

АКТ
по результатам государственной историко-культурной экспертизы проекта объединенных зон охраны объектов культурного наследия, расположенных на территории Санкт-Петербурга

г. Санкт-Петербург

15.11.2023

Настоящая государственная историко-культурная экспертиза проведена экспертной комиссией (*Приложение № 5*) на основании договоров от 02.10.2023 6-23/ГИКЭ/1, 6-23/ГИКЭ/2, 6-23/ГИКЭ/3 (*Приложение № 4*).

1. Дата начала и окончания экспертизы

Настоящая государственная историко-культурная экспертиза (далее – ГИКЭ) проведена в период с «02» октября 2023 года по «03» ноября 2023 года; в период с «09» ноября 2023 года по «15» ноября 2023 года.

2. Место проведения

г. Санкт-Петербург

3. Заказчик государственной историко-культурной экспертизы

ООО «НИИПИ «Спецреставрация»

4. Сведения об экспертах

Председатель экспертной комиссии:

ФИО	Поддубная Нина Георгиевна
Образование	Высшее – Санкт-Петербургский государственный архитектурно-строительный университет (Ленинградский инженерно-строительный институт)
Специальность	Архитектор
Стаж работы	34 года
Место работы и должность	г. Санкт-Петербург, зарегистрирована в качестве физического лица, налогоплательщика налога на профессиональный доход.
Реквизиты решения уполномоченного органа по аттестации экспертов на проведение экспертизы с указанием объектов экспертизы	Приказ Минкультуры России от 25.12.2019 № 2032. Профиль экспертной деятельности: – выявленные объекты культурного наследия в целях обоснования целесообразности включения данных объектов в реестр; – документы, обосновывающие включение объектов культурного наследия в реестр; – проекты зон охраны объекта культурного наследия. Постановление Правительства Российской Федерации от 12.03.2022 № 353 (ред. от 09.04.2022) «Об особенностях разрешительной

	деятельности в Российской Федерации в 2022 году»
--	--

Ответственный секретарь экспертной комиссии:

ФИО	Петухова Нина Михайловна
Образование	Высшее – Санкт-Петербургский государственный академический институт живописи, скульптуры и архитектуры им. И. Е. Репина, Санкт-Петербургский государственный архитектурно-строительный университет
Специальность	Архитектор, искусствовед
Ученая степень, звание	Кандидат искусствоведения
Стаж работы	42 года
Место работы и должность	ФГБОУ ВО Санкт-Петербургский государственный архитектурно-строительный университет (СПбГАСУ), кафедра архитектурного и градостроительного наследия, доцент
Реквизиты решения уполномоченного органа по аттестации экспертов на проведение экспертизы с указанием объектов экспертизы	Приказ Минкультуры России от 01.03.2022 № 235. Профиль экспертной деятельности: – выявленные объекты культурного наследия в целях обоснования целесообразности включения данных объектов в реестр; – документы, обосновывающие включение объектов культурного наследия в реестр; – документы, обосновывающие исключение объектов культурного наследия из реестра; – документы, обосновывающие изменение категории историко-культурного значения объекта культурного наследия; – документы, обосновывающие отнесение объекта культурного наследия к историко-культурным заповедникам, особо ценным объектам культурного наследия народов Российской Федерации либо объектам всемирного культурного и природного наследия; – проектная документация на проведение работ по сохранению объектов культурного наследия; – документация или разделы документации, обосновывающие меры по обеспечению сохранности объекта культурного наследия, включенного в реестр, выявленного объекта культурного наследия либо объекта, обладающего признаками объекта культурного наследия, при проведении земляных, мелиоративных, хозяйственных работ, указанных в статье 30 Федерального закона работ по использованию лесов и иных работ в границах территории объекта культурного наследия либо на земельном участке, непосредственно

	связанном с земельным участком в границах территории объекта культурного наследия; – проекты зон охраны объекта культурного наследия; – документация, обосновывающая границы защитной зоны объекта культурного наследия.
--	--

Член экспертной комиссии:

ФИО	Комлев Алексей Валентинович
Образование	Высшее – Санкт-Петербургский государственный архитектурно-строительный университет (Ленинградский инженерно-строительный институт)
Специальность	Архитектор
Стаж работы	40 лет
Место работы и должность	ООО «КАНТ», главный архитектор
Реквизиты решения уполномоченного органа по аттестации экспертов на проведение экспертизы с указанием объектов экспертизы	Приказ Минкультуры России от 29.07.2022 № 1300. Профиль экспертной деятельности: – проекты зон охраны объекта культурного наследия; – документация, обосновывающая границы защитной зоны объекта культурного наследия; – проектная документация на проведение работ по сохранению объектов культурного наследия; – документация или разделы документации, обосновывающие меры по обеспечению сохранности объекта культурного наследия, включенного в реестр, выявленного объекта культурного наследия либо объекта, обладающего признаками объекта культурного наследия, при проведении земляных, мелиоративных, хозяйственных работ, указанных в статье 30 Федерального закона работ по использованию лесов и иных работ в границах территории объекта культурного наследия либо на земельном участке, непосредственно связанном с земельным участком в границах территории объекта культурного наследия.

5. Информация о том, что в соответствии с законодательством Российской Федерации эксперты несут ответственность за достоверность сведений, изложенных в заключении

Эксперты предупреждены об ответственности за достоверность сведения, изложенных в заключении, в соответствии с законодательством Российской Федерации:

Поддубная Нина Георгиевна	15.11.2023
Петухова Нина Михайловна	15.11.2023
Комлев Алексей Валентинович	15.11.2023

6. Цель и объект экспертизы

6.1. Цель проведения государственной историко-культурной экспертизы

Установление границ территорий зон охраны объектов культурного наследия, особых режимов использования земель в границах зон охраны объектов культурного наследия, требований к градостроительным регламентам в границах территорий зон охраны объектов культурного наследия.

6.2. Объект государственной историко-культурной экспертизы

Проект объединенных зон охраны объектов культурного наследия, расположенных на территории Санкт-Петербурга, разработанный в соответствии с государственным контрактом от 18.04.2023 № 6-23.

7. Перечень документов, представленных заявителем

Исходно-разрешительная документация:

Приложение к государственному контракту от 18.04.2023 № 6-23 <i>(Приложение № 1 к Акту ГИКЭ)</i>	Техническое задание на выполнение научно-исследовательской работы по теме: «Разработка проекта границ объединенных зон охраны объектов культурного наследия, режимов использования земель и требований к градостроительным регламентам в границах объединенных зон охраны объектов культурного наследия, расположенных на территории Санкт-Петербурга, и организация проведения государственной историко-культурной экспертизы проекта объединенных зон охраны объектов культурного наследия, расположенных на территории Санкт-Петербурга».
<i>(Приложение № 1 к Акту ГИКЭ)</i>	Копия письма КГИОП от 28.04.2023 № 01-42-1932/23-0-0 о направлении исходных данных.

Проект объединенных зон охраны объектов культурного наследия, расположенных на территории Санкт-Петербурга, разработанный в соответствии с государственным контрактом от 18.04.2023 № 6-23 (далее – Проект зон охраны) в составе:

ТОМ 1	Границы объединенных зон охраны объектов культурного наследия, расположенных на территории Санкт-Петербурга
ТОМ 2	Режимы использования земель. Требования к градостроительным регламентам
Книга 1	Приложение 1 к Режимам. Характеристики и элементы исторической (историко-градостроительной) среды Санкт-Петербурга: I. Ценные элементы планировочной и ландшафтно-композиционной структуры II. Ценные средовые объекты III. Средовые объекты IV. Несредовые объекты V. Диссонирующие объекты VI. Территории с несформировавшейся исторической внутриквартальной средой
Книга 2	Карта 1. Ценные элементы планировочной и ландшафтно-композиционной структуры. М 1:10 000

Карта 2. Ценные панорамы, виды городского ландшафта и основные визуальные направления. М 1:10 000

Карта 3. Территории смежного уличного фронта. М 1:5 000

Карта 4. Объекты застройки, расположенные в границах зон охраны объектов культурного наследия в исторически сложившихся центральных районах Санкт-Петербурга. М 1:5 000

ТОМ 3 Приложение 2 к Режимам. Карта высотного регулирования на территории объединенных зон охраны объектов культурного наследия
Приложение 3 к Режимам. Схема размещения объектов в акватории центрального городского пространства

Приложение 4 к Режимам. Перечень зданий, на крышах, торцевых фасадах и брандмауэрных стенах которых допускается размещение рекламных и (или) информационных конструкций

ТОМ 4 Таблицы с указанием координат поворотных точек

Материалы по обоснованию проекта объединенных зон охраны объектов культурного наследия, расположенных на территории Санкт-Петербурга в составе:

ТОМ 1 Отчет о проведенных историко-культурных исследованиях
Приложения

ТОМ 2 Аналитические исследования по обоснованию состава перечня ценной средовой застройки

ТОМ 3 Дополнение к материалам по обоснованию проекта объединенных зон охраны объектов культурного наследия, расположенных на территории Санкт-Петербурга. Материалы историко-градостроительных исследований

ТОМ 4 Определение размера возмещения возможных убытков при ограничении прав собственников земельных участков, землепользователей, землевладельцев, арендаторов земельных участков и правообладателей расположенных на земельных участках объектов недвижимости в связи с установлением, изменением зон охраны объектов культурного наследия (границ зон охраны объектов культурного наследия, режимов использования земель и требований к градостроительным регламентам).
Отчет о проведении исследования

8. Сведения об обстоятельствах, повлиявших на процесс проведения и результат государственной историко-культурной экспертизы:

Обстоятельства, повлиявшие на процесс проведения и результаты государственной историко-культурной экспертизы, отсутствуют.

Эксперты:

– не имеют родственных связей с заказчиком (его должностным лицом или работником);
– не состоят в трудовых отношениях с заказчиком (его должностным лицом или работником);

– не имеют долговых или имущественных обязательств перед заказчиком;

– не владеют ценными бумагами, акциями (долями участия, паями в уставных капиталах) заказчика;

– не заинтересованы в результатах исследований либо решении, вытекающем из заключения экспертизы, с целью получения выгоды в виде денег, ценностей, иного имущества, услуг имущественного характера или имущественных прав для себя или третьих лиц.

В настоящий Акт и приложения к нему внесены дополнения на основании письма КГИОП от 09.11.2023 № 01-24-2893/23-0-1.

9. Сведения о проведенных экспертами исследованиях с указанием примененных методов, объема и характера выполненных работ и их результатов:

В ходе проведения настоящей государственной историко-культурной экспертизы изучены разработанные в составе Проекта зон охраны предложения по корректировке границ объединенных зон охраны объектов культурного наследия, расположенных на территории Санкт-Петербурга, утвержденных Законом Санкт-Петербурга от 24.12.2008 № 820-7, (далее – Зоны охраны) и предложения по установлению либо уточнению режимов использования земель и требований к градостроительным регламентам в границах Зон охраны; рассмотрена обоснованность данных предложений и установлено их соответствие требованиям государственной охраны объектов культурного наследия.

В рамках изучения и анализа материалов экспертируемого Проекта зон охраны совместно с представленными материалами по обоснованию Проекта зон охраны экспертной комиссией использовались методы системного, историко-культурного, историко-градостроительного и правового анализа.

Экспертной комиссией выполнены следующие работы и исследования:

1. Проведено ознакомление с техническим заданием на разработку Проекта зон охраны.

2. Проведен анализ соответствия материалов Проекта зон охраны нормативным правовым актам, нормативным документам и методическим материалам, которыми регулируется и в соответствии с которыми ведется разработка проектов зон охраны (объединенных зон охраны) объектов культурного наследия.

3. Проведен натурный осмотр отдельных участков исторической среды объектов культурного наследия, расположенных на территории Санкт-Петербурга, в отношении которых Проектом зон охраны предлагаются уточнения границ зон охраны (в том числе установление новых участков зон охраны), дополненный материалами фотофиксации на основании письма КГИОП от 09.11.2023 № 01-24-2893/23-0-1 (*Приложение № 6*).

4. Рассмотрены результаты историко-культурных и историко-градостроительных исследований, осуществленных в ходе подготовки материалов по обоснованию Проекта зон охраны и включавших:

– подготовку сведений об объектах культурного наследия, выявленных объектах культурного наследия, установленных территориях объектов культурного наследия, зонах охраны и защитных зонах объектов культурного наследия, расположенных на территории Санкт-Петербурга;

– анализ материалов ранее разработанных проектов зон охраны объектов культурного наследия, расположенных на территории Санкт-Петербурга;

– ландшафтно-визуальный анализ композиционных связей объектов культурного наследия, окружающей застройки и ландшафтного окружения;

– разработку актуализированного историко-культурного опорного плана;

– иные материалы, необходимые для разработки проекта зон охраны и представленные для экспертизы.

5. Рассмотрены и проанализированы предлагаемые Проектом зон охраны изменения границ объединенных зон охраны, режимов использования земель и требований к градостроительным регламентам в границах указанных зон, а также изучены обоснования предлагаемых изменений и уточнений.

6. Выполнена оценка научно-методической и правовой обоснованности, необходимости и целесообразности предлагаемых Проектом зон охраны изменений и уточнения в контексте требований государственной охраны объектов культурного наследия.

7. Проведена оценка соответствия требованиям законодательства Российской Федерации в области государственной охраны объектов культурного наследия установления границ территорий зон охраны объектов культурного наследия и особых режимов использования земель в границах зон охраны, а также требований к градостроительным регламентам в границах территорий зон охраны объектов культурного наследия на основании представленного на экспертизу Проекта зон охраны

При подготовке акта ГИКЭ были учтены положения следующих нормативных правовых актов, нормативных и информационных документов:

– Федеральный закон от 25.06.2002 № 73-ФЗ «Об объектах культурного наследия (памятниках истории и культуры) народов Российской Федерации» (далее - Федеральный закон от 25.06.2002 № 73-ФЗ);

– постановление Правительства Российской Федерации от 15.07.2009 № 569 «Об утверждении Положения о государственной историко-культурной экспертизе»;

– Закон Санкт-Петербурга от 24.12.2008 № 820-7 «О границах объединенных зон охраны объектов культурного наследия, расположенных на территории Санкт-Петербурга, режимах использования земель и требованиях к градостроительным регламентам в границах указанных зон» (ред. введена в действие Законом Санкт-Петербурга от 29.03.2023 № 128-25) (далее – Закон Санкт-Петербурга № 820-7);

– постановление Правительства Российской Федерации от 12.09.2015 № 972 «Об утверждении Положения о зонах охраны объектов культурного наследия (памятников истории и культуры) народов Российской Федерации и о признании утратившими силу отдельных положений нормативных правовых актов Правительства Российской Федерации» (далее - постановление Правительства Российской Федерации от 12.09.2015 № 972);

– постановление Правительства Российской Федерации от 28.07.2020 № 1126 «О лицензировании геодезической и картографической деятельности»;

– постановление Правительства Российской Федерации от 07.05.2003 № 262 «Об утверждении Правил возмещения собственникам земельных участков, землепользователям, землевладельцам и арендаторам земельных участков убытков, причиненных временным занятием земельных участков, ограничением прав собственников земельных участков, землепользователей, землевладельцев и арендаторов земельных участков либо ухудшением качества земель в результате деятельности других лиц»;

– приказ Минкультуры России от 14.01.2016 № 10 «Об утверждении методических рекомендаций по расчету размера убытков, причиненных собственникам земельных участков, землепользователям, землевладельцам и арендаторам земельных участков временным занятием земельных участков, ограничением прав собственников земельных участков, землепользователей, землевладельцев и арендаторов земельных участков либо ухудшением качества земель в результате деятельности других лиц»;

– постановление Правительства Российской Федерации от 31.12.2015 № 1532 «Об утверждении Правил предоставления документов, направляемых или предоставляемых в соответствии с частями 1, 3-13, 15 статьи 32 Федерального закона «О государственной регистрации недвижимости» в федеральный орган исполнительной власти (его территориальные органы), уполномоченный Правительством Российской Федерации на осуществление государственного кадастрового учета, государственной регистрации прав, ведение Единого государственного реестра недвижимости и предоставление сведений, содержащихся в Едином государственном реестре недвижимости»;

– постановление Правительства Санкт-Петербурга от 06.02.2006 № 117 «О Реестре наименований элементов улично-дорожной сети (за исключением автомобильных дорог федерального значения), элементов планировочной структуры, расположенных на территории Санкт-Петербурга»;

– национальный стандарт Российской Федерации ГОСТ Р 59124-2020 «Сохранение объектов культурного наследия. Состав и содержание научной-проектной документации проекта зон охраны. Общие требования» (дата введения 01.01.2021);

– национальный стандарт Российской Федерации ГОСТ Р 58204-2018 «Проект охранных зон объекта всемирного наследия. Состав и содержание. Общие требования» (дата введения 01.03.2019);

– Градостроительный кодекс Российской Федерации от 29.12.2004 № 190-ФЗ;

– Земельный кодекс Российской Федерации от 25.10.2001 № 136-ФЗ;

– Водный кодекс Российской Федерации от 03.06.2006 № 74-ФЗ.

10. Факты и сведения, выявленные и установленные в результате проведенных исследований

10.1. Краткая историческая справка по материалам разработки и установления объединенных зон охраны объектов культурного наследия на территории Санкт-Петербурга

Необходимость совершенствования системы охранного зонирования обусловлена необходимостью сохранения, в условиях развивающегося мегаполиса, историко-градостроительной среды Санкт-Петербурга, подлинность, целостность и ценность которой признана на мировом уровне. Основные подходы к градостроительной охране сложившейся исторической среды и принципы установления объединенных зон охраны объектов культурного наследия на территории Санкт-Петербурга во многом определяются их количеством и плотностью расположения на различных участках городской территории, а также связывающим их историческим планировочным каркасом и ландшафтно-градостроительным окружением.

Установленные в пределах объединенных зон охраны ограничения направлены на сохранение ценных характеристик исторического городского ландшафта, регулирование в целях минимизации вмешательств в сложившийся ландшафтно-градостроительный облик и историческую структуру различных городских и пригородных территорий Санкт-Петербурга в зависимости от их особенностей.

Действующая в настоящее время редакция Закона Санкт-Петербурга от 24.12.2008 № 820-7 отражает очередной этап формирования законодательной системы государственной охраны объектов культурного наследия в России и является дополнением в традиционном развитии охранного зонирования в Санкт-Петербурге.

Основные этапы установления объединенных зон охраны объектов культурного наследия, расположенных на территории Санкт Петербурга

1940-е гг.	– принятие постановления Совета Министров СССР от 14.10.1948 № 3898 «О мерах улучшения охраны памятников культуры», введение понятия «охранные зоны»;
1960-е гг.	– установление первой объединенной охранной зоны Ленинграда в составе Генерального плана Ленинграда 1966 г.; – установление границ объединенных охранных зон и зон регулирования застройки (решение Исполкома Ленгорсовета от 12.02.1969 № 120 «Об охранных зонах памятников культуры, архитектуры и истории»);
1970-е гг.	– установление зон охраны 137 памятников, расположенных за границами объединенных охранных зон (решение Исполкома Ленгорсовета от 20.07.1972 № 660 «О памятниках архитектуры», находящихся вне объединенных охранных зон);
1980-е гг.	– утверждение границ объединенных зон охраны памятников истории и культуры в центральных районах Ленинграда, положенных в основу делимитации территории главного компонента объекта всемирного наследия «Исторический центр Санкт-Петербурга и связанные с ним группы памятников» (решение Исполкома Ленгорсовета от 30.12.1988 № 1045);
1990-е – нач. 2000-х гг.	– установление и пересмотр уже установленных зон охраны в Выборгском (1990), Кронштадтском (1990, 1998), Красносельском (1998, 2003), Петродворцовом и Ломоносовском (1998, 2003), Курортном (1998), Пушкинском и Павловском (1999, 2003) районах, а также в Комарово (1998), Сестрорецке и Зеленогорске (2003), Усть-Ижоре (2003);
2005-2009 гг.	– разработка для всей территории, входившей в административную границу Санкт-Петербурга и включавшей наряду с историческим центром малые города, поселки, дворцово-парковые комплексы, что определило структуру проекта зон охраны, который состоял из двух блоков: зоны охраны центральных районов и периферийных районов Санкт-Петербурга; – утверждение зон охраны Законом Санкт-Петербурга № 820-7;
2013-2015 гг.	– появление в Федеральном законе от 25.06.2002 № 73-ФЗ понятия «объединенные зоны охраны», установление запрета на строительство в зоне охраняемого природного ландшафта, введение требования о разработке в составе проекта зон охраны требований к градостроительным регламентам; – проведение плановой работы по совершенствованию Закона Санкт-Петербурга № 820-7, в т. ч. в связи с изменением федерального законодательства, принятием судебных решений о признании недействующими части положений Закона Санкт-Петербурга № 820-7, требованиями Прокуратуры и правоприменительной практикой;

	<ul style="list-style-type: none"> – уточнение понятийного аппарата, исключение норм, носивших разрешительный или рекомендательных характер, дополнение общих требования режима использования земель специальными требованиями по обеспечению сохранности характеристик исторической среды для групп кварталов (в пределах единой зоны регулирования застройки и хозяйственной деятельности 1 (ОЗРЗ-1)), установление новых участков зон охраны;
2018-2019 гг.	<ul style="list-style-type: none"> – введение в федеральное законодательство понятия «защитные зоны объектов культурного наследия», принятие ряда судебных решений, анализ правоприменительной практики; – новый этап пересмотра положений Закона Санкт-Петербурга № 820-7: установление новых участков зон охраны (в Невском, Выборгском и Курортном районах), утверждение перечня зданий, на которых допускается сохранение существующих (включая замену на аналогичные) рекламных и (или) информационных конструкций; определение участков смежного уличного фронта, актуализация и дополнение перечня зданий, составляющих ценную среду кварталов, уточнение терминологического аппарата; – рассмотрение и одобрение внесенных проектом объединенных зон охраны изменений на заседаниях согласительной комиссии рабочей группы по выработке концепции сохранения исторического центра Санкт-Петербурга, разработки законов Санкт-Петербурга, регулирующих вопросы сохранения исторического центра Санкт-Петербурга при осуществлении градостроительной деятельности.
29.03.2023	<ul style="list-style-type: none"> – введение в действие Закон Санкт-Петербурга от 24.12.2008 № 820-7 «О границах объединенных зон охраны объектов культурного наследия, расположенных на территории Санкт-Петербурга, режимах использования земель и требованиях к градостроительным регламентам в границах указанных зон» (в ред. Закона Санкт-Петербурга № 128-25)

Представленный на экспертизу Проект зон охраны разработан в рамках следующего цикла внесения изменений в Закон Санкт-Петербурга № 820-7.

10.2. Анализ текущей редакции Закона Санкт-Петербурга № 820-7

Анализ текущей редакции Закон Санкт-Петербурга № 820-7, изучение документации градостроительного планирования, а также анализ правоприменительной практики позволил обосновать целесообразность разработки рассматриваемого Проекта зон охраны, обусловленной в том числе необходимостью:

- внесения технических правок в Закон Санкт-Петербурга № 820-7 в части уточнения перечня ценных элементов планировочной и ландшафтно-композиционной структуры; корректировки границ зон охраны, связанных с изменением границ территорий объектов водной системы; включение в текстовую часть Приложения 2 к Закону Санкт-Петербурга видов

разрешенного использования земельных участков при формировании специальных требований режимов и специальных требований к градостроительным регламентам;

– корректировки границ объединенных зон охраны, режимов использования земель и требований к градостроительным регламентам с учетом отнесения ряда выявленных объектов культурного наследия к объектам культурного наследия регионального значения и необходимости установления в соответствии с требованиями федерального законодательства на сопряженной с данными объектами территории зон охраны;

– детализации установленных ограничений в связи с проведением специальных историко-культурных исследований (историко-градостроительных и ландшафтно-визуальных) локальных участков территории Санкт-Петербурга, в том числе обусловленных поступившими в адрес регионального органа охраны наследия обращениями органов исполнительной власти Санкт-Петербурга о возможности размещения на территории Санкт-Петербурга объектов социальной и транспортной инфраструктуры.

10.3. Анализ изменений, предлагаемых Проектом зон охраны

В соответствии с требованиями федерального законодательства внесение изменений в Закон Санкт-Петербурга № 820-7 осуществляется путем разработки нового проекта зон охраны. Состав представленного на рассмотрение экспертной комиссии Проекта зон охраны соответствует требованиям Положения о зонах охраны, утвержденного постановлением Правительства Российской Федерации от 12.09.2015 № 972, и включает все необходимые сведения и материалы.

Экспертируемый Проект зон охраны, разработанный ООО «НИИПИ «Спецреставрация» в рамках государственного контракта от 18.04.2023 № 6-23, содержит локальные изменения, предлагаемые к внесению в Закон Санкт-Петербурга № 820-7.

В рамках разработки рассматриваемого Проекта зон охраны были учтены отдельные предложения по корректировке границ объединенных зон охраны, режимов использования земель и требований к градостроительным регламентам в границах указанных зон, поступившие в ходе общественного обсуждения проекта зон охраны 2022 г. (*Приложения № 2, 3*).

Материалы Проекта зон охраны прошли рассмотрение на заседаниях рабочей группы по выработке предложений по корректировке Закона Санкт-Петербургу № 820-7 в части уточнения перечня ценных объектов исторической застройки. Рабочей группой были изучены предложения по составу объектов средней застройки и сформированы итоговые перечни, подлежащие включению в Приложение 1 к режимам использования земель (*Приложение № 2*).

На основе анализа представленных материалов экспертной комиссией выделены категории предлагаемых Проектом зон охраны изменений:

1. Локальные изменения границ объединенных зон охраны (в т.ч. связанные с необходимостью установления зон охраны для объектов культурного наследия, включенных в Реестр).

2. Изменения режимов использования земель и требований к градостроительным регламентам для отдельных участков в границах объединенных зон охраны (в т.ч. связанные с необходимостью установления зон охраны для объектов культурного наследия, включенных в Реестр).

3. Корректировка Приложения 1 к режимам использования земель (уточнение состава ценных элементов планировочной и ландшафтно-композиционной структуры, включение

перечней объектов застройки в границах объединенных зон охраны объектов культурного наследия, расположенных в исторически сложившихся центральных районах Санкт-Петербурга).

4. Уточнение и дополнение перечня основных понятий и терминов.

5. Технические правки режимов использования земель и требований к градостроительным регламентам.

Локальные изменения границ зон охраны (1), режимов использования земель и требований к градостроительным регламентам (2) обоснованы специальными историко-культурными исследованиями, включающими анализ развития планировочной структуры и застройки, анализ степени сохранности исторической среды, ландшафтно-визуальный анализ композиционных связей объектов культурного наследия. Исследования в установленном порядке рассмотрены КГИОП, выводы по результатам исследований приняты к сведению с возможностью последующего учета при подготовке Проекта зон охраны.

На основе анализа степени сохранности исторической среды объектов культурного наследия, расположенных на территории Петроградского района, с учетом результатов оценки визуального восприятия объектов, обоснована корректировка границ объединенных зон охраны путем установления на рассматриваемой территории режима единой зоны регулирования застройки и хозяйственной деятельности ОЗРЗ-1(07) (*Материалы по обоснованию, т. 3. п. 2.1, Приложение № 3*).

Локальные изменения границ единой зоны регулирования застройки и хозяйственной деятельности ОЗРЗ-2, установленной в исторически сложившихся центральных районах Санкт-Петербурга (Красногвардейский район, участок ОЗРЗ-2(11)); единой охранной зоны ОЗ-2, а также единой зоны регулирования застройки и хозяйственной деятельности (ЗРЗ), установленных за пределами исторически сложившихся центральных районов Санкт-Петербурга (Выборгский район, ЗРЗ(36)13, ЗРЗ(36)37; Калининский район, ЗРЗ(10)05; Красносельский район, ОЗ-2(16)03; Невский район, ЗРЗ(12)09; Приморский район, ЗРЗ(34)06, ЗРЗ(34)07; Фрунзенский район, ЗРЗ(13)02) обоснованы отнесением ряда выявленных объектов культурного наследия к объектам культурного наследия регионального значения и необходимостью установления в целях обеспечения сохранности данных объектов культурного наследия на сопряженной с ними территории зон охраны (*Материалы по обоснованию, т. 3, п. 1.1-1.6, Приложение № 3*).

В рамках анализа правоприменительной практики разработчиками Проекта зон охраны (далее – Разработчик ПЗО) выявлено, что параметры (высота, площадь застройки) социальных объектов и объектов транспортной инфраструктуры, планируемых к размещению на территориях, специально отведенных для данных целей, расположенных в границах объединенных зон охраны, зачастую не соответствуют ограничениям, установленным в составе требований к градостроительным регламентам. При этом ограничения, которые охватывают объединенные зоны охраны, были установлены на значительных территориях превентивно, без учета специфики использования их отдельных участков.

По информации, предоставленной Разработчиком ПЗО, установлено, что за период применения действующей редакции Закона Санкт-Петербурга № 820-7 в адрес Комитета по государственному контролю использованию и охране памятников Санкт-Петербурга (далее – КГИОП) поступило значительное количество обращений органов исполнительной власти, связанных с необходимостью развития социальной и транспортной инфраструктуры административных районов Санкт-Петербурга. Определение Разработчиком ПЗО предельных параметров предлагаемых к размещению объектов социальной и транспортной инфраструктуры

потребовало проведения специальных исследований. По результатам данных исследований, дополненных материалами проверочных построений проектируемых параметров (видимости) объектов социальной инфраструктуры на основе трехмерной цифровой модели Санкт-Петербурга (НИПЦ Генплана), детализированы ограничения в части высоты зданий, строений, сооружений, максимальной площади застройки и введены специальные требования к градостроительным регламентам в границах зон охраны, установленных в Выборгском, Колпинском, Красносельском, Кронштадтском, Курортном, Петергофском, Пушкинском районах Санкт-Петербурга (*Материалы по обоснованию, т. 3; Приложение 3*).

В целях обеспечения возможности реконструкции линейных объектов инженерной и транспортной инфраструктуры города внесены локальные изменения в границы зон охраны в части корректировки границ единой охранной зоны, единой зоны охраняемого природного ландшафта и зоны регулирования застройки и хозяйственной деятельности в Красносельском (ЗРЗ(16)31), Невском (ОЗ-2(12)19, ОЗ-2(12)20, ЗОЛ(12)01), Петродворцовом (ЗОЛ(21)06, ЗРЗ(21)21, ЗРЗ(21)06), Пушкинском (ЗРЗ(42)01), Приморском (ЗРЗ(34)01) (*Приложение № 3*).

Также Разработчиком ПЗО проведена детализация режимов на основании историко-градостроительных исследований по отдельным участкам территории СПб (Курортный район, ЗРЗ(38)13; Невский район, ЗРЗ(12)06; Приморский район, ЗРЗ(34)01) (*Материалы по обоснованию, т. 3, п. 2.2.5, 2.2.6, 2.2.8; Приложение № 3*).

Корректировка Приложения 1 к режимам использования земель (3) проведена Разработчиком ПЗО в несколько этапов. Первый этап включал уточнение состава ценных элементов планировочной и ландшафтно-композиционной структуры и приведение текстовой части Приложения 1 к режимам использования земель в соответствие с графическим отображением упомянутых ценных элементов.

Внесение изменений в состав ценных элементов ландшафтно-композиционной структуры (исторические зеленые насаждения) обосновано необходимостью приведения наименований данных элементов в соответствие с Законом Санкт-Петербурга от 08.10.2007 № 430-85 «О зеленых насаждениях общего пользования», актуализировано графическое отображение. Корректировка состава (текстовой и графической части) объектов водной системы проведена на основании данных Государственного водного реестра и Единого государственного реестра недвижимости (*Приложение № 3*).

В рамках второго этапа корректировки Приложения 1 к режимам использования земель были сформированы перечни объектов застройки в границах объединенных зон охраны объектов культурного наследия, расположенных в исторически сложившихся центральных районах Санкт-Петербурга. Предложенные изменения обоснованы результатами аналитических исследований, проведенных в ходе разработки материалов по обоснованию Проекта зон охраны (*Материалы по обоснованию, т. 2 п. 1*).

При подготовке перечня объектов средовой застройки Разработчиком ПЗО проведено комплексное изучение зданий, строений и сооружений, расположенных в пределах единой охранной зоны (ООЗ) и единых зон регулирования застройки и хозяйственной деятельности 1, 2, 3 категорий (ОЗРЗ-1, ОЗРЗ-2, ОЗРЗ-3) в Адмиралтейском, Василеостровском, Петроградском и Центральном районах, а также застройки ряда кварталов, расположенных в Выборгском, Калининском, Кировском, Красногвардейском, Московском, Невском, Приморском, Фрунзенском районах Санкт-Петербурга, на которые распространяются зоны охраны, установленные в исторически сложившихся центральных районах.

В целях сохранения исторической среды объектов культурного наследия и оптимизации действующего регионального законодательства на основании специально разработанной, утверждённой и прошедшей апробацию методики (далее – Методика) была определена архитектурная и градостроительная ценность объектов средовой застройки Санкт-Петербурга, относящихся к периоду до 1917 г. (включительно), а также иных объектов, участвующих в формировании исторической (историко-градостроительной) среды в границах исторически сложившихся центральных районов Санкт-Петербурга. В основу анализа были положены отличия участков исторической среды в разных районах Санкт-Петербурга, характеристики которых обусловлены историко-стилистическими особенностями и периодами формирования застройки, назначением территорий и задачами их использования.

На основании результатов комплексного анализа по совокупности признаков исторической, архитектурной и градостроительной ценности с учетом средовых характеристик Разработчиком ПЗО были выделены три категории объектов застройки, расположенных в границах зон охраны в исторически сложившихся центральных районах Санкт-Петербурга и не являющихся объектами (выявленными объектами) культурного наследия: ценные средовые объекты, формирующие участки композиционно-завершенных пространств; средовые объекты, соответствующие средовым характеристикам конкретного участка историко-градостроительной среды; несредовые объекты – отдельные здания, строения, сооружения, не соответствующие средовым характеристиками, согласно Методике.

В отношении данных категорий объектов застройки в исторически сложившихся центральных районах Санкт-Петербурга детализированы, а также частично разграничены требования в части реконструкции; разборки, демонтажа отдельных строительных конструкций; изменения внешнего облика; устройства мансард; размещения объектов инженерной инфраструктуры, рекламных и информационных конструкций.

По результатам анализа документации, предоставленной Разработчиком ПЗО, установлено, что материалы аналитических исследований были рассмотрены на заседании Президиума Совета ВООПИиК, специализированной рабочей группы по выработке предложений по корректировке Закона Санкт-Петербургу № 820-7 в части уточнения перечня ценных объектов исторической застройки составляющих историко-градостроительную среду объектов культурного наследия (*Приложение № 2*).

На заседаниях рабочей группы была рассмотрена предложенная Разработчиком ПЗО методика оценки и классификации объектов историко-градостроительной среды в исторически сложившихся районах Санкт-Петербурга и уточнены перечни объектов исторической застройки, одобренные рабочей группой для включения в проект режимов использования земель и требований к градостроительным регламентам (*Приложение № 3*). Объекты застройки, расположенные в зонах охраны в исторически сложившихся центральных районах Санкт-Петербурга, в отношении которых не было принято решение об отнесении к одной из трех категорий объектов застройки, а также объекты застройки в зонах охраны за пределами исторически сложившихся центральных районов, сохраняют статус исторических зданий, при условии, если они относятся к историческим периодам, указанным в определении, установленном Законом Санкт-Петербурга № 820-7.

Уточнения и дополнения понятийного аппарата (4) обоснованы Разработчиком ПЗО необходимостью внесения изменений в части детализации режимов использования земель и требований к градостроительным регламентам, обусловленной спецификой средовых характеристик различных групп объектов средовой застройки, нуждающихся в дифференциации

градостроительных ограничений. При этом осуществлено сведение понятий, используемых в текстовой части Приложения 2 к Закону Санкт-Петербурга № 820-7, в единый терминологический аппарат (*Приложение № 3*).

Технические правки режимов использования земель и требований к градостроительным регламентам (5) обоснованы Разработчиком ПЗО необходимостью включения требований к максимальной высоте зданий, строений, сооружений, установленных Приложением 2 к Закону Санкт-Петербурга № 820-7, в состав градостроительных регламентов в границах зон охраны, утвержденных постановлением Правительства Санкт-Петербурга от 21.06.2016 № 524 «О Правилах землепользования и застройки Санкт-Петербурга». В связи с этим ограничения высоты зданий строений сооружений были перенесены из специальных требований режимов в специальные требования к градостроительным регламентам в границах соответствующих участков зон охраны в качестве требований к предельным (максимальным) параметрам (*Приложение № 3*).

В рамках технической правки текстовая часть режимов использования земель приведена Разработчиком ПЗО к единообразию с учетом юридико-технических требований к правовым актам, а также внесены исправления в соответствии с письмом КГИОП от 28.04.2023 № 01-42-1932/23-0-0 (*Приложения №№ 1, 2*).

Графическое отображение границ зон охраны приведено Разработчиком ПЗО в соответствие с актуальными границами административных районов на основе сведений Региональной геоинформационной системы.

11. Перечень документов и материалов, собранных и полученных при проведении экспертизы, а также использованной для нее специальной, технической и справочной литературы

11.1. Перечень документов и материалов, собранных и полученных при проведении экспертизы

В рамках проведения ГИКЭ экспертной комиссией собраны и проанализированы следующие материалы:

– копия письма КГИОП от 13.12.2022 № 01-43-31706/22-0-1 о согласовании документации «Подготовка материалов по обоснованию проекта объединенных зон охраны объектов культурного наследия, расположенных на территории Санкт-Петербурга»;

– выписка из протокола от 17.11.2022 № 3 заседания Президиума совета Санкт-Петербургского городского отделения Всероссийской общественной организации «Всероссийское общество охраны памятников истории и культуры» (*Приложение № 2*);

– копия приказа КГИОП от 19.02.2023 № 10-п «О создании рабочей группы по выработке предложений по корректировке Закона Санкт-Петербурга от 24.12.2008 № 820-7 “О границах объединенных зон охраны объектов культурного наследия, расположенных на территории Санкт-Петербурга, режимах использования земель и требованиях к градостроительным регламентам в границах указанных зон” в части уточнения параметров ценных средовых зданий» (*Приложение № 2*);

– копия протокола б/н заседания Рабочей групп по выработке предложения по корректировке Закона Санкт-Петербурга от 24.12.2008 № 820-7 «О границах объединенных зон охраны объектов культурного наследия, расположенных на территории Санкт-Петербурга, режимах использования земель и требованиях к градостроительным регламентам в границах

указанных зон» в части уточнения перечня ценных объектов исторической застройки от 15.06.2023 (*Приложение № 2*);

– копия протокола совещания по вопросу подготовки проекта объединенных зон охраны объектов культурного наследия 2023 года от 21.06.2023 (*Приложение № 2*);

– копия протокола заседания Рабочей групп по выработке предложения по корректировке Закона Санкт-Петербурга от 24.12.2008 № 820-7 «О границах объединенных зон охраны объектов культурного наследия, расположенных на территории Санкт-Петербурга, режимах использования земель и требованиях к градостроительным регламентам в границах указанных зон» в части уточнения перечня ценных объектов исторической застройки от 24.08.2023 № 69-пт/23 (*Приложение № 2*);

– материалы анализа предложенных Проектом зон охраны изменений границ объединенных зон охраны объектов культурного наследия, расположенных на территории Санкт-Петербурга (таблица) (*Приложение № 3*);

– материалы анализа предложенных Проектом зон охраны изменений высотного регулирования в границах объединенных зон охраны объектов культурного наследия, расположенных на территории Санкт-Петербурга (таблица) (*Приложение № 3*).

11.2 Использованная для экспертизы специальная, техническая, справочная и иная литература

Библиографические источники:

1. Архитекторы-строители Санкт-Петербурга середины XIX – начала XX века. Справочник / Под общ. Реж. Б. М. Кирикова. СПб.: «Пилигрим», 1996.

2. Богданов А. И. Описание Санкт-Петербурга. Полное издание уникального российского историко-географического труда середины XVIII в. СПб., 1997.

3. Бунин А. В., Саваренская Т. Ф. История градостроительного искусства. Т. 1,2. М. 1979.

4. Горбатенко С. Б. Петергофская дорога: Ораниенбаумский историко-ландшафтный комплекс. СПб., 2001.

5. Гуляницкий Н. Ф. Градостроительные особенности Петербурга и черты русской архитектуры середины XVIII в. // Архитектурно наследство. М., 1979. № 27.

6. Гуляницкий Н. Ф. Основание и градостроительное развитие новой столицы // Русское градостроительное искусство. Т. 3: Петербург и другие новые российские города XVIII – первой половины XIX веков / Под общ. ред. Н.Ф. Гуляницкого. М., 1995. С. 159-274.

7. Историческая застройка Санкт-Петербурга. Перечень вновь выявленных объектов, представляющих историческую, научную, художественную или иную культурную ценность (учетных зданий). Справ. / К. С. Колодезникова, Е. Е. Глухова, И. А. Путилова. СПб.: «Альт-Софт», 2001.

8. Кедринский А. А., Колотов М. Г., Ометов Б. Н., Раскин А. Г. Восстановление памятников архитектуры Ленинграда. Л., 1983.

9. Кельх Г. Г. Памятники советской архитектуры в Ленинграде. Л., 1982.

10. Лисовский В. Г. Архитектура Петербурга. Три века истории. СПб., 2004.

11. Наумов А. И. Генеральный план Ленинграда. Л., 1966.

12. Ожегов С. С. Типовое и повторное строительство в России в XVIII-XIX веках. М., 1984.

13. Русское градостроительное искусство. Т. 3: Петербург и другие новые российские города XVIII – первой половины XIX веков / Под общ. Ред. Н. Ф. Гуляницкого. М., 1995.

14. Семенцов С. В. Санкт-Петербург: предыстория и первые шаги пространственного развития // Топонимический журнал. 1998. №1. С. 19-40.

15. Семенцов С. В. Территориальное развитие Приневья: преобразование и стабильность // Скандинавские чтения 1998 года. Этнографические и культурно-исторические аспекты / Отв. ред. А. С. Мыльников. СПб., 1999. С. 117-163.

15. Семенцов С. В., Красникова О. А., Мазур Т. П., Шрадер Т. А. Санкт-Петербург на картах и планах первой половины XVIII века. СПб., 2004.

Нормативные правовые акты:

1. Конвенция об охране всемирного культурного и природного наследия, принята 16.11.1972 на 17-й сессии Генеральной конференции ЮНЕСКО, ратифицирована Указом Верховного Совета СССР от 09.03.1988 г. № 8595-ХІ.

2. Международная хартия по охране исторических городов, принята 01.10.1987 Генеральной ассамблеей ИКОМОС.

3. Рекомендация по историческому городскому ландшафту, принята 10.11.2011 на 36-й сессии Генеральной конференции ЮНЕСКО.

4. Градостроительный кодекс Российской Федерации от 29.12.2004 № 190-ФЗ.

5. Земельный кодекс Российской Федерации от 25.10.2001 № 136-ФЗ.

6. Федеральный закон от 25.06.2002 № 73-ФЗ «Об объектах культурного наследия (памятниках истории и культуры) народов Российской Федерации».

7. Федеральный закон от 17.07.2009 № 172-ФЗ «Об антикоррупционной экспертизе нормативных правовых актов и проектов нормативных правовых актов».

8. Федеральный закон от 21.06.2014 № 212-ФЗ «Об основах общественного контроля в Российской Федерации».

9. Постановление Правительства Российской Федерации от 26.02.2010 № 96 «Об антикоррупционной экспертизе нормативных правовых актов и проектов нормативных правовых актов».

10. Постановление Правительства Российской Федерации от 15.07.2009 № 569 «Об утверждении Положения о государственной историко-культурной экспертизе»

11. Постановление Правительства Российской Федерации от 12.09.2015 № 972 «Об утверждении Положения о зонах охраны объектов культурного наследия (памятников истории и культуры) народов Российской Федерации и о признании утратившими силу отдельных положений нормативных правовых актов Правительства Российской Федерации».

12. Постановление Правительства Российской Федерации от 31.12.2015 № 1532 «Об утверждении Правил предоставления документов, направляемых или предоставляемых в соответствии с частями 1, 3–13, 15 статьи 32 Федерального закона «О государственной регистрации недвижимости» в федеральный орган исполнительной власти (его территориальные органы), уполномоченный Правительством Российской Федерации на осуществление государственного кадастрового учета, государственной регистрации прав, ведение Единого государственного реестра недвижимости и предоставление сведений, содержащихся в Едином государственном реестре недвижимости».

13. Постановление Правительства Российской Федерации от 14.12.2016 № 1357 «Об утверждении Положения о принятии региональным органом охраны объектов культурного наследия решения, предусматривающего установление границ защитной зоны объекта культурного наследия на расстоянии, отличном от расстояний, предусмотренных пунктами 3 и 4

статьи 34.1 Федерального закона «Об объектах культурного наследия (памятниках истории и культуры) народов Российской Федерации».

14. Национальный стандарт Российской Федерации ГОСТ Р 58204-2018 «Проект охранных зон объекта всемирного наследия. Состав и содержание. Общие требования» (приказ Федерального агентства по техническому регулированию и метрологии от 21.08.2018 № 505-ст).

15. Национальный стандарт Российской Федерации ГОСТ Р 59124-2020 «Сохранение объектов культурного наследия. Состав и содержание научно-проектной документации проекта зон охраны. Общие требования».

16. Приказ Минкультуры России от 30.10.2020 № 1295 «Об утверждении предмета охраны, границ территории и требований к градостроительным регламентам в границах территории исторического поселения федерального значения город Санкт-Петербург».

17. Закон Санкт-Петербурга от 19.01.2009 № 820-7 «О границах объединенных зон охраны объектов культурного наследия, расположенных на территории Санкт-Петербурга, режимах использования земель и требованиях к градостроительным регламентам в границах указанных зон».

18. Постановление Правительства Санкт-Петербурга от 23.06.2009 № 681 «О порядке проведения антикоррупционной экспертизы нормативных правовых актов и проектов нормативных правовых актов».

12. Обоснование вывода государственной историко-культурной экспертизы

Рассматриваемый в ходе проведения настоящей ГИКЭ Проект зон охран разработан на основании государственного контракта от 18.04.2023 № 6-23 и технического задания на выполнение научно-исследовательской работы по теме: «Разработка проекта границ объединенных зон охраны объектов культурного наследия, режимов использования земель и требований к градостроительным регламентам в границах объединенных зон охраны объектов культурного наследия, расположенных на территории Санкт-Петербурга, и организация проведения государственной историко-культурной экспертизы проекта объединенных зон охраны объектов культурного наследия, расположенных на территории Санкт-Петербурга» (*Приложение № 1*).

Выводы экспертной комиссии основаны на результатах системного анализа материалов Проекта зон охраны, являющегося объектом ГИКЭ, а также материалов по обоснованию локальных изменений и дополнений, предложенных экспертируемым Проектом зон охраны и прилагаемых к ним документов.

Рассмотрев Проект зон охраны, экспертная комиссия пришла к следующему заключению:

– Проект зон охраны соответствует требованиям технического задания и постановления Правительства Российской Федерации от 12.09.2015 № 972 «Об утверждении Положения о зонах охраны объектов культурного наследия (памятников истории и культуры) народов Российской Федерации и о признании утратившими силу отдельных положений нормативных правовых актов Правительства Российской Федерации»;

– локальные изменения границ зон охраны, режимов использования земель и требований к градостроительным регламентам обоснованы результатами проведенных историко-культурных, историко-градостроительных и натуральных исследований, а также учитывают решения и рекомендации Рабочей группы КГИОП по выработке предложения по корректировке Закона Санкт-Петербурга от 24.12.2008 № 820-7 и Всероссийского общества охраны памятников истории и культуры;

– изменения и дополнения, предлагаемые в составе Проекта зон охраны для утверждения новой редакцией Закона Санкт-Петербурга от 24.12.2008 № 820-7, соответствуют требованиям государственной охраны объектов культурного наследия.

13. Вывод экспертизы:

– **установление границ территорий зон охраны объектов культурного наследия и особых режимов использования земель в границах зон охраны объектов культурного наследия** на основании представленного на экспертизу Проекта объединенных зон охраны объектов культурного наследия, расположенных на территории Санкт-Петербурга, разработанного ООО «НИИПИ «Спецреставрация» (Шифр НИР-6-23/2023-ПЗО) в соответствии с государственным контрактом от 18.04.2023 № 6-23 и техническим заданием, **соответствует (положительное заключение) требованиям законодательства Российской Федерации в области государственной охраны объектов культурного наследия.**

– **требования к градостроительным регламентам в границах территорий зон охраны объектов культурного наследия** в составе представленного на экспертизу Проекта объединенных зон охраны объектов культурного наследия, расположенных на территории Санкт-Петербурга, разработанного ООО «НИИПИ «Спецреставрация» (Шифр НИР-6-23/2023-ПЗО) в соответствии с государственным контрактом от 18.04.2023 № 6-23 и техническим заданием, **соответствуют (положительное заключение) требованиям законодательства Российской Федерации в области государственной охраны объектов культурного наследия.**

14. Перечень приложений к заключению экспертизы:

Приложение № 1. Документы, являющиеся основанием для разработки Проекта зон охраны и проведения государственной историко-культурной экспертизы:

– техническое задание на выполнение научно-исследовательской работы по теме: «Разработка проекта границ объединенных зон охраны объектов культурного наследия, режимов использования земель и требований к градостроительным регламентам в границах объединенных зон охраны объектов культурного наследия, расположенных на территории Санкт-Петербурга, и организация проведения государственной историко-культурной экспертизы проекта объединенных зон охраны объектов культурного наследия, расположенных на территории Санкт-Петербурга»;

– копия письма КГИОП от 13.12.2022 № 01-43-31706/22-0-1 о согласовании документации «Подготовка материалов по обоснованию проекта объединенных зон охраны объектов культурного наследия, расположенных на территории Санкт-Петербурга»;

– копия письма КГИОП от 28.04.2023 № 01-42-1932/23-0-0 о направлении исходных данных.

Приложение № 2. Документы о рассмотрении Проекта зон охраны:

– выписка из протокола от 17.11.2022 № 3 заседания Президиума совета Санкт-Петербургского городского отделения Всероссийской

общественной организации «Всероссийское общество охраны памятников истории и культуры»;

– копия приказа КГИОП от 19.01.2023 № 10-п «О создании рабочей группы по выработке предложений по корректировке Закона Санкт-Петербурга от 24.12.2008 № 820-7 “О границах объединенных зон охраны объектов культурного наследия, расположенных на территории Санкт-Петербурга, режимах использования земель и требованиях к градостроительным регламентам в границах указанных зон” в части уточнения параметров ценных средовых зданий»;

– копия протокола б/н заседания Рабочей группы по выработке предложения по корректировке Закона Санкт-Петербурга от 24.12.2008 № 820-7 «О границах объединенных зон охраны объектов культурного наследия, расположенных на территории Санкт-Петербурга, режимах использования земель и требованиях к градостроительным регламентам в границах указанных зон» в части уточнения перечня ценных объектов исторической застройки от 15.06.2023;

– копия протокола совещания по вопросу подготовки проекта объединенных зон охраны объектов культурного наследия 2023 года от 21.06.2023;

– копия протокола заседания Рабочей группы по выработке предложения по корректировке Закона Санкт-Петербурга от 24.12.2008 № 820-7 «О границах объединенных зон охраны объектов культурного наследия, расположенных на территории Санкт-Петербурга, режимах использования земель и требованиях к градостроительным регламентам в границах указанных зон» в части уточнения перечня ценных объектов исторической застройки от 24.08.2023 № 69-пт/23;

– копия протокола б/н заседания Рабочей группы по выработке предложения по корректировке Закона Санкт-Петербурга от 24.12.2008 № 820-7 «О границах объединенных зон охраны объектов культурного наследия, расположенных на территории Санкт-Петербурга, режимах использования земель и требованиях к градостроительным регламентам в границах указанных зон» в части уточнения перечня ценных объектов исторической застройки от 30.08.2023;

– копия протокола заседания Общественного совета при Комитете по государственному контролю, использованию и охране памятников истории и культуры от 31.03.2022.

Приложение № 3. Анализ изменений, предлагаемых Проектом зон охраны:

– изменения границ объединенных зон охраны объектов культурного наследия, расположенных на территории Санкт-Петербурга (таблица);

– изменения высотного регулирования в границах объединенных зон охраны объектов культурного наследия, расположенных на территории Санкт-Петербурга (таблица);

– проект режимов использования земель и требований к градостроительным регламентам в границах объединенных зон охраны объектов культурного наследия, расположенных на территории Санкт-Петербурга (с внесенными изменениями и дополнениями).

Приложение № 4. Копии договоров с экспертами.

Приложение № 5. Копии протоколов заседаний экспертной комиссии.

Приложение № 6. Материалы натурного осмотра (фотофиксация) отдельных участков исторической среды объектов культурного наследия, расположенных на территории Санкт-Петербурга.

15. Дата оформления заключения экспертизы:

Председатель экспертной комиссии	Поддубная Нина Георгиевна	15.11.2023
Ответственный секретарь экспертной комиссии	Петухова Нина Михайловна	15.11.2023
Член экспертной комиссии	Комлев Алексей Валентинович	15.11.2023

Приложение № 1
к акту по результатам государственной историко-культурной экспертизы проекта
объединенных зон охраны объектов культурного наследия, расположенных на территории
Санкт-Петербурга

ДОКУМЕНТЫ, ЯВЛЯЮЩИЕСЯ ОСНОВАНИЕМ
ДЛЯ РАЗРАБОТКИ ПРОЕКТА ЗОН ОХРАНЫ
И ПРОВЕДЕНИЯ ГОСУДАРСТВЕННОЙ
ИСТОРИКО-КУЛЬТУРНОЙ ЭКСПЕРТИЗЫ

УТВЕРЖДАЮ
Заместитель председателя
Комитета по государственному контролю,
использованию и охране памятников
истории и культуры



А.В. Михайлов

М.П.

2022 года

ТЕХНИЧЕСКОЕ ЗАДАНИЕ

на выполнение научно-исследовательской работы по теме: «Разработка проекта границ объединенных зон охраны объектов культурного наследия, режимов использования земель и требований к градостроительным регламентам в границах объединенных зон охраны объектов культурного наследия, расположенных на территории Санкт-Петербурга и организация проведения государственной историко-культурной экспертизы проекта объединенных зон охраны объектов культурного наследия, расположенных на территории Санкт-Петербурга»

1. Наименование работ: «Разработка проекта границ объединенных зон охраны объектов культурного наследия, режимов использования земель и требований к градостроительным регламентам в границах объединенных зон охраны объектов культурного наследия, расположенных на территории Санкт-Петербурга и организация проведения государственной историко-культурной экспертизы проекта объединенных зон охраны объектов культурного наследия, расположенных на территории Санкт-Петербурга».

2. Цели выполнения работ: обеспечение сохранности объектов культурного наследия в их исторической среде и ландшафтном окружении, включая природный ландшафт, посредством определения границ объединенных зон охраны, требований к режимам использования земель и требований к градостроительным регламентам в границах территорий указанных зон.

3. Основные задачи: разработка проекта границ единых охранных зон, единых зон регулирования застройки, единых зон охраняемого природного ландшафта для объектов культурного наследия на территории Санкт-Петербурга; режимов использования земель и требований к градостроительным регламентам в границах указанных зон (далее – проект зон охраны), в соответствии с требованиями законодательных и нормативных актов; обеспечение проведения государственной историко-культурной экспертизы проекта зон охраны (проекта объединенных зон охраны) объектов культурного наследия, расположенных на территории Санкт-Петербурга.

4. Содержание и порядок выполнения работ:

4.1. Предварительные работы:

- ознакомление с материалами ранее выполненных работ по подготовке материалов по обоснованию проекта объединенных зон охраны объектов культурного наследия, расположенных на территории Санкт-Петербурга;
- ознакомление с материалами научно-исследовательской документации «Определение исторических поселений регионального и федерального значения, расположенных в границах Санкт-Петербурга, а также определение их предметов охраны и границ территорий»;

- анализ действующих нормативных правовых актов об утверждённых границах объединенных зон охраны объектов культурного наследия, режимах использования земель и требований к градостроительным регламентам в границах указанных зон на территории Санкт-Петербурга;
- ознакомление с действующими документами нормативными правовыми актами в сфере градостроительного регулирования, утвержденными Законом Санкт-Петербурга от 22.12.2005 №728-99 «О Генеральном плане Санкт-Петербурга» и постановлением Правительства Санкт-Петербурга от 21.06.2016 №524 «О Правилах землепользования и застройки Санкт-Петербурга»;
- ознакомление с документацией, обосновывающей границы защитных зон на расстоянии отличном от расстояний, предусмотренных пунктами 3 и 4 статьи 34.1 Федерального закона «Об объектах культурного наследия (памятниках истории и культуры) народов Российской Федерации»;
- анализ действующих нормативных правовых актов о границах территорий объектов культурного наследия.

4.2 Формирование проекта зон охраны в следующем составе:

- Проект границ объединенных зон охраны объектов культурного наследия, режимов использования земель и требований к градостроительным регламентам, включая установление зон охраны для объектов культурного наследия, расположенных в границах защитных зон.

4.2.1 Доработка и дополнение материалов по обоснованию проекта объединенных зон охраны объектов культурного наследия, расположенных на территории Санкт-Петербурга в ходе проведения исследований в составе разработки проекта зон охраны, предоставленных Заказчиком.

4.2.2 Предоставление проекта объединенных зон охраны Заказчику для проведения общественного обсуждения.

4.2.3 Проведение анализа предложений, поступивших в ходе общественного обсуждения, их структуризация в таблице и выполнение доработки проекта зон охраны по итогам рассмотрения данных предложений.

4.2.4. Проведение аналитической работы на предмет определения возможных убытков при ограничении прав собственников земельных участков, землепользователей, землевладельцев, арендаторов земельных участков и правообладателей, расположенных на земельных участках объектов недвижимости в связи с установлением, изменением зон охраны объектов культурного наследия (границ зон охраны объектов культурного наследия, режимов использования земель и требований к градостроительным регламентам в их границах).

4.2.5 Подготовка перечня исторических зданий в отношении которых применена норма о допустимости устройства мансард с повышением отметки конька не более чем на 1 м.

4.2.6 Обеспечение проведения государственной историко-культурной экспертизы на проект объединенных зон охраны объектов культурного наследия, расположенных на территории Санкт-Петербурга.

5. Состав материалов научно-исследовательской работы, передаваемых заказчику:

5.1. Пояснительная записка.

5.2. Границы объединенных зон охраны объектов культурного наследия, расположенных на территории Санкт-Петербурга в виде карт М 1:10 000 с указанием состава объединенных зон охраны. К границам объединенных зон охраны прикладываются таблицы с указанием координат поворотных точек, выполненных в соответствии с требованиями постановления Правительства РФ от 28.07.2020 № 1126

(ред. от 29.11.2021) «О лицензировании геодезической и картографической деятельности» (вместе с "Положением о лицензировании геодезической и картографической деятельности") (с изм. и доп., вступ. в силу с 01.03.2022) в Местной системе координат Ленинграда 1964 года на бумажном носителе. Цифровая карта границ зон охраны (таблица «Зоны_охраны») в формате Mapinfo в Местной системе координат Ленинграда 1964 года, в том числе в XML-формате. Границы зон охраны формируются с учетом границ земельных участков, актуальных на период подготовки проекта зон охраны.

5.3. Режимы использования земель в границах зон охраны объектов культурного наследия с привязкой к кадастровым кварталам или к участкам зон охраны объектов культурного наследия Санкт-Петербурга, содержащие:

- общие требования к режимам использования земель;
- специальные требования к режимам использования земель (в том числе ценные элементы планировочной и ландшафтно-композиционной структуры, схема размещения объектов в акватории центрального городского пространства, диссонирующие объекты).

5.3.1. Карту высотного регулирования на всю территорию зон охраны объектов культурного наследия, расположенных на территории Санкт-Петербурга, на территории исторически сложившихся центральных районов М 1:2000, на остальной территории Санкт-Петербурга М 1:10 000, в том числе цифровая карта высотного регулирования (таблица «Высота») в формате Mapinfo в Местной системе координат Ленинграда 1964 года.

5.3.2. Сведения о ценных элементах планировочной и ландшафтно-композиционной структуры, включая исторические здания и ценные панорамы с определением точек (секторов) основных видов раскрытий панорам и описанием требований по их сохранению (с указанием координат поворотных точек в Местной системе координат Ленинграда 1964 года для следующих элементов: исторические кладбища, исторические зеленые насаждения, композиционно завершенные пространства, территории предварительных археологических разведок).

5.3.3. Карту ценных панорам с отображением точек (секторов) основных видов раскрытий панорам М 1:10 000.

5.3.4. Карту ценных элементов планировочной и ландшафтно-композиционной структуры М 1:10 000, в том числе цифровая карта ценных элементов планировочной и ландшафтно-композиционной структуры (таблица «Ценные_элементы») в формате Mapinfo в Местной системе координат Ленинграда 1964 года.

5.3.5. Схему размещения объектов в акватории центрального городского пространства.

5.3.6. Перечень диссонирующих объектов (в том числе по высоте относительно требований режимов зон охраны) с указанием их адресов в соответствии с актуализированной адресной базой по состоянию на 2019 год.

5.3.7. Перечень исторических зданий в отношении которых применена норма о допустимости устройства мансард с повышением отметки конька не более чем на 1 м.

Режимы передаются заказчику на бумажном носителе, а также на электронном носителе в формате Word. В электронной версии название каждого файла должно быть уникальным и соответствовать полю «Код_режима» цифровой карты режимов (таблицы «РежимыЗонОхр»). Цифровая карта режимов (таблица «РежимыЗонОхр») в формате Mapinfo в Местной системе координат Ленинграда 1964 года.

5.4. Требования к градостроительным регламентам в границах зон охраны объектов культурного наследия с учетом действующего классификатора видов разрешенного использования земельных участков.

5.5. Свод предложений, поступивших в ходе общественного обсуждения, с указанием предполагаемых решений по итогам их рассмотрения.

5.6. Таблицу со сведениями о вновь установленных/измененных границах зон охраны объектов культурного наследия, установленных/измененных режимов

использования земель и требований к градостроительным регламентам в границах указанных зон. Расчет размеров возмещения убытков при ограничении прав собственников земельных участков, землепользователей, землевладельцев, арендаторов земельных участков и правообладателей, расположенных на земельных участках объектов недвижимости в связи с установлением, изменением зон охраны объектов культурного наследия (границ зон охраны объектов культурного наследия, режимов использования земель и требований к градостроительным регламентам в их границах), а также методику соответствующих расчетов.

5.7. Акт по результатам государственной историко-культурной экспертизы проекта зон охраны объектов культурного наследия, расположенных на территории Санкт-Петербурга, содержащий:

- краткую историческую справку по материалам разработки и установления объединенных зон охраны объектов культурного наследия на территории Санкт-Петербурга;

- анализ проекта зон охраны;
- анализ внесенных в проект зон охраны 2023 года изменений;
- копии договоров между заказчиком и экспертом (экспертами);
- копии протоколов заседания экспертной комиссии;
- иные материалы, предусмотренные постановлением Правительства Российской Федерации от 15.07.2009 №569.

6. Требования к предоставляемой документации:

- текстовая часть работы оформляется в виде переплета (формат бумаги А4, А3) в обложке и передается заказчику на бумажных носителях в 3 (трех) экземплярах и электронном носителе в 3 (трех) экземплярах;

- графические материалы передаются заказчику на бумажных носителях в 4 (четыре) экземплярах и электронном носителе в 3 (трех) экземплярах (как растровые файлы в формате JPEG, без сжатия разрешением не менее 300 dpi при соотношении сторон не менее 15*20 см.);

- цифровые карты в формате Mapinfo, выполненные в соответствии со стандартами отрасли: ОСТ 68-3.1-98; ОСТ 68-3.2-98; ОСТ 68-3.398; ОСТ 68-3.4-98; ОСТ 68-3.5-98, передаются заказчику на электронном носителе в 2 (двух) экземплярах.

7. Особые требования к выполняемым работам:

1. При разработке режимов объединенных зон охраны объектов культурного наследия и требований к градостроительным регламентам учитывать требования антикоррупционного законодательства.

2. В случае если для исполнения отдельных видов обязательств, предусмотренных настоящим Техническим заданием, законодательством Российской Федерации установлены требования о наличии у лиц, исполняющих такие обязательства, специальной правоспособности (подтверждаемой наличием лицензий, допусков и пр.), то Исполнитель, либо привлеченные им для целей исполнения обязательств по Государственному контракту третьи лица, должны обладать всеми необходимыми разрешительными документами, подтверждающими наличие у них права на занятие соответствующими видами деятельности.

8. Перечень нормативных документов:

1. Земельный кодекс Российской Федерации от 25.10.2001 № 136-ФЗ.
2. Градостроительный кодекс Российской Федерации от 29.12.2004 № 190-ФЗ.
3. Федеральный закон от 25.06.2002 № 73-ФЗ «Об объектах культурного наследия (памятниках истории и культуры) народов Российской Федерации».
4. Постановление Правительства РФ от 12.09.2015 №972 «Об утверждении Положения о зонах охраны объектов культурного наследия (памятников истории и культуры) народов Российской Федерации и о признании утратившими силу отдельных

положений нормативных правовых актов Правительства Российской Федерации».

5. Федеральный закон от 17.07.2009 № 172-ФЗ (ред. от 21.10.2013) «Об антикоррупционной экспертизе нормативных правовых актов и проектов нормативных правовых актов».

6. Постановление Правительства РФ от 26.02.2010 №96 (ред. от 27.11.2013) «Об антикоррупционной экспертизе нормативных правовых актов и проектов нормативных правовых актов».

7. Постановление Правительства Санкт-Петербурга от 23.06.2009 №681 «О порядке проведения антикоррупционной экспертизы нормативных правовых актов и проектов нормативных правовых актов».

8. «Конвенция об охране всемирного культурного и природного наследия», принята 16.11.1972 г. на 17-й сессии Генеральной конференции ЮНЕСКО, ратифицирована Указом Верховного Совета СССР от 09.03.1988 г. № 8595-XI.

9. Рекомендация по историческому городскому ландшафту, принята 10.11.2011 на 36-й сессии Генеральной конференции ЮНЕСКО.

10. Международная хартия по охране исторических городов принята 01.10.1987 Генеральной ассамблеей ИКОМОС.

11. ГОСТ Р 58204-2018 «Проект охранных зон объекта всемирного наследия. Состав и содержание. Общие требования» (приказ Федерального агентства по техническому регулированию и метрологии от 21.08.2018 № 505-ст).

12. Приказ Минкультуры России от 12.07.2016 №1604 «Об утверждении порядка включения населенного пункта в перечень исторических поселений федерального значения, утверждения его предмета охраны, границ территории и требований к градостроительным регламентам в указанных границах».

13. Закон Санкт-Петербурга от 30.06.2016 №349-69 «О порядке утверждения перечня исторических поселений регионального значения, предмета охраны исторического поселения регионального значения, границ территории исторического поселения регионального значения, требований к градостроительным регламентам в указанных границах и внесении изменения в Закон Санкт-Петербурга «Об охране объектов культурного наследия в Санкт-Петербурге».

14. Постановление Правительства Российской Федерации от 14.12.2016 №1357 «Об утверждении Положения о принятии региональным органом охраны объектов культурного наследия решения, предусматривающего установление границ защитной зоны объекта культурного наследия на расстоянии, отличном от расстояний, предусмотренных пунктами 3 и 4 статьи 34.1 Федерального закона «Об объектах культурного наследия (памятниках истории и культуры) народов Российской Федерации».

15. Федеральный закон от 21 июля 2014 г. № 212-ФЗ «Об основах общественного контроля в Российской Федерации».

16. Постановление Правительства РФ от 07.05.2003 №262 «Об утверждении Правил возмещения собственникам земельных участков, землепользователям, землевладельцам и арендаторам земельных участков убытков, причиненных временным занятием земельных участков, ограничением прав собственников земельных участков, землепользователей, землевладельцев и арендаторов земельных участков либо ухудшением качества земель в результате деятельности других лиц».

17. Приказ Минэкономразвития России от 14.01.2016 №10 «Об утверждении методических рекомендаций по расчету размера убытков, причиненных собственникам земельных участков, землепользователям, землевладельцам и арендаторам земельных участков временным занятием земельных участков, ограничением прав собственников земельных участков, землепользователей, землевладельцев и арендаторов земельных участков либо ухудшением качества земель в результате деятельности других лиц».

18. Актуализированные сведения об утвержденной проектной документации

19. Постановление Правительства РФ от 31.12.2015 № 1532 (ред. от 02.08.2018) «Об утверждении Правил предоставления документов, направляемых или предоставляемых в соответствии с частями 1, 3 - 13, 15 статьи 32 Федерального закона «О государственной регистрации недвижимости» в федеральный орган исполнительной власти (его территориальные органы), уполномоченный Правительством Российской Федерации на осуществление государственного кадастрового учета, государственной регистрации прав, ведение Единого государственного реестра недвижимости и предоставление сведений, содержащихся в Едином государственном реестре недвижимости».

20. Закон Санкт-Петербурга от 19.01.2009 №820-7 «О границах объединенных зон охраны объектов культурного наследия, расположенных на территории Санкт-Петербурга, режимах использования земель и требованиях к градостроительным регламентам в границах указанных зон».

21. «ГОСТ Р 59124-2020. Национальный стандарт Российской Федерации. Сохранение объектов культурного наследия. Состав и содержание научно-проектной документации проекта зон охраны. Общие требования» (утв. и введен в действие Приказом Росстандарта от 27.10.2020 № 936-ст).

22. Постановление Правительства Санкт-Петербурга от 06.02.2006 № 117 (ред. от 20.05.2021) "О Реестре наименований элементов улично-дорожной сети (за исключением автомобильных дорог федерального значения), элементов планировочной структуры, расположенных на территории Санкт-Петербурга".

23. Границы и состав объекта всемирного наследия «Исторический центр Санкт-Петербурга и связанные с ним группы памятников».

24. Постановление Правительства РФ от 28.07.2020 № 1126 «О лицензировании геодезической и картографической деятельности» (вместе с "Положением о лицензировании геодезической и картографической деятельности") (с изм. и доп., вступ. в силу с 01.03.2022).

9. Исходная документация, предоставляемая заказчиком Исполнителю:

1. «Материалы по обоснованию Проекта зон охраны объектов культурного наследия, расположенных на территории Санкт-Петербурга» (включающие историко-культурный опорный план Санкт-Петербурга, материалы ландшафтно-визуального анализа композиционных связей объекта (объектов) культурного наследия, сведения об объектах культурного наследия и иные сведения, предусмотренные постановлением Правительства РФ от 12.09.2015 № 972);

2. «Проект зон охраны объектов культурного наследия Санкт-Петербурга», разработанный КГИОП в 2019 г., согласованный письмом Министерства Культуры РФ исх. от 11.03.2020 2813-12-02. (передается исполнителю в части, не утверждаемой Законом Санкт-Петербурга от 19.01.2009 № 820-7);

3. Утвержденные планы границ территорий объектов культурного наследия и выявленных объектов культурного наследия.

Приложение: Перечень объектов (выявленных объектов) культурного наследия, расположенных на территории Санкт-Петербурга.

Начальник отдела мероприятий
по сохранению исторической среды
Управления сохранения исторической среды



О.А. Морозова



ПРАВИТЕЛЬСТВО САНКТ-ПЕТЕРБУРГА
КОМИТЕТ ПО ГОСУДАРСТВЕННОМУ
КОНТРОЛЮ, ИСПОЛЬЗОВАНИЮ
И ОХРАНЕ ПАМЯТНИКОВ
ИСТОРИИ И КУЛЬТУРЫ
(КГИОП)

пл. Ломоносова, д. 1, Санкт-Петербург, 191023
Тел. (812) 315-43-03, (812) 571-64-31, Факс (812) 710-42-45
E-mail: kgiop@gov.spb.ru
<https://www.gov.spb.ru>, <http://kgiop.ru>

№01-43-31706/22-0-1 от 13.12.2022
На № 2-1624/22-0-0 от 01.12.2022
Reg. 01-43-31706/22-0-0 от 01.12.2022

Заместителю директора-
начальнику Управления
проектно-сметной документации
СПбГКУ «Дирекция заказчика
по ремонтно-реставрационным
работам на памятниках истории
и культуры»

Комиссаровой А.Н.

Уважаемая Александра Николаевна!

В ответ на Ваше обращение от 01.12.2022 № 2-1624/22-0-0 о рассмотрении откорректированной документации, выполненной ООО НИиПИ «Спецреставрация» в соответствии с государственным контрактом № 3-22 от 03.06.2022 «Подготовка материалов по обоснованию проекта объединённых зон охраны объектов культурного наследия, расположенных на территории Санкт-Петербурга», сообщаем о согласовании КГИОП данной документации.

Заместитель председателя КГИОП

ДОКУМЕНТ ПОДПИСАН
ЭЛЕКТРОННОЙ ПОДПИСЬЮ

Сертификат 4E760C1E615A9B1BB7E86CAE1056E939
Владелец Михайлов Алексей Владимирович
Действителен с 25.08.2022 по 18.11.2023

ОВ



ПРАВИТЕЛЬСТВО САНКТ-ПЕТЕРБУРГА
КОМИТЕТ ПО ГОСУДАРСТВЕННОМУ
КОНТРОЛЮ, ИСПОЛЬЗОВАНИЮ
И ОХРАНЕ ПАМЯТНИКОВ
ИСТОРИИ И КУЛЬТУРЫ
(КГИОП)

пл. Ломоносова, д. 1, Санкт-Петербург, 191023
Тел. (812) 417-43-03, Факс (812) 710-42-45
E-mail: kgiop@gov.spb.ru
<https://www.gov.spb.ru>, <http://kziop.ru>

Генеральному директору
ООО «НИиПИ Спецреставрация»

Курленьиз Г.А.

ann868@mail.ru

28.04.2023

КГИОП СПб
№ 01-42-1932/23-0-0
от 28.04.2023



На № _____

Уважаемая Галина Александровна!

В рамках деятельности по контракту № 6-23 от 18.04.2023 на работы по разработке проекта границ объединенных зон охраны объектов культурного наследия (далее – ОКН), режимов использования земель и требований к градостроительным регламентам в границах объединенных зон охраны ОКН, расположенных на территории Санкт-Петербурга и организация проведения государственной историко-культурной экспертизы проекта «Объединенных зон охраны ОКН, расположенных на территории Санкт-Петербурга» направляем Вам следующие исходные данные:

- Территории границ ОКН и ОКН в слоях геоинформационной системы MapInfo;
- Перечни ОКН в формате Excel по состоянию на 28.04.2023;
- Предложения по объектам социальной инфраструктуры, поступившие от исполнительных органов государственной власти Санкт-Петербурга;
- Предложения, поступившие в рамках общественных обсуждений Проекта границ объединенных зон охраны ОКН 2022 года.

– Правки Юридического Комитета Администрации Губернатора Санкт-Петербурга к приложению № 2 Закона Санкт Петербурга «О границах объединенных зон охраны...» - Режимы использования земель требования к градостроительным регламентам в границах объединенных зон охраны ОКН, расположенных на территории Санкт-Петербурга.

Прошу обратить внимание на ОКН, для которых зоны охраны не установлены и установить соответствующие зоны охраны.

Сообщаю, что в рамках подготовки обосновывающих материалов проекта зон охраны 2023 года до 15.06.2023 дополнительно могут быть направлены историко-культурные исследования и иные материалы по социально-значимой инфраструктуре.

Приложение: CD-диск с материалами.

Заместитель председателя Комитета

А.В.Михайлов

Приложение № 2
к акту по результатам государственной историко-культурной экспертизы проекта
объединенных зон охраны объектов культурного наследия, расположенных на территории
Санкт-Петербурга

ДОКУМЕНТЫ О РАССМОТРЕНИИ ПРОЕКТА ЗОН ОХРАНЫ



ВСЕРОССИЙСКОЕ
ОБЩЕСТВО
ОХРАНЫ
ПАМЯТНИКОВ
ИСТОРИИ
И КУЛЬТУРЫ

ОСНОВАНО В 1966

САНКТ-ПЕТЕРБУРГСКОЕ ГОРОДСКОЕ ОТДЕЛЕНИЕ

Литейный пр., д. 37-39, литера А,
г. Санкт-Петербург, 191014

Тел: (812) 273-30-50, (812) 273-52-22

voorpiik-spb@mail.ru www.voorpiik-spb.ru

исх. №

584

от

23.11.2022

на №

от

Генеральному директору
ООО «НИИПИ
Спецреставрация»

И.Л.Пасечнику

pasechic_spr@inbox.ru

Уважаемый Игорь Леонидович!

17 ноября 2022 года состоялось заседание Президиума Санкт-Петербургского городского отделения ВООПИК.

На заседании рассмотрен вопрос «О подготовке материалов по обоснованию проекта объединенных зон охраны объектов культурного наследия, расположенных на территории Санкт-Петербурга, в целях установления границ зон охраны, режимов использования земель и требований к градостроительным регламентам в границах данных зон, включая обоснование историко-градостроительной ценности в отношении объектов ценной средовой застройки, относящейся к периоду до 1917 года в границах зон охраны, утвержденных Законом Санкт-Петербурга 19.01.2009 № 820-7, а также выявленных объектов культурного наследия и иных объектов, в целях сохранения исторической среды объектов культурного наследия».

Направляем Вам выписку из Протокола № 3 от 17.11.2022 г.

Приложение: Выписка из Протокола № 3 заседания Президиума совета Санкт-Петербургского городского отделения Всероссийской общественной организации «Всероссийское общество охраны памятников истории и культуры» от 17.11.2022 г.

Председатель

А.Е. Иванов

Исп. Резникова Е.А.
8921-324-17-43

Выписка из протокола № 3

заседания Президиума совета Санкт-Петербургского городского отделения Всероссийской общественной организации «Всероссийское общество охраны памятников истории и культуры»

г. Санкт-Петербург

17 ноября 2022 г.

Вид: собрание.

Форма проведения: очно.

Место проведения: 199034, Российская Федерация, город Санкт-Петербург, Университетская набережная, д. 17, Санкт-Петербургская академия художеств имени Ильи Репина (ректорат)

Дата проведения: «17» ноября 2022 года.

Время открытия заседания: 18 часов 00 минут по московскому времени (UTC+3:00).

Время закрытия заседания: 20 часов 15 минут по московскому времени (UTC+3:00).

Дата составления протокола заседания: «17» ноября 2022 года.

Подсчет голосов произвел: Председатель совета Иванов Антон Евгеньевич.

Председательствующий на заседании:

Председатель совета Иванов Антон Евгеньевич.

Согласно подпункту 1 пункта 2 статьи 28 Устава Председатель совета председательствует на заседаниях Президиума совета.

Секретарь заседания:

Журавская Алла Николаевна

Общее количество членов Президиума совета: 17 членов.

№ п/п	ФИО	Должность (на момент избрания)
1.	Иванов Антон Евгеньевич	Председатель Совета Санкт-Петербургского городского отделения ВООПИК
2.	Асанов Валерий Львович	директор АНО «Институт судебных экспертиз», архитектор
3.	Горшкалев Сергей Михайлович	директор АНО «Культурный цех», руководитель флагманского проекта движения «Волонтеры культуры»
4.	Григорьев Владимир Анатольевич	президент Санкт-Петербургского Союза архитекторов, заслуженный архитектор Российской Федерации
5.	Карпакова Ольга Юрьевна	генеральный директор ООО СРРО «СОЮЗ РЕСТАВРАТОРОВ Санкт-Петербурга»

6.	Мильчик Михаил Исаевич	заместитель председателя Совета по сохранению культурного наследия при Правительстве Санкт-Петербурга, кандидат искусствоведения
7.	Михайловский Семен Ильич	ректор Санкт-Петербургской академии художеств имени Ильи Репина, заслуженный деятель искусств Российской Федерации
8.	Пасечник Игорь Леонидович	генеральный директор ООО «НИИПИ Спецреставрация»
9.	Пиотровский Михаил Борисович	генеральный директор Государственного Эрмитажа, президент Союза музеев России, академик РАН
10	Резникова Елена Александровна	ответственный секретарь Ассоциации экспертов по проведению государственной историко-культурной экспертизы;
11	Рудской Андрей Иванович	ректор Санкт-Петербургского политехнического университета Петра Великого, доктор технических наук, профессор, академик РАН
12	Таратынова Ольга Владиславовна	директор Государственного музея-заповедника «Царское село»
13	Тихонов Игорь Львович	профессор СПбГУ, доктор исторических наук;
14	Чепель Александр Иванович	заведующий кафедрой истории и культурологии Санкт-Петербургского государственного морского технического университета, кандидат исторических наук;
15	Черданцева Ольга Альбертовна	руководитель Центра компетенций по вопросам формирования комфортной городской среды Комитета по благоустройству правительства Санкт-Петербурга, член Совета Ассоциации ландшафтных архитекторов России
16	Штиглиц Маргарита Сергеевна	доктор архитектуры, член-корреспондент РААСН (Российская академия архитектуры и строительных наук), профессор Санкт-Петербургской академии художеств
17	Явейн Никита Игоревич	заслуженный архитектор России, действительный член Российской академии архитектуры и строительных наук, профессор Санкт-Петербургского государственного академического института живописи, скульптуры и архитектуры им. И. Е. Репина (Российской Академии художеств), руководитель Архитектурного бюро «Студия 44»

Количество членов Президиума совета, присутствовавших на заседании: 14 членов.

№ п/п	ФИО	Должность (на момент избрания)
-------	-----	--------------------------------

1.	Иванов Антон Евгеньевич	Председатель Совета Санкт-Петербургского городского отделения ВООПИК
2.	Асанов Валерий Львович	директор АНО «Институт судебных экспертиз», архитектор
3.	Горшкалев Сергей Михайлович	директор АНО «Культурный цех», руководитель флагманского проекта движения «Волонтеры культуры»
4.	Григорьев Владимир Анатольевич	президент Санкт-Петербургского Союза архитекторов, заслуженный архитектор Российской Федерации
5.	Карпакова Ольга Юрьевна	генеральный директор РОО СРРО «СОЮЗ РЕСТАВРАТОРОВ Санкт-Петербурга»
6.	Михайловский Семен Ильич	ректор Санкт-Петербургской академии художеств имени Ильи Репина, заслуженный деятель искусств Российской Федерации
7.	Пасечник Игорь Леонидович	генеральный директор ООО «НИИПИ Спецреставрация»
8.	Пиотровский Михаил Борисович	генеральный директор Государственного Эрмитажа, президент Союза музеев России, академик РАН
9.	Резникова Елена Александровна	ответственный секретарь Ассоциации экспертов по проведению государственной историко-культурной экспертизы;
10.	Таратынова Ольга Владиславовна	директор Государственного музея-заповедника «Царское село»
11.	Тихонов Игорь Львович	профессор СПбГУ, доктор исторических наук;
12.	Черданцева Ольга Альбертовна	руководитель Центра компетенций по вопросам формирования комфортной городской среды Комитета по благоустройству правительства Санкт-Петербурга, член Совета Ассоциации ландшафтных архитекторов России
13.	Штиглиц Маргарита Сергеевна	доктор архитектуры, член-корреспондент РААСН (Российская академия архитектуры и строительных наук), профессор Санкт-Петербургской академии художеств
14.	Явейн Никита Игоревич	заслуженный архитектор России, действительный член Российской академии архитектуры и строительных наук, профессор Санкт-Петербургского государственного академического института живописи, скульптуры и архитектуры им. И. Е. Репина (Российской Академии художеств), руководитель Архитектурного бюро «Студия 44»

Количество членов Президиума совета, отсутствовавших на заседании: 3 члена.

№ п/п	ФИО	Должность (на момент избрания)
-------	-----	--------------------------------

1.	Мильчик Михаил Исаевич	заместитель председателя Совета по сохранению культурного наследия при Правительстве Санкт-Петербурга, кандидат искусствоведения
2.	Рудской Андрей Иванович	ректор Санкт-Петербургского политехнического университета Петра Великого, доктор технических наук, профессор, академик РАН
3.	Чепель Александр Иванович	заведующий кафедрой истории и культурологии Санкт-Петербургского государственного морского технического университета, кандидат исторических наук;

Всего на заседании Президиума совета присутствовало 14 членов.
Кворум для принятия решений имеется.

В соответствии с Уставом Всероссийской общественной организации «Всероссийское общество охраны памятников истории и культуры», Федеральным законом «О некоммерческих организациях» и Федеральным законом «Об общественных объединениях» заседание Президиума совета признано правомочным.

Приглашенные лица: 8 человек.

№№ п/п	Ф.И.О.	Основное место работы
1.	Журавская Алла Николаевна	гл. специалист по культурно-просветительской работе и организации мероприятий СПбГО ВООПИК,
2.	Иванов Григорий Владиславович	Главный архитектор проекта, руководитель направления реставрации, реконструкции архитектурного бюро «Студия 44»
3.	Максимова Мария Петровна	председатель Петергофского отделения СПб ГО ВООПИиК
4.	Михайлов Алексей Владимирович	Заместитель председателя Комитета по государственному контролю, использованию и охране памятников истории и культуры (КГИОП)
5.	Назарова Анна Юрьевна	Руководитель отдела градостроительных исследований ООО «НИиПИ Спецреставрация»
6.	Трушковский Владимир Эдуардович	"ООО «ЛСУ» Генеральный директор, член Совета СПбГО ВООПИК
7.	Шашкин Алексей Георгиевич	Генеральный директор ООО «Проектный институт «Геореконструкция»
8.	Юдин Андрей Алексеевич	ВРИО председателя местного отделения № 8 «Колпинское»

ПОВЕСТКА ДНЯ:

1. О состоянии и мерах по сохранению объекта культурного наследия регионального значения «Дом Салтыковой», расположенного по адресу: Большая Морская ул., 51.
Н.И. Явейн, Г.В. Иванов
2. О подготовке материалов по обоснованию проекта объединенных зон охраны объектов культурного наследия, расположенных на территории Санкт-Петербурга, в целях установления границ зон охраны, режимов использования земель и требований к градостроительным регламентам в границах данных зон, включая обоснование историко-градостроительной ценности в отношении объектов ценной средовой застройки, относящейся к периоду до 1917 года в границах зон охраны, утвержденных Законом Санкт-Петербурга 19.01.2009 № 820-7, а также выявленных объектов культурного наследия и иных объектов, в целях сохранения исторической среды объектов культурного наследия.
А.В. Михайлов, И.Л. Пасечник
3. О созыве внеочередного Общего собрания местного отделения № 8 «Колпинское»
А.Е. Иванов
4. О предварительном утверждении (согласовании) кандидатуры для последующего избрания на должность председателя местного отделения № 8 «Колпинское».
А.Е. Иванов
5. О внесении изменений в сведения о юридическом лице, содержащиеся в Едином государственном реестре юридических лиц (в части сведений о кодах по ОКВЭД).
А.Е. Иванов
6. О приеме в члены ВООПИК
С.М. Горикалев

4. По второму вопросу повестки дня:

СЛУШАЛИ: Михайлова Алексея Владимировича с информацией об основных задачах и подходах при подготовке материалов, Пасечника Игоря Леонидовича, Назарову Анну Юрьевну об итогах работы по подготовке материалов по обоснованию проекта объединенных зон охраны объектов культурного наследия, расположенных на территории Санкт-Петербурга, в целях установления границ зон охраны, режимов использования земель и требований к градостроительным регламентам в границах данных зон, включая обоснование историко-градостроительной ценности в отношении объектов ценной средовой застройки, относящейся к периоду до 1917 года в границах зон охраны, утвержденных Законом Санкт-Петербурга 19.01.2009 № 820-7, а также выявленных объектов культурного наследия и иных объектов, в целях сохранения исторической среды объектов культурного наследия.

ВЫСТУПИЛИ: Григорьев Владимир Анатольевич, Явейн Никита Игоревич, Шашкин Алексей Георгиевич, Михайловский Семен Ильич, Резникова Елена Александровна, Таратынова Ольга Владиславовна, Асанов Валерий Львович, Трушковский Владимир Эдуардович.

СЛУШАЛИ: Иванова Антона Евгеньевича с предложением принять по итогам обсуждения следующие решения:

1. Принять к сведению информацию о проведенной по заказу КГИОП в 2022 году ООО «НИиПИ «Спецреставрация» работе по обоснованию проекта объединенных зон охраны объектов культурного наследия, расположенных на территории Санкт-Петербурга, в целях установления границ зон охраны, режимов использования земель и требований к градостроительным регламентам в границах данных зон, включая обоснование историко-градостроительной ценности в отношении объектов ценной средовой застройки, относящейся к периоду до 1917 года в границах зон охраны, утвержденных Законом Санкт-Петербурга 19.01.2009 № 820-7, а также выявленных объектов культурного наследия и иных объектов, в целях сохранения исторической среды объектов культурного наследия.
2. Рекомендовать продолжить обсуждение результатов проведенной работы и выработку предложений по корректировке Закона Санкт-Петербурга 19.01.2009 № 820-7 «О границах объединенных зон охраны объектов культурного наследия, расположенных на территории Санкт-Петербурга, режимах использования земель и требованиях к градостроительным регламентам в границах указанных зон» в части уточнения параметров ценных средовых зданий.
3. Направить в состав рабочей группы по выработке предложений по корректировке Закона Санкт-Петербурга 19.01.2009 № 820-7 «О границах объединенных зон охраны объектов культурного наследия, расположенных на территории Санкт-Петербурга, режимах использования земель и требованиях к градостроительным регламентам в границах указанных зон» в части уточнения параметров ценных средовых зданий, создаваемой КГИОП во исполнение п. 1.4 Протокола совещания с участием Губернатора Санкт-Петербурга с представителями Президиума Совета СПбГО ВООПИК от 21.10.2022 № 35/1-в следующих представителей СПбГО ВООПИК: Резникова Е.А., Григорьев В.А., Пасечник И.Л., Таратынова О.В., Трушковский В.Э., Штиглиц М.С., Явейн Н.И.

ГОЛОСОВАЛИ:

«За» – 14 голосов, «Против» – 0, «Воздержался» - 0.

Решение принято.

Лица, голосовавшие против принятия решения и потребовавшие внести об этом запись в протокол отсутствуют.

РЕШИЛИ:

1. Принять к сведению информацию о проведенной по заказу КГИОП в 2022 году ООО «НИиПИ «Спецреставрация» работе по обоснованию проекта объединенных зон охраны объектов культурного наследия, расположенных на территории Санкт-Петербурга, в целях установления границ зон охраны, режимов использования земель и требований к градостроительным регламентам в границах данных зон, включая обоснование историко-градостроительной ценности в отношении объектов ценной средовой застройки, относящейся к периоду до 1917 года в границах зон охраны, утвержденных Законом Санкт-Петербурга 19.01.2009 № 820-7, а также выявленных объектов культурного наследия и иных объектов, в целях сохранения исторической среды объектов культурного наследия.

2. Рекомендовать продолжить обсуждение результатов проведенной работы и выработку предложений по корректировке Закона Санкт-Петербурга 19.01.2009 № 820-7 «О границах объединенных зон охраны объектов культурного наследия, расположенных на территории Санкт-Петербурга, режимах использования земель и требованиях к

градостроительным регламентам в границах указанных зон» в части уточнения параметров ценных средовых зданий.

3. Направить в состав рабочей группы по выработке предложений по корректировке Закона Санкт-Петербурга 19.01.2009 № 820-7 «О границах объединенных зон охраны объектов культурного наследия, расположенных на территории Санкт-Петербурга, режимах использования земель и требованиях к градостроительным регламентам в границах указанных зон» в части уточнения параметров ценных средовых зданий, создаваемой КГИОП во исполнение п. 1.4 Протокола совещания с участием Губернатора Санкт-Петербурга с представителями Президиума Совета СПбГО ВООПИК от 21.10.2022 № 35/1-в следующих представителей СПбГО ВООПИК: Резникова Е.А., Григорьев В.А., Пасечник И.Л., Таратынова О.В., Трушковский В.Э., Штиглиц М.С., Явейн Н.И.

Председательствующий



А.Е.Иванов

Секретарь



А.Н.Журавская



ПРАВИТЕЛЬСТВО САНКТ-ПЕТЕРБУРГА
КОМИТЕТ ПО ГОСУДАРСТВЕННОМУ КОНТРОЛЮ, ИСПОЛЬЗОВАНИЮ
И ОХРАНЕ ПАМЯТНИКОВ ИСТОРИИ И КУЛЬТУРЫ

П Р И К А З

окул

18.01.2023

№ 10-к

О создании рабочей группы по выработке предложений по корректировке Закона Санкт-Петербурга от 24.12.2008 № 820-7 «О границах объединенных зон охраны объектов культурного наследия, расположенных на территории Санкт-Петербурга, режимах использования земель и требованиях к градостроительным регламентам в границах указанных зон» в части уточнения параметров ценных средовых зданий

Во исполнение п. 1.4 Протокола совещания Губернатора Санкт-Петербурга с представителями Президиума Совета Санкт-Петербургского городского отделения Всероссийского общества охраны памятников истории и культуры от 21.10.2022 №35/1-в,

ПРИКАЗЫВАЮ:

1. Создать рабочую группу по выработке предложений по корректировке Закона Санкт-Петербурга от 24.12.2008 № 820-7 «О границах объединенных зон охраны объектов культурного наследия, расположенных на территории Санкт-Петербурга, режимах использования земель и требованиях к градостроительным регламентам в границах указанных зон» в части уточнения параметров ценных средовых зданий (далее – рабочая группа) в составе согласно приложению № 1 к приказу.

2. Утвердить Положение о рабочей группе согласно приложению № 2 к приказу.

3. Контроль за выполнением приказа возложить на заместителя председателя КГИОП Михайлова А.В.

Председатель Комитета

С.В. Макаров

Состав рабочей группы по выработке предложений по корректировке Закона Санкт-Петербурга от 24.12.2008 № 820-7 «О границах объединенных зон охраны объектов культурного наследия, расположенных на территории Санкт-Петербурга, режимах использования земель и требованиях к градостроительным регламентам в границах указанных зон» в части уточнения параметров ценных средовых зданий

Председатель рабочей группы:

Макаров
Сергей Владимирович – председатель КГИОП

Первый заместитель председателя рабочей группы:

Михайлов
Алексей Владимирович – заместитель председателя КГИОП, кандидат архитектуры, член Научного комитета НК ИКОМОС, Россия

Заместитель председателя рабочей группы:

Иванов Антон Евгеньевич – председатель Совета Санкт-Петербургского отделения ВООПИК (по согласованию)

Члены рабочей группы:

Бобрышев Ян Юрьевич – генеральный директор ГК «Реновация» (по согласованию)

Гайкович Святослав Владимирович – заслуженный архитектор России, член Научного комитета НК ИКОМОС, Россия (по согласованию)

Григорьев Владимир Анатольевич – президент Санкт-Петербургского Союза архитекторов, заслуженный архитектор Российской Федерации, член Совета СПб ГО ВООПИК (по согласованию)

Козырева Екатерина Андреевна – начальник Управления сохранения исторической среды, кандидат архитектуры, член Научного комитета НК ИКОМОС, Россия

Резникова Елена Александровна – заместитель председателя Совета Санкт-Петербургского отделения ВООПИК (по согласованию)

Таратынова Ольга Владиславовна – директор государственного музея-заповедника «Царское Село», член Совета СПб ГО ВООПИК (по согласованию)

Трушковский Владимир Эдуардович – генеральный директор ООО «ЛСУ», член Совета СПб ГО ВООПИК (по согласованию)

- Штиглиц Маргарита Сергеевна – доктор архитектуры, член-корреспондент РААСН (Российская академия архитектуры и строительных наук), профессор Санкт-Петербургской академии художеств, член Совета СПб ГО ВООПИК, вице-президент Научного комитета НК ИКОМОС, Россия (по согласованию)
- Явейн Никита Игоревич – народный архитектор России, действительный член Российской академии архитектуры и строительных наук, профессор Санкт-Петербургской академии художеств, руководитель Архитектурного бюро «Студия 44», член Научного комитета НК ИКОМОС, Россия, член Совета СПб ГО ВООПИК (по согласованию)
- Секретарь рабочей группы
- Морозова Ольга Александровна – начальник отдела мероприятий по сохранению исторической среды, член Научного комитета НК ИКОМОС, Россия

ПОЛОЖЕНИЕ

о рабочей группе по выработке предложений по корректировке Закона Санкт-Петербурга от 24.12.2008 № 820-7 «О границах объединенных зон охраны объектов культурного наследия, расположенных на территории Санкт-Петербурга, режимах использования земель и требованиях к градостроительным регламентам в границах указанных зон» в части уточнения параметров ценных средовых зданий

1. Общие положения

1.1. Рабочая группа по выработке предложений по корректировке Закона Санкт-Петербурга от 24.12.2008 № 820-7 «О границах объединенных зон охраны объектов культурного наследия, расположенных на территории Санкт-Петербурга, режимах использования земель и требованиях к градостроительным регламентам в границах указанных зон» в части уточнения параметров ценных средовых зданий (далее – рабочая группа) является совещательным органом при КГИОП.

1.2. Рабочая группа в своей работе руководствуется действующим законодательством и настоящим Положением.

1.3. Деятельностью рабочей группы руководит председатель рабочей группы (в периоды его временного отсутствия – первый заместитель председателя рабочей группы), который определяет время, место заседаний и повестку рабочей группы, а также ведет ее заседания.

2. Цели рабочей группы

Рабочая группа образована в целях подготовки предложений по корректировке Закона Санкт-Петербурга от 24.12.2008 № 820-7 «О границах объединенных зон охраны объектов культурного наследия, расположенных на территории Санкт-Петербурга, режимах использования земель и требованиях к градостроительным регламентам в границах указанных зон» в части уточнения параметров и перечня ценных средовых зданий.

3. Полномочия рабочей группы

Рабочая группа обладает следующими полномочиями:

3.1. Приглашать на свои заседания должностных лиц структурных подразделений КГИОП для участия в заседании рабочей группы в случае, если вопросы, включенные в повестку дня заседания рабочей группы, относятся к предмету ведения возглавляемых ими структурных подразделений КГИОП.

3.2. Вносить в установленном порядке на рассмотрение КГИОП предложения по вопросам, связанным с реализацией целей, указанных в пункте 2 настоящего Положения.

3.4. Заслушивать на заседаниях рабочей группы должностных лиц структурных подразделений КГИОП и членов рабочей группы о результатах решения возложенных на них задач.

3.5. Принимать решения и осуществлять контроль за выполнением решений, принятых рабочей группой в соответствии с протоколами заседаний рабочей группы.

3.6. При необходимости привлекать для участия в работе рабочей группы специалистов и экспертов.

4. Регламент работы рабочей группы

4.1. Заседания рабочей группы проводятся по мере необходимости, но не реже одного раза в месяц.

4.2. Заседание рабочей группы считается правомочным, если на нем присутствует не менее половины от общего числа членов рабочей группы.

4.3. Заседания рабочей группы проводятся под руководством председателя рабочей группы, а случае его отсутствия – первого заместителя председателя рабочей группы.

4.4. Решения рабочей группы принимаются простым большинством голосов присутствующих на заседании рабочей группы членов рабочей группы. В случае равенства голосов решающим голосом является голос председателя рабочей группы (в случае его отсутствия – первого заместителя председателя рабочей группы).

4.5. Секретарем рабочей группы ведется протокол заседания рабочей группы, в котором фиксируются принятые рабочей группой решения. Протокол заседания рабочей группы подписывается председателем (лицом, его замещающим) и секретарем рабочей группы.

4.6. Секретарь рабочей группы осуществляет формирование проекта повестки дня заседания рабочей группы, доведение ее до сведения членов рабочей группы, контроль за представлением рабочих материалов к рассмотрению на заседании рабочей группы, рассылку документов членам рабочей группы, контроль за выполнением решений рабочей группы.

4.7. В случае временного отсутствия секретаря рабочей группы его обязанности исполняет член комиссии по указанию председателя рабочей группы.



КГИОП СПб
№ 51-пт/23
от 27.06.2023



ПРАВИТЕЛЬСТВО САНКТ-ПЕТЕРБУРГА
КОМИТЕТ ПО ГОСУДАРСТВЕННОМУ
КОНТРОЛЮ, ИСПОЛЬЗОВАНИЮ
И ОХРАНЕ ПАМЯТНИКОВ
ИСТОРИИ И КУЛЬТУРЫ
(КГИОП)

пл. Ломоносова, д. 1, Санкт-Петербург, 191023
Тел. (812) 417-43-03, Факс (812) 710-42-45
E-mail: kgiop@gov.spb.ru
<https://www.gov.spb.ru>, <http://kgiop.ru>

ПРОТОКОЛ

от 15.06.2023 № _____

**Заседание Рабочей группы по выработке предложений
по корректировке Закона Санкт-Петербурга от 24.12.2008
№ 820-7 «О границах объединенных зон охраны объектов
культурного наследия, расположенных на территории Санкт-Петербурга,
режимах использования земель и требованиях
к градостроительным регламентам в границах указанных зон»
в части уточнения перечня ценных объектов исторической застройки**

Совещание началось в 15:00

Совещание вел первый заместитель председателя рабочей группы, временно исполняющий
заместитель председателя КГИОП – Михайлов Алексей Владимирович.

ПРИСУТСТВОВАЛИ:

Члены рабочей группы:

- | | |
|------------------------------------|--|
| Бобрышев Ян Юрьевич | - генеральный директор ГК «Реновация»; |
| Гайкович Святослав
Владимирович | - заслуженный архитектор России, член Научного комитета
НК ИКОМОС, Россия; |
| Иванов Антон Евгеньевич | - Председатель Совета Санкт-Петербургского отделения
ВООПИК; |
| Козырева Екатерина
Андреевна | - начальник Управления сохранения исторической среды
КГИОП, кандидат архитектуры, член Научного комитета
НК ИКОМОС, Россия; |
| Морозова Ольга
Александровна | - начальник отдела мероприятий по сохранению
исторической среды Управления сохранения исторической
среды КГИОП; |
| Резникова Елена
Александровна | - заместитель председателя Совета Санкт-Петербургского
отделения ВООПИК; |
| Штиглиц Маргарита
Сергеевна | - доктор архитектуры, член-корреспондент РААСН
(Российская академия архитектуры и строительных наук),
профессор Санкт-Петербургской академии художеств,
член Совета СПб ГО ВООПИК, вице-президент Научного
комитета НК ИКОМОС, Россия; |

Приглашенные эксперты:

Пасечник Игорь - Заместитель генерального директора ООО НИиПИ
Леонидович «Спецреставрация».

ПОВЕСТКА ДНЯ:

Рассмотрение перечней зданий различных категорий, сформированных на основании методики, определяющей подход выявления категорий объектов ценной исторической застройки и ее применения

ВЫСТУПИЛИ:

Михайлов А.В.: сообщил участникам, что на заседании предлагается рассмотреть перечень зданий и сооружений в Петроградском районе относительно которых представляются сложности в применении методики по различным причинам, среди которых и отсутствие сведений года постройки, и утрата исторического облика и иные.

Пасечник И.Л.: пообъектно представил участникам совещания здания из перечня объектов, которые требует обсуждения, отметив по каждому из них те, характеристики, которые не позволили на момент проведения исследования составить окончательный вывод.

Михайлов А.В.: отметил, что эксперты рабочей группы могут рекомендовать отнести объекты из рассматриваемого перечня к ценным объектам средовой застройки.

Отметил на основании дискуссии, такие спорные характеристики, как:

1) Обратимость изменений облика исторического здания, приведшего к утрате его исторического облика.

2) Необходимость учета интеграции объекта в среду, так средовой объект без своей среды, может не отвечать задачам статьи 34 Федерального закона от 25.06.2002 № 73-ФЗ «Об объектах культурного наследия (памятниках истории и культуры) народов Российской Федерации».

3) Отметить, что восстановленные объекты исторической застройки, отвечающие изначальным историческим решениям, являются ценными объектами застройки.

РЕШИЛИ:

1. Принципиально согласиться с материалами по Петроградскому району в части перечней несредовой застройки Петроградского района и перечня объектов, требующих изучения, а также графических материалов, включающих сведения о ценной средовой застройки Петроградского района.

2. Продолжить на следующем заседании обсуждение перечня объектов, требующих обсуждения, расположенных в Петроградском районе с последующим решением о каждом таком объекте по отнесению его к той или иной из предусмотренных категорий (несредовые или средовые объекты).

Совещание окончено в 16:00

Первый заместитель председателя рабочей группы, временно исполняющий обязанности председателя КГИОП



А.В. Михайлов



ПРАВИТЕЛЬСТВО САНКТ-ПЕТЕРБУРГА
КОМИТЕТ ПО ГОСУДАРСТВЕННОМУ
КОНТРОЛЮ, ИСПОЛЬЗОВАНИЮ
И ОХРАНЕ ПАМЯТНИКОВ
ИСТОРИИ И КУЛЬТУРЫ
(КГИОП)

пл. Ломоносова, д. 1, Санкт-Петербург, 191023
Тел. (812) 315-43-03, (812) 571-64-31, Факс (812) 710-42-45
E-mail: kgiop@gov.spb.ru
<https://www.gov.spb.ru>, <http://kgiop.ru>

КГИОП СПб
№ 52-пт/23
от 27.06.2023



ПРОТОКОЛ

21.06.2023 № _____

**Совещание по вопросу подготовки проекта объединенных зон
охраны объектов культурного наследия 2023 года**

Совещание началось в 10:00

Совещание вёл временно исполняющий обязанности председателя Комитета –
Михайлов Алексей Владимирович

ПРИСУТСТВОВАЛИ:

- | | | |
|-------------------------------|---|--|
| Михайлов Алексей Владимирович | - | Временно исполняющий обязанности председателя КГИОП |
| Козырева Екатерина Андреевна | - | Начальник Управления сохранения исторической среды КГИОП |
| Морозова Ольга Александровна | - | Начальник отдела мероприятий по сохранению исторической среды Управления сохранения исторической среды КГИОП |
| Пасечник Игорь Леонидович | - | Заместитель генерального директора ООО «НИиПИ Спецреставрация» (разработчик ПЗО 2023) |
| Назарова Анна Юрьевна | - | Руководитель проекта ООО «НИиПИ Спецреставрация» (разработчик ПЗО 2023) |

ПОВЕСТКА ДНЯ:

Рассмотрение предложений по учету в рамках подготовки проекта объединенных зон охраны объектов культурного наследия 2023 года (далее – ПЗО 2023) в рамках контракта от 18.04.2023 № 6-23 от редакционной комиссии Юридического комитета Администрации Губернатора Санкт-Петербурга.

СЛУШАЛИ:

Об изменениях, необходимых для учета в рамках плановой корректировки ПЗО 2023 года в части социально значимых объектов (медицинские учреждения, учебные заведения, объекты транспортной инфраструктуры, инженерной инфраструктуры) и технические комплексные правки.

РЕШИЛИ:

1. Исправить замечания редакционной комиссии Юридического комитета Администрации Губернатора Санкт-Петербурга, отмеченные в письме КГИОП от 28.04.23 №01-42-193223-0-0, а также учесть и исправить аналогичные ошибки по текстовой части ПЗО 2023.

2. Привести в ПЗО 2023 в соответствие текстовую часть приложения № 1 к Режимам использования земель и требования к градостроительным регламентам в границах объединенных зон охраны объектов культурного наследия, расположенных на территории Санкт-Петербурга (далее – Режимы) (о ценных элементах планировочной и ландшафтно-композиционной структуры) с их графическим отображением.

3. Привести текстовую часть Режимов к единообразию с учетом юридико-технических требований к правовым актам.

4. Учесть при подготовке ПЗО 2023 (с указанием о возможности или невозможности учета предложения) предложения, направленные в письме КГИОП от 28.04.23 №01-42-193223-0-0.

5. Направить в КГИОП для предварительного изучения геоинформационные слои в формате MapInfo по ПЗО 2023 в срок не позднее чем через 5 дней после согласования с Минкультуры России.

6. Направить в КГИОП для предварительного изучения текстовую часть Режимов, с выделением принципиальных нововведений в срок не позднее чем) (в том числе юристам).

7. Передать в КГИОП актуальные геоинформационные слои в формате MapInfo по ПЗО 2023 по итогам всех ранее состоявшихся процедур рассмотрения, а также требования режимов использования земель для использования в map.info в срок не позднее даты второго чтения проекта закона Санкт-Петербурга на основании ПЗО 2023 года, установленной Законодательным Собранием Санкт-Петербурга (о дате будет сообщено не позднее чем за 10 дней).

8. Провести совещания по уточнению предложений с представителями Комитета по градостроительству и архитектуре, Комитетом по развитию транспортной инфраструктуры и иными ведомствами.

9. Направить уточненные сведения разработчику ПЗО 2023 в части предложений по развитию социальной инфраструктуры (на основании запроса разработчика).

10. Отметить, что Общественное обсуждение ПЗО 2023 запланировано КГИОП на первую половину октября 2023 года.

11. Отметить, что в рамках совещания разработчику ПЗО 2023 передано для учета в работе исследование «Типология архитектурных решений мансардных этажей зданий, расположенных в исторически сложившихся центральных районах Санкт-Петербурга».

Ответственный: Пасечник И.Л. Михайлов А.В. (пункты 8 и 9)

**Временно исполняющий обязанности
председателя КГИОП**



А.В.Михайлов

**Заместитель генерального директора
ООО «НИиПИ Спецреставрация»**



И.Л.Пасечник





ПРАВИТЕЛЬСТВО САНКТ-ПЕТЕРБУРГА
КОМИТЕТ ПО ГОСУДАРСТВЕННОМУ
КОНТРОЛЮ, ИСПОЛЬЗОВАНИЮ
И ОХРАНЕ ПАМЯТНИКОВ
ИСТОРИИ И КУЛЬТУРЫ
(КГИОП)

пл. Ломоносова, д. 1, Санкт-Петербург, 191023
Тел. (812) 417-43-03, Факс (812) 710-42-45
E-mail: kgiop@gov.spb.ru
<https://www.gov.spb.ru>, <http://kgiop.ru>

КГИОП СПб
№ 69-тт/23
от 24.08.2023

ПРОТОКОЛ



№ 69-тт/23

Заседание Рабочей группы по выработке предложений по корректировке Закона Санкт-Петербурга от 24.12.2008 № 820-7 «О границах объединенных зон охраны объектов культурного наследия, расположенных на территории Санкт-Петербурга, режимах использования земель и требованиях к градостроительным регламентам в границах указанных зон» в части уточнения перечня ценных объектов исторической застройки

Совещание началось в 15:00

Совещание вел первый заместитель председателя рабочей группы, первый заместитель председателя КГИОП – Михайлов Алексей Владимирович.

ПРИСУТСТВОВАЛИ на заседании 22.08.2023:

Члены рабочей группы:

- | | |
|---------------------------------|---|
| Гайкович Святослав Владимирович | - заслуженный архитектор России, член Научного комитета НК ИКОМОС, Россия; |
| Козырева Екатерина Андреевна | - начальник управления Сохранения исторической среды КГИОП; |
| Морозова Ольга Александровна | - начальник отдела мероприятий по сохранению исторической среды Управления сохранения исторической среды КГИОП; |
| Таратынова Ольга Владиславовна | - директор государственного музея-заповедника «Царское Село», член Совета СПб ГО ВООПИК; |
| Трушковский Владимир Эдуардович | - генеральный директор ООО «ЛСУ»; член Совета СПб ГО ВООПИК; |
| Штиглиц Маргарита Сергеевна | - доктор архитектуры, член-корреспондент РААСН (Российская академия архитектуры и строительных наук), профессор Санкт-Петербургской академии художеств, |

член Совета СПб ГО ВООПИК, вице-президент Научного комитета НК ИКОМОС, Россия;

Приглашенные эксперты:

Назарова Анна Юрьевна - Руководитель проекта ООО НИиПИ «Спецреставрация».

ПРИСУТСТВОВАЛИ на заседании 18.07.2023:

Члены рабочей группы:

- Гайкович Святослав Владимирович - заслуженный архитектор России, член Научного комитета НК ИКОМОС, Россия;
- Морозова Ольга Александровна - начальник отдела мероприятий по сохранению исторической среды Управления сохранения исторической среды КГИОП;
- Резникова Елена Александровна - заместитель председателя Совета Санкт-Петербургского отделения ВООПИК;

Приглашенные эксперты:

- Пасечник Игорь Леонидович - Заместитель генерального директора ООО НИиПИ «Спецреставрация»;
- Назарова Анна Юрьевна - Руководитель проекта ООО НИиПИ «Спецреставрация».

ПОВЕСТКА ДНЯ:

Рассмотрение перечня зданий, требующих обсуждения, которые предварительно не отнесены к не средовым или средовым объектам, согласно методике определения категорий исторических и иных зданий (далее – Перечень). Петроградский район.

ВЫСТУПИЛИ:

Михайлов А.В.: Предложил участникам совещания обсудить пообъектно Перечень и принять по ним соответствующие решения с отнесением таких объектов к средовым, несредовым и требующим более детального повторного обсуждения.

Предложил регламент заседания в рамках которого будут рассмотрены карточки объектов и при необходимости даны разъяснения приглашенных экспертов (разработчиков документации), на основании чего происходит персональное голосование по отнесению объектов к средовым, несредовым и требующим более детального повторного обсуждения и изучения.

Уведомил, что итоговый список несредовых объектов будет рассмотрен на заключительном заседании данной рабочей группы.

РЕШИЛИ:

1. Согласить с решениями согласно Приложению Протокола по итогам заседаний от 18.07.2023 и 22.08.2023.
2. Провести рабочую встречу 30.08.2023 с 10.00-18.00 по обсуждению Перечней в оставшихся исторически сложившихся центральных районах Санкт-Петербурга.

Совещание окончено в 16:30.

Первый заместитель председателя рабочей группы, первый заместитель председателя КГИОП



А.В. Михайлов



ПРАВИТЕЛЬСТВО САНКТ-ПЕТЕРБУРГА
КОМИТЕТ ПО ГОСУДАРСТВЕННОМУ
КОНТРОЛЮ, ИСПОЛЬЗОВАНИЮ
И ОХРАНЕ ПАМЯТНИКОВ
ИСТОРИИ И КУЛЬТУРЫ
(КГИОП)

пл. Ломоносова, д. 1, Санкт-Петербург, 191023
Тел. (812) 417-43-03, Факс (812) 710-42-45
E-mail: kgiop@gov.spb.ru
<https://www.gov.spb.ru>, <http://kgiop.ru>



ПРОТОКОЛ

от 30.08.2023 № _____

**Заседание Рабочей группы по выработке предложений
по корректировке Закона Санкт-Петербурга от 24.12.2008
№ 820-7 «О границах объединенных зон охраны объектов
культурного наследия, расположенных на территории Санкт-Петербурга,
режимах использования земель и требованиях
к градостроительным регламентам в границах указанных зон»
в части уточнения перечня ценных объектов исторической застройки**

Совещание началось в 10:00

Совещание вел первый заместитель председателя рабочей группы, первый заместитель
председателя КГИОП – Михайлов Алексей Владимирович.

ПРИСУТСТВОВАЛИ:

Члены рабочей группы:

- | | | |
|------------------------------------|---|---|
| Гайкович Святослав
Владимирович | - | заслуженный архитектор России, член Научного комитета
НК ИКОМОС, Россия; |
| Иванов Антон Евгеньевич | - | председатель Совета Санкт-Петербургского отделения
ВООПИК; |
| Козырева Екатерина
Андреевна | - | начальник Управления сохранения исторической среды,
кандидат архитектуры, член Научного комитета
НК ИКОМОС, Россия; |
| Морозова Ольга
Александровна | - | начальник отдела мероприятий по сохранению
исторической среды, член Научного комитета
НК ИКОМОС, Россия; |
| Резникова Елена
Александровна | - | заместитель председателя Совета Санкт-Петербургского
отделения ВООПИК; |
| Таратынова Ольга
Владиславовна | - | директор государственного музея-заповедника «Царское
Село», член Совета СПб ГО ВООПИК; |

- Трушковский Владимир Эдуардович - генеральный директор ООО «ЛСУ», член Научного комитета НК ИКОМОС, Россия;
- Штиглиц Маргарита Сергеевна - доктор архитектуры, член-корреспондент РААСН (Российская академия архитектуры и строительных наук), профессор Санкт-Петербургской академии художеств, член Совета СПб ГО ВООПИК, вице-президент Научного комитета НК ИКОМОС, Россия/

Приглашенные эксперты:

- Пасечник Игорь Леонидович - Заместитель генерального директора ООО НИиПИ «Спецреставрация»;
- Назарова Анна Юрьевна - Руководитель проекта ООО НИиПИ «Спецреставрация».

ПОВЕСТКА ДНЯ:

Пообъектное экспертное рассмотрение перечней зданий различных категорий, сформированных на основании методики, определяющей подход выявления категорий объектов ценной исторической застройки и ее применения.

ВЫСТУПИЛИ:

Михайлов А.В.: Сообщил участникам, что те здания, по которым не будет достигнуто согласие относительно предлагаемой категории, останутся в категории «историческое здание» согласно действующей редакции Закона Санкт-Петербурга от 19.01.2009 № 820-7 «О границах объединенных зон охраны объектов культурного наследия, расположенных на территории Санкт-Петербурга, режимах использования земель и требованиях к градостроительным регламентам в границах указанных зон».

Уведомил участников заседания о том, что итоговое рассмотрение проведенной экспертами работы будет вынесено на рассмотрение ВООПИК и НК ИКОМОС, Россия в период проведения общественного обсуждения проекта объединенных зон охраны объектов культурного наследия, расположенных в Санкт-Петербурге.

РЕШИЛИ:

Согласиться с перечнями ценной средовой застройки, средовой застройки и несредовой застройки согласно приложению, к настоящему Протоколу.

Совещание окончено в 18:30.

Приложение: на 158 листах.

Первый заместитель председателя рабочей группы, первый заместитель председателя КГИОП



А.В. Михайлов

ПРОТОКОЛ

заседания **Общественного совета при Комитете по государственному контролю, использованию и охране памятников истории и культуры**

Санкт-Петербург
пл. Ломоносова, д. 1

31 марта 2022 года
11.00

ПРИСУТСТВОВАЛИ: 7 человек (члены Общественного совета при КГИОП и приглашенные лица согласно списку)

ПОВЕСТКА ДНЯ

1. Проведение общественного обсуждения проекта объединенных зон охраны объектов культурного наследия, расположенных на территории Санкт-Петербурга (далее – Проект зон охраны), разработанного во исполнение приказа КГИОП от 23.12.2021 № 676-п «О разработке проекта объединенной зоны охраны объектов культурного наследия».

СЛУШАЛИ: заместителя председателя КГИОП Михайлова А.В. с докладом.

2. Обсуждение замечаний и предложений, поступивших в КГИОП в рамках общественного обсуждения Проекта зон охраны в период с 14.02.2022 по 28.02.2022.

СЛУШАЛИ: Михайлова А.В., Гусева А.В., Явейна Н.И., Иванова А.Е., Евсюкову Н.А., Шангину Н.Н., Добрынину О.Ю.

3. Формирование позиции Общественного совета при КГИОП в отношении замечаний и предложений, поступивших в КГИОП в рамках общественного обсуждения Проекта зон охраны.

СЛУШАЛИ: Гусева А.В., Явейна Н.И., Иванова А.Е., Евсюкову Н.А., Шангину Н.Н., Добрынину О.Ю.

РЕШИЛИ:

1. Одобрить мотивированную позицию Общественного совета при КГИОП в отношении замечаний и предложений, поступивших в КГИОП в рамках общественного обсуждения Проекта зон охраны, согласно приложению.
2. Признать общественное обсуждение по проекту объединенных зон охраны объектов культурного наследия, проведенное в период с 14.02.2022 по 28.02.2022, состоявшимся.
3. Рекомендовать КГИОП проработать поступившие замечания и предложения в случае подготовки нового проекта зон охраны.
4. Учесть предложения гражданина Стерника Ю.Л. об охране панорамы Малоохтинского проспекта от д. 80/2 до д. 98/2 при следующей разработке обосновывающих материалов к Проекту зон охраны.

ГОЛОСОВАЛИ:


За – 6

Против – 0

Воздержались – 0

Приложение: Поступившие замечания и предложения с мотивированной позицией Общественного совета при КГИОП на 52 л.

Председатель Общественного совета
при КГИОП



А.В.Гусев

Список участников заседания Общественного совета при КГИОП 31.03.2022

Председатель Совета:

1. Гусев Александр Владимирович - директор Санкт-Петербургского государственного бюджетного профессионального образовательного учреждения «Реставрационный колледж «Кировский»

Заместитель председателя Совета:

2. Евсюкова Наталья Анатольевна - директор центра развития имущественного комплекса федерального государственного бюджетного образовательного учреждения высшего образования «Российская Академия Народного Хозяйства и Государственной Службы при Президенте Российской Федерации «Северо-Западный Институт Управления»

Члены Совета:

3. Добрынина Ольга Юрьевна - директор Санкт-Петербургского государственного бюджетного профессионального образовательного учреждения «Реставрационно-художественный колледж»
4. Иванов Антон Евгеньевич - заместитель председателя Санкт-Петербургского городского отделения Всероссийской общественной организации «Всероссийское общество охраны памятников истории и культуры (ВООПИиК)»
5. Шангина Нина Николаевна - председатель Совета Региональной общественной организации содействия развитию реставрационной отрасли «СОЮЗ РЕСТАВРАТОРОВ САНКТ-ПЕТЕРБУРГА»
6. Явейн Никита Игоревич - руководитель ООО «Архитектурное бюро «Студия 44»

Приглашенные лица:




1. Михайлов Алексей Владимирович - заместитель председателя КГИОП

Приложение № 3
к акту по результатам государственной историко-культурной экспертизы проекта
объединенных зон охраны объектов культурного наследия, расположенных на территории
Санкт-Петербурга





АНАЛИЗ ИЗМЕНЕНИЙ, ПРЕДЛАГАЕМЫХ ПРОЕКТОМ ЗОН ОХРАНЫ


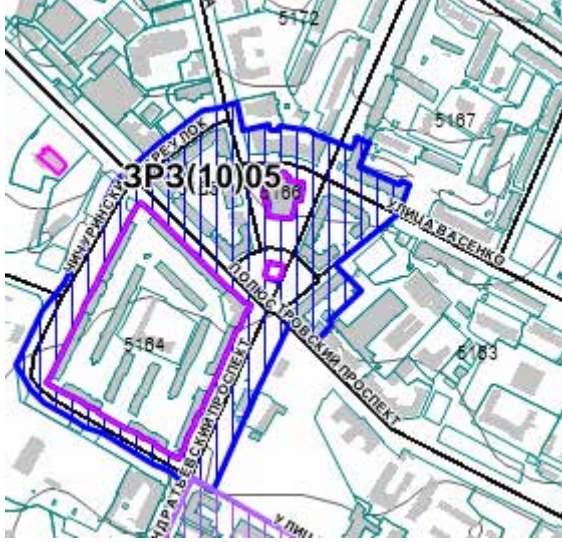
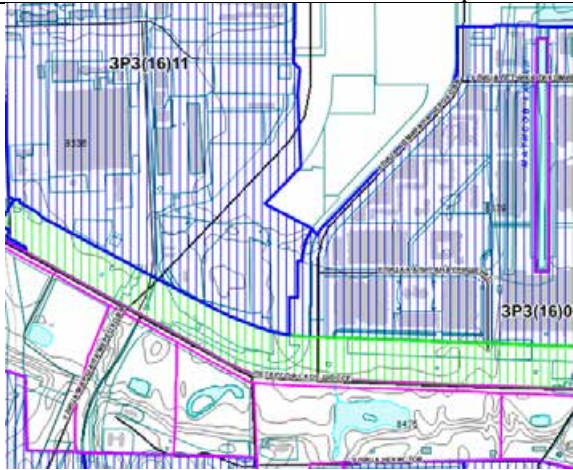
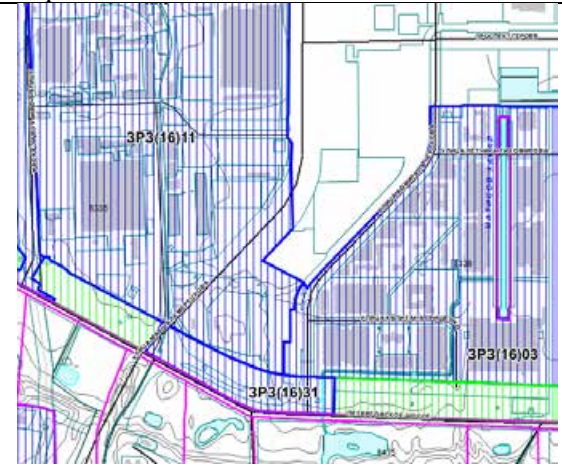

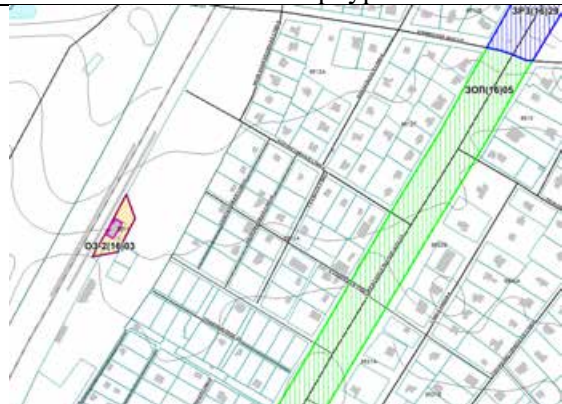
Изменения границ объединенных зон охраны объектов культурного наследия, расположенных на территории Санкт-Петербурга

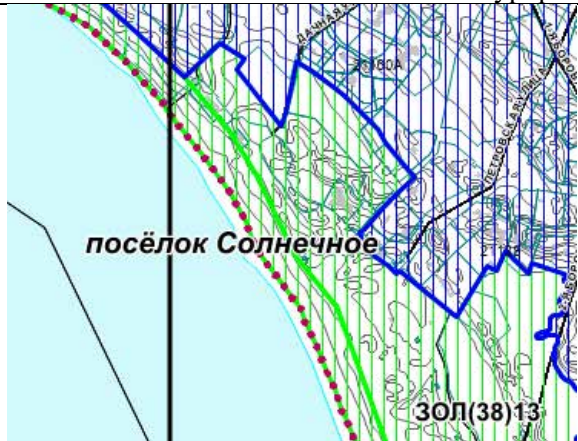





Объединенная зона охраны объектов культурного наследия, расположенных в исторически сложившихся центральных районах

№ п/п	Границы зон охраны (действующая редакция)	Границы зон охраны (изменения 2023 года)
1.	 <p style="text-align: center;">ООЗ(07). ОКН (Р) Здание мечети</p>	 <p style="text-align: center;">Корректировка границ ООЗ(07) в связи с изменением границ ОКН (Р) Здание мечети</p>
Красногвардейский район		
2.	 <p style="text-align: center;">ОЗРЗ-2(11)</p>	 <p style="text-align: center;">ОЗРЗ-2(11)</p> <p style="text-align: center;">Корректировка границ ОЗРЗ-2(11) в связи с включением в Реестр ОКН (Р) Доходный дом П.И. Иванова и выявлением на смежной территории объектов средовой застройки</p>





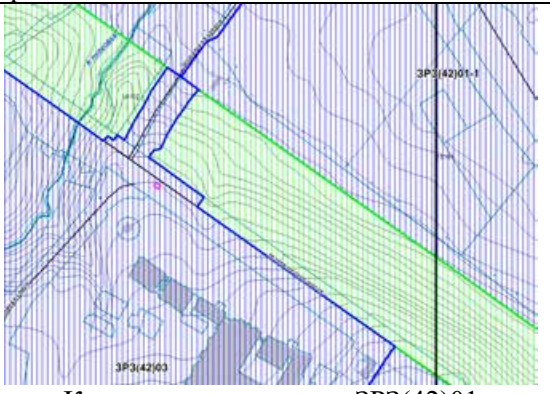
Зоны охраны объектов культурного наследия, расположенных за пределами исторически сложившихся центральных районов

№ п/п	Границы зон охраны (действующая редакция)	Границы зон охраны (изменения 2023 года)
Выборгский район		
3.	 <p align="center">ОКН (Р) Производственное здание Кондитерского товарищества "Георг Ландрин" и труба заводская</p>	 <p align="center">Установление нового участка ЗРЗ(36)37 в связи с включением в Реестр ОКН (Р) Производственное здание Кондитерского товарищества "Георг Ландрин" и труба заводская</p>
4.	 <p align="center">ОКН (Р) Дом церковно-приходской школы и причта</p>	 <p align="center">Корректировка границ ЗРЗ(36)13 в связи с изменением границ территории ОКН (Р) Дом церковно-приходской школы и причта</p>

Калининский район	
<p>5.</p>  <p>ОКН (Р) Здание кинотеатра «Гигант»</p>	 <p>Корректировка границ ЗРЗ(10)05 в связи с включением в Реестр ОКН (Р) Здание кинотеатра «Гигант»</p>
Красносельский район	
<p>6.</p>  <p>ЗОЛ16(01)</p>	 <p>Корректировка границ ЗОЛ(16)01, установление нового участка ЗРЗ(16)31 в целях развития транспортной инфраструктуры в соответствии с ГП Санкт-Петербурга</p>
<p>7.</p>  <p>ОКН (Р) Железнодорожный вокзал станции Горелово</p>	 <p>Установление нового участка О3-2(16)03 в связи с включением в Реестр ОКН (Р) Железнодорожный вокзал станции Горелово</p>

8.	<p style="text-align: center;">Курортный район</p>  <p style="text-align: center;">Участок ЗОЛ(38)13</p>	 <p style="text-align: center;">Корректировка границ ЗРЗ(38)15, ЗРЗ(38)13 на основании историко-градостроительного исследования</p>
9.	<p style="text-align: center;">Невский район</p>  <p style="text-align: center;">ЗРЗ(12)06</p>	 <p style="text-align: center;">Корректировка границ ЗРЗ(12)06 на основании историко-градостроительного исследования</p>
10.	 <p style="text-align: center;">ОКН (Р) ГРЭС «Красный Октябрь» (ТЭЦ №5)</p>	 <p style="text-align: center;">Установление нового участка ЗРЗ(12)09 в связи с включением в Реестр ОКН (Р) ГРЭС «Красный Октябрь» (ТЭЦ №5)</p>

11.	 <p>O3-2(12)19, ЗОЛ(12)01, O3-2(12)20</p>	 <p>Корректировка границ O3-2(12)19, ЗОЛ(12)01, O3-2(12)20 в целях развития транспортной инфраструктуры в соответствии с ГП Санкт-Петербурга</p>
Петродворцовый район		
12.	 <p>ЗОЛ(21)06</p>	 <p>Корректировка границ ЗОЛ(21)06, ЗРЗ(21)21 в целях развития транспортной инфраструктуры в соответствии с ГП Санкт-Петербурга</p>
13.	 <p>ЗОЛ(21)02</p>	 <p>Корректировка границ ЗРЗ(21)06 в целях развития транспортной инфраструктуры в соответствии с ГП Санкт-Петербурга</p>

Приморский район		
14.	 <p style="text-align: center;">ЗРЗ(34)01</p>	 <p style="text-align: center;">Корректировка границ ЗРЗ(34)01 на основании историко-градостроительного исследования</p>
15.	 <p style="text-align: center;">ОКН (Р) Церковь Святого равноапостольного князя Владимира, ОКН (Р) Дача</p>	 <p style="text-align: center;">Установление новых участков ОЗ-2(34)03, ОЗ-2(34)04, ЗРЗ(34)06, ЗРЗ(34)07 в связи с включением в Реестр ОКН (Р) Церковь Святого равноапостольного князя Владимира, ОКН (Р) Дача</p>
Пушкинский район		
16.	 <p style="text-align: center;">ЗОЛ(42)01</p>	 <p style="text-align: center;">Корректировка границ ЗРЗ(42)01 на основании историко-градостроительного исследования</p>

Фрунзенский район

17.







ОКН (Р) Здание бани Лиговского банно-прачечного комбината








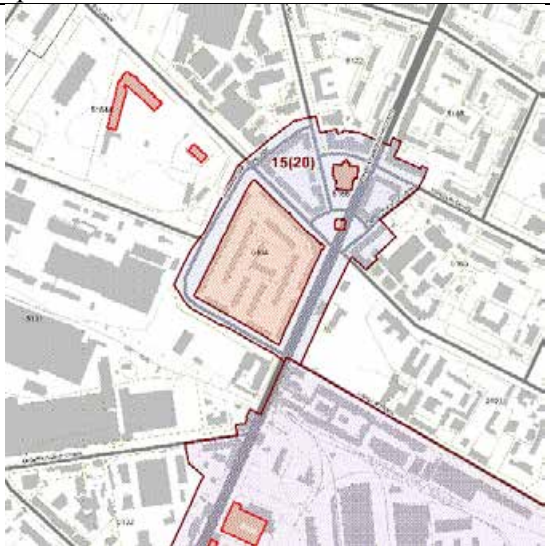
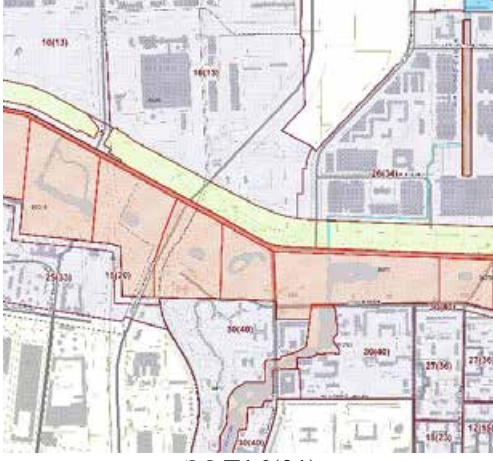
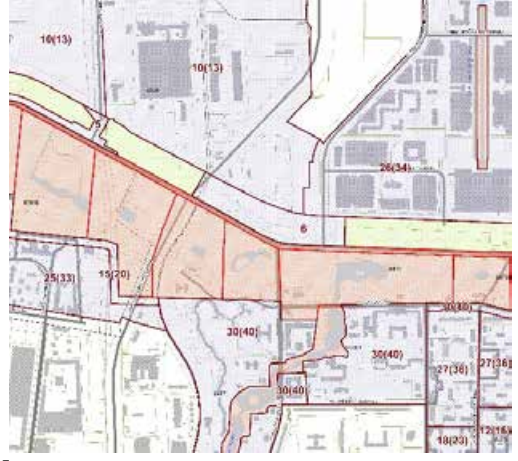
Установление нового участка ЗР3(13)02





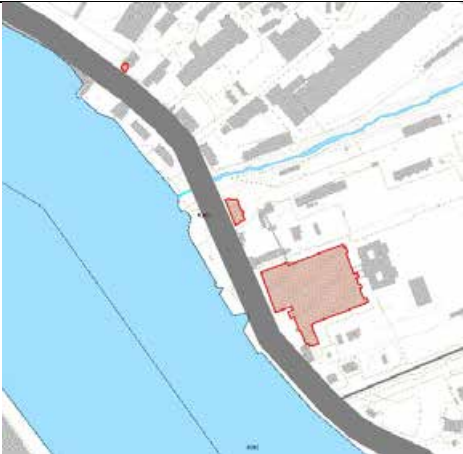
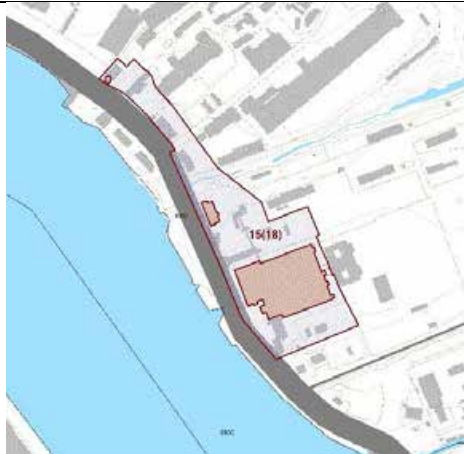
Изменения высотного регулирования в границах объединенных зон охраны объектов культурного наследия, расположенных на территории Санкт-Петербурга
Объединенная зона охраны объектов культурного наследия, расположенных в исторически сложившихся центральных районах

№ п/п	Карта высотного регулирования (действующая редакция)	Карта высотного регулирования (изменения 2023 года)
Василеостровский район		
1.	 <p align="center">ОЗРЗ-1(06)</p>	 <p align="center">Устранение технической ошибки в карте высотного регулирования в ОЗРЗ-1(06), на территории базисного квартала 2016</p>
Красногвардейский район		
2.	 <p align="center">ОЗРЗ-2(11) ОКН(Р) Доходный дом П.И. Иванова</p>	 <p align="center">Установление высотного регулирования на новом участке ОЗРЗ-2(11)</p>





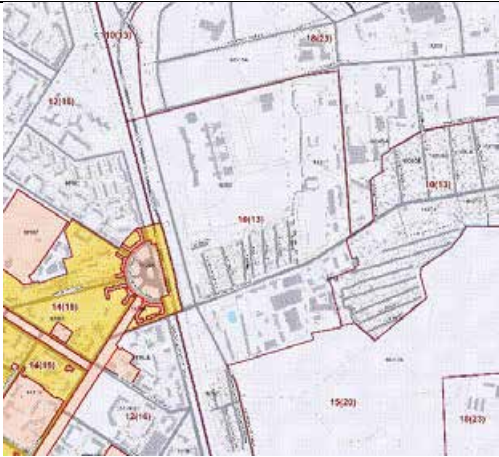
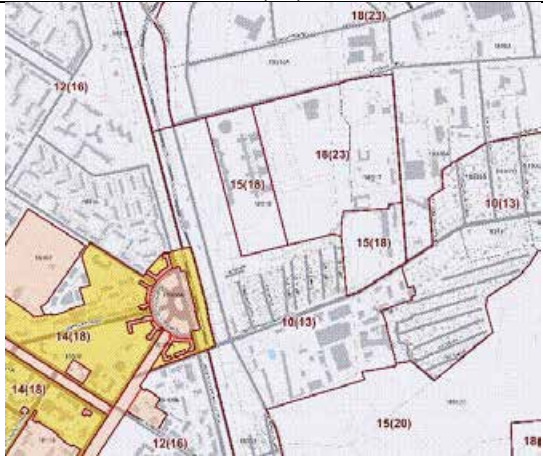
Зоны охраны объектов культурного наследия, расположенных за пределами исторически сложившихся центральных районов

№ п/п	Карта высотного регулирования (действующая редакция)	Карта высотного регулирования (изменения 2023 года)
Выборгский район		
3.	 <p align="center">ОКН (В) Производственное здание Кондитерского товарищества "Георг Ландрин" и труба заводская</p>	 <p align="center">Установление высотного регулирования на новом участке ЗРЗ(36)37</p>
4.	 <p align="center">ОКН (Р) Дом церковно-приходской школы и причта</p>	 <p align="center">Установление высотного регулирования на новом участке ЗРЗ(36)13</p>

Калининский район	
<p>5.</p>  <p>ОКН (Р) Здание кинотеатра «Гигант»</p>	 <p>Установление высотного регулирования на новом участке ЗРЗ(10)05</p>
Красносельский район	
<p>6.</p>  <p>ЗОЛ16(01)</p>	 <p>Установление высотного регулирования на новом участке ЗРЗ(16)31</p>

		Курортный район	
7.			<p>ЗОЛ(38)13, ЗРЗ(38)15</p> <p>Корректировка высотного регулирования в связи с изменением границ ЗРЗ(38)15</p>
		Невский район	
8.			<p>ЗРЗ(12)06</p> <p>Корректировка высотного регулирования на участке ЗРЗ(12)06 на основании результатов историко-градостроительного исследования</p>
9.			<p>ОКН (Р) ГРЭС «Красный Октябрь» (ТЭЦ №5)</p> <p>Установление высотного регулирования на новом участке ЗРЗ(12)09</p>
		Петродворцовый район	

10.	 <p data-bbox="523 510 659 544">ЗОЛ(21)06</p>	 <p data-bbox="927 510 1476 577">Установление высотного регулирования на участке ЗРЗ(21)21</p>
11.	 <p data-bbox="523 1032 659 1066">ЗОЛ(21)02</p>	 <p data-bbox="927 1032 1476 1099">Установление высотного регулирования на участке ЗРЗ(21)06</p>
12.	 <p data-bbox="523 1554 659 1588">ЗРЗ(21)16</p>	 <p data-bbox="927 1554 1476 1619">Установление высотного регулирования на участке ЗРЗ(21)16</p>

		Приморский район	
13.	 <p>ОКН(Р) Церковь Святого равноапостольного князя Владимира, ОКН(Р) Дача</p>	 <p>Установление высотного регулирования на новых участках ЗРЗ(34)06, ЗРЗ(34)07</p>	
		Пушкинский район	
14.	 <p>ЗОЛ(42)03</p>	 <p>Корректировка высотного регулирования в ЗРЗ(42)03</p>	
15.	 <p>ЗРЗ(42)11</p>	 <p>Корректировка высотного регулирования в ЗРЗ(42)11 на основании результатов историко-градостроительного исследования</p>	

16.



ОКН (Р) Здание бани Лиговского банно-прачечного комбината



Установление высотного регулирования на новом участке ЗРЗ(13)02

ПРОЕКТ РЕЖИМОВ
использования земель и требования к градостроительным регламентам
в границах объединенных зон охраны объектов культурного наследия, расположенных на
территории Санкт-Петербурга

РЕЖИМЫ

использования земель и требования к градостроительным регламентам в границах объединенных зон охраны объектов культурного наследия, расположенных на территории Санкт-Петербурга

Часть 1. Основные положения

Раздел 1. Общие положения режимов использования земель в границах объединенных зон охраны объектов культурного наследия, расположенных на территории Санкт-Петербурга

1.1. Настоящими режимами использования земель в границах объединенных зон охраны объектов культурного наследия, расположенных на территории Санкт-Петербурга, включая приложения к ним (далее – Режимы), устанавливаются требования по использованию земель при осуществлении градостроительной, хозяйственной и иной деятельности в объединенных зонах охраны объектов культурного наследия, расположенных на территории Санкт-Петербурга (далее – Зоны охраны).

1.2. В границах Зон охраны действуют общие, а при наличии и специальные требования Режимов. В случае противоречия между общими и специальными требованиями Режимов приоритет имеют специальные требования.

1.3. Любая градостроительная, хозяйственная и иная деятельность в границах Зон охраны осуществляется исходя из презумпции сохранности объектов (выявленных объектов) культурного наследия, исторических зданий, а также ценных элементов планировочной и ландшафтно-композиционной структуры, указанных в приложении 1 к Режимам.

1.4. Соблюдение Режимов является обязательным при осуществлении градостроительной, хозяйственной и иной деятельности. Иные требования к указанной деятельности, установленные действующим законодательством, применяются в части, не противоречащей Режимам.

Режимы не применяются к правоотношениям, связанным со строительством и реконструкцией объектов капитального строительства, возникшим на основании разрешений на строительство, которые выданы в установленном порядке до вступления в силу настоящего Закона Санкт-Петербурга.

Реконструкция объектов капитального строительства, не соответствующих Режимам, но не являющихся диссонирующими объектами, может осуществляться только путем приведения таких объектов в соответствие с Режимами или путем уменьшения их несоответствия установленным предельным параметрам разрешенного строительства.

Реконструкция объектов капитального строительства, являющихся диссонирующими объектами, может осуществляться только путем приведения таких объектов в соответствие с Режимами.

1.5. В случае изменения границ территории объекта (выявленного объекта) культурного наследия на территории, исключенной из указанных границ, устанавливается режим использования земель той зоны охраны объектов культурного наследия, в границах которой расположена территория, исключенная из границ соответствующего объекта (выявленного объекта) культурного наследия.

В случае примыкания к территории, исключенной из границ территории объекта (выявленного объекта) культурного наследия, двух или более зон охраны объектов культурного наследия в границах указанной территории действует режим использования земель, содержащий более строгие требования.

1.6. Для территорий, где необходимо проведение археологических разведок (далее – ЗА 1 и ЗА 2), соответствующие требования устанавливаются в соответствии с приложением 1 к Режимам.

1.7. Порядок подготовки предусмотренных Режимы заключений исполнительного органа государственной власти Санкт-Петербурга, уполномоченного в области сохранения, использования, популяризации и государственной охраны объектов культурного наследия, устанавливается Правительством Санкт-Петербурга.

1.8. Определение визуального восприятия объектов (в том числе зданий, строений, сооружений, их частей, деталей, элементов) с открытых городских пространств (композиционно завершенных пространств) осуществляется с уровня 1,8 м от отметки поверхности земли.

Раздел 2. Общие положения требований к градостроительным регламентам в границах Зон охраны

2.1. Настоящими требованиями к градостроительным регламентам в границах Зон охраны устанавливаются требования к градостроительным регламентам, подлежащим разработке и утверждению в составе правил землепользования и застройки Санкт-Петербурга (далее – Требования к градостроительным регламентам).

2.2. В границах Зон охраны действуют общие, а при наличии и специальные Требования к градостроительным регламентам.

2.3. Соблюдение Требований к градостроительным регламентам является обязательным при разработке и утверждении градостроительных регламентов в составе правил землепользования и застройки Санкт-Петербурга. Иные требования к градостроительным регламентам, установленные действующим законодательством, применяются в части, не противоречащей Требованиям к градостроительным регламентам.

Требования к градостроительным регламентам не применяются к правоотношениям, связанным со строительством и реконструкцией объектов капитального строительства, возникшим на основании разрешений на строительство, которые выданы в установленном порядке до вступления в силу настоящего Закона Санкт-Петербурга.

2.4. В случае изменения границ территории объекта (выявленного объекта) культурного наследия на территории, исключенной из указанных границ, устанавливаются Требования к градостроительным регламентам той Зоны охраны, в границах которой расположена территория, исключенная из границ соответствующего объекта культурного наследия (выявленного объекта) культурного наследия.

В случае примыкания к территории, исключенной из границ территории объекта (выявленного объекта) культурного наследия, двух или более Зон охраны в границах указанной территории действуют Требования к градостроительным регламентам, содержащие более строгие требования.

Раздел 3. Основные понятия и термины

В целях Режимов и Требований к градостроительным регламентам применяются следующие основные понятия и термины:

акцент (высотный) – архитектурный элемент здания (купол, башня, фронтоны и т.д.), собственная высота которого не превышает 1/3 высоты здания, на котором он расположен, рассчитанной без учета высоты самого акцента, а ширина с любой стороны не превышает 2/3 собственной высоты данного архитектурного элемента здания (суммарная площадь акцентов не должна превышать 10 % площади горизонтального сечения крыши соответствующего здания, строения, сооружения);

архитектурное решение – совокупность художественных (стилистических) особенностей здания, строения, сооружения во взаимосвязи с их объемно-пространственной структурой, определяющая их внешний облик, типологию и функциональные особенности;

базисные кварталы – планировочно самостоятельные части территории, границы которых образованы базисной сетью осей и границ различных объектов, включая основные проезды, водоемы, водотоки, железные и автомобильные дороги;

вид городского ландшафта – внешний облик и очертания ценных средовых объектов, средовых объектов, исторических зданий, фон их визуального восприятия, включая фоновую застройку, растительность и иные природные компоненты среды; перспективы открытых городских пространств, наблюдаемые с точки обзора в определенном направлении, установленном Режимом, в секторе обзора, равном 37 градусам;

визуальные направления – направления зрительного восприятия архитектурных доминант и акцентов, завершающих перспективу открытых городских пространств;

внешний облик здания, строения, сооружения – габариты (длина, ширина и высота) и объемно-пространственная структура соответствующего объекта капитального строительства и его частей; конфигурация лицевых скатов крыши, наличие и размер остекленных световых фонарей, архитектурное решение лицевых фасадов, включая количество этажей, аттики и балюстрады (ограждения), размер и расположение оконных, дверных и воротных (арочных) проемов, балконов, лоджий, наружных лестниц, декор, характер отделки и цветовое решение фасадов, ограждение балконов; соответствующие историческому архитектурному решению рисунок расстекловки заполнений оконных проемов лицевых фасадов, заполнения дверных и воротных (арочных) проемов лицевых фасадов; соответствующие историческому архитектурному решению рисунок расстекловки заполнений оконных проемов и заполнения дверных и воротных (арочных) проемов дворовых фасадов ценных средовых объектов;

внутриквартальная застройка – здания, строения, сооружения, не формирующие уличный фронт;

восстановление объекта исторической застройки – строительство на месте утраченного исторического здания, находившегося в зонах охраны объектов культурного наследия, расположенных за пределами исторически сложившихся центральных районов Санкт-Петербурга, нового здания, строения, сооружения с восстановлением его внешнего облика либо реконструкция исторического здания, находившегося в зонах охраны объектов культурного наследия, расположенных за пределами исторически сложившихся центральных районов Санкт-Петербурга, с восстановлением его внешнего облика;

восстановление объекта средовой застройки – строительство на месте утраченного объекта средовой застройки нового здания, строения, сооружения с восстановлением его внешнего облика либо реконструкция объекта средовой застройки с восстановлением его внешнего облика;

восстановленный объект исторической застройки – здание, строение, сооружение, построенное на месте утраченного исторического здания, находившегося в зонах охраны объектов культурного наследия, расположенных за пределами исторически сложившихся центральных районов Санкт-Петербурга, с восстановлением его внешнего облика;

восстановленный объект средовой застройки – здание, строение, сооружение, построенное на месте утраченного ценного средового объекта, средового объекта, исторического здания, находившегося в зонах охраны объектов культурного наследия, расположенных в исторически сложившихся центральных районах Санкт-Петербурга, с восстановлением его внешнего облика;

высота зданий, строений, сооружений – вертикальное расстояние между низшей из отметок поверхности земли, примыкающих к зданию, строению, сооружению, и наивысшей точкой здания, строения, сооружения (его соответствующего элемента (венчающий карниз, конек крыши (плоская крыша), акцент, инженерное оборудование, выполненное в капитальных конструкциях));

государственный орган охраны объектов культурного наследия – исполнительный орган государственной власти Санкт-Петербурга, уполномоченный в области сохранения, использования, популяризации и государственной охраны объектов культурного наследия;

диссонирующие объекты – указанные в приложении 1 к Режимам отдельные здания, строения, сооружения, не являющиеся ценными средовыми объектами, средовыми объектами, историческими зданиями, или их комплексы (группы), расположенные в исторической среде, которые по своим параметрам или архитектурному решению не соответствуют Режимам и (или) параметрам разрешенного строительства, реконструкции объектов капитального строительства, содержащимся в Требованиях к градостроительным регламентам, и (или) препятствуют визуальному восприятию объектов культурного наследия, панорам и видов;

диссонирующие элементы фасада – размещенные на фасаде линейные, линейно-кабельные конструкции, инженерное оборудование здания, строения, а также детали, элементы, иные характеристики фасада, не соответствующие его историческому архитектурному решению (в том числе габариты оконных, дверных, арочных (воротных) проемов и их заполнение, включая цветовое решение);

доминанта (высотная) – воспринимаемое с открытых городских пространств здание, строение, сооружение или их комплекс (группа), высота которого превышает более чем на 1/3 среднюю высоту зданий, строений, сооружений, расположенных от доминанты на расстоянии не более двух ее высот (в случае отсутствия на указанном расстоянии каких-либо объектов капитального строительства соответствующее здание, строение, сооружение является доминантой в случае, если его высота превышает высоту фоновой застройки);

изменение гидрологического режима территории – осушение болот и естественно переувлажненных территорий, нарушение естественного поверхностного и грунтового стока вод, нарушение функционирующей мелиоративной сети, создание запруд и водохранилищ;

изменение рельефа – изменение отметки поверхности земли более чем на 0,5 м, изменение береговой линии поверхностных водных объектов;

историческая (историко-градостроительная) среда – система следующих элементов: природный и городской ландшафт, поверхностные водные объекты, исторический планировочный каркас, ценные средовые объекты, средовые объекты, исторические здания, историческая система озеленения, благоустройство, сформировавшееся в зонах охраны объектов культурного наследия, расположенных в исторически сложившихся центральных районах Санкт-Петербурга до 1917 года включительно, в зонах охраны объектов культурного наследия, расположенных за пределами исторически сложившихся центральных районов Санкт-Петербурга, – до 1957 года включительно;

историческая система озеленения – типы посадок, видовой и породный состав древесных и древесно-кустарниковых растений, сформировавшиеся в зонах охраны объектов культурного наследия, расположенных в исторически сложившихся центральных районах Санкт-Петербурга, до 1917 года включительно, в зонах охраны объектов культурного наследия, расположенных за пределами исторически сложившихся центральных районов Санкт-Петербурга, – до 1957 года включительно;

исторические кладбища – места исторических захоронений;

исторический планировочный каркас – устойчивая и ценная система дорог, улиц, набережных, переулков, проездов, проспектов и площадей, сформированная до 1917 года включительно;

исторические промышленные объекты – комплексы зданий, строений, сооружений и отдельные здания, строения, сооружения промышленного (производственного) назначения, построенные до 1917 года включительно;

историческое архитектурное решение – первоначально реализованное архитектурное решение ценного средового объекта, средового объекта, исторического здания или архитектурное решение, применяемое в качестве образца для восстановления ценного средового объекта, средового объекта, исторического здания, его частей или деталей (элементов) при отсутствии оригинальных проектных материалов, графических

материалов или фотофиксации внешнего облика и конструкций восстанавливаемого ценного средового объекта, средового объекта, исторического здания;

историческое здание – здание, строение, сооружение, не являющееся объектом (выявленным объектом) культурного наследия, относящееся к следующим историческим периодам: в зонах охраны объектов культурного наследия, расположенных в исторически сложившихся центральных районах Санкт-Петербурга, а также в Невском районе Санкт-Петербурга, – построенное до 1917 года (здесь и далее год постройки включительно), за исключением указанных в приложении 1 к Режимам ценных средовых объектов, средовых объектов, несредовых объектов; в зонах охраны объектов культурного наследия, расположенных за пределами исторически сложившихся центральных районов Санкт-Петербурга (за исключением Невского района Санкт-Петербурга), – построенное до 1957 года, деревянное 1-2-этажное здание, строение, сооружение – построенное до 1917 года (год постройки определяется в соответствии с учетно-технической документацией об объектах государственного технического учета и технической инвентаризации);

историческое межевание – указанное в приложении 1 к Режимам историческое деление квартала на части (земельные участки), определяющее его планировочную структуру и габариты (ширину и длину) фасадов;

комплексный ремонт и реконструкция территории – осуществляемые в рамках реализации программы развития застроенных территорий капитальный ремонт, реконструкция, а также строительство объектов капитального строительства на территории квартала, установленного документацией по планировке территории;

композиционно завершенные пространства – участки исторической (историко-градостроительной) среды, образованные реками и каналами с мостами и лицевой застройкой набережных, площадями с лицевой застройкой, проспектами и улицами с лицевой застройкой;

курдонер – дворовое пространство перед зданием, строением, примыкающее к красным линиям улично-дорожной сети и ограниченное с боковых сторон флигелями, или крыльями здания;

лицевой фасад – визуально воспринимаемый с открытых городских пространств фасад здания (строения), формирующего уличный фронт;

локальные изменения архитектурного решения фасада – изменения фасада в уровне первого, цокольного и подвального этажей, связанные с заменой или устройством отдельных деталей или элементов фасадов (козырьков, навесов, крылец, ступеней, приямков, решеток на окнах, дверных и оконных заполнений, облицовки, оконных, дверных проемов, ворот), устройством или изменением арочных проемов в целях соблюдения требований пожарной безопасности, устройством, реконструкцией, ликвидацией входов первого, цокольного и подвального этажей; изменения фасада, связанные с заменой или устройством остекления лоджий, балконов, кровельных ограждений, установкой дополнительного оборудования (видеокамер наружного наблюдения, таксофонов, почтовых ящиков, часов, банкоматов, знаков остановки городского пассажирского транспорта, знаков дорожного движения, светофоров, оборудования для обеспечения движения городского пассажирского электротранспорта, освещения территории Санкт-Петербурга и художественной подсветки фасадов, кабельных линий, пристенных электрощитов), а также знаков адресации (номерных знаков, обозначающих наименование улицы и номер дома, указателей названия улицы, площади, обозначающих в том числе нумерацию домов на участке улицы, в квартале);

максимальная площадь застройки – предельная площадь застройки объекта капитального строительства;

максимальный процент застройки в границах земельного участка – предельное отношение суммарной площади застройки объектов капитального строительства, расположенных на земельном участке, к площади земельного участка, выраженное в процентах;

модуль лицевых фасадов – характерная для квартала протяженность фасадов вдоль красной линии одной из улиц (площадей), ограничивающих квартал, установленная на основании измерений протяженности соответствующих фасадов ценных средовых объектов, средовых объектов, исторических зданий, объектов культурного наследия, а также длин сторон примыкающих к красной линии земельных участков;

несредовые объекты – указанные в приложении 1 к Режимам отдельные здания, строения, сооружения, не относящиеся к диссонирующим объектам, не являющиеся объектами (выявленными объектами) культурного наследия и не соответствующие средовым характеристикам, в том числе вследствие значительного искажения исторического архитектурного решения либо изменения исторического назначения;

объекты обслуживания – объекты образования, социального обслуживания населения, здравоохранения, отдыха и санаторно-курортного обслуживания, физкультуры и спорта, культуры, торговли, общественного питания и коммунально-бытового обслуживания, обеспечивающие благоприятные условия жизнедеятельности населения (включая инвалидов);

объекты средовой застройки – ценные средовые объекты, средовые объекты, исторические здания, расположенные в границах зон охраны объектов культурного наследия, расположенных в исторически сложившихся центральных районах;

открытые городские пространства – территории садов и парков, являющихся объектами (выявленными объектами) культурного наследия; территории площадей, улиц (в том числе проспектов, шоссе, переулков, аллей, линий, дорог, лучей, колец), набережных; территории зеленых насаждений общего пользования (за исключением территорий, полностью расположенных в границах квартала и отделенных от площадей, улиц зданиями и (или) строениями); акватории поверхностных водных объектов;

отметка поверхности земли – высотная отметка поверхности грунта или покрытия грунта при наличии соответствующего покрытия, зафиксированная в балтийской системе высот до начала изыскательских работ и архитектурно-строительного проектирования;

панорама – внешний облик и очертания ценных средовых объектов, средовых объектов, исторических зданий, фон их визуального восприятия, включая фоновую застройку, растительность и иные компоненты природной среды, композиция и силуэт застройки на фоне неба, композиционно-видовые связи застройки, соотношение природного и созданного человеком окружения, наблюдаемые с точки обзора в определенном направлении, установленном Режимами, в секторе, равном 140 градусам;

природная среда – совокупность ландшафта и зеленых насаждений;

путь обзора – определенная Режимами совокупность точек обзора, обеспечивающая визуальное восприятие объектов культурного наследия в их историко-градостроительной и природной среде;

регенерация зеленых насаждений – восстановление, повышение плотности древесных и древесно-кустарниковых растений, замена больных, пораженных вредителями, сухостойных растений; восстановление и поддержание видового и породного состава зеленых насаждений;

регенерация историко-градостроительной среды – восстановление методами реконструкции и строительства утраченных ценных качеств исторической среды: элементов планировочной и объемно-пространственной структур, композиционных принципов, стилистических характеристик;

скатная крыша – верхняя ограждающая конструкция здания, образованная возвышающимся над фасадами коньком и наклонными от конька к фасадам поверхностями, уклон которых составляет больше 15 градусов.

сложившаяся система озеленения – типы посадок, видовой и породный состав древесных и древесно-кустарниковых растений, сформировавшиеся до 2009 года;

средовые объекты – указанные в приложении 1 к Режимам отдельные здания, строения, сооружения не являющиеся объектами (выявленными объектами) культурного

наследия, в том числе восстановленные объекты средовой застройки, соответствующие средовым характеристикам;

средовые характеристики – отличительные особенности участка сохранившейся исторической (историко-градостроительной) среды, включая внешний облик зданий, строений, сооружений, исторический планировочный каркас, историческую и сложившуюся систему озеленения, благоустройство;

средообразующие зеленые насаждения – древесные и древесно-кустарниковые растения, имеющие возраст в охранных зонах и зонах регулирования застройки и хозяйственной деятельности свыше 50 лет, в зонах охраняемого природного ландшафта – свыше 25 лет;

стилистические характеристики – отличительные особенности архитектурного решения, образуемые творческим методом, архитектурным направлением, школой, объемно-пространственным и конструктивным решением здания, строения, сооружения, тектоникой фасадов, элементами декора;

территории с несформировавшейся исторической внутриквартальной средой – территории, на которых застройка и благоустройство не обладают композиционной целостностью вследствие утраты исторической структуры застройки либо неполной реализации исторических проектных решений, либо наличия диссонирующих объектов;

территория смежного уличного фронта – участки уличного фронта на противоположной стороне улиц (проспектов, шоссе, переулков, аллей, линий, дорог, лучей, колец), русел рек (каналов), расположенных в границах зон охраны с более строгим Режимом использования земель;

уличный фронт – здания, строения, сооружения, примыкающие к красным линиям улично-дорожной сети (а в случае отсутствия утвержденных красных линий – к элементам улично-дорожной сети, включая пешеходные тротуары), а также визуально воспринимаемые с открытых городских пространств здания, строения, сооружения, отделенные от красных линий (элементов улично-дорожной сети) участками внутриквартальных проездов, территорией зеленых насаждений, в том числе относящихся к внутриквартальному озеленению, объектами благоустройства (детские, спортивные площадки, автостоянки, курдонеры, ограды);

фоновая застройка – застройка в виде зданий, строений, сооружений, выступающих в качестве фона при визуальном восприятии объектов капитального строительства (в том числе доминанты) с открытых городских пространств, не нарушающая исторически сложившиеся виды и панорамы и условия визуального восприятия объектов культурного наследия;

ценные средовые объекты – указанные в приложении 1 к Режимам отдельные здания, строения, сооружения, не являющиеся объектами (выявленными объектами) культурного наследия и формирующие участки композиционно-завершенных пространств.

Часть 2. Принципы определения границ зон охраны объектов культурного наследия, расположенных на территории Санкт-Петербурга, и установления режимов использования земель и требований к градостроительным регламентам в границах указанных зон

Раздел 1. Принципы определения границ зон охраны объектов культурного наследия, расположенных на территории Санкт-Петербурга

В целях одновременного обеспечения сохранности исторически взаимосвязанных объектов культурного наследия, расположенных на сопряженных территориях в структуре хорошо сохранившейся градостроительной среды исторического центра Санкт-Петербурга, определены границы единых охранных зон, единых зон регулирования застройки и хозяйственной деятельности, единых зон охраняемого ландшафта.

Учитывая сложность и неоднородность градостроительных образований в структуре исторического центра городской агломерации, предусмотрено деление территории Санкт-Петербурга на исторически сложившиеся центральные районы и районы, расположенные за пределами исторически сложившихся центральных районов Санкт-Петербурга.

Территория исторического ядра Санкт-Петербурга характеризуется наиболее высокой плотностью объектов культурного наследия и значительной степенью подлинности историко-градостроительной среды. Границы единой охранной зоны объектов культурного наследия исторически сложившихся центральных районов Санкт-Петербурга (ООЗ, ОЗ-1) включают участки целостной исторической среды объектов культурного наследия, расположенных в непосредственной близости друг от друга и составляющих основу системы композиционно завершенных пространств (градостроительные ансамбли вдоль рек и каналов, улиц и площадей), панорам и видов Санкт-Петербурга.

Границы единой зоны регулирования застройки и хозяйственной деятельности объектов культурного наследия исторически сложившихся центральных районов Санкт-Петербурга первой категории (ОЗРЗ-1) устанавливаются на территории, композиционно связанной с градостроительными ансамблями исторического центра, имеющей высокую степень сохранности исторической планировочной структуры, квартальной застройки и исторического межевания.

Границы единой зоны регулирования застройки и хозяйственной деятельности объектов культурного наследия исторически сложившихся центральных районов Санкт-Петербурга второй категории (ОЗРЗ-2) устанавливаются на территории кварталов с частично сохранившейся исторической застройкой, планировкой и межеванием, включающих диссонирующие объекты, современную застройку и территории исторических промышленных объектов.

Границы единой зоны регулирования застройки и хозяйственной деятельности объектов культурного наследия исторически сложившихся центральных районов Санкт-Петербурга третьей категории (ОЗРЗ-3) устанавливаются на территории современной застройки, находящейся в зоне визуального восприятия градостроительных ансамблей и объектов культурного наследия исторического центра Санкт-Петербурга.

Зоны охраны объектов культурного наследия, расположенных за пределами исторически сложившихся центральных районов Санкт-Петербурга, установлены на территории групп кварталов и земельных участков, составляющих историко-градостроительную и природную среду объектов культурного наследия.

На территориях, примыкающих к отдельным объектам и (или) группам объектов культурного наследия, расположенным за пределами исторически сложившихся центральных районов Санкт-Петербурга и нуждающимся в сохранении элементов исторической среды, в том числе условий зрительного восприятия, установлены границы охранных зон (ОЗ-2).

Границы зоны регулирования застройки и хозяйственной деятельности объектов культурного наследия, расположенных за пределами исторически сложившихся центральных районов Санкт-Петербурга (ЗРЗ), устанавливаются на территории кварталов и участков, композиционно связанных с указанными объектами.

Границы единой зоны охраняемого природного ландшафта объектов культурного наследия (ЗОЛ) устанавливаются на территории сохранившейся природной среды объектов культурного наследия с целью обеспечения сохранности исторического ландшафта или его отдельных элементов, а также ценных условий восприятия объектов культурного наследия.

Раздел 2. Границы и состав зон охраны объектов культурного наследия на территории Санкт-Петербурга

Зоны охраны устанавливаются для:

объектов культурного наследия, расположенных в пределах исторически сложившихся центральных районов Санкт-Петербурга (Адмиралтейский район, Василеостровский район, Петроградский район, Центральный район, часть Выборгского района, часть Калининского района, часть Кировского района, часть Красногвардейского района, часть Московского района, часть Невского района Санкт-Петербурга, часть Приморского района, часть Фрунзенского района Санкт-Петербурга, в границах исторического центра) (далее – зоны охраны объектов культурного наследия исторически сложившихся центральных районов Санкт-Петербурга);

объектов культурного наследия, расположенных за пределами исторически сложившихся центральных районов Санкт-Петербурга.

В состав Зон охраны входят следующие зоны:

единая охранная зона объектов культурного наследия, расположенных в исторически сложившихся центральных районах Санкт-Петербурга (ООЗ);

охранные зоны объектов культурного наследия, расположенных в исторически сложившихся центральных районах Санкт-Петербурга (ОЗ-1);

единая зона регулирования застройки и хозяйственной деятельности объектов культурного наследия исторически сложившихся центральных районов Санкт-Петербурга первой, второй и третьей категорий (ОЗРЗ-1, ОЗРЗ-2, ОЗРЗ-3);

охранные зоны объектов культурного наследия, расположенных в исторически сложившихся центральных районах Санкт-Петербурга (ОЗ-2);

единая зона регулирования застройки и хозяйственной деятельности объектов культурного наследия, расположенных за пределами исторически сложившихся центральных районов Санкт-Петербурга (ЗРЗ);

единая зона охраняемого природного ландшафта объектов культурного наследия, расположенных за пределами исторически сложившихся центральных районов Санкт-Петербурга (ЗОЛ).

Для обозначения участков Зон охраны в графической части приняты следующие условные обозначения:

ААА Б (ВВ) Г-Д, где

ААА – буквенное обозначение Зоны охраны в соответствии с настоящим разделом (ООЗ; ОЗ; ОЗРЗ; ЗРЗ; ЗОЛ);

Б – цифровое обозначение категории Зон охраны;

(ВВ) – цифровое обозначение участка Зон охраны, соответствующее кадастровому номеру административного района;

Г – цифровое обозначение порядкового номера участка Зон охраны в границах административного района.

Д – уточняющий индекс порядкового номера участка Зон охраны в границах административного района.

Таблица 1

Объединенная зона охраны объектов культурного наследия, расположенных в исторически сложившихся центральных районах Санкт-Петербурга

Административный район	ООЗ, ОЗ-1	ОЗРЗ-1	ОЗРЗ-2	ОЗРЗ-3
1	2	3	4	5
Адмиралтейский район	ООЗ(32), ОЗ-1(32)01,	ОЗРЗ-1(32)	ОЗРЗ-2(32)	

1	2	3	4	5
	ОЗ-1(32)02; ОЗ-1(32)03; ОЗ-1(32)04			
Центральный район	ООЗ(31), ОЗ-1(31)01, ОЗ-1(31)02, ОЗ-1(31)03	ОЗРЗ-1(31)	ОЗРЗ-2(31)	
Василеостровский район	ООЗ(06), ОЗ-1(06)01, ОЗ-1(06)02	ОЗРЗ-1(06)	ОЗРЗ-2(06), ОЗРЗ-2(06)01	ОЗРЗ-3(06)01, ОЗРЗ-3(06)02; ОЗРЗ-3(06)03
Петроградский район	ООЗ(07), ОЗ-1(07)01, ОЗ-1(07)02	ОЗРЗ-1(07) ОЗРЗ-1(07)-1	ОЗРЗ-2(07)01, ОЗРЗ-2(07)02	
Приморский район	ОЗ-1(34)01	ОЗРЗ-1(34)	ОЗРЗ-2(34)01, ОЗРЗ-2(34)02, ОЗРЗ-2(34)03	
Выборгский район	ООЗ(36), ОЗ-1(36)01	ОЗРЗ-1(36)	ОЗРЗ-2(36)	
Калининский район	ООЗ(10)	ОЗРЗ-1(10)	ОЗРЗ-2(10)	
Красногвардейский район	ОЗ-1(11)01		ОЗРЗ-2(11)	
Невский район			ОЗРЗ-2(12)	
Фрунзенский район			ОЗРЗ-2(13)	
Московский район			ОЗРЗ-2(14)	
Кировский район			ОЗРЗ-2(15)	ОЗРЗ-3(15)

Таблица 2

Объединенная зона охраны объектов культурного наследия, расположенных за пределами исторически сложившихся центральных районов Санкт-Петербурга

Административный район	ОЗ-2	ЗРЗ	ЗОЛ
1	2	3	4
Выборгский район	ОЗ-2(36)01, ОЗ-2(36)02, ОЗ-2(36)03, ОЗ-2(36)04, ОЗ-2(36)05, ОЗ-2(36)06, ОЗ-2(36)07	ЗРЗ(36)01, ЗРЗ(36)02, ЗРЗ(36)03, ЗРЗ(36)04, ЗРЗ(36)05, ЗРЗ(36)06, ЗРЗ(36)07, ЗРЗ(36)08, ЗРЗ(36)09, ЗРЗ(36)10, ЗРЗ(36)11, ЗРЗ(36)12, ЗРЗ(36)13, ЗРЗ(36)14, ЗРЗ(36)15, ЗРЗ(36)16, ЗРЗ(36)17, ЗРЗ(36)18, ЗРЗ(36)19, ЗРЗ(36)20, ЗРЗ(36)21, ЗРЗ(36)22, ЗРЗ(36)23, ЗРЗ(36)24, ЗРЗ(36)25, ЗРЗ(36)26, ЗРЗ(36)27, ЗРЗ(36)28, ЗРЗ(36)29, ЗРЗ(36)30, ЗРЗ(36)31, ЗРЗ(36)32, ЗРЗ(36)33, ЗРЗ(36)34,	ЗОЛ(36)01, ЗОЛ(36)02, ЗОЛ(36)03, ЗОЛ(36)04, ЗОЛ(36)05, ЗОЛ(36)06, ЗОЛ(36)07, ЗОЛ(36)08, ЗОЛ(36)09, ЗОЛ(36)10, ЗОЛ(36)11, ЗОЛ(36)12, ЗОЛ(36)13, ЗОЛ(36)14

1	2	3	4
		ЗРЗ(36)35, ЗРЗ(36)36, ЗРЗ(36)37	
Калининский район	ОЗ-2(10)01; ОЗ-2(10)02; ОЗ-2(10)03; ОЗ-2(10)04	ЗРЗ(10)01, ЗРЗ(10)02, ЗРЗ(10)03, ЗРЗ(10)04, ЗРЗ(10)05, ЗРЗ(10)06	ЗОЛ(10)01, ЗОЛ(10)02, ЗОЛ(10)03, ЗОЛ(10)04
Кировский район	ОЗ-2(15)01, ОЗ-2(15)02, ОЗ-2(15)03, ОЗ-2(15)04, ОЗ-2(15)05, ОЗ-2(15)06, ОЗ-2(15)07, ОЗ-2(15)08, ОЗ-2(15)09, ОЗ-2(15)10, ОЗ-2(15)11, ОЗ-2(15)12, ОЗ-2(15)13	ЗРЗ(15)01, ЗРЗ(15)02, ЗРЗ(15)03, ЗРЗ(15)04, ЗРЗ(15)05, ЗРЗ(15)06, ЗРЗ(15)07, ЗРЗ(15)08, ЗРЗ(15)09, ЗРЗ(15)10, ЗРЗ(15)11, ЗРЗ(15)12, ЗРЗ(15)13, ЗРЗ(15)14, ЗРЗ(15)15	ЗОЛ(15)01, ЗОЛ(15)02, ЗОЛ(15)03, ЗОЛ(15)04
Колпинский район	ОЗ-2(37)01, ОЗ-2(37)02, ОЗ-2(37)03,	ЗРЗ(37)01, ЗРЗ(37)02, ЗРЗ(37)03, ЗРЗ(37)04, ЗРЗ(37)05	ЗОЛ(37)01, ЗОЛ(37)02, ЗОЛ(37)03, ЗОЛ(37)04, ЗОЛ(37)05, ЗОЛ(37)06
Красногвардейский район	ОЗ-2(11)02, ОЗ-2(11)03; ОЗ-2(11)04 ОЗ-2(11)05; ОЗ-2(11)06	ЗРЗ(11)01, ЗРЗ(11)02, ЗРЗ(11)03, ЗРЗ(11)04, ЗРЗ(11)04-1; ЗРЗ(11)05, ЗРЗ(11)06, ЗРЗ(11)07	ЗОЛ(11)01, ЗОЛ(11)02, ЗОЛ(11)03, ЗОЛ(11)04
Красносельский район	ОЗ-2(16)01, ОЗ-2(16)02, ОЗ-2(16)03	ЗРЗ(16)01, ЗРЗ(16)02, ЗРЗ(16)03, ЗРЗ(16)04, ЗРЗ(16)05, ЗРЗ(16)06, ЗРЗ(16)07, ЗРЗ(16)08, ЗРЗ(16)09, ЗРЗ(16)10, ЗРЗ(16)11, ЗРЗ(16)12, ЗРЗ(16)13, ЗРЗ(16)14, ЗРЗ(16)15, ЗРЗ(16)16, ЗРЗ(16)17, ЗРЗ(16)18, ЗРЗ(16)19, ЗРЗ(16)20, ЗРЗ(16)21, ЗРЗ(16)22, ЗРЗ(16)23, ЗРЗ(16)24, ЗРЗ(16)25, ЗРЗ(16)26, ЗРЗ(16)27, ЗРЗ(16)28, ЗРЗ(16)29, ЗРЗ(16)30	ЗОЛ(16)01, ЗОЛ(16)02, ЗОЛ(16)03, ЗОЛ(16)04, ЗОЛ(16)05, ЗОЛ(16)06, ЗОЛ(16)07, ЗОЛ(16)08, ЗОЛ(16)09
Кронштадтский район	ОЗ-2(50)01, ОЗ-2(50)02, ОЗ-2(50)03, ОЗ-2(50)04	ЗРЗ(50)01, ЗРЗ(50)02, ЗРЗ(50)03, ЗРЗ(50)04, ЗРЗ(50)05, ЗРЗ(50)06, ЗРЗ(50)07, ЗРЗ(50)08, ЗРЗ(50)09	ЗОЛ(50)01, ЗОЛ(50)02, ЗОЛ(50)03, ЗОЛ(50)04, ЗОЛ(50)05

1	2	3	4
Курортный район	О3-2(38)01, О3-2(38)02, О3-2(38)03, О3-2(38)04, О3-2(38)05, О3-2(38)06, О3-2(38)07, О3-2(38)08, О3-2(38)09, О3-2(38)10, О3-2(38)11, О3-2(38)12	ЗРЗ(38)01, ЗРЗ(38)02, ЗРЗ(38)03, ЗРЗ(38)04, ЗРЗ(38)05, ЗРЗ(38)06, ЗРЗ(38)07, ЗРЗ(38)08, ЗРЗ(38)09, ЗРЗ(38)10, ЗРЗ(38)11, ЗРЗ(38)12, ЗРЗ(38)13, ЗРЗ(38)14, ЗРЗ(38)15, ЗРЗ(38)16, ЗРЗ(38)17, ЗРЗ(38)18, ЗРЗ(38)19, ЗРЗ(38)20, ЗРЗ(38)21, ЗРЗ(38)22, ЗРЗ(38)23, ЗРЗ(38)24, ЗРЗ(38)25, ЗРЗ(38)26, ЗРЗ(38)27, ЗРЗ(38)28, ЗРЗ(38)29, ЗРЗ(38)30, ЗРЗ(38)31	ЗОЛ(38)01, ЗОЛ(38)02, ЗОЛ(38)03, ЗОЛ(38)04, ЗОЛ(38)05, ЗОЛ(38)06, ЗОЛ(38)07, ЗОЛ(38)08, ЗОЛ(38)09, ЗОЛ(38)10, ЗОЛ(38)11, ЗОЛ(38)12, ЗОЛ(38)13, ЗОЛ(38)14, ЗОЛ(38)15, ЗОЛ(38)16, ЗОЛ(38)17, ЗОЛ(38)18, ЗОЛ(38)19, ЗОЛ(38)20, ЗОЛ(38)21, ЗОЛ(38)22, ЗОЛ(38)23, ЗОЛ(38)24, ЗОЛ(38)25, ЗОЛ(38)26, ЗОЛ(38)27, ЗОЛ(38)28, ЗОЛ(38)29
Московский район	О3-2(14)01, О3-2(14)02, О3-2(14)03, О3-2(14)04, О3-2(14)05, О3-2(14)06, О3-2(14)07, О3-2(14)08, О3-2(14)09, О3-2(14)10, О3-2(14)11, О3-2(14)12	ЗРЗ(14)01, ЗРЗ(14)02, ЗРЗ(14)03, ЗРЗ(14)04, ЗРЗ(14)05, ЗРЗ(14)06, ЗРЗ(14)07, ЗРЗ(14)08, ЗРЗ(14)09, ЗРЗ(14)10, ЗРЗ(14)11	ЗОЛ(14)01, ЗОЛ(14)02, ЗОЛ(14)03, ЗОЛ(14)04
Невский район	О3-2(12)01, О3-2(12)02, О3-2(12)03, О3-2(12)04, О3-2(12)05, О3-2(12)06, О3-2(12)07, О3-2(12)08, О3-2(12)09, О3-2(12)10,	ЗРЗ(12)01, ЗРЗ(12)01-1; ЗРЗ(12)01-2; ЗРЗ(12)02, ЗРЗ(12)02-1; ЗРЗ(12)03, ЗРЗ(12)04, ЗРЗ(12)05, ЗРЗ(12)06, ЗРЗ(12)07, ЗРЗ(12)08, ЗРЗ(12)09	ЗОЛ(12)01, ЗОЛ(12)02

1	2	3	4
	ОЗ-2(12)11, ОЗ-2(12)12, ОЗ-2(12)13, ОЗ-2(12)14, ОЗ-2(12)15, ОЗ-2(12)16, ОЗ-2(12)17, ОЗ-2(12)18, ОЗ-2(12)19, ОЗ-2(12)20, ОЗ-2(12)21		
Петродворцовый район	ОЗ-2(21)01, ОЗ-2(21)02, ОЗ-2(21)03, ОЗ-2(21)04, ОЗ-2(21)05, ОЗ-2(21)06, ОЗ-2(21)07, ОЗ-2(21)08, ОЗ-2(21)09, ОЗ-2(21)10, ОЗ-2(21)11	ЗРЗ(21)01, ЗРЗ(21)02, ЗРЗ(21)03, ЗРЗ(21)04, ЗРЗ(21)05, ЗРЗ(21)06, ЗРЗ(21)07, ЗРЗ(21)08, ЗРЗ(21)09, ЗРЗ(21)10, ЗРЗ(21)11, ЗРЗ(21)12, ЗРЗ(21)13, ЗРЗ(21)14, ЗРЗ(21)15, ЗРЗ(21)16, ЗРЗ(21)17, ЗРЗ(21)18, ЗРЗ(21)19, ЗРЗ(21)20, ЗРЗ(21)21, ЗРЗ(21)22, ЗРЗ(21)23, ЗРЗ(21)24, ЗРЗ(21)25, ЗРЗ(21)26, ЗРЗ(21)27, ЗРЗ(21)28, ЗРЗ(21)29, ЗРЗ(21)30, ЗРЗ(21)31, ЗРЗ(21)32, ЗРЗ(21)33, ЗРЗ(21)34, ЗРЗ(21)35, ЗРЗ(21)36, ЗРЗ(21)37, ЗРЗ(21)38, ЗРЗ(21)39, ЗРЗ(21)40, ЗРЗ(21)41, ЗРЗ(21)42, ЗРЗ(21)43, ЗРЗ(21)44, ЗРЗ(21)45, ЗРЗ(21)46, ЗРЗ(21)47, ЗРЗ(21)48	ЗОЛ(21)01, ЗОЛ(21)02, ЗОЛ(21)03, ЗОЛ(21)04, ЗОЛ(21)05, ЗОЛ(21)06, ЗОЛ(21)07, ЗОЛ(21)08, ЗОЛ(21)09, ЗОЛ(21)10, ЗОЛ(21)11, ЗОЛ(21)12, ЗОЛ(21)13, ЗОЛ(21)14, ЗОЛ(21)15, ЗОЛ(21)16, ЗОЛ(21)17, ЗОЛ(21)18, ЗОЛ(21)19, ЗОЛ(21)20, ЗОЛ(21)21; ЗОЛ(21)22, ЗОЛ(21)23, ЗОЛ(21)24, ЗОЛ(21)25, ЗОЛ(21)26, ЗОЛ(21)27, ЗОЛ(21)28, ЗОЛ(21)29, ЗОЛ(21)30, ЗОЛ(21)31, ЗОЛ(21)32, ЗОЛ(21)33
Приморский район	ОЗ-2(34)01, ОЗ-2(34)02, ОЗ-2(34)03, ОЗ-2(34)04	ЗРЗ(34)01, ЗРЗ(34)02, ЗРЗ(34)03, ЗРЗ(34)04, ЗРЗ(34)05, ЗРЗ(34)06, ЗРЗ(34)07	ЗОЛ(34)01, ЗОЛ(34)02
Пушкинский район	ОЗ-2(42)01, ОЗ-2(42)02, ОЗ-2(42)03,	ЗРЗ(42)01, ЗРЗ(42)01-1, ЗРЗ(42)01-2,	ЗОЛ(42)01, ЗОЛ(42)02, ЗОЛ(42)03,

1	2	3	4
	ОЗ-2(42)04, ОЗ-2(42)05, ОЗ-2(42)06, ОЗ-2(42)07, ОЗ-2(42)08, ОЗ-2(42)09, ОЗ-2(42)10, ОЗ-2(42)11, ОЗ-2(42)12	ЗРЗ(42)02, ЗРЗ(42)03, ЗРЗ(42)04, ЗРЗ(42)05, ЗРЗ(42)06, ЗРЗ(42)07, ЗРЗ(42)08, ЗРЗ(42)09, ЗРЗ(42)09-1, ЗРЗ(42)09-2, ЗРЗ(42)10, ЗРЗ(42)11, ЗРЗ(42)12, ЗРЗ(42)13, ЗРЗ(42)14, ЗРЗ(42)15, ЗРЗ(42)16, ЗРЗ(42)17, ЗРЗ(42)18, ЗРЗ(42)19, ЗРЗ(42)20, ЗРЗ(42)21, ЗРЗ(42)22, ЗРЗ(42)23, ЗРЗ(42)24, ЗРЗ(42)25, ЗРЗ(42)26, ЗРЗ(42)27, ЗРЗ(42)28, ЗРЗ(42)29, ЗРЗ(42)30, ЗРЗ(42)31, ЗРЗ(42)32, ЗРЗ(42)33, ЗРЗ(42)34, ЗРЗ(42)35, ЗРЗ(42)36, ЗРЗ(42)37, ЗРЗ(42)38, ЗРЗ(42)39, ЗРЗ(42)40	ЗОЛ(42)04, ЗОЛ(42)05, ЗОЛ(42)06, ЗОЛ(42)07, ЗОЛ(42)08, ЗОЛ(42)09, ЗОЛ(42)10, ЗОЛ(42)11, ЗОЛ(42)12, ЗОЛ(42)13
Фрунзенский район	ОЗ-2(13)01, ОЗ-2(13)02, ОЗ-2(13)03, ОЗ-2(13)04, ОЗ-2(13)05, ОЗ-2(13)06, ОЗ-2(13)07, ОЗ-2(13)08, ОЗ-2(13)09, ОЗ-2(13)10, ОЗ-2(13)11, ОЗ-2(13)12, ОЗ-2(13)13, ОЗ-2(13)14, ОЗ-2(13)15, ОЗ-2(13)16	ЗРЗ(13)01, ЗРЗ(13)02	

Часть 3. Режимы и Требования к градостроительным регламентам в границах объединенной зоны охраны объектов культурного наследия, расположенных в исторически сложившихся центральных районах Санкт-Петербурга

Раздел 1. Общие требования режима использования земель в границах единой охранной зоны (ООЗ), охранных зон ОЗ-1

1.1. На территории единой охранной зоны (ООЗ), охранных зон (ОЗ-1) устанавливаются следующие запреты:

1.1.1. Запрещается строительство объектов капитального строительства, за исключением применения специальных мер, направленных на сохранение и восстановление (регенерацию) историко-градостроительной и (или) природной среды объекта культурного наследия посредством восстановления объектов средовой застройки, после получения положительного заключения государственного органа охраны объектов культурного наследия.

1.1.2. Запрещается размещение объектов, оказывающих негативное воздействие на окружающую среду, I и II категории в соответствии с Федеральным законом «Об охране окружающей среды».

1.1.3. Запрещается снос (демонтаж) объектов средовой застройки.

1.1.4. Запрет, указанный в пункте 1.1.3 настоящего раздела, не распространяется на следующие случаи разборки, демонтажа отдельных строительных конструкций (частей объекта капитального строительства):

разборка, демонтаж отдельных строительных конструкций, аварийное состояние которых установлено в соответствии с требованиями действующих документов по стандартизации (в том числе межгосударственных стандартов);

разборка, демонтаж отдельных строительных конструкций в случае отсутствия технической возможности их сохранения при осуществлении разборки, демонтажа строительных конструкций, аварийное состояние которых установлено в соответствии с требованиями действующих документов по стандартизации (в том числе межгосударственных стандартов);

разборка, демонтаж отдельных строительных конструкций в ходе капитального ремонта, реконструкции объекта средовой застройки, влекущих изменение его внешнего облика, допускаемое Режимами.

Правообладатель земельного участка, на котором располагался объект средовой застройки, обязан осуществить его восстановление в случае полной или частичной утраты объекта средовой застройки, произошедшей в том числе в результате разборки, демонтажа отдельных строительных конструкций, аварийное состояние которых было установлено в соответствии с требованиями действующих документов по стандартизации (в том числе межгосударственных стандартов), за исключением случаев разборки, демонтажа строительных конструкций в ходе капитального ремонта, реконструкции объекта средовой застройки, допускаемых Режимами.

Восстановление объекта средовой застройки осуществляется после получения положительного заключения государственного органа охраны объектов культурного наследия.

1.1.5. Запрещается изменение внешнего облика объектов средовой застройки, а также восстановленных объектов средовой застройки, в том числе формирующих внутриквартальную застройку, за исключением случаев, предусмотренных в настоящем пункте.

В отношении объектов средовой застройки, а также восстановленных объектов средовой застройки может выполняться:

а) локальное изменение архитектурного решения лицевых фасадов в уровне первого, цокольного и подвального этажей после получения положительного заключения государственного органа охраны объектов культурного наследия;

б) устройство мансард с повышением отметки конька не более чем на 1 м:

на зданиях, формирующих уличный фронт, на визуально воспринимаемых с открытых городских пространств зданиях, формирующих внутриквартальную застройку, а также на ценных средовых объектах, при условии сохранения конфигурации крыши, размеров и конфигурации исторических проемов;

на зданиях, визуально не воспринимаемых с открытых городских пространств, в том числе с частичным изменением конфигурации крыши;

в) перекрытие замкнутых дворовых пространств, не превышающее существующую отметку конька крыши меньшего по высоте из лицевых корпусов, расположенных непосредственно перед соответствующим дворовым пространством;

г) изменение дворовых фасадов, за исключением дворовых фасадов ценных средовых объектов, при условии сохранения их архитектурного решения после получения положительного заключения государственного органа охраны объектов культурного наследия;

д) локальное изменение дворовых фасадов ценных средовых объектов после получения положительного заключения государственного органа охраны объектов культурного наследия;

е) восстановление утраченных элементов исторического архитектурного решения после получения положительного заключения государственного органа охраны объектов культурного наследия;

ж) применение подпункта б настоящего пункта допускается в отношении объектов средовой застройки, а также восстановленных объектов средовой застройки, в том числе формирующих внутриквартальную застройку, для которых ранее данный подпункт не применялся.

1.1.6. Запрещается устройство оконных, дверных и воротных (арочных) проемов в брандмауэрных стенах, за исключением случаев, когда устройство таких проемов предусматривалось историческим архитектурным решением.

1.1.7. Запрещается размещение инженерного оборудования зданий, а также антенн и банкоматов на лицевых фасадах, а также на визуально воспринимаемых с открытых городских пространств брандмауэрных стенах.

1.1.8. Запрещается размещение произведений монументального искусства в границах композиционно завершенных пространств, указанных в приложении 1 к Режимам, за исключением восстановления утраченных, а также произведений монументального искусства, перечень которых устанавливается законом Санкт-Петербурга.

1.1.9. Запрещается размещение рекламных и информационных конструкций над открытыми городскими пространствами, а также на крышах зданий, строений, сооружений, за исключением случаев, указанных в приложении 4 к Режимам.

1.1.10. Запрещается стационарное размещение плавучих объектов на реках и каналах Санкт-Петербурга, за исключением стоечных судов (понтонных, плавучих причалов), применяемых для швартовки, посадки и высадки пассажиров, высота которых определяется в соответствии с приложением 3 к Режимам, а также объектов, являющихся историческими плавучими средствами, судами (до 1917 года постройки включительно) или имитирующих их архитектурно-компоновочное решение.

Места возможного размещения объектов, указанных в абзаце первом настоящего пункта, в границах композиционно завершенных пространств, указанных в приложении 1 к Режимам, определяются в соответствии с приложением 3 к Режимам исходя из необходимости обеспечения визуального восприятия объектов культурного наследия в их историко-градостроительной и природной среде.

1.2. На территории ООЗ, ОЗ-1 устанавливаются следующие ограничения:

1.2.1. Ремонт лицевых фасадов зданий, строений должен предусматривать устранение диссонирующих элементов фасада.

1.2.2. Реконструкция зданий, строений, сооружений, не являющихся объектами средовой застройки и восстановленными объектами средовой застройки либо относящихся к несредовым объектам, может осуществляться при условии, если такая реконструкция не влечет увеличения их габаритов, за исключением случаев, предусмотренных в настоящем пункте.

Устройство мансард на зданиях, строениях, сооружениях, не являющихся объектами средовой застройки и восстановленными объектами средовой застройки, может осуществляться с повышением отметки конька не более чем на 1 м:

на зданиях, формирующих уличный фронт, при условии сохранения конфигурации лицевого ската крыши;

на зданиях, формирующих внутриквартальную застройку, в том числе с частичным изменением конфигурации крыши.

1.2.3. Реконструкция зданий, строений и сооружений, а также капитальный ремонт объектов средовой застройки, допускаемые Режимом, осуществляются после получения положительного заключения государственного органа охраны объектов культурного наследия.

1.2.4. Размещение объектов инженерной инфраструктуры осуществляется после получения положительного заключения государственного органа охраны объектов культурного наследия и при условии обеспечения сохранности примыкающих объектов культурного наследия, выявленных объектов культурного наследия и объектов средовой застройки.

1.2.5. Ремонт, реконструкция, строительство, допускаемые Режимом, должны предусматривать понижение уровня улиц и дворовых пространств (в пределах, не наносящих ущерба существующей застройке и культурному слою), восстановление цоколей, отмосток и мощения с дренированием грунта, а также водоотвод от соответствующего здания, строения, сооружения.

1.2.6. Параметры временных (некапитальных) строений, сооружений, размещаемых в границах композиционно завершенных пространств, указанных в приложении 1 к Режиму (за исключением подземных временных строений, сооружений, не имеющих элементов, расположенных над поверхностью земли), не должны превышать следующих значений:

площадь – 40 кв. м для летних кафе и 6 кв. м для иных объектов;

высота – 3,5 м.

Ограничения, установленные в настоящем пункте, не распространяются на случаи установки временных (некапитальных) строений, сооружений на срок проведения публичных мероприятий. В этих случаях установка временных (некапитальных) строений, сооружений осуществляется после получения положительного заключения государственного органа охраны объектов культурного наследия.

1.2.7. Параметры формата рекламного (информационного) поля отдельно стоящих рекламных и информационных конструкций, за исключением рекламных и информационных тумб, не должны превышать следующих значений:

ширина – 1,8 м;

высота – 1,8 м.

Параметры формата рекламного (информационного) поля рекламных и информационных тумб не должны превышать следующих значений:

ширина – 1,4 м;

высота – 3 м.

1.2.8. Рекламные и информационные конструкции могут размещаться на фасадах объектов средовой застройки и восстановленных объектов средовой застройки не выше

уровня второго этажа и при условии сохранения ценных элементов планировочной и ландшафтно-композиционной структуры, указанных в приложении 1 к Режимам, а также соблюдения требований, указанных в пункте 1.2.9 настоящего раздела.

1.2.9. Требования к рекламным и информационным конструкциям, размещаемым на фасадах объектов средней застройки и восстановленных объектов средней застройки:

а) суммарная площадь всех рекламных и информационных конструкций на фасаде должна составлять не более 10 кв. м;

б) информационное поле настенных и отнесенных вывесок, настенных указателей информационных конструкций должно выполняться из отдельных элементов (букв, обозначений, декоративных элементов и т.д.) без использования непрозрачной основы (фоновой подложки) для крепления отдельных элементов вывески и не должно нарушать архитектурного решения соответствующего здания, строения, сооружения;

в) выступ внешнего края консольной вывески и блочного консольного указателя от стены не должен превышать 1 м; габаритный размер блочного консольного указателя по высоте – не более 1,5 м; размещение блочных консольных указателей над другими блочными консольными указателями, над консольными вывесками, а также на расстоянии менее 5 м от них не допускается;

г) вывески в витринах не должны нарушать прозрачность остекления соответствующих витрин; не допускаются окраска и покрытие декоративными пленками всей поверхности остекления витрины, замена остекления световыми коробами, установка световых коробов и планшетов, содержащих сведения информационного характера, перед остеклением витрины со стороны улицы.

1.2.10. Размещение отдельно стоящих рекламных и информационных конструкций в границах композиционно завершенных пространств, указанных в приложении 1 к Режимам, а также рекламных и информационных конструкций на лицевых фасадах объектов средней застройки и восстановленных объектов средней застройки осуществляется после получения положительного заключения государственного органа охраны объектов культурного наследия.

1.2.11. Установка в границах композиционно завершенных пространств, указанных в приложении 1 к Режимам, малых архитектурных форм стационарного размещения, опор освещения, опор дорожных знаков осуществляется после получения положительного заключения государственного органа охраны объектов культурного наследия.

1.2.12. Работы по ремонту, замене и (или) восстановлению мощения в границах композиционно завершенных пространств, указанных в приложении 1 к Режимам, а также по изменению исторической системы озеленения и благоустройства, сформировавшегося до 1917 года включительно, в границах композиционно завершенных пространств, указанных в приложении 1 к Режимам, производятся после получения положительного заключения государственного органа охраны объектов культурного наследия.

Раздел 2. Специальные требования использования земель в границах единой охранной зоны (ООЗ)

В границах базисного квартала 1908 допускается размещение крупногабаритного плавучего объекта в акватории р. Невы – исторической реплики линейного корабля «Двенадцать Апостолов», напротив дома № 40, литера Б по Шпалерной ул. (Воскресенская наб., д. 18).

Раздел 3. Общие требования к градостроительным регламентам в границах единой охранной зоны (ООЗ), охранных зон ОЗ-1

3.1. Виды разрешенного использования земельных участков и объектов капитального строительства устанавливаются с учетом необходимости обеспечения соблюдения требований, установленных Режимом.

3.2. Минимальные отступы зданий, строений и сооружений от границ земельных участков не устанавливаются в отношении зданий, строений, сооружений, формирующих уличный фронт, а также при реконструкции объектов средовой застройки.

3.3. Максимальные выступы за красную линию частей зданий, строений, сооружений – 1,5 м для устройства крылец и прямиков.

3.4. Максимальная высота зданий, строений, сооружений на территории земельных участков:

3.4.1. Для случаев реконструкции объекта средовой застройки, а также восстановленного объекта средовой застройки – не превышающая существующей высоты соответствующего здания, строения, сооружения, за исключением случаев устройства мансард с повышением отметки конька не более чем на 1 м:

на зданиях, формирующих уличный фронт, на визуально воспринимаемых с открытых городских пространств зданиях, формирующих внутриквартальную застройку, а также на ценных средовых объектах при условии сохранения конфигурации крыши, размеров и конфигурации исторических проемов;

на зданиях, не воспринимаемых с открытых городских пространств, в том числе с частичным изменением конфигурации крыши.

3.4.2. Для случаев реконструкции здания, строения, сооружения, не являющегося объектом средовой застройки или восстановленным объектом средовой застройки либо относящиеся к несредовым объектам – не превышающая существующей высоты соответствующего здания, строения, сооружения, за исключением случаев устройства мансард с повышением отметки конька не более чем на 1 м:

на зданиях, формирующих уличный фронт, при условии сохранения конфигурации лицевого ската крыши;

на зданиях, формирующих внутриквартальную застройку, в том числе с частичным изменением конфигурации крыши.

3.4.3. Для случаев восстановления объектов средовой застройки – не превышающая высоты утраченного ценного средового объекта, средового объекта, исторического здания.

3.5. Максимальный класс опасности (по санитарной классификации) объектов капитального строительства, размещаемых на территории земельных участков, – IV (за исключением случаев реконструкции объектов, имеющих больший класс опасности (по санитарной классификации)).

3.6. Минимальная доля озелененной территории земельных участков не устанавливается при реконструкции объектов средовой застройки.

3.7. Минимальное количество машиномест для хранения индивидуального автотранспорта на территории земельных участков не устанавливается при реконструкции объектов средовой застройки.

3.8. Требования к минимальной, максимальной площади зданий в отношении реконструкции и восстановления объектов средовой застройки не устанавливаются.

Раздел 4. Общие требования режима использования земель в границах единой зоны регулирования застройки и хозяйственной деятельности 1 (ОЗРЗ-1)

4.1. На территории ОЗРЗ-1 устанавливаются следующие запреты:

4.1.1. Запрещается размещение объектов, оказывающих негативное воздействие на окружающую среду, I и II категории в соответствии с Федеральным законом «Об охране окружающей среды».

4.1.2. Запрещается снос (демонтаж) объектов средовой застройки.

4.1.3. Запрет, указанный в пункте 4.1.2 настоящего раздела, не распространяется на следующие случаи разборки, демонтажа отдельных строительных конструкций (частей объекта капитального строительства):

разборка, демонтаж отдельных строительных конструкций, аварийное состояние которых установлено в соответствии с требованиями действующих документов по стандартизации (в том числе межгосударственных стандартов);

разборка, демонтаж отдельных строительных конструкций в случае отсутствия технической возможности их сохранения при осуществлении разборки, демонтажа строительных конструкций, аварийное состояние которых установлено в соответствии с требованиями действующих документов по стандартизации (в том числе межгосударственных стандартов);

разборка, демонтаж отдельных строительных конструкций в ходе капитального ремонта, реконструкции объекта средней застройки, влекущих изменение его внешнего облика, допускаемое Режимом.

Правообладатель земельного участка, на котором располагался ценный средовой объект, обязан осуществить его восстановление в случае полной или частичной утраты ценного средового объекта, произошедшей в том числе в результате разборки, демонтажа отдельных строительных конструкций, аварийное состояние которых было установлено в соответствии с требованиями действующих документов по стандартизации (в том числе межгосударственных стандартов), за исключением случаев разборки, демонтажа строительных конструкций в ходе капитального ремонта, реконструкции ценного средового объекта, допускаемых Режимом.

Правообладатель земельного участка, на котором располагались средовой объект, историческое здание, формирующие уличный фронт, обязан осуществить их восстановление в части внешнего облика, воспринимаемого с открытых городских пространств, в случае полной или частичной утраты средового объекта, исторического здания, произошедшей в том числе в результате разборки, демонтажа отдельных строительных конструкций, аварийное состояние которых было установлено в соответствии с требованиями действующих документов по стандартизации (в том числе межгосударственных стандартов).

В случае полной или частичной утраты средового объекта, исторического здания, произошедшей в результате разборки, демонтажа отдельных строительных конструкций с нарушением требований режимов, правообладатель земельного участка обязан осуществить его восстановление в части внешнего облика.

Восстановление объекта средней застройки осуществляется после получения положительного заключения государственного органа охраны объектов культурного наследия.

4.1.4. Запрещается изменение внешнего облика объектов средней застройки, а также восстановленных объектов средней застройки, за исключением случаев, предусмотренных в настоящем пункте.

В отношении объектов средней застройки, а также восстановленных объектов средней застройки может выполняться:

а) увеличение высоты зданий, формирующих внутриквартальную застройку и визуально не воспринимаемых с открытых городских пространств (за исключением ценных средовых объектов), при одновременном соблюдении следующих условий:

высота здания, формирующего внутриквартальную застройку и расположенного в границах композиционно завершенных пространств, указанных в приложении 1 к Режиму, или примыкающего к композиционно завершенным пространствам, указанным в приложении 1 к Режиму, не должна превышать отметку конька крыши здания, формирующего уличный фронт и расположенного перед соответствующим зданием;

высота здания, формирующего внутриквартальную застройку, должна обеспечивать отсутствие его визуального восприятия с открытых городских пространств, за исключением случаев, когда уличный фронт сформирован одноэтажными объектами средней застройки;

б) устройство мансард с повышением отметки конька не более чем на 1 м:

на ценных средовых объектах, при условии сохранения конфигурации крыши, размеров и конфигурации исторических проемов;

на зданиях, формирующих уличный фронт, при условии сохранения конфигурации лицевого ската крыши, размеров и конфигурации исторических проемов, расположенных на лицевом скате крыши, а также исторических проемов, визуально воспринимаемых с открытых городских пространств;

на зданиях, формирующих внутриквартальную застройку и визуально воспринимаемых с открытых городских пространств, в том числе с частичным изменением конфигурации крыши, при условии сохранения размеров и конфигурации исторических проемов, визуально воспринимаемых с открытых городских пространств;

в) устройство мансард на зданиях, не воспринимаемых с открытых городских пространств, при условии если соответствующая мансарда не будет восприниматься с открытых городских пространств;

г) перекрытие дворовых пространств, не превышающее существующую отметку конька крыши меньшего из лицевых корпусов, расположенных непосредственно перед соответствующим дворовым пространством (в случае, если перекрытие дворовых пространств осуществляется путем устройства скатной конструкции, ее предельная высота не должна превышать существующую отметку конька крыши соответствующего лицевого корпуса более чем на 1 м);

д) локальное изменение архитектурного решения лицевых фасадов после получения положительного заключения государственного органа охраны объектов культурного наследия;

е) изменение дворовых фасадов, за исключением дворовых фасадов ценных средовых объектов, при условии сохранения их архитектурного решения после получения положительного заключения государственного органа охраны объектов культурного наследия;

ж) локальное изменение дворовых фасадов ценных средовых объектов после получения положительного заключения государственного органа охраны объектов культурного наследия;

з) восстановление утраченных элементов исторического архитектурного решения после получения положительного заключения государственного органа охраны объектов культурного наследия;

и) применение подпункта б настоящего пункта допускается в отношении объектов средовой застройки, а также восстановленных объектов средовой застройки, в том числе формирующих внутриквартальную застройку, для которых ранее данный подпункт не применялся.

4.1.5. Запрещается устройство оконных, дверных и воротных (арочных) проемов в брандмауэрных стенах, воспринимаемых с открытых городских пространств, за исключением случаев, когда устройство таких проемов предусматривалось историческим архитектурным решением.

4.1.6. Запрещается размещение на лицевых фасадах инженерного оборудования зданий, а на лицевых фасадах объектов средовой застройки и восстановленных объектов средовой застройки – также антенн и банкоматов.

4.1.7. Запрещается размещение рекламных и информационных конструкций над открытыми городскими пространствами, а также на крышах зданий, строений, сооружений, за исключением случаев, указанных в приложении 4 к Режимам.

4.1.8. Запрещается размещение произведений монументального искусства в границах композиционно завершенных пространств, указанных в приложении 1 к Режимам, за исключением восстановления утраченных, а также произведений монументального искусства, перечень которых устанавливается законом Санкт-Петербурга.

4.2. На территории ОЗРЗ-1 устанавливаются следующие ограничения:

4.2.1. Строительство, реконструкция зданий, строений, сооружений могут осуществляться при условии обеспечения сохранности примыкающих объектов культурного наследия, выявленных объектов культурного наследия, объектов средовой застройки.

4.2.2. Ремонт, реконструкция, строительство, допускаемые Режимом, должны предусматривать понижение уровня культурного слоя улиц и дворовых пространств (в пределах, не наносящих ущерба существующей застройке и археологическому слою), восстановление цоколей, отмосток и мощения с дренированием грунта, а также водоотвод от соответствующего здания, строения, сооружения.

Ремонт лицевых фасадов объектов средовой застройки должен предусматривать устранение диссонирующих элементов фасада.

4.2.3. Устройство мансард на расположенных в границах композиционно завершенных пространств, указанных в приложении 1 к Режимам, или примыкающих к ним зданиях, формирующих уличный фронт и не являющихся объектами средовой застройки и восстановленными объектами средовой застройки, может осуществляться при условии сохранения конфигурации лицевого ската крыши. Повышение отметки конька на 1 м не является изменением конфигурации крыши по смыслу настоящего пункта.

Устройство мансард на указанных зданиях с плоской крышей может осуществляться при условии устройства лицевого ската с углом наклона не более 30 градусов.

4.2.4. Строительство зданий, строений, сооружений, а также реконструкция зданий, строений, сооружений, не являющихся объектами средовой застройки и восстановленными объектами средовой застройки либо относящихся к объектам несредовой застройки может осуществляться с учетом специальных требований, установленных Режимом для соответствующего квартала, но не выше:

а) для уличного фронта максимальная высота рассчитывается с учетом высот меньшего по высоте и большего по высоте из ближайших формирующих уличный фронт соответствующего квартала (уличные фронты, в случае если строящееся, реконструируемое здание, строение, сооружение выходит на несколько улиц) объектов средовой застройки, восстановленных объектов средовой застройки, зданий, являющихся объектами (выявленными объектами) культурного наследия, по следующей формуле:

$$H=(I-h)\times 0,65+h,$$
 (где «H» – рассчитываемая высота здания, строения сооружения (его элемента); «I» – высота большего по высоте из ближайших зданий (его элемента); «h» – высота меньшего по высоте из ближайших зданий (его элемента);

б) для внутриквартальной застройки:

высота объектов капитального строительства, расположенных в границах композиционно завершенных пространств, указанных в приложении 1 к Режимам, или примыкающих к композиционно завершенным пространствам, указанным в приложении 1 к Режимам, не должна превышать отметку конька крыши здания, формирующего уличный фронт и расположенного перед соответствующим объектом капитального строительства (при этом соответствующий объект капитального строительства не должен визуально восприниматься с открытых городских пространств), за исключением случаев, когда уличный фронт сформирован одноэтажными объектами средовой застройки;

высота иных объектов капитального строительства должна обеспечивать отсутствие их визуального восприятия с открытых городских пространств, за исключением случаев, когда уличный фронт сформирован одноэтажными объектами средовой застройки.

Высотные ограничения, предусмотренные в настоящем пункте для зданий, формирующих уличный фронт, которые расположены более чем на 1/3 глубины квартала, распространяются на части соответствующих зданий, расположенных в пределах 1/3 глубины квартала (в отношении частей указанных зданий, расположенных более чем на 1/3 глубины квартала, действуют высотные ограничения для внутриквартальной застройки).

4.2.5. Строительство, реконструкция зданий, строений и сооружений, а также капитальный ремонт объектов средовой застройки, допускаемые Режимами, осуществляются после получения положительного заключения государственного органа охраны объектов культурного наследия.

4.2.6. Параметры временных (некапитальных) строений, сооружений, размещаемых в границах композиционно завершенных пространств, указанных в приложении 1 к Режимам (за исключением подземных временных строений, сооружений, не имеющих элементов, расположенных над поверхностью земли), не должны превышать следующих значений:

площадь – 40 кв. м для летних кафе и 6 кв. м для иных объектов;

высота – 3,5 м.

Ограничения, установленные в настоящем пункте, не распространяются на случаи установки временных (некапитальных) строений, сооружений на срок проведения публичных мероприятий. В этих случаях установка временных (некапитальных) строений, сооружений осуществляется после получения положительного заключения государственного органа охраны объектов культурного наследия.

4.2.7. Параметры формата рекламного (информационного) поля отдельно стоящих рекламных и информационных конструкций, за исключением рекламных и информационных тумб, не должны превышать следующих значений:

ширина – 1,8 м;

высота – 1,8 м.

Параметры формата рекламного (информационного) поля рекламных и информационных тумб не должны превышать следующих значений:

ширина - 1,4 м;

высота - 3 м.

4.2.8. Рекламные и информационные конструкции могут размещаться на фасадах объектов средовой застройки и восстановленных объектов средовой застройки при условии сохранения ценных элементов планировочной и ландшафтно-композиционной структуры, указанных в приложении 1 к Режимам, а также соблюдения требований, указанных в пункте 4.2.9 настоящего раздела.

4.2.9. Требования к рекламным и информационным конструкциям, размещаемым на фасадах объектов средовой застройки и восстановленных объектов средовой застройки:

а) суммарная площадь всех рекламных и информационных конструкций на фасаде должна составлять не более 10 кв. м;

б) информационное поле настенных и отнесенных вывесок, настенных указателей информационных конструкций должно выполняться из отдельных элементов (букв, обозначений, декоративных элементов и т.д.) без использования непрозрачной основы (фоновой подложки) для крепления отдельных элементов вывески и не должно нарушать архитектурного решения соответствующего здания, строения, сооружения;

в) выступ внешнего края консольной вывески и блочного консольного указателя от стены не должен превышать 1 м; габаритный размер блочного консольного указателя по высоте – не более 1,5 м; размещение блочных консольных указателей над другими блочными консольными указателями, над консольными вывесками, а также на расстоянии менее 5 м от них не допускается;

г) вывески в витринах не должны нарушать прозрачность остекления соответствующих витрин; не допускаются окраска и покрытие декоративными пленками всей поверхности остекления витрины, замена остекления световыми коробами, установка световых коробов и планшетов, содержащих сведения информационного характера, перед остеклением витрины со стороны улицы.

4.2.10. Размещение отдельно стоящих рекламных и информационных конструкций в границах композиционно завершенных пространств, указанных в приложении 1

к Режимам, осуществляется после получения положительного заключения государственного органа охраны объектов культурного наследия.

4.2.11. Установка в границах композиционно завершенных пространств, указанных в приложении 1 к Режимам, малых архитектурных форм стационарного размещения, опор освещения, опор дорожных знаков осуществляется после получения положительного заключения государственного органа охраны объектов культурного наследия.

4.2.12. Работы по ремонту, замене и (или) восстановлению мощения в границах композиционно завершенных пространств, указанных в приложении 1 к Режимам, производятся после получения положительного заключения государственного органа охраны объектов культурного наследия.

Раздел 5. Специальные требования режима использования земель в границах единой зоны регулирования застройки и хозяйственной деятельности 1 (ОЗРЗ-1)

5.1. Специальные требования режима в границах ОЗРЗ-1(06) базисные кварталы 2008-2012, 2014-2017, 2021-2026, 2034-2039, 2042-2044, 2048-2050, 2052-2056, 2078, 2079, 2081, 2084

5.1.1. При осуществлении градостроительной, хозяйственной и иной деятельности запрещается:

5.1.1.1. Изменение устойчивых характеристик историко-градостроительной среды, к которым в том числе относятся:

исторически сложившиеся линии застройки кварталов;

тип организации уличного фронта – лицевыми фасадами, ориентированными фронтально к линии застройки, зелеными насаждениями;

тип застройки – брандмауэрная периметральная с минимальным количеством разрывов;

тип организации дворовых пространств – замкнутые, соединенные с улицами проездными арками;

визуальное превышение уличного фронта над внутриквартальной застройкой;

преобладание горизонтальных линий в силуэте застройки уличного фронта, незначительное количество вертикальных акцентов;

формирование уличного фронта на принципах сочетания однородной по стилистическим характеристикам застройки различной высоты;

типологическая однородность уличного фронта (преимущественно жилая и доходная застройка второй половины XIX века);

принципы размещения архитектурных доминант (церквей) – на участках при пересечении композиционных осей (застроенных улиц), активная роль архитектурных доминант в формировании композиции открытых городских пространств (улиц, площадей, набережных); фоновое (подчиненное) значение застройки прилегающих кварталов в системе визуального восприятия архитектурных доминант;

активная роль элементов исторического озеленения, в том числе бульваров, аллейных посадок, массивов насаждений в формировании композиции улиц.

5.1.1.2. Изменение традиционных приемов в архитектурном решении лицевых корпусов, к которым в том числе относятся:

традиционная форма оконных проемов (в том числе прямоугольная, прямоугольная с полуциркульным, лучковым и трапециевидным завершением);

соотношение остекленных и глухих поверхностей лицевых фасадов в пределах 30 % поверхности фасадов, применение светопрозрачного стекла, исключая зеркальный эффект со стороны лицевого фасада;

скатные крыши со стороны лицевого фасада (с углом наклона лицевого ската не менее 20 градусов и не более 45 градусов для вновь строящихся зданий с расположением

линии конька не глубже 9 м от линии лицевого фасада), устройство аттиков и балюстрад над карнизами зданий;

мансарды в отдельных зданиях, устроенные на принципах стилистического соответствия конфигурации крыши, расположения и формы проемов архитектурному решению лицевого фасада данного объекта средней застройки;

традиционные для архитектуры Санкт-Петербурга второй половины XIX – начала XX веков цветовые сочетания в отделке фасадов, оконных, дверных заполнений, включая соблюдение принципа выделения элементов архитектурного декора при окраске фасада в два цвета.

5.1.1.3. Использование в отделке лицевых фасадов и при устройстве кровли современных материалов, за исключением традиционных для данного исторически сложившегося квартала (лицевой кирпич, штукатурка, керамика, природный неполированный камень, материал покрытия крыш – металл).

5.1.1.4. Установка по уличному фронту непрозрачных конструкций ограждений, за исключением случаев восстановления исторических ограждений после получения положительного заключения государственного органа охраны объектов культурного наследия.

5.1.2. Градостроительная, хозяйственная и иная деятельность, в том числе в случае объединения двух и более земельных участков, может осуществляться при условии сохранения характерного для данного участка исторической (историко-градостроительной) среды модуля лицевых фасадов жилых зданий, определяемого историческим межеванием, указанным в приложении 1 к Режимам.

5.2. Специальные требования режима в границах ОЗРЗ-1(07): базисные кварталы 3001, 3003, 3008, 3010, 3011, 3017-3021, 2023, 3024, 3025А, 3031-3037, 3037А, 3038-3040, 3042, 3045-3053, 3055-3058, 3058А, 3059-3063, 3066-3076, 3081-3093, 3096-3116, 3126-3128, 3128А, 3129, 3129А, 3130-3140, 3149, 3167

5.2.1. При осуществлении градостроительной, хозяйственной и иной деятельности запрещается:

5.2.1.1. Изменение устойчивых характеристик историко-градостроительной среды, к которым в том числе относятся:

исторически сложившиеся линии застройки кварталов;

тип организации уличного фронта – лицевыми фасадами, ориентированными фронтально к линии застройки;

тип застройки – брандмауэрная периметральная;

активная роль разомкнутых участков уличного фронта и озелененных пространств в композиции улиц;

преобладание горизонтальных линий в силуэте застройки уличного фронта;

визуальное превышение уличного фронта над внутриквартальной застройкой;

формирование уличного фронта на принципах сочетания неоднородной по стилистическим характеристикам застройки различной высоты;

типологическая однородность уличного фронта (доходная застройка второй половины XIX – начала XX века).

5.2.1.2. Изменение традиционных приемов в архитектурном решении лицевых корпусов, к которым в том числе относятся:

традиционная форма оконных проемов (в том числе прямоугольная, прямоугольная с полуциркульным, лучковым и трапециевидным завершением);

соотношение остекленных и глухих поверхностей лицевых фасадов в пределах 30 % поверхности фасадов, применение светопрозрачного стекла, исключая зеркальный эффект со стороны лицевого фасада;

скатные крыши со стороны лицевого фасада (с углом наклона лицевого ската не менее 20 градусов и не более 45 градусов для вновь строящихся зданий с расположением линии конька не глубже 9 м от линии лицевого фасада), устройство аттиков и балюстрад над карнизами зданий;

устройство мансард на принципах стилистического соответствия конфигурации крыши, расположения и формы проемов архитектурному решению лицевого фасада данного объекта средовой застройки;

традиционные для архитектуры Санкт-Петербурга второй половины XIX века цветовые сочетания в отделке фасадов, оконных, дверных заполнений.

5.2.1.3. Использование в отделке лицевых фасадов и при устройстве кровли современных материалов, за исключением аналогичных по визуальному восприятию традиционным для данного исторически сложившегося квартала (лицевой кирпич, штукатурка, керамика, природный неполированный камень, материал кровли – металл).

5.2.1.4. Установка по уличному фронту непрозрачных конструкций ограждений, за исключением случаев восстановления исторических ограждений.

5.2.2. Градостроительная, хозяйственная и иная деятельность, в том числе в случае объединения двух и более земельных участков, может осуществляться при условии сохранения характерного для данного участка исторической (историко-градостроительной) среды модуля лицевых фасадов жилых зданий, определяемого историческим межеванием, указанным в приложении 1 к Режимам.

5.3. Специальные требования режима в границах ОЗРЗ-1(07), ОЗРЗ-1(31), ОЗРЗ-1(32), ОЗРЗ-1(34), ОЗРЗ-1(36): базисные кварталы 1006, 1027А, 1028, 1029, 1029А, 1036, 1083-1086, 1111А, 1112А, 1114А, 1115, 1116А, 1119А, 1121, 1122, 1170, 1171, 1203-1207, 1209, 1209А, 1210, 1483-1488, 1490, 1496-1501, 1512, 1514, 1515Б, 1515В, 1521, 1627, 1688, 1689, 3043, 3117, 3125, 3168, 3170, 3174, 3207А, 4019, 4142Б, 4142В, 4142Г, 4144А, 4146, 4146Д, 4148, 4148Б, 5001, 5101Б, 5102, 5103

5.3.1. При осуществлении градостроительной, хозяйственной и иной деятельности запрещается:

5.3.1.1. Изменение устойчивых характеристик историко-градостроительной среды, к которым в том числе относятся:

тип организации уличного фронта: лицевыми фасадами, ориентированными фронтально к линии застройки;

сочетание в пределах уличного фронта разнородной по высотным характеристикам застройки XIX–XX века;

сохранившиеся фрагменты аллеиных посадок вдоль улиц.

5.3.1.2. Изменение традиционных приемов в архитектурном решении лицевых корпусов, к которым в том числе относятся:

традиционная форма оконных проемов (в том числе прямоугольная, прямоугольная с полуциркульным, лучковым и трапециевидным завершением);

скатные крыши со стороны лицевого фасада (с углом наклона лицевого ската не менее 20 градусов и не более 45 градусов);

традиционные для архитектуры Санкт-Петербурга второй половины XIX – начала XX в. цветовые сочетания в отделке фасадов, оконных, дверных заполнений, включая соблюдение принципа выделения элементов архитектурного декора при окраске фасада в два цвета.

5.3.1.3. Осуществление строительства, реконструкции объектов капитального строительства, благоустройства территории, иной хозяйственной деятельности в базисном квартале 3204 допускается при условии использования земельных участков с видом разрешенного использования «религиозное использование» (код 3.7).

5.3.2. Градостроительная, хозяйственная и иная деятельность, в том числе в случае объединения двух и более земельных участков, может осуществляться при условии

сохранения характерного для данного участка исторической (историко-градостроительной) среды модуля лицевых фасадов жилых зданий, определяемого историческим межеванием, указанным в приложении 1 к Режимам.

5.4. Специальные требования режима в границах ОЗРЗ-1(31), ОЗРЗ-1(32): базисные кварталы 1056В, 1056Г, 1056К, 1057-1059, 1060В, 1140, 1141, 1143, 1144

5.4.1. При осуществлении градостроительной, хозяйственной и иной деятельности запрещается:

5.4.1.1. Изменение устойчивых характеристик историко-градостроительной среды, к которым в том числе относятся:

исторически сложившиеся линии застройки кварталов;
тип организации уличного фронта – лицевыми фасадами, ориентированными фронтально к линии застройки;

тип застройки – брандмауэрная периметральная;
силуэт застройки уличного фронта с преобладанием горизонтальных линий, активная роль вертикальных акцентов;

сформировавшаяся композиция застройки набережной реки Фонтанки с включением зданий различных стилистических характеристик, традиционных для архитектуры Санкт-Петербурга середины XIX – начала XX века;

сложившаяся типология застройки: доходная и жилая застройка второй половины XIX – начала XX века, общественные здания;

исторические пропорциональные соотношения модуля лицевых фасадов общественных и жилых зданий;

визуальное превышение уличного фронта над внутриквартальной застройкой;
сочетание в пределах уличного фронта зданий и сооружений с различными высотными параметрами.

5.4.1.2. Изменение традиционных приемов в архитектурном решении лицевых корпусов, к которым в том числе относятся:

традиционная форма оконных проемов (в том числе прямоугольная, прямоугольная с полуциркульным, лучковым завершением);

соотношение остекленных и глухих поверхностей лицевых фасадов в пределах 30 % поверхности фасадов, применение светопрозрачного стекла, исключая зеркальный эффект со стороны лицевого фасада;

скатные крыши со стороны лицевого фасада (с углом наклона лицевого ската не менее 20 градусов и не более 45 градусов для вновь строящихся зданий с расположением линии конька не глубже 9 м от линии лицевого фасада), устройство аттиков и балюстрад над карнизами зданий;

мансарды в отдельных зданиях, устроенные на принципах стилистического соответствия конфигурации крыши, расположения и формы проемов архитектурному решению лицевого фасада данного объекта средней застройки;

традиционные для архитектуры Санкт-Петербурга второй половины XIX века цветовые сочетания в отделке фасадов, оконных, дверных заполнений, включая соблюдение принципа выделения элементов архитектурного декора при окраске фасада в два цвета.

5.4.1.3. Использование в отделке лицевых фасадов и при устройстве кровли современных материалов, за исключением традиционных для данного исторически сложившегося квартала (лицевой кирпич, штукатурка, природный неполированный камень, материал кровли – металл).

5.4.1.4. Установка по уличному фронту непрозрачных конструкций ограждений, за исключением случаев восстановления исторических ограждений.

5.4.2. Градостроительная, хозяйственная и иная деятельность, в том числе в случае объединения двух и более земельных участков, может осуществляться при условии

сохранения характерного для данного участка исторической (историко-градостроительной) среды модуля лицевых фасадов жилых зданий, определяемого историческим межеванием, указанным в приложении 1 к Режимам.

5.5. Специальные требования режима в границах ОЗРЗ-1(31): базисные кварталы 1043, 1044, 1130, 1219, 1220, 1224

5.5.1. При осуществлении градостроительной, хозяйственной и иной деятельности запрещается:

5.5.1.1. Изменение устойчивых характеристик историко-градостроительной среды, к которым в том числе относятся:

тип организации уличного фронта – лицевыми фасадами, ориентированными фронтально к линии застройки;

тип застройки – брандмауэрная периметральная;

формирование силуэта застройки уличного фронта на принципах доминирования горизонтальных линий при активной роли вертикальных акцентов;

формирование уличного фронта зданиями с различными высотными параметрами и стилистическими характеристиками лицевых фасадов, традиционными для архитектуры Санкт-Петербурга середины XIX – начала XX века;

исторические пропорциональные соотношения модуля лицевых фасадов общественных и жилых зданий;

визуальное превышение уличного фронта над внутриквартальной застройкой;

активная роль разомкнутых участков уличного фронта и озелененных пространств, в том числе аллейных посадок в композиции улиц.

5.5.1.2. Изменение традиционных приемов в архитектурном решении лицевых корпусов, к которым в том числе относятся:

традиционная форма оконных проемов (в том числе прямоугольная, прямоугольная с полуциркульным, лучковым завершением);

соотношение остекленных и глухих поверхностей лицевых фасадов в пределах 30 % поверхности фасадов, применение светопрозрачного стекла, исключающего зеркальный эффект со стороны лицевого фасада;

скатные крыши со стороны лицевого фасада (с углом наклона лицевого ската не менее 20 градусов и не более 45 градусов для вновь строящихся зданий с расположением линии конька не глубже 9 м от линии лицевого фасада), устройство аттиков и балюстрад над карнизами зданий;

мансарды в отдельных зданиях, устроенные на принципах стилистического соответствия конфигурации крыши, расположения и формы проемов архитектурному решению лицевого фасада данного объекта средовой застройки;

традиционные для архитектуры Санкт-Петербурга второй половины XIX века цветовые сочетания в отделке фасадов, оконных, дверных заполнений, включая соблюдение принципа выделения элементов архитектурного декора при окраске фасада в два цвета.

5.5.1.3. Использование в отделке лицевых фасадов и при устройстве кровли современных материалов, за исключением традиционных для данного исторически сложившегося квартала (лицевой кирпич, штукатурка, природный неполированный камень, материал кровли – металл).

5.5.1.4. Установка по уличному фронту непрозрачных конструкций ограждений, за исключением случаев восстановления исторических ограждений.

5.5.2. Градостроительная, хозяйственная и иная деятельность, в том числе в случае объединения двух и более земельных участков, может осуществляться при условии сохранения характерного для данного участка исторической (историко-градостроительной) среды модуля лицевых фасадов жилых зданий, определяемого историческим межеванием, указанным в приложении 1 к Режимам.

5.6. Специальные требования режима в границах ОЗРЗ-1(31), ОЗРЗ-1(32): базисные кварталы 1045-1054, 1131-1136, 1221-1223, 1620-1624, 1624А, 1624Б, 1625, 1626, 1691-1694

5.6.1. При осуществлении градостроительной, хозяйственной и иной деятельности запрещается:

5.6.1.1. Изменение устойчивых характеристик историко-градостроительной среды, к которым в том числе относятся:

тип организации уличного фронта – лицевыми фасадами, ориентированными фронтально к линии застройки;

тип застройки – брандмауэрная периметральная с разрывами (въезды на внутриквартальную территорию, озелененные пространства);

силуэт застройки уличного фронта с преобладанием горизонтальных линий, незначительное количество вертикальных акцентов;

формирование уличного фронта зданиями с различными высотными параметрами; однородность стилистических характеристик лицевых фасадов объектов средовой застройки середины XIX – начала XX века;

визуальное превышение уличного фронта над внутриквартальной застройкой; активная роль озелененных пространств, в том числе скверов, аллеиных посадок, в композиции улиц.

5.6.1.2. Изменение традиционных приемов в архитектурном решении лицевых корпусов, к которым в том числе относятся:

традиционная форма оконных проемов (в том числе прямоугольная, прямоугольная с полуциркульным, лучковым завершением);

соотношение остекленных и глухих поверхностей лицевых фасадов в пределах 30 % поверхности фасадов, применение светопрозрачного стекла, исключая зеркальный эффект со стороны лицевого фасада;

скатные крыши со стороны лицевого фасада (с углом наклона лицевого ската не менее 20 градусов и не более 45 градусов для вновь строящихся зданий с расположением линии конька не глубже 9 м от линии лицевого фасада), устройство аттиков и балюстрад над карнизами зданий;

мансарды, устроенные на принципах стилистического соответствия конфигурации крыши, расположения и формы проемов архитектурному решению лицевого фасада данного объекта средовой застройки;

традиционные для архитектуры Санкт-Петербурга второй половины XIX века цветовые сочетания в отделке фасадов, оконных, дверных заполнений, включая соблюдение принципа выделения элементов архитектурного декора при окраске фасада в два цвета.

5.6.1.3. Использование в отделке лицевых фасадов и при устройстве кровли современных материалов, за исключением традиционных для данного исторически сложившегося квартала (лицевой кирпич, штукатурка, природный неполированный камень, материал кровли – металл).

5.6.1.4. Установка по уличному фронту непрозрачных конструкций ограждений, за исключением случаев восстановления исторических ограждений.

5.6.2. Градостроительная, хозяйственная и иная деятельность, в том числе в случае объединения двух и более земельных участков, может осуществляться при условии сохранения характерного для данного участка исторической (историко-градостроительной) среды модуля лицевых фасадов жилых зданий, определяемого историческим межеванием, указанным в приложении 1 к Режимам.

5.7. Специальные требования режима в границах ОЗРЗ-1(31): базисные кварталы 1039-1042, 1123-1129, 1211-1218, 1278-1282

5.7.1. При осуществлении градостроительной, хозяйственной и иной деятельности запрещается:

5.7.1.1. Изменение устойчивых характеристик историко-градостроительной среды, к которым в том числе относятся:

- исторически сложившиеся линии застройки кварталов;
- тип организации уличного фронта – лицевыми фасадами, ориентированными фронтально к линии застройки;
- тип застройки – брандмауэрная периметральная с минимальным количеством разрывов;
- тип организации дворовых пространств – замкнутые, соединенные с улицами проездными арками;
- силуэт застройки уличного фронта с преобладанием горизонтальных линий, активная роль высотных акцентов;
- визуальное превышение уличного фронта над внутриквартальной застройкой;
- сочетание в пределах уличного фронта однородной по стилистическим характеристикам застройки различной высоты;
- активная роль элементов исторического озеленения, в том числе сохранившихся аллеиных посадок, насаждений, оформляющих разрывы уличного фронта, в формировании композиции улиц.

5.7.1.2. Изменение традиционных приемов в архитектурном решении лицевых корпусов, к которым в том числе относятся:

- традиционная форма оконных проемов (в том числе прямоугольная, прямоугольная с полуциркульным, лучковым завершением);
- соотношение остекленных и глухих поверхностей лицевых фасадов в пределах 30% поверхности фасадов, применение светопрозрачного стекла, исключая зеркальный эффект со стороны лицевого фасада;
- скатные крыши со стороны лицевого фасада (с углом наклона лицевого ската не менее 20 градусов и не более 45 градусов для вновь строящихся зданий с расположением линии конька не глубже 9 м от линии лицевого фасада), устройство аттиков и балюстрад над карнизами зданий;
- мансарды в отдельных зданиях, устроенные на принципах стилистического соответствия конфигурации крыши, расположения и формы проемов архитектурному решению лицевого фасада данного объекта средовой застройки;
- традиционные для архитектуры Санкт-Петербурга второй половины XIX – начала XX века цветовые сочетания в отделке фасадов, оконных, дверных заполнений, включая соблюдение принципа выделения элементов архитектурного декора при окраске фасада в два цвета.

5.7.1.3. Использование в отделке лицевых фасадов и при устройстве кровли современных материалов, за исключением аналогичных по визуальному восприятию традиционным для данного исторически сложившегося квартала (лицевой кирпич, штукатурка, природный неполированный камень, материал кровли - металл).

5.7.1.4. Установка по уличному фронту непрозрачных конструкций ограждений, за исключением случаев восстановления исторических ограждений.

5.7.2. Градостроительная, хозяйственная и иная деятельность, в том числе в случае объединения двух и более земельных участков, может осуществляться при условии сохранения характерного для данного участка исторической (историко-градостроительной) среды модуля лицевых фасадов жилых зданий, определяемого историческим межеванием, указанным в приложении 1 к Режимам.

5.8. Специальные требования режима в границах ОЗРЗ-1(31): базисные кварталы 1038, 1422-1428, 1459-1463, 1466-1470, 1474-1476, 1478-1482, 1492-1495

5.8.1. При осуществлении градостроительной, хозяйственной и иной деятельности запрещается:

5.8.1.1. Изменение устойчивых характеристик историко-градостроительной среды, к которым в том числе относятся:

- исторически сложившиеся линии застройки кварталов;
- тип организации уличного фронта – лицевыми фасадами, ориентированными фронтально к линии застройки;
- тип застройки – брандмауэрная периметральная с разрывами (въезды на внутриквартальную территорию, озелененные пространства);
- тип организации дворовых пространств – замкнутые, соединенные с улицами проезды арками;
- силуэт застройки уличного фронта с преобладанием горизонтальных линий, активная роль высотных акцентов;
- превышение уличного фронта над внутриквартальной застройкой;
- сочетание в пределах уличного фронта однородной по стилистическим и высотным характеристикам застройки второй половины XIX века;
- активная роль элементов исторического озеленения, в том числе сохранившихся аллеи посадок, массивов насаждений, в формировании композиции улиц.

5.8.1.2. Изменение традиционных приемов в архитектурном решении лицевых корпусов, к которым в том числе относятся:

- традиционная форма оконных проемов (в том числе прямоугольная, прямоугольная с полуциркульным, лучковым завершением);
- соотношение остекленных и глухих поверхностей лицевых фасадов в пределах 30 % поверхности фасадов, применение светопрозрачного стекла, исключая зеркальный эффект со стороны лицевого фасада;
- скатные крыши со стороны лицевого фасада (с углом наклона лицевого ската не менее 20 градусов и не более 45 градусов для вновь строящихся зданий с расположением линии конька не глубже 9 м от линии лицевого фасада), устройство аттиков и балюстрад над карнизами зданий;
- мансарды в отдельных зданиях, устроенные на принципах стилистического соответствия конфигурации крыши, расположения и формы проемов архитектурному решению лицевого фасада данного объекта средней застройки;
- традиционные для архитектуры Санкт-Петербурга второй половины XIX – начала XX века, цветовые сочетания в отделке фасадов, оконных, дверных заполнений, включая соблюдение принципа выделения элементов архитектурного декора при окраске фасада в два цвета.

5.8.1.3. Использование в отделке лицевых фасадов и при устройстве кровли современных материалов, за исключением традиционных для данного исторически сложившегося квартала (лицевой кирпич, штукатурка, природный неполированный камень, материал кровли – металл).

5.8.1.4. Установка по уличному фронту непрозрачных конструкций ограждений, за исключением случаев восстановления исторических ограждений.

5.8.2. Градостроительная, хозяйственная и иная деятельность, в том числе в случае объединения двух и более земельных участков, может осуществляться при условии сохранения характерного для данного участка исторической (историко-градостроительной) среды модуля лицевых фасадов жилых зданий, определяемого историческим межеванием, указанным в приложении 1 к Режимам.

5.9. Специальные требования режима в границах ОЗРЗ-1(32): базисные кварталы 1630-1638, 1640-1643, 1645-1651, 1666-1687, 1710-1714

5.9.1. При осуществлении градостроительной, хозяйственной и иной деятельности запрещается:

5.9.1.1. Изменение устойчивых характеристик историко-градостроительной среды, к которым в том числе относятся:

тип организации уличного фронта: лицевыми фасадами, ориентированными фронтально к линии застройки;

тип застройки: брандмауэрная с разрывами (въезды на внутриквартальную территорию, озелененные пространства);

аллейные посадки вдоль улиц;

преобладание горизонтальных линий в силуэте уличного фронта;

активная роль высотных акцентов.

5.9.1.2. Изменение традиционных приемов в архитектурном решении лицевых корпусов, к которым в том числе относятся:

традиционная форма оконных проемов (в том числе прямоугольная, прямоугольная с полуциркульным, лучковым и трапециевидным завершением);

соотношение остекленных и глухих поверхностей лицевых фасадов в пределах 30 % поверхности фасадов, применение светопрозрачного стекла, исключая зеркальный эффект со стороны лицевого фасада;

скатные крыши со стороны лицевого фасада (с углом наклона лицевого ската не менее 20 градусов и не более 45 градусов для вновь строящихся зданий с расположением линии конька не глубже 9 м от линии лицевого фасада), устройство аттиков и балюстрад над карнизами зданий;

мансарды в отдельных зданиях, устроенные на принципах соответствия стилистических характеристик конфигурации крыши, расположения и формы проемов архитектурному решению лицевого фасада данного объекта средовой застройки;

традиционные для архитектуры Санкт-Петербурга XIX – начала XX в. цветовые сочетания в отделке фасадов, оконных, дверных заполнений, включая соблюдение принципа выделения элементов архитектурного декора при окраске фасада в два цвета.

5.9.1.3. Использование в отделке лицевых фасадов и при устройстве кровли современных материалов, за исключением традиционных для данного исторически сложившегося квартала (лицевой кирпич, штукатурка, природный неполированный камень, материал кровли – металл).

5.9.1.4. Установка по уличному фронту непрозрачных конструкций ограждений, за исключением случаев восстановления исторических ограждений.

5.9.2. Градостроительная, хозяйственная и иная деятельность, в том числе в случае объединения двух и более земельных участков, может осуществляться при условии сохранения характерного для данного участка исторической (историко-градостроительной) среды модуля лицевых фасадов жилых зданий, определяемого историческим межеванием, указанным в приложении 1 к Режимам.

5.10. Специальные требования режима в границах ОЗРЗ-1(32): базисные кварталы 1061, 1061А, 1062, 1610-1614, 1616, 1616А, 1616Б, 1617, 1618

5.10.1. При осуществлении градостроительной, хозяйственной и иной деятельности запрещается:

5.10.1.1. Изменение устойчивых характеристик историко-градостроительной среды, к которым в том числе относятся:

тип организации уличного фронта: лицевыми фасадами, ориентированными фронтально к линии застройки;

тип застройки: брандмауэрная с разрывами (въезды на внутриквартальную территорию, озелененные пространства);

активная роль разомкнутых участков уличного фронта и озелененных пространств в композиции улиц;

преобладание горизонтальных линий в силуэте уличного фронта;
 незначительная роль высотных акцентов.

5.10.1.2. Изменение традиционных приемов в архитектурном решении лицевых корпусов, к которым в том числе относятся:

традиционная форма оконных проемов (в том числе прямоугольная, прямоугольная с полуциркульным, лучковым и трапециевидным завершением);

соотношение остекленных и глухих поверхностей лицевых фасадов в пределах 30 % поверхности фасадов, применение светопрозрачного стекла, исключая зеркальный эффект со стороны лицевого фасада;

скатные крыши со стороны лицевого фасада (с углом наклона лицевого ската не менее 20 градусов и не более 45 градусов для вновь строящихся зданий с расположением линии конька не глубже 9 м от линии лицевого фасада), устройство аттиков и балюстрад над карнизами зданий;

мансарды в отдельных зданиях, устроенные на принципах соответствия стилистических характеристик конфигурации крыши, расположения и формы проемов архитектурному решению лицевого фасада данного объекта средовой застройки;

традиционные для архитектуры Санкт-Петербурга XIX – начала XX в. цветовые сочетания в отделке фасадов, оконных, дверных заполнений, включая соблюдение принципа выделения элементов архитектурного декора при окраске фасада в два цвета.

5.10.1.3. Использование в отделке лицевых фасадов и при устройстве кровли современных материалов, за исключением традиционных для данного исторически сложившегося квартала (лицевой кирпич, штукатурка, природный неполированный камень, материал кровли – металл).

5.10.1.4. Установка по уличному фронту непрозрачных конструкций ограждений, за исключением случаев восстановления исторических ограждений.

5.10.2. Градостроительная, хозяйственная и иная деятельность, в том числе в случае объединения двух и более земельных участков, может осуществляться при условии сохранения характерного для данного участка исторической (историко-градостроительной) среды модуля лицевых фасадов жилых зданий, определяемого историческим межеванием, указанным в приложении 1 к Режимам.

5.11. Специальные требования режима в границах ОЗРЗ-1(32): базисные кварталы 1063, 1064, 1066

5.11.1. При осуществлении градостроительной, хозяйственной и иной деятельности запрещается:

5.11.1.1. Изменение устойчивых характеристик историко-градостроительной среды, к которым в том числе относятся:

тип организации уличного фронта: лицевыми фасадами, ориентированными фронтально к линии застройки;

тип застройки: брандмауэрная периметральная (въезды (входы) во внутренние двory через проездные арки или сквозные парадные);

непрерывный фронт застройки;

незначительная роль высотных акцентов;

преобладание горизонтальных линий в силуэте уличного фронта

5.11.1.2. Изменение традиционных приемов в архитектурном решении лицевых корпусов, к которым в том числе относятся:

традиционная форма оконных проемов (в том числе прямоугольная, прямоугольная с полуциркульным, лучковым и трапециевидным завершением);

соотношение остекленных и глухих поверхностей лицевых фасадов в пределах 30 % поверхности фасадов, применение светопрозрачного стекла, исключая зеркальный эффект со стороны лицевого фасада;

скатные или вальмовые крыши со стороны лицевого фасада (с углом наклона лицевого ската не менее 20 градусов и не более 45 градусов для вновь строящихся зданий с расположением линии конька не глубже 9 м от линии лицевого фасада), устройство аттиков и балюстрад над карнизами зданий;

устройство мансард на принципах соответствия стилистических характеристик конфигурации крыши, расположения и формы проемов архитектурному решению лицевого фасада данного объекта средовой застройки;

традиционные для архитектуры Санкт-Петербурга второй половины XIX – начала XX в. цветовые сочетания в отделке фасадов, оконных, дверных заполнений.

5.11.1.3. Использование в отделке лицевых фасадов и при устройстве кровли современных материалов, за исключением традиционных для данного исторически сложившегося квартала (лицевой кирпич, штукатурка, природный неполированный камень, материал кровли – металл).

5.11.1.4. Установка по уличному фронту непрозрачных конструкций ограждений, за исключением случаев восстановления исторических ограждений.

5.11.2. Градостроительная, хозяйственная и иная деятельность, в том числе в случае объединения двух и более земельных участков, может осуществляться при условии сохранения характерного для данного участка исторической (историко-градостроительной) среды модуля лицевых фасадов жилых зданий, определяемого историческим межеванием, указанным в приложении 1 к Режимам.

5.12. Специальные требования режима в границах ОЗРЗ-1(32): базисные кварталы 1067-1075, 1075А, 1075Б, 1076-1079, 1155-1157, 1157А, 1158-1161, 1161А, 1162, 1162А, 1163-1169, 1245-1248

5.12.1. При осуществлении градостроительной, хозяйственной и иной деятельности запрещается:

5.12.1.1. Изменение устойчивых характеристик историко-градостроительной среды, к которым в том числе относятся:

исторически сложившиеся линии застройки кварталов;

тип организации уличного фронта – лицевыми фасадами, ориентированными фронтально к линии застройки;

тип застройки – брандмауэрная периметральная с разрывами (въезды на внутриквартальную территорию, озелененные пространства);

преобладание горизонтальных линий в силуэте уличного фронта;

активная роль исторических доминант (церквей) в композиции открытых городских пространств, фоновое (подчиненное) значение застройки прилегающих кварталов в системе визуального восприятия архитектурных доминант;

упрощенный характер архитектурного решения дворовых фасадов, озелененные дворы;

характер озеленения открытых пространств, в том числе аллеи посадки;

сочетание в пределах уличного фронта застройки с разными высотными параметрами;

визуальное превышение уличного фронта над внутриквартальной застройкой;

стилистическая неоднородность зданий и сооружений уличных фронтов.

5.12.1.2. Изменение традиционных приемов в архитектурном решении лицевых корпусов, к которым в том числе относятся:

традиционная форма оконных проемов (в том числе прямоугольная, прямоугольная с полуциркульным, лучковым завершением);

соотношение остекленных и глухих поверхностей лицевых фасадов в пределах 30 % поверхности фасадов, применение светопрозрачного стекла, исключая зеркальный эффект со стороны лицевого фасада;

скатные крыши со стороны лицевого фасада (с углом наклона лицевого ската не менее 20 градусов и не более 45 градусов для вновь строящихся зданий с расположением линии конька не глубже 9 м от линии лицевого фасада), устройство аттиков и балюстрад над карнизами зданий;

традиционные для архитектуры Санкт-Петербурга второй половины XIX – начала XX веков, цветовые сочетания в отделке фасадов, оконных, дверных заполнений, включая соблюдение принципа выделения элементов архитектурного декора при окраске фасада в два цвета.

5.12.1.3. Использование в отделке лицевых фасадов и при устройстве кровли современных материалов, за исключением традиционных для данного исторически сложившегося квартала (лицевой кирпич, штукатурка, природный неполированный камень, материал кровли – металл).

5.12.1.4. Установка по уличному фронту непрозрачных конструкций ограждений, за исключением случаев восстановления исторических ограждений.

5.12.2. Градостроительная, хозяйственная и иная деятельность, в том числе в случае объединения двух и более земельных участков, может осуществляться при условии сохранения характерного для данного участка исторической (историко-градостроительной) среды модуля лицевых фасадов жилых зданий, определяемого историческим межеванием, указанным в приложении 1 к Режимам.

5.13. Специальные требования режима в границах ОЗРЗ-1: территории смежного уличного фронта, указанные в приложении 1 к Режимам, в пределах базисных кварталов 4142Г, 4144А

5.13.1. Требования к сохранению внешнего облика исторических зданий, предусмотренные разделом 3 части 3 Режимов, распространяются также на здания, строения, сооружения, не являющиеся объектами (выявленными объектами) культурного наследия и построенные до 1957 года включительно (год постройки определяется в соответствии с учетно-технической документацией об объектах государственного технического учета и технической инвентаризации).

5.13.2. Запрещается строительство объектов капитального строительства, за исключением применения специальных мер, направленных на сохранение и восстановление (регенерацию) историко-градостроительной и(или) природной среды объекта культурного наследия посредством восстановления объектов средовой застройки, после получения положительного заключения государственного органа охраны объектов культурного наследия.

5.14. Специальные требования режима в границах ОЗРЗ-1: территории смежного уличного фронта, указанные в приложении 1 к Режимам, в пределах базисных кварталов 1027А, 1028, 1053, 1054, 1057, 1058, 1059, 1060, 1060В, 1061, 1062, 1063, 1064, 1065А, 1066, 1068, 1111А, 1114А, 1115, 1116А, 1121, 1122, 1136, 1155, 1156, 1203, 1204, 1205, 1209, 1210, 1211, 1219, 1220, 1224, 1245, 1246, 1247, 1248, 1278, 1279, 1280, 1282, 1624, 1625, 3003, 3011, 3017, 3019, 3020, 3021, 3023, 3024, 3033, 3034, 3035, 3036, 3037А, 3038, 3039, 3042, 3043, 3045, 3047, 3063, 3066, , 5101А, 5102, 5103, 5134А

Запрещается строительство объектов капитального строительства, за исключением применения специальных мер, направленных на сохранение и восстановление (регенерацию) историко-градостроительной и(или) природной среды объекта культурного наследия посредством восстановления объектов средовой застройки, после получения положительного заключения государственного органа охраны объектов культурного наследия.

Раздел 6. Общие требования к градостроительным регламентам в границах ОЗРЗ-1

6.1. Виды разрешенного использования земельных участков и объектов капитального строительства устанавливаются с учетом необходимости обеспечения соблюдения требований, установленных Режимы.

6.2. Минимальные отступы зданий, строений и сооружений от границ земельных участков не устанавливаются в отношении зданий, строений, сооружений, формирующих уличных фронт, а также при реконструкции объектов средовой застройки.

6.3. Максимальные выступы за красную линию частей зданий, строений:

1,5 м для устройства крылец и приямков;

2,5 м для устройства эркером с отметки не менее 4 м от отметки поверхности земли (суммарная ширина эркером не должна превышать 30% протяженности фасада).

6.4. Максимальная высота зданий, строений, сооружений на территории земельных участков – в соответствии со схемой, указанной в приложении 2 к Режимам. Для случаев восстановления объектов средовой застройки – не превышающая высоты утраченного объекта средовой застройки.

6.5. Максимальный класс опасности (по санитарной классификации) объектов капитального строительства, размещаемых на территории земельных участков, – IV (за исключением случаев реконструкции объектов, имеющих больший класс опасности (по санитарной классификации)).

6.6. Минимальная доля озелененной территории земельных участков не устанавливается при реконструкции объектов средовой застройки.

6.7. Минимальное количество машиномест для хранения индивидуального автотранспорта на территории земельных участков не устанавливается при реконструкции объектов средовой застройки.

6.8. Требования к минимальной, максимальной площади зданий в отношении реконструкции и восстановления объектов средовой застройки не устанавливаются.

Раздел 7. Специальные требования к градостроительным регламентам в границах единой зоны регулирования застройки и хозяйственной деятельности 1 (ОЗРЗ-1)

7.1. Специальные требования к градостроительным регламентам в границах ОЗРЗ-1(06)

7.1.1. Ограничения по высоте зданий, строений, сооружений на территории земельного участка по адресу: 1-я линия В.О., д. 58 – не более 22 м до конька крыши (плоской крыши), не более 23 м до наивысшей точки (с учетом акцента).

7.1.2. Максимальная площадь временных (некапитальных) строений, сооружений на земельном участке с кадастровым номером 78:06:0002026:1070 – 50 кв. м.

7.2. Специальные требования к градостроительным регламентам в границах ОЗРЗ-1(07)

Ограничения по высоте зданий, строений, сооружений на территории земельного участка с кадастровым номером 78:07:0003011:3 при условии использования земельного участка с видом разрешенного использования «религиозное использование» (код 3.7) – не более 10 м до карниза, не более 13 м до конька крыши.

Раздел 8. Общие требования режима использования земель в границах единой зоны регулирования застройки и хозяйственной деятельности 2 (ОЗРЗ-2)

8.1. На территории ОЗРЗ-2 устанавливаются следующие запреты:

8.1.1. Запрещается снос (демонтаж) объектов средовой застройки.

8.1.2. Запрет, указанный в пункте 8.1.1 настоящего раздела, не распространяется на следующие случаи разборки, демонтажа отдельных строительных конструкций (частей объекта капитального строительства):

разборка, демонтаж отдельных строительных конструкций, аварийное состояние которых установлено в соответствии с требованиями действующих документов по стандартизации (в том числе межгосударственных стандартов);

разборка, демонтаж отдельных строительных конструкций в случае отсутствия технической возможности их сохранения при осуществлении разборки, демонтажа строительных конструкций, аварийное состояние которых установлено в соответствии с требованиями действующих документов по стандартизации (в том числе межгосударственных стандартов);

разборка, демонтаж отдельных строительных конструкций в ходе капитального ремонта, реконструкции объекта средней застройки, влекущих изменение его внешнего облика, допускаемое Режимом.

Правообладатель земельного участка, на котором располагался объект средней застройки, формирующий уличный фронт, обязан осуществить его восстановление в части внешнего облика, воспринимаемого с открытых городских пространств, в случае полной или частичной утраты объекта средней застройки, в том числе в результате разборки отдельных строительных конструкций, аварийное состояние которых было установлено в соответствии с требованиями действующих документов по стандартизации (в том числе межгосударственных стандартов).

Восстановление объекта средней застройки осуществляется после получения положительного заключения государственного органа охраны объектов культурного наследия.

8.1.3. Запрещается изменение внешнего облика объектов средней застройки, а также восстановленных объектов средней застройки, за исключением случаев, предусмотренных в настоящем пункте.

В отношении объектов средней застройки, а также восстановленных объектов средней застройки может выполняться:

а) увеличение высоты зданий, формирующих внутриквартальную застройку;

б) устройство мансард с повышением отметки конька не более чем на 1 м:

на зданиях, формирующих уличный фронт, при условии сохранения конфигурации лицевого ската крыши, размеров и конфигурации исторических проемов, расположенных на лицевом скате крыши, а также исторических проемов, визуально воспринимаемых с открытых городских пространств;

на зданиях, формирующих внутриквартальную застройку и воспринимаемых с открытых городских пространств, в том числе с частичным изменением конфигурации крыши при условии сохранения размеров и конфигурации исторических проемов, визуально воспринимаемых с открытых городских пространств;

в) устройство мансард на зданиях, визуально не воспринимаемых с открытых городских пространств;

г) перекрытие дворовых пространств, не превышающее существующую высотную отметку крыши лицевого корпуса, расположенного непосредственно перед соответствующим дворовым пространством (в случае, если перекрытие дворовых пространств осуществляется путем устройства скатной конструкции, ее предельная высота не должна превышать существующую отметку конька крыши соответствующего лицевого корпуса более чем на 2 м);

д) локальное изменение архитектурного решения лицевых фасадов после получения положительного заключения государственного органа охраны объектов культурного наследия;

е) изменение дворовых фасадов при условии сохранения их архитектурного решения;

ж) восстановление утраченных элементов исторического архитектурного решения после получения положительного заключения государственного органа охраны объектов культурного наследия;

з) применение пункта подпункта б настоящего пункта допускается в отношении объектов средней застройки, а также восстановленных объектов средней застройки, в том числе формирующих внутриквартальную застройку, для которых ранее данный подпункт не применялся.

8.1.4. Запрещается размещение на лицевых фасадах инженерного оборудования зданий, а на лицевых фасадах объектов средней застройки и восстановленных объектов средней застройки – также антенн и банкоматов.

8.2. На территории ОЗРЗ-2 устанавливаются следующие ограничения:

8.2.1. Строительство, реконструкция зданий, строений, сооружений могут осуществляться при условии обеспечения сохранности примыкающих объектов культурного наследия, выявленных объектов культурного наследия, объектов средней застройки.

8.2.2. Изменение планировочной структуры и модуля кварталов может осуществляться лишь частично (путем разделения кварталов, организации проездов и пешеходных проходов при сохранении ценных элементов планировочной и ландшафтно-композиционной структуры, указанных в приложении 1 к Режимам).

8.2.3. Строительство, реконструкция зданий, строений и сооружений, а также капитальный ремонт объектов средней застройки, допускаемые Режимом, осуществляются после получения положительного заключения государственного органа охраны объектов культурного наследия.

8.2.4. Ремонт лицевых фасадов объектов средней застройки должен предусматривать устранение диссонирующих элементов фасада.

8.2.5. Параметры временных (некапитальных) строений, сооружений, размещаемых на открытых городских пространствах на расстоянии менее 30 метров от объектов (выявленных объектов) культурного наследия (за исключением подземных временных строений, сооружений, не имеющих элементов, расположенных над поверхностью земли), не должны превышать следующих значений:

площадь – 40 кв. м для летних кафе и 6 кв. м для иных объектов;

высота – 3,5 м.

Ограничения, установленные в настоящем пункте, не распространяются на случаи установки временных (некапитальных) строений, сооружений на срок проведения публичных мероприятий. В этих случаях установка временных (некапитальных) строений, сооружений осуществляется после получения положительного заключения государственного органа охраны объектов культурного наследия.

8.2.6. Параметры формата рекламного (информационного) поля отдельно стоящих рекламных и информационных конструкций, размещаемых на территории открытых городских пространств на расстоянии менее 30 метров от объектов (выявленных объектов) культурного наследия, не должны превышать следующих значений:

ширина – 3,6 м;

высота – 2,6 м.

8.2.7. Рекламные и информационные конструкции могут размещаться на фасадах объектов средней застройки и восстановленных объектов средней застройки при условии сохранения ценных элементов планировочной и ландшафтно-композиционной структуры, указанных в приложении 1 к Режимам, а также соблюдения требований, указанных в пункте 8.2.8 настоящего раздела.

8.2.8. Требования к рекламным и информационным конструкциям, размещаемым на фасадах объектов средней застройки и восстановленных объектов средней застройки:

а) суммарная площадь всех рекламных и информационных конструкций на фасаде должна составлять не более 10 кв. м;

б) информационное поле настенных и отнесенных вывесок, настенных указателей информационных конструкций должно выполняться из отдельных элементов (букв, обозначений, декоративных элементов и т.д.) без использования непрозрачной основы (фоновой подложки) для крепления отдельных элементов вывески и не должно нарушать архитектурного решения соответствующего здания, строения, сооружения;

в) выступ внешнего края консольной вывески и блочного консольного указателя от стены не должен превышать 1 м; габаритный размер блочного консольного указателя по высоте – не более 1,5 м; размещение блочных консольных указателей над другими блочными консольными указателями, над консольными вывесками, а также на расстоянии менее 5 м от них не допускается;

г) вывески в витринах не должны нарушать прозрачность остекления соответствующих витрин; не допускаются окраска и покрытие декоративными пленками всей поверхности остекления витрины, замена остекления световыми коробами, установка световых коробов и планшетов, содержащих сведения информационного характера, перед остеклением витрины со стороны улицы.

8.2.9. Строительство, реконструкция зданий, строений, сооружений, относящихся к внутриквартальной застройке, осуществляется в соответствии с требованиями, установленными Режимом, при соблюдении условия:

высота объектов внутриквартальной застройки должна обеспечивать отсутствие их визуального восприятия с открытых городских пространств, расположенных в границах ООЗ и ОЗ-1.

Раздел 9. Специальные требования режима использования земель в границах единой зоны регулирования застройки и хозяйственной деятельности 2 (ОЗРЗ-2)

9.1. Специальные требования режима в границах ОЗРЗ-2: набережные р. Невы

9.1.1. При осуществлении строительства, реконструкции объектов капитального строительства, благоустройства территории, иной хозяйственной деятельности запрещается изменение следующих исторических принципов формирования объемно-пространственной композиции застройки набережных:

а) преобладание горизонтальных линий в силуэте застройки,

б) чередование непрерывного фронта застройки с архитектурно-ландшафтными элементами и градостроительными ансамблями;

в) пропорциональность исторических масштабных соотношений между зданиями, строениями, сооружениями (их группами), открытыми и застроенными пространствами;

г) соподчиненность зданий, строений, сооружений различной стилистики общей объемно-пространственной композиции уличного фронта.

9.1.2. В границах базисного квартала 2102 может осуществляться регенерация характеристик исторической застройки путем создания объектов капитального строительства, высотные параметры и архитектурное решение которых будут соответствовать характеристикам аналогичной исторической застройки, ранее расположенной на соответствующей территории, но не более 40 м.

9.1.3. В границах базисного квартала 1455 допускается регенерация характеристик историко-градостроительной среды путем нового строительства с восстановлением исторического внешнего облика и габаритов церкви Бориса и Глеба и организации сквера на пересечении Синопской наб. и пр. Бакунина.

9.2. Специальные требования режима в границах ОЗРЗ-2: набережные р. М. Невки и р. Ср. Невки

При осуществлении строительства, реконструкции объектов капитального строительства, не являющихся объектами средовой застройки, благоустройства территории, иной хозяйственной деятельности запрещается изменение исторического

принципа формирования линии застройки, предусматривающего размещение застройки на расстоянии не менее 30 м от береговой линии и организацию зеленой зоны с аллеями посадками (для базисных кварталов 3221, 3222 – размещение застройки на расстоянии не менее 10 м от береговой линии с организацией зеленой зоны).

9.3. Специальные требования режима в границах ОЗРЗ-2: Крестовский о-в, Бычий о-в, Петровский о-в

9.3.1. Осуществление строительства, реконструкции объектов капитального строительства, благоустройства территории, иной хозяйственной деятельности допускается при условии сохранения следующих средовых характеристик:

сложившаяся система озеленения, в том числе средообразующие зеленые насаждения;

рассредоточенная застройка с преобладанием зеленых насаждений (не менее 50 % в квартале), за исключением земельного участка с кадастровым номером 78:07:0003288:1, на территорию которого настоящее требование не распространяется.

9.3.2. На участке западнее Футбольной аллеи допускается размещение отдельных сооружений (флажштоков, мачт освещения) с превышением высотных ограничений, установленных в соответствии со схемой, указанной в приложении 2 к Режимам, но не более 120 м до наивысшей точки.

9.4. Специальные требования режима в границах ОЗРЗ-2: территории смежного уличного фронта в пределах базисных кварталов 1004, 1028, 1030А, 1033А, 1035, 1117, 1117А, 1120, 1421, 1429, 1430, 1455А, 1458, 1471, 1472, 1513, 1519, 1519А, 1519Б, 1521, 1522, 1524, 1525, 1609, 1610А, 1652, 1653, 1654, 1655, 1656, 1656А, 1657, 1658, 1665, 1690, 1695, 1696, 1698, 1699, 1700, 1707, 1708, 1715, 1715А, 1717, 1718, 1719, 1720, 2045, 2047, 2057, 2075, 2076, 2077, 2082, 2083, 2087, 2088, 2120, 3009, 3026, 3029, 3030, 3054, 3077, 3077А, 3095, 3118, 3119, 3141, 3142, 3143А, 3143Б, 3144, 3147, 3148, 3150, 3151, 3154, 3161, 3162, 3163, 3165, 3166, 3170, 3174, 3207, 3299, 4141Г, 4141Д, 4141И, 4141Л, 4143К, 5010, 5010А, 5105, 5106, 5107, 5112А

9.4.1. Осуществление строительства, реконструкции объектов капитального строительства, благоустройства территории, иной хозяйственной деятельности допускается при условии сохранения следующих средовых характеристик:

исторически сложившиеся линии застройки кварталов;

модуль (протяженность) фасада, соответствующий объектам средовой застройки квартала и (или) соответствующего участка уличного фронта;

тип организации уличного фронта – лицевыми фасадами, ориентированными фронтально к линии застройки;

соблюдение стилистической однородности уличного фронта, нейтральная стилистика архитектурного облика лицевых фасадов для вновь строящихся зданий, реконструируемых зданий, не являющихся объектами средовой застройки.

9.4.2. Запрещается изменение традиционных приемов в архитектурном решении лицевых корпусов, к которым в том числе относятся:

соотношение остекленных и глухих поверхностей лицевых фасадов в пределах 30 % поверхности фасадов, применение светопрозрачного стекла, исключая зеркальный эффект со стороны лицевого фасада;

традиционная форма оконных проемов (в том числе прямоугольная, прямоугольная с полуциркульным, лучковым и трапециевидным завершением);

традиционные для объектов средовой застройки соответствующего квартала или отрезка уличного фронта габариты оконных проемов; исключение применения сплошного

остекления (вертикального и горизонтального), устройства террас со стороны лицевого фасада;

скатные крыши со стороны лицевого фасада (с углом наклона лицевого ската не менее 20 градусов и не более 45 градусов для вновь строящихся зданий с расположением линии конька не глубже 9 м от линии лицевого фасада), устройство аттиков и балюстрад над карнизами зданий;

устройство мансард на объектах средней застройки в соответствии с принципами стилистического соответствия конфигурации крыши, расположения и формы проемов архитектурному решению лицевого фасада соответствующего объекта средней застройки;

преобладание в силуэте застройки уличного фронта горизонтальных линий, образуемых венчающими карнизами лицевых фасадов;

традиционные для объектов средней застройки жилого назначения второй половины XIX – начала XX века цветовые сочетания в отделке фасадов, оконных, дверных заполнений при соблюдении принципа цветового контраста в отделке основной поверхности стен и декоративных элементов;

организация лицевого фасада системой горизонтальных и вертикальных членений (карнизы, рустовка, пилястры, лопатки).

9.4.3. Запрещается использование в отделке лицевых фасадов и при устройстве кровли современных материалов, за исключением аналогичных по визуальному восприятию традиционным для данного исторически сложившегося квартала (лицевой кирпич, штукатурка, керамика, природный неполированный камень, материал кровли – металл).

9.5. Специальные требования режима в границах ОЗРЗ-2: территория базисного квартала 1521

9.5.1. На территории базисного квартала 1521 при проведении работ по размещению объектов капитального строительства с видом разрешенного использования «размещение объектов капитального строительства железнодорожного транспорта» (коды 7.1, 7.2), «размещение сооружений, необходимых для эксплуатации метрополитена» (код 7.6) допускается демонтаж без восстановления следующих исторических зданий:

Лиговский пр., д. 50, литера З; Лиговский пр., д. 52, литера А; Лиговский пр., д. 52, литера Б; Лиговский пр., д. 52, литера Д; Лиговский пр., д. 52, литера Е; Лиговский пр., д. 52, литера Ж; Лиговский пр., д. 52, литера З; Лиговский пр., д. 52, литера Л; Транспортный пер., д. 12, литера А;

9.5.2. В случае отсутствия технической возможности сохранения в ходе капитального ремонта, реконструкции допускается разборка, демонтаж отдельных строительных конструкций, влекущие изменение внешнего облика, в отношении следующих исторических зданий:

Лиговский пр., д. 50, литера Д; Лиговский пр. д. 50, литера И; Лиговский пр., д. 50, литера М; Лиговский пр., д. 50, литера Н; Лиговский пр., д. 50, литера О; Лиговский пр., д. 50, литера П; Лиговский пр., д. 50, литера Р; Лиговский пр., д. 50, литера С; Лиговский пр., д. 50, литера У; Лиговский пр., д. 50, литера Ф; Лиговский пр., д. 50, литера Х; Лиговский пр., д. 50, литера Ц.

9.6. Специальные требования режима в границах ОЗРЗ-2(31): базисные кварталы 1420, 1421, 1429

9.6.1. При осуществлении градостроительной, хозяйственной и иной деятельности запрещается:

9.6.1.1. Изменение устойчивых характеристик историко-градостроительной среды, к которым в том числе относятся:

исторически сложившиеся линии застройки кварталов;

тип организации уличного фронта – лицевыми фасадами, ориентированными фронтально к линии застройки;

тип застройки – брандмауэрная периметральная с разрывами (въезды на внутриквартальную территорию, озелененные пространства);

тип организации дворовых пространств – замкнутые, соединенные с улицами проезды арками;

силуэт застройки уличного фронта с преобладанием горизонтальных линий, активная роль высотных акцентов;

превышение уличного фронта над внутриквартальной застройкой;

сочетание в пределах уличного фронта однородной по стилистическим и высотным характеристикам застройки второй половины XIX века;

активная роль элементов исторического озеленения, в том числе сохранившихся аллеиных посадок, массивов насаждений, в формировании композиции улиц.

9.6.1.2. Изменение традиционных приемов в архитектурном решении лицевых корпусов, к которым в том числе относятся:

традиционная форма оконных проемов (в том числе прямоугольная, прямоугольная с полуциркульным, лучковым завершением);

соотношение остекленных и глухих поверхностей лицевых фасадов в пределах 30 % поверхности фасадов, применение светопрозрачного стекла, исключая зеркальный эффект со стороны лицевого фасада;

скатные крыши со стороны лицевого фасада (с углом наклона лицевого ската не менее 20 градусов и не более 45 градусов для вновь строящихся зданий с расположением линии конька не глубже 9 м от линии лицевого фасада), устройство аттиков и балюстрад над карнизами зданий;

мансарды в отдельных зданиях, устроенные на принципах стилистического соответствия конфигурации крыши, расположения и формы проемов архитектурному решению лицевого фасада данного объекта средней застройки;

традиционные для архитектуры Санкт-Петербурга второй половины XIX – начала XX века, цветовые сочетания в отделке фасадов, оконных, дверных заполнений, включая соблюдение принципа выделения элементов архитектурного декора при окраске фасада в два цвета.

9.6.1.3. Использование в отделке лицевых фасадов и при устройстве кровли современных материалов, за исключением традиционных для данного исторически сложившегося квартала (лицевой кирпич, штукатурка, природный неполированный камень, материал кровли – металл).

9.6.1.4. Установка по уличному фронту непрозрачных конструкций ограждений, за исключением случаев восстановления исторических ограждений.

9.6.2. Градостроительная, хозяйственная и иная деятельность, в том числе в случае объединения двух и более земельных участков, может осуществляться при условии сохранения характерного для данного участка исторической (историко-градостроительной) среды модуля лицевых фасадов жилых зданий, определяемого историческим межеванием, указанным в приложении 1 к Режимам.

9.7. Специальные требования режима в границах ОЗРЗ-2(06), ОЗРЗ-2(07)01, ОЗРЗ-2(07)02, ОЗРЗ-2(10), ОЗРЗ-2(11), ОЗРЗ-2(13), ОЗРЗ-2(14), ОЗРЗ-2(31), ОЗРЗ-2(32), ОЗРЗ-2(34)01, ОЗРЗ-2(36): базисные кварталы 1003-1005, 1028, 1030А, 1033, 1033А, 1034, 1034Б, 1035, 1081, 1082, 1117, 1117А, 1117Б, 1119, 1119А, 1120, 1417, 1418, 1419, 1430, 1431, 1454, 1455, 1455А, 1456-1458, 1471, 1472, 1513, 1515А, 1515Б, 1517, 1519, 1519А, 1519Б, 1521, 1522, 1522А, 1523-1525, 1607, 1609, 1652-1656, 1656А, 1657, 1658, 1662, 1663, 1664, 1664А, 1665, 1688, 1689, 1690, 1695-1708, 1715-1720, 2045-2047, 2057, 2057А, 2058, 2059, 2060, 2061, 2062А, 2062Б, 2073, 2075-2077, 2082, 2083, 2087, 2087А,

2088-2090, 2090Б, 2090В, 2091, 2092, 2095-2097, 2099, 2099А, 2100, 2101, 2103-2105, 2108-2111, 2111А, 2113-2117, 2117А, 2118, 2119, 2119А, 2120-2124, 3009, 3026, 3028-3030, 3054, 3077, 3077А, 3078, 3079, 3095, 3118-3120, 3123, 3124, 3141, 3142, 3143А, 3143Б, 3144, 3146-3148, 3150-3152, 3152Б, 3152В, 3152Е, 3153-3157, 3159, 3161-3166, 3170, 3171, 3171А, 3174, 3176-3181, 3184-3186, 3189, 3190, 3190А, 3197-3203, 3203А, 3203Б, 3204, 3207-3209, 3212, 3212А, 3212Б, 3215, 3217-3222, 3238, 3242-3245, 3247-3249, 3263, 3266, 3267, 3269, 3270, 3270А, 3271, 3279-3282, 3284-3288, 3290, 3299, 4017-4019, 5002, 5002А, 5002Б, 5005-5010, 5010А, 5011А, 5012, 5012А, 5012Б, 5012В, 5012Г, 5013-5016, 5018, 5105-5107, 5109, 5109А, 5110, 5110А, 5111, 5134, 5159, 5159А, 5161Б, 6001, 6001А, 6005, 6005А, 6007, 6009, 6010, 6026А, 6029, 6068, 6070, 7001, 7002, 7004, 7006, 7305-7309, 7309А, 7310-7317, 7322, 7322А, 7323, 7501А, 7501Б, 7503, 7519, 7521, 8001, 8002Б, 8002В, 8003, 8004, 8005-8007, 8008, 8009

9.7.1. При осуществлении градостроительной, хозяйственной и иной деятельности запрещается:

9.7.1.1. Изменение устойчивых характеристик историко-градостроительной среды, к которым в том числе относятся:

тип организации уличного фронта: лицевыми фасадами, ориентированными фронтально к линии застройки;

сочетание в пределах уличного фронта разнородной по высотным характеристикам застройки XIX–XX века;

сохранившиеся фрагменты аллеиных посадок вдоль улиц.

9.7.1.2. Изменение традиционных приемов в архитектурном решении лицевых корпусов, к которым в том числе относятся:

традиционная форма оконных проемов (в том числе прямоугольная, прямоугольная с полуциркульным, лучковым и трапециевидным завершением);

скатные крыши со стороны лицевого фасада (с углом наклона лицевого ската не менее 20 градусов и не более 45 градусов);

традиционные для архитектуры Санкт-Петербурга второй половины XIX – начала XX в. цветовые сочетания в отделке фасадов, оконных, дверных заполнений, включая соблюдение принципа выделения элементов архитектурного декора при окраске фасада в два цвета.

9.7.2. Градостроительная, хозяйственная и иная деятельность, в том числе в случае объединения двух и более земельных участков, может осуществляться при условии сохранения характерного для данного участка исторической (историко-градостроительной) среды модуля лицевых фасадов жилых зданий, определяемого историческим межеванием, указанным в приложении 1 к Режимам.

Раздел 10. Общие требования к градостроительным регламентам в границах единой зоны регулирования застройки и хозяйственной деятельности 2 (ОЗРЗ-2)

10.1. Виды разрешенного использования земельных участков и объектов капитального строительства устанавливаются с учетом необходимости обеспечения соблюдения требований, установленных Режимам.

10.2. Минимальные отступы зданий, строений и сооружений от границ земельных участков не устанавливаются в отношении зданий, строений, сооружений, формирующих уличных фронт, а также при реконструкции объектов средовой застройки.

10.3. Максимальные выступы за красную линию частей зданий, строений, сооружений:

1,5 м для устройства крылец и прямков;

2,5 м для устройства эркеров с отметки не менее 4 м от отметки поверхности земли (суммарная ширина эркеров не должна превышать 30% протяженности фасада).

10.4. Максимальная высота зданий, строений, сооружений на территории земельных участков – в соответствии со схемой, указанной в приложении 2 к Режимам. Для случаев восстановления объектов средовой застройки – не превышающая высоты утраченного объекта средовой застройки.

10.5. Минимальная доля озелененной территории земельных участков не устанавливается при реконструкции объектов средовой застройки.

10.6. Минимальное количество машино-мест для хранения индивидуального автотранспорта на территории земельных участков не устанавливается при реконструкции объектов средовой застройки.

10.7. Требования к минимальной, максимальной площади зданий в отношении реконструкции и восстановления объектов средовой застройки не устанавливаются.

Раздел 11. Специальные требования к градостроительным регламентам в границах единой зоны регулирования застройки и хозяйственной деятельности 2 (ОЗРЗ-2)

11.1. Специальные требования к градостроительным регламентам в границах ОЗРЗ-2: Набережные р. Невы

Ограничения по высоте зданий, строений, сооружений на территории земельных участков с кадастровыми номерами 78:31:0000000:3137; 78:31:0000000:3138; 78:31:0000000:1333; 78:31:0000000:1334 при условии использования земельных участков с видом разрешенного использования «государственное управление» (код 3.8.1) – не более 33 м до конька крыши, не более 36 м до наивысшей точки (с учетом акцента); на территории базисного квартала 1455 при условии использования территории с видом разрешенного использования «осуществление религиозных обрядов» (код 3.7.1) – не более 57 м до наивысшей точки (с учетом акцента).

Раздел 12. Специальные требования режима в границах ОЗРЗ-3(06)02

Осуществление градостроительной, хозяйственной и иной деятельности допускается при условии сохранения объемно-пространственного и архитектурного решения зданий, формирующих уличный фронт набережных р. Смоленки.

Раздел 13. Общие требования к градостроительным регламентам в границах ОЗРЗ-3

13.1. Виды разрешенного использования земельных участков и объектов капитального строительства устанавливаются с учетом необходимости обеспечения соблюдения требований, установленных Режимам.

13.2. Максимальная высота зданий, строений, сооружений на территории земельных участков – в соответствии со схемой, указанной в приложении 2 к Режимам.

Часть 4. Режимы и требования к градостроительным регламентам в границах объединенной зоны охраны объектов культурного наследия, расположенных за пределами исторически сложившихся центральных районов Санкт-Петербурга

Раздел 1. Общие требования режима использования земель в границах охранных зон (ОЗ-2)

1.1. На территории ОЗ-2 устанавливаются следующие запреты:

1.1.1. Запрещается строительство объектов капитального строительства, за исключением случаев сохранения и восстановления (регенерации) историко-градостроительной и (или) природной среды объекта культурного наследия (восстановление, воссоздание, восполнение частично или полностью утраченных

элементов и (или) характеристик историко-градостроительной и (или) природной среды) после получения положительного заключения государственного органа охраны объектов культурного наследия.

1.1.2. Запрещается размещение объектов, оказывающих негативное воздействие на окружающую среду, I и II категории в соответствии с Федеральным законом «Об охране окружающей среды».

1.1.3. Запрещается снос (демонтаж) исторических зданий.

1.1.4. Запрет, указанный в пункте 1.1.3 настоящего раздела, не распространяется на следующие случаи разборки, демонтажа отдельных строительных конструкций (частей объекта капитального строительства):

разборка, демонтаж отдельных строительных конструкций, аварийное состояние которых установлено в соответствии с требованиями действующих документов по стандартизации (в том числе межгосударственных стандартов);

разборка, демонтаж отдельных строительных конструкций в случае отсутствия технической возможности их сохранения при осуществлении разборки, демонтажа строительных конструкций, аварийное состояние которых установлено в соответствии с требованиями действующих документов по стандартизации (в том числе межгосударственных стандартов);

разборка, демонтаж отдельных строительных конструкций в ходе капитального ремонта, реконструкции исторического здания, влекущих изменение его внешнего облика, допускаемое Режимом.

Правообладатель земельного участка, на котором располагалось историческое здание, формирующее уличный фронт, обязан осуществить его восстановление в части внешнего облика, воспринимаемого с открытых городских пространств, в случае полной или частичной утраты исторического здания, в том числе в результате разборки отдельных строительных конструкций, аварийное состояние которых было установлено в соответствии с требованиями действующих документов по стандартизации (в том числе межгосударственных стандартов).

Восстановление исторического здания осуществляется после получения положительного заключения государственного органа охраны объектов культурного наследия.

1.1.5. Запрещается изменение внешнего облика исторических зданий, а также восстановленных объектов исторической застройки, за исключением случаев, предусмотренных в настоящем пункте.

В отношении исторических зданий, а также восстановленных объектов исторической застройки может выполняться:

а) увеличение высоты дворовых корпусов и зданий, формирующих внутриквартальную застройку, но не выше меньшего по высоте из лицевых корпусов, расположенных перед соответствующим дворовым корпусом (зданием);

б) устройство мансард с повышением отметки конька не более чем на 1 м:

на лицевых корпусах при условии сохранения конфигурации лицевого ската крыши и угла наклона, размеров и конфигурации исторических проемов, расположенных на лицевом скате крыши, а также исторических проемов, визуально воспринимаемых с открытых городских пространств;

на воспринимаемых с открытых городских пространств дворовых корпусах и зданиях, формирующих внутриквартальную застройку, в том числе с частичным изменением конфигурации крыши при условии сохранения угла наклона, размеров и конфигурации исторических проемов, визуально воспринимаемых с открытых городских пространств;

в) устройство мансард на не воспринимаемых с открытых городских пространств дворовых корпусах и зданиях, формирующих внутриквартальную застройку;

г) перекрытие дворовых пространств, не превышающее существующую высотную отметку крыши меньшего по высоте из лицевых корпусов, расположенного непосредственно перед соответствующим дворовым пространством;

д) локальные изменения архитектурного решения лицевых фасадов в уровне первого, цокольного и подвального этажей после получения положительного заключения государственного органа охраны объектов культурного наследия;

е) изменение дворовых фасадов при условии сохранения их архитектурного решения;

ж) восстановление утраченных элементов исторического архитектурного решения после получения положительного заключения государственного органа охраны объектов культурного наследия;

з) применение пункта подпункта б настоящего пункта допускается в отношении исторических зданий, а также восстановленных объектов исторической застройки, в том числе формирующих внутриквартальную застройку, для которых ранее данный подпункт не применялся.

1.1.6. Запрещается размещение инженерного оборудования зданий на лицевых фасадах исторических зданий, а также восстановленных объектов исторической застройки.

1.1.7. Запрещается размещение рекламных и информационных конструкций на крышах исторических зданий.

1.2. На территории ОЗ-2 устанавливаются следующие ограничения:

1.2.1. Ремонт, реконструкция, строительство, допускаемые Режимом, должны предусматривать понижение уровня культурного слоя улиц и дворовых пространств (в пределах, не наносящих ущерба существующей застройке и археологическому слою), восстановление цоколей, отмосток и мощения с дренажированием грунта, а также водоотвод от соответствующего здания, строения, сооружения.

Ремонт лицевых фасадов исторических зданий должен предусматривать устранение диссонирующих элементов фасада.

1.2.2. Строительство, реконструкция зданий, строений и сооружений, а также капитальный ремонт исторических зданий, допускаемые Режимом, осуществляются после получения положительного заключения государственного органа охраны объектов культурного наследия.

1.2.3. Размещение объектов инженерной и транспортной инфраструктур осуществляется после получения положительного заключения государственного органа охраны объектов культурного наследия и при условии обеспечения сохранности примыкающих объектов культурного наследия, выявленных объектов культурного наследия, исторических зданий.

1.2.4. Параметры временных (некапитальных) строений, сооружений, размещаемых в пределах открытых городских пространств (за исключением подземных временных строений, сооружений, не имеющих элементов, расположенных над поверхностью земли), не должны превышать следующих значений:

площадь – 40 кв. м для летних кафе и 6 кв. м для иных объектов;

высота – 3,5 м.

Ограничения, установленные в настоящем пункте, не распространяются на случаи установки временных (некапитальных) строений, сооружений на срок проведения публичных мероприятий. В этих случаях установка временных (некапитальных) строений, сооружений осуществляется после получения положительного заключения государственного органа охраны объектов культурного наследия.

1.2.5. Параметры формата рекламного (информационного) поля отдельно стоящих рекламных и информационных конструкций, за исключением рекламных и информационных тумб, не должны превышать следующих значений:

ширина – 1,8 м;

высота – 1,8 м.

Параметры формата рекламного (информационного) поля рекламных и информационных тумб не должны превышать следующих значений:

ширина – 1,4 м;

высота – 3 м.

1.2.6. Рекламные и информационные конструкции могут размещаться на фасадах исторических зданий и восстановленных объектов исторической застройки при условии сохранения ценных элементов планировочной и ландшафтно-композиционной структуры, указанных в приложении 1 к Режимам, а также соблюдения требований, указанных в пункте 1.2.7 настоящего раздела.

1.2.7. Требования к рекламным и информационным конструкциям, размещаемым на фасадах исторических зданий и восстановленных объектов исторической застройки:

а) суммарная площадь всех рекламных и информационных конструкций на фасаде должна составлять не более 10 кв. м;

б) информационное поле настенных и отнесенных вывесок, настенных указателей информационных конструкций должно выполняться из отдельных элементов (букв, обозначений, декоративных элементов и т.д.) без использования непрозрачной основы (фоновой подложки) для крепления отдельных элементов вывески и не должно нарушать архитектурного решения соответствующего здания, строения, сооружения;

в) выступ внешнего края консольной вывески и блочного консольного указателя от стены не должен превышать 1,0 м; габаритный размер блочного консольного указателя по высоте – не более 1,5 м; размещение блочных консольных указателей над другими блочными консольными указателями, над консольными вывесками, а также на расстоянии менее 5 м от них не допускается;

г) вывески в витринах не должны нарушать прозрачность остекления соответствующих витрин; не допускаются окраска и покрытие декоративными пленками всей поверхности остекления витрины, замена остекления световыми коробами, установка световых коробов и планшетов, содержащих сведения информационного характера, перед остеклением витрины со стороны улицы.

1.2.8. Размещение рекламных и информационных конструкций на лицевых фасадах исторических зданий, а также восстановленных объектов исторической застройки осуществляется после получения положительного заключения государственного органа охраны объектов культурного наследия.

Раздел 2. Общие требования к градостроительным регламентам в границах охранных зон (ОЗ-2)

2.1. Виды разрешенного использования земельных участков и объектов капитального строительства устанавливаются с учетом необходимости обеспечения соблюдения требований, установленных Режимам.

2.2. Минимальные отступы зданий, строений и сооружений от границ земельных участков не устанавливаются в отношении зданий, строений, сооружений, формирующих уличный фронт, а также при реконструкции исторических зданий.

2.3. Максимальные выступы за красную линию частей зданий, строений, сооружений – 1,5 м для устройства крылец и прямков.

2.4. Максимальная высота зданий, строений, сооружений на территории земельных участков – в соответствии со схемой, указанной в приложении 2 к Режимам. Для случаев восстановления исторических зданий – не превышающая высоты утраченного исторического здания.

2.5. Максимальный класс опасности (по санитарной классификации) объектов капитального строительства, размещаемых на территории земельных участков, – IV (за исключением случаев реконструкции объектов, имеющих больший класс опасности (по санитарной классификации)).

2.6. Минимальная доля озелененной территории земельных участков не устанавливается при реконструкции исторических зданий.

2.7. Минимальное количество машино-мест для хранения индивидуального автотранспорта на территории земельных участков не устанавливается при реконструкции исторических зданий.

2.8. Требования к минимальной, максимальной площади зданий в отношении реконструкции и восстановления исторических зданий не устанавливаются. Специальные требования Режимов в отношении реконструкции и восстановления исторических зданий не распространяются.

Раздел 3. Общие требования режима использования земель в границах единой зоны регулирования застройки и хозяйственной деятельности (ЗРЗ)

3.1. На территории ЗРЗ устанавливаются следующие запреты:

3.1.1. Запрещается размещение объектов, оказывающих негативное воздействие на окружающую среду, I и II категории в соответствии с Федеральным законом «Об охране окружающей среды», за исключением территорий промышленного, инженерно-транспортного и логистического назначения, функциональное использование которых предусмотрено действующим генеральным планом Санкт-Петербурга.

3.1.2. Запрещается снос (демонтаж) исторических зданий.

3.1.3. Запрет, указанный в пункте 3.1.2 настоящего раздела, не распространяется на следующие случаи разборки, демонтажа отдельных строительных конструкций (частей объекта капитального строительства):

разборка, демонтаж отдельных строительных конструкций, аварийное состояние которых установлено в соответствии с требованиями действующих документов по стандартизации (в том числе межгосударственных стандартов);

разборка, демонтаж отдельных строительных конструкций в случае отсутствия технической возможности их сохранения при осуществлении разборки, демонтажа строительных конструкций, аварийное состояние которых установлено в соответствии с требованиями действующих документов по стандартизации (в том числе межгосударственных стандартов);

разборка, демонтаж отдельных строительных конструкций в ходе капитального ремонта, реконструкции исторического здания, влекущих изменение его внешнего облика, допускаемое Режимами.

Правообладатель земельного участка, на котором располагалось историческое здание, формирующее уличный фронт, обязан осуществить его восстановление в части внешнего облика, воспринимаемого с открытых городских пространств, в случае полной или частичной утраты исторического здания, в том числе в результате разборки отдельных строительных конструкций, аварийное состояние которых было установлено в соответствии с требованиями действующих документов по стандартизации (в том числе межгосударственных стандартов).

Восстановление исторического здания осуществляется после получения положительного заключения государственного органа охраны объектов культурного наследия.

3.1.4. Запрещается изменение внешнего облика исторических зданий, формирующих уличный фронт, и восстановленных объектов исторической застройки, формирующих уличный фронт, за исключением случаев, предусмотренных в настоящем пункте.

В отношении исторических зданий, формирующих уличный фронт, и восстановленных объектов исторической застройки, формирующих уличный фронт, может выполняться:

а) увеличение высоты дворовых корпусов и зданий, формирующих внутриквартальную застройку;

б) устройство мансард с повышением отметки конька не более чем на 1 м: на лицевых корпусах при условии сохранения конфигурации лицевого ската крыши; на воспринимаемых с открытых городских пространств дворовых корпусах и зданиях, формирующих внутриквартальную застройку, в том числе с частичным изменением конфигурации крыши;

в) устройство мансард на не воспринимаемых с открытых городских пространств дворовых корпусах и зданиях, формирующих внутриквартальную застройку;

г) локальные изменения архитектурного решения лицевых фасадов после получения положительного заключения государственного органа охраны объектов культурного наследия;

д) изменение дворовых фасадов;

е) восстановление утраченных элементов исторического архитектурного решения после получения положительного заключения государственного органа охраны объектов культурного наследия;

ж) применение пункта подпункта б настоящего пункта допускается в отношении исторических зданий, а также восстановленных объектов исторической застройки, в том числе формирующих внутриквартальную застройку, для которых ранее данный подпункт не применялся.

3.1.5. Запрещается размещение инженерного оборудования зданий на лицевых фасадах исторических зданий, а также восстановленных объектов исторической застройки.

3.2. На территории ЗРЗ устанавливаются следующие ограничения:

3.2.1. Строительство, реконструкция зданий, строений, сооружений может осуществляться при условии обеспечения сохранности примыкающих объектов культурного наследия, выявленных объектов культурного наследия, исторических зданий.

3.2.2. Ремонт лицевых фасадов исторических зданий должен предусматривать устранение диссонирующих элементов фасада.

3.2.3. Строительство, реконструкция зданий, строений и сооружений, за исключением случаев строительства, реконструкции индивидуальных жилых домов, а также капитальный ремонт исторических зданий, допускаемые Режимом, осуществляются после получения положительного заключения государственного органа охраны объектов культурного наследия.

3.2.4. Площадь временных (некапитальных) строений, сооружений (за исключением подземных временных строений, сооружений, не имеющих элементов, расположенных над поверхностью земли), не должна превышать максимальную площадь застройки, установленную для объектов капитального строительства в границах соответствующей зоны охраны объектов культурного наследия.

Ограничения, установленные в настоящем пункте, не распространяются на случаи установки временных (некапитальных) строений, сооружений на срок проведения публичных мероприятий. В этих случаях установка временных (некапитальных) строений, сооружений осуществляется после получения положительного заключения государственного органа охраны объектов культурного наследия.

3.2.5. Рекламные и информационные конструкции могут размещаться на фасадах исторических зданий при условии сохранения ценных элементов планировочной и ландшафтно-композиционной структуры, указанных в приложении 1 к Режимам, а также соблюдения требований, указанных в пункте 3.2.6 настоящего раздела.

3.2.6. Требования к рекламным и информационным конструкциям, размещаемым на фасадах исторических зданий и восстановленных объектов исторической застройки:

а) суммарная площадь всех рекламных и информационных конструкций на фасаде должна составлять не более 10 кв. м;

б) информационное поле настенных и отнесенных вывесок, настенных указателей информационных конструкций должно выполняться из отдельных элементов (букв, обозначений, декоративных элементов и т.д.) без использования непрозрачной основы (фоновой подложки) для крепления отдельных элементов вывески и не должно нарушать архитектурного решения соответствующего здания, строения, сооружения;

в) выступ внешнего края консольной вывески и блочного консольного указателя от стены не должен превышать 1 м; габаритный размер блочного консольного указателя по высоте – не более 1,5 м; размещение блочных консольных указателей над другими блочными консольными указателями, над консольными вывесками, а также на расстоянии менее 5 м от них не допускается;

г) вывески в витринах не должны нарушать прозрачность остекления соответствующих витрин; не допускаются окраска и покрытие декоративными пленками всей поверхности остекления витрины, замена остекления световыми коробами, установка световых коробов и планшетов, содержащих сведения информационного характера, перед остеклением витрины со стороны улицы.

Раздел 4. Общие требования к градостроительным регламентам в границах единой зоны регулирования застройки и хозяйственной деятельности (ЗРЗ)

4.1. Виды разрешенного использования земельных участков и объектов капитального строительства устанавливаются с учетом необходимости обеспечения соблюдения требований, установленных Режимы.

4.2. Минимальные отступы зданий, строений и сооружений от границ земельных участков не устанавливаются при реконструкции исторических зданий, формирующих уличный фронт.

4.3. Максимальные выступы за красную линию частей зданий, строений, сооружений – 1,5 м для устройства крылец и приямков.

4.4. Максимальная высота зданий, строений, сооружений на территории земельных участков – в соответствии со схемой, указанной в приложении 2 к Режимам. Для случаев восстановления исторических зданий – не превышающая высоты утраченного исторического здания.

4.5. Максимальный класс опасности (по санитарной классификации) объектов капитального строительства, размещаемых на территории земельных участков, – IV (за исключением случаев реконструкции объектов, имеющих больший класс опасности (по санитарной классификации), территорий промышленного, инженерно-транспортного и логистического назначения, функциональное использование которых предусмотрено действующим генеральным планом Санкт-Петербурга).

4.6. Минимальная доля озелененной территории земельных участков не устанавливается при реконструкции исторических зданий, формирующих уличный фронт.

4.7. Минимальное количество машиномест для хранения индивидуального автотранспорта на территории земельных участков не устанавливается при реконструкции исторических зданий, формирующих уличный фронт.

4.8. Требования к минимальной, максимальной площади зданий в отношении реконструкции и восстановления исторических зданий не устанавливаются. Специальные требования Режимов в отношении реконструкции и восстановления исторических зданий не распространяются.

Раздел 5. Общие требования режима использования земель в границах единой зоны охраняемого природного ландшафта (ЗОЛ)

5.1. На территории ЗОЛ устанавливаются следующие запреты:

5.1.1. Запрещается строительство объектов капитального строительства.

5.1.2. Запрещается размещение объектов, оказывающих негативное воздействие на окружающую среду, I, II и III категории в соответствии с Федеральным законом «Об охране окружающей среды».

5.1.3. Запрещается изменение внешнего облика исторических зданий, а также увеличение габаритов зданий, строений, сооружений, не являющихся историческими зданиями.

5.1.4. Запрещается размещение инженерного оборудования зданий, а также антенн и банкоматов на лицевых фасадах исторических зданий.

5.1.5. Запрещается изменение основных характеристик ландшафта, в том числе рельефа, геологической структуры (замена грунта), гидрологического режима территории, за исключением случаев сохранения и восстановления (регенерации) природной среды объекта (объектов) культурного наследия.

5.1.6. Запрещается изменение искусственного режима увлажнения территории (искусственный дренаж или обводнение), установленного в период завершения формирования ландшафтного окружения объектов культурного наследия, для сохранения природной среды которых установлены Режимы.

5.1.7. Запрещается повреждение и уничтожение зеленых насаждений, за исключением рубок, направленных на сохранение соотношения открытых и закрытых пространств, рядовых посадок, живых изгородей, куртин, групп в целях обеспечения визуального восприятия объектов культурного наследия в их историко-градостроительной и природной среде, сохранения видового состава растительности, при условии соблюдения требований в области охраны окружающей среды, а также рубок, производимых в рамках мер по защите зеленых насаждений.

5.2. На территории ЗОЛ устанавливаются следующие ограничения:

5.2.1. Реконструкция зданий, строений, сооружений, допускаемая Режимами, а также работы по сохранению и восстановлению (регенерации) природной среды объекта (объектов) культурного наследия могут осуществляться после получения положительного заключения государственного органа охраны объектов культурного наследия.

5.2.2. Ремонт, реконструкция, допускаемые Режимами, должны предусматривать понижение уровня культурного слоя улиц и дворовых пространств (в пределах, не наносящих ущерба существующей застройке и археологическому слою), восстановление цоколей, отмосток и мощения с дренированием грунта, а также водоотвод от соответствующего здания, строения, сооружения.

Ремонт лицевых фасадов исторических зданий должен предусматривать устранение диссонирующих элементов фасада.

5.2.3. Размещение дорог местного значения, основных проездов, сетей инженерно-технического обеспечения допускается при условии сохранения вида охраняемого ландшафта, обеспечения сохранности примыкающих объектов культурного наследия, выявленных объектов культурного наследия, исторических зданий и ценных элементов планировочной и ландшафтно-композиционной структуры, указанных в приложении 1 к Режимам, и после получения положительного заключения государственного органа охраны объектов культурного наследия.

5.2.4. Параметры временных строений, сооружений, за исключением подземных временных строений, сооружений, не имеющих элементов, расположенных над поверхностью земли, не должны превышать следующих значений:

площадь – 50 кв. м;

высота – 5 м.

Ограничения, установленные в настоящем пункте, не распространяются на случаи установки временных строений, сооружений на срок проведения публичных мероприятий. В этих случаях установка временных строений, сооружений осуществляется после

получения положительного заключения государственного органа охраны объектов культурного наследия.

5.2.5. Параметры формата рекламного (информационного) поля отдельно стоящих рекламных и информационных конструкций, за исключением рекламных и информационных тумб, не должны превышать следующих значений:

ширина – 6 м;

высота – 3 м.

5.3. На территории ЗОЛ устанавливаются следующие требования, подлежащие выполнению правообладателями земельных участков:

5.3.1. Правообладатели земельных участков обязаны обеспечить:

5.3.1.1. Проведение работ по стабилизации рельефа и береговых линий, выполнение противоэрозионных и берегозащитных мероприятий.

5.3.1.2. Проведение необходимых мелиоративных работ, выполнение мер по восстановлению и поддержанию водного режима водных объектов.

5.3.1.3. Сохранение открытых озелененных пространств участков сельскохозяйственных угодий, входящих в историко-градостроительную природную среду объектов культурного наследия.

5.3.1.4. Проведение рубок самосева древесных пород и кустарников, посадки деревьев и кустарников, восстановление поврежденных древостоев в целях восстановления и сохранения исторического ландшафтного окружения объектов культурного наследия (в том числе соотношения открытых и закрытых пространств) и обеспечения визуального восприятия объекта культурного наследия в его историко-градостроительной и природной среде.

5.3.1.5. Мероприятия, указанные в пунктах 5.3.1.1 и 5.3.1.2 настоящего раздела, проводятся после получения положительного заключения государственного органа охраны объектов культурного наследия.

5.3.1.6. Параметры ландшафта, подлежащие восстановлению и сохранению в соответствии с пунктом 5.3.1.4 настоящего раздела, устанавливаются государственным органом охраны объектов культурного наследия.

Раздел 6. Общие требования к градостроительным регламентам в границах единой зоны охраняемого природного ландшафта (ЗОЛ)

6.1. Виды разрешенного использования земельных участков и объектов капитального строительства устанавливаются с учетом необходимости обеспечения соблюдения требований, установленных Режимы.

6.2. Максимальная высота здания, строения, сооружения на территории земельных участков – не превышающая существующей высоты реконструируемого здания, строения, сооружения.

Раздел 7. Специальные требования режимов использования земель, специальные требования к градостроительным регламентам в границах объединенной зоны охраны объектов культурного наследия, расположенных за пределами исторически сложившихся центральных районов Санкт-Петербурга

7.1. Выборгский район Санкт-Петербурга

7.1.1. Специальные требования режима в границах ОЗ-2(36)01

Реконструкция зданий, строений, сооружений может осуществляться при условии, если такая реконструкция не влечет увеличения их габаритов.

7.1.2. Специальные требования режима в границах ОЗ-2(36)05

Допускается размещение объектов религиозного назначения, а также объектов, связанных с обслуживанием мемориального комплекса «Левашовская пустошь».

7.1.3. Специальные требования к градостроительным регламентам в границах ОЗ-2(36)05

7.1.3.1. Ограничения по высоте зданий, строений, сооружений – не более 12 м.

7.1.3.2. Максимальная площадь зданий, строений, сооружений на земельном участке – 300 кв. м.

7.1.4. Специальные требования режима в границах ЗРЗ(36)01, ЗРЗ(36)02

Осуществление строительства, реконструкции объектов капитального строительства, благоустройства территории, иной хозяйственной деятельности допускается при условии сохранения следующих средовых характеристик:

сочетание застройки с массивами зеленых насаждений;

фоновое (подчиненное) значение застройки прилегающих кварталов в системе визуального восприятия архитектурной доминанты – комплекса Лесного института.

7.1.5. Специальные требования к градостроительным регламентам в границах ЗРЗ(36)01

Ограничения по высоте зданий, строений, сооружений на территории земельного участка с кадастровым номером 78:36:0536801:3 при условии использования земельного участка с видом разрешенного использования «дошкольное, начальное и среднее общее образование» (код 3.5.1) – не более 21 м.

7.1.6. Специальные требования режима в границах ЗРЗ(36)03

Допускается размещение отдельных доминант, но не более 35 м высотой.

7.1.7. Специальные требования к градостроительным регламентам в границах ЗРЗ(36)06

Ограничения по высоте зданий, строений, сооружений на территории земельного участка с кадастровым номером 78:36:0005403:49 при условии использования земельного участка с видом разрешенного использования «среднее и высшее профессиональное образование» (код 3.5.2) – не более 18 м до конька (плоской крыши), не более 21 м – до наивысшей точки (с учетом акцента).

7.1.8. Специальные требования режима в границах ЗРЗ(36)07, ЗРЗ(36)08, ЗРЗ(36)12, ЗРЗ(36)15, ЗРЗ(36)20

7.1.8.1. Осуществление строительства, реконструкции объектов капитального строительства, благоустройства территории, иной хозяйственной деятельности допускается при условии сохранения следующих средовых характеристик:

сложившееся визуальное восприятие архитектурных доминант; фоновое (подчиненное) значение застройки на прилегающих участках;

тип крыш объектов жилой застройки – скатные.

7.1.8.2. Запрещается вырубка средообразующих зеленых насаждений, за исключением рубок, направленных на сохранение исторической системы озеленения; запрещается изменение рельефа и гидрологического режима территории. Настоящий запрет не распространяется на случаи сохранения и восстановления (регенерации) природной среды объекта (объектов) культурного наследия.

7.1.8.3. Запрещается установка глухих ограждений высотой более 1,8 м.

7.1.9. Специальные требования к градостроительным регламентам в границах ЗРЗ(36)07, ЗРЗ(36)08, ЗРЗ(36)12, ЗРЗ(36)15, ЗРЗ(36)20

7.1.9.1. Минимальная площадь земельного участка, предоставляемого для жилого строительства, – 0,2 га.

7.1.9.2. Минимальный отступ жилых зданий, строений, сооружений от красной линии – 10 м.

7.1.9.3. Ограничения по высоте зданий, строений, сооружений на территории земельного участка с кадастровым номером 78:36:0013203:1019 при условии использования земельного участка с видом разрешенного использования «дома

социального обслуживания» (код 3.2.1) – не более 18 м до конька крыши (плоской крыши), не более 20 м до наивысшей точки (с учетом акцента).

7.1.9.4. Максимальный процент жилой застройки в границах земельного участка – 15 % (за исключением земельного участка с кадастровым номером 78:36:0013203:1019, на территорию которого настоящее требование не распространяется).

7.1.9.5. Максимальная площадь застройки:

жилой – 250 кв. м, на земельном участке с кадастровым номером 78:36:0013203:1019 – 5100 кв. м;

нежилой – 700 кв. м; на земельном участке с кадастровым номером 78:36:0013203:1019 при условии использования земельного участка с видом разрешенного использования «дома социального обслуживания» (код 3.2.1) – 1300 кв. м.

7.1.10. Специальные требования режима в границах ЗРЗ(36)06, ЗРЗ(36)10, ЗРЗ(36)11, ЗРЗ(36)13, ЗРЗ(36)14, ЗРЗ(36)16, ЗРЗ(36)17

7.1.10.1. Осуществление строительства, реконструкции объектов жилой застройки допускается при условии устройства скатных крыш.

7.1.10.2. Запрещается вырубка средообразующих зеленых насаждений, за исключением рубок, направленных на сохранение исторической системы озеленения; запрещается изменение рельефа и гидрологического режима территории. Настоящий запрет не распространяется на случаи сохранения и восстановления (регенерации) природной среды объекта (объектов) культурного наследия.

7.1.11. Специальные требования режима в границах ЗРЗ(36)18, ЗРЗ(36)23

Осуществление строительства, реконструкции объектов жилой застройки допускается при условии устройства скатных крыш.

7.1.12. Специальные требования режима в границах ЗРЗ(36)19

7.1.12.1. Осуществление строительства, реконструкции объектов жилой застройки допускается при условии устройства скатных крыш.

7.1.12.2. Запрещается вырубка средообразующих зеленых насаждений, за исключением рубок, направленных на сохранение исторической системы озеленения; запрещается изменение рельефа и гидрологического режима территории. Настоящий запрет не распространяется на случаи сохранения и восстановления (регенерации) природной среды объекта (объектов) культурного наследия.

7.1.12.3. Запрещается установка глухих ограждений высотой более 1,8 м.

7.1.13. Специальные требования к градостроительным регламентам в границах ЗРЗ(36)19

7.1.13.1. Ограничения по высоте зданий, строений, сооружений на территории земельного участка с кадастровым номером 78:36:0013222:19 – не более 15 м до конька крыши (плоской крыши), не более 20 м до наивысшей точки (с учетом акцента).

7.1.13.2. Максимальная площадь застройки (за исключением зоны шириной 80 м от оси Выборгского шоссе, на территорию которой настоящее требование не распространяется):

жилой – 250 кв. м;

нежилой – 700 кв. м; на земельном участке с кадастровым номером 78:36:0013222:19 – 1700 кв. м.

7.1.14. Специальные требования режима в границах ЗРЗ(36)21

7.1.14.1. Осуществление строительства, реконструкции объектов капитального строительства, благоустройства территории, иной хозяйственной деятельности допускается при условии сохранения следующих средовых характеристик:

принцип застройки рассредоточенными зданиями;

тип крыш объектов жилой застройки – скатные.

7.1.14.2. Запрещается вырубка средообразующих зеленых насаждений, за исключением рубок, направленных на сохранение исторической системы озеленения; изменение рельефа и гидрологического режима территории. Настоящий запрет

не распространяется на случаи сохранения и восстановления (регенерации) природной среды объекта (объектов) культурного наследия.

7.1.15. Специальные требования к градостроительным регламентам в границах ЗРЗ(36)21

7.1.15.1. Минимальный отступ жилых зданий (строений) от красной линии – 10 м.

7.1.15.2. Максимальный процент застройки в границах земельного участка – 15 %.

7.1.15.3. Максимальная площадь застройки:

жилой – 250 кв. м,

нежилой – 700 кв. м.

7.1.16. Специальные требования режима в границах ЗРЗ(36)22:

7.1.16.1. Осуществление строительства, реконструкции объектов жилой застройки допускается при условии устройства скатных крыш.

7.1.16.2. Запрещается вырубка средообразующих зеленых насаждений, за исключением рубок, направленных на сохранение исторической системы озеленения; изменение рельефа и гидрологического режима территории. Настоящий запрет не распространяется на случаи сохранения и восстановления (регенерации) природной среды объекта (объектов) культурного наследия.

7.1.16.3. Запрещается установка глухих ограждений высотой более 1,8 м.

7.1.17. Специальные требования к градостроительным регламентам в границах ЗРЗ(36)22:

7.1.17.1. Минимальная площадь земельного участка, предоставляемого для жилого строительства, – 0,2 га.

7.1.17.2. Минимальный отступ зданий (строений) от красной линии – 10 м (за исключением базисных кварталов 13212, 13382, на территорию которых настоящее требование не распространяется).

7.1.17.3. Максимальный процент жилой застройки в границах земельного участка – 15 %, в границах базисного квартала 13212 – 35 %.

7.1.17.4. Максимальная площадь жилой застройки – 250 кв. м, для базисного квартала 13212 – 700 м.

7.1.18. Специальные требования режима в границах ЗРЗ(36)30

7.1.18.1. Осуществление строительства, реконструкции объектов капитального строительства, благоустройства территории, иной хозяйственной деятельности допускается при условии сохранения следующих средовых характеристик:

принцип застройки рассредоточенными зданиями;

тип крыш объектов жилой застройки – скатные.

7.1.18.2. Реконструкция зданий, строений, сооружений может осуществляться при условии, если такая реконструкция не влечет увеличения их габаритов.

7.1.18.3. Запрещается вырубка средообразующих зеленых насаждений, за исключением рубок, направленных на сохранение исторической системы озеленения; изменение рельефа и гидрологического режима территории. Настоящий запрет не распространяется на случаи сохранения и восстановления (регенерации) природной среды объекта (объектов) культурного наследия.

7.1.19. Специальные требования к градостроительным регламентам в границах ЗРЗ(36)30

7.1.19.1. Максимальный процент застройки в границах земельного участка – 35 %.

7.1.19.2. Максимальная площадь жилой застройки – 250 кв. м.

7.1.20. Специальные требования к градостроительным регламентам в границах ЗРЗ(36)25, ЗРЗ(36)27, ЗРЗ(36)28, ЗРЗ(36)29

7.1.20.1. Минимальная площадь земельного участка, предоставляемого для строительства, за исключением объектов коммунального обслуживания – 0,12 га.

7.1.20.2. Максимальная площадь застройки:

жилой – 150 кв. м;

нежилой – 500 кв. м.

7.1.21. Специальные требования к градостроительным регламентам в границах ЗРЗ(36)24

7.1.21.1. Минимальная площадь земельного участка, предоставляемого для строительства, за исключением объектов коммунального обслуживания – 0,12 га.

7.1.21.1. Ограничения по высоте зданий, строений, сооружений на территории базисного квартала 13370 в зоне шириной 300 м от оси Выборгского направления железной дороги – не более 14 м.

7.1.22. Специальные требования к градостроительным регламентам в границах ЗРЗ(36)26

7.1.22.1. Минимальная площадь земельного участка, предоставляемого для строительства, за исключением объектов коммунального обслуживания – 0,12 га.

7.1.21.2. Максимальная площадь застройки на территории базисного квартала 13382 – 150 кв. м.

7.1.23. Специальные требования режима в границах ЗОЛ(36)06

Допускается реконструкция с размещением объектов предоставления коммунальных услуг в границах земельного участка с кадастровым номером 78:36:0013214:3001.

7.2. Калининский район Санкт-Петербурга

7.2.1. Специальные требования режима в границах ЗРЗ(10)01

Осуществление строительства, реконструкции объектов капитального строительства, благоустройства территории, иной хозяйственной деятельности допускается при условии сохранения следующих средовых характеристик:

архитектурное и цветовое решение фасадов исторической застройки;
объемно-пространственная композиция комплекса Артиллерийской лаборатории.

7.2.2. Специальные требования к градостроительным регламентам в границах ЗРЗ(10)01

Ограничения по высоте зданий, строений, сооружений при условии использования земельных участков с видом разрешенного использования «дошкольное, начальное и среднее общее образование» (код 3.5.1) – не более 18 м.

7.2.3. Специальные требования режима в границах ЗРЗ(10)02, ЗРЗ(10)04

Осуществление строительства, реконструкции объектов капитального строительства, благоустройства территории, иной хозяйственной деятельности допускается при условии сохранения следующих средовых характеристик:

масштаб и плотность застройки;
фоновое (соподчиненное) значение застройки прилегающих участков по отношению к комплексу Политехнического института.

7.2.4. Специальные требования режима в границах ЗРЗ(10)03

Запрещается изменение композиционного принципа организации застройки комплекса Академии связи: осевая композиция, сквер.

7.2.5. Специальные требования режима в границах ЗОЛ(10)01, ЗОЛ(10)02

7.2.5.1. Допускается размещение объектов, связанных с обслуживанием объекта культурного наследия «Кладбище Пискаревское».

7.2.5.2. Запрещается изменение сложившегося визуального восприятия монумента «Родина-мать» на фоне неба.

7.3. Кировский район Санкт-Петербурга

7.3.1. Специальные требования режима в границах ЗРЗ(15)01, ЗРЗ(15)05

7.3.1.1. Осуществление строительства, реконструкции объектов капитального строительства, благоустройства территории, иной хозяйственной деятельности допускается при условии сохранения следующих средовых характеристик:

исторически сложившиеся линии застройки кварталов;
 модуль лицевых фасадов;
 историческая система озеленения, в том числе аллеи посадки вдоль улиц;
 озелененные внутриквартальные пространства;
 сложившаяся система благоустройства, в том числе существующие элементы малых архитектурных форм 1930-1950-х годов: решетки, ограждения;
 однородность стилистических характеристик застройки уличного фронта, принятых для архитектуры советского неоклассицизма 1930-1950-х годов.

7.3.1.2. При проведении комплексного ремонта и реконструкции территорий базисных кварталов 8022, 8023, 8025, 8028, 8031, 8032, 8034, 8035А, 8036, 8039, 8040, 8043, 8044, осуществляемого в рамках реализации программы развития застроенных территорий (на срок действия программы), допускается снос (демонтаж) без восстановления следующих исторических зданий:

Баррикадная ул., д. 16/31, литера Е; Баррикадная ул. д. 28, литера А; ул. Белоусова, д. 10, литера А; ул. Белоусова, д. 14/41, литера А; ул. Белоусова, д. 15, литера Б; ул. Белоусова, д. 16, литера А; ул. Белоусова, д. 17, литера В; ул. Белоусова, д. 18, литера А; ул. Белоусова, д. 18, корп. 1, литера А; ул. Белоусова, д. 19, литера А; ул. Белоусова, д. 21, литера А; ул. Белоусова, д. 23, литера А; ул. Белоусова, д. 25, литера А; ул. Белоусова, д. 27, литера А; ул. Белоусова, д. 29, литера А; ул. Зои Космодемьянской, д. 6, корп. 2, литера А; ул. Зои Космодемьянской, д. 6, корп. 2, литера Б; ул. Зои Космодемьянской, д. 21, литера А; ул. Зои Космодемьянской, д. 16/24, литера А; ул. Зои Космодемьянской, д. 8/17, литера А; ул. Зои Космодемьянской, д. 23, литера А; ул. Зои Космодемьянской, д. 25/20, литера А; ул. Гладкова, д. 1, литера А; ул. Гладкова, д. 7/10, литера А; ул. Гладкова, д. 1а, литера А; ул. Губина, д. 15, литера А; ул. Губина, д. 18, литера А; ул. Губина, д. 19/16, литера А; ул. Губина, д. 20, литера А; ул. Губина, д. 21, литера А; ул. Губина, д. 22/21, литера А; ул. Губина, д. 23/19, литера А; ул. Косинова, д. 5, литера А; ул. Косинова, д. 6, литера А; ул. Косинова, д. 7, литера А; Новоовсянниковская ул., д. 9, литера А; Новоовсянниковская ул., д. 13, литера А; Новоовсянниковская ул., д. 17а, литера А; Оборонная ул., д. 6, литера Ж; Оборонная ул., д. 15, литера Д; Оборонная ул., д. 17/13, литера А; Оборонная ул., д. 18, литера А; Оборонная ул., д. 19, литера Д; Оборонная ул., д. 20/18, литера А; Оборонная ул., д. 23/17, литера А; Оборонная ул., д. 29, литера А; Промышленная ул., д. 10, литера А; Промышленная ул., д. 8, литера А; Севастопольская ул., д. 26, литера О; Севастопольская ул., д. 27, литера А; Севастопольская ул., д. 28, литера А; Севастопольская ул., д. 29, литера А; Севастопольская ул., д. 31, корп. 1, литера А; Севастопольская ул., д. 31, корп. 2, литера А; Севастопольская ул., д. 31, корп. 3, литера А; Севастопольская ул., д. 33, литера Д; Севастопольская ул., д. 37, литера Г; Севастопольская ул., д. 39/13, литера А; Севастопольская ул., д. 32, литера А; Севастопольская ул., д. 34, литера А; Севастопольская ул., д. 36, литера А; Севастопольская ул., д. 38, литера А; Севастопольская ул., д. 40, литера А; Севастопольская ул., д. 42/12, литера А; Севастопольская ул., д. 43, литера А; Севастопольская ул., д. 44, литера А; Севастопольская ул., д. 46, литера А; Севастопольская ул., д. 48, литера А; ул. Трефолева, д. 23, литера А; ул. Трефолева, д. 26, литера А; ул. Трефолева, д. 32, литера А; ул. Трефолева, д. 34, литера А; ул. Трефолева, д. 36, корп. 1, литера Н; ул. Трефолева, д. 36, корп. 2, литера О; ул. Трефолева, д. 40, литера А; Турбинная ул., д. 9, литера А; Турбинная ул., д. 11, литера А; Турбинная ул., д. 19, корп. 1, литера А; Турбинная ул., д. 19, корп. 2, литера А; Турбинная ул., д. 19, корп. 3, литера А; Турбинная ул., д. 21, литера А; Турбинная ул., д. 23, корп. 2, литера Ж; Турбинная ул., д. 23, корп. 3, литера Е; Турбинная ул., д. 25, литера А; Турбинная ул., д. 27, литера К; Турбинная ул., д. 29, литера А; Турбинная ул., д. 31, литера А; Турбинная ул., д. 33, литера А; Турбинная ул., д. 37, литера А; Турбинная ул., д. 39, литера А; Турбинная ул., д. 41, литера А; Турбинная ул., д. 43, литера А.

7.3.1.3. При проведении комплексного ремонта и реконструкции территорий базисных кварталов 8021, 8022, 8024, 8032, 8033, 8042, осуществляемого в рамках

реализации программы развития застроенных территорий (на срок действия программы), запрещается:

изменение внешнего облика, исключая материал и цветовое решение фасадов, следующих исторических зданий:

Баррикадная ул., д. 8/30, литера П; Баррикадная ул., д. 10, корп. 1, литера О; Баррикадная ул., д. 10, корп. 2, литера Т; Баррикадная ул., д. 12, литера А; Баррикадная ул., д. 14, корп. 1, литера А; Баррикадная ул., д. 14, корп. 2, литера И; Баррикадная ул., д. 34, литера А; Баррикадная ул., д. 36, литера А; Баррикадная ул., д. 4, литера Е; ул. Белоусова, д. 20, литера А; ул. Белоусова, д. 22, литера А; ул. Белоусова, д. 24/32, литера А; ул. Гладкова, д. 6, литера А; ул. Гладкова, д. 8, литера А; ул. Гладкова, д. 10, литера А; ул. Гладкова, д. 12, литера А; ул. Гладкова, д. 14, литера Ж; ул. Гладкова, д. 11, литера А; Гладкова ул., дом13, литера А; Гладкова ул., дом17 литера А; Гладкова ул., дом 19, литера А; ул. Гладкова, д. 21, литера А; ул. Гладкова, д. 26, литера В; ул. Гладкова, д. 28, литера У; ул. Гладкова, д. 33, литера А; ул. Гладкова, д. 35, литера А; ул. Гладкова, д. 39, литера В; ул. Гладкова, д. 41, литера Г; ул. Гладкова, д. 43, литера А; ул. Гладкова, д. 24/7, литера Г; ул. Гладкова, д. 31/7, литера Г; ул. Губина, д. 3, литера А; ул. Губина, д. 4, литера А; ул. Губина, д. 5, литера Б; ул. Губина, д. 6, литера А; ул. Губина, д. 8, литера А; ул. Губина, д. 9, корп. 2, литера Н; ул. Губина, д. 9, корп. 1, литера М; ул. Губина, д. 11, литера А; ул. Губина, д. 12, литера А; ул. Губина, д. 13, корп. 2, литера К; ул. Губина, д. 13, корп.1, литера А, ул. Губина, д. 14, литера А; ул. Губина, д. 1/32, литера А; Новоовсянниковская ул., д. 19, корп.1, литера А; Новоовсянниковская ул., д. 19, корп. 2, литера А; Оборонная ул., д. 27, литера С; Промышленная ул., д. 12, литера А; Промышленная ул., д. 14, литера Б; Промышленная ул., д. 16, литера В; Промышленная ул., д. 38, литера А; Промышленная ул., д. 36, литера З; Промышленная ул., д. 34, литера И; Промышленная ул., д. 30, литера К; Промышленная ул., д. 28, литера Л; Промышленная ул., д. 26, литера А; Севастопольская ул., д. 5, литера В; Севастопольская ул., д. 3, литера Б; Турбинная ул., д. 6, литера А; Турбинная ул., д. 8, литера А; Турбинная ул., д. 10, корп. 1, литера А; Турбинная ул., д. 10, корп. 2, литера А; Турбинная ул., д. 12, литера А; Турбинная ул., д. 14, корп. 1, литера А; Турбинная ул., д. 14, корп. 2, литера А; Турбинная ул., д. 16, литера Б; Турбинная ул., д. 18, литера А; ул. Косинова, д. 13, литера А; ул. Косинова, д. 15 литера А.

изменение соотношения открытых и застроенных пространств в пределах комплексов застройки, образованных указанными в настоящем пункте зданиями.

7.3.2. Специальные требования режима в границах ЗРЗ(15)07, ЗРЗ(15)08, ЗРЗ(15)10

Осуществление строительства, реконструкции объектов капитального строительства, благоустройства территории, иной хозяйственной деятельности допускается при условии сохранения следующих средовых характеристик:

сохранение принципа застройки рассредоточенными зданиями с озелененными разрывами;

устройство аллей с двухрядной посадкой деревьев вдоль границ территорий парков – объектов культурного наследия.

7.3.3. Специальные требования режима в границах ЗРЗ(15)09

7.3.3.1. Реконструкция зданий, сооружений может осуществляться при условии, если такая реконструкция не влечет увеличения их габаритов.

7.3.3.2. Запрещается вырубка средообразующих зеленых насаждений, за исключением рубок, направленных на сохранение исторической системы озеленения; запрещается изменение рельефа и гидрологического режима территории. Настоящий запрет не распространяется на случаи сохранения и восстановления (регенерации) природной среды объекта (объектов) культурного наследия.

7.3.4. Специальные требования к градостроительным регламентам в границах ЗРЗ(15)09

Максимальная площадь застройки – 200 кв. м.

7.3.5. Специальные требования режима в границах ЗОЛ(15)02

Осуществление хозяйственной и иной деятельности должно предусматривать сохранение и восстановление (регенерацию) исторических аллеиных посадок, в том числе двухрядных вдоль исторических дорог.

7.4. Колпинский район Санкт-Петербурга

7.4.1. Специальные требования режима в границах ЗРЗ(37)01, ЗРЗ(37)04

Осуществление строительства, реконструкции объектов жилой застройки допускается при условии устройства скатных крыш.

7.4.2. Специальные требования режима в границах ЗРЗ(37)02

Осуществление строительства, реконструкции объектов капитального строительства, благоустройства территории, иной хозяйственной деятельности допускается при условии сохранения следующих средовых характеристик:

сложившиеся линии застройки;

традиционные приемы архитектурной композиции лицевых фасадов, в том числе устройство входа со стороны лицевого фасада;

тип крыш объектов жилой застройки – скатные.

7.4.3. Специальные требования к градостроительным регламентам в границах ЗРЗ(37)02

Максимальная площадь застройки – 300 кв. м.

7.4.4. Специальные требования режима в границах ЗРЗ(37)03

7.4.4.1. Осуществление строительства, реконструкции объектов жилой застройки допускается при условии устройства скатных крыш.

7.4.4.2. Запрещается вырубка средообразующих зеленых насаждений, за исключением рубок, направленных на сохранение исторической системы озеленения; изменение рельефа и гидрологического режима территории. Настоящий запрет не распространяется на случаи сохранения и восстановления (регенерации) природной среды объекта (объектов) культурного наследия.

7.4.5. Специальные требования режима в границах ЗОЛ(37)01, ЗОЛ(37)02, ЗОЛ(37)03

Осуществление благоустройства территории, иной хозяйственной деятельности должно предусматривать сохранение естественного ландшафта (естественных отметок высот, береговой линии), проведение работ по восстановлению зеленых насаждений и благоустройства, связанных с расчисткой заросших кустарником участков склона берегов р. Невы и р. Б. Ижорки, и восстановлению визуальных связей и панорам.

7.4.6. Специальные требования к градостроительным регламентам в границах ЗРЗ(37)05

Ограничения по высоте зданий, строений, сооружений на территории земельного участка с кадастровым номером 78:37:0017102:1 – не более 33 м; на территории земельного участка с кадастровым номером 78:37:1710204:7 при условии использования земельного участка с видом разрешенного использования «амбулаторно-поликлиническое обслуживание» (код 3.4.1) – не более 20 м.

7.5. Красногвардейский район Санкт-Петербурга

7.5.1. Специальные требования режима в границах ЗРЗ(11)01

Осуществление строительства, реконструкции объектов капитального строительства, благоустройства территории, иной хозяйственной деятельности должно предусматривать устройство озелененной зоны шириной 50 м вдоль границы территории объекта культурного наследия «Уткина дача».

7.5.2. Специальные требования к градостроительным регламентам в границах ЗРЗ(11)01

Максимальный процент застройки в границах земельного участка – 40 %.

7.5.3. Специальные требования режима в границах ЗОЛ(11)01

Осуществление благоустройства территории, иной хозяйственной деятельности должно предусматривать проведение работ по благоустройству берегов р. Оккервиль.

7.5.4. Специальные требования режима в границах ЗРЗ(11)02

Осуществление строительства, реконструкции объектов капитального строительства допускается при условии сохранения принципа застройки рассредоточенными зданиями (расстояние между зданиями, строениями – не менее 30 м).

7.5.5. Специальные требования к градостроительным регламентам в границах ЗРЗ(11)02

Максимальная площадь застройки – 250 кв. м.

7.5.6. Специальные требования режима в границах ЗОЛ(11)04

Осуществление благоустройства территории, иной хозяйственной деятельности должно предусматривать проведение работ по благоустройству берегов реки Лубья.

7.5.7. Специальные требования режима в границах ЗОЛ(11)02

Осуществление хозяйственной и иной деятельности должно предусматривать проведение работ по регенерации природной среды.

7.5.8. Специальные требования режима в границах ЗРЗ(11)03

Осуществление строительства, реконструкции объектов капитального строительства, благоустройства территории, иной хозяйственной деятельности должно предусматривать проведение работ по регенерации парковой среды, в том числе вырубку малценных и посадку новых зеленых насаждений, благоустройство территории, мелиоративные работы по ликвидации заболоченных участков.

7.5.9. Специальные требования режима в границах ЗРЗ(11)04

Осуществление строительства, реконструкции объектов капитального строительства, благоустройства территории, иной хозяйственной деятельности допускается при условии сохранения следующих средовых характеристик:

- исторически сложившиеся линии застройки кварталов;
- историческая система озеленения, в том числе аллеи посадки вдоль улиц;
- озелененные внутриквартальные пространства.

7.5.10. Специальные требования режима в границах ЗРЗ(11)04-1

7.5.10.1. При проведении комплексного ремонта и реконструкции территорий базисных кварталов 6135А и 6135Б, осуществляемого в рамках реализации программы развития застроенных территорий (на срок действия программы), допускается снос (демонтаж) без восстановления следующих исторических зданий:

Ковалевская ул., д. 10, литера А; Ковалевская ул., д. 21, литера А, Рябовское шоссе, д. 79 литера А.

7.5.10.2. Осуществление строительства, реконструкции объектов капитального строительства, благоустройства территории, иной хозяйственной деятельности допускается при условии сохранения следующих средовых характеристик:

- исторически сложившиеся линии застройки кварталов;
- историческая система озеленения, в том числе аллеи посадки вдоль улиц;
- озелененные внутриквартальные пространства;
- модуль лицевых фасадов (в пределах 50 м).

7.6. Красносельский район Санкт-Петербурга**7.6.1. Специальные требования к градостроительным регламентам в границах ЗРЗ(16)01**

Ограничения по высоте зданий, строений, сооружений на территории земельных участков с кадастровыми номерами 78:40:0845601:7; 78:40:0845601:1791 – не более 30 м.

7.6.2. Специальные требования режима в границах ЗРЗ(16)02

Осуществление строительства, реконструкции объектов капитального строительства, благоустройства территории, иной хозяйственной деятельности должно

предусматривать проведение работ по регенерации парковой среды, в том числе вырубку малоценных и посадку новых зеленых насаждений, благоустройство территории, мелиоративные работы по ликвидации заболоченных участков.

7.6.3. Специальные требования к градостроительным регламентам в границах ЗРЗ(16)04, ЗРЗ(16)06

Ограничения по высоте зданий, строений, сооружений в зоне шириной 30 м, проходящей вдоль границ территорий объектов (выявленных объектов) культурного наследия, – не более 15 м.

7.6.4. Специальные требования режима в границах ЗРЗ(16)05

7.6.4.1. При проведении работ по реконструкции запрещается изменение внешнего облика следующих исторических зданий, расположенных по следующим адресам: ул. Пограничника Гарькавого, д. 13, корп. 2; ул. Пограничника Гарькавого, д. 15, корп. 2; ул. Пограничника Гарькавого, д. 15, корп. 3; ул. Пограничника Гарькавого, д. 17, корп. 2; ул. Пограничника Гарькавого, д. 19, корп. 1; ул. Пограничника Гарькавого, д. 19, корп. 2; ул. Пограничника Гарькавого, д. 21, корп. 1; ул. Пограничника Гарькавого, д. 21, корп. 2; ул. Пограничника Гарькавого, д. 23, корп. 2; ул. Пограничника Гарькавого, д. 25, корп. 2; ул. Пограничника Гарькавого, д. 27, корп. 2; 2-я Комсомольская ул., д. 16, корп. 2; 2-я Комсомольская ул., д. 18, корп. 2; 2-я Комсомольская ул., д. 18, корп. 3; 2-я Комсомольская ул., д. 20, корп. 1; 2-я Комсомольская ул., д. 20, корп. 2; 2-я Комсомольская ул., д. 22, корп. 1; 2-я Комсомольская ул., д. 22, корп. 2; 2-я Комсомольская ул., д. 24, корп. 2; 2-я Комсомольская ул., д. 24, корп. 3; 2-я Комсомольская ул., д. 26, корп. 2; 2-я Комсомольская ул., д. 28, корп. 2.

7.6.4.2. Осуществление строительства, реконструкции объектов капитального строительства допускается при условии соответствия стилистическим характеристикам исторической застройки.

7.6.5. Специальные требования к градостроительным регламентам в границах ЗРЗ(16)05

Максимальная площадь застройки – 700 кв. м.

7.6.6. Специальные требования режима в границах ЗРЗ(16)07, ЗРЗ(16)09

7.6.6.1. Осуществление строительства, реконструкции объектов капитального строительства, благоустройства территории, иной хозяйственной деятельности должно предусматривать устройство аллей с двухрядной посадкой деревьев вдоль границ территорий парков – объектов культурного наследия.

7.6.6.2. Осуществление строительства, реконструкции объектов капитального строительства допускается при условии сохранения принципа застройки рассредоточенными зданиями с озелененными разрывами.

7.6.7. Специальные требования режима в границах ЗРЗ(16)10, ЗРЗ(16)11

7.6.7.1. Осуществление строительства, реконструкции объектов капитального строительства допускается при условии сохранения принципа застройки рассредоточенными зданиями.

Ограничения, предусмотренные в настоящем пункте, не распространяются на случаи строительства, реконструкции объектов капитального строительства в границах следующих земельных участков с кадастровыми номерами: 78:40:0839303:5; 78:40:0008336:2; 78:40:0839303:8; 78:40:0839303:7; 78:40:0839303:32; 78:40:0008336:6; 78:40:0008336:5, 78:40:0839303:1014; 78:40:0839303:2220; 78:40:0839303:2222; 78:40:0839303:2224; 78:40:0839303:1007.

В случаях реконструкции в границах земельных участков, указанных в абзаце втором настоящего пункта, существующих объектов капитального строительства, высота которых превышает высотные параметры, предусмотренные в соответствии со схемой, указанной в приложении 2 к Режимам, допускается сохранение существующей высоты указанных объектов при условии сохранения их функционального назначения.

В случае строительства в границах земельных участков, указанных в абзаце втором настоящего пункта, объектов капитального строительства промышленного, инженерно-транспортного, логистического назначения максимальная высота указанных объектов капитального строительства – 26 м.

7.6.7.2. Запрещается вырубка средообразующих зеленых насаждений, за исключением рубок, направленных на сохранение исторической системы озеленения; изменение рельефа и гидрологического режима территории. Настоящий запрет не распространяется на случаи сохранения и восстановления (регенерации) природной среды объекта (объектов) культурного наследия.

7.6.7.3. Запрещается установка глухих ограждений высотой более 1,8 м.

7.6.8. Специальные требования к градостроительным регламентам в границах ЗРЗ(16)10, ЗРЗ(16)11

7.6.8.1. Ограничения по высоте зданий, строений, сооружений на территории земельного участка 78:40:0008393:3125 при условии использования земельного участка с видом разрешенного использования «обеспечение занятий спортом в помещениях» (код 5.1.2) – не более 15 м.

7.6.8.2. Максимальный процент застройки в границах земельного участка – 35 % (за исключением земельных участков с кадастровыми номерами 78:40:0839303:5; 78:40:0008336:2; 78:40:0839303:8; 78:40:0839303:7; 78:40:0839303:32; 78:40:0008336:6; 78:40:0008336:5, на территории которых настоящее требование не распространяется); в границах земельного участка с кадастровым номером 78:40:0008393:3125 при условии использования земельного участка с видом разрешенного использования «размещение спортивных клубов, спортивных залов, бассейнов, физкультурно-оздоровительных комплексов в зданиях и сооружениях» (код 5.1.2.) – 50 %.

7.6.9. Специальные требования режима в границах ЗРЗ(16)12

Осуществление строительства, реконструкции объектов капитального строительства допускается при условии сохранения принципа застройки рассредоточенными зданиями с озелененными разрывами.

7.6.10. Специальные требования к градостроительным регламентам в границах ЗРЗ(16)14

7.6.10.1. Ограничения по высоте зданий, строений, сооружений на территории земельных участков при условии использования земельных участков с видом разрешенного использования «образование и просвещение» (код 3.5) – не более 15 м; на территории земельного участка с кадастровым номером 78:40:0850605:1001 при условии использования земельного участка с видом разрешенного использования «стационарное медицинское обслуживание» (код 3.4.2) – не более 15 м; на территории земельного участка с кадастровым номером 78:40:0851804:1001 при условии использования земельного участка с видом разрешенного использования «обеспечение занятий спортом в помещениях» (код 5.1.2) – не более 15 м.

7.6.10.2. Максимальный процент застройки в границах земельного участка – 35 %.

7.6.11. Специальные требования режима в границах ЗРЗ(16)16

Осуществление строительства, реконструкции объектов капитального строительства в базисном квартале 9031 допускается при условии соответствия стилистическим характеристикам существующих исторических зданий.

7.6.12. Специальные требования к градостроительным регламентам в границах ЗРЗ(16)16

Ограничения по высоте зданий, строений на территории земельного участка 78:40:0009052:1024 при условии использования земельного участка с видом разрешенного использования «обеспечение занятий спортом в помещениях» (код 5.1.2) – не более 15 м.

7.6.13. Специальные требования режима в границах ЗРЗ(16)18

Осуществление строительства, реконструкции объектов жилой застройки допускается при условии устройства скатных крыш.

7.6.14. Специальные требования к градостроительным регламентам в границах ЗРЗ(16)18

7.6.14.1. Минимальная площадь земельного участка, предоставляемого для строительства, за исключением объектов коммунального обслуживания, – 0,12 га.

7.6.14.2. Максимальный процент застройки в границах земельного участка – 20 %.

7.6.15. Специальные требования режима в границах ЗРЗ(16)19, ЗРЗ(16)22

Осуществление строительства, реконструкции объектов жилой застройки допускается при условии устройства скатных крыш.

7.6.16. Специальные требования режима в границах ЗРЗ (16)20

7.6.16.1. Запрещается строительство в пределах базисного квартала 9016. Реконструкция и ремонт существующих зданий, строений, сооружений может осуществляться без увеличения существующих габаритов.

7.6.16.2. Строительство в базисном квартале 9015 может осуществляться при условии соответствия стилистическим характеристикам существующих исторических зданий.

7.6.17. Специальные требования режима в границах ЗРЗ(16)21

Осуществление строительства, реконструкции объектов капитального строительства допускается при условии сохранения следующих средовых характеристик:

модуль лицевых фасадов (в пределах 40 м);

принцип застройки рассредоточенными зданиями с озелененными разрывами;

стилистические характеристики существующих исторических зданий.

7.6.18. Специальные требования режима в границах ЗРЗ(16)23

Осуществление строительства, реконструкции объектов жилой застройки допускается при условии устройства скатных крыш.

7.6.19. Специальные требования режима в границах ЗРЗ(16)24

Осуществление строительства, реконструкции объектов капитального строительства допускается при условии сохранения следующих средовых характеристик:

принцип застройки рассредоточенными зданиями с озелененными разрывами;

сохранение визуальных связей с Дудергофскими высотами.

7.6.20. Специальные требования к градостроительным регламентам в границах ЗРЗ(16)24

7.6.20.1. Ограничения по высоте зданий, строений, сооружений на территории, ограниченной Гатчинским шоссе, Красногородской ул., проектируемыми улицами, при условии использования земельных участков с видом разрешенного использования «амбулаторно-поликлиническое обслуживание» (код 3.4.1) – не более 28 м; при условии использования земельных участков с видом разрешенного использования «стационарное медицинское обслуживание» (код 3.4.2) – не более 33 м; на территории, ограниченной ул. Восстановления, Родниковой ул., Красногородской ул., Гатчинским шоссе, ОЗУ № 2, при условии использования земельных участков с видом разрешенного использования «дошкольное, начальное и среднее общее образование» (код 3.5.1) – не более 18 м; на территории, ограниченной ул. Восстановления, Родниковой ул., Красногородской ул., Гатчинским шоссе, ОЗУ № 3, при условии использования земельных участков с видом разрешенного использования «дошкольное, начальное и среднее общее образование» (код 3.5.1) – не более 21 м.

7.6.20.2. Максимальный процент застройки в границах земельного участка при условии использования земельных участков с видом разрешенного использования «амбулаторно-поликлиническое обслуживание» (код 3.4.1) – 60%; при условии использования земельных участков с видом разрешенного использования «стационарное медицинское обслуживание» (код 3.4.2) – 35%; на территории, ограниченной ул. Восстановления, Родниковой ул., Красногородской ул., Гатчинским шоссе, ОЗУ № 2, ОЗУ №3, при условии использования земельных участков с видом разрешенного использования «дошкольное, начальное и среднее общее образование» (код 3.5.1) – 45%.

7.6.21. Специальные требования режима в границах ЗРЗ(16)25, ЗРЗ(16)26

Осуществление строительства, реконструкции объектов жилой застройки допускается при условии устройства скатных крыш.

7.6.22. Специальные требования режима в границах ЗРЗ(16)27:

7.6.22.1. Осуществление строительства, реконструкции объектов жилой застройки допускается при условии устройства скатных крыш.

7.6.22.2. Запрещается установка глухих ограждений высотой более 1,8 м.

7.6.23. Специальные требования к градостроительным регламентам в границах ЗРЗ(16)27

7.6.23.1. Минимальная площадь земельного участка, предоставляемого для строительства, за исключением объектов коммунального обслуживания – 0,12 га.

7.6.23.2. Максимальный процент застройки в границах земельного участка (за исключением земельного участка с кадастровым номером 78:40:0910601:3001) – 15 %; в границах земельного участка с кадастровым номером 78:40:0910601:3001 – 30 %.

7.6.24. Специальные требования режима в границах ЗОЛ(16)01, ЗОЛ(16)03

Осуществление благоустройства территории, иной хозяйственной деятельности должно предусматривать проведение работ по регенерации парковой среды, в том числе вырубку малоценных и посадку новых зеленых насаждений, благоустройство территории, мелиоративные работы по ликвидации заболоченных участков.

7.6.25. Специальные требования к градостроительным регламентам в границах ЗОЛ(16)01

Ограничения по размещению временных сооружений на земельном участке с кадастровым номером 78:40:0008340:1038:

максимальная высота – 6 м;

максимальная площадь – 400 кв. м.

7.6.26. Специальные требования режима в границах ЗОЛ(16)04, ЗОЛ(16)05, ЗОЛ(16)08

Осуществление благоустройства территории, иной хозяйственной деятельности должно предусматривать проведение работ по регенерации исторических аллеиных посадок и устройство новых двухрядных аллеиных посадок вдоль исторических дорог.

7.7. Кронштадтский район Санкт-Петербурга**7.7.1. Специальные требования режима в границах ОЗ-2(50)01**

7.7.1.1. Проведение работ по регенерации историко-градостроительной среды допускается при условии сохранения следующих средовых характеристик:

стилистические характеристики сохранившейся исторической застройки;

тип крыш объектов жилой застройки – скатные;

модуль лицевых фасадов (в пределах 50 м).

7.7.1.2. Запрещается вырубка средообразующих зеленых насаждений, за исключением рубок, направленных на сохранение исторической системы озеленения; запрещается изменение рельефа и гидрологического режима территории. Настоящий запрет не распространяется на случаи сохранения и восстановления (регенерации) природной среды объекта (объектов) культурного наследия.

7.7.2. Специальные требования к градостроительным регламентам в границах ОЗ-2(50)01

Ограничения по высоте зданий, строений, сооружений на территории земельного участка с кадастровым номером 78:34:0010308:1 – не более 15 м.

7.7.3. Специальные требования режима в границах ЗРЗ(50)01

7.7.3.1. Осуществление строительства, реконструкции объектов капитального строительства допускается при условии сохранения следующих средовых характеристик:

принцип застройки рассредоточенными зданиями;

стилистические характеристики сохранившейся исторической застройки;

тип крыш объектов жилой застройки – скатные.

7.7.3.2. При строительстве и реконструкции необходимо проведение работ по устройству парковой зоны.

7.7.4. Специальные требования к градостроительным регламентам в границах ЗРЗ(50)04

Ограничения по высоте зданий, строений, сооружений на территории земельного участка с кадастровым номером 78:34:0010236:3147 – не более 25 м; на территории земельного участка с кадастровым номером 78:34:1033101:1 – не более 15 м; на территории земельного участка с кадастровым номером 78:34:0010236:23 при условии использования земельного участка с видом разрешенного использования «обеспечение занятий спортом в помещениях» (код. 5.1.2) – не более 15 м до конька (плоской крыши), не более 20 м до наивысшей точки (с учетом акцента).

7.7.5. Специальные требования режима в границах ЗРЗ(50)05, ЗРЗ(50)06, ЗРЗ(50)07, ЗРЗ(50)08

До проведения проектных и строительных работ необходимо проведение исследований системы исторических береговых укреплений в границах ЗРЗ(50)08.

7.7.6. Специальные требования к градостроительным регламентам в границах ЗРЗ(50)05

Ограничения по высоте зданий, строений, сооружений на территории земельного участка с кадастровым номером 78:34:0000000:9268 при условии использования земельного участка с видом разрешенного использования «обеспечение внутреннего правопорядка» (код 8.3) – не более 18 м; на территории земельного участка с кадастровым номером 78:34:0000000:8717 при условии использования земельного участка с видом разрешенного использования «обеспечение занятий спортом в помещениях» (код 5.1.2) – не более 15 м до конька (плоской крыши), не более 20 м до наивысшей точки (с учетом акцента).

7.7.7. Специальные требования режима в границах ЗОЛ(50)11

При проведении работ по регенерации природной среды необходимо проведение работ по восстановлению аллеиных посадок в зонах исторических дорог.

7.8. Курортный район Санкт-Петербурга

7.8.1. Специальные требования режима в границах ОЗ-2(38)02, ОЗ-2(38)03

7.8.1.1. Осуществление реконструкции индивидуальных жилых домов допускается при условии сохранения их местоположения, габаритов в плане, высоты.

7.8.1.2. Осуществление строительства (в рамках регенерации историко-градостроительной среды), реконструкции объектов жилой застройки допускается при условии устройства скатных крыш.

7.8.1.3. Осуществление строительства религиозного объекта в ОЗ-2(38)03 допускается в рамках регенерации историко-градостроительной среды в соответствии с историческим архитектурным решением.

7.8.1.4. Запрещается вырубка средообразующих зеленых насаждений, за исключением рубок, направленных на сохранение исторической системы озеленения; запрещается изменение рельефа и гидрологического режима территории. Настоящий запрет не распространяется на случаи сохранения и восстановления (регенерации) природной среды объекта (объектов) культурного наследия.

7.8.2. Специальные требования к градостроительным регламентам в границах ОЗ-2(38)02

7.8.2.1. Минимальная площадь земельного участка, предоставляемого для строительства, – 0,2 га.

7.8.2.2. Максимальный процент застройки в границах земельного участка – 12 %.

7.8.2.3. Максимальная площадь застройки – 150 кв. м.

7.8.3. Специальные требования режима в границах ЗРЗ(38)01, ЗРЗ(38)02

7.8.3.1. Осуществление строительства, реконструкции объектов капитального строительства допускается при условии сохранения принципа застройки рассредоточенными зданиями.

7.8.3.2. Запрещается вырубка средообразующих зеленых насаждений, за исключением рубок, направленных на сохранение исторической системы озеленения; запрещается изменение рельефа и гидрологического режима территории. Настоящий запрет не распространяется на случаи сохранения и восстановления (регенерации) природной среды объекта (объектов) культурного наследия.

7.8.3.3. Запрещается установка глухих ограждений высотой более 1,8 м.

7.8.4. Специальные требования к градостроительным регламентам в границах ЗРЗ(38)01, ЗРЗ(38)02

Максимальная площадь застройки:

жилой – 250 кв. м;

нежилой – 700 кв. м.

7.8.5. Специальные требования режимов в границах ЗРЗ(38)04

7.8.5.1. Осуществление строительства, реконструкции объектов капитального строительства допускается при условии сохранения следующих средовых характеристик:

принцип застройки рассредоточенными зданиями (расстояние между зданиями, строениями, сооружениями вдоль Советского пр. и Тарховского пр. – не менее 30 м);

тип крыш объектов жилой застройки – скатные.

7.8.5.2. Запрещается вырубка средообразующих зеленых насаждений, за исключением рубок, направленных на сохранение исторической системы озеленения; запрещается изменение рельефа и гидрологического режима территории. Настоящий запрет не распространяется на случаи сохранения и восстановления (регенерации) природной среды объекта (объектов) культурного наследия.

7.8.5.3. Запрещается установка глухих ограждений высотой более 1,8 м.

7.8.6. Специальные требования к градостроительным регламентам в границах ЗРЗ(38)04

7.8.6.1. Минимальная площадь земельного участка, предоставляемого для строительства, – 0,2 га.

7.8.6.2. Ограничения по высоте зданий, строений, сооружений на территории земельного участка с кадастровым номером 78:38:0011221:170 при условии использования земельного участка с видом разрешенного использования «спортивные базы» (код 5.1.7) – не более 20 м.

7.8.6.3. Максимальная площадь нежилой застройки – 700 кв. м; на земельном участке с кадастровым номером 78:38:0011221:170 при условии использования земельного участка с видом разрешенного использования «спортивные базы» (код 5.1.7) – 1900 кв. м.

7.8.7. Специальные требования режима в границах ЗРЗ(38)03

7.8.7.1. Осуществление строительства, реконструкции объектов капитального строительства, благоустройства территории, иной хозяйственной деятельности допускается при условии сохранения следующих средовых характеристик:

принцип застройки рассредоточенными зданиями (расстояние между зданиями, строениями, сооружениями вдоль Советского пр. и Тарховского пр. – не менее 30 м);

тип крыш объектов жилой застройки – скатные.

7.8.7.2. Запрещается вырубка средообразующих зеленых насаждений, за исключением рубок, направленных на сохранение исторической системы озеленения; запрещается изменение рельефа и гидрологического режима территории. Настоящий запрет не распространяется на случаи сохранения и восстановления (регенерации) природной среды объекта (объектов) культурного наследия.

7.8.8. Специальные требования к градостроительным регламентам в границах ЗРЗ(38)03

7.8.8.1. Минимальная площадь земельного участка, предоставляемого для строительства, – 0,2 га;

7.8.8.2. Минимальный отступ зданий, строений от красной линии – 15 м.

7.8.8.3. Ограничения по высоте зданий, строений, сооружений на территории земельного участка с кадастровым номером 78:38:0011226:4 – не более 12 м.

7.8.8.4. Максимальная площадь застройки:

жилой – 500 кв. м;

нежилой – 700 кв.м;

на земельном участке с кадастровым номером 78:38:0011226:4 – 5000 кв. м.

7.8.9. Специальные требования режима в границах ЗРЗ(38)05, ЗРЗ(38)06, ЗРЗ(38)07

7.8.9.1. Осуществление строительства, реконструкции объектов жилой застройки допускается при условии устройства скатных крыш.

7.8.9.2. Запрещается вырубка средообразующих зеленых насаждений, за исключением рубок, направленных на сохранение исторической системы озеленения; запрещается изменение рельефа и гидрологического режима территории. Настоящий запрет не распространяется на случаи сохранения и восстановления (регенерации) природной среды объекта (объектов) культурного наследия.

7.8.9.3. Запрещается установка глухих ограждений высотой более 1,8 м.

7.8.10. Специальные требования к градостроительным регламентам в границах ЗРЗ(38)05, ЗРЗ(38)06, ЗРЗ(38)07

7.8.10.1. Минимальная площадь земельного участка, предоставляемого для строительства, – 0,24 га.

7.8.10.2. Минимальный отступ зданий, строений от красной линии – 10 м.

7.8.10.3. Максимальный процент застройки в границах земельного участка – 25 %.

7.8.10.4. Максимальная площадь жилой застройки – 500 кв. м.

7.8.11. Специальные требования режимов в границах ЗРЗ(38)08

7.8.11.1. Осуществление строительства, реконструкции объектов капитального строительства допускается при условии сохранения принципа застройки рассредоточенными зданиями.

7.8.11.2. Запрещается вырубка средообразующих зеленых насаждений, за исключением рубок, направленных на сохранение исторической системы озеленения; изменение рельефа и гидрологического режима территории. Настоящий запрет не распространяется на случаи сохранения и восстановления (регенерации) природной среды объекта (объектов) культурного наследия.

7.8.11.3. Запрещается установка глухих ограждений высотой более 1,8 м.

7.8.12. Специальные требования к градостроительным регламентам в границах ЗРЗ(38)08

7.8.12.1. Ограничения по высоте зданий, строений, сооружений на территории земельного участка с кадастровым номером 78:38:0011112:28 – не более 26 м; на территории земельного участка с кадастровым номером 78:38:0011112:3951 – не более 29 м; на территории земельного участка по адресу: г. Сестрорецк, Морская ул., д. 34, литера А – не более 17 м.

7.8.12.2. Максимальная площадь застройки:

индивидуальный жилой дом – 200 кв. м;

нежилая застройка – 700 кв. м; на земельном участке с кадастровым номером 78:38:0011111:2249 при условии использования земельного участка с видом разрешенного использования «дошкольное, начальное и среднее общее образование» (код 3.5.1) – 4000 кв. м; на земельном участке с кадастровым номером 78:38:1112803:1100 при условии использования участка с видом разрешенного использования «дошкольное, начальное и среднее общее образование» (код 3.5.1) – 2000 кв. м.

7.8.13. Специальные требования режима в границах ЗРЗ(38)09, ЗРЗ(38)10

Осуществление строительства, реконструкции объектов капитального строительства допускается при условии сохранения (воспроизведения) в архитектурном облике фасадов зданий и сооружений традиционных для зданий Сестрорецкого оружейного завода композиционных приемов, использования в отделке лицевых фасадов традиционных для промышленной застройки приемов и материалов (открытая кирпичная кладка, лицевой кирпич, штукатурка, окраска, материал окрытия крыш – металл).

7.8.14. Специальные требования к градостроительным регламентам в границах ЗРЗ(38)10

Ограничения по высоте зданий, строений, сооружений на территории земельного участка с кадастровым номером 78:38:1111101:11 – не более 20 м.

7.8.15. Специальные требования режима в границах ЗРЗ(38)11

7.8.15.1. Осуществление строительства, реконструкции объектов жилой застройки допускается при условии устройства скатных крыш.

7.8.15.2. Запрещается вырубка средообразующих зеленых насаждений, за исключением рубок, направленных на сохранение исторической системы озеленения; запрещается изменение рельефа и гидрологического режима территории. Настоящий запрет не распространяется на случаи сохранения и восстановления (регенерации) природной среды объекта (объектов) культурного наследия.

7.8.16. Специальные требования к градостроительным регламентам в границах ЗРЗ(38)11

7.8.16.1. Минимальная площадь земельного участка, предоставляемого для строительства, – 0,24 га.

7.8.16.2. Минимальный отступ зданий, строений от красной линии – 10 м.

7.8.16.3. Максимальный процент застройки в границах земельного участка – 25 %.

7.8.16.4. Максимальная площадь застройки – 500 кв. м.

7.8.17. Специальные требования режима в границах ЗРЗ(38)12, ЗРЗ(38)13

7.8.17.1. Осуществление строительства, реконструкции объектов капитального строительства, благоустройства территории, иной хозяйственной деятельности допускается при условии сохранения следующих средовых характеристик:

устройство аллеи посадок вдоль проезжей части улиц;

сложившаяся к концу XIX – началу XX веков система высотных доминант;

принцип застройки рассредоточенными зданиями;

тип крыш объектов жилой застройки – скатные.

7.8.17.2. Запрещается вырубка средообразующих зеленых насаждений, за исключением рубок, направленных на сохранение исторической системы озеленения; запрещается изменение рельефа и гидрологического режима территории. Настоящий запрет не распространяется на случаи сохранения и восстановления (регенерации) природной среды объекта (объектов) культурного наследия.

7.8.17.3. Запрещается установка глухих ограждений высотой более 1,8 м.

7.8.18. Специальные требования к градостроительным регламентам в границах ЗРЗ(38)12, ЗРЗ(38)13

7.8.18.1. Минимальная площадь земельного участка, предоставляемого для строительства, – 0,24 га.

7.8.18.2. Минимальный отступ жилых зданий, строений от красной линии – 10 м.

7.8.18.3. Максимальный процент застройки в границах земельного участка – 25 %.

7.8.18.4. Максимальная площадь жилой застройки – 500 м.

7.8.19. Специальные требования режима в границах ЗРЗ(38)14

7.8.19.1. Запрещается строительство зданий, строений, сооружений в зоне шириной 500 м от береговой линии, за исключением проведения работ по регенерации историко-градостроительной и природной среды объектов культурного наследия.

7.8.19.2. Проведение работ по сохранению и восстановлению (регенерации) историко-градостроительной и природной среды объекта (объектов) культурного наследия должно предусматривать:

- восстановление исторической линии застройки со стороны Финского залива;
- восстановление утраченных исторических зданий и сооружений на основе исторических материалов на местах, свободных от исторических зеленых насаждений;
- использование в отделке фасадов и при устройстве кровли традиционных материалов для данного участка историко-градостроительной среды (дерево, кирпич, штукатурка, материал покрытия крыши – металл);
- сохранение и восстановление средообразующих зеленых насаждений;
- восстановление элементов исторической планировки (лесопарковые аллеи) и ценных элементов исторического благоустройства (садово-парковые партеры перед западным фасадом главного лечебного корпуса и перед южным фасадом грязелечебницы санатория «Сесторецкий курорт»);
- сохранение и восстановление исторических панорамных видов;
- восстановление и создание видовых площадок в местах наилучшего восприятия ценных панорам и видов городского ландшафта с объединением их в единую систему пешеходных маршрутов.

7.8.19.3. Ремонт, реконструкция существующих зданий, строений, сооружений, не являющихся историческими, должен предусматривать проведение мер по нейтрализации диссонирующих элементов.

7.8.19.4. Реконструкция зданий, строений, сооружений может осуществляться при условии, если такая реконструкция не влечет увеличения их высотных габаритов.

7.8.19.5. Допускается размещение объектов обслуживания санаторного комплекса в восточной части базисного квартала 11401, но не выше существующих зданий, строений.

7.8.19.6. Осуществление строительства, реконструкции объектов капитального строительства, благоустройства территории, иной хозяйственной деятельности допускается при условии соблюдения стилистических характеристик существующих исторических зданий.

7.8.20. Специальные требования к градостроительным регламентам в границах ЗРЗ(38)14

Максимальный процент застройки в границах земельного участка – 15 %.

7.8.21. Специальные требования режима в границах ЗОЛ(38)07

Осуществление хозяйственной и иной деятельности должно предусматривать восстановление утраченных исторических сооружений – эспланады, дамбы, причалов гавани.

7.8.22. Специальные требования режима в границах ЗРЗ(38)15, ЗРЗ(38)18

7.8.22.1. Осуществление строительства, реконструкции объектов капитального строительства, благоустройства территории, иной хозяйственной деятельности допускается при условии сохранения следующих средовых характеристик:

- сложившаяся к концу XIX – началу XX вв. система доминант;
- устройство аллейных посадок вдоль проезжей части улиц;
- принцип застройки рассредоточенными зданиями;
- тип крыш объектов жилой застройки – скатные.

7.8.22.2. Запрещается вырубка средообразующих зеленых насаждений, за исключением рубок, направленных на сохранение исторической системы озеленения; запрещается изменение рельефа и гидрологического режима территории. Настоящий запрет не распространяется на случаи сохранения и восстановления (регенерации) природной среды объекта (объектов) культурного наследия.

7.8.22.3. Запрещается установка глухих ограждений высотой более 1,8 м.

7.8.23. Специальные требования к градостроительным регламентам в границах ЗРЗ(38)15, ЗРЗ(38)18

7.8.23.1. Минимальная площадь земельного участка, предоставляемого для строительства, – 0,2 га.

7.8.23.2. Минимальный отступ жилых зданий, строений от красной линии – 10 м.

7.8.23.3. Максимальный процент застройки в границах земельного участка – 15 %.

7.8.23.4. Максимальная площадь застройки:

жилой – 200 кв. м;

нежилой – 700 кв. м; на земельных участках с кадастровыми номерами 78:38:0021160:2002; 78:38:0022120:5 – 1000 кв. м.

7.8.24. Специальные требования режима в границах ЗРЗ(38)16, ЗРЗ(38)17, ЗРЗ(38)19

7.8.24.1. Осуществление строительства, реконструкции объектов капитального строительства допускается при условии сохранения принципа застройки рассредоточенными зданиями.

7.8.24.2. Запрещается вырубка средообразующих зеленых насаждений, за исключением рубок, направленных на сохранение исторической системы озеленения; запрещается изменение рельефа и гидрологического режима территории. Настоящий запрет не распространяется на случаи сохранения и восстановления (регенерации) природной среды объекта (объектов) культурного наследия.

7.8.24.3. Запрещается установка глухих ограждений высотой более 1,8 м.

7.8.25. Специальные требования к градостроительным регламентам в границах ЗРЗ(38)16 ЗРЗ(38)17, ЗРЗ(38)19

7.8.25.1. Ограничения по высоте зданий, строений, сооружений на территории земельного участка с кадастровым номером 78:38:0022102:3883 – не более 18 м; на территории земельного участка с кадастровым номером 78:38:0021163:8 при условии использования земельного участка с видом разрешенного использования «обеспечение занятий спортом в помещениях» (код 5.1.2) – не более 20 м до конька (плоской крыши), 25 м до наивысшей точки (с учетом акцента); на территории земельного участка по адресу: пос. Солнечное, Лесная ул., участок 50 при условии использования земельного участка с видом разрешенного использования «оказание социальной помощи населению» (код 3.2.2) – 21 м; на территории земельного участка по адресу: пос. Репино, ул. Луговая, западнее дома 14, литера Е по Зеленогорскому шоссе при условии использования земельного участка с видом разрешенного использования «дошкольное, начальное и среднее образование» (код 3.5.1) – не более 18 м; на территории земельного участка по адресу: пос. Репино, ул. Луговая, восточнее дома 14, литера Е по Зеленогорскому шоссе при условии использования земельного участка с видом разрешенного использования «дошкольное, начальное и среднее образование» (код 3.5.1) – не более 21 м.

7.8.25.2. Максимальная площадь застройки:

жилой – 500 кв. м;

нежилой – 700 кв. м;

на земельном участке с кадастровым номером 78:38:0022102:3883 – 2800 кв. м; на земельном участке с кадастровым номером 78:38:0021163:8 при условии использования земельного участка с видом разрешенного использования «обеспечение занятий спортом в помещениях» (код 5.1.2) – 2100 кв. м, на земельном участке по адресу: пос. Солнечное, Лесная ул., участок 50 при условии использования земельного участка с видом разрешенного использования «оказание социальной помощи населению» (код 3.2.2) – 5000 кв. м; на участке по адресу: пос. Репино, ул. Луговая, западнее дома 14, литера Е по Зеленогорскому шоссе при условии использования земельного участка с видом разрешенного использования «дошкольное, начальное и среднее образование» (код 3.5.1) – 2000 кв.м, на участке по адресу: пос. Репино, ул. Луговая, восточнее дома 14, литера Е по Зеленогорскому шоссе при условии использования земельного участка с видом разрешенного использования «дошкольное, начальное и среднее образование» (код 3.5.1) – 8000 кв. м.

7.8.26. Специальные требования режима в границах ЗРЗ(38)20, ЗРЗ(38)23, ЗРЗ(38)24

7.8.26.1. Осуществление строительства, реконструкции объектов капитального строительства, благоустройства территории, иной хозяйственной деятельности допускается при условии сохранения следующих средовых характеристик:

сложившаяся к концу XIX – началу XX веков система доминант;

тип крыш объектов жилой застройки – скатные.

7.8.26.2. Запрещается вырубка средообразующих зеленых насаждений, за исключением рубок, направленных на сохранение исторической системы озеленения; запрещается изменение рельефа и гидрологического режима территории. Настоящий запрет не распространяется на случаи сохранения и восстановления (регенерации) природной среды объекта (объектов) культурного наследия.

7.8.27. Специальные требования к градостроительным регламентам в границах ЗРЗ(38)20, ЗРЗ(38)23, ЗРЗ(38)24

7.8.27.1. Минимальная площадь земельного участка, предоставляемого для строительства, – 0,2 га.

7.8.27.2. Максимальный процент застройки в границах земельного участка – 12 %; в границах земельных участков с кадастровыми номерами 78:38:0022317:7; 78:38:0022313:9; 78:38:0022316:16; 78:38:0022314:5 – 25 %;

7.8.26.3. Максимальная площадь застройки:

жилой – 150 кв. м;

нежилой – 700 кв. м; на земельном участке с кадастровым номером 78:38:0022317:7 – 1300 кв. м; на земельном участке с кадастровым номером 78:38:0022313:9 – 2000 кв. м; на земельном участке с кадастровым номером 78:38:0022316:16 – 1700 кв. м.

7.8.28. Специальные требования режима в границах ЗРЗ(38)21

7.8.28.1. Осуществление строительства, реконструкции объектов капитального строительства, благоустройства территории, иной хозяйственной деятельности допускается при условии сохранения следующих средовых характеристик:

сложившаяся к концу XIX – началу XX веков система доминант;

тип крыш объектов жилой застройки – скатные.

7.8.28.2. Запрещается вырубка средообразующих зеленых насаждений, за исключением рубок, направленных на сохранение исторической системы озеленения; запрещается изменение рельефа и гидрологического режима территории. Настоящий запрет не распространяется на случаи сохранения и восстановления (регенерации) природной среды объекта (объектов) культурного наследия.

7.8.28.3. Запрещается устройство глухих ограждений высотой более 1,8 м.

7.8.29. Специальные требования к градостроительным регламентам в границах ЗРЗ(38)21

7.8.29.1. Минимальная площадь земельного участка, предоставляемого для строительства, за исключением объектов коммунального обслуживания – 0,12 га.

7.8.29.2. Максимальный процент застройки в границах земельного участка – 15 %; в границах земельного участка с кадастровым номером 78:38:0022340:8 – не более 20 %.

7.8.30. Специальные требования режима в границах ЗРЗ(38)22, ЗРЗ(38)25

7.8.30.1. Осуществление строительства, реконструкции объектов капитального строительства, благоустройства территории, иной хозяйственной деятельности допускается при условии сохранения следующих средовых характеристик:

сложившаяся к концу XIX – началу XX веков система доминант;

тип крыш объектов жилой застройки – скатные.

7.8.30.2. Запрещается вырубка средообразующих зеленых насаждений, за исключением рубок, направленных на сохранение исторической системы озеленения; запрещается изменение рельефа и гидрологического режима территории. Настоящий

запрет не распространяется на случаи сохранения и восстановления (регенерации) природной среды объекта (объектов) культурного наследия.

7.8.30.3. Запрещается устройство глухих ограждений высотой более 1,8 м.

7.8.31. Специальные требования к градостроительным регламентам в границах ЗРЗ(38)22, ЗРЗ(38)25

Максимальная площадь застройки:

жилой – 150 кв. м;

нежилой – 700 кв. м.

7.8.32. Специальные требования режима в границах ЗРЗ(38)26

7.8.32.1. Осуществление строительства, реконструкции объектов капитального строительства, благоустройства территории, иной хозяйственной деятельности допускается при условии сохранения следующих средовых характеристик:

сложившаяся к концу XIX – началу XX веков система доминант;

принцип застройки рассредоточенными зданиями;

устройство аллейных посадок вдоль проезжей части улиц;

тип крыш объектов жилой застройки – скатные.

7.8.32.2. Запрещается вырубка средообразующих зеленых насаждений, за исключением рубок, направленных на сохранение исторической системы озеленения; запрещается изменение рельефа и гидрологического режима территории. Настоящий запрет не распространяется на случаи сохранения и восстановления (регенерации) природной среды объекта (объектов) культурного наследия.

7.8.32.3. Запрещается устройство глухих ограждений высотой более 1,8 м.

7.8.33. Специальные требования к градостроительным регламентам в границах ЗРЗ(38)26

7.8.33.1. Минимальная площадь земельного участка, предоставляемого для строительства, – 0,2 га.

7.8.33.2. Минимальный отступ жилых зданий, строений от красной линии – 10 м.

7.8.33.3. Максимальный процент застройки в границах земельного участка – 15 %.

7.8.33.4. Максимальная площадь застройки:

жилой – 200 кв. м;

нежилой – 800 кв. м, на земельных участках с кадастровыми номерами 78:38:0022406:13; 78:38:0022406:14; 78:38:0022406:10; 78:38:0022406:4 – 1000 кв. м; на земельном участке с кадастровым номером 78:38:0022475:2261 при условии использования земельного участка с видом разрешенного использования «стационарное медицинское обслуживание» (код 3.4.2) – 4000 кв. м.

7.8.34. Специальные требования режима в границах ЗРЗ(38)27

7.8.34.1. Осуществление строительства, реконструкции объектов капитального строительства допускается при условии сохранения принципа застройки рассредоточенными зданиями.

7.8.34.2. Запрещается вырубка средообразующих зеленых насаждений, за исключением рубок, направленных на сохранение исторической системы озеленения; изменение рельефа и гидрологического режима территории. Настоящий запрет не распространяется на случаи сохранения и восстановления (регенерации) природной среды объекта (объектов) культурного наследия.

7.8.34.3. Запрещается установка глухих ограждений высотой более 1,8 м.

7.8.35. Специальные требования к градостроительным регламентам в границах ЗРЗ(38)27:

7.8.35.1. Ограничения по высоте зданий, строений, сооружений на территории земельного участка с кадастровым номером 78:38:0022432:10 при условии использования земельного участка с видом разрешенного использования «обеспечение занятий спортом в помещениях» (код 5.1.2) – не более 23 м; на территории земельных участков с кадастровыми номерами 78:38:0022464:1148; 78:38:0022446:3390 – не более 18 м; на

территории земельного участка с кадастровым номером 78:38:0022435:1 при условии использования земельного участка с видами разрешенного использования «курортная деятельность» (код 9.2), «санаторная деятельность» (код 9.2.1) – не выше существующих зданий, строений; на территории земельного участка с кадастровым номером 78:38:0022462:13 при условии использования земельного участка с видом разрешенного использования «дошкольное, начальное и среднее общее образование» (код 3.5.1) – не более 18 м.

7.8.35.2. Максимальная площадь застройки:

жилой – 200 кв. м; на земельном участке с кадастровым номером 78:38:0022464:1148 – 2500 кв. м;

нежилой – 700 кв. м; на земельном участке с кадастровым номером 78:38:0022446:3390 – 1200 кв. м; на земельном участке с кадастровым номером 78:38:0022432:10 при условии использования земельного участка с видом разрешенного использования «обеспечение занятий спортом в помещениях» (код 5.1.2) – 6640 кв. м; на земельном участке с кадастровым номером 78:38:0022435:1 при условии использования земельного участка с видами разрешенного использования «курортная деятельность» (код 9.2), «санаторная деятельность» (код 9.2.1) – 7900 кв. м; на земельном участке с кадастровым номером 78:38:0022462:13 при условии использования земельного участка с видом разрешенного использования «дошкольное, начальное и среднее общее образование» (код 3.5.1) – 8000 кв. м; на земельном участке с кадастровым номером 78:38:0022608:100 при условии использования земельного участка с видом разрешенного использования «туристическое обслуживание» (код 5.2.1) – 2000 кв. м.

7.8.36. Специальные требования режима в границах ЗРЗ(38)28, ЗРЗ(38)29, ЗРЗ(38)30

7.8.36.1. Осуществление строительства, реконструкции объектов капитального строительства, благоустройства территории, иной хозяйственной деятельности допускается при условии сохранения следующих средовых характеристик:

- устройство аллеиных посадок вдоль проезжей части улиц;
- сложившаяся к концу XIX – началу XX веков система доминант;
- принцип застройки рассредоточенными зданиями;
- тип крыш объектов жилой застройки – скатные.

7.8.36.2. Запрещается вырубка средообразующих зеленых насаждений, за исключением рубок, направленных на сохранение исторической системы озеленения; изменение рельефа и гидрологического режима территории. Настоящий запрет не распространяется на случаи сохранения и восстановления (регенерации) природной среды объекта (объектов) культурного наследия.

7.8.36.3. Запрещается установка глухих ограждений высотой более 1,8 м.

7.8.36.4. Запрещается строительство зданий, строений, сооружений в ЗРЗ(38)30 в зоне шириной 50 м от береговой линии.

7.8.37. Специальные требования к градостроительным регламентам в границах ЗРЗ(38)28, ЗРЗ(38)29, ЗРЗ(38)30

7.8.37.1. Минимальная площадь земельного участка, предоставляемого для строительства, – 0,2 га.

7.8.37.2. Минимальный отступ жилых зданий, строений от красной линии – 10 м.

7.8.37.3. Ограничения по высоте зданий строений, сооружений на территории земельного участка с кадастровым номером 78:38:0022629:1094 – не более 25 м.

7.8.37.4. Максимальный процент застройки в границах земельного участка – 15 %; в границах земельного участка с кадастровым номером 78:38:0022629:1094 – 35 %.

7.8.37.5. Максимальная площадь застройки (за исключением земельного участка с кадастровым номером 78:38:0022629:1094, на территорию которого настоящее требование не распространяется):

жилой – 200 кв. м;
нежилой – 700 кв. м.

7.8.38. Специальные требования к градостроительным регламентам в границах ЗОЛ(38)05

Максимальная площадь временных строений, сооружений на земельном участке с кадастровым номером 78:38:1110502:2 – 100 кв. м.

7.9. Московский район Санкт-Петербурга

7.9.1. Специальные требования режима в границах ЗРЗ(14)01, ЗРЗ(14)07

Осуществление строительства, реконструкции объектов капитального строительства, благоустройства территории, иной хозяйственной деятельности должно предусматривать завершение единой композиции уличного фронта Московского пр.

7.9.2. Специальные требования к градостроительным регламентам в границах ЗРЗ(14)01, ЗРЗ(14)07

Ограничения по высоте зданий, строений, сооружений:

для уличного фронта – не более 28 м;

для внутриквартальной застройки: в зоне шириной 150 м по обе стороны от оси Московского пр. – не более 35 м; в зоне шириной от 150 м и далее по обе стороны от оси Московского пр. – не более 40 м.

7.9.3. Специальные требования режима в границах ЗРЗ(14)03

Осуществление строительства, реконструкции объектов капитального строительства на территории земельного участка с кадастровым номером 78:14:0007528:24 может предусматривать разборку исторических зданий, аварийное состояние которых установлено в соответствии с требованиями действующих документов по стандартизации (в том числе межгосударственных стандартов), без их восстановления.

7.9.4. Специальные требования режима в границах ЗРЗ(14)03: территория смежного уличного фронта в пределах базисного квартала 7528

7.9.4.1. Осуществление строительства, реконструкции объектов капитального строительства, благоустройства территории, иной хозяйственной деятельности допускается при условии сохранения следующих средовых характеристик:

исторически сложившиеся линии застройки кварталов;

модуль (протяженность) фасада, соответствующий историческим зданиям квартала и (или) соответствующего участка уличного фронта;

тип организации уличного фронта – лицевыми фасадами, ориентированными фронтально к линии застройки;

соблюдение стилистической однородности уличного фронта, нейтральная стилистика архитектурного облика лицевых фасадов для вновь строящихся зданий, реконструируемых зданий, не являющихся историческими зданиями.

7.9.4.2. Запрещается изменение традиционных приемов в архитектурном решении лицевых корпусов, к которым в том числе относятся:

соотношение остекленных и глухих поверхностей лицевых фасадов в пределах 30 % поверхности фасадов, применение светопрозрачного стекла, исключая зеркальный эффект со стороны лицевого фасада;

традиционная форма оконных проемов (в том числе прямоугольная, прямоугольная с полуциркульным, лучковым и трапециевидным завершением);

традиционные для исторических зданий соответствующего квартала или отрезка уличного фронта габариты оконных проемов; исключение применения сплошного остекления (вертикального и горизонтального), устройства террас со стороны лицевого фасада;

скатные крыши со стороны лицевого фасада (с углом наклона лицевого ската не менее 20 градусов и не более 45 градусов для вновь строящихся зданий с расположением

линии конька не глубже 9 м от линии лицевого фасада), устройство аттиков и балюстрад над карнизами зданий;

устройство мансард на исторических зданиях в соответствии с принципами стилистического соответствия конфигурации крыши, расположения и формы проемов архитектурному решению лицевого фасада соответствующего исторического здания;

преобладание в силуэте застройки уличного фронта горизонтальных линий, образуемых венчающими карнизами лицевых фасадов;

традиционные для исторических зданий жилого назначения второй половины XIX – начала XX века цветовые сочетания в отделке фасадов, оконных, дверных заполнений при соблюдении принципа цветового контраста в отделке основной поверхности стен и декоративных элементов;

организация лицевого фасада системой горизонтальных и вертикальных членений (карнизы, рустовка, пилястры, лопатки).

7.9.4.3. Запрещается использование в отделке лицевых фасадов и при устройстве кровли современных материалов, за исключением аналогичных по визуальному восприятию традиционным для данного исторически сложившегося квартала (лицевой кирпич, штукатурка, керамика, природный неполированный камень, материал кровли – металл).

7.9.5. Специальные требования к градостроительным регламентам в границах ЗРЗ(14)02, ЗРЗ(14)03

Ограничения по высоте зданий, строений, сооружений на территории земельного участка с кадастровым номером 78:14:0007528:24 – не более 31 м.

7.9.6. Специальные требования режима в границах ЗРЗ(14)08

7.9.6.1. Запрещается строительство зданий, строений, сооружений, за исключением проведения работ по регенерации историко-градостроительной и природной среды объектов культурного наследия.

7.9.6.2. Запрещается изменение сложившегося композиционного соотношения открытых пространств, исторической системы озеленения и благоустройства за исключением случаев сохранения и восстановления (регенерации) природной среды объекта (объектов) культурного наследия.

Запрещается изменение основных характеристик ландшафта, в том числе рельефа, геологической структуры (замена грунта), гидрологического режима территории, за исключением случаев сохранения и восстановления (регенерации) природной среды объекта (объектов) культурного наследия.

7.9.7. Специальные требования режима в границах ЗРЗ(14)09

7.9.7.1. Запрещается вырубка средообразующих зеленых насаждений, за исключением рубок, направленных на сохранение исторической системы озеленения; изменение рельефа и гидрологического режима территории. Настоящий запрет не распространяется на случаи сохранения и восстановления (регенерации) природной среды объекта (объектов) культурного наследия.

7.9.7.2. Запрещается установка глухих ограждений высотой более 1,8 м.

7.9.8. Специальные требования к градостроительным регламентам в границах ЗРЗ(14)09

7.9.8.1. Ограничения по высоте зданий, строений, сооружений на территории земельного участка с кадастровым номером 78:14:0772303:3813 – не более 15 м до конька крыши (плоской крыши), не более 20 м до наивысшей точки (с учетом акцента).

7.9.8.2. Максимальный процент застройки в зоне шириной 200 м вдоль границы территории объекта культурного наследия «Обсерватория Пулковская» – 15 %.

7.10. Невский район Санкт-Петербурга

7.10.1. Специальные требования режима в границах ЗРЗ(12)01, ЗРЗ(12)02

Осуществление строительства, реконструкции объектов капитального строительства, благоустройства территории, иной хозяйственной деятельности допускается при условии сохранения следующих средовых характеристик:

исторически сложившиеся линии застройки;

аллейные посадки вдоль улиц;

сочетание в пределах уличного фронта неоднородной по высоте застройки различной типологии (жилые, общественные, промышленные здания второй половины XIX – середины XX веков);

застройка набережных по красным линиям на принципах чередования застроенных участков с озелененными пространствами;

силуэт застройки набережных с преобладанием горизонтальных линий и отдельными акцентами;

использование в отделке лицевых фасадов традиционных приемов и материалов (лицевой кирпич, штукатурка, окраска, материал покрытия крыш – металл).

7.10.2. Специальные требования режима в границах ЗРЗ(12)02-1

При осуществлении мероприятий, предусмотренных государственной программой Санкт-Петербурга «Развитие транспортной системы Санкт-Петербурга», допускается снос (демонтаж) следующих исторических зданий:

пр. Обуховской Обороны, д. 44, литера А, пр. Обуховской Обороны, д. 48, литера А, пр. Обуховской Обороны, д. 54, литера А, пр. Обуховской Обороны, д. 56, литера А, пр. Обуховской Обороны, д. 60, литера А, пр. Обуховской Обороны, д. 68, литера А, пр. Обуховской Обороны, д. 69, литера В, пр. Обуховской Обороны, д. 71, литера А.

7.11. Петродворцовый район Санкт-Петербурга

7.11.1. Специальные требования режима в границах ОЗ-2(21)01, ОЗ-2(21)03

7.11.1.1. Запрещается грузовое движение по Санкт-Петербургскому пр. в г. Петергофе на участке между Мастеровым пер. и Зверинской ул.

7.11.1.2. Осуществление строительства (в рамках регенерации историко-градостроительной среды), реконструкции объектов жилой застройки допускается при условии устройства скатных крыш.

7.11.1.3. Осуществление реконструкции объектов капитального строительства должно предусматривать проведение работ по визуальной нейтрализации диссонирующих объектов с помощью зеленых насаждений.

7.11.2. Специальные требования режима в границах ОЗ-2(21)02, ОЗ-2(21)04, ОЗ-2(21)05, ОЗ-2(21)06, ОЗ-2(21)07, ОЗ-2(21)08, ОЗ-2(21)10, ОЗ-2(21)11

7.11.2.1. Запрещается грузовое движение по Санкт-Петербургскому пр. в г. Петергофе на участке между Мастеровым пер. и Зверинской ул., а также по Дворцовому пр. в г. Ломоносове и участку Краснофлотского шоссе между Транспортным пер. и Дворцовым пр.

7.11.2.2. Проведение работ по регенерации историко-градостроительной среды допускается при сохранении следующих средовых характеристик:

формирование линии жилой застройки на расстоянии не менее 6 м по обе стороны от оси улиц с устройством в этой зоне аллейных посадок;

принцип застройки рассредоточенными зданиями (расстояние между зданиями, строениями – не менее 15 м);

тип крыш объектов жилой застройки – скатные.

7.11.2.3. Запрещается устройство глухих ограждений высотой более 1,8 м.

7.11.2.4. Осуществление строительства (в рамках регенерации историко-градостроительной среды), реконструкции объектов капитального строительства, благоустройства территории, иной хозяйственной деятельности должно предусматривать проведение работ по восстановлению зеленых насаждений и благоустройства,

восстановлению мелиоративной сети, береговой линии и водного режима поверхностных водных объектов.

7.11.2.5. Проведение работ по регенерации историко-градостроительной среды допускается при сохранении модуля лицевых фасадов (в пределах 30 м).

7.11.3. Специальные требования режима в границах ОЗ-2(21)09

7.11.3.1. Проведение работ по регенерации историко-градостроительной среды допускается при сохранении следующих средовых характеристик:

принцип застройки рассредоточенными зданиями (расстояние между зданиями, строениями – не менее 15 м);

тип крыш объектов жилой застройки – скатные.

7.11.3.2. Осуществление строительства, реконструкции объектов капитального строительства, благоустройства территории, иной хозяйственной деятельности должно предусматривать проведение работ по визуальной нейтрализации диссонирующих объектов с помощью зеленых насаждений.

7.11.3.3. Запрещается устройство глухих ограждений высотой более 1,8 м.

7.11.3.4. Запрещается размещение объектов капитального строительства на территориях скверов.

7.11.4. Специальные требования режима в границах ЗРЗ(21)01, ЗРЗ(21)04, ЗРЗ(21)07, ЗРЗ(21)10, ЗРЗ(21)11, ЗРЗ(21)13, ЗРЗ(21)18, ЗРЗ(21)20, ЗРЗ(21)28, ЗРЗ(21)34

7.11.4.1. Осуществление строительства, реконструкции объектов капитального строительства, благоустройства территории, иной хозяйственной деятельности допускается при условии сохранения следующих средовых характеристик:

принцип застройки рассредоточенными зданиями (расстояние между зданиями, строениями – не менее 30 м (за исключением земельного участка с кадастровым номером 78:40:0019364:65, на территорию которого настоящее требование не распространяется);

тип крыш объектов жилой застройки – скатные.

7.11.4.2. Запрещается устройство глухих ограждений высотой более 1,8 м.

7.11.4.3. Запрещается вырубка средообразующих зеленых насаждений, за исключением рубок, направленных на сохранение исторической системы озеленения; запрещается изменение рельефа и гидрологического режима территории. Настоящий запрет не распространяется на случаи сохранения и восстановления (регенерации) природной среды объекта (объектов) культурного наследия.

7.11.5. Специальные требования к градостроительным регламентам в границах ЗРЗ(21)01, ЗРЗ(21)04, ЗРЗ(21)07, ЗРЗ(21)10, ЗРЗ(21)11, ЗРЗ(21)18, ЗРЗ(21)20, ЗРЗ(21)28, ЗРЗ(21)34

7.11.5.1. Ограничения по высоте зданий, строений, сооружений на территории земельного участка с кадастровым номером 78:40:1917701:9 при условии использования земельного участка с видом разрешенного использования «гостиничное обслуживание» (код 4.7) – не более 21 м до конька крыши (плоской крыши), не более 23 м до наивысшей точки (с учетом акцента); на территории земельного участка с кадастровым номером 78:40:0019157:3269 при условии использования земельного участка с видом разрешенного использования «водный транспорт» (код 7.3) – не более 20 м; на территории земельного участка с кадастровым номером 78:40:1917701:20 – не более 11 м до конька крыши (плоской крыши), не более 15 м до наивысшей точки (с учетом акцента); на территории земельного участка с кадастровым номером 78:40:0019157:4 при условии использования земельного участка с видом разрешенного использования «водный транспорт» (код 7.3) – не более 15 м; на территории земельного участка с кадастровым номером 78:40:0019364:65 при условии использования земельного участка с видом разрешенного использования «обеспечение занятий спортом с помещениями» (код 5.1.2) – не более 21 м.

7.11.5.2. Максимальная площадь застройки – 200 кв. м (за исключением земельных участков с кадастровыми номерами 78:40:1917701:9; 78:40:0019364:65, на территорию которых настоящее требование не распространяется); на земельном участке с кадастровым

номером 78:40:0019157:3269 при условии использования земельного участка с видом разрешенного использования «водный транспорт» (код 7.3) – 3500 кв. м; на земельном участке с кадастровым номером 78:40:1917701:20 – 1100 кв. м; на земельном участке с кадастровым номером 78:40:0019364:65 при условии использования земельного участка с видом разрешенного использования «обеспечение занятий спортом в помещениях» (код 5.1.2) – 5000 кв. м.

7.11.6. Специальные требования режима в границах ЗРЗ(21)02, ЗРЗ(21)12

7.11.6.1. Осуществление строительства, реконструкции объектов капитального строительства, благоустройства территории, иной хозяйственной деятельности допускается при условии сохранения следующих средовых характеристик:

принцип застройки рассредоточенными зданиями (расстояние между зданиями, строениями – не менее 50 м);

тип крыш объектов жилой застройки – скатные.

7.11.6.2. Запрещается устройство глухих ограждений высотой более 1,8 м.

7.11.7. Специальные требования к градостроительным регламентам в границах ЗРЗ(21)02, ЗРЗ(21)12

Максимальная площадь застройки – 1000 кв. м;

7.11.8. Специальные требования режима границах в ЗРЗ(21)03

7.11.8.1. Осуществление строительства, реконструкции объектов капитального строительства, благоустройства территории, иной хозяйственной деятельности допускается при условии сохранения следующих средовых характеристик:

принцип застройки рассредоточенными зданиями (расстояние между зданиями, строениями – не менее 30 м);

тип крыш объектов жилой застройки – скатные.

7.11.8.2. Запрещается устройство глухих ограждений высотой более 1,8 м.

7.11.8.3. Запрещается вырубка средообразующих зеленых насаждений, за исключением рубок, направленных на сохранение исторической системы озеленения; запрещается изменение рельефа и гидрологического режима территории. Настоящий запрет не распространяется на случаи сохранения и восстановления (регенерации) природной среды объекта (объектов) культурного наследия.

7.11.9. Специальные требования к градостроительным регламентам в границах ЗРЗ(21)03

Максимальная площадь застройки – 600 кв. м;

7.11.10. Специальные требования режима в границах ЗРЗ(21)05, ЗРЗ(21)08, ЗРЗ(21)14, ЗРЗ(21)21, ЗРЗ(21)26, ЗРЗ(21)27, ЗРЗ(21)32, ЗРЗ(21)33, ЗРЗ(21)35, ЗРЗ(21)36, ЗРЗ(21)38, ЗРЗ(21)42, ЗРЗ(21)43, ЗРЗ(21)44, ЗРЗ(21)45

7.11.10.1. Осуществление строительства, реконструкции объектов жилой застройки допускается при условии устройства скатных крыш.

7.11.10.2. Запрещается устройство глухих ограждений высотой более 1,8 м.

7.11.11. Специальные требования к градостроительным регламентам в границах ЗРЗ(21)13

Максимальная площадь застройки – 200 кв. м; в зоне шириной 60 м от оси Санкт-Петербургского шоссе – 1000 кв. м для объектов нежилой застройки.

7.11.12. Специальные требования к градостроительным регламентам в границах ЗРЗ(21)14, ЗРЗ(21)21

Ограничения по высоте зданий, строений, сооружений на территории земельного участка с кадастровым номером 78:40:0019152:3001 – не более 13 м; на территории земельного участка с кадастровым номером 78:40:0019281:1010 при условии использования земельного участка с видом разрешенного использования «религиозное использование» (код 3.7) – не более 22 м.

7.11.13. Специальные требования режима в границах ЗРЗ(21)06, ЗРЗ(21)09, ЗРЗ(21)16

7.11.13.1. Осуществление строительства, реконструкции объектов капитального строительства, благоустройства территории, иной хозяйственной деятельности допускается при условии сохранения следующих средовых характеристик:

- принцип застройки рассредоточенными объектами;
- тип крыш объектов жилой застройки – скатные.

7.11.13.2. Запрещается устройство глухих ограждений высотой более 1,8 м.

7.11.14. Специальные требования к градостроительным регламентам в границах ЗРЗ(21)16

7.11.14.1. Максимальный процент застройки в границах земельного участка – 25 %;

7.11.14.2. Максимальная площадь жилой застройки – 400 кв. м.

7.11.15. Специальные требования режима в границах ЗРЗ(21)15

7.11.15.1. Осуществление строительства, реконструкции объектов капитального строительства, благоустройства территории, иной хозяйственной деятельности допускается при условии сохранения следующих средовых характеристик:

- принцип застройки рассредоточенными объектами;
- тип крыш объектов жилой застройки – скатные.

7.11.15.2. Запрещается вырубка средообразующих зеленых насаждений, за исключением рубок, направленных на сохранение исторической системы озеленения; запрещается изменение рельефа и гидрологического режима территории. Настоящий запрет не распространяется на случаи сохранения и восстановления (регенерации) природной среды объекта (объектов) культурного наследия.

7.11.16. Специальные требования к градостроительным регламентам в границах ЗРЗ(21)15

Максимальная площадь застройки – 5000 кв. м.

7.11.17. Специальные требования режима в границах ЗРЗ(21)17

Осуществление строительства, реконструкции объектов капитального строительства, благоустройства территории, иной хозяйственной деятельности допускается при условии сохранения следующих средовых характеристик:

- принцип застройки рассредоточенными зданиями.

7.11.18. Специальные требования к градостроительным регламентам в границах ЗРЗ(21)17

Максимальная площадь застройки – 1000 кв. м.

7.11.19. Специальные требования режима в границах ЗРЗ(21)19

Осуществление строительства, реконструкции объектов капитального строительства, благоустройства территории, иной хозяйственной деятельности допускается при условии сохранения следующих средовых характеристик:

принцип застройки рассредоточенными зданиями (расстояние между зданиями, строениями – не менее 50 м);

7.11.20. Специальные требования к градостроительным регламентам в границах ЗРЗ(21)19

Максимальная площадь застройки – 500 кв. м.

7.11.21. Специальные требования режима в границах ЗРЗ(21)22

7.11.21.1. Осуществление строительства, реконструкции объектов капитального строительства, благоустройства территории, иной хозяйственной деятельности допускается при условии сохранения следующих средовых характеристик:

принцип застройки рассредоточенными зданиями (расстояние между зданиями, строениями – не менее 30 м);

тип крыш объектов жилой застройки – скатные.

7.11.21.2. Запрещается устройство глухих ограждений высотой более 1,8 м.

7.11.21.3. Запрещается вырубка средообразующих зеленых насаждений, за исключением рубок, направленных на сохранение исторической системы озеленения; запрещается изменение рельефа и гидрологического режима территории. Настоящий

запрет не распространяется на случаи сохранения и восстановления (регенерации) природной среды объекта (объектов) культурного наследия.

7.11.22. Специальные требования к градостроительным регламентам в границах ЗРЗ(21)22

Максимальная площадь застройки – 600 кв. м.

7.11.23. Специальные требования режима в границах ЗРЗ(21)23, ЗРЗ(21)24, ЗРЗ(21)25, ЗРЗ(21)29, ЗРЗ(21)31, ЗРЗ(21)40, ЗРЗ(21)41

7.11.23.1. Осуществление строительства, реконструкции объектов капитального строительства, благоустройства территории, иной хозяйственной деятельности допускается при условии сохранения следующих средовых характеристик:

принцип застройки рассредоточенными зданиями;

тип крыш объектов жилой застройки – скатные.

7.11.23.2. Запрещается устройство глухих ограждений высотой более 1,8 м.

7.11.23.3. Запрещается вырубка средообразующих зеленых насаждений, за исключением рубок, направленных на сохранение исторической системы озеленения; изменение рельефа и гидрологического режима территории. Настоящий запрет не распространяется на случаи сохранения и восстановления (регенерации) природной среды объекта (объектов) культурного наследия.

7.11.24. Специальные требования к градостроительным регламентам в границах ЗРЗ(21)40

Ограничения по высоте зданий, строений, сооружений на территории земельного участка по адресу: г. Ломоносов, севернее дома 38, литера А по ул. Михайловская при условии использования земельного участка с видом разрешенного использования «дошкольное, начальное и среднее общее образование» (код 3.5.1) – не более 21 м.

7.11.25. Специальные требования режима в границах ЗРЗ(21)30, ЗРЗ(21)39, ЗРЗ(21)46

7.11.25.1. Осуществление строительства, реконструкции объектов жилой застройки допускается при условии устройства скатных крыш.

7.11.25.2. Запрещается устройство глухих ограждений высотой более 1,8 м.

7.11.26. Специальные требования режима в границах ЗРЗ(21)37

7.11.26.1. Осуществление строительства, реконструкции объектов капитального строительства, благоустройства территории, иной хозяйственной деятельности допускается при условии сохранения принципа застройки рассредоточенными зданиями (расстояние между зданиями, строениями – не менее 50 м.

7.11.26.2. Допускается размещение объектов транспортной инфраструктуры, связанных с повышенной проходимостью грузовых потоков.

7.11.26.3. Осуществление строительства, реконструкции объектов капитального строительства, благоустройства территории, иной хозяйственной деятельности должно предусматривать проведение мероприятий по регенерации аллеиных посадок в зонах исторических дорог.

7.11.27. Специальные требования к градостроительным регламентам в границах ЗРЗ(21)37

Максимальная площадь жилой застройки – 500 кв. м.

7.11.28. Специальные требования режима в границах ЗРЗ(21)48

Осуществление строительства объектов капитального строительства допускается при условии использования земельных участков с видом разрешенного использования «обеспечение внутреннего правопорядка» (код 8.3).

7.11.29. Специальные требования к градостроительным регламентам в границах ЗРЗ(21)48

Ограничения по высоте зданий, строений, сооружений при условии использования земельных участков с видом разрешенного использования «обеспечение внутреннего

правопорядка» (код 8.3) – не более 10 м до конька крыши (плоской крыши), не более 20 м до наивысшей точки (с учетом акцента).

7.11.30. Специальные требования режима в границах ЗОЛ(21)01, ЗОЛ(21)03, ЗОЛ(21)04, ЗОЛ(21)05, ЗОЛ(21)08, ЗОЛ(21)15, ЗОЛ(21)16, ЗОЛ(21)17

Осуществление благоустройства территории, иной хозяйственной деятельности допускается при условии сохранения и восстановления (регенерации) природной среды объекта (объектов) культурного наследия, формирования на местах огородных участков открытых озелененных пространств.

7.11.31. Специальные требования режима в границах ЗОЛ(21)02, ЗОЛ(21)07, ЗОЛ(21)09, ЗОЛ(21)11, ЗОЛ(21)14, ЗОЛ(21)19

7.11.30.1. Запрещается размещение объектов, создающих повышенную экологическую нагрузку.

7.11.30.2. При проведении работ по регенерации природной среды необходимо восстановление аллейных посадок в зонах исторических дорог.

7.11.32. Специальные требования режима в границах ЗОЛ(21)12, ЗОЛ(21)22, ЗОЛ(21)23

При проведении работ по сохранению и восстановлению (регенерации) природной среды объекта (объектов) культурного наследия необходимо восстановление аллейных посадок в зонах исторических дорог.

7.12. Приморский район Санкт-Петербурга

7.12.1. Специальные требования режима в границах ЗРЗ(34)01

7.12.1.1. Осуществление строительства, реконструкции объектов капитального строительства, благоустройства территории, иной хозяйственной деятельности допускается при условии сохранения следующих средовых характеристик:

формирование линии жилой застройки на расстоянии не менее 6 м по обе стороны от оси улиц с устройством в этой зоне аллейных посадок;

тип крыш объектов жилой застройки – скатные.

7.12.1.2. Запрещается вырубка средообразующих зеленых насаждений, за исключением рубок, направленных на сохранение исторической системы озеленения; изменение рельефа и гидрологического режима территории. Настоящий запрет не распространяется на случаи сохранения и восстановления (регенерации) природной среды объекта (объектов) культурного наследия.

7.12.1.3. Запрещается устройство глухих ограждений высотой более 1,8 м.

7.12.2. Специальные требования к градостроительным регламентам в границах ЗРЗ(34)01

7.12.2.1. Минимальный отступ зданий, строений от красной линии – 10 м (за исключением земельного участка по адресу: Песочная ул., юго-восточнее дома № 1, литера А, на территорию которого настоящее требование не распространяется).

7.12.2.2. Ограничения по высоте зданий, строений, сооружений на территории земельного участка по адресу: Песочная ул., юго-восточнее дома № 1, литера А – не более 22 м; на территории земельного участка по адресу: Лахта-Ольгино, участок 1, западнее дома 85, литера В по Лахтинскому проспекту при условии использования земельного участка с видом разрешенного использования «обеспечение внутреннего правопорядка» (код 8.3) – не более 25 м; на территории земельных участков с кадастровыми номерами 78:34:0439004:6, 78:34:0439004:7, 78:34:0439001:8, 78:34:0439001:9, 78:34:0439001:2, 78:34:0439101:1084 при условии использования земельных участков с видом разрешенного использования «размещение автомобильных дорог» (код 7.2.1) – 24 м.

7.12.3. Специальные требования режима в границах ЗРЗ(34)02

7.12.3.1. Осуществление строительства, реконструкции объектов капитального строительства, благоустройства территории, иной хозяйственной деятельности допускается при условии сохранения следующих средовых характеристик:

сохранение визуального восприятия исторических доминант;

тип крыш объектов жилой застройки – скатные.

7.12.3.2. Запрещается изменение существующего рельефа.

7.12.3.3. Запрещается устройство глухих ограждений высотой более 1,8 м.

7.12.4. Специальные требования к градостроительным регламентам в границах ЗРЗ(34)02:

7.12.4.1. Минимальный отступ зданий, строений, сооружений от границ земельных участков не устанавливается в пределах кадастровых кварталов 78:34:0004211; 78:34:0004215; 78:34:0004206, а также при реконструкции исторических зданий, формирующих уличный фронт.

7.12.4.2. Ограничения по высоте зданий, строений, сооружений:

для уличного фронта 1-й Никитинской ул. на глубину до 25 м – не более 10 м, на территории земельного участка с кадастровым номером 78:34:0004206:6 – не более 18 м, на территории земельного участка с кадастровым номером 78:34:0004216:14 – не более 20 м.

7.13. Пушкинский район Санкт-Петербурга

7.13.1. Специальные требования режима в границах ОЗ-2(42)01, ОЗ-2(42)04, ОЗ-2(42)07, ОЗ-2(42)09

7.13.1.1. Проведение работ по сохранению и восстановлению (регенерации) историко-градостроительной и природной среды объекта (объектов) культурного наследия допускаются при условии сохранения следующих средовых характеристик:

доминирование зеленых насаждений в городской среде;

принцип застройки рассредоточенными зданиями с озелененными разрывами (расстояние между зданиями, строениями – не менее 15 м);

тип крыш объектов жилой застройки – скатные.

7.13.1.2. При осуществлении строительства (в рамках регенерации историко-градостроительной среды), реконструкции объектов капитального строительства, благоустройства территории, иной хозяйственной деятельности необходимо сохранение стилистических характеристик исторических зданий, проведение мероприятий по визуальной нейтрализации диссонирующих объектов с помощью зеленых насаждений.

7.13.1.3. Запрещается вырубка средообразующих зеленых насаждений, за исключением рубок, направленных на сохранение исторической системы озеленения; запрещается изменение рельефа и гидрологического режима территории. Настоящий запрет не распространяется на случаи сохранения и восстановления (регенерации) природной среды объекта (объектов) культурного наследия.

7.13.1.4. Запрещается устройство глухих ограждений высотой более 1,8 м.

7.13.2. Специальные требования к градостроительным регламентам в границах ОЗ-2(42)01, ОЗ-2(42)04, ОЗ-2(42)07, ОЗ-2(42)09

7.13.2.1. Максимальная площадь жилой застройки – 800 кв. м.

7.13.2.2. Максимальный процент застройки в границах базисного квартала 18110 – 45 %.

7.13.2.3. Ограничения по высоте зданий, строений, сооружений на территории базисного квартала 18110 – не более 15 м при условии угла наклона крыши не более 30 градусов.

7.13.3. Специальные требования режима в границах ОЗ-2(42)02, ОЗ-2(42)03, ОЗ-2(42)10

7.13.3.1. Проведение работ по сохранению и восстановлению (регенерации) историко-градостроительной и природной среды объекта (объектов) культурного наследия допускаются при условии сохранения следующих средовых характеристик:

доминирование зеленых насаждений в городской среде;
 принцип застройки рассредоточенными зданиями с озелененными разрывами (расстояние между зданиями, строениями – не менее 15 м);
 тип крыш объектов жилой застройки – скатные.

7.13.3.2. При осуществлении строительства (в рамках регенерации историко-градостроительной среды, реконструкции объектов капитального строительства, благоустройства территории, иной хозяйственной деятельности необходимо сохранение стилистических характеристик исторических зданий, проведение мероприятий по визуальной нейтрализации диссонирующих объектов с помощью зеленых насаждений.

7.13.3.3. Запрещается вырубка средообразующих зеленых насаждений, за исключением рубок, направленных на сохранение исторической системы озеленения; запрещается изменение рельефа и гидрологического режима территории. Настоящий запрет не распространяется на случаи сохранения и восстановления (регенерации) природной среды объекта (объектов) культурного наследия.

7.13.3.4. Запрещается устройство глухих ограждений высотой более 1,8 м.

7.13.4. Специальные требования к градостроительным регламентам в границах ОЗ-2(42)02, ОЗ-2(42)03, ОЗ-2(42)10

7.13.4.1. Максимальная площадь застройки – 500 кв. м.

7.13.4.2. Ограничения по высоте зданий, строений, сооружений на территории земельных участков – не более 11 м при условии угла наклона крыши не более 30 градусов.

7.13.5. Специальные требования режима в границах ОЗ-2(42)05, ОЗ-2(42)06, ОЗ-2(42)08, ОЗ-2(42)11

7.13.5.1. Осуществление реконструкции объектов капитального строительства, благоустройства территории, иной хозяйственной деятельности допускается при условии сохранения следующих средовых характеристик:

стилистические характеристики исторической застройки на данной территории;

тип крыш объектов жилой застройки – скатные.

7.13.5.2. Запрещается вырубка средообразующих зеленых насаждений, за исключением рубок, направленных на сохранение исторической системы озеленения; запрещается изменение рельефа и гидрологического режима территории. Настоящий запрет не распространяется на случаи сохранения и восстановления (регенерации) природной среды объекта (объектов) культурного наследия.

7.13.5.3. Запрещается устройство глухих ограждений высотой более 1,8 м.

7.13.6. Специальные требования к градостроительным регламентам в границах ОЗ-2(42)05, ОЗ-2(42)06, ОЗ-2(42)08, ОЗ-2(42)11

7.13.6.1. Минимальный отступ зданий, строений от красной линии – 10 м, для земельного участка с кадастровым номером 78:42:1821002:32 – 6 м.

7.13.6.2. Ограничения по высоте зданий, сооружений на территории земельного участка с кадастровым номером 78:42:1821002:32 – не более 17 м.

7.13.6.3. Максимальный процент застройки в границах земельного участка – 15 %, за исключением земельного участка с кадастровым номером 78:42:1821002:32, на территорию которого настоящее требование не распространяется.

7.13.6.4. Максимальная площадь застройки – 200 кв. м, на земельном участке с кадастровым номером 78:42:1821002:32 – 3300 кв. м.

7.13.7. Специальные требования режима в границах ЗРЗ(42)01, ЗРЗ(42)01-1, ЗРЗ(42)08

7.13.7.1 Осуществление строительства, реконструкции объектов капитального строительства, благоустройства территории, иной хозяйственной деятельности допускается при условии сохранения принципа застройки рассредоточенными зданиями (расстояние между зданиями, строениями – не менее 50 м).

7.13.7.2. Запрещается вырубка средообразующих зеленых насаждений, за исключением рубок, направленных на сохранение исторической системы озеленения; изменение рельефа и гидрологического режима территории. Настоящий запрет не распространяется на случаи сохранения и восстановления (регенерации) природной среды объекта (объектов) культурного наследия.

7.14.7.3. Осуществление хозяйственной и иной деятельности должно предусматривать сохранение и восстановление (регенерацию) исторических аллеиных посадок, в том числе двухрядных вдоль Петербургского шоссе.

7.13.8. Специальные требования к градостроительным регламентам в границах ЗРЗ(42)01, ЗРЗ(42)08

7.13.8.1. Максимальный процент застройки в границах земельного участка – 30 %.

7.13.8.2. Максимальная площадь жилой застройки – 700 кв. м.

7.13.9. Специальные требования режима в границах ЗРЗ(42)02

7.13.9.1. Осуществление строительства, реконструкции объектов жилой застройки допускается при условии устройства скатных крыш.

7.13.9.2. Запрещается устройство глухих ограждений высотой более 1,8 м.

7.13.10. Специальные требования к градостроительным регламентам в границах ЗРЗ(42)02

7.13.10.1. Минимальная площадь земельного участка, предоставляемого для строительства, – 0,2 га.

7.13.10.2. Минимальный отступ зданий, строений от красной линии – 10 м.

7.13.10.3. Максимальный процент застройки в границах земельного участка – 15 %.

7.13.10.4. Максимальная площадь жилой застройки – 200 кв. м.

7.13.11. Специальные требования режима в границах ЗРЗ(42)03, ЗРЗ(42)04, ЗРЗ(42)05, ЗРЗ(42)06, ЗРЗ(42)07

Осуществление строительства, реконструкции объектов капитального строительства, благоустройства территории, иной хозяйственной деятельности допускается при условии сохранения следующих средовых характеристик:

принцип застройки рассредоточенными объектами в сочетании с озелененными пространствами;

тип крыш объектов жилой застройки – скатные;

организация зеленых насаждений, оформляющих берега р. Пулковки.

7.13.12. Специальные требования режима в границах ЗРЗ(42)09

7.13.12.1 Осуществление строительства, реконструкции объектов капитального строительства, благоустройства территории, иной хозяйственной деятельности допускается при условии сохранения принципа застройки рассредоточенными зданиями.

7.13.12.2. Запрещается вырубка средообразующих зеленых насаждений, за исключением рубок, направленных на сохранение исторической системы озеленения; изменение рельефа и гидрологического режима территории. Настоящий запрет не распространяется на случаи сохранения и восстановления (регенерации) природной среды объекта (объектов) культурного наследия.

7.13.13. Специальные требования к градостроительным регламентам в границах ЗРЗ(42)09

7.13.13.1. Максимальный процент застройки в границах земельного участка – 25%

7.13.13.2. Максимальная площадь жилой застройки – 700 кв. м.

7.13.14. Специальные требования к градостроительным регламентам в границах ЗРЗ(42)09-1

7.13.14.1. Максимальный процент застройки в границах земельного участка – 12%;

7.13.14.2. Максимальная площадь застройки – 700 кв. м.

7.13.15. Специальные требования к градостроительным регламентам в границах ЗРЗ(42)09-2

7.13.15.1. Максимальный процент застройки в границах земельного участка – 35%;

7.13.15.2. Максимальная площадь жилой застройки – 800 кв. м.

7.13.16. Специальные требования режима в границах ЗРЗ(42)10

На территории земельного участка с кадастровым номером 78:42:0018304:24 допускается размещение объектов религиозного назначения в соответствии с историческим архитектурным решением.

7.13.17. Специальные требования к градостроительным регламентам в границах ЗРЗ(42)10

Ограничения по высоте зданий, строений, сооружений на территории земельного участка с кадастровым номером 78:42:0018304:24 при условии использования земельного участка с видом разрешенного использования «религиозное использование» (код 3.7) – не более 38 м (с учетом акцента).

7.13.18. Специальные требования режима в границах ЗРЗ(42)11

7.13.18.1. Осуществление строительства, реконструкции объектов капитального строительства, благоустройства территории, иной хозяйственной деятельности допускается при условии сохранения следующих средовых характеристик:

принцип застройки рассредоточенными объектами в сочетании с озелененными пространствами;

тип крыш объектов жилой застройки – скатные.

7.13.18.2. Запрещается устройство глухих ограждений высотой более 1,8 м.

7.13.19. Специальные требования к градостроительным регламентам в границах ЗРЗ(42)11

Максимальная площадь жилой застройки – 800 кв. м.

7.13.20. Специальные требования режима в границах ЗРЗ(42)12, ЗРЗ(42)13

7.13.20.1. Осуществление строительства, реконструкции объектов капитального строительства, благоустройства территории, иной хозяйственной деятельности допускается при условии сохранения следующих средовых характеристик:

принцип застройки рассредоточенными зданиями;

тип крыш объектов жилой застройки – скатные.

7.13.20.2. Запрещается устройство глухих ограждений высотой более 1,8 м.

7.13.21. Специальные требования к градостроительным регламентам в границах ЗРЗ(42)12, ЗРЗ(42)13

7.13.21.1. Ограничения по высоте зданий, строений, сооружений на территории земельного участка с кадастровым номером 78:42:1810201:70 – не более 18 м, на территории земельного участка с кадастровым номером 78:42:1810201:137 – не более 19 м.

7.13.21.2. Максимальный процент застройки в границах земельного участка – 35 %; в границах земельных участков с кадастровыми номерами 78:42:1810201:70; 78:42:1812703:1454 – не устанавливается.

7.13.21.3. Максимальная площадь жилой застройки – 800 кв. м.

7.13.22. Специальные требования режима в границах ЗРЗ(42)14

7.13.22.1. Осуществление строительства, реконструкции объектов жилой застройки допускается при условии устройства скатных крыш.

7.13.22.2. Запрещается устройство глухих ограждений высотой более 1,8 м.

7.13.23. Специальные требования к градостроительным регламентам в границах ЗРЗ(42)14

7.13.23.1. Минимальная площадь земельного участка, предоставляемого для строительства, за исключением объектов коммунального обслуживания, – 0,12 га.

7.13.23.2. Максимальный процент застройки в границах земельного участка – 15 %.

7.13.24. Специальные требования режима в границах ЗРЗ(42)15

7.13.24.1. Осуществление строительства, реконструкции объектов капитального строительства, благоустройства территории, иной хозяйственной деятельности допускается при условии сохранения следующих средовых характеристик:

принцип застройки рассредоточенными объектами в сочетании с озелененными пространствами (расстояние между зданиями, строениями – не менее 20 м);

тип крыш объектов жилой застройки – скатные.

7.13.24.2. Запрещается устройство глухих ограждений высотой более 1,8 м.

7.13.25. Специальные требования к градостроительным регламентам в границах ЗРЗ(42)15

7.13.25.1. Максимальный процент застройки в границах земельного участка – 35 %.

7.13.25.2. Максимальная площадь жилой застройки – 800 кв. м.

7.13.26. Специальные требования режима в границах ЗРЗ(42)16, ЗРЗ(42)32

Осуществление строительства, реконструкции объектов капитального строительства, благоустройства территории, иной хозяйственной деятельности допускается при условии сохранения следующих средовых характеристик:

принцип застройки рассредоточенными объектами в сочетании с озелененными пространствами;

тип крыш объектов жилой застройки – скатные.

7.13.27. Специальные требования к градостроительным регламентам в границах ЗРЗ(42)16, ЗРЗ(42)32

7.13.27.1. Ограничения по высоте зданий, строений, сооружений на территории земельного участка по адресу: Ленинградская ул., д. 42/4 – не более 18 м; на территории земельного участка с кадастровым номером 78:42:0016268:2 – не более 16 м до конька крыши (плоской крыши), не более 20 м до наивысшей точки (с учетом акцента); на территории земельного участка с кадастровым номером 78:42:1812203:1426 при условии использования земельного участка с видом разрешенного использования «амбулаторно-поликлиническое обслуживание (код 3.4.1) – не более 22 м.

7.13.27.2. Максимальный процент застройки в границах земельного участка – 35 %, на территории, ограниченной Петербургским шоссе, Ленинградской улицей, юго-восточными границами земельных участков с кадастровыми номерами 78:42:1812202:96; 78:42:1812202:132; 78:42:1812203:9; 78:42:1812203:10, – 15 %.

7.13.27.3. Максимальная площадь застройки на территории, ограниченной Петербургским шоссе, Ленинградской ул., юго-восточными границами земельных участков с кадастровыми номерами 78:42:1812202:96; 78:42:1812202:132; 78:42:1812203:9; 78:42:1812203:10, – 200 кв. м; на земельном участке с кадастровым номером 78:42:1812203:1426 при условии использования земельного участка с видом разрешенного использования «амбулаторно-поликлиническое обслуживание (код 3.4.1) – 4000 кв. м.

7.13.28. Специальные требования режима в границах ЗРЗ(42)17

Осуществление строительства, реконструкции объектов капитального строительства, благоустройства территории, иной хозяйственной деятельности допускается при условии сохранения следующих средовых характеристик:

принцип застройки рассредоточенными объектами в сочетании с озелененными пространствами.

7.13.29. Специальные требования режима в границах ЗРЗ(42)19, ЗРЗ(42)29

Осуществление строительства, реконструкции объектов капитального строительства, благоустройства территории, иной хозяйственной деятельности допускается при условии сохранения следующих средовых характеристик:

принцип застройки рассредоточенными объектами в сочетании с озелененными пространствами;

тип крыш объектов жилой застройки – скатные.

7.13.30. Специальные требования режима в границах ЗРЗ(42)20, ЗРЗ(42)22

7.13.30.1. Осуществление строительства, реконструкции объектов жилой застройки допускается при условии устройства скатных крыш.

7.13.30.2. Запрещается устройство глухих ограждений высотой более 1,8 м.

7.13.31. Специальные требования к градостроительным регламентам в границах ЗРЗ(42)20, ЗРЗ(42)22:

7.13.31.1. Минимальная площадь земельного участка, предоставляемого для строительства, за исключением объектов коммунального обслуживания – 0,12 га.

7.13.31.2. Максимальный процент застройки в границах земельного участка – 15 %.

7.13.32. Специальные требования режима в границах ЗРЗ(42)21

7.13.32.1. Осуществление строительства, реконструкции объектов капитального строительства, благоустройства территории, иной хозяйственной деятельности допускается при условии сохранения следующих средовых характеристик:

принцип застройки рассредоточенными зданиями (расстояние между зданиями, строениями – не менее 20 м);

тип крыш объектов жилой застройки – скатные.

7.13.32.3. Запрещается устройство глухих ограждений высотой более 1,8 м.

7.13.33. Специальные требования к градостроительным регламентам в границах ЗРЗ(42)21

7.13.33.1. Ограничения по высоте зданий, строений, сооружений на территории земельных участков с кадастровыми номерами 78:42:1810902:1294; 78:42:1810902:1295 – не более 15 м.

7.13.33.2. Максимальная площадь жилой застройки – 800 кв. м.

7.13.34. Специальные требования режима в границах ЗРЗ(42)23

7.13.34.1. Осуществление строительства, реконструкции объектов капитального строительства, благоустройства территории, иной хозяйственной деятельности допускается при условии сохранения следующих средовых характеристик:

принцип застройки рассредоточенными объектами в сочетании с озелененными пространствами (расстояние между зданиями, строениями – не менее 20 м);

тип крыш объектов жилой застройки – скатные.

7.13.34.2. Запрещается устройство глухих ограждений высотой более 1,8 м.

7.13.35. Специальные требования к градостроительным регламентам в границах ЗРЗ(42)23

7.13.35.1. Ограничения по высоте зданий, строений, сооружений на территории земельного участка с кадастровым номером 78:42:0016109:51 – не более 12 м.

7.13.35.2. Максимальная площадь жилой застройки – 800 кв. м.

7.13.36. Специальные требования режима в границах ЗРЗ(42)24, ЗРЗ(42)26, ЗРЗ(42)30, ЗРЗ(42)33, ЗРЗ(42)34, ЗРЗ(42)36, ЗРЗ(42)37

7.13.36.1. Осуществление строительства, реконструкции объектов жилой застройки допускается при условии устройства скатных крыш.

7.13.36.2. Запрещается устройство глухих ограждений высотой более 1,8 м.

7.13.37. Специальные требования к градостроительным регламентам в границах ЗРЗ(42)24, ЗРЗ(42)26, ЗРЗ(42)30, ЗРЗ(42)33, ЗРЗ(42)34, ЗРЗ(42)36, ЗРЗ(42)37

7.13.37.1. Минимальная площадь земельного участка, предоставляемого для строительства, – 0,2 га, в кадастровом квартале 16209 – 0,1 га.

7.13.37.2. Минимальный отступ зданий, строений от красной линии – 10 м.

7.13.37.3. Ограничения по высоте зданий, строений, сооружений на территории земельного участка с кадастровым номером 78:42:1821102:3014 при условии использования земельного участка с видом разрешенного использования «дошкольное, начальное и среднее общее образование» (код 3.5.1) – не более 21 м; на территории земельного участка по адресу: г. Пушкин, Горная ул., северо-восточнее дома № 2, литера

А, по Горной ул. – не более 15 м; на территории, ограниченной ул. Архитектора Данини, Павловским шоссе, участком ж/д, Вокзальной ул., Садовой ул., ул. Ломоносова, при условии использования земельных участков с видом разрешенного использования «дошкольное, начальное и среднее общее образование» (код 3.5.1) – не более 18 м.

7.13.37.4. Максимальный процент застройки в границах земельного участка – 35 %; в границах территории, ограниченной ул. Архитектора Данини, Павловским шоссе, участком ж/д, Вокзальной ул., Садовой ул., ул. Ломоносова, при условии использования земельных участков с видом разрешенного использования «дошкольное, начальное и среднее общее образование» (код 3.5.1) – 40 %; в границах земельного участка с кадастровым номером 78:42:1821102:3014 при условии использования земельного участка с видом разрешенного использования «дошкольное, начальное и среднее общее образование» (код 3.5.1) – 65 %.

7.13.37.5. Максимальная площадь жилой застройки – 200 кв. м, на земельном участке с кадастровым номером 78:42:1821102:3014 – 4800 кв. м; на земельном участке по адресу: г. Пушкин, Горная ул., северо-восточнее дома № 2, литера А, по Горной ул. при условии использования земельного участка с видом разрешенного использования «дошкольное, начальное и среднее общее образование» (код 3.5.1) – 4500 кв. м; на земельном участке с кадастровым номером 78:42:1821102:3014 при условии использования земельного участка с видом разрешенного использования «дошкольное, начальное и среднее общее образование» (код 3.5.1) – 2000 кв. м.

7.13.38. Специальные требования режима в границах ЗРЗ(42)25

7.13.38.1. Осуществление строительства, реконструкции объектов жилой застройки допускается при условии устройства скатных крыш.

7.13.38.2. Запрещается устройство глухих ограждений высотой более 1,8 м.

7.13.38.3. Допускается размещение блокированных жилых домов на территории, ограниченной с юго-запада Колхозной ул., с северо-запада и северо-востока – границей ЗОЛ(35)06, с юго-востока – границей ОЗ-2(35)06 при соблюдении специальных требований к градостроительным регламентам.

7.13.39. Специальные требования к градостроительным регламентам в границах ЗРЗ(42)25

7.13.39.1. Минимальная площадь земельного участка, предоставляемого для строительства, – 0,2 га

7.13.39.2. Минимальный отступ зданий, строений от красной линии – 10 м.

7.13.39.3. Максимальный процент застройки в границах земельного участка – 15 %.

7.13.39.4. Максимальная площадь жилой застройки – 200 кв. м.

7.13.40. Специальные требования режима в границах ЗРЗ(42)27, ЗРЗ(42)31

7.13.40.1. Осуществление строительства, реконструкции объектов капитального строительства в базисных кварталах 16204, 16219, 16220, 16222, 18207В, 18207Е, 18208А, 18208В, 18209, 18219А, 18221 допускается при условии сохранения принципа застройки рассредоточенными зданиями (расстояние между зданиями (строениями) – не менее 20 м).

7.13.40.2. Осуществление строительства, реконструкции объектов жилой застройки допускается при условии устройства скатных крыш.

7.13.40.3. Запрещается устройство глухих ограждений высотой более 1,8 м.

7.13.41. Специальные требования к градостроительным регламентам в границах ЗРЗ(42)27, ЗРЗ(42)31

7.13.41.1. Ограничения по высоте зданий, строений, сооружений на территории земельного участка с кадастровым номером 78:42:0018219:23 при условии использования земельного участка с видом разрешенного использования «дошкольное, начальное и среднее общее образование» (код 3.5.1) – не более 18 м; на территории земельного участка с кадастровым номером 78:42:0018219:2439 при условии использования земельного участка с видом разрешенного использования «дошкольное, начальное и среднее общее образование» (код 3.5.1) – не более 18 м.

участка с видом разрешенного использования «дошкольное, начальное и среднее общее образование» (код 3.5.1) – не более 21 м.

7.13.41.2 Максимальный процент застройки в границах земельного участка – 35 %; в границах земельного участка с кадастровым номером 78:42:0018219:2439 при условии использования земельного участка с видом разрешенного использования «дошкольное, начальное и среднее общее образование» (код 3.5.1) – 40%.

7.13.42. Специальные требования режима в границах ЗРЗ(42)28, ЗРЗ(42)35

7.13.42.1. Осуществление строительства, реконструкции объектов капитального строительства, благоустройства территории, иной хозяйственной деятельности допускается при условии сохранения следующих средовых характеристик:

принцип застройки рассредоточенными объектами в сочетании с озелененными пространствами (расстояние между зданиями, строениями – не менее 20 м);

тип крыш объектов жилой застройки – скатные.

7.13.42.2. Запрещается устройство глухих ограждений высотой более 1,8 м, за исключением земельного участка по адресу: г. Пушкин, Сапёрная ул., западнее дома № 61б, литера А, на который данное требование не распространяется при условии использования земельного участка с видом разрешенного использования «приюты для животных» (код 3.10.2).

7.13.43. Специальные требования к градостроительным регламентам в границах ЗРЗ(42)28

Ограничения по высоте зданий, строений, сооружений на территории земельного участка с кадастровым номером 78:42:0018247:22 – не более 15 м, на территории земельного участка с кадастровым номером 78:42:0018238:1011 – не более 18 м.

7.13.44. Специальные требования к градостроительным регламентам в границах ЗРЗ(42)35:

7.13.44.1. Минимальный отступ зданий, строений от красной линии – 10 м.

7.13.44.2. Максимальный процент застройки в границах земельного участка – 35 %.

7.13.44.3. Максимальная площадь жилой застройки – 800 кв. м.

7.13.45. Специальные требования режима в границах ЗРЗ(42)39:

7.13.45.1. Строительная деятельность ограничена осуществлением строительства, реконструкции, капитального ремонта линейных объектов.

7.13.45.2. При проведении работ по регенерации природной среды необходимо проведение работ по восстановлению аллеиных посадок в зонах исторических дорог.

7.13.46. Специальные требования режима в границах ЗРЗ(42)40

Строительная деятельность ограничена осуществлением строительства, реконструкции, капитального ремонта линейных объектов.

7.13.47. Специальные требования режима в границах ЗОЛ(42)01, ЗОЛ(42)04

7.13.47.1. При проведении работ по сохранению и восстановлению (регенерации) природной среды объекта (объектов) культурного наследия необходимо восстановление двухрядных аллеиных посадок вдоль шоссе.

7.13.47.2. Допускается реконструкция с размещением объектов предоставления коммунальных услуг в границах земельного участка с кадастровым номером 78:42:0018130:9.

7.13.48. Специальные требования в градостроительным регламентам в границах ЗОЛ(42)01, ЗОЛ(42)04

7.13.48.1. Ограничения по высоте временных строений, сооружений на территории базисного квартала 18127В – 10 м;

7.13.48.2. Максимальная площадь временных строений, сооружений в базисном квартале 18127В – 400 м.

7.13.49. Специальные требования режима в границах ЗОЛ(42)08

Проведение работ по благоустройству территории должно предусматривать регенерацию зеленых насаждений.

7.14. Фрунзенский район Санкт-Петербурга

7.14.1. Специальные требования режима в границах ОЗ-2(13)01

При изменении использования территории промышленных объектов, расположенных вдоль Камчатской ул., необходимо проведение работ по озеленению и благоустройству при условии сохранения ценных элементов планировочной и ландшафтно-композиционной структуры, указанных в приложении 1 к Режимам.

7.14.2. Специальные требования режима в границах ЗРЗ(13)01: территории смежного уличного фронта в пределах кадастровых кварталов 7319, 7323, 7323А, 7324

7.14.2.1. Осуществление строительства, реконструкции объектов капитального строительства, благоустройства территории, иной хозяйственной деятельности допускается при условии сохранения следующих средовых характеристик:

исторически сложившиеся линии застройки кварталов;

модуль (протяженность) фасада, соответствующий историческим зданиям квартала и (или) соответствующего участка уличного фронта;

тип организации уличного фронта – лицевыми фасадами, ориентированными фронтально к линии застройки;

соблюдение стилистической однородности уличного фронта, нейтральная стилистика архитектурного облика лицевых фасадов для вновь строящихся зданий, реконструируемых зданий, не являющихся историческими зданиями.

7.14.2.2. Запрещается изменение традиционных приемов в архитектурном решении лицевых корпусов, к которым в том числе относятся:

соотношение остекленных и глухих поверхностей лицевых фасадов в пределах 30 % поверхности фасадов, применение светопрозрачного стекла, исключая зеркальный эффект со стороны лицевого фасада;

традиционная форма оконных проемов (в том числе прямоугольная, прямоугольная с полуциркульным, лучковым и трапециевидным завершением);

традиционные для исторических зданий соответствующего квартала или отрезка уличного фронта габариты оконных проемов; исключение применения сплошного остекления (вертикального и горизонтального), устройства террас со стороны лицевого фасада;

скатные крыши со стороны лицевого фасада (с углом наклона лицевого ската не менее 20 градусов и не более 45 градусов для вновь строящихся зданий с расположением линии конька не глубже 9 м от линии лицевого фасада), устройство аттиков и балюстрад над карнизами зданий;

устройство мансард на исторических зданиях в соответствии с принципами стилистического соответствия конфигурации крыши, расположения и формы проемов архитектурному решению лицевого фасада соответствующего исторического здания;

преобладание в силуэте застройки уличного фронта горизонтальных линий, образуемых венчающими карнизами лицевых фасадов;

традиционные для исторических зданий жилого назначения второй половины XIX – начала XX века цветовые сочетания в отделке фасадов, оконных, дверных заполнений при соблюдении принципа цветового контраста в отделке основной поверхности стен и декоративных элементов;

организация лицевого фасада системой горизонтальных и вертикальных членений (карнизы, рустовка, пилястры, лопатки).

7.14.2.3. Запрещается использование в отделке лицевых фасадов и при устройстве кровли современных материалов, за исключением аналогичных по визуальному восприятию традиционным для данного исторически сложившегося квартала (лицевой

кирпич, штукатурка, керамика, природный неполированный камень, материал кровли – металл).

Приложение 1
к Режимам использования земель
и требованиям к градостроительным
регламентам в границах объединенных
зон охраны объектов культурного
наследия, расположенных
на территории Санкт-Петербурга

ХАРАКТЕРИСТИКИ И ЭЛЕМЕНТЫ
исторической (историко-градостроительной) среды
Санкт-Петербурга

I. Ценные элементы планировочной и ландшафтно-композиционной структуры

1. Ценные элементы планировочной и ландшафтно-композиционной структуры Санкт-Петербурга

1.1. Элементы исторической планировочной структуры

1.1.1. Историческая система расселения:

а) малые города – г. Зеленогорск (Терийоки), г. Колпино, г. Красное Село, г. Кронштадт, г. Ломоносов (Ораниенбаум), г. Павловск, г. Петродворец, г. Пушкин (Царское Село), г. Сестрорецк;

б) дачные поселки – Дудергоф, пос. Комарово (Келломяки), Ольгино, пос. Левашово, пос. Лисий Нос (Владимировка), пос. Песочный (Графская), пос. Репино (Куоккала), пос. Солнечное (Оллила), пос. Ушково (Тюрисево), Шувалово-Озерки;

в) населенные пункты – Лахта, пос. Парголово, пос. Понтонный (Вознесенское), Пороховые, пос. Стрельна, пос. Тярлево, пос. Усть-Ижора;

г) сохранившиеся группы раннеэтнических поселений – зона Дудергофской возвышенности, зона Пулковских высот, зоны Юкковской и Парголовской возвышенностей.

Охраняется историческая система расселения Санкт-Петербургской агломерации: система расположения населенных пунктов и групп раннеэтнических поселений и их планировочная структура; устойчивое историческое зонирование территорий.

1.1.2. Исторические дороги:

а) магистральные дороги:

Выборгская дорога (Б. Сампсониевский пр., пр. Энгельса, Выборгское шоссе); Колтушская дорога (Заневский пр., пр. Косыгина); Нарвская дорога (Красносельское шоссе, пр. Ленина, Гатчинское шоссе); правобережная Невская дорога (Малоохтинский пр., Октябрьская наб.); Петергофская дорога (Санкт-Петербургское шоссе, Санкт-Петербургский пр., Ораниенбаумское шоссе, Морская ул., Дворцовый пр., Краснофлотское шоссе); Приморская Выборгская дорога (Приморский пр., Приморское шоссе, Лахтинский пр., ул. Мосина, ул. Володарского, Приморское шоссе); Царскосельская дорога (Московский пр., Пулковское шоссе, Петербургское шоссе); Шлиссельбургская дорога (пр. Обуховской Обороны, Шлиссельбургский пр., Советский пр., Шлиссельбургское шоссе, Невская ул.); дорога Колпино-Шлиссельбургский тракт (Лагерное шоссе); дорога Петергоф – Гостилицы (Гостилицкое шоссе); дорога Петергоф – Ропша (Ропшинское шоссе); дорога на Приозерск (Кантемировская ул., Кушелевская дорога, Гражданский пр.); дорога Санкт-Петербург – Ладожское озеро (шоссе Революции, Ржевская ул., Рябовское шоссе); дорога Стрельна – Красное Село (Красносельское шоссе, Стрельнинское шоссе); дорога Царское Село – Колпино (Новодеревенская ул., Колпинское шоссе, пр. Ленина); дорога Царское Село – Московская дорога (Московское шоссе); дорога Царское Село – Стрельна (Волхонское шоссе).

Охраняется трассировка дорог. Рекомендуется воссоздание исторических аллеиных посадок вдоль основных подъездных дорог.

1.1.3. Железнодорожные ветки и станции:

а) железнодорожная ветка Выборгского направления (участок Санкт-Петербург – Ушково) и станции: Ланская, Удельная, Озерки, Шувалово, Парголово, Левашово, Белоостров;

б) железнодорожная ветка Сестрорецкого направления (участок Санкт-Петербург – Сестрорецк – Белоостров) и станции Лахта, Сестрорецк;

в) железнодорожная ветка Витебского направления (участок Санкт-Петербург – Павловск) и станции Детское Село, Павловск, железнодорожная насыпь на участке, примыкающем к Витебскому вокзалу;

г) железнодорожная ветка Гатчинского (Балтийского) направления (участок Санкт-Петербург– Можайский) и станции Красное Село, Можайская;

д) железнодорожная ветка Балтийского направления (участок Санкт-Петербург – Ломоносов) и станции: Стрельна, Новый Петергоф, Старый Петергоф, Ораниенбаум;

е) железнодорожная ветка Варшавского направления (участок Санкт-Петербург – Александровская) и станция Александровская.

Охраняются: трассировка железнодорожных веток и местоположение станций.

1.2. Элементы исторической ландшафтно-композиционной структуры

1.2.1. Исторический рельеф:

а) Балтийско-Ладожский (Ижорский) уступ (глинт), Литориновый уступ.

Охраняется перепад отметок;

б) Юкковские, Парголовские, Пулковские, Дудергофские высоты.

Охраняется высотное преобладание в окружающем ландшафте.

1.2.2. Открытые ландшафты:

а) в зоне Дудергофских, Пулковских, Парголовских и Юкковских высот.

Охраняются открытые ландшафты, обеспечивающие восприятие природных доминант и панорам с них.

1.2.3. Исторические гидросистемы:

а) водотоки дельты р. Невы: Адмиралтейский кан.; Бумажный кан.; Зимняя канавка; кан. Грибоедова; Кронверкский пролив; Крюков кан.; Лебяжья канавка; Обводный кан.; р. Б. Нева; р. Б. Невка; р. Екатерингофка; р. Ждановка; р. Карповка; р. Крестовка; р. М. Нева; р. М. Невка; р. Мойка; р. Монастырка; р. Нева; р. Пряжка; р. Смоленка; р. Ср. Невка; р. Таракановка; р. Фонтанка; Чёрная речка;

б) реки: р. Охта; р. Волковка; р. Дудергофка; р. Кузьминка; р. Пулковка; р. Славянка; р. Старожиловка; р. Ижора; р. Караста; р. Сестра;

в) озера: Суздальские; Дудергофские; Сестрорецкий Разлив; Лахтинский Разлив.

Охраняются открытые акватории в пределах береговой линии.

1.2.4. Панорамы с основных путей обзора:

Дудергофских высот с Гатчинского, Волхонского и Киевского шоссе; Парголовских высот и Шуваловского парка с Выборгского шоссе и Ольгинской дороги; дворцов и парков пос. Стрельны, г. Петродворца и г. Ломоносова с Санкт-Петербургского, Петергофского, Ораниенбаумского, Краснофлотского шоссе и железной дороги Балтийского направления.

Охраняется обзор сложившихся панорам.

1.2.5. Панорамы с основных площадок обзора:

Санкт-Петербурга с Пулковских, Дудергофских высот, с Юкковской и Парголовской возвышенностей.

Охраняются пространственные композиции панорам.

1.2.6. Основные визуальные направления:

на г. Кронштадт и Кронштадтский собор из г. Зеленогорска, Сестрорецкого парка «Дубки», с Тарховской косы, пос. Лисий Нос, от дворцово-парковых ансамблей южного побережья, на Верхний парк (в г. Ломоносове) и долину р. Карасты в створе Иликовской дороги; на дворец Знаменской дачи в створе Ропшинского шоссе; на Троице-Сергиеву пустынь в створе пр. Будённого; на акваторию Невской Губы в створах главных осей

дворцово-парковых ансамблей на южном побережье Финского залива; с Васильевского о-ва в створе р. Смоленки.

Охраняются визуальные направления, в пределах которых обеспечивается восприятие доминант, акцентов и ландшафта.

1.3. Территории предварительных археологических разведок

1.3.1. Границы территорий предварительных археологических разведок отображены на карте ценных элементов планировочной и ландшафтно-композиционной структуры.

1.3.2. В состав территорий предварительных археологических разведок входят зона археологической разведки 1 (далее – ЗА 1) и зона археологической разведки 2 (далее – ЗА 2).

Зона археологической разведки 1 (ЗА 1) устанавливается на территории: Адмиралтейского, Василеостровского, Выборгского, Колпинского, Курортного, Красногвардейского, Петроградского, Петродворцового, Приморского, Пушкинского, Центрального районов Санкт-Петербурга.

Зона археологической разведки 2 (ЗА 2) устанавливается на территории: Адмиралтейского, Василеостровского, Выборгского, Калининского, Кировского, Красногвардейского, Колпинского, Кронштадтского, Невского, Петроградского, Центрального районов Санкт-Петербурга.

1.3.3. Для территории предварительных археологических разведок (ЗА 1 и ЗА 2) устанавливаются специальные ограничения.

Для ЗА 1 – работы, связанные с углублением в грунт более 0,5 м (в том числе новое строительство, реконструкция и капитальный ремонт, прокладка и ремонт инженерных (дренажных) коммуникаций и сооружений, предполагающие выемку грунта инженерные изыскания, благоустройство территории), производятся только при условии проведения предварительных археологических разведок, обеспечивающих выявление объектов археологического наследия на территории производства работ.

Для ЗА 2 – работы, связанные с углублением в грунт более 0,5 м (в том числе новое строительство, реконструкция и капитальный ремонт, прокладка и ремонт инженерных (дренажных) коммуникаций и сооружений, предполагающие выемку грунта инженерные изыскания, благоустройство территории), производятся только при условии проведения предварительных археологических разведок, обеспечивающих выявление объектов археологического наследия на территории производства работ. Решение об отсутствии необходимости проведения предварительных археологических разведок в ЗА 2 принимается в соответствии с заключением государственного органа охраны объектов культурного наследия.

1.4. Территория мемориального ландшафта

1.4.1. Границы территории мемориального ландшафта отображены на карте ценных элементов планировочной и ландшафтно-композиционной структуры.

Территория мемориального ландшафта устанавливается в границах Пушкинского района Санкт-Петербурга.

1.4.2. Для территории мемориального ландшафта устанавливаются специальные ограничения:

1.4.2.1. До начала строительных и иных хозяйственных работ, связанных с углублением в грунт более 1,5 м на земельных участках, ранее не застроенных объектами капитального строительства, в том числе линейными объектами, а также на территориях, в границах которых не проводились археологические или поисковые работы, необходимо проведение поисковых работ по обнаружению ранее неизвестных воинских захоронений и не погребенных останков погибших в период обороны Ленинграда 1941–1944 гг.

1.4.2.2. В случае обнаружения при проведении поисковых работ, указанных в пункте 1.4.2.1 настоящего Приложения, ранее неизвестных воинских захоронений или

непогребенных останков погибших в период обороны Ленинграда 1941–1944 гг. и принятия в установленном порядке решения об увековечении памяти погибших на территории мемориального ландшафта определяется место установки памятного знака либо мемориала с учетом ландшафтных, планировочных и градостроительных особенностей территории.

2. Ценные элементы планировочной и ландшафтно-композиционной структуры в объединенной зоне охраны объектов культурного наследия исторически сложившихся центральных районов Санкт-Петербурга

2.1. Элементы исторической планировочной структуры

2.1.1. Исторический планировочный каркас

2.1.1.1. Охраняются: трассировка, сохранившиеся исторические линии застройки.

Рекомендуется восстановление утраченных элементов планировочной структуры, линий застройки.

Исторические улицы, не вошедшие в перечень ценных элементов планировочной структуры, сохраняются как планировочные элементы с возможным преобразованием в пешеходные зоны или пассажи. Охраняются устойчивые внутриквартальные пешеходные направления.

2.1.1.2. Исторический планировочный каркас районов Санкт-Петербурга:

2.1.1.2.1. Адмиралтейский район Санкт-Петербурга:

а) набережные: Адмиралтейская наб., Английская наб., наб. Адмиралтейского кан., наб. Бумажного кан., наб. кан. Грибоедова, наб. Крюкова кан., наб. Ново-Адмиралтейского кан., наб. Обводного кан., наб. р. Мойки, наб. р. Пряжки, наб. р. Фонтанки;

б) проспекты: Адмиралтейский пр., Английский пр., Вознесенский пр., Загородный пр., Измайловский пр., Клинский пр., Лермонтовский пр., Малодетскосельский пр., Московский пр., Нарвский пр., Рижский пр., Старо-Петергофский пр., Троицкий пр., пр. Римского-Корсакова;

в) улицы: 1-я – 13-я Красноармейские ул., Б. Морская ул., Б. Подъяческая ул., Бородинская ул., Бронницкая ул., Введенский кан. (направление), Верейская ул., Витебская ул., Галерная ул., Гражданская ул., Гороховая ул., Дровяная ул., Звенигородская ул., Казанская ул., Казначейская ул., Канонерская ул., Конногвардейский бульв., Курляндская ул., Лифляндская ул., Лоцманская ул., М. Морская ул., М. Подъяческая ул., Мастерская ул., Можайская ул., Мясная ул., Перевозная ул., Подольская ул., Почтамтская ул., Псковская ул., Рузовская ул., Садовая ул., Серпуховская ул., Ср. Подъяческая ул., ул. Александра Блока, ул. Володи Ермака, ул. Глинки, ул. Декабристов, ул. Егорова, ул. Ефимова, ул. Лабутина, ул. Марата, ул. Пасторова, ул. Писарева, ул. Союза Печатников, ул. Степана Разина, ул. Розенштейна, ул. Труда, ул. Циолковского, ул. Шкапина, ул. Якубовича;

г) площади: Варшавская пл., Витебская пл., Исаакиевская пл., Никольская пл., Обуховская пл., Семёновская пл., Сенатская пл., Сенная пл., Театральная пл., Технологическая пл., Троицкая пл., пл. Балтийского вокзала, пл. Кулибина, пл. Репина, пл. Труда, пл. Тургенева, площадь на пересечении наб. р. Фонтанки и Гороховой ул.;

д) переулки и проезды: Адмиралтейский проезд, Б. Казачий пер., Дворцовый проезд, Державинский пер., Дерптский пер., Дровяной пер., Дубленский пер., Замятин пер., Калинин пер., Климов пер., Кокушкин пер., Конногвардейский пер., Красноградский пер., Львиный пер., Люблинский пер., М. Казачий пер., Матисов пер., Минский пер., Никольский пер., Подъездной пер., Почтамтский пер., Прачечный пер., Прядильный пер., Рабочий пер., Ревельский пер., Советский пер., Спасский пер., Столярный пер., Фонарный пер., Черноморский пер., Щепяной пер., Якобштадтский пер., пер. Антоненко, пер. Бойцова, пер. Бринько, пер. Гривцова, пер. Лодыгина, пер. Макаренко, пер. Матвеева, пер. Пирогова.

2.1.1.2.2. Василеостровский район Санкт-Петербурга:

а) набережные: Университетская наб., наб. Лейтенанта Шмидта, наб. Макарова, наб. р. Смоленки;

б) проспекты: Большой пр. В.О., Малый пр. В.О., Среднегаванский пр., Средний пр. В.О.;

в) улицы: 1-я – 27-я линии В.О., Биржевая линия, Весельная ул., Гаванская ул., Детская ул., Донская ул., Камская ул., Кожевенная линия, Косая линия, Масляный кан., Менделеевская линия, Наличная ул., Опочинина ул., Кадетская линия В.О., Тифлисская ул., Шкиперский проток, ул. Карташихина, ул. Репина, ул. Шевченко;

г) площади: пл. Академика Сахарова, Биржевая пл., Румянцевская пл., пл. Трезини;

д) переулки и проезды: Академический пер., Биржевой пер., Биржевой проезд, Бугский пер., Волжский пер., Волховский пер., Двинский пер., Днепровский пер., Иностраный пер., Кубанский пер., Неманский пер., Кадетский пер., Таможенный пер., Тифлиссский пер., Тучков пер., Финляндский пер.

2.1.1.2.3. Петроградский район Санкт-Петербурга:

а) набережные: Аптекарская наб., Ждановская наб., Кронверкская наб., Мытнинская наб., Песочная наб., Петровская наб., Петроградская наб., наб. Адмирала Лазарева, наб. Мартынова, наб. р. Карповки;

б) проспекты: Аптекарский пр., Большой пр. П.С., Каменноостровский пр., Константиновский пр., Крестовский пр., Кронверкский пр., Левашовский пр., Малый пр. П.С., Морской пр., Петровский пр., Чкаловский пр., пр. Динамо, пр. Добролюбова, пр. Медиков;

в) улицы: Азовская ул., Бармалеева ул., Барочная ул., Б. Зеленина ул., Б. Монетная ул., Б. Посадская ул., Б. Пушкарская ул., Б. Разночинная ул., Введенская ул., Вязовая ул., Газовая ул., Гатчинская ул., Глухая Зеленина ул., Дивенская ул., Еленинская ул., Ждановская ул., Зверинская ул., Ижорская ул., Инструментальная ул., Колпинская ул., Корпусная ул., Косая дорожка, Красносельская ул., Кронверкская ул., Лахтинская ул., Лодейнопольская ул., М. Гребецкая ул., М. Зеленина ул., М. Монетная ул., М. Посадская ул., М. Пушкарская ул., М. Разночинная ул., Мичуринская ул., Мончегорская ул., Новоладожская ул., Ораниенбаумская ул., Ординарная ул., Пеньковая ул., Петровская коса, Петроградская ул., Петрозаводская ул., Петропавловская ул., Пионерская ул., Провиантская ул., Прожекторная ул., Пудожская ул., Резная ул., Ремесленная ул., Ропшинская ул., Рыбацкая ул., Саблинская ул., Спортивная ул., Средняя Колтовская ул., Стрельнинская ул., Съезжинская ул., Сытнинская ул., Уфимская ул., ул. Академика Павлова, ул. Благоева, ул. Блохина, ул. Вакуленчука, ул. Воскова, ул. Всеволода Вишневого, ул. Графтио, ул. Грота, ул. Даля, ул. Котовского, ул. Красного Курсанта, ул. Кропоткина, ул. Куйбышева, ул. Ленина, ул. Лизы Чайкиной, ул. Литераторов, ул. Льва Толстого, ул. Маркина, ул. Мира, Плуталова ул., ул. Подковырова, Подрезова ул., Полозова ул., ул. Профессора Попова, ул. Рентгена, Рюхина ул., ул. Савиной, ул. Чапаева, ул. Чапыгина, Шамшева ул., ул. Яблочкова;

г) площади: Австрийская пл., Мытнинская пл., Петровская пл., Сытнинская пл., Троицкая пл. П.С., пл. Академика Лихачёва, пл. Льва Толстого, пл. Шевченко;

д) переулки: Вытегорский пер., Вяземский пер., Гимназический пер., Зоологический пер., Иоанновский пер., Казарменный пер., Колпинский пер., Конный пер., Константиновский пер., Крестьянский пер., Любанский пер., Матвеевский пер., Музыкантский пер., Мытнинский пер., Офицерский пер., Певческий пер., Петровский пер., Пинский пер., Пушкарский пер., Съезжинский пер., Татарский пер., Храмов пер., Эскадронный пер., пер. Нестерова, пер. Талалихина.

2.1.1.2.4. Центральный район Санкт-Петербурга:

а) набережные: Дворцовая наб., Синопская наб., Смольная наб. (направление), наб. кан. Грибоедова, наб. Зимней канавки, наб. Кутузова, наб. Лебяжьей канавки, наб. Обводного кан., наб. р. Мойки, наб. р. Фонтанки, Воскресенская наб.;

б) проспекты: Адмиралтейский пр., Владимирский пр., Греческий пр., Загородный пр., Лиговский пр., Литейный пр., Невский пр., Смольный пр., Суворовский пр., пр. Бакунина, участок пр. Обуховской Обороны, пр. Чернышевского;

в) улицы: 1-я – 10-я Советские ул., Артиллерийская ул., Атаманская ул., Б. Конюшен-ная ул., Б. Морская ул., Б. Московская ул., Боровая ул., Воронежская ул., Гагаринская ул., Гангутская ул., Гончарная ул., Гороховая ул., Госпитальная ул., Дегтярная ул., Днепропетровская ул., Думская ул., Замковая ул., Захарьевская ул., Звенигородская ул., Инженерная ул., Исполкомская ул., Итальянская ул., Кавалергардская ул., Казанская ул., Караванная ул., Кирилловская ул., Кирочная ул., Кленовая ул., Колокольная ул., Коломенская ул., Конная ул., Кременчугская ул., Курская ул., М. Конюшенная ул., М. Морская ул., М. Миллионная ул., М. Московская ул., М. Садовая ул., Миллионная ул., Миргородская ул., Михайловская ул., Московская ул., Моховая ул., Мытнинская ул., Новгородская ул. (направление), Одесская ул., Орловская ул., Очаковская ул., Парадная ул., Перинная линия, Полтавская ул., Потёмкинская ул., Прилукская ул., Пушкинская ул., Разъезжая ул., Роменская ул., Садовая ул., Социалистическая ул., Ставропольская ул., Старорусская ул., Стремянная ул., Таврическая ул., Тверская ул., Тележная ул., Тульская ул., Фонтанная ул., Фурштатская ул., Харьковская ул., Херсон-ская ул., Шпалерная ул., ул. Александра Невского, ул. Белинского, ул. Бонч-Бруевича, ул. Восстания, ул. Достоевского, ул. Жуковского, ул. Зодчего Росси, ул. Константина Заслонова, ул. Короленко, ул. Ломоносова, ул. Марата, ул. Маяковского, ул. Моисеенко, ул. Некрасова, ул. Пестеля, ул. Печатника Григорьева, ул. Правды, ул. Пролетарской Диктатуры, ул. Профессора Ивашенцова, ул. Радищева, ул. Рубинштейна, ул. Рылеева, ул. Смольного, ул. Тюшина, ул. Чайковского, ул. Черняховского, ул. Чехова;

г) площади: Владимирская пл., Дворцовая пл., Казанская пл., Конюшенная пл., Манежная пл., Марсово поле, Преображенская пл., Суворовская пл., пл. Александра Невского, пл. Белинского, пл. Восстания, пл. Искусств, пл. Ломоносова, пл. Островского, пл. Пролетарской Диктатуры, пл. Растрелли, площадь на пересечении наб. р. Фонтанки и Гороховой ул., площадь у церкви Рождества Христова на Песках (пересечение 6-й Советской ул. и Красноборского пер.);

д) переулки и проезды: Апраксин пер., Аптекарский пер., Банковский пер., Басков пер., Виленский пер., Водопроводный пер., Волоколамский пер., Графский пер., Гродненский пер., Дмитровский пер., Ковенский пер., Конюшенный пер., Красноборский пер., Круглый пер., Кузнечный пер., Лиговский пер., Манежный пер., Мошков пер., Мраморный пер., Мучной пер., Озерной пер., Орловский пер., Павлоградский пер., Перекупной пер., Поварской пер., Сапёрный пер., Свечной пер., Солдатский пер., Соляной пер., Таврический пер., Тележный пер., Транспортный пер., Фуражный пер., Черноречский пер., Шведский пер., Щербаков пер., пер. Джамбула, пер. Ульяны Громовой.

2.1.1.2.5. Приморский, Выборгский, Калининский, Красногвардейский и Фрунзенский районы Санкт-Петербурга:

а) набережные: Арсенальная наб., Выборгская наб. (направление), наб. Чёрной речки, Пироговская наб., Свердловская наб. (направление), Ушаковская наб. (направление);

б) проспекты: Большеохтинский пр., Б. Сампсониевский пр., Заневский пр., Кондратьевский пр., Лесной пр., Лиговский пр., Малоохтинский пр. (направление), М. Сампсониевский пр., Новочеркасский пр., Пискаревский пр., Полостровский пр., Приморский пр., Финляндский пр.;

в) улицы: Арсенальная ул., Астраханская ул., Боровая ул., Боткинская ул., ул. Ватунина, Весенняя ул., Воронежская ул., Выборгская ул., Гельсингфорсская ул., Гренадерская ул., Днепропетровская ул., Клиническая ул., Курская ул., Литовская ул., Оренбургская ул., Прилукская ул., Расстанная ул., Республиканская ул., Саратовская ул., Таллинская ул., Тобольская ул., Феодосийская ул., ул. Академика Крылова, ул. Академика Лебедева, ул. Академика Шиманского, ул. Александра Матросова, ул. Ватутина,

ул. Комиссара Смирнова, ул. Комсомола, ул. Михайлова, ул. Оскаленко, ул. Помяловского, ул. Савушкина, ул. Смолячкова, Тамбовская ул., ул. Фокина;

г) площади: Заневская пл., Красногвардейская пл., пл. Военных Медиков, пл. Ленина;

д) переулки и проезды: Беловодский пер., Евпаторийский пер., Зеленков пер., Крапивный пер., Красногвардейский пер., Нейшлотский пер., Сахарный пер., Финский пер., Шишмаревский пер.

2.1.2. Средообразующие зеленые насаждения

2.1.2.1. Охраняются: местоположение и вид использования исторических зеленых насаждений, сложившееся озеленение проспектов, набережных и улиц как устойчивая средовая характеристика. Рекомендуются восстановление утраченных зеленых насаждений.

2.1.2.2. Средообразующие зеленые насаждения:

а) Адмиралтейский район Санкт-Петербурга:

сквер б/н у дома № 4 по Троицкому пр.; сквер б/н на 9-й Красноармейской ул. между домами № 3/7 и 7; сквер Лидии Клемент на Подольской ул. между домами № 20 и 26; сквер между домами № 132 и 134 по наб. р. Фонтанки; сквер у дома № 148 по наб. р. Фонтанки; сад Крестовоздвиженской больницы (наб. р. Фонтанки, д. 154); сад б/н на Рижском пр., у дома № 25; сквер у дома № 96 по Старо-Петергофскому пр.; бульвар б/н на Рижском пр. между домами № 37 и 49; сквер между домом № 74, литера Б по Рижскому пр. и домом № 6/76 по ул. Степана Разина; сквер перед домом № 43 по Курляндской ул.; сквер перед домом № 223 по наб. Обводного кан.; сквер между домом № 36-38 по Курляндской ул. и домом № 10 по Старо-Петергофскому пр.; сквер между домами № 10 и 14 по Старо-Петергофскому пр.; система озеленения в базисном квартале 1665; Воскресенский сквер на пл. Кулибина; сад Олимпия между Московским пр., Клинским пр., Батайским пер. и Малодетскосельским пр.; сквер утраченный на месте утраченной церкви во имя Вознесения Господня (Вознесенский пр., д. 34); сквер перед домом № 92 по наб. р. Мойки; Обуховский сквер на Обуховской пл.; Семёновский сквер на Семёновской пл.; Театральный сквер на Театральной пл.; бульвар б/н на Клинском пр.; сквер б/н на Московском пр. восточнее домов № 17, 19; Никольский сквер на наб. кан. Грибоедова у дома № 1а по Никольской пл.; сквер у домов № 175 и 179 по наб. Обводного кан.; сквер б/н на пересечении Старо-Петергофского пр. и наб. Обводного кан.; сквер б/н на Московском пр., у дома № 79.;

б) Василеостровский район Санкт-Петербурга:

сквер утраченный перед домом № 18 по 19-й линии В.О.; бульвар б/н на Большом пр. В.О. от Клубного переулка до ул. Шевченко; сквер на месте утраченной церкви бывшего родильного приюта (Большой пр. В.О. между Клубным пер. и 26-й линией В.О.); сквер перед домом № 22-24 по 23-й линии В.О.; Опочининский сад между Большим пр. В.О., Опочининой ул., Среднегаванским пр. и Наличной ул.; Шкиперский сад между Средним пр. В.О., ул. Шевченко, Шкиперским протоком и Карташихиной ул.; бульвар б/н на 19-й линии В.О. от Среднего пр. В.О. до Малого пр. В.О.; сад Веры Слуцкой между 15-й линией В.О. и Донской ул.; сквер перед домом № 37 по 18-й линии В.О.; сквер на месте утраченной часовни Валаамского монастыря (16-я линия В.О., перед домом № 79); сквер перед домом № 77 по 14-й линии В.О.; Камский сад между 14-й линией В.О., Камской ул. и р. Смоленкой; бульвар б/н на 16-17-й линиях В.О. от Большого пр. В.О. до Малого пр. В.О.; бульвар б/н на Среднем пр. В.О. от Кадетской линии В.О. до наб. Макарова; бульвар утраченный вдоль Среднего пр. В.О. от 1-й до 7-й линии В.О.; бульвар утраченный вдоль Малого пр. В.О. от наб. Макарова до 8-й линии В.О.; сквер б/н на 10-й линии В.О. между домами № 31-33 и 37; сквер на месте утраченной церкви Святой Троицы в Галерной гавани (Наличная ул., перед домом № 6); сквер у здания Ольгинского детского приюта (Средний пр. В.О., д. 80); бульвар б/н на 14-15-й линиях В.О. от Среднего пр. В.О. до Камской ул.; сквер б/н между пл. Собчака и 27-28-й линиями В.О.; сквер б/н между 28-й линией В.О. и

домом № 3 по Большому пр. В.О.; бульвар б/н на 6-7-й линиях В.О. от Большого пр. В.О. до Среднего пр. В.О.; сквер б/н на 15-й линии В.О между домами № 38/59 и 40; Менделеевский сквер на Менделеевской линии;

в) Выборгский район Санкт-Петербурга:

сквер на пересечении Гренадерской ул. (чётная сторона) и Лесного пр.; Сампсониевский сад между Гренадерской ул., Лесным пр., Нейшлотским пер. и Б. Сампсониевским пр.; Выборгский сад на пересечении Б. Сампсониевского пр. и ул. Комиссара Смирнова; историческое озеленение комплекса Военно-Медицинской Академии (Б. Сампсониевский пр., ул. Комиссара Смирнова, Лесной пр., ул. Академика Лебедева, Боткинская ул.);

г) Калининский район Санкт-Петербурга:

сквер утраченный на пересечении Пискаревского пр. и Свердловской наб.; Тихвинский сквер на ул. Комсомола, д. 23; сквер утраченный у главного производственного корпуса пивоваренного завода «Новая Бавария» (Свердловская наб., д. 34); Свердловский сад между Свердловской наб. и Арсенальной ул.; сквер б/н на пл. Ленина;

д) Петроградский район Санкт-Петербурга:

сквер перед домами № 2-4 по М. Разночинной ул.; Пушкарский сад между ул. Воскова, Б. Пушкарской ул. и Введенской ул.; Матвеевский сад на Б. Пушкарской ул., д. 35; сквер у дома Первого Российского Страхового общества (Кронверкская ул., д. 29/37); сад Андрея Петрова на Каменноостровском пр. между домами № 26-28 и 47 по Б. Пушкарской ул.; Дивенский сад на пересечении Дивенской ул. и Каменноостровского пр.; сквер между домами № 8 и 10 по Каменноостровскому пр.; сквер Тукая между Кронверкским пр., Зверинской ул. и Мытнинским пер.; Зеленинский сад между Ропшинской ул., Чкаловским пр. и Б. Зелениной ул.; Старо-Ленинский сквер на пересечении ул. Ленина и Чкаловского пр.; сквер б/н на Чкаловском пр., у дома № 46; Левашовский сквер на Левашовском пр. у дома № 2; Геслеровский сад на пересечении Ординарной ул. и Чкаловского пр.; сквер Шевченко на пл. Шевченко; бульвар б/н вдоль Петровской наб.; Нахимовский сквер на Петроградской наб. у дома № 2-4; сквер на пересечении ул. Льва Толстого и ул. Рентгена; сквер б/н на ул. Чапаева северо-восточнее пересечения с ул. Рентгена; сквер у казарм Гренадерского полка (пересечение Казарменного пер. и ул. Чапаева); сквер на пересечении ул. Литераторов и наб. р. Карповки; сквер между домом № 17 по ул. Литераторов и домом № 19 по наб. р. Карповки; сквер перед домом № 31а по ул. Профессора Попова; сквер б/н на пересечении Каменноостровского пр. и Песочной наб.; сквер между домами № 1-3, литера В и 1-3, литера Г по ул. Грота; сквер перед домом № 47 по ул. Профессора Попова; бульвар перед домом № 16 по Песочной наб.; парк утраченный на Колтовской косе в устье р. Ждановки; Петровский парк (частично утраченный); сквер Владимира Кондрашина на пересечении Петроградской ул. и Вязовой ул.; сквер, ограниченный берегом р. М. Невки и Петроградской ул.; сквер Александра Белова на пересечении Морского пр., пр. Динамо и Вязовой ул.; сквер утраченный у церкви Преображения Господня (Инструментальная ул., д. 3); сквер Метеорологов на Песочной наб. между ул. Профессора Попова и р. Карповкой; сквер б/н на пр. Добролюбова у дома № 18; бульвар б/н на Б. Монетной ул. между ул. Льва Толстого и ул. Чапаева; сквер перед домом № 25 по ул. Профессора Попова; сквер перед домом № 9 по Крестовскому проспекту; сквер б/н на наб. Мартынова между 2-м Елагиным мостом и домом № 15 по Депутатской ул.; бульвар б/н по наб. Мартынова между 2-м Елагиным мостом и Гребным кан.; сквер вдоль Спортивной ул. (от пр. Динамо до Вязовой ул.); сквер между Константиновским пр. и Морским пр.; Ново-Ждановский сквер между Ждановской наб., Ждановской ул. и Петровским пер.; бульвар, ограниченный Ждановской наб. и берегом р. Ждановки, между Ждановским мостом и мостом Красного Курсанта; сквер у здания Гомеопатической лечебницы (ул. Льва Толстого, между домами № 9 и 17); сквер между домами № 4 и 6-8 по ул. Льва Толстого; сквер у церкви Преображения Господня (Инструментальная ул., д. 2); Аникушинский сквер на

пересечении Каменноостровского пр. и Аникушинской аллеи; сквер, ограниченный Морским пр., Крестовским пр., Спортивной ул.; сквер на пересечении Ольгиной ул., Петроградской ул., Морского пр. и пр. Динамо; сквер Красного Курсанта на Малом пр. П.С. между ул. Красного Курсанта и Съезжинским пер.; сквер б/н на Петровской косе, д. 1, корп. 1; сквер б/н на Малом пр. П.С. у дома № 20; сквер Низами на Каменноостровском пр. между домами № 25 и 27; сквер б/н на пересечении Левашовского пр. и Подрезовой ул.;

е) Приморский район Санкт-Петербурга:

сквер Маргелова на Приморском пр. между домами № 79 и 87; сквер б/н на Приморском пр. у дома № 91;

ж) Центральный район Санкт-Петербурга:

Мейендорфский бульв. (М. Конюшенная ул.); сад Даниила Гранина на Гангутской ул. между Гагаринской ул. и Соляным пер.; сквер утраченный на месте утраченной церкви Святой Троицы (Стремянная ул., перед домом № 21/5); сквер Эдуарда Хиля между домом № 4 по Щербакову пер. и домом № 19/8 по ул. Рубинштейна; сквер Маневича (между домом № 7 по Щербакову пер. и № 21 по ул. Рубинштейна); сквер у здания Коммерческого училища (ул. Ломоносова, д. 9); сквер утраченный у церкви Воздвижения Креста Господня и церкви Тихвинской иконы Божией Матери (Лиговский пр., д. 128); скверы у комплекса Александровской городской барачной больницы (Миргородская ул., д. 3, Кременчугская ул., д. 4); сквер б/н на Суворовском пр. между 9-й Советской ул. и Госпитальной ул.; сквер б/н на Шпалерной ул. между Кавалергардской ул. и Лафонской ул.; бульвар утраченный вдоль Лиговского пр. от пл. Восстания до Транспортного пер.; бульвар б/н на Фурштатской ул.; сад на Литейном пр., д. 6; сквер б/н на пл. Растрелли; сквер Галины Старовойтовой на пересечении Суворовского пр. и ул. Моисеенко; сквер на пересечении ул. Восстания и Ковенского пер. (чётная сторона); Ереванский сквер на пересечении ул. Восстания и Ковенского пер.; сквер на пересечении Греческого пр. и Виленского пер.; сквер Петра Егорова на 6-й Советской ул. между Суворовским пр. и Красноборским пер.; сквер Финансистов на Суворовском пр. у дома № 61; бульвар вдоль Невского пр. у Большого Гостиного двора; Рождественский сквер на пересечении 6-й Советской ул. и Красноборского пер.; Греческий сквер между 3-й Советской ул., Греческим пр. и 2-й Советской ул.; бульвар б/н на Загородном пр. от Звенигородской ул. до Подъездного пер.

2.1.3. Исторические кладбища

2.1.3.1. Охраняются места исторических погребений.

2.1.3.2. Василеостровский район Санкт-Петербурга: Смоленские кладбища (лютеранское кладбище, православное, армянское), кладбище на о-ве Декабристов.

2.2 Элементы исторической ландшафтно-композиционной структуры

2.2.1. Силуэт города

2.2.1.1. Силуэт города определяет соотношение доминант и фоновой застройки.

Не допускается появление новых доминант в пределах охранной зоны, зоны регулирования застройки и хозяйственной деятельности 1, а также в пределах обзора панорам исторического центра, открытых городских пространств.

Охраняется доминирующее положение архитектурных доминант, возвышающихся над массивом городской застройки.

2.2.1.2. Доминанты:

а) общегородские доминанты:

Петропавловский собор в Петропавловской крепости; Адмиралтейство; Исаакиевский собор; собор Воскресения Слоущего в Смольном монастыре; Троицкий (Измайловский) собор; Александровская колонна;

б) основные доминанты:

Биржа с Ростральными колоннами; Великокняжеская усыпальница; Князь-Владимирский собор; церковь Святой Великомученицы Екатерины; собор Троицкий Александро-Невской лавры; Соборная мечеть; церковь Успения Пресвятой Богородицы подворья Киево-Печерской лавры; церковь Михайловского (Инженерного) замка; собор Воскресения Христова («Спас на крови»); Казанский собор; Николо-Богоявленский собор; колокольня собора Николо-Богоявленского; церковь Великомученика Пантелеймона; церковь св. Исидора Юрьевского; Спасо-Преображенский собор; Дума с городской башней; Кунсткамера; Таможня; евангелическо-лютеранский храм Апостола Петра; римско-католический храм Святой Екатерины; армянская церковь Святой Екатерины; Александринский театр; Николаевский (Московский) вокзал; Варшавский вокзал; дом компании «Зингер» (Дом книги); Владимирская церковь; церковь Праведников Симеона Богоприимца и Анны Пророчицы; финская церковь Святой Марии; римско-католическая церковь Нотр-Дам де Франс; церковь Покрова Пресвятой Богородицы (в воспитательном доме); евангелическо-лютеранская церковь Святого Михаила; евангелическо-лютеранский храм Святой Екатерины; собор Святого апостола Андрея Первозванного; церковь Благовещения Пресвятой Богородицы; церковь Шестаковской иконы Божией Матери; Сампсониевский собор; церковь Воздвижения Креста Господня; церковь Воскресения Христова; Иоанновский монастырь; Финляндский вокзал; Воскресенский Собор; Афонский храм; Казанский храм Комплекса Воскресенского Новодевичьего монастыря; церковь Рождества Христова на Песках (воссоздана); церковь иконы Божьей Матери Милующей в Галерной Гавани, церковь Богоявления на Гутуевском острове; церковь Покрова Пресвятой Богородицы (воссоздано завершение); собор Феодоровской иконы Божией Матери, Преподобного Михаила Малеина и Святого Благоверного князя Александра Невского; колокольня Воскресенского Новодевичьего монастыря (воссоздана);

в) утраченные доминанты, рекомендуемые к восстановлению:

церковь Успения Пресвятой Богородицы «Спас на Сенной» (Сенная пл.); церковь во имя Вознесения Господня (Вознесенский пр., д. 34); церковь апостола Матфея и Покрова Пресвятой Богородицы (сквер, Б. Пушкарская ул., д. 35 и ул. Ленина, д. 5); собор преподобного Сергия (сквер между домом № 6 по Литейному пр. и домом № 1 по Захарьевской ул.); церковь Введения во храм Пресвятой Богородицы (сквер на пересечении Введенской ул. и Б. Пушкарской ул.); церковь Покрова на Охте (южнее Большеохтинского пр., д. 3); собор Введения во храм Пресвятой Богородицы и св. Иакова лейб-гвардии Семеновского полка (Загородный пр., между домами № 45 и 47); церковь св. мученика Мирония лейб-гвардии Егерского полка (наб. Обводного кан., д. 99, у пересечения с Рузовской ул.); церковь Воскресения Христова (сквер на пл. Кулибина); латышская лютеранская церковь Христа Спасителя (сквер на пересечении Верейской ул. и Загородного пр.); лютеранская церковь Святой Марии (сквер на пересечении Сытнинской ул. и Кронверкской ул.); церковь Христа Спасителя памяти моряков, погибших в Русско-Японскую войну (наб. Ново-Адмиралтейского кан.); церковь Покрова Пресвятой Богородицы (Покровский сквер на пл. Тургенева); церковь Святой Троицы в Галерной гавани (на пересечении Среднего пр. В.О. и Наличной ул.); церковь преподобного Алексия, Человека Божия (Чкаловский пр., д. 50); Церковь Бориса и Глеба.

2.2.2. Основные визуальные направления

2.2.2.1. Охраняются визуальные направления, в пределах которых ограничивается высота застройки городской среды с целью обеспечения высотного преобладания над нею доминант и акцентов на фоне неба.

2.2.2.2. Основные визуальные направления:

на Исаакиевский собор с Клинского пр. вдоль Верейской ул.; на Исаакиевский собор с Матвеева, Краснофлотского и Поцелуева мостов; на Исаакиевский собор с наб. р. Фонтанки вдоль Б. Подъяческой ул.; на Исаакиевский собор от Тучкова буяна в створе Биржевой линии; на Петропавловскую крепость вдоль Московского пр.; на Троицкий собор

от пл. Ломоносова; на собор Воскресения Словущего в Смольном монастыре вдоль Новгородской ул. от 8-й Советской ул.; на собор Воскресения Словущего в Смольном монастыре с пр. Обуховской Обороны; на собор Воскресения Словущего в Смольном монастыре вдоль Шпалерной ул.; на Соборную мечеть с Кронверкского пр.; на Троицкий собор Александро-Невской лавры вдоль Тележной ул. от Харьковской ул.; на Князь-Владимирский собор с моста Красного Курсанта; на Князь-Владимирский собор с Малого пр. В.О.; на Казанский собор вдоль ул. Ломоносова; на Казанский собор с Синего моста; на церковь Покрова Пресвятой Богородицы (в воспитательном доме) с Фонарного моста; на церковь Шестаковской иконы Божией Матери вдоль 6-й Советской ул. от Дегтярной ул.; на церковь Шестаковской иконы Божией Матери с пересечения 3-й Советской ул. и пр. Бакунина; на церковь Воздвижения Креста Господня вдоль ул. Тюшина; на церковь Воздвижения Креста Господня с Лиговского пр. от наб. Обводного кан.; на церковь Воскресения Христова от моста Декабристов вдоль Крюкова кан.; на церковь Воскресения Христова с Малодетскосельского пр. от Серпуховской ул.; на церковь Воскресения Христова с наб. Обводного кан. от Ново-Петергофского моста; на церковь Воскресения Христова с наб. Обводного кан. от Ново-Московского моста; на здание по Московскому пр., дом 37/1 вдоль Клинского пр.; на церковь Святой Великомученицы Екатерины с наб. Макарова; на церковь Святой Великомученицы Екатерины от Университетской наб.; на евангелическо-лютеранский храм Святой Екатерины от Тифлисского пер; на Иоанновский монастырь с наб. р. Карповки (от Карповского моста до дома № 18 по наб. р. Карповки); на Собор Феодоровской иконы Божией Матери, Преподобного Михаила Малеина и Святого Благоверного князя Александра Невского с Мытнинской улицы.

2.2.3. Панорамы

2.2.3.1. В историческом центре охраняются панорамы, основные площадки и пути их обзора.

Охраняются сочетания компонентов исторического городского ландшафта с акцентами и доминантами на фоне неба в пределах видимости:

для общегородских доминант – до 11 км;

для основных доминант – 6 км.

2.2.3.2. Панорамы:

а) с акватории устья р. Б. Невы и р. М. Невы;

б) панорамы акватории р. Невы:

наб. Лейтенанта Шмидта от 16-й линии В.О. до Благовещенского моста с участка Английской наб. от Ново-Адмиралтейского кан. до пл. Труда; Университетской наб. с Английской наб. от пл. Труда до Сенатской пл. и с Адмиралтейской наб. до Дворцового моста; Стрелки Васильевского острова, Мытнинской наб. и Петропавловской крепости с Дворцовой наб. от Дворцового проезда до Суворовской пл.; Петровской наб. и Пироговской наб. от Б. Сампсониевского пр. до Литейного моста с Дворцовой наб. от Суворовской пл. до р. Фонтанки, наб. Кутузова и с Троицкого и Литейного мостов; Английской наб. от Ново-Адмиралтейского кан. до пл. Труда с пути обзора вдоль наб. Лейтенанта Шмидта от 12-й линии В.О. до Благовещенского моста; Английской наб. от пл. Труда до Сенатской пл. и Адмиралтейской наб. с пути обзора вдоль Университетской наб.; Дворцовой наб. от Дворцового проезда до Суворовской пл. с пути обзора вдоль Стрелки Васильевского острова, Мытнинской наб., Петропавловской крепости; Дворцовой наб. от Суворовской пл. до р. Фонтанки и наб. Кутузова с пути обзора вдоль Петровской наб., Пироговской наб. от Б. Сампсониевского пр. до Литейного моста и с Литейного моста; наб. Макарова между Биржевым и Тучковым мостами с пути обзора вдоль противоположного берега р. М. Невы и с Биржевого и Тучкова мостов; Смольной наб. от Большеохтинского моста до створа Орловской ул. с пути обзора вдоль Свердловской наб. и с Большеохтинского моста; стрелки Васильевского острова вдоль Смольной набережной от Потемкинской улицы до точки напротив дома по адресу: Кавалергардская ул., д. 42, литера АЦ; Александро-Невской

лавры с пути обзора вдоль Малоохтинского пр. от Заневского пр. до Таллинской ул.; Александро-Невской лавры с пути обзора вдоль Большеохтинского (им. Петра Великого) моста и Синопской набережной; южной части Каменного о-ва с пути обзора вдоль наб. р. Крестовки, Песочной наб. от Дворца молодежи до Каменноостровского моста и с берега р. М. Невки от Лопухинского сада и с Каменноостровского моста; северной части Каменного о-ва с пути обзора вдоль Приморского пр. от дома № 57 до Ушаковского моста, Ушаковской наб. от Ушаковского моста до Чёрной речки и с Ушаковского моста; южной части Елагина о-ва с пути обзора вдоль наб. Мартынова и с Депутатской ул.; северной части Елагина о-ва с пути обзора вдоль Приморского пр. от дома № 61 до 3-го Елагина моста и с 3-го Елагина моста; участка застройки Приморского пр. от дома № 79 до 3-го Елагина моста с северного берега Елагина о-ва;

в) панорамы кругового обзора со следующих площадок:

галереи верхнего яруса колоннад Исаакиевского собора; Благовещенского моста; Дворцового моста; Троицкого моста.

Охраняются сочетания ценных компонентов городского ландшафта с акцентами и доминантами, зрительно четко воспринимаемые на фоне неба в пределах видимости 6 км.

Объекты дальних планов, расположенные за пределами видимости 6 км, не должны снижать композиционную роль компонентов ближних планов.

2.2.4. Виды городского ландшафта

Охраняются от искажений следующие композиционно завершённые виды городского ландшафта и фиксированные площадки их обзора:

на Петропавловский собор с Биржевого спуска на р. Неве; на Кунсткамеру с Адмиралтейской наб. от Сенатской пл.; на Стрелку Васильевского острова с Мытнинской наб.; на Петропавловскую крепость и разведённый Дворцовый мост со спуска к р. Неве от дома № 8 по Адмиралтейской наб.; на Петропавловскую крепость со спуска к р. Неве от дома № 18 по Дворцовой наб.; на Дворцовую пл. и Главный штаб от Адмиралтейства; на Дворцовую пл. и Зимний дворец от Главного штаба; на Дворцовую пл. через арку Главного штаба; на Дворцовую пл. к Исаакиевскому собору от портика Нового Эрмитажа; на Дворцовую пл. к Исаакиевскому собору от портика Зимнего дворца; на Адмиралтейство от Дворцовой пл.; на Сенатскую пл. и памятник Петру I от Александровского сада; на собор Воскресения Христова («Спас на крови») с Казанского моста; на Исаакиевскую пл. от дома № 44 по Б. Морской ул.; на Исаакиевский собор с Университетской наб. от Академии художеств; на пл. Искусств с Михайловской ул.; на Александринский театр из Екатерининского сквера; на Летний дворец Петра I, Летний сад и Прачечный мост с наб. р. Фонтанки от дома № 2/7 по ул. Чайковского; на Инженерный замок с наб. Лебяжьей канавки; на Инженерный замок и памятник Петру I с Кленовой ул.; на мост Ломоносова и пл. Ломоносова со спуска к реке у дома № 64 по наб. р. Фонтанки; на р. Мойку и Б. Конюшенный мост от дома № 3 по наб. р. Мойки; на Зимнюю канавку и арочный мост с 1-го Зимнего моста; на Конюшенное ведомство с Мало-Конюшенного моста; на Казанский собор от дома № 14 по наб. кан. Грибоедова; на Банковский мост от дома №30-32 по наб. кан. Грибоедова; на собор Воскресения Христова («Спас на крови») от Банковского моста; на Львиный мост с наб. кан. Грибоедова от дома № 87; на собор Николо-Богоявленский с наб. Крюкова кан. при слиянии с кан. Грибоедова; на колокольню Николо-Богоявленского собора с наб. Крюкова кан. при слиянии с кан. Грибоедова; на Исаакиевский собор и р. Мойку с Краснофлотского моста; на Никольский рынок с наб. кан. Грибоедова от дома № 106; на арку Новой Голландии от дома № 106 по наб. р. Мойки; на Исаакиевский собор и Конногвардейский манеж с Конногвардейского бульв.; на церковь св. Исидора Юрьевского с наб. кан. Грибоедова от дома № 126; на церковь Великомученика Пантелеймона с Пантелеймоновского моста; на Спасо-Преображенский собор с Литейного пр.; на Таврический дворец со Шпалерной ул.; на Смольный монастырь и собор с пл. Растрелли; на Александро-Невскую лавру со 2-го Лаврского моста; на собор Святого

апостола Андрея Первозванного с Большого пр. В.О. от 7-й линии; на церковь Святой Великомученицы Екатерины со Среднего пр. В.О. от 1-й линии; на Князь-Владимирский собор с пр. Добролюбова; на Иоанновский монастырь с наб. р. Карповки от дома № 28; на Троицкий (Измайловский) собор с наб. р. Фонтанки от дома № 155; на ул. Зодчего Росси с пл. Ломоносова; на церковь Богоявления на Гутуевском острове от дома № 219-221 по наб. Обводного кан.; на церковь Покрова Пресвятой Богородицы с наб. Обводного кан. от пересечения с ул. Константина Заслонова; на церковь Покрова Пресвятой Богородицы с пересечения Боровой и Курской улиц; на церковь Воскресения Христова с пересечения 1-ой Красноармейской улицы и Советского пер.

2.2.5. Композиционно завершенные пространства

2.2.5.1. Охраняются: объемно-пространственная композиция, габариты зданий, архитектурное решение фасадов, система озеленения и благоустройства, памятники монументального искусства.

2.2.5.2. Перечень композиционно завершенных пространств:

а) реки и каналы с мостами, лицевая застройка набережных:

акватория р. Невы между Сампсониевским, Литейным, Биржевым мостами и створом Ново-Адмиралтейского кан. с лицевой застройкой набережных, включая Сенатскую пл., архитектурные ансамбли Стрелки Васильевского острова и Петропавловской крепости с Кронверком; р. Б. Нева от Литейного моста до пр. Чернышевского и ул. Михайлова, включая пл. Ленина; участок р. Б. Невы, включая наб. Лейтенанта Шмидта от 12-й до 22-й линии В.О.; кан. Грибоедова от Каменного моста до Никольской пл. и от Никольской пл. до Мало-Калинкина моста; кан. Грибоедова от р. Мойки до Невского пр. и от Казанской пл. до Каменного моста; Крюков кан. от Адмиралтейского кан. до Кашина моста; Крюков кан. от Садовой ул. до р. Фонтанки; р. М. Нева между Биржевым и Тучковым мостами; р. Карповка от Большого пр. П.С. до ул. Чапаева, от Геслеровского моста до Карповского моста; р. Мойка от Гороховой ул. до Английского пр. с Адмиралтейским кан.; р. Мойка от р. Фонтанки до Красного моста, включая Зимнюю канавку; р. Пряжка от Бердова моста до Рабочего пер.; р. Фонтанка от р. Невы до пл. Ломоносова; р. Фонтанка от пл. Ломоносова до Старо-Калинкина моста;

б) площади с лицевой застройкой:

Австрийская пл.; пл. Академика Сахарова; пл. Белинского; Биржевая пл.; Владимирская пл.; пл. Восстания; Дворцовая пл.; Исаакиевская пл.; Казанская пл.; Конюшенная пл. с Конюшенным пер.; Манежная пл.; Марсово поле; Никольская пл. с участком Крюкова кан. между Кашиным и Старо-Никольским мостами; пл. Восстания; пл. Искусств с участками Итальянской ул. и Инженерной ул. от кан. Грибоедова до Садовой ул.; пл. Кулибина; пл. Ленина; пл. Ломоносова; пл. Льва Толстого; Обуховская пл.; пл. Островского; пл. Расстрелли; пл. Репина; Румянцевская пл.; Семёновская пл.; пл. Труда; пл. Тургенева; Преображенская пл.; Сенатская пл.; Сенная пл.; Суворовская пл.; Театральная пл.; Технологическая пл.; пл. Трезини; Троицкая пл. на Измайловском пр.; Троицкая пл. на П.С.; площадь на пересечении нечетной стороны набережной р. Фонтанки и Гороховой ул.;

в) проспекты и улицы с лицевой застройкой:

2-я – 3-я линии В.О.; 4-я – 5-я линии В.О.; 6-я – 7-я линии В.О. от Малого пр. до наб. Лейтенанта Шмидта; 8-я – 9-я линии В.О. от Малого пр. В.О. до наб. Лейтенанта Шмидта; 10-я – 11-я линии В.О. от Малого пр. В.О. до наб. Лейтенанта Шмидта; Адмиралтейский пр. с Александровским садом; Академический пер.; Английский пр.; пер. Антоненко; Банковский пер.; Басков пер.; ул. Белинского; ул. Блохина с Мытнинской пл.; Б. Конюшенная ул.; Б. Морская; Бронницкая ул. от Загородного пр. до Клинского пр.; Б. Московская ул.; Б. Подъяческая ул.; Большой пр. В.О. от 1-й линии В.О. до Детской ул.; Большой пр. П.С. от Каменноостровского пр. до пр. Добролюбова; Большой пр. П.С. от р. Карповки до Каменноостровского пр.; Верейская ул. от Загородного пр. до Клинского

пр., Владимирский пр.; Вознесенский пр. от Исаакиевской пл. до р. Фонтанки; ул. Восстания; Гагаринская ул.; Галерная ул.; Гатчинская ул. от Чкаловского пр. до Большого пр. П.С.; ул. Глинки; Гороховая ул. от М. Морской ул. до Загородного пр.; Гражданская ул.; Графский пер.; Греческий пр.; пер. Гривцова; Дегтярная ул. от Невского пр. до 9-ой Советской ул., ул. Декабристов; Дмитровский пер.; ул. Достоевского; пр. Добролюбова с Зоологическим пер., Храмовым пер., пер. Нестерова, с участком ул. Блохина от Большого пр. П.С. до пер. Талалихина, включая Петровский стадион с участком р. Ждановки; Думская ул.; Загородный пр.; Замковая ул.; Захарьевская ул.; Зверинская ул.; ул. Жуковского; ул. Зодчего Росси с пл. Ломоносова; Измайловский пр.; Инженерная ул. От Садовой ул. до р. Фонтанки; Итальянская ул. от Садовой ул. до р. Фонтанки; Казанская ул.; Казначейская ул.; Каменноостровский пр. с площадями и участком р. Карповки между Силиным и Петропавловским мостами; Караванная ул.; Кирпичный пер.; Кирочная ул. от Литейного пр. до Суворовского пр.; Кленовая ул. с Инженерным замком; Ковенский пер.; Кокушкин пер.; Колокольная ул.; Коломенская ул.; Конногвардейский бульв. с Замятиным пер. и ул. Якубовича; Конногвардейский пер.; ул. Короленко; Кронверкский пр. от Мытнинской наб. до Каменноостровского пр.; Кузнечный пер.; ул. Куйбышева от Троицкой пл., до Петроградской наб.; Лахтинская ул. Между Чкаловским пр. и Малым пр. П.С.; ул. Ленина; Лермонтовский пр. от ул. Декабристов до р. Фонтанки; Лиговский пр. от ул. Некрасова до Разъезжей ул.; ул. Лизы Чайкиной от Кронверкского пр. до ул. Благоева; Литейный пр.; ул. Ломоносова; Львиный пер.; М. Конюшенная ул.; М. Морская ул. с участками Гороховой ул. и Вознесенского пр.; М. Подьяческая ул.; М. Садовая ул.; Малый пр. В.О. от наб. Макарова до 17-й линии В.О.; Малый пр. П.С. от пл. Шевченко до Пионерской ул.; Манежный пер. от Преображенской пл. до ул. Восстания; Менделеевская линия с Биржевой линией, Биржевым проездом, Тифлисской ул., Тифлиским и Таможенным пер.; ул. Марата от Невского пр. до Звенигородской ул.; ул. Маяковского; Миллионная ул. с Мошковым, Аптекарским и Мраморным пер.; Михайловская ул.; Московский пр. от Сенной пл. до Обводного кан.; Моховая ул.; Мучной пер.; Мытнинская ул. от Невского пр. до 9-й Советской ул.; Невский пр.; ул. Некрасова; Никольский пер.; Перекупной пер.; ул. Пестеля; пер. Пирогова; ул. Писарева; Поварской пер.; Потёмкинская ул. от Кирочной ул. до Шпалерной ул.; Почтамтская ул.; Почтамтский пер.; ул. Правды; Прачечный пер.; Пушкинская ул.; ул. Радищева; Разъезжая ул.; ул. Репина от Румянцевской пл. до Большого пр.; пр. Римского-Корсакова; ул. Рубинштейна; Рыбацкая ул.; ул. Рылеева; Саблинская ул. от М. Пушкарской ул. До Вытегорского пер. с участками М. Пушкарской ул., ул. Кропоткина и ул. Воскова; Садовая ул.; Сапёрный пер.; Свечной пер.; Серпуховская ул. от Загородного пр. до Клинского пр., Соляной пер. с участком Гангутской ул. от р. Фонтанки до Гагаринской ул.; Социалистическая ул.; ул. Союза Печатников от пл. Кулибина до наб. Крюкова кан.; Спасский пер.; Средний пр. В.О. от 3-й линии В.О. до наб. Макарова; Средний пр. В.О. от 3-й линии до 17-й линии; Ср. Подьяческая ул.; Столярный пер.; Стремянная ул.; Суворовский пр. от Невского пр. до 9-й Советской ул.; Кадетская линия и 1-я линия В.О.; Суворовский пр.; Съезжинская ул. с участком Татарского пер.; Таврическая ул. от Шпалерной ул. до Кирочной ул., ул. Труда; Тучков пер.; Фонарный пер.; Фурштатская ул.; ул. Чайковского; Чебоксарский пер.; пр. Чернышевского; ул. Чехова; Шведский пер.; Шпалерная ул. от Гагаринской ул. до Таврической ул.; ул. Якубовича; Адмиралтейский проезд; Апраксин пер.; Б. Казачий пер.; Виленский пер.; Володи Ермака ул.; Волынский пер.; Гродненский пер.; Дворцовый проезд; Дровяной пер.; Звенигородская ул.; Климов пер.; Клинский пр.; Красноградский пер.; Круглый пер.; Лабутина ул.; Люблинский пер.; М. Московская ул.; Малодетскосельский пр.; М. Казачий пер.; Мастерская ул.; Митавский пер.; Москательный пер.; Мучной пер.; Мясная ул.; Озерной пер.; Оружейника Фёдорова ул.; Парадная ул.; Пасторова ул.; Подольская от Загородного пр. до Клинского пр.; пер. Бринько; пер. Крылова; пер. Макаренко; пер. Сергея

Тюленина; пер. Ульяны Громовой; Прядильный пер.; Псковская ул.; Рижский пр.; Рузовская ул.; Солдатский пер.; Троицкий пр.; Щербаков пер.; 1-я – 10-я Советские ул.

3. Ценные элементы планировочной и ландшафтно-композиционной структуры в объединенной зоне охраны объектов культурного наследия, расположенных за пределами исторически сложившихся центральных районов Санкт-Петербурга

3.1. Выборгский район Санкт-Петербурга

3.1.1. Элементы исторической планировочной структуры:

а) магистральные дороги: Выборгское шоссе, Ленинградская ул., Песочное шоссе, Приозерское шоссе; дорога в Каменку, Поклонногорская ул., пр. Энгельса.

Охраняется трассировка дорог. Рекомендуется воссоздание исторических аллеиных посадок вдоль основных подъездных дорог;

б) улицы: 1-й Муринский пр., 2-й Муринский пр., аллея Академика Лихачёва, Александровская ул., Береговая ул., Б. Озёрная ул., Болотная ул., Б. Сампсониевский пр., Варваринская ул., Вокзальное шоссе, ул. Володарского, Елизаветинская ул., Железнодорожная ул., Заводская ул., Земледельческая ул., Институтский пер., Институтский пр., Кантемировская ул., ул. Капитана Воронина, ул. Карбышева, пр. Карла Маркса, пр. Карпова, ул. Коммуны, ул. Корякова, Лесная ул., Лесной пер., Лесной пр., ул. Ломоносова, М. Объездная ул., М. Озёрная ул., ул. Маяковского, Межозёрная ул., ул. Мира, Набережная ул., ул. Некрасова, Никольская ул., Новороссийская ул., Новосильцевский пер., Озёрная ул., Онежский проезд, ул. Орбели, Павский пер., Парголовская ул., Парковая ул., пр. Пархоменко, ул. Первого Мая, Первомайская ул., Песочная ул., Петровская ул., Пляжевая ул., Полевая ул., Приморская ул., Садовая ул., Семеновская ул., Сердобольская ул., Славянская наб., Советская ул., Софийская ул., Социалистическая ул., Сочинская ул., Староорловская ул., пр. Тореза (участок), пр. Урицкого, ул. Харченко, ул. Чкалова, ул. Шишкина, пр. Энгельса, Эриванская ул., исторические проезды и дорожки в структуре дачной застройки пос. Парголово, Шувалово, Озерки; внутриквартальный проезд в базисных кварталах 5351, 5352 и 5368, утраченный проезд в базисном квартале 13207.

Охраняются: трассировка улиц, сохранившиеся аллеиные посадки и озеленение. Рекомендуется воссоздание исторических аллеиных посадок и озеленения;

в) площади главные: Светлановская пл., пл. Мужества, у железнодорожной станции Озерки (утраченная); у железнодорожной станции Шувалово (утраченная); на пересечении Елизаветинской ул. и Софийской ул. (утраченная).

Охраняются: местоположение, сохранившиеся исторические линии застройки, озеленение. Рекомендуется восстановление утраченных исторических линий застройки, реконструкция конфигурации, мощения и озеленения площадей на основе дополнительных историко-архивных изысканий, выявления типологических аналогов утраченных площадей;

г) железнодорожная ветка Выборгского направления и железнодорожные станции Ланская, Левашово, Озерки, Парголово, Шувалово.

Охраняются: трассировка железнодорожной ветки и местоположение железнодорожных станций;

д) средообразующие зеленые насаждения:

существующие: сад Серебряный Пруд между аллеей Академика Лихачёва, ул. Орбели, М. Объездной ул. и Институтским пр.; сложившаяся система озеленения вдоль улиц в базисных кварталах 5021, 5023, 5025, 5027, 5029, 5119, 5119А, 5119В, 5119Г, 5119Д, 5119Е, 5302, 5303, 5304, 5305, 5308, 5351, 5351А, 5352, 5353, 5353А, 5353Б, 5353В, 5367, 5367А, 5368, 5368А, 5368Б, 5369, 5370; скверы перед домами № 22 и 24 по Политехнической ул.

Охраняются: местоположение и характер использования;
 утраченный: сквер перед церковью Спаса Нерукотворного (Спасо-Парголово) по Выборгскому шоссе.

Резервируется возможность восстановления утраченных зеленых насаждений.

е) исторические кладбища: Шуваловское кладбище, Северное кладбище.

Охраняются: места погребений.

3.1.2. Элементы исторической ландшафтно-композиционной структуры:

а) водная система: система Суздальских озер: Верхнее, Среднее, Нижнее Большое озеро как градообразующие исторических дачных поселков, каналы-протоки между озерами с восстановлением утраченного участка между Нижним и Средним озером; Финское озеро; озеро Дружинное (Чёртово); р. Старожиловка с притоками и р. Каменка (участок от Нижнего Суздальского озера до железной дороги); Глухой ручей; Южный Парголово ручей; Серебряный пруд, круглое озеро на пересечении Институтского пер. и Лесного пр.

Охраняются: акватория озер и гидрография рек в пределах береговой линии;

б) рельеф: Юкковской возвышенности, Парголово возвышенности, прибрежный рельеф Суздальских озер.

Охраняется перепад отметок;

в) доминанты:

существующие: церковь Спаса Нерукотворного (Спасо-Парголово) по адресу: Выборгское шоссе, д. 106а; железнодорожная станция Шувалово; церковь Свято-Троицкая (Озерковская) по адресу: Б. Озёрная ул., д. 27; пр. Энгельса, д. 13/2; Б. Сампсониевский пр., д. 108.

Охраняется доминирующая роль объекта в окружающей среде;

утраченные: часовня Александра Невского на Вокзальной горе (пос. Парголово); утраченные дачные дома: на юго-восточном берегу Верхнего Суздальского озера; на восточном берегу Верхнего Суздальского озера (у дома № 20 по Варваринской ул.); между Ср. Суздальским озером и Верхним Суздальским озером (севернее Эриванской ул.); между Ср. Суздальским и Верхним Суздальским озером (южнее Эриванской ул.); Выборгское шоссе, д. 130; Софийская ул., д. 18а; на участке по ул. Корякова, д. 14; на участке по ул. Корякова, д. 8;

утраченная: церковь на восточном берегу Нижнего Суздальского озера (Шуваловское кладбище).

Рекомендуется восстановление доминирующих качеств в окружающей среде утраченных доминант;

г) панорамы и виды с путей и площадок обзора:

существующие: панорама Юкковской гряды с Выборгского шоссе; вид с Юкковской гряды на Санкт-Петербург; Верхнего Суздальского озера с пешеходной дорожки на возвышенности вдоль южного берега озера; Нижнего Суздальского озера от железной дороги на юг; Нижнего Суздальского озера с юго-восточного берега; Верхнего Суздальского озера с Береговой ул.; Финского озера с южного и юго-восточного берега; долины р. Старожиловки и Шуваловского парка с Ольгинской дороги и Заречной ул.; вид на Финское озеро с возвышенности южного берега Финского озера; панорама Санкт-Петербурга, вид на Шуваловский парк и долину р. Старожиловки с участков Парголово возвышенности; панорама Нижнего Суздальского озера с южного берега; вид на Ср. Суздальское озеро с участка Б. Озёрной ул.; вид на Ср. Суздальское озеро с возвышенности южного берега; вид на Верхнее Суздальское озеро с возвышенности северного берега; вид на Верхнее Суздальское озеро с участка Б. Озёрной ул.; вид на Верхнее Суздальское озеро от утраченной Поклонной ул.; вид на Верхнее Суздальское озеро с проезда юго-западнее дома № 12 по Выборгскому шоссе.

Охраняется обзор сложившихся панорам, видов с локальных площадок;

утраченные: Ср. Суздальского озера со всех сторон вдоль береговой линии озера; Нижнего Суздальского озера с западного берега; Верхнего Суздальского озера с западного и южного берегов; Верхнего Суздальского озера с восточного берега.

Резервируется возможность восстановления утраченных путей обзора (участков прогулочных дорожек по берегам озер);

д) основные визуальные направления:

существующие: на Финское озеро от Пляжевой ул.; на долину р. Старожиловки с Суздальского пр.; на долину р. Старожиловки и Шуваловский парк с пересечения Суздальского пр. и Выборгского шоссе; на Нижнее Суздальское озеро с Выборгского шоссе вдоль проезда между домами № 186 и 184; на Нижнее Суздальское озеро с Выборгского шоссе вдоль проезда между домами № 176 и 174; на Нижнее Суздальское озеро с Выборгского шоссе вдоль проезда между домами № 156 и 154; на Нижнее Суздальское озеро с Выборгского шоссе между домами № 128 и 130; на церковь Спаса Нерукотворного с Выборгского шоссе; на Нижнее Суздальское озеро в створе Петровской ул.; на Нижнее Суздальское озеро в створе Заповедной ул.; на Нижнее Суздальское озеро в створе Софийской ул.; на Ср. Суздальское озеро вдоль канала и Никольской ул. на юг; на Ср. Суздальское озеро от железной дороги между домами № 80 и 84 в створе Приморской ул.; на Ср. Суздальское озеро в створе Первомайской ул.; на Ср. Суздальское озеро с Выборгского шоссе в створе ул. Корякова; на Верхнее Суздальское озеро в створе Александровской ул.; на долину Верхнего Суздальского озера с Выборгского шоссе южнее дома № 12; на парк и главное здание Лесотехнической академии в створе Институтского пр.

Охраняются визуальные направления, в пределах которых обеспечивается восприятие ландшафта и доминант.

утраченные: на утраченную часовню Александра Невского на Вокзальной горе в створе ул. Ломоносова (пос. Парголово); на утраченную часовню Александра Невского на Вокзальной горе от Железнодорожной ул. (пос. Парголово); на утраченную часовню Александра Невского на Вокзальной горе в створе Выборгского шоссе (пос. Парголово); на утраченную доминанту и Ср. Суздальское озеро в створе Эриванской ул.; на утраченную доминанту в створе Эриванской ул. от Варваринской ул.; на Верхнее Суздальское озеро с Онежского проезда в створе канала; на Верхнее Суздальское озеро с Выборгского шоссе севернее дома № 22.

Резервируется возможность восстановления утраченных доминант в сохранившихся направлениях или утраченных направлений визуального восприятия.

3.2. Калининский район Санкт-Петербурга

3.2.1. Элементы исторической планировочной структуры:

а) улицы: Амурская ул., Гжатская ул., ул. Гидротехников, Меншиковский пр., пр. Непокорённых, Политехническая ул., Тихорецкий пр., ул. Фаворского, исторические проезды на прилегающей к Пискаревскому кладбищу территории.

Охраняются: трассировка улиц, сохранившиеся исторические линии застройки, аллеи посадки и озеленение. Рекомендуются восстановление утраченных исторических линий застройки, аллеи посадок и озеленения;

б) средообразующие зеленые насаждения: сквер перед главным зданием Академии связи им. С. М. Будённого, сквер перед гидротехническим корпусом Политехнического института.

Охраняются: местоположение и характер использования;

в) историческое кладбище: Богословское кладбище.

Охраняются: места погребений.

3.2.2. Элементы исторической ландшафтно-композиционной структуры:

а) доминанты: церковь Покрова Пресвятой Богородицы; главное здание Политехнического института; гидробашня с лабораториями; главное здание Академии связи им. С. М. Будённого.

Охраняется доминирующая роль объекта в окружающей среде;

б) акценты: главное здание Политехнического института; корпус учебный Гидротехнического института.

Охраняется доминирующая роль объекта в окружающей среде;

в) панорамы с путей обзора: с участка Политехнической ул. в зоне визуального восприятия церкви Покрова Пресвятой Богородицы и главного здания Политехнического института.

Охраняется обзор сложившихся панорам;

г) основные визуальные направления: на комплекс Академии связи им. С. М. Будённого с Тихорецкого пр., на мемориал Пискарёвского кладбища с пр. Непокорённых.

Охраняются визуальные направления, в пределах которых обеспечивается восприятие объектов.

д) исторические кладбища: Богословское кладбище.

Охраняются: места погребений.

3.3. Кировский район Санкт-Петербурга

3.3.1. Элементы исторической планировочной структуры:

а) магистральные дороги: Ленинский пр., пр. Маршала Жукова, пр. Стачек.

Охраняется трассировка дорог. Рекомендуются воссоздание исторических аллеиных посадок вдоль основных подъездных дорог;

б) улицы: Автоовская ул., Арсеньевский пер., Балтийская ул., Баррикадная ул., ул. Васи Алексеева, ул. Возрождения, ул. Гладкова, Дачный пр., ул. Зайцева, ул. Зенитчиков, ул. Зои Космодемьянской, ул. Ивана Черных, ул. Калинина, Корабельная ул., ул. Корнеева, ул. Косинова, Краснопутиловская ул., Лермонтовский пер., Майков пер., ул. Маршала Говорова, ул. Метростроевцев, Новоовсянниковская ул., Новопроложенная ул., ул. Новостроек, Оборонная ул., Огородный пер., Охотничий пер., Перекопская ул., Промышленная ул., Речная ул., Сивков пер., Соломахинский проезд, ул. Танкиста Хрустицкого, Тракторная ул., ул. Трефолева, Турбинная ул., Тургеневский пер., Урюпин пер., ул. Швецова, проезды на месте исторических дорог (просек и пешеходных дорожек).

Охраняются: трассировка улиц, сохранившиеся исторические линии застройки, аллеиные посадки и озеленение. Рекомендуются восстановление утраченных исторических линий застройки, аллеиных посадок и озеленения;

в) главные площади: Кировская пл., Комсомольская пл., пл. Стачек, у домов № 13 и 15 по Тракторной ул.

Охраняются: местоположение и сохранившиеся исторические линии застройки, озеленение. Рекомендуются восстановление утраченных исторических линий застройки, реконструкция конфигурации, мощения и озеленения площадей на основе дополнительных историко-архивных изысканий, выявления типологических аналогов;

г) средообразующие зеленые насаждения: сквер на пл. Стачек; сквер б/н между домами № 5 и 9 по пр. Стачек; Кировский сквер на Кировской пл.; озеленение по Балтийской ул.; скверы у ДК им. Газа (пр. Стачек, д. 72); сквер на Комсомольской пл.; Комсомольский сквер на ул. Зенитчиков между пр. Стачек и Краснопутиловской ул.; сквер перед домом № 75 по пр. Стачек; сквер Передний Край Оборонной между ул. Стойкости, пр. Маршала Жукова и пр. Народного Ополчения.

Охраняются: местоположение и характер использования;

д) историческое кладбище: Красненькое кладбище, воинское кладбище (утраченное).

Охраняются: места погребений.

3.3.2. Элементы исторической ландшафтно-композиционной структуры:

а) водная система: р. Дачная, р. Екатерингофка, р. Красненькая, р. Новая.

Охраняются: акватория прудов и гидрография рек в пределах береговой линии;

б) рельеф: благоустроенные участки рельефа на территории дачи Чернышева И. Г. «Александрино».

Охраняется перепад отметок;

в) доминанты: Триумфальные Нарвские ворота; Кировский райсовет; угловая башня жилого дома (пр. Стачек, д. 28); угловая башня жилого дома (пр. Стачек, д. 41); жилой дом (пр. Стачек, д. 55); угловая башня жилого дома (пр. Стачек, д. 67, корп. 3); жилой дом (пр. Стачек, дом 74/1); Казанская церковь; дача Сиверса К. Е. (главное здание); дача Чернышева И. Г. «Александрино».

Охраняется доминирующая роль объекта в окружающей среде;

г) акценты:

существующий: дача Дашковой Е. Р. «Кирьяново».

Охраняется доминирующая роль объекта в окружающей среде.

утраченные: часовня общества братьев милосердия на пересечении пр. Стачек и ул. Лёни Голикова.

Рекомендуется восстановление доминирующих качеств в окружающей среде;

д) панорама с путей обзора: панорама долины р. Дудергофки с транспортной развязки Таллинского шоссе.

Охраняется обзор сложившихся панорам;

е) вид с площадки обзора: вид на парк бывшей усадьбы Брюса с участка Кронштадтской пл.

Охраняется обзор сложившегося вида с локальной площадки;

ж) основные визуальные направления: на райсовет Кировский вдоль пр. Стачек; на райсовет Кировский от ул. Трефолева вдоль пр. Стачек; на Нарвские триумфальные ворота с проспекта Стачек; на здание профилактория Кировского района с Кировской пл.; на дачу Дашковой Е. Р. «Кирьяново» в створе ул. Корнеева; на Комсомольскую пл. в створе Корабельной ул.; на Комсомольскую пл. в створе Краснопутиловской ул.; на Комсомольскую пл. в створе пр. Стачек; на архитектурную доминанту бывшей дачи Чернышева И. Г. «Александрино» вдоль восточной границы усадьбы «Александрино»; на архитектурную доминанту бывшей дачи Чернышева И. Г. «Александрино» от пр. Стачек; на долину р. Дудергофки в створе ул. Стойкости.

Охраняются визуальные направления, в пределах которых обеспечивается восприятие ландшафта, доминант и акцентов;

з) композиционно завершенные пространства: пр. Стачек на участке от ул. Зои Космодемьянской до железнодорожного моста; пр. Стачек от ул. Васи Алексева до Автоводской ул., включая пространство между пр. Стачек и Краснопутиловской ул. до ул. Зайцева.

Охраняются: объемно-пространственная композиция, габариты зданий, архитектурное решение фасадов, система озеленения и благоустройства, памятники монументального искусства.

3.4. Колпинский район Санкт-Петербурга

3.4.1. Элементы исторической планировочной структуры:

а) магистральные дороги: Петрозаводское шоссе, Шлиссельбургское шоссе.

Охраняются: трассировка, профиль дороги, участок бульжного покрытия, исторические линии застройки, сохранившиеся аллеиные посадки и озеленение.

Рекомендуется воссоздание исторических аллеиных посадок вдоль тракта, реставрация участка булыжного покрытия тракта;

б) улицы: ул. Бугры, Верхняя Ижорская ул., Загородная ул. (участок г. Колпино), Невская ул. (пос. Сапёрный), Нижняя Ижорская ул., ул. Полины Осипенко, ул. Пролетарской Победы, Пушкинская ул., Пушкинский пер., Садовая ул. (пос. Металлострой), Славянская дор., Советский пр., Социалистическая ул., ул. Труда.

Охраняются: трассировка улиц, сохранившиеся исторические линии застройки, аллеиные посадки и озеленение. Рекомендуется восстановление утраченных исторических линий застройки, аллеиных посадок и озеленения;

в) площади главные (утраченные): перед церковью Святого благоверного князя Александра Невского, торговая площадь у домов № 48 и 50 по Шлиссельбургскому шоссе.

Рекомендуется восстановление утраченных исторических линий застройки, реконструкция конфигурации площадей, восстановление мощения и озеленения площадей на основе дополнительных историко-архивных изысканий, выявления типологических аналогов;

г) исторические кладбища: Усть-Ижорское кладбище по левому берегу р. Ижоры, Колпинское кладбище.

Охраняются: места погребений.

3.4.2. Элементы исторической ландшафтно-композиционной структуры:

а) водная система: р. Ижора, р. Б. Ижорка.

Охраняются: акватория и гидрография рек в пределах береговой линии;

б) рельеф: вдоль берегов р. Невы, р. Ижоры, р. Б. Ижорки.

Охраняется перепад отметок;

в) доминанта: церковь Святого благоверного князя Александра Невского.

Охраняется доминирующая роль объекта в окружающей среде;

г) акценты: часовня Владимирской Богоматери на холерном кладбище; торговое здание (Шлиссельбургское шоссе, д. 48); дом волостного правления (Шлиссельбургское шоссе, д. 50); здание волостного управления (Шлиссельбургское шоссе, д. 219); жилой д. 199 по Шлиссельбургскому шоссе.

Охраняется доминирующая роль объекта в окружающей среде;

д) круговые панорамы с площадок обзора: долины устья р. Ижоры и р. Невы с моста через р. Ижору в створе Шлиссельбургского шоссе; долины р. Б. Ижорка с моста через р. Б. Ижорку в створе ул. Труда;

е) панорамы с путей обзора: центральной части пос. Усть-Ижоры с фарватера р. Невы у впадения в нее р. Ижоры; долины р. Невы с берега у церкви Святого благоверного князя Александра Невского.

Охраняется обзор сложившихся панорам;

ж) виды с площадок обзора: вид на долину р. Невы и р. Неву с участка Шлиссельбургского шоссе у дома № 91; вид на р. Неву и ее правый берег с участка Шлиссельбургского шоссе напротив дома № 129; вид долины р. Невы с участка правобережной площади пос. Усть-Ижоры; вид на церковь Святого благоверного князя Александра Невского с ул. Бугры; вид на р. Неву с участка Шлиссельбургского шоссе у дома № 241; вид на р. Неву с участка Шлиссельбургского шоссе у дома № 299; вид на долину р. Ижоры и устья ее притоков с моста через р. Ижору в створе Петрозаводского шоссе; вид на долину р. Ижоры с железнодорожного моста.

Охраняется обзор видов с площадок обзора;

з) основные визуальные направления:

существующие: на долину р. Невы со Шлиссельбургского шоссе; на р. Неву с ул. Пролетарской Победы; на церковь Святого благоверного князя Александра Невского с правобережной площади пос. Усть-Ижоры.

Охраняются визуальные направления, в пределах которых обеспечивается восприятие доминант и акцентов;

утраченные: на р. Неву в створе Садовой ул. (пос. Металлострой) и проезда; на церковь Святого благоверного князя Александра Невского с Верхней Ижорской ул.; на р. Неву в створе ул. Труда.

Резервируется возможность восстановления утраченных направлений визуального восприятия.

3.5. Красногвардейский район Санкт-Петербурга

3.5.1. Элементы исторической планировочной структуры:

а) магистральные дороги: ул. Коммуны, шоссе Революции.

Охраняется трассировка дорог. Рекомендуется воссоздание исторических аллеиных посадок вдоль основных подъездных дорог;

б) улицы: Брюсовская ул., Куракина ул., Пискаревский пр., Республиканская ул., Уткин пр., ул. Химиков, дорожки в сквере перед главным входом в Городскую больницу им. Петра Великого, исторический проезд к Даче Безобразовых «Жерновка» со стороны пр. Ударников.

Охраняется трассировка улиц, сохранившиеся аллеиные посадки и озеленение. Рекомендуется воссоздание исторических аллеиных посадок и озеленения.

в) исторические кладбища: кладбище Большеохтинское православное, кладбище Малоохтинское, Пороховское кладбище.

Охраняются: места погребений.

3.5.2. Элементы исторической ландшафтно-композиционной структуры:

а) водная система: р. Охта; р. Оккервиль; р. Лубья (от устья до ул. Коммуны).

Охраняется гидрография рек в пределах береговой линии;

б) рельеф: вдоль берега р. Охты и р. Лубья.

Охраняется перепад отметок;

в) доминанты: церковь Апостолов Петра и Павла; церковь Пророка Илии на Пороховых

Охраняется доминирующая роль объекта в окружающей среде;

г) панорамы и виды с путей и площадок обзора: панорама участка долины р. Охты с Уткиной дачей при впадении р. Оккервиль в р. Охту вдоль Республиканской ул.; панорама долины р. Охты и р. Лубья с ул. Потапова; панорама гидрокомплекса бывшего Охтинского порохового завода с левого берега р. Охты вдоль ул. Химиков; вид на долину р. Оккервиль; вид на долину р. Охты при впадении р. Оккервиль в р. Охту, вид на гидрокомплекс бывшего Охтинского порохового завода с плотины.

Охраняется обзор сложившихся панорам и видов.

д) основные визуальные направления: на церковь Апостолов Петра и Павла с Екатерининского пр.; на въездную площадь, проходную с оградой и воротами Городской больницы им. Петра Великого с Пискаревского пр.; на въездную площадь, проходную с оградой и воротами Городской больницы им. Петра Великого в створе Куракиной ул.; на въездную площадь, проходную с оградой и воротами Городской больницы им. Петра Великого от пр. Мечникова; на церковь Пророка Илии на Пороховых в створе шоссе Революции; на церковь Пророка Илии на Пороховых от ул. Коммуны в створе шоссе Революции; с Ириновского пр. на дачу Безобразовых.

Охраняются визуальные направления, в пределах которых обеспечивается восприятие доминант, а также отдельных элементов комплексов.

3.6. Красносельский район Санкт-Петербурга

3.6.1. Элементы исторической планировочной структуры:

а) магистральные дороги: Аннинское шоссе, Волхонское шоссе, Гатчинское шоссе, Кингисеппское шоссе, Красносельское шоссе, пр. Маршала Жукова, Петергофское шоссе, Стрельнинское шоссе, Таллинское шоссе.

Охраняется трассировка дорог. Рекомендуются воссоздание исторических аллеиных посадок вдоль основных подъездных дорог;

б) улицы: 2-я Комсомольская ул., Авангардная ул., Боровая ул., пр. Будённого, пр. Ветеранов, ул. Восстановления, Гвардейская ул., Геологическая ул., ул. Голубко, Гражданская ул., пр. Двадцать Пятого Октября, ул. Доблести, Добрушская ул., Земская ул., Интернациональная ул., ул. Коммунаров, Константиновская ул., пр. Красных Командиров, ул. Курсантов, пр. Ленина, пр. Ленина (Володарский), ул. Лермонтова, ул. Лётчика Пилютова, ул. Массальского, Нагорная ул., пр. Народного Ополчения, Новобелецкая ул., Ореховая ул., ул. Освобождения, ул. Партизана Германа, ул. Первого Мая, ул. Пионер-строя, ул. Пограничника Гарькавого, Привокзальная ул., ул. Равенства, Республиканская ул., Российский бульв., ул. Свердлова, ул. Свободы, Советская ул., Театральная ул., ул. Чекистов, ул. Энгельса, ул. Юных Пионеров, проезды на месте исторических дорог (просек и пешеходных дорожек).

Охраняются: трассировка улиц, сохранившиеся исторические линии застройки, аллеиные посадки и озеленение. Рекомендуются восстановление утраченных исторических линий застройки, аллеиных посадок и озеленения;

в) площади главные (утраченные): площадь в г. Красное Село от ул. Юных Пионеров до ул. Свободы вдоль пр. Ленина.

Рекомендуются восстановление утраченных исторических линий застройки, реконструкция конфигурации площадей, восстановление мощения и озеленения площадей на основе дополнительных историко-архивных изысканий, выявления типологических аналогов;

г) исторические линии застройки: конфигурация, мощение и озеленение утраченной площади в г. Красное Село от ул. Юных Пионеров до ул. Свободы вдоль пр. Ленина.

Рекомендуются восстановление утраченных исторических линий застройки, реконструкция конфигурации, мощения и озеленения на основе дополнительных историко-архивных изысканий, выявления типологических аналогов;

д) железнодорожная ветка Гатчинского (Балтийского) направления и железнодорожные станции Красное Село и Можайская.

Охраняются: трассировка железнодорожной ветки и местоположение железнодорожных станций;

е) средообразующие зеленые насаждения: озеленение в пойме р. Дудергофки на юго-восток от Полежаевского парка.

Охраняются: местоположение и характер использования;

ж) исторические кладбища: Красносельское кладбище, Старопановское кладбище.

Охраняются: места погребений.

3.6.2. Элементы исторической ландшафтно-композиционной структуры:

а) водная система: р. Дудергофка с притоком; р. Ивановка; р. Сосновка; озера: Безымянное, Долгое, Дудергофское; пруд у мемориала «Кировский вал» севернее Андреевского пер.

Охраняются: акватории озер, прудов и гидрография рек в пределах береговой линии;

б) рельеф: южнее Петергофского шоссе; на территории дачи Воронцова «Новознаменка»; усадеб Демидова и Миниха; вдоль р. Ивановки; вдоль р. Новой; долины р. Дудергофки и ее притоков; вдоль ул. Нагорной, между Гатчинским шоссе и пр. Красных Командиров (г. Красное Село).

Охраняется перепад отметок;

в) доминанты: главный дом усадьбы Миниха; главный дом дачи Воронцова «Новознаменка»; главный дом усадьбы Демидова; богадельня с церковью Святого Андрея Критского (Володарский); по Нагорной ул., д. 47/1 (г. Красное Село); церковь Пресвятой Троицы (г. Красное Село); церковь Святого благоверного князя Александра Невского (г. Красное Село); больница общины Святого Георгия (г. Красное Село, Можайский).

Охраняется доминирующая роль объекта в окружающей среде;

г) акценты утраченные: к югу от Петергофского шоссе и к западу от пр. Маршала Жукова в створе ул. Солдата Корзуна; на территории Полежаевского парка (два акцента); между пр. Ветеранов и ул. Отважных; севернее устья Дудергофского ручья.

Рекомендуется восстановление доминирующих качеств в окружающей среде;

д) панорамы с путей обзора: панорама парка дачи фон Моллер с Петергофского шоссе; панорама парка дачи Виельгорских «Павлино» с Петергофского шоссе; панорама парка дачи Макарова «Елизино» с Петергофского шоссе; панорама парка усадьбы Миниха с Петергофского шоссе; панорама парка дачи Трубецкого с Петергофского шоссе; панорама парка дачи Воронцова «Новознаменка» с Петергофского шоссе; панорама парка усадьбы Демидова с Петергофского шоссе; панорама парка дачи Чидсона с Петергофского шоссе; панорама парка дачи Эбсворт («Литания») с Петергофского шоссе; панорама Финского залива с участка Петергофского шоссе между дачей Эбсворт («Литания») и ул. Доблести; панорама долины р. Дудергофки, Дудергофского кан. и террасы глинта с Петергофского шоссе; панорама долины р. Дудергофки, Дудергофского кан. и перепадов рельефа с пр. Маршала Жукова; панорама долины р. Дудергофки с пр. Маршала Жукова и пр. Ветеранов; панорама долины р. Дудергофки с проезда от Авангардной ул. на север; панорама долины р. Дудергофки с проезда от Авангардной ул. юг; панорама долины р. Дудергофки с пр. Маршала Жукова; панорама долины р. Дудергофки с транспортной развязки Таллинского шоссе; панорама долины р. Дудергофки и Набережной ул. (Горелово) с Красносельского шоссе; панорама долины р. Дудергофки с пр. Ленина; панорама долины р. Дудергофки с Нагорной ул.; панорама долины р. Дудергофки с Нагорной ул. от Гвардейской ул.; панорама Безымянного озера с пр. Красных Командиров; панорама Долгого озера и его западного берега; панорама Долгого озера с железной дороги; панорама долины Долгого озера с пр. Красных Командиров; панорама долины Долгого озера с Гатчинского шоссе; панорама Дудергофского озера с железной дороги и Набережной ул.; панорама Дудергофского озера и Дудергофских высот с проезда на территории комплекса зданий и сооружений Авангардного лагеря.

Охраняется обзор сложившихся панорам;

е) панорамы и виды с площадок обзора: панорама природного ландшафта с нижних террас Дудергофской возвышенности в створе пр. Двадцать Пятого Октября; панорама открытого ландшафта с видом Санкт-Петербурга на дальнем плане с вершины Вороньей горы; панорама долины Дудергофских озер и Красного Села с вершины Вороньей горы; вид на Дудергофское Долгое озеро с моста; вид на Дудергофское озеро и Дудергофские высоты с моста; вид на озеро Долгое и Дудергофские высоты с северного берега озера; вид на долину озер и Дудергофские высоты с ул. Равенства; вид на долину р. Дудергофки с пересечения ул. Массальского и Нагорной ул.; вид на природный рельеф с пр. Ленина (между ул. Ленинградской и Авиационной) на северо-запад; вид на долину р. Дудергофки с пересечения железной дороги и Красносельского шоссе; вид на пруды дачи Воронцова «Новознаменка» с ул. Чекистов; вид на пруды дачи Воронцова «Новознаменка» с пересечения пр. Ветеранов с ул. Пионерстроя; вид долины р. Дудергофки с Нагорной ул. вдоль ул. Первого Мая; вид на природный рельеф с пр. Ленина (между ул. Ленинградской и Авиационной) на юго-восток; вид долины р. Дудергофки с моста на территории памятника «Кировский вал» на северо-восток; вид долины р. Дудергофки с моста от Авангардной ул. на север; вид в створе Дудергофского кан. с мостика на восток; вид долины р. Дудергофки с моста на территории памятника «Кировский вал» на юго-запад; вид

долины р. Дудергофки с моста от Авангардной ул. на юг; вид в створе Дудергофского кан. с мостика на запад.

Охраняются: обзор сложившихся панорам и видов с локальных площадок;

ж) основные визуальные направления:

существующие: на долину р. Дудергофки в створе ул. Стойкости; на Дудергофский кан. с Петергофского шоссе в северном направлении; на Матисов канал и Финский залив в створе 2-й Комсомольской ул. в северном направлении; на Финский залив в створе существующей дороги на территории дачи фон Моллер; на церковь Пресвятой Троицы в створе пр. Ленина; на церковь Пресвятой Троицы с ул. Суворова; на церковь Святого благоверного князя Александра Невского в створе пер. Щуппа; на долину Дудергофского озера в створе Советской ул.; на Дудергофское озеро в створе Ореховой ул.; на Дудергофское озеро в створе Театральной ул.

Охраняются визуальные направления, в пределах которых обеспечивается восприятие ландшафта, доминант и акцентов;

утраченные: на утраченный акцент в створе ул. Солдата Корзуна; от главного дома дачи Воронцова «Новознаменка» на Финский залив.

Резервируется возможность восстановления утраченных направлений визуального восприятия.

3.7. Кронштадтский район Санкт-Петербурга

3.7.1. Элементы исторической планировочной структуры:

а) магистральные дороги: Кронштадтское шоссе, Цитадельская дорога, Цитадельское шоссе, Южная Кронштадтская дорога.

Охраняются: трассировка дорог, сохранившиеся аллеи посадки и озеленение. Рекомендуется воссоздание исторических аллеи посадок и озеленения;

б) улицы: ул. Александра Попова, ул. Аммермана, Андреевская ул., Арсенальный пер., Безымянный пер., Большевицкая ул., Владимирская ул., ул. Велещинского, ул. Восстания, ул. Всеволода Вишневецкого, ул. Газовый Завод, Гражданская ул., ул. Гусева, ул. Зосимова, Ильмянинова ул., Интернациональная ул., ул. Карла Либкнехта, ул. Карла Маркса, Коммунистическая ул., ул. Комсомола, Красная ул., Красный пер., Кронштадтская ул., Лазаревский пер., ул. Лебедева, пр. Ленина, Ленинградская ул., Макаровская ул., Манежный пер., ул. Мануильского, ул. Мартынова, Никольский пер., Осокина ул., Петровская ул., Посадская ул., Пролетарская ул., ул. Рошалья, Советская ул., ул. Сургина, Тулонская аллея, ул. Фейгина, Флотская ул., Широкая ул., ул. Юрия Инге, проезды на месте исторических дорог (просек и пешеходных дорожек).

Охраняются: трассировка улиц, сохранившиеся исторические линии застройки, аллеи посадки и озеленение. Рекомендуется восстановление утраченных исторических линий застройки, аллеи посадок и озеленения;

в) площади главные:

существующие: пл. Революции, пл. Рошалья (северная часть).

Охраняются: местоположение, сохранившиеся исторические линии застройки, озеленение. Рекомендуется восстановление утраченных исторических линий застройки;

утраченные: площадь на пересечении пр. Ленина и Гражданской ул., площадь на пересечении Советской ул. и ул. Карла Маркса, площадь на пересечении Ленинградской ул. и Ильмяниновой ул., пл. Рошалья (южная часть).

Рекомендуется восстановление утраченных исторических линий застройки, реконструкция конфигурации, мощения и озеленения площадей на основе дополнительных историко-архивных изысканий, выявления типологических аналогов;

г) средообразующие зеленые насаждения: Андреевский сад между пр. Ленина, Безымянным пер., ул. Карла Маркса и Гостиным двором; сквер Кирова на Осокиной ул. между ул. Гусева и Советской ул.; сквер на пересечении Тулонской аллеи и ул. Газовый

Завод; сквер Подводников между ул. Мартынова, ул. Карла Маркса, Макаровской ул. и пр. Ленина.

Охраняются: местоположение и характер использования;

д) исторические кладбища: православное кладбище, лютеранское кладбище, утраченное эстонское лютеранское кладбище.

Охраняются: места погребений;

е) исторические военные сооружения, в том числе: батарея «Князь Меншиков», батарея «Дэн» (усадебная Головина), подводные фортификационные сооружения.

Охраняется местоположение исторических военных и подводных фортификационных сооружений.

3.7.2. Элементы исторической ландшафтно-композиционной структуры:

а) водная система: кан. Амазонка.

Охраняется гидрография канала в пределах береговой линии;

б) доминанты:

существующие: Никольский Морской собор; собор Владимирской иконы Божией Матери; башня городского водопровода.

Охраняется доминирующая роль объекта в окружающей среде;

утраченные: Богоявленская церковь; храм лютеранский святой Елизаветы (утрачено завершение); церковь Андрея Первозванного; здание театра в Кировском сквере; церковь св. Троицы на православном кладбище; церковь св. Сергия Радонежского на православном кладбище.

Рекомендуется восстановление доминирующих качеств в окружающей среде;

в) панорамы и виды с путей и площадок обзора: вид Санкт-Петербурга и восточного берега Финского залива с Кронштадтской пристани; панорама фортов и южного берега Финского залива с южного берега о. Котлин у комплекса Люнет Литке и дачи Верещагина.

Охраняется обзор сложившихся панорам и видов;

г) основные визуальные направления:

существующие: на башню городского водопровода в створе ул. Газовый Завод; на Купеческую гавань, форты и г. Ломоносов в створе ул. Карла Маркса; на Среднюю гавань в створе кан. им. Петра Великого; на Среднюю гавань, панораму фортов и г. Ломоносова в створе Коммунистической ул. и главной аллеи Петровского парка; на Среднюю гавань и панораму г. Ломоносова в створе Обводного кан. и Николаевского дока; на собор Владимирской иконы Божией Матери в створе Флотской ул.; на Никольский Морской собор из Екатерининского парка; на Никольский Морской собор с ул. Карла Маркса.

Охраняются визуальные направления, в пределах которых обеспечивается восприятие доминант и ландшафта;

утраченные: на храм лютеранский святой Елизаветы в створе Тулонской аллеи; на Богоявленскую церковь от Екатерининского парка; на церковь Андрея Первозванного в створе Андреевской ул.; на церковь Андрея Первозванного в створе Обводного кан.

Резервируется возможность восстановления утраченных доминант и направлений визуального восприятия.

3.8. Курортный район Санкт-Петербурга

3.8.1. г. Зеленогорск

3.8.1.1. Элементы исторической планировочной структуры:

а) магистральная дорога: Приморское шоссе.

Охраняется трассировка дороги. Рекомендуется воссоздание исторических аллеиных посадок вдоль основной подъездной дороги;

б) улицы: Авиационная ул., Бассейная ул., Берёзовая ул., ул. Восстания, Гаванная ул., Горная ул., Гостиная ул., Кавалерийская ул., Клубная ул., Комендантская ул., Комсомольская ул., Красноармейская ул., пр. Красных Командиров, Купальная ул., пр. Ленина, Малинная ул., ул. Мичурина, Мостовая ул., Набережная ул., Объездная ул., Овражная ул., Пионерская ул., Пляжевая ул., Прибрежная ул., Разъезжая ул., Связная ул., Спортивная ул., Средний пр., Средняя ул., ул. Танкистов, Театральная ул., Тихая ул., Широкая ул., Экипажная ул., проезды к заливу на территории санатория «Северная Ривьера», проезды в структуре городской застройки, утраченная пешеходная дорожка по берегу залива.

Охраняются: трассировка улиц, сохранившиеся исторические линии застройки, аллеи посадки и озеленение. Рекомендуется восстановление утраченных исторических линий застройки, аллейных посадок и озеленения;

в) железнодорожная ветка Выборгского направления.

Охраняется трассировка;

г) средообразующие зеленые насаждения: городской общественный сад; сквер Победа между Красноармейской ул. и пр. Ленина; сквер у утраченной Спасской церкви; сквер у бывших финских школ; озеленение поймы Зеленогорского (Жемчужного) ручья с береговым ландшафтом.

Охраняются: местоположение и характер использования.

3.8.1.2. Элементы исторической ландшафтно-композиционной структуры:

а) водная система: Зеленогорский (Жемчужный) ручей; Быстрый ручей; 6-й ручей.

Охраняется гидрография ручьев в пределах береговой линии;

б) рельеф: между Приморским шоссе и Средним пр. западнее Авиационной ул.; рельеф глинта севернее Приморского шоссе западнее ул. Восстания; вдоль Связной ул. и 2-го Широкого пер.; вдоль Широкой ул. севернее Приморского шоссе; вдоль Зеленогорского (Жемчужного) ручья; вдоль 5-го – 6-го Зеленогорских ручьев.

Охраняется перепад отметок;

в) доминанты: Казанская церковь (Приморское шоссе, д. 547); кирха (пр. Ленина, д. 13); железнодорожная станция Зеленогорск; здание школы (пр. Ленина, д. 2); Приморское шоссе, д. 570.

Охраняется доминирующая роль объекта в окружающей среде;

г) акценты утраченные: юго-западнее дома № 4а по Новой ул.; на Приморском шоссе, между домами № 529 и 533; около дома № 536 по Приморскому шоссе.

Рекомендуется восстановление доминирующих качеств в окружающей среде;

д) виды с площадок обзора: вид на долину Зеленогорского ручья от Гостиной ул.; вид на долину Зеленогорского ручья от Кавалерийской ул.; вид на нижнюю террасу и Финский залив от дома № 515 по Приморскому шоссе.

Охраняется обзор сложившихся видов;

е) основные визуальные направления:

существующие: на Финский залив вдоль Горной ул. от Приморского шоссе; на Финский залив и нижнюю террасу берега вдоль Средней ул.; на Финский залив вдоль Мостовой ул. от Приморского шоссе; на Финский залив в створе Пионерской ул.; на Финский залив в створе Купальной ул.; на Финский залив и пляж в створе Пляжевой ул. от Приморского шоссе; на Казанскую церковь вдоль Приморского шоссе от 6-го Зеленогорского ручья; на Казанскую церковь вдоль Приморского шоссе от Театральной ул.; на Казанскую церковь в створе пр. Ленина; на кирху в створе пр. Ленина от Клубной ул.; на кирху с Красноармейской ул.; на кирху в створе пр. Ленина; на Финский залив (к югу) вдоль аллеи городского сада; на здание школы (к северу) вдоль аллеи городского сада; на Финский залив в створе Берёзовой ул.; на Финский залив в створе Прибрежной ул.; на Финский залив в створе Набережной ул.; на Финский залив от Приморского шоссе; на

Финский залив от Приморского шоссе на юг; на дачу начала XX в. (Приморское шоссе, д. 595) от Приморского шоссе на север; на Финский залив вдоль Приморского шоссе.

Охраняются визуальные направления, в пределах которых обеспечивается восприятие ландшафта, доминант и акцентов;

утраченное: на Финский залив и нижнюю террасу вдоль ул. Танкистов от Приморского шоссе.

Резервируется возможность восстановления утраченного направления визуального восприятия.

3.8.2. пос. Комарово

3.8.2.1. Элементы исторической планировочной структуры:

а) магистральная дорога: Приморское шоссе.

Охраняется трассировка дороги. Рекомендуются воссоздание исторических аллеиных посадок вдоль основной подъездной дороги;

б) улицы: 1-я Дачная ул., 2-я Дачная ул., 4-я Дачная ул., 5-я Дачная ул., 4-й Курортный пер., ул. Артиллеристов, Большой пр., ул. Васильева, ул. Водопьянова, Горная ул., ул. Громыхалова, ул. Дружбы, пер. Ильича, Кавалерийская ул., Комсомольская ул., Косая ул., ул. Кривцова, Курортная ул., ул. Лейтенантов, Ленинградская ул., Лермонтовский пр., Лесная ул., Лесной пр., Морская ул., Новая ул., Озёрная ул., Октябрьская ул., ул. Осипенко, пер. Островского, ул. Островского, ул. Отдыха, Пионерская ул., Подгорная ул., Привокзальная ул., ул. Пушкина, пер. Связи, ул. Связи, Северная ул., Советская ул., Сосновая ул., Социалистическая ул., Цветочная ул., ул. Чкалова, Школьная ул., ул. Юрия Германа, исторические проезды.

Охраняются: трассировка улиц, сохранившиеся исторические линии застройки, аллеиные посадки и озеленение. Рекомендуются восстановление утраченных исторических линий застройки, аллеиных посадок и озеленения;

в) железнодорожная ветка Выборгского направления.

Охраняется трассировка;

г) средообразующие зеленые насаждения: сквер у утраченной церкви Св. Духа; сквер б/н юго-западнее пересечения Ленинградской ул. и 5-й Дачной ул.; сквер б/н юго-восточнее пересечения Школьной ул. и Озёрной ул.; Комаровский сквер между Морской ул., Северной ул., 1-й Дачной ул. и Озёрной ул.

Охраняются: местоположение и характер использования.

д) историческое кладбище: кладбище в пос. Комарово.

Охраняются: места погребений;

3.8.2.2. Элементы исторической ландшафтно-композиционной структуры:

а) рельеф: Литориновый уступ

Охраняется перепад отметок;

б) доминанта (утраченная): церковь Св. Духа.

Рекомендуется восстановление доминирующих качеств в окружающей среде;

в) основные визуальные направления:

существующие: на Финский залив в створе Социалистической ул.; на Финский залив в створе ул. Артиллеристов; на Финский залив в створе Кавалерийской ул.; на Финский залив в створе Горной ул.; на Финский залив в створе Морской ул.

Охраняются визуальные направления, в пределах которых обеспечивается восприятие ландшафта;

утраченные: на утраченную церковь Святого Духа в существующем визуальном направлении вдоль Социалистической ул.

Резервируется возможность восстановления утраченной доминанты.

3.8.3. пос. Песочный, пос. Солнечное, пос. Репино, пос. Ушково, пос. Серово

3.8.3.1. Элементы исторической планировочной структуры:

а) магистральные дороги: Приморское шоссе, Зеленогорское шоссе (участок исторической трассы).

Охраняется трассировка дорог. Рекомендуется воссоздание исторических аллеиных посадок вдоль основных подъездных дорог;

б) улицы:

пос. Песочный: Безымянная ул., Дачная ул., Железнодорожная ул., Заводская ул., Ильичевский пер., ул. Карла Маркса, Карьерный проезд, Ключевая ул., Краснофлотская ул., Ленинградская ул., Лесная ул., Нижняя ул., Новая ул., Новгородская ул., Новгородский пер., ул. Новостроек, Октябрьская ул., Первомайская ул., Песочная ул., Пионерская ул., Пограничная ул., Пролетарский пр., Рабочая ул., Речная ул., Садовая ул., Сельская ул., Скородумовская ул., Советская ул., Центральная ул., Школьная ул., существующие и утраченные проезды в структуре поселка;

пос. Солнечное: 1-й Берёзовый пер., 1-я Зелёная ул., 2-й Берёзовый пер., 2-я Боровая ул., 2-я Зелёная ул., 3-я Зелёная ул., Вокзальная ул., Дачная ул., Колхозная ул., Комсомольская ул., Кронштадтская ул., Ленинградская ул., Лесная ул., Нагорная ул., Петровская ул., Пионерская ул., Пограничная ул., Средний пер., Средняя ул., пер. Танкистов, ул. Танкистов, существующие и утраченные проезды в структуре поселка;

пос. Репино: 1-я Новая ул., 2-я Новая ул., 2-й Балтийский пер., Аптекарская ул., Большой пр., Вокзальная ул., Волнистая ул., Дальняя ул., Кленовая ул., Круговая ул., Курортная ул., Лермонтовский пр., Лесная ул., Луговая ул., Нагорная ул., Новгородская ул., Новодеревенская ул., Песочная ул., Прямая ул., Школьная ул., существующие и утраченные проезды в структуре поселка;

пос. Ушково и пос. Серово: Вокзальная ул., Дачная ул., Пионерская ул., Пляжевая ул., Полевая ул., Почтовая ул., Советская ул., Советский пер., Сосновая ул., Тихая ул., существующие и утраченные проезды в структуре поселков.

Охраняются: трассировка улиц, сохранившиеся исторические линии застройки, аллеиные посадки и озеленение. Рекомендуется восстановление утраченных исторических линий застройки, аллеиных посадок и озеленения;

в) площади главные: привокзальная площадь (пос. Песочный), привокзальная площадь (пос. Репино).

Охраняются: местоположение и вид использования площадей, сохранившееся озеленение;

г) железнодорожная ветка Выборгского направления.

Охраняется трассировка;

д) исторические кладбища: кладбище в пос. Песочный, кладбище в пос. Репино.

Охраняются: места погребений.

3.8.3.2. Элементы исторической ландшафтно-композиционной структуры:

а) водная система: Чёрная речка (пос. Песочный), Ушковский ручей (пос. Ушково), Чёрная речка (пос. Серово).

Охраняется гидрография рек и ручья в пределах береговой линии;

б) рельеф: Литориновый уступ (пос. Солнечное, пос. Репино, пос. Ушково, пос. Серово).

Охраняется перепад отметок;

в) доминанты:

существующие: церковь св. Петра и Павла (пос. Песочный); дом отдыха (пос. Репино, Вокзальная ул., д. 8).

Охраняется доминирующая роль объекта в окружающей среде;

утраченные: между Скородумовской ул. и Пионерской ул. (пос. Песочный); церковь Колумбия (пос. Солнечное); церковь Преображения Господня (пос. Репино).

Рекомендуется восстановление доминирующих качеств в окружающей среде;
 г) акценты (утраченные): главный усадебный дом восточнее Советской ул. (пос. Ушково); главный усадебный дом западнее Пляжевой ул. (пос. Ушково).

Рекомендуется восстановление доминирующих качеств в окружающей среде;
 д) панорамы и виды с площадок обзора: вид на Финский залив с пляжа юго-восточнее усадьбы Репина «Пенаты» (пос. Солнечное); вид на Финский залив с пляжа юго-западнее усадьбы Репина «Пенаты» (пос. Репино); вид на Финский залив с Приморского шоссе от Новодеревенской ул. (пос. Репино); панорама Финского залива и г. Кронштадта с площадок Нагорного бульв. «Корниш» (пос. Ушково); вид на Финский залив с Приморского шоссе от Советской ул. (пос. Ушково); вид на Финский залив с Приморского шоссе (пос. Серово).

Охраняется обзор сложившихся панорам и видов;

е) основные визуальные направления:

существующие: на Финский залив в створе Петровской ул. (пос. Солнечное); на Финский залив в створе проездов (пос. Солнечное); на Финский залив в створе Лесной ул. от Приморского шоссе (пос. Солнечное); на Финский залив в створе Ленинградской ул. от Приморского шоссе (пос. Солнечное); на Финский залив вдоль Пограничной ул. от Приморского шоссе (пос. Солнечное); на Финский залив в створе Кленовой ул. от Приморского шоссе (пос. Репино); на Финский залив в створе 2-го Балтийского пер. от Приморского шоссе (пос. Репино); на Финский залив в створе проездов от Приморского шоссе (пос. Репино); на Финский залив в створе 1-й Новой ул. от Приморского шоссе (пос. Репино); на Финский залив в створе Новгородской ул. (пос. Репино); на Финский залив и Приморское шоссе в створе продолжения ул. Пионерской (пос. Ушково); на Финский залив в створе проезда от южной границы Нагорного бульв. «Корниш» (пос. Ушково); на Финский залив в створе проезда восточнее ул. Олега Кошевого (пос. Ушково); на Финский залив вдоль участка детского санатория от Приморского шоссе (пос. Серово); на Финский залив в створе дороги вдоль дома № 644 от Приморского шоссе (пос. Серово).

Охраняются визуальные направления, в пределах которых обеспечивается восприятие ландшафта.

утраченные: на утраченную доминанту с железной дороги (пос. Песочный); на церковь Колумбия с Приморского шоссе с востока (пос. Солнечное); на церковь Колумбия с Приморского шоссе с запада (пос. Солнечное); на церковь Колумбия с ул. Танкистов (пос. Солнечное); на дачу начала XX в. (Приморское шоссе, д. 617) от Приморского шоссе (пос. Ушково).

Резервируется возможность восстановления утраченных направлений визуального восприятия.

3.8.4. г. Сестрорецк (Сестрорецкий Курорт, Тарховка)

3.8.4.1. г. Сестрорецк (Сестрорецкий Курорт)

3.8.4.1.1. Элементы исторической планировочной структуры:

а) магистральные дороги: Дубковское шоссе, Приморское шоссе, ул. Володарского, ул. Воскова.

Охраняется трассировка дорог. Рекомендуется воссоздание исторических аллеиных посадок вдоль основных подъездных дорог;

б) улицы: ул. Андреева, Ботаническая ул., ул. Григорьева, Дубковский пер., Ермоловский пр.; Зоологическая ул., ул. Коммунаров, Купальный пер., Курортная ул., Кустарный пер., Лесная ул., Лиственная ул., ул. Максима Горького, М. Канонерская ул., Морская ул., ул. Мосина, Никитинская ул., Огородная ул., Оранжерейная ул., Парковая ул., Пляжная ул., Речной пер., Садовая ул., пл. Свободы, наб. р. Сестры, Сосновая ул., Уральский пер., Черничная ул.

Охраняются: трассировка улиц, сохранившиеся аллеи посадки и озеленение. Рекомендуется воссоздание исторических аллейных посадок и озеленения;

в) площадь главная: рекомендуется восстановление утраченных исторических линий застройки, реконструкция конфигурации, мощения и озеленения утраченной площади Свободы на основе дополнительных историко-архивных изысканий, выявления типологических аналогов;

г) железнодорожная ветка Сестрорецкого направления и железнодорожная станция Сестрорецк.

Охраняются: трассировка железнодорожной ветки и местоположение железнодорожной станции;

д) историческое кладбище: Сестрорецкое кладбище.

Охраняются: места погребений;

е) средообразующие зеленые насаждения: сквер б/н на ул. Мосина у дома № 32; парк санатория «Сестрорецкий курорт».

Охраняются: местоположение и характер использования;

ж) историческое кладбище: Сестрорецкое кладбище.

Охраняются: места погребений.

3.8.4.1.2. Элементы исторической ландшафтно-композиционной структуры:

а) водная система: озеро Сестрорецкий Разлив; Водосливный кан.; Водосливный кан. (Ржавая канава); р. Сестра; р. М. Сестра.

Охраняются: акватория озера и гидрография рек и каналов в пределах береговой линии;

б) рельеф: вдоль р. М. Сестра; вдоль Водосливного кан.

Охраняется перепад отметок;

в) доминанты:

существующая: главное здание санатория «Сестрорецкий курорт».

Охраняется доминирующая роль объекта в окружающей среде;

утраченные: церковь Спаса Преображения; курзал.

Рекомендуется восстановление доминирующих качеств в окружающей среде;

г) акценты:

существующие: ул. Максима Горького, д. 8; Сосновая ул., д. 2; Лесная ул., д. 13/42; ул. Григорьева, д. 18/6; ул. Максима Горького, д. 23; Парковая ул., д. 16; Парковая ул., д. 24; Ермоловский пр., д. 27.

Охраняется доминирующая роль объекта в окружающей среде;

утраченный: Лиственная ул., д. 18.

Рекомендуется восстановление доминирующих качеств в окружающей среде;

д) панорамы и виды с путей и площадок обзора: панорама озера Сестрорецкий Разлив с Приморского шоссе; панорама озера Сестрорецкий Разлив с ул. Воскова; вид на Водосливный кан. с железной дороги; вид на Водосливный кан. с моста через канал; вид на озеро Сестрорецкий Разлив с моста через Водосливный кан. в створе Водосливного кан.; вид на залив озера Сестрорецкий Разлив с Приморского шоссе.

Охраняется обзор сложившихся панорам и видов;

е) визуальные направления основные: на Финский залив в створе аллеи парка санатория «Сестрорецкий курорт»; на Финский залив в створе аллеи парка санатория «Сестрорецкий курорт» от главного здания; на главное здание санатория «Сестрорецкий курорт» с берега Финского залива; на главное здание санатория «Сестрорецкий курорт» в створе аллеи парка от ул. Максима Горького; на Финский залив в створе Купального пер.; на Верхний парк вдоль ул. Григорьева; на Финский залив в створе Ермоловского пр.; на Финский залив в створе Никитинской ул.; на залив озера Сестрорецкий Разлив с пл. Свободы; на залив озера Сестрорецкий Разлив в створе ул. Воскова; на форт в Финском заливе в створе Дубковского шоссе.

Охраняются визуальные направления, в пределах которых обеспечивается восприятие доминант, акцентов и ландшафта.

3.8.4.2. г. Сестрорецк (Тарховка)

3.8.4.2.1. Элементы исторической планировочной структуры:

а) магистральная дорога: Приморское шоссе.

Охраняется трассировка дорог. Рекомендуется воссоздание исторических аллеиных посадок вдоль основных подъездных дорог;

б) улицы: 1-я Поперечная ул., 2-я Поперечная ул., 2-я Тарховская ул., 3-я Поперечная ул., 3-я Тарховская ул., 4-я Тарховская ул., Граничная ул., Жуков пер., Жукова ул., ул. Коробицына, Купальный пер., ул. Мосина, Никитинский пер., Разливная наб., Советский пр., Тарховская ул., Тарховский пер., Тарховский пр., Федотовская дорожка, Яхтклубский пер.

Охраняются: трассировка улиц, сохранившиеся аллеиные посадки и озеленение. Рекомендуется воссоздание исторических аллеиных посадок и озеленения;

в) площадь главная: привокзальная площадь (Тарховка).

Охраняются: местоположение и вид использования площади, сохранившееся озеленение;

г) историческое кладбище: Горское кладбище.

Охраняются: места погребений.

3.8.4.2.2. Элементы исторической ландшафтно-композиционной структуры

а) водная система: озеро Сестрорецкий Разлив, Горский ручей.

Охраняются: акватория озера и гидрография ручья в пределах береговой линии;

б) рельеф: вдоль берега озера Сестрорецкий Разлив между 3-й Поперечной ул. и Тарховской ул.

Охраняется перепад отметок;

в) доминанты: церковь во Имя Святого Пантелеймона; особняк усадьбы Авенариуса П.И.

Охраняется доминирующая роль объекта в окружающей среде;

г) акценты:

существующие: Федотовская дорожка, д. 18; дача В. К. Ефремова, (Тарховский пр., д. 46, дача № 2).

Охраняется доминирующая роль объекта в окружающей среде;

утраченный: Советский пр., д. 6.

Рекомендуется восстановление доминирующих качеств в окружающей среде;

д) панорамы с путей обзора: панорама Кронштадта с берега залива от г. Сестрорецка (Тарховский лесопарк).

Охраняется обзор сложившихся панорам;

е) основные визуальные направления:

существующие: на озеро Сестрорецкий Разлив в створе 2-й Тарховской ул.; на озеро Сестрорецкий Разлив в створе 3-й Тарховской ул.; на озеро Сестрорецкий Разлив в створе 4-й Тарховской ул.; на озеро Сестрорецкий Разлив в створе Граничной ул.; на озеро Сестрорецкий Разлив в створе ул. Емельянова; на озеро Сестрорецкий Разлив в створе 6-й Тарховской ул.; на озеро Сестрорецкий Разлив в створе 3-й Поперечной ул.; на озеро Сестрорецкий Разлив в створе Никитинского пер.; на церковь (Советский пр., д. 29); на озеро Сестрорецкий Разлив в створе Жукова пер.; на озеро Сестрорецкий Разлив в створе Яхтклубского пер.

Охраняются визуальные направления, в пределах которых обеспечивается восприятие ландшафта, доминант и акцентов;

утраченные: на озеро Сестрорецкий Разлив в створе Тарховского пер.; на озеро Сестрорецкий Разлив в створе 1-й Поперечной ул.

Резервируется возможность восстановления утраченных направлений визуального восприятия.

3.9. Московский район Санкт-Петербурга

3.9.1. Элементы исторической планировочной структуры:

а) магистральные дороги: Лиговский пр., Московское шоссе, Петербургское шоссе, Пулковское шоссе.

Охраняется трассировка дорог. Рекомендуется воссоздание исторических аллеиных посадок вдоль основных подъездных дорог;

б) улицы: Авиационная ул., Алтайская ул., Бассейная ул., Благодатная ул., Варшавская ул., ул. Галстяна, ул. Гастелло, ул. Глеба Успенского, Демонстрационный проезд, Детский пер., Заставская ул., Краснопутиловская ул., Киевская ул., ул. Коли Томчака, Кузнецовская ул., Ленинский пр., ул. Ленсовета, Ломаная ул., Мариинская ул., Московский пр., Ново-Московский мост, ул. Победы, ул. Решетникова, Рошинская ул., Свеаборгская ул., ул. Севастьянова, Смоленская ул., Ташкентская ул., ул. Типанова, ул. Фрунзе, Черниговская ул., пр. Юрия Гагарина, Яковлевский пер.

Охраняются: трассировка улиц, сохранившиеся исторические линии застройки, аллеиные посадки и озеленение. Рекомендуется восстановление утраченных исторических линий застройки, аллеиных посадок и озеленения;

в) площади главные: пл. Конституции, Московская пл., пл. Чернышевского, пл. Победы, площадь на пересечении Московского пр. и ул. Фрунзе, пл. Московские Ворота.

Охраняются: местоположение и вид использования площадей, сохранившиеся исторические линии застройки, озеленение. Рекомендуется восстановление утраченных исторических линий застройки, реконструкция конфигурации, мощения и озеленения площадей на основе дополнительных историко-архивных изысканий, выявления типологических аналогов;

г) средообразующие зеленые насаждения: сквер б/н на Бассейной ул. у дома № 53; сквер б/н между домом № 206, корп. 1 и 208, корп. 1 по Московскому пр.; бульвар б/н вдоль ул. Типанова восточнее пересечения с ул. Ленсовета; сквер б/н на Московском пр. между домами № 195 и 197; озеленение пл. Московские Ворота; Чернышевский сквер на пл. Чернышевского; озеленение пл. Победы; озеленение вдоль Алтайской ул.; сквер б/н на Московской пл.; сквер Северная Роща между Авиационной ул., Московским пр., ул. Типанова и Демонстрационным проездом; сквер Южная Роща между ул. Типанова, Московским пр., Алтайской ул. и Демонстрационным проездом; сквер у Дома Советов (Московский пр., д. 212); бульвар б/н на ул. Гастелло; сквер б/н на пересечении Московского пр. и ул. Фрунзе; бульвар б/н на ул. Победы от Варшавской ул. до Бассейной ул.; сад церковной Свято-Владимирской школы; Северный сад (у Воскресенского Новодевичьего монастыря); сквер б/н на пересечении Московского пр. и Заставской ул.; Колмовский сад на пересечении Московского пр. и ул. Глеба Успенского; сквер б/н на улице Гастелло между домами № 204 и 206 по Московскому пр.; сквер б/н на Московском пр. между домами № 179 и 189.

Охраняются: местоположение и характер использования.

д) исторические кладбища: Громовское кладбище.

Охраняются: места погребений.

3.9.2. Элементы исторической ландшафтно-композиционной структуры:

а) водная система: р. Пулковка.

Охраняется акватория в пределах береговой линии;

б) рельеф: Пулковские высоты.

Охраняется перепад отметок;

в) доминанты:

существующие: ворота триумфальные Московские; угловая башня жилого дома (Московский пр., д. 190); Дом Советов (Московский пр., д. 212); монумент Героическим Защитникам г. Ленинграда; высотное здание (Московский пр., д. 207); высотное здание (Московский пр., д. 224); главное здание Пулковской обсерватории; гостиница при Пулковской обсерватории; Воскресенский Собор; Афонский храм; Трехсвятительский храм; Казанский храм Комплекса Воскресенского Новодевичьего монастыря; колокольня Воскресенского Новодевичьего монастыря (воссоздана); Церковь Пулковской Смоленской иконы Божией Матери (воссоздана на новом месте).

Охраняется доминирующая роль объекта в окружающей среде;

утраченные: церковь на территории Новодевичьего кладбища (две церкви); церковь на Чесменском воинском кладбище.

Рекомендуется восстановление доминирующих качеств в окружающей среде;

г) акцент: церковь Рождества Иоанна Предтечи (Чесменская);

д) панорамы и виды с путей обзора: панорама Пулковского водохранилища с открытым ландшафтом на первом плане; панорама с открытым ландшафтом на первом плане и силуэтом городской застройки Санкт-Петербурга на дальних планах; панорамы комплекса Воскресенского Новодевичьего монастыря от Лиговского пр., Черниговской и Киевской ул.

Охраняется обзор сложившихся панорам;

е) основные визуальные направления: на монумент героическим защитникам г. Ленинграда в створе Московского пр.; на Чесменский дворец с флигелями от Московского пр.; на церковь Рождества Иоанна Предтечи (Чесменскую) с ул. Гастелло; на церковь Рождества Иоанна Предтечи (Чесменскую) с Авиационной ул.; на жилой дом № 190 по Московскому пр. от Кузнецовской ул. вдоль Московского пр.; на ворота триумфальные Московские вдоль Московского пр. на север; на ворота триумфальные Московские вдоль Московского пр. на юг; на монумент Героическим Защитникам г. Ленинграда в створе Пулковского шоссе; на Дом Советов на Московской пл. с Ленинского проспекта; на комплекс Воскресенского Новодевичьего монастыря вдоль Московского пр.; на главное здание Пулковской обсерватории в створе Пулковского шоссе и Меридианной дорожки; на гостиницу при Пулковской обсерватории на склоне Пулковских высот.

Охраняются визуальные направления, в пределах которых обеспечивается восприятие доминант, акцентов и ландшафта;

ж) композиционно завершенные пространства: участок Московского пр. от ул. Решетникова до площади Победы.

Охраняются: объемно-пространственная композиция, габариты зданий, архитектурное решение фасадов, система озеленения и благоустройства, памятники монументального искусства.

3.10. Невский район Санкт-Петербурга

3.10.1. Элементы исторической планировочной структуры:

а) улицы: ул. Грибакиных, пр. Обуховской Обороны, ул. Чернова.

Охраняется трассировка улиц. Рекомендуется воссоздание исторических аллеиных посадок и озеленения.

б) исторические кладбища: лютеранское, католическое и еврейское кладбища, Казанское кладбище в пос. Рыбацком, Киновеевское кладбище; кладбище села Смоленского (Палевское) (утраченное).

Охраняются: места погребений.

3.10.2. Элементы исторической ландшафтно-композиционной структуры:

а) доминанты:

существующие: церковь Пресвятой Троицы; часовня церкви иконы Божией Матери Всех Скорбящих Радости; церковь Божией Матери Всех Скорбящих Радости (воссоздана).

Охраняется доминирующая роль объекта в окружающей среде;

б) акцент: угловая башня дома № 39 по пр. Обуховской Оборона.

Охраняется доминирующая роль объекта в окружающей среде;

в) панорамы с путей обзора: левого берега р. Невы, часовни церкви иконы Божией Матери Всех Скорбящих Радости и церкви Божией Матери Всех Скорбящих Радости (воссоздана) с Октябрьской наб.; фрагмента наб. р. Невы с часовней церкви иконы Божией Матери Всех Скорбящих Радости и церковь Божией Матери Всех Скорбящих Радости (воссоздана) с участка железнодорожного моста.

Охраняется обзор сложившихся панорам;

г) основные визуальные направления: на церковь Пресвятой Троицы с пр. Обуховской Оборона; на церковь Пресвятой Троицы с ул. Грибакиных; на часовню церкви иконы Божией Матери Всех Скорбящих Радости и церковь Божией Матери Всех Скорбящих Радости (воссоздана) с пр. Обуховской Оборона от железнодорожного моста; на часовню церкви иконы Божией Матери Всех Скорбящих Радости и церковь Божией Матери Всех Скорбящих Радости (воссоздана) от пересечения пр. Обуховской Оборона со Смоляной ул.

Охраняются визуальные направления, в пределах которых обеспечивается восприятие доминант и акцентов.

3.11. Петродворцовый район Санкт-Петербурга

3.11.1. Элементы исторической планировочной структуры:

а) магистральные дороги:

историческая трасса Верхней Петергофской дороги с аллеями в границах Петродворцового района Санкт-Петербурга: Дворцовый пр., Краснофлотское шоссе, Морская ул. (г. Ломоносов), Ораниенбаумское шоссе, Санкт-Петербургский пр., Санкт-Петербургское шоссе;

историческая трасса Нижней Петергофской дороги: Волхонское шоссе, Гостилицкое шоссе, Иликовская дорога, Красносельское шоссе, ул. Нижняя Колония, Ново-Нарвское шоссе, ул. Новые Заводы, Ольгинское шоссе, Ропшинское шоссе, Старо-Нарвское шоссе, Фронтальная ул.

Охраняются: трассировка дорог, аллеи посадки и озеленение. Рекомендуется воссоздание исторических аллеи посадок и озеленения;

б) улицы:

г. Ломоносов: 1-я Нижняя ул., Александровская ул., аллея Гордовцев, Балтийская ул., Безымянный пер., ул. Верещагина, Ветеринарный пер., Владимирская ул., Гвардейская ул., Горская ул., ул. Дегтярева, ул. Дюма, ул. Евгения Ефета, Екатерининский пер., Еленинская ул., ул. Жоры Антоненко, ул. Заварина, Заводская ул., Западная ул., Зелёная ул., Иликовский пр., ул. Кипренского, Кирочная ул., ул. Костылева, Красная аллея, Красноармейская ул., ул. Красного Флота, Краснопрудская ул., Кривая ул., Кронштадтская ул., ул. Левитана, Лесная ул., ул. Ломоносова, Манежная ул., Михайловская ул., Нагорная ул., ул. Немкова, Оранжерейная ул., Парковый пер., Пароходная ул., Первомайская ул., Песочная ул., Петербургская ул., Петровский пер., ул. Победы, Полевая ул., Привокзальная ул., Пригородная ул., Промышленный пер., Профсоюзная ул., ул. Пулеметчиков, ул. Рубакина, ул. Токарева, Транспортный пер., Центральная ул., ул. Черникова, Швейцарская ул., Щукин пер., Ямбургская дорога (Верхний парк), существующие и утраченные проезды в структуре поселения.

г. Петродворец: Александрийское шоссе, ул. Аврова, Александровская ул., Алексеевская ул., Астрономическая ул., ул. Беловой, Блан-Менильская ул., Бобыльская дорога, ул. Бородачева, Ботаническая ул., ул. Братьев Горкушенко, ул. Веденева,

Волконская ул., ул. Володи Дубинина, ул. Воровского, Гостилицкая ул., Гражданская ул., Дачная ул., ул. Демьяна Бедного, Елизаветинская ул., ул. Жарновецкого, Заячий пер., Заячий пр., Зверинская ул., Знаменская ул., Золотая ул., Комсомольская ул., Конно-Гренадерская ул., Константиновская ул., Кооперативная ул., Красноармейский пер., бульв. Красных Курсантов, ул. Крылова, Ксеньевская ул., Лесная ул., Лихардовская ул., ул. Луизино, Луизинская ул., ул. Макарова, Манежная ул., Мастеровой пер., Михайловская ул., Морская ул., ул. Морского Десанта, Мостовая ул., ул. Нахимова, Нижняя дорога, Николаевская ул., Никольская ул., Новая ул., Озерковая ул., Озёрная ул., Парковая ул., ул. Первого Мая, Петергофская ул., Правленская ул., Приморская ул., Прогонная ул., Пролетная ул., Прудовая ул., ул. Пугачёва, бульв. Разведчика, Разводная ул., Ректорский проезд, ул. Рождественского, Ропшинское шоссе, Садовая ул., Самсониевская ул., Сашинская дорога; Сергиевская ул., Собственный пр., Спортивная ул., Средний пер., Средняя ул., ул. Степана Разина, Суворовская ул., пер. Суворовцев, Ульяновская ул., ул. Урицкого, Фабричная ул., ул. Фрунзе, ул. Халтурина, Царицынская ул., ул. Чайковского, Эйхенская ул., Эрлеровский бульв., ул. Юты Бондаровской, существующие и утраченные проезды в структуре поселения.

пос. Стрельна: Выставочная ул., пр. Будённого, ул. Глинки, ул. Грибоедова, ул. Достоевского, Заводская дорога, Кропоткинская ул., Львовская ул., ул. Максима Горького, Народная ул., Ново-Нарвский пер., Орловская ул., ул. Плеханова, Портовая ул., Пристанская ул., Сосновая аллея, Стрельнинская ул., ул. Тургенева, ул. Чернышевского.

Охраняются: трассировка улиц, сохранившиеся и утраченные исторические линии застройки, аллеи посадки и озеленение. Рекомендуется восстановление утраченных исторических линий застройки, аллейных посадок и озеленения;

в) площади главные: Дворцовая пл., пл. Аврова, Разводная пл., пл. Жертв Революции, Торговая пл.

Охраняются: местоположение и вид использования площадей, сохранившиеся исторические линии застройки, озеленение. Рекомендуется восстановление утраченных исторических линий застройки, реконструкция конфигурации, мощения и озеленения площадей на основе дополнительных историко-архивных изысканий, выявления типологических аналогов;

г) железнодорожная ветка Балтийского направления и железнодорожные станции Стрельна, Новый Петергоф, Старый Петергоф, Ораниенбаум.

Охраняются: трассировка железнодорожной ветки и местоположение железнодорожных станций;

д) средообразующие зеленые насаждения: сквер б/н на Торговой пл.; озеленение перед комплексом «Конюшни дворцовые»; озеленение в Поэзи; озеленение вдоль Марлинского (Золотого) кан.; озеленение вокруг Красного пруда; сквер б/н на Калининской ул. у дома № 7; сквер б/н на Лихардовской ул. севернее дома № 33 по Санкт-Петербургскому пр.; сквер б/н на Санкт-Петербургском пр. между домами № 37 и 41; озеленение в Луизино; сквер Часовщиков между Санкт-Петербургским пр. и Эйхенской ул.

Охраняются: местоположение и характер использования;

е) исторические кладбища: Стрельнинское кладбище, Троицкое кладбище в г. Ломоносове, Шуваловское кладбище, кладбище в Мордвиновке, старое городское кладбище в г. Петергоф, Сергиевское кладбище, Ораниенбаумское еврейское кладбище, Свято-Троицкое кладбище.

Охраняются: места погребений.

3.11.2. Элементы исторической ландшафтно-композиционной структуры:

а) водная система: р. Караста (г. Ломоносов).

Охраняется: гидрография реки в пределах береговой линии;

б) рельеф: между Львовской ул. и ул. Гоголя; вдоль Гостилицкого шоссе; вдоль западной границы Лугового парка; вдоль Мартышкиного ручья (г. Ломоносов); вдоль

р. Карасты; вдоль р. Кикенки; вдоль р. Стрелки; вдоль Каменного ручья (г. Петродворец); вдоль ручья северо-западнее Михайловской дачи (г. Петродворец); рельеф глинта г. Ломоносова; рельеф глинта г. Петродворца; рельеф глинта пос. Стрельны.

Охраняется перепад отметок;

в) доминанты:

существующие: собор Святых апостолов Петра и Павла (г. Петергоф); собор Архангела Михаила (г. Ломоносов); Стрельнинский дворец (Константиновский) (пос. Стрельна); братский корпус с церковью Святого Саввы Стратилата в монастыре Троице-Сергиева пустынь (пос. Стрельна); Конюшенный корпус (Михайловка) (г. Петродворец); Большой дворец (г. Петродворец); Большой (Меншиковский) дворец с террасами (г. Ломоносов); павильон Каталной горки (Верхний парк, г. Ломоносов).

Охраняется доминирующая роль объекта в окружающей среде;

утраченная: собор на территории монастыря Троице-Сергиева пустынь.

Рекомендуется восстановление доминирующих качеств в окружающей среде;

г) акценты:

существующие: Английский домик (дворцово-парковый ансамбль Сергиевки); водонапорная башня (г. Ломоносов, ул. Левитана, д. 2.); главное здание усадьбы Зубовых «Отрада» (г. Ломоносов); главный дом дачи по Морской ул., д. 86 (г. Ломоносов); главный дом усадьбы Грейга С. К. («Санс-Эннуи») (г. Ломоносов); главный дом усадьбы К. Ф. Винберга (г. Ломоносов, ул. Черникова, д. 36.); дача Максимова (г. Ломоносов, Краснофлотское шоссе, д. 16.); дворец великого князя Николая Николаевича (дворцово-парковый ансамбль Знаменской дачи (Знаменки); дворец герцога Максимилиана Лейхтенбергского (дворцово-парковый ансамбль Сергиевки); дворец Монплеизир (ансамбль Верхнего сада и Нижнего парка в г. Петродворец); дворец Петра 1 (дворцово-парковый ансамбль пос. Стрельны); Фермерский дворец (парк «Александрия»); дворец (Собственная дача); здание по Госпитальной ул., д. 1 (г. Ломоносов); Гофмейстерский корпус (дворцово-парковый ансамбль Михайловской дачи); коттедж (парк «Александрия»); лютеранский храм Святого Иоанна (Кирочная ул., д. 14, г. Ломоносов); Царицын павильон (о. Царицыно, Колонистский парк); церковь на Гвардейской ул. (г. Ломоносов); церковь Пресвятой Троицы (Собственная дача); церковь Святого Преподобного Серафима Саровского подворья Серафимо-Дивеевского монастыря; церковь Святого Спиридона Тримифунтского (г. Ломоносов, Иликовский пр., д. 1); церковь святой Троицы (г. Ломоносов, Оранжевая ул., д. 19); электростанция в Александрийском парке; Городские ворота (г. Ломоносов); здание (со шпилем) склада приборов Офицерской стрелковой школы (г. Ломоносов, Еленинская ул., д. 25); дача (со шпилем) по Еленинской ул., д. 10 (г. Ломоносов); дом по Еленинской ул., д. 16 (г. Ломоносов); дом (со шпилем) по Еленинской ул., д. 6 (г. Ломоносов).

Охраняется доминирующая роль объекта в окружающей среде;

утраченные: церковь в дворцово-парковом ансамбле Собственной дачи (берег Финского залива); главный дом в усадьбе Мордвиновых; главный дом усадьбы Зубовых «Отрада»; дача А. Н. Еракова на Богумиловской ул. (г. Ломоносов); церковь на берегу Финского залива на северо-восток от сада б. Знаменской фермы «Крейт» (Шуваловская роща); церковь на западном берегу ручья в дворцово-парковом ансамбле Знаменской дачи (г. Петродворец); церковь на пересечении Санкт-Петербургского пр. и Эйхенской ул. (г. Петродворец); усадебный дом Ратьковых-Рожновых; церковь при комплексе казарм 148-го пехотного Каспийского полка (г. Петродворец); церковь на Петергофской ул. у западной границы Английского парка; церковь на Свято-Троицком кладбище (г. Петродворец); церковь на Стрельнинском кладбище; церковь св. Петра и Павла на пл. Аврова (г. Петродворец); церковь во имя иконы Божьей матери «Утоли моя печали» на пересечении Морской ул. и Лесной ул. (г. Ломоносов).

Рекомендуется восстановление доминирующих качеств в окружающей среде;

д) панорамы и виды с путей обзора:

панорамы: Лугового парка и Бабигонского пруда с Бабигонской дор. на север; Верхнего парка в г. Петродворец с Санкт-Петербургского пр.; Английского парка от железной дороги на север; Лугового (Озеркового) парка от железной дороги между системой водоводов и границей Английского парка; дворцово-паркового ансамбля пос. Стрельны с Санкт-Петербургского шоссе; г. Кронштадта и Финского залива с Краснофлотского шоссе между Госпитальной дачей и Транспортным пер.; Колонистского парка и Ольгина пруда с дорожек по периметру парка; Английского парка и долины Троицкого ручья на юг; Нижней дорога и Финского залива с ул. Нахимова; Английского парка с Блан-Менильской ул. и с Санкт-Петербургского пр.; г. Кронштадта, фортов, Финского залива с Морской ул. и железной дороги между ул. Красного Флота и Кирочной ул.; системы парков г. Петродворец от железной дороги на юг между ул. Жарновецкого и Разводной ул.; открытого ландшафта от железной дороги восточнее Ропшинского шоссе;

виды: дворцово-паркового ансамбля Сергиевки от железной дороги на север; парка «Александрия» с Санкт-Петербургского пр.; дворцово-паркового ансамбля Знаменской дачи (Знаменки) с Санкт-Петербургского шоссе; дворцово-паркового ансамбля Знаменской дачи с Морской ул.; дачи Александра П. К. (Львовский дворец) с Санкт-Петербургского шоссе; архитектурно-ландшафтного ансамбля Троице-Сергиева монастыря с Петергофского шоссе; дворцово-паркового ансамбля Верхнего парка и Нижнего сада в г. Ломоносове с Краснофлотского шоссе; дворцово-парковых ансамблей Сергиевки и Собственной дачи с Ораниенбаумского шоссе на север; парка бывшей фермы Ольденбургского и Финского залива с Ораниенбаумского шоссе; дворцово-паркового ансамбля Михайловской дачи с Санкт-Петербургского шоссе.

Охраняется обзор сложившихся панорам и видов;

е) виды с площадок обзора: вид на водопроводящую систему парков пос. Стрельна (Карпиев пруд) с участка Санкт-Петербургского шоссе; вид на Орловский пруд в пос. Стрельна с плотины Орловского пруда; вид на водопроводящую систему пос. Стрельна с моста через р. Стрелку; вид на Нижнюю дорогу и Финский залив в створе ул. Фрунзе; вид на собор Архангела Михаила с пересечения Михайловской ул. и Еленинской ул.; вид на утраченный архитектурный акцент в парке «Знаменка» с Александровской ул..

Охраняется обзор сложившихся видов с локальных площадок;

ж) основные визуальные направления:

существующие: на Финский залив в створе канала с террасы Константиновского дворца; на систему прудов Лугового парка от железной дороги; на систему прудов Лугового парка вдоль восточного берега Петергофского кан. с Бабигонской дорога; на Верхний парк в г. Ломоносове и долину р. Карасты с трассы дороги вдоль Иликовской дорога; на дворцово-парковый ансамбль Верхнего парка и Нижнего сада в створе Морского кан.; на г. Кронштадт и Финский залив от дачи Максимова в створе Транспортного пер.; на г. Кронштадт и Финский залив от Большого (Меншиковского) дворца; на г. Кронштадт от прибрежных аллей Нижнего парка в г. Петродворце; на г. Кронштадт от дворца дворцово-паркового ансамбля «Знаменка»; на Финский залив и г. Кронштадт от дворца в дворцово-парковом ансамбле пос. Стрельны; на Финский залив от дворца Петра I в створе Портовой ул. в пос. Стрельна; на дворец Знаменской дачи в створе Сиреновой аллеи от Санкт-Петербургского шоссе; на Верхний парк в створе Самсониевского водовода и его набережных от Эрлеровского бульв.; на Финский залив в створе Морского кан.; на собор Архангела Михаила с Дворцового пр. от Кронштадтской ул.

Охраняются визуальные направления, в пределах которых обеспечивается восприятие доминант, акцентов и ландшафта;

утраченные: на оранжерею бывшей фермы Ольденбургского; на Нижний парк и дворец Марли в г. Петродворце с Нижней дорога; на церковь св. Петра и Павла в створе ул. Аврора с юга; на церковь св. Петра и Павла с Санкт-Петербургского пр. в створе ул. Аврора; на утраченную доминанту церкви с Петергофской ул.; на Финский залив с Нижней дороги; на г. Кронштадт и Финский залив от усадьбы Зубовых «Отрада» в створе

аллеи; на г. Кронштадт и Финский залив от Госпитальной ул. в створе аллеи; на церковь св. Петра и Павла с ул. Бородачева в створе Никольской ул.

Резервируется возможность восстановления утраченных доминант в сохранившихся направлениях или утраченных направлений визуального восприятия.

3.12. Приморский район Санкт-Петербурга

3.12.1. Элементы исторической планировочной структуры:

а) магистральные дороги: Лахтинский пр., Приморское шоссе.

Охраняются: трассировка дороги, сохранившиеся аллеиные посадки – четырехрядная берёзовая аллея. Рекомендуется воссоздание утраченных исторических аллеиных посадок;

б) улицы: 1-я Алексеевская ул., 1-я Никитинская ул., 1-я Полевая ул., 2-я Алексеевская ул., 2-я Никитинская ул., 3-я линия 1-й половины, 3-я линия 2-й половины, ул. Аккуратова, Александровская ул., Безымянный пер., Берёзовая аллея, Берёзовая ул., Вокзальная ул., Гартнеровский пер., Главная ул., Горная ул., Граничная ул., Земледельческий пер., пр. Калинина; Ключевой пр., Колодезная ул., Колхозная ул., ул. Коммунаров, ул. Комсомола, Коннолахтинский пр., ул. Красных Партизан, Круговая ул., Лахтинский пр., пр. Ленина, Лесная ул., Михайловская ул., Морская ул., Нижняя Полевая ул., Новая ул., Парголовский пер., Первомайская ул., Петровская аллея; Поклонногорская ул., Полевая ул., Приморская ул., Пролетарский пр., Репищева ул., Рядовая ул., Садовая ул., Славянская ул., Советская ул., Солунская ул., Старая ул., Тбилисская ул., Тупиковая ул., Удельный пр., Фермское шоссе, Хвойная ул., Юнтоловская ул., существующие и утраченные проезды в структуре поселения (Лахта, Ольгино).

Охраняются: трассировка улиц, сохранившиеся аллеиные посадки и озеленение. Рекомендуется воссоздание исторических аллеиных посадок и озеленения;

в) площадь главная: утраченная торговая площадь.

Рекомендуется реконструкция конфигурации, мощения и озеленения площади на основе дополнительных историко-архивных изысканий, выявления типологических аналогов;

г) железнодорожная ветка Сестрорецкого направления и железнодорожная станция Лахта; железнодорожная ветка Выборгского направления и железнодорожная станция Удельная.

Охраняются: трассировка железнодорожных веток и местоположение железнодорожных станций;

д) средообразующие зеленые насаждения: общественный сад в Ольгино, сквер у церкви Апостола Петра, сквер у церкви Великомученика Димитрия Солунского.

Охраняются: местоположение и характер использования.

е) исторические кладбища: Лахтинское кладбище, Новодеревенское (Серафимовское) кладбище.

Охраняются: места погребений.

3.12.2. Элементы исторической ландшафтно-композиционной структуры:

а) рельеф: вдоль 1-й и 2-й Никитинских улиц от Репищевой ул. и далее вдоль Шаровой ул. по территории Удельного парка; на территории усадьбы Орловых-Денисовых.

Охраняется перепад отметок;

б) водная система: Лахтинский Разлив.

Охраняется акватория в пределах береговой линии;

в) доминанты: усадебный дом усадьбы Стенбок-Ферморов «Белый замок»; церковь Апостола Петра; усадьба Орловых-Денисовых (жилой дом); церковь Великомученика Димитрия Солунского.

Охраняется доминирующая роль объекта в окружающей среде;

г) акценты:

существующий: часовня благоверного князя Александра Невского.

Охраняется доминирующая роль объекта в окружающей среде;

утраченный: Петровская часовня на берегу Финского залива.

Рекомендуется восстановление доминирующих качеств в окружающей среде;

д) панорамы и виды с путей и площадок обзора: панорама усадьбы Орловых-Денисовых с плотины; вид на Удельный парк с плотины водной системы усадьбы Орловых-Денисовых.

Охраняется обзор сложившихся панорам и видов;

е) основные визуальные направления:

на усадебный дом «Белый замок» с аллеи, идущей от Лахтинского пр.; на церковь Апостола Петра с пересечения Петровской аллеи и Лахтинского пр.; на церковь Апостола Петра с Лахтинского пр.; на Финский залив и г. Кронштадт в створе аллеи, ведущей от Лахтинского пр. к заливу; на Финский залив и г. Кронштадт в створе Петровской аллеи; на залив и г. Кронштадт в створе Берёзовой аллеи; на Финский залив и Кронштадт в створе Безымянного пер.; на Финский залив и г. Кронштадт в створе Морской ул.; на Лахтинский Разлив в створе Полевой ул.; на Лахтинский Разлив в створе Славянской ул.; на Лахтинский Разлив в створе Александровской ул.; на жилой дом усадьбы Орловых-Денисовых в створе Берёзовой ул.; на жилой дом усадьбы Орловых-Денисовых с Парголового пер.; на пруд усадьбы Орловых-Денисовых в створе ул. 3-й линии 1-й половины; на пруд усадьбы Орловых-Денисовых в створе 3-й линии 2-й половины; на пруд усадьбы Орловых-Денисовых в створе 1-й Алексеевской ул.; на пруд усадьбы Орловых-Денисовых в створе 2-й Алексеевской ул.; на церковь Великомученика Димитрия Солунского с 1-й Никитинской ул.; на церковь Великомученика Димитрия Солунского с пересечения 2-й Никитинской ул. с Коломяжским пр.; на церковь Великомученика Димитрия Солунского с Коломяжского пр.; на церковь Великомученика Димитрия Солунского с участка железной дороги и Мигуновской ул.; на часовню благоверного князя Александра Невского с Земледельческого пер.; на часовню благоверного князя Александра Невского с Коломяжского пр.

Охраняются визуальные направления, в пределах которых обеспечивается восприятие доминант, акцентов и ландшафта.

3.13. Пушкинский район Санкт-Петербурга

3.13.1. Элементы исторической планировочной структуры:

а) магистральные дороги: Волхонское шоссе, Гатчинское шоссе, Гуммолосарская дор. (ул. Ломоносова, Садовая ул., Гуммолосары), Красносельское шоссе, Колпинское шоссе, Ленинградское шоссе, Московское шоссе, Московское шоссе (пос. Тярлево), Нововестинская ул., Петербургское шоссе, ул. Редкое Кузьмино, бывшее Старогатчинское шоссе (участок Красносельского шоссе, Гатчинское шоссе), дорога Павловск – Гатчина (ул. Мичурина, ул. Александра Матросова, Павловское шоссе), дорога на пос. Тайцы.

Охраняется трассировка дорог. Рекомендуется воссоздание исторических аллеиных посадок вдоль основных подъездных дорог;

б) улицы:

г. Пушкин: дор. на Александровку, Артиллерийская ул., Баболовское шоссе, ул. Глинки, Госпитальная ул., Госпитальный пер., Гусарская ул., Дворцовая ул., Железнодорожная ул., Жуковско-Волынская ул., Захаржевская ул., Кадетский бульв., Киевское шоссе, Конюшенная ул., ул. Красной Звезды, Ленинградская ул., Леонтьевская ул., Лицейский пер., Магазиная ул., Малая ул., Московская ул., Московский пер., Набережная ул., Огородная ул., Октябрьский бульв., Оранжерейная ул., Парковая ул., Прямой пер., Пушкинская ул., ул. Радищева, Садовая ул., Сапёрная ул., Советский пер., Софийский бульв., Средняя ул., Старогатчинское шоссе, Фуражный пер., Церковная ул.,

ул. Чистякова, Широкая ул., Школьная ул., существующие и утраченные проезды в структуре поселения.

г. Павловск: 1-я Краснофлотская ул., 1-я Советская ул., 2-я Краснофлотская ул., Артиллерийская ул., Берёзовая ул., ул. Васенко, ул. Горького, Госпитальная ул., Гуммолосаровская ул., ул. Девятого Января, ул. Декабристов, Детскосельская ул., Елизаветинская ул., ул. Желябова, Звериницкая ул., Колхозная ул., Конюшенная ул., пер. Красного Курсанта, ул. Красного Курсанта, Краснофлотский пер., ул. Круглый Пруд, Лебединая ул., ул. Луначарского, Мариинская ул., ул. Маяковского, Медвежий пер., ул. Обороны, Окружная ул., Партизанский пер., ул. Первого Мая, Песчаный пер., ул. Правды, ул. Пролеткульта, ул. Профессора Молчанова, Пушкинская ул., Садовая ул., Слуцкая ул., Социалистическая ул., Средний проезд, ул. Толмачёва, ул. Чернышевского, существующие и утраченные проезды в структуре поселения.

Охраняются: трассировка улиц, сохранившиеся исторические линии застройки, аллеи посадки и озеленение. Рекомендуются восстановление утраченных исторических линий застройки, аллейных посадок и озеленения;

в) площади главные: Большая (Соборная) пл. (г. Пушкин), Софийская пл. (г. Пушкин), привокзальная площадь (г. Пушкин), привокзальная площадь (г. Павловск), Церковная площадь у церкви Святой Марии Магдалины (г. Павловск), привокзальная площадь (пос. Александровская).

Охраняются: местоположение и вид использования площадей, сохранившиеся исторические линии застройки, озеленение. Рекомендуются восстановление утраченных исторических линий застройки. Резервируется возможность восстановления утраченной часовни во имя Вознесения Господня;

г) железнодорожная ветка Витебского направления и железнодорожные станции Детское Село и Павловск; железнодорожная ветка Варшавского направления и железнодорожная станция Александровская.

Охраняются: трассировка железнодорожной ветки и местоположение железнодорожных станций;

д) средообразующие зеленые насаждения:

г. Пушкин: сад у Египетских ворот (на въезде в г. Пушкин); озеленение вдоль Московской ул.; озеленение вдоль Октябрьского бульв.; озеленение вдоль Дворцовой ул.; озеленение вдоль Новодеревенской ул.; озеленение вдоль Ленинградской ул.; озеленение вдоль Жуковско-Волынской ул.; Фридентальский сквер на Московском шоссе между Софийским бульв. и ул. Чистякова; озеленение вдоль ул. Глинки; озеленение вдоль Московского пер.; озеленение вдоль Сапёрной ул.; озеленение вдоль Набережной ул.; озеленение вдоль Артиллерийской ул.; озеленение вдоль Кадетского бульв.; озеленение вдоль Малой ул.; озеленение вдоль ул. Красной Звезды; озеленение вдоль Захаржевской ул.; озеленение вдоль Огородной ул.; озеленение вдоль участка Железнодорожной ул.; озеленение вдоль Средней ул.; озеленение вдоль Магазейной ул.; озеленение вдоль Госпитальной ул.; озеленение вдоль Пушкинской ул.; озеленение вдоль Парковой ул.; озеленение вдоль Фуражного пер.; озеленение вдоль проезда в базисном квартале 18205А, сквер на привокзальной площади в пос. Александровская.

г. Павловск: сквер б/н на Садовой ул. между Берёзовой ул. и Госпитальной ул.; озеленение вдоль ул. Просвещения; озеленение вдоль ул. Первого Мая; озеленение вдоль Песчаного пер.; озеленение вдоль Конюшенной ул.; озеленение вдоль Медвежьего пер.; озеленение вдоль ул. Васенко; озеленение вдоль Лебединой ул.; озеленение вдоль ул. Правды; сквер Победы на ул. Мичурина между Медвежьим пер. и Гуммолосаровской ул.; озеленение вдоль Средней ул.; озеленение вдоль ул. Мичурина; озеленение вдоль Гуммолосаровской ул.; озеленение вдоль Госпитальной ул.; озеленение вдоль ул. Чистякова.

Охраняется местоположение и характер использования;

е) исторические кладбища: братское кладбище воинов у Казанского кладбища, Казанское кладбище, Кузьминское кладбище, Павловское кладбище, Пулковское кладбище, кладбище в Московской Славянке, Шушарское кладбище.

Охраняются: места погребений.

3.13.2. Элементы исторической ландшафтно-композиционной структуры:

а) водная система: р. Кузьминка с водохранилищем (г. Пушкин); р. Пулковка с водохранилищем (пос. Шушары); р. Славянка.

Охраняется акватория и гидрография рек в пределах береговой линии;

б) рельеф: вдоль р. Кузьминки; вдоль р. Славянки; вдоль Петербургского шоссе от Пулковской обсерватории на юго-восток; вдоль р. Пулковки; вдоль р. Тызвы; вдоль западной границы г. Павловска от Отдельного парка на юг до Пязелево.

Охраняется перепад отметок;

в) доминанты:

существующие: Софийский собор (г. Пушкин); Екатерининский собор (г. Пушкин) церковь Большого Екатерининского дворца; главное здание реального училища (г. Пушкин); главное здание вокзала (г. Пушкин); Федоровский собор (г. Пушкин); церковь лютеранская Воскресения Христова (г. Пушкин); крепость «Бип» («Мариенталь») (г. Павловск); евангелическо-лютеранская церковь (г. Павловск); церковь Великомученицы Екатерины (г. Павловск); церковь Святителя Николая (г. Павловск); церковь Святой Марии Магдалины (г. Павловск); павильон Елизаветин (Краснодолинный) в Павловском парке (г. Павловск); Большой Павловский дворец (г. Павловск); «Ферма» (пос. Тярлево, Нововестинская ул., д. 18).

Охраняется доминирующая роль объекта в окружающей среде;

г) акценты:

существующие: электростанция дворцовая (Малая ул., д. 9/3, г. Пушкин); здание казармы лейб-гвардии Сводно-Казачьего полка и лейб-гвардии 5-й Конной батареи (ул. Обороны, д. 1, г. Павловск); церковь Преображения Господня (пос. Тярлево); вокзал железнодорожной станции Александровская (пос. Александровская).

Охраняется доминирующая роль объекта в окружающей среде;

утраченные: на Садовой ул. западнее дачи И.Б. Штейна (вилла «Миранда») (г. Павловск); на пересечении ул. Мичурина и Берёзовой ул. (г. Павловск); часовня во имя Вознесения Господня (пос. Александровская).

Рекомендуется восстановление доминирующих качеств в окружающей среде;

д) панорамы и виды с путей и площадок обзора: панорама южных районов Санкт-Петербурга с открытым ландшафтом на первом плане с Петербургского шоссе (г. Пушкин); панорама открытого ландшафта с природной доминантой Пулковские высоты с железной дороги; панорама долины р. Пулковки и г. Пушкина с Пулковского шоссе; панорама Павловского парка с Московского, Ям-Ижорского шоссе в пос. Тярлево; панорама долины р. Славянки на юго-восток от дачи Самойловой Ю.П. (г. Павловск); вид долины р. Кузьминки с участка Петербургского шоссе (г. Пушкин); вид долины р. Кузьминки с Московского шоссе; вид долины р. Славянки с Московского шоссе; вид на пруды Большого каскада в Екатерининском парке с Пашкова моста-плотины (г. Пушкин); вид долины Тярлевского ручья с железной дороги (г. Пушкин); вид долины Тярлевского ручья с Вокзальной ул. (г. Пушкин); вид долины р. Славянки с Московского шоссе в пос. Тярлево; вид долины р. Славянки с Комсомольской ул. на юг (пос. Тярлево); вид долины р. Славянки в Павловском парке с Садовой ул. (г. Павловск); вид долины р. Тызвы с железной дороги (г. Павловск); вид долины р. Славянки с железной дороги (г. Павловск).

Охраняется обзор сложившихся панорам и видов;

е) основные визуальные направления:

существующие: на Екатерининский дворец в створе Садовой ул. от Набережной ул.; на главное здание реального училища в створе Московского шоссе от Софийского бульв.;

на Софийский собор в створе Захаржевской ул.; на Большой пруд Екатерининского парка в створе Огородной ул. от ул. Красной Звезды; на Екатерининский парк в створе ул. Ломоносова; на павильон Елизаветин (Краснодолинный) в Павловском парке в створе Садовой ул.; на Ферму в створе Нововестинской ул. от прудов Павловского парка; на Водопроводный пруд и историческую застройку из Павловского парка от Новосадовой ул.; на Павловский дворец с Садовой ул. от церкви Святой Марии Магдалины; на Павловский дворец в створе Звериницкой ул.; на парк «Мариенталь» в створе Садовой ул. от ул. Просвещения; на церковь Святителя Николая в створе ул. Красного Курсанта; на крепость «Бип» и долину р. Славянки в створе ул. Оборонной от ул. Красного Курсанта; на остров «Зверинец» и пруды Павловского парка в створе 2-й Краснофлотской ул.; на остров «Зверинец» и исторические казармы в створе ул. Чернышевского; на Египетские Ворота вдоль Петербургского шоссе.

Охраняются визуальные направления, в пределах которых обеспечивается восприятие ландшафта, силуэтных частей архитектурных доминант и акцентов;

утраченные: на Екатерининский дворец в створе Академического пер. и Дворцовой ул. от Октябрьского бульв.; на остров «Зверинец» в створе ул. Декабристов от ул. Красного Курсанта; на утраченный архитектурный акцент на Садовой ул. из Павловского парка от Новосадовой ул.; на утраченный архитектурный акцент от Детскосельского пер.; на утраченный архитектурный акцент в створе Берёзовой ул.

Резервируется возможность восстановления утраченных доминант в сохранившихся направлениях или утраченных направлений визуального восприятия.

3.14. Фрунзенский район Санкт-Петербурга

3.14.1. Элементы исторической планировочной структуры:

а) улицы: наб. р. Волковки, Волковский пр., Грааповский мост, Днепропетровская ул., Камчатская ул., Касимовская ул., Касимовский мост, Курская ул., Лиговский пр., Прилукская ул., Расстанная ул., Расстанный пер., Расстанный проезд, Тамбовская ул.

Охраняется трассировка улиц. Рекомендуется воссоздание исторических аллеиных посадок и озеленения;

б) площади главные: существующие и утраченные исторические площади у церквей.

Охраняются: местоположение и вид использования площадей, сохранившиеся исторические линии застройки, озеленение. Рекомендуется восстановление утраченных исторических линий застройки, реконструкция конфигурации, мощения и озеленения площадей на основе дополнительных историко-архивных изысканий, выявления типологических аналогов;

в) исторические кладбища: кладбище памяти жертв 9-го января (православное Преображенское), Волковское лютеранское кладбище, Ново-Волковское кладбище (магометанское).

Охраняются: места погребений.

3.14.2. Элементы исторической ландшафтно-композиционной структуры:

а) водная система: р. Волковка.

Охраняется: гидрография реки в пределах береговой линии;

б) основные визуальные направления:

существующие: на церковь Воскресения Слоущего с колокольной в створе Расстанной ул.; на Волковскую купеческую богадельню с Расстанного пер.; на церковь Праведного Иова Многострадального («Крюковская») с Камчатской ул.

Охраняются визуальные направления, в пределах которых обеспечивается восприятие объекта;

утраченные: на церковь Спаса Нерукотворного Образа с Камчатской ул.

Резервируется возможность восстановления утраченного направления визуального восприятия.

II. Ценные средовые объекты

№ п/п	Номер квартала	Местонахождение
1	2	3
Адмиралтейский район		
1	1008	Галерная ул., д. 21, литера А
2	1058	Гороховая ул., д. 47, литера Б
3	1058	Гороховая ул., д. 51, литера А
4	1058	Гороховая ул., д. 53, литера А
5	1058	Гороховая ул., д. 55, литера А
6	1058	наб. р. Фонтанки, д. 83, литера А (часть здания)
7	1059	ул. Ефимова, д. 1/4, литера А
8	1059	Московский пр., д. 2/6, литера А
9	1059	наб. р. Фонтанки, д. 105, литера Б
10	1059	наб. р. Фонтанки, д. 107, литера А
11	1059	наб. р. Фонтанки, д. 109, литера А
12	1061	наб. р. Фонтанки, д. 119, литера Б
13	1063	Б. Подьяческая ул., д. 34, литера А
14	1063	Вознесенский пр., д. 47, литера А
15	1063	Вознесенский пр., д. 49, литера А
16	1063	Вознесенский пр., д. 51, литера А
17	1063	Вознесенский пр., д. 55, литера А
18	1063	наб. р. Фонтанки, д. 127, литера А
19	1064	Б. Подьяческая ул., д. 37, литера А
20	1064	Никольский пер., д. 4, литера А
21	1066	наб. Крюкова кан., д. 24, литера А
22	1066	наб. Крюкова кан., д. 24, литера Б
23	1066	Кустарный пер., д. 4, литера А
24	1068	Макаренко пер., д. 13, литера А
25	1068	Макаренко пер., д. 15/147, литера А
26	1068	Макаренко пер., д. 5, литера А
27	1068	наб. р. Фонтанки, д. 149, литера А
28	1073	Английский пр., д. 45, литера А
29	1074	Английский пр., д. 43, литера А
30	1074	Английский пр., д. 43, литера Б
31	1074	Садовая ул., д. 102, литера А
32	1074	наб. р. Фонтанки, д. 191, литера А
33	1075	Садовая ул., д. 107, литера А
34	1075	Садовая ул., д. 125, литера Б
35	1075	Садовая ул., д. 127, литера А
36	1075	Садовая ул., д. 127, литера Б
37	1077	Мясная ул., д. 19-21, литера А
38	1077	пр. Римского-Корсакова, д. 109-111, литера А (часть здания)
39	1077	пр. Римского-Корсакова, д. 113, литера А
40	1077	пр. Римского-Корсакова, д. 115, литера А
41	1085	ул. Писарева, д. 5, литера А
42	1086	Декабристов ул., д. 35, литера А
43	1086	ул. Писарева, д. 14, литера А

1	2	3
44	1088	Галерная ул., д. 42, литера А
45	1088	Галерная ул., д. 44, литера Б
46	1088	Галерная ул., д. 56, литера А
47	1088	Галерная ул., д. 56, литера Б
48	1090	Галерная ул., д. 16, литера А
49	1090	Галерная ул., д. 8, литера А
50	1090	Конногвардейский бульв., д. 11, литера А
51	1090	Конногвардейский бульв., д. 13, литера А
52	1090	Конногвардейский бульв., д. 9, литера А
53	1090	Конногвардейский бульв., д. 9, литера Б
54	1092	ул. Якубовича, д. 4, литера А (часть здания)
55	1094	М. Морская ул., д. 15, литера А
56	1094	М. Морская ул., д. 19, литера А
57	1144	Гороховая ул., д. 28, литера А (часть здания)
58	1144	Гороховая ул., д. 30, литера А
59	1144	Мучной пер., д. 1/38, литера А
60	1144	Мучной пер., д. 1/38, литера Б
61	1144	Мучной пер., д. 3, литера А
62	1144	Мучной пер., д. 7, литера А
63	1144	Мучной пер., д. 9/27, литера А
64	1144	Садовая ул., д. 29, литера А
65	1144	Садовая ул., д. 29, литера Б
66	1144	Садовая ул., д. 29, литера В
67	1145	Гороховая ул., д. 31, литера А
68	1145	Гороховая ул., д. 35-37, литера А
69	1145	Спасский пер., д. 12, литера А
70	1145	Спасский пер., д. 2/44, литера А
71	1145	Спасский пер., д. 4, литера А (часть здания)
72	1145	Спасский пер., д. 4, литера Б
73	1145	Спасский пер., д. 6-8, литера А
74	1146	Сенная пл., д. 3, литера А
75	1146	Сенная пл., д. 5, литера А
76	1146	Сенная пл., д. 7, литера А
77	1146	Спасский пер., д. 1/46, литера А
78	1146	Спасский пер., д. 3, литера А
79	1146	Спасский пер., д. 3, литера Б
80	1146	Спасский пер., д. 5, литера А
81	1146	Спасский пер., д. 7, литера А
82	1146	Спасский пер., д. 9/24, литера А
83	1147	пер. Гривцова, д. 13/11, литера А
84	1149	наб. кан. Грибоедова, д. 66, литера А
85	1149	наб. кан. Грибоедова, д. 68, литера А
86	1149	наб. кан. Грибоедова, д. 70, литера А
87	1149	Пр. Римского-Корсакова, д. 3, литера А
88	1149	Садовая ул., д. 47, литера А
89	1151	Садовая ул., д. 61, литера А (часть здания)
90	1151	Б. Подьяческая ул., д. 24, литера А
91	1151	Вознесенский пр., д. 39а, литера Б

1	2	3
92	1151	Вознесенский пр., д. 41, литера А (часть здания)
93	1151	Вознесенский пр., д. 41, литера К
94	1151	Садовая ул., д. 59, литера А
95	1151	Садовая ул., д. 59, литера Б
96	1151	Садовая ул., д. 59, литера В
97	1155	Лермонтовский пр., д. 23, литера А
98	1155	Садовая ул., д. 94, литера А
99	1155	Садовая ул., д. 94, литера Ж
100	1156	Садовая ул., д. 101, литера А (часть здания)
101	1156	Садовая ул., д. 103, литера А
102	1156	Садовая ул., д. 91, литера А
103	1156	Садовая ул., д. 95, литера А
104	1157	наб. кан. Грибоедова, д. 146, литера А
105	1157	ул. Пасторова, д. 3, литера А
106	1158	Английский пр., д. 38, литера А
107	1158	Мастерская ул., д. 9, литера А
108	1158	пр. Римского-Корсакова, д. 65/11, литера А
109	1158	ул. Союза Печатников, д. 24, литера Б
110	1159	Английский пр., д. 31, литера А
111	1159	ул. Союза Печатников, д. 28/29, литера А
112	1162	ул. Володи Ермака, д. 17, литера А
113	1163	Мясная ул., д. 18, литера А
114	1164	Витебская ул., д. 15, литера А
115	1166	Английский пр., д. 25, литера А
116	1166	ул. Декабристов, д. 62-64, литера А
117	1166	Дровяной пер., д. 10, литера А
118	1166	Дровяной пер., д. 4, литера А
119	1166	ул. Союза Печатников, д. 29, литера А
120	1167	Английский пр., д. 30, литера А
121	1167	Английский пр., д. 34, литера А
122	1168	ул. Декабристов, д. 48, литера А
123	1168	ул. Декабристов, д. 50, литера А
124	1177	Почтамтская ул., д. 11, литера А
125	1177	Почтамтская ул., д. 13, литера А
126	1177	ул. Якубовича, д. 20, литера А
127	1177	ул. Якубовича, д. 20, литера Б
128	1178	Почтамтская ул., д. 14, литера А (часть здания)
129	1179	Б. Морская ул., д. 49, литера А
130	1179	Почтамтская ул., д. 12, литера А (часть здания)
131	1179	Почтамтская ул., д. 6, литера А
132	1180	Б. Морская ул., д. 27, литера А
133	1180	М. Морская ул., д. 12, литера А (часть здания)
134	1180	М. Морская ул., д. 16, литера А
135	1233	Гражданская ул., д. 8, литера А
136	1233	наб. кан. Грибоедова, д. 59, литера А
137	1233	Казначейская ул., д. 3, литера А
138	1233	Казначейская ул., д. 5, литера А
139	1236	Гражданская ул., д. 18, литера А

1	2	3
140	1236	Гражданская ул., д. 24, литера Б
141	1236	Казначейская ул., д. 13, литера А
142	1236	Казначейская ул., д. 13, литера Б
143	1236	Казначейская ул., д. 13, литера В
144	1236	Столярный пер., д. 9, литера А
145	1236	Столярный пер., д. 9, литера В
146	1237	Вознесенский пр., д. 25, литера А (часть здания)
147	1237	Вознесенский пр., д. 29, литера А
148	1238	Б. Подьяческая ул., д. 10, литера А
149	1238	Б. Подьяческая ул., д. 10, литера Б
150	1238	Б. Подьяческая ул., д. 14, литера А
151	1238	Б. Подьяческая ул., д. 14, литера Б
152	1238	Б. Подьяческая ул., д. 16, литера А
153	1238	Вознесенский пр., д. 31, литера А (часть здания)
154	1238	пр. Римского-Корсакова, д. 15, литера А
155	1238	пр. Римского-Корсакова, д. 17, литера А
156	1239	Б. Подьяческая ул., д. 17, литера А
157	1239	Б. Подьяческая ул., д. 7, литера А
158	1239	Б. Подьяческая ул., д. 7, литера Б
159	1239	Б. Подьяческая ул., д. 9, литера Б
160	1239	Ср. Подьяческая ул., д. 10, литера А
161	1239	Ср. Подьяческая ул., д. 16, литера А
162	1239	Ср. Подьяческая ул., д. 6, литера А
163	1240	наб. кан. Грибоедова, д. 102, литера А
164	1240	наб. кан. Грибоедова, д. 102, литера Б
165	1240	наб. кан. Грибоедова, д. 96, литера А
166	1240	М. Подьяческая ул., д. 10, литера А (часть здания)
167	1240	М. Подьяческая ул., д. 12-14, литера А (часть здания)
168	1240	М. Подьяческая ул., д. 4, литера А
169	1240	М. Подьяческая ул., д. 6, литера А
170	1240	М. Подьяческая ул., д. 6, литера Б
171	1240	М. Подьяческая ул., д. 8, литера А
172	1240	Ср. Подьяческая ул., д. 13, литера А
173	1240	Ср. Подьяческая ул., д. 9, литера А
174	1241	Никольская пл., д. 4, литера А
175	1244	Пр. Римского-Корсакова, д. 20, литера А
176	1245	Канонерская ул., д. 3, литера А
177	1245	Канонерская ул., д. 7-9, литера Б
178	1245	ул. Пасторова, д. 4, литера А
179	1247	ул. Союза Печатников, д. 14, литера А
180	1247	ул. Союза Печатников, д. 18-20, литера А
181	1247	ул. Союза Печатников, д. 18-20, литера Б
182	1248	наб. Крюкова кан., д. 11, литера А
183	1248	Лермонтовский пр., д. 10/53, литера А (часть здания)
184	1248	пр. Римского-Корсакова, д. 47, литера А
185	1248	пр. Римского-Корсакова, д. 49, литера А
186	1248	ул. Союза Печатников, д. 8, литера А
187	1248	ул. Союза Печатников, д. 8, литера В

1	2	3
188	1248	ул. Союза Печатников, д. 4, литера А
189	1250	наб. кан. Грибоедова, д. 109/8, литера А (часть здания)
190	1250	наб. кан. Грибоедова, д. 117, литера А
191	1250	наб. кан. Грибоедова, д. 117, литера Б
192	1250	пр. Римского-Корсакова, д. 31, литера А
193	1250	Театральная пл., д. 10, литера А
194	1253	ул. Декабристов, д. 17, литера А
195	1256	Б. Морская ул., д. 46, литера А
196	1257	Б. Морская ул., д. 28/13, литера А
197	1257	Б. Морская ул., д. 34, литера А
198	1291	Гороховая ул., д. 23, литера А
199	1291	Казанская ул., д. 23, литера А
200	1291	Казанская ул., д. 25, литера А
201	1293	Гражданская ул., д. 13-15, литера А (часть здания)
202	1293	Гражданская ул., д. 17/8, литера А
203	1293	Гражданская ул., д. 9, литера А
204	1293	Казанская ул., д. 38, литера А
205	1293	Казанская ул., д. 40, литера А
206	1293	Казанская ул., д. 44, литера А
207	1293	Казанская ул., д. 46, литера А
208	1293	Столярный пер., д. 4, литера А
209	1294	Вознесенский пр., д. 26, литера А
210	1294	Гражданская ул., д. 27, литера А
211	1296	ул. Декабристов, д. 18, литера А
212	1296	ул. Декабристов, д. 18, литера Б
213	1296	ул. Декабристов, д. 22-24, литера А (часть здания)
214	1297	ул. Декабристов, д. 11, литера А
215	1297	ул. Декабристов, д. 15, литера А
216	1297	ул. Декабристов, д. 9, литера А
217	1297	пер. Пирогова, д. 14, литера А
218	1299	Казанская ул., д. 33/5, литера А
219	1299	Казанская ул., д. 43, литера А
220	1300	ул. Декабристов, д. 10, литера А
221	1300	ул. Декабристов, д. 12, литера А
222	1300	ул. Декабристов, д. 2, литера А
223	1300	ул. Декабристов, д. 4, литера А
224	1300	ул. Декабристов, д. 6, литера А
225	1300	ул. Декабристов, д. 6, литера Б
226	1300	ул. Декабристов, д. 8, литера А
227	1300	Казанская ул., д. 47, литера А
228	1300	Казанская ул., д. 49, литера А
229	1300	Фонарный пер., д. 12, литера А
230	1300	Фонарный пер., д. 14, литера А
231	1301	ул. Декабристов, д. 7, литера А
232	1617	Московский пр., д. 18, литера А
233	1617	наб. р. Фонтанки, д. 108, литера А
234	1620	Гороховая ул., д. 65, литера А
235	1620	Гороховая ул., д. 67, литера А

1	2	3
236	1620	Гороховая ул., д. 69, литера А
237	1620	Гороховая ул., д. 71, литера А
238	1620	Гороховая ул., д. 79, литера А
239	1621	наб. р. Фонтанки, д. 94, литера А
240	1622	Гороховая ул., д. 58, литера А
241	1630	Можайская ул., д. 10, литера А
242	1630	Можайская ул., д. 12, литера А
243	1630	Можайская ул., д. 8, литера А
244	1631	Верейская ул., д. 2/60, литера А
245	1631	Можайская ул., д. 15, литера А
246	1632	Верейская ул., д. 5, литера А
247	1632	Верейская ул., д. 7, литера А
248	1633	Подольская ул., д. 13, литера А
249	1633	Подольская ул., д. 17, литера А
250	1637	1-я Красноармейская ул., д. 12, литера А
251	1637	1-я Красноармейская ул., д. 14, литера А
252	1637	1-я Красноармейская ул., д. 16, литера А
253	1637	2-я Красноармейская ул., д. 9/3, литера А
254	1641	13-я Красноармейская ул., д. 15, литера Б
255	1641	Троицкий пр., д. 10, литера А
256	1641	Троицкий пр., д. 12, литера А
257	1641	Троицкий пр., д. 12, литера Б
258	1641	Троицкий пр., д. 14, литера А
259	1641	Троицкий пр., д. 16, литера А
260	1642	13-я Красноармейская ул., д. 20, литера А
261	1642	13-я Красноармейская ул., д. 24, литера А
262	1642	13-я Красноармейская ул., д. 26, литера А
263	1642	13-я Красноармейская ул., д. 26, литера Б
264	1653	Рижский пр., д. 20, литера И
265	1658	Старо-Петергофский пр., д. 15, литера А
266	1662	наб. Обводного кан., д. 219-221, литера А
267	1663	Старо-Петергофский пр., д. 10, литера А
268	1664	Курляндская ул., д. 2/5, литера А
269	1676	11-я Красноармейская ул., д. 4, литера А
270	1676	11-я Красноармейская ул., д. 6, литера А
271	1676	12-я Красноармейская ул., д. 19, литера А
272	1676	12-я Красноармейская ул., д. 7, литера А
273	1683	Серпуховская ул., д. 31, литера А
274	1713	Серпуховская ул., д. 48, литера А
275	1718	7-я Красноармейская ул., д. 20, литера А
276	1720	12-я Красноармейская ул., д. 34, литера А
277	1720	Лермонтовский пр., д. 55, литера А
Василеостровский район		
278	2006	Тучков пер., д. 1, литера А
279	2009	Средний пр. В.О., д. 3/15, литера А
280	2011	Кадетская линия В.О., д. 11, литера Б
281	2014	1-я линия В.О., д. 36, литера А

1	2	3
282	2014	Средний пр. В.О., д. 14/45, литера А
283	2015	1-я линия В.О., д. 48, литера А
284	2015	1-я линия В.О., д. 56, литера А (часть здания)
285	2015	2-я линия В.О., д. 41/13, литера А
286	2017	2-я линия В.О., д. 25, литера А
287	2017	2-я линия В.О., д. 35, литера Б
288	2021	3-я линия В.О., д. 10, литера А
289	2021	3-я линия В.О., д. 18, литера А
290	2021	3-я линия В.О., д. 8, литера А
291	2022	3-я линия В.О., д. 40, литера А
292	2022	3-я линия В.О., д. 44, литера А
293	2022	3-я линия В.О., д. 58, литера А
294	2022	4-я линия В.О., д. 47, литера А
295	2022	Средний пр. В.О., д. 19, литера А
296	2023	Малый пр. В.О., д. 3/60, литера А
297	2023	Малый пр. В.О., д. 5, литера А
298	2023	Малый пр. В.О., д. 7, литера А
299	2025	6-я линия В.О., д. 43, литера А
300	2025	6-я линия В.О., д. 49, литера А
301	2025	Малый пр. В.О., д. 12, литера А
302	2025	Малый пр. В.О., д. 12, литера Б
303	2025	Малый пр. В.О., д. 14, литера А
304	2025	Средний пр. В.О., д. 27, литера Б
305	2026	5-я линия В.О., д. 34, литера А
306	2026	6-я линия В.О., д. 17, литера А
307	2026	6-я линия В.О., д. 23, литера А
308	2026	6-я линия В.О., д. 23, литера Б
309	2026	Средний пр. В.О., д. 28/29, литера А
310	2029	6-я линия В.О., д. 5/5, литера А
311	2033	8-я линия В.О., д. 19, литера А (часть здания)
312	2033	8-я линия В.О., д. 9, литера А
313	2033	Большой пр. В.О., д. 22, литера А
314	2034	7-я линия В.О., д. 30, литера А
315	2036	8-я линия В.О., д. 73/23, литера А
316	2036	8-я линия В.О., д. 75, литера А
317	2038	10-я линия В.О., д. 43, литера А
318	2038	9-я линия В.О., д. 48, литера А
319	2038	9-я линия В.О., д. 54, литера А
320	2038	9-я линия В.О., д. 56, литера А
321	2039	10-я линия В.О., д. 15, литера А
322	2039	10-я линия В.О., д. 156, литера А
323	2039	10-я линия В.О., д. 23, литера А
324	2039	10-я линия В.О., д. 25/42, литера А (часть здания)
325	2039	9-я линия В.О., д. 20, литера А
326	2043	11-я линия В.О., д. 28, литера А
327	2043	11-я линия В.О., д. 30, литера А
328	2043	12-я линия В.О., д. 11, литера А
329	2044	11-я линия В.О., д. 44, литера А

1	2	3
330	2044	11-я линия В.О., д. 52, литера А
331	2044	11-я линия В.О., д. 60, литера А
332	2044	Средний пр. В.О., д. 49, литера А
333	2045	12-я линия В.О., д. 53, литера А
334	2048	14-я линия В.О., д. 45, литера А
335	2049	13-я линия В.О., д. 20, литера А
336	2049	14-я линия В.О., д. 21, литера А
337	2049	14-я линия В.О., д. 31-33, литера О
338	2049	14-я линия В.О., д. 35, литера А
339	2057	15-я линия В.О., д. 68, литера А
340	2078	18-я линия В.О., д. 19, литера А
341	2084	Большой пр. В.О., д. 60/10, литера А
342	2084	Большой пр. В.О., д. 62, литера А
Петроградский район		
343	3008	ул. Куйбышева, д. 19, литера А
344	3008	ул. Куйбышева, д. 33/8, литера А (часть здания)
345	3009	Петроградская наб., д. 18, корп. 3, литера В
346	3010	ул. Куйбышева, д. 20, литера А
347	3010	ул. Куйбышева, д. 32, литера У
348	3010	М. Посадская ул., д. 19, литера Б
349	3010	М. Посадская ул., д. 21, литера А
350	3010	М. Посадская ул., д. 21, литера Б
351	3010	М. Посадская ул., д. 23, литера Б
352	3010	М. Посадская ул., д. 25/4, литера А
353	3010	ул. Чапаева, д. 2, литера Б
354	3011	ул. Куйбышева, д. 14, литера А
355	3019	ул. Блохина, д. 4, литера А
356	3019	ул. Блохина, д. 6/3, литера А
357	3020	ул. Блохина, д. 3/1, литера А
358	3021	Кронверкский пр., д. 71/46, литера А
359	3023	М. Посадская ул., д. 7/4, литера А
360	3025А	М. Посадская ул., д. 16, литера А
361	3026	Б. Посадская ул., д. 9/5, литера А
362	3026	Б. Посадская ул., д. 9/5, литера Б
363	3030	ул. Мира, д. 31, литера А
364	3032	Б. Посадская ул., д. 10, литера А
365	3032	М. Посадская ул., д. 6, литера А
366	3033	Каменноостровский пр., д. 18/11, литера А
367	3033	Каменноостровский пр., д. 6, литера А
368	3033	Каменноостровский пр., д. 6, литера Б
369	3033	Каменноостровский пр., д. 6, литера В
370	3033	Каменноостровский пр., д. 6, литера Г
371	3033	Каменноостровский пр., д. 6, литера Д
372	3033	Каменноостровский пр., д. 6, литера Ж
373	3033	Кронверкский пр., д. 27, литера А
374	3033	Кронверкский пр., д. 27, литера Б
375	3033	ул. Мира, д. 9, литера А

1	2	3
376	3034	Кронверкский пр., д. 47, литера А
377	3034	Сытнинская пл., д. 3, литера Б
378	3037	Введенская ул., д. 5/13, литера А
379	3037	ул. Лизы Чайкиной, д. 18, литера А
380	3037А	Введенская ул., д. 17, литера Б
381	3037А	Кронверкский пр., д. 59, литера А
382	3038	ул. Лизы Чайкиной, д. 23, литера А
383	3038	ул. Лизы Чайкиной, д. 25, литера А
384	3039	Съезжинская ул., д. 33, литера А
385	3039	Съезжинская ул., д. 37, литера А
386	3039	Татарский пер., д. 1, литера А
387	3040	Зверинская ул., д. 21-23, литера А
388	3042	пр. Добролюбова, д. 21, литера А
389	3042	пр. Добролюбова, д. 21, литера Б
390	3042	пр. Добролюбова, д. 7/2, литера А
391	3042	пр. Добролюбова, д. 7/2, литера В
392	3045	ул. Блохина, д. 20/7, литера А
393	3046	Зверинская ул., д. 20, литера А
394	3046	Зверинская ул., д. 34, литера А
395	3046	Зверинская ул., д. 34, литера Д
396	3046	Зверинская ул., д. 36, литера А
397	3046	Съезжинская ул., д. 11, литера А
398	3046	Съезжинская ул., д. 13, литера А
399	3046	Съезжинская ул., д. 19, литера А
400	3046	Съезжинская ул., д. 27, литера А
401	3047	Введенская ул., д. 10, литера А
402	3047	Введенская ул., д. 14, литера А
403	3047	Кронверкский пр., д. 53, литера А
404	3048	Саблинская ул., д. 13-15, литера А
405	3050	ул. Воскова, д. 15-17, литера А
406	3050	ул. Воскова, д. 27/18, литера А
407	3050	Сытнинская ул., д. 16, литера А
408	3053	Дивенская ул., д. 18/16, литера А
409	3053	ул. Мира, д. 23, литера А
410	3053	ул. Мира, д. 23, литера Б
411	3053	ул. Мира, д. 25, литера А
412	3055	Б. Монетная ул., д. 21/9, литера А
413	3056	ул. Мира, д. 16, литера А
414	3057	Б. Монетная ул., д. 9, литера А
415	3057	Каменноостровский пр., д. 20, литера А
416	3057	Кронверкская ул., д. 17/1, литера А
417	3057	ул. Мира, д. 6, литера А
418	3058А	Кронверкская ул., д. 14, литера А
419	3060	ул. Воскова, д. 18/10, литера А
420	3061	ул. Воскова, д. 16, литера А
421	3061	ул. Воскова, д. 8/5, литера А
422	3062	Б. Пушкарская ул., д. 3, литера А (часть здания)
423	3062	Б. Пушкарская ул., д. 7, литера А

1	2	3
424	3062	Съезжинская ул., д. 16, литера А
425	3062	Съезжинская ул., д. 24, литера А
426	3062	Съезжинская ул., д. 24, литера Б
427	3062	Съезжинская ул., д. 24, литера В
428	3063	ул. Блохина, д. 17, литера А
429	3063	Зверинская ул., д. 17а, литера А
430	3063	Зверинская ул., д. 17а, литера В
431	3063	Зверинская ул., д. 17б, литера А
432	3066	ул. Блохина, д. 25, литера А
433	3066	ул. Блохина, д. 33, литера А (часть здания)
434	3066	Зверинская ул., д. 7-9, литера А
435	3074	Б. Пушкарская ул., д. 39, литера А
436	3074	Б. Пушкарская ул., д. 41, литера А
437	3074	Б. Пушкарская ул., д. 41, литера Б
438	3074	Б. Пушкарская ул., д. 41, литера В
439	3074	Б. Пушкарская ул., д. 45, литера А
440	3074	Каменноостровский пр., д. 24, литера Б
441	3074	Каменноостровский пр., д. 26-28, литера В
442	3083	Б. Пушкарская ул., д. 62, литера А
443	3084	Б. Пушкарская ул., д. 54, литера Б
444	3084	Б. Пушкарская ул., д. 58, литера А
445	3084	Б. Пушкарская ул., д. 60, литера А
446	3084	Большой пр. П.С., д. 61/3, литера А
447	3084	Большой пр. П.С., д. 63, литера А
448	3084	Большой пр. П.С., д. 63, литера Б
449	3086	Б. Пушкарская ул., д. 46, литера А
450	3086	Большой пр. П.С., д. 51/9, литера А
451	3087	Б. Пушкарская ул., д. 25, литера А
452	3087	М. Пушкарская ул., д. 20/4, литера А
453	3088	Б. Пушкарская ул., д. 42/16, литера А
454	3089	Б. Пушкарская ул., д. 30, литера А
455	3090	Б. Пушкарская ул., д. 24, литера А
456	3090	Б. Пушкарская ул., д. 28/2, литера А
457	3090	Большой пр. П.С., д. 31, литера А
458	3090	Большой пр. П.С., д. 33а, литера А
459	3092	Большой пр. П.С., д. 17, литера А
460	3092	Большой пр. П.С., д. 19, литера А
461	3095	Большой пр. П.С., д. 14, литера А (часть здания)
462	3095	Большой пр. П.С., д. 4, литера А
463	3097	Мончегорская ул., д. 10б, литера А
464	3098	Большой пр. П.С., д. 28/1, литера А
465	3099	Большой пр. П.С., д. 30, литера А
466	3100	Ропшинская ул., д. 1/32, литера А
467	3100	Рыбацкая ул., д. 12, литера А
468	3101	Рыбацкая ул., д. 3, литера А
469	3102	Большой пр. П.С., д. 38-40, литера А
470	3105	Шамшева ул., д. 6а, литера А
471	3106	Гатчинская ул., д. 10, литера А

1	2	3
472	3106	Гатчинская ул., д. 12, литера А
473	3106	Гатчинская ул., д. 14, литера А
474	3106	Гатчинская ул., д. 2/54, литера А
475	3106	Гатчинская ул., д. 6, литера А
476	3106	Гатчинская ул., д. 8, литера А
477	3106	Шамшева ул., д. 11, литера А
478	3106	Шамшева ул., д. 15б, литера А
479	3106	Шамшева ул., д. 9, литера А
480	3107	Гатчинская ул., д. 1/56, литера А
481	3107	Гатчинская ул., д. 7, литера А
482	3107	Гатчинская ул., д. 9, литера А
483	3107	Лахтинская ул., д. 14, литера А
484	3108	Лахтинская ул., д. 3, литера А
485	3108	Лахтинская ул., д. 9, литера А
486	3108	ул. Ленина, д. 28, литера А
487	3109	ул. Ленина, д. 11/64, литера А
488	3110	Полозова ул., д. 3, литера А
489	3112	Бармалеева ул., д. 18, литера А
490	3113	Большой пр. П.С., д. 76-78, литера А
491	3113	Плуталова ул., д. 13, литера Б
492	3114	Ординарная ул., д. 10, литера А
493	3114	Ординарная ул., д. 6, литера Б
494	3125	ул. Литераторов, д. 15, литера А
495	3125	ул. Литераторов, д. 15, литера Б
496	3126	Каменноостровский пр., д. 44в, литера А
497	3131	Подрезова ул., д. 17, литера А
498	3134	ул. Ленина, д. 29, литера А
499	3134	ул. Ленина, д. 29, литера Б
500	3134	Малый пр. П.С., д. 70/18, литера А
501	3135	ул. Ленина, д. 40, литера А
502	3135	ул. Ленина, д. 40, литера Б
503	3136	Гатчинская ул., д. 17/60, литера А
504	3136	Гатчинская ул., д. 19-21, литера А
505	3136	Гатчинская ул., д. 23-25, литера А
506	3136	Гатчинская ул., д. 27, литера А
507	3136	Гатчинская ул., д. 31-33, литера А
508	3136	Гатчинская ул., д. 31-33, литера Б
509	3136	Гатчинская ул., д. 35, литера А
510	3136	Лахтинская ул., д. 18, литера А
511	3136	Лахтинская ул., д. 20, литера А
512	3136	Лахтинская ул., д. 22, литера А
513	3136	Лахтинская ул., д. 26, литера А
514	3136	Лахтинская ул., д. 28, литера А
515	3136	Лахтинская ул., д. 30, литера А
516	3136	Лахтинская ул., д. 32, литера А
517	3137	Гатчинская ул., д. 18, литера А
518	3137	Гатчинская ул., д. 22, литера А
519	3137	Малый пр. П.С., д. 52, литера А

1	2	3
520	3139	Колпинская ул., д. 27-29, литера А
521	3139	Ораниенбаумская ул., д. 22-24, литера А
522	3140	Б. Зеленина ул., д. 1/44, литера А
523	3140	Б. Зеленина ул., д. 11/1, литера А
524	3140	Б. Зеленина ул., д. 5, литера А
525	3140	Колпинская ул., д. 20б, литера А
526	3149	ул. Красного Курсанта, д. 11/1, литера А
527	3149	ул. Красного Курсанта, д. 9а, литера А
528	3149	ул. Красного Курсанта, д. 9б, литера А
529	3149	М. Гребецкая ул., д. 4, литера А
530	3149	Малый пр. П.С., д. 20, литера А
531	3162	Петрозаводская ул., д. 8, литера Е
532	3165	Чкаловский пр., д. 36, литера А
533	3167	Чкаловский пр., д. 52, литера А
534	3167	Чкаловский пр., д. 58, литера А
535	3167	Чкаловский пр., д. 60, литера А
536	3168	Каменноостровский пр., д. 50, литера А
537	3207А	ул. Профессора Попова, д. 31а, литера А
Центральный район		
538	1017	Миллионная ул., д. 25, литера А
539	1017	Миллионная ул., д. 29, литера А (часть здания)
540	1017	Миллионная ул., д. 33, литера А (часть здания)
541	1018	Миллионная ул., д. 9, литера А (часть здания)
542	1018	Миллионная ул., д. 17, литера А (часть здания)
543	1023	наб. Кутузова, д. 16, литера А
544	1038	ул. Некрасова, д. 56, литера А
545	1043	ул. Жуковского, д. 57, литера А
546	1043	ул. Жуковского, д. 63, литера А
547	1043	пер. Ульяны Громовой, д. 8, литера А
548	1043	пер. Ульяны Громовой, д. 8, литера Б
549	1044	ул. Восстания, д. 1, литера Б
550	1044	ул. Восстания, д. 1, литера Т
551	1044	Лиговский пр., д. 33-35, литера А
552	1044	пер. Ульяны Громовой, д. 1/13, литера А
553	1045	Лиговский пр., д. 41/83, литера А
554	1045	Лиговский пр., д. 55/4, литера А
555	1045	Невский пр., д. 81, литера А
556	1045	Пушкинская ул., д. 2/79, литера А (часть здания)
557	1045	Пушкинская ул., д. 6, литера А (часть здания)
558	1045	Пушкинская ул., д. 8, литера А (часть здания)
559	1045	Пушкинская ул., д. 10, литера Ж
560	1045	Пушкинская ул., д. 12, литера А (часть здания)
561	1046	Пушкинская ул., д. 16, литера А (часть здания)
562	1046	Пушкинская ул., д. 18, литера А (часть здания)
563	1047	Лиговский пр., д. 87, литера А
564	1047	Лиговский пр., д. 87, литера В
565	1049	Разъезжая ул., д. 36, литера А

1	2	3
566	1049	Свечной пер., д. 17, литера А
567	1051	ул. Достоевского, д. 13, литера А
568	1051	Разъезжая ул., д. 16-18, литера А
569	1051	Разъезжая ул., д. 20, литера А
570	1051	Свечной пер., д. 7/11, литера А
571	1053	Б. Московская ул., д. 1-3, литера А
572	1053	Б. Московская ул., д. 5, литера А
573	1053	Б. Московская ул., д. 7, литера А
574	1053	Б. Московская ул., д. 9, литера А
575	1053	Загородный пр., д. 4, литера А
576	1053	Загородный пр., д. 10, литера А
577	1053	Загородный пр., д. 12, литера А
578	1053	Загородный пр., д. 14, литера А
579	1053	Загородный пр., д. 16, литера А
580	1054	Загородный пр., д. 5, литера В
581	1054	Загородный пр., д. 5, литера Д
582	1055	ул. Ломоносова, д. 20, литера А
583	1055	ул. Рубинштейна, д. 27, литера А (часть здания)
584	1055	ул. Рубинштейна, д. 29/28, литера А
585	1056В	наб. р. Фонтанки, д. 57, литера А (часть здания)
586	1056Г	Апраксин пер., д. 20, литера А
587	1057	Апраксин пер., д. 3, литера А
588	1057	Апраксин пер., д. 11, литера А
589	1057	Апраксин пер., д. 19-21, литера А
590	1057	Гороховая ул., д. 46, литера А
591	1057	Гороховая ул., д. 46, литера Б
592	1057	Гороховая ул., д. 48, литера А
593	1057	Садовая ул., д. 32/1, литера А
594	1057	наб. р. Фонтанки, д. 73, литера А
595	1057	наб. р. Фонтанки, д. 77, литера А
596	1095	Невский пр., д. 5, литера А
597	1097	Б. Морская ул., д. 6, литера А (часть здания)
598	1099	наб. р. Мойки, д. 27, литера А
599	1099	наб. р. Мойки, д. 31, литера А
600	1102	Аптекарский пер., д. 4, литера А
601	1102	Аптекарский пер., д. 6, литера А
602	1108	ул. Чайковского, д. 4, литера А
603	1108	Шпалерная ул., д. 7, литера А
604	1108	Шпалерная ул., д. 9, литера А
605	1108	Шпалерная ул., д. 11, литера А
606	1121	Кирочная ул., д. 47, литера А
607	1121	Суворовский пр., д. 36, литера А
608	1121	Таврическая ул., д. 9, литера А
609	1124	Басков пер., д. 26, литера А
610	1125	Басков пер., д. 37-39, литера А
611	1126	ул. Некрасова, д. 37/20, литера А
612	1128	ул. Восстания, д. 25, литера А
613	1129	Солдатский пер., д. 5, литера А

1	2	3
614	1130	ул. Жуковского, д. 39, литера А
615	1130	ул. Жуковского, д. 41, литера А
616	1130	ул. Жуковского, д. 43, литера А
617	1130	ул. Жуковского, д. 45, литера А
618	1130	ул. Маяковского, д. 1/96, литера А (часть здания)
619	1130	Невский пр., д. 102, литера М
620	1130	Невский пр., д. 110, литера В
621	1131	ул. Марата, д. 2/73-75, литера А
622	1131	ул. Марата, д. 8, литера А
623	1131	ул. Марата, д. 16, литера Б
624	1131	Пушкинская ул., д. 5, литера А (часть здания)
625	1131	Пушкинская ул., д. 7, литера А (часть здания)
626	1131	Пушкинская ул., д. 13, литера А (часть здания)
627	1132	Коломенская ул., д. 1/15, литера А
628	1132	Кузнечный пер., д. 13, литера А
629	1132	ул. Марата, д. 28, литера А
630	1132	ул. Марата, д. 32, литера А
631	1133	ул. Достоевского, д. 20-22, литера А
632	1133	ул. Марата, д. 29, литера А
633	1133	ул. Марата, д. 43, литера А
634	1134	Б. Московская ул., д. 8/2, литера А
635	1134	М. Московская ул., д. 4, литера А
636	1135	Колокольная ул., д. 15/21, литера А
637	1135	Кузнечный пер., д. 10, литера Б
638	1136	Графский пер., д. 7, литера А
639	1136	ул. Рубинштейна, д. 24, литера А
640	1136	ул. Рубинштейна, д. 30, литера А
641	1137	ул. Рубинштейна, д. 9/3, литера А
642	1181	М. Морская ул., д. 6, литера А
643	1181	М. Морская ул., д. 8, литера А
644	1182	Невский пр., д. 11/2, литера А (часть здания)
645	1184	Б. Конюшенная ул., д. 1, литера А
646	1184	Б. Конюшенная ул., д. 3, литера А
647	1184	Б. Конюшенная ул., д. 13, литера А
648	1184	Конюшенный пер., д. 1/6, литера А
649	1184	наб. р. Мойки, д. 8, литера А
650	1184	наб. р. Мойки, д. 24, литера Б (часть здания)
651	1184	наб. р. Мойки, д. 28, литера А
652	1189	Моховая ул., д. 39, литера А
653	1189	Моховая ул., д. 41, литера Б
654	1189	Моховая ул., д. 43, литера А
655	1190	Гагаринская ул., д. 25, литера А
656	1190	Соляной пер., д. 16, литера А
657	1193	Гагаринская ул., д. 26, литера А
658	1193	Моховая ул., д. 5, литера А
659	1193	Моховая ул., д. 7, литера Б
660	1193	Моховая ул., д. 11, литера А
661	1193	Моховая ул., д. 13, литера А

1	2	3
662	1193	Моховая ул., д. 17, литера А
663	1194	Литейный пр., д. 9, литера А
664	1194	ул. Чайковского, д. 13, литера А
665	1194	ул. Чайковского, д. 15, литера А
666	1196	Кирочная ул., д. 8, литера А (часть здания)
667	1196	Кирочная ул., д. 8, литера Б (часть здания)
668	1196	Кирочная ул., д. 14, литера А
669	1196	Кирочная ул., д. 16, литера А
670	1196	Литейный пр., д. 16, литера А
671	1196	Литейный пр., д. 18/2, литера А (часть здания)
672	1196	Фурштатская ул., д. 17, литера А
673	1196	Фурштатская ул., д. 23, литера А
674	1196	Фурштатская ул., д. 23, литера Б
675	1196	пр. Чернышевского, д. 17, литера А
676	1197	Фурштатская ул., д. 2/12, литера А
677	1198	Фурштатская ул., д. 18, литера А
678	1198	пр. Чернышевского, д. 11/57, литера А
679	1198	пр. Чернышевского, д. 13, литера А
680	1199	Захарьевская ул., д. 21, литера А
681	1199	ул. Чайковского, д. 36, литера А
682	1201	Фурштатская ул., д. 42, литера А
683	1201	Фурштатская ул., д. 44, литера А
684	1204	Тверская улица, д. 4, литера А
685	1211	Гродненский пер., д. 16, литера А
686	1212	Гродненский пер., д. 11, литера А
687	1213	Виленский пер., д. 6, литера А
688	1215	ул. Маяковского, д. 23/6, литера А
689	1216	Басков пер., д. 19, литера А
690	1216	Басков пер., д. 27, литера А
691	1216	Басков пер., д. 29, литера А
692	1217	ул. Восстания, д. 22, литера А (часть здания)
693	1217	ул. Восстания, д. 24/27, литера А
694	1217	ул. Восстания, д. 24/27, литера Б
695	1217	ул. Восстания, д. 24/27, литера В
696	1217	ул. Восстания, д. 24/27, литера Г
697	1217	Ковенский пер., д. 14, литера А
698	1218	ул. Жуковского, д. 20, литера А
699	1218	ул. Жуковского, д. 22, литера А
700	1218	ул. Жуковского, д. 26, литера А
701	1218	ул. Жуковского, д. 26, литера Б
702	1218	ул. Жуковского, д. 26, литера В
703	1218	ул. Жуковского, д. 26, литера Г
704	1218	ул. Жуковского, д. 28, литера А
705	1218	Ковенский пер., д. 9, литера А
706	1219	ул. Жуковского, д. 5, литера А
707	1219	ул. Жуковского, д. 7-9, литера А
708	1219	ул. Жуковского, д. 7-9, литера Б
709	1219	ул. Жуковского, д. 11, литера А

1	2	3
710	1219	Литейный пр., д. 58, литера А
711	1219	ул. Маяковского, д. 2/94, литера А
712	1219	ул. Маяковского, д. 14, литера А
713	1219	Невский пр., д. 84-86, литера Б
714	1219	Невский пр., д. 88, литера Б
715	1219	Невский пр., д. 90-92, литера А (часть здания)
716	1219	Невский пр., д. 90-92, литера Б (часть здания)
717	1221	Колокольная ул., д. 18, литера А
718	1221	ул. Марата, д. 9, литера А (часть здания)
719	1221	ул. Марата, д. 11, литера В
720	1221	Поварской пер., д. 6, литера А
721	1221	Поварской пер., д. 6, литера Б
722	1221	Поварской пер., д. 8, литера А
723	1221	Поварской пер., д. 14, литера А
724	1221	Стремянная ул., д. 19, литера А
725	1222	Дмитровский пер., д. 8, литера А
726	1222	Поварской пер., д. 9, литера А
727	1223	Владимирский пр., д. 8, литера А
728	1223	Владимирский пр., д. 10, литера А
729	1223	Владимирский пр., д. 16, литера А
730	1224	Владимирский пр., д. 1/47, литера А (часть здания)
731	1224	Владимирский пр., д. 7, литера А
732	1224	Владимирский пр., д. 7, литера Б
733	1224	ул. Рубинштейна, д. 2/45, литера А (часть здания)
734	1224	ул. Рубинштейна, д. 6, литера А
735	1224	ул. Рубинштейна, д. 12, литера А
736	1229	наб. кан. Грибоедова, д. 18-20, литера А (часть здания)
737	1229	наб. кан. Грибоедова, д. 18-20, литера Б
738	1229	наб. кан. Грибоедова, д. 18-20, литера В
739	1229	наб. кан. Грибоедова, д. 18-20, литера Е
740	1231	наб. кан. Грибоедова, д. 31, литера А
741	1231	наб. кан. Грибоедова, д. 33, литера А
742	1231	наб. кан. Грибоедова, д. 35, литера А
743	1231	Казанская ул., д. 6, литера А
744	1231	Казанская ул., д. 14, литера А
745	1258	Гороховая ул., д. 16/71, литера А
746	1264	Итальянская ул., д. 12, литера Е (часть здания)
747	1264	Итальянская ул., д. 12, литера Ж
748	1264	Садовая ул., д. 8/7, литера А
749	1265	Караванная ул., д. 6, литера А
750	1265	Караванная ул., д. 8, литера А (часть здания)
751	1265	Караванная ул., д. 14, литера Б
752	1265	Караванная ул., д. 16/14, литера А
753	1265	наб. р. Фонтанки, д. 17, литера А
754	1265	наб. р. Фонтанки, д. 5/2, литера А
755	1266	Моховая ул., д. 32, литера А
756	1266	ул. Пестеля, д. 19, литера А
757	1270	ул. Рылеева, д. 2/6, литера А

1	2	3
758	1271	Кирочная ул., д. 11, литера А
759	1275	Потемкинская ул., д. 13/48, литера А
760	1275	Фурштатская ул., д. 31, литера А
761	1275	Фурштатская ул., д. 35, литера А
762	1275	Фурштатская ул., д. 43, литера А
763	1275	Фурштатская ул., д. 47/11, литера А
764	1276	Кирочная ул., д. 23, литера А
765	1276	ул. Рылеева, д. 20/51, литера А
766	1277	ул. Рылеева, д. 8, литера А
767	1278	Саперный пер., д. 4, литера А
768	1278	Саперный пер., д. 6, литера А
769	1278	Саперный пер., д. 10, литера В (часть здания)
770	1278	Саперный пер., д. 14, литера А
771	1279	ул. Маяковского, д. 42, литера А
772	1280	Басков пер., д. 1/3, литера А
773	1280	ул. Некрасова, д. 6, литера А
774	1281	ул. Маяковского, д. 16, литера А
775	1281	ул. Маяковского, д. 18, литера А
776	1281	ул. Чехова, д. 9, литера А
777	1281	ул. Чехова, д. 11-13, литера А
778	1282	ул. Жуковского, д. 8, литера А
779	1282	ул. Жуковского, д. 8, литера Б
780	1282	Литейный пр., д. 48, литера Б
781	1282	ул. Некрасова, д. 1/38, литера А
782	1282	ул. Чехова, д. 4, литера А
783	1282	ул. Чехова, д. 18, литера А
784	1285	Итальянская ул., д. 29, литера А
785	1285	Итальянская ул., д. 31, литера А
786	1285	Караванная ул., д. 7, литера А
787	1285	Караванная ул., д. 11/64, литера А (часть здания)
788	1285	Невский пр., д. 60, литера И (часть здания)
789	1286	М. Садовая ул., д. 3/54, литера А (часть здания)
790	1286	Садовая ул., д. 14/52, литера А
791	1287	Итальянская ул., д. 17, литера А (часть здания)
792	1287	Садовая ул., д. 7-9-11, литера А
793	1288	наб. кан. Грибоедова, д. 10, литера А
794	1288	наб. кан. Грибоедова, д. 12, литера А
795	1288	наб. кан. Грибоедова, д. 14, литера А
796	1289	наб. кан. Грибоедова, д. 15, литера А
797	1289	наб. кан. Грибоедова, д. 17, литера А
798	1289	М. Конюшенная ул., д. 14, литера А
799	1290	Казанская ул., д. 9, литера А
800	1290	Казанская ул., д. 11, литера А
801	1290	Невский пр., д. 19, литера А
802	1290	Невский пр., д. 23, литера А
803	1419	10-я Советская ул., д. 14, литера А
804	1422	8-я Советская ул., д. 14, литера А
805	1422	9-я Советская ул., д. 9/30, литера А

1	2	3
806	1422	Греческий пр., д. 27/2, литера А
807	1423	7-я Советская ул., д. 6, литера А
808	1423	7-я Советская ул., д. 8, литера А
809	1423	7-я Советская ул., д. 16, литера А
810	1424	5-я Советская ул., д. 6, литера А
811	1425	6-я Советская ул., д. 10, литера А
812	1425	7-я Советская ул., д. 7, литера А
813	1426	7-я Советская ул., д. 18/21, литера А
814	1426	8-я Советская ул., д. 17-19, литера А
815	1426	8-я Советская ул., д. 23, литера А
816	1427	9-я Советская ул., д. 11-13, литера А
817	1427	9-я Советская ул., д. 15, литера А
818	1455	Синопская наб., д. 32/35, литера А
819	1455	Синопская наб., д. 32/35, литера В
820	1455	Синопская наб., д. 32/35, литера Ж
821	1458	Мытнинская ул., д. 11, литера А
822	1459	7-я Советская ул., д. 40, литера А (часть здания)
823	1459	8-я Советская ул., д. 35, литера А
824	1463	5-я Советская ул., д. 16, литера А
825	1463	6-я Советская ул., д. 5, литера А
826	1463	6-я Советская ул., д. 7, литера А (часть здания)
827	1463	6-я Советская ул., д. 9, литера А
828	1463	Греческий пр., д. 17, литера А
829	1466	4-я Советская ул., д. 8, литера А
830	1466	5-я Советская ул., д. 3/13, литера А
831	1466	Греческий пр., д. 11, литера А
832	1469	6-я Советская ул., д. 34, литера Б
833	1469	7-я Советская ул., д. 27, литера А
834	1469	7-я Советская ул., д. 29, литера А
835	1470	5-я Советская ул., д. 38, литера Б
836	1474	5-я Советская ул., д. 37, литера Б
837	1474	Дегтярная ул., д. 11/35, литера А
838	1475	4-я Советская ул., д. 18/9, литера А
839	1475	5-я Советская ул., д. 19, литера А
840	1475	5-я Советская ул., д. 21-23-25, литера А
841	1475	Дегтярная ул., д. 12, литера Б
842	1475	Дегтярная ул., д. 12, литера В
843	1476	4-я Советская ул., д. 3а, литера А
844	1476	4-я Советская ул., д. 7, литера А
845	1476	4-я Советская ул., д. 13, литера А
846	1476	4-я Советская ул., д. 13, литера Б
847	1479	2-я Советская ул., д. 12, литера А
848	1479	2-я Советская ул., д. 14/4, литера А
849	1479	3-я Советская ул., д. 7, литера А
850	1480	3-я Советская ул., д. 24, литера А
851	1480	4-я Советская ул., д. 31-33/10, литера А
852	1481	3-я Советская ул., д. 42, литера А
853	1483	Мытнинская ул., д. 1/20, литера А

1	2	3
854	1484	Конная ул., д. 20/6, литера А
855	1484	Херсонская ул., д. 3, литера А
856	1486	Невский пр., д. 166, литера А
857	1486	Невский пр., д. 168, литера А (часть здания)
858	1486	Невский пр., д. 168, литера Г
859	1487	Конная ул., д. 5/3, литера А
860	1487	Конная ул., д. 5/3, литера Б
861	1487	Невский пр., д. 158, литера А
862	1493	Невский пр., д. 130, литера А
863	1493	Невский пр., д. 132, литера Б
864	1493	Невский пр., д. 134, литера Б (часть здания)
865	1493	Невский пр., д. 140, литера А
866	1494	1-я Советская ул., д. 12, литера А
867	1494	2-я Советская ул., д. 5, литера А
868	1497	Гончарная ул., д. 10, литера А
869	1497	Гончарная ул., д. 14, литера А
870	1497	Гончарная ул., д. 20, литера А
871	1497	Гончарная ул., д. 24, литера А
872	1497	Невский пр., д. 103, литера А
873	1497	Невский пр., д. 105, литера А
874	1497	Невский пр., д. 109, литера А
875	1497	Невский пр., д. 111/3, литера А
876	1499	Невский пр., д. 139, литера А
877	1515В	Гончарная ул., д. 11, литера А
878	1515В	Гончарная ул., д. 11а, литера А
879	1515В	Гончарная ул., д. 15а, литера А
880	1515В	Гончарная ул., д. 17, литера А
881	1515В	Гончарная ул., д. 7, литера А
882	1515В	Гончарная ул., д. 9, литера А
883	1623	пер. Джамбула, д. 13, литера А (часть здания)
884	1623	пер. Джамбула, д. 15, литера А
885	1623	пер. Джамбула, д. 17, литера А
886	1623	пер. Джамбула, д. 17, литера Б
887	1623	пер. Джамбула, д. 19, литера А
888	1625	Загородный пр., д. 22, литера А (часть здания)
889	1625	Загородный пр., д. 22, литера Б
890	1625	Разъезжая ул., д. 1, литера А
891	1625	Разъезжая ул., д. 3, литера А (часть здания)
892	1625	Социалистическая ул., д. 2/30, литера А
893	1625	Социалистическая ул., д. 6, литера А
894	1626	Загородный пр., д. 34, литера А
895	1626	Загородный пр., д. 40, литера А
896	1626	Загородный пр., д. 40, литера Б
897	1626	Социалистическая ул., д. 3, литера А
898	1691	ул. Марата, д. 75, литера А
899	1691	ул. Марата, д. 77, литера А
900	1692	ул. Достоевского, д. 21, литера А
901	1692	Социалистическая ул., д. 16, литера А

1	2	3
902	1693	Боровая ул., д. 1, литера А
903	1693	ул. Достоевского, д. 30, литера А
904	1693	ул. Достоевского, д. 34, литера А
905	1693	ул. Марата, д. 55/5, литера А (часть здания)
906	1693	ул. Марата, д. 57, литера А
907	1693	ул. Марата, д. 59, литера А
908	1693	ул. Марата, д. 61, литера А
909	1693	ул. Марата, д. 65/20, литера А

III. Средовые объекты

№ п/п	Номер квартала	Местонахождение
1	2	3
Адмиралтейский район		
1	1004	наб. р. Фонтанки, д. 203, литера Ж
2	1004	наб. р. Фонтанки, д. 203, литера Д
3	1005	ул. Александра Блока, д. 3, литера А
4	1005	ул. Александра Блока, д. 3, литера Б
5	1005	наб. р. Пряжки, д. 3/1, литера А
6	1005	наб. р. Фонтанки, д. 203, литера ЭН
7	1006	наб. р. Фонтанки, д. 203, литера ЕГ (часть здания)
8	1007	Галерная ул., д. 73, литера А (часть здания)
9	1007	Галерная ул., д. 75, литера А (часть здания)
10	1007	Галерная ул., д. 77, литера А
11	1007	Галерная ул., д. 77, литера Б
12	1009	Галерная ул., д. 17, литера А (часть здания)
13	1014	Адмиралтейская наб., д. 4, литера А
14	1058	Гороховая ул., д. 45, литера Б
15	1058	Гороховая ул., д. 47, литера В
16	1058	Гороховая ул., д. 49, литера А
17	1058	Гороховая ул., д. 49, литера Б
18	1058	Гороховая ул., д. 55, литера Б
19	1058	Гороховая ул., д. 55, литера В
20	1058	Гороховая ул., д. 55, литера У
21	1058	ул. Ефимова, д. 4а, литера Б
22	1058	наб. р. Фонтанки, д. 83, литера Б
23	1058	наб. р. Фонтанки, д. 83, литера Д
24	1058	наб. р. Фонтанки, д. 83, литера Е
25	1058	наб. р. Фонтанки, д. 89, литера А (часть здания)
26	1060	Садовая ул., д. 42, литера А
27	1061	пер. Бойцова, д. 4, литера А
28	1061	пер. Бойцова, д. 4, литера В
29	1061	пер. Бойцова, д. 6, литера А
30	1061	пер. Бринько, д. 4, литера А
31	1061	Московский пр., д. 5, литера А
32	1061	Московский пр., д. 5, литера Б
33	1061	Московский пр., д. 9, литера А (часть здания)
34	1061	Московский пр., д. 9, литера Е
35	1061	Садовая ул., д. 50б, литера А
36	1061	Садовая ул., д. 50б, литера Д
37	1061	наб. р. Фонтанки, д. 113, литера А
38	1061	наб. р. Фонтанки, д. 117, литера И
39	1061	наб. р. Фонтанки, д. 121, литера А
40	1062	пер. Бойцова, д. 3, литера А
41	1062	Садовая ул., д. 54, литера Б
42	1062	Наб. р. Фонтанки, д. 123/5, литера А
43	1063	Б. Подъяческая ул., д. 30, литера А

1	2	3
44	1063	Б. Подьяческая ул., д. 32, литера А
45	1063	Вознесенский пр., д. 45, литера А
46	1063	Вознесенский пр., д. 53, литера А (часть здания)
47	1063	наб. р. Фонтанки, д. 129, литера А
48	1063	наб. р. Фонтанки, д. 129, литера Б
49	1064	Б. Подьяческая ул., д. 39, литера А
50	1064	Садовая ул., д. 60, литера Б
51	1066	наб. Крюкова кан., д. 20-22, литера А
52	1066	наб. Крюкова кан., д. 24, литера Г
53	1066	наб. Крюкова кан., д. 26, литера А
54	1066	Кустарный пер., д. 2/5, литера А
55	1066	Кустарный пер., д. 2б, литера А
56	1066	Кустарный пер., д. 6, литера А
57	1066	Кустарный пер., д. 6, литера Б
58	1066	Кустарный пер., д. 6, литера В
59	1066	Кустарный пер., д. 6, литера Г
60	1066	Кустарный пер., д. 8, литера А
61	1066	Никольский пер., д. 3, литера А
62	1066	наб. р. Фонтанки, д. 133, литера А
63	1066	наб. р. Фонтанки, д. 135, литера А
64	1066	наб. р. Фонтанки, д. 135, литера Б
65	1066	наб. р. Фонтанки, д. 137, литера А
66	1066	наб. р. Фонтанки, д. 137, литера Б
67	1066	наб. р. Фонтанки, д. 137, литера В
68	1066	наб. р. Фонтанки, д. 137, литера Д
69	1067	наб. Крюкова кан., д. 21/64, литера А (часть здания)
70	1067	наб. Крюкова кан., д. 23, литера А (часть здания)
71	1067	наб. Крюкова кан., д. 25, литера А (часть здания)
72	1067	наб. Крюкова кан., д. 31, литера А
73	1067	пер. Макаренко, д. 12, литера А
74	1067	пер. Макаренко, д. 6-8, литера А
75	1067	наб. р. Фонтанки, д. 145б, литера А (часть здания)
76	1068	Лермонтовский пр., д. 18, литера А
77	1068	Лермонтовский пр., д. 20, литера А
78	1068	Лермонтовский пр., д. 22-24, литера А
79	1068	Лермонтовский пр., д. 26, литера А
80	1068	Лермонтовский пр., д. 28, литера А
81	1068	Лермонтовский пр., д. 30, литера А
82	1068	пер. Макаренко, д. 11, литера А
83	1068	пер. Макаренко, д. 3, литера А
84	1068	пер. Макаренко, д. 7, литера А
85	1068	пер. Макаренко, д. 9, литера А
86	1068	Садовая ул., д. 68, литера А (часть здания)
87	1068	Садовая ул., д. 70, литера А
88	1069	Климов пер., д. 4, литера А
89	1069	Климов пер., д. 8, литера А
90	1069	Лабутина ул., д. 4/2, литера А
91	1069	Лермонтовский пр., д. 29, литера А

1	2	3
92	1069	Лермонтовский пр., д. 31, литера А
93	1069	Лермонтовский пр., д. 33, литера А
94	1069	Лермонтовский пр., д. 35, литера А
95	1069	наб. р. Фонтанки, д. 155, литера А (часть здания)
96	1070	Климов пер., д. 1/6, литера А
97	1070	Климов пер., д. 7, литера А
98	1070	Климов пер., д. 7, литера Б
99	1070	ул. Лабутина, д. 10, литера А
100	1070	ул. Лабутина, д. 10, литера Б
101	1070	ул. Лабутина, д. 12, литера А
102	1070	ул. Лабутина, д. 8, литера А
103	1070	Прядильный пер., д. 4, литера А
104	1070	Прядильный пер., д. 4, литера Б
105	1070	Прядильный пер., д. 8-10, литера А
106	1071	Английский пр., д. 62, литера А
107	1071	Люблинский пер., д. 4, литера А (часть здания)
108	1071	наб. р. Фонтанки, д. 165, литера А
109	1071	наб. р. Фонтанки, д. 167, литера А
110	1071	наб. р. Фонтанки, д. 167, литера Б
111	1071	наб. р. Фонтанки, д. 171, литера А
112	1072	Английский пр., д. 56, литера А
113	1072	Английский пр., д. 58, литера А
114	1072	Английский пр., д. 60, литера А
115	1072	ул. Лабутина, д. 16, литера А
116	1072	ул. Лабутина, д. 16, литера Б
117	1072	ул. Лабутина, д. 20-22, литера А
118	1072	ул. Лабутина, д. 20-22, литера Б
119	1072	Люблинский пер., д. 1/3, литера А
120	1072	Люблинский пер., д. 3, литера А
121	1072	Люблинский пер., д. 3, литера Б
122	1072	Люблинский пер., д. 7, литера А
123	1072	Люблинский пер., д. 7, литера Б
124	1073	Английский пр., д. 51, литера А
125	1073	Калинкин пер., д. 4, литера А
126	1073	ул. Лабутина, д. 30, литера А
127	1073	ул. Лабутина, д. 30, литера Б
128	1073	наб. р. Фонтанки, д. 179, литера А
129	1073	наб. р. Фонтанки, д. 181/6, литера А
130	1074	ул. Лабутина, д. 36, литера А (часть здания)
131	1074	Садовая ул., д. 104, литера А
132	1074	Садовая ул., д. 106, литера А
133	1074	Садовая ул., д. 108-110, литера А
134	1074	Садовая ул., д. 112-114, литера А
135	1074	Садовая ул., д. 112-114, литера Б
136	1074	Садовая ул., д. 122, литера А
137	1074	Садовая ул., д. 122, литера Б
138	1074	Садовая ул., д. 122, литера Г
139	1074	Садовая ул., д. 124, литера А

1	2	3
140	1074	Садовая ул., д. 128, литера А
141	1074	наб. р. Фонтанки, д. 187, литера А
142	1075	наб. кан. Грибоедова, д. 154, литера А
143	1075	наб. кан. Грибоедова, д. 156, литера А
144	1075	наб. кан. Грибоедова, д. 160, литера А
145	1075	наб. кан. Грибоедова, д. 162, литера А
146	1075	наб. кан. Грибоедова, д. 164, литера А
147	1075	наб. кан. Грибоедова, д. 166, литера А (часть здания)
148	1075	наб. кан. Грибоедова, д. 168, литера А
149	1075	наб. кан. Грибоедова, д. 170, литера А
150	1075	наб. кан. Грибоедова, д. 170, литера Б
151	1075	наб. кан. Грибоедова, д. 170, литера В
152	1075	наб. кан. Грибоедова, д. 176, литера А
153	1075	Канонерская ул., д. 27, литера А
154	1075	Канонерская ул., д. 29, литера А
155	1075	Канонерская ул., д. 29, литера В
156	1075	Канонерская ул., д. 31, литера А
157	1075	Садовая ул., д. 109, литера А
158	1075	Садовая ул., д. 115, литера А
159	1075	Садовая ул., д. 117, литера А
160	1075	Садовая ул., д. 117, литера Б
161	1075	Садовая ул., д. 119, литера А
162	1075	Садовая ул., д. 119, литера Б
163	1075	Садовая ул., д. 123, литера А
164	1075	Садовая ул., д. 123, литера Б
165	1075	Садовая ул., д. 129, литера А
166	1076	пл. Репина, д. 3-5, литера Б (часть здания)
167	1077	Лоцманская ул., д. 20, литера А
168	1077	Лоцманская ул., д. 20, литера В
169	1077	Псковская ул., д. 26, литера А
170	1077	Псковская ул., д. 30-32, литера А
171	1077	Псковская ул., д. 30-32, литера Б
172	1077	Псковская ул., д. 34, литера А
173	1077	Псковская ул., д. 34, литера Б, корп. 2
174	1077	Псковская ул., д. 36, литера А
175	1077	пр. Римского-Корсакова, д. 107, литера А
176	1078	Витебская ул., д. 16, литера А
177	1078	Лоцманская ул., д. 10-14, литера А
178	1078	Лоцманская ул., д. 10-14, литера В
179	1078	Лоцманская ул., д. 10-14, литера М
180	1078	Псковская ул., д. 13, литера А
181	1078	Псковская ул., д. 15, литера А
182	1078	Псковская ул., д. 19-21, литера А
183	1078	Псковская ул., д. 25, литера А
184	1079	Витебская ул., д. 19, литера А
185	1079	Витебская ул., д. 21, литера А
186	1079	Витебская ул., д. 21, литера Б
187	1079	Витебская ул., д. 23, литера А

1	2	3
188	1079	Витебская ул., д. 23, литера Б
189	1079	Витебская ул., д. 25, литера А
190	1079	Витебская ул., д. 25, литера Б
191	1079	Витебская ул., д. 27, литера А
192	1079	Витебская ул., д. 29, литера А
193	1079	Витебская ул., д. 29, литера Г
194	1079	Витебская ул., д. 31, литера А
195	1079	Витебская ул., д. 31, литера Б
196	1079	Лоцманская ул., д. 6, литера А
197	1079	Лоцманская ул., д. 6, литера Б
198	1079	Мясная ул., д. 3, литера А (часть здания)
199	1079	Мясная ул., д. 3, литера В
200	1079	Мясная ул., д. 5, литера А
201	1079	Мясная ул., д. 5, литера Б
202	1079	наб. р. Пряжки, д. 56, литера А
203	1079	наб. р. Пряжки, д. 62-64, литера А
204	1079	наб. р. Пряжки, д. 66, литера А
205	1081	ул. Александра Блока, д. 10, литера Г
206	1081	ул. Александра Блока, д. 8, литера А
207	1081	Перевозная ул., д. 6, корп. 2, литера Л
208	1081	Перевозная ул., д. 6/11, литера А
209	1081	Перевозная ул., д. 8, литера А
210	1082	ул. Александра Блока, д. 6, литера А
211	1082	наб. р. Пряжки, д. 5, литера А (часть здания)
212	1083	Английский пр., д. 13, литера А
213	1083	Английский пр., д. 13, литера Б
214	1083	Английский пр., д. 15, литера А
215	1083	Английский пр., д. 17-19, литера А
216	1083	Английский пр., д. 17-19, литера Б
217	1083	Английский пр., д. 17-19, литера Г
218	1083	Английский пр., д. 17-19, литера С
219	1083	Английский пр., д. 17-19, литера Т
220	1083	Английский пр., д. 7/2, литера А
221	1083	Английский пр., д. 7/2, литера Б
222	1083	наб. р. Пряжки, д. 18-20, литера А
223	1084	Английский пр., д. 3, литера А
224	1084	Английский пр., д. 5, литера А
225	1084	Английский пр., д. 5, литера Б
226	1084	наб. р. Мойки, д. 124, литера А
227	1085	Английский пр., д. 12, литера А
228	1085	Английский пр., д. 16, литера А
229	1085	Английский пр., д. 16, литера Б (часть здания)
230	1085	Английский пр., д. 16, литера В
231	1085	Английский пр., д. 16, литера Г
232	1085	Английский пр., д. 20, литера А
233	1085	Английский пр., д. 22, литера А
234	1085	Английский пр., д. 22, литера Б
235	1085	Английский пр., д. 22, литера В

1	2	3
236	1085	Английский пр., д. 24, литера А
237	1085	Английский пр., д. 24, литера К
238	1085	Английский пр., д. 26, литера А
239	1085	ул. Декабристов, д. 49, литера А
240	1085	ул. Декабристов, д. 49, литера М
241	1085	ул. Декабристов, д. 49, литера С
242	1085	ул. Декабристов, д. 51, литера А
243	1085	ул. Декабристов, д. 51, литера Б
244	1085	ул. Декабристов, д. 51, литера В
245	1085	ул. Писарева, д. 1/118, литера А
246	1085	ул. Писарева, д. 5, литера Б
247	1086	ул. Декабристов, д. 31, литера А
248	1086	ул. Декабристов, д. 33, литера А
249	1086	ул. Декабристов, д. 33, литера Б
250	1086	ул. Декабристов, д. 35, литера Г
251	1086	ул. Декабристов, д. 37, литера А
252	1086	ул. Декабристов, д. 37, литера Б
253	1086	ул. Декабристов, д. 39, литера А
254	1086	ул. Декабристов, д. 41, литера А
255	1086	ул. Декабристов, д. 43-45, литера А
256	1086	ул. Декабристов, д. 43-45, литера Б
257	1086	наб. р. Мойки, д. 104, литера А
258	1086	наб. р. Мойки, д. 108, литера Б
259	1086	наб. р. Мойки, д. 110, литера А
260	1086	наб. р. Мойки, д. 110, литера Б
261	1086	ул. Писарева, д. 16, литера Б
262	1088	наб. Адмиралтейского кан., д. 17, литера А
263	1088	наб. Адмиралтейского кан., д. 5, литера А
264	1088	наб. Адмиралтейского кан., д. 7, литера А
265	1088	наб. Адмиралтейского кан., д. 9, литера А
266	1088	Галерная ул., д. 26, литера А
267	1088	Галерная ул., д. 28, литера А
268	1088	Галерная ул., д. 28, литера Б
269	1088	Галерная ул., д. 28, литера В
270	1088	Галерная ул., д. 30, литера А
271	1088	Галерная ул., д. 32, литера А
272	1088	Галерная ул., д. 32, литера Б
273	1088	Галерная ул., д. 34, литера А
274	1088	Галерная ул., д. 44, литера А
275	1088	Галерная ул., д. 46, литера А (часть здания)
276	1088	Галерная ул., д. 46, литера Б
277	1088	Галерная ул., д. 48, литера А (часть здания)
278	1088	Галерная ул., д. 52, литера А
279	1088	Галерная ул., д. 52, литера Б
280	1088	Галерная ул., д. 52, литера В
281	1088	Галерная ул., д. 54, литера А (часть здания)
282	1088	Галерная ул., д. 54, литера Б
283	1088	Галерная ул., д. 56, литера В

1	2	3
284	1090	Галерная ул., д. 10, литера А
285	1090	Конногвардейский бульв., д. 5, литера А
286	1092	Почтамтская ул., д. 3-5, литера А (часть здания)
287	1092	Почтамтский пер., д. 2, литера А
288	1092	ул. Якубовича, д. 8, литера А
289	1094	Вознесенский пр., д. 2, литера Б
290	1094	Вознесенский пр., д. 4, литера А
291	1094	Вознесенский пр., д. 4, литера Б
292	1141	Москательный пер., д. 4, литера В (часть здания)
293	1143	Садовая ул., д. 25, литера А (часть здания)
294	1144	Гороховая ул., д. 32, литера А
295	1144	Гороховая ул., д. 32, литера Б
296	1145	Спасский пер., д. 14/35, литера А
297	1145	Спасский пер., д. 6-8, литера Н
298	1146	пер. Гривцова, д. 18, литера А
299	1146	пер. Гривцова, д. 20, литера А
300	1146	пер. Гривцова, д. 20, литера В
301	1146	пер. Гривцова, д. 22, литера А
302	1146	пер. Гривцова, д. 22, литера Б
303	1146	пер. Гривцова, д. 26, литера А
304	1146	Спасский пер., д. 11/1, литера А (часть здания)
305	1148	наб. кан. Грибоедова, д. 56-58, литера А (часть здания)
306	1148	Садовая ул., д. 43, литера А
307	1149	Вознесенский пр., д. 34, литера Б
308	1149	Вознесенский пр., д. 34, литера В
309	1149	Вознесенский пр., д. 34, литера Г
310	1149	Вознесенский пр., д. 34, литера Н
311	1149	наб. кан. Грибоедова, д. 74, корп. 2, литера Д
312	1149	наб. кан. Грибоедова, д. 74, литера А
313	1149	наб. кан. Грибоедова, д. 72, литера А
314	1149	наб. кан. Грибоедова, д. 72, литера Б
315	1149	наб. кан. Грибоедова, д. 72, литера Л
316	1150	пр. Римского-Корсакова, д. 2, корп. 2, литера Б
317	1150	Садовая ул., д. 53, литера А
318	1151	Садовая ул., д. 61, литера Б
319	1151	Б. Подьяческая ул., д. 22, литера А
320	1151	Б. Подьяческая ул., д. 22, литера Б
321	1152	Б. Подьяческая ул., д. 21, литера А
322	1152	Б. Подьяческая ул., д. 23, литера А
323	1152	Б. Подьяческая ул., д. 25, литера А
324	1152	Садовая ул., д. 65, литера А
325	1154	Лермонтовский пр., д. 12, литера А
326	1154	Лермонтовский пр., д. 14, литера Б
327	1154	Садовая ул., д. 69, литера А
328	1154	Садовая ул., д. 73, строение 1 (часть здания)
329	1155	Английский пр., д. 52, литера А
330	1155	ул. Лабутина, д. 13, литера А
331	1155	ул. Лабутина, д. 13, литера Б

1	2	3
332	1155	ул. Лабутина, д. 15, литера А
333	1155	ул. Лабутина, д. 15, литера Б
334	1155	ул. Лабутина, д. 17, литера А
335	1155	ул. Лабутина, д. 17, литера Б
336	1155	ул. Лабутина, д. 3, литера Г
337	1155	ул. Лабутина, д. 7, литера А
338	1155	Лермонтовский пр., д. 21, литера А
339	1155	Лермонтовский пр., д. 23, литера Б
340	1155	Садовая ул., д. 76, литера А
341	1155	Садовая ул., д. 78, литера А
342	1155	Садовая ул., д. 80, литера А
343	1155	Садовая ул., д. 84, литера А
344	1155	Садовая ул., д. 84, литера Б
345	1155	Садовая ул., д. 86, литера А
346	1155	Садовая ул., д. 88, литера А
347	1155	Садовая ул., д. 90, литера А
348	1155	Садовая ул., д. 92, литера А
349	1155	Садовая ул., д. 96, литера А
350	1156	Канонерская ул., д. 14, литера А
351	1156	Канонерская ул., д. 4, литера А
352	1156	Канонерская ул., д. 4, литера Б
353	1156	Лермонтовский пр., д. 17, литера А
354	1156	Садовая ул., д. 77, литера А
355	1156	Садовая ул., д. 81, литера А
356	1156	Садовая ул., д. 83, литера А
357	1156	Садовая ул., д. 83, литера Б
358	1156	Садовая ул., д. 85, литера А
359	1156	Садовая ул., д. 87, литера А
360	1156	Садовая ул., д. 97, литера А
361	1156	Садовая ул., д. 99, литера А
362	1156	Садовая ул., д. 99, литера Б
363	1156	Садовая ул., д. 99, литера В
364	1157	Английский пр., д. 44, литера А
365	1157	Английский пр., д. 46, литера А
366	1157	наб. кан. Грибоедова, д. 142, литера А
367	1157	наб. кан. Грибоедова, д. 142, литера Б
368	1157	наб. кан. Грибоедова, д. 146, корп. 2, литера Б
369	1157	наб. кан. Грибоедова, д. 152, литера А
370	1157	Канонерская ул., д. 17, литера А
371	1157	Канонерская ул., д. 25, литера А
372	1157	ул. Пасторова, д. 5, литера А
373	1157	ул. Пасторова, д. 7, литера А (часть здания)
374	1158	Английский пр., д. 40, литера А
375	1158	ул. Союза Печатников, д. 24, литера В
376	1158	ул. Союза Печатников, д. 26, литера А
377	1159	Английский пр., д. 31, литера Б
378	1159	Дровяной пер., д. 20, литера А
379	1159	Дровяной пер., д. 20, литера Б

1	2	3
380	1159	Дровяной пер., д. 22, литера А
381	1159	пр. Римского-Корсакова, д. 73/33, строение 1
382	1159	пр. Римского-Корсакова, д. 73/33, строение 2
383	1159	пр. Римского-Корсакова, д. 75, литера А
384	1159	ул. Союза Печатников, д. 30, литера А
385	1159	ул. Союза Печатников, д. 30, литера Б
386	1161	Дровяной пер., д. 7, литера А
387	1161	Псковская ул., д. 6, литера А
388	1161	Псковская ул., д. 8, литера А
389	1161	пр. Римского-Корсакова, д. 83-85, литера А
390	1161	пр. Римского-Корсакова, д. 79, литера А
391	1161	пр. Римского-Корсакова, д. 81, литера А
392	1162	ул. Володи Ермака, д. 19, литера А
393	1162	Псковская ул., д. 10-12, литера А (часть здания)
394	1162	Псковская ул., д. 16, литера А
395	1162	Псковская ул., д. 16, литера Б
396	1162	Псковская ул., д. 20, литера А
397	1162	пр. Римского-Корсакова, д. 103, литера А
398	1162	пр. Римского-Корсакова, д. 87/21, литера А
399	1162	пр. Римского-Корсакова, д. 87/21, литера Б
400	1162	пр. Римского-Корсакова, д. 89-91, литера В
401	1162	пр. Римского-Корсакова, д. 93, литера А
402	1162	пр. Римского-Корсакова, д. 95, литера А
403	1162	пр. Римского-Корсакова, д. 97, литера А (часть здания)
404	1162	пр. Римского-Корсакова, д. 97, литера В
405	1162	пр. Римского-Корсакова, д. 99, литера А
406	1163	Витебская ул., д. 10, литера А
407	1163	Витебская ул., д. 12, литера А
408	1163	Витебская ул., д. 12, литера Б
409	1163	Витебская ул., д. 14, литера А
410	1163	Витебская ул., д. 2/7, литера А
411	1163	Витебская ул., д. 2/7, литера Б
412	1163	Витебская ул., д. 4, литера А
413	1163	Витебская ул., д. 4, литера Б
414	1163	ул. Володи Ермака, д. 9-11, литера А
415	1163	Мясная ул., д. 20, литера А
416	1163	Псковская ул., д. 1/13, литера А
417	1163	Псковская ул., д. 11, литера А
418	1163	Псковская ул., д. 3, литера А
419	1163	Псковская ул., д. 3, литера Б
420	1163	Псковская ул., д. 7, литера А
421	1164	Витебская ул., д. 7, литера А
422	1164	Витебская ул., д. 9, литера А
423	1164	Витебская ул., д. 9, литера Б
424	1164	Мясная ул., д. 10, литера А
425	1164	наб. р. Пряжки, д. 36, литера А
426	1164	наб. р. Пряжки, д. 38, литера А
427	1164	наб. р. Пряжки, д. 38, литера Б

1	2	3
428	1164	наб. р. Пряжки, д. 40, литера Б
429	1164	наб. р. Пряжки, д. 40, литера В
430	1164	наб. р. Пряжки, д. 46, литера А
431	1164	наб. р. Пряжки, д. 48, литера А (часть здания)
432	1164	наб. р. Пряжки, д. 48, литера Б
433	1165	Витебская ул., д. 5/6, литера А
434	1165	Витебская ул., д. 3, литера А
435	1165	Дровяной пер., д. 3, литера А
436	1165	Дровяной пер., д. 3, литера Б
437	1165	Дровяной пер., д. 5, литера А
438	1165	наб. р. Пряжки, д. 34, литера А
439	1165	наб. р. Пряжки, д. 34, литера Б
440	1166	Английский пр., д. 21/60, литера А
441	1166	Английский пр., д. 21/60, литера Б
442	1166	Дровяной пер., д. 12, литера А
443	1166	Дровяной пер., д. 14, литера А
444	1166	Дровяной пер., д. 14, литера Б
445	1166	Дровяной пер., д. 8, литера А
446	1166	Дровяной пер., д. 8, литера В
447	1166	наб. р. Пряжки, д. 28, литера Б
448	1166	наб. р. Пряжки, д. 28, литера В
449	1167	Английский пр., д. 30, литера Б
450	1167	ул. Декабристов, д. 54, литера Г
451	1167	ул. Декабристов, д. 54, литера Д
452	1167	ул. Декабристов, д. 56, литера А
453	1167	ул. Декабристов, д. 56, литера В
454	1167	ул. Декабристов, д. 58, литера А
455	1167	Мастерская ул., д. 3, литера А
456	1167	Мастерская ул., д. 5, литера А
457	1167	Мастерская ул., д. 5, литера Б
458	1168	ул. Декабристов, д. 46, литера А
459	1168	ул. Декабристов, д. 52, литера А
460	1168	Лермонтовский пр., д. 1/44, литера Б
461	1168	Лермонтовский пр., д. 3, литера А
462	1168	Лермонтовский пр., д. 3, литера В
463	1168	Лермонтовский пр., д. 5/11, литера А
464	1168	Мастерская ул., д. 4, литера А
465	1168	Мастерская ул., д. 4, литера Г
466	1168	ул. Союза Печатников, д. 13-15, литера А
467	1168	ул. Союза Печатников, д. 13-15, литера Б
468	1168	ул. Союза Печатников, д. 19, литера А
469	1168	ул. Союза Печатников, д. 21/8, литера А
470	1168	ул. Союза Печатников, д. 21/8, литера Б
471	1169	ул. Декабристов, д. 36/1, литера А (часть здания)
472	1169	ул. Декабристов, д. 36/1, литера Б
473	1169	ул. Декабристов, д. 40, литера А
474	1169	Лермонтовский пр., д. 4, литера А
475	1169	ул. Союза Печатников, д. 3, литера А

1	2	3
476	1169	ул. Союза Печатников, д. 7, литера А
477	1169	ул. Союза Печатников, д. 7, литера Б
478	1169	ул. Союза Печатников, д. 7, литера Г
479	1169	ул. Союза Печатников, д. 7, литера Д
480	1171	ул. Декабристов, д. 29, литера Г
481	1171	наб. Крюкова кан., д. 3, литера А
482	1177	Конногвардейский пер., д. 6, литера А
483	1177	ул. Якубовича, д. 22, литера Б
484	1177	ул. Якубовича, д. 22, литера В
485	1177	ул. Якубовича, д. 24, литера А
486	1178	Б. Морская ул., д. 61, литера А (часть здания)
487	1178	Б. Морская ул., д. 61, литера Б
488	1178	Почтамтская ул., д. 16-18, литера Д
489	1178	Почтамтская ул., д. 16-18, литера Е (часть здания)
490	1178	Почтамтская ул., д. 20, литера А
491	1179	Почтамтская ул., д. 4, литера А (лицевой фасад)
492	1180	Б. Морская ул., д. 29, литера А
493	1180	Б. Морская ул., д. 29, литера Б
494	1180	Б. Морская ул., д. 39, литера Б
495	1180	М. Морская ул., д. 18, строение 1
496	1232	пер. Гривцова, д. 14-16, литера А (часть здания)
497	1232	Казанская ул., д. 26/27, литера А
498	1233	Гражданская ул., д. 2-4, литера А
499	1234	наб. кан. Грибоедова, д. 65-67, литера А
500	1234	Казначейская ул., д. 2/63, литера А (часть здания)
501	1234	Казначейская ул., д. 4/16, литера А
502	1236	Гражданская ул., д. 20-22, литера А
503	1236	Гражданская ул., д. 24, литера А
504	1238	Б. Подьяческая ул., д. 4, литера А
505	1238	Б. Подьяческая ул., д. 4, литера Б
506	1239	Б. Подьяческая ул., д. 11, литера А
507	1239	Б. Подьяческая ул., д. 13, литера А
508	1239	Б. Подьяческая ул., д. 13, литера Б
509	1239	наб. кан. Грибоедова, д. 86, литера А
510	1239	Ср. Подьяческая ул., д. 14, литера А
511	1239	Ср. Подьяческая ул., д. 16, литера Б
512	1240	наб. кан. Грибоедова, д. 94, литера А
513	1240	Ср. Подьяческая ул., д. 3, литера А
514	1242В	Никольская пл., д. 1а, литера А
515	1242В	Никольская пл., д. 1б, литера Б
516	1244	наб. кан. Грибоедова, д. 133а, литера А
517	1244	наб. Крюкова кан., д. 17, литера А
518	1245	наб. кан. Грибоедова, д. 130, литера А
519	1245	наб. кан. Грибоедова, д. 134, литера А
520	1245	наб. кан. Грибоедова, д. 136, литера А
521	1245	наб. кан. Грибоедова, д. 138, литера А
522	1245	Канонерская ул., д. 11/8, литера А
523	1245	Канонерская ул., д. 5, литера А

1	2	3
524	1245	Канонерская ул., д. 7-9, литера А
525	1245	Лермонтовский пр., д. 15, литера А
526	1247	Лермонтовский пр., д. 7/12, литера А (часть здания)
527	1247	Лермонтовский пр., д. 7а, литера А
528	1247	Лермонтовский пр., д. 9/55, литера А
529	1247	пр. Римского-Корсакова, д. 57, литера А
530	1247	пр. Римского-Корсакова, д. 59, литера А
531	1247	пр. Римского-Корсакова, д. 59, литера Б
532	1247	пр. Римского-Корсакова, д. 61, литера А
533	1247	пр. Римского-Корсакова, д. 61, литера Б
534	1247	пр. Римского-Корсакова, д. 63, литера А
535	1247	пр. Римского-Корсакова, д. 63, литера Б
536	1247	ул. Союза Печатников, д. 16, литера А
537	1248	наб. Крюкова кан., д. 7/2, литера А
538	1248	наб. Крюкова кан., д. 7/2, литера Б
539	1248	ул. Союза Печатников, д. 6, литера А
540	1248	ул. Союза Печатников, д. 8, литера Д
541	1248	ул. Союза Печатников, д. 4, литера Б
542	1250	ул. Глинки, д. 6, литера Б
543	1250	ул. Глинки, д. 6, литера В
544	1250	ул. Глинки, д. 6, литера Г
545	1250	ул. Глинки, д. 6, литера Д
546	1250	наб. кан. Грибоедова, д. 109/8, литера Б
547	1250	наб. кан. Грибоедова, д. 111, литера А
548	1250	наб. кан. Грибоедова, д. 113, литера А
549	1250	наб. кан. Грибоедова, д. 115, литера А (часть здания)
550	1250	пр. Римского-Корсакова, д. 29, литера А
551	1250	Театральная пл., д. 12, литера А
552	1251	М. Подъяческая ул., д. 3, литера А
553	1252	Театральная пл., д. 5, литера А
554	1252А	наб. кан. Грибоедова, д. 99, литера А
555	1252А	наб. кан. Грибоедова, д. 103, литера А
556	1252А	наб. кан. Грибоедова, д. 103, литера Б
557	1252А	наб. кан. Грибоедова, д. 107/6, литера А
558	1252А	ул. Декабристов, д. 28, литера Б
559	1252А	ул. Декабристов, д. 28, литера Г
560	1252А	ул. Декабристов, д. 30, литера А
561	1252А	ул. Декабристов, д. 30, литера Б
562	1253	наб. р. Мойки, д. 92, литера А
563	1253	наб. р. Мойки, д. 92, литера Б
564	1253	наб. р. Мойки, д. 96, литера А (часть здания)
565	1253	наб. р. Мойки, д. 96, литера В (часть здания)
566	1253	наб. р. Мойки, д. 96, литера З
567	1253	пер. Пирогова, д. 16, литера А
568	1253	пер. Пирогова, д. 18, литера А
569	1253	пер. Пирогова, д. 19, литера А
570	1253	пер. Пирогова, д. 21, литера А
571	1253	пер. Пирогова, д. 21, литера Б

1	2	3
572	1253	пер. Пирогова, д. 21, литера В
573	1253	пер. Пирогова, д. 21, литера Г
574	1253	Прачечный пер., д. 3, литера А
575	1253	Прачечный пер., д. 3, литера Б
576	1254	пер. Пирогова, д. 13, литера А
577	1254	пер. Пирогова, д. 17, литера А
578	1255	Вознесенский пр., д. 3-5, литера А
579	1255	Вознесенский пр., д. 7, литера А
580	1255	наб. р. Мойки, д. 78, литера А
581	1255	пер. Пирогова, д. 5, литера А (часть здания)
582	1255	пер. Пирогова, д. 5, литера Б
583	1255	пер. Пирогова, д. 7, литера А
584	1255	Фонарный пер., д. 4, литера А
585	1291	Гороховая ул., д. 17/56, литера А
586	1291	Гороховая ул., д. 17/56, литера В
587	1291	Гороховая ул., д. 19, литера Б (часть здания)
588	1291	Гороховая ул., д. 21, литера А
589	1291	Гороховая ул., д. 21, литера Б
590	1291	пер. Гривцова, д. 4, корп. 2, литера А
591	1291	пер. Гривцова, д. 6, литера А
592	1291	пер. Гривцова, д. 6, литера Б
593	1291	пер. Гривцова, д. 6, корп. 2, строение 1
594	1291	пер. Гривцова, д. 8, литера А
595	1291	наб. р. Мойки, д. 58, корп. 3, литера А
596	1291	наб. р. Мойки, д. 60, литера А
597	1291	наб. р. Мойки, д. 60, литера В
598	1291	наб. р. Мойки, д. 60, литера Г
599	1291	наб. р. Мойки, д. 60, литера Д
600	1292	пер. Антоненко, д. 2, строение 1 (лицевые фасады)
601	1292	пер. Антоненко, д. 4, литера А
602	1292	пер. Антоненко, д. 6, литера Б
603	1292	пер. Антоненко, д. 8, литера А
604	1292	пер. Антоненко, д. 10, литера А (часть здания)
605	1292	пер. Гривцова, д. 1/64, литера А (часть здания)
606	1292	пер. Гривцова, д. 1/64, литера Б
607	1292	пер. Гривцова, д. 1/64, литера В
608	1292	пер. Гривцова, д. 3, литера А (часть здания)
609	1292	пер. Гривцова, д. 3, литера Б
610	1292	пер. Гривцова, д. 3, литера У
611	1292	пер. Гривцова, д. 5, литера А (часть здания)
612	1292	пер. Гривцова, д. 5, литера Б
613	1292	пер. Гривцова, д. 5, литера В
614	1293	Гражданская ул., д. 11, литера А
615	1293	Гражданская ул., д. 5, литера А
616	1293	Гражданская ул., д. 5, литера Б
617	1293	Казанская ул., д. 36, литера А
618	1293	Казанская ул., д. 36, литера Б
619	1294	Гражданская ул., д. 23, литера А

1	2	3
620	1294	Гражданская ул., д. 25, литера А
621	1294	Казанская ул., д. 48, литера А
622	1294	Казанская ул., д. 52/24, литера А
623	1295	Казанская ул., д. 54, литера А
624	1295	Казанская ул., д. 56, литера А
625	1296	наб. кан. Грибоедова, д. 87, литера А
626	1296	наб. кан. Грибоедова, д. 89, литера А
627	1296	наб. кан. Грибоедова, д. 95, литера А
628	1296	наб. кан. Грибоедова, д. 97, литера А (часть здания)
629	1296	ул. Декабристов, д. 14/7, литера А
630	1296	ул. Декабристов, д. 14/7, литера Б
631	1297	пер. Пирогова, д. 10, литера А
632	1297	пер. Пирогова, д. 12, литера А
633	1299	пер. Антоненко, д. 3, литера А
634	1299	Вознесенский пр., д. 16, литера А
635	1299	Вознесенский пр., д. 20, литера А
636	1299	Казанская ул., д. 35, литера А
637	1299	Казанская ул., д. 41, литера А
638	1299	Казанская ул., д. 41, литера Б
639	1299	Казанская ул., д. 41, литера В
640	1300	Казанская ул., д. 45, литера А
641	1301	ул. Декабристов, д. 1-3, литера А
642	1301	ул. Декабристов, д. 5, литера А
643	1301	пер. Пирогова, д. 4, литера А
644	1301	пер. Пирогова, д. 6, литера А
645	1607	ул. Степана Разина, д. 15, литера А
646	1607	ул. Степана Разина, д. 7/78, литера А (часть здания)
647	1607	ул. Степана Разина, д. 9, литера А
648	1607	ул. Степана Разина, д. 9, литера В
649	1607	ул. Степана Разина, д. 9, литера Д
650	1609	Либавский пер., д. 3, литера И
651	1609	Либавский пер., д. 5, литера З
652	1609	Рижский пр., д. 43, литера А
653	1609	Рижский пр., д. 43, литера Ж
654	1609	наб. р. Фонтанки, д. 168, литера Б
655	1609	наб. р. Фонтанки, д. 168, литера В
656	1609	наб. р. Фонтанки, д. 170, литера А
657	1609	наб. р. Фонтанки, д. 170, литера Б
658	1609	наб. р. Фонтанки, д. 170, литера В
659	1609	наб. р. Фонтанки, д. 170, литера Д
660	1609	наб. р. Фонтанки, д. 172, корп. 2, литера А
661	1609	наб. р. Фонтанки, д. 172, литера Ж
662	1609	наб. р. Фонтанки, д. 172, литера Л
663	1609	наб. р. Фонтанки, д. 203, литера ДЖ
664	1609	наб. р. Фонтанки, д. 203, литера ДК
665	1610	Рижский пр., д. 35, литера А
666	1610	Рижский пр., д. 37, литера В
667	1610	Рижский пр., д. 37, литера З

1	2	3
668	1610	Рижский пр., д. 39, литера А
669	1610	Старо-Петергофский пр., д. 3-5, литера Б
670	1610	Старо-Петергофский пр., д. 9а, литера Ж
671	1610	Старо-Петергофский пр., д. 9а, литера О
672	1610	Старо-Петергофский пр., д. 9б, литера А
673	1610	наб. р. Фонтанки, д. 164, литера Б
674	1611	Рижский пр., д. 23, литера А
675	1611	Рижский пр., д. 25, литера А
676	1611	Рижский пр., д. 25, литера М
677	1611	Рижский пр., д. 31, литера А
678	1611	Старо-Петергофский пр., д. 2, литера А (часть здания)
679	1611	Старо-Петергофский пр., д. 2, литера Б
680	1612	Дерптский пер., д. 3, литера А
681	1612	Рижский пр., д. 19, литера А
682	1612	Рижский пр., д. 19, литера Б
683	1612	Рижский пр., д. 19, литера В
684	1612	Рижский пр., д. 19, литера Г
685	1612	наб. р. Фонтанки, д. 148, литера А
686	1612	наб. р. Фонтанки, д. 148, литера Д
687	1612	наб. р. Фонтанки, д. 150, литера А
688	1612	наб. р. Фонтанки, д. 150, литера Б
689	1612	наб. р. Фонтанки, д. 150, литера О
690	1612	наб. р. Фонтанки, д. 154, корп. 2, литера Е
691	1613	Рижский пр., д. 3, литера Б
692	1614	Измайловский пр., д. 3, литера А
693	1614	Измайловский пр., д. 5, литера А (часть здания)
694	1614	Измайловский пр., д. 7, литера А (часть здания)
695	1614	Измайловский пр., д. 7, литера З
696	1614	Троицкий пр., д. 3, литера А
697	1614	Троицкий пр., д. 3, литера Б
698	1614	Троицкий пр., д. 7, литера А
699	1614	наб. р. Фонтанки, д. 130а, литера Г
700	1614	наб. р. Фонтанки, д. 132, литера А (часть здания)
701	1614	наб. р. Фонтанки, д. 132, литера В
702	1614	наб. р. Фонтанки, д. 132, литера Г
703	1614	наб. р. Фонтанки, д. 132, литера Е
704	1614	наб. р. Фонтанки, д. 132, литера К
705	1614	наб. р. Фонтанки, д. 134, литера А
706	1614	наб. р. Фонтанки, д. 136, литера А
707	1616	1-я Красноармейская ул., д. 11, литера А (часть здания)
708	1616	2-я Красноармейская ул., д. 11, литера В
709	1616	Измайловский пр., д. 2, литера Б
710	1616	Измайловский пр., д. 2, литера В
711	1616Б	1-я Красноармейская ул., д. 1/21, литера А
712	1616Б	1-я Красноармейская ул., д. 1/21, литера Д
713	1616Б	1-я Красноармейская ул., д. 1/21, литера Ж
714	1616Б	1-я Красноармейская ул., д. 1/21, литера К
715	1616Б	1-я Красноармейская ул., д. 3-5-7-9, литера Б

1	2	3
716	1616Б	Державинский пер., д. 5, литера Б
717	1616Б	Московский пр., д. 19, литера Б
718	1616Б	Московский пр., д. 19, литера В
719	1616Б	Московский пр., д. 19, литера Д
720	1616Б	Московский пр., д. 19, литера Е
721	1616Б	Московский пр., д. 19, литера Ж
722	1616Б	Московский пр., д. 19, литера Ф
723	1616Б	наб. р. Фонтанки, д. 112, корп. 2, литера А
724	1616Б	наб. р. Фонтанки, д. 112, литера А
725	1616Б	наб. р. Фонтанки, д. 116, литера А (часть здания)
726	1617	Московский пр., д. 18, литера Е
727	1617	Московский пр., д. 18, литера ЗЖ
728	1617	Московский пр., д. 20, литера А
729	1617	Московский пр., д. 22, литера А
730	1617	Московский пр., д. 22, литера Б
731	1617	Московский пр., д. 22, литера З
732	1617	Московский пр., д. 22, литера Л
733	1617	Московский пр., д. 22, литера М
734	1617	Московский пр., д. 22, литера Т
735	1617	Московский пр., д. 24-26/49, литера В
736	1617	Московский пр., д. 24-26/49, литера Г
737	1617	Московский пр., д. 24-26/49, литера Д
738	1617	Московский пр., д. 24-26/49, литера Е
739	1617	Московский пр., д. 24-26/49, литера Н
740	1617	Московский пр., д. 24-26/49, литера П
741	1617	наб. р. Фонтанки, д. 108, литера Е
742	1618	Б. Казачий пер., д. 11, литера А
743	1618	Введенский кан., д. 4, строение 1
744	1618	Лазаретный пер., д. 2, литера Д
745	1618	Лазаретный пер., д. 2, литера Т
746	1618	Лазаретный пер., д. 2, литера У
747	1618	Лазаретный пер., д. 2, литера Ф
748	1618	Лазаретный пер., д. 2, литера Х
749	1618	Лазаретный пер., д. 2, литера Ц
750	1618	Лазаретный пер., д. 2, литера Ш
751	1618	Лазаретный пер., д. 2, литера Э
752	1618	Лазаретный пер., д. 4, литера А
753	1618	наб. р. Фонтанки, д. 102, литера А (часть здания)
754	1618	наб. р. Фонтанки, д. 98, литера А
755	1618	наб. р. Фонтанки, д. 98, литера Б
756	1618	наб. р. Фонтанки, д. 98, литера В
757	1620	Б. Казачий пер., д. 10, литера А
758	1620	Б. Казачий пер., д. 8, литера А
759	1620	Гороховая ул., д. 71, литера Б
760	1620	Гороховая ул., д. 73, литера А
761	1620	Гороховая ул., д. 77, литера А
762	1620	Загородный пр., д. 41-43, литера А
763	1621	Б. Казачий пер., д. 3, литера А

1	2	3
764	1621	Б. Казачий пер., д. 5, литера А
765	1621	наб. р. Фонтанки, д. 94, литера Б
766	1622	Бородинская ул., д. 3, литера А
767	1622	Гороховая ул., д. 52, литера А
768	1622	Гороховая ул., д. 54, литера А
769	1622	Гороховая ул., д. 54, литера Б
770	1622	Гороховая ул., д. 54, литера В
771	1622	Гороховая ул., д. 56, литера А
772	1622	Гороховая ул., д. 56, литера Б
773	1622	Гороховая ул., д. 62, литера А
774	1622	Гороховая ул., д. 62, литера В
775	1622	Гороховая ул., д. 64, литера Б
776	1622	Гороховая ул., д. 68, литера А
777	1622	Загородный пр., д. 35, литера А (часть здания)
778	1622	Загородный пр., д. 37/70, литера А (часть здания)
779	1622	Загородный пр., д. 37/70, литера Б
780	1622	наб. р. Фонтанки, д. 90, корп. 18, литера У
781	1622	наб. р. Фонтанки, д. 90, корп. 20, литера Ж
782	1622	наб. р. Фонтанки, д. 90, корп. 4, литера Г
783	1622	наб. р. Фонтанки, д. 90, корп. 5, литера Д
784	1622	наб. р. Фонтанки, д. 90, корп. 7, литера П
785	1622	наб. р. Фонтанки, д. 90, литера О
786	1622	наб. р. Фонтанки, д. 90, литера Ф
787	1627	Подъездной пер., д. 10, литера А
788	1627	Подъездной пер., д. 6, литера А
789	1627	Подъездной пер., д. 8, литера А
790	1630	Можайская ул., д. 14, литера А
791	1630	Можайская ул., д. 14, литера Б
792	1630	Можайская ул., д. 16, литера А
793	1630	Можайская ул., д. 2, литера А
794	1630	Можайская ул., д. 22, литера А
795	1630	Можайская ул., д. 8, литера Б
796	1630	Рузовская ул., д. 11, литера А
797	1630	Рузовская ул., д. 13, литера А
798	1630	Рузовская ул., д. 15, литера А
799	1630	Рузовская ул., д. 3, литера А
800	1630	Рузовская ул., д. 5, литера А
801	1631	Верейская ул., д. 12, литера А
802	1631	Верейская ул., д. 14, литера А
803	1631	Верейская ул., д. 14, литера Б
804	1631	Верейская ул., д. 16, литера А
805	1631	Верейская ул., д. 16, литера Б
806	1631	Верейская ул., д. 16, литера Д
807	1631	Верейская ул., д. 18, литера А
808	1631	Верейская ул., д. 2/60, литера Б
809	1631	Верейская ул., д. 6, литера А
810	1631	Верейская ул., д. 8, литера А
811	1631	Можайская ул., д. 11, литера А

1	2	3
812	1631	Можайская ул., д. 13, литера А
813	1631	Можайская ул., д. 17, литера А
814	1631	Можайская ул., д. 3-5, литера А
815	1631	Можайская ул., д. 7, литера А
816	1631	Можайская ул., д. 9, литера А
817	1631	Можайская ул., д. 9, литера Б
818	1632	Верейская ул., д. 13а, литера А
819	1632	Верейская ул., д. 13б, литера А
820	1632	Верейская ул., д. 15, литера А
821	1632	Верейская ул., д. 15, литера Б
822	1632	Верейская ул., д. 17, литера А
823	1632	Верейская ул., д. 19, литера А
824	1632	Верейская ул., д. 9, литера А
825	1632	Подольская ул., д. 10, литера А
826	1632	Подольская ул., д. 12, литера А
827	1632	Подольская ул., д. 14, литера А
828	1632	Подольская ул., д. 16, литера А
829	1632	Подольская ул., д. 8, литера А
830	1633	Подольская ул., д. 1-3-5, литера А (часть здания)
831	1633	Подольская ул., д. 15, литера А
832	1633	Подольская ул., д. 19, литера А
833	1633	Подольская ул., д. 21, литера А
834	1633	Подольская ул., д. 7, литера А
835	1633	Подольская ул., д. 9-11, литера А
836	1633	Серпуховская ул., д. 12, литера А
837	1633	Серпуховская ул., д. 16, литера А
838	1633	Серпуховская ул., д. 16, литера Б
839	1633	Серпуховская ул., д. 4, литера А
840	1633	Серпуховская ул., д. 6, литера А
841	1633	Серпуховская ул., д. 8, литера А
842	1634	Бронницкая ул., д. 10, литера А
843	1634	Бронницкая ул., д. 12, литера А
844	1634	Бронницкая ул., д. 14б, литера А
845	1634	Бронницкая ул., д. 16, литера А (часть здания)
846	1634	Бронницкая ул., д. 16, литера Б
847	1634	Бронницкая ул., д. 2/70, литера А
848	1634	Серпуховская ул., д. 11, литера А
849	1634	Серпуховская ул., д. 3, литера А
850	1634	Серпуховская ул., д. 5, литера А
851	1634	Серпуховская ул., д. 7, литера А
852	1634	Серпуховская ул., д. 9, литера А
853	1634	Серпуховская ул., д. 9, литера Б
854	1635	Бронницкая ул., д. 1-3, литера А (часть здания)
855	1635	Бронницкая ул., д. 13/19, литера А
856	1635	Бронницкая ул., д. 5, литера А
857	1635	Бронницкая ул., д. 9, литера Б
858	1635	Бронницкая ул., д. 9, литера С
859	1635	Загородный пр., д. 74, литера А

1	2	3
860	1635	Клинский пр., д. 21, литера А
861	1635	Клинский пр., д. 23, литера А
862	1635	Клинский пр., д. 25, литера А (часть здания)
863	1635	Московский пр., д. 30, литера А
864	1635	Московский пр., д. 32, литера А
865	1635	Московский пр., д. 32, литера Б
866	1635	Московский пр., д. 34, литера А
867	1635	Московский пр., д. 36, литера А
868	1635	Московский пр., д. 38, литера А
869	1635	Московский пр., д. 38, литера Г
870	1635	Московский пр., д. 40, литера А
871	1635	Московский пр., д. 42/27, литера А
872	1635	Московский пр., д. 42/27, литера Б
873	1636	1-я Красноармейская ул., д. 2, литера А
874	1636	1-я Красноармейская ул., д. 4, литера А
875	1636	1-я Красноармейская ул., д. 6, литера А
876	1636	1-я Красноармейская ул., д. 8-10, литера А
877	1636	1-я Красноармейская ул., д. 8-10, литера Б
878	1636	2-я Красноармейская ул., д. 3, литера А
879	1636	2-я Красноармейская ул., д. 5, литера А
880	1636	2-я Красноармейская ул., д. 7/4, литера А
881	1636	Московский пр., д. 25/1, литера А
882	1636	Московский пр., д. 25/1, литера Б
883	1637	1-я Красноармейская ул., д. 18, литера А
884	1637	1-я Красноармейская ул., д. 18, литера Б
885	1637	1-я Красноармейская ул., д. 20, литера А
886	1637	1-я Красноармейская ул., д. 24, литера А
887	1637	1-я Красноармейская ул., д. 24, литера Б
888	1637	2-я Красноармейская ул., д. 19, литера А
889	1640	Троицкий пр., д. 4, литера Б (часть здания)
890	1638	Измайловский пр., д. 4, литера А
891	1641	13-я Красноармейская ул., д. 13, литера А
892	1641	13-я Красноармейская ул., д. 15, литера А
893	1641	13-я Красноармейская ул., д. 17б, литера А
894	1641	13-я Красноармейская ул., д. 19, литера А
895	1641	13-я Красноармейская ул., д. 23, литера А
896	1641	Троицкий пр., д. 6, литера Б
897	1641	Троицкий пр., д. 8, литера А
898	1641	Троицкий пр., д. 18, литера А
899	1641	Троицкий пр., д. 20/36, литера А
900	1642	13-я Красноармейская ул., д. 4, литера А
901	1642	13-я Красноармейская ул., д. 6, литера А
902	1642	13-я Красноармейская ул., д. 8, литера А
903	1642	13-я Красноармейская ул., д. 14, литера А
904	1642	13-я Красноармейская ул., д. 16, литера А
905	1642	13-я Красноармейская ул., д. 28, литера А
906	1642	8-я Красноармейская ул., д. 9-11, литера А
907	1642	8-я Красноармейская ул., д. 9-11, литера Б

1	2	3
908	1642	8-я Красноармейская ул., д. 15-17, литера А
909	1642	8-я Красноармейская ул., д. 15-17, литера Б
910	1642	8-я Красноармейская ул., д. 19 литера А
911	1642	8-я Красноармейская ул., д. 19 литера Б
912	1642	8-я Красноармейская ул., д. 21, литера А
913	1642	8-я Красноармейская ул., д. 21, литера Б
914	1642	8-я Красноармейская ул., д. 23, литера А
915	1642	Лермонтовский пр., д. 40-42, литера А
916	1642	Лермонтовский пр., д. 40-42, литера Б
917	1642	Лермонтовский пр., д. 40-42, литера В
918	1642	Лермонтовский пр., д. 40-42, литера Е
919	1643	Измайловский пр., д. 11, литера А
920	1643	Измайловский пр., д. 11, литера А
921	1645	2-я Красноармейская ул., д. 10, литера А
922	1645	2-я Красноармейская ул., д. 12, литера А (часть здания)
923	1645	2-я Красноармейская ул., д. 14, литера А
924	1645	2-я Красноармейская ул., д. 14, литера Б
925	1645	2-я Красноармейская ул., д. 16, литера А
926	1645	3-я Красноармейская ул., д. 9, литера А
927	1646	2-я Красноармейская ул., д. 2/27, литера А
928	1646	2-я Красноармейская ул., д. 4, литера А (часть здания)
929	1647	3-я Красноармейская ул., д. 2/31, литера А
930	1647	3-я Красноармейская ул., д. 4, литера А
931	1647	3-я Красноармейская ул., д. 6, литера А
932	1647	3-я Красноармейская ул., д. 8, литера А
933	1647	3-я Красноармейская ул., д. 8, литера Б
934	1647	3-я Красноармейская ул., д. 8, литера В
935	1647	4-я Красноармейская ул., д. 3, литера А
936	1647	4-я Красноармейская ул., д. 5, литера А
937	1647	ул. Егорова, д. 14, литера А
938	1648	3-я Красноармейская ул., д. 10, литера А
939	1648	3-я Красноармейская ул., д. 12, литера А
940	1648	3-я Красноармейская ул., д. 14, литера А
941	1648	3-я Красноармейская ул., д. 18, литера А
942	1648	3-я Красноармейская ул., д. 18, литера Г
943	1648	4-я Красноармейская ул., д. 11, литера А
944	1648	4-я Красноармейская ул., д. 13, литера А
945	1648	4-я Красноармейская ул., д. 13, литера Ж
946	1648	4-я Красноармейская ул., д. 15, литера А
947	1648	4-я Красноармейская ул., д. 17, литера А
948	1648	4-я Красноармейская ул., д. 9/9, литера А
949	1650	Измайловский пр., д. 13, литера Д
950	1651	8-я Красноармейская ул., д. 14, литера А
951	1651	8-я Красноармейская ул., д. 18, литера А
952	1651	8-я Красноармейская ул., д. 20а, литера А
953	1651	8-я Красноармейская ул., д. 20а, литера Б
954	1651	8-я Красноармейская ул., д. 22, литера А
955	1651	8-я Красноармейская ул., д. 4/5, литера А

1	2	3
956	1651	9-я Красноармейская ул., д. 11, литера А
957	1651	9-я Красноармейская ул., д. 13, литера А (часть здания)
958	1651	9-я Красноармейская ул., д. 16, литера А
959	1651	9-я Красноармейская ул., д. 19, литера А
960	1651	9-я Красноармейская ул., д. 19, литера Б
961	1651	9-я Красноармейская ул., д. 21, литера А
962	1651	9-я Красноармейская ул., д. 3/7, литера А
963	1652	10-я Красноармейская ул., д. 11, литера А
964	1652	10-я Красноармейская ул., д. 13, литера А
965	1652	10-я Красноармейская ул., д. 13, литера Б
966	1652	10-я Красноармейская ул., д. 15-17, литера В
967	1652	10-я Красноармейская ул., д. 19, литера А
968	1652	10-я Красноармейская ул., д. 19, литера Б
969	1652	10-я Красноармейская ул., д. 19а, литера Б
970	1652	10-я Красноармейская ул., д. 21, литера А
971	1652	10-я Красноармейская ул., д. 23, литера А
972	1652	10-я Красноармейская ул., д. 9, литера А
973	1652	10-я Красноармейская ул., д. 9, литера Б
974	1652	Рижский пр., д. 10, литера А
975	1652	Рижский пр., д. 12, литера А
976	1652	Рижский пр., д. 14, литера А
977	1652	Рижский пр., д. 18, литера К
978	1652	Рижский пр., д. 2, литера А
979	1652	Рижский пр., д. 8, литера А
980	1653	Дровяная ул., д. 3, литера Ж
981	1653	Дровяная ул., д. 3а, литера В-2
982	1653	Рижский пр., д. 22, литера А
983	1655	Дерптский пер., д. 10, литера А
984	1655	Дерптский пер., д. 12, литера А
985	1655	Дерптский пер., д. 12, литера Б
986	1655	Дерптский пер., д. 14, литера А
987	1655	Дерптский пер., д. 8, литера А
988	1655	пер. Лодыгина, д. 1, литера А
989	1655	пер. Лодыгина, д. 7, литера А
990	1655	пер. Лодыгина, д. 9/7, литера А
991	1656	Дерптский пер., д. 11, литера А
992	1656	Дерптский пер., д. 13, литера А
993	1656	Дерптский пер., д. 15, корп. 2, литера В
994	1656	Дерптский пер., д. 15, литера А
995	1656	Дерптский пер., д. 9, литера А
996	1656	Дерптский пер., д. 9, литера В
997	1656	Дерптский пер., д. 9, литера Ж
998	1656	Рижский пр., д. 30, литера А
999	1656	Рижский пр., д. 32, литера А
1000	1656	Рижский пр., д. 34, литера А
1001	1656	Рижский пр., д. 36, литера А
1002	1656	Рижский пр., д. 38, литера Б
1003	1657	Рижский пр., д. 40, литера Б

1	2	3
1004	1657	Рижский пр., д. 40, литера М
1005	1657	Курляндская ул., д. 19-21, литера А
1006	1657	Курляндская ул., д. 19-21, литера Б
1007	1657	Курляндская ул., д. 19-21, литера Е
1008	1657	Курляндская ул., д. 19-21, литера Л
1009	1657	Курляндская ул., д. 19-21, литера П
1010	1657	Курляндская ул., д. 23, литера А
1011	1657	Курляндская ул., д. 23, литера Б
1012	1657	Курляндская ул., д. 23, литера Ж
1013	1657	Курляндская ул., д. 25, литера А
1014	1657	Курляндская ул., д. 25, литера Г
1015	1657	Курляндская ул., д. 25, литера Ж
1016	1657	Курляндская ул., д. 25, литера З
1017	1657	Курляндская ул., д. 27, литера А
1018	1657	Курляндская ул., д. 29, литера А
1019	1657	Курляндская ул., д. 29-31, литера А
1020	1657	Рижский пр., д. 40, литера А
1021	1657	Рижский пр., д. 42, литера А
1022	1657	Рижский пр., д. 42, литера Б
1023	1657	Рижский пр., д. 42, литера В
1024	1657	Рижский пр., д. 42, литера М
1025	1657	Рижский пр., д. 44, литера А
1026	1657	Рижский пр., д. 44, литера Б
1027	1657	Рижский пр., д. 44, литера Д
1028	1657	Рижский пр., д. 46, литера А
1029	1657	Рижский пр., д. 46, литера В
1030	1657	Рижский пр., д. 46, литера Г
1031	1657	Рижский пр., д. 48, литера А
1032	1657	Рижский пр., д. 48, литера Б
1033	1657	Рижский пр., д. 48, литера В
1034	1657	Рижский пр., д. 50, литера А
1035	1657	Рижский пр., д. 50, литера Б
1036	1657	Рижский пр., д. 50, литера Н
1037	1657	Рижский пр., д. 52, литера А
1038	1658	Курляндская ул., д. 37, литера А
1039	1658	Курляндская ул., д. 37, литера В
1040	1658	Курляндская ул., д. 45, литера А
1041	1658	Курляндская ул., д. 49, литера Б
1042	1658	Рижский пр., д. 54, литера А
1043	1658	Рижский пр., д. 56, литера А
1044	1658	Рижский пр., д. 58, корп. 2, литера А
1045	1658	Рижский пр., д. 58, литера И
1046	1658	Рижский пр., д. 60, литера А
1047	1658	Рижский пр., д. 60, литера Ж
1048	1658	Рижский пр., д. 62, литера А
1049	1658	Рижский пр., д. 62, литера М
1050	1658	Рижский пр., д. 68, литера А
1051	1658	Рижский пр., д. 68, литера Д

1	2	3
1052	1658	Рижский пр., д. 68, литера И
1053	1658	Рижский пр., д. 70, литера А
1054	1658	Рижский пр., д. 70, литера Б
1055	1658	Рижский пр., д. 70, литера Ж
1056	1658	Рижский пр., д. 70, литера Р
1057	1658	Старо-Петергофский пр., д. 17, литера А
1058	1658	Старо-Петергофский пр., д. 19, литера А
1059	1658	ул. Степана Разина, д. 6, корп. 3, литера Б
1060	1658	ул. Степана Разина, д. 6/76, литера А (часть здания)
1061	1662	Курляндская ул., д. 46, литера А
1062	1662	Курляндская ул., д. 46, литера Б
1063	1662	Курляндская ул., д. 46, литера В
1064	1662	Курляндская ул., д. 46, литера П
1065	1662	Курляндская ул., д. 46, литера Т
1066	1662	наб. Обводного кан., д. 223, корп. 1, литера В
1067	1662	наб. Обводного кан., д. 223-225, литера М
1068	1662	наб. Обводного кан., д. 223-225, литера Н
1069	1662	наб. Обводного кан., д. 223-225, литера Х
1070	1662	наб. Обводного кан., д. 229, литера А
1071	1662	ул. Степана Разина, д. 8/50, литера А
1072	1662	ул. Степана Разина, д. 8а, литера Б (часть здания)
1073	1662	ул. Степана Разина, д. 8а, литера В
1074	1662	ул. Степана Разина, д. 8б/231, литера Б (часть здания)
1075	1663	Курляндская ул., д. 16-18, литера Б
1076	1663	Курляндская ул., д. 16-18, литера В
1077	1663	Курляндская ул., д. 20, литера А
1078	1663	Курляндская ул., д. 20, литера Г
1079	1663	Курляндская ул., д. 22-24, литера А
1080	1663	Курляндская ул., д. 22-24, литера Ж
1081	1663	Курляндская ул., д. 22-24, литера Л
1082	1663	Курляндская ул., д. 30, литера В
1083	1663	Курляндская ул., д. 32, литера А
1084	1663	Курляндская ул., д. 34, литера В
1085	1663	Курляндская ул., д. 36-38, литера А
1086	1663	наб. Обводного кан., д. 199-201, литера А (часть здания)
1087	1663	наб. Обводного кан., д. 199-201, литера Б
1088	1663	наб. Обводного кан., д. 199-201, литера Е
1089	1663	наб. Обводного кан., д. 199-201, литера И
1090	1663	наб. Обводного кан., д. 199-201, литера Н
1091	1663	наб. Обводного кан., д. 199-201, литера П
1092	1663	наб. Обводного кан., д. 199-201, литера У
1093	1663	наб. Обводного кан., д. 199-201, литера Ф
1094	1663	наб. Обводного кан., д. 203, литера А
1095	1663	наб. Обводного кан., д. 203, литера О
1096	1663	наб. Обводного кан., д. 203, литера Т
1097	1663	наб. Обводного кан., д. 203, литера Ч
1098	1663	наб. Обводного кан., д. 209, литера А
1099	1663	наб. Обводного кан., д. 211-213, литера А

1	2	3
1100	1663	Старо-Петергофский пр., д. 8, литера Б
1101	1663	Старо-Петергофский пр., д. 8, литера В
1102	1663	Старо-Петергофский пр., д. 8б, литера А
1103	1663	Старо-Петергофский пр., д. 12, литера А
1104	1663	Старо-Петергофский пр., д. 12, литера Е
1105	1663	Старо-Петергофский пр., д. 14, литера А
1106	1663	ул. Циолковского, д. 11, литера А
1107	1663	ул. Циолковского, д. 13-15, литера Е
1108	1664	Дровяная ул., д. 7а, литера А
1109	1664	Дровяная ул., д. 7б, литера В
1110	1664	Дровяная ул., д. 9, литера А
1111	1664	Курляндская ул., д. 10-12, литера К
1112	1664	Курляндская ул., д. 4, литера Б
1113	1664	Курляндская ул., д. 4, литера В
1114	1664	Курляндская ул., д. 8, литера А
1115	1664	Курляндская ул., д. 8, литера М
1116	1664	наб. Обводного кан., д. 187, литера А
1117	1664	наб. Обводного кан., д. 191, литера А
1118	1665	Дровяная ул., д. 6, литера А
1119	1665	Дровяная ул., д. 8, литера А
1120	1665	10-я Красноармейская ул., д. 22, литера А
1121	1665	10-я Красноармейская ул., д. 22, литера Д
1122	1665	10-я Красноармейская ул., д. 24, литера А
1123	1665	Красноармейская ул. 12-я, д. 29, литера А
1124	1665	Лермонтовский пр., д. 49, литера А
1125	1666	10-я Красноармейская ул., д. 3, литера А
1126	1666	10-я Красноармейская ул., д. 3б, литера А
1127	1666	10-я Красноармейская ул., д. 5а, литера А
1128	1666	9-я Красноармейская ул., д. 10а, литера А
1129	1666	9-я Красноармейская ул., д. 8, литера А
1130	1667	Измайловский пр., д. 15, литера Б
1131	1667	Измайловский пр., д. 15, литера В
1132	1667	Измайловский пр., д. 15, литера Г
1133	1669	4-я Красноармейская ул., д. 12/11, литера Б
1134	1669	4-я Красноармейская ул., д. 14, литера А
1135	1669	4-я Красноармейская ул., д. 16, литера А
1136	1669	4-я Красноармейская ул., д. 16, литера В
1137	1669	4-я Красноармейская ул., д. 18б, литера А
1138	1669	4-я Красноармейская ул., д. 20/8, литера А
1139	1669	5-я Красноармейская ул., д. 11/13, литера А
1140	1669	5-я Красноармейская ул., д. 11/13, литера Б
1141	1669	5-я Красноармейская ул., д. 13, литера А
1142	1669	5-я Красноармейская ул., д. 17, литера А
1143	1669	5-я Красноармейская ул., д. 19, литера Б
1144	1669	5-я Красноармейская ул., д. 21, литера А
1145	1670	4-я Красноармейская ул., д. 2/35, литера А
1146	1670	4-я Красноармейская ул., д. 4, литера А
1147	1670	4-я Красноармейская ул., д. 6, литера А

1	2	3
1148	1670	4-я Красноармейская ул., д. 8, литера А
1149	1670	5-я Красноармейская ул., д. 3, литера А
1150	1670	5-я Красноармейская ул., д. 7, литера А
1151	1670	Ул. Егорова, д. 16, литера А
1152	1670	Московский пр., д. 37/1, литера А (часть здания)
1153	1671	5-я Красноармейская ул., д. 10, литера А
1154	1671	5-я Красноармейская ул., д. 2/39, литера А
1155	1671	5-я Красноармейская ул., д. 4, литера А
1156	1671	5-я Красноармейская ул., д. 6, литера А
1157	1671	5-я Красноармейская ул., д. 8, литера А
1158	1671	6-я Красноармейская ул., д. 1, литера А
1159	1672	5-я Красноармейская ул., д. 16, литера А
1160	1672	5-я Красноармейская ул., д. 18, литера А
1161	1672	5-я Красноармейская ул., д. 20, литера А
1162	1672	5-я Красноармейская ул., д. 24, литера А
1163	1672	5-я Красноармейская ул., д. 26, литера А
1164	1672	5-я Красноармейская ул., д. 28, литера А
1165	1672	6-я Красноармейская ул., д. 17, литера А
1166	1672	6-я Красноармейская ул., д. 19, литера А
1167	1672	6-я Красноармейская ул., д. 21, литера А
1168	1672	6-я Красноармейская ул., д. 23, литера А
1169	1672	6-я Красноармейская ул., д. 23, литера Б
1170	1672	6-я Красноармейская ул., д. 25, литера А
1171	1673	Советский пер., д. 9/34, литера А
1172	1675	10-я Красноармейская ул., д. 4, литера А
1173	1675	10-я Красноармейская ул., д. 6, литера А
1174	1675	10-я Красноармейская ул., д. 8, литера А
1175	1675	11-я Красноармейская ул., д. 5/13, литера А
1176	1675	11-я Красноармейская ул., д. 7, литера А
1177	1675	11-я Красноармейская ул., д. 11, строение 1
1178	1675	11-я Красноармейская ул., д. 13, литера А
1179	1675	11-я Красноармейская ул., д. 15а, литера А
1180	1675	11-я Красноармейская ул., д. 15а, литера Б
1181	1675	11-я Красноармейская ул., д. 15а, литера В
1182	1676	11-я Красноармейская ул., д. 8, литера А
1183	1676	11-я Красноармейская ул., д. 8, литера Б
1184	1676	11-я Красноармейская ул., д. 10, литера А
1185	1676	11-я Красноармейская ул., д. 12, литера А
1186	1676	11-я Красноармейская ул., д. 14, литера А
1187	1676	11-я Красноармейская ул., д. 16, литера А
1188	1676	11-я Красноармейская ул., д. 18-20, литера А
1189	1676	11-я Красноармейская ул., д. 22, литера А
1190	1676	11-я Красноармейская ул., д. 22, литера Б
1191	1676	11-я Красноармейская ул., д. 28, литера А (часть здания)
1192	1676	11-я Красноармейская ул., д. 26, литера А
1193	1676	12-я Красноармейская ул., д. 11, литера А
1194	1676	12-я Красноармейская ул., д. 13, литера Б
1195	1676	12-я Красноармейская ул., д. 15, литера А

1	2	3
1196	1676	12-я Красноармейская ул., д. 15, литера В
1197	1676	12-я Красноармейская ул., д. 17, литера А
1198	1676	12-я Красноармейская ул., д. 21, литера А
1199	1676	12-я Красноармейская ул., д. 21, литера Б
1200	1676	12-я Красноармейская ул., д. 21, литера В
1201	1676	12-я Красноармейская ул., д. 23, литера А
1202	1676	Измайловский пр., д. 19, литера А
1203	1677	7-я Красноармейская ул., д. 25, литера А
1204	1678	6-я Красноармейская ул., д. 14, литера А
1205	1678	6-я Красноармейская ул., д. 16, литера А
1206	1678	6-я Красноармейская ул., д. 22, литера А
1207	1678	7-я Красноармейская ул., д. 13, литера А
1208	1678	7-я Красноармейская ул., д. 15, литера А
1209	1678	7-я Красноармейская ул., д. 15, литера Б
1210	1678	7-я Красноармейская ул., д. 17, литера А
1211	1678	7-я Красноармейская ул., д. 19, литера А
1212	1678	7-я Красноармейская ул., д. 19, литера Б
1213	1678	7-я Красноармейская ул., д. 21, литера А
1214	1678	7-я Красноармейская ул., д. 23, литера А
1215	1679	6-я Красноармейская ул., д. 10, литера А
1216	1679	6-я Красноармейская ул., д. 12, литера А
1217	1679	6-я Красноармейская ул., д. 2-4, литера А
1218	1679	6-я Красноармейская ул., д. 2-4, литера Б
1219	1679	6-я Красноармейская ул., д. 2-4, литера В
1220	1679	6-я Красноармейская ул., д. 6, литера А
1221	1679	6-я Красноармейская ул., д. 6, литера Б
1222	1679	6-я Красноармейская ул., д. 8, литера А
1223	1679	7-я Красноармейская ул., д. 3, литера А
1224	1679	7-я Красноармейская ул., д. 3, литера Б
1225	1679	7-я Красноармейская ул., д. 5, литера А
1226	1679	7-я Красноармейская ул., д. 5, литера Д
1227	1679	7-я Красноармейская ул., д. 9, литера А
1228	1679	Московский пр., д. 45, литера А
1229	1679	Московский пр., д. 45, литера Б
1230	1679	Московский пр., д. 45, литера В
1231	1679	Московский пр., д. 47, литера А
1232	1680	Малодетскосельский пр., д. 27, литера А
1233	1680	Малодетскосельский пр., д. 29, литера А
1234	1680	Малодетскосельский пр., д. 31, литера А
1235	1680	Малодетскосельский пр., д. 33, литера А
1236	1681	Батайский пер., д. 4, литера А
1237	1681	Батайский пер., д. 6-8, литера А
1238	1681	Бронницкая ул., д. 15, литера А
1239	1681	Бронницкая ул., д. 17
1240	1681	Бронницкая ул., д. 17
1241	1681	Бронницкая ул., д. 17
1242	1681	Бронницкая ул., д. 17, литера А
1243	1681	Бронницкая ул., д. 19, литера А

1	2	3
1244	1681	Дойников пер., д. 5-7, литера А
1245	1681	Дойников пер., д. 9, литера А
1246	1681	Клинский пр., д. 26/2, литера А
1247	1681	Клинский пр., д. 26/2, литера Б
1248	1681	Клинский пр., д. 26/2, литера В
1249	1682	Батайский пер., д. 10, литера А
1250	1682	Бронницкая ул., д. 21, литера А
1251	1682	Бронницкая ул., д. 23, литера А
1252	1682	Бронницкая ул., д. 25, литера А
1253	1682	Бронницкая ул., д. 27, литера А
1254	1682	Дойников пер., д. 4-6, литера А
1255	1683	Бронницкая ул., д. 18, литера А
1256	1683	Бронницкая ул., д. 20, литера А
1257	1683	Бронницкая ул., д. 22, литера А
1258	1683	Бронницкая ул., д. 26, литера А
1259	1683	Бронницкая ул., д. 28, литера А
1260	1683	Бронницкая ул., д. 28, литера Б
1261	1683	Бронницкая ул., д. 30, литера А
1262	1683	Бронницкая ул., д. 32, литера А
1263	1683	Малодетскосельский пр., д. 17-19/34, литера А
1264	1683	Серпуховская ул., д. 21, литера А
1265	1683	Серпуховская ул., д. 23, литера А
1266	1683	Серпуховская ул., д. 23, литера Б
1267	1683	Серпуховская ул., д. 25, литера А
1268	1684	Подольская ул., д. 23, литера А
1269	1684	Подольская ул., д. 25, литера А
1270	1684	Подольская ул., д. 27, литера А
1271	1684	Подольская ул., д. 31, литера А
1272	1684	Подольская ул., д. 33, литера А
1273	1684	Подольская ул., д. 37, литера А
1274	1684	Серпуховская ул., д. 20, литера А
1275	1684	Серпуховская ул., д. 22, литера А
1276	1684	Серпуховская ул., д. 26, литера А
1277	1684	Серпуховская ул., д. 28, литера А
1278	1684	Серпуховская ул., д. 30, литера А
1279	1684	Серпуховская ул., д. 30, литера Б
1280	1684	Серпуховская ул., д. 32, литера А
1281	1684	Серпуховская ул., д. 36-38, литера А (часть здания)
1282	1685	Верейская ул., д. 23, литера А
1283	1685	Верейская ул., д. 25, литера А
1284	1685	Верейская ул., д. 25, литера Б
1285	1685	Верейская ул., д. 27, литера А
1286	1685	Верейская ул., д. 29, литера А
1287	1685	Верейская ул., д. 31, литера А
1288	1685	Верейская ул., д. 31, литера Б
1289	1685	Верейская ул., д. 33, литера А
1290	1685	Подольская ул., д. 20, литера А
1291	1685	Подольская ул., д. 26, литера А

1	2	3
1292	1685	Подольская ул., д. 26, литера Б
1293	1685	Подольская ул., д. 28, литера А
1294	1685	Подольская ул., д. 30-32, литера А
1295	1685	Подольская ул., д. 34, литера А
1296	1685	Подольская ул., д. 36, литера А
1297	1685	Подольская ул., д. 36, литера Б
1298	1685	Подольская ул., д. 38, литера А
1299	1686	Верейская ул., д. 22-24, литера А
1300	1686	Верейская ул., д. 22-24, литера Б
1301	1686	Верейская ул., д. 26, литера А
1302	1686	Верейская ул., д. 28, литера А
1303	1686	Верейская ул., д. 28, литера Б
1304	1686	Верейская ул., д. 30-32, литера А
1305	1686	Верейская ул., д. 30-32, литера Б
1306	1686	Верейская ул., д. 34, литера А
1307	1686	Верейская ул., д. 34, литера Б
1308	1686	Верейская ул., д. 36, литера А
1309	1686	Верейская ул., д. 40, литера А
1310	1686	Клинский пр., д. 8, литера А
1311	1686	Можайская ул., д. 29, литера А
1312	1686	Можайская ул., д. 31, литера А
1313	1686	Можайская ул., д. 35, литера А
1314	1686	Можайская ул., д. 37-39, литера А
1315	1687	Можайская ул., д. 28, литера А
1316	1687	Можайская ул., д. 28, литера Б
1317	1687	Можайская ул., д. 30, литера А
1318	1687	Можайская ул., д. 30, литера Б
1319	1687	Можайская ул., д. 34, литера А
1320	1687	Можайская ул., д. 38, литера А
1321	1687	Рузовская ул., д. 19, литера А
1322	1687	Рузовская ул., д. 23, литера А
1323	1687	Рузовская ул., д. 25, литера А
1324	1687	Рузовская ул., д. 29, литера А
1325	1687	Рузовская ул., д. 31, литера А
1326	1688	Рузовская ул., д. 10-12, литера Е
1327	1688	Рузовская ул., д. 14а, литера А (часть здания)
1328	1688	Рузовская ул., д. 18, литера Г
1329	1688	Рузовская ул., д. 8, литера Е
1330	1689	Загородный пр., д. 52, литера Д
1331	1689	Загородный пр., д. 52, литера С
1332	1689	Подъездной пер., д. 11, литера А
1333	1689	Подъездной пер., д. 11а, литера Б
1334	1689	Подъездной пер., д. 13, литера А
1335	1689	Подъездной пер., д. 13а, литера Б
1336	1689	Подъездной пер., д. 15, литера А
1337	1689	Подъездной пер., д. 15, литера Б
1338	1689	Подъездной пер., д. 15, литера В
1339	1689	Подъездной пер., д. 17, корп. 2, литера Б

1	2	3
1340	1689	Подъездной пер., д. 17, литера А
1341	1689	Подъездной пер., д. 19, литера А
1342	1689	Подъездной пер., д. 3, литера А
1343	1689	Подъездной пер., д. 3, литера Б
1344	1689	Подъездной пер., д. 5, литера А
1345	1689	Подъездной пер., д. 5, литера Б
1346	1689	Подъездной пер., д. 5, литера В
1347	1689	Подъездной пер., д. 7, литера А
1348	1689	Подъездной пер., д. 9, литера А
1349	1690	Звенигородская ул., д. 9-11, литера К
1350	1710	Можайская ул., д. 40, литера А
1351	1710	Можайская ул., д. 42, литера А
1352	1710	Рузовская ул., д. 33, литера А
1353	1710	Рузовская ул., д. 35, литера А
1354	1711	Верейская ул., д. 42/8, литера А
1355	1711	Верейская ул., д. 44, литера А
1356	1711	Верейская ул., д. 44, литера Б
1357	1711	Верейская ул., д. 46, литера А
1358	1711	Верейская ул., д. 48, литера А
1359	1711	Верейская ул., д. 50, литера А
1360	1711	Верейская ул., д. 54, литера А
1361	1711	Можайская ул., д. 41, литера А
1362	1711	Можайская ул., д. 43, литера А
1363	1711	Можайская ул., д. 43, литера Б
1364	1711	Можайская ул., д. 45, литера А
1365	1711	Можайская ул., д. 47, литера А
1366	1711	Можайская ул., д. 49, литера А
1367	1712	Верейская ул., д. 35, литера А
1368	1712	Верейская ул., д. 37, литера А
1369	1712	Верейская ул., д. 39, литера Б
1370	1712	Верейская ул., д. 45, литера А
1371	1712	Верейская ул., д. 47, литера А
1372	1712	Подольская ул., д. 40, литера А
1373	1712	Подольская ул., д. 42, литера А
1374	1712	Подольская ул., д. 44, литера А
1375	1712	Подольская ул., д. 50, литера А
1376	1712	Подольская ул., д. 50, литера Б
1377	1713	Подольская ул., д. 41, литера А
1378	1713	Подольская ул., д. 41, литера Б
1379	1713	Подольская ул., д. 43, литера А
1380	1713	Подольская ул., д. 45, литера А
1381	1713	Серпуховская ул., д. 42, литера А
1382	1713	Серпуховская ул., д. 44, литера А
1383	1713	Серпуховская ул., д. 44, литера Б
1384	1714	Бронницкая ул., д. 36, литера А
1385	1714	Бронницкая ул., д. 40, литера А
1386	1714	Бронницкая ул., д. 44, литера А
1387	1714	Серпуховская ул., д. 39, литера А

1	2	3
1388	1714	Серпуховская ул., д. 43, литера А
1389	1715	Бронницкая ул., д. 31, литера А
1390	1715	Бронницкая ул., д. 31, литера Г
1391	1715	Бронницкая ул., д. 37, литера А
1392	1715	Малодетскосельский пр., д. 22/29, литера А
1393	1715	Малодетскосельский пр., д. 24, литера А
1394	1715	Малодетскосельский пр., д. 26, литера А
1395	1715	Малодетскосельский пр., д. 28, литера А
1396	1715	Малодетскосельский пр., д. 28, литера Д
1397	1715	Малодетскосельский пр., д. 30, литера А
1398	1715	Малодетскосельский пр., д. 32, литера А
1399	1715	Малодетскосельский пр., д. 34, литера А
1400	1715	Малодетскосельский пр., д. 36, литера А
1401	1715	Малодетскосельский пр., д. 38, литера А
1402	1715	Малодетскосельский пр., д. 38, литера Б
1403	1715	Малодетскосельский пр., д. 38, литера В
1404	1715	Малодетскосельский пр., д. 38, литера Г
1405	1715	Московский пр., д. 50, литера А
1406	1715	Московский пр., д. 52, литера А
1407	1715	Московский пр., д. 54, литера А
1408	1715	Московский пр., д. 56, литера А
1409	1715	Московский пр., д. 56, литера Ж
1410	1715	наб. Обводного кан., д. 123, литера А
1411	1715	наб. Обводного кан., д. 123, литера Б
1412	1715	наб. Обводного кан., д. 125, литера А
1413	1715	наб. Обводного кан., д. 125, литера Б
1414	1715	наб. Обводного кан., д. 127, литера А
1415	1715	наб. Обводного кан., д. 127, литера Ж
1416	1715	наб. Обводного кан., д. 127, литера З
1417	1717	7-я Красноармейская ул., д. 10, литера А
1418	1717	7-я Красноармейская ул., д. 6-8, литера А
1419	1717	ул. Егорова, д. 28, литера А
1420	1717	ул. Егорова, д. 28, литера Г
1421	1717	ул. Егорова, д. 28а, литера А
1422	1717	Московский пр., д. 49, литера А
1423	1717	Московский пр., д. 49, литера Е
1424	1717	Московский пр., д. 49, литера Л
1425	1717	Московский пр., д. 51, литера А
1426	1717	Московский пр., д. 53, литера А
1427	1717	Московский пр., д. 55, литера А
1428	1717	Московский пр., д. 57, литера А
1429	1717	Московский пр., д. 57, литера Г
1430	1717	Московский пр., д. 57, литера З
1431	1717	Московский пр., д. 57, литера И
1432	1717	Московский пр., д. 59, литера А
1433	1717	наб. Обводного кан., д. 139, литера Б
1434	1717	наб. Обводного кан., д. 141, литера А
1435	1718	7-я Красноармейская ул., д. 16, литера А

1	2	3
1436	1718	7-я Красноармейская ул., д. 16, литера Б
1437	1718	7-я Красноармейская ул., д. 18, литера А
1438	1718	7-я Красноармейская ул., д. 20, литера Б
1439	1718	7-я Красноармейская ул., д. 22-24, литера Б
1440	1718	7-я Красноармейская ул., д. 26, литера А
1441	1718	7-я Красноармейская ул., д. 26, литера Б
1442	1718	Измайловский пр., д. 18, литера А
1443	1718	Измайловский пр., д. 18, литера Д
1444	1718	Измайловский пр., д. 18, литера Е
1445	1718	Измайловский пр., д. 18, литера М
1446	1718	Измайловский пр., д. 20, литера А
1447	1718	Измайловский пр., д. 20, литера Б
1448	1718	Измайловский пр., д. 20, литера Ш
1449	1718	Измайловский пр., д. 20, литера Щ
1450	1718	Измайловский пр., д. 20, литера Э
1451	1718	Измайловский пр., д. 22, корп. 3, литера А
1452	1718	Измайловский пр., д. 22, литера М
1453	1718	Измайловский пр., д. 22, литера Н
1454	1718	наб. Обводного кан., д. 143, литера А
1455	1718	наб. Обводного кан., д. 145, литера А
1456	1718	наб. Обводного кан., д. 145, литера Г
1457	1718	наб. Обводного кан., д. 147-149, литера Z
1458	1718	наб. Обводного кан., д. 147-149, литера А
1459	1718	наб. Обводного кан., д. 147-149, литера Б
1460	1718	наб. Обводного кан., д. 147-149, литера К
1461	1718	наб. Обводного кан., д. 147-149, литера Н
1462	1718	наб. Обводного кан., д. 147-149, литера Ы
1463	1718	наб. Обводного кан., д. 151-153, литера А (часть здания)
1464	1718	наб. Обводного кан., д. 151-153, литера Б
1465	1718	наб. Обводного кан., д. 151-153, литера В
1466	1718	наб. Обводного кан., д. 155, литера Б
1467	1718	наб. Обводного кан., д. 157-159, литера А
1468	1718	наб. Обводного кан., д. 157-159, литера Г
1469	1718	наб. Обводного кан., д. 157-159, литера Е
1470	1718	наб. Обводного кан., д. 157-159, литера О
1471	1719	12-я Красноармейская ул., д. 10, литера А
1472	1719	12-я Красноармейская ул., д. 12, литера А
1473	1719	12-я Красноармейская ул., д. 12, литера Б
1474	1719	12-я Красноармейская ул., д. 14, литера В
1475	1719	12-я Красноармейская ул., д. 16, литера Г
1476	1719	12-я Красноармейская ул., д. 16, литера Н
1477	1719	12-я Красноармейская ул., д. 24, литера А
1478	1719	12-я Красноармейская ул., д. 6, литера А
1479	1719	12-я Красноармейская ул., д. 6, литера Б
1480	1719	12-я Красноармейская ул., д. 6, литера Г
1481	1719	12-я Красноармейская ул., д. 8, литера А
1482	1719	12-я Красноармейская ул., д. 8, литера Б
1483	1719	Измайловский пр., д. 23, литера А

1	2	3
1484	1719	Измайловский пр., д. 25, литера А
1485	1719	Измайловский пр., д. 27, литера А (часть здания)
1486	1719	Измайловский пр., д. 27, литера Б
1487	1719	Измайловский пр., д. 27, литера В
1488	1719	Измайловский пр., д. 29, литера И
1489	1719	Измайловский пр., д. 31, литера А
1490	1719	Измайловский пр., д. 31, литера Д
1491	1719	Наб. Обводного кан., д. 167а, литера Ц
1492	1720	Морской пер., д. 3, литера А
1493	1720	Морской пер., д. 3, литера В
1494	1720	Морской пер., д. 3, литера Р
1495	1720	наб. Обводного кан., д. 179, литера А
1496	1720	наб. Обводного кан., д. 179, литера В
1497	1720	наб. Обводного кан., д. 183, литера А
1498	1720	наб. Обводного кан., д. 183, литера Б
1499	7501А	наб. Обводного кан., д. 118, корп. 12, литера Ч (часть здания)
1500	7501А	наб. Обводного кан., д. 118а, литера У
1501	7501А	наб. Обводного кан., д. 118б, литера А
1502	7501Б	наб. Обводного кан., д. 116, литера Б
1503	7501Б	наб. Обводного кан., д. 116а, литера А (часть здания)
1504	7501Б	наб. Обводного кан., д. 116а, литера Б
1505	7501Б	наб. Обводного кан., д. 118, корп. 3, литера А (часть здания)
1506	8001	наб. Обводного кан., д. 122, литера А
1507	8001	ул. Шкапина, д. 2, литера А
1508	8001	ул. Шкапина, д. 4, литера А
1509	8002Б	наб. Обводного кан., д. 120, литера А (часть здания)
1510	8003	ул. Розенштейна, д. 8-12, литера А
1511	8003	ул. Розенштейна, д. 8-12, литера Б
1512	8004	наб. Обводного кан., д. 128, литера А
1513	8004	наб. Обводного кан., д. 128, литера Б
1514	8004	наб. Обводного кан., д. 130, литера А
1515	8004	наб. Обводного кан., д. 132, литера А
1516	8004	наб. Обводного кан., д. 132, литера Е
1517	8004	наб. Обводного кан., д. 142/16, литера А
1518	8004	наб. Обводного кан., д. 142/16, литера Б
1519	8004	Старо-Петергофский пр., д. 18, литера Е
1520	8004	Старо-Петергофский пр., д. 18, литера М
1521	8004	Старо-Петергофский пр., д. 26, литера А
1522	8004	Старо-Петергофский пр., д. 26, литера В
1523	8004	Старо-Петергофский пр., д. 28, литера А
1524	8005	Нарвский пр., д. 10, литера А
1525	8005	Нарвский пр., д. 10, литера Б
1526	8005	Нарвский пр., д. 10, литера В
1527	8005	Нарвский пр., д. 12, литера З
1528	8005	Нарвский пр., д. 14, литера А
1529	8005	Нарвский пр., д. 16, литера А
1530	8005	Нарвский пр., д. 4-6, литера А
1531	8005	Нарвский пр., д. 8, литера А

1	2	3
1532	8005	Старо-Петергофский пр., д. 31/2, литера Л
1533	8005	Старо-Петергофский пр., д. 31/2, литера П
1534	8005	Старо-Петергофский пр., д. 35а, литера А
1535	8005	Старо-Петергофский пр., д. 35б, литера А
1536	8005	Старо-Петергофский пр., д. 37, литера А
1537	8005	Старо-Петергофский пр., д. 39а, литера А
1538	8007	Бумажная ул., д. 3, литера А
1539	8007	Бумажная ул., д. 3, литера Л
1540	8007	Нарвский пр., д. 13, литера А
1541	8007	Нарвский пр., д. 15, корп. 2, литера И
1542	8007	Нарвский пр., д. 15, литера А
1543	8007	Нарвский пр., д. 17, литера А
1544	8007	Нарвский пр., д. 19, литера А
1545	8007	Нарвский пр., д. 7, литера А
1546	8007	Нарвский пр., д. 9, литера А
1547	8007	наб. Обводного кан., д. 144, литера А
1548	8007	наб. Обводного кан., д. 146, литера А
1549	8007	наб. Обводного кан., д. 148, корп. 2, литера А
1550	8007	наб. Обводного кан., д. 150, корп. 1, литера А
1551	8007	наб. Обводного кан., д. 150, литера И
1552	8007	Старо-Петергофский пр., д. 27, литера Ю
1553	8007	Старо-Петергофский пр., д. 27а, литера А
1554	8008	Бумажная ул., д. 22, корп. 2, литера Б
1555	8008	Лифляндская ул., д. 2-4, литера Ц
1556	8008	Лифляндская ул., д. 6, литера Д
1557	8008	Лифляндская ул., д. 6, литера М
1558	8008	Лифляндская ул., д. 8, литера А
1559	8009	Лифляндская ул., д. 3, литера А
1560	8009	Лифляндская ул., д. 3, литера АВ
1561	8009	Лифляндская ул., д. 3, литера П (часть здания)
1562	8009	Лифляндская ул., д. 3, литера Ц
Василеостровский район		
1563	2002	Биржевая линия, д. 1/1, литера Ж
1564	2002	Биржевая линия, д. 1/1, литера З
1565	2002	наб. Макарова, д. 6, литера Б
1566	2006	Биржевая линия, д. 16, литера А (часть здания)
1567	2006	Биржевая линия, д. 8-10, литера А
1568	2006	Биржевой пер., д. 6, литера А
1569	2006	Волховский пер., д. 4, литера А
1570	2006	Кадетская линия, д. 5, корп. 2, литера Д
1571	2006	Тучков пер., д. 3, литера А
1572	2006	Тучков пер., д. 5, литера А
1573	2006	Тучков пер., д. 7, литера А
1574	2006	Тучков пер., д. 7, литера Б
1575	2008	наб. Макарова, д. 16/2, литера Б
1576	2008	Средний пр. В.О., д. 2, литера В
1577	2008	Средний пр. В.О., д. 4, литера А

1	2	3
1578	2008	Средний пр. В.О., д. 4, литера Б
1579	2008	Средний пр. В.О., д. 4, литера Г
1580	2010	Кадетская линия В.О., д. 27/5, литера Б
1581	2011	Кадетская линия В.О., д. 25, литера А
1582	2012	Кадетская линия В.О., д. 7/2, литера А
1583	2012	Кадетская линия В.О., д. 7/2, литера Б
1584	2013	1-я линия В.О., д. 8, литера Б
1585	2013	1-я линия В.О., д. 16, литера Б
1586	2013	Большой пр. В.О., д. 4/19, литера А
1587	2014	1-я линия В.О., д. 42, литера А
1588	2014	1-я линия В.О., д. 42, литера Б
1589	2014	1-я линия В.О., д. 42, литера В
1590	2015	1-я линия В.О., д. 46, литера А
1591	2015	1-я линия В.О., д. 50, литера А
1592	2015	1-я линия В.О., д. 52, литера Г
1593	2015	1-я линия В.О., д. 54, литера А
1594	2015	1-я линия В.О., д. 54, литера Б
1595	2015	1-я линия В.О., д. 54, литера В
1596	2015	2-я линия В.О., д. 43, литера А
1597	2015	2-я линия В.О., д. 49, литера А
1598	2015	2-я линия В.О., д. 49, литера Б
1599	2015	2-я линия В.О., д. 49, литера В
1600	2015	2-я линия В.О., д. 51, литера А
1601	2015	2-я линия В.О., д. 53, литера А
1602	2015	2-я линия В.О., д. 55, литера А
1603	2015	2-я линия В.О., д. 55, литера Б
1604	2015	2-я линия В.О., д. 59/2, литера А
1605	2017	2-я линия В.О., д. 15/7, литера А
1606	2017	2-я линия В.О., д. 17, литера А
1607	2017	2-я линия В.О., д. 19, литера А
1608	2017	2-я линия В.О., д. 21, литера А
1609	2017	2-я линия В.О., д. 23, литера А (часть здания)
1610	2017	2-я линия В.О., д. 31, литера А
1611	2017	2-я линия В.О., д. 33, литера А
1612	2017	2-я линия В.О., д. 33, литера Б
1613	2017	2-я линия В.О., д. 35, литера А
1614	2017	2-я линия В.О., д. 37, литера А
1615	2017	2-я линия В.О., д. 39/16, литера А (часть здания)
1616	2017	Большой пр. В.О., д. 5, литера А
1617	2017	Большой пр. В.О., д. 5, литера Б
1618	2018	2-я линия В.О., д. 5, литера А
1619	2018	2-я линия В.О., д. 5, литера Б
1620	2018	2-я линия В.О., д. 7, литера А
1621	2018	2-я линия В.О., д. 7, литера Б
1622	2020	4-я линия В.О., д. 1-3, литера Д
1623	2020	4-я линия В.О., д. 1-3, литера Ч
1624	2020	4-я линия В.О., д. 1-3, литера Ш
1625	2021	3-я линия В.О., д. 10, литера Б

1	2	3
1626	2021	3-я линия В.О., д. 12, литера А
1627	2021	3-я линия В.О., д. 12, литера Б
1628	2021	3-я линия В.О., д. 14, литера А
1629	2021	3-я линия В.О., д. 16, литера А
1630	2021	3-я линия В.О., д. 16, литера Б
1631	2021	3-я линия В.О., д. 18, литера Б
1632	2021	3-я линия В.О., д. 22, литера А
1633	2021	3-я линия В.О., д. 24, литера А
1634	2021	3-я линия В.О., д. 30-32, литера А (часть здания)
1635	2021	4-я линия В.О., д. 5, литера А (часть здания)
1636	2021	4-я линия В.О., д. 11, литера А (часть здания)
1637	2021	4-я линия В.О., д. 17, литера А
1638	2021	4-я линия В.О., д. 17, литера Б
1639	2021	4-я линия В.О., д. 19, литера Б
1640	2021	4-я линия В.О., д. 23-25, литера А
1641	2021	4-я линия В.О., д. 23-25, литера Б
1642	2021	4-я линия В.О., д. 27/20, литера Б
1643	2021	Большой пр. В.О., д. 11, литера А
1644	2021	Большой пр. В.О., д. 13, литера А
1645	2021	Большой пр. В.О., д. 9/6, литера А
1646	2021	Большой пр. В.О., д. 9/6, литера Б
1647	2021	Средний пр. В.О., д. 18, литера А
1648	2022	3-я линия В.О., д. 34, литера А (часть здания)
1649	2022	3-я линия В.О., д. 36, литера А
1650	2022	3-я линия В.О., д. 38, литера А
1651	2022	3-я линия В.О., д. 40, литера Б
1652	2022	3-я линия В.О., д. 42, литера А (часть здания)
1653	2022	3-я линия В.О., д. 42, литера Б
1654	2022	3-я линия В.О., д. 48, литера А
1655	2022	3-я линия В.О., д. 48, литера Б
1656	2022	3-я линия В.О., д. 50, литера А
1657	2022	3-я линия В.О., д. 50, литера С
1658	2022	3-я линия В.О., д. 52, литера А (часть здания)
1659	2022	3-я линия В.О., д. 54, литера А
1660	2022	4-я линия В.О., д. 29/21, литера А
1661	2022	4-я линия В.О., д. 39, литера А
1662	2022	4-я линия В.О., д. 43, литера Б
1663	2022	4-я линия В.О., д. 45, литера А
1664	2022	4-я линия В.О., д. 45, литера Б
1665	2022	4-я линия В.О., д. 51, литера А
1666	2022	4-я линия В.О., д. 51, литера Б
1667	2022	4-я линия В.О., д. 53, литера А
1668	2022	4-я линия В.О., д. 53, литера Б
1669	2022	4-я линия В.О., д. 55/8, литера А
1670	2022	Малый пр. В.О., д. 6, литера А
1671	2022	Малый пр. В.О., д. 6, литера Б
1672	2023	4-я линия В.О., д. 57, литера А
1673	2023	4-я линия В.О., д. 59, литера А

1	2	3
1674	2023	4-я линия В.О., д. 59, литера Б
1675	2023	4-я линия В.О., д. 61, литера А
1676	2023	4-я линия В.О., д. 61, литера Б
1677	2023	наб. Макарова, д. 32, корп. 1, литера А
1678	2023	наб. Макарова, д. 34, литера А
1679	2024	5-я линия В.О., д. 66, литера А
1680	2024	5-я линия В.О., д. 68, корп. 2, литера В
1681	2024	5-я линия В.О., д. 68, корп. 3, литера Г
1682	2024	5-я линия В.О., д. 68, корп. 4, литера Д
1683	2024	5-я линия В.О., д. 68, литера А
1684	2024	5-я линия В.О., д. 68, литера Б
1685	2024	5-я линия В.О., д. 68, литера И
1686	2024	5-я линия В.О., д. 68, литера У
1687	2024	5-я линия В.О., д. 70, литера А
1688	2024	6-я линия В.О., д. 59, корп. 1, литера Б
1689	2025	5-я линия В.О., д. 46, литера Б
1690	2025	5-я линия В.О., д. 46, литера Е
1691	2025	5-я линия В.О., д. 48, литера А
1692	2025	5-я линия В.О., д. 52, корп. 2, литера А
1693	2025	5-я линия В.О., д. 52, литера А (часть здания)
1694	2025	5-я линия В.О., д. 52, литера Б
1695	2025	5-я линия В.О., д. 54, литера А
1696	2025	5-я линия В.О., д. 56, литера А
1697	2025	5-я линия В.О., д. 56, литера Б
1698	2025	6-я линия В.О., д. 31/29, литера А (часть здания)
1699	2025	6-я линия В.О., д. 31/29, литера Б
1700	2025	6-я линия В.О., д. 35, литера Б
1701	2025	6-я линия В.О., д. 35, литера В
1702	2025	6-я линия В.О., д. 47, литера А (часть здания)
1703	2025	Средний пр. В.О., д. 27, литера А
1704	2025	Средний пр. В.О., д. 27, литера В
1705	2026	5-я линия В.О., д. 18, литера А
1706	2026	5-я линия В.О., д. 22, литера А
1707	2026	5-я линия В.О., д. 22, литера Б
1708	2026	5-я линия В.О., д. 36, литера А
1709	2026	5-я линия В.О., д. 36, литера Б
1710	2026	5-я линия В.О., д. 36, литера В
1711	2026	5-я линия В.О., д. 40, корп. 2, литера А
1712	2026	5-я линия В.О., д. 40, литера А
1713	2026	5-я линия В.О., д. 42, литера А
1714	2026	6-я линия В.О., д. 13, литера В
1715	2026	6-я линия В.О., д. 17, литера Б
1716	2026	6-я линия В.О., д. 25, литера А (часть здания)
1717	2026	6-я линия В.О., д. 25, литера Г
1718	2026	6-я линия В.О., д. 25, литера Л
1719	2026	6-я линия В.О., д. 27, литера А
1720	2029	6-я линия В.О., д. 7/6, литера А (часть здания)
1721	2032	7-я линия В.О., д. 10, литера А

1	2	3
1722	2032	7-я линия В.О., д. 10, литера Б
1723	2032	7-я линия В.О., д. 12, литера Б
1724	2032	7-я линия В.О., д. 6, литера А
1725	2033	8-я линия В.О., д. 5/20, литера А
1726	2033	8-я линия В.О., д. 7, литера А
1727	2033	8-я линия В.О., д. 7, литера Б
1728	2033	8-я линия В.О., д. 11-13, литера Л (лицевая часть)
1729	2033	8-я линия В.О., д. 17, литера А (часть здания)
1730	2033	8-я линия В.О., д. 17, литера В
1731	2034	7-я линия В.О., д. 24, литера А
1732	2034	7-я линия В.О., д. 26, литера Д
1733	2034	7-я линия В.О., д. 36, литера А (часть здания)
1734	2034	7-я линия В.О., д. 38, литера А
1735	2034	7-я линия В.О., д. 38, литера Б
1736	2034	7-я линия В.О., д. 40, литера А
1737	2034	8-я линия В.О., д. 21/29, литера А
1738	2034	8-я линия В.О., д. 33, литера А
1739	2034	8-я линия В.О., д. 33, литера Б
1740	2034	8-я линия В.О., д. 35, литера А
1741	2034	8-я линия В.О., д. 35, литера Б
1742	2034	8-я линия В.О., д. 37, литера А (лицевая часть)
1743	2034	8-я линия В.О., д. 41, литера А
1744	2034	8-я линия В.О., д. 41, литера Г
1745	2034	8-я линия В.О., д. 42, литера Б
1746	2034	8-я линия В.О., д. 45/34, литера А
1747	2034	Большой пр. В.О., д. 25, литера А
1748	2035	7-я линия В.О., д. 54, литера А
1749	2035	7-я линия В.О., д. 54, литера Б
1750	2035	7-я линия В.О., д. 56-58, литера А
1751	2035	7-я линия В.О., д. 60, литера А
1752	2035	7-я линия В.О., д. 62, литера А
1753	2035	8-я линия В.О., д. 47/37, литера А (часть здания)
1754	2035	8-я линия В.О., д. 53, литера Б
1755	2035	8-я линия В.О., д. 55, литера А
1756	2035	8-я линия В.О., д. 55, литера Б
1757	2035	8-я линия В.О., д. 59, литера А
1758	2035	Средний пр. В.О., д. 33, литера А
1759	2035	Средний пр. В.О., д. 35, литера А
1760	2035	Средний пр. В.О., д. 35, литера Б
1761	2036	7-я линия В.О., д. 72, литера А
1762	2036	7-я линия В.О., д. 74, литера А
1763	2036	8-я линия В.О., д. 77, литера А
1764	2036	8-я линия В.О., д. 77, литера Б
1765	2036	8-я линия В.О., д. 77, литера В
1766	2036	Малый пр. В.О., д. 19, литера А
1767	2036	Малый пр. В.О., д. 21, литера А
1768	2036	наб. р. Смоленки, д. 10, корп. 1, литера А
1769	2036	наб. р. Смоленки, д. 10, корп. 2, литера Б

1	2	3
1770	2036	наб. р. Смоленки, д. 8/86, литера Б
1771	2037	10-я линия В.О., д. 51/31, литера А
1772	2037	10-я линия В.О., д. 53, литера А
1773	2037	10-я линия В.О., д. 55, литера А
1774	2037	10-я линия В.О., д. 57, литера А
1775	2037	9-я линия В.О., д. 64/25, литера А
1776	2037	9-я линия В.О., д. 66, литера А
1777	2037	9-я линия В.О., д. 68, литера А
1778	2037	9-я линия В.О., д. 70, литера А
1779	2037	9-я линия В.О., д. 72, литера А
1780	2037	9-я линия В.О., д. 72, литера Б
1781	2037	9-я линия В.О., д. 72, литера В
1782	2037	9-я линия В.О., д. 74, литера А
1783	2037	9-я линия В.О., д. 76, литера А
1784	2037	9-я линия В.О., д. 78, литера А
1785	2037	9-я линия В.О., д. 78, литера Б
1786	2037	Малый пр. В.О., д. 27, корп. 2, литера А
1787	2037	Малый пр. В.О., д. 27, литера А
1788	2037	Малый пр. В.О., д. 29, литера Б
1789	2037	Малый пр. В.О., д. 29, литера В
1790	2037	Малый пр. В.О., д. 29, литера Г
1791	2038	10-я линия В.О., д. 29, литера А
1792	2038	10-я линия В.О., д. 37, литера Б
1793	2038	10-я линия В.О., д. 41, литера А
1794	2038	10-я линия В.О., д. 45, литера А
1795	2038	10-я линия В.О., д. 47, литера А
1796	2038	10-я линия В.О., д. 47, литера Б
1797	2038	10-я линия В.О., д. 49, литера А
1798	2038	9-я линия В.О., д. 44, литера А
1799	2038	9-я линия В.О., д. 46, литера А
1800	2038	9-я линия В.О., д. 46, литера Б
1801	2038	9-я линия В.О., д. 50, литера А
1802	2038	9-я линия В.О., д. 52, литера А
1803	2038	9-я линия В.О., д. 54, литера В
1804	2038	9-я линия В.О., д. 60, литера А
1805	2038	Малый пр. В.О., д. 24, литера Б
1806	2038	Малый пр. В.О., д. 26, литера А
1807	2039	10-я линия В.О., д. 13, литера А
1808	2039	10-я линия В.О., д. 17, литера А
1809	2039	10-я линия В.О., д. 21, литера А
1810	2039	10-я линия В.О., д. 9, литера А
1811	2039	10-я линия В.О., д. 9, литера Б
1812	2039	10-я линия В.О., д. 9, литера В
1813	2039	9-я линия В.О., д. 16, литера А
1814	2039	9-я линия В.О., д. 18, литера А (часть здания)
1815	2039	9-я линия В.О., д. 18, литера В
1816	2039	9-я линия В.О., д. 20, корп. 2, литера А
1817	2039	9-я линия В.О., д. 24, литера А

1	2	3
1818	2039	9-я линия В.О., д. 24, литера В
1819	2039	9-я линия В.О., д. 26, литера А
1820	2039	9-я линия В.О., д. 28, литера А
1821	2039	9-я линия В.О., д. 30, литера Г
1822	2039	9-я линия В.О., д. 34, литера А
1823	2039	Большой пр. В.О., д. 31, литера А
1824	2039	Большой пр. В.О., д. 33, литера А
1825	2039	Большой пр. В.О., д. 35, литера Б
1826	2039	Средний пр. В.О., д. 36/40, литера А (часть здания)
1827	2039	Средний пр. В.О., д. 40, литера А (часть здания)
1828	2040	9-я линия В.О., д. 4, литера Б
1829	2040	9-я линия В.О., д. 6, литера А
1830	2040	9-я линия В.О., д. 8, литера А
1831	2041	9-я линия В.О., д. 2, корп. 2, литера А
1832	2041	11-я линия В.О., д. 1/15, литера А (часть здания)
1833	2041А	наб. Лейтенанта Шмидта, д. 2, литера А
1834	2042	11-я линия В.О., д. 10
1835	2042	11-я линия В.О., д. 10, литера А (часть здания)
1836	2042	11-я линия В.О., д. 4, литера А
1837	2042	Большой пр. В.О., д. 32/12, литера А
1838	2042	наб. Лейтенанта Шмидта, д. 17, литера А (часть здания)
1839	2043	11-я линия В.О., д. 16, литера А
1840	2043	11-я линия В.О., д. 16, литера Б
1841	2043	11-я линия В.О., д. 18, литера А (часть здания)
1842	2043	11-я линия В.О., д. 18, литера В
1843	2043	11-я линия В.О., д. 20, литера Б
1844	2043	11-я линия В.О., д. 22, литера А
1845	2043	11-я линия В.О., д. 22, литера В
1846	2043	11-я линия В.О., д. 24, литера А
1847	2043	11-я линия В.О., д. 24, литера Б
1848	2043	11-я линия В.О., д. 28, литера Б
1849	2043	11-я линия В.О., д. 30, литера Б
1850	2043	11-я линия В.О., д. 32/44, литера А
1851	2043	12-я линия В.О., д. 13, литера А (часть здания)
1852	2043	12-я линия В.О., д. 17, литера А (часть здания)
1853	2043	12-я линия В.О., д. 21, литера А
1854	2043	12-я линия В.О., д. 23, литера А
1855	2043	12-я линия В.О., д. 23, литера Б
1856	2043	12-я линия В.О., д. 7/43, литера А
1857	2043	12-я линия В.О., д. 9, литера А
1858	2043	Большой пр. В.О., д. 41, литера Б
1859	2043	Средний пр. В.О., д. 46, литера А
1860	2044	11-я линия В.О., д. 36, литера А
1861	2044	11-я линия В.О., д. 40, литера А
1862	2044	11-я линия В.О., д. 40, литера Б
1863	2044	11-я линия В.О., д. 42, литера А
1864	2044	11-я линия В.О., д. 48, литера А (часть здания)
1865	2044	11-я линия В.О., д. 48, литера Б

1	2	3
1866	2044	11-я линия В.О., д. 54, литера А
1867	2044	12-я линия В.О., д. 37, литера А
1868	2044	12-я линия В.О., д. 37, литера Б
1869	2044	12-я линия В.О., д. 39, литера А
1870	2044	12-я линия В.О., д. 45, литера А
1871	2044	Малый пр. В.О., д. 30-32, литера А
1872	2044	Малый пр. В.О., д. 30-32, литера Б
1873	2044	Малый пр. В.О., д. 30-32, литера В
1874	2044	Малый пр. В.О., д. 30-32, литера Г
1875	2044	Малый пр. В.О., д. 34, литера А
1876	2044	Средний пр. В.О., д. 51, литера А
1877	2044	Средний пр. В.О., д. 51, литера В
1878	2045	11-я линия В.О., д. 66, литера А
1879	2045	12-я линия В.О., д. 55/20, литера А
1880	2045	12-я линия В.О., д. 55/20, литера Б
1881	2045	12-я линия В.О., д. 55/20, литера В
1882	2045	Малый пр. В.О., д. 33, литера А
1883	2045	Малый пр. В.О., д. 35, литера А
1884	2045	Малый пр. В.О., д. 35, литера Б
1885	2045	Малый пр. В.О., д. 37, литера А
1886	2045	Малый пр. В.О., д. 37, литера Б
1887	2046	14-я линия В.О., д. 99, литера А
1888	2047	13-я линия В.О., д. 64/39, литера А
1889	2047	13-я линия В.О., д. 64/39, литера В
1890	2047	13-я линия В.О., д. 68, литера А
1891	2047	13-я линия В.О., д. 68, литера В
1892	2047	14-я линия В.О., д. 75, корп. 2, литера Б
1893	2047	14-я линия В.О., д. 85, литера А
1894	2047	14-я линия В.О., д. 89, литера А
1895	2047	14-я линия В.О., д. 93, литера А
1896	2047	14-я линия В.О., д. 93, литера Б
1897	2047	14-я линия В.О., д. 95, литера А
1898	2047	14-я линия В.О., д. 97, литера А
1899	2047	14-я линия В.О., д. 97, литера Б
1900	2047	14-я линия В.О., д. 97, литера Д
1901	2047	Малый пр. В.О., д. 41, литера А
1902	2047	Малый пр. В.О., д. 43/75, литера А
1903	2048	13-я линия В.О., д. 44, литера А
1904	2048	13-я линия В.О., д. 44, литера Б
1905	2048	13-я линия В.О., д. 46, литера А
1906	2048	13-я линия В.О., д. 46а, литера А
1907	2048	13-я линия В.О., д. 46а, литера Б
1908	2048	13-я линия В.О., д. 48, литера А
1909	2048	13-я линия В.О., д. 48, литера Б
1910	2048	13-я линия В.О., д. 58-60, литера А
1911	2048	13-я линия В.О., д. 58-60, литера Б
1912	2048	13-я линия В.О., д. 58-60, литера Г
1913	2048	13-я линия В.О., д. 58-60, литера Д

1	2	3
1914	2048	13-я линия В.О., д. 62, литера А
1915	2048	14-я линия В.О., д. 45, литера В
1916	2048	14-я линия В.О., д. 47, литера А
1917	2048	14-я линия В.О., д. 49, литера А
1918	2048	14-я линия В.О., д. 51, литера А
1919	2048	14-я линия В.О., д. 57-61, литера А
1920	2048	14-я линия В.О., д. 57-61, литера И
1921	2048	14-я линия В.О., д. 57-61, литера Ю
1922	2048	14-я линия В.О., д. 63, литера А
1923	2048	14-я линия В.О., д. 65, литера А
1924	2048	14-я линия В.О., д. 67-69, литера А
1925	2048	14-я линия В.О., д. 71, литера А
1926	2048	14-я линия В.О., д. 71, литера Б
1927	2048	Средний пр. В.О., д. 55, литера О
1928	2048	Средний пр. В.О., д. 57/43, литера А
1929	2049	13-я линия В.О., д. 16, литера А (часть здания)
1930	2049	13-я линия В.О., д. 18, литера А
1931	2049	13-я линия В.О., д. 18, литера Б
1932	2049	13-я линия В.О., д. 18, литера В
1933	2049	13-я линия В.О., д. 22, литера А
1934	2049	13-я линия В.О., д. 22, литера Б
1935	2049	13-я линия В.О., д. 24, литера А
1936	2049	13-я линия В.О., д. 24, литера Б
1937	2049	13-я линия В.О., д. 26, литера А
1938	2049	13-я линия В.О., д. 28, литера А
1939	2049	13-я линия В.О., д. 32, литера А
1940	2049	13-я линия В.О., д. 36, литера А
1941	2049	14-я линия В.О., д. 19, литера А
1942	2049	14-я линия В.О., д. 19, литера Ж
1943	2049	14-я линия В.О., д. 23, литера А
1944	2049	14-я линия В.О., д. 23, литера Б
1945	2049	14-я линия В.О., д. 25-27, литера А
1946	2049	14-я линия В.О., д. 25-27, литера З
1947	2049	14-я линия В.О., д. 29, литера А
1948	2049	14-я линия В.О., д. 31-33, литера Б
1949	2049	14-я линия В.О., д. 31-33, литера В
1950	2049	14-я линия В.О., д. 31-33, литера Г
1951	2049	14-я линия В.О., д. 35, литера Б
1952	2049	14-я линия В.О., д. 37, литера А
1953	2049	14-я линия В.О., д. 37, литера Б
1954	2049	14-я линия В.О., д. 37, литера Д
1955	2049	Большой пр. В.О., д. 47, литера Б
1956	2049	Большой пр. В.О., д. 49-51, литера Б
1957	2049	Большой пр. В.О., д. 49-51, литера В
1958	2049	Большой пр. В.О., д. 49-51, литера Д
1959	2049	Большой пр. В.О., д. 49-51, литера Ж
1960	2049	Средний пр. В.О., д. 50, литера А
1961	2049	Средний пр. В.О., д. 50, литера Б

1	2	3
1962	2049	Средний пр. В.О., д. 52, литера А
1963	2049	Средний пр. В.О., д. 52, литера Б
1964	2049	Средний пр. В.О., д. 54, литера А
1965	2049	Средний пр. В.О., д. 54, литера Б
1966	2050	13-я линия В.О., д. 10, литера Б
1967	2050	13-я линия В.О., д. 10, литера Г
1968	2050	13-я линия В.О., д. 12, литера А
1969	2050	13-я линия В.О., д. 12, литера Б
1970	2050	14-я линия В.О., д. 3, литера А
1971	2050	14-я линия В.О., д. 3, литера Б
1972	2050	14-я линия В.О., д. 5, литера А
1973	2050	14-я линия В.О., д. 5, литера Б
1974	2050	14-я линия В.О., д. 7, литера А
1975	2050	14-я линия В.О., д. 9, литера А
1976	2051	14-я линия В.О., д. 1а, литера А
1977	2051	наб. Лейтенанта Шмидта, д. 21, литера А (лицевая часть)
1978	2051	наб. Лейтенанта Шмидта, д. 21, литера Б
1979	2051	наб. Лейтенанта Шмидта, д. 23, литера А (часть здания)
1980	2052	15-я линия В.О., д. 4-6, литера Г
1981	2052	15-я линия В.О., д. 4-6, литера З
1982	2052	15-я линия В.О., д. 4-6, литера К
1983	2052	15-я линия В.О., д. 4-6, литера Н
1984	2052	15-я линия В.О., д. 4-6, строение 2
1985	2052	16-я линия В.О., д. 11, литера А
1986	2052	16-я линия В.О., д. 11, литера Б
1987	2052	16-я линия В.О., д. 13/46, литера Д
1988	2052	16-я линия В.О., д. 13/46, литера Е
1989	2052	16-я линия В.О., д. 7, литера А
1990	2052	16-я линия В.О., д. 7, литера В (часть здания)
1991	2052	16-я линия В.О., д. 9, литера Б
1992	2052	Большой пр. В.О., д. 42, литера А
1993	2052	Большой пр. В.О., д. 44, литера Б
1994	2052	наб. Лейтенанта Шмидта, д. 29, литера А (часть здания)
1995	2053	15-я линия В.О., д. 12, литера А
1996	2053	15-я линия В.О., д. 14, литера А
1997	2053	15-я линия В.О., д. 16, литера А
1998	2053	15-я линия В.О., д. 22, литера А
1999	2053	15-я линия В.О., д. 22, литера Д
2000	2053	15-я линия В.О., д. 28, литера Г
2001	2053	16-я линия В.О., д. 19, литера А
2002	2053	16-я линия В.О., д. 25, литера А
2003	2053	16-я линия В.О., д. 25, литера Б
2004	2053	16-я линия В.О., д. 27, литера А
2005	2053	16-я линия В.О., д. 27, литера В
2006	2053	16-я линия В.О., д. 27, литера Г
2007	2053	16-я линия В.О., д. 35, литера А
2008	2053	16-я линия В.О., д. 35, литера Б
2009	2053	16-я линия В.О., д. 39, литера А

1	2	3
2010	2053	Большой пр. В.О., д. 53/10, литера А
2011	2053	Большой пр. В.О., д. 55, литера В
2012	2054	15-я линия В.О., д. 38/59, литера В
2013	2054	15-я линия В.О., д. 38/59, литера Е
2014	2054	16-я линия В.О., д. 43, литера А
2015	2054	Средний пр. В.О., д. 65, литера А
2016	2055	15-я линия В.О., д. 40, литера А
2017	2055	15-я линия В.О., д. 42, литера А
2018	2055	15-я линия В.О., д. 44, литера А
2019	2055	15-я линия В.О., д. 44, литера Б
2020	2055	15-я линия В.О., д. 46, литера А
2021	2055	15-я линия В.О., д. 48, литера А
2022	2055	15-я линия В.О., д. 50, литера А
2023	2055	15-я линия В.О., д. 50, литера Б
2024	2055	15-я линия В.О., д. 58, литера А
2025	2055	15-я линия В.О., д. 58, литера Д
2026	2055	15-я линия В.О., д. 60, литера А
2027	2055	15-я линия В.О., д. 60, литера Б
2028	2055	15-я линия В.О., д. 60, литера В
2029	2055	15-я линия В.О., д. 62, корп. 2, литера А
2030	2055	15-я линия В.О., д. 62, литера А
2031	2055	15-я линия В.О., д. 64, литера А
2032	2055	15-я линия В.О., д. 64, литера Б
2033	2055	15-я линия В.О., д. 66, литера Б
2034	2055	15-я линия В.О., д. 66, литера Г
2035	2055	Донская ул., д. 10, литера А
2036	2055	Донская ул., д. 24, литера А
2037	2055	Донская ул., д. 28, литера А
2038	2055	Малый пр. В.О., д. 44, литера А
2039	2055	Малый пр. В.О., д. 44, литера Б
2040	2056	16-я линия В.О., д. 45, литера А
2041	2056	16-я линия В.О., д. 47, литера А
2042	2056	16-я линия В.О., д. 47, литера Б
2043	2056	16-я линия В.О., д. 49, литера А
2044	2056	16-я линия В.О., д. 49, литера В
2045	2056	16-я линия В.О., д. 53, литера А
2046	2056	16-я линия В.О., д. 67, литера В
2047	2056	16-я линия В.О., д. 69, литера А
2048	2056	16-я линия В.О., д. 71/50, литера А
2049	2056	Донская ул., д. 19, литера А
2050	2056	Донская ул., д. 3, литера Б
2051	2056	Малый пр. В.О., д. 46, литера А
2052	2056	Малый пр. В.О., д. 48, литера А
2053	2057	15-я линия В.О., д. 72, литера А
2054	2057	15-я линия В.О., д. 74, литера А
2055	2057	15-я линия В.О., д. 74, литера Б
2056	2057	15-я линия В.О., д. 78, литера А
2057	2057	15-я линия В.О., д. 80, литера А

1	2	3
2058	2057	15-я линия В.О., д. 82, литера А
2059	2057	15-я линия В.О., д. 86, литера А
2060	2057	15-я линия В.О., д. 86, литера В
2061	2057	15-я линия В.О., д. 88, литера А
2062	2057	16-я линия В.О., д. 73/49, литера А
2063	2057	16-я линия В.О., д. 73/49, литера Б
2064	2057	16-я линия В.О., д. 73/49, литера В
2065	2057	16-я линия В.О., д. 75, литера А
2066	2057	16-я линия В.О., д. 75, литера Б
2067	2057	16-я линия В.О., д. 75, литера В
2068	2057	16-я линия В.О., д. 75, литера Г
2069	2057	16-я линия В.О., д. 77, литера А
2070	2057	16-я линия В.О., д. 77, литера Б
2071	2057	16-я линия В.О., д. 79, литера А
2072	2057	16-я линия В.О., д. 89, корп. 1, литера А
2073	2057	16-я линия В.О., д. 89, корп. 2, литера В
2074	2057	16-я линия В.О., д. 89, корп. 3, литера Б
2075	2057	16-я линия В.О., д. 91, корп. 1, литера А
2076	2057	16-я линия В.О., д. 91, корп. 2, литера А
2077	2057	16-я линия В.О., д. 97, литера А
2078	2057	16-я линия В.О., д. 97, литера В
2079	2057	Камская ул., д. 10, литера А
2080	2058	Железноводская ул., д. 20, литера А
2081	2058	Железноводская ул., д. 22, литера А
2082	2058	Железноводская ул., д. 24, литера А
2083	2058	Железноводская ул., д. 24, литера Б
2084	2058	Железноводская ул., д. 30, литера А
2085	2058	Железноводская ул., д. 30, литера Б
2086	2058Б	наб. р. Смоленки, д. 29, литера А
2087	2058Б	наб. р. Смоленки, д. 29, литера В
2088	2059	ул. Одоевского, д. 10, литера А
2089	2059	ул. Одоевского, д. 12, литера А
2090	2059	наб. р. Смоленки, д. 5-7, литера А
2091	2060	Железноводская ул., д. 10, литера А
2092	2060	Железноводская ул., д. 12, литера А
2093	2060	Железноводская ул., д. 12, литера Б
2094	2060	Железноводская ул., д. 14, литера А
2095	2060	Уральская ул., д. 8б, литера А
2096	2061	Декабристов пер., д. 7, литера Т (часть здания)
2097	2061	Декабристов пер., д. 7, литера П
2098	2061	Железноводская ул., д. 5, литера А
2099	2061	Железноводская ул., д. 7, литера А
2100	2061	Железноводская ул., д. 9, литера А
2101	2061	Железноводская ул., д. 9, литера З
2102	2061	Железноводская ул., д. 13, литера А
2103	2061	Железноводская ул., д. 15а, литера Б
2104	2061	Железноводская ул., д. 17, литера А
2105	2061	Железноводская ул., д. 17, литера Б

1	2	3
2106	2061	Железноводская ул., д. 17, литера Д
2107	2061	Уральская ул., д. 12, литера А
2108	2062А	Уральская ул., д. 1, литера Б
2109	2062А	Уральская ул., д. 1, литера В (часть здания)
2110	2062А	Уральская ул., д. 1, литера Е
2111	2062А	Уральская ул., д. 1, литера Ж
2112	2062А	Уральская ул., д. 1, литера К
2113	2062А	Уральская ул., д. 1, литера М (часть здания)
2114	2062А	Уральская ул., д. 1, литера У (часть здания)
2115	2062А	Уральская ул., д. 1, литера Ч (часть здания)
2116	2062А	Уральская ул., д. 1, литера Ц (часть здания)
2117	2062А	Уральская ул., д. 1, корп. 2, литера Б
2118	2062Б	Уральская ул., д. 11, литера А
2119	2062Б	Уральская ул., д. 13, литера В
2120	2062Б	Уральская ул., д. 13, литера Ж
2121	2062Б	Уральская ул., д. 15, литера А
2122	2062Б	Уральская ул., д. 17, корп. 2, литера Б
2123	2073	Камская ул., д. 7-9, литера Д
2124	2075	17-я линия В.О., д. 56, литера А
2125	2075	17-я линия В.О., д. 58, литера А
2126	2075	17-я линия В.О., д. 60, литера А
2127	2075	17-я линия В.О., д. 62, литера А
2128	2075	17-я линия В.О., д. 64, литера А
2129	2075	17-я линия В.О., д. 64, литера Б
2130	2075	17-я линия В.О., д. 68, литера А
2131	2075	17-я линия В.О., д. 68, литера Б
2132	2075	17-я линия В.О., д. 68, литера В
2133	2075	Камская ул., д. 14, литера А
2134	2075	Малый пр. В.О., д. 51/50, литера А
2135	2075	Малый пр. В.О., д. 53, литера А
2136	2075	Малый пр. В.О., д. 57, корп. 1, литера Д
2137	2076	19-я линия В.О., д. 26, литера А
2138	2077	17-я линия В.О., д. 32/67, литера А
2139	2077	17-я линия В.О., д. 38, литера А
2140	2077	17-я линия В.О., д. 38, литера Б
2141	2077	17-я линия В.О., д. 42, корп. 4, литера Ж
2142	2077	17-я линия В.О., д. 42, литера А
2143	2077	17-я линия В.О., д. 42, литера Б
2144	2077	17-я линия В.О., д. 42, литера В
2145	2077	17-я линия В.О., д. 46, литера А
2146	2077	18-я линия В.О., д. 37, литера А
2147	2077	18-я линия В.О., д. 37, литера Б
2148	2077	18-я линия В.О., д. 43, литера А
2149	2077	18-я линия В.О., д. 47, литера А
2150	2077	Средний пр. В.О., д. 69, литера А
2151	2077	Средний пр. В.О., д. 69, литера Б
2152	2077	Средний пр. В.О., д. 75, литера А
2153	2077	Средний пр. В.О., д. 75, литера Б

1	2	3
2154	2078	17-я линия В.О., д. 16, литера А
2155	2078	17-я линия В.О., д. 20, литера А
2156	2078	17-я линия В.О., д. 20, литера Б
2157	2078	17-я линия В.О., д. 28, литера Д
2158	2078	17-я линия В.О., д. 28, литера З
2159	2078	17-я линия В.О., д. 30/66, литера А
2160	2078	17-я линия В.О., д. 30/66, литера Б
2161	2078	18-я линия В.О., д. 25, литера А
2162	2078	Большой пр. В.О., д. 59, литера А
2163	2078	Большой пр. В.О., д. 61, литера А
2164	2078	Средний пр. В.О., д. 68, литера Б
2165	2078	Средний пр. В.О., д. 70, литера А
2166	2078	Средний пр. В.О., д. 72, литера А
2167	2079	17-я линия В.О., д. 10, литера Б
2168	2079	17-я линия В.О., д. 4-6, литера В
2169	2079	17-я линия В.О., д. 4-6, литера Е
2170	2079	17-я линия В.О., д. 8, литера А
2171	2079	18-я линия В.О., д. 11, литера А
2172	2079	18-я линия В.О., д. 11, литера Б
2173	2079	18-я линия В.О., д. 13, литера А
2174	2079	18-я линия В.О., д. 13, литера В
2175	2079	19-я линия В.О., д. 7, литера А (часть здания)
2176	2079	Большой пр. В.О., д. 52/15, литера А
2177	2081	19-я линия В.О., д. 10, литера Б
2178	2081	19-я линия В.О., д. 12, литера А
2179	2081	19-я линия В.О., д. 4, литера А
2180	2081	19-я линия В.О., д. 4, литера В
2181	2081	19-я линия В.О., д. 6, литера А
2182	2081	19-я линия В.О., д. 8, литера А
2183	2081	20-я линия В.О., д. 11, литера А
2184	2081	20-я линия В.О., д. 11, литера Б
2185	2081	20-я линия В.О., д. 11, литера В
2186	2081	20-я линия В.О., д. 11, литера Д
2187	2081	20-я линия В.О., д. 13, литера Б
2188	2081	20-я линия В.О., д. 15, литера А
2189	2081	20-я линия В.О., д. 9, литера А
2190	2082	19-я линия В.О., д. 16, корп. 2, литера В
2191	2082	19-я линия В.О., д. 16, литера А
2192	2082	19-я линия В.О., д. 20, литера А
2193	2082	19-я линия В.О., д. 22, литера А
2194	2083	22-я линия В.О., д. 14, литера Л (часть здания)
2195	2083	Средний пр. В.О., д. 76/18, литера А
2196	2084	21-я линия В.О., д. 2-4/45, литера З
2197	2084	21-я линия В.О., д. 2-4/45, литера Я
2198	2084	22-я линия В.О., д. 3, корп. 7, литера К
2199	2087	24-я линия В.О., д. 13, литера А
2200	2087	24-я линия В.О., д. 3-7, литера А
2201	2087	24-я линия В.О., д. 3-7, литера Б

1	2	3
2202	2088	23-я линия В.О., д. 28, литера А
2203	2088	24-я линия В.О., д. 19, литера А
2204	2088	Большой пр. В.О., д. 77/17, литера Г
2205	2088	Большой пр. В.О., д. 77/17, литера Д
2206	2088	Большой пр. В.О., д. 77/17, литера Е
2207	2088	Большой пр. В.О., д. 77/17, литера Ж
2208	2088	Большой пр. В.О., д. 77/17, литера М
2209	2088	Большой пр. В.О., д. 77/17, литера П
2210	2088	Большой пр. В.О., д. 77/17, литера Т
2211	2088	Средний пр. В.О., д. 82, литера А
2212	2089	ул. Беринга, д. 3, литера З
2213	2090В	Большой пр. В.О., д. 85, литера А
2214	2091	Большой пр. В.О., д. 70, литера А
2215	2091	Большой пр. В.О., д. 72, литера Б
2216	2091	Большой пр. В.О., д. 74, литера А
2217	2091	Косая линия, д. 3, корп. 1, литера А
2218	2092	25-я линия В.О., д. 7, строение 1
2219	2092	26-я линия В.О., д. 1, корп. 1, литера А
2220	2092	26-я линия В.О., д. 3, литера А
2221	2092	26-я линия В.О., д. 5, корп. 4, литера Д
2222	2092	Кожевенная линия, д. 1-3, литера А
2223	2095	27-я линия В.О., д. 10, корп. 2, литера В
2224	2095	27-я линия В.О., д. 10, литера А
2225	2095	27-я линия В.О., д. 12, литера А
2226	2095	27-я линия В.О., д. 12, литера Б
2227	2095	27-я линия В.О., д. 12, литера В
2228	2095	Большой пр. В.О., д. 76, литера А
2229	2095	Большой пр. В.О., д. 78, литера В
2230	2095	Большой пр. В.О., д. 82, литера Б
2231	2095	Большой пр. В.О., д. 82, литера З
2232	2095	Большой пр. В.О., д. 88, литера В
2233	2095	Косая линия, д. 11, литера А
2234	2095	Косая линия, д. 13, литера А
2235	2096	Детская ул., д. 15, литера Б
2236	2097	Гаванская ул., д. 35, литера А
2237	2097	Карташихина ул., д. 20, литера В
2238	2100	Детская ул., д. 26, литера А
2239	2100	Детская ул., д. 30, литера А
2240	2100	Детская ул., д. 34, литера А
2241	2100	Канареечная ул., д. 11, литера А
2242	2100	Среднегаванский пр., д. 1, литера А
2243	2100	ул. Шевченко, д. 11, литера А
2244	2101	Большой пр. В.О., д. 87, литера А
2245	2102	Косая линия, д. 24/25, литера А
2246	2102	Косая линия, д. 24/25, литера Б
2247	2102	Косая линия, д. 24/25, литера В
2248	2103	Большой пр. В.О., д. 89, литера А
2249	2103	Канареечная ул., д. 6/4, литера А

1	2	3
2250	2103	ул. Шевченко, д. 3б, литера А
2251	2103	ул. Шевченко, д. 5/6, литера А
2252	2104	Вёсельная ул., д. 11, литера А
2253	2104	Среднегаванский пр., д. 7/8, литера А
2254	2104	ул. Шевченко, д. 12, литера А
2255	2104	ул. Шевченко, д. 16, литера А
2256	2104	ул. Шевченко, д. 18, литера А
2257	2108	ул. Беринга, д. 10, литера А
2258	2109	Гаванская ул., д. 24, литера А
2259	2109	Гаванская ул., д. 26, литера А
2260	2109	Гаванская ул., д. 30, литера А
2261	2109	Гаванская ул., д. 32, литера А
2262	2109	Гаванская ул., д. 34, литера А
2263	2109	Гаванская ул., д. 36, литера А
2264	2109	Гаванская ул., д. 38, литера А
2265	2109	Гаванская ул., д. 40, литера А
2266	2109	Опочинина ул., д. 33, литера А
2267	2110	Шкиперский проток, д. 5, литера А
2268	2110	Гаванская ул., д. 43, литера А
2269	2110	Карташихина ул., д. 13, литера А
2270	2110	Карташихина ул., д. 23, литера А
2271	2111	Карташихина ул., д. 10/97, литера А
2272	2111	Карташихина ул., д. 12, литера А
2273	2113	Большой пр. В.О., д. 91, литера А
2274	2113	Вёсельная ул., д. 3, литера А
2275	2113	Вёсельная ул., д. 7/10, литера А
2276	2113	ул. Шевченко, д. 2а, литера А
2277	2113	ул. Шевченко, д. 4, литера А
2278	2113	ул. Шевченко, д. 6/8, литера А
2279	2114	Большой пр. В.О., д. 102, литера А
2280	2114	Большой пр. В.О., д. 94, литера Б
2281	2114	Большой пр. В.О., д. 96, литера В
2282	2114	Кожевенная линия, д. 27, корп. 7, литера С
2283	2114	Кожевенная линия, д. 33, литера О
2284	2114	Кожевенная линия, д. 39, корп. 9, литера А
2285	2114	Кожевенная линия, д. 41, литера А
2286	2114	Косая линия, д. 15б, литера Д
2287	2115	Вёсельная ул., д. 2/93, литера А
2288	2115	Вёсельная ул., д. 2/93, литера Б
2289	2115	Вёсельная ул., д. 4, литера А
2290	2115	Вёсельная ул., д. 4, литера Б
2291	2115	Среднегаванский пр., д. 14, литера А
2292	2116	Гаванская ул., д. 15, литера А
2293	2116	Карташихина ул., д. 6, литера А
2294	2117	Гаванская ул., д. 22, литера А
2295	2117	Гаванская ул., д. 20, литера А
2296	2117	Опочинина ул., д. 27, литера А
2297	2117	Опочинина ул., д. 29, литера А

1	2	3
2298	2117	Средний пр. В.О., д. 99/18, литера Б
2299	2118	Опочинина ул., д. 16, литера А
2300	2119	Наличная ул., д. 11, литера А
2301	2119	Наличная ул., д. 15, литера А
2302	2119	Наличная ул., д. 9, литера А
2303	2120	Гаванская ул., д. 10, литера А
2304	2120	Гаванская ул., д. 12, литера А
2305	2120	Гаванская ул., д. 14, литера В
2306	2120	Гаванская ул., д. 14, литера Г
2307	2120	Гаванская ул., д. 14, литера Д
2308	2120	Опочинина ул., д. 17, литера А
2309	2120	Опочинина ул., д. 17, литера В
2310	2121	Большой пр. В.О., д. 101, литера А
2311	2121	Большой пр. В.О., д. 99, литера А
2312	2121	Большой пр. В.О., д. 99, литера Б
2313	2121	Гаванская ул., д. 4, литера А
2314	2121	Гаванская ул., д. 6, литера А
2315	2121	Опочинина ул., д. 11, литера А
2316	2121	Опочинина ул., д. 3, литера А
2317	2121	Опочинина ул., д. 5, литера А
2318	2121	Опочинина ул., д. 7, литера А
2319	2121	Опочинина ул., д. 9, литера А
2320	2122	Большой пр. В.О., д. 106, литера А
2321	2122	Кожевенная линия, д. 34, литера А (часть здания)
2322	2122	Кожевенная линия, д. 36, литера А
2323	2122	Кожевенная линия, д. 42, литера Е
2324	2124	Наличная ул., д. 3/21, литера А
2325	2124	Наличная ул., д. 5, литера А
2326	2124	Наличная ул., д. 7, литера А
2327	2124	Опочинина ул., д. 6, литера А
2328	2124	Средний пр. В.О., д. 106, литера Б
2329	2205	Шкиперский проток, д. 16, литера Б
2330	2205	Шкиперский проток, д. 16, литера В
2331	2205	Шкиперский проток, д. 16, литера Г
2332	2205	Шкиперский проток, д. 16, литера Д
2333	2205А	Шкиперский проток, д. 14, корп. 7, литера Е
2334	2206А	Каховского пер., д. 7, литера А
2335	2208	Гаванская ул., д. 47, литера М
2336	2222А	наб. р. Смоленки, д. 31, литера А
Выборгский район		
2337	5002	Астраханская ул., д. 26, литера А
2338	5002	Астраханская ул., д. 28, литера А
2339	5002	Астраханская ул., д. 28, литера Б
2340	5002	Астраханская ул., д. 30, литера А
2341	5002	Астраханская ул., д. 30, литера В
2342	5002	Астраханская ул., д. 32, литера А
2343	5002	Астраханская ул., д. 32, литера Б

1	2	3
2344	5002	Оренбургская ул., д. 29, литера Б
2345	5002А	Астраханская ул., д. 17, литера А
2346	5002А	Астраханская ул., д. 19/20, литера А
2347	5002А	Астраханская ул., д. 23/24, литера А
2348	5002Б	Б. Сампсониевский пр., д. 18, литера А
2349	5002Б	Б. Сампсониевский пр., д. 18, литера Б
2350	5002Б	Б. Сампсониевский пр., д. 20, литера А
2351	5002Б	Саратовская ул., д. 23-25, литера А
2352	5002Б	Саратовская ул., д. 27, литера А
2353	5002Б	Саратовская ул., д. 27, литера Б
2354	5002Б	Саратовская ул., д. 29, литера А
2355	5002Б	Сахарный пер., д. 2/35, литера А
2356	5005	Б. Сампсониевский пр., д. 11, литера Б
2357	5005	ул. Академика Лебедева, д. 10а, литера А
2358	5005	ул. Комиссара Смирнова, д. 8, литера В
2359	5005	ул. Комиссара Смирнова, д. 10а, литера А
2360	5005	Лесной пр., д. 4, литера А
2361	5007	Б. Сампсониевский пр., д. 17, литера А
2362	5007	Б. Сампсониевский пр., д. 19, литера А
2363	5007	Б. Сампсониевский пр., д. 19, литера Б
2364	5007	Б. Сампсониевский пр., д. 21, литера А
2365	5007	ул. Комиссара Смирнова, д. 17, литера А
2366	5007	ул. Комиссара Смирнова, д. 7/6, литера А
2367	5007	Лесной пр., д. 8, литера А
2368	5007	Лесной пр., д. 8, литера В
2369	5008	Б. Сампсониевский пр., д. 30, корп. 3, литера А
2370	5009	Б. Сампсониевский пр., д. 23, литера А
2371	5009	Б. Сампсониевский пр., д. 25, литера А
2372	5009	Б. Сампсониевский пр., д. 29, литера А
2373	5009	Б. Сампсониевский пр., д. 29, литера Б
2374	5009	Б. Сампсониевский пр., д. 31, литера А
2375	5009	Б. Сампсониевский пр., д. 33/1, литера А
2376	5009	Выборгская ул., д. 10, корп. 1, литера А
2377	5009	Выборгская ул., д. 12, литера А
2378	5009	Выборгская ул., д. 12, литера Б
2379	5009	Выборгская ул., д. 4, литера А
2380	5009	Лесной пр., д. 18, литера А
2381	5009	Нейшлотский пер., д. 15б, литера А
2382	5009	Нейшлотский пер., д. 15в, литера А
2383	5009	Нейшлотский пер., д. 15в, литера Б
2384	5009	Нейшлотский пер., д. 15в, литера Д
2385	5009	Нейшлотский пер., д. 5, литера А
2386	5009	Нейшлотский пер., д. 5, литера Б
2387	5009	Нейшлотский пер., д. 5-7, литера И
2388	5009	Нейшлотский пер., д. 7, литера Л
2389	5009	Нейшлотский пер., д. 7, литера С
2390	5009	Нейшлотский пер., д. 9, литера А
2391	5010	Выборгская наб., д. 25, литера В

1	2	3
2392	5010	Выборгская наб., д. 25, литера Д
2393	5010	Выборгская наб., д. 27/6, литера А
2394	5010	М. Сампсониевский пр., д. 2, литера А
2395	5010А	М. Сампсониевский пр., д. 3, литера А
2396	5010А	М. Сампсониевский пр., д. 3а, литера Б
2397	5010А	М. Сампсониевский пр., д. 5, литера А
2398	5011	Б. Сампсониевский пр., д. 35, литера А
2399	5011	Б. Сампсониевский пр., д. 39, литера А
2400	5011	Б. Сампсониевский пр., д. 43, литера Б
2401	5011	Нейшлотский пер., д. 2, литера А
2402	5011А	ул. Смолячкова, д. 15-17, литера А (часть здания)
2403	5012Б	Выборгская наб., д. 39, литера А (часть здания)
2404	5012Б	Выборгская наб., д. 41, литера А
2405	5012Б	Зеленков пер., д. 4, корп. 1, литера А
2406	5012Б	Зеленков пер., д. 6, корп. 1, литера А
2407	5012Б	ул. Смолячкова, д. 4/2, литера А
2408	5012В	Беловодский пер., д. 6, литера А
2409	5012В	Б. Сампсониевский пр., д. 44, литера А
2410	5012В	Б. Сампсониевский пр., д. 46, литера А
2411	5012В	Б. Сампсониевский пр., д. 48, литера А
2412	5012В	Б. Сампсониевский пр., д. 50, литера Г
2413	5012В	Б. Сампсониевский пр., д. 52, литера Б
2414	5012В	Б. Сампсониевский пр., д. 56, литера А
2415	5012В	Зеленков переулок, д. 7а, литера З
2416	5012Г	Б. Сампсониевский пр., д. 38-40, литера А
2417	5012Г	Выборгская наб., д. 33/17, литера А
2418	5012Г	Выборгская наб., д. 35/1, литера А
2419	5012Г	Крапивный пер., д. 15, литера А
2420	5012Г	Крапивный пер., д. 3, литера В
2421	5012Г	Крапивный пер., д. 3а, литера А
2422	5012Г	ул. Смолячкова, д. 7, литера А
2423	5013	Б. Сампсониевский пр., д. 49, литера А
2424	5013	Б. Сампсониевский пр., д. 53, литера Г
2425	5013	Б. Сампсониевский пр., д. 55, литера А
2426	5013	Б. Сампсониевский пр., д. 55, литера Б
2427	5013	Лесной пр., д. 32, литера А
2428	5013	ул. Смолячкова, д. 16, литера С
2429	5013	Тобольская ул., д. 3, литера А
2430	5014	Беловодский пер., д. 1, литера Л
2431	5014	Б. Сампсониевский пр., д. 60, литера Б
2432	5014	Б. Сампсониевский пр., д. 60, литера Г
2433	5014	Выборгская наб., д. 43, литера А
2434	5015	Б. Сампсониевский пр., д. 57/2, литера А
2435	5015	Литовская ул., д. 1, литера В
2436	5015	Тобольская ул., д. 10, литера В
2437	5015	Тобольская ул., д. 4, литера А
2438	5016	Б. Сампсониевский пр., д. 66а, строение 1
2439	5016	Гельсингфорсская ул., д. 3, корп. 2, литера В (часть здания)

1	2	3
2440	5016	Гельсингфорсская ул., д. 3, литера Б
2441	5016	Гельсингфорсская ул., д. 3, литера И
2442	5018	Выборгская наб., д. 53, литера А
Калининский район		
2443	5101	ул. Комсомола, д. 22, литера А (часть здания)
2444	5101	ул. Комсомола, д. 22, литера Ж
2445	5101	ул. Комсомола, д. 22, литера З
2446	5102	Арсенальная наб., д. 13/1, литера В
2447	5102	Арсенальная наб., д. 13/1, литера Г
2448	5102	Арсенальная наб., д. 13/1, литера А
2449	5102	ул. Комсомола, д. 16, литера А
2450	5102	пл. Ленина, д. 3, литера А
2451	5102	ул. Михайлова, д. 2, литера А (часть здания)
2452	5103	Арсенальная наб., д. 7, литера Д
2453	5103	Арсенальная наб., д. 7, литера Е (часть здания)
2454	5103	Арсенальная наб., д. 7, литера К (часть здания)
2455	5103	Арсенальная наб., д. 7, литера М (часть здания)
2456	5103	ул. Комсомола, д. 10, литера А
2457	5103	ул. Комсомола, д. 2, литера А (часть здания)
2458	5103	ул. Комсомола, д. 6, литера А (часть здания)
2459	5103	ул. Комсомола, д. 6, литера М
2460	5103	ул. Михайлова, д. 1, литера А
2461	5103	ул. Михайлова, д. 3, литера А
2462	5105	ул. Академика Лебедева, д. 11-13, литера А
2463	5105	ул. Академика Лебедева, д. 15/1, литера А
2464	5105	ул. Академика Лебедева, д. 15/1, литера В
2465	5105	ул. Академика Лебедева, д. 7-9, литера А
2466	5105	ул. Комсомола, д. 43, литера А
2467	5105	ул. Комсомола, д. 45, литера А
2468	5105	ул. Комсомола, д. 47, литера А
2469	5105	ул. Комсомола, д. 47, литера Б
2470	5105	ул. Комсомола, д. 47, литера В
2471	5105	ул. Комсомола, д. 47, литера Г
2472	5105	ул. Комсомола, д. 49, литера А
2473	5105	ул. Комсомола, д. 49, литера В
2474	5105	ул. Комсомола, д. 51, литера А
2475	5105	Финский пер., д. 7, литера А
2476	5105	Финский пер., д. 9, литера А (часть здания)
2477	5106	ул. Комсомола, д. 33, литера А
2478	5106	ул. Комсомола, д. 35, литера Ж
2479	5106	ул. Михайлова, д. 8, литера А
2480	5106	ул. Михайлова, д. 10, литера А
2481	5106	ул. Михайлова, д. 10, литера Б
2482	5107	ул. Академика Лебедева, д. 17/2, литера А
2483	5107	ул. Академика Лебедева, д. 19, литера А
2484	5107	ул. Академика Лебедева, д. 19, литера Б
2485	5107	ул. Академика Лебедева, д. 21, литера А

1	2	3
2486	5107	ул. Академика Лебедева, д. 21, литера Б
2487	5107	Боткинская ул, д. 4, литера А
2488	5107	Боткинская ул, д. 6, литера А
2489	5107	пл. Ленина, д. 8/8, литера А
2490	5107	Финский пер., д. 4б, литера А
2491	5107	Финский пер., д. 6, литера А
2492	5109	ул. Академика Лебедева, д. 31, литера А (часть здания)
2493	5109	ул. Академика Лебедева, д. 39, литера А (часть здания)
2494	5109	ул. Академика Лебедева, д. 39, литера В (часть здания)
2495	5109А	Боткинская ул., д. 1, корп. 4, литера А
2496	5109А	ул. Комсомола, д. 37, корп. 2, литера А
2497	5109А	участок ж/д 'Финляндский вокзал-Минеральная ул.', литера К
2498	5110	ул. Академика Лебедева, д. 10В, литера Б
2499	5110	ул. Академика Лебедева, д. 10д, литера А
2500	5110	ул. Академика Лебедева, д. 14/2, литера В
2501	5110	ул. Комиссара Смирнова, д. 4а, литера А
2502	5110	ул. Комиссара Смирнова, д. 4б, литера А
2503	5110	ул. Комиссара Смирнова, д. 4б, литера Г
2504	5110	ул. Комиссара Смирнова, д. 4б, литера Д
2505	5110	ул. Комиссара Смирнова, д. 6/5, литера А
2506	5110	Лесной пр., д. 1а, литера А
2507	5110А	Бобруйская ул., д. 4, литера А (часть здания)
2508	5110А	ул. Комиссара Смирнова, д. 5/2, литера А
2509	5110А	ул. Комиссара Смирнова, д. 5/7, литера А
2510	5110А	Лесной пр., д. 13/8, литера Б
2511	5110А	Лесной пр., д. 9, литера А
2512	5110А	Лесной пр., д. 9, литера Б
2513	5111	ул. Академика Лебедева, д. 16, литера Б (часть здания)
2514	5111	Бобруйская ул., д. 3, литера А
2515	5111	Бобруйская ул., д. 3, литера Б
2516	5111	Бобруйская ул., д. 5, литера А
2517	5111	Бобруйская ул., д. 5, литера Б
2518	5111	Лесной пр., д. 15, литера А
2519	5111	Лесной пр., д. 17, корп. 2, литера А
2520	5111	Лесной пр., д. 23/19, литера А
2521	5111	Нейшлотский пер., д. 23-25, строение 4
2522	5112А	ул. Комсомола, д. 13, литера А
2523	5112А	ул. Комсомола, д. 1-3, литера АС
2524	5112А	ул. Комсомола, д. 1-3, литера АУ
2525	5112А	ул. Комсомола, д. 1-3, литера АЩ
2526	5112А	ул. Комсомола, д. 13, литера Б
2527	5112А	ул. Комсомола, д. 13, литера В
2528	5112А	ул. Комсомола, д. 1-3, литера Д
2529	5112А	ул. Комсомола, д. 1-3, литера М (часть здания)
2530	5112А	ул. Комсомола, д. 15, литера А
2531	5112А	ул. Комсомола, д. 15, литера Б
2532	5112А	ул. Комсомола, д. 17, литера А
2533	5112А	ул. Комсомола, д. 23-25, литера А

1	2	3
2534	5112A	ул. Комсомола, д. 5, литера А
2535	5112A	ул. Комсомола, д. 7, литера А
2536	5112A	ул. Комсомола, д. 7, литера Б
2537	5112A	ул. Михайлова, д. 11, литера В
2538	5112A	ул. Михайлова, д. 11, литера И
2539	5112A	ул. Михайлова, д. 9, литера Д
2540	5112A	ул. Михайлова, д. 11, литера Б
2541	5131	Кондратьевский пр., д. 34, литера А
2542	5131	Кондратьевский пр., д. 36, литера А
2543	5132	Кондратьевский пр., д. 16/11, литера А
2544	5132	Кондратьевский пр., д. 16/11, литера Б
2545	5132	Кондратьевский пр., д. 18-20, литера А
2546	5132	Кондратьевский пр., д. 22, литера А
2547	5132	Кондратьевский пр., д. 24, литера А
2548	5132	Кондратьевский пр., д. 26, литера А
2549	5132	Кондратьевский пр., д. 26, литера Б
2550	5132	Кондратьевский пр., д. 32, литера А
2551	5132	Кондратьевский пр., д. 32, литера Б
2552	5134	Арсенальная ул., д. 1, литера А
2553	5134	ул. Ватутина, д. 8/7, литера А
2554	5134	ул. Ватутина, д. 8/7, литера Б
2555	5134	ул. Ватутина, д. 8/7, литера Д
2556	5134	Кондратьевский пр., д. 1, литера А
2557	5134	Кондратьевский пр., д. 3, корп. 3, литера Н
2558	5134	Свердловская наб., д. 12, литера Ж
2559	5134	Свердловская наб., д. 12, литера Э
2560	5134	Свердловская наб., д. 14/2, литера А
2561	5134	Свердловская наб., д. 14/2, литера Б
2562	5134	Свердловская наб., д. 14/2, литера М
2563	5134	Свердловская наб., д. 14/2, литера П
2564	5159	ул. Жукова, д. 18, литера Д
2565	5159	Кондратьевский пр., д. 15а, литера А
2566	5159	Кондратьевский пр., д. 17, литера А
2567	5159	Кондратьевский пр., д. 17, литера Б
2568	5159	Кондратьевский пр., д. 21, корп. 1, литера А
2569	5159	Кондратьевский пр., д. 23/20, литера А
2570	5159А	Свердловская наб., д. 36, литера А
2571	5159А	Свердловская наб., д. 36, литера Б
Кировский район		
2572	8102А	Гапсальская ул., д. 4, литера А
2573	8102	Виндавская ул., д. 2, литера А
2574	8103А	наб. р. Екатерингофки, д. 19, литера А (часть здания)
2575	8103А	наб. р. Екатерингофки, д. 23, литера А
2576	8104	наб. р. Екатерингофки, д. 25, литера А (часть здания)
2577	8104	наб. р. Екатерингофки, д. 29-31, литера В
2578	8104	Невельская ул., д. 8, литера А
2579	8109	Гапсальская ул., д. 1, литера В

1	2	3
2580	8109	Гапсальская ул., д. 1, литера К (часть здания)
2581	8109	Гапсальская ул., д. 3, литера А
2582	8109	Межевой кан., д. 5, корп. 3, литера БВ (часть здания)
2583	8109	Межевой кан., д. 5, литера АЕ
2584	8109	Межевой кан., д. 5, литера АМ
2585	8109	Межевой кан., д. 5, литера Н
2586	8112	2-й район Морского порта, литера БТ
2587	8121	Канонерский о-в, д. 41, литера АЖ
2588	8121	Канонерский о-в, д. 41, литера АЯ
2589	8121	Канонерский о-в, д. 41, литера БЕ
Красногвардейский район		
2590	6001	Новочеркасский пр., д. 1, литера Б
2591	6001	Новочеркасский пр., д. 3, литера Б
2592	6005	Весенняя ул., д. 10, литера А
2593	6005	Малоохтинский пр., д. 10, литера А
2594	6005	Новочеркасский пр., д. 11, корп. 1, литера А
2595	6005	Новочеркасский пр., д. 17, литера А
2596	6005	Новочеркасский пр., д. 19, литера А
2597	6005А	Малоохтинский пр., д. 36, литера А
2598	6005А	Малоохтинский пр., д. 44, литера А
2599	6007	Малоохтинский пр., д. 49, литера А
2600	6007	Малоохтинский пр., д. 55, литера А
2601	6009	Республиканская ул., д. 9, литера А
2602	6010	Заневский пр., д. 4, литера А
2603	6010	Малоохтинский пр., д. 80/2, литера М
2604	6011	Заневский пр., д. 10, литера А
2605	6011	Новочеркасский пр., д. 37, корп. 1, литера А
2606	6011	Новочеркасский пр., д. 37, корп. 2, литера А
2607	6011	Новочеркасский пр., д. 39, корп. 1, литера А
2608	6011	Новочеркасский пр., д. 41/14, литера А
2609	6011	Перевозный пер., д. 9, литера А
2610	6011	ул. Стахановцев, д. 2, литера А
2611	6011	ул. Стахановцев, д. 4, литера А
2612	6011	ул. Стахановцев, д. 4а, литера А
2613	6011	ул. Стахановцев, д. 6/8, литера А
2614	6025	Заневский пр., д. 13, литера А
2615	6025	Новочеркасский пр., д. 45, корп. 1, литера А
2616	6025	Новочеркасский пр., д. 49/20, литера А
2617	6025	ул. Стахановцев, д. 10, корп. 1, литера А
2618	6025	ул. Стахановцев, д. 10, корп. 2, литера А
2619	6025	ул. Стахановцев, д. 10, корп. 4, литера А
2620	6025	ул. Стахановцев, д. 12, литера А
2621	6025	ул. Стахановцев, д. 14, корп. 1, литера А
2622	6025	ул. Стахановцев, д. 14, литера А
2623	6025	ул. Стахановцев, д. 16, литера А
2624	6025	Таллинская ул., д. 12/18, литера А
2625	6025	Таллинская ул., д. 14, литера А

1	2	3
2626	6025	Таллинская ул., д. 16, литера А
2627	6025	Таллинская ул., д. 18, литера А
2628	6026	Заневский пр., д. 5, литера А
2629	6026	Заневский пр., д. 5, литера Б
2630	6026	Заневский пр., д. 7/7, литера А
2631	6026	Малоохтинский пр., д. 84а, литера А
2632	6026	Малоохтинский пр., д. 84б, литера А
2633	6026	Малоохтинский пр., д. 86а, корп. 1, литера А
2634	6026	Малоохтинский пр., д. 86а, корп. 2, литера А
2635	6026	Малоохтинский пр., д. 90, литера А
2636	6026	ул. Стахановцев, д. 11, литера А
2637	6026	ул. Стахановцев, д. 13, литера А
2638	6026	ул. Стахановцев, д. 13а, литера А
2639	6026	ул. Стахановцев, д. 17, литера А
2640	6026	ул. Стахановцев, д. 19, литера А
2641	6026	ул. Стахановцев, д. 19а, литера А
2642	6026	ул. Стахановцев, д. 9, литера А
2643	6026	ул. Стахановцев, д. 9а, литера А
2644	6026	ул. Стахановцев, д. 9б, литера А
2645	6026	Таллинская ул., д. 10, литера А
2646	6026	Таллинская ул., д. 4, литера А
2647	6026	Таллинская ул., д. 6, литера А
2648	6026	Таллинская ул., д. 6а, литера А
2649	6026	Таллинская ул., д. 6б, литера А
2650	6026	Таллинская ул., д. 6в, литера А
2651	6026	Таллинская ул., д. 8, литера А
2652	6029	Малоохтинский пр., д. 98, литера А
2653	6054	ул. Александра Ульянова, д. 10, литера А
2654	6054	ул. Александра Ульянова, д. 12, литера А
2655	6054	ул. Александра Ульянова, д. 8/1, литера А
2656	6054	ул. Пугачёва ул., д. 5-7, литера А
2657	6054А	Панфилова ул., д. 29, литера А
2658	6055	ул. Александра Ульянова, д. 4, литера А
2659	6055	Панфилова ул., д. 21, литера А
2660	6055	Панфилова ул., д. 23, литера А
2661	6055	ул. Пугачёва, д. 2/6, литера А
2662	6055	ул. Пугачёва, д. 4, литера А
2663	6055	ул. Пугачёва, д. 6, литера А
2664	6055	Среднеохтинский пр., д. 11, корп. 1, литера А
2665	6055	Среднеохтинский пр., д. 11, корп. 2, литера А
2666	6055	Среднеохтинский пр., д. 11, корп. 3, литера А
2667	6055	Среднеохтинский пр., д. 11, корп. 4, литера А
2668	6055	Среднеохтинский пр., д. 13, литера А
2669	6055	Среднеохтинский пр., д. 15, корп. 1, литера Б
2670	6055	Среднеохтинский пр., д. 15, корп. 2, литера А
2671	6055	Среднеохтинский пр., д. 15, корп. 3, литера А
2672	6055	Среднеохтинский пр., д. 15, литера А
2673	6055	Среднеохтинский пр., д. 17, литера А

1	2	3
2674	6055	Среднеохтинский пр., д. 19/19, литера А
2675	6055	Среднеохтинский пр., д. 9/2, литера А
2676	6056	Б. Пороховская ул., д. 21, литера А
2677	6056	Б. Пороховская ул., д. 23, литера А
2678	6056	Б. Пороховская ул., д. 25, литера А
2679	6056	Б. Пороховская ул., д. 27, литера А
2680	6056	Б. Пороховская ул., д. 29, литера А
2681	6056	Б. Пороховская ул., д. 31, литера А
2682	6056	Б. Пороховская ул., д. 35, литера А
2683	6056	пр. Металлистов, д. 38, литера А
2684	6056	Панфилова ул., д. 22, литера А
2685	6056	Панфилова ул., д. 26, литера А
2686	6056	Панфилова ул., д. 28, литера А
2687	6056	Панфилова ул., д. 30, литера А
2688	6056	Панфилова ул., д. 32, литера А
2689	6056	Среднеохтинский пр., д. 23, литера А
2690	6056	Среднеохтинский пр., д. 25/19, литера А
2691	6058	Большеохтинский пр., д. 39, литера А
2692	6058	шоссе Революции, д. 9, литера А
2693	6058	Синявинская ул., д. 4, литера А
2694	6058	Синявинская ул., д. 6, литера А
2695	6058	Синявинская ул., д. 8, литера А
2696	6058	Среднеохтинский пр., д. 48, литера А
2697	6058	Среднеохтинский пр., д. 50, литера А
2698	6058	Среднеохтинский пр., д. 52/11, литера А
2699	6059	Большеохтинский пр., д. 33, корп. 1, литера А
2700	6059	Большеохтинский пр., д. 33, корп. 2, литера А
2701	6059	Большеохтинский пр., д. 33, корп. 3, литера А
2702	6059	Большеохтинский пр., д. 35, корп. 1, литера А
2703	6059	Большеохтинский пр., д. 35, корп. 2, литера Б
2704	6059	Большеохтинский пр., д. 37, литера А
2705	6059	Краснодонская ул., д. 4, литера А
2706	6059	Синявинская ул., д. 3, литера А
2707	6059	Синявинская ул., д. 5, литера А
2708	6059	Среднеохтинский пр., д. 42, корп. 1, литера А
2709	6059	Среднеохтинский пр., д. 42, корп. 2, литера Б
2710	6059	Среднеохтинский пр., д. 44, корп. 1, литера А
2711	6059	Среднеохтинский пр., д. 44, корп. 2, литера Б
2712	6059	Среднеохтинский пр., д. 46, литера А
2713	6060	Б. Пороховская ул., д. 10, литера А
2714	6060	Б. Пороховская ул., д. 12/34, литера А
2715	6060	Б. Пороховская ул., д. 8, литера А
2716	6060	Большеохтинский пр., д. 31, литера А
2717	6060	Краснодонская ул., д. 11, литера А
2718	6060	Краснодонская ул., д. 7, литера А
2719	6060	Краснодонская ул., д. 9, литера А
2720	6060	Среднеохтинский пр., д. 36, литера А
2721	6061	Б. Пороховская ул., д. 13, литера А

1	2	3
2722	6061	Б. Пороховская ул., д. 15, корп. 2, литера А
2723	6061	Б. Пороховская ул., д. 7, литера А
2724	6061	Б. Пороховская ул., д. 9-11, литера А
2725	6061	Большеохтинский пр., д. 21, литера А
2726	6061	Большеохтинский пр., д. 23, литера А
2727	6061	Большеохтинский пр., д. 25/5, литера А
2728	6061	Миронова ул., д. 5, литера А
2729	6061	Миронова ул., д. 6, литера А
2730	6061	Миронова ул., д. 7, литера А
2731	6061	Миронова ул., д. 8, литера А
2732	6061	Панфилова ул., д. 12, литера А
2733	6061	Панфилова ул., д. 14, литера А
2734	6061	Панфилова ул., д. 16, литера А
2735	6061	Панфилова ул., д. 16, литера Б
2736	6062	Большеохтинский пр., д. 13/4, корп. 1, литера А
2737	6062	Большеохтинский пр., д. 17, литера А
2738	6062	ул. Гусева, д. 3, литера А
2739	6062	ул. Гусева, д. 4, литера А
2740	6062	ул. Гусева, д. 5, корп. 6, литера А
2741	6062	ул. Гусева, д. 6
2742	6062	ул. Малыгина, д. 4, литера А
2743	6062	ул. Малыгина, д. 5, литера А
2744	6062	ул. Малыгина, д. 6, литера А
2745	6062	ул. Малыгина, д. 7, литера А
2746	6062	ул. Малыгина, д. 8, литера А
2747	6062	Панфилова ул., д. 11, литера А
2748	6062	Панфилова ул., д. 13, литера А
2749	6062	Панфилова ул., д. 15, литера А
2750	6062	Панфилова ул., д. 5а, литера А
2751	6062	Панфилова ул., д. 5б, литера А
2752	6062	Панфилова ул., д. 7, корп. 2, литера А
2753	6062	Панфилова ул., д. 7, литера А
2754	6062	Панфилова ул., д. 9, литера А
2755	6062	Среднеохтинский пр., д. 20, литера А
2756	6062	Среднеохтинский пр., д. 22, литера А
2757	6062	Среднеохтинский пр., д. 24/2, литера А
2758	6062	Среднеохтинский пр., д. 28/17, литера А
2759	6062	Тарасова ул., д. 10, литера А
2760	6062	Тарасова ул., д. 12/18, литера А
2761	6062	Тарасова ул., д. 6, корп. 2, литера А
2762	6062	Тарасова ул., д. 8, корп. 1, литера А
2763	6063	Среднеохтинский пр., д. 10, литера А
2764	6063	Среднеохтинский пр., д. 12, литера А
2765	6063	Среднеохтинский пр., д. 14, литера А
2766	6063	Тарасова ул., д. 13, литера А
2767	6063	Тарасова ул., д. 9, литера А
2768	6063	Цимлянская ул., д. 6, литера А
2769	6063	Цимлянская ул., д. 8, литера А

1	2	3
2770	6064	ул. Молдагуловой, д. 6, литера А
2771	6064	Среднеохтинский пр., д. 8, литера А
2772	6065	Большеохтинский пр., д. 5, корп. 3, литера А
2773	6065	Большеохтинский пр., д. 5/10, корп. 1, литера А
2774	6065	Большеохтинский пр., д. 7, корп. 1, литера А
2775	6065	Конторская ул., д. 12, литера А
2776	6065	Конторская ул., д. 14, литера А
2777	6065	Конторская ул., д. 16, литера А
2778	6065	Конторская ул., д. 18, литера А
2779	6065	ул. Молдагуловой, д. 3, корп. 1, литера Б
2780	6065	ул. Молдагуловой, д. 3, корп. 2, литера В
2781	6065	ул. Молдагуловой, д. 5, литера А
2782	6065	Среднеохтинский пр., д. 4, литера А
2783	6068	Большеохтинский пр., д. 18, корп. 1, литера А
Московский район		
2784	7519	Московский пр., д. 70, литера А
2785	7519	Московский пр., д. 70, корп. 2, литера Ж
2786	7519	Московский пр., д. 70, корп. 3, литера В
2787	7519	Московский пр., д. 72, литера Б
2788	7519	Московский пр., д. 72, литера В
2789	7519	Московский пр., д. 66, литера А
2790	7519	Московский пр., д. 66, литера Б
2791	7519	наб. Обводного кан., д. 96, литера А
2792	7519	Заозёрная ул., д. 1, литера В
2793	7519	Заозёрная ул., д. 1, литера Г
2794	7519	Московский пр., д. 68, литера А
2795	7521	Заозёрная ул., д. 4, литера А
2796	7521	Заозёрная ул., д. 6, литера А
2797	7521	Заозёрная ул., д. 8, литера А
2798	7521	наб. Обводного кан., д. 74, литера К
2799	7521	наб. Обводного кан., д. 76, литера А
2800	7521	наб. Обводного кан., д. 76, литера Е
2801	7521	наб. Обводного кан., д. 78, литера А
2802	7521	наб. Обводного кан., д. 80, литера А
2803	7521	наб. Обводного кан., д. 82, литера А
2804	7521	наб. Обводного кан., д. 82, литера Б
2805	7521	наб. Обводного кан., д. 84, литера А
2806	7521	наб. Обводного кан., д. 84, литера Б
2807	7521	наб. Обводного кан., д. 86, литера А
2808	7521	наб. Обводного кан., д. 90, литера А
2809	7521	наб. Обводного кан., д. 90, литера Г
2810	7521	Рыбинская ул., д. 5, литера А
Невский район		
2811	7001	наб. Обводного кан., д. 14, литера Д
2812	7002	пр. Обуховской Обороны, д. 7, литера Б
2813	7002	пр. Обуховской Обороны, д. 7, литера З

1	2	3
2814	7002	пр. Обуховской Обороны, д. 7, литера И
2815	7002	пр. Обуховской Обороны, д. 7, литера С
2816	7006	пр. Обуховской Обороны, д. 11, литера Б
2817	7006	пр. Обуховской Обороны, д. 13, литера А
2818	7006	пр. Обуховской Обороны, д. 15, литера А
2819	7006	ул. Профессора Качалова, д. 3, литера К
2820	7006	ул. Профессора Качалова, д. 3, литера Б
Петроградский район		
2821	3001	Мичуринская ул., д. 1, литера Б
2822	3003	ул. Куйбышева, д. 1/5, литера А
2823	3003	ул. Куйбышева, д. 7, литера А
2824	3003	ул. Куйбышева, д. 9/8, литера А
2825	3003	Мичуринская ул., д. 6, литера Б (лицевой фасад на 13 осей)
2826	3003	Троицкая пл. П.С., д. 3, литера А
2827	3008	ул. Куйбышева, д. 15, литера Ж
2828	3008	ул. Куйбышева, д. 25, литера Б
2829	3008	ул. Куйбышева, д. 25, литера В
2830	3008	ул. Куйбышева, д. 27, литера А
2831	3008	ул. Куйбышева, д. 29, литера А
2832	3008	ул. Куйбышева, д. 29, литера В
2833	3008	ул. Куйбышева, д. 31, литера А
2834	3008	Мичуринская ул., д. 7, литера Б
2835	3008	Мичуринская ул., д. 7, литера В
2836	3008	Мичуринская ул., д. 9/11, литера А
2837	3008	Пеньковская ул., д. 8/6, литера К
2838	3009	ул. Куйбышева, д. 38-40, литера А
2839	3009	Петроградская наб., д. 16, литера А
2840	3009	Петроградская наб., д. 24, литера Б
2841	3009	ул. Чапаева, д. 11/4, литера А
2842	3010	ул. Куйбышева, д. 24, литера А
2843	3010	ул. Куйбышева, д. 24, литера Б
2844	3010	ул. Куйбышева, д. 26, литера А
2845	3010	ул. Куйбышева, д. 28, литера Б
2846	3010	ул. Куйбышева, д. 28, литера В
2847	3010	ул. Куйбышева, д. 28, литера Ж
2848	3010	ул. Куйбышева, д. 28, литера К
2849	3010	ул. Куйбышева, д. 30, литера А
2850	3010	М. Посадская ул., д. 13, литера Б
2851	3010	М. Посадская ул., д. 23, литера А
2852	3010	Мичуринская ул., д. 11/18, литера А
2853	3010	Мичуринская ул., д. 13, литера Б
2854	3010	Мичуринская ул., д. 13, литера В
2855	3011	ул. Куйбышева, д. 12, литера А
2856	3011	ул. Куйбышева, д. 12, литера Б
2857	3011	ул. Куйбышева, д. 6, литера Б
2858	3011	ул. Куйбышева, д. 6, литера В
2859	3011	ул. Куйбышева, д. 8, литера А

1	2	3
2860	3011	Мичуринская ул., д. 12, литера А
2861	3011	Мичуринская ул., д. 14/3, литера А
2862	3017	пр. Добролюбова, д. 2, литера А
2863	3017	Зоологический пер., д. 2-4, литера Б
2864	3017	Мытнинская наб., д. 5, литера А (лицевые фасады)
2865	3018	Мытнинская наб., д. 11, литера А
2866	3018	Мытнинская наб., д. 13, литера А
2867	3018	Мытнинская наб., д. 7/5, литера А
2868	3018	Мытнинская наб., д. 9, литера А
2869	3020	ул. Блохина, д. 1/75, литера А
2870	3020	Кронверкский пр., д. 73/39, литера А
2871	3020	Мытнинский пер., д. 5, литера А
2872	3021	Кронверкский пр., д. 69, литера А
2873	3021	Кронверкский пр., д. 69, литера Б
2874	3023	Кронверкский пр., д. 13/2, литера А
2875	3025А	М. Посадская ул., д. 12, литера Б
2876	3025А	М. Посадская ул., д. 12, литера В
2877	3025А	М. Посадская ул., д. 14, литера А
2878	3025А	М. Посадская ул., д. 20, литера А
2879	3025А	Певческий пер., д. 4, литера А
2880	3026	М. Посадская ул., д. 30, литера К
2881	3028	Казарменный пер., д. 2/42, литера А
2882	3028	Петроградская наб., д. 26-28, литера А (часть здания)
2883	3028	Петроградская наб., д. 26-28, литера Ч (часть здания)
2884	3028	Петроградская наб., д. 34, литера Б (часть здания)
2885	3028	ул. Чапаева, д. 19, литера А
2886	3028	ул. Чапаева, д. 19, литера Б
2887	3028	ул. Чапаева, д. 21, литера А
2888	3029	ул. Котовского, д. 1/10, литера А
2889	3029	ул. Котовского, д. 1/10, литера Б
2890	3029	ул. Котовского, д. 1/10, литера В
2891	3029	ул. Котовского, д. 3/12, литера А
2892	3029	ул. Котовского, д. 5/14, литера А
2893	3030	Б. Посадская ул., д. 18/7, литера В
2894	3030	Б. Посадская ул., д. 20, литера Б
2895	3030	Б. Посадская ул., д. 24/2, литера С (часть здания)
2896	3030	ул. Котовского, д. 4/39, литера В
2897	3030	ул. Мира, д. 29, литера Б
2898	3030	ул. Мира, д. 29, литера В
2899	3030	ул. Мира, д. 35, литера А
2900	3030	ул. Мира, д. 35, литера Б
2901	3031	Дивенская ул., д. 9/3, литера А (часть здания)
2902	3031	Малая Монетная улица, д. 36, литера А
2903	3031	Певческий пер., д. 14, литера А
2904	3032	Б. Посадская ул., д. 10, литера Б
2905	3032	Б. Посадская ул., д. 4, литера А
2906	3032	Б. Посадская ул., д. 4, литера Б
2907	3032	Б. Посадская ул., д. 4, литера В

1	2	3
2908	3032	Б. Посадская ул., д. 4, литера Г
2909	3032	Б. Посадская ул., д. 4, литера Д
2910	3032	Дивенская ул., д. 3, литера Е
2911	3032	Каменноостровский пр., д. 11, литера А
2912	3032	М. Монетная ул., д. 4, литера М
2913	3032	М. Посадская ул., д. 4, литера А
2914	3032	М. Посадская ул., д. 4а, литера Б
2915	3032	М. Посадская ул., д. 6, литера Б
2916	3032	М. Посадская ул., д. 6, литера В
2917	3032	М. Посадская ул., д. 6, литера Л
2918	3032	М. Посадская ул., д. 8, литера А
2919	3033	Каменноостровский пр., д. 10, литера А (часть здания)
2920	3033	Каменноостровский пр., д. 10, литера Г
2921	3033	Каменноостровский пр., д. 10, литера Д
2922	3033	Каменноостровский пр., д. 12, литера А (часть здания)
2923	3033	Каменноостровский пр., д. 18/11, литера Б
2924	3033	Каменноостровский пр., д. 4, литера А
2925	3033	Кронверкская ул., д. 1, литера А
2926	3033	Кронверкская ул., д. 3, литера А
2927	3033	Кронверкская ул., д. 3, литера Б
2928	3033	Кронверкский пр., д. 23, литера А (часть здания)
2929	3033	Кронверкский пр., д. 29, литера А
2930	3033	Кронверкский пр., д. 31, литера А
2931	3033	Кронверкский пр., д. 33, литера А
2932	3033	ул. Мира, д. 5, литера Б
2933	3033	ул. Мира, д. 7, литера А
2934	3033	ул. Мира, д. 7, литера Б
2935	3033	ул. Мира, д. 7, литера В
2936	3033	ул. Мира, д. 7, литера Г
2937	3033	ул. Мира, д. 1/9, литера А
2938	3033	ул. Мира, д. 3, литера А (часть здания)
2939	3034	Кронверкская ул., д. 4, литера А
2940	3034	Сытнинская пл., д. 3, литера А
2941	3036	Кронверкский пр., д. 51, литера А
2942	3036	Кронверкский пр., д. 51, литера Б
2943	3036	Кронверкский пр., д. 51, литера В
2944	3037	Б. Пушкарская ул., д. 11, литера А
2945	3037	ул. Лизы Чайкиной, д. 10, литера А
2946	3037А	Кронверкский пр., д. 61/28, литера Б
2947	3037А	ул. Лизы Чайкиной, д. 26, литера Б
2948	3038	Кронверкский пр., д. 63/31, литера А
2949	3038	ул. Лизы Чайкиной, д. 19, литера А
2950	3038	ул. Лизы Чайкиной, д. 21, литера А
2951	3038	Съезжинская ул., д. 32, литера Б
2952	3038	Съезжинская ул., д. 34, литера А
2953	3038	Съезжинская ул., д. 38, литера А
2954	3039	Кронверкский пр., д. 65, литера А
2955	3040	ул. Блохина, д. 11, литера А

1	2	3
2956	3040	ул. Блохина, д. 11, литера Д
2957	3040	ул. Блохина, д. 5/2, литера А
2958	3040	ул. Блохина, д. 7, литера А
2959	3040	Зверинская ул., д. 29, литера А
2960	3042	пр. Добролюбова, д. 13, литера А
2961	3042	пр. Добролюбова, д. 23, литера А
2962	3042	пр. Добролюбова, д. 25, литера А
2963	3042	пр. Добролюбова, д. 27, литера А
2964	3042	пр. Добролюбова, д. 9, литера А
2965	3042	Провиантская ул., д. 8, литера А
2966	3042	ул. Яблочкова, д. 2/10, литера А
2967	3042	ул. Яблочкова, д. 12, литера А
2968	3042	ул. Яблочкова, д. 20, литера Я
2969	3042	ул. Яблочкова, д. 22/3, литера А
2970	3045	ул. Блохина, д. 10, литера А
2971	3045	ул. Блохина, д. 14, литера А
2972	3045	ул. Блохина, д. 16, литера А
2973	3045	ул. Блохина, д. 18, литера А
2974	3045	ул. Блохина, д. 8, литера А
2975	3045	пер. Талалихина, д. 5/15, литера А
2976	3045	ул. Яблочкова, д. 1, литера А
2977	3045	ул. Яблочкова, д. 3, литера А
2978	3045	ул. Яблочкова, д. 5, литера А
2979	3045	ул. Яблочкова, д. 9, литера Ю
2980	3046	Зверинская ул., д. 18, литера А
2981	3046	Зверинская ул., д. 24, литера А
2982	3046	Зверинская ул., д. 24, литера Д
2983	3046	Зверинская ул., д. 26, литера А
2984	3046	Зверинская ул., д. 28-30, литера А
2985	3046	Зверинская ул., д. 32, литера А
2986	3046	Зверинская ул., д. 32, литера В
2987	3046	Мытнинский пер., д. 10, литера А
2988	3046	Мытнинский пер., д. 12, литера А
2989	3046	Съезжинская ул., д. 15-17, литера А
2990	3046	Съезжинская ул., д. 21, литера Б
2991	3046	Съезжинская ул., д. 23, литера А
2992	3046	Съезжинская ул., д. 25, литера А
2993	3046	Татарский пер., д. 12-14, литера А
2994	3046	Татарский пер., д. 4, литера А
2995	3047	Введенская ул., д. 12, литера А
2996	3047	Введенская ул., д. 12, литера В
2997	3047	Введенская ул., д. 22, литера А
2998	3047	Введенская ул., д. 6, литера А
2999	3047	Введенская ул., д. 8, литера А
3000	3047	ул. Воскова, д. 5, литера А
3001	3047	ул. Воскова, д. 7/18, литера А
3002	3047	Кронверкский пр., д. 55, литера А
3003	3047	ул. Маркина, д. 10, литера А

1	2	3
3004	3047	ул. Маркина, д. 14-16, литера А
3005	3047	ул. Маркина, д. 6, литера А
3006	3048	ул. Маркина, д. 7, литера А
3007	3049	ул. Воскова, д. 11, литера А
3008	3049	ул. Воскова, д. 9, литера А
3009	3050	Сытнинская ул., д. 12, литера А
3010	3050	Сытнинская ул., д. 14, литера А
3011	3050	Сытнинская ул., д. 14, литера Б
3012	3052	ул. Мира, д. 15, литера Б (часть здания)
3013	3054	Б. Монетная ул., д. 35/15, литера А
3014	3055	Б. Монетная ул., д. 25, литера А
3015	3055	ул. Мира, д. 24, литера А
3016	3055	ул. Мира, д. 32, литера Б
3017	3055	ул. Мира, д. 36, строение 1 (лицевой фасад по ул. Мира на 9 осей)
3018	3056	Б. Монетная ул., д. 17-19, литера Б
3019	3056	Б. Монетная ул., д. 19а, литера А
3020	3056	Каменноостровский пр., д. 15, литера А
3021	3056	Каменноостровский пр., д. 17, литера А
3022	3056	ул. Мира, д. 14, литера Б
3023	3056	ул. Мира, д. 20, литера А
3024	3057	Б. Монетная ул., д. 7, литера А
3025	3057	Б. Монетная ул., д. 11, литера А (часть здания)
3026	3057	Кронверкская ул., д. 13, литера А
3027	3057	ул. Мира, д. 2/11, литера А
3028	3057	ул. Мира, д. 6, литера Б
3029	3057	ул. Мира, д. 8, литера А
3030	3058А	Кронверкская ул., д. 16, литера З
3031	3058А	Матвеевский пер., д. 2в, литера А
3032	3060	ул. Воскова, д. 22, литера А
3033	3060	ул. Воскова, д. 22, литера Б
3034	3060	ул. Воскова, д. 26, литера А
3035	3061	ул. Воскова, д. 12, литера А
3036	3062	Б. Пушкарская ул., д. 5, литера А
3037	3062	ул. Лизы Чайкиной, д. 11, литера Б
3038	3062	ул. Лизы Чайкиной, д. 17, литера А
3039	3062	ул. Лизы Чайкиной, д. 9, литера А
3040	3062	Съезжинская ул., д. 12, литера А
3041	3062	Съезжинская ул., д. 16, литера Б
3042	3062	Съезжинская ул., д. 16, литера В
3043	3062	Съезжинская ул., д. 22, литера Б
3044	3062	Съезжинская ул., д. 26-28, литера Б
3045	3063	ул. Блохина, д. 19, литера А
3046	3063	ул. Блохина, д. 21, литера А
3047	3063	ул. Блохина, д. 21, литера В
3048	3063	ул. Блохина, д. 23, литера А
3049	3063	Зверинская ул., д. 13/5, литера А
3050	3063	Зверинская ул., д. 13/5, литера Г
3051	3063	пер. Нестерова, д. 3, литера А

1	2	3
3052	3064	ул. Блохина, д. 22, литера А
3053	3066	ул. Блохина, д. 27, литера А
3054	3066	ул. Блохина, д. 29, литера А
3055	3066	ул. Блохина, д. 29, литера Б
3056	3066	Зверинская ул., д. 1/3, литера А
3057	3066	Зверинская ул., д. 5, литера А
3058	3066	Зверинская ул., д. 5, литера Б
3059	3067	Большой пр. П.С., д. 7/4, литера А
3060	3067	Большой пр. П.С., д. 7/4, литера Б
3061	3067	Большой пр. П.С., д. 9/1, литера А (часть здания)
3062	3067	Зверинская ул., д. 12, литера А
3063	3067	Зверинская ул., д. 12, литера Б
3064	3067	Съезжинская ул., д. 9, литера А
3065	3068	ул. Воскова, д. 2, литера А
3066	3068	ул. Воскова, д. 4, литера А
3067	3068	ул. Воскова, д. 4, литера Б
3068	3068	ул. Воскова, д. 6, литера А
3069	3069	Б. Пушкарская ул., д. 17, литера А
3070	3069	Б. Пушкарская ул., д. 19, литера А
3071	3069	Б. Пушкарская ул., д. 19, литера Б
3072	3069	Б. Пушкарская ул., д. 21, литера А
3073	3069	Б. Пушкарская ул., д. 21, литера Б
3074	3069	М. Пушкарская ул., д. 4-6, литера А
3075	3069	Саблинская ул., д. 3, литера А
3076	3070	Саблинская ул., д. 5/21, литера А
3077	3071	ул. Кропоткина, д. 11, литера А
3078	3071	ул. Кропоткина, д. 15, литера А
3079	3071	ул. Кропоткина, д. 15, литера Б
3080	3071	ул. Кропоткина, д. 15, литера В
3081	3071	ул. Кропоткина, д. 17, литера А
3082	3071	ул. Кропоткина, д. 17, литера Б
3083	3071	ул. Кропоткина, д. 17, литера В
3084	3071	ул. Кропоткина, д. 5, литера А
3085	3071	ул. Кропоткина, д. 7, литера А
3086	3072	ул. Ленина, д. 10, литера А
3087	3072	ул. Ленина, д. 10, литера В
3088	3073	Б. Пушкарская ул., д. 35, литера А
3089	3074	Б. Монетная ул., д. 4, литера А
3090	3074	Б. Монетная ул., д. 6, литера А
3091	3074	Б. Пушкарская ул., д. 43, литера А
3092	3074	Каменноостровский пр., д. 24, литера А
3093	3074	Каменноостровский пр., д. 24, литера В
3094	3075	Б. Монетная ул., д. 16, корп. 1, литера В
3095	3075	Б. Монетная ул., д. 16, корп. 5, литера Е
3096	3075	Б. Монетная ул., д. 24, литера А
3097	3075	Б. Монетная ул., д. 30, литера А
3098	3075	ул. Рентгена, д. 9, литера Б (часть здания)
3099	3075	ул. Рентгена, д. 11, литера А

1	2	3
3100	3075	ул. Рентгена, д. 13, литера Б
3101	3075	ул. Рентгена, д. 13, литера Г
3102	3075	ул. Рентгена, д. 13, литера Е
3103	3075	ул. Рентгена, д. 15/31, литера А
3104	3075	ул. Рентгена, д. 3, литера А
3105	3075	ул. Рентгена, д. 7, литера А (часть здания)
3106	3076	Каменноостровский пр., д. 25/2, литера А
3107	3076	Каменноостровский пр., д. 27, литера А (часть здания)
3108	3076	Каменноостровский пр., д. 27, литера Б
3109	3076	Каменноостровский пр., д. 29, литера Б
3110	3076	ул. Льва Толстого, д. 13, литера Б
3111	3076	ул. Льва Толстого, д. 5, литера А
3112	3076	ул. Льва Толстого, д. 5, литера Б
3113	3076	ул. Льва Толстого, д. 7, литера А
3114	3076	ул. Рентгена, д. 6, литера А
3115	3077	ул. Льва Толстого, д. 6-8, литера А
3116	3077	ул. Льва Толстого, д. 6-8, литера АБ
3117	3077	ул. Льва Толстого, д. 6-8, литера АЖ
3118	3077	ул. Льва Толстого, д. 6-8, литера АК
3119	3077	ул. Льва Толстого, д. 6-8, литера Г
3120	3077	ул. Льва Толстого, д. 6-8, литера Д
3121	3077	ул. Льва Толстого, д. 6-8, литера Ж
3122	3077	ул. Льва Толстого, д. 6-8, литера З
3123	3077	ул. Льва Толстого, д. 6-8, литера К
3124	3077	ул. Льва Толстого, д. 6-8, литера Л
3125	3077	ул. Льва Толстого, д. 6-8, литера Р
3126	3077	ул. Льва Толстого, д. 6-8, литера Т
3127	3077	ул. Льва Толстого, д. 6-8, литера Ф
3128	3077	ул. Чапаева, д. 30, литера В
3129	3077А	ул. Льва Толстого, д. 10, литера А
3130	3078	Казарменный пер., д. 1-3, литера А
3131	3078	Казарменный пер., д. 1-3, литера Б
3132	3081	ул. Льва Толстого, д. 4, литера А
3133	3082	Большой пр. П.С., д. 98, литера А
3134	3082	Большой пр. П.С., д. 98, литера Б
3135	3083	Большой пр. П.С., д. 71, литера А
3136	3083	Большой пр. П.С., д. 71, литера Б
3137	3083	Каменноостровский пр., д. 34, литера А
3138	3083	Каменноостровский пр., д. 36/73, литера А (часть здания)
3139	3084	Б. Пушкарская ул., д. 54, литера А
3140	3084	Б. Пушкарская ул., д. 54, литера Д
3141	3084	Б. Пушкарская ул., д. 56, литера А
3142	3084	Большой пр. П.С., д. 67, литера А
3143	3085	Б. Пушкарская ул., д. 50, литера В
3144	3085	Большой пр. П.С., д. 59, литера А
3145	3086	Большой пр. П.С., д. 53, литера А
3146	3086	ул. Подковырова, д. 4, литера Б
3147	3087	Б. Пушкарская ул., д. 27, литера А

1	2	3
3148	3087	Б. Пушкарская ул., д. 29, литера А
3149	3087	Б. Пушкарская ул., д. 31, литера А
3150	3087	Б. Пушкарская ул., д. 31, литера Б
3151	3087	ул. Ленина, д. 12/36, литера А
3152	3087	М. Пушкарская ул., д. 22-24, литера А
3153	3087	М. Пушкарская ул., д. 22-24, литера Б
3154	3087	М. Пушкарская ул., д. 26, литера А
3155	3087	М. Пушкарская ул., д. 28, литера А
3156	3087	М. Пушкарская ул., д. 28, литера Б
3157	3087	М. Пушкарская ул., д. 30, литера А
3158	3087	М. Пушкарская ул., д. 30, литера В
3159	3087	М. Пушкарская ул., д. 32, литера В
3160	3087	М. Пушкарская ул., д. 34, литера Б
3161	3088	Б. Пушкарская ул., д. 34, литера А
3162	3088	Б. Пушкарская ул., д. 34, литера Б
3163	3088	Б. Пушкарская ул., д. 34, литера В
3164	3088	Большой пр. П.С., д. 41, литера А
3165	3088	Большой пр. П.С., д. 41, литера Б
3166	3088	Большой пр. П.С., д. 43, литера А
3167	3088	Большой пр. П.С., д. 47, литера А
3168	3089	Б. Пушкарская ул., д. 32, литера А
3169	3089	Б. Пушкарская ул., д. 32, литера В
3170	3090	Большой пр. П.С., д. 29а, литера Б
3171	3090	Большой пр. П.С., д. 29/2, литера А
3172	3090	Большой пр. П.С., д. 33а, литера В
3173	3090	Большой пр. П.С., д. 35, литера А
3174	3090	Большой пр. П.С., д. 35в, литера А
3175	3090	Б. Пушкарская ул., д. 20, литера А
3176	3091	Большой пр. П.С., д. 25/2, литера А
3177	3091	Большой пр. П.С., д. 27/1, литера А
3178	3092	Б. Пушкарская ул., д. 10, литера Б
3179	3092	Б. Пушкарская ул., д. 10, литера В (часть здания)
3180	3092	Б. Пушкарская ул., д. 10, литера Г (часть здания)
3181	3092	Б. Пушкарская ул., д. 10, литера Д
3182	3092	Б. Пушкарская ул., д. 10, литера Е (часть здания)
3183	3092	Пионерская ул., д. 1, литера А
3184	3092	Пионерская ул., д. 3/15, литера А
3185	3092	Пионерская ул., д. 3/15, литера Б
3186	3093	Б. Пушкарская ул., д. 2, литера А
3187	3093	Б. Пушкарская ул., д. 4, литера А
3188	3093	Б. Пушкарская ул., д. 6, литера А
3189	3093	Пионерская ул., д. 2, литера А
3190	3093	Съезжинская ул., д. 4, литера В
3191	3095	Большой пр. П.С., д. 10, литера А
3192	3095	Большой пр. П.С., д. 10, литера Б
3193	3095	Большой пр. П.С., д. 12, литера А
3194	3095	Большой пр. П.С., д. 12, литера Б
3195	3095	Большой пр. П.С., д. 2/1, литера А

1	2	3
3196	3095	Большой пр. П.С., д. 6-8, литера А
3197	3095	Большой пр. П.С., д. 6-8, литера Б
3198	3095	Малый пр. П.С., д. 1/3, литера А
3199	3095	Малый пр. П.С., д. 3, литера А
3200	3095	Малый пр. П.С., д. 5, литера В
3201	3095	Малый пр. П.С., д. 7, литера Б
3202	3096	ул. Красного Курсанта, д. 3, литера А
3203	3096	ул. Красного Курсанта, д. 5/11, литера А
3204	3096	ул. Красного Курсанта, д. 5/11, литера Д
3205	3096	Малый пр. П.С., д. 13, литера А
3206	3096	Малый пр. П.С., д. 15, литера А
3207	3097	Большой пр. П.С., д. 20/5, литера А
3208	3097	Большой пр. П.С., д. 26/2, литера А
3209	3097	Мончегорская ул., д. 10, литера А
3210	3097	Мончегорская ул., д. 4, литера Б
3211	3097	Мончегорская ул., д. 6, литера А
3212	3097	Мончегорская ул., д. 8, литера А
3213	3097	Мончегорская ул., д. 8, литера Б
3214	3097	Пионерская ул., д. 9/17, литера А
3215	3098	Красносельская ул., д. 12, литера А
3216	3098	Красносельская ул., д. 14, литера А
3217	3098	Красносельская ул., д. 16, литера А
3218	3098	Мончегорская ул., д. 11, литера А
3219	3098	Мончегорская ул., д. 7, литера А
3220	3099	Малый пр. П.С., д. 29-31, литера А
3221	3099	Ропшинская ул., д. 10, литера А
3222	3099	Ропшинская ул., д. 12, литера А
3223	3099	Ропшинская ул., д. 4, литера А
3224	3100	Ропшинская ул., д. 13, литера А
3225	3100	Ропшинская ул., д. 15, литера А
3226	3100	Ропшинская ул., д. 3-5, литера А
3227	3100	Ропшинская ул., д. 3-5, литера Б
3228	3100	Ропшинская ул., д. 11, литера А
3229	3100	Рыбацкая ул., д. 12, литера Б
3230	3100	Рыбацкая ул., д. 4, литера А
3231	3100	Рыбацкая ул., д. 6-8, литера Б
3232	3101	Большой пр. П.С., д. 34-36, литера А
3233	3101	Рыбацкая ул., д. 5, литера А
3234	3102	Ижорская ул., д. 11, литера А
3235	3102	Ижорская ул., д. 13/39, литера А
3236	3102	Ижорская ул., д. 13/39, литера Б
3237	3102	Колпинская ул., д. 10, литера А
3238	3102	Колпинская ул., д. 14/41, литера А
3239	3103	Колпинская ул., д. 5, литера А
3240	3103	Колпинская ул., д. 7, литера А
3241	3103	Стрельнинская ул., д. 10, литера А
3242	3103	Стрельнинская ул., д. 12, литера А
3243	3103	Стрельнинская ул., д. 2, литера В

1	2	3
3244	3104	Стрельнинская ул., д. 5-7, литера А
3245	3104	Стрельнинская ул., д. 11, литера А
3246	3104	Стрельнинская ул., д. 13, литера А
3247	3104	Стрельнинская ул., д. 3, литера А
3248	3105	Большой пр. П.С., д. 46/1, литера А
3249	3105	Малый пр. П.С., д. 47, литера А
3250	3105	Ораниенбаумская ул., д. 13, литера А
3251	3105	Ораниенбаумская ул., д. 13, литера Б
3252	3105	Ораниенбаумская ул., д. 3, литера А
3253	3105	Ораниенбаумская ул., д. 3, литера Б
3254	3105	Шамшева ул., д. 10, литера А
3255	3105	Шамшева ул., д. 10, литера Б
3256	3105	Шамшева ул., д. 12, литера А
3257	3106	Гатчинская ул., д. 16, литера А
3258	3106	Шамшева ул., д. 15а, литера А
3259	3107	Гатчинская ул., д. 5, литера А
3260	3107	Лахтинская ул., д. 10, литера А
3261	3107	Лахтинская ул., д. 4, литера Б
3262	3107	Лахтинская ул., д. 6, литера А
3263	3107	Лахтинская ул., д. 6, литера В
3264	3107	Лахтинская ул., д. 6, литера Г
3265	3107	Лахтинская ул., д. 8, литера А
3266	3107	Малый пр. П.С., д. 55, литера В
3267	3107	Малый пр. П.С., д. 55, литера Д
3268	3108	Лахтинская ул., д. 1/60, литера А
3269	3108	Лахтинская ул., д. 7, литера А
3270	3108	ул. Ленина, д. 20, литера А
3271	3108	ул. Ленина, д. 22, литера А
3272	3108	ул. Ленина, д. 24, литера А
3273	3108	ул. Ленина, д. 26, литера А
3274	3108	Малый пр. П.С., д. 57, литера А
3275	3109	ул. Ленина, д. 13, литера А
3276	3109	ул. Ленина, д. 27, литера А
3277	3109	Полозова ул., д. 10, литера А
3278	3109	Полозова ул., д. 12, литера А
3279	3109	Полозова ул., д. 14, литера А
3280	3109	Полозова ул., д. 4, литера А
3281	3109	Полозова ул., д. 6/17, литера А
3282	3109	Полозова ул., д. 8, литера А
3283	3110	ул. Подковырова, д. 10, литера А
3284	3110	ул. Подковырова, д. 14, литера А
3285	3110	ул. Подковырова, д. 8, литера А
3286	3110	Полозова ул., д. 11, литера А
3287	3110	Полозова ул., д. 13/63, литера А
3288	3110	Полозова ул., д. 5, литера А
3289	3110	Полозова ул., д. 7, литера А
3290	3110	Полозова ул., д. 9, литера А
3291	3111	ул. Подковырова, д. 11-13, литера А

1	2	3
3292	3111	ул. Подковырова, д. 11-13, литера Б
3293	3111	ул. Подковырова, д. 15-17, литера А
3294	3111	ул. Подковырова, д. 25, литера А
3295	3111	ул. Подковырова, д. 7, литера А
3296	3111	ул. Подковырова, д. 9, литера А
3297	3111	Подрезова ул., д. 10, литера А
3298	3111	Подрезова ул., д. 12, литера А
3299	3111	Подрезова ул., д. 14/69, литера А
3300	3111	Подрезова ул., д. 4, литера А
3301	3111	Подрезова ул., д. 6, литера А
3302	3112	Бармалеева ул., д. 10, литера А
3303	3112	Бармалеева ул., д. 12, литера А
3304	3112	Подрезова ул., д. 5, литера А
3305	3112	Подрезова ул., д. 7, литера А
3306	3113	Бармалеева ул., д. 15, литера А
3307	3113	Бармалеева ул., д. 17, литера А
3308	3113	Бармалеева ул., д. 9, литера А
3309	3113	Плуталова ул., д. 13, литера А
3310	3113	Плуталова ул., д. 15, литера А
3311	3114	Большой пр. П.С., д. 80, литера А
3312	3114	Большой пр. П.С., д. 82, литера А
3313	3114	Большой пр. П.С., д. 86, литера А
3314	3114	Малый пр. П.С., д. 79-81-83, литера А
3315	3114	Ординарная ул., д. 6, литера А
3316	3114	Ординарная ул., д. 6, литера В
3317	3114	Плуталова ул., д. 20, литера А
3318	3114	Плуталова ул., д. 22, литера А
3319	3115	Большой пр. П.С., д. 88, литера А
3320	3115	Большой пр. П.С., д. 90, литера А
3321	3115	Большой пр. П.С., д. 90, литера В
3322	3115	Большой пр. П.С., д. 92, литера А
3323	3115	Большой пр. П.С., д. 92, литера Б
3324	3115	Большой пр. П.С., д. 94, литера А
3325	3115	Ординарная ул., д. 11/85, литера А
3326	3115	Ординарная ул., д. 5, литера А
3327	3115	Ординарная ул., д. 7, литера А
3328	3115	Ординарная ул., д. 7, литера Б
3329	3116	Каменноостровский пр., д. 43, литера А
3330	3116	Каменноостровский пр., д. 45, литера А (часть здания)
3331	3116	Каменноостровский пр., д. 45, литера Б
3332	3116	Каменноостровский пр., д. 47, литера А
3333	3118	Аптекарский пр., д. 2, литера З
3334	3118	наб. р. Карповки, д. 11, литера А
3335	3118	наб. р. Карповки, д. 5, литера Л
3336	3120	ул. Профессора Попова, д. 1, литера Б
3337	3123	Инструментальная ул., д. 3, литера А
3338	3123	Инструментальная ул., д. 3, литера В
3339	3123	Инструментальная ул., д. 3, литера Ж

1	2	3
3340	3123	Инструментальная ул., д. 3, литера К (часть здания)
3341	3124	Аптекарский пр., д. 7, литера А
3342	3124	Инструментальная ул., д. 6, литера Б
3343	3124	ул. Профессора Попова, д. 5, литера Р
3344	3124	ул. Профессора Попова, д. 5, литера У
3345	3124	ул. Профессора Попова, д. 5, литера Ф
3346	3124	ул. Профессора Попова, д. 5, литера Щ (часть здания)
3347	3125	Каменноостровский пр., д. 53/22, литера А (часть здания)
3348	3125	наб. р. Карповки, д. 21, литера А
3349	3125	ул. Литераторов, д. 17, литера Б
3350	3125	ул. Профессора Попова, д. 12, литера А
3351	3125	ул. Профессора Попова, д. 12, литера Б
3352	3125	ул. Профессора Попова, д. 16б, литера А
3353	3126	Каменноостровский пр., д. 42б, литера А
3354	3126	Каменноостровский пр., д. 44/16, литера Б
3355	3126	наб. р. Карповки, д. 16, литера А
3356	3126	наб. р. Карповки, д. 18, литера Г
3357	3126	наб. р. Карповки, д. 20, литера В
3358	3126	наб. р. Карповки, д. 20, литера Д
3359	3126	наб. р. Карповки, д. 22, корп. 2, литера Б
3360	3126	Ординарная ул., д. 19, литера А
3361	3128	ул. Всеволода Вишневого, д. 5, литера А
3362	3128	ул. Всеволода Вишневого, д. 7, литера А
3363	3128А	ул. Всеволода Вишневого, д. 1, литера А
3364	3128А	ул. Всеволода Вишневого, д. 3, литера А
3365	3128А	Ординарная ул., д. 18, литера А
3366	3129	ул. Всеволода Вишневого, д. 2/12, литера А
3367	3129	ул. Всеволода Вишневого, д. 2/12, литера К
3368	3129	ул. Всеволода Вишневого, д. 8, литера Б
3369	3129	Плуталова ул., д. 10, литера А
3370	3130	Бармалеева ул., д. 21, литера А
3371	3130	Бармалеева ул., д. 33, литера А
3372	3130	Малый пр. П.С., д. 82, литера А
3373	3130	Малый пр. П.С., д. 82, литера Б
3374	3131	Бармалеева ул., д. 20, литера А
3375	3131	Бармалеева ул., д. 24, литера А
3376	3131	Бармалеева ул., д. 26, литера А
3377	3131	Бармалеева ул., д. 28, литера А
3378	3131	Бармалеева ул., д. 32, литера Б
3379	3132	ул. Подковырова, д. 31, литера М
3380	3132	ул. Подковырова, д. 33, литера Е
3381	3132	ул. Подковырова, д. 43а, литера А
3382	3132	Подрезова ул., д. 16, литера Л
3383	3132	Подрезова ул., д. 20, литера А
3384	3133	Малый пр. П.С., д. 72, литера А
3385	3133	ул. Подковырова, д. 20, литера А
3386	3133	ул. Подковырова, д. 22, литера А
3387	3133	Полозова ул., д. 17, литера Б

1	2	3
3388	3133	Полозова ул., д. 19, литера А
3389	3133	Полозова ул., д. 21, литера А
3390	3133	Полозова ул., д. 23, литера А
3391	3134	ул. Ленина, д. 31, литера А
3392	3134	ул. Ленина, д. 31, литера Б
3393	3134	ул. Ленина, д. 39, литера А
3394	3134	ул. Ленина, д. 43, литера А
3395	3135	Лахтинская ул., д. 19, литера А
3396	3135	Лахтинская ул., д. 23, литера А
3397	3135	Лахтинская ул., д. 23, литера Б
3398	3135	Лахтинская ул., д. 25а, литера А
3399	3135	Лахтинская ул., д. 25б, литера А
3400	3135	ул. Ленина, д. 34, литера А (часть здания)
3401	3135	ул. Ленина, д. 42, литера А
3402	3135	ул. Ленина, д. 44, литера А
3403	3135	ул. Ленина, д. 46/23, литера А
3404	3135	Малый пр. П.С., д. 64/13, литера А
3405	3136	Лахтинская ул., д. 18, литера Б
3406	3137	Гатчинская ул., д. 20, литера А
3407	3137	Малый пр. П.С., д. 54-56, литера А
3408	3137	Чкаловский пр., д. 15, литера А (часть здания)
3409	3137	Чкаловский пр., д. 15, литера Л
3410	3139	Колпинская ул., д. 15, литера А
3411	3139	Колпинская ул., д. 17, литера А
3412	3139	Колпинская ул., д. 23-25, литера А
3413	3139	Ораниенбаумская ул., д. 18, литера Б
3414	3139	Ораниенбаумская ул., д. 18, литера В
3415	3140	Б. Зеленина ул., д. 3, литера А
3416	3141	Б. Зеленина ул., д. 4, литера А
3417	3141	Б. Зеленина ул., д. 8, литера А
3418	3141	Б. Зеленина ул., д. 8, литера Б
3419	3141	Ропшинская ул., д. 19/40, литера А
3420	3141	Ропшинская ул., д. 23, литера А
3421	3141	Ропшинская ул., д. 25, литера А
3422	3142	Б. Разночинная ул., д. 3, литера А
3423	3142	Б. Разночинная ул., д. 7, литера А
3424	3142	Б. Разночинная ул., д. 9, литера А
3425	3142	Б. Разночинная ул., д. 9, литера Б
3426	3142	Малый пр. П.С., д. 36-38, литера А
3427	3142	Малый пр. П.С., д. 36-38, литера Б
3428	3142	Малый пр. П.С., д. 36-38, литера В
3429	3142	Ропшинская ул., д. 20, литера А
3430	3142	Ропшинская ул., д. 22, литера А
3431	3142	Ропшинская ул., д. 24, литера А
3432	3142	Ропшинская ул., д. 28, литера А
3433	3142	Ропшинская ул., д. 30, литера А
3434	3142	Чкаловский пр., д. 11/32, литера А
3435	3142	Чкаловский пр., д. 11/32, литера Б

1	2	3
3436	3142	Чкаловский пр., д. 9/13, литера А
3437	3143А	Б. Разночинная ул., д. 4, литера А
3438	3143А	Б. Разночинная ул., д. 6, литера Б
3439	3143А	Б. Разночинная ул., д. 6, литера В
3440	3143А	М. Разночинная ул., д. 3, литера А
3441	3143А	М. Разночинная ул., д. 7, литера А
3442	3143А	М. Разночинная ул., д. 9, литера А
3443	3143Б	М. Разночинная ул., д. 6, литера А
3444	3143Б	Пионерская ул., д. 15, литера А
3445	3143Б	Пионерская ул., д. 19, литера А
3446	3143Б	Пионерская ул., д. 29, литера А
3447	3143Б	Пионерская ул., д. 31, литера А
3448	3144	Пионерская ул., д. 11, литера А
3449	3144	Пионерская ул., д. 13, литера А
3450	3147	ул. Красного Курсанта, д. 15/2, литера А
3451	3147	ул. Красного Курсанта, д. 15/2, литера Б
3452	3148	М. Гребецкая ул., д. 3, литера А
3453	3148	М. Гребецкая ул., д. 5, литера В
3454	3148	Пионерская ул., д. 12/24, литера А
3455	3148	Пионерская ул., д. 12/24, литера Б
3456	3150	ул. Красного Курсанта, д. 10, литера А
3457	3150	ул. Красного Курсанта, д. 10, литера Б
3458	3150	ул. Красного Курсанта, д. 8, литера А
3459	3151	Ждановская наб., д. 11, литера Д
3460	3151	Ждановская наб., д. 11/1, литера Б
3461	3151	Ждановская наб., д. 11/1, литера Е
3462	3151	Ждановская наб., д. 7, литера А
3463	3151	Малый пр. П.С., д. 12, литера А
3464	3151	Малый пр. П.С., д. 2/5, литера А
3465	3151	Малый пр. П.С., д. 2/5, литера В
3466	3151	Офицерский пер., д. 7, литера А
3467	3151	Офицерский пер., д. 7, литера Б
3468	3152	Петровский пр., д. 1, литера КЛ
3469	3152	Петровский пр., д. 3, литера А
3470	3152Е	Петровский о-в, д. 2, литера А
3471	3153	Ждановская ул., д. 8, литера А (часть здания)
3472	3154	Ждановская ул., д. 1/2, литера А
3473	3154	Ждановская ул., д. 13, литера А (часть здания)
3474	3154	Ждановская ул., д. 13, литера Д
3475	3154	ул. Красного Курсанта, д. 12, литера А
3476	3154	Офицерский пер., д. 4, литера А
3477	3154	Офицерский пер., д. 8, корп. 2, литера А
3478	3154	Офицерский пер., д. 8б, литера В
3479	3155	Ждановская ул., д. 21, литера А
3480	3155	Ждановская ул., д. 21, литера Г
3481	3155	Ждановская ул., д. 21, литера З
3482	3155	Ждановская ул., д. 23, литера А
3483	3155	Ждановская ул., д. 27, литера А

1	2	3
3484	3155	ул. Красного Курсанта, д. 18, литера А (часть здания)
3485	3155	ул. Красного Курсанта, д. 20, корп. 2, литера Е
3486	3155	ул. Красного Курсанта, д. 20, литера А
3487	3155	ул. Красного курсанта, д. 24, литера А
3488	3155	Петровский пер., д. 4, литера А
3489	3156	ул. Красного Курсанта, д. 23, литера А
3490	3156	ул. Красного Курсанта, д. 25, литера В (часть здания)
3491	3156	Пионерская ул., д. 28, литера А (часть здания)
3492	3156	Пионерская ул., д. 30, литера В
3493	3157	Пионерская ул., д. 43, литера А
3494	3157	Пионерская ул., д. 45, литера А
3495	3157	Пионерская ул., д. 45, литера Б
3496	3157	Пионерская ул., д. 47, литера А
3497	3157	Пионерская ул., д. 51, литера А
3498	3157	Пионерская ул., д. 55, литера А
3499	3159	Пионерская ул., д. 37, литера А
3500	3159	Пионерская ул., д. 39, литера Г
3501	3159	Чкаловский пр., д. 8, литера Б
3502	3161	Б. Зеленина ул., д. 14/18, литера А
3503	3161	Б. Зеленина ул., д. 16, литера А
3504	3161	Б. Зеленина ул., д. 16, литера Б
3505	3161	Б. Зеленина ул., д. 18, литера В
3506	3161	Б. Разночинная ул., д. 17, литера А
3507	3161	Б. Разночинная ул., д. 19, литера А
3508	3161	Б. Разночинная ул., д. 23, литера А
3509	3161	Б. Разночинная ул., д. 23, литера Б
3510	3161	Чкаловский пр., д. 14, литера А
3511	3162	Б. Зеленина ул., д. 15, литера А
3512	3162	Б. Зеленина ул., д. 17, литера А
3513	3162	Б. Зеленина ул., д. 19, литера А
3514	3162	Б. Зеленина ул., д. 19, литера Б
3515	3162	Б. Зеленина ул., д. 19, литера В
3516	3162	Б. Зеленина ул., д. 19, литера Г
3517	3162	Б. Зеленина ул., д. 21, литера Б
3518	3162	Б. Зеленина ул., д. 23, литера А
3519	3162	Петрозаводская ул., д. 10, литера А
3520	3163	Петрозаводская ул., д. 1/24, литера А
3521	3163	Петрозаводская ул., д. 1/24, литера Б
3522	3163	Петрозаводская ул., д. 11, литера А
3523	3163	Петрозаводская ул., д. 3, литера А
3524	3163	Петрозаводская ул., д. 3, литера В
3525	3163	Петрозаводская ул., д. 3, литера Е
3526	3163	Петрозаводская ул., д. 9, литера А
3527	3163	Пудожская ул., д. 4а, литера А
3528	3163	Пудожская ул., д. 8/9, литера А
3529	3163	Чкаловский пр., д. 26, литера А
3530	3163	Чкаловский пр., д. 26, литера Е
3531	3163	Чкаловский пр., д. 28, литера А

1	2	3
3532	3163	Чкаловский пр., д. 32/2, литера А
3533	3164	Газовая ул., д. 4, литера А
3534	3164	Пудожская ул., д. 5, литера А
3535	3165	Газовая ул., д. 1а, литера А
3536	3165	Газовая ул., д. 7, литера А
3537	3165	ул. Ленина, д. 48, литера А
3538	3165	ул. Ленина, д. 48, литера Б
3539	3165	ул. Ленина, д. 50, литера А
3540	3165	Чкаловский пр., д. 34, литера А
3541	3165	Чкаловский пр., д. 34, литера Б
3542	3165	Чкаловский пр., д. 38, литера А
3543	3166	Левашовский пр., д. 2, литера А
3544	3166	Левашовский пр., д. 4, литера А
3545	3166	ул. Ленина, д. 45, литера А
3546	3166	ул. Ленина, д. 49, литера А
3547	3166	ул. Ленина, д. 51, литера А
3548	3166	ул. Ленина, д. 53, литера А
3549	3167	Чкаловский пр., д. 54, литера А
3550	3167	Чкаловский пр., д. 54, литера Б
3551	3167	Чкаловский пр., д. 56, литера А
3552	3167	Чкаловский пр., д. 56, литера Б
3553	3168	Каменноостровский пр., д. 52, литера А
3554	3168	Каменноостровский пр., д. 52, литера Б (часть здания)
3555	3168	наб. р. Карповки, д. 39, корп. 2, литера А
3556	3168	наб. р. Карповки, д. 39, литера Б
3557	3168	наб. р. Карповки, д. 43, литера А
3558	3168	ул. Профессора Попова, д. 26, литера А
3559	3168	ул. Профессора Попова, д. 30, литера А
3560	3168	ул. Профессора Попова, д. 32, литера А
3561	3170	ул. Академика Павлова, д. 14, литера А
3562	3170	ул. Академика Павлова, д. 14а, литера А
3563	3170	ул. Академика Павлова, д. 16б, литера А
3564	3170	Каменноостровский пр., д. 57, литера Б
3565	3170	Каменноостровский пр., д. 57, литера В
3566	3170	ул. Профессора Попова, д. 23, литера В
3567	3170	ул. Чапыгина, д. 11, литера А
3568	3171	ул. Академика Павлова, д. 5, литера Е
3569	3171	ул. Академика Павлова, д. 7а, литера Н
3570	3174	ул. Всеволода Вишневского, д. 12а, литера Д
3571	3174	ул. Всеволода Вишневского, д. 14, литера А
3572	3174	ул. Всеволода Вишневского, д. 16, литера Б
3573	3174	ул. Всеволода Вишневского, д. 20, литера А
3574	3174	Газовая ул., д. 15, литера А
3575	3174	наб. р. Карповки, д. 34, литера А
3576	3174	наб. р. Карповки, д. 36, литера А
3577	3174	Чкаловский пр., д. 50, литера Ж
3578	3176	Газовая ул., д. 10, литера Ж
3579	3177	Левашовский пр., д. 14, литера А

1	2	3
3580	3177	Левашовский пр., д. 14, литера В
3581	3177	Лодейнопольская ул., д. 10, литера В
3582	3177	Лодейнопольская ул., д. 8, литера А
3583	3178	Барочная ул., д. 3/22, литера А
3584	3178	Б. Зеленина ул., д. 31/1, литера А
3585	3178	Петрозаводская ул., д. 16, литера А
3586	3178	Петрозаводская ул., д. 18, литера А
3587	3179	Б. Зеленина ул., д. 22, литера А
3588	3179	Б. Зеленина ул., д. 24, строение 1
3589	3179	Б. Зеленина ул., д. 26, литера А
3590	3179	Б. Зеленина ул., д. 26, литера Б
3591	3179	Б. Зеленина ул., д. 26, литера В
3592	3179	Б. Зеленина ул., д. 26, литера Г
3593	3179	Б. Зеленина ул., д. 26, литера Д
3594	3179	Корпусная ул., д. 28а, литера В
3595	3179	Корпусная ул., д. 28г, литера А
3596	3180	Корпусная ул., д. 18, литера А
3597	3180	М. Зеленина ул., д. 6, литера Б
3598	3181	Пионерская ул., д. 65, литера А
3599	3184	ул. Красного Курсанта, д. 43, литера А
3600	3184	ул. Красного Курсанта, д. 43, литера Б
3601	3184	ул. Красного Курсанта, д. 45, литера А
3602	3185	Ждановская ул., д. 33а, литера А
3603	3185	Ждановская ул., д. 35, литера А
3604	3185	Ждановская ул., д. 35, литера Б
3605	3185	Петровский пер., д. 3, литера А
3606	3189	Петровский пр., д. 9, литера А (часть здания)
3607	3189	Петровский пр., д. 9, литера Н (часть здания)
3608	3189	Ремесленная ул., д. 5, литера А
3609	3189	Ремесленная ул., д. 7, литера А
3610	3189	Ремесленная ул., д. 7, литера Л
3611	3190	Ждановская ул., д. 43, литера А
3612	3190	ул. Красного Курсанта, д. 51, литера А
3613	3190	Новолодожская ул., д. 4, корп. 1, литера П
3614	3190	Пионерская ул., д. 46, литера А
3615	3190	Пионерская ул., д. 48, литера А
3616	3190А	Новолодожская ул., д. 12, литера А
3617	3198	наб. Адмирала Лазарева, д. 16, литера А
3618	3199	Б. Зеленина ул., д. 44/6, литера А
3619	3199	Резная ул., д. 19/8, литера А
3620	3200	Б. Зеленина ул., д. 32, литера А
3621	3200	Б. Зеленина ул., д. 36, литера А
3622	3200	Резная ул., д. 15/4, литера А
3623	3201	Барочная ул., д. 4, литера Е
3624	3201	Барочная ул., д. 4, литера Ж
3625	3201	Барочная ул., д. 8, литера А
3626	3201	Б. Зеленина ул., д. 39, литера Б
3627	3201	Б. Зеленина ул., д. 41, литера А

1	2	3
3628	3201	Левашовский пр., д. 24, литера А
3629	3204	ул. Профессора Попова, д. 38, литера А
3630	3204	ул. Профессора Попова, д. 38, литера И
3631	3207	Вяземский пер., д. 4, литера А
3632	3207	Вяземский пер., д. 8, литера А
3633	3207	Песочная наб., д. 14, литера А
3634	3207	Песочная наб., д. 16, литера А
3635	3207	ул. Профессора Попова, д. 37, литера Б
3636	3207	ул. Профессора Попова, д. 39, литера А (часть здания)
3637	3207А	Каменноостровский пр., д. 54/31, литера В
3638	3207А	Каменноостровский пр., д. 64, литера Ф
3639	3207А	Песочная наб., д. 4, литера А
3640	3207А	Песочная наб., д. 4, литера Б
3641	3207А	ул. Профессора Попова, д. 33, литера А
3642	3212	Петровский пр., д. 20, литера Б
3643	3212	Петровский пр., д. 20, литера Г
3644	3212	Петровский пр., д. 20, литера З
3645	3212	Петровский пр., д. 20, литера И
3646	3212	Петровский пр., д. 20, литера Ш
3647	3212	Петровский пр., д. 20, корп. 1, литера М
3648	3212	Петровский пр., д. 20, корп. 2, литера Д
3649	3212	Петровский пр., д. 20, корп. 5, литера А
3650	3212	Петровский пр., д. 20, корп. 6, литера А
3651	3212	Петровский пр., д. 20, корп. 7, литера А
3652	3212	Петровский пр., д. 20, корп. 8, литера А
3653	3212	Петровский пр., д. 22, литера М
3654	3212Б	Петровская коса, д. 5, литера А
3655	3219	Вязовая ул., д. 13, корп. 3, строение 1
3656	3219	Вязовая ул., д. 15, литера А
3657	3243	Крестовский пр., д. 4, литера Б
3658	3247	Константиновский пр., д. 1/24, литера А
3659	3247	Константиновский пр., д. 3, литера А
3660	3263	Константиновский пр., д. 20а, литера А
3661	3266	пр. Динамо, д. 44, литера Ж
3662	3266	пр. Динамо, д. 44, литера Я
3663	3269	Константиновский пр., д. 26, литера А
3664	3280	Кемская ул., д. 8/3, литера А
3665	3299	Аптекарский пр., д. 10, литера А
3666	3299	Аптекарский пр., д. 10, литера Б
3667	3299	Аптекарский пр., д. 8, литера А
3668	3299	Аптекарский пр., д. 8а, литера А
3669	3299	ул. Профессора Попова, д. 7, литера А
3670	3299	ул. Профессора Попова, д. 7, литера Г
Приморский район		
3671	4012	наб. Чёрной речки, д. 51б, литера Б
3672	4017	Красногвардейский пер., д. 15, литера Л (часть здания)
3673	4017	Красногвардейский пер., д. 23, литера Ж

1	2	3
3674	4018	наб. Чёрной речки, д. 1, литера А
3675	4141Г	Карельский пер., д. 5, литера А
3676	4141Г	ул. Савушкина, д. 7, литера А
3677	4141Д	ул. Савушкина, д. 11, литера А
3678	4141Д	ул. Савушкина, д. 15, литера А
3679	4141Д	ул. Савушкина, д. 17, литера А
3680	4141Д	ул. Савушкина, д. 19, литера А
3681	4141Л	Дибуновская ул., д. 10, литера А
3682	4141Л	Дибуновская ул., д. 12, литера А
3683	4141Л	Дибуновская ул., д. 14, литера А
3684	4141Л	Дибуновская ул., д. 16, литера А
3685	4141Л	Дибуновская ул., д. 18/11, литера А
3686	4141Л	Дибуновская ул., д. 4, литера А
3687	4141Л	Дибуновская ул., д. 6, литера А
3688	4141Л	Дибуновская ул., д. 8, литера А
3689	4141Л	ул. Оскаленко, д. 9, литера А
3690	4141Л	ул. Савушкина, д. 23, литера А
3691	4141Л	ул. Савушкина, д. 25, литера А
3692	4141Л	ул. Савушкина, д. 27, корп. 1, литера А
3693	4141Л	ул. Савушкина, д. 27, корп. 2, литера А
3694	4141Л	ул. Савушкина, д. 29, литера А
3695	4141Л	ул. Савушкина, д. 29, литера Б
3696	4141Л	ул. Савушкина, д. 31, литера А
3697	4141Л	ул. Савушкина, д. 33, литера А
3698	4141Л	ул. Савушкина, д. 33а, литера А
3699	4141Л	ул. Савушкина, д. 35, корп. 2, литера А
3700	4141Л	ул. Савушкина, д. 35, литера А
3701	4141Л	ул. Савушкина, д. 37, литера А
3702	4141Л	ул. Савушкина, д. 39/7, литера А
3703	4141Л	Шишмарёвский пер., д. 10, литера А
3704	4141Л	Шишмарёвский пер., д. 12/2, литера А
3705	4141М	Дибуновская ул., д. 1/14, литера А
3706	4141М	Дибуновская ул., д. 11, литера А
3707	4141М	Дибуновская ул., д. 11, литера Б
3708	4141М	Дибуновская ул., д. 13, литера А
3709	4141М	Дибуновская ул., д. 15, литера А
3710	4141М	Дибуновская ул., д. 17, литера А
3711	4141М	Дибуновская ул., д. 5, корп. 1, литера А
3712	4141М	Дибуновская ул., д. 5, корп. 2, литера А
3713	4141М	Дибуновская ул., д. 7, литера А
3714	4141М	Дибуновская ул., д. 9, литера А
3715	4141М	ул. Оскаленко, д. 15, литера А
3716	4141М	ул. Оскаленко, д. 17, литера А
3717	4141М	ул. Оскаленко, д. 19, литера А
3718	4141М	Шишмарёвский пер., д. 16, литера А
3719	4141М	Шишмарёвский пер., д. 18, литера А
3720	4141М	Школьная ул., д. 20, литера А
3721	4141М	Школьная ул., д. 22, литера А

1	2	3
3722	4141М	Школьная ул., д. 24, литера А
3723	4141М	Школьная ул., д. 26, литера А
3724	4141М	Школьная ул., д. 28, литера А
3725	4141М	Школьная ул., д. 30, литера А
3726	4141М	Школьная ул., д. 34, литера А
3727	4141М	Школьная ул., д. 36, литера А
3728	4142	Приморский пр., д. 12, литера А
3729	4142	Приморский пр., д. 30, литера А
3730	4142	Приморский пр., д. 32, литера А
3731	4142	Приморский пр., д. 32, литера В
3732	4142	Приморский пр., д. 4, литера А
3733	4142	Приморский пр., д. 6, литера А
3734	4142Б	Приморский пр., д. 11, литера А
3735	4142Б	Приморский пр., д. 13, литера А
3736	4142Б	Приморский пр., д. 15, литера А
3737	4142Б	Приморский пр., д. 17, литера А
3738	4142Б	Приморский пр., д. 19, литера А
3739	4142Б	Приморский пр., д. 21, литера А
3740	4142Б	Приморский пр., д. 23, литера А
3741	4142Б	Приморский пр., д. 25, литера А
3742	4142Б	Приморский пр., д. 27, литера А
3743	4142Б	Приморский пр., д. 27а, литера А
3744	4142Б	Приморский пр., д. 3, литера А
3745	4142Б	Приморский пр., д. 5, литера А
3746	4142Б	Приморский пр., д. 7, литера А
3747	4142Б	Приморский пр., д. 9, литера А
3748	4142Б	ул. Савушкина, д. 12, литера А
3749	4142Б	ул. Савушкина, д. 14, литера А
3750	4142Б	ул. Савушкина, д. 20, литера А
3751	4142Б	ул. Савушкина, д. 24, литера А
3752	4142Б	ул. Савушкина, д. 26, корп. 2, литера А
3753	4142Б	ул. Савушкина, д. 26, литера А
3754	4142Б	ул. Савушкина, д. 28, корп. 2, литера А
3755	4142Б	ул. Савушкина, д. 28, литера А
3756	4142Б	ул. Савушкина, д. 30, литера А
3757	4142Б	ул. Савушкина, д. 32, литера А
3758	4142В	Приморский пр., д. 29, литера А
3759	4142В	Приморский пр., д. 31б, литера А
3760	4142В	Приморский пр., д. 31в, литера А
3761	4142В	Шишмарёвский пер., д. 3, корп. 1, литера А
3762	4142В	Шишмарёвский пер., д. 3, корп. 2, литера А
3763	4142В	Шишмарёвский пер., д. 3, корп. 3, литера А
3764	4142Г	Приморский пр., д. 33, литера А
3765	4142Г	Приморский пр., д. 35, литера А
3766	4142Г	Приморский пр., д. 35, литера Б
3767	4142Г	Приморский пр., д. 35а, литера А
3768	4142Г	Приморский пр., д. 37, корп. 2, литера А
3769	4142Г	Приморский пр., д. 37, литера А

1	2	3
3770	4142Г	Приморский пр., д. 39, литера А
3771	4142Г	Приморский пр., д. 41, корп. 2, литера А
3772	4142Г	Приморский пр., д. 41, литера А
3773	4142Г	Приморский пр., д. 45, литера А
3774	4142Г	Приморский пр., д. 47, литера А
3775	4142Г	ул. Савушкина, д. 42, литера В
3776	4142Г	ул. Савушкина, д. 44, литера А
3777	4142Г	ул. Савушкина, д. 46, литера А
3778	4142Г	ул. Савушкина, д. 48, литера А
3779	4142Г	ул. Савушкина, д. 52, литера А
3780	4142Г	ул. Савушкина, д. 54, литера А
3781	4142Г	ул. Савушкина, д. 56, литера А
3782	4142Г	Шишмарёвский пер., д. 4, литера А
3783	4142Г	Шишмарёвский пер., д. 6/40, литера А
3784	4143В	Дибуновская ул., д. 19, литера А
3785	4143В	Дибуновская ул., д. 21, корп. 1, литера А
3786	4143В	Дибуновская ул., д. 21, корп. 2, литера А
3787	4143В	Дибуновская ул., д. 23, литера А
3788	4143В	Дибуновская ул., д. 25, литера А
3789	4143В	Дибуновская ул., д. 25, литера Б
3790	4143В	Дибуновская ул., д. 27, литера А
3791	4143В	Дибуновская ул., д. 27а, литера А
3792	4143В	Дибуновская ул., д. 29, литера А
3793	4143В	Дибуновская ул., д. 29, литера Б
3794	4143В	Дибуновская ул., д. 31, литера А
3795	4143В	Дибуновская ул., д. 35/7, литера А
3796	4143В	ул. Оскаленко, д. 16, литера А
3797	4143В	Серебряков пер., д. 9, литера А
3798	4143В	Школьная ул., д. 44, литера А
3799	4143В	Школьная ул., д. 46, литера А
3800	4143В	Школьная ул., д. 48, литера А
3801	4143В	Школьная ул., д. 50/13, литера А
3802	4143К	Дибуновская ул., д. 20, литера А
3803	4143К	Дибуновская ул., д. 24, литера А
3804	4143К	ул. Оскаленко, д. 10, литера А
3805	4143К	ул. Савушкина, д. 41, литера А
3806	4143К	ул. Савушкина, д. 45, литера А
3807	4143К	ул. Савушкина, д. 47, литера А
3808	4143К	ул. Савушкина, д. 49, литера А
3809	4143К	ул. Савушкина, д. 51, литера А
3810	4143К	ул. Савушкина, д. 53, литера А
3811	4143К	ул. Савушкина, д. 57, литера А
3812	4143К	ул. Савушкина, д. 59, литера А
3813	4143К	Серебряков пер., д. 3, литера А
3814	4143К	Серебряков пер., д. 5/36, литера А
3815	4144А	ул. Оскаленко, д. 4, литера А
3816	4144А	Приморский пр., д. 51, литера А
3817	4144А	Приморский пр., д. 53, литера А

1	2	3
3818	4144А	Приморский пр., д. 55, корп. 1, литера А
3819	4144А	Приморский пр., д. 55, корп. 2, литера А
3820	4144А	Приморский пр., д. 57, корп. 1, литера А
3821	4144А	Приморский пр., д. 57, корп. 2, литера А
3822	4144А	Приморский пр., д. 61, литера А
3823	4144А	Приморский пр., д. 65, литера А
3824	4144А	ул. Савушкина, д. 58, литера А
3825	4144А	ул. Савушкина, д. 60а, литера А
3826	4144А	ул. Савушкина, д. 62, литера А
3827	4144А	ул. Савушкина, д. 64, литера А
3828	4144А	ул. Савушкина, д. 66, литера А
3829	4144А	ул. Савушкина, д. 68, литера А
3830	4144А	ул. Савушкина, д. 70, литера А
3831	4144А	ул. Савушкина, д. 72, литера А
3832	4144А	ул. Савушкина, д. 74, литера А
3833	4144А	ул. Савушкина, д. 78, литера А
3834	4144А	ул. Савушкина, д. 80, литера А
3835	4144А	ул. Савушкина, д. 82, литера А
Фрунзенский район		
3836	7305	Боровая ул., д. 59-61, литера А (часть здания)
3837	7305	Боровая ул., д. 47, корп. 3, литера А
3838	7305	наб. Обводного кан., д. 60, литера А (часть здания)
3839	7305	наб. Обводного кан., д. 66, литера А
3840	7305	наб. Обводного кан., д. 70, корп. 2, литера А (часть здания)
3841	7306	Боровая ул., д. 42, литера А
3842	7306	Боровая ул., д. 42, литера Б
3843	7306	Боровая ул., д. 42, литера В
3844	7306	Боровая ул., д. 44, литера А
3845	7306	Боровая ул., д. 46, литера А
3846	7306	Боровая ул., д. 46, литера Б
3847	7306	Боровая ул., д. 48, литера А
3848	7306	Боровая ул., д. 52, литера Б
3849	7306	Боровая ул., д. 58, литера А
3850	7306	Боровая ул., д. 58, литера Б
3851	7306	Боровая ул., д. 58, литера В
3852	7306	Боровая ул., д. 62, литера А
3853	7306	Боровая ул., д. 62, литера Б
3854	7306	Боровая ул., д. 64, литера А
3855	7306	Боровая ул., д. 66, литера А
3856	7306	Воронежская ул., д. 27, литера А
3857	7306	Воронежская ул., д. 31, литера А
3858	7306	Воронежская ул., д. 31, литера Б
3859	7306	Воронежская ул., д. 33, литера А
3860	7306	Воронежская ул., д. 33, литера Б
3861	7306	Воронежская ул., д. 37, литера А
3862	7306	Воронежская ул., д. 41, литера А
3863	7306	Воронежская ул., д. 45, литера А

1	2	3
3864	7306	Курская ул., д. 10, литера А
3865	7306	Курская ул., д. 12, литера А
3866	7306	наб. Обводного кан., д. 56, литера А
3867	7307	Воронежская ул., д. 38, литера А
3868	7307	Воронежская ул., д. 40, литера А
3869	7307	Воронежская ул., д. 52, литера А
3870	7307	Воронежская ул., д. 54, литера А
3871	7307	Воронежская ул., д. 62, литера А
3872	7307	Курская ул., д. 14, литера А
3873	7307	Лиговский пр., д. 171, литера А
3874	7307	Лиговский пр., д. 173, литера А
3875	7307	Лиговский пр., д. 175, литера А
3876	7307	Лиговский пр., д. 177, литера А
3877	7307	Лиговский пр., д. 183, литера А
3878	7307	Лиговский пр., д. 183, литера Б
3879	7307	Лиговский пр., д. 183, литера В
3880	7307	Лиговский пр., д. 183, литера Г
3881	7307	Лиговский пр., д. 183, литера Д
3882	7307	Лиговский пр., д. 183, литера Е
3883	7308	Лиговский пр., д. 130, литера А
3884	7308	Лиговский пр., д. 138, литера А
3885	7308	Лиговский пр., д. 142, литера А
3886	7308	Лиговский пр., д. 144, литера А
3887	7308	Лиговский пр., д. 146, литера А
3888	7308	Лиговский пр., д. 148, литера А
3889	7308	Лиговский пр., д. 152, литера А
3890	7308	Лиговский пр., д. 154, литера А
3891	7308	Лиговский пр., д. 158, литера А
3892	7308	Лиговский пр., д. 160, литера А
3893	7308	Лиговский пр., д. 160, литера Б
3894	7308	Лиговский пр., д. 162, литера А
3895	7308	Тамбовская ул., д. 13, литера А
3896	7308	Тамбовская ул., д. 15, литера А
3897	7308	Тамбовская ул., д. 17, литера А
3898	7308	Тамбовская ул., д. 25, литера А
3899	7308	Тамбовская ул., д. 7, литера А
3900	7309	Днепропетровская ул., д. 59, литера А
3901	7309	Днепропетровская ул., д. 63, литера А
3902	7309	Днепропетровская ул., д. 63, литера Б
3903	7309	Курская ул., д. 28/32, литера Ж
3904	7309	наб. Обводного кан., д. 40, литера А
3905	7309	Тамбовская ул., д. 10, литера А
3906	7309	Тамбовская ул., д. 12, литера А
3907	7309	Тамбовская ул., д. 12, литера Б
3908	7309	Тамбовская ул., д. 12, литера В
3909	7309	Тамбовская ул., д. 20, литера А
3910	7309	Тамбовская ул., д. 26, литера А
3911	7309	Тамбовская ул., д. 26, литера Б

1	2	3
3912	7309	Тамбовская ул., д. 30, литера А
3913	7309	Тамбовская ул., д. 4, литера А
3914	7309	Тамбовская ул., д. 6, литера А
3915	7309	Тамбовская ул., д. 8, литера А
3916	7309	Тамбовская ул., д. 8, литера Б
3917	7310	Днепропетровская ул., д. 67, литера А
3918	7310	Курская ул., д. 31, литера А
3919	7310	Тамбовская ул., д. 36, литера А
3920	7310	Тамбовская ул., д. 38, литера А
3921	7310	Тамбовская ул., д. 46, литера А
3922	7310	Тамбовская ул., д. 52, литера А
3923	7310	Тамбовская ул., д. 58, литера А
3924	7310	Тамбовская ул., д. 66, литера А
3925	7311	Лиговский пр., д. 164, литера А
3926	7311	Лиговский пр., д. 166, литера А
3927	7311	Лиговский пр., д. 168, литера А
3928	7311	Лиговский пр., д. 168, литера Б
3929	7311	Лиговский пр., д. 170, литера А
3930	7311	Лиговский пр., д. 180, литера В
3931	7311	Тамбовская ул., д. 35, литера А
3932	7311	Тамбовская ул., д. 39, литера А
3933	7311	Тамбовская ул., д. 43, литера А
3934	7311	Тамбовская ул., д. 43, литера б
3935	7311	Тамбовская ул., д. 45, литера А
3936	7312	Воронежская ул., д. 84, литера Б
3937	7312	Воронежская ул., д. 86, литера А
3938	7312	Воронежская ул., д. 98, литера А
3939	7312	Курская ул., д. 11/72, литера А
3940	7312	Курская ул., д. 13/193, литера А
3941	7312	Лиговский пр., д. 195, литера А
3942	7312	Лиговский пр., д. 197, литера А
3943	7312	Лиговский пр., д. 201, литера А
3944	7312	Лиговский пр., д. 211, литера А
3945	7312	Лиговский пр., д. 225, литера А
3946	7312	Прилукская ул., д. 12, литера А
3947	7313	Боровая ул., д. 72, литера А
3948	7313	Боровая ул., д. 72, литера Б
3949	7313	Боровая ул., д. 74, литера А
3950	7313	Боровая ул., д. 76, литера А
3951	7313	Боровая ул., д. 78, литера А
3952	7313	Боровая ул., д. 78, литера Б
3953	7313	Боровая ул., д. 84, литера А
3954	7313	Боровая ул., д. 86, литера А
3955	7313	Воронежская ул., д. 51, литера А
3956	7313	Воронежская ул., д. 55, корп. 2, литера А
3957	7313	Воронежская ул., д. 55, литера Б
3958	7313	Воронежская ул., д. 57, литера А
3959	7313	Воронежская ул., д. 57, литера Б

1	2	3
3960	7313	Курская ул., д. 3, литера А
3961	7313	Курская ул., д. 5, литера А
3962	7314	Боровая ул., д. 88, литера А
3963	7314	Боровая ул., д. 94, литера А
3964	7314	Боровая ул., д. 94, литера Б
3965	7314	Боровая ул., д. 96, литера А
3966	7314	Боровая ул., д. 100, литера А
3967	7314	Боровая ул., д. 100, литера Б
3968	7314	Боровая ул., д. 104, литера В
3969	7314	Расстанная ул., д. 2, корп. 1, литера А
3970	7314	Расстанная ул., д. 2, корп. 2, литера А
3971	7314	Расстанная ул., д. 2, корп. 2, литера Б
3972	7315	Воронежская ул., д. 110, литера А
3973	7315	Воронежская ул., д. 122, литера А
3974	7315	Лиговский пр., д. 233, литера А
3975	7315	Лиговский пр., д. 233, литера В
3976	7315	Лиговский пр., д. 235, литера А
3977	7315	Лиговский пр., д. 235, литера Б
3978	7315	Лиговский пр., д. 249, литера А
3979	7315	Лиговский пр., д. 251, литера А
3980	7315	Прилукская ул., д. 13, литера А
3981	7316	Лиговский пр., д. 194, литера А
3982	7316	Лиговский пр., д. 196, литера А
3983	7316	Лиговский пр., д. 198, литера А
3984	7316	Лиговский пр., д. 198, литера Б
3985	7316	Лиговский пр., д. 200, литера Б
3986	7316	Лиговский пр., д. 202, литера А
3987	7316	Лиговский пр., д. 210, литера А
3988	7316	Лиговский пр., д. 212, литера А
3989	7316	Лиговский пр., д. 212, литера Б
3990	7316	Лиговский пр., д. 212, литера В
3991	7316	Лиговский пр., д. 212, литера Е
3992	7316	Лиговский пр., д. 214, литера А
3993	7316	Лиговский пр., д. 216, литера А
3994	7316	Лиговский пр., д. 218, литера А
3995	7316	Прилукская ул., д. 21-23, литера А
3996	7316	Расстанная ул., д. 16, литера А
3997	7316	Расстанная ул., д. 18, литера А
3998	7316	Расстанная ул., д. 18, литера Б
3999	7316	Тамбовская ул., д. 67, литера А
4000	7316	Тамбовская ул., д. 69, литера А
4001	7316	Тамбовская ул., д. 71-73, литера А
4002	7316	Тамбовская ул., д. 91, литера А
4003	7316	Тамбовская ул., д. 91, литера Б
4004	7317	Тамбовская ул., д. 70/33, литера А
4005	7317	Тамбовская ул., д. 72, литера А
4006	7317	Тамбовская ул., д. 76, литера А
4007	7317	Тамбовская ул., д. 76, литера Б

1	2	3
4008	7317	Тамбовская ул., д. 78, корп. 2, литера А
4009	7317	Тамбовская ул., д. 78, литера А
4010	7323	Днепропетровская ул., д. 14, литера А
4011	7323	Днепропетровская ул., д. 14, литера Б
Центральный район		
4012	1018	Миллионная ул., д. 15, литера А
4013	1018	Миллионная ул., д. 15, литера Б
4014	1018	Миллионная ул., д. 21, литера А (часть здания)
4015	1022	Гагаринская ул., д. 3, литера Б
4016	1022	Гагаринская ул., д. 3, литера Д
4017	1022	наб. Кутузова, д. 26, литера А (часть здания)
4018	1022	наб. Кутузова, д. 28, литера А (часть здания)
4019	1022	наб. Кутузова, д. 32, литера А (часть здания)
4020	1022	наб. Кутузова, д. 34, литера А (часть здания)
4021	1022	ул. Чайковского, д. 2/7, литера Б
4022	1022	ул. Чайковского, д. 2/7, литера В
4023	1022	ул. Чайковского, д. 2/7, литера Д
4024	1022	ул. Чайковского, д. 2/7, литера Е
4025	1022	ул. Чайковского, д. 2/7, литера И
4026	1022	ул. Чайковского, д. 2/7, литера Л
4027	1022	ул. Чайковского, д. 2/7, литера О
4028	1022	ул. Чайковского, д. 2/7, литера П
4029	1022	ул. Чайковского, д. 2/7, литера Р
4030	1023	Шпалерная ул., д. 2/4, литера А
4031	1023	Шпалерная ул., д. 4, литера А
4032	1026	Воскресенская наб., д. 24, литера А
4033	1026	Воскресенская наб., д. 28, литера Б
4034	1026	Шпалерная ул., д. 24, литера В
4035	1026	Шпалерная ул., д. 24, литера А
4036	1026	Шпалерная ул., д. 24а, литера А
4037	1026	Шпалерная ул., д. 30, литера А
4038	1026	Шпалерная ул., д. 32, литера А
4039	1026	Шпалерная ул., д. 36, литера А (часть здания)
4040	1027	Шпалерная ул., д. 38, литера А
4041	1027	Шпалерная ул., д. 40, литера А
4042	1027	Шпалерная ул., д. 40, литера Б
4043	1027	Шпалерная ул., д. 40, литера В
4044	1027	Шпалерная ул., д. 40а, литера А
4045	1027	Шпалерная ул., д. 40а, литера Е
4046	1027	Шпалерная ул., д. 40а, литера З
4047	1027	Шпалерная ул., д. 40а, литера И
4048	1027А	Шпалерная ул., д. 48, литера Б
4049	1027А	Шпалерная ул., д. 50, литера А
4050	1027А	Шпалерная ул., д. 54, литера В (лицевая часть) (часть здания)
4051	1027А	Шпалерная ул., д. 54/2, литера А
4052	1028	Кавалергардская ул., д. 42, литера А
4053	1028	Кавалергардская ул., д. 42, литера АГ

1	2	3
4054	1028	Кавалергардская ул., д. 42, литера АЛ
4055	1028	Кавалергардская ул., д. 42, литера З
4056	1028	Шпалерная ул., д. 56, литера О
4057	1028	Шпалерная ул., д. 62, литера Б
4058	1030А	ул. Смольного, д. 4, литера К
4059	1031А	Смольный проезд, д. 1, литера Г
4060	1032	Лафонская ул., д. 1, литера Б
4061	1032	Лафонская ул., д. 3, литера А
4062	1032	Смольный пр., д. 4а, литера А
4063	1033	ул. Красного Текстильщика, д. 10-12, литера А
4064	1033	ул. Красного Текстильщика, д. 10-12, литера Г
4065	1033	ул. Красного Текстильщика, д. 10-12, литера Д
4066	1033	ул. Красного Текстильщика, д. 10-12, литера О
4067	1033	ул. Красного Текстильщика, д. 10-12, литера У
4068	1033	ул. Красного Текстильщика, д. 10-12, литера Ц
4069	1033	ул. Красного Текстильщика, д. 10-12, литера Ю
4070	1033	ул. Красного Текстильщика, д. 10-12, строение 11
4071	1033	Синопская наб., д. 74, литера А
4072	1033	Синопская наб., д. 74, литера Б
4073	1033А	ул. Бонч-Бруевича, д. 2/3, литера А
4074	1033А	Смольный пр., д. 7, литера А
4075	1033А	Смольный пр., д. 7, литера Б
4076	1033А	Смольный пр., д. 9, литера А
4077	1033А	Смольный пр., д. 11, литера А
4078	1033А	Смольный пр., д. 11, литера В
4079	1033А	Смольный пр., д. 13, литера А
4080	1033А	Смольный пр., д. 15, литера А
4081	1034	ул. Красного Текстильщика, д. 9-11, литера А (часть здания)
4082	1034	ул. Красного Текстильщика, д. 9-11, литера Б
4083	1034	ул. Красного Текстильщика, д. 13, литера А
4084	1034	ул. Красного Текстильщика, д. 13, литера Б
4085	1034	ул. Красного Текстильщика, д. 13, литера В
4086	1034	ул. Красного Текстильщика, д. 17, литера А
4087	1034	ул. Моисеенко, д. 22, литера Б (часть здания)
4088	1034	ул. Моисеенко, д. 24, литера А
4089	1034	ул. Моисеенко, д. 24, литера Б
4090	1034	ул. Моисеенко, д. 24, литера Д
4091	1034	ул. Моисеенко, д. 24, литера Е
4092	1034	ул. Моисеенко, д. 24а, литера З
4093	1034	ул. Моисеенко, д. 26, литера А
4094	1034	ул. Моисеенко, д. 26, литера Б
4095	1034	Новгородская ул., д. 25, литера А
4096	1034Б	Дегтярный пер., д. 1/8а, литера А
4097	1034Б	Дегтярный пер., д. 1/8а, литера Б
4098	1034Б	Дегтярный пер., д. 7, литера А
4099	1034Б	ул. Моисеенко, д. 86, литера Б
4100	1034Б	ул. Моисеенко, д. 86, литера В
4101	1034Б	ул. Моисеенко, д. 86, литера Е

1	2	3
4102	1034Б	ул. Моисеенко, д. 10, литера А
4103	1034Б	ул. Моисеенко, д. 12-14, литера А
4104	1034Б	ул. Моисеенко, д. 16, литера А
4105	1034Б	ул. Моисеенко, д. 16, литера Б
4106	1034Б	ул. Моисеенко, д. 16, литера Д
4107	1034Б	ул. Моисеенко, д. 16а, литера А
4108	1034Б	ул. Моисеенко, д. 8б, литера А
4109	1035	Дегтярный пер., д. 2, литера А
4110	1035	Дегтярный пер., д. 4, литера А
4111	1035	Дегтярный пер., д. 6, литера Б
4112	1035	Дегтярный пер., д. 6, литера В
4113	1035	Дегтярный пер., д. 6, литера Ж
4114	1035	Дегтярный пер., д. 8-10, литера А
4115	1035	Дегтярный пер., д. 8-10, литера Б
4116	1035	Дегтярный пер., д. 12, литера А
4117	1035	Дегтярный пер., д. 14/5, литера А
4118	1035	Заячий пер., д. 3, литера А
4119	1035	ул. Моисеенко, д. 2а, литера А
4120	1035	ул. Моисеенко, д. 4, литера А
4121	1035	ул. Моисеенко, д. 4, литера Б
4122	1035	ул. Моисеенко, д. 6, литера А
4123	1035	Суворовский пр., д. 33, литера А
4124	1035	Суворовский пр., д. 37, литера А
4125	1035	Суворовский пр., д. 39, литера А
4126	1035	Суворовский пр., д. 39, литера Г
4127	1035	Суворовский пр., д. 43-45, литера А
4128	1035	Суворовский пр., д. 43-45, литера Б
4129	1035	Суворовский пр., д. 43-45, литера В
4130	1035	Суворовский пр., д. 43-45, литера Г
4131	1035	Суворовский пр., д. 47, литера А
4132	1035	Суворовский пр., д. 47, литера Б
4133	1035	Суворовский пр., д. 47, литера В
4134	1036	9-я Советская ул., д. 4-6, литера Б
4135	1036	Госпитальная ул., д. 4, литера А
4136	1036	Госпитальная ул., д. 4, литера Б
4137	1036	Фуражный пер., д. 4, литера А
4138	1038	Виленский пер., д. 19, литера А
4139	1039	Басков пер., д. 41/29, литера Б
4140	1039	ул. Некрасова, д. 48, литера А
4141	1039	ул. Некрасова, д. 50, литера А
4142	1039	ул. Некрасова, д. 52, литера Б
4143	1040	ул. Некрасова, д. 39, литера А
4144	1040	ул. Некрасова, д. 41, литера А
4145	1040	ул. Радищева, д. 21, литера А
4146	1041	Ковенский пер., д. 26, литера А
4147	1041	Ковенский пер., д. 28, литера А
4148	1041	Ковенский пер., д. 30/7, литера А
4149	1041	Лиговский пр., д. 3/9, литера А

1	2	3
4150	1041	ул. Радищева, д. 17-19, литера А
4151	1042	ул. Жуковского, д. 36, корп. 1, литера А
4152	1042	ул. Жуковского, д. 36, корп. 2, литера Б
4153	1042	ул. Жуковского, д. 38, литера А
4154	1042	Ковенский пер., д. 25, литера А
4155	1042	Ковенский пер., д. 29, литера А
4156	1042	Лиговский пр., д. 9/31, литера А
4157	1042	Лиговский пр., д. 11, литера А
4158	1042	Лиговский пр., д. 13-15, литера А
4159	1042	Лиговский пр., д. 17, литера А
4160	1042	ул. Радищева, д. 3, литера А
4161	1042	ул. Радищева, д. 5-7, литера А
4162	1042	ул. Радищева, д. 5-7, литера В
4163	1042	ул. Радищева, д. 9, литера А
4164	1043	ул. Восстания, д. 15, литера А
4165	1043	ул. Восстания, д. 15, литера С
4166	1043	ул. Восстания, д. 17, литера А
4167	1043	ул. Жуковского, д. 59-61, литера А (часть здания)
4168	1043	ул. Жуковского, д. 59-61, литера Б
4169	1043	Лиговский пр., д. 23, литера А
4170	1043	пер. Ульяны Громовой, д. 6, литера А
4171	1044	ул. Восстания, д. 3-5, литера А (часть здания)
4172	1044	ул. Восстания, д. 7, литера А
4173	1044	ул. Восстания, д. 9, литера А
4174	1044	ул. Восстания, д. 11, литера А
4175	1044	Лиговский пр., д. 27/7, литера А
4176	1044	Лиговский пр., д. 29, литера А
4177	1044	Лиговский пр., д. 31, литера А
4178	1044	Лиговский пр., д. 37, литера А
4179	1044	пер. Ульяны Громовой, д. 3, литера А
4180	1044	пер. Ульяны Громовой, д. 5, литера А
4181	1045	Лиговский пр., д. 43-45, литера Б
4182	1045	Лиговский пр., д. 43-45, литера В
4183	1045	Лиговский пр., д. 49, литера А (часть здания)
4184	1045	Лиговский пр., д. 51, литера А
4185	1045	Пушкинская ул., д. 4, литера А (часть здания)
4186	1045	Пушкинская ул., д. 10, литера Б
4187	1046	Кузнечный пер., д. 20, литера А
4188	1046	Лиговский пр., д. 57-59, литера А
4189	1046	Лиговский пр., д. 57-59, литера Э
4190	1047	Коломенская ул., д. 4, литера А
4191	1047	Коломенская ул., д. 4, литера Ж
4192	1047	Коломенская ул., д. 8, литера А
4193	1047	Коломенская ул., д. 10, литера А (часть здания)
4194	1047	Коломенская ул., д. 14, литера Б (часть здания)
4195	1047	Кузнечный пер., д. 19-21, литера А
4196	1047	Кузнечный пер., д. 19-21, литера Б
4197	1047	Кузнечный пер., д. 19-21, литера П

1	2	3
4198	1047	Лиговский пр., д. 71, литера А
4199	1047	Лиговский пр., д. 71, литера П
4200	1047	Лиговский пр., д. 75-77, литера А
4201	1047	Лиговский пр., д. 75-77, литера Б
4202	1047	Лиговский пр., д. 75-77, литера Ж
4203	1047	Лиговский пр., д. 79, литера А
4204	1047	Лиговский пр., д. 81, литера А
4205	1047	Лиговский пр., д. 81, литера Б
4206	1047	Лиговский пр., д. 81, литера Г
4207	1047	Лиговский пр., д. 83, литера А
4208	1047	Лиговский пр., д. 83, литера Б
4209	1047	Лиговский пр., д. 83, литера Г
4210	1047	Лиговский пр., д. 85, литера А
4211	1047	Лиговский пр., д. 85, литера Б
4212	1047	Лиговский пр., д. 85, литера В
4213	1047	Лиговский пр., д. 89/20, литера А
4214	1048	Коломенская ул., д. 22, литера А
4215	1048	Коломенская ул., д. 28, литера А
4216	1048	Коломенская ул., д. 28, литера Д
4217	1048	Коломенская ул., д. 30, литера А
4218	1048	Коломенская ул., д. 32, литера А
4219	1048	Лиговский пр., д. 93, литера А
4220	1048	Лиговский пр., д. 95, литера А
4221	1048	Лиговский пр., д. 97, литера А
4222	1048	Лиговский пр., д. 99, литера А
4223	1048	Лиговский пр., д. 99, литера Ж
4224	1048	Лиговский пр., д. 101, литера А
4225	1048	Лиговский пр., д. 101, литера Б
4226	1048	Разъезжая ул., д. 42/34, литера А
4227	1048	Разъезжая ул., д. 42/34, литера Б
4228	1048	Разъезжая ул., д. 44, литера А
4229	1048	Разъезжая ул., д. 44, литера Б
4230	1048	Разъезжая ул., д. 44, литера И
4231	1048	Разъезжая ул., д. 44, литера К
4232	1048	Разъезжая ул., д. 46, литера Б
4233	1048	Свечной пер., д. 23/20, литера А
4234	1049	Коломенская ул., д. 23, литера А
4235	1049	Коломенская ул., д. 23, литера Б
4236	1049	Коломенская ул., д. 25, литера А
4237	1049	Коломенская ул., д. 27, литера А
4238	1049	Коломенская ул., д. 29, литера А
4239	1049	Коломенская ул., д. 31, литера А
4240	1049	Коломенская ул., д. 33/40, литера А (часть здания)
4241	1049	ул. Марата, д. 52, литера Б
4242	1049	ул. Марата, д. 54/34, литера А
4243	1049	Свечной пер., д. 15/48, литера А
4244	1049	Свечной пер., д. 15/48, литера Б
4245	1050	ул. Достоевского, д. 24/9, литера А

1	2	3
4246	1050	ул. Достоевского, д. 26, литера А
4247	1050	ул. Достоевского, д. 28, литера В
4248	1050	ул. Марата, д. 47-49, литера А
4249	1050	Разъезжая ул., д. 26-28, литера А
4250	1050	Разъезжая ул., д. 26-28, литера Б
4251	1051	Б. Московская ул., д. 14/1, литера А
4252	1051	Б. Московская ул., д. 16, литера А
4253	1051	Б. Московская ул., д. 18, литера А
4254	1051	Свечной пер., д. 3, литера А
4255	1051	Свечной пер., д. 5, литера А
4256	1051	Свечной пер., д. 5, литера Б
4257	1052	Б. Московская ул., д. 10/1-3, литера А
4258	1052	ул. Достоевского, д. 9, литера А
4259	1052	М. Московская ул., д. 5, литера А
4260	1052	Свечной пер., д. 2/12, литера А
4261	1052	Свечной пер., д. 4, литера А
4262	1052	Свечной пер., д. 6, литера А
4263	1053	Б. Московская ул., д. 1-3, литера Б
4264	1053	Б. Московская ул., д. 5, литера Б
4265	1053	Б. Московская ул., д. 7, литера Б
4266	1053	Б. Московская ул., д. 11, литера А
4267	1053	Б. Московская ул., д. 11, литера Б
4268	1053	Б. Московская ул., д. 13, литера А
4269	1053	Загородный пр., д. 6, литера А
4270	1053	Загородный пр., д. 8, литера А
4271	1053	Загородный пр., д. 18/2, литера А (часть здания)
4272	1053	Разъезжая ул., д. 4, литера А
4273	1053	Разъезжая ул., д. 6, литера А
4274	1053	Разъезжая ул., д. 8, литера А
4275	1053	Разъезжая ул., д. 8, литера Б
4276	1053	Разъезжая ул., д. 10/15, литера А
4277	1054	Загородный пр., д. 5, литера А
4278	1054	Загородный пр., д. 5, литера Б
4279	1054	Щербаков пер., д. 17/3, строение 1
4280	1055	ул. Ломоносова, д. 12/66, литера А
4281	1055	ул. Ломоносова, д. 14, литера Б
4282	1055	ул. Ломоносова, д. 14, литера Л
4283	1055	ул. Ломоносова, д. 16, литера М
4284	1055	ул. Ломоносова, д. 22, литера А
4285	1055	ул. Ломоносова, д. 24, литера А
4286	1055	ул. Ломоносова, д. 26, литера А
4287	1055	ул. Ломоносова, д. 26, литера В
4288	1055	ул. Рубинштейна, д. 21, литера А
4289	1055	Щербаков пер., д. 1-3, литера А
4290	1055	Щербаков пер., д. 7, литера А
4291	1056Г	наб. р. Фонтанки, д. 67-69, литера А
4292	1056Г	наб. р. Фонтанки, д. 67-69, литера Б
4293	1056Г	наб. р. Фонтанки, д. 67-69, литера В

1	2	3
4294	1056К	Апраксин пер., д. 10-12, литера А
4295	1056К	Апраксин пер., д. 10-12, литера Б
4296	1056К	Апраксин пер., д. 10-12, литера В
4297	1057	Апраксин пер., д. 5, литера А
4298	1057	Апраксин пер., д. 7, литера А
4299	1057	Апраксин пер., д. 7, литера Б
4300	1057	Апраксин пер., д. 9, литера А
4301	1057	Апраксин пер., д. 9, литера Б
4302	1057	Апраксин пер., д. 11, литера Б
4303	1057	Апраксин пер., д. 15, литера А
4304	1057	Апраксин пер., д. 17, литера А
4305	1057	Апраксин пер., д. 17, литера Б
4306	1057	Гороховая ул., д. 36, литера А
4307	1057	Гороховая ул., д. 36, литера Е
4308	1057	Гороховая ул., д. 38, литера Б
4309	1057	Гороховая ул., д. 42, литера А
4310	1057	Гороховая ул., д. 44, литера А
4311	1057	Гороховая ул., д. 44, литера Б
4312	1057	наб. р. Фонтанки, д. 73, литера В
4313	1057	наб. р. Фонтанки, д. 73, литера Г
4314	1057	наб. р. Фонтанки, д. 75, литера А
4315	1057	наб. р. Фонтанки, д. 73, литера Б
4316	1095	М. Морская ул., д. 5, литера А
4317	1095	М. Морская ул., д. 7, литера А
4318	1096	Дворцовая пл., д. 10, литера А (часть здания)
4319	1097	Б. Морская ул., д. 4, литера А (лицевые фасады)
4320	1097	Б. Морская ул., д. 10, литера А
4321	1097	Б. Морская ул., д. 10, литера Б
4322	1098	Дворцовая пл., д. 4, литера А (часть здания)
4323	1098	наб. р. Мойки, д. 37, литера А
4324	1099	Миллионная ул., д. 30, литера А
4325	1100	Аптекарский пер., д. 3, литера А
4326	1100	Миллионная ул., д. 4/1, литера Б
4327	1100	Миллионная ул., д. 4/1, литера В
4328	1100	Миллионная ул., д. 6, литера А (часть здания)
4329	1100	Миллионная ул., д. 8, литера А
4330	1100	Миллионная ул., д. 12, литера А
4331	1100	Миллионная ул., д. 14, литера А (часть здания)
4332	1100	Миллионная ул., д. 16, литера Б
4333	1100	Миллионная ул., д. 18, литера А
4334	1100	наб. р. Мойки, д. 7, литера А
4335	1100	наб. р. Мойки, д. 11, литера А
4336	1100	наб. р. Мойки, д. 15, литера А
4337	1105	Гангутская ул., д. 4, литера А (часть здания)
4338	1105	Гангутская ул., д. 6, литера А
4339	1105	Гангутская ул., д. 8, литера А (лицевой фасад)
4340	1105	ул. Оружейника Фёдорова, д. 5, литера А
4341	1105	ул. Оружейника Фёдорова, д. 7, литера А

1	2	3
4342	1105	Соляной пер., д. 3, литера А
4343	1105	Соляной пер., д. 5, литера А
4344	1105	Соляной пер., д. 7, литера А
4345	1106	ул. Чайковского, д. 1, литера А
4346	1107	ул. Чайковского, д. 3, литера А
4347	1108	Гагаринская ул., д. 6/1, литера А
4348	1108	Гагаринская ул., д. 6а, литера Б
4349	1108	Литейный пр., д. 3, литера Б
4350	1108	ул. Чайковского, д. 6, литера А
4351	1108	ул. Чайковского, д. 8, литера А
4352	1108	ул. Чайковского, д. 8, литера Б
4353	1108	ул. Чайковского, д. 8, литера В
4354	1108	ул. Чайковского, д. 10, литера Б
4355	1108	ул. Чайковского, д. 12, литера А
4356	1108	Шпалерная ул., д. 3, литера А
4357	1108	Шпалерная ул., д. 5, литера А (часть здания)
4358	1108	Шпалерная ул., д. 11, литера Б
4359	1108	Шпалерная ул., д. 13, литера А
4360	1108	Шпалерная ул., д. 15-17, литера Е
4361	1109	Захарьевская ул., д. 6, литера А
4362	1109	Захарьевская ул., д. 10, литера А
4363	1109	Захарьевская ул., д. 12, литера А
4364	1109	Захарьевская ул., д. 12, литера Б
4365	1109	Литейный пр., д. 4, литера Б
4366	1109	Литейный пр., д. 4, литера В
4367	1109	Шпалерная ул., д. 33, литера А
4368	1109	Шпалерная ул., д. 33, литера Б
4369	1110	Захарьевская ул., д. 22, литера А (часть здания)
4370	1110	Шпалерная ул., д. 39, литера Б
4371	1111А	Таврическая ул., д. 43, литера Б
4372	1111А	Таврическая ул., д. 45, литера А
4373	1111А	Таврическая ул., д. 45, литера В
4374	1111А	Таврический пер., д. 5, литера А
4375	1111А	Таврический пер., д. 5, литера Б
4376	1112А	Ставропольская ул., д. 10, литера А
4377	1114А	Ставропольская ул., д. 1, литера А
4378	1114А	Тверская ул., д. 18, литера А
4379	1114А	Тверская ул., д. 20, литера А
4380	1114А	Шпалерная ул., д. 53, литера А
4381	1115	Суворовский пр., д. 62, литера А
4382	1115	Тверская ул., д. 23-25, литера А
4383	1115	Тверская ул., д. 27-29, литера А
4384	1116А	Суворовский пр., д. 65, литера А
4385	1116А	Суворовский пр., д. 65, литера Б
4386	1116А	Суворовский пр., д. 65, литера Ч
4387	1116А	Ярославская ул., д. 4, литера А
4388	1117	ул. Бонч-Бруевича, д. 1, литера Б
4389	1117	ул. Бонч-Бруевича, д. 1, литера В

1	2	3
4390	1117	ул. Бонч-Бруевича, д. 3, литера А
4391	1117	ул. Бонч-Бруевича, д. 5/10, литера А
4392	1117	Тульская ул., д. 8, литера А
4393	1117	Ярославская ул., д. 15, литера А
4394	1117А	Костромская ул., д. 3, литера А
4395	1117А	Костромская ул., д. 7, литера А
4396	1117Б	Новгородская ул., д. 26, литера А
4397	1117Б	Новгородская ул., д. 28/11, литера А
4398	1117Б	Тульская ул., д. 7, литера А
4399	1117Б	Тульская ул., д. 9, литера А
4400	1119	Дегтярный пер., д. 26, строение 1
4401	1119А	Суворовский пр., д. 63, литера В
4402	1119А	Суворовский пр., д. 63, литера Ф
4403	1120	Дегтярный пер., д. 20, литера Б
4404	1120	Дегтярный пер., д. 22, литера А
4405	1120	Дегтярный пер., д. 22, литера В
4406	1120	Дегтярный пер., д. 22, литера Г
4407	1120	Дегтярный пер., д. 22, литера Д
4408	1120	Дегтярный пер., д. 24, литера А
4409	1120	Заячий пер., д. 4, корп. 1, литера А
4410	1120	Заячий пер., д. 4, корп. 2, литера А
4411	1120	Заячий пер., д. 4, корп. 2, литера В
4412	1120	Заячий пер., д. 4, корп. 3, литера А
4413	1120	Заячий пер., д. 4, корп. 4, литера Б
4414	1120	Кирочная ул., д. 55, литера В
4415	1120	Суворовский пр., д. 53, литера А
4416	1120	Суворовский пр., д. 55, литера А
4417	1120	Суворовский пр., д. 57, литера А
4418	1120	Суворовский пр., д. 57, литера Б
4419	1120	Суворовский пр., д. 59, литера А
4420	1120	Суворовский пр., д. 59, литера Ж
4421	1120	Суворовский пр., д. 61, литера А
4422	1121	Кирочная ул., д. 51, литера Б
4423	1121	Кирочная ул., д. 53/46, литера А
4424	1121	Кирочная ул., д. 53/46, литера Б
4425	1121	Суворовский пр., д. 40, литера А
4426	1121	Суворовский пр., д. 40, литера Б
4427	1121	Суворовский пр., д. 42, литера А
4428	1121	Суворовский пр., д. 42, литера Б
4429	1121	Суворовский пр., д. 44, литера А
4430	1121	Суворовский пр., д. 44, литера В
4431	1122	Парадная ул., д. 4, литера А
4432	1122	Парадная ул., д. 4, литера В (часть здания)
4433	1122	Парадная ул., д. 8, литера Д (часть здания)
4434	1122	Суворовский пр., д. 32а, литера Б
4435	1122	Суворовский пр., д. 32а, литера Е
4436	1122	Таврическая ул., д. 2, литера А
4437	1122	Таврическая ул., д. 2а, литера А

1	2	3
4438	1122	Фуражный пер., д. 3, литера К
4439	1123	Басков пер., д. 32, литера Б
4440	1123	Басков пер., д. 34, литера А
4441	1123	Басков пер., д. 36, литера А
4442	1123	Виленский пер., д. 15, литера В (часть здания)
4443	1124	Виленский пер., д. 7, литера А
4444	1124	Виленский пер., д. 9, литера А
4445	1124	Виленский пер., д. 9, литера Е
4446	1124	ул. Восстания, д. 37-39, литера А
4447	1125	Басков пер., д. 35, литера А
4448	1125	ул. Некрасова, д. 44, литера А
4449	1126	ул. Некрасова, д. 29, литера А
4450	1126	ул. Некрасова, д. 33, литера А
4451	1126	Озерной пер., д. 2-4, литера А
4452	1126	Озерной пер., д. 6, литера А
4453	1126	Озерной пер., д. 8, литера А
4454	1127	Ковенский пер., д. 20, литера А
4455	1127	Ковенский пер., д. 20, литера Б
4456	1127	Ковенский пер., д. 22-24, литера А
4457	1127	Озерной пер., д. 3, литера А
4458	1127	Озерной пер., д. 5, литера А
4459	1128	ул. Радищева, д. 8, литера Б
4460	1128	Солдатский пер., д. 4, литера А
4461	1128	Солдатский пер., д. 6, литера А (часть здания)
4462	1128	Солдатский пер., д. 8, литера А
4463	1129	ул. Жуковского, д. 30, литера А
4464	1129	ул. Жуковского, д. 32, литера А
4465	1129	ул. Жуковского, д. 34, литера А
4466	1129	Солдатский пер., д. 3, литера Г
4467	1130	ул. Восстания, д. 4, литера А
4468	1130	ул. Жуковского, д. 29, литера А
4469	1130	ул. Жуковского, д. 33, литера А
4470	1130	ул. Жуковского, д. 35, литера А
4471	1130	ул. Жуковского, д. 37, литера А
4472	1130	ул. Жуковского, д. 45, литера Б
4473	1130	ул. Жуковского, д. 47, литера А (часть здания)
4474	1130	ул. Жуковского, д. 49, литера А
4475	1130	ул. Жуковского, д. 49, литера Б
4476	1130	ул. Маяковского, д. 5, литера Б
4477	1130	ул. Маяковского, д. 7/27, литера А
4478	1130	Невский пр., д. 98, литера А
4479	1130	Невский пр., д. 102, литера А
4480	1130	Невский пр., д. 104, литера А
4481	1130	Невский пр., д. 104, литера В
4482	1130	Невский пр., д. 106, литера А
4483	1130	Невский пр., д. 106, литера Ж
4484	1130	Невский пр., д. 106, литера Н
4485	1130	Невский пр., д. 106а, литера А

1	2	3
4486	1130	Невский пр., д. 110, литера А
4487	1130	Невский пр., д. 112, литера А
4488	1130	Невский пр., д. 114-116, литера А (лицевые фасады)
4489	1131	Кузнечный пер., д. 14б, литера Б
4490	1131	Кузнечный пер., д. 14б, литера В
4491	1131	Кузнечный пер., д. 14б, литера Ж
4492	1131	ул. Марата, д. 4, литера А
4493	1131	ул. Марата, д. 6, литера А
4494	1131	ул. Марата, д. 10, литера А
4495	1131	ул. Марата, д. 12, литера А (часть здания)
4496	1131	ул. Марата, д. 16, литера А
4497	1131	ул. Марата, д. 18, литера А
4498	1131	ул. Марата, д. 20, литера А
4499	1131	ул. Марата, д. 20, литера Б
4500	1131	ул. Марата, д. 20, литера Г
4501	1131	Пушкинская ул., д. 15, литера А (часть здания)
4502	1131	Пушкинская ул., д. 19, литера А (часть здания)
4503	1132	Коломенская ул., д. 3, литера А
4504	1132	Коломенская ул., д. 5, литера А
4505	1132	Коломенская ул., д. 5, литера Е
4506	1132	Коломенская ул., д. 9, литера А
4507	1132	Коломенская ул., д. 11, литера А
4508	1132	Коломенская ул., д. 11, литера Б
4509	1132	Коломенская ул., д. 11, литера В
4510	1132	Коломенская ул., д. 11, литера Г
4511	1132	Коломенская ул., д. 13, литера А (часть здания)
4512	1132	Коломенская ул., д. 15-17, литера А (часть здания)
4513	1132	ул. Марата, д. 26/11, литера А
4514	1132	ул. Марата, д. 28, литера Б
4515	1132	ул. Марата, д. 34, литера А
4516	1132	ул. Марата, д. 34, литера Б
4517	1132	ул. Марата, д. 34, литера В
4518	1132	ул. Марата, д. 36-38, литера А
4519	1132	ул. Марата, д. 40, литера А
4520	1132	ул. Марата, д. 42, литера А
4521	1132	ул. Марата, д. 44, литера А
4522	1132	ул. Марата, д. 46, литера А
4523	1132	Свечной пер., д. 16/19, литера А
4524	1133	ул. Достоевского, д. 4, литера А
4525	1133	ул. Достоевского, д. 6, литера А
4526	1133	ул. Достоевского, д. 8, литера А
4527	1133	ул. Достоевского, д. 10, литера А
4528	1133	ул. Достоевского, д. 12, литера А
4529	1133	ул. Достоевского, д. 12, литера Б
4530	1133	ул. Достоевского, д. 14, литера А
4531	1133	ул. Достоевского, д. 14, литера Б
4532	1133	ул. Достоевского, д. 16, литера А
4533	1133	ул. Достоевского, д. 18, литера А

1	2	3
4534	1133	ул. Марата, д. 33, литера А
4535	1133	ул. Марата, д. 35, литера А
4536	1133	ул. Марата, д. 39, литера А
4537	1133	ул. Марата, д. 41, литера Б
4538	1133	ул. Марата, д. 41, литера В
4539	1133	ул. Марата, д. 45/12, литера А (часть здания)
4540	1134	Б. Московская ул., д. 4, литера А
4541	1134	Б. Московская ул., д. 4, литера Б
4542	1134	ул. Достоевского, д. 1, литера А
4543	1134	ул. Достоевского, д. 3, литера А
4544	1134	ул. Достоевского, д. 5, литера А
4545	1134	ул. Достоевского, д. 5, литера Б
4546	1134	М. Московская ул., д. 6/7, литера А
4547	1135	Колокольная ул., д. 1, литера А
4548	1135	Колокольная ул., д. 1, литера В
4549	1135	Колокольная ул., д. 3, литера А
4550	1135	Колокольная ул., д. 7, литера А
4551	1135	Колокольная ул., д. 9, литера А
4552	1135	Колокольная ул., д. 9, литера Б
4553	1135	Колокольная ул., д. 13, литера А (часть здания)
4554	1135	Кузнечный пер., д. 6, литера А
4555	1135	Кузнечный пер., д. 8, литера А
4556	1135	Кузнечный пер., д. 10, литера А
4557	1135	ул. Марата, д. 23, литера А (часть здания)
4558	1135	ул. Марата, д. 25, литера А (часть здания)
4559	1135	ул. Марата, д. 25а, литера Б
4560	1136	Владимирский пр., д. 15а
4561	1136	ул. Рубинштейна, д. 18/5, литера А (часть здания)
4562	1136	ул. Рубинштейна, д. 20, литера А
4563	1136	ул. Рубинштейна, д. 22, литера А
4564	1136	ул. Рубинштейна, д. 22, литера Б
4565	1136	ул. Рубинштейна, д. 22, литера В
4566	1136	ул. Рубинштейна, д. 26, литера А
4567	1136	ул. Рубинштейна, д. 26, литера Б
4568	1136	ул. Рубинштейна, д. 28, литера Б
4569	1136	ул. Рубинштейна, д. 32, литера А (часть здания)
4570	1137	ул. Рубинштейна, д. 11, литера А
4571	1137	ул. Рубинштейна, д. 13, литера А (часть здания)
4572	1137	ул. Рубинштейна, д. 13, литера Б
4573	1137	ул. Рубинштейна, д. 19/8, литера А
4574	1137	наб. р. Фонтанки, д. 50, литера А (часть здания)
4575	1137	наб. р. Фонтанки, д. 50, литера К
4576	1137	наб. р. Фонтанки, д. 50, литера Ц
4577	1137	наб. р. Фонтанки, д. 50а, литера Е
4578	1137	наб. р. Фонтанки, д. 52, литера А
4579	1137	наб. р. Фонтанки, д. 56, литера А (часть здания)
4580	1137	Щербаков пер., д. 2/58, литера А
4581	1138	Невский пр., д. 39, литера М (лицевые фасады)

1	2	3
4582	1138	пл. Островского, д. 2, литера Б (лицевой фасад)
4583	1138	наб. р. Фонтанки, д. 39, литера А (часть здания)
4584	1138	наб. р. Фонтанки, д. 39, литера Б
4585	1138	наб. р. Фонтанки, д. 43, литера А (часть здания)
4586	1138	наб. р. Фонтанки, д. 45, литера А
4587	1138	наб. р. Фонтанки, д. 47, литера А (часть здания)
4588	1138	наб. р. Фонтанки, д. 51-53, литера А (часть здания)
4589	1139	пер. Крылова, д. 1, литера А
4590	1139	пер. Крылова, д. 3, литера А
4591	1139	пер. Крылова, д. 3, литера И
4592	1139	пер. Крылова, д. 5, литера А
4593	1139	пер. Крылова, д. 5, литера Б
4594	1139	пер. Крылова, д. 5, литера Д
4595	1139	пл. Островского, д. 7, литера А (часть здания)
4596	1139	пл. Островского, д. 9, литера А
4597	1139	пл. Островского, д. 9, литера Б
4598	1139	Садовая ул., д. 26, литера Б
4599	1139	Садовая ул., д. 26, литера Ж
4600	1140	наб. кан. Грибоедова, д. 30-32, литера Б (часть здания)
4601	1140	наб. кан. Грибоедова, д. 30-32, литера В
4602	1140	наб. кан. Грибоедова, д. 30-32, литера Е
4603	1181	Б. Морская ул., д. 13, литера А
4604	1181	Б. Морская ул., д. 19, литера А (часть здания)
4605	1181	Б. Морская ул., д. 21, литера Б
4606	1181	Б. Морская ул., д. 23/12, литера А
4607	1181	М. Морская ул., д. 4/1, литера А
4608	1182	Б. Морская ул., д. 11, литера А (часть здания)
4609	1184	Б. Конюшенная ул., д. 15, литера Б
4610	1184	наб. р. Мойки, д. 10, литера А
4611	1184	наб. р. Мойки, д. 10, литера Б
4612	1184	наб. р. Мойки, д. 14, литера Б (часть здания)
4613	1184	наб. р. Мойки, д. 18, литера А
4614	1184	наб. р. Мойки, д. 18, литера Б
4615	1184	наб. р. Мойки, д. 22, литера А
4616	1184	наб. р. Мойки, д. 24, литера А
4617	1184	наб. р. Мойки, д. 26, литера А
4618	1184	наб. р. Мойки, д. 26, литера Б
4619	1184	наб. р. Мойки, д. 26, литера Г
4620	1184	наб. р. Мойки, д. 28, литера Б
4621	1184	наб. р. Мойки, д. 28, литера В
4622	1184	наб. р. Мойки, д. 30, литера А (часть здания)
4623	1185А	наб. кан. Грибоедова, д. 2а, литера А
4624	1187	Инженерная ул., д. 6, литера А
4625	1189	Моховая ул., д. 31, литера А
4626	1189	Моховая ул., д. 31, литера Б
4627	1189	Моховая ул., д. 31, литера В
4628	1189	Моховая ул., д. 31, литера Г
4629	1189	Моховая ул., д. 31, литера Д

1	2	3
4630	1189	Моховая ул., д. 37, литера А
4631	1189	Моховая ул., д. 37, литера Б
4632	1189	Моховая ул., д. 45, литера А (часть здания)
4633	1189	ул. Пестеля, д. 1/12, литера А
4634	1189	ул. Пестеля, д. 3, литера А
4635	1189	ул. Пестеля, д. 17/25, литера А
4636	1189	наб. р. Фонтанки, д. 20, литера Б
4637	1189	наб. р. Фонтанки, д. 22, литера А
4638	1189	наб. р. Фонтанки, д. 22, литера Б
4639	1189	наб. р. Фонтанки, д. 24, литера В
4640	1189	наб. р. Фонтанки, д. 28, литера А
4641	1189	наб. р. Фонтанки, д. 30, литера А
4642	1190	Гагаринская ул., д. 23, литера В
4643	1190	Соляной пер., д. 12, литера А (часть здания)
4644	1190	Соляной пер., д. 14, литера А
4645	1192	Гагаринская ул., д. 13, литера А
4646	1192	Гагаринская ул., д. 15, литера А
4647	1192	Гагаринская ул., д. 15, литера Б
4648	1192	Гагаринская ул., д. 17, литера А
4649	1192	Гангутская ул., д. 14, литера А
4650	1192	Гангутская ул., д. 16, литера А (часть здания)
4651	1192	ул. Оружейника Фёдорова, д. 15, литера А
4652	1192	Соляной пер., д. 4, литера А
4653	1192	Соляной пер., д. 6, литера А
4654	1193	Гагаринская ул., д. 12, литера А
4655	1193	Гагаринская ул., д. 12, литера Б
4656	1193	Гагаринская ул., д. 14, литера А (часть здания)
4657	1193	Гагаринская ул., д. 20, литера А
4658	1193	Гагаринская ул., д. 20, литера Б
4659	1193	Гагаринская ул., д. 22, литера А
4660	1193	Гагаринская ул., д. 24, литера А
4661	1193	Гагаринская ул., д. 28, литера А
4662	1193	Гагаринская ул., д. 34, литера А
4663	1193	Моховая ул., д. 1/9, литера А
4664	1193	Моховая ул., д. 1/9, литера Д (часть здания)
4665	1193	Моховая ул., д. 9, литера А
4666	1193	Моховая ул., д. 9, литера Б
4667	1193	Моховая ул., д. 21-23, литера А
4668	1193	ул. Пестеля, д. 8/36, литера А
4669	1193	ул. Пестеля, д. 8/36, литера Б
4670	1193	ул. Чайковского, д. 5/10, литера А
4671	1194	Литейный пр., д. 5/19, литера А
4672	1194	Литейный пр., д. 7, литера А
4673	1194	Литейный пр., д. 11, литера А
4674	1194	Литейный пр., д. 13, литера Б
4675	1194	Литейный пр., д. 15, литера А
4676	1194	Моховая ул., д. 10, литера А (часть здания)
4677	1194	Моховая ул., д. 10, литера З

1	2	3
4678	1194	Моховая ул., д. 12, литера А
4679	1194	Моховая ул., д. 14, литера А (часть здания)
4680	1194	Моховая ул., д. 14, литера Б
4681	1194	Моховая ул., д. 14, литера В
4682	1194	Моховая ул., д. 16, литера А
4683	1194	Моховая ул., д. 16, литера Б
4684	1194	Моховая ул., д. 18, литера А (часть здания)
4685	1194	Моховая ул., д. 18, литера Ж
4686	1194	Моховая ул., д. 18, литера З
4687	1194	Моховая ул., д. 20, литера Б
4688	1194	Моховая ул., д. 22, литера А (часть здания)
4689	1194	Моховая ул., д. 22, литера Б
4690	1194	Ул. Пестеля, д. 14, литера А (часть здания)
4691	1195	Кирочная ул., д. 3, литера А
4692	1195	Кирочная ул., д. 5, литера Г
4693	1195	Литейный пр., д. 20, литера А (часть здания)
4694	1195	Литейный пр., д. 22, литера А
4695	1195	Манежный пер., д. 2, литера А
4696	1195	ул. Пестеля, д. 16б, литера Б
4697	1196	Кирочная ул., д. 4, литера Б
4698	1196	Кирочная ул., д. 10, литера А (часть здания)
4699	1196	Кирочная ул., д. 18, литера Б
4700	1196	Кирочная ул., д. 22, литера А (часть здания)
4701	1196	Фурштатская ул., д. 3, литера А
4702	1196	Фурштатская ул., д. 5, литера А
4703	1196	Фурштатская ул., д. 11, литера Б
4704	1196	Фурштатская ул., д. 13, литера А
4705	1196	Фурштатская ул., д. 15, литера А
4706	1196	Фурштатская ул., д. 21, литера А
4707	1196	Фурштатская ул., д. 21, литера В (часть здания)
4708	1197	Фурштатская ул., д. 8, литера А
4709	1197	Фурштатская ул., д. 8, литера Б
4710	1197	Фурштатская ул., д. 10, литера А
4711	1197	Фурштатская ул., д. 10, литера Б
4712	1197	ул. Чайковского, д. 21, литера А
4713	1197	ул. Чайковского, д. 23, литера А
4714	1197	ул. Чайковского, д. 25, литера А (часть здания)
4715	1198	Фурштатская ул., д. 12, литера А
4716	1198	Фурштатская ул., д. 14, литера А
4717	1198	Фурштатская ул., д. 16, литера А
4718	1198	Фурштатская ул., д. 28, литера (часть здания)
4719	1198	Фурштатская ул., д. 30, литера А
4720	1198	Фурштатская ул., д. 32, литера А
4721	1198	Фурштатская ул., д. 32, литера Н
4722	1198	Фурштатская ул., д. 32, литера О
4723	1198	Фурштатская ул., д. 34, литера А
4724	1198	Фурштатская ул., д. 36, литера Б
4725	1198	Фурштатская ул., д. 36а, литера А

1	2	3
4726	1198	ул. Чайковского, д. 33-37, литера А (часть здания)
4727	1198	ул. Чайковского, д. 33-37, литера Б
4728	1198	ул. Чайковского, д. 39, литера Б
4729	1198	ул. Чайковского, д. 41, литера А
4730	1198	ул. Чайковского, д. 41, литера Б
4731	1198	ул. Чайковского, д. 43, литера А
4732	1198	ул. Чайковского, д. 45, литера Б
4733	1198	ул. Чайковского, д. 47, литера А
4734	1198	ул. Чайковского, д. 47, литера Ж
4735	1198	ул. Чайковского, д. 51, литера Б
4736	1199	Захарьевская ул., д. 1, литера А
4737	1199	Захарьевская ул., д. 3, литера А
4738	1199	Захарьевская ул., д. 11, литера А
4739	1199	Захарьевская ул., д. 13, литера А
4740	1199	Захарьевская ул., д. 15, литера А
4741	1199	Захарьевская ул., д. 25, литера А
4742	1199	ул. Чайковского, д. 16, литера А
4743	1199	ул. Чайковского, д. 18, литера А
4744	1199	ул. Чайковского, д. 18, литера Б
4745	1199	ул. Чайковского, д. 20, литера А
4746	1199	ул. Чайковского, д. 20, литера Б (часть здания)
4747	1199	ул. Чайковского, д. 20, литера В
4748	1199	ул. Чайковского, д. 22, литера А
4749	1199	ул. Чайковского, д. 22, литера Б
4750	1199	ул. Чайковского, д. 22, литера Е
4751	1199	ул. Чайковского, д. 26, литера В
4752	1199	ул. Чайковского, д. 26, литера Д
4753	1199	ул. Чайковского, д. 32, литера В
4754	1199	ул. Чайковского, д. 32, литера Д
4755	1200	Захарьевская ул., д. 27, литера А
4756	1200	Захарьевская ул., д. 29, литера А
4757	1200	Захарьевская ул., д. 35, литера А
4758	1200	Захарьевская ул., д. 37, литера А (часть здания)
4759	1200	Захарьевская ул., д. 39, литера Б
4760	1200	ул. Чайковского, д. 40, литера А (часть здания)
4761	1200	ул. Чайковского, д. 44, литера А
4762	1200	ул. Чайковского, д. 50, литера А
4763	1200	ул. Чайковского, д. 50, литера Г
4764	1200	ул. Чайковского, д. 52, литера А
4765	1200	ул. Чайковского, д. 52, литера В
4766	1200	ул. Чайковского, д. 56, литера А
4767	1200	ул. Чайковского, д. 58, литера А
4768	1200	ул. Чайковского, д. 60, литера А
4769	1200	ул. Чайковского, д. 60, литера Б
4770	1201	Фурштатская ул., д. 46, литера А
4771	1201	Фурштатская ул., д. 46, литера Б
4772	1201	Фурштатская ул., д. 48, литера А
4773	1201	Фурштатская ул., д. 48, литера Б

1	2	3
4774	1201	Фурштатская ул., д. 54, литера А
4775	1201	Фурштатская ул., д. 56, литера А
4776	1201	Фурштатская ул., д. 60, литера А (часть здания)
4777	1201	ул. Чайковского, д. 65-67, литера А
4778	1201	ул. Чайковского, д. 73, литера А
4779	1201	ул. Чайковского, д. 73, литера В
4780	1201	ул. Чайковского, д. 75, литера А
4781	1201	ул. Чайковского, д. 77, литера А
4782	1201	ул. Чайковского, д. 77, литера Б
4783	1201	ул. Чайковского, д. 79, литера А (часть здания)
4784	1201	ул. Чайковского, д. 81, литера А
4785	1201	ул. Чайковского, д. 81, литера Б
4786	1201	пр. Чернышевского, д. 14/59, литера А
4787	1203	Калужский пер., д. 3, литера А
4788	1203	Таврическая ул., д. 19, литера А
4789	1203	Таврическая ул., д. 21-23-25, литера А
4790	1203	Таврическая ул., д. 27, литера А
4791	1203	Таврическая ул., д. 27, литера Б
4792	1203	Таврическая ул., д. 29, литера А
4793	1203	Таврическая ул., д. 29, литера Б
4794	1203	Таврическая ул., д. 29, литера Г
4795	1203	Таврическая ул., д. 31-33, литера Б
4796	1203	Таврическая ул., д. 31-33, литера В
4797	1203	Таврическая ул., д. 31-33, литера М
4798	1203	Тверская ул., д. 3/1, литера А
4799	1204	Таврическая ул., д. 37, литера А (часть здания)
4800	1204	Таврическая ул., д. 39, литера Б
4801	1204	Тверская ул., д. 10, литера А
4802	1205	Тверская ул., д. 12/15, литера А
4803	1205	Тверская ул., д. 12/15, литера В
4804	1205	Тверская ул., д. 14, литера А
4805	1205	Тверская ул., д. 14, литера Б
4806	1205	Тверская ул., д. 14, литера В
4807	1206	Очаковская ул., д. 6, литера А
4808	1206	Тверская ул., д. 11, литера А
4809	1206	Тверская ул., д. 13, литера А
4810	1206	Тверская ул., д. 15, литера А (часть здания)
4811	1207	Кавалергардская ул., д. 5, литера А
4812	1207	Очаковская ул., д. 5, литера А
4813	1207	Суворовский пр., д. 54, литера А
4814	1207	Суворовский пр., д. 56, литера А
4815	1209	Кавалергардская ул., д. 4, литера Е
4816	1209	Кавалергардская ул., д. 6, литера А
4817	1209	Кавалергардская ул., д. 10, литера А
4818	1209А	Кавалергардская ул., д. 14-16, литера А
4819	1209А	Кавалергардская ул., д. 18, литера А
4820	1209А	Кавалергардская ул., д. 22, литера А
4821	1209А	Кавалергардская ул., д. 22, литера Б

1	2	3
4822	1209А	Тверская ул., д. 7, литера А
4823	1210	Кирочная ул., д. 39, литера А
4824	1210	ул. Радищева, д. 37, литера О
4825	1210	ул. Радищева, д. 39, литера Н
4826	1210	Парадная ул., д. 1, литера А
4827	1210	Парадная ул., д. 3, корп. 1, литера А
4828	1210	Парадная ул., д. 5, корп. 1, литера А
4829	1210	Парадная ул., д. 7, литера А
4830	1210	Парадная ул., д. 9, литера А
4831	1211	Гродненский пер., д. 12-14, литера А
4832	1211	Гродненский пер., д. 12-14, литера Б
4833	1211	Гродненский пер., д. 18, литера А
4834	1211	Гродненский пер., д. 18, литера Б
4835	1211	ул. Радищева, д. 38/20, литера А
4836	1211	ул. Радищева, д. 40, литера А
4837	1211	ул. Рылеева, д. 33, литера А
4838	1211	ул. Рылеева, д. 35, литера А
4839	1211	ул. Рылеева, д. 35, литера Б
4840	1211	ул. Рылеева, д. 39, литера А
4841	1212	Гродненский пер., д. 17, литера А
4842	1212	Сапёрный пер., д. 20, литера А
4843	1213	Виленский пер., д. 6, литера Б
4844	1213	Виленский пер., д. 8, литера А
4845	1213	ул. Восстания, д. 43, литера А
4846	1213	ул. Радищева, д. 32, литера А
4847	1213	Сапёрный пер., д. 21, литера А
4848	1213	Сапёрный пер., д. 21, литера В
4849	1214	Митавский пер., д. 4, литера А
4850	1214	Сапёрный пер., д. 11, литера А
4851	1214	Сапёрный пер., д. 13, литера А (часть здания)
4852	1214	Сапёрный пер., д. 13, литера Г
4853	1214	Сапёрный пер., д. 13, литера Л
4854	1214	Сапёрный пер., д. 15, литера А
4855	1215	Басков пер., д. 8, литера А (часть здания)
4856	1215	Басков пер., д. 10, литера А
4857	1215	Басков пер., д. 10, литера Б
4858	1215	Басков пер., д. 10, литера В
4859	1215	Басков пер., д. 14, литера А
4860	1215	Басков пер., д. 18, литера А
4861	1215	Басков пер., д. 20, литера А
4862	1215	ул. Восстания, д. 30/7, литера А
4863	1215	ул. Маяковского, д. 25, литера А (часть здания)
4864	1215	ул. Маяковского, д. 29, литера А
4865	1215	ул. Маяковского, д. 29, литера Г
4866	1215	Сапёрный пер., д. 3, литера А
4867	1215	Сапёрный пер., д. 3, литера В
4868	1215	Сапёрный пер., д. 5, литера А
4869	1215	Сапёрный пер., д. 5а, литера Б

1	2	3
4870	1215	Сапёрный пер., д. 5а, литера В
4871	1215	Сапёрный пер., д. 7, литера А
4872	1215	Сапёрный пер., д. 9, литера А
4873	1216	Басков пер., д. 13-15, литера А (часть здания)
4874	1216	Басков пер., д. 17, литера А
4875	1216	Басков пер., д. 17, литера Б
4876	1216	Басков пер., д. 21, литера А
4877	1216	Басков пер., д. 23, литера А
4878	1216	Басков пер., д. 25, литера А
4879	1216	ул. Некрасова, д. 22, литера А
4880	1216	ул. Некрасова, д. 24
4881	1216	ул. Некрасова, д. 30, литера А
4882	1216	ул. Некрасова, д. 30, литера Б
4883	1217	ул. Восстания, д. 22, литера Б
4884	1217	Ковенский пер., д. 2, литера А
4885	1217	Ковенский пер., д. 4, литера А
4886	1217	Ковенский пер., д. 10, литера А
4887	1217	Ковенский пер., д. 12, литера А
4888	1217	ул. Маяковского, д. 17, литера А
4889	1217	ул. Маяковского, д. 19/15, литера А (часть здания)
4890	1217	ул. Некрасова, д. 17, литера А
4891	1217	ул. Некрасова, д. 19, литера А
4892	1217	ул. Некрасова, д. 21, литера А
4893	1217	ул. Некрасова, д. 23, литера А
4894	1217	ул. Некрасова, д. 25, литера А
4895	1217	ул. Некрасова, д. 25, литера Б
4896	1218	ул. Восстания, д. 16, литера А
4897	1218	ул. Восстания, д. 16, литера Б
4898	1218	ул. Жуковского, д. 18, литера А
4899	1218	ул. Жуковского, д. 18, литера Б
4900	1218	ул. Жуковского, д. 24, литера А
4901	1218	Ковенский пер., д. 9, литера Б
4902	1218	Ковенский пер., д. 9, литера В
4903	1218	Ковенский пер., д. 11, литера А
4904	1218	Ковенский пер., д. 11, литера Б
4905	1218	Ковенский пер., д. 11, литера В
4906	1218	Ковенский пер., д. 13, литера А
4907	1218	Ковенский пер., д. 13, литера Б
4908	1218	Ковенский пер., д. 13, литера В
4909	1218	ул. Маяковского, д. 9/16, литера А
4910	1218	ул. Маяковского, д. 11, литера А
4911	1219	ул. Жуковского, д. 3, литера А
4912	1219	ул. Жуковского, д. 13, литера А
4913	1219	ул. Жуковского, д. 13, литера Б
4914	1219	ул. Жуковского, д. 15, литера А
4915	1219	ул. Жуковского, д. 17, литера А
4916	1219	ул. Жуковского, д. 19, литера А (лицевой фасад)
4917	1219	ул. Жуковского, д. 21, литера Б

1	2	3
4918	1219	ул. Жуковского, д. 23, литера А
4919	1219	Литейный пр., д. 56, литера Б (часть здания)
4920	1219	Литейный пр., д. 56, литера В (часть здания)
4921	1219	Литейный пр., д. 56, литера Г
4922	1219	Литейный пр., д. 56, литера Д
4923	1219	Литейный пр., д. 56, литера Е
4924	1219	Литейный пр., д. 56, литера Ж
4925	1219	Литейный пр., д. 56, литера З
4926	1219	Литейный пр., д. 56, литера И
4927	1219	Литейный пр., д. 56, литера У
4928	1219	Литейный пр., д. 64/78, литера А (часть здания)
4929	1219	Литейный пр., д. 64/78, литера Б
4930	1219	ул. Маяковского, д. 4, литера А
4931	1219	ул. Маяковского, д. 6, литера А
4932	1219	ул. Маяковского, д. 8, литера А
4933	1219	ул. Маяковского, д. 10, литера А
4934	1219	ул. Маяковского, д. 12, литера Р (часть здания)
4935	1219	ул. Маяковского, д. 12а, литера П
4936	1219	Невский пр., д. 82, литера Б
4937	1219	Невский пр., д. 84-86, литера А (часть здания)
4938	1219	Невский пр., д. 90-92, литера Д
4939	1220	ул. Марата, д. 1/71, литера А
4940	1220	Невский пр., д. 51, литера В
4941	1220	Невский пр., д. 51, литера Г
4942	1220	Невский пр., д. 53, литера Э
4943	1220	Невский пр., д. 53, литера Я
4944	1220	Невский пр., д. 55, литера А (лицевой фасад)
4945	1220	Невский пр., д. 57, литера А (часть здания) (лицевой фасад)
4946	1220	Невский пр., д. 59, литера А (лицевой фасад)
4947	1220	Невский пр., д. 63, литера А (часть здания)
4948	1220	Невский пр., д. 67, литера А
4949	1220	Невский пр., д. 69, литера А
4950	1220	Стремянная ул., д. 2/4, литера А
4951	1220	Стремянная ул., д. 4, литера А
4952	1220	Стремянная ул., д. 12, литера А
4953	1220	Стремянная ул., д. 12, литера Б
4954	1220	Стремянная ул., д. 14, литера А
4955	1220	Стремянная ул., д. 16, литера А
4956	1220	Стремянная ул., д. 18, литера А
4957	1220	Стремянная ул., д. 22/3, литера А
4958	1221	ул. Марата, д. 11, литера Б
4959	1221	ул. Марата, д. 13, литера А
4960	1221	Поварской пер., д. 4, литера А
4961	1221	Поварской пер., д. 10, литера А
4962	1221	Поварской пер., д. 12, литера А
4963	1222	Дмитровский пер., д. 4, литера А
4964	1222	Дмитровский пер., д. 6, литера А
4965	1222	Дмитровский пер., д. 6, литера В

1	2	3
4966	1222	Дмитровский пер., д. 12, литера А
4967	1222	Дмитровский пер., д. 12, литера Б
4968	1222	Дмитровский пер., д. 16-18/6, литера А
4969	1222	Колокольная ул., д. 10, литера А
4970	1222	Поварской пер., д. 3, литера А
4971	1222	Поварской пер., д. 5, литера А
4972	1222	Поварской пер., д. 7, литера А
4973	1222	Поварской пер., д. 11, литера А
4974	1222	Поварской пер., д. 15, литера А
4975	1222	Поварской пер., д. 17/12, литера А
4976	1223	Владимирский пр., д. 8, литера Б
4977	1223	Дмитровский пер., д. 1/7, литера А
4978	1223	Дмитровский пер., д. 3-5, литера А (часть здания)
4979	1223	Дмитровский пер., д. 7, литера А
4980	1223	Дмитровский пер., д. 9, литера А
4981	1223	Дмитровский пер., д. 9, литера В
4982	1223	Дмитровский пер., д. 11, литера А
4983	1223	Дмитровский пер., д. 13, литера А
4984	1223	Дмитровский пер., д. 15, литера А
4985	1223	Дмитровский пер., д. 17, литера А
4986	1223	Дмитровский пер., д. 17, литера Б
4987	1223	Колокольная ул., д. 2/18, литера А (часть здания)
4988	1223	Стремянная ул., д. 1/6, литера А
4989	1223	Стремянная ул., д. 3, литера А
4990	1223	Стремянная ул., д. 3, литера Б
4991	1223	Стремянная ул., д. 5, литера А
4992	1223	Стремянная ул., д. 5, литера Б
4993	1224	Владимирский пр., д. 5, литера А
4994	1224	Графский пер., д. 6/16, литера А
4995	1224	Графский пер., д. 8, литера А
4996	1224	Графский пер., д. 10/11, литера Ж
4997	1224	ул. Рубинштейна, д. 8, литера А (часть здания)
4998	1224	ул. Рубинштейна, д. 10, литера А
4999	1224	ул. Рубинштейна, д. 10, литера Б
5000	1224	ул. Рубинштейна, д. 14, литера А
5001	1225	Графский пер., д. 2/48, литера Б
5002	1225	ул. Рубинштейна, д. 1/43, литера А
5003	1225	ул. Рубинштейна, д. 5, литера А (часть здания)
5004	1225	ул. Рубинштейна, д. 7, литера А
5005	1225	наб. р. Фонтанки, д. 46, литера В
5006	1226	Садовая ул., д. 18-20, литера А (часть здания)
5007	1226	Садовая ул., д. 18-20, литера Б
5008	1226	Садовая ул., д. 18-20, литера В
5009	1226	Садовая ул., д. 22/2, литера А (часть здания)
5010	1229	наб. кан. Грибоедова, д. 24, литера А
5011	1229	Думская ул., д. 5/22, литера А
5012	1229	Думская ул., д. 5/22, литера Б
5013	1229	Думская ул., д. 5/22, литера В

1	2	3
5014	1229	Думская ул., д. 7, литера А
5015	1229	Невский пр., д. 29-31, литера А (часть здания)
5016	1230	Казанская ул., д. 4, литера А
5017	1231	наб. кан. Грибоедова, д. 25, литера А (часть здания)
5018	1231	наб. кан. Грибоедова, д. 27, литера А
5019	1231	наб. кан. Грибоедова, д. 29, литера А
5020	1231	Казанская ул., д. 18, литера А (часть здания)
5021	1231	Казанская ул., д. 20, литера А
5022	1231	Казанская ул., д. 22, литера А
5023	1258	Б. Морская ул., д. 20, литера А
5024	1258	Гороховая ул., д. 14/26, литера А
5025	1263	пл. Искусств, д. 2, литера А
5026	1263	Садовая ул., д. 3/5, литера А (часть здания)
5027	1264	Инженерная ул., д. 9, литера А
5028	1264А	Караванная ул., д. 1, литера А (часть здания)
5029	1265	Итальянская ул., д. 16/19, литера А
5030	1265	Караванная ул., д. 16/14, литера Д
5031	1266	Литейный пр., д. 25, литера А
5032	1266	Литейный пр., д. 25, литера Б
5033	1266	Литейный пр., д. 27, литера А
5034	1266	Литейный пр., д. 27, литера Б
5035	1266	Литейный пр., д. 29, литера А (часть здания)
5036	1266	Литейный пр., д. 31, литера Б
5037	1266	Литейный пр., д. 31, литера В
5038	1266	Литейный пр., д. 31, литера Г
5039	1266	Литейный пр., д. 35, литера А
5040	1266	Литейный пр., д. 35, литера Б
5041	1266	Литейный пр., д. 37-39, литера А (часть здания)
5042	1266	Литейный пр., д. 37-39, литера В
5043	1266	Литейный пр., д. 43, литера А
5044	1266	Литейный пр., д. 45/8, литера А
5045	1266	Литейный пр., д. 45/8, литера Б
5046	1266	Литейный пр., д. 45/8, литера Н
5047	1266	Моховая ул., д. 32, литера Б
5048	1266	Моховая ул., д. 32, литера В
5049	1266	Моховая ул., д. 32, литера Г
5050	1266	Моховая ул., д. 38, литера А (часть здания)
5051	1266	Моховая ул., д. 40, литера А
5052	1266	Моховая ул., д. 40, литера Б
5053	1266	Моховая ул., д. 40, литера В
5054	1266	Моховая ул., д. 40, литера Д
5055	1266	Моховая ул., д. 42, литера А (часть здания)
5056	1266	Моховая ул., д. 44, литера А
5057	1266	Моховая ул., д. 44, литера Б
5058	1266	Моховая ул., д. 44, литера В
5059	1266	Моховая ул., д. 46, литера Б
5060	1266	ул. Пестеля, д. 23, литера А
5061	1266	ул. Пестеля, д. 25, литера А

1	2	3
5062	1267	ул. Короленко, д. 10/3, литера А
5063	1267	Литейный пр., д. 28, литера В
5064	1267	Литейный пр., д. 30, литера А
5065	1267	Литейный пр., д. 30, литера Б
5066	1267	Литейный пр., д. 34, литера Б
5067	1267	Литейный пр., д. 34, литера В
5068	1267	Литейный пр., д. 34, литера Г
5069	1267	Литейный пр., д. 36, литера А (часть здания)
5070	1269	ул. Маяковского, д. 48, литера А
5071	1269	ул. Рылеева, д. 1/9, литера А (часть здания)
5072	1269	ул. Рылеева, д. 3, литера А (лицевые корпуса)
5073	1269	ул. Рылеева, д. 5, литера Г
5074	1269	ул. Рылеева, д. 7, литера А
5075	1269	ул. Рылеева, д. 9, литера А (часть здания)
5076	1269	ул. Рылеева, д. 11, литера А
5077	1269	ул. Рылеева, д. 11, литера Б
5078	1269	ул. Рылеева, д. 11, литера Е
5079	1270	Манежный пер., д. 3, литера Д
5080	1270	ул. Маяковского, д. 50, литера А
5081	1271	Кирочная ул., д. 7, литера А (часть здания)
5082	1271	Кирочная ул., д. 9, литера А
5083	1271	Кирочная ул., д. 13, литера Б
5084	1271	Манежный пер., д. 8, литера А
5085	1272	Манежный пер., д. 14, литера А
5086	1273	Кирочная ул., д. 28, литера А
5087	1273	Кирочная ул., д. 28а, литера А
5088	1273	Фурштатская ул., д. 29а, литера А
5089	1273	пр. Чернышевского, д. 18, литера А
5090	1275	Кирочная ул., д. 36, литера А
5091	1275	Кирочная ул., д. 38, литера А
5092	1275	Кирочная ул., д. 38, литера Б
5093	1275	Кирочная ул., д. 38, литера В
5094	1275	Кирочная ул., д. 42, литера А
5095	1275	Кирочная ул., д. 44, литера А
5096	1275	Кирочная ул., д. 44, литера Б
5097	1275	Кирочная ул., д. 46, литера А
5098	1275	Кирочная ул., д. 46, литера Б
5099	1275	Фурштатская ул., д. 37, литера А
5100	1275	Фурштатская ул., д. 39, литера А (часть здания)
5101	1275	Фурштатская ул., д. 41, литера А
5102	1275	Фурштатская ул., д. 45, литера А
5103	1275	Фурштатская ул., д. 45, литера Б
5104	1276	ул. Восстания, д. 53, литера А
5105	1276	ул. Восстания, д. 55, литера А
5106	1276	ул. Восстания, д. 55, литера Б
5107	1276	ул. Восстания, д. 55, литера В
5108	1276	Кирочная ул., д. 25, литера А
5109	1276	Кирочная ул., д. 27, литера А

1	2	3
5110	1276	Кирочная ул., д. 29, литера А
5111	1276	ул. Радищева, д. 42, литера А
5112	1276	ул. Радищева, д. 42, литера Б
5113	1276	ул. Радищева, д. 42, литера В
5114	1276	ул. Радищева, д. 44, литера А
5115	1276	ул. Рылеева, д. 24, литера А
5116	1277	ул. Восстания, д. 40, литера А
5117	1277	Манежный пер., д. 7, литера А (часть здания)
5118	1277	Манежный пер., д. 9, литера А
5119	1277	Манежный пер., д. 15-17, литера А
5120	1277	ул. Рылеева, д. 6, литера А
5121	1277	ул. Рылеева, д. 10, литера А
5122	1277	ул. Рылеева, д. 14, литера А
5123	1278	ул. Восстания, д. 38, литера А
5124	1278	Гродненский пер., д. 6, литера А (часть здания)
5125	1278	ул. Маяковского, д. 37, литера А
5126	1278	ул. Маяковского, д. 37, литера В
5127	1278	ул. Маяковского, д. 37, литера Г
5128	1278	ул. Маяковского, д. 37, литера Ю
5129	1278	ул. Рылеева, д. 17-19, литера А (часть здания)
5130	1278	ул. Рылеева, д. 25, литера А
5131	1278	Сапёрный пер., д. 8, литера А
5132	1278	Сапёрный пер., д. 10, литера Б
5133	1278	Сапёрный переулок, д. 12, литера А
5134	1278	Сапёрный пер., д. 16/36, литера А
5135	1279	ул. Короленко, д. 7, литера А
5136	1279	ул. Маяковского, д. 34, литера А
5137	1279	ул. Маяковского, д. 40, литера А
5138	1279	ул. Маяковского, д. 44, литера А
5139	1279	ул. Маяковского, д. 44, литера Б
5140	1279	ул. Маяковского, д. 46, литера Б
5141	1279	ул. Маяковского, д. 46а, литера А
5142	1280	Басков пер., д. 3, литера А
5143	1280	Басков пер., д. 3, литера Б
5144	1280	ул. Маяковского, д. 30, литера А (часть здания)
5145	1280	ул. Маяковского, д. 32/11, литера А
5146	1280	ул. Некрасова, д. 8, литера А
5147	1280	ул. Некрасова, д. 10-12, литера А (часть здания)
5148	1280	ул. Некрасова, д. 14, литера Б
5149	1280	ул. Некрасова, д. 14, литера В (часть здания)
5150	1280	ул. Некрасова, д. 14, литера Д
5151	1280	ул. Некрасова, д. 14а, литера А (лицевой фасад по ул. Некрасова)
5152	1281	ул. Маяковского, д. 20, литера А
5153	1281	ул. Маяковского, д. 22-24, литера А
5154	1281	ул. Маяковского, д. 26, литера А
5155	1281	ул. Маяковского, д. 26, литера Ж
5156	1281	ул. Маяковского, д. 26, литера М
5157	1281	ул. Маяковского, д. 28, литера Б

1	2	3
5158	1281	ул. Чехова, д. 1/12, литера А
5159	1281	ул. Чехова, д. 5, литера А
5160	1281	ул. Чехова, д. 5, литера Д
5161	1281	ул. Чехова, д. 7, литера А
5162	1281	ул. Чехова, д. 17/9, литера А
5163	1282	ул. Жуковского, д. 4, литера А
5164	1282	ул. Жуковского, д. 6, литера А
5165	1282	ул. Жуковского, д. 6, литера Б
5166	1282	ул. Жуковского, д. 8
5167	1282	Литейный пр., д. 44, литера А (часть здания)
5168	1282	Литейный пр., д. 44, литера Б
5169	1282	Литейный пр., д. 44, литера Г
5170	1282	Литейный пр., д. 48, литера А
5171	1282	Литейный пр., д. 50, литера А
5172	1282	Литейный пр., д. 52, литера А
5173	1282	Литейный пр., д. 54, литера А
5174	1282	ул. Чехова, д. 4, литера Б
5175	1282	ул. Чехова, д. 4, литера В
5176	1282	ул. Чехова, д. 6, литера А (часть здания)
5177	1282	ул. Чехова, д. 10, литера А (часть здания)
5178	1282	ул. Чехова, д. 10, литера Г
5179	1282	ул. Чехова, д. 12-16, литера А
5180	1282	ул. Чехова, д. 12-16, литера Б
5181	1282	ул. Чехова, д. 12-16, литера В
5182	1282	ул. Чехова, д. 14б, литера А
5183	1283	ул. Белинского, д. 3, литера А
5184	1283	ул. Белинского, д. 7, литера А
5185	1283	ул. Белинского, д. 9, литера А
5186	1283	Литейный пр., д. 49, литера А
5187	1283	Литейный пр., д. 51, литера А (часть здания)
5188	1283	Литейный пр., д. 55, литера А (часть здания)
5189	1283	Литейный пр., д. 59, литера А
5190	1283	Невский пр., д. 68а, литера А
5191	1283	Невский пр., д. 74-76, литера А
5192	1283	Невский пр., д. 74-76, литера Б
5193	1283	Невский пр., д. 74-76, литера Г
5194	1283	наб. р. Фонтанки, д. 32/1, литера А
5195	1284	Итальянская ул., д. 37/18, литера А
5196	1284	Караванная ул., д. 24-26, литера А (часть здания)
5197	1285	Итальянская ул., д. 33, литера А
5198	1285	Караванная ул., д. 3/35, литера А
5199	1285	Караванная ул., д. 5, литера А
5200	1285	М. Садовая ул., д. 4, литера А
5201	1287	Итальянская ул., д. 15, литера А
5202	1287	Невский пр., д. 40-42, литера А (часть здания)
5203	1287	Садовая ул., д. 13-15/50, литера А
5204	1287	Садовая ул., д. 13-15/50, литера Б
5205	1287	Садовая ул., д. 13-15/50, литера В

1	2	3
5206	1288	наб. кан. Грибоедова, д. 10, литера Б
5207	1289	М. Конюшенная ул., д. 8, литера А
5208	1290	Казанская ул., д. 7, литера В
5209	1290	Казанская ул., д. 7, литера Г
5210	1290	Казанская ул., д. 13, литера А
5211	1290	Казанская ул., д. 15, литера А
5212	1290	Казанская ул., д. 17-19, литера А
5213	1290	наб. р. Мойки, д. 48-50-52, литера В
5214	1290	наб. р. Мойки, д. 48-50-52, литера З
5215	1290	наб. р. Мойки, д. 48-50-52, литера К
5216	1290	наб. р. Мойки, д. 48-50-52, литера М
5217	1417	пр. Бакунина, д. 10, литера А
5218	1417	пр. Бакунина, д. 10, литера Б
5219	1417	ул. Моисеенко, д. 43, литера А
5220	1417	ул. Моисеенко, д. 43, литера Б, Б1
5221	1417	ул. Моисеенко, д. 43, литера В
5222	1417	Новгородская ул., д. 5, литера А
5223	1417	Новгородская ул., д. 7, литера А
5224	1417	Новгородская ул., д. 7, литера Б
5225	1417	Новгородская ул., д. 11, литера А (часть здания)
5226	1417	Новгородская ул., д. 13, литера Л (часть здания)
5227	1417	Новгородская ул., д. 13, литера П
5228	1417	Синопская наб., д. 38, литера А
5229	1417	Синопская наб., д. 50, литера Е
5230	1417	Синопская наб., д. 50а, литера А (лицевой фасад до карниза 4-го этажа)
5231	1417	Синопская наб., д. 54, литера А (лицевой фасад до карниза 4-го этажа)
5232	1417	Синопская наб., д. 56-58, литера Б (часть здания)
5233	1417	Синопская наб., д. 56-58, литера В
5234	1417	Синопская наб., д. 56-58, литера Д (часть здания)
5235	1417	Синопская наб., д. 60-62, литера А (лицевой фасад)
5236	1417	Синопская наб., д. 64, литера А
5237	1417	Синопская наб., д. 66, строение 1
5238	1417	Синопская наб., д. 66, строение 2
5239	1417	Синопская наб., д. 72, литера Б
5240	1417	Старорусская ул., д. 5/3, литера Б
5241	1417	Старорусская ул., д. 11, литера А
5242	1417	Старорусская ул., д. 11, литера В
5243	1418	10-я Советская ул., д. 26, литера А
5244	1418	Кирилловская ул., д. 15/20, литера А
5245	1418	Кирилловская ул., д. 17, литера А
5246	1418	Кирилловская ул., д. 17, литера Б
5247	1418	Кирилловская ул., д. 23, литера А
5248	1418	Новгородская ул., д. 18, литера А
5249	1418	Новгородская ул., д. 18, литера Б
5250	1419	10-я Советская ул., д. 12/29, литера А
5251	1419	10-я Советская ул., д. 16, литера А
5252	1419	Кирилловская ул., д. 18, литера А
5253	1419	Кирилловская ул., д. 20, литера А

1	2	3
5254	1419	Кирилловская ул., д. 22, литера А
5255	1419	ул. Моисеенко, д. 19, литера А
5256	1419	ул. Моисеенко, д. 23, литера А
5257	1419	ул. Моисеенко, д. 25/24, литера А
5258	1419	ул. Моисеенко, д. 25/24, литера Б
5259	1419	Мытнинская ул., д. 31, литера А
5260	1420	10-я Советская ул., д. 10/30, литера Б
5261	1420	ул. Моисеенко, д. 15-17, литера А
5262	1420	ул. Моисеенко, д. 15-17, литера Б
5263	1421	9-я Советская ул., д. 10-12, литера А
5264	1421	9-я Советская ул., д. 18, литера А
5265	1421	9-я Советская ул., д. 20, литера А
5266	1421	ул. Моисеенко, д. 3/14, литера А
5267	1421	ул. Моисеенко, д. 7/40, литера Б
5268	1422	8-я Советская ул., д. 4, литера А
5269	1422	8-я Советская ул., д. 10, литера А
5270	1422	8-я Советская ул., д. 10, литера Б
5271	1422	8-я Советская ул., д. 12, литера А
5272	1422	8-я Советская ул., д. 12, литера Б
5273	1422	9-я Советская ул., д. 3, строение 1 (восстановленный исторический объем)
5274	1422	9-я Советская ул., д. 7, литера А
5275	1422	Греческий пр., д. 29, литера А
5276	1422	Греческий пр., д. 29, литера Е
5277	1423	7-я Советская ул., д. 10-12, литера А
5278	1423	8-я Советская ул., д. 3, литера Б
5279	1423	8-я Советская ул., д. 5, литера А
5280	1423	8-я Советская ул., д. 5, литера Б
5281	1423	8-я Советская ул., д. 15/24, литера А
5282	1423	Греческий пр., д. 23, литера А
5283	1423	Греческий пр., д. 25, литера А
5284	1425	6-я Советская ул., д. 6, литера А
5285	1425	6-я Советская ул., д. 8, литера А
5286	1425	7-я Советская ул., д. 3, литера А
5287	1425	7-я Советская ул., д. 5, литера Б
5288	1426	7-я Советская ул., д. 22, литера А
5289	1426	7-я Советская ул., д. 22, литера В
5290	1426	7-я Советская ул., д. 26, литера А
5291	1426	7-я Советская ул., д. 28, литера Б
5292	1426	7-я Советская ул., д. 30, литера А
5293	1426	7-я Советская ул., д. 30, литера Б
5294	1426	8-я Советская ул., д. 25, литера А
5295	1427	8-я Советская ул., д. 16/25, литера А (часть здания)
5296	1427	8-я Советская ул., д. 18, литера А
5297	1427	8-я Советская ул., д. 20-22, литера А
5298	1427	8-я Советская ул., д. 24, литера А
5299	1427	8-я Советская ул., д. 28, литера А
5300	1427	9-я Советская ул., д. 19, корп. 1, литера А

1	2	3
5301	1427	9-я Советская ул., д. 19, корп. 2, литера Б
5302	1427	9-я Советская ул., д. 21, литера А
5303	1427	9-я Советская ул., д. 23, литера А
5304	1428	8-я Советская ул., д. 32, литера А
5305	1428	8-я Советская ул., д. 36, литера А
5306	1428	8-я Советская ул., д. 38, литера А
5307	1428	8-я Советская ул., д. 40, литера А
5308	1428	8-я Советская ул., д. 42, литера А
5309	1428	8-я Советская ул., д. 44, литера А
5310	1428	8-я Советская ул., д. 46, литера А
5311	1428	Дегтярная ул., д. 31, литера А
5312	1429	9-я Советская ул., д. 22, литера А (часть здания)
5313	1429	9-я Советская ул., д. 24, литера А
5314	1429	9-я Советская ул., д. 24, литера Б
5315	1429	9-я Советская ул., д. 28, литера А
5316	1429	9-я Советская ул., д. 30, литера А
5317	1429	9-я Советская ул., д. 30, литера Б
5318	1429	9-я Советская ул., д. 32/26, литера А
5319	1429	10-я Советская ул., д. 11, литера А
5320	1429	10-я Советская ул., д. 13, литера А
5321	1429	10-я Советская ул., д. 13, литера Б
5322	1430	8-я Советская ул., д. 50, литера А
5323	1430	8-я Советская ул., д. 50, литера Б
5324	1430	8-я Советская ул., д. 52, литера А
5325	1430	10-я Советская ул., д. 15/27, литера А
5326	1430	10-я Советская ул., д. 19, литера А (часть здания)
5327	1430	10-я Советская ул., д. 21, литера А
5328	1430	Кирилловская ул., д. 12, литера Б
5329	1430	Кирилловская ул., д. 14, литера А
5330	1430	Мытнинская ул., д. 17-19, литера Б
5331	1430	Мытнинская ул., д. 17-19, литера В
5332	1431	8-я Советская ул., д. 56, литера А
5333	1431	8-я Советская ул., д. 60, литера А
5334	1431	8-я Советская ул., д. 62, литера А
5335	1431	Кирилловская ул., д. 11, литера А
5336	1431	Кирилловская ул., д. 13, литера А
5337	1455	пр. Бакунина, д. 29, литера А
5338	1455	пр. Бакунина, д. 31, литера А
5339	1455	Синопская наб., д. 24, литера А
5340	1455	Синопская наб., д. 24, литера Р
5341	1455	Синопская наб., д. 26, литера А (часть здания)
5342	1455	Синопская наб., д. 28, корп. 2, литера М
5343	1455	Синопская наб., д. 28, литера А (часть здания)
5344	1455	Синопская наб., д. 30, литера А
5345	1455	Синопская наб., д. 30, литера Б
5346	1455	Синопская наб., д. 30, литера З
5347	1455	Синопская наб., д. 30, литера Н
5348	1455	Синопская наб., д. 30, литера О

1	2	3
5349	1455	Синопская наб., д. 30, литера С
5350	1455	Синопская наб., д. 30, литера Х
5351	1455	Синопская наб., д. 30, литера Щ
5352	1455	Синопская наб., д. 32/35, литера Д
5353	1455А	пр. Бакунина, д. 17, литера А
5354	1455А	пр. Бакунина, д. 19-25, литера А
5355	1455А	пр. Бакунина, д. 19-25, литера Т
5356	1455А	Исполкомская ул., д. 16, литера А
5357	1455А	Перекупной пер., д. 15-17, литера А
5358	1455А	Перекупной пер., д. 15-17, литера З
5359	1455А	Херсонская ул., д. 6/13, литера А
5360	1455А	Херсонская ул., д. 8, литера А
5361	1455А	Херсонская ул., д. 8, литера Д
5362	1455А	Херсонская ул., д. 10, литера А
5363	1457	8-я Советская ул., д. 53/3, литера А
5364	1457	8-я Советская ул., д. 57, литера А
5365	1457	Кирилловская ул., д. 1, литера А
5366	1457	Старорусская ул., д. 14, литера А
5367	1458	8-я Советская ул., д. 51/8, литера А
5368	1458	Кирилловская ул., д. 6, литера А
5369	1458	Кирилловская ул., д. 6, литера Г
5370	1458	Мытнинская ул., д. 7, литера А
5371	1458	Мытнинская ул., д. 9, литера А
5372	1458	Мытнинская ул., д. 13, литера А
5373	1458	Мытнинская ул., д. 15, литера А
5374	1459	7-я Советская ул., д. 38, литера А
5375	1459	7-я Советская ул., д. 42, литера Б
5376	1459	7-я Советская ул., д. 42, литера П
5377	1459	8-я Советская ул., д. 31/27, литера А
5378	1459	8-я Советская ул., д. 33, литера А
5379	1459	8-я Советская ул., д. 35, литера Б
5380	1459	8-я Советская ул., д. 41, литера А
5381	1459	8-я Советская ул., д. 43/20, литера А
5382	1459	Мытнинская ул., д. 18, литера А
5383	1460	6-я Советская ул., д. 20, литера А
5384	1460	6-я Советская ул., д. 22/22, литера А
5385	1460	7-я Советская ул., д. 21, литера А
5386	1460	Красноборский пер., д. 7-9, литера А
5387	1462	6-я Советская ул., д. 18, литера А
5388	1462	7-я Советская ул., д. 15/19, литера А
5389	1462	7-я Советская ул., д. 17, литера А
5390	1462	7-я Советская ул., д. 19, литера А
5391	1462	Суворовский пр., д. 17, литера А
5392	1463	5-я Советская ул., д. 10, литера А
5393	1463	5-я Советская ул., д. 12, литера А
5394	1463	5-я Советская ул., д. 14, литера А
5395	1463	6-я Советская ул., д. 3, литера А
5396	1463	6-я Советская ул., д. 11, литера А

1	2	3
5397	1463	Греческий пр., д. 19, литера А
5398	1463	Суворовский пр., д. 16/13, литера А
5399	1463	Суворовский пр., д. 16/13, литера Б
5400	1466	4-я Советская ул., д. 4/9, литера А
5401	1466	4-я Советская ул., д. 4/9, литера Б
5402	1466	4-я Советская ул., д. 6, литера А
5403	1466	4-я Советская ул., д. 10, литера А
5404	1466	4-я Советская ул., д. 10, литера Г
5405	1466	4-я Советская ул., д. 14, литера А
5406	1466	4-я Советская ул., д. 14, литера Б
5407	1466	4-я Советская ул., д. 16/10, литера А (часть здания)
5408	1466	5-я Советская ул., д. 3/13, литера Б
5409	1466	5-я Советская ул., д. 5, литера А
5410	1466	5-я Советская ул., д. 11-13, литера А
5411	1467	5-я Советская ул., д. 24/13, литера А
5412	1467	5-я Советская ул., д. 26, литера А
5413	1467	6-я Советская ул., д. 21/2, литера А
5414	1467	Суворовский пр., д. 15, литера А
5415	1468	5-я Советская ул., д. 28, литера А
5416	1468	Дегтярная ул., д. 18/32, литера А
5417	1468	Дегтярная ул., д. 18а, литера А
5418	1468	Дегтярная ул., д. 20/25, литера А
5419	1469	6-я Советская ул., д. 28, литера А
5420	1469	6-я Советская ул., д. 28, литера Б
5421	1469	6-я Советская ул., д. 30, литера А
5422	1469	6-я Советская ул., д. 32, литера А
5423	1469	6-я Советская ул., д. 34, литера А
5424	1469	7-я Советская ул., д. 31, литера А
5425	1469	7-я Советская ул., д. 31, литера Б
5426	1469	7-я Советская ул., д. 35-37, литера А
5427	1469	Мытнинская ул., д. 16, литера А
5428	1470	5-я Советская ул., д. 38, литера А
5429	1470	5-я Советская ул., д. 40, литера А
5430	1470	5-я Советская ул., д. 42, литера А
5431	1470	6-я Советская ул., д. 29, литера А
5432	1470	6-я Советская ул., д. 31, литера А
5433	1470	6-я Советская ул., д. 37, литера А
5434	1470	6-я Советская ул., д. 39, литера А
5435	1470	6-я Советская ул., д. 39, литера Б
5436	1470	Дегтярная ул., д. 13, литера А
5437	1470	Дегтярная ул., д. 15, литера А
5438	1470	Мытнинская ул., д. 12/44, литера А
5439	1472	пр. Бакунина, д. 11, литера В
5440	1472	пр. Бакунина, д. 13, литера А
5441	1472	Херсонская ул., д. 2/9, литера А
5442	1472	Херсонская ул., д. 2/9, литера Б
5443	1472	Херсонская ул., д. 4/14, литера Б
5444	1474	4-я Советская ул., д. 34-36, литера А

1	2	3
5445	1474	4-я Советская ул., д. 34-36, литера Б
5446	1474	4-я Советская ул., д. 38, литера А
5447	1474	4-я Советская ул., д. 42, литера А
5448	1474	4-я Советская ул., д. 44, литера А
5449	1474	5-я Советская ул., д. 41, литера А
5450	1474	5-я Советская ул., д. 43, литера А
5451	1474	5-я Советская ул., д. 45, литера А
5452	1474	5-я Советская ул., д. 47, литера А
5453	1474	5-я Советская ул., д. 47, литера Б
5454	1474	5-я Советская ул., д. 49/10, литера А
5455	1474	Дегтярная ул., д. 9/32, литера А
5456	1475	4-я Советская ул., д. 20, литера А
5457	1475	4-я Советская ул., д. 20, литера Б
5458	1475	4-я Советская ул., д. 22-24, литера А
5459	1475	4-я Советская ул., д. 22-24, литера Б
5460	1475	4-я Советская ул., д. 26, литера А
5461	1475	5-я Советская ул., д. 29, литера А
5462	1475	5-я Советская ул., д. 31-33, литера Б (часть здания)
5463	1476	3-я Советская ул., д. 2/3, литера А (часть здания)
5464	1476	3-я Советская ул., д. 4, литера А
5465	1476	3-я Советская ул., д. 6, литера А
5466	1476	3-я Советская ул., д. 8, литера Б
5467	1476	3-я Советская ул., д. 10, литера Б
5468	1476	3-я Советская ул., д. 12, литера А
5469	1476	3-я Советская ул., д. 14, литера Б
5470	1476	3-я Советская ул., д. 16, литера А
5471	1476	4-я Советская ул., д. 11, литера А
5472	1476	4-я Советская ул., д. 11, литера Б
5473	1476	4-я Советская ул., д. 15, литера А
5474	1476	4-я Советская ул., д. 15, литера Б
5475	1476	4-я Советская ул., д. 17/8, литера А
5476	1476	Греческий пр., д. 5, литера А
5477	1476	Греческий пр., д. 7/3, литера А
5478	1477	Лиговский пр., д. 8, литера А (часть здания)
5479	1478	2-я Советская ул., д. 4, литера А
5480	1478	2-я Советская ул., д. 4, литера Г
5481	1478	2-я Советская ул., д. 4а, литера А
5482	1479	Суворовский пр., д. 1/8, литера Б
5483	1479	Суворовский пр., д. 3/5, литера А
5484	1480	3-я Советская ул., д. 20/5, литера А (часть здания)
5485	1480	3-я Советская ул., д. 26, литера А
5486	1480	3-я Советская ул., д. 28, литера А
5487	1480	3-я Советская ул., д. 28, литера Б
5488	1480	3-я Советская ул., д. 32, литера А
5489	1480	4-я Советская ул., д. 21, литера А
5490	1480	4-я Советская ул., д. 21, литера Б
5491	1480	4-я Советская ул., д. 23, литера А
5492	1480	4-я Советская ул., д. 23, литера Б

1	2	3
5493	1480	4-я Советская ул., д. 25, литера А
5494	1480	4-я Советская ул., д. 27, литера А
5495	1480	4-я Советская ул., д. 29, литера А
5496	1480	Дегтярная ул., д. 8а, литера Б
5497	1480	Суворовский пр., д. 7/19, литера А
5498	1481	3-я Советская ул., д. 38, литера А
5499	1481	3-я Советская ул., д. 40, литера А
5500	1481	4-я Советская ул., д. 37, литера А
5501	1481	4-я Советская ул., д. 37, литера Б
5502	1481	4-я Советская ул., д. 41, литера А
5503	1481	4-я Советская ул., д. 43, литера А
5504	1481	Дегтярная ул., д. 5-7, литера А
5505	1481	Дегтярная ул., д. 5-7, литера В
5506	1482	2-я Советская ул., д. 18, литера Б
5507	1484	пр. Бакунина, д. 5, литера А
5508	1484	Конная ул., д. 4, литера А
5509	1484	Конная ул., д. 10, литера А
5510	1484	Конная ул., д. 10, литера Б
5511	1484	Конная ул., д. 10, литера В
5512	1484	Конная ул., д. 10, литера Д
5513	1484	Конная ул., д. 12, литера А
5514	1484	Конная ул., д. 18, литера А
5515	1484	Перекупной пер., д. 8, литера Б
5516	1484	Херсонская ул., д. 5-7, литера А
5517	1484	Херсонская ул., д. 5-7, литера С
5518	1485	Исполкомская ул., д. 8, литера В
5519	1485	Исполкомская ул., д. 10, литера Д
5520	1485	Исполкомская ул., д. 10, литера Ж
5521	1485	Исполкомская ул., д. 10, литера З
5522	1485	Конная ул., д. 22/5, литера А
5523	1485	Конная ул., д. 26, литера А
5524	1485	Конная ул., д. 28, корп. 1, литера А
5525	1485	Конная ул., д. 28, корп. 2, литера А
5526	1485	Конная ул., д. 28, литера Ж
5527	1485	Конная ул., д. 30, литера А
5528	1485	Перекупной пер., д. 7, литера Б
5529	1485	Перекупной пер., д. 7, литера Г
5530	1485	Херсонская ул., д. 15-17, литера А
5531	1485	Херсонская ул., д. 19, литера А
5532	1485	Херсонская ул., д. 21, литера А
5533	1485	Херсонская ул., д. 23, корп. 1, литера А
5534	1485	Херсонская ул., д. 23, корп. 2, литера Б
5535	1486	Конная ул., д. 15, литера А
5536	1486	Конная ул., д. 15, литера Б
5537	1486	Невский пр., д. 160, литера А
5538	1486	Невский пр., д. 162, литера А
5539	1486	Невский пр., д. 164, литера А
5540	1486	Невский пр., д. 166, литера Б

1	2	3
5541	1486	Невский пр., д. 168, литера Б
5542	1486	Перекупной пер., д. 3, литера А
5543	1487	Конная ул., д. 5/3, литера В
5544	1487	Конная ул., д. 11/4, литера А
5545	1488	Конная ул., д. 1/2, литера Б
5546	1488	Конная ул., д. 3/4, литера К
5547	1488	Невский пр., д. 148, литера А (лицевые фасады до исторического венчающего карниза)
5548	1488	Невский пр., д. 150, литера Е
5549	1488	Невский пр., д. 150, литера К
5550	1490	Невский пр., д. 146, литера А
5551	1492	2-я Советская ул., д. 25а, литера А
5552	1492	Дегтярная ул., д. 1а, литера А
5553	1493	2-я Советская ул., д. 25/2, литера А
5554	1493	Невский пр., д. 128, литера А
5555	1493	Невский пр., д. 132, литера А
5556	1493	Невский пр., д. 134, литера В
5557	1493	Невский пр., д. 136, литера А
5558	1493	Невский пр., д. 136, литера Б
5559	1493	Невский пр., д. 136, литера В
5560	1494	1-я Советская ул., д. 6, литера А
5561	1494	1-я Советская ул., д. 8, литера А
5562	1494	1-я Советская ул., д. 10, литера А
5563	1494	1-я Советская ул., д. 10, литера В
5564	1494	1-я Советская ул., д. 10, литера Г
5565	1494	1-я Советская ул., д. 10, литера К
5566	1494	2-я Советская ул., д. 7, литера А
5567	1494	2-я Советская ул., д. 9/2а, литера А
5568	1494	Невский пр., д. 126/2, литера А
5569	1494	Невский пр., д. 126/2, литера Б
5570	1494	Невский пр., д. 126/2, литера М
5571	1494	Орловский пер., д. 3, литера В
5572	1494	Орловский пер., д. 5, литера А
5573	1494	Орловский пер., д. 5, литера Б
5574	1494	Орловский пер., д. 5, литера Г
5575	1495	Лиговский пр., д. 10/118, литера А
5576	1496	Невский пр., д. 120, литера А
5577	1496	Невский пр., д. 122, литера А
5578	1496	Невский пр., д. 124, литера А
5579	1497	Гончарная ул., д. 16, литера А
5580	1497	Невский пр., д. 93, литера А
5581	1497	Невский пр., д. 97, литера А
5582	1497	Невский пр., д. 107, литера А
5583	1497	Невский пр., д. 107, литера Б
5584	1497	Невский пр., д. 107, литера Г
5585	1498	Невский пр., д. 113/4, литера А
5586	1498	Полтавская ул., д. 8, литера А
5587	1498	Полтавская ул., д. 8, литера Ж

1	2	3
5588	1498	Полтавская ул., д. 10, литера А
5589	1498	Полтавская ул., д. 10, литера Б
5590	1498	Полтавская ул., д. 12, литера А (часть здания)
5591	1498	Полтавская ул., д. 14, литера А
5592	1498	Полтавская ул., д. 14, литера Г
5593	1498	Полтавская ул., д. 14, литера Д
5594	1498	Харьковская ул., д. 3-5, литера Б
5595	1498	Харьковская ул., д. 3-5, литера В
5596	1499	Невский пр., д. 115, литера А
5597	1499	Невский пр., д. 115, литера В
5598	1499	Невский пр., д. 117, литера А
5599	1499	Невский пр., д. 123, литера А
5600	1499	Невский пр., д. 125, литера А
5601	1499	Невский пр., д. 127, литера Б
5602	1499	Невский пр., д. 127, литера В
5603	1499	Невский пр., д. 127, литера Е
5604	1499	Невский пр., д. 127а, литера А
5605	1499	Невский пр., д. 129, литера А
5606	1499	Невский пр., д. 129, литера Б
5607	1499	Невский пр., д. 131, литера А
5608	1499	Невский пр., д. 131, литера Б
5609	1499	Невский пр., д. 133, литера А
5610	1499	Невский пр., д. 133, литера Г
5611	1499	Невский пр., д. 135, литера А
5612	1499	Невский пр., д. 135, литера Б
5613	1499	Невский пр., д. 139, литера Б
5614	1499	Невский пр., д. 147, литера А (часть здания)
5615	1499	Невский пр., д. 147, литера Б
5616	1499	Тележная ул., д. 26-28, литера А
5617	1500	ул. Александра Невского, д. 6, литера А
5618	1500	ул. Александра Невского, д. 10, литера А
5619	1500	Исполкомская ул., д. 7-9, литера А
5620	1500	Исполкомская ул., д. 7-9, литера Б
5621	1500	Исполкомская ул., д. 9-11, литера А
5622	1500	Невский пр., д. 172/1, литера А
5623	1500	Невский пр., д. 174, литера А
5624	1500	Невский пр., д. 174, литера Б
5625	1500	Невский пр., д. 178, литера А
5626	1500	Невский пр., д. 180/2, литера А
5627	1500	Херсонская ул., д. 31, литера А
5628	1501	ул. Александра Невского, д. 5, литера Б
5629	1501	ул. Александра Невского, д. 9, литера З
5630	1501	Невский пр., д. 182, литера А
5631	1501	Невский пр., д. 184, литера А
5632	1512	Невский пр., д. 151, литера А
5633	1512	Невский пр., д. 151, литера Б
5634	1512	Невский пр., д. 151, литера В
5635	1512	Невский пр., д. 153, литера Б

1	2	3
5636	1512	Невский пр., д. 153, литера Г
5637	1512	Невский пр., д. 153, литера П
5638	1512	Невский пр., д. 157, литера Д
5639	1512	Невский пр., д. 163, литера А
5640	1512	Невский пр., д. 163, литера Б
5641	1512	Невский пр., д. 173, литера А
5642	1512	Невский пр., д. 175, литера А
5643	1513	ул. Профессора Ивашенцова, д. 5, литера А
5644	1513	ул. Профессора Ивашенцова, д. 5, литера Б
5645	1513	ул. Профессора Ивашенцова, д. 5, литера В
5646	1513	Тележная ул., д. 21, литера А
5647	1513	Тележная ул., д. 23, литера А
5648	1513	Тележная ул., д. 23, литера В
5649	1513	Тележная ул., д. 25-27, литера А
5650	1513	Тележная ул., д. 29, литера А
5651	1513	Тележная ул., д. 29, литера Г
5652	1513	Тележная ул., д. 31, литера А
5653	1514	Миргородская ул., д. 10, литера А
5654	1514	Миргородская ул., д. 14, литера А
5655	1514	Миргородская ул., д. 14, литера Б
5656	1514	Миргородская ул., д. 16, литера А
5657	1514	Тележная ул., д. 3, литера А
5658	1514	Тележная ул., д. 3, литера Е
5659	1514	Тележная ул., д. 9, литера Б
5660	1514	Тележная ул., д. 11, литера А
5661	1514	Тележная ул., д. 13, литера А
5662	1514	Тележная ул., д. 13, литера Б
5663	1514	Тележная ул., д. 13, литера В
5664	1514	Тележная ул., д. 15, литера А
5665	1514	Харьковская ул., д. 6/1, литера А
5666	1514	Харьковская ул., д. 8, литера А
5667	1515Б	Атаманская ул., д. 6, литера Л (часть здания)
5668	1515Б	Кременчугская ул., д. 25, литера А
5669	1515Б	Невский пр., д. 85, литера А (часть здания)
5670	1515Б	Невский пр., д. 85, литера АВ
5671	1515Б	Невский пр., д. 85, литера АМ
5672	1515Б	Невский пр., д. 85, литера Б
5673	1515Б	Невский пр., д. 85, литера БД
5674	1515Б	Невский пр., д. 85, литера БЖ
5675	1515Б	Невский пр., д. 85, литера Ф
5676	1515В	Гончарная ул., д. 11а, литера Б
5677	1515В	Гончарная ул., д. 23, литера А
5678	1515В	Гончарная ул., д. 25, литера А (часть здания)
5679	1515В	Гончарная ул., д. 27, литера А
5680	1515В	Гончарная ул., д. 3, литера А
5681	1515В	Гончарная ул., д. 5, литера А
5682	1515В	Гончарная ул., д. 19, литера Д
5683	1515В	Гончарная ул., д. 19, литера К

1	2	3
5684	1515B	Гончарная ул., д. 19, литера Л
5685	1515B	Гончарная ул., д. 19, литера М
5686	1515B	Гончарная ул., д. 23, литера В
5687	1515B	Гончарная ул., д. 23, литера З
5688	1515B	Полтавская ул., д. 5/29, литера А
5689	1515B	Полтавская ул., д. 5/29, литера Б
5690	1515B	Полтавская ул., д. 5/29, литера З
5691	1515B	Полтавская ул., д. 7, литера Ж
5692	1519	Атаманская ул., д. 3/6, литера З (часть здания)
5693	1519	Миргородская ул., д. 3, литера М
5694	1519А	Чернорецкий пер., д. 4-6, литера А
5695	1521	Лиговский пр., д. 46, литера А
5696	1521	Лиговский пр., д. 48, литера А
5697	1521	Лиговский пр., д. 48, литера В
5698	1521	Лиговский пр., д. 48, литера Г
5699	1521	Лиговский пр., д. 48, литера Д
5700	1521	Лиговский пр., д. 48, литера З
5701	1521	Лиговский пр., д. 50, литера Е
5702	1521	Лиговский пр., д. 50, литера Ж
5703	1521	Лиговский пр., д. 50, литера Т
5704	1521	Лиговский пр., д. 52, литера В
5705	1521	Лиговский пр., д. 56, литера Б
5706	1521	Лиговский пр., д. 56, литера Г
5707	1521	Лиговский пр., д. 56, литера Е
5708	1521	Лиговский пр., д. 56, корп. 1, строение 1 (лицевой фасад)
5709	1521	Лиговский пр., д. 68, литера А
5710	1521	Лиговский пр., д. 68, литера Б
5711	1521	Лиговский пр., д. 68, литера В
5712	1521	Лиговский пр., д. 72, литера А
5713	1521	Лиговский пр., д. 72, литера Б
5714	1521	Лиговский пр., д. 76, литера А
5715	1521	Лиговский пр., д. 76, литера Б
5716	1521	Лиговский пр., д. 78, литера А
5717	1521	Лиговский пр., д. 78, литера Б
5718	1521	Лиговский пр., д. 80, литера А
5719	1521	Лиговский пр., д. 82, литера А
5720	1521	Лиговский пр., д. 84/2, литера А
5721	1521	Лиговский пр., д. 84/2, литера Б
5722	1521	Транспортный пер., д. 2а, литера А
5723	1521	Транспортный пер., д. 6, литера А
5724	1521	Транспортный пер., д. 6, литера Б
5725	1521	Транспортный пер., д. 8, литера А
5726	1521	Транспортный пер., д. 10, литера Д
5727	1521	Транспортный пер., д. 12, литера Е
5728	1521	ул. Черняховского, д. 44, литера А
5729	1521	ул. Черняховского, д. 46, литера А
5730	1521	ул. Черняховского, д. 52, литера А
5731	1521	ул. Черняховского, д. 52, литера Г

1	2	3
5732	1521	ул. Черняховского, д. 56, литера А
5733	1521	ул. Черняховского, д. 63-65, литера А
5734	1521	ул. Черняховского, д. 63-65, литера К
5735	1521	ул. Черняховского, д. 67, литера А
5736	1521	ул. Черняховского, д. 71, литера А
5737	1521	ул. Черняховского, д. 73, литера А
5738	1521	ул. Черняховского, д. 75, литера П
5739	1522	Лиговский пр., д. 92, литера Г
5740	1522	Лиговский пр., д. 92, литера Д
5741	1522	Лиговский пр., д. 94, литера А
5742	1522	Лиговский пр., д. 96, литера А
5743	1522	Лиговский пр., д. 98, литера А
5744	1522	Лиговский пр., д. 100-104, литера А
5745	1522	Лиговский пр., д. 100-104, литера С
5746	1522	Лиговский пр., д. 106, литера А
5747	1522	Роменская ул., д. 4/22, литера А
5748	1522	Роменская ул., д. 4/22, литера Б
5749	1522	ул. Черняховского, д. 24, литера А
5750	1522	ул. Черняховского, д. 24, литера Г
5751	1522	ул. Черняховского, д. 26-28, литера А
5752	1522	ул. Черняховского, д. 32, литера А
5753	1522	ул. Черняховского, д. 34, литера А
5754	1522А	Днепропетровская ул., д. 2, литера Б
5755	1522А	Днепропетровская ул., д. 2, литера В
5756	1522А	Днепропетровская ул., д. 4, литера А
5757	1522А	Днепропетровская ул., д. 6, литера А
5758	1522А	Днепропетровская ул., д. 8, литера А
5759	1522А	Днепропетровская ул., д. 8, литера Б
5760	1522А	Днепропетровская ул., д. 8, литера В
5761	1523	Днепропетровская ул., д. 3, литера А
5762	1523	Днепропетровская ул., д. 3, литера Б
5763	1523	Днепропетровская ул., д. 3, литера В
5764	1523	Днепропетровская ул., д. 3, литера М
5765	1523	Днепропетровская ул., д. 5, литера А
5766	1523	Днепропетровская ул., д. 9, литера А
5767	1523	Днепропетровская ул., д. 9, литера Б
5768	1523	Днепропетровская ул., д. 9, литера В
5769	1523	Днепропетровская ул., д. 13, литера А
5770	1523	Днепропетровская ул., д. 13, литера Б
5771	1523	Роменская ул., д. 8, литера А
5772	1523	Ромеская ул., д. 10, литера К
5773	1523	Транспортный пер., д. 5а, литера А
5774	1523	Транспортный пер., д. 7, литера А
5775	1523	Транспортный пер., д. 9, литера А
5776	1523	Транспортный пер., д. 11, литера А
5777	1523	Транспортный пер., д. 13, литера А
5778	1523	Транспортный пер., д. 13, литера Б
5779	1523	ул. Черняховского, д. 39, литера А

1	2	3
5780	1523	ул. Черняховского, д. 39, литера Г
5781	1523	ул. Черняховского, д. 41, литера А
5782	1523	ул. Черняховского, д. 43, литера А
5783	1523	ул. Черняховского, д. 45, литера А
5784	1523	ул. Черняховского, д. 47, литера Б
5785	1523	ул. Черняховского, д. 49, литера А
5786	1523	ул. Черняховского, д. 51, литера А
5787	1523	ул. Черняховского, д. 53, литера А
5788	1523	ул. Черняховского, д. 53, литера В
5789	1523	ул. Черняховского, д. 55, литера А
5790	1524	Лиговский пр., д. 108, литера А
5791	1524	Лиговский пр., д. 108, литера Б
5792	1524	Лиговский пр., д. 110, литера А
5793	1524	Лиговский пр., д. 110, литера Б
5794	1524	Лиговский пр., д. 110, литера В
5795	1524	Лиговский пр., д. 112, литера А
5796	1524	Лиговский пр., д. 114, литера А
5797	1524	Лиговский пр., д. 114, литера Б
5798	1524	Лиговский пр., д. 114, литера В
5799	1524	Лиговский пр., д. 114, литера Г
5800	1524	Лиговский пр., д. 116-118, литера А
5801	1524	Лиговский пр., д. 116-118, литера Б
5802	1524	Лиговский пр., д. 120, литера А
5803	1524	Лиговский пр., д. 124, литера А
5804	1524	Лиговский пр., д. 126, литера А
5805	1524	Лиговский пр., д. 126, литера Б
5806	1524	ул. Черняховского, д. 6/10, литера А
5807	1524	ул. Черняховского, д. 10, литера А
5808	1524	ул. Черняховского, д. 10, литера В
5809	1525	Днепропетровская ул., д. 29, литера А
5810	1525	Днепропетровская ул., д. 35, литера В
5811	1525	Днепропетровская ул., д. 41, литера А
5812	1525	Днепропетровская ул., д. 41, литера Б
5813	1525	Днепропетровская ул., д. 43, литера А
5814	1525	наб. Обводного кан., д. 49, литера А
5815	1525	наб. Обводного кан., д. 51, литера А
5816	1525	наб. Обводного кан., д. 51, литера Б
5817	1525	наб. Обводного кан., д. 51, литера В
5818	1525	наб. Обводного кан., д. 51, литера Г
5819	1525	наб. Обводного кан., д. 53, литера А
5820	1525	наб. Обводного кан., д. 53, литера В
5821	1525	наб. Обводного кан., д. 53, литера Г
5822	1525	наб. Обводного кан., д. 53, литера Д
5823	1525	наб. Обводного кан., д. 53, литера Ж
5824	1525	наб. Обводного кан., д. 55, литера А
5825	1525	наб. Обводного кан., д. 55, литера В
5826	1525	наб. Обводного кан., д. 55, литера Г
5827	1525	наб. Обводного кан., д. 57, литера А

1	2	3
5828	1525	наб. Обводного кан., д. 59, литера А
5829	1525	наб. Обводного кан., д. 59, литера Б
5830	1525	наб. Обводного кан., д. 59, литера В
5831	1525	наб. Обводного кан., д. 59, литера Д
5832	1525	Роменская ул., д. 9а, литера А
5833	1525	Роменская ул., д. 11, литера А
5834	1525	Роменская ул., д. 13, литера А
5835	1525	Роменская ул., д. 13, литера В
5836	1525	ул. Черняховского, д. 1/63, литера А
5837	1525	ул. Черняховского, д. 3, литера А
5838	1525	ул. Черняховского, д. 3, литера Б
5839	1525	ул. Черняховского, д. 5, литера А
5840	1525	ул. Черняховского, д. 5, литера Б
5841	1525	ул. Черняховского, д. 5, литера В
5842	1525	ул. Черняховского, д. 7, литера Г
5843	1525	ул. Черняховского, д. 9, литера А
5844	1525	ул. Черняховского, д. 11, литера А
5845	1525	ул. Черняховского, д. 11, литера В
5846	1525	ул. Черняховского, д. 11, литера Г
5847	1525	ул. Черняховского, д. 13, литера А
5848	1525	ул. Черняховского, д. 15, литера А
5849	1525	ул. Черняховского, д. 23, литера А
5850	1525	ул. Черняховского, д. 27, литера А
5851	1525	ул. Черняховского, д. 31, литера А
5852	1525	ул. Черняховского, д. 31, литера В
5853	1525	ул. Черняховского, д. 33, литера А
5854	1525	ул. Черняховского, д. 33, литера В
5855	1525	ул. Черняховского, д. 35/7, литера А
5856	1526	наб. Обводного кан., д. 69, литера А
5857	1526	наб. Обводного кан., д. 75, литера А (часть здания)
5858	1526	Павлоградский пер., д. 3, литера А
5859	1526	ул. Черняховского, д. 2, литера В
5860	1623	пер. Джамбула, д. 3, литера А
5861	1623	пер. Джамбула, д. 5, литера А
5862	1623	пер. Джамбула, д. 7, литера А
5863	1623	пер. Джамбула, д. 7, литера Б
5864	1623	пер. Джамбула, д. 9
5865	1623	пер. Джамбула, д. 9, литера Б
5866	1623	пер. Джамбула, д. 11, литера А
5867	1623	Загородный пр., д. 29, литера А
5868	1623	Загородный пр., д. 29, литера Б
5869	1623	Загородный пр., д. 29, литера В
5870	1623	наб. р. Фонтанки, д. 82/1, литера А
5871	1623	наб. р. Фонтанки, д. 84, литера Б
5872	1624	Загородный пр., д. 15, литера А
5873	1624	Загородный пр., д. 15, литера Б
5874	1624	Загородный пр., д. 17, литера А
5875	1624	наб. р. Фонтанки, д. 68 литера А (лицевой фасад)

1	2	3
5876	1624А	пер. Джамбула, д. 12, литера А
5877	1624А	пер. Джамбула, д. 14, литера А
5878	1624А	пер. Джамбула, д. 16/25, литера А
5879	1624А	пер. Джамбула, д. 16/25, литера Б
5880	1624Б	пер. Джамбула, д. 4, литера А
5881	1624Б	наб. р. Фонтанки, д. 80/2, литера А
5882	1624Б	наб. р. Фонтанки, д. 80/2, литера В
5883	1624Б	наб. р. Фонтанки, д. 80/2, литера З
5884	1625	Загородный пр., д. 26, литера Б
5885	1625	ул. Правды, д. 1/11, литера Б
5886	1625	ул. Правды, д. 1/11, литера Д
5887	1625	ул. Правды, д. 5, литера А
5888	1625	ул. Правды, д. 7, литера А
5889	1625	Разъезжая ул., д. 5, литера А
5890	1625	Разъезжая ул., д. 7, литера Б
5891	1625	Разъезжая ул., д. 9, литера А (часть здания)
5892	1625	Разъезжая ул., д. 9, литера Д
5893	1625	Социалистическая ул., д. 4, литера А
5894	1625	Социалистическая ул., д. 10/9, литера А
5895	1626	Загородный пр., д. 42, литера Б
5896	1626	Загородный пр., д. 42, литера В
5897	1626	Загородный пр., д. 42, литера Д
5898	1626	Звенигородская ул., д. 4, литера А
5899	1626	Звенигородская ул., д. 6, литера А
5900	1626	Звенигородская ул., д. 6, литера В
5901	1626	Звенигородская ул., д. 8-10, литера Б
5902	1626	Звенигородская ул., д. 8-10, литера К
5903	1626	Звенигородская ул., д. 12/17, литера А
5904	1626	ул. Правды, д. 13, литера В
5905	1626	ул. Правды, д. 15, литера А (часть здания)
5906	1626	ул. Правды, д. 15, литера Б
5907	1626	Социалистическая ул., д. 5, литера А
5908	1626	Социалистическая ул., д. 5, литера Б
5909	1626	Социалистическая ул., д. 7/11, литера Г
5910	1691	Звенигородская ул., д. 16, литера А
5911	1691	ул. Марата, д. 67/17, литера А
5912	1691	ул. Марата, д. 67/17, литера Б
5913	1691	ул. Марата, д. 73, литера А
5914	1691	ул. Марата, д. 73, литера Б
5915	1691	ул. Марата, д. 73, литера Д
5916	1691	ул. Марата, д. 75, литера Б
5917	1691	ул. Марата, д. 77, литера Б
5918	1691	ул. Марата, д. 79а, литера А
5919	1691	ул. Правды, д. 16, литера А
5920	1691	ул. Правды, д. 18, литера А (часть здания)
5921	1691	ул. Правды, д. 20, литера А (часть здания)
5922	1691	ул. Правды, д. 20, литера Б
5923	1691	Социалистическая ул., д. 9, литера А

1	2	3
5924	1691	Социалистическая ул., д. 11, литера А
5925	1691	Социалистическая ул., д. 13, литера А
5926	1691	Социалистическая ул., д. 15, литера А
5927	1691	Социалистическая ул., д. 15, литера Б
5928	1692	ул. Достоевского, д. 19/21, литера А
5929	1692	ул. Достоевского, д. 19/21, литера Б
5930	1692	ул. Достоевского, д. 19/21, литера М
5931	1692	ул. Достоевского, д. 23, литера А
5932	1692	ул. Достоевского, д. 25, литера А
5933	1692	ул. Достоевского, д. 27, литера А
5934	1692	ул. Достоевского, д. 29/18, литера А
5935	1692	ул. Правды, д. 2/13, литера А
5936	1692	ул. Правды, д. 4, литера Б
5937	1692	ул. Правды, д. 6, литера А
5938	1692	ул. Правды, д. 6, литера Б
5939	1692	ул. Правды, д. 6, литера Г
5940	1692	ул. Правды, д. 8, литера А
5941	1692	ул. Правды, д. 8, литера Б
5942	1692	ул. Правды, д. 8, литера В
5943	1692	ул. Правды, д. 8, литера Г
5944	1692	ул. Правды, д. 12/12, литера А
5945	1692	ул. Правды, д. 12/12, литера Г
5946	1692	Разъезжая ул., д. 15, литера А
5947	1692	Разъезжая ул., д. 15, литера Д
5948	1692	Разъезжая ул., д. 17, литера А
5949	1692	Разъезжая ул., д. 17, литера Б
5950	1692	Разъезжая ул., д. 17, литера В
5951	1692	Разъезжая ул., д. 17, литера Г
5952	1692	Разъезжая ул., д. 19, литера А (часть здания)
5953	1693	Боровая ул., д. 3, литера А
5954	1693	ул. Достоевского, д. 32, литера А
5955	1693	ул. Марата, д. 59, литера Д
5956	1693	ул. Марата, д. 61, литера И
5957	1695	Боровая ул., д. 9, литера А
5958	1695	Боровая ул., д. 11-13, литера А
5959	1695	ул. Марата, д. 60/7, литера А
5960	1695	ул. Марата, д. 62, литера А
5961	1695	ул. Марата, д. 62, литера Б
5962	1695	ул. Марата, д. 64, литера А
5963	1695	ул. Марата, д. 64, литера Б
5964	1695	ул. Марата, д. 66/22, литера Г
5965	1695	Социалистическая ул., д. 24, литера А
5966	1695	Социалистическая ул., д. 26-28/15, литера А
5967	1696	Боровая ул., д. 19, литера Б
5968	1696	Боровая ул., д. 19, литера В
5969	1696	Боровая ул., д. 21, литера А
5970	1696	Боровая ул., д. 23/21, литера А
5971	1696	Боровая ул., д. 23/21, литера Л

1	2	3
5972	1696	Звенигородская ул., д. 22, литера А
5973	1696	Звенигородская ул., д. 22, литера В
5974	1696	Звенигородская ул., д. 24, литера А
5975	1696	Звенигородская ул., д. 26, литера А
5976	1696	Звенигородская ул., д. 26, литера Б
5977	1696	Звенигородская ул., д. 26, литера В
5978	1696	Звенигородская ул., д. 28, литера А
5979	1696	Звенигородская ул., д. 30, литера А
5980	1696	Звенигородская ул., д. 30а, литера Б
5981	1696	Звенигородская ул., д. 32, литера А
5982	1696	ул. Константина Заслонова, д. 25, литера А
5983	1696	ул. Константина Заслонова, д. 27, литера А
5984	1696	ул. Константина Заслонова, д. 27, литера Б
5985	1696	ул. Марата, д. 68, литера А (часть здания)
5986	1696	ул. Марата, д. 70а-70б, литера А
5987	1696	ул. Марата, д. 70а-70б, литера Г
5988	1696	ул. Марата, д. 74, литера А
5989	1696	ул. Марата, д. 74, литера Б
5990	1696	ул. Марата, д. 74, литера Л
5991	1696	ул. Марата, д. 76, литера А (часть здания)
5992	1696	ул. Марата, д. 78, литера Е
5993	1696	ул. Марата, д. 78, литера К
5994	1696	ул. Марата, д. 78, литера Р
5995	1696	ул. Марата, д. 80, литера А
5996	1696	ул. Марата, д. 82, литера И
5997	1696	ул. Марата, д. 82, литера Х
5998	1696	ул. Марата, д. 84/18, литера А
5999	1697	Боровая ул., д. 18/1, литера А
6000	1697	Боровая ул., д. 20, литера А
6001	1697	Боровая ул., д. 20, литера Б
6002	1697	Боровая ул., д. 20, литера Д
6003	1697	Боровая ул., д. 22, литера А
6004	1697	Боровая ул., д. 24, литера Б
6005	1697	Боровая ул., д. 26-28, литера А
6006	1697	ул. Константина Заслонова, д. 15, литера А
6007	1697	ул. Константина Заслонова, д. 17, литера А
6008	1698	Боровая ул., д. 6, литера А
6009	1698	Боровая ул., д. 6, литера Е
6010	1698	Боровая ул., д. 8, литера А
6011	1698	Боровая ул., д. 8, литера Ж
6012	1698	Боровая ул., д. 8, литера З
6013	1698	Боровая ул., д. 10, литера А
6014	1698	Боровая ул., д. 12, литера А
6015	1698	Боровая ул., д. 12, литера Б
6016	1698	Боровая ул., д. 14, литера А
6017	1698	Боровая ул., д. 16/2, литера А
6018	1698	Коломенская ул., д. 35-37, литера А
6019	1698	Коломенская ул., д. 41, литера А

1	2	3
6020	1698	Коломенская ул., д. 43, литера А
6021	1698	Коломенская ул., д. 43, литера Б
6022	1698	Коломенская ул., д. 45, литера А
6023	1698	Коломенская ул., д. 45, лтера Б
6024	1698	Коломенская ул., д. 45, литера В
6025	1698	ул. Марата, д. 56-58/29, литера А
6026	1698	ул. Марата, д. 56-58/29, литера Б
6027	1698	Разъезжая ул., д. 31, литера Б
6028	1698	Разъезжая ул., д. 31, литера В
6029	1698	Разъезжая ул., д. 33, литера А (часть здания)
6030	1698	Разъезжая ул., д. 33, литера Б
6031	1698	Разъезжая ул., д. 35, литера А
6032	1698	Разъезжая ул., д. 35, литера Б
6033	1698	Разъезжая ул., д. 37, литера А
6034	1699	Коломенская ул., д. 38-40/41, литера А
6035	1699	Коломенская ул., д. 42, литера А
6036	1699	Коломенская ул., д. 44, литера А
6037	1699	Коломенская ул., д. 46, литера А
6038	1699	ул. Константина Заслонова, д. 7, литера А
6039	1699	ул. Константина Заслонова, д. 9/4, литера Б
6040	1699	Разъезжая ул., д. 43/1, литера А
6041	1699	Разъезжая ул., д. 43/1, литера Б
6042	1700	Лиговский пр., д. 107, литера А
6043	1701	ул. Константина Заслонова, д. 4, литера А
6044	1702	Лиговский пр., д. 109, литера А
6045	1702	Лиговский пр., д. 111-113-115, литера А
6046	1702	Лиговский пр., д. 111-113-115, литера В
6047	1702	Лиговский пр., д. 117, литера А
6048	1702	Лиговский пр., д. 117, литера В
6049	1702	Лиговский пр., д. 117, литера Г
6050	1702	Лиговский пр., д. 119, литера А
6051	1702	Лиговский пр., д. 119, литера Б
6052	1702	Лиговский пр., д. 121, литера А
6053	1702	ул. Печатника Григорьева, д. 14, литера А
6054	1703	Боровая ул., д. 29-33, литера А
6055	1703	Боровая ул., д. 35-37, литера А
6056	1703	Боровая ул., д. 35-37, литера Г
6057	1703	Боровая ул., д. 35-37, литера Д
6058	1703	ул. Константина Заслонова, д. 26, литера А
6059	1703	ул. Константина Заслонова, д. 28-30, литера А
6060	1703	ул. Константина Заслонова, д. 32-34, литера А
6061	1703	ул. Константина Заслонова, д. 36-38, литера А
6062	1703	ул. Константина Заслонова, д. 40, литера А
6063	1704	Боровая ул., д. 34/24, литера А
6064	1704	Боровая ул., д. 34/24, литера Б
6065	1704	Боровая ул., д. 36-38, литера А
6066	1704	Боровая ул., д. 40, литера А
6067	1704	Воронежская ул., д. 15-17, литера А

1	2	3
6068	1704	ул. Тюшина, д. 16, литера А
6069	1704	ул. Тюшина, д. 18, литера А
6070	1704	ул. Тюшина, д. 20, литера А
6071	1704	ул. Тюшина, д. 20, литера Е
6072	1705	Воронежская ул., д. 5, литера А
6073	1705	ул. Печатника Григорьева, д. 16/3, литера К
6074	1706	ул. Константина Заслонова, д. 8, литера А (часть здания)
6075	1706	ул. Константина Заслонова, д. 8, литера Б
6076	1706	ул. Константина Заслонова, д. 10, литера А (часть здания)
6077	1706	ул. Константина Заслонова, д. 12, литера А
6078	1706	ул. Константина Заслонова, д. 14, литера А
6079	1706	ул. Константина Заслонова, д. 14, литера Б
6080	1706	ул. Константина Заслонова, д. 18, литера А
6081	1706	ул. Константина Заслонова, д. 20, литера А
6082	1706	ул. Константина Заслонова, д. 22, литера А
6083	1707	Лиговский пр., д. 127, литера А
6084	1707	Воронежская ул., д. 12, литера А
6085	1707	Воронежская ул., д. 12, литера Б
6086	1707	Воронежская ул., д. 14, литера А
6087	1707	Воронежская ул., д. 16, литера А
6088	1707	Воронежская ул., д. 16, литера Б
6089	1707	Воронежская ул., д. 18, литера В
6090	1707	Воронежская ул., д. 22-24, литера А
6091	1707	Лиговский пр., д. 131, литера А
6092	1707	Лиговский пр., д. 131, литера Б
6093	1707	Лиговский пр., д. 133, литера А
6094	1707	Лиговский пр., д. 133, литера Б
6095	1707	Лиговский пр., д. 135, литера А (часть здания)
6096	1707	Лиговский пр., д. 135, литера Е
6097	1707	Лиговский пр., д. 137, литера А
6098	1707	Лиговский пр., д. 141, литера А
6099	1707	Лиговский пр., д. 141, литера Б
6100	1707	Лиговский пр., д. 141, литера И
6101	1707	Лиговский пр., д. 141, литера Л
6102	1707	Лиговский пр., д. 143, литера А
6103	1707	ул. Тюшина, д. 3, литера А
6104	1707	ул. Тюшина, д. 5, литера А
6105	1708	Воронежская ул., д. 26-28, литера А
6106	1708	Лиговский пр., д. 145/2, литера А
6107	1708	Лиговский пр., д. 147, литера А
6108	1708	Лиговский пр., д. 147, литера В
6109	1708	Лиговский пр., д. 149, литера Н
6110	1708	ул. Тюшина, д. 4, литера А
6111	1708	ул. Тюшина, д. 6, литера А
6112	1708	ул. Тюшина, д. 6, литера Б
6113	1708	ул. Тюшина, д. 8, литера А
6114	1708	ул. Тюшина, д. 10, литера А
6115	1708	ул. Тюшина, д. 12, литера А

IV. Несредовые объекты

№ п/п	Номер квартала	Местонахождение
1	2	3
Адмиралтейский район		
1	1005	ул. Александра Блока, д. 3, литера Ж
2	1005	наб. р. Мойки, д. 126, литера Е
3	1061	Садовая ул., д. 50б, литера Е
4	1061	Садовая ул., д. 50б, литера Ж
5	1066	наб. Крюкова кан., д. 24, литера В
6	1066	наб. Крюкова кан., д. 26, литера Б
7	1066	наб. Крюкова кан., д. 28, литера Б
8	1067	Садовая ул., д. 66, литера Б
9	1075	Канонерская ул., д. 29, литера Б
10	1078	Псковская ул., д. 13, литера Б
11	1079	Витебская ул., д. 27, литера Б
12	1079	Витебская ул., д. 29, литера Б
13	1081	Перевозная ул., д. 6, корп. 2, литера В
14	1083	Английский пр., д. 17-19, литера Д
15	1085	Английский пр., д. 12, литера Б
16	1086	ул. Декабристов, д. 35, литера Б
17	1086	ул. Декабристов, д. 35, литера З
18	1149	Вознесенский пр., д. 34, литера Ж
19	1156	Канонерская ул., д. 4, литера Г
20	1158	ул. Союза Печатников, д. 24, литера Г
21	1158	ул. Союза Печатников, д. 24, литера Ж
22	1164	наб. р. Пряжки, д. 48, литера В
23	1166	Английский пр., д. 21/60 литера К
24	1168	Мастерская ул., д. 4, литера В
25	1177	Конногвардейский пер., д. 6, литера Б
26	1178	Б. Морская ул., д. 61, литера Ж
27	1178	Б. Морская ул., д. 61, литера М
28	1234	Казначейская ул., д. 4/16, литера Б
29	1240	наб. кан. Грибоедова, д. 102, литера В
30	1245	Канонерская ул., д. 5, литера Б
31	1255	пер. Пирогова, д. 7, литера В
32	1291	пер. Гривцова, д. 6, литера Г
33	1291	наб. р. Мойки, д. 58а, литера Г
34	1299	Казанская ул., д. 41, литера Г
35	1300	Казанская ул., д. 45, литера Б
36	1607	ул. Степана Разина, д. 7/78, литера Б
37	1609	наб. р. Фонтанки, д. 170, литера Г
38	1610	Старо-Петергофский пр., д. 9а, литера Р
39	1610	Старо-Петергофский пр., д. 9б, литера В
40	1611	ул. Циолковского, д. 1, корп.2, литера В
41	1613	Рижский пр., д. 3, литера Д
42	1635	Клинский пр., д. 23, литера В
43	1635	Московский пр., д. 34, литера В

1	2	3
44	1646	3-я Красноармейская ул., д. 2/27, литера Б
45	1652	Рижский пр., д. 16, литера А
46	1658	Курляндская ул., д. 35, литера К
47	1658	Старо-Петергофский пр., д. 17, литера Е
48	1663	наб. Обводного кан., д. 199-201, литера Л
49	1663	наб. Обводного кан., д. 199-201, литера М
50	1663	Старо-Петергофский пр., д. 12, литера О
51	1663	ул. Циолковского, д. 13-15, литера Д
52	1663	ул. Циолковского, д. 13-15, литера Г
53	1664	наб. Обводного кан., д. 187, литера Д
54	1664	Курляндская ул., д. 4, литера О
55	1671	6-я Красноармейская ул., д. 5-7, литера А
56	1676	11-я Красноармейская ул., д. 22, литера Г
57	1711	Верейская ул., д. 48, литера Б
58	1714	Серпуховская ул., д. 37, литера Б
59	1715	наб. Обводного кан., д. 127а, литера А
60	1720	12-я Красноармейская ул., д. 32, литера В
61	1720	12-я Красноармейская ул., д. 32, литера Г
62	1720	наб. Обводного кан., д. 181, литера А (часть здания)
63	7501А	Митрофаньевское шоссе, д. 2, корп. 9, литера В (часть здания)
64	7501А	наб. Обводного кан., д. 118а, литера ОД
65	8005	Нарвский пр., д. 10, литера Е
66	8005	Нарвский пр., д. 14, литера Е
67	8005	Старо-Петергофский пр., д. 39, литера З
68	8005	Старо-Петергофский пр., д. 31/2, литера Ш
69	8005	Старо-Петергофский пр., д. 35а, литера Б
70	8006	наб. Бумажного кан., д. 12, литера Г
71	8006	наб. Бумажного кан., д. 12, литера Л
72	8006	наб. Бумажного кан., д. 16, литера Б
73	8007	наб. Обводного кан., д. 150, литера Ж
Василеостровский район		
74	2002	наб. Макарова, д. 6, литера Д
75	2008	наб. Макарова, д. 14, литера Б
76	2021	3-я линия В.О., д. 14, литера Б
77	2021	4-я линия В.О., д. 27/20, литера А (часть здания)
78	2022	4-я линия В.О., д. 35-37, литера Б
79	2023	4-я линия В.О., д. 65, корп. 2, литера З
80	2023	наб. Макарова, д. 32 корп. 4, литера Д
81	2025	6-я линия В.О., д. 45, литера Б
82	2025	6-я линия В.О., д. 45, литера В
83	2026	6-я линия В.О., д. 21, литера Б
84	2034	7-я линия В.О., д. 40, литера Б
85	2034	8-я линия В.О., д. 29, литера Б
86	2035	8-я линия В.О., д. 47/37, литера Б
87	2036	8-я линия В.О., д. 75, литера Б
88	2036	8-я линия В.О., д. 77, литера Д
89	2037	9-я линия В.О., д. 76, литера Б

1	2	3
90	2037	10-я линия В.О., д. 55, литера Б
91	2037	10-я линия В.О., д. 57, литера Б
92	2037	наб. р. Смоленки, д. 14, литера О
93	2038	Малый пр. В.О., д. 24, литера В
94	2038	Малый пр. В.О., д. 26, литера В
95	2039	9-я линия В.О., д. 30, литера В
96	2044	11-я линия В.О., д. 38, литера А
97	2044	11-я линия В.О., д. 46, литера А (часть здания)
98	2044	12-я линия В.О., д. 39, литера В
99	2045	Малый пр. В.О., д. 33, литера В
100	2047	Малый пр. В.О., д. 43, корп. 2, литера В
101	2048	14-я линия В.О., д. 71, литера В
102	2049	13-я линия В.О., д. 24, корп. 2, литера И
103	2049	13-я линия В.О., д. 26, литера Г
104	2050	13-я линия В.О., д. 12, литера В
105	2057	16-я линия В.О., д. 85, литера Г
106	2057	16-я линия В.О., д. 93, корп. 1, литера А
107	2057	16-я линия В.О., д. 93, корп. 2, литера Б
108	2057	16-я линия В.О., д. 93, корп. 3, литера Г8
109	2057	16-я линия В.О., д. 93, корп. 4, литера В
110	2058	Железноводская ул., д. 18, корп. 2, литера А
111	2059	наб. р. Смоленки, д. 5-7, литера П
112	2061	пер. Декабристов, д. 7, литера Л
113	2061	Железноводская ул., д. 1, литера Л
114	2061	Уральская ул., д. 10, корп. 1, литера Б
115	2061	Уральская ул., д. 10, корп. 2, литера А (часть здания)
116	2061	Уральская ул., д. 12, корп. 2, литера Б
117	2061	Уральская ул., д. 12, корп. 3, литера В
118	2062Б	Уральская ул., д. 13, литера А (часть здания)
119	2062Б	Уральская ул., д. 13, литера А3
120	2062Б	Уральская ул., д. 13, литера И
121	2062Б	Уральская ул., д. 13, литера Р (часть здания)
122	2075	Малый пр. В.О., д. 55, корп. 1, литера А
123	2077	17-я линия В.О., д. 42, литера Е
124	2077	18-я линия В.О., д. 37, литера Е
125	2078	18-я линия В.О., д. 29, литера Ж
126	2078	Средний пр. В.О., д. 68, литера А
127	2079	18-я линия В.О., д. 13, литера Б
128	2081	19-я линия В.О., д. 2, литера Г
129	2081	20-я линия В.О., д. 9, литера К
130	2084	22-я линия В.О., д. 3, корп. 9, литера И
131	2084	22-я линия В.О., д. 3, корп. 10, литера З
132	2084	Большой пр., В.О., д. 62, литера В
133	2089	Малый пр., В.О., д. 68, литера АО
134	2095	27-я линия В.О., д. 8а, литера В
135	2095	Большой пр. В.О., д. 80, литера А
136	2114	Большой пр. В.О., д. 96, литера К
137	2116	Карташихина ул., д. 2/13, литера А

1	2	3
Выборгский район		
138	5002Б	Б. Сампсониевский пр., д. 18, литера В
139	5002Б	Б. Сампсониевский пр., д. 18, литера Г
140	5009	Б. Сампсониевский пр., д. 29, литера Н
141	5009	Нейшлотский пер., д. 5, корп. 3, литера А
142	5014	Б. Сампсониевский пр., д. 60, литера Н
143	5018	Кантемировская ул., д. 1, корп. 1, литера Б
Калининский район		
144	5103	ул. Комсомола, д. 6, литера П
145	5110А	Лесной пр., д. 9, литера Ж
146	5112А	ул. Михайлова, д. 9, литера Г
147	5112А	ул. Михайлова, д. 11, литера Н
148	5134	Свердловская наб., д. 4, корп. 2, литера Г
Кировский район		
149	8104	наб. р. Екатерингофки, д. 29-31, литера К
150	8104	наб. р. Екатерингофки, д. 29-31, литера С
Красногвардейский район		
151	6061	Миронова ул., д. 4, литера А
152	6068	шоссе Революции, д. 1, литера А
Московский район		
153	7519	Московский пр., д. 68, литера Б
154	7521	Масляный пер., д. 6, литера А
155	7521	наб. Обводного кан., д. 74, литера М
Петроградский район		
156	3008	Пеньковская ул., д. 6, литера А (часть здания)
157	3008	Пеньковская ул., д. 6, литера Н (часть здания)
158	3010	ул. Куйбышева, д. 22, литера Г
159	3010	Мичуринская ул., д. 19, литера А (часть здания)
160	3011	Кронверкский пр., д. 5, литера В
161	3023	Каменноостровский пр., д. 5, литера Б (часть здания)
162	3025А	М. Посадская ул., д. 26, литера А (часть здания)
163	3033	Каменноостровский пр., д. 12, литера В
164	3038	ул. Лизы Чайкиной, д. 19, литера Б
165	3038	Съезжинская ул., д. 32, литера Н
166	3038	Съезжинская ул., д. 36, литера Б
167	3039	Татарский пер., д. 1, литера Б
168	3046	Съезжинская ул., д. 13, литера Б
169	3046	Татарский пер., д. 4, литера Б
170	3047	Введенская ул., д. 12, литера Д
171	3047	Кронверкский пр., д. 55, литера Б
172	3047	ул. Маркина, д. 16б, литера А
173	3049	ул. Воскова, д. 13, корп. 2, литера Б
174	3062	Б. Пушкарская ул., д. 7, литера Б

1	2	3
175	3062	Съезжинская ул., д. 16, литера Д
176	3075	Б. Монетная ул., д. 24а, литера Б
177	3076	ул. Льва Толстого, д. 5, литера Р
178	3077	ул. Льва Толстого, д. 6-8, литера АТ
179	3077	ул. Льва Толстого, д. 6-8, литера О
180	3077	ул. Льва Толстого, д.6-8, литера П
181	3084	Большой пр. П.С., д. 63, литера В
182	3090	Б. Пушкарская ул., д. 24, литера Б
183	3092	Б. Пушкарская ул., д. 10, литера А
184	3092	Б. Пушкарская ул., д. 10, литера З
185	3093	Большой пр. П.С., д. 11/2, литера З
186	3097	Мончегорская ул., д. 4, литера В
187	3100	Рыбацкая ул., д. 12, литера Ж
188	3104	Большой пр. П.С., д. 44, литера А (часть здания)
189	3111	Подрезова ул., д. 12, литера В
190	3113	Бармалеева ул., д. 7, литера А
191	3113	Бармалеева ул., д. 11, литера А
192	3114	Большой пр. П.С., д. 82, литера Г
193	3115	Большой пр. П.С., д. 92, литера В
194	3116	Каменноостровский пр., д. 45, литера Г
195	3117	наб. р. Карповки, д. 15/14
196	3120	ул. Профессора Попова, д. 1, литера А
197	3124	ул. Профессора Попова, д. 5, литера К
198	3125	ул. Профессора Попова, д. 8, литера В
199	3125	ул. Профессора Попова, д. 16б, литера Д
200	3126	Каменноостровский пр., д. 44в, литера В
201	3131	Бармалеева ул., д. 22, литера Б
202	3143Б	М. Разночинная ул., д. 10, строение 1
203	3150	ул. Красного Курсанта, д. 10, литера В
204	3156	ул. Красного Курсанта, д. 25, литера Ж (часть здания)
205	3157	Пионерская ул., д. 47, литера Б
206	3159	Чкаловский пр., д. 8, литера К
207	3161	Чкаловский пр., д. 16, литера Г
208	3162	Б. Зеленина ул., д. 23, литера Б
209	3163	Петрозаводская ул., д. 7, литера Б
210	3163	Пудожская ул., д. 8/9, литера Е
211	3163	Чкаловский пр., д. 26, литера К
212	3163	Чкаловский пр., д. 28, литера Д
213	3165	Пудожская ул., д. 3а, литера Б
214	3167	Чкаловский пр., д. 60, литера Д
215	3168	ул. Профессора Попова, д. 30, литера Б
216	3170	ул. Академика Павлова, д. 12, литера Л
217	3170	Каменноостровский пр., д. 63, литера Б
218	3189	Ремесленная ул., д. 7, литера Г
219	3189	Ремесленная ул., д. 7, литера К
220	3200	Б. Зеленина ул., д. 32, литера Б
221	3280	наб. Мартынова, д. 10, литера Б
222	3152Б	Ремесленная ул., д. 17, литера А

1	2	3
Приморский район		
223	4018	Красногвардейский пер., д. 10а, литера А
Фрунзенский район		
224	7305	наб. Обводного кан., д. 62, литера А
225	7308	Лиговский пр., д. 142, литера Б
226	7308	Лиговский пр., д. 144, литера Б
227	7308	Тамбовская ул., д. 25, литера Б
228	7309	Тамбовская ул., д. 14, литера А
229	7310	Днепропетровская ул., д. 67, литера Ж
230	7310	Днепропетровская ул., д. 67, литера К
231	7311	Лиговский пр., д. 166, литера Б
232	7314	Боровая ул., д. 104, литера К
233	7314	Воронежская ул., д. 83, литера А
234	7315	Лиговский пр., д. 239, литера А
235	7316	Прилуцкая ул., д. 21-23, литера В
Центральный район		
236	1022	ул. Чайковского, д. 2/7, литера А (часть здания)
237	1022	ул. Чайковского, д. 2/7, литера Ф
238	1022	ул. Чайковского, д. 2/7, литера Ш
239	1034	ул. Красного Текстильщика, д. 13, литера Д
240	1034	ул. Моисеенко, д. 22, литера Г (часть здания)
241	1034	ул. Моисеенко, д. 22, корп. 3, литера В
242	1035	Суворовский пр., д. 37, литера В
243	1044	ул. Восстания, д. 11, литера Б
244	1044	ул. Восстания, д. 11, литера В
245	1044	пер. Ульяны Громовой, д. 3, литера Б
246	1045	Лиговский пр., д. 43-45, литера Г
247	1047	Коломенская ул., д. 8, литера Г
248	1047	Коломенская ул., д. 12, литера Б (часть здания)
249	1047	Коломенская ул., д. 12, литера Д
250	1047	Лиговский пр., д. 89/20, литера Б
251	1048	Разъезжая ул., д. 44, литера Ж
252	1053	Б. Московская ул., д. 11, корп. 2, литера В
253	1054	Щербаков пер., д. 17а, литера Г
254	1055	ул. Ломоносова, д. 26, литера Б
255	1055	ул. Рубинштейна, д. 25, литера Б
256	1108	Шпалерная ул., д. 5, литера Б
257	1108	Шпалерная ул., д. 7, литера Б
258	1108	Шпалерная ул., д. 7, литера В
259	1108	Шпалерная ул., д. 9, литера Б
260	1108	Шпалерная ул., д. 15-17, литера А
261	1111А	Таврический пер., д. 5, литера В
262	1114А	Лафонская ул., д. 6, литера Д
263	1120	Кирочная ул., д. 55, литера А
264	1121	Кирочная ул., д. 51, литера Д
265	1121	Суворовский пр., д. 40, литера В

1	2	3
266	1121	Суворовский пр., д. 40, литера Г
267	1130	ул. Жуковского, д. 37, литера Б
268	1130	ул. Маяковского, д. 7/27, литера Б
269	1135	Кузнечный пер., д. 2-4, литера Л
270	1137	наб. р. Фонтанки, д. 52, литера Д
271	1139	Садовая ул., д. 26, литера З
272	1184	Б. Конюшенная ул., д. 7, литера А (часть здания)
273	1184	наб. р. Мойки, д. 26, корп. 3, литера В
274	1189	Моховая ул., д. 37, литера Л
275	1196	Кирочная ул., д. 18, литера И
276	1196	Фурштатская ул., д. 25, литера Б
277	1199	ул. Чайковского, д. 16, литера Б
278	1200	Захарьевская ул., д. 27, литера Ж
279	1200	Захарьевская ул., д. 37, литера В
280	1200	ул. Чайковского, д. 56, литера Б
281	1205	Тверская ул., д. 12/15, литера И
282	1212	ул. Восстания, д. 45, литера В
283	1219	Невский пр., д. 90-92, литера З
284	1219	Невский пр., д. 90-92, литера Н
285	1225	наб. р. Фонтанки, д. 46, литера З
286	1225	наб. р. Фонтанки, д. 46а, литера М
287	1266	Литейный пр., д. 37-39, литера Ж
288	1266	Моховая ул., д. 26, литера Б (часть здания)
289	1270	ул. Маяковского, д. 50, литера Б
290	1275	Кирочная ул., д. 36, литера Б
291	1275	Кирочная улица, д. 36, литера М
292	1278	Гродненский пер., д. 6, литера Б
293	1280	ул. Некрасова, д. 6, литера Д
294	1281	Маяковского ул., д. 22-24, литера Ж
295	1282	ул. Некрасова, д. 1/38, литера Б
296	1282	ул. Некрасова, д. 3-5, литера Д
297	1283	ул. Белинского, д. 5, литера Б
298	1283	Литейный пр., д. 55, литера З
299	1417	Новгородская ул., д. 11, литера Ц
300	1417	Синопская наб., д. 38, литера Б
301	1417	Синопская наб., д. 56-58, литера К
302	1417	Синопская наб., д. 64, литера З
303	1417	Синопская наб., д. 66, строение 3
304	1418	10-я Советская ул., д. 24, литера Б
305	1418	10-я Советская ул., д. 26, литера Е
306	1418	Кирилловская ул., д. 17, литера Г
307	1419	Мытнинская ул., д. 31, литера Г
308	1421	9-я Советская ул., д. 20, литера Б
309	1422	8-я Советская ул., д. 4, литера К
310	1423	7-я Советская ул., д. 10-12, литера Б
311	1423	7-я Советская ул., д. 10-12, литера Г
312	1425	7-я Советская ул., д. 5
313	1425	7-я Советская ул., д. 5, литера Ж

1	2	3
314	1425	Греческий пр., д. 21, литера Г
315	1428	8-я Советская ул., д. 46, литера Б
316	1429	10-я Советская ул., д. 11, литера Б
317	1431	10-я Советская ул., д. 23, литера А
318	1431	10-я Советская ул., д. 23, литера Н
319	1455	Синопская наб., д. 24, литера В
320	1455	Синопская наб., д. 24, литера Д
321	1455	Синопская наб., д. 26
322	1455	Синопская наб., д. 26, литера Б
323	1455	Синопская наб., д. 26, литера В
324	1455	Синопская наб., д. 26, литера О
325	1455	Синопская наб., д. 28, корп. 2, литера Ф
326	1458	Кирилловская ул., д. 6, литера Б
327	1466	4-я Советская ул., д. 10, литера В
328	1470	5-я Советская ул., д. 42, литера Б
329	1470	5-я Советская ул., д. 42, литера Г
330	1470	6-я Советская ул., д. 37, литера Б
331	1471	Евгеньевская ул., д. 2, литера А (часть здания)
332	1474	4-я Советская ул., д. 34-36, литера В
333	1475	4-я Советская ул., д. 26, литера К
334	1479	Суворовский пр., д. 1/8, литера В
335	1479	Суворовский пр., д. 3/5, литера Ж
336	1481	4-я Советская ул., д. 39, литера А
337	1481	4-я Советская ул., д. 41, литера Д
338	1481	4-я Советская ул., д. 43, литера Д
339	1484	Перекупной пер., д. 8, литера В
340	1493	Невский пр., д. 136, литера Г
341	1497	Невский пр., д. 107, литера В
342	1497	Невский пр., д. 107, литера П
343	1500	ул. Александра Невского, д. 6, литера В
344	1501	ул. Александра Невского, д. 9, литера Ж
345	1513	Тележная ул., д. 23, литера И
346	1514	Тележная ул., д. 9, литера Ж
347	1514	Тележная ул., д. 9, литера Л
348	1514	Тележная ул., д. 15, литера Б
349	1515Б	Атаманская ул., д. 6, литера М
350	1515В	Гончарная ул., д. 17, литера Б
351	1515В	Гончарная ул., д. 23, литера Б
352	1518	наб. Обводного кан., д. 7, литера В
353	1518	наб. Обводного кан., д. 7, литера М
354	1518	наб. Обводного кан., д. 7, литера Ф
355	1521	Лиговский пр., д. 50, литера В
356	1521	Лиговский пр., д. 50, литера Г1
357	1521	Лиговский пр., д. 60-62, литера О
358	1521	Транспортный пер., д. 10, литера А
359	1521	Транспортный пер., д. 10, литера Л
360	1521	ул. Черняховского, д. 71, литера Б
361	1521	ул. Черняховского, д. 71, литера В

1	2	3
362	1523	Днепропетровская ул., д. 5, литера Е
363	1523	Днепропетровская ул., д. 11, литера Г
364	1523	ул. Черняховского, д. 47, литера В
365	1523	ул. Черняховского, д. 51, литера Г
366	1525	наб. Обводного кан., д. 61, литера А
367	1525	наб. Обводного кан., д. 61, литера Б
368	1525	наб. Обводного кан., д. 61, литера Д
369	1525	ул. Черняховского, д. 17, литера Б
370	1525	ул. Черняховского, д. 19, литера А
371	1525	ул. Черняховского, д. 33 литера Б
372	1525	ул. Черняховского, д. 33, литера К
373	1526	наб. Обводного кан., д. 65, литера А
374	1624	ул. Ломоносова, д. 9а, литера А
375	1625	Разъезжая ул., д. 5, литера Б
376	1691	ул. Марата, д. 75, литера В
377	1691	ул. Марата, д. 75, литера Н
378	1691	ул. Правды, д. 18, литера Б
379	1692	ул. Правды, д. 6, корп. 3, литера В
380	1702	Лиговский пр., д. 111-113-115, литера Г
381	1702	Лиговский пр., д. 111-113-115, литера Ж
382	1702	Лиговский пр., д.111-113-115, литера Л
383	1702	Лиговский пр., д. 111-113-115, литера Р
384	1702	Лиговский пр., д. 119, литера В
385	1704	ул. Тюшина, д. 20, корп. 2, литера А
386	1707	Воронежская ул., д. 16, литера В
387	1707	Воронежская ул., д. 16, литера О
388	1707	Лиговский пр., д. 135, литера Г
389	1707	Лиговский пр., д. 137, литера Д

V. Диссонирующие объекты

№ п/п	Номер квартала	Местонахождение
1	2	3
Адмиралтейский район		
1	1058	ул. Ефимова, д. 2, литера А
2	1059	ул. Ефимова, д. 3, литера С (современный торговый центр)
3	1092	Почтамтская ул., д. 4, литера А (современная часть здания)
4	1168	Лермонтовский пр., д. 1/44, литера А
5	1613	Лермонтовский пр., д. 43/1, литера А
6	1642	8-я Красноармейская ул., д. 13, литера А
7	1644	3-я Красноармейская ул., д. 17/20, литера А
8	1651	8-я Красноармейская ул., д. 6, литера А
9	1651	8-я Красноармейская ул., д. 6а/5, литера А
10	1651	9-я Красноармейская ул., д. 9, литера А
11	1718	7-я Красноармейская ул., д. 12-14, литера А
Василеостровский район		
12	2050	13-я линия В.О., д. 6–8, литера А
13	2050	14-я линия В.О., д. 7, литера А
14	2090Б	26-я линия В.О., д. 15, литера Б
15	2090В	27-я линия В.О., д. 16, литера Б
16	2221В	ул. Беринга, д. 27, корп. 4, литера А
17	2222А	ул. Одоевского, д. 24, корп. 1, литера А
18	2222А	ул. Одоевского, д. 24, корп. 2, литера А
19	2222А	ул. Одоевского, д. 26, литера А
20	2222А	ул. Одоевского, д. 26, литера Б
Выборгский район		
21	5001	Б. Сампсониевский пр., д. 4–6, литера А
22	5006	Оренбургская ул., д. 2, литера А
23	5116	Новолитовская ул., дом 4, литера А
Красногвардейский район		
24	6009	Малоохтинский пр., д. 64, литера А
25	6064	Большеохтинский пр., д. 9 литера А
Московский район		
26	7525	Киевская ул., д. 3, литера А
Петроградский район		
27	3028	Петроградская наб., д. 36, литера А
28	3035	Кронверкский пр., д. 49, литера А (современная часть здания)
29	3043	пр. Добролюбова, д. 16, корп. 2, литера А
30	3043	пр. Добролюбова, д. 20, корп. 1, литера А
31	3060	ул. Воскова, д. 20, литера Б
32	3141	Б. Зеленина ул., д. 8, корп. 2, литера А
33	3148	М. Гребецкая ул., д. 5, литера А
34	3152В	Петровский пр., д. 14, литера А
35	3171	ул. Академика Павлова, д. 5, литера В
36	3171	Аптекарская наб., д. 20, литера А
37	3198	Резная ул., д. 6, литера А

1	2	3
38	3202	Песочная наб., д. 40, литера А
39	3203А	Барочная улица, дом 12, литера А
40	3207	Песочная наб., д. 12, литера А
41	3208	Песочная наб., д. 18, литера А
42	3209	ул. Профессора Попова, д. 47, литера А
43	3218	Вязовая ул., д. 10, литера А
Фрунзенский район		
44	7322	наб. р. Волковки, д. 7, литера А
Центральный район		
45	1027	Воскресенская наб., д. 10, литера А
46	1027	Воскресенская наб., д. 12, литера А
47	1027А	Воскресенская наб., д. 4, литера А
48	1027А	Воскресенская наб., д. 6–8, литера А
49	1034Б	Новгородская ул., д. 20, литера А
50	1048	Лиговский пр., д. 105, литера А
51	1051	Б. Московская ул., д. 18, литера А (современная часть)
52	1056В	наб. р. Фонтанки, д. 59, литера А
53	1056В	наб. р. Фонтанки, д. 59, литера Б
54	1056В	наб. р. Фонтанки, д. 59, литера В
55	1111А	Шпалерная ул., д. 60, литера А
56	1111А	Шпалерная ул., д. 60, литера Б
57	1119А	Кирочная ул., д. 64, литера А
58	1122	Фуражный пер., д. 3, литера Ж
59	1130	Невский пр., дом 114–116, литера А (за исключением лицевых фасадов)
60	1136	Владимирский пр., д. 23, литера А
61	1210	Парадная ул., д. 3, корп. 2, литера А
62	1290	Казанская ул., д. 3, литера А
63	1420	10-я Советская ул., дом 4–6, литера А
64	1421	ул. Моисеенко, д. 5, литера А
65	1424	Лиговский пр., д. 6, литера А
66	1494	Суворовский пр., д. 2 б, литера А
67	1497	Гончарная ул., д. 4, литера А
68	1512	Чернорецкий пер., д. 3, литера М
69	1512	Чернорецкий пер., д. 5, литера А
70	1521	Лиговский пр., д. 52, литера К
71	1625	ул. Правды, д. 3, литера А

VI. Территории с несформировавшейся исторической внутриквартальной средой

Перечень базисных кварталов, в границах которых расположены территории с несформировавшейся исторической внутриквартальной средой:

№ п/п	Номер квартала	Административный район
1	2	3
1	1011	Адмиралтейский район
2	1058	Адмиралтейский район
3	1066	Адмиралтейский район
4	1085	Адмиралтейский район
5	1149	Адмиралтейский район
6	1168	Адмиралтейский район
7	1178	Адмиралтейский район
8	1247	Адмиралтейский район
9	1291	Адмиралтейский район
10	1295	Адмиралтейский район
11	1610	Адмиралтейский район
12	1612	Адмиралтейский район
13	1614	Адмиралтейский район
14	1616Б	Адмиралтейский район
15	1617	Адмиралтейский район
16	1618	Адмиралтейский район
17	1622	Адмиралтейский район
18	1635	Адмиралтейский район
19	1650	Адмиралтейский район
20	1671	Адмиралтейский район
21	1675	Адмиралтейский район
22	1688	Адмиралтейский район
23	1711	Адмиралтейский район
24	1717	Адмиралтейский район
25	1718	Адмиралтейский район
26	1719	Адмиралтейский район
27	2002	Василеостровский район
28	2008	Василеостровский район
29	2018	Василеостровский район
30	2023	Василеостровский район
31	2024	Василеостровский район
32	2025	Василеостровский район
33	2035	Василеостровский район
34	2036	Василеостровский район
35	2037	Василеостровский район
36	2039	Василеостровский район
37	2044	Василеостровский район
38	2047	Василеостровский район
39	2048	Василеостровский район
40	2049	Василеостровский район
41	2051	Василеостровский район
42	2052	Василеостровский район
43	2057	Василеостровский район
44	2078	Василеостровский район
45	2079	Василеостровский район
46	2082	Василеостровский район

1	2	3
47	2084	Василеостровский район
48	3008	Петроградский район
49	3010	Петроградский район
50	3031	Петроградский район
51	3032	Петроградский район
52	3033	Петроградский район
53	3034	Петроградский район
54	3035	Петроградский район
55	3036	Петроградский район
56	3040	Петроградский район
57	3042	Петроградский район
58	3045	Петроградский район
59	3046	Петроградский район
60	3047	Петроградский район
61	3049	Петроградский район
62	3062	Петроградский район
63	3074	Петроградский район
64	3075	Петроградский район
65	3095	Петроградский район
66	3097	Петроградский район
67	3125	Петроградский район
68	3128	Петроградский район
69	3130	Петроградский район
70	3131	Петроградский район
71	3135	Петроградский район
72	3137	Петроградский район
73	3143А	Петроградский район
74	3143Б	Петроградский район
75	3151	Петроградский район
76	3168	Петроградский район
77	3170	Петроградский район
78	1022	Центральный район
79	1028	Центральный район
80	1033А	Центральный район
81	1045	Центральный район
82	1046	Центральный район
83	1047	Центральный район
84	1052	Центральный район
85	1054	Центральный район
86	1056К	Центральный район
87	1108	Центральный район
88	1121	Центральный район
89	1130	Центральный район
90	1132	Центральный район
91	1136	Центральный район
92	1138	Центральный район
93	1139	Центральный район
94	1189	Центральный район
95	1196	Центральный район
96	1201	Центральный район
97	1203	Центральный район
98	1210	Центральный район
99	1214	Центральный район

1	2	3
100	1215	Центральный район
101	1217	Центральный район
102	1279	Центральный район
103	1282	Центральный район
104	1290	Центральный район
105	1418	Центральный район
106	1420	Центральный район
107	1422	Центральный район
108	1425	Центральный район
109	1471	Центральный район
110	1474	Центральный район
111	1476	Центральный район
112	1512	Центральный район
113	1518	Центральный район
114	1519А	Центральный район
115	1519Б	Центральный район
116	1521	Центральный район
117	1625	Центральный район
118	1626	Центральный район
119	1691	Центральный район
120	1696	Центральный район
121	1698	Центральный район
122	1699	Центральный район

Приложение № 4
к акту по результатам государственной историко-культурной экспертизы проекта
объединенных зон охраны объектов культурного наследия, расположенных на территории
Санкт-Петербурга

КОПИИ ДОГОВОРОВ С ЭКСПЕРТАМИ

Приложение № 5
к акту по результатам государственной историко-культурной экспертизы проекта
объединенных зон охраны объектов культурного наследия, расположенных на территории
Санкт-Петербурга


КОПИИ ПРОТОКОЛОВ ЗАСЕДАНИЙ ЭКСПЕРТНОЙ КОМИССИИ

Приложение № 6
к акту по результатам государственной историко-культурной экспертизы проекта
объединенных зон охраны объектов культурного наследия, расположенных на территории
Санкт-Петербурга

МАТЕРИАЛЫ НАТУРНОГО ОСМОТРА (ФОТОФИКСАЦИЯ) ОТДЕЛЬНЫХ
УЧАСТКОВ ИСТОРИЧЕСКОЙ СРЕДЫ ОБЪЕКТОВ КУЛЬТУРНОГО НАСЛЕДИЯ,
РАСПОЛОЖЕННЫХ НА ТЕРРИТОРИИ САНКТ-ПЕТЕРБУРГА



Объект культурного наследия регионального значения «Здание мечети». Участок объединенной охранной зоны ООЗ(07). Вид рассматриваемого участка с Конного пер. в юго-восточном направлении. Дата фотофиксации: 02.10.2023.



Объект культурного наследия регионального значения «Здание мечети». Участок объединенной охранной зоны ООЗ(07). Вид рассматриваемого участка с Каменноостровского пр. в восточном направлении. Дата фотофиксации: 02.10.2023.



Объект культурного наследия регионального значения «Доходный дом П. И. Иванова» и прилегающая территория. Вид вдоль Среднеохтинского пр. в северном направлении. Дата фотофиксации: 02.10.2023.



Территория, примыкающая к объекту культурного наследия регионального значения «Доходный дом П. И. Иванова» и прилегающая территория. Вид от пересечения Среднеохтинского пр. с Синявинской ул. в южном направлении. Дата фотофиксации: 02.10.2023.



Объект культурного наследия регионального значения «Производственное здание Кондитерского товарищества “Георг Ландрин” и труба заводская» с прилегающей территорией. Вид от пересечения Б. Сампсониевского пр. с 1-м Муринский пр. в южном направлении. Дата фотофиксации: 02.10.2023.



Территория, прилегающая к объекту культурного наследия регионального значения «Производственное здание Кондитерского товарищества “Георг Ландрин” и труба заводская». Вид застройки на противоположной стороне Б. Сампсониевского пр. от пересечения с 1-м Муринский пр.. Дата фотофиксации: 02.10.2023.




Объект культурного наследия регионального значения «Дом церковно-приходской школы и причта». Вид территории, прилегающей к объекту культурного наследия от пересечения Выборгского шоссе и Птеровской ул. Дата фотофиксации: 02.10.2023.



Объект культурного наследия регионального значения «Здание кинотеатра “Гигант”». Современный градостроительный контекст. Вид от пересечения Полюстровского пр. и Кондратьевского пр. в северном направлении. Дата фотофиксации: 02.10.2023.



Красносельский район. Участок единой зоны охраняемого природного ландшафта ЗОЛ(16)01. Вид рассматриваемого участка от пересечения Петергофского шоссе и ул. Маршала Мерецкова. Дата фотофиксации: 03.10.2023.



Красносельский район. Участок единой зоны охраняемого природного ландшафта ЗОЛ(16)01. Вид рассматриваемого участка от пересечения Петергофского шоссе и ул. Пионерстроя. Дата фотофиксации: 03.10.2023



Красносельский район. Участок единой зоны охраняемого природного ландшафта ЗОЛ(16)01. Вид рассматриваемого участка от пересечения Петергофского шоссе и ул. Адмирала Черокова. Дата фотофиксации: 03.10.2023



*Объект культурного наследия регионального значения «Железнодорожный вокзал станции Горелово» Вид в северо-восточном направлении.
Дата фотофиксации: 03.10.2023.*



Объект культурного наследия регионального значения «Железнодорожный вокзал станции Горелово». Территория, примыкающая к объекту культурного наследия. Вид в юго-западном направлении. Дата фотофиксации: 03.10.2023.



Объект культурного наследия регионального значения «Железнодорожный вокзал станции Горелово». Территория, примыкающая к объекту культурного наследия. Вид в северо-западном направлении. Дата фотофиксации: 03.10.2023.



Курортный район. Участок единой зоны охраняемого природного ландшафта ЗОЛ(38)12. Вид рассматриваемого участка с Дачной ул. в юго-восточном направлении. Дата фотофиксации: 03.10.2023



Курортный район. Участок единой зоны охраняемого природного ландшафта ЗОЛ(38)12. Вид рассматриваемого участка от здания, расположенного по адресу: пос. Солнечное, Ласковый пляж, д. 8, литера А, в северо-восточном направлении. Дата фотофиксации: 03.10.2023



Курортный район. Участок единой зоны охраняемого природного ландшафта ЗОЛ(38)12. Вид рассматриваемого участка от здания, расположенного по адресу: пос. Солнечное, Петровская ул., д 2, литера Б, в северо-восточном направлении. Дата фотофиксации: 03.10.2023



Невский район. Участок единой зоны регулирования застройки и хозяйственной деятельности ЗРЗ(12)06. Вид рассматриваемого участка с левого берега р. Невы. Дата фотофиксации: 02.10.2023.



Территория, прилегающая к объекту культурного наследия регионального значения «ГРЭС «Красный Октябрь» (ТЭЦ № 5)». Вид от здания, расположенного по адресу: Октябрьской наб., д. 110, литера А, в северо-западном направлении. Дата фотофиксации: 02.10.2023.



Объект культурного наследия регионального значения «ГРЭС «Красный Октябрь» (ТЭЦ № 5)» с прилегающей территорией. Вид вдоль Октябрьской наб. в северном направлении. Дата фотофиксации: 02.10.2023.




*Объект культурного наследия регионального значения «ГРЭС «Красный Октябрь» (ТЭЦ № 5)». Вид с Октябрьской наб.
Дата фотофиксации: 02.10.2023.*




Объект культурного наследия регионального значения «ГРЭС «Красный Октябрь» (ТЭЦ № 5)» и выявленный объект культурного наследия «Здание пожарной части при ГРЭС «Красный Октябрь» (ТЭЦ № 5)». Вид с Октябрьской наб. Дата фотофиксации: 02.10.2023.



Невский район. Участки единой охранной зоны 2 категории ОЗ-2(12)19, ОЗ-2(12)20 и единой зоны регулирования застройки и хозяйственной деятельности ЗРЗ(12)01. Объект культурного наследия регионального значения «Постоялый двор с прилегающей территорией». Дата фотофиксации: 02.10.2023.



Невский район. Участки единой охранной зоны 2 категории ОЗ-2(12)19, 03-2(12)20 и единой зоны регулирования застройки и хозяйственной деятельности ЗРЗ(12)01. Объект культурного наследия регионального значения «Постоялый двор с прилегающей территорией». Современный градостроительный контекст. Дата фотофиксации: 02.10.2023.



Невский район. Участки единой охранной зоны 2 категории ОЗ-2(12)19, ОЗ-2(12)20 и единой зоны регулирования застройки и хозяйственной деятельности ЗРЗ(12)01. Объект культурного наследия регионального значения «Училищный дом с прилегающей территорией». Современный градостроительный контекст. Дата фотофиксации: 02.10.2023.



Петродворцовый район. Участок единой зоны охраняемого природного ландшафта ЗОЛ(21)06. Вид рассматриваемого участка от здания, расположенного по адресу: г. Петергоф, территория Суворовский городок, д. 1, литера А, в восточном направлении. Дата фотофиксации: 03.10.2023.



Петродворцовый район. Участок единой зоны охраняемого природного ландшафта ЗОЛ(21)06. Вид рассматриваемого участка от здания, расположенного по адресу: г. Петергоф, Парковая ул., д. 14, корп. 1, стр. 1, в западном направлении. Дата фотофиксации: 03.10.2023.



Петродворцовый район. Участок единой зоны охраняемого природного ландшафта ЗОЛ(21)02, установленной вдоль трассы Красносельского шоссе. Вид от границы рассматриваемого участка в южном направлении. Дата фотофиксации: 03.10.2023.



Петродворцовый район. Участок единой зоны охраняемого природного ландшафта, установленной вдоль трассы Красносельского шоссе. Вид от границы рассматриваемого участка в северном направлении. Дата фотофиксации: 03.10.2023.



Приморский район. Участок единой зоны регулирования застройки и хозяйственной деятельности ЗРЗ(34)01. Вид рассматриваемого участка с насыпи мола в северо-западном направлении. Дата фотофиксации: 03.10.2023.



Приморский район. Участок единой зоны регулирования застройки и хозяйственной деятельности ЗРЗ(34)01. Вид рассматриваемого участка с прибрежной территории в восточном направлении. Дата фотофиксации: 03.10.2023.



Объект культурного наследия регионального наследия «Церковь Святого равноапостольного князя Владимира». Современное градостроительной окружение. Вид с Балтийского пр. в восточном направлении. Дата фотофиксации: 03.10.2023.



Объект культурного наследия регионального наследия «Церковь Святого равноапостольного князя Владимира». Современное градостроительной окружение. Вид от пересечения Маршинского пр. и Центральной ул. в восточном направлении. Дата фотофиксации: 03.10.2023.



Участки сложившейся градостроительной среды объекта культурного наследия регионального значения «Дача». Вид от пересечения Приморского шоссе и Боровой ул. в юго-западном направлении. Дата фотофиксации: 03.10.2023.



*Объект культурного наследия регионального значения «Дача». Вид с пересечения Николаевской ул. и Холмистой ул. в северном направлении.
Дата фотофиксации: 03.10.2023.*




Пушкинский район. Участок единой зоны регулирования застройки и хозяйственной деятельности ЗРЗ(42)01. Вид рассматриваемого участка от Петербургского шоссе в северном направлении. Дата фотофиксации: 03.10.2023.



Пушкинский район. Участок единой зоны регулирования застройки и хозяйственной деятельности ЗРЗ(42)01. Вид рассматриваемого участка от Петербургского шоссе в северо-восточном направлении. Дата фотофиксации: 03.10.2023.



Пушкинский район. Участок единой зоны регулирования застройки и хозяйственной деятельности ЗРЗ(42)01. Вид рассматриваемого участка от Петербургского шоссе в восточном направлении. Дата фотофиксации: 03.10.2023.



Объект культурного наследия регионального значения «Здание бани Лиговского банно-прачечного комбината». Вид с прилегающей территории, от пересечения Лиговского пр. и Расстанной ул. в юго-западном направлении. Дата фотофиксации: 03.10.2023.



Общий вид застройки территории, составляющей окружение объекта культурного наследия регионального значения «Здание бани Лиговского банно-прачечного комбината». Вид от пересечения Лиговского пр. и Расстанной ул. в южном направлении. Дата фотофиксации: 03.10.2023.



Объект культурного наследия регионального значения «Здание бани Лиговского банно-прачечного комбината». Вид с востока, от трассы Лиговского пр. Дата фотофиксации: 03.10.2023.



Общий вид застройки территории, составляющей окружение объекта культурного наследия регионального значения «Здание бани Лиговского банно-прачечного комбината». Вид от выявленного объекта культурного наследия «Дом А.Х. Ефремова» (Лиговский пр., д. 275, корп. 1, литера А) в северо-восточном направлении. Дата фотофиксации: 03.10.2023.