



ФЕДЕРАЛЬНОЕ ГОСУДАРСТВЕННОЕ БЮДЖЕТНОЕ УЧРЕЖДЕНИЕ НАУКИ  
**ИНСТИТУТ ИСТОРИИ МАТЕРИАЛЬНОЙ КУЛЬТУРЫ**  
РОССИЙСКОЙ АКАДЕМИИ НАУК (ИИМК РАН)

---

Дворцовая наб., 18, лит. А, Санкт-Петербург, 191186  
тел. +7 (812) 5715092, факс +7 (812) 5716271, Эл. почта: [admin@archeo.ru](mailto:admin@archeo.ru)  
ОКПО: 02698499, ОГРН: 1027809188527, ИНН: 7825004658, КПП: 784101001

УТВЕРЖДАЮ

Заместитель директора ИИМК РАН  
Соловьева Н.Ф.

«30» октября 2023 г.

**Акт государственной историко-культурной экспертизы земельного участка, подлежащего воздействию земляных, строительных, мелиоративных и (или) хозяйственных работ, предусмотренных статьей 25 Лесного кодекса Российской Федерации работ по использованию лесов (за исключением работ, указанных в пунктах 3, 4 и 7 части 1 статьи 25 Лесного кодекса Российской Федерации) и иных работ в случае, если федеральный орган охраны объектов культурного наследия и орган охраны объектов культурного наследия субъекта Российской Федерации не имеют данных об отсутствии на указанных землях объектов археологического наследия, включенных в реестр, и выявленных объектов археологического наследия (земельного участка по адресу: Санкт-Петербург, набережная Обводного канала, дом 118а, кадастровые номера земельных участков №78:32:0750101:1633, №78:32:0750101:35, № 78:32:0750101:34)**

**Заказчик: ООО «Карелия Девелопмент»**

г. Санкт-Петербург  
Адмиралтейский район  
2023

**Акт государственной историко-культурной экспертизы земельного участка, подлежащего воздействию земляных, строительных, мелиоративных и (или) хозяйственных работ, предусмотренных статьей 25 Лесного кодекса Российской Федерации работ по использованию лесов (за исключением работ, указанных в пунктах 3, 4 и 7 части 1 статьи 25 Лесного кодекса Российской Федерации) и иных работ в случае, если федеральный орган охраны объектов культурного наследия и орган охраны объектов культурного наследия субъекта Российской Федерации не имеют данных об отсутствии на указанных землях объектов археологического наследия, включенных в реестр, и выявленных объектов археологического наследия (земельного участка по адресу: Санкт-Петербург, набережная Обводного канала, дом 118а, кадастровые номера земельных участков №78:32:0750101:1633, №78:32:0750101:35, № 78:32:0750101:34)**

Настоящий акт государственной историко-культурной экспертизы составлен в соответствии с Положением о государственной историко-культурной экспертизе, утвержденным постановлением Правительства Российской Федерации от 15 июля 2009 г. № 569.

**Дата начала проведения экспертизы:** «23» августа 2023 г.

**Дата окончания экспертизы:** «30» октября 2023 г.

**Место проведения экспертизы:** Санкт-Петербург, Адмиралтейский район

**Заказчик экспертизы:** ООО «Карелия Девелопмент»

Юридический/почтовый адрес: 188660, Ленинградская область, Всеволожский район, д. Мистолово, ул. Горная, дом 13, корп. 2, литера А, пом. 1Н  
ИНН 7842349677/КПП 470301001  
ОГРН 1079847031659  
эл. адрес: anna.shulgina@rbi.ru  
тел.:8 (931) 245-31-89

**Сведения об экспертной организации:**

<b>Полное наименование</b>	<b>Федеральное государственное бюджетное учреждение науки Институт истории материальной культуры Российской академии наук</b>
<b>Краткое наименование</b>	<b>ИИМК РАН</b>



<b>Организационно-правовая форма</b>	Федеральное государственное бюджетное учреждение науки
<b>Ведомственная принадлежность</b>	Министерство науки и высшего образования Российской Федерации
<b>Адрес</b>	Российская Федерация, 191186, Санкт-Петербург, Дворцовая наб. 18, лит. А
<b>Реквизиты</b>	ИНН 7825004658 КПП 784101001 ОГРН: 1027809188527 ОКПО: 0269849 ОКВЭД 72.20

На основании пп. б) п.7 Положения о государственной историко-культурной экспертизе, утвержденного постановлением Правительства Российской Федерации от 15 июля 2009 г. № 569 (в редакции от 27.04.2017) ИИМК РАН соответствует требованию в части кадрового состава, как юридическое лицо, привлекаемое в качестве эксперта (см. Приложение 9).

#### Сведения об эксперте:

<b>Фамилия, имя, отчество</b>	<b>Субботин Андрей Викторович</b>
<b>Образование</b>	высшее
<b>Специальность</b>	история
<b>Ученая степень (звание)</b>	кандидат исторических наук
<b>Стаж работы</b>	47 лет
<b>Место работы и должность</b>	ст.н.с. ИИМК РАН
<b>Реквизиты аттестации</b>	Государственный эксперт по проведению историко-культурной экспертизы (приказ Министерства культуры Российской Федерации № 1668 от 11.10.2021 г. «Об утверждении статуса аттестованного эксперта по проведению государственной историко-культурной экспертизы») (п. 3б)) Объекты экспертизы: <ul style="list-style-type: none"> <li>- выявленные объекты культурного наследия в целях обоснования целесообразности включения данных объектов в реестр;</li> <li>- документы, обосновывающие включение объектов культурного наследия в реестр;</li> <li>- документы, обосновывающие исключение объектов культурного наследия из реестра;</li> </ul>

	<ul style="list-style-type: none"> <li>- земли, подлежащие воздействию земляных, строительных, мелиоративных, хозяйственных работ, предусмотренных статьей 25 Лесного кодекса Российской Федерации работ по использованию лесов (за исключением работ, указанных в пунктах 3, 4 и 7 части 1 статьи 25 Лесного кодекса Российской Федерации) и иных работ, в случае, если указанные земли расположены в границах территорий, утвержденных в соответствии с пунктом 34.2 пункта 1 статьи 9 Федерального закона;</li> <li>- документация или разделы документации, обосновывающие меры по обеспечению сохранности объекта культурного наследия, включенного в реестр, выявленного объекта культурного наследия либо объекта, обладающего признаками объекта культурного наследия, при проведении земляных, мелиоративных, хозяйственных работ, указанных в настоящей статье работ, указанных в статье 30 Федерального закона работ по использованию лесов и иных работ в границах территории объекта культурного наследия либо на земельном участке, непосредственно связанном с земельным участком в границах территории объекта культурного наследия;</li> <li>- документация, за исключением научных отчетов о выполненных археологических полевых работах, содержащая результаты исследований, в соответствии с которыми определяется наличие или отсутствие объектов, обладающих признаками объекта культурного наследия, на земельных участках, подлежащих воздействию земляных, строительных, мелиоративных, хозяйственных работ, указанных в статье 30 Федерального закона работ по использованию лесов и иных работ</li> </ul>
--	--

В соответствии с законодательством Российской Федерации эксперт несет ответственность за достоверность сведений, изложенных в заключении экспертизы.

Эксперт Субботин А.В.

### Отношения к заказчику

#### Экспертная организация:

- не участвует в разработке проектной документации на строительство, расширение, реконструкцию, техническое перевооружение, консервацию и ликвидацию, и иное хозяйственное освоение объекта или объектов, в

отношении которых проводится экспертиза, или подобной проектной документации;

- не участвует в проектировании или конструировании, изготовлении, поставке, монтаже, ремонте, покупке, владении, эксплуатации или обслуживании технических устройств, применяемых на объекте или других объектах, в отношении которых проводится экспертиза, или подобных конкурентных технических устройств;
- не участвует в проектировании или конструировании, строительстве, ремонте, покупке, владении, эксплуатации или обслуживании зданий и сооружений на объекте или других объектах, в отношении которых проводится экспертиза, или подобных конкурентных зданий и сооружений;
- не имеет с заказчиком отношений общего владения; не имеет с заказчиком конфликта интересов;
- не подлежит непосредственной отчетности тому же вышестоящему управляющему органу, что и заказчик экспертизы;
- не выполняет функции официального представителя заказчика.

#### **Эксперт:**

- не имеет родственных связей с заказчиком (его должностными лицами, работниками);
- не состоит в трудовых отношениях с заказчиком;
- не имеет долговых или иных имущественных обязательств перед заказчиком (его должностным лицом или работником), а также заказчик (его должностное лицо или работник) не имеет долговых или иных имущественных обязательств перед экспертом;
- не владеет ценными бумагами, акциями (долями участия, паями в уставных (складочных) капиталах) заказчика;
- не заинтересован в результатах исследований и решений, вытекающих из заключения экспертизы, с целью получения выгоды в виде денег, ценностей, иного имущества, услуг имущественного характера или имущественных прав для себя или третьих лиц.

#### **Основание проведения государственной историко-культурной экспертизы**

1. Федеральный закон от 25.06.2002 № 73-ФЗ «Об объектах культурного наследия (памятниках истории и культуры) народов Российской Федерации».

2. Положение о государственной историко-культурной экспертизе, утвержденное Постановлением Правительства РФ от 15.07.2009 № 569 и последующие дополнениями к нему.

3. Договор между ИИМК РАН и Заказчиком № 213/08/2023 от 23 августа 2023 года.

4. Письмо Комитета по государственному контролю, использованию и охране памятников истории и культуры Правительства Санкт-Петербурга № 01-43-5382/23-0-1 от 06.04.2023 г.

### **Цель и объект экспертизы**

**Цель экспертизы:** определение наличия или отсутствия объектов археологического наследия, включенных в реестр, и выявленных объектов археологического наследия, на земельном участке по адресу: Санкт-Петербург, набережная Обводного канала, дом 118а, кадастровые номера земельных участков №78:32:0750101:1633, №78:32:0750101:35, № 78:32:0750101:34, подлежащем воздействию земляных, строительных, мелиоративных, хозяйственных работ, предусмотренных статьей 25 Лесного кодекса Российской Федерации работ по использованию лесов (за исключением работ, указанных в пунктах 3, 4 и 7 части 1 статьи 25 Лесного кодекса Российской Федерации) и иных работ.

**Объект экспертизы:** земельный участок по адресу: Санкт-Петербург, набережная Обводного канала, дом 118а, кадастровые номера земельных участков №78:32:0750101:1633, №78:32:0750101:35, № 78:32:0750101:34, подлежащий воздействию земляных, строительных, мелиоративных, хозяйственных работ, предусмотренных статьей 25 Лесного кодекса Российской Федерации работ по использованию лесов (за исключением работ, указанных в пунктах 3, 4 и 7 части 1 статьи 25 Лесного кодекса Российской Федерации) и иных работ.

### **Перечень документов, представленных Заказчиком**

- Копия письма Комитета по государственному контролю, использованию и охране памятников истории и культуры Правительства Санкт-Петербурга № 01-43-5382/23-0-1 от 06.04.2023 г.

- Схема расположения земельного участка на кадастровой карте территории.

- Копия письма ООО «Карелия Девелопмент» б/н от 30.10.2023 г. с обоснованием отсутствия градостроительного плана земельного участка.

- Копия Выписки из Единого государственного реестра недвижимости об основных характеристиках и зарегистрированных правах на объект недвижимости с КН 78:32:0750101:1633 от 28.06.2021.

**Перечень документов и материалов, привлекаемых при проведении экспертизы, а также использованной для нее специальной, технической и справочной литературы**

1. Основы законодательства Российской Федерации о культуре, утв. Верховным Советом РФ 9 октября 1992 г. N 3612-1.

2. Федеральный закон РФ от 25 июня 2002 г. №73-ФЗ "Об объектах культурного наследия (памятниках истории и культуры) народов Российской Федерации".

3. Положение о государственной историко-культурной экспертизе, утв. Постановлением Правительства от 15 июля 2009 г. № 569.

4. Правила выдачи, приостановления и прекращения действия разрешений (открытых листов) на проведение работ по выявлению и изучению объектов археологического наследия, включая работы, имеющие целью поиск и изъятие археологических предметов (утв. Постановлением Правительства РФ №1893 от 24 октября 2022 г.).

5. Положение о порядке проведения археологических полевых работ и составления научной отчетной документации, утвержденное постановлением Бюро Отделения историко-филологических наук Российской академии наук от №15 от 12 апреля 2023 г.

6. Приказ Министерства культуры Российской Федерации от 1 сентября 2015 г. N 2328 "Об утверждении перечня отдельных сведений об объектах археологического наследия, которые не подлежат опубликованию".

7. Закон Санкт-Петербурга от 12.7.2007 N 333-64 «Об охране объектов культурного наследия в Санкт-Петербурге».

8. Закон Санкт-Петербурга от 19 января 2009 г. №820-7 "О границах объединенных зон охраны объектов культурного наследия, расположенных на территории Санкт-Петербурга, режимах использования земель и требованиях к градостроительным регламентам в границах указанных зон".

9. Положение о едином государственном реестре объектов культурного наследия (памятников истории и культуры) народов Российской Федерации, утвержденное приказом Министерства культуры Российской Федерации от 30.10.2011 № 954.

10. Большая топонимическая энциклопедия Санкт-Петербурга / под ред. А. Г. Владимировича. – СПб.: ЛИК, 2013.

11. Геологический атлас Санкт-Петербурга. //Отв. ред. Филипов Н.Б.// 2009. СПб.:«Комильфо».

12. Глезеров С.Е. Исторические районы от А до Я. СПб. 2013.

13. Городилов А.Ю. Производственный комплекс позднего Средневековья-раннего Нового времени на реке Ижора. // Бюллетень Института истории материальной культуры Российской академии наук (охранная археология). №9. науч. ред. Н.Ф. Соловьева. ИИМК РАН. СПб.: Изд-во «Невская книжная типография». 2019. С. 9-40.

14. Историко-статистические сведения о С.-Петербургской епархии. Вып. 8. СПб. 1884.

15. К.С. Горбачевич, Е.П. Хабло. Почему так названы? СПб.: «Норинт», 2002.

16. Крийска А., Герасимов Д.В. Период позднего мезолита в восточной части Балтийского моря: формирование берегового расселения от Рижского залива до Выборгского. // От Балтики до Урала: изыскания по археологии. Сыктывкар. 2014. С. 5-36.

17. Кулькова М.А., Сапелко Т.В., Лудикова А.В., Кузнецов Д.Д., Субетто Д.А., Нестеров Е.М., Гусенцова Т.М., Сорокин П.Е. Палеогеография и археология стоянок неолита - раннего металла в устье реки Охты (Санкт-Петербург) // Известия Русского Географического общества. 2010. Том 142. Выпуск 6.

18. Культурно-историческая стратиграфия Охтинского мыса. // Археологическое наследие Санкт-Петербурга. Вып. 4. СПб. 2014 С.25-55.

19. Курбатов А. В. Обувь первых строителей Петербурга (по материалам раскопок на ул. Сытнинской в 2013–2014 гг.) // Бюллетень Института истории материальной культуры Российской академии наук (охранная археология). №5. науч. ред. Н.Ф. Соловьева. ИИМК РАН. СПб.: Изд-во «Невская книжная типография». 2015.

20. Лапшин В.А. Полный научно-технический отчет. Историко-культурное научное археологическое обследование (разведки) с целью проведения государственной историко-культурной экспертизы земельного участка по объекту «Строительство спортивного объекта—стрелкового комплекса» по адресу: Санкт-Петербург, поселок Шушары, территория предприятия Ленсоветовское, участок 611 (кадастровый номер 78:42:0015109:30). 2021.

21. Лапшин В.А., Семенов С.А. Мониторинг и охранные мероприятия, проведенные ИИМК РАН на территории Ленинградской области в 2005-2009 гг. //Археологические памятники России: Охрана и мониторинг. Группа археологического мониторинга ИИМК РАН (2001-2010). СПб: «Инфо ОЛ». 2012. С. 7- 17.

22. Переписная оброчная книга Водской пятины. Первая половина. Санкт-Петербург. 1868.

23. Сорокин П. Е. О системе расселения в Приневье в допетровское время // Сельская Русь в IX–XVI вв. М. 2008. С. 351-362.

24. Сорокин П.Е. Окрестности Петербурга. Из истории Ижорской земли. Спб.— «Центрполиграф». 2017.

25. Ширококов И. Г., Учанева Е. Н. Первые строители Петербурга: некоторые результаты изучения скелетных останков из коллективных захоронений в районе ул. Сытнинской // Бюллетень Института истории материальной культуры Российской академии наук (охранная археология). №5. науч. ред. Н.Ф. Соловьева. ИИМК РАН. Спб.: Изд-во «Невская книжная типография». 2015.

### **Сведения об обстоятельствах, повлиявших на процесс проведения и результаты экспертизы**

Обстоятельства, повлиявшие на процесс проведения и результаты экспертизы, отсутствуют.

### **Сведения о проведенных исследованиях**

В процессе государственной историко-культурной экспертизы:

- проведены полевые научно-исследовательские археологические работы (разведки);
- подготовлен отчет о проведении полевых научно-исследовательских археологических работ;
- выполнен анализ действующего законодательства в сфере охраны культурного наследия;
- выполнен анализ документов и материалов, полученных для проведения экспертизы по объекту с формулировкой выводов;
- оформлены результаты государственной историко-культурной экспертизы в виде Акта.

### **Факты и сведения, выявленные и установленные в результате проведенных исследований**

Участок располагается в южной части Адмиралтейского района на левом берегу Обводного канала и представляет собой многоугольник неправильной формы общей площадью 1,3 га.

На первом этапе полевых исследований был проведен визуальный осмотр территории и фотофиксация современного состояния местности.

Рельеф участка ровный, без резких перепадов высот, характер образования — техногенный.

На южной оконечности участка, располагается действующая автомобильная парковка с асфальтовым покрытием. В средней части находятся 4 малоэтажные строения общей площадью около 0,1 га, территория свободная от построек заасфальтирована.

На западе северной части участка располагается здание, занимающее площадь около 0,2 га. На северо-востоке находится кирпичное строение площадью около 0,04 га. С юга к нему примыкает фундамент разрушенной постройки, который занимает территорию площадью около 0,2 га. На части фундамента имеется небольшой слой дёрна, произрастают трава и невысокие деревья. Центральный участок, между зданием на западе и фундаментом на востоке, свободен от построек, дневная поверхность представлена дёрном с низкорастущей травой.

Согласно плану, предоставленному заказчиком, в центральной части территории обследования имеются: водопровод, канализация, телефонный кабель и кабель высокого напряжения.

Историко-культурное научное археологическое обследование (разведки) с целью проведения государственной историко-культурной экспертизы земельного участка по адресу: Санкт-Петербург, набережная Обводного канала, дом 118а, кадастровые номера земельных участков №78:32:0750101:1633, №78:32:0750101:35, № 78:32:0750101:34 проводилось в октябре 2023 г. сотрудниками археологической экспедиции Центра спасательной археологии ИИМК РАН под руководством заместителя директора ИИМК РАН Соловьевой Н.Ф. Работы осуществлялись на основании Договора №213/08/2023 от 23 августа 2023 года, заключённого между ИИМК РАН и ООО «Карелия Девелопмент» и разрешения (Открытого листа) № 0065-2023 от 10 февраля 2023 г., выданного Соловьевой Наталье Федоровне на право производства археологических полевых работ (археологических разведок) на земельных участках в Адмиралтейском, Василеостровском, Выборгском, Калининском, Кировском, Колпинском, Красногвардейском, Красносельском, Кронштадтском, Курортном, Московском, Невском, Петроградском, Петродворцовом, Приморском, Пушкинском, Фрунзенском и Центральном районах г. Санкт-Петербурга. Срок действия Открытого листа с 10 февраля 2023 года по 20 января 2024 года. Исследования проводились во исполнение требований Федерального закона № 73-ФЗ от 25 июня 2002 «Об объектах культурного наследия (памятниках истории и культуры) народов Российской Федерации».

Границы участка, подлежащего археологическому обследованию, предоставлены ООО «Карелия Девелопмент». Объемы изыскательских работ определялись исходя из площади земельного участка на основании исходных материалов, представленных Заказчиком работ, с учетом существующих методических рекомендаций. При проведении исследований эксперт опирался на



предоставленные ООО «Карелия Девелопмент» документы, сведения и картографические материалы, а также открытые данные, предоставляемые федеральными и региональными органами власти: Публичная кадастровая карта (<http://pkk5.rosreestr.ru>), Геоинформационная система Санкт-Петербурга (<http://rgis.spb.ru>). В документах, представленных Заказчиком для проведения экспертизы, несоответствий не выявлено.

До начала полевых археологических работ ИИМК РАН были выполнены историко-библиографические изыскания и анализ опубликованных данных по территории, расположенной вблизи земельного участка на предмет наличия объектов археологического наследия и археологической изученности территории. Результаты данных исследований представлены в полном научно-техническом отчете (Прил. 3).

Первые люди на территории современного Санкт-Петербурга и области появились с началом голоцена, около 10 тыс. лет назад. Археологические памятники эпохи мезолита (10-6 тыс. лет назад) на территории города не известны, ближайшие стоянки этого времени расположены на Карельском перешейке и южном побережье Финского залива (Крийска, Герасимов, 2014, с. 33).

Значительно более широко в регионе представлены памятники неолита и раннего металла. В пределах современных административных границ Петербурга расположены стоянки на Охтинском мысу, в районе площади Мужества и на берегу Лахтинского Разлива. Целая серия памятников каменного века известна в Сестрорецке (Кулькова, Сопелко, Лудикова и др, 2010, с. 13; Лапшин, 1995, с. 175-177). Стоянки и местонахождения эпохи неолита расположены по берегам рек и озер. Начало неолитической эпохи на Северо-Западе России соответствует началу голоценового климатического оптимума и максимуму Литориновой трансгрессии, что соответствует времени около 6 000 л. н. Возникновение неглубоких заливов и проток между Ладожским озером и морем, а также потепление климата, создали благоприятные для жизни человека условия.

Основным находками на памятниках неолита и раннего металла являются фрагменты керамики, орудия и отщепы из кремня, сланца и кварца.

Археологические памятники раннего железного века в пределах города и его ближайших окрестностей, практически, не известны. С этим периодом связаны лишь отдельные находки и комплексы из раскопок на Охтинском мысу, а также маловыразительный культурный слой с поселения Войскорovo (Сорокин, 2014, с. 25-55, Городилов, 2019, с. 9). Последнее, в административном отношении, относится уже к Ленинградской области.

Ситуация резко меняется в раннем Средневековье, в VII-VIII вв. в регионе происходит становление центров постоянного населения. Формируется местный

рынок, обслуживающий транснациональную торговлю (Сорокин, 2008, с. 352). Финский залив, Нева и Ладожское озеро, в эпоху викингов, являются важными звеньями трансъевропейских торговых путей, проходящих из Балтийского моря, через всю Русскую равнину, в Средиземное и Каспийское моря. Крупнейшим торгово-ремесленным центром региона в этот период становится, возникшая в середине VIII века Ладога. Город расположен в устье Волхова, что позволяло его населению контролировать важный участок торгового пути. Коренным населением Приневских земель в Средние века были фино-угорские племена: водь и ижора. В то же время, согласно археологическим данным, население Ладоги состояло, по крайней мере, из трех этнических групп: скандинавов, славян и финнов.

Достоверные сведения о поселениях и могильниках эпохи викингов в пределах городской черты Санкт-Петербурга отсутствуют, хотя известно несколько кладов куфических монет, найденных в первой половине XX века в Петергофе, Мартышкине и у Галерной гавани в устье Невы (Сорокин, 2008, с. 353-354).

Территория современного Петербурга в Средние века была частью Новгородской земли и входила в Ореховский уезд, Корельской половины Водской пятины. К концу XIII в. все прибалтийско-финские племена попадают в зависимость от своих могущественных соседей: суоми и хяме – от шведов; карелы, водь, ижора, вепсы и чудь — от новгородцев (Сакса, 2010, с. 142). Территории, расположенные на стыке новгородской и шведской зон влияния и сбора дани, становились ареной постоянных набегов и военных походов, на протяжении всего XIII века (подробнее: Сорокин, 2017, с. 32-34).

Первым крупным военным предприятием шведов для установления контроля над северо-западными окраинами Новгородской земли, стал поход 1240 года, закончившийся Невской битвой. Сражение произошло на берегу Невы, в устье реки Ижоры. В ходе битвы войска новгородского князя Александра Ярославовича нанесли поражение шведскому войску во главе с ярлом Биргером. Несмотря на решительную победу новгородцев, противостояние в Невских землях продолжилось. В 1283 году шведы, пройдя через Неву, вновь совершили набег на новгородские земли, но на обратном пути были перехвачены новгородцами на реке Неве. На следующий год новый отряд шведов был разгромлен новгородцами в устье Невы.

К концу XIII века шведская экспансия в Карелии и Приневье стала носить более последовательный характер. В 1293 году, в ходе третьего шведского крестового похода, маршал Торгильс Кнутсон основали в устье Воуксы крепость Выборг, чем окончательно закрепил власть королевства на западе Карельского перешейка. В 1300 году, по его же инициативе, в устье Охты (сейчас на этом месте находится район Петербурга Малая Охта) была основана крепость Ландскрона. Место, где была поставлена Ландскрона, представляло чрезвычайно удобный для устройства укреплений участок, Нева и Охта образуют здесь крутой мыс, окруженный водой

с трех сторон. Как было установлено, в ходе археологических раскопок крепость представляла собой прямоугольное древо-земляное укрепление, окруженное двумя рвами. Несмотря на то, что Ландскрона представляла собой достаточно серьезное для своего времени укрепление, на следующий после основания год она была захвачена новгородскими войсками и срыта. Археологизированные остатки крепости были исследованы в ходе раскопок П.Е. Сорокина на Охтинском мысу в 1990-х-2000-х годах, и на сегодняшний день, остаются крупнейшим и наиболее изученным средневековым памятником в пределах Санкт-Петербурга.

К концу первой четверти XIV века новгородско-шведское противостояние в регионе окончательно сошло на нет. В 1322 году шведы совершили неудачный поход на крепость Корелу, а новгородцы в свою очередь, также безуспешно осаждали Выборг. Все это привело к заключению в 1323 году Ореховецкого мирного договора, по которому была установлена четкая граница между Шведским королевством и Новгородской республикой. Договор сохранял силу вплоть до 1595 года, согласно ему, граница между государствами прошла по реке Сестре, и территория современного Петербурга была закреплена за Новгородом.

В XIV-XV века новгородцы начинают колонизировать территорию Приневья. Основной административной единицей Новгородского государства в этих землях была Водская пятина. В конце XV века Новгородская республика проиграла противостояние с Московским княжеством и утратила независимость, все её земли, включая Приневье, перешли под власть Москвы. Территории в устье Невы, после завоевания Новгорода, принадлежали Великому князю, в Писцовой книге 1500 г. они названы волостью «на реке Неве, у моря» и «деревни на усть Охты». Согласно Переписной книге, упомянуты три деревни и сельцо (Сорокин, 2014, с. 38).

В XVI веке, на Охтинском мысу, где в начале XIV века стояла Ландскрона, возникает торговый городок Невское устье, о котором имеются отрывочные сведения в документах того времени. Культурные слои этого времени на мысу сохранились плохо, ввиду последующих строительных работ. Во время раскопок П.Е. Сорокина существенная концентрация находок этого времени, в первую очередь керамики, была зафиксирована в юго-восточной части Охтинского мыса (Сорокин, 2014, с. 38).

В позднему Средневековью относится и кладбище на левом берегу Охты, отрытое в 1993 г. В 2006-2010 г. на памятнике было исследовано более 300 захоронений, еще 219 были зафиксированы в разрушенном состоянии. Большая часть этого кладбища была уничтожена при строительстве Ниеншанца в XVII в и последующими инженерными работами. Погребенные были захоронены, преимущественно в гробах, по христианскому обряду: лежа на спине, головами на юго-запад. Среди находок можно отметить 9 шведских монет 1630-1640-х годов, нательный крестик и детали украшений (Сорокин, 2014, с. 40).

Вторая половина XVI-начало XVII века характеризуется новым противостоянием Швеции и Русского государства в восточнобалтийских землях. Серия войн закончилась в 1617 году подписанием Столбовского мирного договора, согласно которому, граница между Швецией и Русским царством прошла по среднему и верхнему течению реки Луги, все земли к северу, включая территорию нынешнего Петербурга отошли шведам. На новоприобретенных Швецией землях была образована провинция Ингерманландия. В течении всего XVII в., новое правительство инициирует активную колонизацию региона, населённого немногочисленным, преимущественно православным населением. Большую часть колонистов составили финские крестьяне из центральных районов Финляндии. При этом сохранилось прежнее русское разделение на уезды и погосты, основой для сбора податей продолжала служить новгородская мера земли – «обжа».

Еще до подписания Столбовского мира, в 1611 году шведами была заложена крепость Ниеншанц, расположившаяся на Охтинском мысу, где в начале XIV века была Ландскрона. Крепость была заложена по приказу короля Карла IX и получила название Ньюенсканс-Невское укрепление. В первоначальном варианте крепость имела прямоугольную форму. На противоположном от крепости, берегу Охты со временем образовался посад, а в 1632 году король Густав Адольф приказал основать здесь город Ниен (Сорокин, 2014, с. 40).

В 1656 году, в ходе очередной русско-шведской войны, 1656-1658 годов, Ниеншанц был захвачен и сожжен русскими войсками, однако, по итогам войны территория осталась за Швецией. Крепость Ниеншанц была возведена заново после ухода русских войск. В обновленном виде, укрепление имело форму пятиконечной звезды с бастионами двумя воротными рavelинами.

Новая война против Швеции, начатая российским царем Петром 19 августа 1700 г., стала не только борьбой России за выход к Балтийскому морю и возвращение Ингерманландии, но и борьбой за место Великой державы в Северной Европе. Шведский город Нотебург (совр. Шлиссельбург) пал в октябре 1702 г., после этого, шведское население Ниена было эвакуировано, а город был сожжен. 25 апреля 1703 года русские войска начали осаду Ниеншанца, который оборонял гарнизон из 600 человек. После бомбардировки, принесшей существенные разрушения, крепость капитулировала. Археологическими свидетельствами этих событий служат многочисленные ядра и картечные снаряды, найденные в заполнении рва Ниеншанца и внутри крепости (Сорокин, 2014, с. 47).

В том же 1703 году на Заячьем острове заложена Петропавловская крепость, давшая начало Петербургу. В 1721 г. Северная война закончилась Ништадтским миром. Новая граница России была установлена северо-западнее Выборга.

Ранний этап истории Петербурга также недостаточно обеспечен письменными источниками, в связи с этим, культурные отложения XVIII-первой половины XIX века

представляют существенный научный интерес. Археологические слои этого времени характеризуют быт и материальную культуру населения города, которая не отразилась в иных типах источников. Культурный слой XVIII-первой половины XIX существенно пострадал от строительной деятельности последующего времени, однако отдельные участки не потревоженного слоя известны практически по всей исторической части города.

К характерным, наиболее часто встречающимся находкам XVIII века можно отнести: керамику, белоглиняные «голландские» курительные трубки, и фрагменты сине-белых «голландских» изразцов. Курительные трубки представляют особенный интерес, так как выступают в роли хронологических индикаторов, большинство этих изделий имеет клеймо мастерской-производителя, что позволяет датировать находки и слои, их содержащий, с точностью до десятилетия.

Еще один важный источник по ранней истории Петербурга, это его первые кладбища. Среди этого типа памятников выделяются собственно кладбища и экстраординарные захоронения «строителей Петербурга», последние относятся к первым десятилетиям существования города. В 2014 году, на улице Сытнинской Петроградской стороны в раскопе были исследованы три коллективных, два одиночных и одно парное захоронения, датирующиеся началом XVIII века. Анализ археологического и антропологического материала позволил уточнить из каких регионов прибывали первые строители города на Неве (Курбатов, 2015; Ширококов, Учанева, 2015).

В 2018-2019 году широкой площадью был исследован участок Сампсониевского кладбища на Нейшлотском переулке. Кладбище включало захоронения XVIII-XIX вв.

Таким образом, на территории Санкт-Петербурга представлен широкий спектр археологических памятников от эпохи неолита до Нового времени. В Адмиралтейском районе, исходя его геоморфологических особенностей и исторических источников наиболее вероятно обнаружение памятников позднего средневековья и нового времени.

В непосредственной близости от участка обследования расположен объект культурного наследия «Комплекс построек Варшавского вокзала». Вокзал построен в 1852-1853 годах по проекту архитектора К. А. Скаржинского для железной дороги от столицы до царской резиденции в Гатчине. Длина дороги составляла 44,6 км, дорога была открыта 31 октября (12 ноября) 1853 года. Здание с трёх сторон первоначально окружали платформы, перекрывавшиеся арочной конструкцией из металла и стекла.

В 1857-1860 годах с целью расширения вокзала построено новое здание (архитектор П. О. Сальманович), два каменных дома для служащих (один сохранился) и произведена реконструкция путевого дебаркадера.

В декабре 1862 года открыто движение до Варшавы. Отдельная ветка до прусской границы (Ландварово – Вержболово) соединила Санкт-Петербург со столицами европейских государств. Поезда Варшавской линии отличались удобными и богато обставленными вагонами, предназначавшимися, в первую очередь, для пассажиров первого класса. По этой дороге ходил императорский поезд и ряд «семейных» составов, принадлежавших самым богатым и влиятельным российским фамилиям.

В годы Первой мировой войны Варшавский вокзал как сравнительно малозагруженный принимал эшелоны с ранеными; для приёма раненых к платформам вокзала специально была проложена ветка от городской трамвайной сети, позже продлённая в грузовой двор станции и существовавшая в таком виде до 1993 года.

В 1930-е годы на Горячем Поле близ Варшавского вокзала для доставки грузов на заводы были построены трамвайно-железнодорожная погрузочная станция и грузовой трамвайный парк, позже получивший имя Красуцкого.

Во время Великой Отечественной войны вокзал пострадал от обстрелов и бомбёжек. Реставрационные работы завершены в 1949 году. На главном фасаде вокзала, в нише, установили бронзовую скульптуру В. И. Ленина. В 1967 году, при электрификации Варшавской линии, железнодорожные пути вынесли из-под дебаркадера, часть остеклённой крыши разобрали.

В мае 2001 года вокзал был закрыт на реконструкцию, поезда пригородного и дальнего сообщения были переведены на Балтийский и Витебский вокзалы. На части путей до 2016 года была развернута экспозиция Музея железнодорожной техники имени В. В. Чубарова.

Вся территория бывших подъездных путей и прилегающих промзон застраивается жилыми комплексами. Некоторые постройки сохранены как исторические с перепрофилированием, в том числе круглое здание вагоноремонтного депо, здание вагонной части. В ноябре 2022 года открылся фудмолл «Вокзал 1853». В настоящее время бывшая территория вокзала застроена многоквартирными жилыми комплексами. Из существующей оснастки, помимо здания вокзала, остались только два пакгауза и водонапорная башня.

Наиболее близкими к границам участка обследования являются «Здание склада» (наб. Обводного канала, д. 116к2А) и «Круглое производственное здание» (Митрофаньевское шоссе, д. 2к9В) входящие в состав объекта культурного наследия «Комплекс построек Варшавского вокзала».

При подготовке исторической справки были проработаны доступные картографические материалы XVII – XX веков. Для составления опорного плана были отобраны несколько из них, наиболее полно отображающие характер хозяйственной

деятельности в разные исторические периоды исследуемого участка и прилегающих территорий.

Наиболее ранней картой Приневских земель является «Карта бывших губерний Иван-Города, Яма, Капорья и Нэтеборга» авторства Бергенгейма. Карта составлена штабс-капитаном Бергенгеймом в 1827 г. по материалам, найденным в Шведских архивах, и отражает состояние местности и названия на 1676 г. Ближайший населённый пункт «Stora Erllens» располагается более чем в 1,3 км западне участка обследования. В пределах границ участка обследования какие-либо населённые пункты или дороги не отмечаются.

На «Плане Санкт-Петербурга 1776 года» территория участка обследования обозначена лесистой местностью, какие-либо постройки в границах обследования отсутствуют. На юге и западе в непосредственной близости к участку изображены дороги.

На «Плане столичного города Санкт-Петербурга» А. Савинкова от 1834 г. местность участка обследования обозначена лугом. Построек в границах участка и на прилегающих территориях не изображено.

На «Плане столичного города С.Петербурга, вновь снятого в 1858 году и гравированного при военно-топографическом депо в 1860 году», изданном в 1865 г., на территории участка обследования располагается ответвление Варшавской железной дороги. В непосредственной близости от южной оконечности участка находится круглое здание вагоноремонтного депо, сохранившегося до настоящего времени. Похожая ситуация изображается и на картах первой половины XX в. В 600 м южнее обозначено Митрофаньевское кладбище, действовавшее с 1831 по 1927 год.

На немецкой аэрофотосъёмке 1942 г. и спутниковом снимке 1975 года, помимо упомянутых выше железнодорожных путей, в северной части участка запечатлены строения, от которых в настоящие дни остался только фундамент в северо-восточной части участка.

Таким образом, на основании анализа картографического материала, архивных и литературных источников, были сделаны следующие выводы:

- в ходе архивно-библиографических исследований установлено, что непосредственно на территории исследуемого участка объекты археологического наследия ранее не фиксировались;
- в допетровский период населённые пункты на месте участка обследования не фиксировались;
- активное хозяйственное освоение территории связано со строительством Варшавской железной дороги и одноименного вокзала в середине XIX в.

Полевые археологические работы на участке обследования проводились в соответствии с методическими указаниями и требованиями «Положения о порядке

проведения археологических полевых работ и составления научной отчетной документации», утвержденного постановлением Бюро Отделения историко-филологических наук Российской академии наук от №15 от 12 апреля 2023 г.

Было проведено натурное обследование территории земельного участка по адресу: Санкт-Петербург, набережная Обводного канала, дом 118а, кадастровые номера земельных участков №78:32:0750101:1633, №78:32:0750101:35, №78:32:0750101:34 с визуальным осмотром местности с целью поиска памятников археологии, выраженных в рельефе местности.

Натурные полевые исследования проводились в виде осуществления пеших маршрутов и закладки археологического шурфа. Маршруты осуществлялись на всем протяжении пешим порядком. Вся исследуемая площадь была разбита на неравные квадраты со сторонами не более 20 метров и пройдена пешими маршрутами по линии сетки квадратов. Все участки детально фиксировались (фото, описание, привязка к карте). При прохождении маршрутов с целью обнаружения выходов культурного слоя и артефактов осматривались встречающиеся обнажения грунта естественного и антропогенного происхождения. На перспективном для обнаружения памятников археологии участке производилась закладка шурфа, ориентированного по сторонам света, направленного на поиск культурного слоя и древних артефактов. Местоположение шурфа было обусловлено геоморфологическим состоянием местности и степенью освоенности обследуемой территории, и определялись с таким расчетом, чтобы обеспечить полное выявление и определение границ всех объектов археологического наследия, попадающих в пределы обследуемого земельного участка, с учетом существующих методических рекомендаций 1 шурф на 1 га (при площадных обследованиях). Всего в границах обследования для выявления объектов археологического наследия был заложен 1 разведывательный шурф общей площадью 4 кв. м. Размеры шурфов 2х2м. Разборка грунта в процессе шурфовки производилась вручную по стратиграфическим слоям с разнородными культурными прослойками и соответствующим им общим планиграфическим горизонтам фиксации. Глубина шурфа включала всю толщу почвенного горизонта, осуществлялась контрольная прокопка верхней части археологически стерильного слоя, подстилающего почвенный горизонт (материка). Проводилась полная фотографическая фиксация обнаруженных объектов, а также всего процесса шурфовочных работ. Шурф по окончании работ был засыпан, почвенное и дерновое покрытие восстановлено. Для картирования рекогносцировочного шурфа, выявленных объектов и общевидовых фотографий ландшафтной ситуации использованы имеющиеся в распоряжении экспедиции карты масштаба 1:50000 и 1:100000 в формате JPG и TIF, а также топографический план масштаба в формате DWG, предоставленный заказчиком. Привязка шурфа на участке землеотвода к системе мировых координат произведена с помощью портативных приборов глобального позиционирования Garmin



MONTANA. Географические координаты (широта, долгота), определенные в зависимости от внешних условий приема с точностью 5-20 м, даются в формате десятичных градусов Long/Lat ddd,dddddd° (WGS-84) и с помощью встроенных в геоинформационную систему QGIS программных алгоритмов переведены в местную систему координат МСК-1964 СПб ГОСТ 51794-2008 (система высот – Балтийская) в метрах. Основные этапы работ фиксировались с помощью цифровых фотоаппаратов с разрешением не менее 5 Мрх. Для указания масштаба и ориентации по сторонам света при фотографировании использовался набор телескопических реек длиной 4 м с сантиметровыми делениями, двухцветная стрелка «север».

По результатам визуального осмотра единственным пригодным местом для шурфовки был признан свободный от построек и подземных коммуникаций участок на севере территории обследования, где заложен шурф 1. Было принято решение ограничиться одним археологическим шурфом по причине невозможности закладки шурфов в других частях участка и нецелесообразности размещения второго шурфа в непосредственной близости от Шурфа 1.

### *Шурф 1.*

Шурф № 1 заложен в северной части участка в 59 м от западной границы и в 23 м от северной. Дневная поверхность представляла собой дёрн с невысокой травяной растительностью и находилась на отметке 4.81 м БС. Размеры шурфа составили 2х2 м, глубина – 2.43 м (с учётом выбранной Ямы №3, площадь – 4 м<sup>2</sup>. Шурф ориентирован стенками по сторонам света.

В шурфе была прослежена следующая стратиграфия:

1. Дёрн, мощность до 14 см.
2. Серая аморфная супесь с кирпичным боем и бытовым мусором, мощность до 106 см.
3. Плотная светло-серо-бурая супесь с кирпичным боем (строительный мусор), мощность до 50 см.
4. Серо-бурая супесь, мощность до 55 см.
5. Серо-жёлтая супесь (материк), фиксируется с отметки 2.85 м БС.
6. Серо-бурая рыхлая супесь с вкраплениями переотложенной материковой супеси (заполнение ям).

Слои 2-4 имели выраженный техногенный характер образования. Они содержали разное количество бытового и строительного мусора, который можно датировать не ранее начала XX в. Вероятнее всего, данные слои были образованы при демонтаже железнодорожных путей и сооружений, обозначенных на исторических картах, немецком аэрофотоплане 1942 г. и спутниковых снимках.

При зачистке материка были обнаружены 3 впущенные в него ямы, заполненные серо-бурой рыхлой супесью с вкраплениями переотложенной материковой супеси.

Яма №1 представлена в разрезах северной и западной стенок шурфа. Размеры – 40х29 см (по разрезам в северной и западной стенках шурфа соответственно), дно находилось на высотной отметке 2.64 м БС.

Яма №2 имеет вытянутую форму, представлена в разрезе восточной стенки (западным краем уходит в восточную стенку). Размеры – 63х34 см (длина на ширину), дно находится на высотной отметке 2.67 м БС.

Яма №3 представлена в разрезах восточной и южной стенок шурфа. Размеры – 69х70 см (по разрезам в восточной и южной стенках шурфа соответственно), дно находится на высотной отметке 2.33 м БС. Какие-либо находки в заполнении ям отсутствовали.

Находки, представлявшие историко-культурную ценность, в шурфе не обнаружены. Фрагменты строительного и бытового мусора были перезахоронены при рекультивации.

В результате проведенного археологического обследования земельного участка по адресу: Санкт-Петербург, набережная Обводного канала, дом 118а, кадастровые номера земельных участков №78:32:0750101:1633, №78:32:0750101:35, №78:32:0750101:34 зафиксировано отсутствие остатков наземных древних сооружений, артефактов, имеющих историко-культурную ценность, культурного слоя или иных следов пребывания здесь человека в древности, которые можно было бы отнести к объектам археологического наследия. Результаты проведенных в рамках государственной историко-культурной экспертизы археологических полевых работ отражены в полном научно-техническом отчете (Прил. 3).

### **Обоснования вывода экспертизы**

1. В соответствии с заключением уполномоченного органа охраны объектов культурного наследия (письмо Комитета по государственному контролю, использованию и охране памятников истории и культуры № 01-43-5382/23-0-1 от 06.04.2023 г.), земельный участок по адресу: Санкт-Петербург, набережная Обводного канала, дом 118а, кадастровые номера земельных участков №78:32:0750101:1633, №78:32:0750101:35, №78:32:0750101:34 расположен в границах:

- единой зоны регулирования застройки и хозяйственной деятельности 2 (участок ОЗРЗ-2(32)) объектов культурного наследия.

Закон Санкт-Петербурга от 19.01.2009 № 820-7 (в редакции, вступившей в силу 01.08.2021) «О границах объединенных зон охраны объектов культурного наследия, расположенных на территории Санкт-Петербурга, режимах использования земель и требованиях к градостроительным регламентам в границах указанных зон».

В пределах границ вышеуказанного земельного участка **отсутствуют** объекты (выявленные объекты) культурного наследия; объекты культурного наследия, включенные в Единый государственный реестр объектов культурного наследия (памятников истории и культуры) народов Российской Федерации, а также защитная зона объектов культурного наследия.

В непосредственной близости от участка расположен выявленный объект культурного наследия «**Здание склада**», входящий в состав «**Комплекс построек Варшавского вокзала**» (адрес НПА: Обводного кан. наб., 118).

Земельный участок расположен **вне границ** территории исторического поселения.

2. Согласно проведенным историко-архивным исследованиям на территории земельного участка по адресу: Санкт-Петербург, набережная Обводного канала, дом 118а, кадастровые номера земельных участков №78:32:0750101:1633, №78:32:0750101:35, № 78:32:0750101:34) объекты, которые можно было бы отнести к объектам археологического наследия, **отсутствуют**.

3. В соответствии со статьей 45-1 Федерального закона от 25.06.2002 №73-ФЗ «Об объектах культурного наследия (памятниках истории и культуры) народов Российской Федерации» на территории земельного участка по адресу: Санкт-Петербург, набережная Обводного канала, дом 118а, кадастровые номера земельных участков №78:32:0750101:1633, №78:32:0750101:35, № 78:32:0750101:34 проведены археологические полевые работы в форме археологической разведки. Работы выполнены в соответствии с методическими указаниями и требованиями «Положения о порядке проведения археологических полевых работ и составления научной отчетной документации», утвержденного постановлением Бюро Отделения историко-филологических наук Российской академии наук №15 от 12 апреля 2023 г. и иных нормативно-правовых актов в сфере охраны объектов культурного наследия и хорошо документированы. Результаты обследования отражены в полном научно-техническом отчете. В ходе проведенных в рамках государственной историко-культурной экспертизы археологических полевых работ объектов археологического наследия **не обнаружено**.

4. Представленные материалы исчерпывающие и доказывают археологическую изученность земельного участка по адресу: Санкт-Петербург, набережная Обводного канала, дом 118а, кадастровые номера земельных участков №78:32:0750101:1633, №78:32:0750101:35, № 78:32:0750101:34.

## Вывод экспертизы

Экспертом сделан вывод о возможности (положительное заключение) проведения земляных, строительных, мелиоративных и (или) хозяйственных работ, предусмотренных статьей 25 Лесного кодекса Российской Федерации работ по использованию лесов и иных работ на земельном участке по адресу: Санкт-Петербург, набережная Обводного канала, дом 118а, кадастровые номера земельных участков №78:32:0750101:1633, №78:32:0750101:35, №78:32:0750101:34, в связи с отсутствием выявленных объектов археологического наследия на указанном земельном участке, подлежащем воздействию земляных, строительных, мелиоративных и (или) хозяйственных работ, предусмотренных статьей 25 Лесного кодекса Российской Федерации работ по использованию лесов и иных работ.

### *Перечень приложений к экспертизе:*

- Приложение 1* Копия Технического задания к Договору № 213/08/2023 от 23 августа 2023 года.
- Приложение 2* Копия письма Комитета по государственному контролю, использованию и охране памятников истории и культуры Правительства Санкт-Петербурга № 01-43-5382/23-0-1 от 06.04.2023 г.
- Приложение 3* Копия Полного научно-технического отчета о выполнении научно-исследовательских археологических работ в виде историко-культурного научного археологического обследования (разведки) с целью проведения государственной историко-культурной экспертизы земельного участка по адресу: Санкт-Петербург, набережная Обводного канала, дом 118а, кадастровые номера земельных участков №78:32:0750101:1633, №78:32:0750101:35, №78:32:0750101:34, выполненного Центром спасательной археологии ИИМК РАН.
- Приложение 4* Схема расположения земельного участка на кадастровой карте территории.
- Приложение 5* Копия письма ООО «Карелия Девелопмент» б/н от 30.10.2023 г. с обоснованием отсутствия градостроительного плана земельного участка.
- Приложение 6* Копия Выписки из Единого государственного реестра недвижимости об основных характеристиках и зарегистрированных правах на объект недвижимости с КН 78:32:0750101:1633 от 28.06.2021.
- Приложение 7* Копия справки № 14102/33 – 125.5-20 от 24.10.2023 г.

- Приложение 8* Копия доверенности № 14102/33-161.5-5 от 09 января 2023 г.
- Приложение 9* Сведения об экспертах.
- Приложение 10* Выдержки из приказа № 997 от 17.07.2019 г. «Об утверждении статуса аттестованного эксперта по проведению государственной историко-культурной экспертизы».
- Приложение 11* Выдержки из приказа № 1537 от 17.09.2021 г. «Об утверждении статуса аттестованного эксперта по проведению государственной историко-культурной экспертизы».
- Приложение 12* Выдержки из приказа № 1668 от 11.10.2021 г. «Об утверждении статуса аттестованного эксперта по проведению государственной историко-культурной экспертизы».
- Приложение 13* Выдержки из приказа № 235 от 01.03.2022 г. «Об утверждении статуса аттестованного эксперта по проведению государственной историко-культурной экспертизы».

**Эксперт Субботин А.В.**

**Руководитель археологических исследований Соловьева Н.Ф.**

«30» октября 2023 г.

*Документ подписан усиленными квалифицированными электронными подписями в соответствии с п. 22 Положения о Государственной историко-культурной экспертизе, утвержденного постановлением Правительства от 15 июля 2009 г. № 569*

*Приложение 1*

**Копия Технического задания к Договору № 213/08/2023 от 23  
августа 2023 года**

Приложение №1  
к Договору № 213/08/2023  
от 23 августа 2023 г.

## ТЕХНИЧЕСКОЕ ЗАДАНИЕ

на проведение научно-исследовательских работ в виде археологических разведок и подготовку акта государственной историко-культурной экспертизы земельного участка по адресу: Санкт-Петербург, набережная Обводного канала, дом 118а, кадастровые номера земельных участков №78:32:0750101:1633, №78:32:0750101:35, №78:32:0750101:34

### 1. Общие положения

1.1. Наименование Работ: проведение научно-исследовательских работ в виде археологических разведок и подготовку акта государственной историко-культурной экспертизы земельного участка по адресу: Санкт-Петербург, набережная Обводного канала, дом 118а, кадастровые номера земельных участков №78:32:0750101:1633, №78:32:0750101:35, №78:32:0750101:34

1.2. Заказчик: ООО «Карелия Девелопмент»

1.3. Исполнитель: ИИМК РАН

1.4. Стадия работ: проектная.

1.5. Район исследования: Санкт-Петербург, Адмиралтейский район.

1.6. Основание выполнения работ: письмо Комитета по государственному контролю, использованию и охране памятников истории и культуры №01-43-5382/23-0-1 от 06.04.2023

1.7. Площадь земельного участка: 1,3 Га.

**2. Объект экспертизы:** земельный участок по адресу: Санкт-Петербург, набережная Обводного канала, дом 118а, кадастровые номера земельных участков №78:32:0750101:1633, №78:32:0750101:35, №78:32:0750101:34

### 3. Основная нормативно-техническая документация

3.1. Федеральный закон РФ "Об объектах культурного наследия (памятниках истории и культуры) народов Российской Федерации" от 25 июня 2002 года N 73-ФЗ.

3.2. Федеральный закон №7-ФЗ от 10.01.2002 г «Об охране окружающей среды».

3.3. Постановление Правительства РФ от 12.09.2015 N 972 "Об утверждении Положения о зонах охраны объектов культурного наследия (памятников истории и культуры) народов Российской Федерации и о признании утратившими силу отдельных положений нормативных правовых актов Правительства Российской Федерации";

3.4. Постановление Правительства РФ от 15.07.2009 г. № 569 «Об утверждении Положения о государственной историко-культурной экспертизе»;

3.5. Положение о порядке проведения археологических полевых работ и составления научной отчетной документации (утверждено постановлением Бюро Отделения историко-филологических наук Российской академии наук от 12 апреля 2023 г. №15).

### 4. Состав работ

#### Первый этап:

4.1. Получение разрешения (открытый лист) на право проведения археологических работ.

4.2. Архивно-библиографические исследования, составление исторической справки и создание ситуационного плана.

4.2.1. Проведение архивных исследований, касающихся сведений о наличии археологических памятников в обследуемой зоне.



4.2.2. Визуальное обследование участка исследований.

4.2.3. Составление краткой исторической справки.

4.3. Археологическое обследование участка:

4.3.1. Выявление памятников археологии на основании наличия подъемного материала, особенностей рельефа и иных данных.

4.3.2. Привязка обнаруженных памятников к территории застройки.

4.3.3. Описание ландшафтной характеристики расположения обнаруженных памятников и фиксируемых нарушений поверхности объекта.

4.3.4. Разбивка археологических шурфов - 1 шурф.

4.3.5. Фотофиксация в процессе подготовки к закладке шурфов.

4.3.6. Выборка культурных напластований из шурфов по слоям, с трехмерной фиксацией находок на плане шурфа.

4.3.7. Выявление археологического материала в культурном слое.

4.3.8. Изучение культурного слоя в процессе закладки шурфов с зачисткой профилей для получения вертикальных разрезов.

4.3.9. Фотофиксация процесса работ, отдельных находок и скоплений материала in situ.

4.3.10. Фото- и графо- фиксация профилей стенок шурфов и обнаруженных ям.

4.3.11. Отбор археологического материала из заполнения ям и сооружений, полевая консервация вещевого материала.

4.3.12. Вычерчивание профилей шурфов, текстуальное описание стратиграфии, культурного слоя, материка и иных объектов в шурфах.

4.3.13. Ведение полевой документации.

4.4. Камеральные работы.

4.4.1. Очистка или мытье находок, при необходимости оперативная первичная консервация предметов из разрушающихся материалов

4.4.2. Статистическая обработка массовых находок. Шифровка находок.

4.4.3. Составление полевых описей индивидуальных и массовых находок.

4.4.4. Зарисовка находок.

4.4.5. Фотографирование находок.

При необходимости:

4.4.6. Определение остеологического материала и отбор образцов в коллекцию

4.4.7. Определение зерен и семян.

4.4.8. Определение пород образцов древесины.

4.4.9. Дендрохронологический и радиоуглеродный анализ образцов.

4.4.10. Атрибуция нумизматических находок.

4.4.11. Атрибуция воинских и других знаков.

4.4.12. Эпиграфический анализ находок с надписями.

4.4.13. Атрибуция изделий с клеймами изготовителей.

4.5. Подготовка коллекций к передаче на постоянное хранение в Государственный музейный фонд

4.6. Написание полного научно-технического отчёта.

4.7. Уведомление об окончании первого этапа.

**Второй этап:**

4.8. Подготовка акта государственной историко-культурной экспертизы земельного участка.

4.9. Передача акта государственной историко-культурной экспертизы в региональный орган охраны объектов культурного наследия.

## **5. Отчетная документация.**

5.1. Полный научно-технический отчет в 1 экземпляре на электронном носителе;

Акт государственной историко-культурной экспертизы земельного участка в 1 экземпляре на электронном носителе;





копия сопроводительного письма в региональный орган охраны объектов культурного наследия о передаче акта государственной историко-культурной экспертизы в 1 экземпляре на бумажном носителе.

5.2. Отчетная документация предоставляется в электронном виде в формате Adobe Acrobat (\*.pdf).

## 6. Требования к выполнению работ.

6.1. Отчетная документация должна соответствовать требованиям Положения о порядке проведения археологических полевых работ и составления научной отчетной документации (утверждено постановлением Бюро Отделения историко-филологических наук Российской академии наук от 12 апреля 2023 г. №15) и Положения о государственной историко-культурной экспертизе (утв. Постановлением Правительства №569 от 15 июля 2009 г.)

Вице-президент ООО «Холдинг Эр-Би-Ай»  
(управляющая организация ООО «Карелия  
Девелопмент»)

Заместитель Директора ИИМК РАН

/ Д.Ю. Флеров /  
М.П.  
«Карелия  
Девелопмент»



/ И.Ф. Соловьева /  
М.П.




*Приложение 2*

**Копия письма Комитета по государственному контролю,  
использованию и охране памятников истории и культуры  
Правительства Санкт-Петербурга № 01-43-5382/23-0-1 от  
06.04.2023 г**



ПРАВИТЕЛЬСТВО САНКТ-ПЕТЕРБУРГА

**КОМИТЕТ ПО ГОСУДАРСТВЕННОМУ  
КОНТРОЛЮ, ИСПОЛЬЗОВАНИЮ  
И ОХРАНЕ ПАМЯТНИКОВ  
ИСТОРИИ И КУЛЬТУРЫ  
(КГИОП)**

пл. Ломоносова, д.1, Санкт-Петербург, 191023  
Тел. (812) 417-43-03, факс (812) 710-42-45  
E-mail: kgiop@gov.spb.ru  
<https://www.gov.spb.ru>, <http://kgiop.ru/>

Директору  
ООО «ЛиК»  
Галкину О.М.  
[office@liklab.ru](mailto:office@liklab.ru)

№01-43-5382/23-0-1 от 06.04.2023

№ 01-43-5382/23-0-0 от 14.03.2023

На № 318-4 от 14.03.2023

В ответ на Ваше обращение КГИОП сообщает, что земельный участок по адресу: **Санкт-Петербург, набережная Обводного канала, дом 118а, кадастровые номера земельных участков №78:32:0750101:1633, №78:32:0750101:35, №78:32:0750101:34** (согласно приложенной к запросу схеме) расположен в границах:

- единой зоны регулирования застройки и хозяйственной деятельности 2 (участок ОЗРЗ-2(32)) объектов культурного наследия.

Закон Санкт-Петербурга от 19.01.2009 № 820-7 (в редакции, вступившей в силу 01.08.2021) "О границах объединенных зон охраны объектов культурного наследия, расположенных на территории Санкт-Петербурга, режимах использования земель и требованиях к градостроительным регламентам в границах указанных зон".

В пределах границ вышеуказанного земельного участка отсутствуют объекты (выявленные объекты) культурного наследия; объекты культурного наследия, включенные в Единый государственный реестр объектов культурного наследия (памятников истории и культуры) народов Российской Федерации, а также защитная зона объектов культурного наследия.

В непосредственной близости от участка расположен выявленный объект культурного наследия «**Здание склада**», входящий в состав «**Комплекс построек Варшавского вокзала**» (адрес НПА: Обводного кан. наб., 118).

Согласно приказу Минкультуры России от 30.10.2020 № 1295 (ред. от 19.10.2022) «Об утверждении предмета охраны, границ территории и требований к градостроительным регламентам в границах территории исторического поселения федерального значения город Санкт-Петербург» (далее – историческое поселение), участок расположен вне границ территории исторического поселения.

КГИОП не располагает сведениями о наличии либо отсутствии объектов, обладающих признаками объектов культурного наследия, на рассматриваемом земельном участке. В связи с этим, а также в соответствии с требованиями ст. 30 Федерального закона № 73-ФЗ от 25.06.2002 г. «Об объектах культурного

наследия (памятниках истории и культу<sup>30</sup>ры) народов Российской Федерации», требуется проведение государственной историко-культурной экспертизы земельного участка. Согласно требованиям п. 11.3 постановления Правительства Российской Федерации от 15.07.2009 № 569 «Об утверждении Положения о государственной историко-культурной экспертизе» государственная историко-культурная экспертиза земельного участка проводится путем археологической разведки.

Данное письмо носит информативный характер и не является разрешением на производство работ.

**Начальник Управления  
государственного реестра  
объектов культурного наследия**

**ДОКУМЕНТ ПОДПИСАН  
ЭЛЕКТРОННОЙ ПОДПИСЬЮ**

Сертификат 06F237E849F3904F1FB4515726CECA1C  
Владелец **Яковлев Петр Олегович**  
Действителен с 31.10.2022 по 24.01.2024

**П.О. Яковлев**

Дьяконов Н.П.  
(812)417-43-33  
Петрова А.А.  
(812) 417-43-46

*Приложение 3*

**Копия Полного научно-технического отчета о выполнении научно-исследовательских археологических работ в виде историко-культурного научного археологического обследования (разведки) с целью проведения государственной историко-культурной экспертизы земельного участка по адресу: Санкт-Петербург, набережная Обводного канала, дом 118а, кадастровые номера земельных участков №78:32:0750101:1633, №78:32:0750101:35, № 78:32:0750101:34, выполненного Центром спасательной археологии ИИМК РАН**



ФЕДЕРАЛЬНОЕ ГОСУДАРСТВЕННОЕ БЮДЖЕТНОЕ УЧРЕЖДЕНИЕ НАУКИ  
**ИНСТИТУТ ИСТОРИИ МАТЕРИАЛЬНОЙ КУЛЬТУРЫ**  
РОССИЙСКОЙ АКАДЕМИИ НАУК (ИИМК РАН)

---

Экз. \_\_\_\_\_

## **ПОЛНЫЙ НАУЧНО-ТЕХНИЧЕСКИЙ ОТЧЕТ**

**Историко-культурное научное археологическое обследование (разведки) с целью проведения государственной историко-культурной экспертизы земельного участка по адресу: Санкт-Петербург, набережная Обводного канала, дом 118а, кадастровые номера земельных участков №78:32:0750101:1633, №78:32:0750101:35, № 78:32:0750101:34**

Отв. исполнитель Н.Ф. Соловьева

Санкт-Петербург

2023

Инв. № подл.	Подпись и дата	Взам. инв. №

Российская академия наук  
**ИНСТИТУТ ИСТОРИИ МАТЕРИАЛЬНОЙ КУЛЬТУРЫ**  
 (ИИМК РАН)

УДК: 902.21(470.23-25)  
 ББК: 63.4(2)  
 Инв.№ \_\_\_\_\_

Гриф. \_\_\_\_\_

Экз. \_\_\_\_\_


УТВЕРЖДАЮ:

Зам. Директора ИИМК РАН

к.и.н.

Н.Ф. Соловьева

2023 г.



**ПОЛНЫЙ НАУЧНО-ТЕХНИЧЕСКИЙ ОТЧЕТ**

**ИСТОРИКО-КУЛЬТУРНОЕ НАУЧНОЕ АРХЕОЛОГИЧЕСКОЕ  
 ОБСЛЕДОВАНИЕ (РАЗВЕДКИ) С ЦЕЛЬЮ ПРОВЕДЕНИЯ  
 ГОСУДАРСТВЕННОЙ ИСТОРИКО-КУЛЬТУРНОЙ ЭКСПЕРТИЗЫ  
 ЗЕМЕЛЬНОГО УЧАСТКА ПО АДРЕСУ: САНКТ-ПЕТЕРБУРГ, НАБЕРЕЖНАЯ  
 ОБВОДНОГО КАНАЛА, ДОМ 118А, КАДАСТРОВЫЕ НОМЕРА ЗЕМЕЛЬНЫХ  
 УЧАСТКОВ №78:32:0750101:1633, №78:32:0750101:35, № 78:32:0750101:34**

213/08/2023-2023-ТО

*Объект по адресу:* Санкт-Петербург, Адмиралтейский район  
*Основание:* Договор №213/08/2023 от «23» августа 2023 года;  
*Заказчик:* ООО «Карелия Девелопмент»  
*Исполнитель:* ИИМК РАН

Отв. исполнитель \_\_\_\_\_

Н.Ф. Соловьева

Санкт-Петербург  
 2023

Подп. и дата	
Взам. инв. №	
Инв. № дубл.	
Подп. и дата	
Инв. № подл.	

## СПИСОК ИСПОЛНИТЕЛЕЙ

Руководитель работ:

к.и.н.

Н.Ф. Соловьева

Заместители руководителя:

мл. науч. сотр.

В.А Корепин (ведение полевого  
дневника, фотографическая  
фиксация, подготовка альбома  
иллюстраций, составление  
исторической справки)

Соисполнители:

мл. науч. сотр.

М.И. Бажин (земляные работы)

лаборант

В.И. Васюков (земляные работы)

лаборант

М.Ю. Ермаченков (земляные работы)

Инв. № подл	Подп. и дата				
	Взам. инв. №				
	Инв. № дубл.				
	Подп. и дата				
Инв. № подл					Лист 2
Ли	Изм.	№ докум.	Подп.	Дата	
213/08/2023-2023-ТО					





## СОДЕРЖАНИЕ

Нормативно-правовая база .....	5
Определения и сокращения .....	7
Введение .....	10
1. Историческая справка .....	13
1.1. Топонимика исследуемого района .....	13
1.2. История археологического изучения Санкт-Петербурга .....	13
1.3. Варшавский вокзал .....	19
1.4. Картографический анализ .....	21
1.5. Выводы по разделу .....	22
2. Физико-географическая характеристика района работ .....	23
2.1. Геоморфология и рельеф .....	23
3. Методика полевых исследований .....	26
4. Полевые исследования .....	30
Заключение .....	33
Список источников и литературы .....	34
Список иллюстраций .....	36
Альбом иллюстраций .....	39
Приложение А. Копия Открытого листа .....	64
Приложение В. Копия письма Комитета по государственному использованию и охране памятников истории и культуры .....	65

Подп. и дата											
	Взам. инв. №										
Подп. и дата											
	Инв. № дубл.										
Подп. и дата											
	Инв. № подл.										
Инв. № подл.	213/08/2023-2023-ТО-С										
	Лит	Изм.	№ докум.	Подп.	Дата						
Инв. № подл.	Разраб.	Соловьева Н.Ф.		24.10	Полный научно-технический отчет						
	Пров.	Субботин А.В.		24.10							
	Утв.	Соловьева Н.Ф.		24.10							
<table border="1"> <tr> <td>Лит</td> <td>Лист</td> <td>Листов</td> </tr> <tr> <td></td> <td>4</td> <td>66</td> </tr> </table>						Лит	Лист	Листов		4	66
Лит	Лист	Листов									
	4	66									
ИИМК РАН											

## НОРМАТИВНО-ПРАВОВАЯ БАЗА

Настоящие исследования проводились во исполнение требований ст. 28 Федерального закона № 73-ФЗ от 25 июня 2002 «Об объектах культурного наследия (памятниках истории и культуры) народов Российской Федерации» на основании следующих нормативно-правовых актов:

1. Федеральный Закон РФ "Об объектах культурного наследия (памятниках истории и культуры) народов Российской Федерации" от 25 июня 2002 года № 73-ФЗ;
2. Федеральный Закон РФ "Об охране окружающей природной среды" от 10.01.2002 № 7-ФЗ;
3. Положение о порядке проведения археологических полевых работ и составления научной отчетной документации, по форме утвержденного постановлением бюро Отделения историко-филологических наук Российской академии наук №15 от 12 апреля 2023 г.;
4. Положение о едином государственном реестре объектов культурного наследия (памятников истории и культуры) народов Российской Федерации (утверждено приказом Министерства культуры РФ от 0312.2011 № 954);
5. Положение о государственной историко-культурной экспертизе (утверждено Постановлением Правительства Российской Федерации от 15.07.2009 № 569);
6. Правила выдачи, приостановления и прекращения действия разрешений (Открытых листов) на проведение работ по выявлению и изучению объектов археологического наследия, включая работы, имеющие целью поиск и изъятие археологических предметов (утв. Постановлением Правительства РФ №1893 от 24 октября 2022 г.)
7. Методика определения границ территорий объектов археологического наследия (рекомендована письмом Министерства культуры Российской Федерации от 27.01.2012 № 12-01-39/05-АБ);
8. Закон Санкт-Петербурга о границах зон охраны объектов культурного наследия на территории Санкт-Петербурга и режимах использования земель в

Подп. и дата		Взам. инв. №		Инв. № дубл.		Подп. и дата		Инв. № подл.	

границах указанных зон и о внесении изменений в закон Санкт-Петербурга «О генеральном плане Санкт-Петербурга и границах зон охраны объектов культурного наследия на территории Санкт-Петербурга» от 19 января 2009 года N 820-7

Инв. № подл.	Подп. и дата				
	Взам. инв. №				
Инв. № дубл.	Подп. и дата				
	Инв. № подл.				
213/08/2023-2023-ТО					
Ли	Изм.	№ докум.	Подп.	Дата	Лист
					6

## ОПРЕДЕЛЕНИЯ И СОКРАЩЕНИЯ

В настоящем научно-техническом отчёте применяются следующие термины с соответствующими определениями:

**археологические разведки** – проведение на поверхности земли или под водой научных исследований, направленных на поиски объектов археологического наследия или собственно на объектах археологического наследия, без осуществления земляных работ либо с осуществлением локальных земляных работ с общей площадью не более 20 м<sup>2</sup> на каждом объекте археологического наследия с исследованием культурного слоя путем заложения шурфов или без таковых, в том числе с полным или частичным изъятием археологических предметов в целях выявления объектов археологического наследия, уточнения сведений о них и (или) планирования мероприятий по обеспечению их сохранности;

**культурный слой** – слой в земле или под водой, содержащий следы существования человека, время возникновения которых превышает сто лет и включающий археологические предметы;

**поврежденный культурный слой** – культурный слой, нарушенный, перемещенный, переотложенный в результате природных процессов либо антропогенного воздействия последних ста лет;

**техногенный грунт (слой)** – грунт, измененный, перемещенный или образованный в результате инженерно-хозяйственной деятельности человека последних ста лет;

**объект археологического наследия** – частично или полностью скрытые в земле или под водой следы существования человека в прошлых эпохах (включая все связанные с такими следами археологические предметы и культурные слои), основным или одним из основных источников информации о которых являются археологические раскопки или находки;

**археологические предметы** – движимые вещи, основным или одним из основных источников информации о которых независимо от обстоятельств их

Инва. № подл.
Подп. и дата
Инва. № дубл.
Взам. инв. №
Подп. и дата
Инва. № инв.

Ли	Изм.	№ докум.	Подп.	Дата

213/08/2023-2023-ТО

Лист

7

обнаружения являются археологические раскопки или находки, в том числе предметы, обнаруженные в результате таких раскопок или находок;

**археологический шурф** – вид локальных земляных работ в рамках археологических разведок, локальное вскрытие грунта, прямоугольное или квадратное в плане, площадь которого может варьироваться от 1 до 20 кв. м;

**индивидуальные археологические находки** – археологические предметы, извлеченные в результате археологических полевых работ, значимые для определения историко-культурной принадлежности и хронологии объекта археологического наследия, имеющие историко-культурную ценность;

**массовые археологические предметы** – археологические предметы (в том числе кремневые отщепы, фрагменты керамики, сильно разрушенные и не подлежащие реставрации предметы), антропогенные, антропологические, палеозоологические, палеоботанические и иные объекты, имеющие историко-культурную и научную ценность, обнаруженные и изъятые в результате проведения археологических полевых работ;

**полевая опись археологических предметов** – перечень изъятых в ходе археологических полевых работ индивидуальных и массовых археологических предметов, имеющих значение для определения историко-культурной принадлежности и хронологии объекта археологического наследия, в том числе антропологические, остеологические, палеоботанические и иные предметы;

**камеральная обработка** – часть археологических полевых работ, включающая лабораторную обработку и научный анализ коллекций и полевой документации;

**разрешение (открытый лист)** – документ, выдаваемый федеральным органом охраны объектов культурного наследия на основании заключения Российской академии наук и подтверждающий право на проведение одного из видов археологических полевых работ (археологических разведок, археологических раскопок, археологических наблюдений).

Инв. № подл.	Подп. и дата				
	Взам. инв. №				
	Инв. № дубл.				
	Подп. и дата				
	Инв. № подл.				
Ли	Изм.	№ докум.	Подп.	Дата	
213/08/2023-2023-ТО					Лист
					8

## Используемые сокращения:

OSM – Open Street Map

БС – балтийская система высот

ИИМК РАН – Институт истории материальной культуры Российской академии наук

ЛО – Ленинградская область

МСК – местная система координат

ООО – общество с ограниченной ответственностью

ОКН – объект культурного наследия

СПб – Санкт-Петербург

ФЗ – федеральный закон

Инв. № подл.	Подп. и дата				Лист
	Взам. инв. №				
Инв. № дубл.	Подп. и дата				9
	Инв. № инв. №				
Инв. № подл.	Подп. и дата				213/08/2023-2023-ТО
	Инв. № инв. №				
Ли	Изм.	№ докум.	Подп.	Дата	

**ВВЕДЕНИЕ**

В октябре 2023 года сотрудниками Центра спасательной археологии ИИМК РАН было произведено историко-культурное научное археологическое обследование (разведки) с целью проведения государственной историко-культурной экспертизы земельного участка по адресу: Санкт-Петербург, набережная Обводного канала, дом 118а, кадастровые номера земельных участков №78:32:0750101:1633, №78:32:0750101:35, № 78:32:0750101:34.

Работы осуществлялись на основании Договора №213/08/2023 от 23 августа 2023 года, заключенного между ИИМК РАН и ООО «Карелия Девелопмент», а также Открытого Листа № 0065-2023 от 10 февраля 2023 г., выданного Соловьевой Наталье Федоровне на право производства археологических полевых работ (археологических разведок) на земельных участках в Адмиралтейском, Василеостровском, Выборгском, Калининском, Кировском, Колпинском, Красногвардейском, Красносельском, Кронштадтском, Курортном, Московском, Невском, Петроградском, Петродворцовом, Приморском, Пушкинском, Фрунзенском и Центральном районах г. Санкт-Петербурга. Срок действия Открытого листа с 10 февраля 2023 года по 20 января 2024 года (Приложение А).

В соответствии с письмом Комитета по государственному контролю, использованию и охране памятников истории и культуры № 01-43-5382/23-0-1 от 06.04.2023 г., земельный участок по адресу: Санкт-Петербург, набережная Обводного канала, дом 118а, кадастровые номера земельных участков №78:32:0750101:1633, №78:32:0750101:35, № 78:32:0750101:34 расположен в границах:

- единой зоны регулирования застройки и хозяйственной деятельности 2 (участок ОЗРЗ-2(32)) объектов культурного наследия.

Закон Санкт-Петербурга от 19.01.2009 № 820-7 (в редакции, вступившей в силу 01.08.2021) «О границах объединенных зон охраны объектов культурного наследия, расположенных на территории Санкт-Петербурга, режимах использования земель и требованиях к градостроительным регламентам в границах указанных зон».

Изн. № подл.	Подп. и дата				
	Взам. инв. №				
Изн. № дубл.	Изн. № дубл.				
	Подп. и дата				
Изн. № подл.	Изн. № подл.				
	Изн. № подл.				
Ли	Изм.	№ докум.	Подп.	Дата	Лист 10
213/08/2023-2023-ТО					



В пределах границ вышеуказанного земельного участка отсутствуют объекты (выявленные объекты) культурного наследия; объекты культурного наследия, включенные в Единый государственный реестр объектов культурного наследия (памятников истории и культуры) народов Российской Федерации, а также защитная зона объектов культурного наследия.

В непосредственной близости от участка расположен выявленный объект культурного наследия «**Здание склада**», входящий в состав «**Комплекс построек Варшавского вокзала**» (адрес НПА: Обводного кан. наб., 118).

Земельный участок расположен вне границ территории исторического поселения.

Сведениями о наличии или об отсутствии на данном земельном участке объектов археологического наследия или объектов, обладающих признаками объекта археологического наследия, орган охраны объектов культурного наследия не располагает. (Приложение В).

В данной ситуации археологические исследования являются необходимым условием проведения строительных (земляных) работ, согласно требованиям Федерального закона от 25.06.2002 №73-ФЗ «Об объектах культурного наследия (памятниках истории и культуры) народов Российской Федерации».

До начала полевых археологических работ была собрана историко-библиографическая информация, подготовлен комплект исторических карт с нанесенными на них границами участка обследования, иллюстративный материал (рис. 7-14).

Цель проведения работ на участке обследования – определение наличия или отсутствия объектов культурного, в том числе и археологического, наследия, включенных в реестр, выявленных объектов культурного наследия, либо объектов, обладающих признаками объекта культурного наследия, на обследуемом земельном участке.

Задача археологических исследований на участке обследования заключалась в выявлении, фиксации и исследовании остатков археологических (исторических) памятников, культурных слоев, конструкций и сооружений,

Инв. № подл.	Подп. и дата					
	Взам. инв. №					
	Инв. № дубл.					
	Подп. и дата					
	Инв. № подл.					
Ли	Изм.	№ докум.	Подп.	Дата	213/08/2023-2023-ТО	Лист 11

массовых и индивидуальных находок путем визуального обследования и заложения разведывательных археологических шурфов (археологические разведки).

В ходе работ был произведен натурный осмотр участка (Рис. 16-27), заложен 1 разведывательный шурф размерами 2х2 м, общей площадью 4 кв. м. с целью выявления культурного слоя на территории обследования.

В результате работ объекты археологического наследия на участке обследования не выявлены. Объекты, обладающие признаками объекта культурного наследия, отсутствуют.

Инв. № подл.	Подп. и дата				Лист
	213/08/2023-2023-ТО				
Инв. № дубл.	Взам. инв. №				12
	Подп. и дата				
Ли					Изм.
№ докум.					
Подп.					Дата
Дата					

## 1. ИСТОРИЧЕСКАЯ СПРАВКА

Участок обследования расположен на юге Адмиралтейского района по адресу: Санкт-Петербург, Адмиралтейский район, набережная Обводного канала, дом 118а.

### 1.1. Топонимика исследуемого района

Адмиралтейский район – располагается на левом берегу Невы, корни названия уходят в 1704 г., год постройки Адмиралтейской верфи и крепости. Свои нынешние границы район обрел в 1994 г., после объединения Октябрьского и Ленинского.

Обводный Канал – «Название Обводный напоминает о том, что канал прорыт там, где проходила тогда граница города. Своей водной полосой канал огибал, обводил город с юга». (К.С. Горбачевич, Е.П. Хабло, 2002, с. 301-302).

Набережная Обводного Канала – название известно с 1848 года, существовал вариант «Шоссе Обводного канала».

Варшавский вокзал – бывший железнодорожный вокзал на начальной станции Петербурго-Варшавской железной дороги в Санкт-Петербурге. В настоящее время – архитектурный памятник, реконструированный в торгово-развлекательный комплекс и фудмолл.

### 1.2. История археологического изучения Санкт-Петербурга

Первые люди на территории современного Санкт-Петербурга и области появились с началом голоцена, около 10 тыс. лет назад. Археологические памятники эпохи мезолита (10-6 тыс. лет назад) на территории города не известны, ближайшие стоянки этого времени расположены на Карельском перешейке и южном побережье Финского залива (Крийска, Герасимов, 2014, с. 33).

Значительно более широко в регионе представлены памятники неолита и раннего металла. В пределах современных административных границ Петербурга расположены стоянки на Охтинском мысу, в районе площади Мужества и на берегу Лахтинского Разлива. Целая серия памятников каменного века известна в Сестрорецке (Кулькова, Сопелко, Лудикова и др, 2010, с. 13; Лапшин, 1995, с. 175-177). Стоянки и местонахождения эпохи неолита расположены по берегам рек и

Подп. и дата
Взам. инв. №
Инв. № дубл.
Подп. и дата
Инв. № подл.

Ли	Изм.	№ докум.	Подп.	Дата

213/08/2023-2023-ТО

Лист

13

озер. Начало неолитической эпохи на Северо-Западе России соответствует началу голоценового климатического оптимума и максимуму Литориновой трансгрессии, что соответствует времени около 6 000 л. н. Возникновение неглубоких заливов и проток между Ладожским озером и морем, а также потепление климата, создали благоприятные для жизни человека условия.

Основным находками на памятниках неолита и раннего металла являются фрагменты керамики, орудия и отщепы из кремня, сланца и кварца.

Археологические памятники раннего железного века в пределах города и его ближайших окрестностей, практически, не известны. С этим периодом связаны лишь отдельные находки и комплексы из раскопок на Охтинском мысу, а также маловыразительный культурный слой с поселения Войскорово (Сорокин, 2014, с. 25-55, Городилов, 2019, с. 9). Последнее, в административном отношении, относится уже к Ленинградской области.

Ситуация резко меняется в раннем Средневековье, в VII-VIII вв. в регионе происходит становление центров постоянного населения. Формируется местный рынок, обслуживающий транснациональную торговлю (Сорокин, 2008, с. 352). Финский залив, Нева и Ладожское озеро, в эпоху викингов, являются важными звеньями трансъевропейских торговых путей, проходящих из Балтийского моря, через всю Русскую равнину, в Средиземное и Каспийское моря. Крупнейшим торгово-ремесленным центром региона в этот период становится, возникшая в середине VIII века Ладога. Город расположен в устье Волхова, что позволяло его населению контролировать важный участок торгового пути. Коренным населением Приневских земель в Средние века были фино-угорские племена: водь и ижора. В то же время, согласно археологическим данным, население Ладоги состояло, по крайней мере, из трех этнических групп: скандинавов, славян и финнов.

Достоверные сведения о поселениях и могильниках эпохи викингов в пределах городской черты Санкт-Петербурга отсутствуют, хотя известно несколько кладов куфических монет, найденных в первой половине XX века в

Подп. и дата
Взам. инв. №
Инв. № дубл.
Подп. и дата
Инв. № подл.

Ли	Изм.	№ докум.	Подп.	Дата
----	------	----------	-------	------

213/08/2023-2023-ТО

Лист

14

Петергофе, Мартышкине и у Галерной гавани в устье Невы (Сорокин, 2008, с. 353-354).

Территория современного Петербурга в Средние века была частью Новгородской земли и входила в Ореховский уезд, Корельской половины Водской пятины. К концу XIII в. все прибалтийско-финские племена попадают в зависимость от своих могущественных соседей: суоми и хяме – от шведов; карелы, водь, ижора, вепсы и чудь — от новгородцев (Сакса, 2010, с. 142). Территории, расположенные на стыке новгородской и шведской зон влияния и сбора дани, становились ареной постоянных набегов и военных походов, на протяжении всего XIII века (подробнее: Сорокин, 2017, с. 32-34).

Первым крупным военным предприятием шведов для установления контроля над северо-западными окраинами Новгородской земли, стал поход 1240 года, закончившийся Невской битвой. Сражение произошло на берегу Невы, в устье реки Ижоры. В ходе битвы войска новгородского князя Александра Ярославовича нанесли поражение шведскому войску во главе с ярлом Биргером. Несмотря на решительную победу новгородцев, противостояние в Невских землях продолжилось. В 1283 году шведы, пройдя через Неву, вновь совершили набег на новгородские земли, но на обратном пути были перехвачены новгородцами на реке Неве. На следующий год новый отряд шведов был разгромлен новгородцами в устье Невы.

К концу XIII века шведская экспансия в Карелии и Приневье стала носить более последовательный характер. В 1293 году, в ходе третьего шведского крестового похода, маршал Торгильс Кнутсон основали в устье Воуксы крепость Выборг, чем окончательно закрепил власть королевства на западе Карельского перешейка. В 1300 году, по его же инициативе, в устье Охты (сейчас на этом месте находится район Петербурга Малая Охта) была основана крепость Ландскрона. Место, где была поставлена Ландскрона, представляло чрезвычайно удобный для устройства укреплений участок, Нева и Охта образуют здесь крутой мыс, окруженный водой с трех сторон. Как было установлено, в ходе археологических раскопок крепость представляла собой прямоугольное древо-земляное

Инв. № подл.	Подп. и дата						
	Инв. № дубл.	Взам. инв. №					
		Подп. и дата					
					Лист		
213/08/2023-2023-ТО					15		
Ли	Изм.	№ докум.	Подп.	Дата			

укрепление, окруженное двумя рвами. Несмотря на то, что Ландскрона представляла собой достаточно серьезное для своего времени укрепление, на следующий после основания год она была захвачена новгородскими войсками и срыта. Археологизированные остатки крепости были исследованы в ходе раскопок П.Е. Сорокина на Охтинском мысу в 1990-х-2000-х годах, и на сегодняшний день, остаются крупнейшим и наиболее изученным средневековым памятником в пределах Санкт-Петербурга.

К концу первой четверти XIV века новгородско-шведское противостояние в регионе окончательно сошло на нет. В 1322 году шведы совершили неудачный поход на крепость Корелу, а новгородцы в свою очередь, также безуспешно осаждали Выборг. Все это привело к заключению в 1323 году Ореховецкого мирного договора, по которому была установлена четкая граница между Шведским королевством и Новгородской республикой. Договор сохранял силу вплоть до 1595 года, согласно ему, граница между государствами прошла по реке Сестре, и территория современного Петербурга была закреплена за Новгородом.

В XIV-XV века новгородцы начинают колонизировать территорию Приневья. Основной административной единицей Новгородского государства в этих землях была Водская пятина. В конце XV века Новгородская республика проиграла противостояние с Московским княжеством и утратила независимость, все её земли, включая Приневье, перешли под власть Москвы. Территории в устье Невы, после завоевания Новгорода, принадлежали Великому князю, в Писцовой книге 1500 г. они названы волостью «на реке Неве, у моря» и «деревни на усть Охты». Согласно Переписной книге, упомянуты три деревни и сельцо (Сорокин, 2014, с. 38).

В XVI веке, на Охтинском мысу, где в начале XIV века стояла Ландскрона, возникает торговый городок Невское устье, о котором имеются отрывочные сведения в документах того времени. Культурные слои этого времени на мысу сохранились плохо, ввиду последующих строительных работ. Во время раскопок П.Е. Сорокина существенная концентрация находок этого времени, в первую

Инв. № подл.	Подп. и дата					
	Взам. инв. №					
	Инв. № дубл.					
	Подп. и дата					
	Инв. № подл.					
Ли	Изм.	№ докум.	Подп.	Дата	213/08/2023-2023-ТО	Лист 16

очередь керамики, была зафиксирована в юго-восточной части Охтинского мыса (Сорокин, 2014, с. 38).

В позднему Средневековью относится и кладбище на левом берегу Охты, отрытое в 1993 г. В 2006-2010 г. на памятнике было исследовано более 300 захоронений, еще 219 были зафиксированы в разрушенном состоянии. Большая часть этого кладбища была уничтожена при строительстве Ниеншанца в XVII в и последующими инженерными работами. Погребенные были захоронены, преимущественно в гробах, по христианскому обряду: лежа на спине, головами на юго-запад. Среди находок можно отметить 9 шведских монет 1630-1640-х годов, нательный крестик и детали украшений (Сорокин, 2014, с. 40).

Вторая половина XVI-начало XVII века характеризуется новым противостоянием Швеции и Русского государства в восточнобалтийских землях. Серия войн закончилась в 1617 году подписание Столбовского мирного договора, согласно которому, граница между Швецией и Русским царством прошла по среднему и верхнему течению реки Луги, все земли к северу, включая территорию нынешнего Петербурга отошли шведам. На новоприобретенных Швецией землях была образована провинция Ингерманландия. В течении всего XVII в., новое правительство инициирует активную колонизацию региона, населённого немногочисленным, преимущественно православным населением. Большую часть колонистов составили финские крестьяне из центральных районов Финляндии. При этом сохранилось прежнее русское разделение на уезды и погосты, основой для сбора податей продолжала служить новгородская мера земли – «обжа».

Еще до подписания Столбовского мира, в 1611 году шведами была заложена крепость Ниеншанц, расположившаяся на Охтинском мысу, где в начале XIV века была Ландскрона. Крепость была заложена по приказу короля Карла IX и получила название Ньюенсканс-Невское укрепление. В первоначальном варианте крепость имела прямоугольную форму. На противоположном от крепости, берегу Охты со временем образовался посад, а в 1632 году король Густав Адольф приказал основать здесь город Ниен (Сорокин, 2014, с. 40).

Инв. № подл.	Подп. и дата	Инв. № дубл.	Взам. инв. №	Подп. и дата	Ли	Изм.	№ докум.	Подп.	Дата	213/08/2023-2023-ТО	Лист
											17

В 1656 году, в ходе очередной русско-шведской войны, 1656-1658 годов, Ниеншанц был захвачен и сожжен русскими войсками, однако, по итогам войны территория осталась за Швецией. Крепость Ниеншанц была возведена заново после ухода русских войск. В обновленном виде, укрепление имело форму пятиконечной звезды с бастионами двумя воротными рavelинами.

Новая война против Швеции, начатая российским царем Петром 19 августа 1700 г., стала не только борьбой России за выход к Балтийскому морю и возвращение Ингерманландии, но и борьбой за место Великой державы в Северной Европе. Шведский город Нотебург (совр. Шлиссельбург) пал в октябре 1702 г., после этого, шведское население Ниена было эвакуировано, а город был сожжен. 25 апреля 1703 года русские войска начали осаду Ниеншанца, который оборонял гарнизон из 600 человек. После бомбардировки, принесшей существенные разрушения, крепость капитулировала. Археологическими свидетельствами этих событий служат многочисленные ядра и картечные снаряды, найденные в заполнении рва Ниеншанца и внутри крепости (Сорокин, 2014, с. 47).

В том же 1703 году на Заячьем острове заложена Петропавловская крепость, давшая начало Петербургу. В 1721 г. Северная война закончилась Ништадтским миром. Новая граница России была установлена северо-западнее Выборга.

Ранний этап истории Петербурга также недостаточно обеспечен письменными источниками, в связи с этим, культурные отложения XVIII-первой половины XIX века представляют существенный научный интерес. Археологические слои этого времени характеризуют быт и материальную культуру населения города, которая не отразилась в иных типах источников. Культурный слой XVIII-первой половины XIX существенно пострадал от строительной деятельности последующего времени, однако отдельные участки не потревоженного слоя известны практически по всей исторической части города.

К характерным, наиболее часто встречающимся находкам XVIII века можно отнести: керамику, белоглиняные «голландские» курительные трубки, и фрагменты сине-белых «голландских» изразцов. Курительные трубки

Инв. № подл.	Подп. и дата	Инв. № дубл.	Взам. инв. №	Подп. и дата	Ли	Изм.	№ докум.	Подп.	Дата	213/08/2023-2023-ТО	Лист
											18



представляют особый интерес, так как выступают в роли хронологических индикаторов, большинство этих изделий имеет клеймо мастерской-производителя, что позволяет датировать находки и слой, их содержащий, с точностью до десятилетия.

Еще один важный источник по ранней истории Петербурга, это его первые кладбища. Среди этого типа памятников выделяются собственно кладбища и экстраординарные захоронения «строителей Петербурга», последние относятся к первым десятилетиям существования города. В 2014 году, на улице Сытнинской Петроградской стороны в раскопе были исследованы три коллективных, два одиночных и одно парное захоронения, датирующиеся началом XVIII века. Анализ археологического и антропологического материала позволил уточнить из каких регионов прибывали первые строители города на Неве (Курбатов, 2015; Широбоков, Учанева, 2015).

В 2018-2019 году широкой площадью был исследован участок Сампсониевского кладбища на Нейшлотском переулке. Кладбище включало захоронения XVIII-XIX вв.

Таким образом, на территории Санкт-Петербурга представлен широкий спектр археологических памятников от эпохи неолита до Нового времени. В Адмиралтейском районе, исходя его геоморфологических особенностей и исторических источников наиболее вероятно обнаружение памятников позднего средневековья и нового времени.

### 1.3. Варшавский вокзал

В непосредственной близости от участка обследования расположен объект культурного наследия «Комплекс построек Варшавского вокзала». Вокзал построен в 1852-1853 годах по проекту архитектора К. А. Скаржинского для железной дороги от столицы до царской резиденции в Гатчине. Длина дороги составляла 44,6 км, дорога была открыта 31 октября (12 ноября) 1853 года. Здание с трёх сторон первоначально окружали платформы, перекрывавшиеся арочной конструкцией из металла и стекла.

Инв. № подл.	Подп. и дата	Взам. инв. №	Инв. № дубл.	Подп. и дата	Ли	Изм.	№ докум.	Подп.	Дата	213/08/2023-2023-ТО	Лист
											19

В 1857-1860 годах с целью расширения вокзала построено новое здание (архитектор П. О. Сальманович), два каменных дома для служащих (один сохранился) и произведена реконструкция путевого дебаркадера.

В декабре 1862 года открыто движение до Варшавы. Отдельная ветка до прусской границы (Ландварово – Вержболово) соединила Санкт-Петербург со столицами европейских государств. Поезда Варшавской линии отличались удобными и богато обставленными вагонами, предназначавшимися, в первую очередь, для пассажиров первого класса. По этой дороге ходил императорский поезд и ряд «семейных» составов, принадлежавших самым богатым и влиятельным российским фамилиям.

В годы Первой мировой войны Варшавский вокзал как сравнительно малозагруженный принимал эшелоны с ранеными; для приёма раненых к платформам вокзала специально была проложена ветка от городской трамвайной сети, позже продлённая в грузовой двор станции и существовавшая в таком виде до 1993 года.

В 1930-е годы на Горячем Поле близ Варшавского вокзала для доставки грузов на заводы были построены трамвайно-железнодорожная погрузочная станция и грузовой трамвайный парк, позже получивший имя Красуцкого.

Во время Великой Отечественной войны вокзал пострадал от обстрелов и бомбёжек. Реставрационные работы завершены в 1949 году. На главном фасаде вокзала, в нише, установили бронзовую скульптуру В. И. Ленина. В 1967 году, при электрификации Варшавской линии, железнодорожные пути вынесли из-под дебаркадера, часть остеклённой крыши разобрали.

В мае 2001 года вокзал был закрыт на реконструкцию, поезда пригородного и дальнего сообщения были переведены на Балтийский и Витебский вокзалы. На части путей до 2016 года была развернута экспозиция Музея железнодорожной техники имени В. В. Чубарова.

Вся территория бывших подъездных путей и прилегающих промзон застраивается жилыми комплексами. Некоторые постройки сохранены как исторические с перепрофилированием, в том числе круглое здание

Инв. № подл.	Подп. и дата					
	Взам. инв. №					
	Инв. № дубл.					
	Подп. и дата					
	Инв. № подл.					
Ли	Изм.	№ докум.	Подп.	Дата	213/08/2023-2023-ТО	Лист 20

вагоноремонтного депо, здание вагонной части. В ноябре 2022 года открылся фудмолл «Вокзал 1853». В настоящее время бывшая территория вокзала застроена многоквартирными жилыми комплексами. Из существующей оснастки, помимо здания вокзала, остались только два пакгауза и водонапорная башня.

Наиболее близкими к границам участка обследования являются «Здание склада» (наб. Обводного канала, д. 116к2А) и «Круглое производственное здание» (Митрофаньевское шоссе, д. 2к9В) входящие в состав объекта культурного наследия «Комплекс построек Варшавского вокзала».

#### 1.4. Картографический анализ.

При подготовке исторической справки были проработаны доступные картографические материалы XVII – XX веков. Для составления опорного плана были отобраны несколько из них, наиболее полно отображающие характер хозяйственной деятельности в разные исторические периоды исследуемого участка и прилегающих территорий (Рис. 7-14).

Наиболее ранней картой Приневских земель является «Карта бывших губерний Иван-Города, Яма, Капорья и Нэтеборга» авторства Бергенгейма. Карта составлена штабс-капитаном Бергенгеймом в 1827 г. по материалам, найденным в Шведских архивах, и отражает состояние местности и названия на 1676 г. Ближайший населённый пункт «Stora Erllens» располагается более чем в 1,3 км западне участка обследования. В пределах границ участка обследования какие-либо населённые пункты или дороги не отмечаются (Рис. 7).

На «Плане Санкт-Петербурга 1776 года» территория участка обследования обозначена лесистой местностью, какие-либо постройки в границах обследования отсутствуют. На юге и западе в непосредственной близости к участку изображены дороги (Рис. 8).

На «Плане столичного города Санкт-Петербурга» А. Савинкова от 1834 г. местность участка обследования обозначена лугом. Построек в границах участка и на прилегающих территориях не изображено (Рис. 9).

На «Плане столичного города С.Петербурга, вновь снятого в 1858 году и гравированного при военно-топографическом депо в 1860 году», изданном в 1865

Ивл. № подл.	Подп. и дата	Ивл. № дубл.	Взам. ивл. №	Подп. и дата	Ли	Изм.	№ докум.	Подп.	Дата	Лист	21

г., на территории участка обследования располагается ответвление Варшавской железной дороги. В непосредственной близости от южной оконечности участка находится круглое здание вагоноремонтного депо, сохранившегося до настоящего времени (Рис. 10). Похожая ситуация изображается и на картах первой половины XX в. (Рис. 11-12). В 600 м южнее обозначено Митрофаньевское кладбище (Рис. 10), действовавшее с 1831 по 1927 год.

На немецкой аэрофотосъёмке 1942 г. и спутниковом снимке 1975 года, помимо упомянутых выше железнодорожных путей, в северной части участка запечатлены строения, от которых в настоящие дни остался только фундамент в северо-восточной части участка (Рис. 13-14).

### 1.5. Выводы по разделу

- В ходе архивно-библиографических исследований установлено, что непосредственно на территории исследуемого участка объекты археологического наследия ранее не фиксировались.
- В допетровский период населённые пункты на месте участка обследования не фиксировались.
- Активное хозяйственное освоение территории связано со строительством Варшавской железной дороги и одноименного вокзала в середине XIX в.

Инв. № подл.	Подп. и дата				
	Взам. инв. №				
Инв. № дубл.	Подп. и дата				
	Инв. № подл.				
213/08/2023-2023-ТО					Лист
					22
Ли	Изм.	№ докум.	Подп.	Дата	

## 2. ФИЗИКО-ГЕОГРАФИЧЕСКАЯ ХАРАКТЕРИСТИКА РАЙОНА РАБОТ

### 2.1. Геоморфология и рельеф.

Геологическое строение территории Санкт-Петербурга обусловлено положением на стыке Балтийского кристаллического щита и Русской плиты. На всей территории развита мощная толща (до 1200 – 1300 м) верхнепротерозойских и палеозойских осадочных пород, образующая осадочный чехол Русской плиты. Они залегают наклонно, со слабым падением под углом 10 - 20' к юго-востоку и образуют северо-западное крыло гигантской пологой вогнутой складки – Московской синеклизы (впадины). Древние породы перекрыты плащом четвертичных отложений различной мощности (местами более 200 м).

Историю формирования области условно делят на три этапа:

1 этап - в доледниковое время вследствие неравномерного тектонического поднятия сформировался денудационно–тектонический рельеф.

2 этап - в четвертичное время территория несколько раз покрывалась ледниками, которые неоднократно стаивали.

3 этап - после стаивания последнего ледникового покрова и спуска озерно-ледниковых водоемов (последние 8 – 9 тысяч лет) развитие рельефа происходило под влиянием эрозионно-аккумулятивной деятельности рек, абразии и аккумуляции озерных и морских водоемов, эоловой деятельности, карстовых процессов и морфообразования.

В четвертичный период территория северо-запада России неоднократно покрывалась материковыми льдами, деятельность которых сформировала близкий к современному рельеф. Пик последнего оледенения, именуемого Валдайским, пришелся на 12 тыс лет назад, после чего территория региона постепенно окончательно освободилась от льда (Геологический атлас Санкт-Петербурга, 2009, С. 5).

На протяжении конца плейстоцена-раннего голоцена сильнейшее воздействие на рельеф территории побережья современного Финского залива оказала история Балтийского моря. Около 14 тыс. лет назад, в результате таяния

Подп. и дата
Взам. инв. №
Инв. № дубл.
Подп. и дата
Инв. № подл.

Ли	Изм.	№ докум.	Подп.	Дата

213/08/2023-2023-ТО

Лист

23

Скандинавского ледникового щита образовалось Балтийское ледниковое озеро, отделенное от мирового океана полосой суши в районе нынешних датских проливов и Южной Швеции. 12 тыс. лет назад, в результате таяния ледника уровень воды в озере резко возрос, что привело к образованию на территории Южной Швеции стока воды и объединению Балтики с мировым океаном. С этого момента начинается этап Иольдиева моря, пресуществовавшего около 1000 тыс лет, после чего, в результате поднятия земной поверхности южной Скандинавии привел к очередному отделению Балтийского бассейна от мирового океана, около 10700 лет назад и. образованию Анцилового озера.

Озеро просуществовало около 2 тыс. лет, когда 8500 лет назад, в результате очередного прорыва воды, вновь соединилось с мировым океаном, что дало начало стадии Литоринового моря – предпоследнему этапу истории Балтики. Период Литоринового моря характеризуется существенной трансгрессией, уровень воды в Финском заливе был на несколько метров выше современного. Литориновая трансгрессия во многом сформировала облик прибрежной части Санкт-Петербурга. Во многих районах города читается, так навязываемая, Литориновая терраса – выраженный в рельефе уступ, соответствующий береговой линии Литоринового моря.

Последним существенным событием в геологической истории северо-запада Восточно-Европейской равнины стал прорыв вод из Ладожского озера в Финский залив, в результате неравномерного поднятия берегов озера, и образование реки Невы, около 3-4 тыс. лет назад.

Территория Петербурга в современных административных границах, по большей части, расположена в пределах Приморской низменности. Низменность представляет собой террасированную равнину, прилегающую к восточному берегу Финского залива. На востоке, к Приморской низменности прилегает Приневская низменность, приуроченная к среднему и верхнему течению Невы. На юге Приморская низменность опоясывается Предглинтовой низменностью, граница между районами проходит по Литориновому уступу.

Инд. № подл.	Подп. и дата
Инд. № дубл.	Взам. инв. №
Инд. № подл.	Подп. и дата
Инд. № подл.	Подп. и дата

Ли	Изм.	№ докум.	Подп.	Дата

213/08/2023-2023-ТО

Лист

24

Рельеф центральной части Санкт-Петербурга образован древними морскими террасами, образовавшимися после схода Валдайского оледенения, в результате колебания уровня воды в Балтийском море (Геологический атлас Санкт-Петербурга, 2009, С. 5). Развитие рельефа морского генезиса являлось следствием прерывистой регрессии Литоринового моря, береговая зона которого выражена в виде одноименной террасы, тянущейся через весь Петербург. На Литориновой террасе расположена большая часть исторического центра города, в том числе и участок обследования. Абсолютные высоты в пределах террасы колеблются в пределах 0-10 м.

Поверхностные отложения на Приморской низменности сформированы деятельностью Литоринового моря. Литориновые отложения также распространены на дне и прибрежной зонах Финского залива. В континентальной части города они слагают ряд хорошо считываемых террас. Литориновые отложения достигают мощности 6-9 м и представлены гумусированным голубоватыми и серыми песками, супесями и суглинками.

Инв. № подл	Подп. и дата					Лист	
	Взам. инв. №						25
	Инв. № дубл.						
	Подп. и дата						
Ли	Изм.	№ докум.	Подп.	Дата	213/08/2023-2023-ТО		

### 3. МЕТОДИКА ПОЛЕВЫХ ИССЛЕДОВАНИЙ

В рамках работ по проведению научного обследования (археологическая разведка) земельного участка по адресу: Санкт-Петербург, набережная Обводного канала, дом 118а, кадастровые номера земельных участков №78:32:0750101:1633, №78:32:0750101:35, № 78:32:0750101:34 проводилось визуальное обследование объекта и закладка археологического шурфа.

Полевые археологические исследования проводились в соответствии с методическими указаниями и требованиями «Положения о порядке проведения археологических полевых работ и составления научной отчетной документации», утвержденного постановлением Бюро Отделения историко-филологических наук Российской академии наук №15 от 12 апреля 2023 г.

Основная задача проведения археологических исследований на площади планируемого строительства и окружающей территории заключалась в выявлении и фиксации археологических (исторических) памятников, культурных слоев, конструкций и сооружений, сборе и исследовании археологического материала.

Полевые работы включали в себя:

- визуальный осмотр указанной в договоре территории, поиск подъемного материала;
- описание исследуемой территории и ее фотофиксация;
- разбивку археологических шурфов;
- привязка археологических шурфов к ситуационному плану исследуемой территории;
- выборку культурных напластований из шурфов по слоям;
- выявление и изучение археологического материала по слоям;
- фотофиксацию процесса работ;
- фотофиксацию стенок и планиграфии шурфов;
- описание ландшафтной характеристики обнаруженных объектов и фиксация их современного состояния;
- ведение полевой документации;

Инва. № подл.	Подп. и дата			
	Взам. инв. №			
Инва. № дубл.	Подп. и дата			
	Инва. № дубл.			
Инва. № подл.	Подп. и дата			
	Инва. № подл.			
Ли	Изм.	№ докум.	Подп.	Дата
213/08/2023-2023-ТО				Лист
				26



- рекультивацию шурфов.

Применялся стандартный набор методов, используемых при археологических разведках: предварительные архивно-библиографические изыскания, визуальный осмотр местности, осмотр обнажений культурного слоя, поиск подъемного материала, шурфовка. Натурные полевые исследования проводились в виде осуществления пеших маршрутов на территории земельного участка. Вся исследуемая площадь была разбита на неравные квадраты со сторонами не более 20 метров и пройдена пешими маршрутами по линии сетки квадратов. При прохождении маршрутов с целью обнаружения выходов культурного слоя и артефактов осматривались встречающиеся обнажения грунта естественного и антропогенного происхождения. На перспективном для обнаружения памятников археологии участке производилась закладка шурфа, ориентированного по сторонам света, направленного на поиск культурного слоя и древних артефактов. Место расположения шурфа было обусловлено геоморфологическим состоянием местности и степенью освоенности обследуемой территории, и определялось с таким расчетом, чтобы обеспечить полное выявление и определение границ всех объектов археологического наследия, попадающих в пределы обследуемых земельных участков, с учетом существующих методических рекомендаций 1 шурф на 1 га (при площадных обследованиях). Размеры шурфа 2x2 м. Всего в границах обследования для выявления объектов археологического наследия был заложен 1 разведывательный шурф общей площадью 4 кв. м. Разборка грунта в процессе шурфовки производилась вручную по стратиграфическим слоям с разнородными культурными прослойками и соответствующим им общим планиграфическим горизонтам фиксации. Для выявления структуры плотных поверхностей и удаления грунта в стесненных условиях при расчистке использовались щетки, кисти и совки. Глубина шурфа включала всю толщу напластований, осуществлялась контрольная прокопка верхней части археологически стерильного слоя, подстилающего почвенный горизонт (материка). Шурф

Инв. № подл	Подп. и дата	Инв. № дубл.	Взам. инв. №	Подп. и дата						213/08/2023-2023-ТО	Лист 27
					Ли	Изм.	№ докум.	Подп.	Дата		

документировался, в том числе фотографически, и фиксировался дневниковыми записями.

При фиксации находок и объектов в культурном слое, вычерчивании планов горизонтов снятия, профилей бортов шурфов и разрезов использовалась разработанная в ИИМК РАН в 2010 г. методика электронной фиксации и совмещенный с ней программный комплекс. Чертежи планов и стратиграфических профилей были выполнены при помощи системы автоматизированного проектирования и черчения (САПР) с использованием методов фотограмметрии.

Координаты, определенные в зависимости от внешних условий приема с точностью 2-5 см, даются в местной системе координат МСК-1964 СПб ГОСТ 51794-2008 в метрах.

Для картирования рекогносцировочного шурфа, выявленных объектов и общевидовых фотографий ландшафтной ситуации использованы имеющиеся в распоряжении экспедиции растровые карты масштаба 1:50000 и 1:100000 в формате JPG, а также топографический план масштаба 1:500 в формате DWG, предоставленный заказчиком. Привязка шурфа на участке землеотводов к системе мировых координат произведена с помощью портативных приборов глобального позиционирования Garmin MONTANA. Географические координаты (широта, долгота), определенные в зависимости от внешних условий приема с точностью 5-20 м, даются в формате десятичных градусов Long/Lat ddd,dddddd° (WGS-84) и с помощью встроенных в геоинформационную систему QGIS программных алгоритмов переведены в местную систему координат МСК-1964 СПб ГОСТ 51794-2008 (система высот – Балтийская) в метрах.

Основные этапы работ фиксировались с помощью цифровых фотоаппаратов с разрешением не менее 5 Мрх. Для указания масштаба и ориентации по сторонам света при фотографировании использовался набор телескопических реек длиной 4 м с сантиметровыми делениями, двухцветная стрелка «север». Все высотные отметки на планах и разрезах представлены в Балтийской системе высот (далее

Инв. № подл	Подп. и дата				
	Взам. инв. №				
	Инв. № дубл.				
	Подп. и дата				
<p style="text-align: center;">213/08/2023-2023-ТО</p>					Лист
Ли	Изм.	№ докум.	Подп.	Дата	28

БС). После окончания разведочных работ шурф был рекультивирован, что подтверждается фотографически.

Инв. № подл.	Подп. и дата				Инв. № дубл.	Взам. инв. №	Подп. и дата
	Подп. и дата						
Ли	Изм.	№ докум.	Подп.	Дата	213/08/2023-2023-ТО		
					29		

#### 4. ПОЛЕВЫЕ ИССЛЕДОВАНИЯ

Объектом государственной историко-культурной экспертизы стал земельный участок по адресу: «Санкт-Петербург, набережная Обводного канала, дом 118а, кадастровые номера земельных участков №78:32:0750101:1633, №78:32:0750101:35, №78:32:0750101:34». Участок располагается в южной части Адмиралтейского района на левом берегу Обводного канала и представляет собой многоугольник неправильной формы общей площадью 1,3 га (Рис. 15).

На первом этапе полевых исследований был проведен визуальный осмотр территории и фотофиксация современного состояния местности (Рис. 15-26).

Рельеф участка ровный, без резких перепадов высот, характер образования – техногенный.

На южной оконечности участка, располагается действующая автомобильная парковка с асфальтовым покрытием (Рис. 15, 24-27). В средней части находятся 4 малоэтажные строения общей площадью около 0,1 га, территория свободная от построек заасфальтирована (Рис 15, 20-24).

На западе северной части участка располагается здание, занимающее площадь около 0,2 га. На северо-востоке находится кирпичное строение площадью около 0,04 га. С юга к нему примыкает фундамент разрушенной постройки, который занимает территорию площадью около 0,2 га. На части фундамента имеется небольшой слой дёрна, произрастают трава и невысокие деревья (Рис. 15. 18-19). Центральный участок, между зданием на западе и фундаментом на востоке, свободен от построек, дневная поверхность представлена дёрном с низкорастущей травой (Рис. 15, 16-17). Данная часть участка является наиболее пригодной для закладки археологического шурфа.

Согласно плану, предоставленному заказчиком, в центральной части территории обследования имеются: водопровод, канализация, телефонный кабель и кабель высокого напряжения (Рис. 15).

Упомянутые выше постройки и фундамент занимают в общей сложности площадь около 0,52 га, что значительно сокращает территорию, пригодную для закладки шурфов. По результатам визуального осмотра единственным пригодным

Инв. № подл.	Подп. и дата								
	Взам. инв. №								
	Инв. № дубл.								
	Подп. и дата								
	Инв. № подл.								
Ли	Изм.	№ докум.	Подп.	Дата	213/08/2023-2023-ТО				Лист
									30

местом для шурфовки был признан свободный от построек и подземных коммуникаций участок на севере территории обследования, где заложен шурф 1 (Рис. 15). Было принято решение ограничиться одним археологическим шурфом по причине невозможности закладки шурфов в других частях участка и нецелесообразности размещения второго шурфа в непосредственной близости от Шурфа 1.

*Шурф 1* (рис. 15, 28-40)

Шурф № 1 заложен в северной части участка в 59 м от западной границы и в 23 м от северной. Дневная поверхность представляла собой дёрн с невысокой травяной растительностью и находилась на отметке 4.81 м БС (Рис. 15, 28). Размеры шурфа составили 2х2 м, глубина – 2.43 м (с учётом выбранной Ямы №3, площадь – 4 м<sup>2</sup>. Шурф ориентирован стенками по сторонам света (Рис. 15).

#### Координаты Шурфа 1

WGS 84		МСК-1964 Санкт-Петербург	
N	E	N	E
59.904173005	30.303736580	90745.299	113065.898
59.904155054	30.303736416	90743.299	113065.898
59.904154972	30.303772155	90743.299	113067.898
59.904172923	30.303772318	90745.299	113067.898

В шурфе была прослежена следующая стратиграфия (Рис. 29-36, 38-40):

1. Дёрн, мощность до 14 см.
2. Серая аморфная супесь с кирпичным боем и бытовым мусором, мощность до 106 см.
3. Плотная светло-серо-бурая супесь с кирпичным боем (строительный мусор), мощность до 50 см.
4. Серо-бурая супесь, мощность до 55 см.
5. Серо-жёлтая супесь (материк), фиксируется с отметки 2.85 м БС.

Ивл. № подл. Подп. и дата  
Ивл. № дубл. Подп. и дата  
Взам. инв. №

Ли	Изм.	№ докум.	Подп.	Дата
----	------	----------	-------	------

213/08/2023-2023-ТО

Лист

31

б. Серо-бурая рыхлая супесь с вкраплениями переотложенной материковой супеси (заполнение ям).

Слои 2-4 имели выраженный техногенный характер образования. Они содержали разное количество бытового и строительного мусора, который можно датировать не ранее начала XX в. Вероятнее всего, данные слои были образованы при демонтаже железнодорожных путей и сооружений, обозначенных на исторических картах, немецком аэрофотоплане 1942 г. и спутниковых снимках (Рис. 11-14).

При зачистке материка были обнаружены 3 впущенные в него ямы, заполненные серо-бурой рыхлой супесью с вкраплениями переотложенной материковой супеси (Рис 29-36, 38-40).

Яма №1 представлена в разрезах северной и западной стенок шурфа. Размеры – 40х29 см (по разрезам в северной и западной стенках шурфа соответственно), дно находилось на высотной отметке 2.64 м БС.

Яма №2 имеет вытянутую форму, представлена в разрезе восточной стенки (западным краем уходит в восточную стенку). Размеры – 63х34 см (длина на ширину), дно находится на высотной отметке 2.67 м БС.

Яма № 3 представлена в разрезах восточной и южной стенок шурфа. Размеры – 69х70 см (по разрезам в восточной и южной стенках шурфа соответственно), дно находится на высотной отметке 2.33 м БС. Какие-либо находки в заполнении ям отсутствовали.

Находки, представлявшие историко-культурную ценность, в шурфе не обнаружены. Фрагменты строительного и бытового мусора были перезахоронены при рекультивации (Рис. 37).


Инв. № подл.	Подп. и дата	Взам. инв. №	Инв. № дубл.	Подп. и дата	Ли	Изм.	№ докум.	Подп.	Дата	213/08/2023-2023-ТО	Лист
											32

## ЗАКЛЮЧЕНИЕ

В ходе выполнения научно-исследовательских археологических работ в виде историко-культурного научного археологического обследования (разведки) с целью проведения государственной историко-культурной экспертизы земельного участка по адресу: Санкт-Петербург, набережная Обводного канала, дом 118а, кадастровые номера земельных участков №78:32:0750101:1633, №78:32:0750101:35, № 78:32:0750101:34 был обследован земельный участок площадью 1,3 га и заложен 1 разведочный шурф общей площадью 4 кв. м.

На участке обследования объекты археологического наследия и признаки наличия объектов археологического наследия не обнаружены. Археологические находки и значимый культурный слой в Шурфе 1 отсутствуют. Стратиграфия шурфа отражает сильное антропогенное воздействие на территорию обследования во второй половине XX в.

Таким образом, на территории земельного участка по адресу: Санкт-Петербург, набережная Обводного канала, дом 118а, кадастровые номера земельных участков №78:32:0750101:1633, №78:32:0750101:35, № 78:32:0750101:34 объекты культурного наследия, включенные в Единый Государственный реестр памятников истории культуры Российской Федерации, отсутствуют. Объектов культурного (археологического) наследия не выявлено. Объекты, обладающие признаками объекта культурного наследия, отсутствуют.

  
 к.и.н. Н.Ф. Соловьева

Инва. № подл	Подп. и дата	Инва. № дубл.	Взам. инв. №	Подп. и дата
--------------	--------------	---------------	--------------	--------------

Ли	Изм.	№ докум.	Подп.	Дата

213/08/2023-2023-ТО

Лист

33

## СПИСОК ИСТОЧНИКОВ И ЛИТЕРАТУРЫ

1. Большая топонимическая энциклопедия Санкт-Петербурга / под ред. А. Г. Владимировича. — СПб.: ЛИК, 2013.
2. Геологический атлас Санкт-Петербурга. //Отв. ред. Филипов Н.Б.// 2009. СПб.:«Комильфо».
3. Глезеров С.Е. Исторические районы от А до Я. СПб. 2013.
4. Городилов А.Ю. Производственный комплекс позднего Средневековья-раннего Нового времени на реке Ижора. // Бюллетень Института истории материальной культуры Российской академии наук (охранная археология). №9. науч. ред. Н.Ф. Соловьева. ИИМК РАН. СПб.: Изд-во «Невская книжная типография». 2019. С. 9-40.
5. Историко-статистические сведения о С.-Петербургской епархии. Вып. 8. СПб. 1884.
6. К.С. Горбачевич, Е.П. Хабло. Почему так названы? СПб.: «Норинт», 2002.
7. Крийска А., Герасимов Д.В. Период позднего мезолита в восточной части Балтийского моря: формирование берегового расселения от Рижского залива до Выборгского. // От Балтики до Урала: изыскания по археологии. Сыктывкар. 2014. С. 5-36.
8. Кулькова М.А., Сапелко Т.В., Лудикова А.В., Кузнецов Д.Д., Субетто Д.А., Нестеров Е.М., Гусенцова Т.М., Сорокин П.Е. Палеогеография и археология стоянок неолита - раннего металла в устье реки Охты (Санкт-Петербург) // Известия Русского Географического общества. 2010. Том 142. Выпуск 6.
9. Культурно-историческая стратиграфия Охтинского мыса. // Археологическое наследие Санкт-Петербурга. Вып. 4. СПб. 2014 С.25-55.
10. Курбатов А. В. Обувь первых строителей Петербурга (по материалам раскопок на ул. Сытнинской в 2013–2014 гг.) // Бюллетень Института истории материальной культуры Российской академии наук (охранная археология). №5. науч. ред. Н.Ф. Соловьева. ИИМК РАН. СПб.: Изд-во «Невская книжная типография». 2015.

Инд. № подл.	Подп. и дата					213/08/2023-2023-ТО	Лист 34
	Взам. инв. №						
Инд. № дубл.	Инд. № подл.						
	Подп. и дата						
Ли	Изм.	№ докум.	Подп.	Дата			



11. Лапшин В.А. Полный научно-технический отчет. Историко-культурное научное археологическое обследование (разведки) с целью проведения государственной историко-культурной экспертизы земельного участка по объекту «Строительство спортивного объекта—стрелкового комплекса» по адресу: Санкт-Петербург, поселок Шушары, территория предприятия Ленсоветовское, участок 611 (кадастровый номер 78:42:0015109:30). 2021.
12. Лапшин В.А., Семенов С.А. Мониторинг и охранные мероприятия, проведенные ИИМК РАН на территории Ленинградской области в 2005-2009 гг. //Археологические памятники России: Охрана и мониторинг. Группа археологического мониторинга ИИМК РАН (2001-2010). СПб: «Инфо ОЛ». 2012. С. 7- 17.
13. Переписная оброчная книга Водской пятины. Первая половина. Санкт-Петербург. 1868.
14. Сорокин П. Е. О системе расселения в Приневье в допетровское время // Сельская Русь в IX–XVI вв. М. 2008. С. 351-362 .
15. Сорокин П.Е. Окрестности Петербурга. Из истории Ижорской земли. Спб.—«Центрполиграф». 2017.
16. Широбоков И. Г., Учанева Е. Н. Первые строители Петербурга: некоторые результаты изучения скелетных останков из коллективных захоронений в районе ул. Сытнинской // Бюллетень Института истории материальной культуры Российской академии наук (охранная археология). №5. науч. ред. Н.Ф. Соловьева. ИИМК РАН. Спб.: Изд-во «Невская книжная типография». 2015.

Подп. и дата					
Взам. инв. №					
Инв. № дубл.					
Подп. и дата					
Инв. № подл.					
	213/08/2023-2023-ТО				
Ли	Изм.	№ докум.	Подп.	Дата	Лист 35

## СПИСОК ИЛЛЮСТРАЦИЙ

Рис.1. Санкт-Петербург, Адмиралтейский район, набережная Обводного канала, дом 118а. Участок обследования на карте Санкт-Петербурга (OSM).

Рис.2. Санкт-Петербург, Адмиралтейский район, набережная Обводного канала, дом 118а. Участок обследования на спутниковом снимке Санкт-Петербурга (ESRI Sattelite).

Рис.3. Санкт-Петербург, Адмиралтейский район, набережная Обводного канала, дом 118а. Участок обследования на карте Адмиралтейского района (OSM).

Рис.4. Санкт-Петербург, Адмиралтейский район, набережная Обводного канала, дом 118а. Участок обследования на спутниковом снимке Адмиралтейского района (ESRI Sattelite).

Рис.5. Санкт-Петербург, Адмиралтейский район, набережная Обводного канала, дом 118а. Участок обследования на карте. (OSM).

Рис.6. Санкт-Петербург, Адмиралтейский район, набережная Обводного канала, дом 118а. Участок обследования на спутниковом снимке. (ESRI Sattelite).

Рис.7. Участок обследования на фрагменте карты «Бывших губерний Ивангорода, Яма, Копорья и Нэтеборга» Бергенгейма, 1676 г.

Рис.8. Участок обследования на фрагменте «Плана Санкт-Петербурга 1776 года», 1776 г.

Рис.9. Участок обследования на фрагменте «Плана столичного города Санкт-Петербурга» А. Савинкова, 1834 г.

Рис.10 Участок обследования на фрагменте «Плана столичного города С.Петербурга, вновь снятого в 1858 году и гравированного при военно-топографическом депо в 1860 году», 1865 г.

Рис.11. Участок обследования на фрагменте «Плана Петрограда исправленного, по новейшим сведениям.» картографического заведения А. Ильина, 1915 г.

Рис.12. Участок обследования на фрагменте «Детальной карты РККА Ленинграда и окрестностей»,1941 г.

Рис.13. Участок обследования на фрагменте немецкого аэрофотоснимка Ленинграда от 1942 г.

Изн. № подл.	Подп. и дата	Изн. № дубл.	Взам. изнв. №	Подп. и дата	Ли	Изм.	№ докум.	Подп.	Дата	213/08/2023-2023-ТО	Лист
											36

Рис.14. Участок обследования на фрагменте спутникового снимка Ленинграда 1975 г.

Рис.15. Топографический план участка обследования, предоставленный заказчиком работ, с нанесенными на него археологическим шурфом и точками съёмки. Масштаб 1:1000.

Рис.16. Санкт-Петербург, Адмиралтейский район, набережная Обводного канала, дом 118а. Точка съёмки №1. Вид на юго-запад

Рис.17. Санкт-Петербург, Адмиралтейский район, набережная Обводного канала, дом 118а. Точка съёмки №1. Вид на северо-запад.

Рис.18. Санкт-Петербург, Адмиралтейский район, набережная Обводного канала, дом 118а. Точка съёмки №1. Вид на восток.

Рис.19. Санкт-Петербург, Адмиралтейский район, набережная Обводного канала, дом 118а. Точка съёмки №1. Вид на юго-восток.

Рис.20. Санкт-Петербург, Адмиралтейский район, набережная Обводного канала, дом 118а. Точка съёмки №2. Вид на север.

Рис.21. Санкт-Петербург, Адмиралтейский район, набережная Обводного канала, дом 118а. Точка съёмки №2. Вид на восток.

Рис.22. Санкт-Петербург, Адмиралтейский район, набережная Обводного канала, дом 118а. Точка съёмки №2. Вид на юг.

Рис.23. Санкт-Петербург, Адмиралтейский район, набережная Обводного канала, дом 118а. Точка съёмки №2. Вид на запад.

Рис.24. Санкт-Петербург, Адмиралтейский район, набережная Обводного канала, дом 118а. Точка съёмки №3. Вид на север.

Рис.25. Санкт-Петербург, Адмиралтейский район, набережная Обводного канала, дом 118а. Точка съёмки №3. Вид на восток.

Рис.26. Санкт-Петербург, Адмиралтейский район, набережная Обводного канала, дом 118а. Точка съёмки №3. Вид на юг.

Рис.27. Санкт-Петербург, Адмиралтейский район, набережная Обводного канала, дом 118а. Точка съёмки №3. Вид на запад.

Подп. и дата
Взам. инв. №
Инв. № дубл.
Подп. и дата
Инв. № подл.

Ли	Изм.	№ докум.	Подп.	Дата

213/08/2023-2023-ТО

Лист

37

Рис.28. Санкт-Петербург, Адмиралтейский район, набережная Обводного канала, дом 118а. Вид дневной поверхности до начала работ. Вид на север.

Рис.29. Санкт-Петербург, Адмиралтейский район, набережная Обводного канала, дом 118а. Шурф 1. Фиксация по уровню материка. Вид на север.

Рис.30. Санкт-Петербург, Адмиралтейский район, набережная Обводного канала, дом 118а. Шурф 1. Фиксация северной стенки.

Рис.31. Санкт-Петербург, Адмиралтейский район, набережная Обводного канала, дом 118а. Шурф 1. Фиксация по уровню материка. Вид на восток.

Рис.32. Санкт-Петербург, Адмиралтейский район, набережная Обводного канала, дом 118а. Шурф 1. Фиксация восточной стенки.

Рис.33. Санкт-Петербург, Адмиралтейский район, набережная Обводного канала, дом 118а. Шурф 1. Фиксация по уровню материка. Вид на юг.

Рис.34. Санкт-Петербург, Адмиралтейский район, набережная Обводного канала, дом 118а. Шурф 1. Фиксация южной стенки.

Рис.35. Санкт-Петербург, Адмиралтейский район, набережная Обводного канала, дом 118а. Шурф 1. Фиксация по уровню материка. Вид на запад.

Рис.36. Санкт-Петербург, Адмиралтейский район, набережная Обводного канала, дом 118а. Шурф 1. Фиксация западной стенки.

Рис.37. Санкт-Петербург, Адмиралтейский район, набережная Обводного канала, дом 118а. Шурф 1. Фиксация общего вида шурфа после рекультивации. Вид на север.

Рис.38. Санкт-Петербург, Адмиралтейский район, набережная Обводного канала, дом 118а. Шурф №1. Планиграфия (чертеж).

Рис.39. Санкт-Петербург, Адмиралтейский район, набережная Обводного канала, дом 118а. Шурф №1. Стратиграфия (чертеж).

Рис.40. Санкт-Петербург, Адмиралтейский район, набережная Обводного канала, дом 118а. Шурф №1. Стратиграфия (чертеж).

Подп. и дата	
Взам. инв. №	
Инв. № дубл.	
Подп. и дата	
Инв. № подл.	

Ли	Изм.	№ докум.	Подп.	Дата

213/08/2023-2023-ТО

Лист

38

### АЛЬБОМ ИЛЛЮСТРАЦИЙ

Инев. № подл.	Подп. и дата	Инев. № дубл.	Взам. инв. №	Подп. и дата
---------------	--------------	---------------	--------------	--------------

Ли	Изм.	№ докум.	Подп.	Дата
----	------	----------	-------	------

213/08/2023-2023-ТО



Рис.1. Санкт-Петербург, Адмиралтейский район, набережная Обводного канала, дом 118а. Участок обследования на карте Санкт-Петербурга (OSM).



Рис.2. Санкт-Петербург, Адмиралтейский район, набережная Обводного канала, дом 118а. Участок обследования на спутниковом снимке Санкт-Петербурга (ESRI Sattelite).

Подп. и дата
Взам. инв. №
Инв. № дубл.
Подп. и дата
Инв. № подл.

Ли	Изм.	№ докум.	Подп.	Дата
----	------	----------	-------	------





Рис.3. Санкт-Петербург, Адмиралтейский район, набережная Обводного канала, дом 118а. Участок обследования на карте Адмиралтейского района (OSM).



Рис.4. Санкт-Петербург, Адмиралтейский район, набережная Обводного канала, дом 118а. Участок обследования на спутниковом снимке Адмиралтейского района (ESRI Sattelite).

Инва. № подл.	Подп. и дата
Инва. № дубл.	Взам. инв. №
Инва. № подл.	Подп. и дата
Инва. № подл.	Подп. и дата

Ли	Изм.	№ докум.	Подп.	Дата



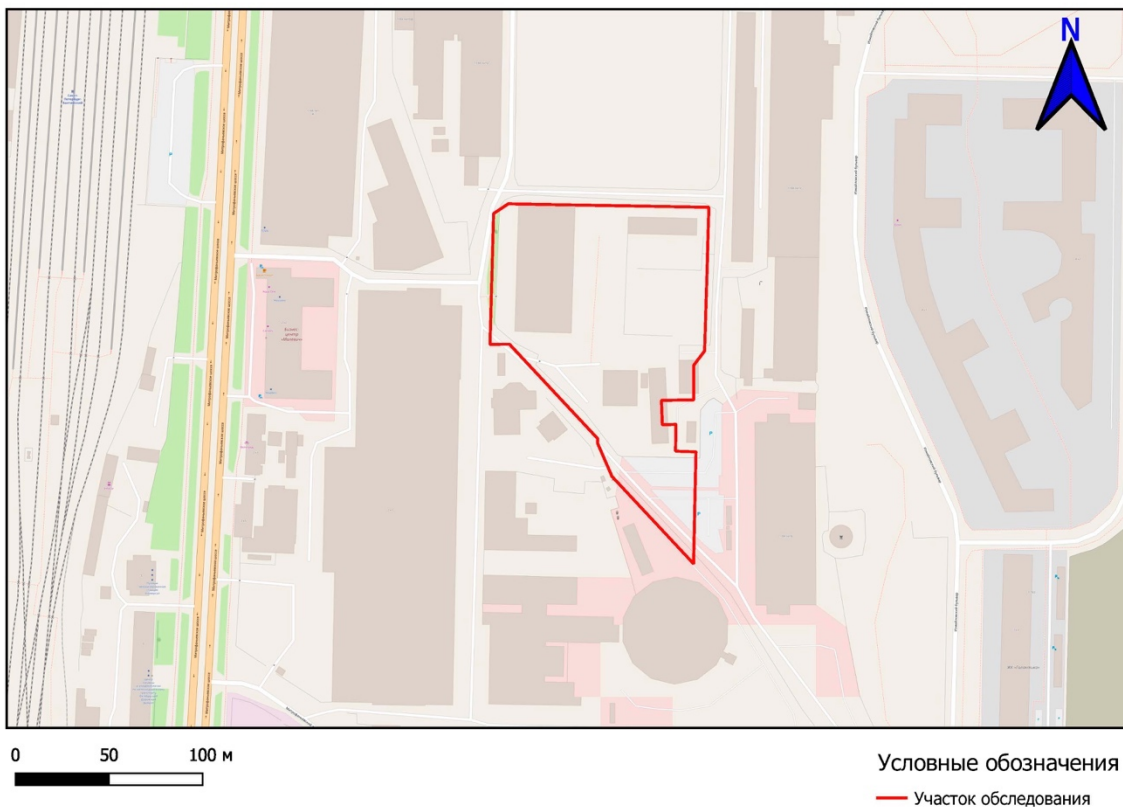


Рис.5. Санкт-Петербург, Адмиралтейский район, набережная Обводного канала, дом 118а. Участок обследования на карте. (OSM).



Рис.6. Санкт-Петербург, Адмиралтейский район, набережная Обводного канала, дом 118а. Участок обследования на спутниковом снимке. (ESRI Sattelite).

Инва. № подл.	Подп. и дата
Инва. № дубл.	Взам. инв. №
Инва. № подл.	Подп. и дата
Инва. № подл.	Подп. и дата

Ли	Изм.	№ докум.	Подп.	Дата



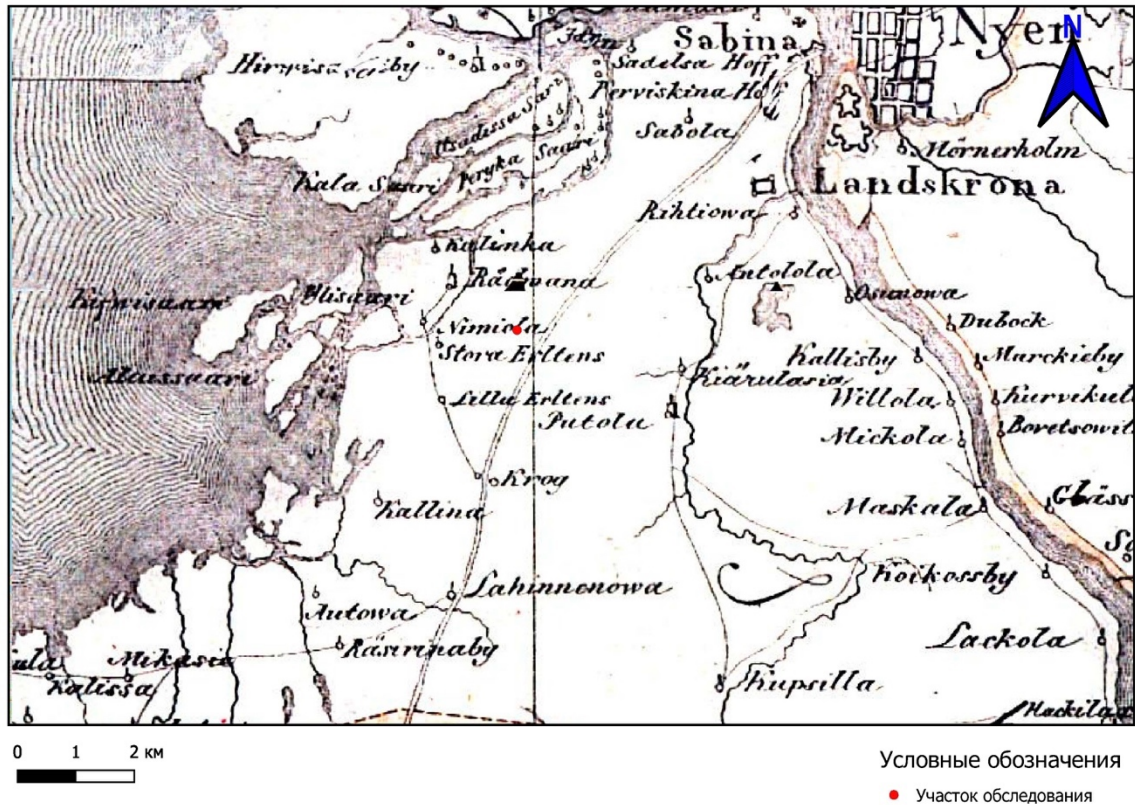


Рис.7. Участок обследования на фрагменте карты «Бывших губерний Ивангорода, Яма, Копорья и Нэтеборга» Бергенгейма, 1676 г.

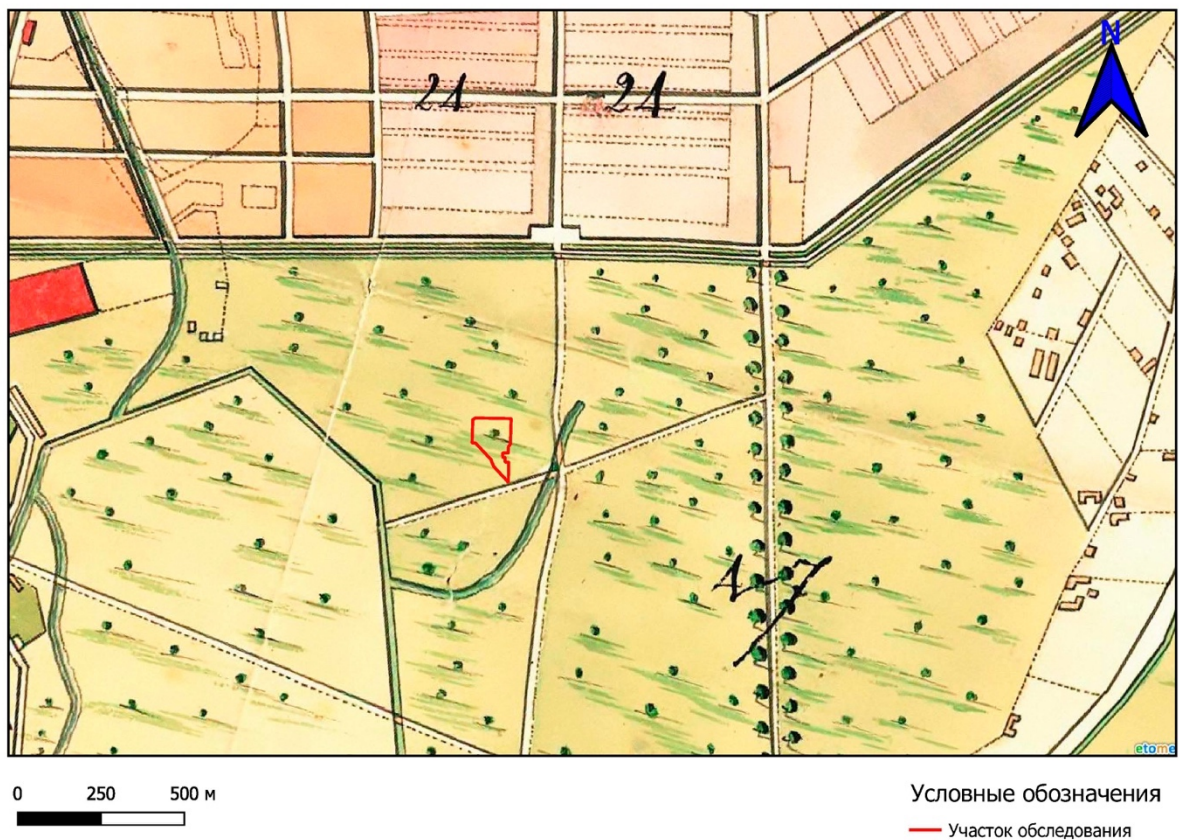

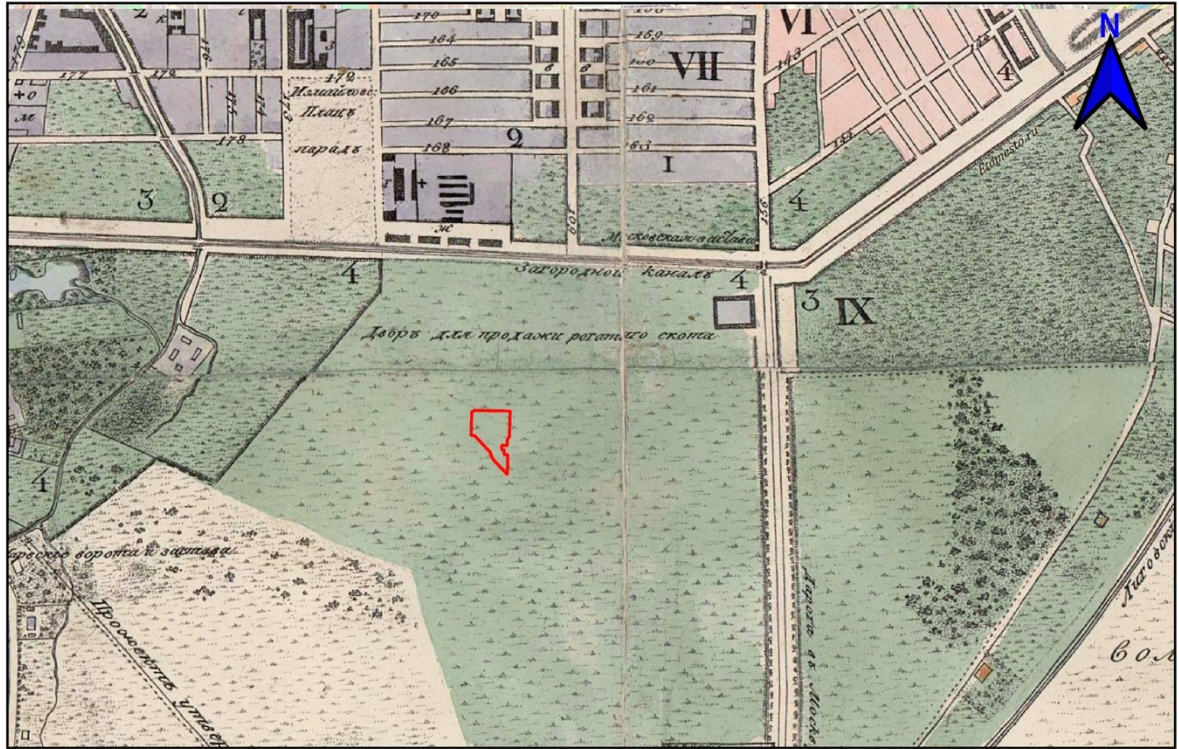


Рис.8. Участок обследования на фрагменте «Плана Санкт-Петербурга 1776 года», 1776 г.

Подп. и дата
Взам. инв. №
Инв. № дубл.
Подп. и дата
Инв. № подл.

Ли	Изм.	№ докум.	Подп.	Дата





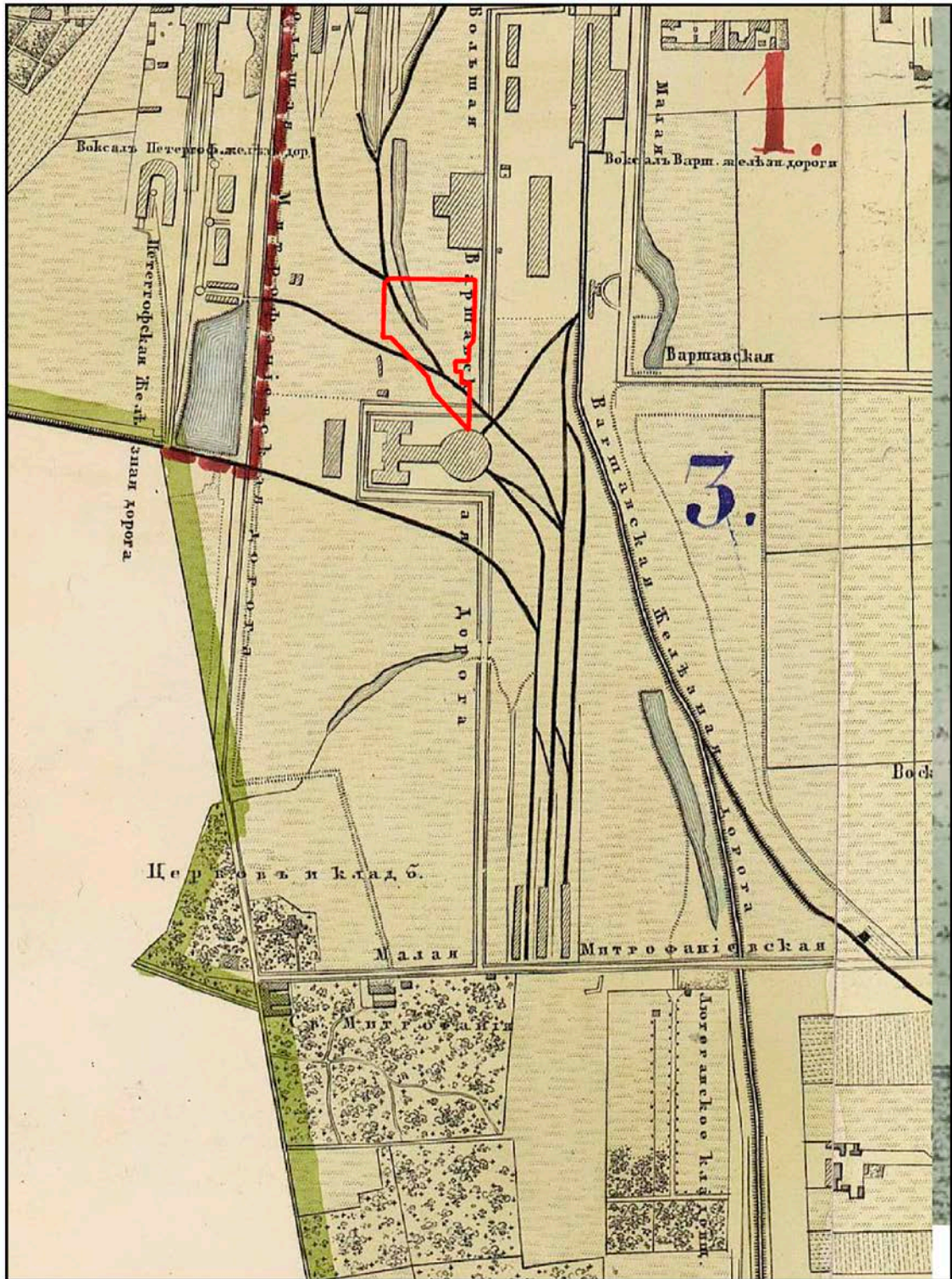
Условные обозначения  
 — Участок обследования

Рис.9. Участок обследования на фрагменте «Плана столичного города Санкт-Петербурга» А. Савинкова, 1834 г.

Инва. № подл.	Подп. и дата
Инва. № дубл.	Взам. инв. №
Инва. № подл.	Подп. и дата
Инва. № подл.	Подп. и дата

Ли	Изм.	№ докум.	Подп.	Дата





0 100 200 м

Условные обозначения

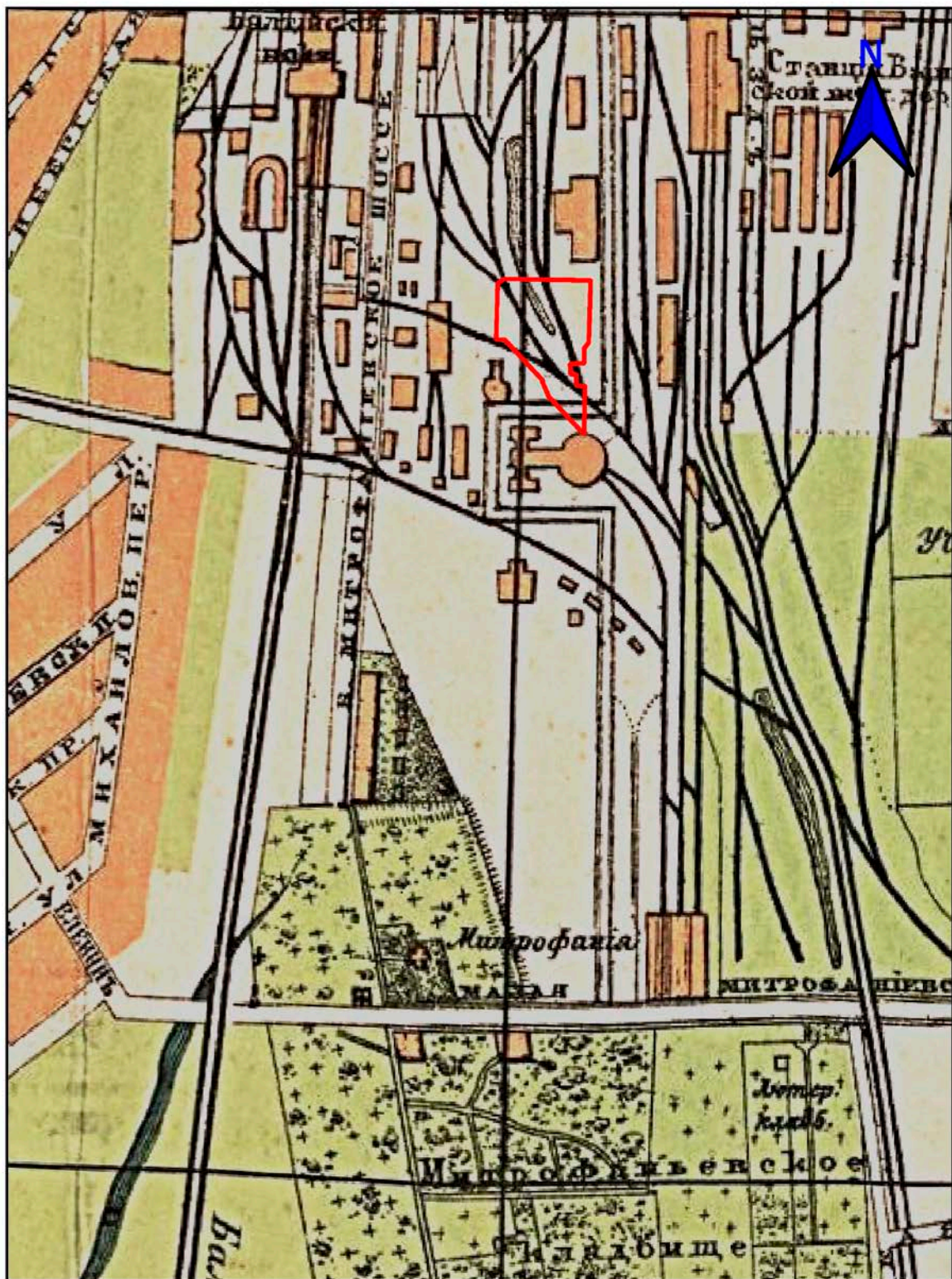
— Участок обследования

Рис.10 Участок обследования на фрагменте «Плана столичного города С.Петербурга, вновь снятого в 1858 году и гравированного при военно-топографическом депо в 1860 году», 1865 г.

Ивл. № подл.	Подп. и дата
Ивл. № дубл.	Взам. инв. №
Ивл. № инв.	Подп. и дата
Ивл. № подл.	Подп. и дата

Ли	Изм.	№ докум.	Подп.	Дата





0 100 200 м

Условные обозначения

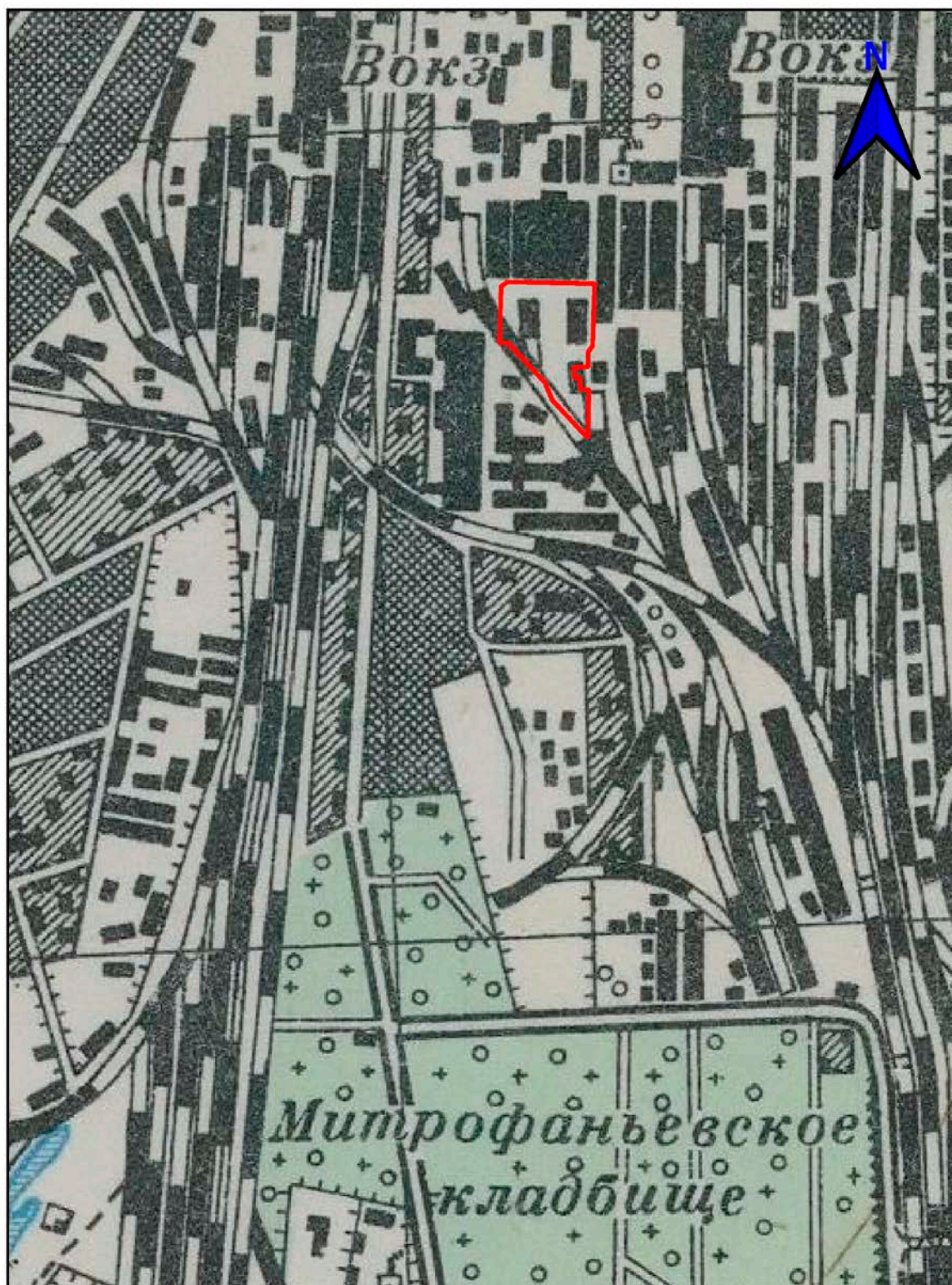
— Участок обследования

Рис.11. Участок обследования на фрагменте «Плана Петрограда исправленного, по новейшим сведениям.» картографического заведения А. Ильина, 1915 г.

Подп. и дата
Взам. инв. №
Инв. № дубл.
Подп. и дата
Инв. № подл.

Ли	Изм.	№ докум.	Подп.	Дата





0 100 200 м

Условные обозначения

— Участок обследования

Рис.12. Участок обследования на фрагменте «Детальной карты РККА Ленинграда и окрестностей», 1941 г.

Инва. № подл.	Подп. и дата
Инва. № дубл.	Взам. инв. №
Инва. № инв. №	Подп. и дата
Инва. № подл.	Подп. и дата

Ли	Изм.	№ докум.	Подп.	Дата





Рис.13. Участок обследования на фрагменте немецкого аэрофотоснимка Ленинграда от 1942 г.




Рис.14. Участок обследования на фрагменте спутникового снимка Ленинграда 1975 г.

Подп. и дата
Взам. инв. №
Инв. № дубл.
Подп. и дата
Инв. № подл.

Ли	Изм.	№ докум.	Подп.	Дата
----	------	----------	-------	------

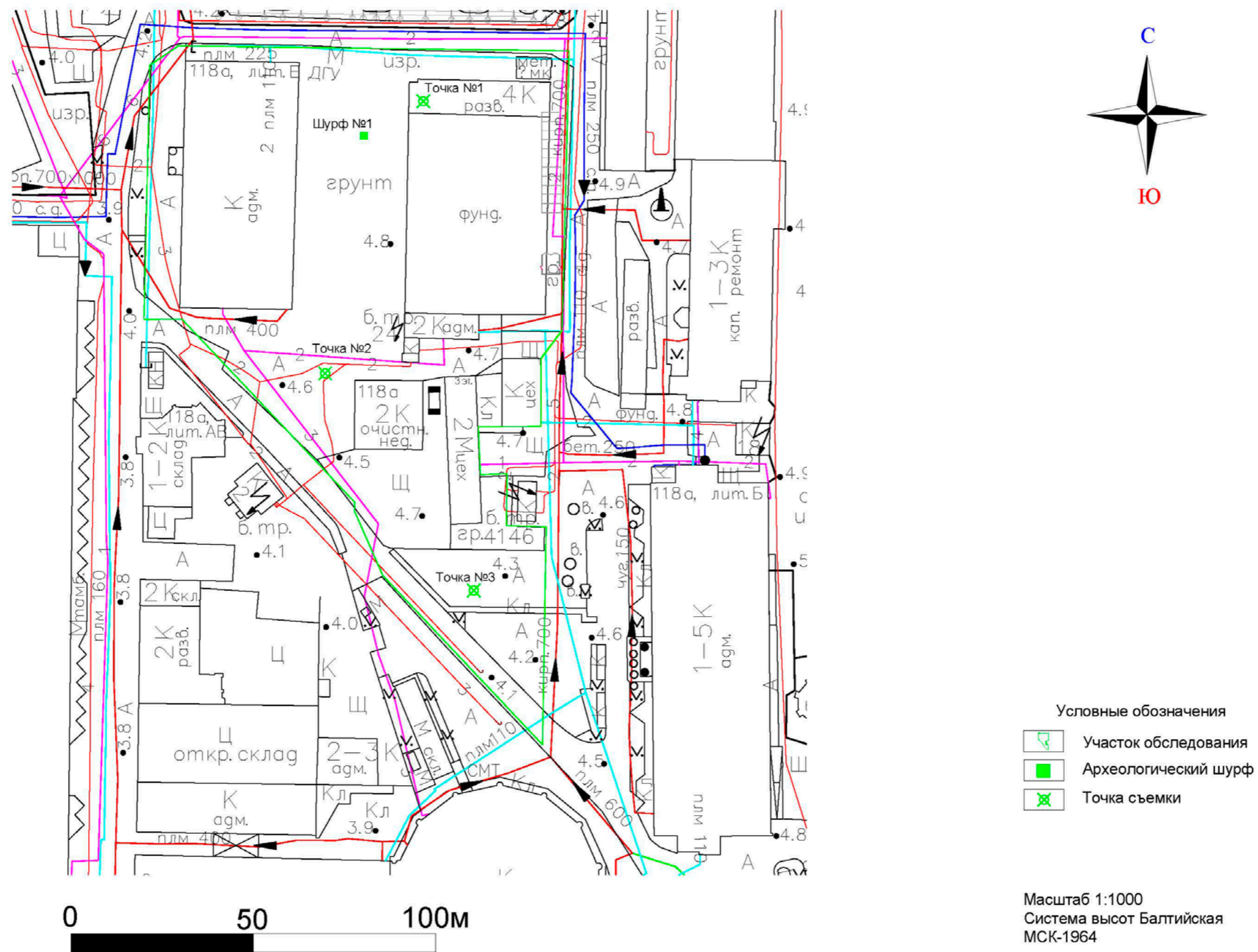


Рис.15. Топографический план участка обследования, предоставленный заказчиком работ, с нанесенными на него археологическим шурфом и точками съёмки. Масштаб 1:1000.

Инв. № подл.	Подп. и дата
Инв. № дубл.	Подп. и дата
Взам. инв. №	Подп. и дата
Инв. № дубл.	Подп. и дата

Ли	Изм.	№ докум.	Подп.	Дата

213/08/2023-2023-ТО

Лист

49





Рис.16. Санкт-Петербург, Адмиралтейский район, набережная Обводного канала, дом 118а.  
Точка съёмки №1. Вид на юго-запад



Рис.17. Санкт-Петербург, Адмиралтейский район, набережная Обводного канала, дом 118а.  
Точка съёмки №1. Вид на северо-запад.

Инва. № подп	Подп. и дата
Инва. № дубл.	Взам. инв. №
Подп. и дата	Подп. и дата

Ли	Изм.	№ докум.	Подп.	Дата
----	------	----------	-------	------

213/08/2023-2023-ТО

Лист

50





Рис.18. Санкт-Петербург, Адмиралтейский район, набережная Обводного канала, дом 118а.  
Точка съёмки №1. Вид на восток.




Рис.19. Санкт-Петербург, Адмиралтейский район, набережная Обводного канала, дом 118а.  
Точка съёмки №1. Вид на юго-восток.

Подп. и дата	
Взам. инв. №	
Инв. № дубл.	
Подп. и дата	
Инв. № подл.	

Ли	Изм.	№ докум.	Подп.	Дата

213/08/2023-2023-ТО

Лист

51





Рис.20. Санкт-Петербург, Адмиралтейский район, набережная Обводного канала, дом 118а.  
Точка съёмки №2. Вид на север.



Рис.21. Санкт-Петербург, Адмиралтейский район, набережная Обводного канала, дом 118а.  
Точка съёмки №2. Вид на восток.

Подп. и дата
Взам. инв. №
Инв. № дубл.
Подп. и дата
Инв. № подп

Ли	Изм.	№ докум.	Подп.	Дата
----	------	----------	-------	------

213/08/2023-2023-ТО

Лист

52





Рис.22. Санкт-Петербург, Адмиралтейский район, набережная Обводного канала, дом 118а.  
Точка съёмки №2. Вид на юг.



Рис.23. Санкт-Петербург, Адмиралтейский район, набережная Обводного канала, дом 118а.  
Точка съёмки №2. Вид на запад.

Подп. и дата
Взам. инв. №
Инв. № дубл.
Подп. и дата
Инв. № подп

Ли	Изм.	№ докум.	Подп.	Дата

213/08/2023-2023-ТО

Лист

53





Рис.24. Санкт-Петербург, Адмиралтейский район, набережная Обводного канала, дом 118а. Точка съёмки №3. Вид на север.



Рис.25. Санкт-Петербург, Адмиралтейский район, набережная Обводного канала, дом 118а. Точка съёмки №3. Вид на восток.

Подп. и дата
Взам. инв. №
Инв. № дубл.
Подп. и дата
Инв. № подл

Ли	Изм.	№ докум.	Подп.	Дата
----	------	----------	-------	------

213/08/2023-2023-ТО





Рис.26. Санкт-Петербург, Адмиралтейский район, набережная Обводного канала, дом 118а.  
Точка съёмки №3. Вид на юг.



Рис.27. Санкт-Петербург, Адмиралтейский район, набережная Обводного канала, дом 118а.  
Точка съёмки №3. Вид на запад.

Инв. № подл.	
Подп. и дата	
Инв. № дубл.	
Взам. инв. №	
Подп. и дата	

Ли	Изм.	№ докум.	Подп.	Дата

213/08/2023-2023-ТО

Лист

55





Рис.28. Санкт-Петербург, Адмиралтейский район, набережная Обводного канала, дом 118а. Вид дневной поверхности до начала работ. Вид на север.



Рис.29. Санкт-Петербург, Адмиралтейский район, набережная Обводного канала, дом 118а. Шурф 1. Фиксация по уровню материка. Вид на север.

Инва. № подп	Подп. и дата
Инва. № дубл.	Взам. инв. №
Подп. и дата	Подп. и дата

Ли	Изм.	№ докум.	Подп.	Дата
----	------	----------	-------	------

213/08/2023-2023-ТО

Лист

56





Рис.30. Санкт-Петербург, Адмиралтейский район, набережная Обводного канала, дом 118а.  
Шурф 1. Фиксация северной стенки.



Рис.31. Санкт-Петербург, Адмиралтейский район, набережная Обводного канала, дом 118а.  
Шурф 1. Фиксация по уровню материка. Вид на восток.

Инв. № подл	Подп. и дата
Инв. № дубл.	Взам. инв. №
Подп. и дата	Подп. и дата

Ли	Изм.	№ докум.	Подп.	Дата
----	------	----------	-------	------

213/08/2023-2023-ТО

Лист

57





Рис.32. Санкт-Петербург, Адмиралтейский район, набережная Обводного канала, дом 118а.  
Шурф 1. Фиксация восточной стенки.



Рис.33. Санкт-Петербург, Адмиралтейский район, набережная Обводного канала, дом 118а.  
Шурф 1. Фиксация по уровню материка. Вид на юг.

Инв. № подл	Подп. и дата
Инв. № дубл.	Взам. инв. №
Подп. и дата	Подп. и дата

Ли	Изм.	№ докум.	Подп.	Дата
----	------	----------	-------	------

213/08/2023-2023-ТО

Лист

58





Рис.34. Санкт-Петербург, Адмиралтейский район, набережная Обводного канала, дом 118а.  
Шурф 1. Фиксация южной стенки.



Рис.35. Санкт-Петербург, Адмиралтейский район, набережная Обводного канала, дом 118а.  
Шурф 1. Фиксация по уровню материка. Вид на запад.

Инв. № подл	Подп. и дата
Инв. № дубл.	Взам. инв. №
Подп. и дата	Подп. и дата

Ли	Изм.	№ докум.	Подп.	Дата
----	------	----------	-------	------

213/08/2023-2023-ТО

Лист

59





Рис.36. Санкт-Петербург, Адмиралтейский район, набережная Обводного канала, дом 118а.  
Шурф 1. Фиксация западной стенки.



Рис.37. Санкт-Петербург, Адмиралтейский район, набережная Обводного канала, дом 118а.  
Шурф 1. Фиксация общего вида шурфа после рекультивации. Вид на север.

Подп. и дата
Взам. инв. №
Инв. № дубл.
Подп. и дата
Инв. № подп

Ли	Изм.	№ докум.	Подп.	Дата
----	------	----------	-------	------

213/08/2023-2023-ТО

Лист

60



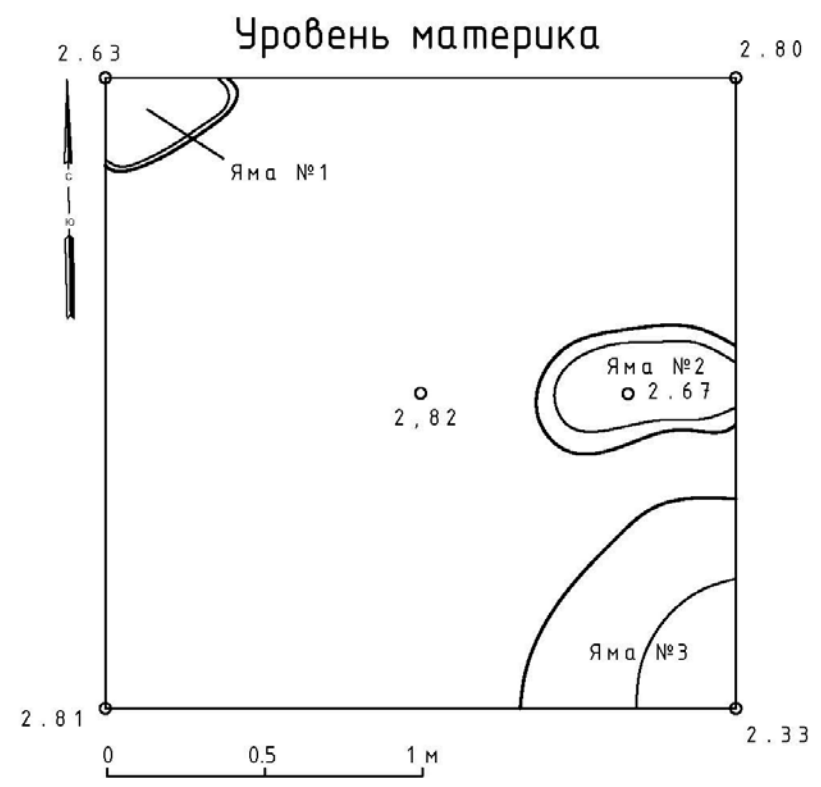
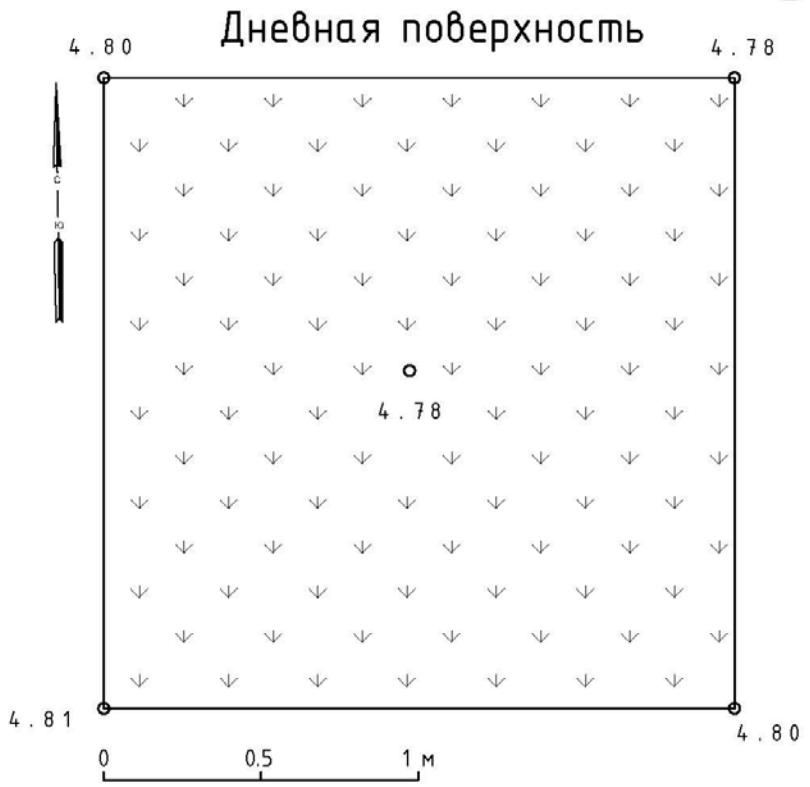
Инв. № подл.	Подп. и дата	Взам. инв. №	Инв. № дубл.	Подп. и дата

Изм.	Лист	№ докум.	Подп.	Дата

213/08/2023-2023-ТО

Лист  
61

## Шурф №1



## Условные обозначения

- Дёрн
- Серо-жёлтая супесь (материк)

Рис.38. Санкт-Петербург, Адмиралтейский район, набережная Обводного канала, дом 118а. Шурф №1. Планиграфия (чертеж).

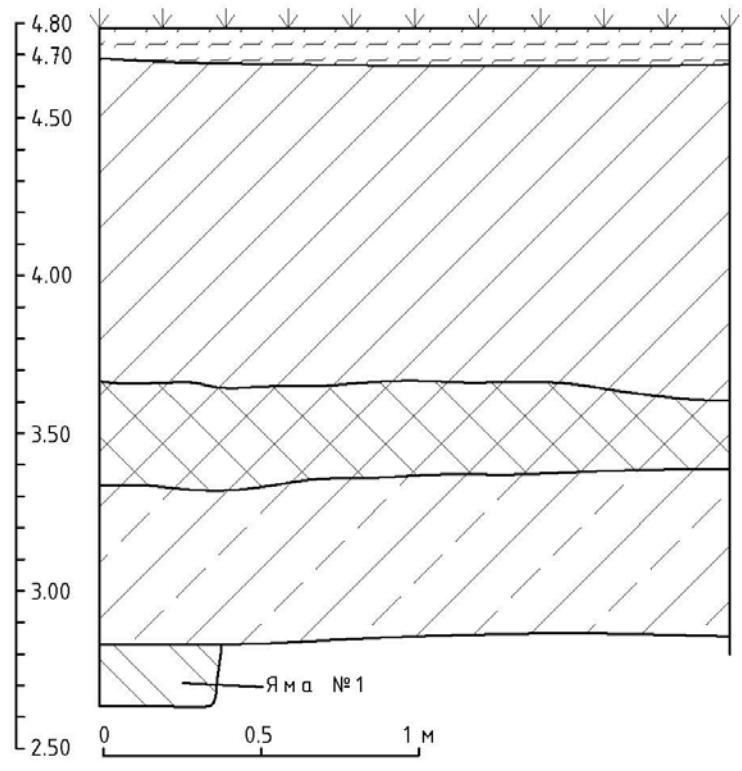
Инв. № подл.	Подп. и дата	Взам. инв. №	Инв. № дубл.	Подп. и дата

Изм.	
Лист	
№ докум.	
Подп.	
Дата	

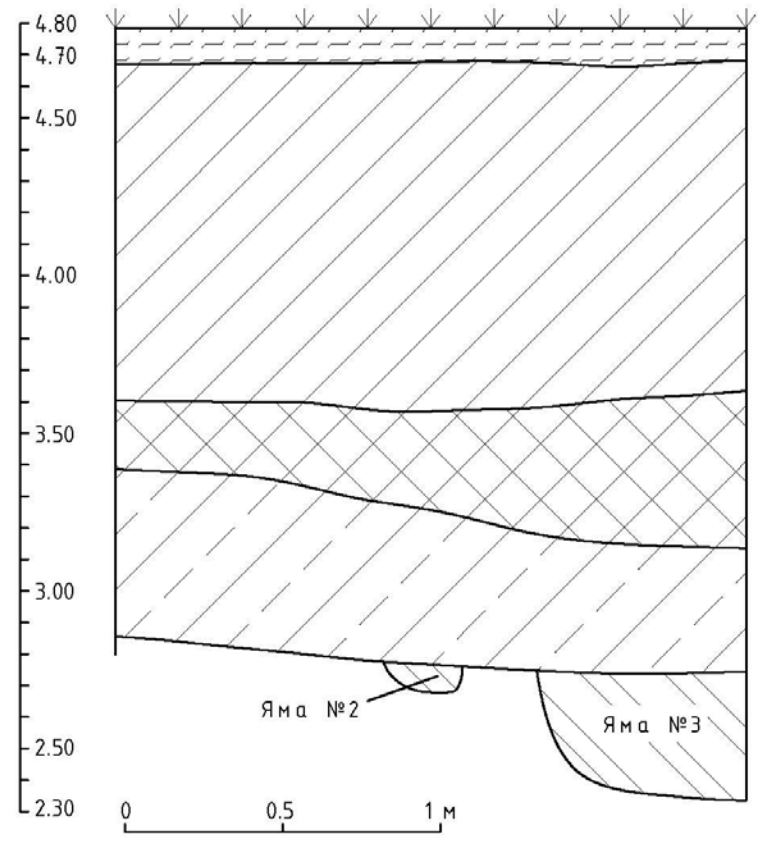
213/08/2023-2023-ТО

### Шурф №1

#### Северная стенка



#### Восточная стенка



### Условные обозначения

- |                   |  |  |
|-------------------|--|--|
| Дёрн              | Серая аморфная супесь с кирпичным боем и бытовым мусором               | Серо-бурая рыхлая супесь с вкрап. переотложенной материковой супесью |
| Серо-бурая супесь | Плотная светло-серо-бурая супесь с кирпичным боем (строительный мусор) | Серо-жёлтая супесь (материк)   |

Рис.39. Санкт-Петербург, Адмиралтейский район, набережная Обводного канала, дом 118а. Шурф №1. Стратиграфия (чертеж).

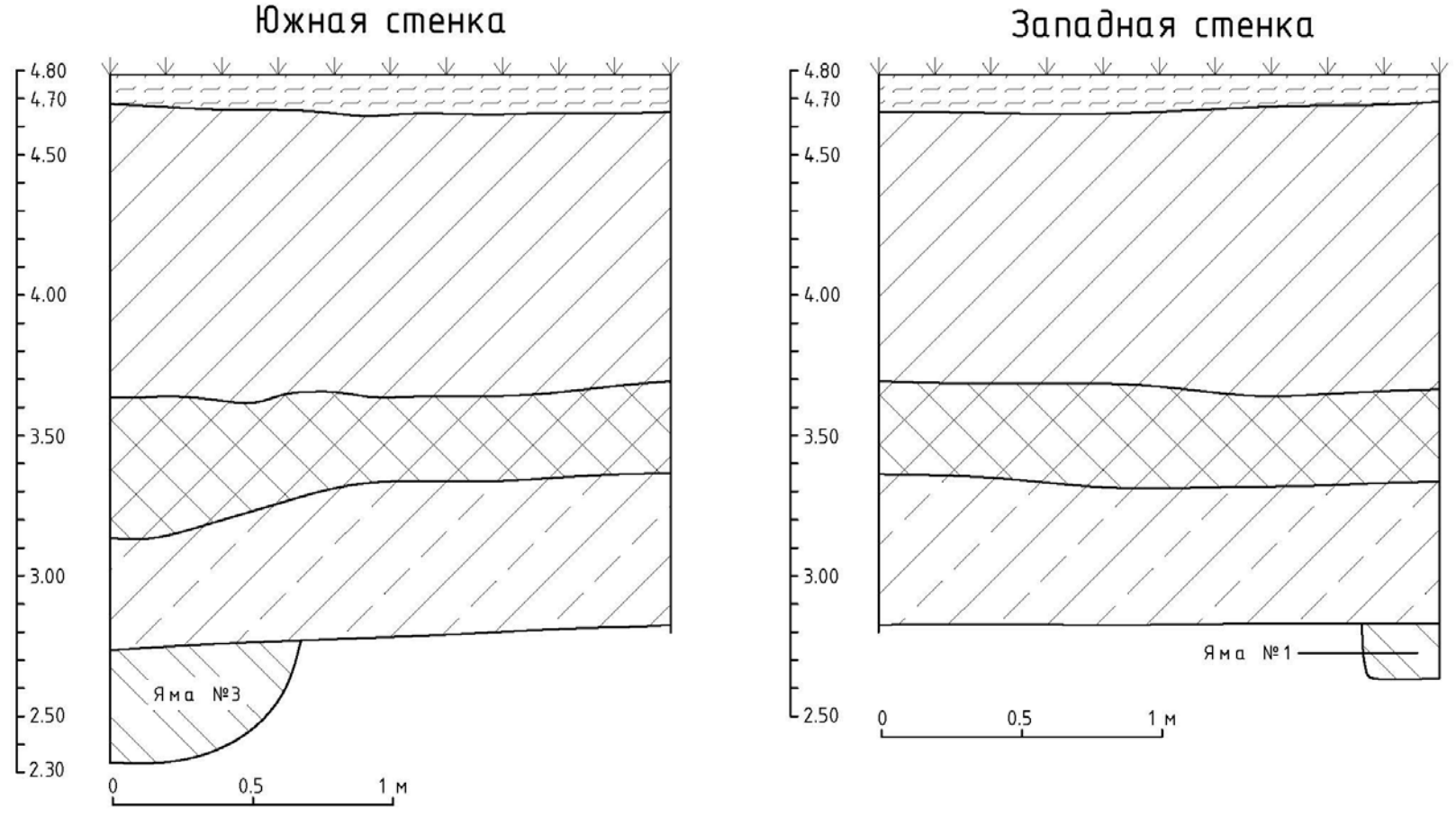
Инв. № подл.	Подп. и дата	Взам. инв. №	Инв. № дубл.	Подп. и дата

Изм.	Лист	№ докум.	Подп.	Дата

213/08/2023-2023-ТО

63 Лист

### Шурф №1



### Условные обозначения

- |                   |  |  |
|-------------------|--|--|
| Дёрн              | Серая аморфная супесь с кирпичным боем и бытовым мусором               | Серо-бурая рыхлая супесь с вкрап. переотложенной материковой супесью |
| Серо-бурая супесь | Плотная светло-серо-бурая супесь с кирпичным боем (строительный мусор) | Серо-жёлтая супесь (материк)   |

Рис.40. Санкт-Петербург, Адмиралтейский район, набережная Обводного канала, дом 118а. Шурф №1. Стратиграфия (чертеж).

## Приложение В. Копия письма Комитета по государственному использованию и охране памятников истории и культуры



ПРАВИТЕЛЬСТВО САНКТ-ПЕТЕРБУРГА

КОМИТЕТ ПО ГОСУДАРСТВЕННОМУ  
КОНТРОЛЮ, ИСПОЛЬЗОВАНИЮ  
И ОХРАНЕ ПАМЯТНИКОВ  
ИСТОРИИ И КУЛЬТУРЫ  
(КГИОП)

пл. Ломоносова, д.1, Санкт-Петербург, 191023  
Тел. (812) 417-43-03, факс (812) 710-42-45  
E-mail: kgiop@gov.spb.ru  
<https://www.gov.spb.ru>, <http://kgiop.ru/>

Директору  
ООО «Лик»  
Галкину О.М.  
[office@liklab.ru](mailto:office@liklab.ru)

№01-43-5382/23-0-1 от 06.04.2023

№ 01-43-5382/23-0-0 от 14.03.2023  
На № 318-4 от 14.03.2023

В ответ на Ваше обращение КГИОП сообщает, что земельный участок по адресу: **Санкт-Петербург, набережная Обводного канала, дом 118а, кадастровые номера земельных участков №78:32:0750101:1633, №78:32:0750101:35, №78:32:0750101:34** (согласно приложенной к запросу схеме) расположен в границах:

- единой зоны регулирования застройки и хозяйственной деятельности 2 (участок ОЗРЗ-2(32)) объектов культурного наследия.

Закон Санкт-Петербурга от 19.01.2009 № 820-7 (в редакции, вступившей в силу 01.08.2021) "О границах объединенных зон охраны объектов культурного наследия, расположенных на территории Санкт-Петербурга, режимах использования земель и требованиях к градостроительным регламентам в границах указанных зон".

В пределах границ вышеуказанного земельного участка отсутствуют объекты (выявленные объекты) культурного наследия; объекты культурного наследия, включенные в Единый государственный реестр объектов культурного наследия (памятников истории и культуры) народов Российской Федерации, а также защитная зона объектов культурного наследия.

В непосредственной близости от участка расположен выявленный объект культурного наследия «Здание склада», входящий в состав «Комплекс построек Варшавского вокзала» (адрес НПА: Обводного кан. наб., 118).

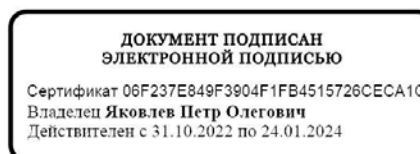
Согласно приказу Минкультуры России от 30.10.2020 № 1295 (ред. от 19.10.2022) «Об утверждении предмета охраны, границ территории и требований к градостроительным регламентам в границах территории исторического поселения федерального значения город Санкт-Петербург» (далее – историческое поселение), участок расположен вне границ территории исторического поселения.

КГИОП не располагает сведениями о наличии либо отсутствии объектов, обладающих признаками объектов культурного наследия, на рассматриваемом земельном участке. В связи с этим, а также в соответствии с требованиями ст. 30 Федерального закона № 73-ФЗ от 25.06.2002 г. «Об объектах культурного

наследия (памятниках истории и культуры) народов Российской Федерации», требуется проведение государственной историко-культурной экспертизы земельного участка. Согласно требованиям п. 11.3 постановления Правительства Российской Федерации от 15.07.2009 № 569 «Об утверждении Положения о государственной историко-культурной экспертизе» государственная историко-культурная экспертиза земельного участка проводится путем археологической разведки.

Данное письмо носит информативный характер и не является разрешением на производство работ.

**Начальник Управления  
государственного реестра  
объектов культурного наследия**



**П.О. Яковлев**

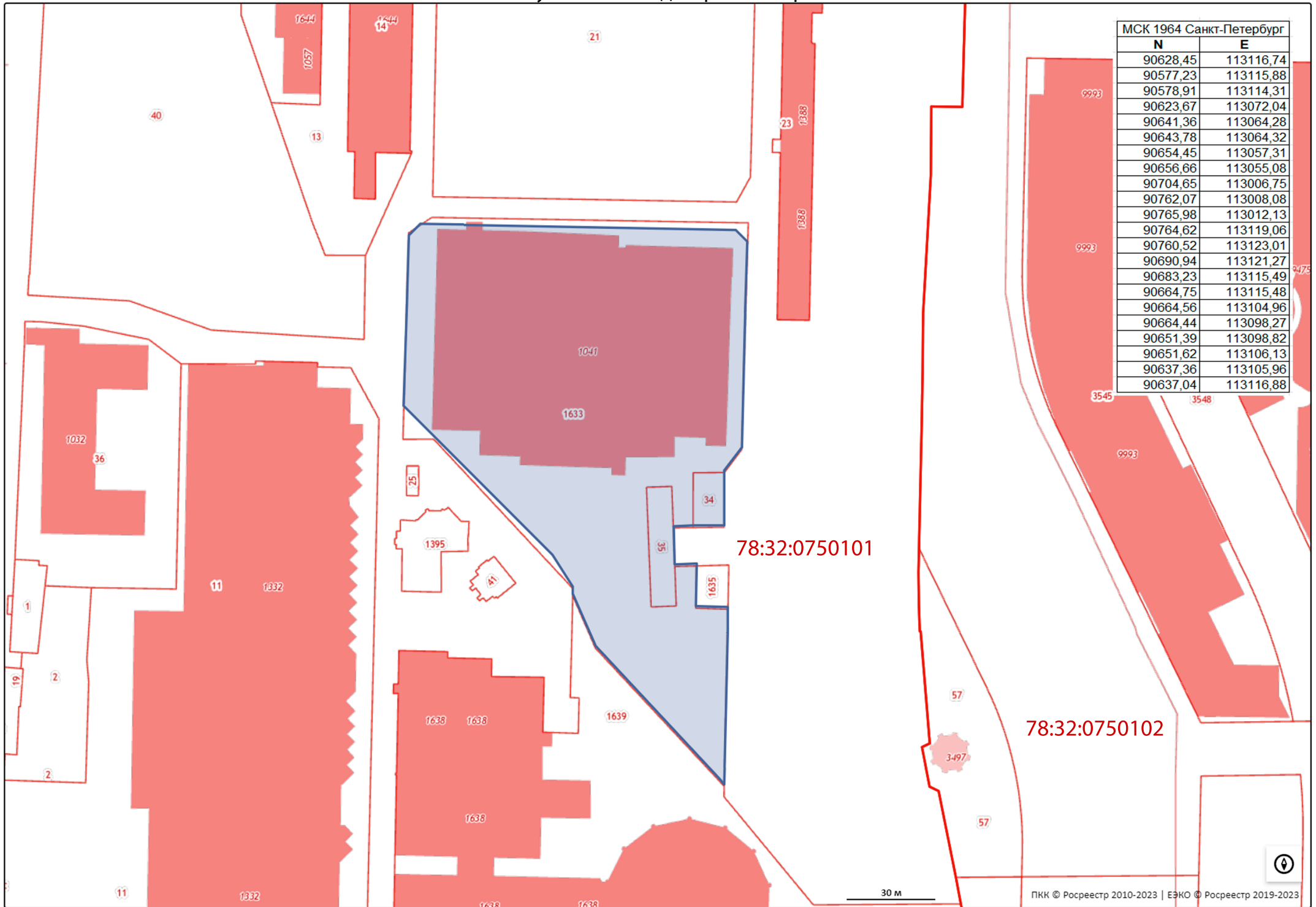
Дьяконов Н.П.  
(812)417-43-33  
Петрова А.А.  
(812) 417-43-46

*Приложение 4*

**Схема расположения земельного участка на кадастровой карте  
территории**



# Схема расположения земельного участка по адресу: Санкт-Петербург, набережная Обводного канала, дом 118а на публичной кадастровой карте



78:32:0750102

30 м

*Приложение 5*

**Копия письма ООО «Карелия Девелопмент» б/н от 30.10.2023 г.  
с обоснованием отсутствия градостроительного плана  
земельного участка**

Заместителю директора по организационным вопросам  
ИИМК РАН  
Н.Ф. Соловьевой

Исх. № от 30.10.2023

Уважаемая Наталья Федоровна!

На территории обследуемого Вами по договору №213/08/2023 от 23.08.2023 земельного участка, расположенного по адресу: г.Санкт-петербург, Обводный канал 118А, планируется строительство объекта капитального строительства. В соответствии с п. 2 ч. 3 ст. 41, ч. 4. ст. 57.3. Градостроительного кодекса РФ, предоставление градостроительного плана допускается только после утверждения документации по планировке территории, а именно, в соответствии с п. 1 ч. 4 ст. 41 Градостроительного кодекса РФ, проекта планировки территории.

Проект планировки территории возможно разработать после получения информации о наличии или отсутствии объектов культурного наследия при проведении государственной историко-культурной экспертизы земельного участка в соответствии с ч. 2 ст. 41.2., п. 5 ч. 4 ст. 42 Градостроительного кодекса РФ.

Поскольку в настоящее время акт государственной историко-культурной экспертизы земельного участка не разработан, предоставление градостроительного плана невозможно.

Вице-президент  
управляющей  
организации – ООО  
«Холдинг Эр-Би-Ай»



Д.Ю. Флёров

*Приложение 9*

**Сведения об экспертах**

## Сведения об экспертах:

<b>Фамилия, имя, отчество</b>	<b>Лазаретов Игорь Павлович</b>
<b>Образование</b>	высшее
<b>Специальность</b>	история
<b>Ученая степень (звание)</b>	кандидат исторических наук
<b>Стаж работы</b>	35 лет
<b>Место работы и должность</b>	ст.н.с. ИИМК РАН
<b>Реквизиты аттестации</b>	<p>Государственный эксперт по проведению историко-культурной экспертизы (приказ Министерства культуры Российской Федерации № 1537 от 17.09.2021 г. «Об утверждении статуса аттестованного эксперта по проведению государственной историко-культурной экспертизы» (п. 13))</p> <p>Объекты экспертизы:</p> <ul style="list-style-type: none"> <li>- выявленные объекты культурного наследия в целях обоснования целесообразности включения данных объектов в реестр;</li> <li>- документы, обосновывающие включение объектов культурного наследия в реестр;</li> <li>- документы, обосновывающие исключение объектов культурного наследия из реестра;</li> <li>- земли, подлежащие воздействию земляных, строительных, мелиоративных, хозяйственных работ, предусмотренных статьей 25 Лесного кодекса Российской Федерации работ по использованию лесов (за исключением работ, указанных в пунктах 3, 4 и 7 части 1 статьи 25 Лесного кодекса Российской Федерации) и иных работ, в случае, если орган охраны объектов культурного наследия не имеет данных об отсутствии на указанных землях объектов культурного наследия, включенных в реестр, выявленных объектов культурного наследия либо объектов, обладающих признаками объекта культурного наследия;</li> <li>- документация, за исключением научных отчетов о выполненных археологических полевых работах, содержащая результаты исследований, в соответствии с которыми определяется наличие или отсутствие объектов, обладающих признаками объекта культурного наследия, на земельных участках, подлежащих воздействию земляных, строительных, мелиоративных, хозяйственных работ, работ по использованию лесов и иных работ;</li> </ul>

	<ul style="list-style-type: none"> <li>- документация или разделы документации, обосновывающие меры по обеспечению сохранности объекта культурного наследия, включенного в реестр, выявленного объекта культурного наследия либо объекта, обладающего признаками объекта культурного наследия, при проведении земляных, мелиоративных, хозяйственных работ, указанных в настоящей статье работ по использованию лесов и иных работ в границах территории объекта культурного наследия либо на земельном участке, непосредственно связанном с земельным участком в границах территории объекта культурного наследия</li> </ul>
<b>Фамилия, имя, отчество</b>	<b>Поляков Андрей Владимирович</b>
<b>Образование</b>	высшее
<b>Специальность</b>	история
<b>Ученая степень (звание)</b>	доктор исторических наук
<b>Стаж работы</b>	21 год
<b>Место работы и должность</b>	ст.н.с. ИИМК РАН, и.о. директора ИИМК РАН
<b>Реквизиты аттестации</b>	<p>Государственный эксперт по проведению историко-культурной экспертизы (приказ Министерства культуры Российской Федерации № 1668 от 11.10.2021 г. «Об утверждении статуса аттестованного эксперта по проведению государственной историко-культурной экспертизы» (п. 23))</p> <p>Объекты экспертизы:</p> <ul style="list-style-type: none"> <li>- выявленные объекты культурного наследия в целях обоснования целесообразности включения данных объектов в реестр;</li> <li>- документы, обосновывающие включение объектов культурного наследия в реестр;</li> <li>- документы, обосновывающие исключение объектов культурного наследия из реестра;</li> <li>- земли, подлежащие воздействию земляных, строительных, мелиоративных, хозяйственных работ, предусмотренных статьей 25 Лесного кодекса Российской Федерации работ по использованию лесов (за исключением работ, указанных в пунктах 3, 4 и 7 части 1 статьи 25 Лесного кодекса Российской Федерации) и иных работ, в случае, если указанные земли расположены в границах территорий, утвержденных в</li> </ul>

	<p>соответствии с пунктом 34.2 пункта 1 статьи 9 Федерального закона;</p> <ul style="list-style-type: none"> <li>- документация или разделы документации, обосновывающие меры по обеспечению сохранности объекта культурного наследия, включенного в реестр, выявленного объекта культурного наследия либо объекта, обладающего признаками объекта культурного наследия, при проведении земляных, мелиоративных, хозяйственных работ, указанных в настоящей статье работ, указанных в статье 30 Федерального закона работ по использованию лесов и иных работ в границах территории объекта культурного наследия либо на земельном участке, непосредственно связанном с земельным участком в границах территории объекта культурного наследия;</li> <li>- документация, за исключением научных отчетов о выполненных археологических полевых работах, содержащая результаты исследований, в соответствии с которыми определяется наличие или отсутствие объектов, обладающих признаками объекта культурного наследия, на земельных участках, подлежащих воздействию земляных, строительных, мелиоративных, хозяйственных работ, указанных в статье 30 Федерального закона работ по использованию лесов и иных работ;</li> </ul>
<b>Фамилия, имя, отчество</b>	<b>Садыков Тимур Рашитович</b>
<b>Образование</b>	высшее
<b>Специальность</b>	история
<b>Ученая степень (звание)</b>	-
<b>Стаж работы</b>	11 лет
<b>Место работы и должность</b>	и.о. м.н.с. ИИМК РАН
<b>Реквизиты аттестации</b>	Государственный эксперт по проведению историко-культурной экспертизы (приказ Министерства культуры Российской Федерации № 235 от 01.03.2022 г. «Об утверждении статуса аттестованного эксперта по проведению государственной историко-культурной экспертизы» (п. 25)) Объекты экспертизы:

	<ul style="list-style-type: none"> <li>- выявленные объекты культурного наследия в целях обоснования целесообразности включения данных объектов в реестр;</li> <li>- документы, обосновывающие включение объектов культурного наследия в реестр;</li> </ul>
<b>Фамилия, имя, отчество</b>	<b>Соловьев Сергей Львович</b>
<b>Образование</b>	высшее
<b>Специальность</b>	история
<b>Ученая степень (звание)</b>	кандидат исторических наук
<b>Стаж работы</b>	44 года
<b>Место работы и должность</b>	и.о. ст.н.с. ИИМК РАН
<b>Реквизиты аттестации</b>	<p>Государственный эксперт по проведению историко-культурной экспертизы (приказ Министерства культуры Российской Федерации № 235 от 01.03.2022 г. «Об утверждении статуса аттестованного эксперта по проведению государственной историко-культурной экспертизы» (п. 2б))</p> <p>Объекты экспертизы:</p> <ul style="list-style-type: none"> <li>- выявленные объекты культурного наследия в целях обоснования целесообразности включения данных объектов в реестр;</li> <li>- документы, обосновывающие включение объектов культурного наследия в реестр;</li> <li>- документы, обосновывающие исключение объектов культурного наследия из реестра;</li> <li>- земли, подлежащие воздействию земляных, строительных, мелиоративных, хозяйственных работ, предусмотренных статьей 25 Лесного кодекса Российской Федерации работ по использованию лесов (за исключением работ, указанных в пунктах 3, 4 и 7 части 1 статьи 25 Лесного кодекса Российской Федерации) и иных работ, в случае, если указанные земли расположены в границах территорий, утвержденных в соответствии с пунктом 34.2 пункта 1 статьи 9 Федерального закона;</li> <li>- документация или разделы документации, обосновывающие меры по обеспечению сохранности объекта культурного наследия, включенного в реестр, выявленного объекта культурного наследия либо объекта, обладающего</li> </ul>



	<p>признаками объекта культурного наследия, при проведении земляных, мелиоративных, хозяйственных работ, указанных в настоящей статье работ, указанных в статье 30 Федерального закона работ по использованию лесов и иных работ в границах территории объекта культурного наследия либо на земельном участке, непосредственно связанном с земельным участком в границах территории объекта культурного наследия;</p> <ul style="list-style-type: none"> <li>- документация, за исключением научных отчетов о выполненных археологических полевых работах, содержащая результаты исследований, в соответствии с которыми определяется наличие или отсутствие объектов, обладающих признаками объекта культурного наследия, на земельных участках, подлежащих воздействию земляных, строительных, мелиоративных, хозяйственных работ, указанных в статье 30 Федерального закона работ по использованию лесов и иных работ</li> </ul>
<b>Фамилия, имя, отчество</b>	<b>Субботин Андрей Викторович</b>
<b>Образование</b>	высшее
<b>Специальность</b>	история
<b>Ученая степень (звание)</b>	кандидат исторических наук
<b>Стаж работы</b>	46 лет
<b>Место работы и должность</b>	ст.н.с. ИИМК РАН
<b>Реквизиты аттестации</b>	<p>Государственный эксперт по проведению историко-культурной экспертизы (приказ Министерства культуры Российской Федерации № 1668 от 11.10.2021 г. «Об утверждении статуса аттестованного эксперта по проведению государственной историко-культурной экспертизы» (п. 26))</p> <p>Объекты экспертизы:</p> <ul style="list-style-type: none"> <li>- выявленные объекты культурного наследия в целях обоснования целесообразности включения данных объектов в реестр;</li> <li>- документы, обосновывающие включение объектов культурного наследия в реестр;</li> <li>- документы, обосновывающие исключение объектов культурного наследия из реестра;</li> <li>- земли, подлежащие воздействию земляных, строительных, мелиоративных, хозяйственных</li> </ul>

	<p>работ, предусмотренных статьей 25 Лесного кодекса Российской Федерации работ по использованию лесов (за исключением работ, указанных в пунктах 3, 4 и 7 части 1 статьи 25 Лесного кодекса Российской Федерации) и иных работ, в случае, если указанные земли расположены в границах территорий, утвержденных в соответствии с пунктом 34.2 пункта 1 статьи 9 Федерального закона;</p> <ul style="list-style-type: none"> <li>- документация или разделы документации, обосновывающие меры по обеспечению сохранности объекта культурного наследия, включенного в реестр, выявленного объекта культурного наследия либо объекта, обладающего признаками объекта культурного наследия, при проведении земляных, мелиоративных, хозяйственных работ, указанных в настоящей статье работ, указанных в статье 30 Федерального закона работ по использованию лесов и иных работ в границах территории объекта культурного наследия либо на земельном участке, непосредственно связанном с земельным участком в границах территории объекта культурного наследия;</li> <li>- документация, за исключением научных отчетов о выполненных археологических полевых работах, содержащая результаты исследований, в соответствии с которыми определяется наличие или отсутствие объектов, обладающих признаками объекта культурного наследия, на земельных участках, подлежащих воздействию земляных, строительных, мелиоративных, хозяйственных работ, указанных в статье 30 Федерального закона работ по использованию лесов и иных работ</li> </ul>
<b>Фамилия, имя, отчество</b>	<b>Тарасов Алексей Юрьевич</b>
<b>Образование</b>	высшее
<b>Специальность</b>	история, археология
<b>Ученая степень (звание)</b>	кандидат исторических наук
<b>Стаж работы</b>	20 лет
<b>Место работы и должность</b>	н.с. ИИМК РАН
<b>Реквизиты аттестации</b>	Государственный эксперт по проведению историко-культурной экспертизы (приказ Министерства культуры Российской Федерации

№ 997 от 17.07.2019 г. «Об утверждении статуса аттестованного эксперта по проведению государственной историко-культурной экспертизы» (п. 29))

Объекты экспертизы:

- выявленные объекты культурного наследия в целях обоснования целесообразности включения данных объектов в реестр;
- земли, подлежащие воздействию земляных, строительных, мелиоративных, хозяйственных работ, предусмотренных статьей 25 Лесного кодекса Российской Федерации работ по использованию лесов (за исключением работ, указанных в пунктах 3, 4 и 7 части 1 статьи 25 Лесного кодекса Российской Федерации) и иных работ, в случае, если указанные земли расположены в границах территорий, утвержденных в соответствии с пунктом 34.2 статьи 9 Федерального закона № 73-ФЗ;
- документы, обосновывающие включение объектов культурного наследия в реестр;
- документы, обосновывающие исключение объектов культурного наследия из реестра;
- документация, за исключением научных отчетов о выполненных археологических полевых работах, содержащая результаты исследований, в соответствии с которыми определяется наличие или отсутствие объектов, обладающих признаками объекта культурного наследия, на земельных участках, подлежащих воздействию земляных, строительных, мелиоративных, хозяйственных работ, указанных в статье 30 Федерального закона № 73-ФЗ работ по использованию лесов и иных работ;
- документация или разделы документации, обосновывающие меры по обеспечению сохранности объекта культурного наследия, включенного в реестр, выявленного объекта культурного наследия либо объекта, обладающего признаками объекта культурного наследия, при проведении земляных, мелиоративных, хозяйственных работ, указанных в настоящей статье работ по использованию лесов и иных работ в границах территории объекта культурного наследия либо на земельном участке, непосредственно связанном с земельным участком в границах территории объекта культурного наследия.

*Приложение 10*

**Выдержки из приказа № 997 от 17.07.2019 г.  
«Об утверждении статуса аттестованного эксперта по  
проведению государственной историко-культурной  
экспертизы»**



МИНИСТЕРСТВО КУЛЬТУРЫ  
РОССИЙСКОЙ ФЕДЕРАЦИИ

## ПРИКАЗ

17 июня 2019

Москва

№ 997

### Об аттестации экспертов по проведению государственной историко-культурной экспертизы

В соответствии с Федеральным законом от 25 июня 2002 г. № 73-ФЗ «Об объектах культурного наследия (памятниках истории и культуры) народов Российской Федерации», с пунктом 9 Положения о государственной историко-культурной экспертизе, утвержденного постановлением Правительства Российской Федерации от 15 июля 2009 г. № 569, Положением о порядке аттестации экспертов по проведению государственной историко-культурной экспертизы, утвержденным приказом Минкультуры России от 26 августа 2010 г. № 563 (в редакции приказа Минкультуры России от 17 октября 2011 г. № 1003), руководствуясь Положением об аттестационной комиссии Минкультуры России, утвержденным приказом Минкультуры России от 29 декабря 2011 г. № 1276, протоколом заседания аттестационной комиссии Минкультуры России от 25 июня 2019 г., п р и к а з ы в а ю:

1. Аттестовать экспертов по проведению государственной историко-культурной экспертизы согласно приложению к настоящему приказу.

---

2. Департаменту государственной охраны культурного наследия (Р.А.Рыбало) обеспечить размещение информации об аттестованных экспертах на официальном сайте Минкультуры России в сети Интернет.

3. Контроль за исполнением настоящего приказа оставляю за собой.

Заместитель Министра



С.Г.Обрывалин



## Приложение

Утверждено приказом  
Министерства культуры  
Российской Федерации

от «11» июля 2019 г. № 997

Аттестованные эксперты по проведению  
государственной историко-культурной экспертизы

№ п/п	Фамилия, имя, отчество соискателя	Объекты экспертизы
1.	Авксентьева Ольга Николаевна	<ul style="list-style-type: none"> <li>- выявленные объекты культурного наследия в целях обоснования целесообразности включения данных объектов в реестр;</li> <li>- документы, обосновывающие включение объектов культурного наследия в реестр;</li> <li>- документы, обосновывающие изменение категории историко-культурного значения объекта культурного наследия;</li> <li>- проекты зон охраны объекта культурного наследия;</li> <li>- проектная документация на проведение работ по сохранению объектов культурного наследия;</li> <li>- документация или разделы документации, обосновывающие меры по обеспечению сохранности объекта культурного наследия, включенного в реестр, выявленного объекта культурного наследия либо объекта, обладающего признаками объекта культурного наследия, при проведении земляных, мелиоративных, хозяйственных работ, указанных в статье 30 Федерального закона от 25.06.2002 № 73-ФЗ «Об объектах культурного наследия (памятниках истории и культуры) народов Российской Федерации» (далее – Федеральный закон № 73-ФЗ) работ по использованию лесов и иных работ в границах территории объекта культурного наследия либо на земельном участке,</li> </ul>

		земельным участком в границах территории объекта культурного наследия.
28.	Старцева Татьяна Сергеевна	<ul style="list-style-type: none"> <li>- выявленные объекты культурного наследия в целях обоснования целесообразности включения данных объектов в реестр;</li> <li>- документы, обосновывающие включение объектов культурного наследия в реестр;</li> <li>- документы, обосновывающие исключение объектов культурного наследия из реестра;</li> <li>- документы, обосновывающие изменение категории историко-культурного значения объекта культурного наследия;</li> <li>- документы, обосновывающие отнесение объекта культурного наследия к историко-культурным заповедникам, особо ценным объектам культурного наследия народов Российской Федерации либо объектам всемирного культурного и природного наследия;</li> <li>- проектная документация на проведение работ по сохранению объектов культурного наследия;</li> <li>- документация или разделы документации, обосновывающие меры по обеспечению сохранности объекта культурного наследия, включенного в реестр, выявленного объекта культурного наследия либо объекта, обладающего признаками объекта культурного наследия, при проведении земляных, мелиоративных, хозяйственных работ, указанных в статье 30 Федерального закона № 73-ФЗ работ по использованию лесов и иных работ в границах территории объекта культурного наследия либо на земельном участке, непосредственно связанном с земельным участком в границах территории объекта культурного наследия.</li> </ul>
29.	Тарасов Алексей Юрьевич	<ul style="list-style-type: none"> <li>- выявленные объекты культурного наследия в целях обоснования целесообразности включения данных объектов в реестр;</li> <li>- земли, подлежащие воздействию земляных, строительных, мелиоративных, хозяйственных работ, предусмотренных статьей 25 Лесного кодекса Российской Федерации работ по использованию лесов (за исключением работ, указанных в пунктах 3, 4 и 7 части 1 статьи 25 Лесного кодекса Российской Федерации) и иных</li> </ul>

		<p>работ, в случае, если указанные земли расположены в границах территорий, утвержденных в соответствии с пунктом 34.2 пункта 1 статьи 9 Федерального закона № 73-ФЗ;</p> <ul style="list-style-type: none"> <li>- документы, обосновывающие включение объектов культурного наследия в реестр;</li> <li>- документы, обосновывающие исключение объектов культурного наследия из реестра;</li> <li>- документация, за исключением научных отчетов о выполненных археологических полевых работах, содержащая результаты исследований, в соответствии с которыми определяется наличие или отсутствие объектов, обладающих признаками объекта культурного наследия, на земельных участках, подлежащих воздействию земляных, строительных, мелиоративных, хозяйственных работ, указанных в статье 30 Федерального закона № 73-ФЗ работ по использованию лесов и иных работ;</li> <li>- документация или разделы документации, обосновывающие меры по обеспечению сохранности объекта культурного наследия, включенного в реестр, выявленного объекта культурного наследия либо объекта, обладающего признаками объекта культурного наследия, при проведении земляных, мелиоративных, хозяйственных работ, указанных в статье 30 Федерального закона № 73-ФЗ работ по использованию лесов и иных работ в границах территории объекта культурного наследия либо на земельном участке, непосредственно связанном с земельным участком в границах территории объекта культурного наследия.</li> </ul>
30.	Титова Светлана Валентиновна	<ul style="list-style-type: none"> <li>- документы, обосновывающие изменение категории историко-культурного значения объекта культурного наследия.</li> </ul>
31.	Тихонов Виктор Евгеньевич	<ul style="list-style-type: none"> <li>- выявленные объекты культурного наследия в целях обоснования целесообразности включения данных объектов в реестр;</li> <li>- документы, обосновывающие включение объектов культурного наследия в реестр;</li> <li>- документы, обосновывающие исключение объектов культурного наследия из реестра;</li> </ul>

		<p>признаками объекта культурного наследия, при проведении земляных, мелиоративных, хозяйственных работ, указанных в статье 30 Федерального закона № 73-ФЗ работ по использованию лесов и иных работ в границах территории объекта культурного наследия либо на земельном участке, непосредственно связанном с земельным участком в границах территории объекта культурного наследия.</p>
37.	Яндовский Виктор Эдуардович	<ul style="list-style-type: none"> <li>- выявленные объекты культурного наследия в целях обоснования целесообразности включения данных объектов в реестр;</li> <li>- документы, обосновывающие включение объектов культурного наследия в реестр;</li> <li>- документы, обосновывающие изменение категории историко-культурного значения объекта культурного наследия;</li> <li>- документы, обосновывающие отнесение объекта культурного наследия к историко-культурным заповедникам, особо ценным объектам культурного наследия народов Российской Федерации либо объектам всемирного культурного и природного наследия;</li> <li>- проекты зон охраны объекта культурного наследия;</li> <li>- проектная документация на проведение работ по сохранению объектов культурного наследия.</li> <li>- документация, обосновывающая границы защитной зоны объекта культурного наследия.</li> </ul>
38.	Яровой Илья Юрьевич	<ul style="list-style-type: none"> <li>- выявленные объекты культурного наследия в целях обоснования целесообразности включения данных объектов в реестр;</li> <li>- документы, обосновывающие включение объектов культурного наследия в реестр;</li> <li>- документы, обосновывающие исключение объектов культурного наследия из реестра;</li> <li>- документы, обосновывающие изменение категории историко-культурного значения объекта культурного наследия;</li> <li>- документы, обосновывающие отнесение объекта культурного наследия к историко-культурным заповедникам, особо ценным объектам культурного наследия народов Российской Федерации</li> </ul>



		<p>Федерации либо объектам всемирного культурного и природного наследия;</p> <p>- документация, за исключением научных отчетов о выполненных археологических полевых работах, содержащая результаты исследований, в соответствии с которыми определяется наличие или отсутствие объектов, обладающих признаками объекта культурного наследия, на земельных участках, подлежащих воздействию земляных, строительных, мелиоративных, хозяйственных работ, указанных в статье 30 Федерального закона № 73-ФЗ работ по использованию лесов и иных работ;</p> <p>- документация или разделы документации, обосновывающие меры по обеспечению сохранности объекта культурного наследия, включенного в реестр, выявленного объекта культурного наследия либо объекта, обладающего признаками объекта культурного наследия, при проведении земляных, мелиоративных, хозяйственных работ, указанных в статье 30 Федерального закона № 73-ФЗ работ по использованию лесов и иных работ в границах территории объекта культурного наследия либо на земельном участке, непосредственно связанном с земельным участком в границах территории объекта культурного наследия.</p>
--	--	---

---

*Приложение 11*

**Выдержки из приказа № 1537 от 17.09.2021 г г.  
«Об утверждении статуса аттестованного эксперта по  
проведению государственной историко-культурной  
экспертизы»**



**МИНИСТЕРСТВО КУЛЬТУРЫ  
РОССИЙСКОЙ ФЕДЕРАЦИИ**

**ПРИКАЗ**

от 17 сентября 2021 г.

Москва

№ 1537

**Об аттестации экспертов по проведению государственной  
историко-культурной экспертизы**

В соответствии с Федеральным законом от 25 июня 2002 г. № 73-ФЗ «Об объектах культурного наследия (памятниках истории и культуры) народов Российской Федерации», пунктом 9 Положения о государственной историко-культурной экспертизе, утвержденного постановлением Правительства Российской Федерации от 15 июля 2009 г. № 569, Положением о порядке аттестации экспертов по проведению государственной историко-культурной экспертизы, утвержденным приказом Минкультуры России от 26 августа 2010 г. № 563 (в редакции приказа Минкультуры России от 17 октября 2011 г. № 1003), руководствуясь Положением об аттестационной комиссии Минкультуры России, утвержденным приказом Минкультуры России от 29 декабря 2011 г. № 1276, протоколом заседания аттестационной комиссии Министерства культуры Российской Федерации по аттестации экспертов по проведению государственной историко-культурной экспертизы от 03 сентября 2021 г.,  
п р и к а з ы в а ю:

1. Аттестовать экспертов по проведению государственной историко-культурной экспертизы согласно приложению к настоящему приказу.

2. Департаменту государственной охраны культурного наследия (Р.А.Рыбало) обеспечить размещение информации об аттестованных экспертах на официальном сайте Минкультуры России в сети Интернет.

3. Контроль за исполнением настоящего приказа оставляю за собой.

Первый заместитель Министра



С.Г.Обрывалин



Приложение  
к приказу Министерства культуры  
Российской Федерации  
от «17» сентября 2021 г.  
№ 1537

**Аттестованные эксперты по проведению  
государственной историко-культурной экспертизы**

№ п/ п	Фамилия, имя, отчество соискателя	Решение о присвоении статуса аттестованного эксперта:
1.	Аврутов Юрий Иосифович	<ul style="list-style-type: none"> <li>- выявленные объекты культурного наследия в целях обоснования целесообразности включения данных объектов в реестр;</li> <li>- документы, обосновывающие включение объектов культурного наследия в реестр;</li> <li>- документы, обосновывающие исключение объектов культурного наследия из реестра;</li> <li>- документы, обосновывающие изменение категории историко-культурного значения объекта культурного наследия;</li> <li>- документы, обосновывающие отнесение объекта культурного наследия к историко-культурным заповедникам, особо ценным объектам культурного наследия народов Российской Федерации либо объектам всемирного культурного и природного наследия;</li> <li>- проектная документация на проведение работ по сохранению объектов культурного наследия;</li> <li>- документация или разделы документации, обосновывающие меры по обеспечению сохранности объекта культурного наследия, включенного в реестр, выявленного объекта культурного наследия либо объекта, обладающего признаками объекта культурного наследия, при проведении земляных, мелиоративных, хозяйственных работ, указанных в статье 30 Федерального закона работ по использованию лесов и иных работ в границах территории объекта культурного наследия либо на земельном участке, непосредственно связанном с земельным участком в границах территории объекта культурного наследия;</li> </ul>

		<ul style="list-style-type: none"> <li>- проектная документация на проведение работ по сохранению объектов культурного наследия;</li> <li>- документация или разделы документации, обосновывающие меры по обеспечению сохранности объекта культурного наследия, включенного в реестр, выявленного объекта культурного наследия либо объекта, обладающего признаками объекта культурного наследия, при проведении земляных, мелиоративных, хозяйственных работ, указанных в статье 30 Федерального закона работ по использованию лесов и иных работ в границах территории объекта культурного наследия либо на земельном участке, непосредственно связанном с земельным участком в границах территории объекта культурного наследия.</li> </ul>
13.	Лазаретов Игорь Павлович	<ul style="list-style-type: none"> <li>- выявленные объекты культурного наследия в целях обоснования целесообразности включения данных объектов в реестр;</li> <li>- документы, обосновывающие включение объектов культурного наследия в реестр;</li> <li>- документы, обосновывающие исключение объектов культурного наследия из реестра;</li> <li>- земли, подлежащие воздействию земляных, строительных, мелиоративных, хозяйственных работ, предусмотренных статьей 25 Лесного кодекса Российской Федерации работ по использованию лесов (за исключением работ, указанных в пунктах 3, 4 и 7 части 1 статьи 25 Лесного кодекса Российской Федерации) и иных работ, в случае, если указанные земли расположены в границах территорий, утвержденных в соответствии с пунктом 34.2 пункта 1 статьи 9 Федерального закона;</li> <li>- документация или разделы документации, обосновывающие меры по обеспечению сохранности объекта культурного наследия, включенного в реестр, выявленного объекта культурного наследия либо объекта, обладающего признаками объекта культурного наследия, при проведении земляных, мелиоративных, хозяйственных работ, указанных в статье 30 Федерального закона работ по использованию лесов и иных работ в границах территории объекта культурного наследия либо на земельном участке, непосредственно связанном с земельным участком в границах территории объекта культурного наследия;</li> </ul>

		<ul style="list-style-type: none"> <li>- документация, за исключением научных отчетов о выполненных археологических полевых работах, содержащая результаты исследований, в соответствии с которыми определяется наличие или отсутствие объектов, обладающих признаками объекта культурного наследия, на земельных участках, подлежащих воздействию земляных, строительных, мелиоративных, хозяйственных работ, указанных в статье 30 Федерального закона работ по использованию лесов и иных работ.</li> </ul>
14.	Лапшин Андрей Сергеевич	<ul style="list-style-type: none"> <li>- выявленные объекты культурного наследия в целях обоснования целесообразности включения данных объектов в реестр;</li> <li>- документы, обосновывающие включение объектов культурного наследия в реестр;</li> <li>- земли, подлежащие воздействию земляных, строительных, мелиоративных, хозяйственных работ, предусмотренных статьей 25 Лесного кодекса Российской Федерации работ по использованию лесов (за исключением работ, указанных в пунктах 3, 4 и 7 части 1 статьи 25 Лесного кодекса Российской Федерации) и иных работ, в случае, если указанные земли расположены в границах территорий, утвержденных в соответствии с пунктом 34.2 пункта 1 статьи 9 Федерального закона;</li> <li>- документация, за исключением научных отчетов о выполненных археологических полевых работах, содержащая результаты исследований, в соответствии с которыми определяется наличие или отсутствие объектов, обладающих признаками объекта культурного наследия, на земельных участках, подлежащих воздействию земляных, строительных, мелиоративных, хозяйственных работ, указанных в статье 30 Федерального закона работ по использованию лесов и иных работ.</li> </ul>
15.	Малихова Наталья Геннадьевна	<ul style="list-style-type: none"> <li>- проектная документация на проведение работ по сохранению объектов культурного наследия;</li> <li>- документация или разделы документации, обосновывающие меры по обеспечению сохранности объекта культурного наследия, включенного в реестр, выявленного объекта культурного наследия либо объекта, обладающего признаками объекта культурного наследия, при проведении земляных, мелиоративных, хозяйственных работ, указанных в статье 30 Федерального закона работ по</li> </ul>

*Приложение 12*

**Выдержки из приказа № 1668 от 11.10.2021 г.  
«Об утверждении статуса аттестованного эксперта по  
проведению государственной историко-культурной  
экспертизы»**



**МИНИСТЕРСТВО КУЛЬТУРЫ  
РОССИЙСКОЙ ФЕДЕРАЦИИ**

**ПРИКАЗ**

*от 11 октября 2021*

Москва

№ 1668

**Об аттестации экспертов по проведению государственной  
историко-культурной экспертизы**

В соответствии с Федеральным законом от 25 июня 2002 г. № 73-ФЗ «Об объектах культурного наследия (памятниках истории и культуры) народов Российской Федерации», пунктом 9 Положения о государственной историко-культурной экспертизе, утвержденного постановлением Правительства Российской Федерации от 15 июля 2009 г. № 569, Положением о порядке аттестации экспертов по проведению государственной историко-культурной экспертизы, утвержденным приказом Минкультуры России от 26 августа 2010 г. № 563 (в редакции приказа Минкультуры России от 17 октября 2011 г. № 1003), руководствуясь Положением об аттестационной комиссии Минкультуры России, утвержденным приказом Минкультуры России от 29 декабря 2011 г. № 1276, протоколом заседания аттестационной комиссии Министерства культуры Российской Федерации по аттестации экспертов по проведению государственной историко-культурной экспертизы от 29 сентября 2021 г.,  
п р и к а з ы в а ю:

1. Аттестовать экспертов по проведению государственной историко-культурной экспертизы согласно приложению к настоящему приказу.



2. Департаменту государственной охраны культурного наследия (Р.А.Рыбало) обеспечить размещение информации об аттестованных экспертах на официальном сайте Минкультуры России в сети Интернет.

3. Контроль за исполнением настоящего приказа оставляю за собой.

Первый заместитель Министра



С.Г.Обрывалин

Приложение  
к приказу Министерства культуры  
Российской Федерации  
от « 11 » сентября 2021 г.  
№ 1668

Аттестованные эксперты по проведению  
государственной историко-культурной экспертизы

№ п/ п	Фамилия, имя, отчество соискателя	Решение о присвоении статуса аттестованного эксперта:
1.	Абуханов Абдурахман Залимханович	<ul style="list-style-type: none"> <li>- выявленные объекты культурного наследия в целях обоснования целесообразности включения данных объектов в реестр;</li> <li>- документы, обосновывающие включение объектов культурного наследия в реестр;</li> <li>- проектная документация на проведение работ по сохранению объектов культурного наследия;</li> <li>- документация или разделы документации, обосновывающие меры по обеспечению сохранности объекта культурного наследия, включенного в реестр, выявленного объекта культурного наследия либо объекта, обладающего признаками объекта культурного наследия, при проведении земляных, мелиоративных, хозяйственных работ, указанных в статье 30 Федерального закона от 25.06.2002 № 73-ФЗ «Об объектах культурного наследия (памятниках истории и культуры) народов Российской Федерации» (далее – Федеральный закон) работ по использованию лесов и иных работ в границах территории объекта культурного наследия либо на земельном участке, непосредственно связанном с земельным участком в границах территории объекта культурного наследия.</li> </ul>
2.	Аксенов Виктор Викторович	<ul style="list-style-type: none"> <li>- выявленные объекты культурного наследия в целях обоснования целесообразности включения данных объектов в реестр;</li> <li>- документы, обосновывающие включение объектов культурного наследия в реестр;</li> <li>- документы, обосновывающие изменение категории историко-культурного значения объекта культурного наследия;</li> <li>- проектная документация на проведение работ по сохранению объектов культурного наследия;</li> </ul>

		<ul style="list-style-type: none"> <li>- документы, обосновывающие включение объектов культурного наследия в реестр;</li> <li>- документы, обосновывающие изменение категории историко-культурного значения объекта культурного наследия;</li> <li>- документы, обосновывающие отнесение объекта культурного наследия к историко-культурным заповедникам, особо ценным объектам культурного наследия народов Российской Федерации либо объектам всемирного культурного и природного наследия;</li> <li>- проектная документация на проведение работ по сохранению объектов культурного наследия.</li> </ul>
23.	Поляков Андрей Владимирович	<ul style="list-style-type: none"> <li>- выявленные объекты культурного наследия в целях обоснования целесообразности включения данных объектов в реестр;</li> <li>- документы, обосновывающие включение объектов культурного наследия в реестр;</li> <li>- документы, обосновывающие исключение объектов культурного наследия из реестра;</li> <li>- земли, подлежащие воздействию земляных, строительных, мелиоративных, хозяйственных работ, предусмотренных статьей 25 Лесного кодекса Российской Федерации работ по использованию лесов (за исключением работ, указанных в пунктах 3, 4 и 7 части 1 статьи 25 Лесного кодекса Российской Федерации) и иных работ, в случае, если указанные земли расположены в границах территорий, утвержденных в соответствии с пунктом 34.2 пункта 1 статьи 9 Федерального закона;</li> <li>- документация или разделы документации, обосновывающие меры по обеспечению сохранности объекта культурного наследия, включенного в реестр, выявленного объекта культурного наследия либо объекта, обладающего признаками объекта культурного наследия, при проведении земляных, мелиоративных, хозяйственных работ, указанных в статье 30 Федерального закона работ по использованию лесов и иных работ в границах территории объекта культурного наследия либо на земельном участке, непосредственно связанном с земельным участком в границах территории объекта культурного наследия;</li> <li>- документация, за исключением научных отчетов о выполненных археологических полевых работах, содержащая результаты исследований, в соответствии с которыми определяется наличие или отсутствие</li> </ul>

		<p>объектов, обладающих признаками объекта культурного наследия, на земельных участках, подлежащих воздействию земляных, строительных, мелиоративных, хозяйственных работ, указанных в статье 30 Федерального закона работ по использованию лесов и иных работ.</p>
24.	Прямухин Алексей Николаевич	<ul style="list-style-type: none"> <li>- выявленные объекты культурного наследия в целях обоснования целесообразности включения данных объектов в реестр;</li> <li>- документы, обосновывающие включение объектов культурного наследия в реестр;</li> <li>- земли, подлежащие воздействию земляных, строительных, мелиоративных, хозяйственных работ, предусмотренных статьей 25 Лесного кодекса Российской Федерации работ по использованию лесов (за исключением работ, указанных в пунктах 3, 4 и 7 части 1 статьи 25 Лесного кодекса Российской Федерации) и иных работ, в случае, если указанные земли расположены в границах территорий, утвержденных в соответствии с пунктом 34.2 пункта 1 статьи 9 Федерального закона;</li> <li>- документация или разделы документации, обосновывающие меры по обеспечению сохранности объекта культурного наследия, включенного в реестр, выявленного объекта культурного наследия либо объекта, обладающего признаками объекта культурного наследия, при проведении земляных, мелиоративных, хозяйственных работ, указанных в статье 30 Федерального закона работ по использованию лесов и иных работ в границах территории объекта культурного наследия либо на земельном участке, непосредственно связанном с земельным участком в границах территории объекта культурного наследия;</li> <li>- документация, за исключением научных отчетов о выполненных археологических полевых работах, содержащая результаты исследований, в соответствии с которыми определяется наличие или отсутствие объектов, обладающих признаками объекта культурного наследия, на земельных участках, подлежащих воздействию земляных, строительных, мелиоративных, хозяйственных работ, указанных в статье 30 Федерального закона работ по использованию лесов и иных работ.</li> </ul>



25.	Сахновский Виктор Александрович	<ul style="list-style-type: none"><li>- выявленные объекты культурного наследия в целях обоснования целесообразности включения данных объектов в реестр;</li><li>- документы, обосновывающие включение объектов культурного наследия в реестр;</li><li>- проектная документация на проведение работ по сохранению объектов культурного наследия;</li><li>- документация или разделы документации, обосновывающие меры по обеспечению сохранности объекта культурного наследия, включенного в реестр, выявленного объекта культурного наследия либо объекта, обладающего признаками объекта культурного наследия, при проведении земляных, мелиоративных, хозяйственных работ, указанных в статье 30 Федерального закона работ по использованию лесов и иных работ в границах территории объекта культурного наследия либо на земельном участке, непосредственно связанном с земельным участком в границах территории объекта культурного наследия.</li></ul>
26.	Субботин Андрей Викторович	<ul style="list-style-type: none"><li>- выявленные объекты культурного наследия в целях обоснования целесообразности включения данных объектов в реестр;</li><li>- документы, обосновывающие включение объектов культурного наследия в реестр;</li><li>- документы, обосновывающие исключение объектов культурного наследия из реестра;</li><li>- земли, подлежащие воздействию земляных, строительных, мелиоративных, хозяйственных работ, предусмотренных статьей 25 Лесного кодекса Российской Федерации работ по использованию лесов (за исключением работ, указанных в пунктах 3, 4 и 7 части 1 статьи 25 Лесного кодекса Российской Федерации) и иных работ, в случае, если указанные земли расположены в границах территорий, утвержденных в соответствии с пунктом 34.2 пункта 1 статьи 9 Федерального закона;</li><li>- документация или разделы документации, обосновывающие меры по обеспечению сохранности объекта культурного наследия, включенного в реестр, выявленного объекта культурного наследия либо объекта, обладающего признаками объекта культурного наследия, при проведении земляных, мелиоративных, хозяйственных работ, указанных в статье 30 Федерального закона работ по использованию лесов и иных работ в границах территории объекта культурного</li></ul>



		<p>наследия либо на земельном участке, непосредственно связанном с земельным участком в границах территории объекта культурного наследия;</p> <ul style="list-style-type: none"> <li>- документация, за исключением научных отчетов о выполненных археологических полевых работах, содержащая результаты исследований, в соответствии с которыми определяется наличие или отсутствие объектов, обладающих признаками объекта культурного наследия, на земельных участках, подлежащих воздействию земляных, строительных, мелиоративных, хозяйственных работ, указанных в статье 30 Федерального закона работ по использованию лесов и иных работ.</li> </ul>
27.	Сурков Алексей Владимирович	<ul style="list-style-type: none"> <li>- выявленные объекты культурного наследия в целях обоснования целесообразности включения данных объектов в реестр;</li> <li>- документы, обосновывающие включение объектов культурного наследия в реестр;</li> <li>- документация или разделы документации, обосновывающие меры по обеспечению сохранности объекта культурного наследия, включенного в реестр, выявленного объекта культурного наследия либо объекта, обладающего признаками объекта культурного наследия, при проведении земляных, мелиоративных, хозяйственных работ, указанных в статье 30 Федерального закона работ по использованию лесов и иных работ в границах территории объекта культурного наследия либо на земельном участке, непосредственно связанном с земельным участком в границах территории объекта культурного наследия;</li> <li>- документация, за исключением научных отчетов о выполненных археологических полевых работах, содержащая результаты исследований, в соответствии с которыми определяется наличие или отсутствие объектов, обладающих признаками объекта культурного наследия, на земельных участках, подлежащих воздействию земляных, строительных, мелиоративных, хозяйственных работ, указанных в статье 30 Федерального закона работ по использованию лесов и иных работ.</li> </ul>
28.	Тарновский Владимир Викторович	<ul style="list-style-type: none"> <li>- выявленные объекты культурного наследия в целях обоснования целесообразности включения данных объектов в реестр;</li> <li>- документы, обосновывающие включение объектов культурного наследия в реестр;</li> </ul>

*Приложение 13*

**Выдержки из приказа № 235 от 01.03.2022 г.  
«Об утверждении статуса аттестованного эксперта по  
проведению государственной историко-культурной  
экспертизы»**



**МИНИСТЕРСТВО КУЛЬТУРЫ  
РОССИЙСКОЙ ФЕДЕРАЦИИ**

**ПРИКАЗ**

*от 1 марта 2022*

Москва

№ 235

**Об аттестации экспертов по проведению государственной  
историко-культурной экспертизы**

В соответствии с Федеральным законом от 25 июня 2002 г. № 73-ФЗ «Об объектах культурного наследия (памятниках истории и культуры) народов Российской Федерации», пунктом 9 Положения о государственной историко-культурной экспертизе, утвержденного постановлением Правительства Российской Федерации от 15 июля 2009 г. № 569, Положением о порядке аттестации экспертов по проведению государственной историко-культурной экспертизы, утвержденным приказом Минкультуры России от 26 августа 2010 г. № 563 (в редакции приказа Минкультуры России от 17 октября 2011 г. № 1003), руководствуясь Положением об аттестационной комиссии Минкультуры России, утвержденным приказом Минкультуры России от 29 декабря 2011 г. № 1276, протоколом заседания аттестационной комиссии Министерства культуры Российской Федерации по аттестации экспертов по проведению государственной историко-культурной экспертизы от 17 февраля 2022 г.,  
п р и к а з ы в а ю:

1. Аттестовать экспертов по проведению государственной историко-культурной экспертизы согласно приложению к настоящему приказу.

2. Департаменту государственной охраны культурного наследия (Р.А.Рыбало) обеспечить размещение информации об аттестованных экспертах на официальном сайте Минкультуры России в сети Интернет.

3. Контроль за исполнением настоящего приказа оставляю за собой.

Первый заместитель Министра



С.Г.Обрывалин

Приложение  
к приказу Министерства культуры  
Российской Федерации  
от « 1 » мая 2022 г.  
№ 235

Аттестованные эксперты по проведению  
государственной историко-культурной экспертизы

№ п/ п	Фамилия, имя, отчество соискателя	Решение о присвоении статуса аттестованного эксперта:
1.	Мялк Анна Вадимовна	<ul style="list-style-type: none"> <li>- выявленные объекты культурного наследия в целях обоснования целесообразности включения данных объектов в реестр;</li> <li>- документы, обосновывающие включение объектов культурного наследия в реестр;</li> <li>- документы, обосновывающие исключение объектов культурного наследия из реестра;</li> <li>- документы, обосновывающие изменение категории историко-культурного значения объекта культурного наследия;</li> <li>- документы, обосновывающие отнесение объекта культурного наследия к историко-культурным заповедникам, особо ценным объектам культурного наследия народов Российской Федерации либо объектам всемирного культурного и природного наследия;</li> <li>- проектная документация на проведение работ по сохранению объектов культурного наследия;</li> <li>- документация или разделы документации, обосновывающие меры по обеспечению сохранности объекта культурного наследия, включенного в реестр, выявленного объекта культурного наследия либо объекта, обладающего признаками объекта культурного наследия, при проведении земляных, мелиоративных, хозяйственных работ, указанных в статье 30 Федерального закона от 25.06.2002 № 73-ФЗ «Об объектах культурного наследия (памятниках истории и культуры) народов Российской Федерации» (далее – Федеральный закон) работ по использованию лесов и иных работ в границах территории объекта культурного наследия либо на земельном участке, непосредственно</li> </ul>



		<p>связанном с земельным участком в границах территории объекта культурного наследия;</p> <ul style="list-style-type: none"> <li>- проекты зон охраны объекта культурного наследия;</li> <li>- документация, обосновывающая границы защитной зоны объекта культурного наследия.</li> </ul>
24.	Рубель Александр Андреевич	<ul style="list-style-type: none"> <li>- проекты зон охраны объекта культурного наследия.</li> </ul>
25.	Садыков Тимур Рашитович	<ul style="list-style-type: none"> <li>- выявленные объекты культурного наследия в целях обоснования целесообразности включения данных объектов в реестр;</li> <li>- документы, обосновывающие включение объектов культурного наследия в реестр.</li> </ul>
26.	Соловьев Сергей Львович	<ul style="list-style-type: none"> <li>- выявленные объекты культурного наследия в целях обоснования целесообразности включения данных объектов в реестр;</li> <li>- земли, подлежащие воздействию земляных, строительных, мелиоративных, хозяйственных работ, предусмотренных статьей 25 Лесного кодекса Российской Федерации работ по использованию лесов (за исключением работ, указанных в пунктах 3, 4 и 7 части 1 статьи 25 Лесного кодекса Российской Федерации) и иных работ, в случае, если указанные земли расположены в границах территорий, утвержденных в соответствии с пунктом 34.2 пункта 1 статьи 9 Федерального закона;</li> <li>- документы, обосновывающие включение объектов культурного наследия в реестр;</li> <li>- документы, обосновывающие исключение объектов культурного наследия из реестра;</li> <li>- документация, за исключением научных отчетов о выполненных археологических полевых работах, содержащая результаты исследований, в соответствии с которыми определяется наличие или отсутствие объектов, обладающих признаками объекта культурного наследия, на земельных участках, подлежащих воздействию земляных, строительных, мелиоративных, хозяйственных работ, указанных в статье 30 Федерального закона работ по использованию лесов и иных работ;</li> <li>- документация или разделы документации, обосновывающие меры по обеспечению сохранности объекта культурного наследия, включенного в реестр, выявленного объекта культурного наследия либо</li> </ul>

		объекта, обладающего признаками объекта культурного наследия, при проведении земляных, мелиоративных, хозяйственных работ, указанных в статье 30 Федерального закона работ по использованию лесов и иных работ в границах территории объекта культурного наследия либо на земельном участке, непосредственно связанном с земельным участком в границах территории объекта культурного наследия.
27.	Шумилова Ольга Викторовна	- проектная документация на проведение работ по сохранению объектов культурного наследия.
28.	Юдин Александр Иванович	<ul style="list-style-type: none"><li>- выявленные объекты культурного наследия в целях обоснования целесообразности включения данных объектов в реестр;</li><li>- земли, подлежащие воздействию земляных, строительных, мелиоративных, хозяйственных работ, предусмотренных статьей 25 Лесного кодекса Российской Федерации работ по использованию лесов (за исключением работ, указанных в пунктах 3, 4 и 7 части 1 статьи 25 Лесного кодекса Российской Федерации) и иных работ, в случае, если указанные земли расположены в границах территорий, утвержденных в соответствии с пунктом 34.2 пункта 1 статьи 9 Федерального закона;</li><li>- документы, обосновывающие включение объектов культурного наследия в реестр;</li><li>- документы, обосновывающие исключение объектов культурного наследия из реестра;</li><li>- документация, за исключением научных отчетов о выполненных археологических полевых работах, содержащая результаты исследований, в соответствии с которыми определяется наличие или отсутствие объектов, обладающих признаками объекта культурного наследия, на земельных участках, подлежащих воздействию земляных, строительных, мелиоративных, хозяйственных работ, указанных в статье 30 Федерального закона работ по использованию лесов и иных работ;</li><li>- документация или разделы документации, обосновывающие меры по обеспечению сохранности объекта культурного наследия, включенного в реестр, выявленного объекта культурного наследия либо объекта, обладающего признаками объекта культурного наследия, при проведении земляных, мелиоративных, хозяйственных работ, указанных в статье 30</li></ul>

		Федерального закона работ по использованию лесов и иных работ в границах территории объекта культурного наследия либо на земельном участке, непосредственно связанном с земельным участком в границах территории объекта культурного наследия.
--	--	--

---