



**ФЕДЕРАЛЬНОЕ ГОСУДАРСТВЕННОЕ БЮДЖЕТНОЕ УЧРЕЖДЕНИЕ НАУКИ  
ИНСТИТУТ ИСТОРИИ МАТЕРИАЛЬНОЙ КУЛЬТУРЫ  
РОССИЙСКОЙ АКАДЕМИИ НАУК (ИИМК РАН)**

---

Дворцовая наб., 18, лит. А, Санкт-Петербург, 191186  
тел. +7 (812) 5715092, факс +7 (812) 5716271, Эл. почта: [admin@archo.ru](mailto:admin@archo.ru)  
ОКПО: 02698499, ОГРН: 1027809188527, ИНН: 7825004658, КПП: 784101001

УТВЕРЖДАЮ

Заместитель директора ИИМК РАН

Соловьева Н.Ф.

«20» ноября 2023 г.

**Акт государственной историко-культурной экспертизы земельного участка, подлежащего воздействию земляных, строительных, мелиоративных и (или) хозяйственных работ, предусмотренных статьей 25 Лесного кодекса Российской Федерации работ по использованию лесов (за исключением работ, указанных в пунктах 3, 4 и 7 части 1 статьи 25 Лесного кодекса Российской Федерации) и иных работ в случае, если федеральный орган охраны объектов культурного наследия и орган охраны объектов культурного наследия субъекта Российской Федерации не имеют данных об отсутствии на указанных землях объектов археологического наследия, включенных в реестр, и выявленных объектов археологического наследия ((земельного участка по объекту: «Строительство наружного освещения детских и спортивных площадок в границах кварталов Адмиралтейского района (30 шт.)»))**

**Заказчик: ООО «КИТ»**

г. Санкт-Петербург, Адмиралтейский район  
2023

**Акт государственной историко-культурной экспертизы земельного участка, подлежащего воздействию земляных, строительных, мелиоративных и (или) хозяйственных работ, предусмотренных статьей 25 Лесного кодекса Российской Федерации работ по использованию лесов (за исключением работ, указанных в пунктах 3, 4 и 7 части 1 статьи 25 Лесного кодекса Российской Федерации) и иных работ в случае, если федеральный орган охраны объектов культурного наследия и орган охраны объектов культурного наследия субъекта Российской Федерации не имеют данных об отсутствии на указанных землях объектов археологического наследия, включенных в реестр, и выявленных объектов археологического наследия ((земельного участка по объекту: «Строительство наружного освещения детских и спортивных площадок в границах кварталов Адмиралтейского района (30 шт.)»))**

Настоящий акт государственной историко-культурной экспертизы составлен в соответствии с Положением о государственной историко-культурной экспертизе, утвержденным постановлением Правительства Российской Федерации от 15 июля 2009 г. № 569.

Дата начала проведения экспертизы: «22» мая 2023 г.

Дата окончания экспертизы: «20» ноября 2023 г.

Место проведения экспертизы: г. Санкт-Петербург, Адмиралтейский район,  
Рижский проспект, д. 62

Заказчик экспертизы: ООО «КИТ»

Юридический адрес: 197022, г. Санкт-Петербург,  
ул. Профессора Попова, д. 23, лит. В, пом. 17-Н, каб. 408

Почтовый адрес: 194044, г. Санкт-Петербург, Выборгская  
набережная, д. 29, лит. А, каб. 519

ИНН 7813561260 / КПП 781301001

ОГРН 1137847163178

Электронная почта: mail@kit.spb.ru

Тел.: + 7 (812) 401-67-90

#### Сведения об экспертной организации:

Полное наименование	Федеральное государственное бюджетное учреждение науки Институт истории материальной культуры Российской академии наук
Краткое наименование	ИИМК РАН

<b>Организационно-правовая форма</b>	Федеральное государственное бюджетное учреждение науки
<b>Ведомственная принадлежность</b>	Министерство науки и высшего образования Российской Федерации
<b>Адрес</b>	Российская Федерация, 191186, Санкт-Петербург, Дворцовая наб. 18, лит. А
<b>Реквизиты</b>	ИНН 7825004658 КПП 784101001 ОГРН: 1027809188527 ОКПО: 0269849 ОКВЭД 72.20

На основании пп. б) п.7 Положения о государственной историко-культурной экспертизе, утвержденного постановлением Правительства Российской Федерации от 15 июля 2009 г. № 569 (в редакции от 27.04.2017) ИИМК РАН соответствует требованию в части кадрового состава, как юридическое лицо, привлекаемое в качестве эксперта (см. Приложение 9).

#### Сведения об эксперте:

<b>Фамилия, имя, отчество</b>	Субботин Андрей Викторович
<b>Образование</b>	высшее
<b>Специальность</b>	история
<b>Ученая степень (звание)</b>	кандидат исторических наук
<b>Стаж работы</b>	47 лет
<b>Место работы и должность</b>	ст.н.с. ИИМК РАН
<b>Реквизиты аттестации</b>	Государственный эксперт по проведению историко-культурной экспертизы (приказ Министерства культуры Российской Федерации № 1668 от 11.10.2021 г. «Об утверждении статуса аттестованного эксперта по проведению государственной историко-культурной экспертизы») (п. 2б) Объекты экспертизы: <ul style="list-style-type: none"> <li>- выявленные объекты культурного наследия в целях обоснования целесообразности включения данных объектов в реестр;</li> <li>- документы, обосновывающие включение объектов культурного наследия в реестр;</li> <li>- документы, обосновывающие исключение объектов культурного наследия из реестра;</li> <li>- земли, подлежащие воздействию земляных,</li> </ul>

	<p>строительных, мелиоративных, хозяйственных работ, предусмотренных статьей 25 Лесного кодекса Российской Федерации работ по использованию лесов (за исключением работ, указанных в пунктах 3, 4 и 7 части 1 статьи 25 Лесного кодекса Российской Федерации) и иных работ, в случае, если указанные земли расположены в границах территорий, утвержденных в соответствии с пунктом 34.2 пункта 1 статьи 9 Федерального закона;</p> <ul style="list-style-type: none"> <li>- документация или разделы документации, обосновывающие меры по обеспечению сохранности объекта культурного наследия, включенного в реестр, выявленного объекта культурного наследия либо объекта, обладающего признаками объекта культурного наследия, при проведении земляных, мелиоративных, хозяйственных работ, указанных в настоящей статье работ, указанных в статье 30 Федерального закона работ по использованию лесов и иных работ в границах территории объекта культурного наследия либо на земельном участке, непосредственно связанном с земельным участком в границах территории объекта культурного наследия;</li> <li>- документация, за исключением научных отчетов о выполненных археологических полевых работах, содержащая результаты исследований, в соответствии с которыми определяется наличие или отсутствие объектов, обладающих признаками объекта культурного наследия, на земельном участке, подлежащих воздействию земляных, строительных, мелиоративных, хозяйственных работ, указанных в статье 30 Федерального закона работ по использованию лесов и иных работ.</li> </ul>
--	--

В соответствии с законодательством Российской Федерации эксперт несет ответственность за достоверность сведений, изложенных в заключении экспертизы.

Эксперт Субботин А.В.

#### Отношения к заказчику

##### Экспертная организация:

- не участвует в разработке проектной документации на строительство, расширение, реконструкцию, техническое перевооружение, консервацию и ликвидацию, и иное хозяйственное освоение объекта или объектов, в отношении которых проводится экспертиза, или подобной проектной

документации;

- не участвует в проектировании или конструировании, изготовлении, поставке, монтаже, ремонте, покупке, владении, эксплуатации или обслуживании технических устройств, применяемых на объекте или других объектах, в отношении которых проводится экспертиза, или подобных конкурентных технических устройств;
- не участвует в проектировании или конструировании, строительстве, ремонте, покупке, владении, эксплуатации или обслуживании зданий и сооружений на объекте или других объектах, в отношении которых проводится экспертиза, или подобных конкурентных зданий и сооружений;
- не имеет с заказчиком отношений общего владения; не имеет с заказчиком конфликта интересов;
- не подлежит непосредственной отчетности тому же вышестоящему управляющему органу, что и заказчик экспертизы;
- не выполняет функции официального представителя заказчика.

#### **Эксперт:**

- не имеет родственных связей с заказчиком (его должностными лицами, работниками);
- не состоит в трудовых отношениях с заказчиком;
- не имеет долговых или иных имущественных обязательств перед заказчиком (его должностным лицом или работником), а также заказчик (его должностное лицо или работник) не имеет долговых или иных имущественных обязательств перед экспертом;
- не владеет ценными бумагами, акциями (долями участия, паями в уставных (складочных) капиталах) заказчика;
- не заинтересован в результатах исследований и решений, вытекающих из заключения экспертизы, с целью получения выгоды в виде денег, ценностей, иного имущества, услуг имущественного характера или имущественных прав для себя или третьих лиц.

#### **Основание проведения государственной историко-культурной экспертизы**

1. Федеральный закон от 25.06.2002 № 73-ФЗ «Об объектах культурного наследия (памятниках истории и культуры) народов Российской Федерации».

2. Положение о государственной историко-культурной экспертизе, утвержденное Постановлением Правительства РФ от 15.07.2009 № 569 и последующие дополнения к нему.

3. Договор № 22/5-23-А от 22 мая 2023 года между ИИМК РАН и Заказчиком.

4. Дополнительное соглашение № 1 от 9 августа 2023 года к договору № 22/5-23-А от 22 мая 2023 года.

5. Дополнительное соглашение № 2 от 9 августа 2023 года к договору № 22/5-23-А от 22 мая 2023 года

6. Копия письма Комитета по государственному контролю, использованию и охране памятников истории и культуры Правительства Санкт-Петербурга № 01-27-1008/19-0-1 от 06 августа 2019 г.

### **Цель и объекты экспертизы**

**Цель экспертизы:** определение наличия или отсутствия объектов археологического наследия, включенных в реестр, и выявленных объектов археологического наследия, на земельном участке по объекту: «Строительство наружного освещения детских и спортивных площадок в границах кварталов Адмиралтейского района (30 шт.)», подлежащем воздействию земляных, строительных, мелиоративных, хозяйственных работ, предусмотренных статьей 25 Лесного кодекса Российской Федерации работ по использованию лесов (за исключением работ, указанных в пунктах 3, 4 и 7 части 1 статьи 25 Лесного кодекса Российской Федерации) и иных работ.

**Объект экспертизы:** земельный участок по объекту: «Строительство наружного освещения детских и спортивных площадок в границах кварталов Адмиралтейского района (30 шт.)», подлежащий воздействию земляных, строительных, мелиоративных, хозяйственных работ, предусмотренных статьей 25 Лесного кодекса Российской Федерации работ по использованию лесов (за исключением работ, указанных в пунктах 3, 4 и 7 части 1 статьи 25 Лесного кодекса Российской Федерации) и иных работ.

### **Перечень документов, представленных Заказчиком**

- Копия письма Комитета по государственному контролю, использованию и охране памятников истории и культуры Правительства Санкт-Петербурга № 01-27-1008/19-0-1 от 06 августа 2019 г.

- Схема расположения земельного участка на кадастровой карте территории.

- Копия письма ООО «КИТ» № 101 от 17 ноября 2023 г. с обоснованием отсутствия градостроительного плана земельного участка.

- Копия Выписки из Единого государственного реестра недвижимости об объекте недвижимости № КУВИ-001/2023-260143396 от 17.11.2023.

**Перечень документов и материалов, привлекаемых при проведении экспертизы, а также использованной для нее специальной, технической и справочной литературы**

1. Основы законодательства Российской Федерации о культуре, утв. Верховным Советом РФ 9 октября 1992 г. № 3612-1.
2. Федеральный закон РФ от 25 июня 2002 г. № 73-ФЗ "Об объектах культурного наследия (памятниках истории и культуры) народов Российской Федерации".
3. Положение о государственной историко-культурной экспертизе, утв. Постановлением Правительства от 15 июля 2009 г. № 569.
4. Правила выдачи, приостановления и прекращения действия разрешений (открытых листов) на проведение работ по выявлению и изучению объектов археологического наследия, включая работы, имеющие целью поиск и изъятие археологических предметов (утв. Постановлением Правительства РФ № 1893 от 24 октября 2022 г.).
5. Положение о порядке проведения археологических полевых работ и составления научной отчетной документации, утвержденное постановлением Бюро Отделения историко-филологических наук Российской академии наук № 15 от 12 апреля 2023 г.
6. Приказ Министерства культуры Российской Федерации от 1 сентября 2015 г. № 2328 "Об утверждении перечня отдельных сведений об объектах археологического наследия, которые не подлежат опубликованию".
7. Закон Санкт-Петербурга от 12.7.2007 № 333-64 «Об охране объектов культурного наследия в Санкт-Петербурге».
8. Закон Санкт-Петербурга от 19 января 2009 г. № 820-7 "О границах объединенных зон охраны объектов культурного наследия, расположенных на территории Санкт-Петербурга, режимах использования земель и требованиях к градостроительным регламентам в границах указанных зон".
9. Положение о едином государственном реестре объектов культурного наследия (памятников истории и культуры) народов Российской Федерации, утвержденное приказом Министерства культуры Российской Федерации от 30.10.2011 № 954.
10. Перечень объектов культурного наследия на территории Санкт-Петербурга по состоянию на 14.01.2014 г.).
11. Приказ КГИОП от 10 мая 2001 года N 48 О включении в Список вновь выявленных объектов, представляющих историческую, научную, художественную или иную культурную ценность.

12. Геологический атлас Санкт-Петербурга. // Отв. ред. Филиппов Н.Б. // 2009. СПб.: «Комильфо». 57 с.
13. Глезеров С.Е. Исторические районы от А до Я. СПб. 2013.
14. Кобак А.В., Приютко Ю.М. Исторические кладбища Санкт-Петербурга. М.: Центр-полиграф. 2009.
15. Крийска А., Герасимов Д.В. Период позднего мезолита в восточной части Балтийского моря: формирование берегового расселения от Рижского залива до Выборгского. // От Балтики до Урала: изыскания по археологии. Сыктывкар. 2014. С. 5-36.
16. Кулькова М.А., Сапелко Т.В., Лудикова А.В., Кузнецов Д.Д., Субетто Д.А., Нестеров Е.М., Гусенцова Т.М., Сорокин П.Е. Палеогеография и археология стоянок неолита – раннего металла в устье реки Охты (Санкт-Петербург) // Известия Русского Географического общества. 2010. Том 142. Выпуск 6.
17. Лапшин В.А. Археологическая карта Ленинградской области. Ч.2. Северные и восточные районы. Л. 1995.
18. Переписная оброчная книга Водской пятины. Первая половина. Санкт-Петербург. 1868.
19. Полное собрание законов Российской империи. Собр. 1. Т. 12. 1746. № 9276.
20. Семенцов С.В. Развитие Приневья и Приладожья в VIII-XVII вв. – основа создания Санкт-Петербурга и всей Санкт-петербургской агломерации // Елагинские чтения. Выпуск 1. СПб. 2003.
21. Сорокин П. Е. О системе расселения в Приневье в допетровское время // Сельская Русь в IX–XVI вв. М. 2008. С. 351-362.
22. Сорокин П.Е. Культурно-историческая стратиграфия Охтинского мыса. // Археологическое наследие Санкт-Петербурга. Вып. 4. 2014. С. 25-55.
23. Лапшин В.А. Первые строители Петербурга // Земля наша велика и обильна: сборник статей, посвященный 90-летию А.Н. Кирпичникова. СПб – Невская типография. 2019. С. 258-266.

**Сведения об обстоятельствах,  
повлиявших на процесс проведения и результаты экспертизы**

Обстоятельства, повлиявшие на процесс проведения и результаты экспертизы, отсутствуют.

**Сведения о проведенных исследованиях**

В процессе государственной историко-культурной экспертизы:



- проведены полевые научно-исследовательские археологические работы (разведки);
- подготовлен отчет о проведении полевых научно-исследовательских археологических работ;
- выполнен анализ действующего законодательства в сфере охраны культурного наследия;
- выполнен анализ документов и материалов, полученных для проведения экспертизы по объекту с формулировкой выводов;
- оформлены результаты государственной историко-культурной экспертизы в виде Акта.

#### **Факты и сведения, выявленные и установленные в результате проведенных исследований**

Историко-культурное научное археологическое обследование (разведки) с целью проведения государственной историко-культурной экспертизы земельного участка по объекту: «Строительство наружного освещения детских и спортивных площадок в границах кварталов Адмиралтейского района (30 шт.)», проводилось в июне 2023 г. сотрудниками археологической экспедиции Центра спасательной археологии ИИМК РАН под руководством д.и.н. Полякова Андрея Владимировича. Работы осуществлялись на основании договора № 22/5-23-А от 22 мая 2023 года, дополнительного соглашения № 1 от 9 августа 2023 года и дополнительного соглашения № 2 от 9 августа 2023 года, заключенных между ИИМК РАН и ООО «КИТ» и разрешения Открытого листа № 0065-2023, выданного Министерством культуры РФ 10 февраля 2023 года на имя к.и.н. Соловьевой Натальи Федоровны на право проведения археологических полевых работ на земельных участках в Адмиралтейском, Василеостровском, Выборгском, Калининском, Кировском, Колпинском, Красногвардейском, Красносельском, Кронштадтском, Курортном, Московском, Невском, Петроградском, Петродворцовом, Приморском, Пушкинском, Фрунзенском и Центральном районах г. Санкт-Петербурга. Срок действия открытого листа: с 10 февраля 2023 года по 20 января 2024 года.

Исследования проводились во исполнение требований Федерального закона № 73-ФЗ от 25 июня 2002 года «Об объектах культурного наследия (памятниках истории и культуры) народов Российской Федерации».

Границы участка, подлежащего археологическому обследованию, предоставлены ООО «КИТ». Объемы изыскательских работ определялись исходя из протяженности земельного участка на основании исходных материалов, представленных Заказчиком работ, с учетом существующих методических

рекомендаций. При проведении исследований эксперт опирался на предоставленные ООО «КИТ» документы, сведения и картографические материалы, а также открытые данные, предоставляемые федеральными и региональными органами власти: Публичная кадастровая карта (<http://pkk5.rosreestr.ru>), Геоинформационная система Санкт-Петербурга (<http://rgis.spb.ru>). В документах, представленных Заказчиком для проведения экспертизы, несоответствий не выявлено.

До начала полевых археологических работ ИИМК РАН были выполнены историко-библиографические изыскания и анализ опубликованных данных по территории, расположенной вблизи земельного участка на предмет наличия объектов археологического наследия и археологической изученности территории. Результаты данных исследований представлены в полном научно-техническом отчете (Прил. 3).

### **История освоения территории Санкт-Петербурга**

Первые люди на территории современного Санкт-Петербурга и области появились с началом голоцена, около 10 тыс. лет назад. Археологические памятники эпохи мезолита (10-6 тыс. лет назад) на территории города не известны, ближайшие стоянки этого времени расположены на Карельском перешейке и южном побережье Финского залива (Крийска, Герасимов, 2014, с. 33).

Значительно более широко в регионе представлены памятники неолита и раннего металла. В пределах современных административных границ Петербурга расположены стоянки на Охтинском мысу, в районе площади Мужества и на берегу Лахтинского Разлива. Целая серия памятников каменного века известна в Сестрорецке (Кулькова, Сопелко, Лудикова и др., 2010, с. 13; Лапшин, 1995, с. 175-177). Стоянки и местонахождения эпохи неолита расположены по берегам рек и озер. Начало неолитической эпохи на Северо-Западе России соответствует началу голоценового климатического оптимума и максимуму Литориновой трансгрессии, что соответствует времени около 6 000 л. н. Возникновение неглубоких заливов и проток между Ладожским озером и морем, а также потепление климата, создали благоприятные для жизни человека условия.

Основным находками на памятниках неолита и раннего металла являются фрагменты керамики, орудия и отщепы из кремня, сланца и кварца.

Археологические памятники раннего железного века в пределах города и его ближайших окрестностей к настоящему времени не известны.

Ситуация резко меняется в раннем Средневековье, в VII-VIII вв. в регионе происходит становление центров постоянного населения. Формируется местный рынок, обслуживающий транснациональную торговлю (Сорокин, 2008, С. 352). Финский залив, Нева и Ладожское озеро, в эпоху викингов, являются важными звеньями трансевропейских торговых путей, проходящих из Балтийского моря,

через всю Русскую равнину, в Средиземное и Каспийское моря. Крупнейшим торгово-ремесленным центром региона в этот период становится, возникшая в середине VIII века Ладога. Город расположен в устье Волхова, что позволяло его населению контролировать важный участок торгового пути. Коренным населением Приневских земель в Средние века были финно-угорские племена: водь и ижора. В то же время, согласно археологическим данным, население Ладоги состояло, по крайней мере, из трех этнических групп: скандинавов, славян и финнов.

Достоверные сведения о поселениях и могильниках эпохи викингов в пределах городской черты Санкт-Петербурга отсутствуют, хотя известно несколько кладов куфических монет, найденных в первой половине XX века в Петергофе, Мартышкине и у Галерной гавани в устье Невы (Сорокин, 2008, с. 353-354).

Территория современного Петербурга в Средние века была частью Новгородской земли и входила в Ореховский уезд, Корельской половины Водской пятины. К концу XIII в. все прибалтийско-финские племена попадают в зависимость от своих могущественных соседей: суоми и хяме – от шведов; карелы, водь, ижора, вепсы и чудь – от новгородцев (Сакса, 2010, с. 142). Территории, расположенные на стыке новгородской и шведской зон влияния и сбора дани, становились ареной постоянных набегов и военных походов, на протяжении всего XIII века (подробнее: Сорокин, 2017, С. 32-34).

Первым крупным военным предприятием шведов для установления контроля над северо-западными окраинами Новгородской земли, стал поход 1240 года, закончившийся Невской битвой. Сражение произошло на берегу Невы, в устье реки Ижоры. В ходе битвы войска новгородского князя Александра Ярославовича нанесли поражение шведскому войску во главе с ярлом Биргером. Несмотря на решительную победу новгородцев, противостояние в Невских землях продолжилось. В 1283 году шведы, пройдя через Неву, вновь совершили набег на новгородские земли, но на обратном пути были перехвачены новгородцами на реке Неве. На следующий год новый отряд шведов был разгромлен новгородцами в устье Невы.

К концу XIII века шведская экспансия в Карелии и Приневье стала носить более последовательный характер. В 1293 году, в ходе третьего шведского крестового похода, маршал Торгильтс Кнутсон основали в устье Вуоксы крепость Выборг, чем окончательно закрепил власть королевства на западе Карельского перешейка. В 1300 году, по его же инициативе, в устье Охты (сейчас на этом месте находится район Петербурга Малая Охта) была основана крепость Ландскрона. Место, где была поставлена Ландскрона, представляло чрезвычайно удобный для устройства укреплений участок, Нева и Охта образуют здесь крутой мыс, окруженный водой с трех сторон. Как было установлено, в ходе археологических раскопок крепость представляла собой прямоугольное древо-земляное укрепление,

окруженное двумя рвами. Несмотря на то, что Ландскрона представляла собой достаточно серьезное для своего времени укрепление, на следующий после основания год, она была захвачена новгородскими войсками и срыта. Археологизированные остатки крепости были исследованы в ходе раскопок П. Е. Сорокина на Охтинском мысу в 1990-х-2000-х годах, и на сегодняшний день, остаются крупнейшим и наиболее изученным средневековым памятником в пределах Санкт-Петербурга.

К концу первой четверти XIV века новгородско-шведское противостояние в регионе окончательно сошло на нет. В 1322 году шведы совершили неудачный поход на крепость Корелу, а новгородцы в свою очередь, также безуспешно осаждали Выборг. Все это привело к заключению в 1323 году Ореховецкого мирного договора, по которому была установлена четкая граница между Шведским королевством и Новгородской республикой. Договор сохранял силу вплоть до 1595 года, согласно ему, граница между государствами прошла по реке Сестре, и территория современного Петербурга была закреплена за Новгородом.

В XIV-XV века новгородцы начинают колонизировать территорию Приневья. Земли к северо-западу от Великого Новгорода входили в состав Водской пятины. В конце XV века Новгородская республика проиграла противостояние с Московским княжеством и утратила независимость, все её земли, включая Приневье, перешли под власть Москвы.

Вторая половина XVI-начало XVII века характеризуется новым противостоянием Швеции и Русского государства в восточно-балтийских землях. Серия войн закончилась в 1617 году подписанием Столбовского мирного договора, согласно которому, граница между Швецией и Русским царством прошла по среднему и верхнему течению реки Луги, все земли к северу, включая территорию нынешнего Петербурга отошли шведам. На новоприобретенных Швецией землях была образована провинция Ингерманландия. В течении всего XVII в., новое правительство инициирует активную колонизацию региона, населённого немногочисленным, преимущественно православным населением. Большую часть колонистов составили финские крестьяне из центральных районов Финляндии. При этом сохранилось прежнее русское деление на уезды и погосты, основой для сбора податей продолжала служить новгородская мера земли – «обжа».

Еще до подписания Столбовского мира, в 1611 году шведами была заложена крепость Ниеншанц, расположившаяся на Охтинском мысу, где в начале XIV века была Ландскрона. На противоположном берегу Охты со временем образовался посад, получивший позже статус города. На сегодняшний день руины Ниеншанца и культурный слой Ниена являются наиболее значимыми и изученными археологическими памятниками в пределах Санкт-Петербурга. С 2006 по 2010 гг. на Охтинском мысу проводились раскопки, позволившие изучить значительные

участки культурного слоя неолитических стоянок, укреплений Ландскроны и Ниеншанца (Сорокин, 2014, рис. 25-55).

Новая война против Швеции, начатая российским царем Петром 19 августа 1700 г., стала не только борьбой России за выход к Балтийскому морю и возвращение Ингерманландии, но и борьбой за место Великой державы в Северной Европе. Шведский город Нотебург пал в октябре 1702 г., а в мае 1703 г. русскими войсками был взят Ниеншанц – сильнейшая крепость. В том же году на Заячьем острове заложена Петропавловская крепость, давшая начало Петербургу. В 1721 г. Северная война закончилась Ништадтским миром. Новая граница России на была установлена северо-западнее Выборга.

### **Кладбища Санкт-Петербурга XVIII в.**

По информации из Писцовых книг и археологическим данным, на территории современного Петербурга в XV-XVII вв. существовало существенное количество постоянных поселений, хотя система расселения в Приневье оставалась в это время весьма неплотной. В пределах нынешнего города, по письменным источникам, известны несколько десятков деревень из тысячи восьмидесяти двух дворов (Кобак, Приютко, 2009, С. 22). Очевидно, что при средневековых поселениях существовали и кладбища. Археологически подтверждено существование лишь некоторых кладбищ допетровского периода: на левом берегу Фонтанки, в устье Охты и в Павловске (Сорокин, 2008, С. 355). Ни один из вышеупомянутых могильников не был исследован сколько-нибудь широкой площадью, что не позволяет говорить о конкретных датах существования этих кладбищ. Весьма вероятно, что по крайней мере, некоторые из кладбищ допетровской эпохи продолжали действовать и некоторое время после основания города, а первые городские кладбища, в свою очередь, могли возникнуть на традиционных местах захоронения.

Вопрос возникновения и функционирования первых петербургских кладбищ занимает ключевое место в изучении ранней истории города. Места и способы захоронения, особенности погребального обряда отражают процесс формирования городской среды раннего Петербурга, иллюстрируют особенности строительства и заселения нового города. Под первыми кладбищами Санкт-Петербурга в данном контексте подразумевают организованные и узаконенные места захоронения, возникшие на территории города в первой-второй третях XVIII века, до указа Екатерины II «О запрещении хоронить на кладбищах при церквях» от 17 ноября 1771 г., существенно изменившим практику организации мест захоронения.

Датой основания Санкт-Петербурга считается 1703 г., естественно, что потребность в кладбищах возникла в то же время. Тем не менее, в первые годы своего существования Петербург обходился без специально отведенных мест захоронения. Ситуацию усугубляла и крайне высокая смертность, сопутствовавшая строительству новой столицы на пустынной территории, с неблагоприятным

климатом. Немалую роль в повышенной смертности первых горожан и строителей сыграло и полное отсутствие санитарных условий. По разным оценкам, в первое десятилетие существования города на строительных работах было задействовано, по крайней мере 18-20 тыс. человек. Высокая смертность среди строителей и первых горожан и скромный погребальный обряд неоднократно отмечен в записках иностранцев, посещавших и проживавших в Петербурге в первые годы его существования. По словам В. Берггольца «крестьян, которые умирали на работах в петербургской крепости, тотчас же там и зарывали». Х. Вебер сообщал, что к 1718 г. в Петербурге «были запрещены вой и приговаривания над умершими и вообще и весь обряд погребения рабочих был самый немногосложный: если умирал крестьянин, то его клали где-нибудь на видное место и зажигали восковую свечу, что бы вызвать у проходящих подаяние на погребение; сострадательные прохожие клали деньги у свечи, и когда близкие покойного и те, кто взялся похоронить его, считали сбор достаточным на покрытие издержек, то завертывали тело в рогожу, завязывали его кругом веревками, как мешок, и клали на носилки, которые двое носильщиков на плечах относили к могиле» (Кобак, Приютко, 2009, С. 22-23).

Возникла потребность в организации городских кладбищ. В начале XVIII в. на территории Приневья уже существовала развитая система расселения, как следствие, существовали и сельские кладбища. Не исключено, что некоторые из них легли в основу первых петербургских кладбищ.

Тем не менее, самые первые годы своего существования город обходился без организованных и узаконенных мест захоронения. Свидетельством погребальной традиции первого десятилетия существования города являются два кладбища, раскопанных на Петроградской стороне (Лапшин, 2019, С. 259). Первое из них открыто на пересечении Большой Посадской и Малой Монетной улиц. Экспедицией ИИМК РАН были исследованы 35 одиночных захоронений, совершенных по православному обряду: костяки лежат головами на запад, а среди инвентаря встречаются кресты-тельники. Данное кладбище не отмечено ни на одной из ранних карт Санкт-Петербурга и не упомянуто в доступных письменных источниках. Культурный слой, перекрывший захоронения, содержит монеты 1704-1713 гг., что позволяет датировать захоронения первым десятилетием XVIII в. Уже в 1710 г. через территорию кладбища проложена дорога, примерно соответствующая Большой Посадской улице, а территория в округе отводится под хозяйственное освоение (Лапшин, 2019, С. 260). Большой интерес представляют массовые захоронения, открытые в 2014 г. на пересечении Кронверкской и Сытнинской улиц. В трех больших ямах, в два ряда и три яруса были уложены более 230 костяков, а с учетом остатков потревоженных захоронений, количество погребенных людей возрастает до 255 человек. Как и в предыдущем случае, кладбище отсутствует на каких-либо планах города. Обряд погребения (массовое захоронение в братских

могилах) указывает на экстраординарный характер кладбища. Такие погребения возникают только в следствие массовой смертности людей, в результате исключительных обстоятельств. Находки, полученные в ходе раскопок на Сытнинской улице, позволяют уверенно датировать захоронение первой четвертью XVIII в. Антропологические особенности костяков указывают на то, что погребенные – выходцы из разных областей центральной России, при жизни, занимавшиеся тяжелым физическим трудом. Совокупность фактов позволяет видеть в экстраординарном массовом захоронении на Сытнинской улице погребение строителей Санкт-Петербургской крепости (Лапшин, 2019, С. 265).

И все же новый город не мог обходиться без регулируемых кладбищ длительное время. Первое крупное общегородское кладбище возникло в 1710 г. при новопостроенной часовне Святого Сампсония на Выборгской стороне. Бревенчатая часовня была заложена в 1709 г. в честь Полтавской победы, одержанной в день почитания святого. Сампсониевское кладбище включало православный и лютеранский участки. Это кладбище является наиболее изученным погребальным археологическим памятником Санкт-Петербурга. В 2018-2019 г. сотрудниками ИИМК РАН был изучен участок кладбища, около 1 000 кв. м, на которой сохранилось 595 захоронений XVIII в. (Филлипенко, 2021).

Вскоре, вслед за Сампсониевским возникли еще три кладбища Ямское в 1719 г. и Калининское в 1721 г. Все три кладбища располагались за городской чертой, близ крупных трактов, Выборгского, Новгородского (Московского) и Нарвского соответственно. Ямское кладбище появилось при слободе, куда Петр Великий в 1713 г. переселил ямщиков. О Калининском кладбище, участок которого выявлен в ходе полевых археологических работ, речь идет в следующем разделе.

Стоит отметить, что помимо приходских кладбищ в Санкт-Петербурге первой половины XVIII в. существовало еще два специализированных кладбища, на которых захоранивали очень ограниченный круг лиц. Таковыми являются Комендантское кладбище на территории Петропавловской крепости и Лазаревское кладбище при Александро-Невской лавре. На Комендантском кладбище хоронили исключительно комендантов крепости, первым захороненным стал Р.В. Брюс. На Лазаревском кладбище хоронили лишь представителей высшей аристократии и выдающихся военачальников (Кобак, Приютко, 2009, С. 25-26).

#### Калининское кладбище

Калининское (Екатерингофское) кладбище именуется так по расположению близ исторической Калинкиной деревни, в устье р. Фонтанки. Деревня, согласно новгородским Писцовым книгам, существовала уже в XIV в. Достоверно не известно было ли при ней кладбище или же все жители захоранивались в ближайшем приходе.

В первые годы существования Петербурга земли в устье р. Фонтанки были подарены императрице Екатерине, для которой, в месте впадения Фонтанки и залив, на левом берегу, началось строительство дворца. Таким образом, после основания Петербурга Калинкина деревня, оказалась на дороге из центра города в Екатерингоф и далее к Нарвскому тракту.

В годы правления Петра I на месте деревни была основана шпалерная мануфактура, близ которой в 1721 г. была возведена деревянная церковь св. Екатерины. При ней, как и в ряде других подобных случаев, сразу же возникло кладбище, которое и стало именоваться Калинкинским или Екатерингофским (Кобак, Приютко, 2009, С. 28).

Первое документальное упоминание Калинкинского кладбища относится к 1738 г. Кладбище упомянуто в распоряжении Святейшего Синода «О местах, где надлежит быть погребениям» (РГИА, Ф. 601, Оп. 1, Д. 33). Это распоряжение было выпущено по итогам работы Комиссии о Санкт-Петербургском строении, в задачи которой помимо прочего входило и определение разрешенных для обустройства городских кладбищ мест. Синод утвердил пять мест, предложенных комиссией, хоронить стало разрешено: «1. На московской стороне Ямской слободы, 2. На Адмиралтейской стороне позади Калинкиной, 3. На Васильевском острове у Черной речки, 4. На Аптекарском острове близ малой Невки, 5. На Выборгской стороне у церкви святого Сампсона странноприимца». По сути, в 1738 г. Синод утвердил некоторые из уже существовавших мест захоронения. Таким образом, Калинкинское кладбище получило официальный статус.

Завершилась история Калинкинского кладбища в 1746 г., когда императрица Елизавета Петровна издала указ «Об уничтожении кладбищ Калинкинского и Вознесенского и о заведении оных в Ямской Московской слободе, на Охте и на Выборгской стороне» (ПСЗ, Т.12. № 9276, С. 542). Поводом для закрытия кладбищ стало, то, что они расположены при Екатерингофской дороге, проезжавшая мимо императрица «во время высочайшего шествия в Екатерингоф оные кладбища усмотреть изволила» (Кобак, Приютко, 2009, С. 31). По велению Елизаветы Петровны, кладбища должны были быть засыпаны землей, а новые захоронения на них полностью прекращены. Насколько своевременно и тщательно был выполнен указ императрицы достоверно неизвестно. Новое место захоронения для жителей Адмиралтейской части было определено, лишь спустя десять лет, когда было указано хоронить «по сю сторону Волковой деревни», что положило начало истории ныне существующего Волковского кладбища.

Несмотря на то, что возникновение и закрытие Калинкинского кладбища отражено в письменных источниках, ряд вопросов, связанных с его историей, могут быть разрешены лишь археологическими методами. Во-первых, не известно конкретное местоположение, границы и размеры кладбища. На ранних планах и



картах Петербурга оно отсутствует. Понятно, что находилось оно где-то у Старопетергофского пр., на левом берегу Фонтанки, однако, где именно, сказать затруднительно. Открыт вопрос и об археологической сохранности кладбища, учитывая тот факт, что со второй половины XIX в. район плотно застроен. Во-вторых, возникновение городского кладбища при Калинкиной деревне, известной еще со средневековья, ставит вопрос: не появилось ли оно на месте или при уже существовавшем могильнике.

Таким образом, на основании анализа картографического материала, архивных и литературных источников, были сделаны следующие выводы:

- непосредственно на территории исследуемого участка объекты археологического наследия ранее не фиксировались;
- конкретное местоположение, границы и размеры Калинкинского кладбища точно не известны;
- на ранних планах и картах Санкт-Петербурга Калинкинское кладбище отсутствует;
- Калинкинское кладбище возникло в 1721 г. при новопостроенной деревянной церкви св. Великомученицы Екатерины;
- в то же время городское Калинкинское кладбище могло возникнуть на месте уже существовавшего деревенского кладбища допетровской эпохи. В XV-XVII вв., в устье Фонтанки, по данным русских писцовых книг и шведских карт, существовала деревня Калинкина (по финс. Кальюла), при которой вероятно существовало кладбище.

Полевые археологические работы на участке обследования проводились в соответствии с методическими указаниями и требованиями «Положения о порядке проведения археологических полевых работ и составления научной отчетной документации», утвержденного постановлением Бюро Отделения историко-филологических наук Российской академии наук № 15 от 12 апреля 2023 г.

Было проведено натурное обследование территории земельного участка по объекту: «Строительство наружного освещения детских и спортивных площадок в границах кварталов Адмиралтейского района (30 шт.)», с визуальным осмотром местности с целью поиска памятников археологии, выраженных в рельефе местности.

Натурные полевые исследования проводились в виде осуществления пеших маршрутов и закладки археологических шурфов. Маршруты осуществлялись на всем протяжении пешим порядком. В качестве осевой линии использовались границы проектируемого объекта, предоставленные заказчиком. Все участки детально фиксировались (фото, описание, привязка к карте). При прохождении

маршрутов с целью обнаружения выходов культурного слоя и артефактов осматривались встречающиеся обнажения грунта естественного и антропогенного происхождения.

На перспективных для обнаружения памятников археологии участках производилась закладка шурфов, ориентированных по сторонам света, направленных на поиск культурного слоя и древних артефактов. Количество и места расположения шурфов были обусловлены геоморфологическим состоянием местности и степенью освоенности обследуемой территории, и определялось с таким расчетом, чтобы обеспечить полное выявление и определение границ всех объектов археологического наследия, попадающих в пределы обследуемых земельных участков, с учетом историко-библиографических изысканий и существующих методических рекомендаций 1 шурф на 1 км (при обследовании линейных земельных участков).

Всего в границах обследования для выявления объектов археологического наследия был заложен 2 шурфа общей площадью 9 кв. м.

Разборка грунта в процессе шурфовки производилась вручную по стратиграфическим слоям с разнородными культурными прослойками и соответствующим им общим планиграфическим горизонтам фиксации. Для выявления структуры плотных поверхностей и удаления грунта в стесненных условиях при расчистке использовались щетки, кисти и совки. Глубина шурфов включала всю толщу напластований, осуществлялась контрольная прокопка верхней части археологически стерильного слоя, подстилающего почвенный горизонт (материка). Проводилась полная фотографическая фиксация обнаруженных объектов, а также всего процесса шурфовочных работ. Все шурфы по окончании работ были засыпаны, почвенное и дерновое покрытие восстановлено.

Все разведочные шурфы, документировались, в том числе фотографически, и фиксировались дневниковыми записями. При фиксации находок и объектов в культурном слое, вычерчивании планов горизонтов снятия, профилей бортов шурфов, и их разрезов, использовалась разработанная в ИИМК РАН в 2010 г. методика электронной фиксации и совмещенный с ней программный комплекс. Чертежи планов и стратиграфических профилей были выполнены при помощи системы автоматизированного проектирования и черчения (САПР) с использованием методов фотограмметрии. Все высотные отметки на планах и разрезах представлены в Балтийской системе высот (далее БС).

Для картирования рекогносцировочных шурфов, выявленных объектов и общевидовых фотографий ландшафтной ситуации использованы имеющиеся в распоряжении экспедиции растровые карты масштаба 1:50000 и 1:100000 в формате JPG, а также топографический план масштаба 1:500 в формате DWG, предоставленный заказчиком. Привязка шурфов на участке землеотвода к системе

мировых координат произведена с помощью портативных приборов глобального позиционирования Garmin MONTANA. Географические координаты (широта, долгота), определенные в зависимости от внешних условий приема с точностью 5-20 м с помощью встроенных в геоинформационную систему QGIS программных алгоритмов переведены в местную систему координат МСК-1964.

Основные этапы работ фиксировались с помощью цифровых фотоаппаратов с разрешением не менее 5 Мрх. Для указания масштаба и ориентации по сторонам света при фотографировании использовался набор телескопических реек длиной 4 м с сантиметровыми делениями, двухцветная стрелка «север». После окончания разведочных работ шурфы были рекультивированы, что подтверждается фотографически.

Трасса обследования по адресу: Рижский проспект, д. 62 пролегает по периметру дворовой территории, этого и соседних домов. В центре двора расположены детская и спортивная площадки, остальную территорию занимают асфальтированные дворовые проезды.

Протяженность трассы обследования – 164,45 м.

**Шурф № 3** расположен в северо-восточном углу двора, на газоне, разделяющем детскую площадку и дворовой проезд. Шурф ориентирован по сторонам света, размеры: 2х2 м. В процессе работ, к восточному краю шурфа № 3 была сделана прирезка размерами 1х1 м. Таким образом, общая исследованная площадь составила 5 кв. м. Дневная поверхность представлена естественным газонным покрытием, высотная отметка – 4,23 м БС.

**Стратиграфия шурфа № 3:**

1. Дерново-почвенный слой (современное благоустройство), мощностью 30 см.
2. Светло-серая аморфная супесь, насыщенная строительным мусором (насыпной грунт), мощностью 60 см.
3. Темная серо-бурая гумусированная супесь (культурный слой), мощностью 40-50 см.
4. Мешанная пестрая светло желтая супесь (горизонт кладбища).

При зачистке по уровню светло желтой мешанной супеси, в шурфе 3 были выявлены человеческие останки (нижняя челюсть, левые плечевая и локтевая кости, еще несколько мелких костей были собраны рядом, при зачистке. Антропологический порядок залегания костей и наличие контуров могильной ямы позволили предположить, что нами было выявлено захоронение, получившие обозначение погребение № 1.

После зачистки по уровню выявления захоронения в шурфе № 3 стали читаться еще два захоронения (погребения №№ 2 и 3). Если погребение № 1 было

выявлено только на уровне залегания костяка, то у погребения 2 и 3 были выявлены контуры могильных ям, кости, очевидно, находятся ниже. В погребении № 2 также читаются контуры стенок гроба. Учитывая тот факт, что площадь шурфа, которую не удалось отнести к какому-либо захоронению представлена не материком, а такой же мешанной светло желтая супесь, лишь с меньшей долей гумусированного грунта, чем в могильных ямах, в действительности в шурфе №3 может находиться большее количество погребений.

Все захоронения ориентированы по оси запад – восток; костяк погребения №1 залегает головой на запад. Ни одно из захоронений не попало в границы шурфа целиком. Погребения № 1 и № 3 уходят под восточную стенку шурфа, погребение №2 – под западную. С целью получить дополнительную информацию о выявленных комплексах, в первую очередь, об их хронологической позиции, с восточной стороны шурфа №3 была сделана прирезка 1х1 м. После вскрытия на площади прирезки вышележащих слоев, могильная яма погребения №1 попала в шурф целиком, что позволило доследовать комплекс.

### **Погребение № 1**

Размеры могильной ямы 1.70 x 0.8 м, глубина залегания костяка от уровня выявления захоронения – 0,2 м. Костяк залегает головой на запад, с незначительным смещением к югу, и имеет крайне низкую сохранность. Фактически, от него остались лишь упомянутые выше: нижняя челюсть, левая плечевая и локтевая кости и несколько фаланг пальцев. Единственной находкой в заполнении могильной ямы является половинка кирпича, попавшая в захоронение, очевидно, случайно, и относящаяся к конструкции, которая описана ниже.

### **Конструкция 1**

В северной стенке шурфа № 3 читается кирпичная кладка, попавшая в исследованную площадь, лишь самым краем. Кладка стала хорошо читаться лишь после разбора погребения №1 и зачистки стенок. Линия кладки совпадает с ориентировкой погребений (запад – восток, с небольшим отклонением к югу) Длина конструкции читается на протяжении – 1 м. Кладка сложена на глиняном растворе и имеет 4 ряда кирпича.

Точно измерить размер кирпичей по трем граням, не делая прирезку и не разрушая кладку, не представляется возможным. Однако, следует отметить, что кирпичи несколько тоньше стандартных изделий второй половины XIX в. – современности. После зачистки дна могильной ямы погребения № 1, в нем стал читаться ровик, в который впущена конструкция. Последний факт позволяет однозначно утверждать, что конструкция № 1 хронологически предшествует погребению №1, в противном случае, ровик читался бы на фоне пятна могильной ямы. После разбора и фиксации погребения № 1, антропологические останки были изъяты и переданы на камеральную обработку и определение в ИИМК РАН.

### **Погребение № 4**

Еще одно захоронение зафиксировано в восточной стенке прирезки, как и у прочих погребений выпуск могильной ямы не читался на поверхности культурного слоя. Захоронение попало в шурф самым западным краем, в стенке читается контур могильной ямы, впущенной примерно с середины мощности темной серо-бугой гумусированной супеси, и макушка черепа. Имеющаяся информация позволяет утверждать, только то, что подобно остальным захоронениям, погребение №4 ориентированно по оси запад – восток и находится на одной линии с погребением №1.

Набор установленных археологических фактов позволяет однозначно утверждать, что нами выявлено христианское кладбище, датирующееся, не позднее середины XVIII в. Дальнейшие исследования были прекращены, шурф законсервирован с использованием полиэтиленовой пленки, путем обратной засыпки.

### **Шурф № 4**

Шурф 4 расположен в юго-западном углу двора, на газоне, разделяющем спортивную площадку и дворовой проезд. Шурф ориентирован сторонами по странам света; размеры: 2х2 м. Шурф находится непосредственно в трассе прокладки проектируемого кабеля и в 1 м от местоположения предполагаемого фонаря. Шурф 4 заложен с целью определить границы кладбища, выявленного в шурфе 3, в связи с этим, он расположен в максимально отдаленной от шурфа №3 точке трассы.

Дневная поверхность представлена естественным газонным покрытием, высотная отметка – 4.37 м БС.

### **Стратиграфия шурфа № 4:**

1. Дерново-почвенный слой (современное благоустройство), мощностью 30 см.
2. Светло-серая аморфная супесь, насыщенная строительным мусором (насыпной грунт), мощностью 60 см.
3. Темная серо-бурая гумусированная супесь (культурный слой), мощностью 20см.
4. Мешаная пестрая светло желтая супесь (горизонт кладбища).

На поверхности мешанной пестрой светло желтой супеси, могильные ямы не читались, поэтому слой был прокопан по всей площади шурфа на один условный горизонт (20-30 см), до уровня на котором ямы проявились (на глубину 1,30 м от дневной поверхности шурфа). На этом уровне в плане стали читаться три могильные ямы, уходящие в стенки шурфа, траншея №1, пролегающая по оси юго-запад – северо-восток и маленькая округлая в плане, ямка №2 и небольшая часть ямы №3, расположенной в северо-восточном углу. Захоронения получили номера 5-7, с

учетом уже открытых в шурфе №3 погребений. Все три захоронения зафиксированы на уровне выявления и не разбирались, яма №2, попавшая в шурф полностью, была исследована, траншея №1, как объект достоверно более поздний, не относящийся к кладбищу, также была вскрыта с целью установить её датировку и назначение. Часть ямы № 3, попавшая в пределы шурфа, не вскрывалась.

#### **Траншея № 1**

Траншея № 1 была выявлена на уровне поверхности кладбищенского слоя, на уровне, где границы могильных ямы еще не читались. Траншея пролегает по оси юго-запад – северо-восток и уходит в южную и северную стенки шурфа №4. Ширина траншеи – 50 см. В стенках впуск траншеи читается с уровня поверхности сохранившегося участка культурного слоя. Таким образом, объект, был создан в промежуток времени между окончанием функционирования кладбища и засыпкой территории светло-серой аморфная супесью, со строительным мусором. На уровне выявления могильных ям погребений №№5-7, было отмечено, что траншея частично перебила все три ямы. С целью установить датировку и характер траншеи №1, часть объекта, попавшая в границы шурфа, была исследована. Было установлено, что глубина траншеи от уровня выявления захоронений составляет 20 см. При этом, траншея не дошла до уровня костяка ни одного из погребений, затронув лишь верхнюю часть заполнения могильных ям. Первоначально предполагалось, что траншея №1 содержит какие-то инженерные коммуникации, признаков таковых в заполнении и на дне траншеи обнаружено не было.

#### **Яма № 1**

Яма №1 расположена в юго-восточном углу шурфа №4, рядом с погребением №5. Форма округлая в плане, диаметр – 20 см. В разрезе читается заполнение однородной светло серой слабогумусированной супесью, близкой по характеристикам заполнению могильных ям. Глубина ямы 18 см. Находок в заполнении нет.

#### **Яма № 2**

Яма расположена в северо-восточном углу и впущена в погребение №7. Объект попал в границы шурфа лишь самым краешком, в связи с чем не разбирался. Читается на фоне могильной ямы погребения № 7 в виде пятна серой гумусированной супеси, аналогичной заполнению траншеи №1.

#### **Погребение № 5**

Погребение № 5 попало в шурф частично, границы могильной ямы уходят в восточную и южную стенки шурфа №4. Яма ориентирована по оси запад – восток, западный её край частично перебит траншеей № 1, не затронувшей, впрочем, само захоронение. Длина попавшей в шурф части ямы 90 см, ширина – 50 см. Погребение не вскрывалось и было законсервировано на уровне выявления.

#### **Погребение № 6**

Часть могильной ямы погребения № 6 выявлено в юго-западном углу шурфа, между западной стенкой шурфа и частично перебившей захоронение, траншей №1. Контуры могильной ямы уходят в западную и южную стенки шурфа №4. Как и в случае с погребением №5, при разборке траншей, было установлено, что она затронула лишь верхнюю часть заполнения могильной ямы. Погребение ориентировано по оси запад – восток и находится на одной линии с погребением №5. Длина попавшей в шурф части ямы (между западной стенкой шурфа и траншеей №1) – 20 см, ширина – 50 см. Погребение не вскрывалось и было законсервировано на уровне выявления.

#### Погребение № 7

Часть могильной ямы погребения № 7 выявлено в северо-восточном углу шурфа, между восточной стенкой шурфа и частично перебившей захоронение, траншей №1. Контуры могильной ямы уходят в северную и восточную стенки шурфа №4. Как и в двух вышеописанных случаях траншея №1 не дошла до уровня залегания костяка. Яма №2, попавшая в пределы шурфа лишь самым краешком, и, в связи с этим, не разбиравшаяся, также затронула могильную яму захоронения №7. Погребение ориентировано по оси запад – восток. Длина попавшей в шурф части ямы (между западной стенкой шурфа и траншеей №1) – 60 см, ширина – 60 см.

При вскрытии траншей №1, в её заполнении, по мимо прочего, была обнаружена железная булавка. Булавка залегала на самой границе траншеи и захоронения №7, в следствии чего, невозможно достоверно отнести предмет к одному из этих комплексов. Не исключено, что булавка относится к заполнению могильной ямы №7 и была извлечена, при разборке траншей №1 случайно. Также, возможно, что находка, действительно, находилась в заполнении траншей, однако первоначально относится к захоронению и попала туда с вторично переотложенным грунтом из заполнения могильной ямы №7. Погребение не вскрывалось и было законсервировано на уровне выявления.

В результате полевых археологических исследований на дворовой территории по адресу Рижский пр. 62 выявлено историческое кладбище «Калинкинское (Екатерингофское) кладбище», известное по письменным источникам первой половины XVIII в. Кладбище, точнее, достоверно сохранившийся его участок, полностью занимает дворовую территорию между задними фасадами зданий по Рижскому пр. 60; 60Ж, 62; 62М, 64 и улице Курляндской 39 к. 2.

Территория ОКН представляет собой участок подпрямоугольной формы, площадью 3598.55 кв. м, периметр границ 249 м. Максимальное расстояние по оси север-юг 74,2 м; по оси запад-восток 50 м.

Зона производства работ по объекту: «Строительство наружного освещения детских и спортивных площадок в границах кварталов Адмиралтейского района (30 шт.)», по адресу: Рижский проспект, д. 62 полностью находится в границах вновь выявленного археологического памятника «Калинкинское (Екатерингофское) кладбище».

Выявленный объект археологического наследия «Калинкинское (Екатерингофское) кладбище» представляет собой городское христианское кладбище эпохи основания Петербурга. Письменные источники, с определенной долей достоверности, позволяют установить хронологические рамки функционирования кладбища. Кладбище возникает в 1721 г. при новопостроенной деревянной церкви св. Великомученицы Екатерины (Кобаль, Приютко, 2009, С. 28). В 1738 г. Калинкинское кладбище упомянуто в распоряжении Святейшего Синода «О местах, где надлежит быть погребениям». Это распоряжение является первым официальным документом об устройстве городских кладбищ Петербурга (РГИА, Ф. 601, Оп. 1, Д. 33).

Завершилась история Калинкинского кладбища в 1746 г., когда императрица Елизавета Петровна издала указ «Об уничтожении кладбищ Калинкинского и Вознесенского и о заведении оных в Ямской Московской слободе, на Охте и на Выборгской стороне» (ПСЗ, Т.12. № 9276, С. 542).

Несмотря на четкие хронологические рамки, устанавливаемые по письменным источникам, городское Калинкинское кладбище могло возникнуть на месте уже существовавшего деревенского кладбища допетровской эпохи. В этой XV-XVII вв., в устье Фонтанки, по данным русских писцовых книг и шведских карт, существовала деревня Калинкина (по финс. Кальюла), при которой вероятно было и кладбище. Таким образом, на вновь выявленном ОАН «Калинкинское (Екатерингофское) кладбище», теоретически, могут находиться захоронения допетербургского периода.

Зафиксированные в двух шурфах, захоронения залегают на глубине не менее 1,3 м от современной дневной поверхности и практически не потревожены. В шурфе №1 горизонт кладбища перекрыт неповрежденным культурным слоем второй половины XVIII – первой половины XIX вв., что дает дополнительное основание для подтверждения, предлагаемой датировки кладбища.

В результате проведенного археологического обследования земельного участка по объекту: «Строительство наружного освещения детских и спортивных площадок в границах кварталов Адмиралтейского района (30 шт.)» было установлено, что обследуемый земельный участок расположен на территории вновь выявленного ОАН «Калинкинское (Екатерингофское) кладбище».



Результаты проведенных в рамках государственной историко-культурной экспертизы археологических полевых работ отражены в полном научно-техническом отчете (Прил. 3).

Согласно Приказу Министерства культуры Российской Федерации от 1 сентября 2015 г. № 2328 "Об утверждении перечня отдельных сведений об объектах археологического наследия, которые не подлежат опубликованию" сведения о местонахождении объекта археологического наследия (адрес объекта или при его отсутствии описание местоположения объекта, описание границ территории объекта культурного наследия) опубликованию не подлежат. Подробные сведения о местонахождении ОАН и описание границ его территории представлены в Полном научно-техническом отчете о выполнении научно-исследовательских археологических работ в виде историко-культурного научного археологического обследования (разведки) с целью проведения государственной историко-культурной экспертизы земельного участка по объекту: «Строительство наружного освещения детских и спортивных площадок в границах кварталов Адмиралтейского района (30 шт.)» (Прил. 3).

### **Обоснования вывода экспертизы**

1. В соответствии с заключением уполномоченного органа охраны объектов культурного наследия (письмо Комитета по государственному контролю, использованию и охране памятников истории и культуры Правительства Санкт-Петербурга № 01-27-1008/19-0-1 от 06 августа 2019 г.) работы будут вестись в единой зоне регулирования застройки и хозяйственной деятельности ОЗРЗ-1(32), а также в границах территории предварительных археологических разведок ЗА 2. Согласно пункту 3.2 приложения № 1 к Режимам Закона Санкт-Петербурга от 19.01.2009 № 820-7 для ЗА 2 – работы, связанные с углублением в грунт более 0,5 м (в том числе новое строительство, реконструкции и капитальный ремонт, прокладка и ремонт инженерных (дренажных) коммуникаций и сооружений, предполагающие выемку грунта инженерные изыскания, благоустройство территории) производятся только при условии проведения предварительных археологических разведок, обеспечивающих выявление объектов археологического наследия на территории производства работ. Учитывая тот факт, что данных о проводимых ранее археологических исследованиях на территории предполагаемых работ в КГИОП не поступало, необходимо провести до получения разрешения на строительство предварительные научно-исследовательские археологические полевые работы (археологическую разведку).

2. Согласно проведенным историко-архивным исследованиям, земельный участок по объекту: «Строительство наружного освещения детских и спортивных площадок в границах кварталов Адмиралтейского района (30 шт.)» расположен на территории вновь выявленного объекта археологического наследия «Калинкинское (Екатерингофское) кладбище».

3. В соответствии со статьей 45-1 Федерального закона от 25.06.2002 №73-ФЗ «Об объектах культурного наследия (памятниках истории и культуры) народов Российской Федерации» на территории земельного участка по объекту: «Строительство наружного освещения детских и спортивных площадок в границах кварталов Адмиралтейского района (30 шт.)» проведены археологические полевые работы в форме археологической разведки. Работы выполнены в соответствии с методическими указаниями и требованиями «Положения о порядке проведения археологических полевых работ и составления научной отчетной документации», утвержденного постановлением Бюро Отделения историко-филологических наук Российской академии наук № 15 от 12 апреля 2023 г. и иных нормативно-правовых актов в сфере охраны объектов культурного наследия и хорошо документированы. Результаты обследования отражены в полном научно-техническом отчете.

В ходе проведенных в рамках государственной историко-культурной экспертизы археологических полевых работ выяснено, что земельный участок по объекту: «Строительство наружного освещения детских и спортивных площадок в границах кварталов Адмиралтейского района (30 шт.)» расположен на территории вновь выявленного объекта археологического наследия «Калинкинское (Екатерингофское) кладбище».

### Вывод экспертизы

Экспертом сделан вывод о невозможности (отрицательное заключение) проведения земляных, строительных, мелиоративных и (или) хозяйственных работ, предусмотренных статьей 25 Лесного кодекса Российской Федерации работ по использованию лесов и иных работ на земельном участке по объекту: «Строительство наружного освещения детских и спортивных площадок в границах кварталов Адмиралтейского района (30 шт.)», в связи с наличием выявленных объектов археологического наследия на указанном земельном участке, подлежащем воздействию земляных, строительных, мелиоративных и (или) хозяйственных работ, предусмотренных статьей 25 Лесного кодекса Российской Федерации работ по использованию лесов и иных работ.

*Перечень приложений к экспертизе:*

- Приложение 1* Копия Технического задания к договору № 22/5-23-А от 22 мая 2023 года; дополнительное соглашение № 1 от 9 августа 2023 года к договору № 22/5-23-А от 22 мая 2023 года; дополнительное соглашение № 2 от 9 августа 2023 года к договору № 22/5-23-А от 22 мая 2023 года.
- Приложение 2* Копия письма Комитета по государственному контролю, использованию и охране памятников истории и культуры Правительства Санкт-Петербурга № 01-27-1008/19-0-1 от 06 августа 2019 г.
- Приложение 3* Копия Полного научно-технического отчета о выполнении научно-исследовательских археологических работ в виде историко-культурного научного археологического обследования (разведки) с целью проведения государственной историко-культурной экспертизы земельного участка по объекту: «Строительство наружного освещения детских и спортивных площадок в границах кварталов Адмиралтейского района (30 шт.)», выполненного Центром спасательной археологии ИИМК РАН.
- Приложение 4* Схема расположения земельного участка на кадастровой карте территории.
- Приложение 5* Копия письма ООО «КИТ» № 101 от 17 ноября 2023 г. с обоснованием отсутствия градостроительного плана земельного участка.
- Приложение 6* Копия Выписки из Единого государственного реестра недвижимости об объекте недвижимости № КУВИ-001/2023-260143396 от 17.11.2023.
- Приложение 7* Копия справки № 14102/33 – 125.5-20 от 20.11.2023.
- Приложение 8* Копия доверенности № 14102/33-161.5-5 от 09 января 2023 г.
- Приложение 9* Сведения об экспертах.
- Приложение 10* Выдержки из приказа № 997 от 17.07.2019 г. «Об утверждении статуса аттестованного эксперта по проведению государственной историко-культурной экспертизы».
- Приложение 11* Выдержки из приказа № 1537 от 17.09.2021 г. «Об утверждении статуса аттестованного эксперта по проведению государственной историко-культурной экспертизы».
- Приложение 12* Выдержки из приказа № 1668 от 11.10.2021 г. «Об утверждении статуса аттестованного эксперта по проведению государственной историко-культурной экспертизы».

*Приложение 13* Выдержки из приказа № 235 от 01.03.2022 г. «Об утверждении статуса аттестованного эксперта.

**Эксперт Субботин А. В.**

**Руководитель археологических исследований Соловьева Н. Ф.**

«20» ноября 2023 г.

*Документ подписан усиленными квалифицированными электронными подписями в соответствии с п. 22 Положения о Государственной историко-культурной экспертизе, утвержденного постановлением Правительства от 15 июля 2009 г. № 569*

*Приложение 1*

**Копия Технического задания к договору № 22/5-23-А от 22 мая 2023 года; дополнительное соглашение № 1 от 9 августа 2023 года к договору № 22/5-23-А от 22 мая 2023 года;  
дополнительное соглашение № 2 от 9 августа 2023 года к договору № 22/5-23-А от 22 мая 2023 года**

Приложение №1  
к Договору №22/5-23-А  
от 22.05.2023 г.

### ТЕХНИЧЕСКОЕ ЗАДАНИЕ

**на проведение научно-исследовательских работ в виде археологических разведок и подготовку акта государственной историко-культурной экспертизы земельного участка по объекту: «Строительство наружного освещения детских и спортивных площадок в границах кварталов Адмиралтейского района (30 шт.)»**

#### 1. Общие положения

1.1. Наименование Работ: проведение научно-исследовательских работ в виде археологических разведок и подготовку акта государственной историко-культурной экспертизы земельного участка по объекту: «Строительство наружного освещения детских и спортивных площадок в границах кварталов Адмиралтейского района (30 шт.)»

1.2. Заказчик: ООО «КИТ»

1.3. Исполнитель: ИИМК РАН

1.4. Стадия работ: проектная.

1.5. Район исследования: Санкт-Петербург, Адмиралтейский район

1.6. Основание выполнения работ: письмо Комитета по государственному контролю, использованию и охране памятников истории и культуры.

1.7. Адреса площадок:

Измайловский 11

Троицкий 18

3-я Красноармейская 10

5-я Красноармейская 17

9-я Красноармейская 9

6-я Красноармейская 20

7-я Красноармейская 15

7-я Красноармейская 21

Лермонтовский 40-42

Рузовская 5

Можайская 3/5

Подъездной пер 14

Рижский 62

Старо-Петергофский 15

Курляндская 43 (СОШ 288)

**2. Объект экспертизы:** земельный участок по объекту: «Строительство наружного освещения детских и спортивных площадок в границах кварталов Адмиралтейского района (30 шт.)»

#### 3. Основная нормативно-техническая документация

3.1. Федеральный закон РФ "Об объектах культурного наследия (памятниках истории и культуры) народов Российской Федерации" от 25 июня 2002 года N 73-ФЗ.

3.2 Федеральный закон №7-ФЗ от 10.01.2002 г «Об охране окружающей среды».

3.3 Постановление Правительства РФ от 12.09.2015 N 972 "Об утверждении Положения о зонах охраны объектов культурного наследия (памятников истории и культуры) народов Российской Федерации и о признании утратившими силу отдельных положений нормативных правовых актов Правительства Российской Федерации";

Заказчик



Исполнитель



3.4. Постановление Правительства РФ от 15.07.2009 г. № 569 «Об утверждении Положения о государственной историко-культурной экспертизе»;

3.5. Положение о порядке проведения археологических полевых работ и составления научной отчетной документации (утверждено постановлением Бюро Отделения историко-филологических наук Российской академии наук от 20 июня 2018 г. №32).

#### 4. Состав работ

##### Первый этап:

4.1. Получение разрешения (открытый лист) на право проведения археологических работ.

4.2. Архивно-библиографические исследования, составление исторической справки и создание ситуационного плана.

4.2.1. Проведение архивных исследований, касающихся сведений о наличии археологических памятников в обследуемой зоне.

4.2.2. Визуальное обследование участка исследований.

4.2.3. Составление краткой исторической справки.

4.3. Археологическое обследование участка:

4.3.1. Выявление памятников археологии на основании наличия подъемного материала, особенностей рельефа и иных данных.

4.3.2. Привязка обнаруженных памятников к территории застройки.

4.3.3. Описание ландшафтной характеристики расположения обнаруженных памятников и фиксируемых нарушений поверхности объекта.

4.3.4. Разбивка археологических шурфов - 21 шурф.

4.3.5. Фотофиксация в процессе подготовки к закладке шурфов.

4.3.6. Выборка культурных напластований из шурфов по слоям, с трехмерной фиксацией находок на плане шурфа.

4.3.7. Выявление археологического материала в культурном слое.

4.3.8. Изучение культурного слоя в процессе закладки шурфов с зачисткой профилей для получения вертикальных разрезов.

4.3.9. Фотофиксация процесса работ, отдельных находок и скоплений материала in situ.

4.3.10. Фото- и графо- фиксация профилей стенок шурфов и обнаруженных ям.

4.3.11. Отбор археологического материала из заполнения ям и сооружений, полевая консервация вещевого материала.

4.3.12. Вычерчивание профилей шурфов, текстуальное описание стратиграфии, культурного слоя, материка и иных объектов в шурфах.

4.3.13. Ведение полевой документации.

4.4. Камеральные работы.

4.4.1. Очистка или мытье находок, при необходимости оперативная первичная консервация предметов из разрушающихся материалов

4.4.2. Статистическая обработка массовых находок. Шифровка находок.

4.4.3. Составление полевых описей индивидуальных и массовых находок.

4.4.4. Зарисовка находок.

4.4.5. Фотографирование находок.

При необходимости:

4.4.6. Определение остеологического материала и отбор образцов в коллекцию

4.4.7. Определение зерен и семян.

4.4.8. Определение пород образцов древесины.

4.4.9. Дендрохронологический и радиоуглеродный анализ образцов.

4.4.10. Атрибуция нумизматических находок.

4.4.11. Атрибуция воинских и других знаков.

4.4.12. Эпиграфический анализ находок с надписями.

4.4.13. Атрибуция изделий с клеймами изготовителей.

4.5. Подготовка коллекций к передаче на постоянное хранение в Государственный музейный фонд

4.6. Написание полного научно-технического отчёта.

4.7. Уведомление об окончании первого этапа.

**Второй этап:**

4.8. Подготовка акта государственной историко-культурной экспертизы земельного участка.

4.9. Передача акта государственной историко-культурной экспертизы в региональный орган охраны объектов культурного наследия.

**5. Отчетная документация.**

5.1. Полный научно-технический отчет в 1 экземпляре на электронном носителе;

Акт государственной историко-культурной экспертизы земельного участка в 1 экземпляре на электронном носителе;

копия сопроводительного письма в региональный орган охраны объектов культурного наследия о передаче акта государственной историко-культурной экспертизы в 1 экземпляре на бумажном носителе.

5.2. Отчетная документация предоставляется в электронном виде в формате Adobe Acrobat (\*.pdf).

**6. Требования к выполнению работ.**

6.1. Отчетная документация должна соответствовать требованиям «Положения о порядке проведения археологических полевых работ и составления научной отчетной документации», утвержденного постановлением бюро Отделения историко-филологических наук Российской академии наук от «20» июня 2018 г. №32 и Положения о государственной историко-культурной экспертизе (утв. Постановлением Правительства №569 от 15 июля 2009 г.)

Генеральный директор ООО «КИТ»



Заместитель Директора ИИМК РАН



Заказчик

Исполнитель





### ТЕХНИЧЕСКОЕ ЗАДАНИЕ

**на проведение научно-исследовательских работ в виде археологических разведок и подготовку акта государственной историко-культурной экспертизы земельного участка по объекту: «Строительство наружного освещения детских и спортивных площадок в границах кварталов Адмиралтейского района (30 шт.)»**

#### 1. Общие положения

1.1. **Наименование Работ:** проведение научно-исследовательских работ в виде археологических разведок и подготовку акта государственной историко-культурной экспертизы земельного участка по объекту: «Строительство наружного освещения детских и спортивных площадок в границах кварталов Адмиралтейского района (30 шт.)»

1.2. **Заказчик:** ООО «КИТ»

1.3. **Исполнитель:** ИИМК РАН

1.4. **Стадия работ:** проектная.

1.5. **Район исследования:** Санкт-Петербург, Адмиралтейский район

1.6. **Основание выполнения работ:** письмо Комитета по государственному контролю, использованию и охране памятников истории и культуры №01-27-1008/19-0-1 от 06.08.2019

1.7. **Адрес площадки:** Санкт-Петербург, Рижский пр., д. 62.

**2. Объект экспертизы:** земельный участок по объекту: «Строительство наружного освещения детских и спортивных площадок в границах кварталов Адмиралтейского района (30 шт.)»

#### 3. Основная нормативно-техническая документация

3.1. Федеральный закон РФ "Об объектах культурного наследия (памятниках истории и культуры) народов Российской Федерации" от 25 июня 2002 года N 73-ФЗ.

3.2. Федеральный закон №7-ФЗ от 10.01.2002 г «Об охране окружающей среды».

3.3. Постановление Правительства РФ от 12.09.2015 N 972 "Об утверждении Положения о зонах охраны объектов культурного наследия (памятников истории и культуры) народов Российской Федерации и о признании утратившими силу отдельных положений нормативных правовых актов Правительства Российской Федерации";

3.4. Постановление Правительства РФ от 15.07.2009 г. № 569 «Об утверждении Положения о государственной историко-культурной экспертизе»;

3.5. Положение о порядке проведения археологических полевых работ и составления научной отчетной документации (утверждено постановлением Бюро Отделения историко-филологических наук Российской академии наук от 12 апреля 2023 г. №3215

#### 4. Состав работ

##### Первый этап:

4.1. Получение разрешения (открытый лист) на право проведения археологических работ.

4.2. Архивно-библиографические исследования, составление исторической справки и создание ситуационного плана.

4.2.1. Проведение архивных исследований, касающихся сведений о наличии археологических памятников в обследуемой зоне.

4.2.2. Визуальное обследование участка исследований.

4.2.3. Составление краткой исторической справки.

4.3. Археологическое обследование участка:

4.3.1. Выявление памятников археологии на основании наличия подъемного материала, особенностей рельефа и иных данных.



4.3.2. Привязка обнаруженных памятников к территории застройки.

4.3.3. Описание ландшафтной характеристики расположения обнаруженных памятников и фиксируемых нарушений поверхности объекта.

4.3.4. Разбивка археологических шурфов - 1 шурф.

4.3.5. Фотофиксация в процессе подготовки к закладке шурфов.

4.3.6. Выборка культурных напластований из шурфов по слоям, с трехмерной фиксацией находок на плане шурфа.

4.3.7. Выявление археологического материала в культурном слое.

4.3.8. Изучение культурного слоя в процессе закладки шурфов с зачисткой профилей для получения вертикальных разрезов.

4.3.9. Фотофиксация процесса работ, отдельных находок и скоплений материала in situ.

4.3.10. Фото- и графо- фиксация профилей стенок шурфов и обнаруженных ям.

4.3.11. Отбор археологического материала из заполнения ям и сооружений, полевая консервация вещевого материала.

4.3.12. Вычерчивание профилей шурфов, текстуальное описание стратиграфии, культурного слоя, материка и иных объектов в шурфах.

4.3.13. Ведение полевой документации.

4.4. Камеральные работы.

4.4.1. Очистка или мытье находок, при необходимости оперативная первичная консервация предметов из разрушающихся материалов

4.4.2. Статистическая обработка массовых находок. Шифровка находок.

4.4.3. Составление полевых описей индивидуальных и массовых находок.

4.4.4. Зарисовка находок.

4.4.5. Фотографирование находок.

При необходимости:

4.4.6. Определение остеологического материала и отбор образцов в коллекцию

4.4.7. Определение зерен и семян.

4.4.8. Определение пород образцов древесины.

4.4.9. Дендрохронологический и радиоуглеродный анализ образцов.

4.4.10. Атрибуция нумизматических находок.

4.4.11. Атрибуция воинских и других знаков.

4.4.12. Эпиграфический анализ находок с надписями.

4.4.13. Атрибуция изделий с клеймами изготовителей.

4.5. Подготовка коллекций к передаче на постоянное хранение в Государственный музейный фонд

4.6. Написание полного научно-технического отчёта.

4.7. Уведомление об окончании первого этапа.

**Второй этап:**

4.8. Подготовка акта государственной историко-культурной экспертизы земельного участка.

4.9. Передача акта государственной историко-культурной экспертизы в региональный орган охраны объектов культурного наследия.

## 5. Отчетная документация.

5.1. Полный научно-технический отчет в 1 экземпляре на электронном носителе;

Акт государственной историко-культурной экспертизы земельного участка в 1 экземпляре на электронном носителе;

копия сопроводительного письма в региональный орган охраны объектов культурного наследия о передаче акта государственной историко-культурной экспертизы в 1 экземпляре на бумажном носителе.

5.2. Отчетная документация предоставляется в электронном видах в формате Adobe Acrobat (\*.pdf).

## 6. Требования к выполнению работ.

6.1. Отчетная документация должна соответствовать требованиям «Положения о порядке проведения археологических полевых работ и составления научной отчетной документации», утвержденного постановлением бюро Отделения историко-филологических наук Российской



академии наук от «20» июня 2018 г. №32 и Положения о государственной историко-культурной экспертизе (утв. Постановлением Правительства №569 от 15 июля 2009 г.)

Генеральный директор ООО «КИТ»

  
А.К. Уляшов /  
М.П.  


Заместитель Директора ИИМК РАН

  
Н.Ф. Соловьёва/  
М.П.  




Приложение №3  
к Договору №№22/5-23-А  
от 23 мая 2023 г.

### Схема объекта



Генеральный директор ООО «КИТ»



/ А.К. Ульяшов /

Заместитель Директора ИИМК РАН



/ Н.Ф. Соловьева /

*Приложение 2*

**Копия письма Комитета по государственному контролю,  
использованию и охране памятников истории и культуры  
Правительства Санкт-Петербурга № 01-27-1008/19-0-1 от 06  
августа 2019 г**



ПРАВИТЕЛЬСТВО САНКТ-ПЕТЕРБУРГА  
КОМИТЕТ ПО ГОСУДАРСТВЕННОМУ  
КОНТРОЛЮ, ИСПОЛЬЗОВАНИЮ  
И ОХРАНЕ ПАМЯТНИКОВ ИСТОРИИ  
И КУЛЬТУРЫ

пл. Ломоносова, д.1, Санкт-Петербург, 191003  
Тел: (812) 315-43-03, (812) 571-64-31, факс (812) 710-42-45  
e-mail: kgiop@gov.spb.ru  
http://www.gov.spb.ru



ООО «Селена Монтаж»

Средний пр., В.О., д. 88, лит. А, пом.  
16-Н, Санкт-Петербург, 199106

06.06.2019 № 01-27-1008/19-0-1  
На № 989/3 от 27.06.2019  
Вх. № 01-27-1008 от 27.06.2019

На Ваше обращение по вопросу рассмотрения плана прокладки трасс кабельных линий для наружного освещения детских и спортивных площадок по адресам: Санкт-Петербург, Рижский пр., д. 62, Старо-Петергофский, д. 15, Курляндская ул., д. 43, лит. А, КГИОП сообщает следующее.

Согласно Закону Санкт-Петербурга от 19.01.2009 № 820-7 «О границах объединенных зон охраны объектов культурного наследия, расположенных на территории Санкт-Петербурга, режимах использования земель и требованиях к градостроительным регламентам в границах указанных зон» (ред. 07.07.2016) работы будут вестись в единой зоне регулирования застройки и хозяйственной деятельности ОЗРЗ-1(32), а также в границах территории предварительных археологических разведок ЗА 2.

Работы требованиям режима ОЗРЗ-1(32) соответствуют.

Согласно пункту 3.2 приложения № 1 к Режимам Закона Санкт-Петербурга от 19.01.2009 № 820-7 для ЗА 2 – работы, связанные с углублением в грунт более 0,5 м (в том числе новое строительство, реконструкция и капитальный ремонт, прокладка и ремонт инженерных (дренажных) коммуникаций и сооружений, предполагающие выемку грунта инженерные изыскания, благоустройство территории) производятся только при условии проведения предварительных археологических разведок, обеспечивающих выявление объектов археологического наследия на территории производства работ. Решение об отсутствии необходимости проведения предварительных археологических разведок в ЗА 2 принимается в соответствии с заключением государственного органа охраны объектов культурного наследия.

Учитывая тот факт, что данных о проводимых ранее археологических исследованиях на территории предполагаемых работ в КГИОП не поступало, необходимо провести до получения разрешения на строительство предварительные научно-исследовательские археологические полевые работы (археологическую разведку).

-2-

Учитывая положения статьи 30 Федерального закона от 25.06.2002 № 73-ФЗ «Об объектах культурного наследия (памятниках истории и культуры) народов Российской Федерации» (далее – Закон №73-ФЗ), а также в силу пункта 11.3 постановления Правительства Российской Федерации от 15.07.2009 №569 «Об утверждении Положения о государственной историко-культурной экспертизе», результаты проведения научно-исследовательских археологических изысканий должны быть представлены в КГИОП до получения разрешения на проведение работ в виде акта государственной историко-культурной экспертизы, проведенной в целях определения наличия или отсутствия объектов археологического наследия, включенных в реестр, и выявленных объектов археологического наследия, для подтверждения выполнения специальных требований Закона №73-ФЗ, а также специальных ограничений установленных для территории предварительных археологических разведок 3А Закона Санкт-Петербурга от 19.01.2009 № 820-7.

Временно исполняющий  
обязанности начальника  
Управления зон охраны объектов  
культурного наследия



И.Л. Щукина

*Приложение 3*

**Копия Полного научно-технического отчета о выполнении научно-исследовательских археологических работ в виде историко-культурного научного археологического обследования (разведки) с целью проведения государственной историко-культурной экспертизы земельного участка по объекту: «Строительство наружного освещения детских и спортивных площадок в границах кварталов Адмиралтейского района (30 шт.)», выполненного Центром спасательной археологии ИИМК РАН**





ФЕДЕРАЛЬНОЕ ГОСУДАРСТВЕННОЕ БЮДЖЕТНОЕ УЧРЕЖДЕНИЕ НАУКИ  
**ИНСТИТУТ ИСТОРИИ МАТЕРИАЛЬНОЙ КУЛЬТУРЫ**  
РОССИЙСКОЙ АКАДЕМИИ НАУК (ИИМК РАН)

---

Экз. \_\_\_\_\_

## **ПОЛНЫЙ НАУЧНО-ТЕХНИЧЕСКИЙ ОТЧЕТ**

**Историко-культурное научное археологическое обследование  
(разведки) с целью проведения государственной историко-культурной  
экспертизы земельного участка по объекту: «Строительство наружного  
освещения детских и спортивных площадок в границах кварталов  
Адмиралтейского района (30 шт.)»**

Отв. исполнитель к.и.н. Н. Ф. Соловьева

Инд. № подл.	Подпись и дата	Взам. инв. №

Санкт-Петербург  
2023

Российская академия наук  
**ИНСТИТУТ ИСТОРИИ МАТЕРИАЛЬНОЙ КУЛЬТУРЫ**  
 (ИИМК РАН)

УДК: 902.21(470.23-25)  
 ББК: 63.4(2)  
 Инв.№ \_\_\_\_\_

Гриф. \_\_\_\_\_  
 Экз. \_\_\_\_\_

УТВЕРЖДАЮ:

Зам. Директора ИИМК РАН



Н.Ф. Соловьева

2023 г.

**ПОЛНЫЙ НАУЧНО-ТЕХНИЧЕСКИЙ ОТЧЕТ**

**ИСТОРИКО-КУЛЬТУРНОЕ НАУЧНОЕ АРХЕОЛОГИЧЕСКОЕ  
 ОБСЛЕДОВАНИЕ (РАЗВЕДКИ) С ЦЕЛЬЮ ПРОВЕДЕНИЯ  
 ГОСУДАРСТВЕННОЙ ИСТОРИКО-КУЛЬТУРНОЙ ЭКСПЕРТИЗЫ  
 ЗЕМЕЛЬНОГО УЧАСТКА ПО ОБЪЕКТУ: «СТРОИТЕЛЬСТВО НАРУЖНОГО  
 ОСВЕЩЕНИЯ ДЕТСКИХ И СПОРТИВНЫХ ПЛОЩАДОК В ГРАНИЦАХ  
 КВАРТАЛОВ АДМИРАЛТЕЙСКОГО РАЙОНА (30 ШТ.)»**

22/5-23-А-ДС1-ДС2-2023-ТО

Объект по адресу: г. Санкт-Петербург, Адмиралтейский район, Рижский проспект, д. 62  
 Основание: Договор № 22/5-23-А от 22 мая 2023 года, дополнительное соглашение № 1 от 9 августа 2023 года, дополнительное соглашение № 2 от 9 августа 2023 года  
 Заказчик: ООО «КИТ»  
 Исполнитель: ИИМК РАН

Отв. исполнитель \_\_\_\_\_ к.и.н. Н.Ф. Соловьева

Санкт-Петербург

2023

Подп. и дата

Взам. инв. №

Инв. № дубл.

Подп. и дата

Инв. № подл.



Отчет 119 с., 74 рис., 12 источников, 5 прил.

САНКТ-ПЕТЕРБУРГ, АДМИРАЛТЕЙСКИЙ РАЙОН, РИЖСКИЙ ПРОСПЕКТ, ОКН «КАЛИНКИНСКОЕ (ЕКАТЕРИНГОФСКОЕ) КЛАДБИЩЕ», ШУРФ, АРХЕОЛОГИЧЕСКАЯ РАЗВЕДКА.

Отчет содержит результаты археологической разведки, произведенной в июне 2023 года на земельном участке по объекту: «Строительство наружного освещения детских и спортивных площадок в границах кварталов Адмиралтейского района (30 шт.)».

Протяженность обследуемого земельного участка – 164,45 м.

Работы проведены на основании Открытого листа № 0065-2023, выданного Министерством культуры РФ 10 февраля 2023 года на имя Соловьевой Натальи Федоровны (приложение А).

Цель исследований заключалась в определении наличия или отсутствия объектов культурного, в том числе и археологического, наследия, включенных в реестр, выявленных объектов культурного наследия, либо объектов, обладающих признаками объекта культурного наследия, на обследуемом земельном участке.

В ходе полевых археологических работ произведен натурный осмотр участка обследования по адресу: Рижский пр. 62 и заложены 2 археологических шурфа размерами 2х2 м. К одному из шурфов была сделана прирезка площадью 1х1 м, таким образом, общая площадь исследования составила 9 м<sup>2</sup>.

На обследованном земельном участке по адресу: Рижский проспект, д. 62 выявлен объект культурного (археологического) наследия «Калинкинское (Екатерингофское) кладбище», датирующийся первой половиной XVIII в.

Подп. и дата
Взам. инв. №
Исх. № дубл.
Подп. и дата
Исх. № подл.

Ли	Изм.	№ докум.	Подп.	Дата
----	------	----------	-------	------

## СОДЕРЖАНИЕ

НОРМАТИВНО-ПРАВОВАЯ БАЗА .....	5
ОПРЕДЕЛЕНИЯ И СОКРАЩЕНИЯ .....	7
ВВЕДЕНИЕ.....	10
1. ИСТОРИЧЕСКАЯ СПРАВКА .....	13
1.1. История освоения территории Санкт-Петербурга .....	13
1.2. Кладбища Санкт-Петербурга XVIII в. ....	17
1.3. Калининское кладбище.....	20
2. ФИЗИКО-ГЕОГРАФИЧЕСКАЯ ХАРАКТЕРИСТИКА РАЙОНА РАБОТ .....	23
3. МЕТОДИКА ПОЛЕВЫХ ИССЛЕДОВАНИЙ .....	25
4. ПОЛЕВЫЕ ИССЛЕДОВАНИЯ .....	29
ЗАКЛЮЧЕНИЕ .....	37
СПИСОК ИСТОЧНИКОВ И ЛИТЕРАТУРЫ .....	38
СПИСОК ИЛЛЮСТРАЦИЙ .....	39
АЛЬБОМ ИЛЛЮСТРАЦИЙ .....	45
ПРИЛОЖЕНИЕ А. КОПИЯ ОТКРЫТОГО ЛИСТА .....	87
ПРИЛОЖЕНИЕ Б. КОПИЯ ПИСЬМА КГИОП.....	92
ПРИЛОЖЕНИЕ В. ПОЛЕВАЯ ОПИСЬ НАХОДОК.....	94
ПРИЛОЖЕНИЕ Г. АНТРОПОЛОГИЧЕСКОЕ ОПРЕДЕЛЕНИЕ .....	106
ПРИЛОЖЕНИЕ Д. УЧЕТНАЯ КАРТОЧКА ОКН.....	107

Подп. и дата					Лит	Лист	Листов
Име. № подл.	Лит	Изм.	№ докум.	Подп.	Дата	ИИМК РАН	
	Разраб.		Соловьева Н.Ф.	<i>[Подпись]</i>	02.11.23		
	Пров.		Субботин А.В.	<i>[Подпись]</i>	09.11.23	Полный научно-технический отчет	
	Утв.		Соловьева Н.Ф.	<i>[Подпись]</i>	09.11.23		

22/5-23-А-ДС1-ДС2-2023-ТО-С

## НОРМАТИВНО-ПРАВОВАЯ БАЗА

Настоящие исследования проводились во исполнение требований ст. 28 Федерального закона № 73-ФЗ от 25 июня 2002 «Об объектах культурного наследия (памятниках истории и культуры) народов Российской Федерации» на основании следующих нормативно-правовых актов:

1. Федеральный Закон РФ "Об объектах культурного наследия (памятниках истории и культуры) народов Российской Федерации" от 25 июня 2002 года № 73-ФЗ;

2. Федеральный Закон РФ "Об охране окружающей природной среды" от 10.01.2002 № 7-ФЗ;

3. Положение о порядке проведения археологических полевых работ и составления научной отчетной документации, по форме утвержденного постановлением бюро Отделения историко-филологических наук Российской академии наук № 15 от 12 апреля 2023 г.;

4. Положение о едином государственном реестре объектов культурного наследия (памятников истории и культуры) народов Российской Федерации (утверждено приказом Министерства культуры РФ от 03.12.2011 № 954);

5. Положение о государственной историко-культурной экспертизе (утверждено Постановлением Правительства Российской Федерации от 15.07.2009 № 569);

6. Правила выдачи, приостановления и прекращения действия разрешений (Открытых листов) на проведение работ по выявлению и изучению объектов археологического наследия, включая работы, имеющие целью поиск и изъятие археологических предметов (утв. Постановлением Правительства РФ №1893 от 24 октября 2022 г.)

7. Методика определения границ территорий объектов археологического наследия (рекомендована письмом Министерства культуры Российской Федерации от 27.01.2012 № 12-01-39/05-АБ);

8. Закон Санкт-Петербурга о границах зон охраны объектов культурного наследия на территории Санкт-Петербурга и режимах использования земель в

Подп. и дата
Взам. инв. №
Инв. № дубл.
Подп. и дата
Инв. № подл.

Ли	Изм.	№ докум.	Подп.	Дата

22/5-23-А-ДС1-ДС2-2023-ТО

Лист

5

границах указанных зон и о внесении изменений в закон Санкт-Петербурга «О генеральном плане Санкт-Петербурга и границах зон охраны объектов культурного наследия на территории Санкт-Петербурга» от 19 января 2009 года N 820-7.

Име. № подл.	Подп. и дата	Име. № дубл.	Взам. инв. №	Подп. и дата

22/5-23-А-ДС1-ДС2-2023-ТО

Лист

6

## ОПРЕДЕЛЕНИЯ И СОКРАЩЕНИЯ

В настоящем научно-техническом отчёте применяются следующие термины с соответствующими определениями:

**археологические разведки** – проведение на поверхности земли или под водой научных исследований объектов археологического наследия без осуществления земляных работ либо с осуществлением локальных земляных работ с общей площадью не более 20 м<sup>2</sup> на каждом объекте археологического наследия с исследованием культурного слоя путем заложения шурфов или без таковых, в том числе с полным или частичным изъятием археологических предметов в целях выявления объектов археологического наследия, уточнения сведений о них и (или) планирования мероприятий по обеспечению их сохранности;

**культурный слой** – слой в земле или под водой, содержащий следы существования человека, время возникновения которых превышает 100 лет и включающий археологические предметы;

**поврежденный культурный слой** – культурный слой, нарушенный, перемещенный, переотложенный в результате природных процессов, либо антропогенного вмешательства последних 100 лет (обратной засыпки траншей или строительных котлованов ранее откопанным культурным слоем, размыва берегов водоемов, в том числе искусственных и иных подобных процессов);

**объект археологического наследия** – частично или полностью скрытые в земле или под водой следы существования человека в прошлых эпохах (включая все связанные с такими следами археологические предметы и культурные слои), основным или одним из основных источников информации о которых являются археологические раскопки или находки;

**археологические предметы** – движимые вещи, основным или одним из основных источников информации о которых, независимо от обстоятельств их обнаружения, являются археологические раскопки, или находки, в том числе предметы, обнаруженные в результате таких раскопок или находок;

Подп. и дата

Взам. инв. №

Инв. № дубл.

Подп. и дата

Инв. № подл.

Ли	Изм.	№ докум.	Подп.	Дата

22/5-23-А-ДС1-ДС2-2023-ТО

Лист

7



**археологический шурф** – прямоугольное в плане разведочное вскрытие грунта, площадь которого может варьировать от 1 до 20 кв. метров;

**индивидуальные археологические находки** – археологические предметы, в том числе и фрагментированные, созданные человеком из камня, кости, глины, металла, стекла и иного материала, каждый из которых обладает значительным потенциалом для археологических исследований и (или) использования в экспозиционно-выставочной деятельности, определяемыми исследователем с учетом хронологической и историко-культурной специфики памятника археологии;

**массовый археологический материал** – археологические предметы, в том числе фрагментированные, а также остеологические, ихтиологические, растительные и иные остатки, научная значимость которых определяется исследователем для каждой категории в совокупности, с учетом хронологической и историко-культурной специфики памятника археологии и возможностей их дальнейшего использования;

**полевая опись археологических предметов** – полный перечень собранных индивидуальных находок и (или) массового материала, в том числе остеологических, растительных и иных остатков, относящихся к категории объектов, изучаемых с помощью современных естественнонаучных методов исследования, в котором каждый предмет имеет свой полевой номер, идентификацию (наименование), включает данные о материале изготовления, происхождении и сохранности предмета;

**камеральная обработка** – часть археологических полевых работ, включающая лабораторную обработку и научный анализ коллекций и полевой документации;

**разрешение (открытый лист)** – документ, выдаваемый федеральным органом охраны объектов культурного наследия на основании заключения Российской академии наук и подтверждающий право на проведение одного из видов археологических полевых работ (археологических разведок, археологических раскопок, археологических наблюдений).

Подп. и дата

Взам. инв. №

Инв. № дубл.

Подп. и дата

Инв. № подл.

Ли	Изм.	№ докум.	Подп.	Дата

22/5-23-А-ДС1-ДС2-2023-ТО

Лист

8



## ВВЕДЕНИЕ

В июне 2023 года археологической экспедицией Центра спасательной археологии ИИМК РАН было произведено историко-культурное научное археологическое обследование (разведки) с целью проведения государственной историко-культурной экспертизы земельного участка «Строительство наружного освещения детских и спортивных площадок в границах кварталов Адмиралтейского района (30 шт.)» (рис. 1–4).

В данном научно-техническом отчете отражены результаты археологического обследования земельного участка, расположенного по адресу: г. Санкт-Петербург, Рижский проспект, д. 62.

Протяженность обследуемого земельного участка – 164,45 м.

Работы осуществлялись на основании договора № 22/5-23-А от 22 мая 2023 года, дополнительного соглашения № 1 от 9 августа 2023 года и дополнительного соглашения № 2 от 9 августа 2023 года, заключенных между ИИМК РАН и ООО «КИТ», а также на основании Открытого листа № 0065-2023, выданного Министерством культуры РФ 10 февраля 2023 года на имя к.и.н. Соловьевой Натальи Федоровны на право проведения археологических полевых работ на земельных участках в Адмиралтейском, Василеостровском, Выборгском, Калининском, Кировском, Колпинском, Красногвардейском, Красносельском, Кронштадтском, Курортном, Московском, Невском, Петроградском, Петродворцовом, Приморском, Пушкинском, Фрунзенском и Центральном районах г. Санкт-Петербурга. Срок действия открытого листа: с 10 февраля 2023 года по 20 января 2024 года (приложение А).

В соответствии с письмом КГИОП № 01-27-1008/19-0-1 от 06 августа 2019 г. (приложение Б), работы будут вестись в единой зоне регулирования застройки и хозяйственной деятельности ОЗРЗ-1(32), а также в границах территории предварительных археологических разведок ЗА 2. Согласно пункту 3.2 приложения № 1 к Режимам Закона Санкт-Петербурга от 19.01.2009 № 820-7 для ЗА 2 – работы, связанные с углублением в грунт более 0,5 м (в том числе новое строительство, реконструкции и капитальный ремонт, прокладка и ремонт

22/5-23-А-ДС1-ДС2-2023-ТО

Лист

10

Име. № подл. Подп. и дата. Име. № дубл. Име. инв. № Подп. и дата. Име. № подл.

Ли	Изм.	№ докум.	Подп.	Дата

инженерных (дренажных) коммуникаций и сооружений, предполагающие выемку грунта инженерные изыскания, благоустройство территории) производятся только при условии проведения предварительных археологических разведок, обеспечивающих выявление объектов археологического наследия на территории производства работ. Учитывая тот факт, что данных о проводимых ранее археологических исследованиях на территории предполагаемых работ в КГИОП не поступало, необходимо провести до получения разрешения на строительство предварительные научно-исследовательские археологические полевые работы (археологическую разведку).

Цель проведения работ на участке обследования – определение наличия или отсутствия объектов культурного, в том числе и археологического, наследия, включенных в реестр, выявленных объектов культурного наследия, либо объектов, обладающих признаками объекта культурного наследия, на обследуемом земельном участке.

Задача археологических исследований на участке обследования заключалась в выявлении, фиксации и исследовании остатков археологических (исторических) памятников, культурных слоев, конструкций и сооружений, массовых и индивидуальных находок путем визуального обследования и заложения разведывательных археологических шурфов (археологические разведки).

До начала полевых археологических работ была собрана историко-библиографическая информация, подготовлен комплект исторических карт с нанесенными на них границами участка обследования, иллюстративный материал (рис. 5-9).

В ходе полевых археологических работ, с целью выявления культурного слоя, на территории обследования произведен натурный осмотр участка (рис. 11-17), заложены 2 археологических шурфа общей площадью 9 м<sup>2</sup> (рис. 18-44, рис. 55-70).

В заложенных шурфах были обнаружены археологические находки в количестве 145 ед., которые в настоящий момент находятся на камеральной

Подп. и дата

Взам. инв. №

Инв. № дубл.

Подп. и дата

Инв. № подл.

Ли	Изм.	№ докум.	Подп.	Дата

22/5-23-А-ДС1-ДС2-2023-ТО

Лист

11



## 1. ИСТОРИЧЕСКАЯ СПРАВКА

### 1.1. История освоения территории Санкт-Петербурга

Первые люди на территории современного Санкт-Петербурга и области появились с началом голоцена, около 10 тыс. лет назад. Археологические памятники эпохи мезолита (10-6 тыс. лет назад) на территории города не известны, ближайšie стоянки этого времени расположены на Карельском перешейке и южном побережье Финского залива (Крийска, Герасимов, 2014, с. 33).

Значительно более широко в регионе представлены памятники неолита и раннего металла. В пределах современных административных границ Петербурга расположены стоянки на Охтинском мысу, в районе площади Мужества и на берегу Лахтинского Разлива. Целая серия памятников каменного века известна в Сестрорецке (Кулькова, Сопелко, Лудикова и др., 2010, с. 13; Лапшин, 1995, с. 175-177). Стоянки и местонахождения эпохи неолита расположены по берегам рек и озер. Начало неолитической эпохи на Северо-Западе России соответствует началу голоценового климатического оптимума и максимуму Литориновой трансгрессии, что соответствует времени около 6 000 л. н. Возникновение неглубоких заливов и проток между Ладожским озером и морем, а также потепление климата, создали благоприятные для жизни человека условия.

Основным находками на памятниках неолита и раннего металла являются фрагменты керамики, орудия и отщепы из кремня, сланца и кварца.

Археологические памятники раннего железного века в пределах города и его ближайших окрестностей к настоящему времени не известны.

Ситуация резко меняется в раннем Средневековье, в VII-VIII вв. в регионе происходит становление центров постоянного населения. Формируется местный рынок, обслуживающий транснациональную торговлю (Сорокин, 2008, С. 352). Финский залив, Нева и Ладожское озеро, в эпоху викингов, являются важными звеньями трансевропейских торговых путей, проходящих из Балтийского моря, через всю Русскую равнину, в Средиземное и Каспийское моря. Крупнейшим

Подп. и дата

Взам. инв. №

Изм. № дубл.

Подп. и дата

Изм. № подл.

Ли	Изм.	№ докум.	Подп.	Дата

22/5-23-А-ДС1-ДС2-2023-ТО

Лист

13

торгово-ремесленным центром региона в этот период становится, возникшая в середине VIII века Ладога. Город расположен в устье Волхова, что позволяло его населению контролировать важный участок торгового пути. Коренным населением Приневских земель в Средние века были финно-угорские племена: водь и ижора. В то же время, согласно археологическим данным, население Ладоги состояло, по крайней мере, из трех этнических групп: скандинавов, славян и финнов.

Достоверные сведения о поселениях и могильниках эпохи викингов в пределах городской черты Санкт-Петербурга отсутствуют, хотя известно несколько кладов куфических монет, найденных в первой половине XX века в Петергофе, Мартышкине и у Галерной гавани в устье Невы (Сорокин, 2008, с. 353-354).

Территория современного Петербурга в Средние века была частью Новгородской земли и входила в Ореховский уезд, Корельской половины Водской пятины. К концу XIII в. все прибалтийско-финские племена попадают в зависимость от своих могущественных соседей: суоми и хяме – от шведов; карелы, водь, ижора, вепсы и чудь – от новгородцев (Сакса, 2010, с. 142). Территории, расположенные на стыке новгородской и шведской зон влияния и сбора дани, становились ареной постоянных набегов и военных походов, на протяжении всего XIII века (подробнее: Сорокин, 2017, С. 32-34).

Первым крупным военным предприятием шведов для установления контроля над северо-западными окраинами Новгородской земли, стал поход 1240 года, закончившийся Невской битвой. Сражение произошло на берегу Невы, в устье реки Ижоры. В ходе битвы войска новгородского князя Александра Ярославовича нанесли поражение шведскому войску во главе с ярлом Биргером. Несмотря на решительную победу новгородцев, противостояние в Невских землях продолжилось. В 1283 году шведы, пройдя через Неву, вновь совершили набег на новгородские земли, но на обратном пути были перехвачены новгородцами на реке Неве. На следующий год новый отряд шведов был разгромлен новгородцами в устье Невы.

К концу XIII века шведская экспансия в Карелии и Приневье стала носить более последовательный характер. В 1293 году, в ходе третьего шведского крестового похода, маршал Торгильс Кнутсон основали в устье Вуоксы крепость Выборг, чем окончательно закрепил власть королевства на западе Карельского перешейка. В 1300 году, по его же инициативе, в устье Охты (сейчас на этом месте находится район Петербурга Малая Охта) была основана крепость Ландскрона. Место, где была поставлена Ландскрона, представляло чрезвычайно удобный для устройства укреплений участок, Нева и Охта образуют здесь крутой мыс, окруженный водой с трех сторон. Как было установлено, в ходе археологических раскопок крепость представляла собой прямоугольное древо-земляное укрепление, окруженное двумя рвами. Несмотря на то, что Ландскрона представляла собой достаточно серьезное для своего времени укрепление, на следующий после основания год, она была захвачена новгородскими войсками и срыта. Археологизированные остатки крепости были исследованы в ходе раскопок П. Е. Сорокина на Охтинском мысу в 1990-х-2000-х годах, и на сегодняшний день, остаются крупнейшим и наиболее изученным средневековым памятником в пределах Санкт-Петербурга.

К концу первой четверти XIV века новгородско-шведское противостояние в регионе окончательно сошло на нет. В 1322 году шведы совершили неудачный поход на крепость Корелу, а новгородцы в свою очередь, также безуспешно осаждали Выборг. Все это привело к заключению в 1323 году Ореховецкого мирного договора, по которому была установлена четкая граница между Шведским королевством и Новгородской республикой. Договор сохранял силу вплоть до 1595 года, согласно ему, граница между государствами прошла по реке Сестре, и территория современного Петербурга была закреплена за Новгородом.

В XIV-XV века новгородцы начинают колонизировать территорию Приневья. Земли к северо-западу от Великого Новгорода входили в состав Водской пятины. В конце XV века Новгородская республика проиграла



противостояние с Московским княжеством и утратила независимость, все её земли, включая Приневье, перешли под власть Москвы.

Вторая половина XVI-начало XVII века характеризуется новым противостоянием Швеции и Русского государства в восточно-балтийских землях. Серия войн закончилась в 1617 году подписанием Столбовского мирного договора, согласно которому, граница между Швецией и Русским царством прошла по среднему и верхнему течению реки Луги, все земли к северу, включая территорию нынешнего Петербурга отошли шведам. На новоприобретенных Швецией землях была образована провинция Ингерманландия. В течении всего XVII в., новое правительство инициирует активную колонизацию региона, населённого немногочисленным, преимущественно православным населением. Большую часть колонистов составили финские крестьяне из центральных районов Финляндии. При этом сохранилось прежнее русское разделение на уезды и погосты, основой для сбора податей продолжала служить новгородская мера земли – «обжа».

Еще до подписания Столбовского мира, в 1611 году шведами была заложена крепость Ниеншанц, расположившаяся на Охтинском мысу, где в начале XIV века была Ландскрона. На противоположном берегу Охты со временем образовался посад, получивший позже статус города. На сегодняшний день руины Ниеншанца и культурный слой Ниена являются наиболее значимыми и изученными археологическими памятниками в пределах Санкт-Петербурга. С 2006 по 2010 гг. на Охтинском мысу проводились раскопки, позволившие изучить значительные участки культурного слоя неолитических стоянок, укреплений Ландскроны и Ниеншанца (Сорокин, 2014, рис. 25-55).

Новая война против Швеции, начатая российским царем Петром I 19 августа 1700 г., стала не только борьбой России за выход к Балтийскому морю и возвращение Ингерманландии, но и борьбой за место Великой державы в Северной Европе. Шведский город Нотебург пал в октябре 1702 г., а в мае 1703 г. русскими войсками был взят Ниеншанц – сильнейшая крепость. В том же году на Заячьем острове заложена Петропавловская крепость, давшая начало

Подп. и дата

Взам. инв. №

Инв. № дубл.

Подп. и дата

Инв. № подл.

Ли Изм. № докум. Подп. Дата

22/5-23-А-ДС1-ДС2-2023-ТО

Лист

16

Петербургу. В 1721 г. Северная война закончилась Ништадтским миром. Новая граница России на была установлена северо-западнее Выборга.

### 1.2. Кладбища Санкт-Петербурга XVIII в.

По информации из Писцовых книг и археологическим данным на территории современного Петербурга в XV-XVII вв. существовало существенное количество постоянных поселений, хотя система расселения в Приневье оставалась в это время весьма неплотной. В пределах нынешнего города, по письменным источникам, известны несколько десятков деревень из тысячи восьмидесяти двух дворов (Кобак, Приютко, 2009, С. 22). Очевидно, что при средневековых поселениях существовали и кладбища. Археологически подтверждено существование лишь некоторых кладбищ допетровского периода: на левом берегу Фонтанки, в устье Охты и в Павловске (Сорокин, 2008, С. 355). Ни один из вышеупомянутых могильников не был исследован сколько-нибудь широкой площадью, что не позволяет говорить о конкретных датах существования этих кладбищ. Весьма вероятно, что по крайней мере, некоторые из кладбищ допетровской эпохи продолжали действовать и некоторое время после основания города, а первые городские кладбища, в свою очередь, могли возникнуть на традиционных местах захоронения.

Вопрос о возникновении и функционировании первых петербургских кладбищ занимает ключевое место в изучении ранней истории города. Места и способы захоронения, особенности погребального обряда отражают процесс формирования городской среды раннего Петербурга, иллюстрируют особенности строительства и заселения нового города. Под первыми кладбищами Санкт-Петербурга в данном контексте подразумеваются организованные и узаконенные места захоронения, возникшие на территории города в первой-второй третях XVIII века, до указа Екатерины II «О запрещении хоронить на кладбищах при церквях» от 17 ноября 1771 г., существенно изменившего практику организации мест захоронения.

Датой основания Санкт-Петербурга считается 1703 г., естественно, что потребность в кладбищах возникла в это же время. Тем не менее, в первые годы

Подп. и дата

Взам. инв. №

Инв. № дубл.

Подп. и дата

Инв. № подл.

Ли	Изм.	№ докум.	Подп.	Дата

22/5-23-А-ДС1-ДС2-2023-ТО

Лист

17

своего существования Петербург обходился без специально отведенных мест захоронения. Ситуацию усугубляла и крайне высокая смертность, сопутствовавшая строительству новой столицы на пустынной территории, с неблагоприятным климатом. Немалую роль в повышенной смертности первых горожан и строителей сыграло и полное отсутствием санитарных условий. По разным оценкам, в первое десятилетие существования города на строительных работах было задействовано, по крайней мере 18-20 тыс. человек. Высокая смертность среди строителей и первых горожан и скромный погребальный обряд неоднократно отмечены в записках иностранцев, посещавших и проживавших в Петербурге в первые годы его существования. По словам В. Берггольца «крестьян, которые умирали на работах в петербургской крепости, тотчас же там и зарывали». Х. Вебер сообщал, что к 1718 г. В Петербурге «были запрещены вой и приговаривания над умершими и вообще весь обряд погребения рабочих был самый немногосложный: если умирал крестьянин, то его клали где-нибудь на видное место и зажигали восковую свечу, что бы вызвать у проходящих подаяние на погребение; сострадательные прохожие клали деньги у свечи, и когда близкие покойного и те, кто взялся похоронить его, считали сбор достаточным на покрытие издержек, то завертывали тело в рогожу, завязывали его кругом веревками, как мешок, и клали на носилки, которые двое носильщиков на плечах относили к могиле» (Кобак, Приютко, 2009, С. 22-23).

Возникла потребность в организации городских кладбищ. В начале XVIII в. на территории Приневья уже существовала развитая система расселения, как следствие, существовали и сельские кладбища. Не исключено, что некоторые из них легли в основу первых петербургских кладбищ.

Тем не менее, самые первые годы своего существования город обходился без организованных и узаконенных мест захоронения. Свидетельством погребальной традиции первого десятилетия существования города являются два кладбища, раскопанных на Петроградской стороне (Лапшин, 2019, С. 259). Первое из них открыто на пересечении Большой Посадской и Малой Монетной улиц. Экспедицией ИИМК РАН были исследованы 35 одиночных захоронений,

Подп. и дата

Взам. инв. №

Инв. № дубл.

Подп. и дата

Инв. № подл.

Ли Изм. № докум. Подп. Дата

22/5-23-А-ДС1-ДС2-2023-ТО

Лист

18

совершенных по православному обряду: костяки лежат головами на запад, а среди инвентаря встречаются кресты-тельники. Данное кладбище не отмечено ни на одной из ранних карт Санкт-Петербурга и не упомянута в доступных письменных источниках. Культурный слой, перекрывший захоронения, содержит монеты 1704-1713 гг., что позволяет датировать захоронения первым десятилетием XVIII в. Уже в 1710 г. через территорию кладбища проложена дорога, примерно соответствующая Большой Посадской улице, а территория в округе отводится под хозяйственное освоение (Лапшин, 2019, С. 260). Большой интерес представляют массовые захоронения, открытые в 2014 г. на пересечении Кронверкской и Сытнинской улиц. В трех больших ямах, в два ряда и три яруса были уложены более 230 костяков, а с учетом остатков потревоженных захоронений, количество погребенных людей возрастает до 255 человек. Как и в предыдущем случае, кладбище отсутствует на каких-либо планах города. Обряд погребения (массовое захоронение в братских могилах) указывает на экстраординарный характер кладбища. Такие погребения возникают только в следствие массовой смертности людей, в результате исключительных обстоятельств. Находки, полученные в ходе раскопок на Сытнинской улице, позволяют уверенно датировать захоронение первой четвертью XVIII в. Антропологические особенности костяков, указывают на то, что погребенные выходцы из разных областей центральной России, при жизни, занимавшиеся тяжелым физическим трудом. Совокупность фактов позволяет видеть в экстраординарном массовом захоронении на Сытнинской улице погребение строителей Санкт-Петербургской крепости (Лапшин, 2019, С. 265).

И все же, новый город не мог обходиться без регулируемых кладбищ длительное время. Первое крупное общегородское кладбище возникло в 1710 г. при новопостроенной часовне Святого Сампсония на Выборгской стороне. Бревенчатая часовня была заложена в 1709 г. в честь Полтавской победы, одержанной в день почитания святого. Сампсониевское кладбище включало православный и лютеранский участки. Это кладбище является наиболее изученным погребальным археологическим памятником Санкт-Петербурга. В

2018-2019 г. сотрудниками ИИМК РАН был изучен участок кладбища, около 1 000 кв. м, на котором сохранилось 595 захоронений XVIII в. (Филлипенко, 2021).

Вскоре, вслед за Сампсониевским возникли еще три кладбища Ямское в 1719 г. и Калининское в 1721 г. Все три кладбища располагались за городской чертой, близ крупных трактов, Выборгского, Новгородского (Московского) и Нарвского) соответственно. Ямское кладбище появилось при слободе, куда Петр Великий в 1713 г. переселил ямщиков. О Калининском кладбище, участок которого выявлен в ходе полевых археологических работ, речь идет в следующем разделе.

Стоит отметить, что помимо приходских кладбищ в Санкт-Петербурге первой половины XVIII в. существовало еще два специализированных кладбища, на которых захоранивали очень ограниченный круг лиц. Таковыми являются Комендантское кладбище на территории Петропавловской крепости и Лазаревское кладбище при Александро-Невской лавре. На Комендантском кладбище хоронили исключительно комендантов крепости, первым захороненным стал Р. В. Брюс. На Лазаревском кладбище хоронили лишь представителей высшей аристократии и выдающихся военачальников (Кобак, Приютко, 2009, С. 25-26).

### 1.3. Калининское кладбище

Калининское (Екатерингофское) кладбище именуется так по расположению близ исторической Калинкиной деревни, в устье р. Фонтанки. Деревня, согласно новгородским Писцовым книгам, существовала уже в XIV в. Достоверно неизвестно было ли при ней кладбище или же все жители захоранивались в ближайшем приходе.

В первые годы существования Санкт-Петербурга земли в устье р. Фонтанки были подарены императрице Екатерине, для которой в месте впадения Фонтанки и залив, на левом берегу, началось строительство дворца. Таким образом, после основания Петербурга Калинкина деревня, оказалась на дороге из центра города в Екатерингоф и далее к Нарвскому тракту.

Подп. и дата

Взам. инв. №

Инв. № дубл.

Подп. и дата

Инв. № подл.

Ли Изм. № докум. Подп. Дата

22/5-23-А-ДС1-ДС2-2023-ТО

Лист

20

В годы правления Петра I на месте деревни была основана шпалерная мануфактура, близ которой в 1721 г. была возведена деревянная церковь св. Екатерины. При ней, как и в ряде других подобных случаев, сразу же возникло кладбище, которое и стало именоваться Калинкинским или Екатерингофским (Кобак, Приютко, 2009, С. 28).

Первое документальное упоминание Калинкинского кладбища относится к 1738 г. Кладбище упомянуто в распоряжении Святейшего Синода «О местах, где надлежит быть погребениям» (РГИА, Ф. 601, Оп. 1, Д. 33). Это распоряжение было выпущено по итогам работы Комиссии о Санкт-Петербургском строении, в задачи которой помимо прочего входило и определение разрешенных для обустройства городских кладбищ мест. Синод утвердил пять мест, предложенных комиссией, хоронить стало разрешено: «1. На московской стороне Ямской слободы, 2. На Адмиралтейской стороне позади Калинкиной, 3. На Васильевском острове у Черной речки. 4. На Аптекарском острове близ малой Невки, 5. На Выборгской стороне у церкви святого Сампсона странноприимца». По сути, в 1738 г. Синод утвердил некоторые из уже существовавших мест захоронения. Таким образом, Калинкинское кладбище получило официальный статус.

Завершилась история Калинкинского кладбища в 1746 г., когда императрица Елизавета Петровна издала указ «Об уничтожении кладбищ Калинкинского и Вознесенского и о заведении оных в Ямской Московской слободе, на Охте и на Выборгской стороне» (ПСЗ, Т.12. № 9276, С. 542). Поводом для закрытия кладбищ стало, то, что они расположены при Екатерингофской дороге, проезжавшая мимо императрица «во время высочайшего шествия в Екатерингоф оные кладбища усмотреть изволила» (Кобак, Приютко, 2009, С. 31). По велению Елизаветы Петровны, кладбища должны были быть засыпаны землей, а новые захоронения на них полностью прекращены. Насколько своевременно и тщательно был выполнен указ императрицы достоверно не известно. Новое место захоронения для жителей Адмиралтейской части было определено лишь спустя десять лет, когда было

Подп. и дата

Взам. инв. №

Инд. № дубл.

Подп. и дата

Инд. № подл.

Ли Изм. № докум. Подп. Дата

22/5-23-А-ДС1-ДС2-2023-ТО

Лист

21



## 2. ФИЗИКО-ГЕОГРАФИЧЕСКАЯ ХАРАКТЕРИСТИКА РАЙОНА РАБОТ

Археологическая разведка по объекту: «Строительство наружного освещения детских и спортивных площадок в границах кварталов Адмиралтейского района (30 шт.)» проводилась в южной части Адмиралтейского района Санкт-Петербурга. Территория, затронутая разведкой, с трех сторон имеет естественные географические границы: реку Фонтанку на севере, реку Екатерингофку на западе, Обводный канал на юге. Восточная граница зоны разведок соответствует границе Адмиралтейского района, пролегающей по Звенигородской улице.

Территория Петербурга в современных административных границах, по большей части, расположена в пределах Приморской низменности. Низменность представляет собой террасированную равнину, прилегающую к восточному берегу Финского залива. На востоке, к Приморской низменности прилегает Приневская низменность, приуроченная к среднему и верхнему течению Невы. На юге Приморская низменность опоясывается Предлинтовой низменностью, граница между районами проходит по Литориновому уступу.

Геоморфология островной части Петербурга определяется устройством поверхности дочетвертичных, поздне и послеледниковым рельефом, и современным рельефом, преобразованным за счет комплексного техногена (Геологический атлас..., 2009, С.9).

Рельеф центральной части Санкт-Петербурга образован древними морскими террасами, образовавшимися после схода Валдайского оледенения, в результате колебания уровня воды в Балтийском море (Геологический атлас Санкт-Петербурга, 2009, С. 5). Развитие рельефа морского генезиса являлось следствием прерывистой регрессии Литоринового моря, береговая зона которого выражена в виде одноименной террасы, тянущейся через весь Петербург. На Литориновой террасе расположена большая часть исторического центра города, в том числе и участок обследования. Абсолютные высоты в пределах террасы колеблются в пределах 0-10 м.

22/5-23-А-ДС1-ДС2-2023-ТО

Лист

23

Подп. и дата

Взам. инв. №

Инв. № дубл.

Подп. и дата

Инв. № подл.

Ли Изм. № докум. Подп. Дата



Поверхностные отложения на Приморской низменности сформированы деятельностью Литоринового моря. Литориновые отложения также распространены на дне и прибрежной зонах Финского залива. В континентальной части города они слагают ряд хорошо считываемых террас. Литориновые отложения достигают мощности 6-9 м и представлены гумусированным голубоватыми и серыми песками, супесями и суглинками.

Последним ключевым событием, сформировавшим, физико-географический облик территории Санкт-Петербурга, стал прорыв вод Ладожского озера в Финский залив и образование р. Нева, около 3-4 тыс. лет назад. Денудационные и карстовые процессы привели к поднятию земной коры в районе северного берега Ладожского озера, в результате чего озеро «переполнилось», и вода хлынула в сторону Финского залива, сформировав русло Невы.

Дельта Невы занимает морскую равнину волновой аккумуляции с высотными отметками 0-3 м (Геологический атлас, 2009, С, 9). В ландшафтном отношении территория участка обследования, как большая часть центра города, представляет собой застроенные участки нижней Литориновой террасы, преимущественно с насыпными и намывными грунтами (Исаченко, Резников, 2014, С. 240).

Име. № подл.	Подп. и дата	Име. № дубл.	Взам. инв. №	Подп. и дата	Ли	Изм.	№ докум.	Подп.	Дата	22/5-23-А-ДС1-ДС2-2023-ТО	Лист
											24

### 3. МЕТОДИКА ПОЛЕВЫХ ИССЛЕДОВАНИЙ

В рамках работ по проведению научного обследования (археологическая разведка) земельного участка по объекту: «Строительство наружного освещения детских и спортивных площадок в границах кварталов Адмиралтейского района (30 шт.)» проводилось визуальное обследование объекта и закладка археологических шурфов (рис. 11-17, рис. 18-44, рис. 55-70).

Полевые археологические исследования проводились в соответствии с методическими указаниями и требованиями «Положения о порядке проведения археологических полевых работ и составления научной отчетной документации», утвержденного постановлением Бюро Отделения историко-филологических наук Российской академии наук № 15 от 12 апреля 2023 г.

Основная задача проведения археологических исследований на площади планируемого строительства и окружающей территории заключалась в выявлении и фиксации археологических (исторических) памятников, культурных слоев, конструкций и сооружений, сборе и исследовании археологического материала.

Полевые работы включали в себя:

- визуальный осмотр указанной в договоре территории, поиск подъемного материала;
- описание исследуемой территории и ее фотофиксация;
- разбивку археологических шурфов;
- привязка археологических шурфов к ситуационному плану исследуемой территории;
- выборку культурных напластований из шурфов по слоям;
- выявление и изучение археологического материала по слоям;
- фотофиксацию процесса работ;
- фотофиксацию стенок и планиграфии шурфов;
- описание ландшафтной характеристики обнаруженных объектов и фиксация их современного состояния;
- ведение полевой документации;

22/5-23-А-ДС1-ДС2-2023-ТО

Лист

25

Подп. и дата

Взам. инв. №

Исх. № дубл.

Подп. и дата

Исх. № подл.

Ли

Изм.

№ докум.

Подп.

Дата

- рекультивацию шурфов.

Применялся стандартный набор методов, используемых при археологических разведках: предварительные архивно-библиографические изыскания, визуальный осмотр местности, осмотр обнажений культурного слоя, поиск подъемного материала, шурфовка. Натурные полевые исследования проводились в виде осуществления пеших маршрутов на территории земельного участка. В качестве осевой линии использовались границы проектируемого объекта, предоставленные заказчиком. В ходе проведения обследования проводилась фотофиксация территории (рис. 11-17).

При прохождении маршрутов с целью обнаружения выходов культурного слоя и артефактов осматривались встречающиеся обнажения грунта естественного и антропогенного происхождения. На перспективных для обнаружения памятников археологии участках производилась закладка шурфов, ориентированного по сторонам света, направленного на поиск культурного слоя и древних артефактов. Количество и место расположения шурфов было обусловлено геоморфологическим состоянием местности и степенью освоенности обследуемой территории, и определялось с таким расчетом, чтобы обеспечить полное выявление и определение границ всех объектов археологического наследия, попадающих в пределы обследуемых земельных участков, с учетом существующих методических рекомендаций 1 шурф на 1 км (при обследовании линейных земельных участков). Шурфы закладывались на перспективных для обнаружения памятников археологии местах, исключая хозяйственно-освоенные участки трассы. В ходе работ были заложены 2 разведывательных шурфа общей площадью 9 кв. м. Разборка грунта в процессе шурфовки производилась вручную по стратиграфическим слоям с разнородными культурными прослойками и соответствующим им общим планиграфическим горизонтам фиксации. Для выявления структуры плотных поверхностей и удаления грунта в стесненных условиях при расчистке использовались щетки, кисти и совки. Глубина шурфа включала всю толщу напластований до материка.

Подп. и дата

Взам. инв. №

Инв. № дубл.

Подп. и дата

Инв. № подл.

Ли	Изм.	№ докум.	Подп.	Дата

22/5-23-А-ДС1-ДС2-2023-ТО

Лист

26

Все разведочные шурфы, документировались, в том числе фотографически, и фиксировались дневниковыми записями.

При фиксации находок и объектов в культурном слое, вычерчивании планов горизонтов снятия, профилей бортов шурфов, и их разрезов, использовалась разработанная в ИИМК РАН в 2010 г. методика электронной фиксации и совмещённый с ней программный комплекс. Чертежи планов и стратиграфических профилей были выполнены при помощи системы автоматизированного проектирования и черчения (САПР) с использованием методов фотограмметрии. Все высотные отметки на планах и разрезах представлены в Балтийской системе высот (далее БС).

Для картирования рекогносцировочных шурфов, выявленных объектов и общевидовых фотографий ландшафтной ситуации использованы имеющиеся в распоряжении экспедиции растровые карты масштаба 1:50000 и 1:100000 в формате JPG, а также топографический план масштаба 1:500 в формате DWG, предоставленный заказчиком. Привязка шурфов, зачисток и зондажей на участках землеотводов к системе мировых координат произведена с помощью портативных приборов глобального позиционирования Garmin Montana. Географические координаты (широта, долгота), определенные в зависимости от внешних условий приема с точностью 5-20 м, даются в формате градусы-минуты-секунды Long/Lat dd°mm'ss,ss" (WGS-84). С помощью встроенных в геоинформационную систему QGIS программных алгоритмов переведены в местную систему координат МСК-1964. Основные этапы работ фиксировались с помощью цифровых фотоаппаратов с разрешением не менее 5 Мрх. Для указания масштаба и ориентации по сторонам света при фотографировании использовался набор телескопических реек длиной 4 м с сантиметровыми делениями, двухцветная стрелка «север». После окончания разведочных работ все шурфы рекультивировались, что подтверждается фотографически.

Работы по объекту: «Строительство наружного освещения детских и спортивных площадок в границах кварталов Адмиралтейского района (30 шт.)», по адресу Рижский проспект, д. 62 являются частью более крупной

археологической разведки в Адмиралтейском районе Санкт-Петербурга. Данным фактом объясняется нестандартная нумерация шурфов и пропуски номеров в полевой описи. Прочие шурфы описаны в других научно-технических отчетах.

Име. № подл.	Подп. и дата	Име. № дубл.	Взам. инв. №	Подп. и дата	Ли	Изм.	№ докум.	Подп.	Дата	22/5-23-А-ДС1-ДС2-2023-ТО	Лист
											28

#### 4. ПОЛЕВЫЕ ИССЛЕДОВАНИЯ

Трасса обследования по адресу: Рижский проспект, д. 62 пролегает по периметру дворовой территории, этого и соседних домов. В центре двора расположены детская и спортивная площадки, остальную территорию занимают асфальтированные дворовые проезды (рис. 1-4, рис. 10).

Протяженность участка обследования – 164,45 м.

**Координаты археологических шурфов (МСК-1964 Санкт-Петербург):**

№ шурфа	N	E
Шурф 3	91698.3879	111365.3384
Шурф 4	91659.6559	111335.1343

**Шурф 3** расположен в северо-восточном углу двора, на газоне, разделяющем детскую площадку и дворовой проезд. Шурф ориентирован по сторонам света; размеры – 2х2 м. В процессе работ, к восточному краю шурфа № 3 была сделана прирезка размерами 1х1 м. Таким образом, общая исследованная площадь составила 5 кв. м. Дневная поверхность представлена естественным газонным покрытием, высотная отметка – 4,23 м БС (рис. 18, рис. 45).

**Стратиграфия шурфа 3 (рис. 37-42):**

1. Дерново-почвенный слой (современное благоустройство), мощностью 30 см.
2. Светло-серая аморфная супесь, насыщенная строительным мусором (насыпной грунт), мощностью 60 см.
3. Темная серо-бурая гумусированная супесь (культурный слой), мощностью 40-50 см.
4. Мешанная пестрая светло желтая супесь (горизонт кладбища).

При зачистке по уровню светло желтой мешанной супеси, в шурфе № 3 были выявлены человеческие останки (нижняя челюсть, левые плечевая и локтевая кости, еще несколько мелких костей были собраны рядом, при зачистке (рис. 20-24). Антропологический порядок залегания костей и наличие контуров

Подп. и дата

Взам. инв. №

Име. № дубл.

Подп. и дата

Име. № подл.

Ли	Изм.	№ докум.	Подп.	Дата

22/5-23-А-ДС1-ДС2-2023-ТО

Лист

29

могильной ямы позволили предположить, что нами было выявлено захоронение, получившее обозначение погребение №1 (рис. 23-24).

После зачистки по уровню выявления захоронения в шурфе №3 стали читаться еще два захоронения (погребения №№2 и 3) (рис. 25-26). Если погребение №1 было выявлено только на уровне залегания костяка, то у погребения 2 и 3 были выявлены контуры могильных ям, кости, очевидно, находятся ниже. В погребении №2 также читаются контуры стенок гроба (рис. 25). Учитывая тот факт, что площадь шурфа, которую не удалось отнести к какому-либо захоронению представлена не материком, а такой же мешанной светло желтая супесь, лишь с меньшей долей гумусированного грунта, чем в могильных ямах, в действительности в шурфе №3 может находиться большее количество погребений (рис. 47).

Все захоронения ориентированы по оси запад – восток, костяк погребения №1 залегает головой на запад. Ни одно из захоронений не попало в границы шурфа целиком. Погребения № 1 и № 3 уходят под восточную стенку шурфа, погребение №2 – под западную. С целью получить дополнительную информацию о выявленных комплексах, в первую очередь об их хронологической позиции, с восточной стороны шурфа №3 была сделана прирезка 1x1 м (рис. 27). После вскрытия на площади прирезки вышележащих слоев, могильная яма погребения №1 попала в шурф целиком, что позволило доследовать комплекс (рис. 32, рис. 48).

### Погребение № 1

Размеры могильной ямы 1.70 x 0.8 м, глубина залегания костяка от уровня выявления захоронения – 0,2 м. Костяк залегает головой на запад, с незначительным смещением к югу, и имеет крайне низкую сохранность. Фактически, от него остались лишь упомянутые выше: нижняя челюсть, левая плечевая и локтевая кости и несколько фаланг пальцев (рис. 32-34, приложение Г). Единственной находкой в заполнении могильной ямы является половинка кирпича, попавшая в захоронение, очевидно, случайно, и относящаяся к конструкции, которая описана ниже (рис. 48, рис. 54:6).

### Конструкция 1

В северной стенке шурфа № 3 читается кирпичная кладка, попавшая в исследованную площадь, лишь самым краем. Кладка стала хорошо читаться лишь после разбора погребения №1 и зачистки стенок. Линия кладки совпадает с ориентировкой погребений (запад – восток, с небольшим отклонением к югу). Длина конструкции читается на протяжении – 1 м. Кладка сложена на глиняном растворе и имеет 4 ряда кирпича (рис. 35-36, рис. 47-49). Точно измерить размер кирпичей по трем граням, не делая прирезку и не деструктурируя кладку, не представляется возможным. Однако, следует отметить, что кирпичи несколько тоньше стандартных изделий второй половины XIX в. – современности. После зачистки дна могильной ямы погребения № 1, в нем стал читаться ровик, в который впущена конструкция (рис. 36). Последний факт позволяет однозначно утверждать, что конструкция № 1 хронологически предшествует погребению №1, в противном случае, ровик читался бы на фоне пятна могильной ямы. После разбора и фиксации погребения № 1, антропологические останки были изъяты и переданы на камеральную обработку и определение в ИИМК РАН.

### Погребение 4

Еще одно захоронение зафиксировано в восточной стенке прирезки, как и у прочих погребений впуск могильной ямы не читался на поверхности культурного слоя (рис. 28). Захоронение попало в шурф самым западным краем, в стенке читается контур могильной ямы, впущенной примерно с середины мощности темной серо-бурой гумусированной супеси, и макушка черепа (рис. 30-31, рис. 47, рис. 51). Имеющаяся информация позволяет утверждать, только то, что подобно остальным захоронениям, погребение №4 ориентированно по оси запад – восток и находится на одной линии с погребением №1.

Набор установленных археологических фактов позволяет однозначно утверждать, что нами выявлено христианское кладбище, датирующееся, не позднее середины XVIII в. Дальнейшие исследования были прекращены, шурф законсервирован с использованием полиэтиленовой пленки, путем обратной засыпки (рис. 43-44).

Подп. и дата

Взам. инв. №

Име. № дубл.

Подп. и дата

Име. № подл.

Ли	Изм.	№ докум.	Подп.	Дата

22/5-23-А-ДС1-ДС2-2023-ТО

Лист

31



### Шурф №4

Шурф 4 расположен в юго-западном углу двора, на газоне, разделяющем спортивную площадку и дворовой проезд (рис. 10). Шурф ориентирован сторонами по странам света; размеры: 2 x 2 м (рис. 55). Шурф находится непосредственно в трассе прокладки проектируемого кабеля и в 1 м от местоположения предполагаемого фонаря (рис 10). Шурф 4 заложен с целью определить границы кладбища, выявленного в шурфе 3, в связи с этим, он расположен в максимально отдаленной от шурфа № 3 точке трассы.

Дневная поверхность представлена естественным газонным покрытием, высотная отметка – 4.37 м БС (рис. 71).

#### Стратиграфия шурфа 4 (рис. 66-69):

1. Дерново-почвенный слой (современное благоустройство), мощностью 30 см.
2. Светло-серая аморфная супесь, насыщенная строительным мусором (насыпной грунт), мощностью 60 см.
3. Темная серо-бурая гумусированная супесь (культурный слой), мощностью 20см.
4. Мешаная пестрая светло желтая супесь (горизонт кладбища).

На поверхности мешанной пестрой светло желтой супеси, могильные ямы не читались (рис. 56), поэтому слой был прокопан по всей площади шурфа на один условный горизонт (20-30 см), до уровня на котором ямы проявились (на глубину 1,30 м от дневной поверхности шурфа) (рис. 57). На этом уровне в плане стали читаться три могильные ямы, уходящие в стенки шурфа, траншея №1, пролегающая по оси юго-запад – северо-восток и маленькая округлая в плане, ямка №2 и небольшая часть ямы №3, расположенной в северо-восточном углу (рис. 57-60, рис. 72). Захоронения получили номера 5-7, с учетом уже открытых в шурфе №3 погребений. Все три захоронения зафиксированы на уровне выявления и не разбирались, яма №2, попавшая в шурф полностью, была исследована (рис. 64-65), траншея №1, как объект достоверно более поздний, не относящийся к кладбищу, также была вскрыта с целью установить её датировку

и назначение (рис. 66-68). Часть ямы № 3, попавшая в пределы шурфа, не вскрывалась.

### Траншея № 1

Траншея № 1 была выявлена на уровне поверхности кладбищенского слоя, на уровне, где границы могильных ямы еще не читались. Траншея пролегает по оси юго-запад – северо-восток и уходит в южную и северную стенки шурфа №4. Ширина траншеи – 50 см. В стенках впуск траншеи читается с уровня поверхности сохранившегося участка культурного слоя. Таким образом, объект, был создан в промежуток времени между окончанием функционирования кладбища и засыпкой территории светло-серой аморфная супесью, со строительным мусором. На уровне выявления могильных ям погребений №№5-7, было отмечено, что траншея частично перебила все три ямы. С целью установить датировку и характер траншеи №1, часть объекта, попавшая в границы шурфа, была исследована. Было установлено, что глубина траншеи от уровня выявления захоронений составляет 20 см. При этом, траншея не дошла до уровня костяка ни одного из погребений, затронув лишь верхнюю часть заполнения могильных ям. Первоначально предполагалось, что траншея №1 содержит какие-то инженерные коммуникации, признаков таковых в заполнении и на дне траншеи обнаружено не было (рис. 56-60, рис. 66-68).

### Яма № 1

Яма №1 расположена в юго-восточном углу шурфа №4, рядом с погребением №5. Форма округлая в плане, диаметр – 20 см. В разрезе читается заполнение однородной светло серой слабогумусированной супесью, близкой по характеристикам заполнению могильных ям. Глубина ямы 18 см (рис. 64-65). Находок в заполнении нет.

### Яма № 2

Яма расположена в северо-восточном углу и впущена в погребение №7. Объект попал в границы шурфа лишь самым краешком, в связи с чем не разбирался. Читается на фоне могильной ямы погребения №7 в виде пятна серой гумусированной супеси, аналогичной заполнению траншеи №1.

Подп. и дата

Взам. инв. №

Инв. № дубл.

Подп. и дата

Инв. № подл.

Ли	Изм.	№ докум.	Подп.	Дата

22/5-23-А-ДС1-ДС2-2023-ТО

Лист

33

**Погребение № 5 (рис. 62)**

Погребение № 5 попало в шурф частично, границы могильной ямы уходят в восточную и южную стенки шурфа №4. Яма ориентирована по оси запад – восток, западный её край частично перебит траншеей №1, не затронувшей, впрочем, само захоронение. Длина попавшей в шурф части ямы 90 см, ширина – 50 см. Погребение не вскрывалось и было законсервировано на уровне выявления.

**Погребение № 6 (рис. 61)**

Часть могильной ямы погребения № 6 выявлено в юго-западном углу шурфа, между западной стенкой шурфа и частично перебившей захоронение, траншей №1. Контуры могильной ямы уходят в западную и южную стенки шурфа №4. Как и в случае с погребением №5, при разборке траншеи, было установлено, что она затронула лишь верхнюю часть заполнения могильной ямы. Погребение ориентировано по оси запад – восток и находится на одной линии с погребением №5. Длина попавшей в шурф части ямы (между западной стенкой шурфа и траншеей №1) – 20 см, ширина – 50 см. Погребение не вскрывалось и было законсервировано на уровне выявления.

**Погребение № 7 (рис. 63)**

Часть могильной ямы погребения № 7 выявлено в северо-восточном углу шурфа, между восточной стенкой шурфа и частично перебившей захоронение, траншей №1. Контуры могильной ямы уходят в северную и восточную стенки шурфа №4. Как и в двух вышеописанных случаях траншея №1 не дошла до уровня залегания костяка. Яма №2, попавшая в пределы шурфа лишь самым краешком, и, в связи с этим, не разбиравшаяся, также затронула могильную яму захоронения №7. Погребение ориентировано по оси запад – восток. Длина попавшей в шурф части ямы (между западной стенкой шурфа и траншеей №1) – 60 см, ширина – 60 см.

При вскрытии траншеи №1, в её заполнении, по мимо прочего, была обнаружена железная булавка. Булавка залегала на самой границе траншеи и захоронения №7, в следствии чего, невозможно достоверно отнести предмет к

Подп. и дата

Взам. инв. №

Инв. № дубл.

Подп. и дата

Инв. № подл.

Ли	Изм.	№ докум.	Подп.	Дата

22/5-23-А-ДС1-ДС2-2023-ТО

Лист

34

одному из этих комплексов. Не исключено, что булавка относится к заполнению могильной ямы №7 и была извлечена, при разборке траншеи №1 случайно. Также, возможно, что находка, действительно, находилась в заполнении траншеи, однако первоначально относится к захоронению и попала туда с вторично переотложенным грунтом из заполнения могильной ямы №7. Погребение не вскрывалось и было законсервировано на уровне выявления.

В результате полевых археологических исследований на дворовой территории по адресу Рижский пр. 62 выявлено историческое кладбище Калининское кладбище, известное по письменным источникам первой половины XVIII в. Кладбище, точнее, достоверно сохранившийся его участок, полностью занимает дворовую территорию между задними фасадами зданий по Рижскому пр. 60; 60Ж, 62; 62М, 64 и улице Курляндской 39 к.2 (рис. 3, рис. 4, рис. 10).

Территория ОКН представляет собой участок подпрямоугольной формы, площадью 3598.55 кв. м, периметр границ 249 м. Максимальное расстояние по оси север-юг 74,2 м, по оси запад-восток 50 м (Рис. 10).

Территория «Калинкинского (Екатерингофского) кладбища» ограничена следующими поворотными точками (МСК-1964 Санкт-Петербург):

№ точки	N	E
1	91707.7689	111330.3134
2	91711.0618	111376.2227
3	91637.0359	111381.2741
4	91633.7228	111331.297
5	91680.1426	111327.877
6	91680.3480	111332.2957

Зона производства работ по объекту: «Строительство наружного освещения детских и спортивных площадок в границах кварталов Адмиралтейского района (30 шт.)», по адресу: Рижский проспект, д. 62 полностью находится в границах вновь выявленного археологического памятника «Калинкинское (Екатерингофское) кладбище».

Выявленный объект археологического наследия «Калинкинское (Екатерингофское) кладбище» представляет собой городское христианское

Подп. и дата

Взам. инв. №

Инв. № дубл.

Подп. и дата

Инв. № подл.

Ли	Изм.	№ докум.	Подп.	Дата

22/5-23-А-ДС1-ДС2-2023-ТО

Лист

35

кладбище, эпохи основания Петербурга. Письменные источники, с определенной долей достоверности, позволяют установить хронологические рамки функционирования кладбища. Кладбище возникает в 1721 г. при новопостроенной деревянной церкви св. Великомученицы Екатерины (Кобаль, Приютко, 2009, С. 28). В 1738 г. Калининское кладбище упомянуто в распоряжении Святейшего Синода «О местах, где надлежит быть погребениям». Это распоряжение является первым официальным документом об устройстве городских кладбищ Петербурга (РГИА, Ф. 601, Оп. 1, Д. 33).

Завершилась история Калининского кладбища в 1746 г., когда императрица Елизавета Петровна издала указ «Об уничтожении кладбищ Калининского и Вознесенского и о заведении оных в Ямской Московской слободе, на Охте и на Выборгской стороне» (ПСЗ, Т.12. № 9276, С. 542).

Несмотря на четкие хронологические рамки, устанавливаемые по письменным источникам, городское Калининское кладбище могло возникнуть на месте уже существовавшего деревенского кладбища допетровской эпохи. В XV-XVII вв., в устье Фонтанки, по данным русских писцовых книг и шведских карт, существовала деревня Калинкина (по финс. Кальюла), при которой вероятно было и кладбище. Таким образом, на ОКН «Калинкинское (Екатерингофское) кладбище», теоретически, могут находиться захоронения допетербургского периода.

Зафиксированные в двух шурфах захоронения залегают на глубине не менее 1,3 м от современной дневной поверхности и практически не потревожены (рис. 14). В шурфе №1 горизонт кладбища перекрыт неповрежденным культурным слоем второй половины XVIII – первой половины XIX вв., что дает дополнительное основание для подтверждения, предлагаемой датировки кладбища (рис. 11-12).

Подп. и дата

Взам. инв. №

Инв. № дубл.

Подп. и дата

Инв. № подл.

Ли Изм. № докум. Подп. Дата

22/5-23-А-ДС1-ДС2-2023-ТО

Лист

36


## ЗАКЛЮЧЕНИЕ

В ходе выполнения научно-исследовательских археологических работ в виде историко-культурного научного археологического обследования (археологические разведки) с целью проведения государственной историко-культурной экспертизы земельного участка по объекту: «Строительство наружного освещения детских и спортивных площадок в границах кварталов Адмиралтейского района (30 шт.)» в июне 2023 года были заложены 2 археологических шурфа, общей площадью 9 м<sup>2</sup>, с целью выявления культурного слоя на обследуемых территориях.

В результате работ, на территории земельного участка по объекту: «Строительство наружного освещения детских и спортивных площадок в границах кварталов Адмиралтейского района (30 шт.)», по адресу: Рижский проспект, д. 62, в пределах дворовой территории, выявлен ранее неизвестный, объект археологического наследия **«Калинкинское (Екатерингофское) кладбище»**.

Границы проектирования кабельных линий и наружного освещения по указанному адресу целиком расположены в границах вновь выявленного ОКН **«Калинкинское (Екатерингофское) кладбище»**. В настоящий момент, уведомление о выявлении археологического памятника отправлено в КГИОП. Производство строительных работ по адресу Рижский пр., д. 62 запрещено до постановки ОКН на учет и составления раздела по обеспечения сохранности памятника (учетная карточка прилагается, приложение Д).

Археологические находки в количестве 145 ед. в настоящий момент находятся на камеральной обработке в ИИМК РАН (Приложение В). После завершения камеральной обработки в соответствии с законодательством РФ археологические находки будут переданы в государственный музейный фонд.

  
 Н. Ф. Соловьева, к.и.н.

Изм. №	Изм. №	Изм. №	Изм. №	Изм. №
дубл.	дубл.	дубл.	дубл.	дубл.
дубл.	дубл.	дубл.	дубл.	дубл.
дубл.	дубл.	дубл.	дубл.	дубл.
дубл.	дубл.	дубл.	дубл.	дубл.

Ли	Изм.	№ докум.	Подп.	Дата

22/5-23-А-ДС1-ДС2-2023-ТО

Лист

37

## СПИСОК ИСТОЧНИКОВ И ЛИТЕРАТУРЫ

1. Геологический атлас Санкт-Петербурга. // Отв. ред. Филиппов Н.Б. // 2009. СПб.: «Комвильфо». 57 с.
2. Глезеров С.Е. Исторические районы от А до Я. СПб. 2013.
3. Кобак А.В., Приютко Ю.М. Исторические кладбища Санкт-Петербурга. М.: Центр-полиграф. 2009.
4. Крийска А., Герасимов Д.В. Период позднего мезолита в восточной части Балтийского моря: формирование берегового расселения от Рижского залива до Выборгского. // От Балтики до Урала: изыскания по археологии. Сыктывкар. 2014. С. 5-36.
5. Кулькова М.А., Сапелко Т.В., Лудикова А.В., Кузнецов Д.Д., Субетто Д.А., Нестеров Е.М., Гусенцова Т.М., Сорокин П.Е. Палеогеография и археология стоянок неолита – раннего металла в устье реки Охты (Санкт-Петербург) // Известия Русского Географического общества. 2010. Том 142. Выпуск 6.
6. Лапшин В.А. Археологическая карта Ленинградской области. Ч.2. Северные и восточные районы. Л. 1995.
7. Переписная оброчная книга Водской пятины. Первая половина. Санкт-Петербург. 1868.
8. Полное собрание законов Российской империи. Собр. 1. Т. 12. 1746. № 9276.
9. Семенцов С.В. Развитие Приневья и Приладожья в VIII-XVII вв. – основа создания Санкт-Петербурга и всей Санкт-петербургской агломерации // Елагинские чтения. Выпуск 1. СПб. 2003.
10. Сорокин П. Е. О системе расселения в Приневье в допетровское время // Сельская Русь в IX–XVI вв. М. 2008. С. 351-362.
11. Сорокин П.Е. Культурно-историческая стратиграфия Охтинского мыса. // Археологическое наследие Санкт-Петербурга. Вып. 4. 2014. С. 25-55.
12. Лапшин В.А. Первые строители Петербурга // Земля наша велика и обильна: сборник статей, посвященный 90-летию А.Н. Кирпичникова. СПб – Невская типография. 2019. С. 258-266.

## СПИСОК ИЛЛЮСТРАЦИЙ

Рис. 1. Санкт-Петербург. Адмиралтейский р-н. Участок обследования на карте Санкт-Петербурга (OSM).

Рис. 2. Санкт-Петербург. Адмиралтейский р-н. Участок обследования на карте Адмиралтейского района (OSM).

Рис. 3. Санкт-Петербург. Адмиралтейский р-н. Участок обследования на карте Адмиралтейского района, в районе Рижского пр. (OSM).

Рис. 4. Санкт-Петербург. Адмиралтейский р-н. Участок обследования на спутниковом снимке (Yandex).

Рис. 5. Санкт-Петербург. Адмиралтейский р-н. Участок обследования на фрагменте карты «Бывших губерний Ивангорода, Яма и Копорья». 1676 г.

Рис. 6. Санкт-Петербург. Адмиралтейский р-н. Устье Фонтанки на фрагменте немецкого плана Санкт-Петербурга. 1715 г.

Рис. 7. Санкт-Петербург. Адмиралтейский р-н. Устье Фонтанки на фрагменте немецкого плана Санкт-Петербурга. 1730-е г.

Рис. 8. Санкт-Петербург. Адмиралтейский р-н. Устье Фонтанки на фрагменте плана Санкт-Петербурга П.Ф. Тарлье. 1750-е г. Под цифрой 31 – Калининский призорный дом (быв. мануфактуры).

Рис. 9. Санкт-Петербург. Адмиралтейский р-н. Устье Фонтанки на фрагменте немецкого плана Санкт-Петербурга. 1824 г.

Рис. 10. Санкт-Петербург. Адмиралтейский р-н. Топографический план участка обследования по адресу Рижский пр. 62. На план нанесены границы выявленного ОКН «Калинкинское (Екатерингофское) кладбище».

Рис. 11. Санкт-Петербург, Адмиралтейский р-н. Участок обследования по адресу Рижский пр. 62. Территория ОКН «Калинкинское (Екатерингофское) кладбище». ПТ 1. Вид на юг.

Рис. 12. Санкт-Петербург, Адмиралтейский р-н. Участок обследования по адресу Рижский пр. 62. Территория ОКН «Калинкинское (Екатерингофское) кладбище». ПТ 6. Вид на юг.

Рис. 13. Санкт-Петербург, Адмиралтейский р-н. Участок обследования по адресу Рижский пр. 62. Территория ОКН «Калинкинское (Екатерингофское) кладбище». Западная граница памятника. Вид на север.

Рис. 14. Санкт-Петербург, Адмиралтейский р-н. Участок обследования по адресу Рижский пр. 62. Территория ОКН «Калинкинское (Екатерингофское) кладбище». Вид на восток.

Рис. 15. Санкт-Петербург, Адмиралтейский р-н. Рижский пр. 62. Территория ОКН «Калинкинское (Екатерингофское) кладбище». Южная граница памятника. Вид на запад.

Рис. 16. Санкт-Петербург, Адмиралтейский р-н. Участок обследования по адресу Рижский пр. 62. Территория ОКН «Калинкинское (Екатерингофское) кладбище». Центральная часть памятника. Вид на северо-запад.

Подп. и дата

Взам. инв. №

Изм. № дубл.

Подп. и дата

Изм. № подл.

Ли	Изм.	№ докум.	Подп.	Дата

22/5-23-А-ДС1-ДС2-2023-ТО

Лист

39



Рис. 17. Санкт-Петербург, Адмиралтейский р-н. Участок обследования по адресу Рижский пр. 62. Территория ОКН «Калинкинское (Екатерингофское) кладбище». Вид на центральную часть памятника. Вид на юг.

Рис. 18. Санкт-Петербург, Адмиралтейский р-н. Участок обследования по адресу Рижский пр. 62. Территория ОКН «Калинкинское (Екатерингофское) кладбище». Шурф 3. Общий вид до начала работ.

Рис. 19. Санкт-Петербург, Адмиралтейский р-н. Участок обследования по адресу Рижский пр. 62. Территория ОКН «Калинкинское (Екатерингофское) кладбище». Шурф 3. Фиксация планиграфии на уровне поверхности культурного слоя. Вид на север.

Рис. 20. Санкт-Петербург, Адмиралтейский р-н. Участок обследования по адресу Рижский пр. 62. Территория ОКН «Калинкинское (Екатерингофское) кладбище». Шурф 3. Фиксация планиграфии на уровне выявления кладбища. Вид на запад.

Рис. 21. Санкт-Петербург, Адмиралтейский р-н. Участок обследования по адресу Рижский пр. 62. Территория ОКН «Калинкинское (Екатерингофское) кладбище». Шурф 3. Фиксация планиграфии на уровне выявления кладбища. Вид на юг.

Рис. 22. Санкт-Петербург, Адмиралтейский р-н. Участок обследования по адресу Рижский пр. 62. Территория ОКН «Калинкинское (Екатерингофское) кладбище». Шурф 3. Фиксация планиграфии на уровне выявления кладбища. Вид на север.

Рис. 23. Санкт-Петербург, Адмиралтейский р-н. Участок обследования по адресу Рижский пр. 62. Территория ОКН «Калинкинское (Екатерингофское) кладбище». Шурф 3. Погребение №1 на уровне выявления. Вид на север.

Рис. 24. Санкт-Петербург, Адмиралтейский р-н. Участок обследования по адресу Рижский пр. 62. Территория ОКН «Калинкинское (Екатерингофское) кладбище». Шурф 3. Костяк погребения №1 на уровне выявления. Вид на запад.

Рис. 25. Санкт-Петербург, Адмиралтейский р-н. Участок обследования по адресу Рижский пр. 62. Территория ОКН «Калинкинское (Екатерингофское) кладбище». Шурф 3. Погребение №2 на уровне выявления. Вид на запад.

Рис. 26. Санкт-Петербург, Адмиралтейский р-н. Участок обследования по адресу Рижский пр. 62. Территория ОКН «Калинкинское (Екатерингофское) кладбище». Шурф 3. Погребение №3 на уровне выявления. Вид на юг.

Рис. 27. Санкт-Петербург, Адмиралтейский р-н. Участок обследования по адресу Рижский пр. 62. Территория ОКН «Калинкинское (Екатерингофское) кладбище». Шурф 3. Прирезка. Вид до начала работ. Вид на запад.

Рис. 28. Санкт-Петербург, Адмиралтейский р-н. Участок обследования по адресу Рижский пр. 62. Территория ОКН «Калинкинское (Екатерингофское) кладбище». Шурф 3. Прирезка. Фиксация планиграфии на уровне поверхности культурного слоя. Вид на запад.

Рис. 29. Санкт-Петербург, Адмиралтейский р-н. Участок обследования по адресу Рижский пр. 62. Территория ОКН «Калинкинское (Екатерингофское) кладбище». Шурф 3. Погребение №1 на уровне выявления (с прирезкой). Вид на запад.

Рис. 30. Санкт-Петербург, Адмиралтейский р-н. Участок обследования по адресу Рижский пр. 62. Территория ОКН «Калинкинское (Екатерингофское) кладбище». Шурф 3. Погребение №4. Вид на восток.

Подп. и дата

Взам. инв. №

Инв. № дубл.

Подп. и дата

Инв. № подл.

Ли	Изм.	№ докум.	Подп.	Дата

22/5-23-А-ДС1-ДС2-2023-ТО

Лист

40

Рис. 31. Санкт-Петербург, Адмиралтейский р-н. Участок обследования по адресу Рижский пр. 62. Территория ОКН «Калинкинское (Екатерингофское) кладбище». Шурф 3. Погребение №4 (разрез в восточной стенке прирезки).

Рис. 32. Санкт-Петербург, Адмиралтейский р-н. Участок обследования по адресу Рижский пр. 62. Территория ОКН «Калинкинское (Екатерингофское) кладбище». Шурф 3. Погребение №1. Вид на запад.

Рис. 33. Санкт-Петербург, Адмиралтейский р-н. Участок обследования по адресу Рижский пр. 62. Территория ОКН «Калинкинское (Екатерингофское) кладбище». Шурф 3. Погребение №1 (крупный план). Вид на запад.

Рис. 34. Санкт-Петербург, Адмиралтейский р-н. Участок обследования по адресу Рижский пр. 62. Территория ОКН «Калинкинское (Екатерингофское) кладбище». Шурф 3. Выбранная могильная яма Погребения №1). Вид на восток.

Рис. 35. Санкт-Петербург, Адмиралтейский р-н. Участок обследования по адресу Рижский пр. 62. Территория ОКН «Калинкинское (Екатерингофское) кладбище». Шурф 3. Конструкция 1. Вид на север.

Рис. 36. Санкт-Петербург, Адмиралтейский р-н. Участок обследования по адресу Рижский пр. 62. Территория ОКН «Калинкинское (Екатерингофское) кладбище». Шурф 3. Конструкция 1. Вид на север.

Рис. 37. Санкт-Петербург, Адмиралтейский р-н. Участок обследования по адресу Рижский пр. 62. Территория ОКН «Калинкинское (Екатерингофское) кладбище». Шурф 3. Северная стенка.

Рис. 38. Санкт-Петербург, Адмиралтейский р-н. Участок обследования по адресу Рижский пр. 62. Территория ОКН «Калинкинское (Екатерингофское) кладбище». Шурф 3. Восточная стенка прирезки.

Рис. 39. Санкт-Петербург, Адмиралтейский р-н. Участок обследования по адресу Рижский пр. 62. Территория ОКН «Калинкинское (Екатерингофское) кладбище». Шурф 3. Южная стенка прирезки.

Рис. 40. Санкт-Петербург, Адмиралтейский р-н. Участок обследования по адресу Рижский пр. 62. Территория ОКН «Калинкинское (Екатерингофское) кладбище». Шурф 3. Восточная стенка (без прирезки).

Рис. 41. Санкт-Петербург, Адмиралтейский р-н. Участок обследования по адресу Рижский пр. 62. Территория ОКН «Калинкинское (Екатерингофское) кладбище». Шурф 3. Южная стенка.

Рис. 42. Санкт-Петербург, Адмиралтейский р-н. Участок обследования по адресу Рижский пр. 62. Территория ОКН «Калинкинское (Екатерингофское) кладбище». Шурф 3. Западная стенка.

Рис. 43. Санкт-Петербург, Адмиралтейский р-н. Участок обследования по адресу Рижский пр. 62. Территория ОКН «Калинкинское (Екатерингофское) кладбище». Шурф 3. Консервация. Вид север.

Рис. 44. Санкт-Петербург, Адмиралтейский р-н. Участок обследования по адресу Рижский пр. 62. Территория ОКН «Калинкинское (Екатерингофское) кладбище». Шурф 3. Общий вид после рекультивации. Вид на север.

Подп. и дата

Взам. инв. №

Инд. № дубл.

Подп. и дата

Инд. № подл.

Ли	Изм.	№ докум.	Подп.	Дата

22/5-23-А-ДС1-ДС2-2023-ТО

Лист

41

Рис. 45. Санкт-Петербург, Адмиралтейский р-н. Участок обследования по адресу Рижский пр. 62. Территория ОКН «Калинкинское (Екатерингофское) кладбище». Шурф 3. План дневной поверхности (чертеж).

Рис. 46. Санкт-Петербург, Адмиралтейский р-н. Участок обследования по адресу Рижский пр. 62. Территория ОКН «Калинкинское (Екатерингофское) кладбище». Шурф 3. План поверхности культурного слоя (чертеж).

Рис. 47. Санкт-Петербург, Адмиралтейский р-н. Участок обследования по адресу Рижский пр. 62. Территория ОКН «Калинкинское (Екатерингофское) кладбище». Шурф 3. План на уровне выявления захоронений.

Рис. 48. Санкт-Петербург, Адмиралтейский р-н. Участок обследования по адресу Рижский пр. 62. Территория ОКН «Калинкинское (Екатерингофское) кладбище». Шурф 3. Погребение №1.

Рис. 49. Санкт-Петербург, Адмиралтейский р-н. Участок обследования по адресу Рижский пр. 62. Территория ОКН «Калинкинское (Екатерингофское) кладбище». Шурф 3. Северная стенка (чертеж).

Рис. 50. Санкт-Петербург, Адмиралтейский р-н. Участок обследования по адресу Рижский пр. 62. Территория ОКН «Калинкинское (Екатерингофское) кладбище». Шурф 3. Южная и западные стенки (чертеж).

Рис. 51. Санкт-Петербург, Адмиралтейский р-н. Участок обследования по адресу Рижский пр. 62. Территория ОКН «Калинкинское (Екатерингофское) кладбище». Шурф 3. Разрезы (чертеж).

Рис. 52. Санкт-Петербург, Адмиралтейский р-н. Участок обследования по адресу Рижский пр. 62. Территория ОКН «Калинкинское (Екатерингофское) кладбище». Шурф 3. Некоторые находки из слоя светло серой аморфной супеси.

Рис. 53. Санкт-Петербург, Адмиралтейский р-н. Участок обследования по адресу Рижский пр. 62. Территория ОКН «Калинкинское (Екатерингофское) кладбище». Шурф 3. Некоторые находки из слоя темной серо-бурой супеси (культурного слоя).

Рис. 54. Санкт-Петербург, Адмиралтейский р-н. Участок обследования по адресу Рижский пр. 62. Территория ОКН «Калинкинское (Екатерингофское) кладбище». Шурф 3. 1-5 – Некоторые находки из слоя темной серо-бурой супеси (культурного слоя). 6 – кирпич из заполнения могильной ямы погребения 1.

Рис. 55. Санкт-Петербург, Адмиралтейский р-н. Участок обследования по адресу Рижский пр. 62. Территория ОКН «Калинкинское (Екатерингофское) кладбище». Шурф 4. Общий вид до начала работ. Вид на север.

Рис. 56. Санкт-Петербург, Адмиралтейский р-н. Участок обследования по адресу Рижский пр. 62. Территория ОКН «Калинкинское (Екатерингофское) кладбище». Шурф 4. Фиксация планиграфии на уровне пестрой мешанной супеси. Вид на юг.

Рис. 57. Санкт-Петербург, Адмиралтейский р-н. Участок обследования по адресу Рижский пр. 62. Территория ОКН «Калинкинское (Екатерингофское) кладбище». Шурф 4. Фиксация планиграфии на уровне выявления захоронений. Вид на север.

Подп. и дата

Взам. инв. №

Име. № дубл.

Подп. и дата

Име. № подл.

Ли	Изм.	№ докум.	Подп.	Дата

Рис. 58. Санкт-Петербург, Адмиралтейский р-н. Участок обследования по адресу Рижский пр. 62. Территория ОКН «Калинкинское (Екатерингофское) кладбище». Шурф 4. Фиксация планиграфии на уровне выявления захоронений. Вид на восток.

Рис. 59. Санкт-Петербург, Адмиралтейский р-н. Участок обследования по адресу Рижский пр. 62. Территория ОКН «Калинкинское (Екатерингофское) кладбище». Шурф 4. Фиксация планиграфии на уровне выявления захоронений. Вид на запад.

Рис. 60. Санкт-Петербург, Адмиралтейский р-н. Участок обследования по адресу Рижский пр. 62. Территория ОКН «Калинкинское (Екатерингофское) кладбище». Шурф 4. Фиксация планиграфии на уровне выявления захоронений. Вид на юг.

Рис. 61. Санкт-Петербург, Адмиралтейский р-н. Участок обследования по адресу Рижский пр. 62. Территория ОКН «Калинкинское (Екатерингофское) кладбище». Шурф 4. Погребение №6. Контуры могильной ямы. Вид на восток.

Рис. 62. Санкт-Петербург, Адмиралтейский р-н. Участок обследования по адресу Рижский пр. 62. Территория ОКН «Калинкинское (Екатерингофское) кладбище». Шурф 4. Погребение №5. Контуры могильной ямы и яма 1. Вид на юг.

Рис. 63. Санкт-Петербург, Адмиралтейский р-н. Участок обследования по адресу Рижский пр. 62. Территория ОКН «Калинкинское (Екатерингофское) кладбище». Шурф 4. Погребение №7. Контуры могильной ямы. Вид на север.

Рис. 64. Санкт-Петербург, Адмиралтейский р-н. Участок обследования по адресу Рижский пр. 62. Территория ОКН «Калинкинское (Екатерингофское) кладбище». Шурф 4. Яма 1. Разрез по оси восток – запад.

Рис. 65. Санкт-Петербург, Адмиралтейский р-н. Участок обследования по адресу Рижский пр. 62. Территория ОКН «Калинкинское (Екатерингофское) кладбище». Шурф 4. Выбранная Яма 1. Вид на восток.

Рис. 66. Санкт-Петербург, Адмиралтейский р-н. Участок обследования по адресу Рижский пр. 62. Территория ОКН «Калинкинское (Екатерингофское) кладбище». Шурф 4. Северная стенка.

Рис. 67. Санкт-Петербург, Адмиралтейский р-н. Участок обследования по адресу Рижский пр. 62. Территория ОКН «Калинкинское (Екатерингофское) кладбище». Шурф 4. Восточная стенка.

Рис. 68. Санкт-Петербург, Адмиралтейский р-н. Участок обследования по адресу Рижский пр. 62. Территория ОКН «Калинкинское (Екатерингофское) кладбище». Шурф 4. Южная стенка.

Рис. 69. Санкт-Петербург, Адмиралтейский р-н. Участок обследования по адресу Рижский пр. 62. Территория ОКН «Калинкинское (Екатерингофское) кладбище». Шурф 4. Западная стенка.

Рис. 70. Санкт-Петербург, Адмиралтейский р-н. Участок обследования по адресу Рижский пр. 62. Территория ОКН «Калинкинское (Екатерингофское) кладбище». Шурф 4. Общий вид после рекультивации. Вид на север.

Рис. 71. Санкт-Петербург, Адмиралтейский р-н. Участок обследования по адресу Рижский пр. 62. Территория ОКН «Калинкинское (Екатерингофское) кладбище». Шурф 4. План дневной поверхности (чертеж).

Подп. и дата

Взам. инв. №

Инд. № дубл.

Подп. и дата

Инд. № подл.

Ли	Изм.	№ докум.	Подп.	Дата

22/5-23-А-ДС1-ДС2-2023-ТО

Лист

43



## АЛЬБОМ ИЛЛЮСТРАЦИЙ

Име. № подл.	Подл. и дата	Име. № дубл.	Взам. инв. №	Подп. и дата	22/5-23-А-ДС1-ДС2-2023-ТО					Лист				
														45
Ли	Изм.	№ докум.	Подп.	Дата										



Рис. 75. Санкт-Петербург. Адмиралтейский р-н. Участок обследования на карте Санкт-Петербурга (OSM).



Рис. 76. Санкт-Петербург. Адмиралтейский р-н. Участок обследования на карте Адмиралтейского района (OSM).

Подп. и дата

Взам. инв. №

Име. № дубл.

Подп. и дата

Име. № подл.

Ли	Изм.	№ докум.	Подп.	Дата

22/5-23-А-ДС1-ДС2-2023-ТО

Лист

46

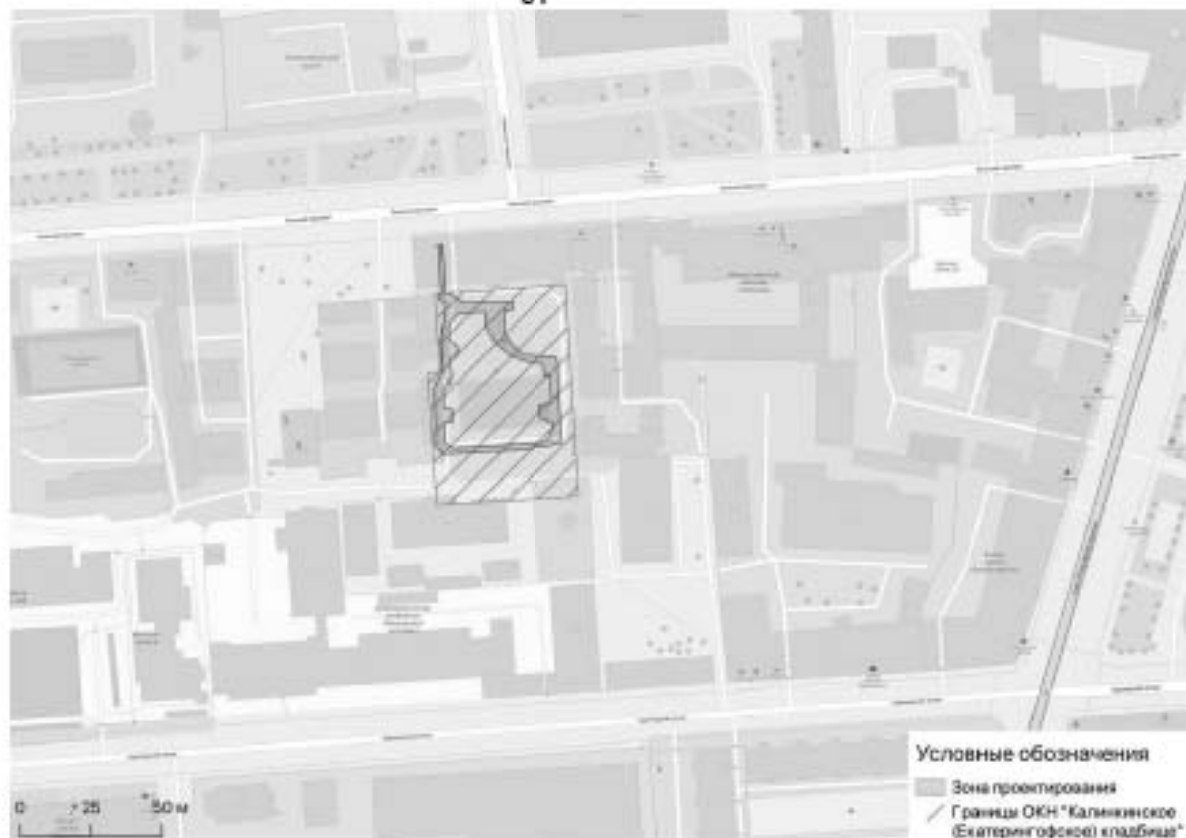


Рис. 77. Санкт-Петербург. Адмиралтейский р-н. Участок обследования на карте Адмиралтейского района, в районе Рижского пр. (OSM).



Рис. 78. Санкт-Петербург. Адмиралтейский р-н. Участок обследования на спутниковом снимке (Yandex).

Подп. и дата

Взам. инв. №

Инв. № фубл.

Подп. и дата

Инв. № подл.

Ли	Изм.	№ докум.	Подп.	Дата
----	------	----------	-------	------

22/5-23-А-ДС1-ДС2-2023-ТО

Лист

47



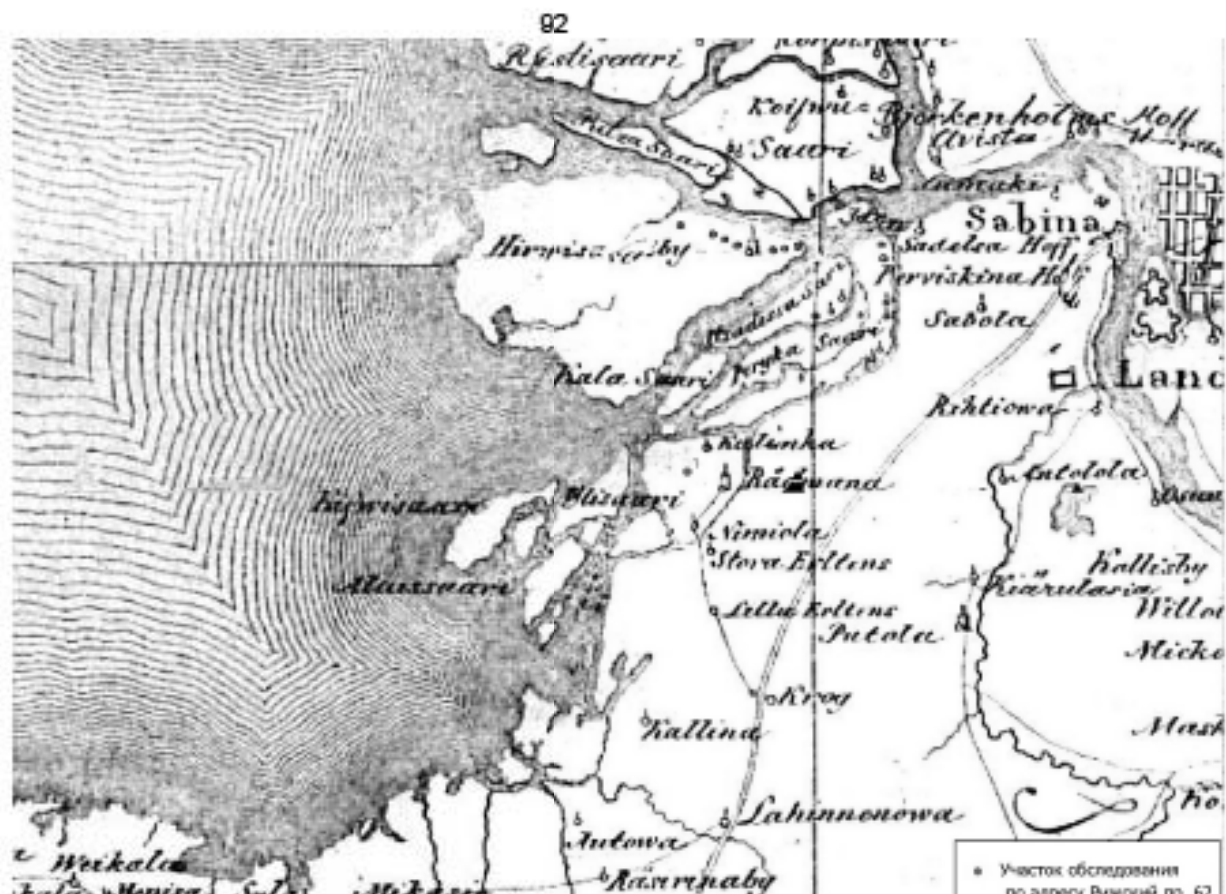


Рис. 79. Санкт-Петербург. Адмиралтейский р-н. Участок обследования на фрагменте карты «Бывших губерний Ивангорода, Яма и Копорья». 1676 г.



Рис. 80. Санкт-Петербург. Адмиралтейский р-н. Устье Фонтанки на фрагменте немецкого плана Санкт-Петербурга. 1715 г.

Име. № подл. Подп. и дата  
 Име. № дубл. Подп. и дата  
 Взам. инв. №  
 Име. № подл. Подп. и дата

Ли	Изм.	№ докум.	Подп.	Дата
----	------	----------	-------	------

22/5-23-А-ДС1-ДС2-2023-ТО

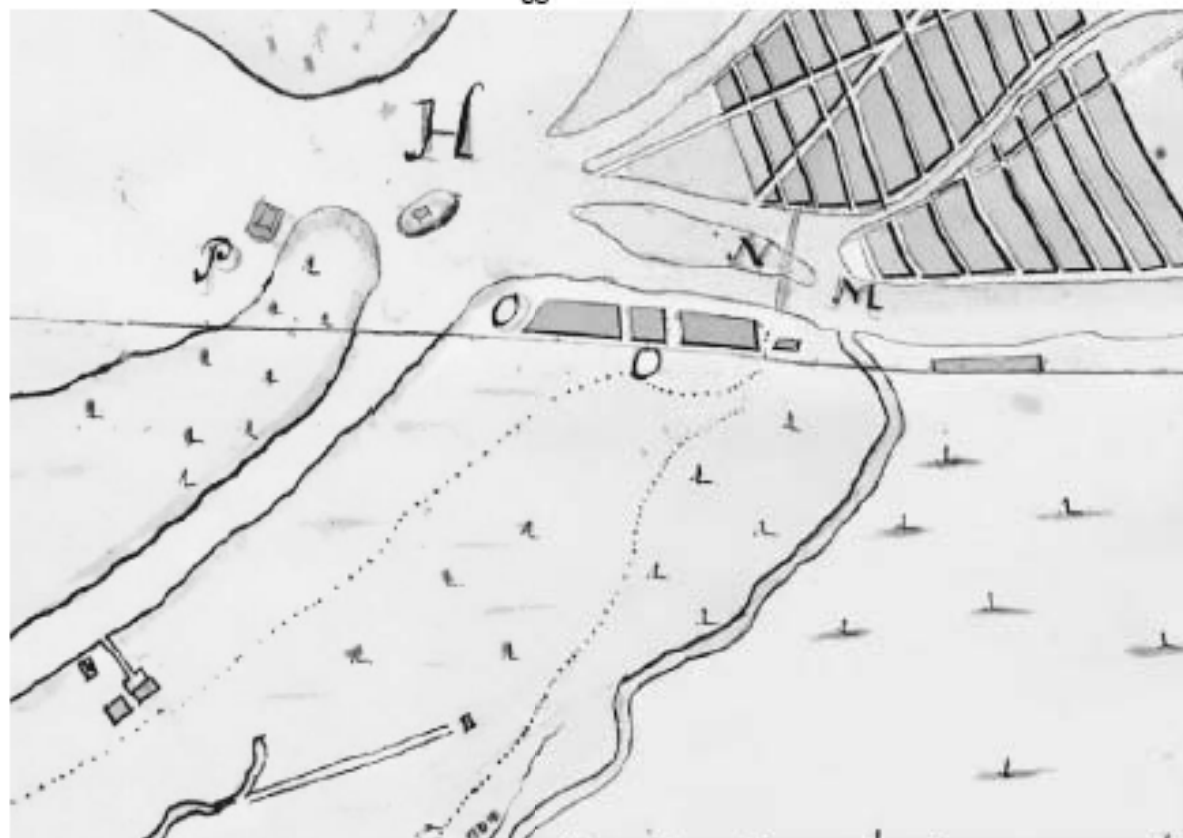


Рис. 81. Санкт-Петербург. Адмиралтейский р-н. Устье Фонтанки на фрагменте немецкого плана Санкт-Петербурга. 1730-е гг.

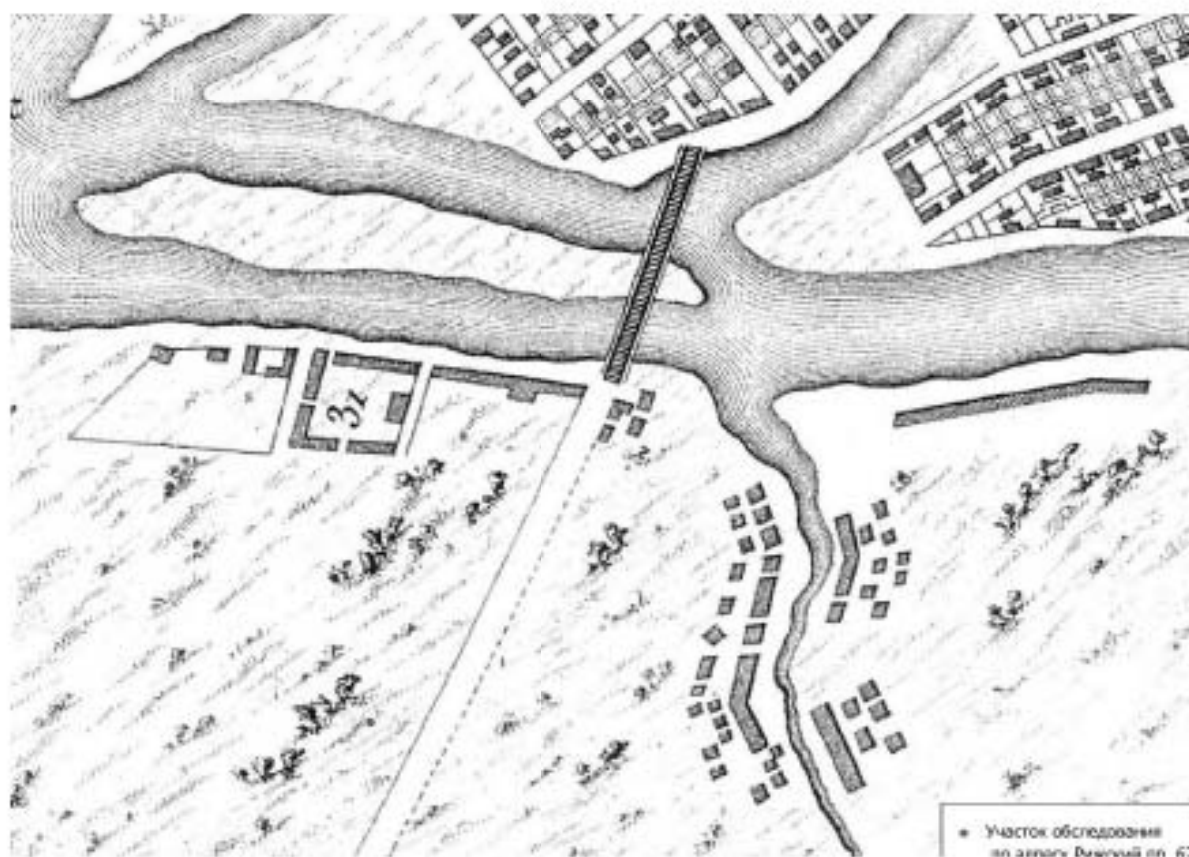


Рис. 82. Санкт-Петербург. Адмиралтейский р-н. Устье Фонтанки на фрагменте плана Санкт-Петербурга П. Ф. Тардье. 1750-е г. Под цифрой 31 – Калининский призорный дом (быв. мануфактуры).

Подп. и дата

Взам. инв. №

Инв. № дубл.

Подп. и дата

Инв. № подл.

Ли Изм. № докум. Подп. Дата

22/5-23-А-ДС1-ДС2-2023-ТО

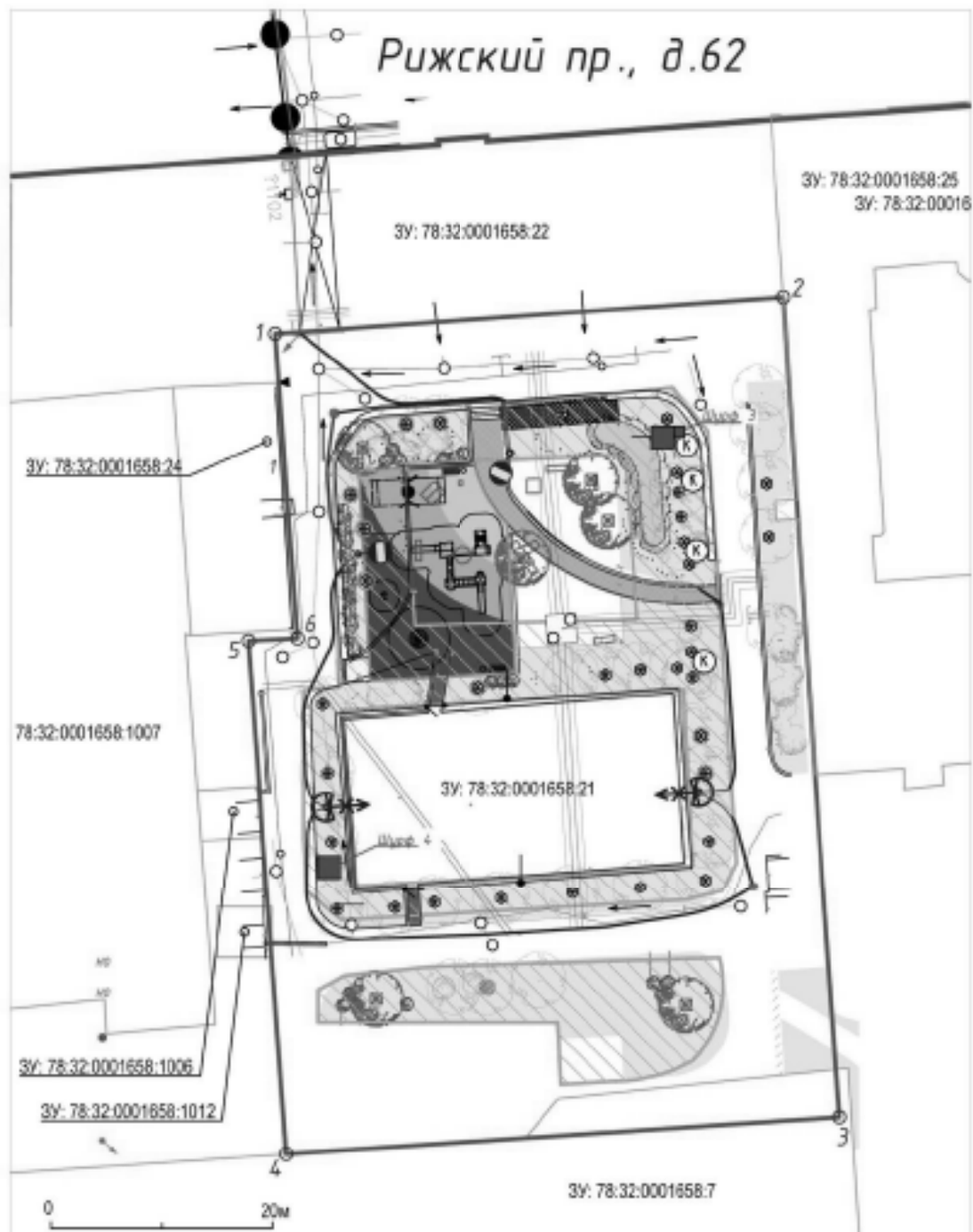
Лист

49



Рис. 83. Санкт-Петербург. Адмиралтейский р-н. Устье Фонтанки на фрагменте немецкого плана Санкт-Петербурга. 1824 г.

Име. № подл.	Подп. и дата	Име. № дубл.	Взам. инв. №	Подп. и дата
Ли	Изм.	№ докум.	Подп.	Дата
22/5-23-А-ДС1-ДС2-2023-ТО				Лист
				50



Условные обозначения	
	Административные шурфы
	Границы ОКН "Калининское (Екатерингофское) кладбище"
	Лабораторные точки ОКН "Калининское (Екатерингофское) кладбище"
	Проектируемые объекты

Координаты ПТ ОКН		
1	91707.7689	111330.3134
2	91711.0618	111376.2227
3	91637.0369	111381.2741
4	91633.7228	111331.2970
5	91680.1426	111327.8770
6	91680.3481	111332.2957

Масштаб 1:500. ИСК-1064.

Рис. 84. Санкт-Петербург. Адмиралтейский р-н. Топографический план участка обследования по адресу Рижский пр. 62. На план нанесены границы выявленного ОКН «Калининское (Екатерингофское) кладбище».

Подп. и дата

Взам. инв. №

Име. № дубл.

Подп. и дата

Име. № подл.

Ли	Изм.	№ докум.	Подп.	Дата

22/5-23-А-ДС1-ДС2-2023-ТО

Лист

51



Рис. 85. Санкт-Петербург, Адмиралтейский р-н. Участок обследования по адресу Рижский пр. 62. Территория ОКН «Калинкинское (Екатерингофское) кладбище». ПТ 1. Вид на юг.



Рис. 86. Санкт-Петербург, Адмиралтейский р-н. Участок обследования по адресу Рижский пр. 62. Территория ОКН «Калинкинское (Екатерингофское) кладбище». ПТ 6. Вид на юг.

Подп. и дата

Взам. инв. №

Инв. № фубл.

Подп. и дата

Инв. № подл.

Ли	Изм.	№ докум.	Подп.	Дата
----	------	----------	-------	------

22/5-23-А-ДС1-ДС2-2023-ТО

Лист

52



Рис. 87. Санкт-Петербург, Адмиралтейский р-н. Участок обследования по адресу Рижский пр. 62. Территория ОКН «Калинкинское (Екатерингофское) кладбище». Западная граница памятника. Вид на север.



Рис. 88. Санкт-Петербург, Адмиралтейский р-н. Участок обследования по адресу Рижский пр. 62. Территория ОКН «Калинкинское (Екатерингофское) кладбище». Вид на восток.

Подп. и дата

Взам. инв. №

Инв. № фубл.

Подп. и дата

Инв. № подл.

Ли	Изм.	№ докум.	Подп.	Дата

22/5-23-А-ДС1-ДС2-2023-ТО

Лист

53



Рис. 89. Санкт-Петербург, Адмиралтейский р-н. Рижский пр. 62. Территория ОКН «Калинкинское (Екатерингофское) кладбище». Южная граница памятника. Вид на запад.



Рис. 90. Санкт-Петербург, Адмиралтейский р-н. Участок обследования по адресу Рижский пр. 62. Территория ОКН «Калинкинское (Екатерингофское) кладбище». Центральная часть памятника. Вид на северо-запад.

Подп. и дата

Взам. инв. №

Инв. № фубл.

Подп. и дата

Инв. № подл.

Ли	Изм.	№ докум.	Подп.	Дата

22/5-23-А-ДС1-ДС2-2023-ТО

Лист

54



Рис. 91. Санкт-Петербург, Адмиралтейский р-н. Участок обследования по адресу Рижский пр. 62. Территория ОКН «Калинкинское (Екатерингофское) кладбище». Вид на центральную часть памятника. Вид на юг.



Рис. 92. Санкт-Петербург, Адмиралтейский р-н. Участок обследования по адресу Рижский пр. 62. Территория ОКН «Калинкинское (Екатерингофское) кладбище». Шурф 3. Общий вид до начала работ.

Име. № подл.	Подл. и дата
Име. № дубл.	Взам. инв. №
Име. № подл.	Подл. и дата
Име. № подл.	Подл. и дата

Ли	Изм.	№ докум.	Подп.	Дата
----	------	----------	-------	------

22/5-23-А-ДС1-ДС2-2023-ТО

Лист

55





Рис. 93. Санкт-Петербург, Адмиралтейский р-н. Участок обследования по адресу Рижский пр. 62. Территория ОКН «Калинкинское (Екатерингофское) кладбище». Шурф 3. Фиксация планиграфии на уровне поверхности культурного слоя. Вид на север.



Рис. 94. Санкт-Петербург, Адмиралтейский р-н. Участок обследования по адресу Рижский пр. 62. Территория ОКН «Калинкинское (Екатерингофское) кладбище». Шурф 3. Фиксация планиграфии на уровне выявления кладбища. Вид на запад.

Име. № подл.	Подп. и дата
Име. № дубл.	Взам. инв. №
Име. № подл.	Подп. и дата
Име. № подл.	Подп. и дата

Ли	Изм.	№ докум.	Подп.	Дата	22/5-23-А-ДС1-ДС2-2023-ТО
----	------	----------	-------	------	---------------------------



Рис. 95. Санкт-Петербург, Адмиралтейский р-н. Участок обследования по адресу Рижский пр. 62. Территория ОКН «Калинкинское (Екатерингофское) кладбище». Шурф 3. Фиксация планиграфии на уровне выявления кладбища. Вид на юг.



Рис. 96. Санкт-Петербург, Адмиралтейский р-н. Участок обследования по адресу Рижский пр. 62. Территория ОКН «Калинкинское (Екатерингофское) кладбище». Шурф 3. Фиксация планиграфии на уровне выявления кладбища. Вид на север.

Име. № подл.	Подп. и дата
Име. № дубл.	Взам. инв. №
Име. № подл.	Подп. и дата
Име. № подл.	Подп. и дата

Ли	Изм.	№ докум.	Подп.	Дата
----	------	----------	-------	------

22/5-23-А-ДС1-ДС2-2023-ТО

Лист

57



Рис. 97. Санкт-Петербург, Адмиралтейский р-н. Участок обследования по адресу Рижский пр. 62. Территория ОКН «Калинкинское (Екатерингофское) кладбище». Шурф 3. Погребение №1 на уровне выявления. Вид на север.



Рис. 98. Санкт-Петербург, Адмиралтейский р-н. Участок обследования по адресу Рижский пр. 62. Территория ОКН «Калинкинское (Екатерингофское) кладбище». Шурф 3. Костяк погребения №1 на уровне выявления. Вид на запад.

Име. № подл	Подл. и дата
Име. № дубл.	Взам. инв. №
Име. № подл	Подл. и дата
Име. № подл	Подл. и дата

Ли	Изм.	№ докум.	Подп.	Дата

22/5-23-А-ДС1-ДС2-2023-ТО

Лист

58



Рис. 99. Санкт-Петербург, Адмиралтейский р-н. Участок обследования по адресу Рижский пр. 62. Территория ОКН «Калинкинское (Екатерингофское) кладбище». Шурф 3. Погребение №2 на уровне выявления. Вид на запад.



Рис. 100. Санкт-Петербург, Адмиралтейский р-н. Участок обследования по адресу Рижский пр. 62. Территория ОКН «Калинкинское (Екатерингофское) кладбище». Шурф 3. Погребение №3 на уровне выявления. Вид на юг.

Име. № подл	Подл. и дата	Име. № дубл.	Взам. инв. №	Подл. и дата	Име. № подл	Ли	Изм.	№ докум.	Подп.	Дата	22/5-23-А-ДС1-ДС2-2023-ТО	Лист
											59	



Рис. 101. Санкт-Петербург, Адмиралтейский р-н. Участок обследования по адресу Рижский пр. 62. Территория ОКН «Калинкинское (Екатерингофское) кладбище». Шурф 3. Прирезка. Вид до начала работ. Вид на запад.



Рис. 102. Санкт-Петербург, Адмиралтейский р-н. Участок обследования по адресу Рижский пр. 62. Территория ОКН «Калинкинское (Екатерингофское) кладбище». Шурф 3. Прирезка. Фиксация планиграфии на уровне поверхности культурного слоя. Вид на запад.

Име. № подл.	Подп. и дата
Име. № дубл.	Взам. инв. №
Име. № подл.	Подп. и дата
Име. № подл.	Подп. и дата

Ли	Изм.	№ докум.	Подп.	Дата
----	------	----------	-------	------

22/5-23-А-ДС1-ДС2-2023-ТО

Лист

60



Рис. 103. Санкт-Петербург, Адмиралтейский р-н. Участок обследования по адресу Рижский пр. 62. Территория ОКН «Калинкинское (Екатерингофское) кладбище». Шурф 3. Погребение №1 на уровне выявления (с прирезкой). Вид на запад.



Рис. 104. Санкт-Петербург, Адмиралтейский р-н. Участок обследования по адресу Рижский пр. 62. Территория ОКН «Калинкинское (Екатерингофское) кладбище». Шурф 3. Погребение №4. Вид на восток.

Име. № подл.	Подл. и дата
Име. № дубл.	Взам. инв. №
Име. № подл.	Подл. и дата
Име. № подл.	Подл. и дата

Ли	Изм.	№ докум.	Подп.	Дата

22/5-23-А-ДС1-ДС2-2023-ТО



Рис. 105. Санкт-Петербург, Адмиралтейский р-н. Участок обследования по адресу Рижский пр. 62. Территория ОКН «Калинкинское (Екатерингофское) кладбище». Шурф 3. Погребение №4 (разрез в восточной стенке прирезки).



Рис. 106. Санкт-Петербург, Адмиралтейский р-н. Участок обследования по адресу Рижский пр. 62. Территория ОКН «Калинкинское (Екатерингофское) кладбище». Шурф 3. Погребение №1. Вид на запад.

Име. № подл.	Подп. и дата
Име. № дубл.	Взам. инв. №
Име. № подл.	Подп. и дата
Име. № подл.	Подп. и дата

Ли	Изм.	№ докум.	Подп.	Дата

22/5-23-А-ДС1-ДС2-2023-ТО



Рис. 107. Санкт-Петербург, Адмиралтейский р-н. Участок обследования по адресу Рижский пр. 62. Территория ОКН «Калинкинское (Екатерингофское) кладбище». Шурф 3. Погребение №1 (крупный план). Вид на запад.



Рис. 108. Санкт-Петербург, Адмиралтейский р-н. Участок обследования по адресу Рижский пр. 62. Территория ОКН «Калинкинское (Екатерингофское) кладбище». Шурф 3. Выбранная могильная яма Погребения №1). Вид на восток.

Подп. и дата

Взам. инв. №

Инв. № фот.

Подп. и дата

Инв. № подл.

Ли	Изм.	№ докум.	Подп.	Дата
----	------	----------	-------	------

22/5-23-А-ДС1-ДС2-2023-ТО

Лист

63





Рис. 109. Санкт-Петербург, Адмиралтейский р-н. Участок обследования по адресу Рижский пр. 62. Территория ОКН «Калинкинское (Екатерингофское) кладбище». Шурф 3. Конструкция 1. Вид на север.



Рис. 110. Санкт-Петербург, Адмиралтейский р-н. Участок обследования по адресу Рижский пр. 62. Территория ОКН «Калинкинское (Екатерингофское) кладбище». Шурф 3. Конструкция 1. Вид на север.

Име. № подл.	Подп. и дата
Име. № дубл.	Взам. инв. №
Име. № подл.	Подп. и дата
Име. № подл.	Подп. и дата

Ли	Изм.	№ докум.	Подп.	Дата

22/5-23-А-ДС1-ДС2-2023-ТО

Лист

64



Рис. 111. Санкт-Петербург, Адмиралтейский р-н. Участок обследования по адресу Рижский пр. 62. Территория ОКН «Калинкинское (Екатерингофское) кладбище». Шурф 3. Северная стенка.



Рис. 112. Санкт-Петербург, Адмиралтейский р-н. Участок обследования по адресу Рижский пр. 62. Территория ОКН «Калинкинское (Екатерингофское) кладбище». Шурф 3. Восточная стенка прирезки.

Име. № подл	Подп. и дата
Име. № дубл.	Взам. инв. №
Име. № подл	Подп. и дата
Име. № подл	Подп. и дата

Ли	Изм.	№ докум.	Подп.	Дата

22/5-23-А-ДС1-ДС2-2023-ТО

Лист

65




Рис. 113. Санкт-Петербург, Адмиралтейский р-н. Участок обследования по адресу Рижский пр. 62. Территория ОКН «Калинкинское (Екатерингофское) кладбище». Шурф 3. Южная стенка прирезки.



Рис. 114. Санкт-Петербург, Адмиралтейский р-н. Участок обследования по адресу Рижский пр. 62. Территория ОКН «Калинкинское (Екатерингофское) кладбище». Шурф 3. Восточная стенка (без прирезки).

Име. № подл. Подл. и дата  
 Име. № дубл. Подл. и дата  
 Взам. инв. №  
 Подп. и дата

Ли	Изм.	№ докум.	Подп.	Дата
----	------	----------	-------	------

22/5-23-А-ДС1-ДС2-2023-ТО



Рис. 115. Санкт-Петербург, Адмиралтейский р-н. Участок обследования по адресу Рижский пр. 62. Территория ОКН «Калинкинское (Екатерингофское) кладбище». Шурф 3. Южная стенка.



Рис. 116. Санкт-Петербург, Адмиралтейский р-н. Участок обследования по адресу Рижский пр. 62. Территория ОКН «Калинкинское (Екатерингофское) кладбище». Шурф 3. Западная стенка.

Име. № подл.	Подп. и дата
Име. № дубл.	Взам. инв. №
Име. № подл.	Подп. и дата
Име. № подл.	Подп. и дата

Ли	Изм.	№ докум.	Подп.	Дата

22/5-23-А-ДС1-ДС2-2023-ТО

Лист

67



Рис. 117. Санкт-Петербург, Адмиралтейский р-н. Участок обследования по адресу Рижский пр. 62. Территория ОКН «Калинкинское (Екатерингофское) кладбище». Шурф 3. Консервация. Вид север.



Рис. 118. Санкт-Петербург, Адмиралтейский р-н. Участок обследования по адресу Рижский пр. 62. Территория ОКН «Калинкинское (Екатерингофское) кладбище». Шурф 3. Общий вид после рекультивации. Вид на север.

Име. № подл. Подл. и дата  
Име. № дубл. Подл. и дата  
Взам. инв. №  
Име. № подл.

Ли	Изм.	№ докум.	Подп.	Дата
----	------	----------	-------	------

22/5-23-А-ДС1-ДС2-2023-ТО

Лист

68

Имя № подл.	Подп. и дата	Зам. имя №	Имя № дубл.	Подп. и дата

Имя	
Дактн	
№ докум.	
Год	
Датум	

22/5-23-А-ДС1-ДС2-2023-ТО

69

**Шурф 3**  
План дневной поверхности

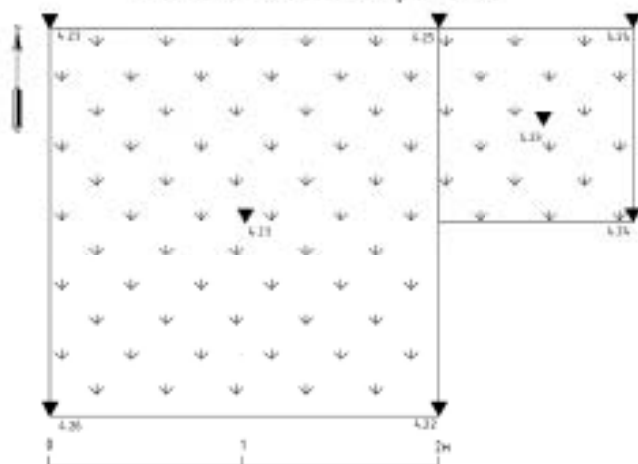


Рис. 119. Санкт-Петербург, Адмиралтейский р-н. Участок обследования по адресу Рижский пр. 62. Территория ОКН «Калининское (Екатерингофское) кладбище». Шурф 3. План дневной поверхности (чертеж).

Имя № подл.	Подп. и дата	Зам. инж. №	Имя № дубл.	Подп. и дата

Мшн.	
Листы	
№ докум.	
Листы	
Длина	

**Шурф 3**  
План на уровне поверхности темной серо-бурой сугеси

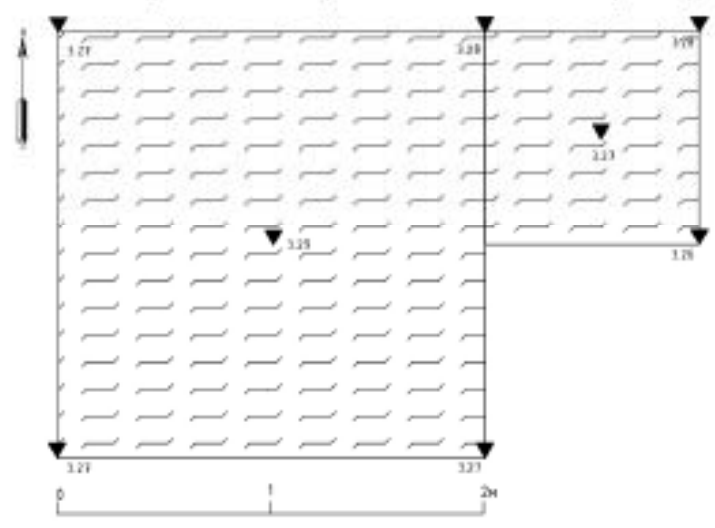


Рис. 120. Санкт-Петербург, Адмиралтейский р-н. Участок обследования по адресу Рижский пр. 62. Территория ОКН «Калининское (Екатерингофское) кладбище». Шурф 3. План поверхности культурного слоя (чертеж).

22/5-23-А-ДС1-ДС2-2023-ТО

Листы  
70

Имя № подл.	Подп. и дата	Зам. имя. №	Имя. № дубл.	Подп. и дата

Имя	
Датум	
№ докум.	
Лист	
Длина	

22/5-23-А-ДС1-ДС2-2023-ТО

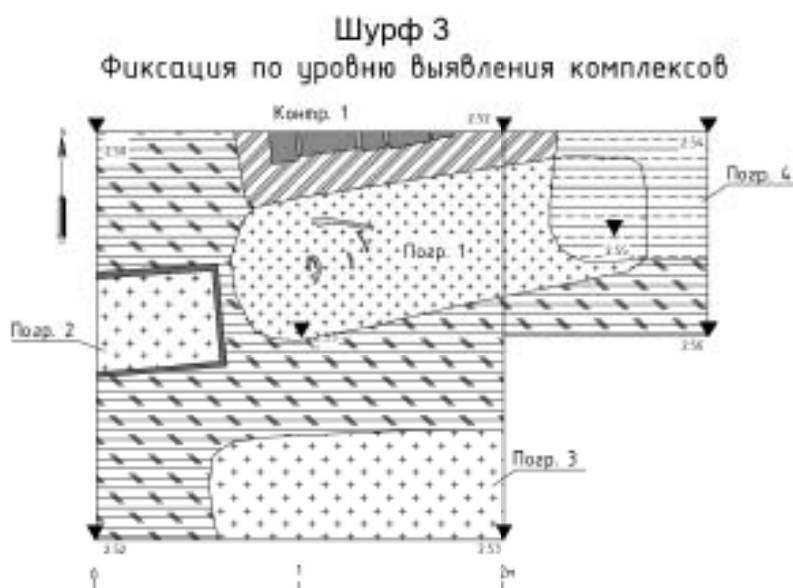


Рис. 121. Санкт-Петербург, Адмиралтейский р-н. Участок обследования по адресу Рижский пр. 62. Территория ОКН «Калевальское (Екатерингофское) кладбище». Шурф 3. План на уровне выявления захоронений.



Имя № подл.	Подп. и дата	Зам. имя. №	Имя. № дубл.	Подп. и дата

Имя	
Дактн	
№ докум.	
Год	
Датум	

22/5-23-А-ДС1-ДС2-2023-ТО

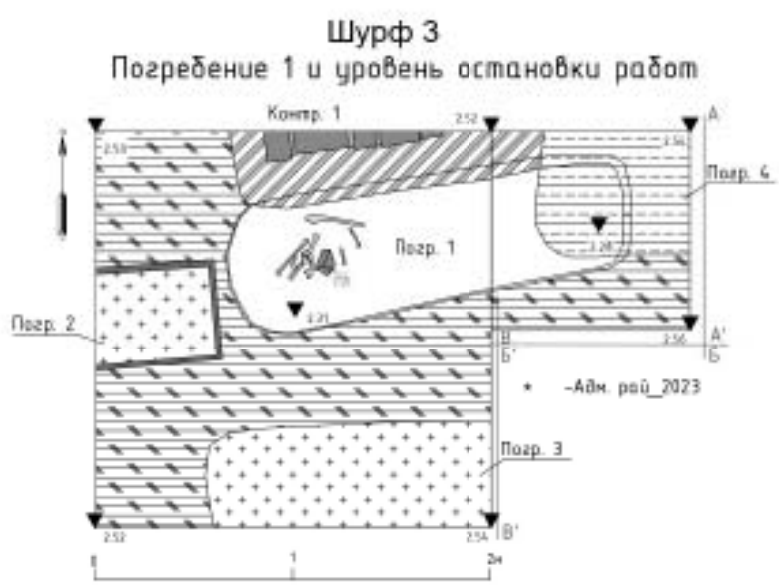


Рис. 122. Санкт-Петербург, Адмиралтейский р-н. Участок обследования по адресу Рижский пр. 62. Территория ОКН «Калининское (Екатерингофское) кладбище». Шурф 3. Погребение №1.

Имя № подл.	Подп. и дата	Зам. имя. №	Имя. № дубл.	Подп. и дата

Имя	
Лист	
№ докум.	
Лист	
Длина	

22/5-23-А-ДС1-ДС2-2023-ТО

Лист  
73




Рис. 123. Санкт-Петербург, Адмиралтейский р-н. Участок обследования по адресу Рижский пр. 62. Территория ОКН «Калининское (Екатерингофское) кладбище». Шурф 3. Северная стенка (чертеж).

Имя № подл.	Подп. и дата	Зам. имя. №	Имя. № дубл.	Подп. и дата

Имя	
Листы	
№ докум.	
Листы	
Даты	

22/5-23-А-ДС1-ДС2-2023-ТО




Рис. 124. Санкт-Петербург, Адмиралтейский р-н. Участок обследования по адресу Рижский пр. 62. Территория ОКН «Калининское (Екатерингофское) кладбище». Шурф 3. Южная и западные стенки (чертеж).

Имя № подл.	Подп. и дата	Зам. имя. №	Имя. № дубл.	Подп. и дата

Имя	
Датум	
№ докум.	
Лист	
Длина	




Рис. 125. Санкт-Петербург, Адмиралтейский р-н. Участок обследования по адресу Рижский пр. 62. Территория ОКН «Калининское (Екатерингофское) кладбище». Шурф 3. Разрезы (чертеж).

22/5-23-А-ДС1-ДС2-2023-ТО

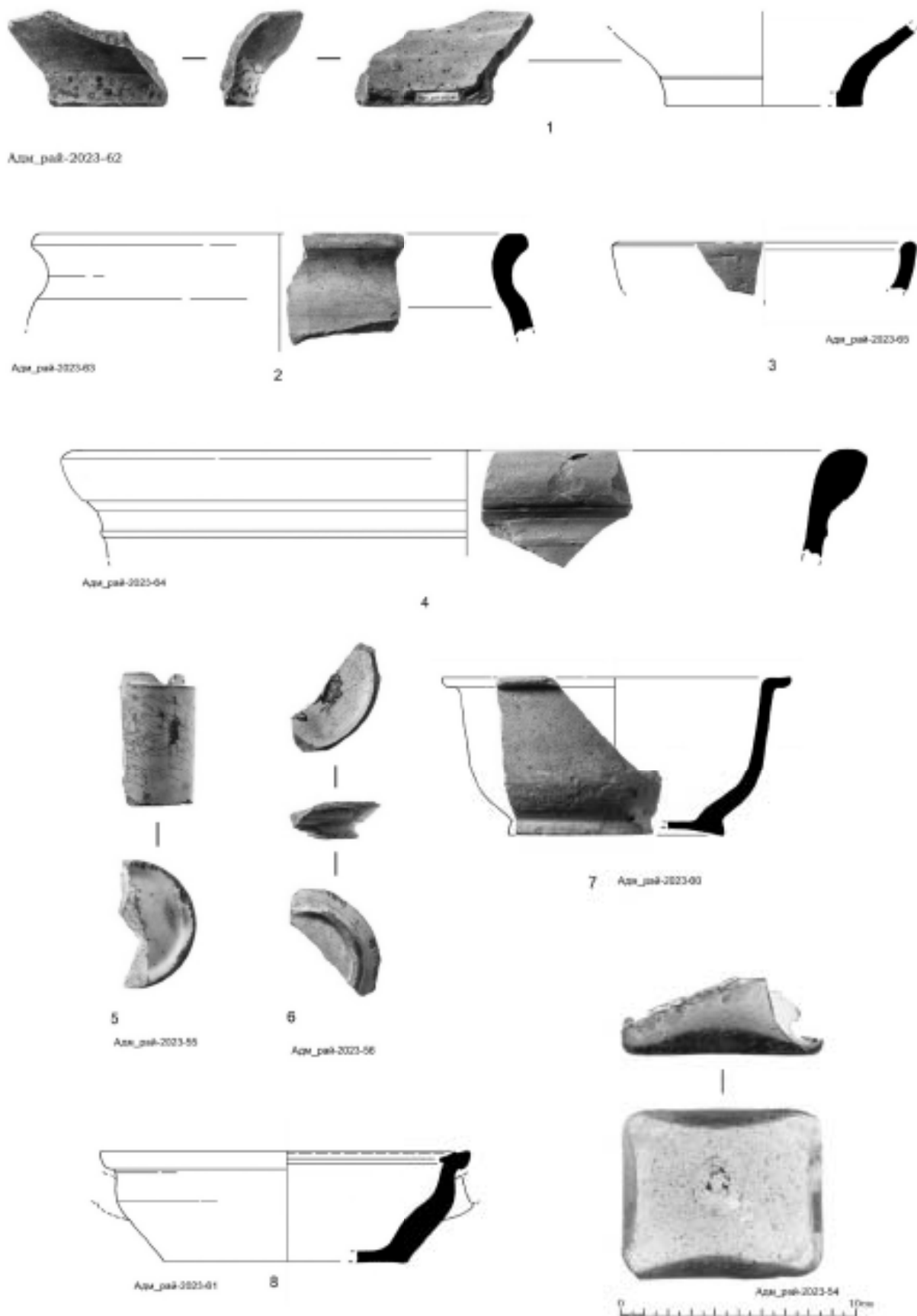


Рис. 126. Санкт-Петербург, Адмиралтейский р-н. Участок обследования по адресу Рижский пр. 62. Территория ОКН «Калинкинское (Екатерингофское) кладбище». Шурф 3. Некоторые находки из слоя светло серой аморфной супеси.

Подп. и дата

Взам. инв. №

Име. № дубл.

Подп. и дата

Име. № подл.

Ли	Изм.	№ докум.	Подп.	Дата



Рис. 127. Санкт-Петербург, Адмиралтейский р-н. Участок обследования по адресу Рижский пр. 62. Территория ОКН «Калинкинское (Екатерингофское) кладбище». Шурф 3. Некоторые находки из слоя темной серо-бурой супеси (культурного слоя).




Рис. 128. Санкт-Петербург, Адмиралтейский р-н. Участок обследования по адресу Рижский пр. 62. Территория ОКН «Калинкинское (Екатерингофское) кладбище». Шурф 3. 1-5 – Некоторые находки из слоя темной серо-бурой супеси (культурного слоя). 6 – кирпич из заполнения могильной ямы погребения 1.

Подп. и дата

Взам. инв. №

Иач. № дубл.

Подп. и дата

Иач. № подл.

Ли	Изм.	№ докум.	Подп.	Дата

22/5-23-А-ДС1-ДС2-2023-ТО

Лист

78



Рис. 129. Санкт-Петербург, Адмиралтейский р-н. Участок обследования по адресу Рижский пр. 62. Территория ОКН «Калинкинское (Екатерингофское) кладбище». Шурф 4. Общий вид до начала работ. Вид на север.



Рис. 130. Санкт-Петербург, Адмиралтейский р-н. Участок обследования по адресу Рижский пр. 62. Территория ОКН «Калинкинское (Екатерингофское) кладбище». Шурф 4. Фиксация планиграфии на уровне пестрой мешанной супеси. Вид на юг.

Име. № подл.	Подп. и дата	Име. № дубл.	Взам. инв. №	Подп. и дата

Ли	Изм.	№ докум.	Подп.	Дата

22/5-23-А-ДС1-ДС2-2023-ТО

Лист

79





Рис. 131. Санкт-Петербург, Адмиралтейский р-н. Участок обследования по адресу Рижский пр. 62. Территория ОКН «Калинкинское (Екатерингофское) кладбище». Шурф 4. Фиксация планиграфии на уровне выявления захоронений. Вид на север.



Рис. 132. Санкт-Петербург, Адмиралтейский р-н. Участок обследования по адресу Рижский пр. 62. Территория ОКН «Калинкинское (Екатерингофское) кладбище». Шурф 4. Фиксация планиграфии на уровне выявления захоронений. Вид на восток.

Име. № подл.	Подп. и дата
Име. № дубл.	Взам. инв. №
Подп. и дата	
Име. № подл.	

Ли	Изм.	№ докум.	Подп.	Дата

22/5-23-А-ДС1-ДС2-2023-ТО

Лист

80



Рис. 133. Санкт-Петербург, Адмиралтейский р-н. Участок обследования по адресу Рижский пр. 62. Территория ОКН «Калинкинское (Екатерингофское) кладбище». Шурф 4. Фиксация планиграфии на уровне выявления захоронений. Вид на запад.



Рис. 134. Санкт-Петербург, Адмиралтейский р-н. Участок обследования по адресу Рижский пр. 62. Территория ОКН «Калинкинское (Екатерингофское) кладбище». Шурф 4. Фиксация планиграфии на уровне выявления захоронений. Вид на юг.

Подп. и дата

Взам. инв. №

Инв. № дубл.

Подп. и дата

Инв. № подл.

Ли Изм. № докум. Подп. Дата

22/5-23-А-ДС1-ДС2-2023-ТО

Лист

81



Рис. 135. Санкт-Петербург, Адмиралтейский р-н. Участок обследования по адресу Рижский пр. 62. Территория ОКН «Калинкинское (Екатерингофское) кладбище». Шурф 4. Погребение №6. Контуры могильной ямы. Вид на восток.



Рис. 136. Санкт-Петербург, Адмиралтейский р-н. Участок обследования по адресу Рижский пр. 62. Территория ОКН «Калинкинское (Екатерингофское) кладбище». Шурф 4. Погребение №5. Контуры могильной ямы и яма 1. Вид на юг.

Име. № подл.	Подп. и дата
Име. № дубл.	Взам. инв. №
Име. № подл.	Подп. и дата
Име. № подл.	Подп. и дата

Ли	Изм.	№ докум.	Подп.	Дата

22/5-23-А-ДС1-ДС2-2023-ТО



Рис. 137. Санкт-Петербург, Адмиралтейский р-н. Участок обследования по адресу Рижский пр. 62. Территория ОКН «Калинкинское (Екатерингофское) кладбище». Шурф 4. Погребение №7. Контуры могильной ямы. Вид на север.



Рис. 138. Санкт-Петербург, Адмиралтейский р-н. Участок обследования по адресу Рижский пр. 62. Территория ОКН «Калинкинское (Екатерингофское) кладбище». Шурф 4. Яма 1. Разрез по оси восток-запад.

Име. № подл.	Подп. и дата
Име. № дубл.	Взам. инв. №
Име. № подл.	Подп. и дата
Име. № подл.	Подп. и дата

Ли	Изм.	№ докум.	Подп.	Дата

22/5-23-А-ДС1-ДС2-2023-ТО

Лист

83




Рис. 139. Санкт-Петербург, Адмиралтейский р-н. Участок обследования по адресу Рижский пр. 62. Территория ОКН «Калинкинское (Екатерингофское) кладбище». Шурф 4. Выбранная Яма 1. Вид на восток.



Рис. 140. Санкт-Петербург, Адмиралтейский р-н. Участок обследования по адресу Рижский пр. 62. Территория ОКН «Калинкинское (Екатерингофское) кладбище». Шурф 4. Северная стенка.

Име. № подл.	Подп. и дата	Име. № дубл.	Взам. инв. №	Подп. и дата

Ли	Изм.	№ докум.	Подп.	Дата

22/5-23-А-ДС1-ДС2-2023-ТО

Лист

84



Рис. 141. Санкт-Петербург, Адмиралтейский р-н. Участок обследования по адресу Рижский пр. 62. Территория ОКН «Калинкинское (Екатерингофское) кладбище». Шурф 4. Восточная стенка.



Рис. 142. Санкт-Петербург, Адмиралтейский р-н. Участок обследования по адресу Рижский пр. 62. Территория ОКН «Калинкинское (Екатерингофское) кладбище». Шурф 4. Южная стенка.

Име. № подл.	Подп. и дата
Име. № дубл.	Взам. инв. №
Подп. и дата	
Име. № подл.	

Ли	Изм.	№ докум.	Подп.	Дата

22/5-23-А-ДС1-ДС2-2023-ТО

Лист

85



Рис. 143. Санкт-Петербург, Адмиралтейский р-н. Участок обследования по адресу Рижский пр. 62. Территория ОКН «Калинкинское (Екатерингофское) кладбище». Шурф 4. Западная стенка.



Рис. 144. Санкт-Петербург, Адмиралтейский р-н. Участок обследования по адресу Рижский пр. 62. Территория ОКН «Калинкинское (Екатерингофское) кладбище». Шурф 4. Общий вид после рекультивации. Вид на север.

Име. № подл. Подп. и дата

Име. № дубл. Власт. инв. №

Име. № подл. Подп. и дата

Име. № подл.

Ли	Изм.	№ докум.	Подп.	Дата

22/5-23-А-ДС1-ДС2-2023-ТО

Лист

86

Имя № подл.	Подп. и дата	Зам. имя. №	Имя. № дубл.	Подп. и дата

Имя	
Дактн	
№ докум.	
Год	
Датум	

22/5-23-А-ДС1-ДС2-2023-ТО



Рис. 145. Санкт-Петербург, Адмиралтейский р-н. Участок обследования по адресу Рижский пр. 62. Территория ОКН «Калининское (Екатерингофское) кладбище». Шурф 4. План дневной поверхности (чертеж).



Имя № подл.	Подп. и дата	Зам. имя. №	Имя. № дубл.	Подп. и дата

Лист	
Листов	
№ докум.	
СМВ	
Допол.	

22/5-23-А-ДС1-ДС2-2023-ТО

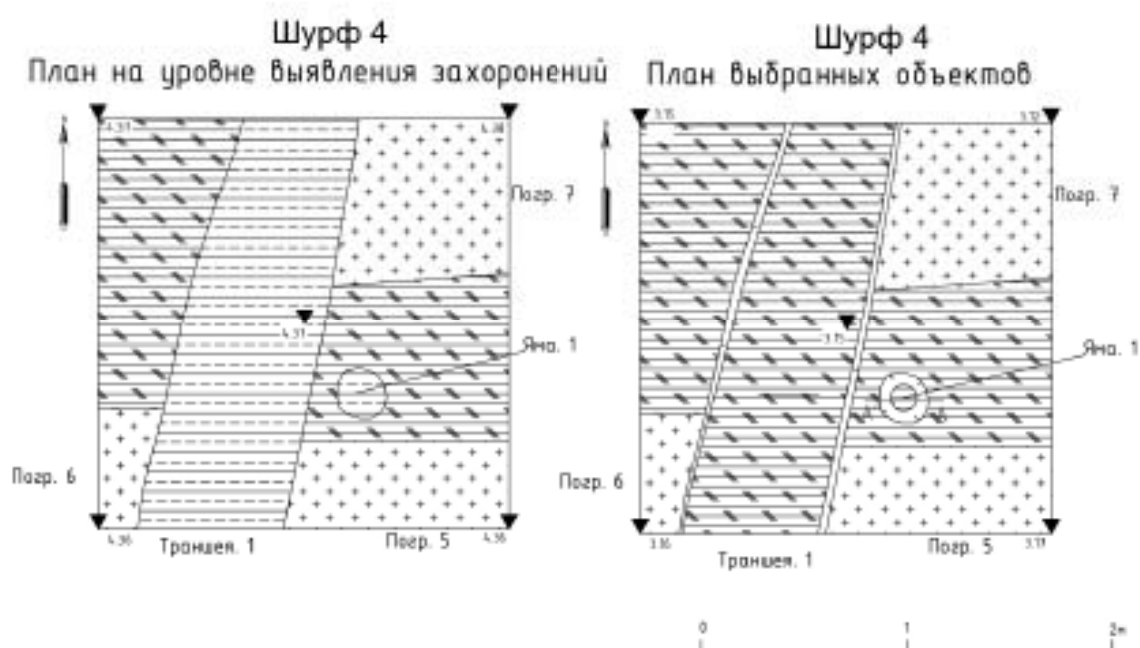


Рис. 146. Санкт-Петербург, Адмиралтейский р-н. Участок обследования по адресу Рижский пр. 62. Территория ОКН «Калининское (Екатерингофское) кладбище». Шурф 4. План на уровне выявления захоронений и план выбранных объектов.




Рис. 147. Санкт-Петербург, Адмиралтейский р-н. Участок обследования по адресу Рижский пр. 62. Территория ОКН «Калинкинское (Екатерингофское) кладбище». Шурф 4. Некоторые находки из слоя светло серой аморфной супеси.

Подп. и дата

Взам. инв. №

Инв. № дубл.

Подп. и дата

Инв. № подл.

Ли	Изм.	№ докум.	Подп.	Дата

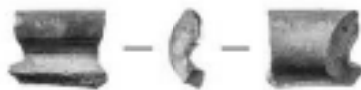
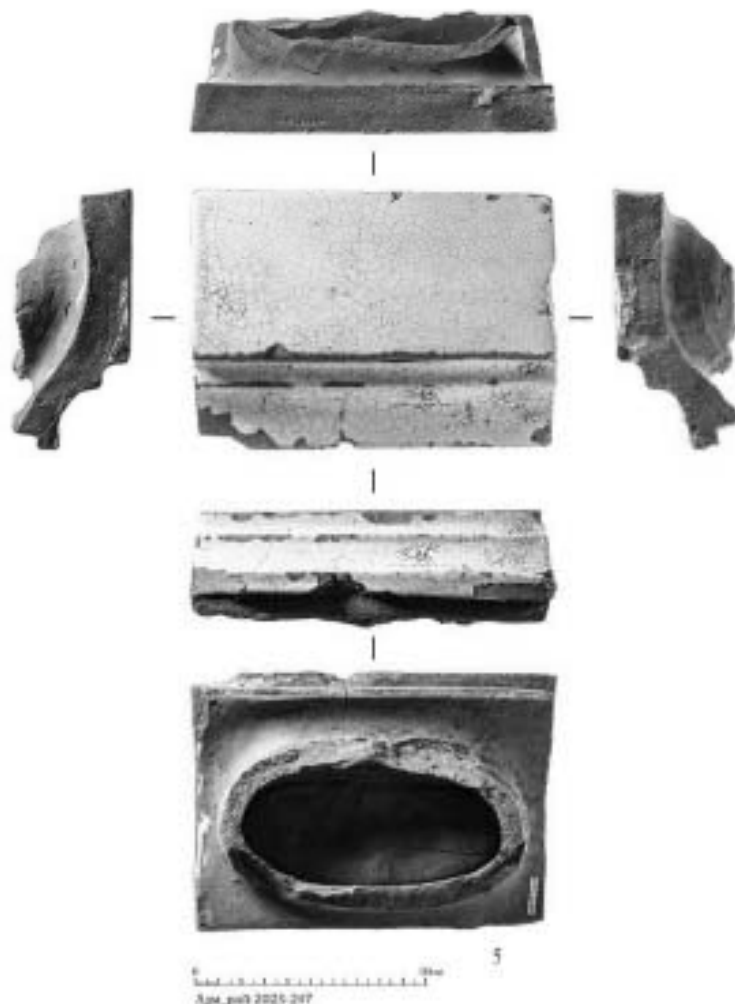
1  
Адм.рай-2023-2482  
Адм.рай-2023-2493  
Адм.рай-2023-2514  
Адм.рай-2023-2505  
Адм.рай-2023-247

Рис. 148. Санкт-Петербург, Адмиралтейский р-н. Участок обследования по адресу Рижский пр. 62. Территория ОКН «Калинкинское (Екатерингофское) кладбище». Шурф 4. Находки из заполнения траншеи 1.

Подп. и дата

Взам. инв. №

Изн. № дубл.

Подп. и дата

Изн. № подл.

Ли Изм. № докум. Подп. Дата

22/5-23-А-ДС1-ДС2-2023-ТО

Лист

90

## ПРИЛОЖЕНИЕ Б. КОПИЯ ПИСЬМА КТИОП



ПРАВИТЕЛЬСТВО САНКТ-ПЕТЕРБУРГА  
КОМИТЕТ ПО ГОСУДАРСТВЕННОМУ  
КОНТРОЛЮ, ИСПОЛЬЗОВАНИЮ  
И ОХРАНЕ ПАМЯТНИКОВ ИСТОРИИ  
И КУЛЬТУРЫ

пл. Ломоносова, д.1, Санкт-Петербург, 191003  
Тел: (812) 315-43-03, (812) 571-64-31, факс (812) 710-42-45  
e-mail: ktiop@gov.spb.ru  
http://www.gov.spb.ru

КТИОП СПб  
№ 01-27-1008/19-0-1  
от 06.06.2019



**ООО «Селена Монтаж»**

Средний пр., В.О., д. 88, лит. А, пом.  
16-Н, Санкт-Петербург, 199106

06.06.2019 № 01-27-1008/19-0-1  
На № 989/3 от 27.06.2019  
Вх. № 01-27-1008 от 27.06.2019

На Ваше обращение по вопросу рассмотрения плана прокладки трасс кабельных линий для наружного освещения детских и спортивных площадок по адресам: Санкт-Петербург, Рижский пр., д. 62, Старо-Петергофский, д. 15, Курляндская ул., д. 43, лит. А, КТИОП сообщает следующее.

Согласно Закону Санкт-Петербурга от 19.01.2009 № 820-7 «О границах объединенных зон охраны объектов культурного наследия, расположенных на территории Санкт-Петербурга, режимах использования земель и требованиях к градостроительным регламентам в границах указанных зон» (ред. 07.07.2016) работы будут вестись в единой зоне регулирования застройки и хозяйственной деятельности ОЗРЗ-1(32), а также в границах территории предварительных археологических разведок ЗА 2.

Работы требованиям режима ОЗРЗ-1(32) соответствуют.

Согласно пункту 3.2 приложения № 1 к Режимам Закона Санкт-Петербурга от 19.01.2009 № 820-7 для ЗА 2 – работы, связанные с углублением в грунт более 0,5 м (в том числе новое строительство, реконструкция и капитальный ремонт, прокладка и ремонт инженерных (дренажных) коммуникаций и сооружений, предполагающие выемку грунта инженерные изыскания, благоустройство территории) производятся только при условии проведения предварительных археологических разведок, обеспечивающих выявление объектов археологического наследия на территории производства работ. Решение об отсутствии необходимости проведения предварительных археологических разведок в ЗА 2 принимается в соответствии с заключением государственного органа охраны объектов культурного наследия.

Учитывая тот факт, что данных о проводимых ранее археологических исследованиях на территории предполагаемых работ в КТИОП не поступало, необходимо провести до получения разрешения на строительство предварительные научно-исследовательские археологические полевые работы (археологическую разведку).

-2-

Учитывая положения статьи 30 Федерального закона от 25.06.2002 № 73-ФЗ «Об объектах культурного наследия (памятниках истории и культуры) народов Российской Федерации» (далее – Закон №73-ФЗ), а также в силу пункта 11.3 постановления Правительства Российской Федерации от 15.07.2009 №569 «Об утверждении Положения о государственной историко-культурной экспертизе», результаты проведения научно-исследовательских археологических изысканий должны быть представлены в КГИОП до получения разрешения на проведение работ в виде акта государственной историко-культурной экспертизы, проведенной в целях определения наличия или отсутствия объектов археологического наследия, включенных в реестр, и выявленных объектов археологического наследия, для подтверждения выполнения специальных требований Закона №73-ФЗ, а также специальных ограничений установленных для территории предварительных археологических разведок 3А Закона Санкт-Петербурга от 19.01.2009 № 820-7.

Временно исполняющий  
обязанности начальника  
Управления зон охраны объектов  
культурного наследия



И.Л. Щукина

## ПРИЛОЖЕНИЕ В. ПОЛЕВАЯ ОПИСЬ НАХОДОК

№ п/п	Шифр	Наименование	Материал	Параметры (в см)	Кол-во	Слой	групп №	Примечание	Сохраня- емость
1	Адм_рай- 2023-1	красивая красноглиняного фр-т	красн.глин.	12,0*12,5*5,0 см	1	погреб. 1	III1 Реконст., 62		уловл.
2	Адм_рай- 2023-2	итальян. темно- зеленого прозрачного стекла донца	стекло	5,5*5,0 см	1	культурный слой	III1 Реконст., 62	на дне, на кроте от погребя - (слишком ?) для креста	уловл.
3	Адм_рай- 2023-3	бутылки выдувной прозрачного зеленого стекла донца выгнутого фр-т	стекло	φ=16,0 см	1	культурный слой	III1 Реконст., 62		уловл.
4	Адм_рай- 2023-4	бутылки выдувной прозрачного темно- зеленого стекла стенки фр-т	стекло	φ= ок 8,0 см	1	культурный слой	III1 Реконст., 62		уловл.
5	Адм_рай- 2023-5	решетка гранитной прозрачного бесцветного стекла чаши фр-т, ножка отбита	стекло	φ=6,0 см	1	культурный слой	III1 Реконст., 62		уловл.
6	Адм_рай- 2023-6	сосуда (решетка ?) прозрачного бесцветного стекла основания ножки фр-т	стекло	φ=5,5 см	1	культурный слой	III1 Реконст., 62		уловл.
7	Адм_рай- 2023-7	фляжка прозрачного бесцветного стекла горла фр-т	стекло	φ= 2,8 см	1	культурный слой	III1 Реконст., 62		уловл.
8	Адм_рай- 2023-8	бутылки ольстерской из каменной массы с серой полшой внутри и снаружи донца фрагментированное	каменная масса	φ= 6,8 см	1	культурный слой	III1 Реконст., 62		уловл.
9	Адм_рай- 2023-9	бутылки ольстерской из каменной массы с серой полшой внутри и терракотовой снаружи стенки фр-т	каменная масса	φ= 8,0 см	1	культурный слой	III1 Реконст., 62		уловл.
10	Адм_рай- 2023-10	кружка (?) фиансовой с белой полшой внутри и снаружи с кобальтовой полшой	фианс.	φ= 8,0 см	1	культурный слой	III1 Реконст., 62		уловл.

		доща фр-т							
11	Адм_рай-2023-11	тарелка фарфоровой с белой глазурью снаружи и внутри с кобальтовыми позолоченными пятнами фр-т	фарфор	д= 22,0 см	1	культурный слой	III1 Рязанский, 62		узнал
12	Адм_рай-2023-12	тарелка фарфоровой с белой глазурью снаружи и внутри позолоченная фр-т	фарфор	д= 26,0 см	1	культурный слой	III1 Рязанский, 62		узнал
13	Адм_рай-2023-13	сосуда фарфорового с белой глазурью снаружи и внутри крышки фр-т	фарфор	д= 16,0 см	1	культурный слой	III1 Рязанский, 62		узнал
14	Адм_рай-2023-14	блюда (?) фарфорового с белой глазурью снаружи и внутри позолоченная фр-т	фарфор	д= 32,0 см	1	культурный слой	III1 Рязанский, 62		узнал
15	Адм_рай-2023-15	базис агломератной фарфоровой с белой глазурью внутри и снаружи доща фр-т	фарфор	д= 5,0 см	1	культурный слой	III1 Рязанский, 62		узнал
16	Адм_рай-2023-16	сосуда фарфорового с белой глазурью внутри и снаружи доща фр-т	фарфор	д= 12,0 см	1	культурный слой	III1 Рязанский, 62		узнал
17	Адм_рай-2023-17	сосуда (чашка / тарелка ?) фарфорового с белой глазурью и позолоченным орнаментом внутри и снаружи позолоченная фр-т	фарфор	д= ок: 16,0-18,0 см	1	культурный слой	III1 Рязанский, 62	Роспись подглазурная и надглазурная. Цвета росписи: серый, красный	узнал
18	Адм_рай-2023-18	сосуда (чашка ?) фарфорового с белой глазурью внутри и снаружи позолоченная фр-т	фарфор	д неопределены	1	культурный слой	III1 Рязанский, 62	милый фр-т, миклоформативен	узнал
19	Адм_рай-2023-19	гвоздей железных кованых фр-ты	металл	-	2	культурный слой	III1 Рязанский, 62		узнал
20	Адм_рай-2023-20	сосудов фарфоровых с белой глазурью внутри и снаружи стенок мелкая фр-ты	фарфор	-	7	культурный слой	III1 Рязанский, 62		узнал

21	Адм_рай-2023-21	миска светложелтого (розоватая глаза) с желто-зеленой полковой внутри и снаружи с коротковолновой полковой профили фр-т	корзинка	φ=18,0 см; диам=9,0 см; h=8,5 см	1	культурный слой	III1 Рязанский, 62	система из 2-х фр-тов	УЗ0063
22	Адм_рай-2023-22	сосуда беложелтого с зеленой полковой внутри и снаружи и снаружи выщипка фр-т	корзинка	φ= 18,0 см	1	культурный слой	III1 Рязанский, 62	оббит	УЗ0063
23	Адм_рай-2023-23	сосуда беложелтого с зеленой полковой внутри и снаружи по краю выщипка фр-т	корзинка	φ= 18,0 см	1	культурный слой	III1 Рязанский, 62	желтый фр-т, микроформативен	УЗ0063
24	Адм_рай-2023-24	сосуда беложелтого с бледно-желтой полковой внутри выщипка фр-т	корзинка	φ= 20,0 см	1	культурный слой	III1 Рязанский, 62		УЗ0063
25	Адм_рай-2023-25	сосуда светложелтого (розоватая глаза) с желтой полковой внутри и снаружи по краю выщипка фр-т	корзинка	φ= 22,0 см	1	культурный слой	III1 Рязанский, 62		УЗ0063
26	Адм_рай-2023-26	сосуда светложелтого (розоватая глаза) со светло-желтой полковой внутри и снаружи по краю выщипка фр-т	корзинка	φ= 14,0 см	1	культурный слой	III1 Рязанский, 62		УЗ0063
27	Адм_рай-2023-27	сосуда беложелтого с желтой полковой светлого оттенка фр-т	корзинка	φ= 16,0 см	1	культурный слой	III1 Рязанский, 62		УЗ0063
28	Адм_рай-2023-28	сосуда беложелтого с бледно-желтой полковой внутри донца фр-т	корзинка	φ= 14,0 см	1	культурный слой	III1 Рязанский, 62		УЗ0063
29	Адм_рай-2023-29	сосуда беложелтого с зеленой полковой внутри и снаружи донца фр-т	корзинка	φ= 7,0 см	1	культурный слой	III1 Рязанский, 62		УЗ0063
30	Адм_рай-2023-30	сосуда красноватого с зеленой полковой внутри донца фр-т	корзинка	φ= 11,0 см	1	культурный слой	III1 Рязанский, 62		УЗ0063



31	Адм_рай-2023-31	сосуда красноглиняного с прозрачной бесцветной полковой выцветкой донышка фр-т	корманка	φ= 10,0 см	1	культурный слой	III1 Рязанский, 62		уловл
32	Адм_рай-2023-32	сосуда красноглиняного с коричневой полковой внутри и со следовками пазара снаружи донышка фр-т	корманка	φ= 10,0 см	1	культурный слой	III1 Рязанский, 62		уловл
33	Адм_рай-2023-33	горшка красноглиняного выцветкой донышка фр-т	корманка	φ= 7,0 см	1	культурный слой	III1 Рязанский, 62		уловл
34	Адм_рай-2023-34	сосуда округливого с (большим выгибом ?) внутри и снаружи выцветка фр-т	корманка	φ= ок 32,0 см	1	культурный слой	III1 Рязанский, 62		уловл
35	Адм_рай-2023-35	сосуда красноглиняного выцветка фр-т	корманка	φ= ок 18,0 см	1	культурный слой	III1 Рязанский, 62		уловл
36	Адм_рай-2023-36	сосуда красноглиняного с прозрачной бесцветной полковой внутри выцветка фр-т	корманка	φ= 13,0 см	1	культурный слой	III1 Рязанский, 62		уловл
37	Адм_рай-2023-37	сосуда красноглиняного с коричневой полковой внутри и снаружи выцветка фр-т	корманка	φ= 14,0 см	1	культурный слой	III1 Рязанский, 62	мелкий фр-т, миксоформативен	уловл
38	Адм_рай-2023-38	сосуда округливого с коричневой полковой внутри и снаружи выцветка фр-т	корманка	φ= 14,0 см	1	культурный слой	III1 Рязанский, 62	состоит из 2-х фр-тов	уловл
39	Адм_рай-2023-39	сосуда красноглиняного с прозрачной бесцветной полковой внутри и снаружи выцветка фр-т	корманка	φ= 28,0 см	1	культурный слой	III1 Рязанский, 62		уловл
40	Адм_рай-2023-40	сосуда красноглиняного с прозрачной бесцветной полковой внутри и снаружи выцветка фр-т	корманка	φ= 19,0 см	1	культурный слой	III1 Рязанский, 62	оббит внутри	уловл

41	Алм_рай-2023-41	сосуда красноватого с прозрачной бесцветной полнотой внутри и снаружи валячка фр-т	кормилка	φ= ок 30,0 см	1	культурный слой	III1 Рисковский, 62		УЗ063
42	Алм_рай-2023-42	сосуда красноватого с прозрачной желтоватой полнотой внутри и прозрачной снаружи валячка фр-т	кормилка	φ= 29,0 см	1	культурный слой	III1 Рисковский, 62		УЗ063
43	Алм_рай-2023-43	сосуда красноватого с зеленой полнотой внутри, с белым ангобом снаружи валячка фр-т	кормилка	φ= 11,5 см	1	культурный слой	III1 Рисковский, 62		УЗ063
44	Алм_рай-2023-44	сосуда красноватого с зеленой полнотой внутри, с белым ангобом снаружи валячка фр-т	кормилка	φ= 10,0 см	1	культурный слой	III1 Рисковский, 62		УЗ063
45	Алм_рай-2023-45	сосуда (вазона / миски ?) красноватого с белым ангобом и зеленой полнотой внутри и снаружи валячка фр-т	кормилка	φ= 34,0 см	1	культурный слой	III1 Рисковский, 62		УЗ063
46	Алм_рай-2023-46	красно красноватого плоского с белой полнотой фр-т	кормилка	6,0x3,5x1,5 см	1	культурный слой	III1 Рисковский, 62	милки фр-т, микроформативны	УЗ063
47	Алм_рай-2023-47	красно красноватых румян фр-т	кормилка	-	2	культурный слой	III1 Рисковский, 62	милки фр-т, микроформативны	УЗ063
48	Алм_рай-2023-48	сосуда красноватого с белой полнотой внутри и прозрачной снаружи валячка фр-т	кормилка	d металлами	1	культурный слой	III1 Рисковский, 62		УЗ063
49	Алм_рай-2023-49	сосуда красноватого с прозрачной бесцветной полнотой	кормилка	h=7,5 см; φ= 1,8-2,2 см	1	культурный слой	III1 Рисковский, 62		УЗ063

		спирюса ручка круглая в сечении						
50	Адм_рай- 2023-50	сосуды белоглиняный с желтой полковой внутри стенок фр-ты	керамика	-	8	культурный слой	III1 Рязанский, 62	узнал
51	Адм_рай- 2023-51	сосуды белоглиняный с зеленой полковой внутри стенок фр-ты	керамика	-	3	культурный слой	III1 Рязанский, 62	узнал
52	Адм_рай- 2023-52	сосуды красноглиняный с прозрачной бесцветной полковой внутри стенок фр-ты	керамика	-	3	культурный слой	III1 Рязанский, 62	узнал
53	Адм_рай- 2023-53	сосуды сероглиняный стенки фр-ты	керамика	-	2	культурный слой	III1 Рязанский, 62	узнал
54	Адм_рай- 2023-54	штюфа прозрачного стекляно-зеленого стекла донце с ретушью по 3- м стенкам, вторичное использование (?)	стекло	8,0x7,0 см	1	строительный мусор	III1 Рязанский, 62	узнал
55	Адм_рай- 2023-55	бюжета покладной фаянсовой с белой полковой внутри и спирюса профиль	фаянс	д=5,0 см; диам=4,5 см; b=5,0 см	1	строительный мусор	III1 Рязанский, 62	узнал
56	Адм_рай- 2023-56	сосуда (вазочка ?) фаянсовой с белой полковой и черной росписью в стиле "деколь" внутри и спирюса донца фр-т	фаянс	д= 4,0 см	1	строительный мусор	III1 Рязанский, 62	узнал
57	Адм_рай- 2023-57	тарелки фаянсовой с белой полковой внутри и зеленой росписью спирюса покладки фр-т	фаянс	д= 22,0 см	1	строительный мусор	III1 Рязанский, 62	узнал
58	Адм_рай- 2023-58	сосуда (вазочка взвешенной ?) фарфоровой с белой полковой внутри и спирюса покладки фр-т	фарфор	д= 6,0 см	1	строительный мусор	III1 Рязанский, 62	узнал
59	Адм_рай- 2023-59	сосуда (тарелка / блюдо?) фарфорового с белой полковой спирюса и внутри с серой росписью донца	фарфор	3,0x2,0x0,2 см	1	строительный мусор	III1 Рязанский, 62	нижняя часть клейма зеленого подглазурного: "С.....Кузнецова!"

		клеймного фр-т						
60	Адм_рай-2023-60	миска светлосливной (розовая глина) с белым ангобом и светло-желтой полшой внутри профиля фр-т	керамика	д=14,0 см; диан=9,0 см; b=4,3 см	1	строительный мусор	III1 Рязанский, 62	улокл
61	Адм_рай-2023-61	сосуда (миска ?) сироговатого с зеленой полшой внутри профиля с прижимом ручки фр-т	керамика	д=18,0 см; диан=13,0 см; b=4,5 см	1	строительный мусор	III1 Рязанский, 62	Возможно, амальгамный сосуд (?) улокл
62	Адм_рай-2023-62	сосуда белоглиняного с желто-оливной полшой внутри и частично снаружи дна фр-т	керамика	д= 8,0 см	1	строительный мусор	III1 Рязанский, 62	улокл
63	Адм_рай-2023-63	сосуда красноглиняного со слезами белого ангоба снаружи венчика фр-т	керамика	д= 18,0 см	1	строительный мусор	III1 Рязанский, 62	улокл
64	Адм_рай-2023-64	сосуда красноглиняного венчика фр-т	керамика	д= ок. 32,0 см	1	строительный мусор	III1 Рязанский, 62	улокл
65	Адм_рай-2023-65	сосуда (мисочка ?) красноглиняного с прозрачной бесцветной полшой внутри венчика млдней фр-т	керамика	д= 12,0 см	1	строительный мусор	III1 Рязанский, 62	млдней фр-т, микрофотометалл улокл
66	Адм_рай-2023-66	сосуда красноглиняного с желто-оливной полшой внутри и снаружи венчика фр-т	керамика	д= 28,0 см	1	строительный мусор	III1 Рязанский, 62	улокл
67	Адм_рай-2023-67	карца красноглиняного пазлы фр-т	керамика	-	1	строительный мусор	III1 Рязанский, 62	улокл
68	Адм_рай-2023-68	сосудов красноглиняных с прозрачной бесцветной полшой внутри и снаружи стенок фр-ты	керамика	-	3	строительный мусор	III1 Рязанский, 62	улокл

69	Адм_рай-2023-69	сосуд из белоглиняной с желтой полковой внутри и темно-коричневой снаружи стенки фр-т	глиняная	-	2	строительный мусор	III1 Рязанский, 62		улова
70	Адм_рай-2023-70	сосуда фиолетового с белой полковой снаружи ручки круглой в сечении фр-т	фарнс	$\phi=1,4$ см; $h=6,0$ см	1	строительный мусор	III1 Рязанский, 62		улова
71	Адм_рай-2023-71	бутылка ольтерской из глиняной массы с белой полковой внутри и терракотовой снаружи стенки фр-т	глиняная масса	-	1	строительный мусор	III1 Рязанский, 62		улова
72	Адм_рай-2023-72	бутылка зелено-зеленого стекла донца выгнутого фр-т	стекло	$d$ неопределены	1	строительный мусор	III1 Рязанский, 62		улова
73	Адм_рай-2023-73	банка помятой фиолетовой с белой полковой внутри и снаружи выночка фр-т	фарнс	$\phi=6,0$ см	1	строительный мусор	III1 Рязанский, 62	сильно оббит, много деформирован	улова
139	Адм_рай-2023-139	бутылка / ягала (?) железная	металл	$h=11,7$ см; $\phi=8,15$ см	1	на границе погр. №6 и объекта №1	III2 Рязанский, 62		улова
143	Адм_рай-2023-143	сосуд вакуумной прозрачного бесцветного стекла квадратный с круглым горлом (черкальница / баночка парфюмерная ?)	стекло	$4,0 \times 4,0$ см; $\phi_{гор}=2,7$ см; $h=4,3$ см	1	светло-серая разная сушь (стоит, мусор)	III2 Рязанский, 62	отколот край нижняя/горла	улова
144	Адм_рай-2023-144	сосуд вакуумного (банка ?) прозрачного зеленого стекла донца на кильцеком слабодеформированном поддоне	стекло	$\phi=3,7$ см	1	светло-серая разная сушь (строит. мусор)	III2 Рязанский, 62		улова
145	Адм_рай-2023-145	бутылка ольтерской из глиняной массы с белой полковой снаружи и внутри стенки с клеймом фр-т	глиняная масса	$5,5 \times 4,5 \times 6,0$ см	1	светло-серая разная сушь (стоит, мусор)	III2 Рязанский, 62	клеймо-оттиск круглое, в центре - коронованная лев, стоящий на задних ногах, по кругу надпись: "	улова

							SELTERS'. Основно из 2-х фр-тов	
146	Адм. рай- 2023-146	бутылка ольтерской из каменной массы со светло-бежевой полной поверхи и белой внутри стенки высокой фр-т	каменная масса	3,0x2,5x0,5 см	1	светло-серая разная сушь (строит. мусор)	III2 Рязанский, 62	УЗ063
217	Адм. рай- 2023-217	трубка курительной бюджетной модели фр-т	керамика	д= 0,5 см; h=4,5 см	1	светло-серая разная сушь (строит. мусор)	III2 Рязанский, 62	УЗ063
218	Адм. рай- 2023-218	сосуда (кувшинчик ?) красноглиняного с прозрачной зеленоватой полной внутри донце-выска с частью тулова, ручки отбита	керамика	д= 7,0 см; h=14,5 см	1	светло-серая разная сушь (строит. мусор)	III2 Рязанский, 62	УЗ063
219	Адм. рай- 2023-219	сосуда красноглиняного с зеленоватой полной внутри выщипка фр-т	керамика	д= 11,0 см	1	светло-серая разная сушь (строит. мусор)	III2 Рязанский, 62	УЗ063
220	Адм. рай- 2023-220	сосуда красноглиняного с прозрачной белой полной внутри и темно- коричневой снаружи выщипка фр-т	керамика	д= 22,0 см	1	светло-серая разная сушь (строит. мусор)	III2 Рязанский, 62	УЗ063
221	Адм. рай- 2023-221	горшка цветочного красноглиняного выщипка фр-т	керамика	д= 14,0 см	1	светло-серая разная сушь (строит. мусор)	III2 Рязанский, 62	УЗ063
222	Адм. рай- 2023-222	горшка цветочного красноглиняного выщипка фр-т	керамика	д= 6,5 см	1	светло-серая разная сушь (строит. мусор)	III2 Рязанский, 62	УЗ063
223	Адм. рай- 2023-223	горшка цветочного красноглиняного выщипка фр-т	керамика	д= 11,0 см	1	светло-серая разная сушь (строит. мусор)	III2 Рязанский, 62	УЗ063
224	Адм. рай- 2023-224	сосуда красноглиняного с зеленоватой полной внутри выщипка фр-т	керамика	д= 11,0 см	1	светло-серая разная сушь (строит. мусор)	III2 Рязанский, 62	УЗ063
225	Адм. рай-	сосуда белоглиняного	керамика	д= 14,0 см	1	светло-серая	III2	УЗ063

	2023-225	с желтой полковой внутри пачки фр-т				разная сушь (строит. мусор)	Рязанский, 62		
226	Адм_рай- 2023-226	сосуда белоглиняного с желто-коричневой полковой внутри и со следами нагара снаружи пачка фр-т	керамика	φ= 25,0 см	1	светло-серая разная сушь (строит. мусор)	III2 Рязанский, 62		узнал
227	Адм_рай- 2023-227	сосуда белоглиняного с желто-зеленой полковой внутри и со следами нагара снаружи пачка фр-т	керамика	φ= 20,0 см	1	светло-серая разная сушь (строит. мусор)	III2 Рязанский, 62		узнал
228	Адм_рай- 2023-228	сосуда белоглиняного с желтой полковой внутри и со следами нагара снаружи донца фр-т	керамика	φ= 14,0 см	1	светло-серая разная сушь (строит. мусор)	III2 Рязанский, 62		узнал
229	Адм_рай- 2023-229	сосуда сероголиняного донца фр-т	керамика	φ= 12,0 см	1	светло-серая разная сушь (строит. мусор)	III2 Рязанский, 62		узнал
230	Адм_рай- 2023-230	горшка цветочного красноглиняного донца фр-т	керамика	φ= 7,0 см	1	светло-серая разная сушь (строит. мусор)	III2 Рязанский, 62		узнал
231	Адм_рай- 2023-231	горшка цветочного красноглиняного донца фр-т	керамика	φ= 8,0 см	1	светло-серая разная сушь (строит. мусор)	III2 Рязанский, 62		узнал
232	Адм_рай- 2023-232	бутылки ослетерской из каменной массы с серой полковой внутри и бежевой снаружи донца фр-т	каменная масса	φ= 8,0 см	1	светло-серая разная сушь (строит. мусор)	III2 Рязанский, 62	оббит	узнал
233	Адм_рай- 2023-233	баночки аптечной фаянсовой с белой полковой внутри и снаружи крышки профиль	керамика	φ= 4,5 см	1	светло-серая разная сушь (строит. мусор)	III2 Рязанский, 62		узнал
234	Адм_рай- 2023-234	сосуда фаянсового с белой полковой внутри и снаружи крышки фр-т	керамика	φ= 14,0 см	1	светло-серая разная сушь (строит. мусор)	III2 Рязанский, 62		узнал
235	Адм_рай- 2023-235	блюдца фарфорового с белой полковой снаружи и внутри с кобальтовой росписью стилюантинными цветами донца клейменного фр-т	керамика	φ= 8,0 см	1	светло-серая разная сушь (строит. мусор)	III2 Рязанский, 62	Клеймо подделочное синие литеры: "М : Г"	узнал

236	Адм_рай-2023-236	сосуда фиолетового с белой полковой снаружи и густой внутри стенки фр-т	керамика	-	1	светло-серая разглаз сушась (строит. мусор)	III2 Рязанский, 62	узнал
237	Адм_рай-2023-237	бутылки ольтепской из каменной массы с серой полковой внутри и терракотовой снаружи стенки фр-т	каменная масса	φ= 9,5 см	1	светло-серая разглаз сушась (строит. мусор)	III2 Рязанский, 62	узнал
238	Адм_рай-2023-238	бутылки ольтепской из каменной массы со светло-белой полковой внутри и снаружи стенки фр-т	керамика	-	1	светло-серая разглаз сушась (строит. мусор)	III2 Рязанский, 62	узнал
239	Адм_рай-2023-239	сосуда серолиловой с лавинойлм оранжевым снаружи стенки фр-т	керамика	-	1	светло-серая разглаз сушась (строит. мусор)	III2 Рязанский, 62	узнал
240	Адм_рай-2023-240	сосудом серолиловым стенкам фр-ты	керамика	-	2	светло-серая разглаз сушась (строит. мусор)	III2 Рязанский, 62	узнал
241	Адм_рай-2023-241	сосуда белоглиняного с серолилым выгобом внутри и снаружи стенки фр-т	керамика	-	1	светло-серая разглаз сушась (строит. мусор)	III2 Рязанский, 62	узнал
242	Адм_рай-2023-242	сосудом белоглиняным с желтой полковой внутри стенки фр-ты	керамика	-	2	светло-серая разглаз сушась (строит. мусор)	III2 Рязанский, 62	узнал
243	Адм_рай-2023-243	сосуда красноглиняного с прозрачной бесцветной полковой внутри и частично снаружи стенки фр-т	керамика	-	1	светло-серая разглаз сушась (строит. мусор)	III2 Рязанский, 62	узнал
244	Адм_рай-2023-244	сосудом красноглиняным с прозрачной бесцветной полковой внутри стенки фр-ты	керамика	-	2	светло-серая разглаз сушась (строит. мусор)	III2 Рязанский, 62	узнал
245	Адм_рай-2023-245	сосудом красноглиняным с зеленой полковой внутри и темно-коричневой снаружи стенки фр-т	керамика	-	1	светло-серая разглаз сушась (строит. мусор)	III2 Рязанский, 62	узнал



246	Адм_рай- 2023-246	сосуды фаянсовые с белой полшой внутри и снаружи стенки зеленые фр-ты	фаянс	-	2	стекло-керам раз.лик сушеь (строит. мусор)	III2 Рязанский, 62		улицы
247	Адм_рай- 2023-247	керамика (керамический ?) красноглиняной с белой полшой, румма частично слобита	керамика	15,110,0x2,0 см	1	объект 1	III2 Рязанский, 62	внутри откоса подпрямоугольный, напоминающий кафель, не читается	улицы
248	Адм_рай- 2023-248	сосуда красноглиняного зеленка фр-т	керамика	φ= 14,0 см	1	объект 1	III2 Рязанский, 62		улицы
249	Адм_рай- 2023-249	сосуда белоглиняного с желто-оливной полшой внутри и снаружи по краю зеленка фр-т	керамика	φ= 22,0 см	1	объект 1	III2 Рязанский, 62		улицы
250	Адм_рай- 2023-250	сосуда сероглиняного доща фр-т	керамика	φ= 10,0 см	1	объект 1	III2 Рязанский, 62		улицы
251	Адм_рай- 2023-251	ремня керамического св сладами отстрочка фр- т	керам	7,5x3,0x0,4 см	1	объект 1	III2 Рязанский, 62		улицы
252	Адм_рай- 2023-252	сосуда красноглиняного с прозрачной бесцветной полшой внутри доща фр-т	керамика	φ неопределены	1	объект 1	III2 Рязанский, 62		улицы
253	Адм_рай- 2023-253	сосуда белоглиняного с желто-оливной полшой внутри и нагаром снаружи стенки фр-ты	керамика	-	2	объект 1	III2 Рязанский, 62		улицы
254	Адм_рай- 2023-254	сосуда фаянсового с белой полшой внутри и снаружи зеленого поддона с кол	керамика	-	1	объект 1	III2 Рязанский, 62		внутри
255	Адм_рай- 2023-255	сосуда красноглиняного с темно-коричневой полшой внутри и снаружи стенки фр-т	керамика	-	1	объект 1	III2 Рязанский, 62		улицы
				<b>Всего:</b>	<b>145 ед.</b>	<b>находок:</b>			

## **ПРИЛОЖЕНИЕ Г. АНТРОПОЛОГИЧЕСКОЕ ОПРЕДЕЛЕНИЕ**

### **Антропологическое описание**

В результате археологических работ было обнаружено захоронение двух индивидов.

**Индивид 1:** Кости пояса верхних конечностей (плечевая/правая левая кость), локтевая (правая/левая кость), лучевая (правая/левая кость). Фрагменты пястных костей. Нижняя челюсть.

Морфология костей свидетельствует о предположительно женской половой принадлежности. Степень стертости зубной системы соответствует возрасту 25 – 35 лет.

**Индивид 2:** Кости пояса верхних конечностей (плечевая левая кость/локтевая правая). Отсутствуют маркеры для определения возраста и пола, ввиду плохой сохранности материала.

**ПРИЛОЖЕНИЕ Д. УЧЕТНАЯ КАРТОЧКА ОКН****ИНФОРМАЦИЯ О ВНОВЬ ВЫЯВЛЕННОМ ОБЪЕКТЕ КУЛЬТУРНОГО  
(АРХЕОЛОГИЧЕСКОГО) НАСЛЕДИЯ**

В середине июня 2023 года сотрудниками Центра спасательной археологии ИИМК РАН под руководством Н. Ф. Соловьевой проводились археологические разведки в Адмиралтейском районе Санкт-Петербурга. Работы проводились на основании Открытого листа № 0065-2023, выданного Министерством культуры РФ 10 февраля 2023 г. Соловьевой Н.Ф. на право производства археологических полевых работ на земельных участках в Адмиралтейском, Василеостровском, Выборгском, Калининском, Кировском, Колпинском, Красногвардейском, Красносельском, Кронштадтском, Курортном, Московском, Невском, Петроградском, Петродворцовом, Приморском, Пушкинском Фрунзенском и Центральном районах г. Санкт-Петербурга. Срок действия открытого листа: с 10 февраля 2023 г. по 20 января 2024 г.

В ходе производства археологических работ 23 июня 2023 года был выявлен объект археологического наследия (ОАН), представляющий собой городское кладбище первой половины XVIII в. (рис. 1-14).

**Наименование объекта:** «Калинкинское (Екатерингофское) кладбище»

**Местоположение объекта:** Санкт-Петербург, Адмиралтейский район район, МО Екатерингофский, дворовая территория по адресу: Рижский пр., д. 62 (рис. 1-5).

**Описание границ выявленного объекта культурного (археологического) наследия и перечень географических координат характерных точек границ объекта:**

Границы вновь выявленного ОКН «Калинкинское (Екатерингофское) кладбище» определены на основании археологического материала в шурфах и данных письменных источников.

Кладбище, точнее, достоверно сохранившийся его участок полностью занимает дворовую территорию между задними фасадами зданий по Рижскому пр. 60; 60Ж, 62; 62М, 64 и улице Курляндской 39, к. 2 (рис. 3-9).

Территория ОКН представляет собой участок подпрямоугольной формы, площадью 3598,55 кв. м, периметр границ – 249 м. Максимальное расстояние по оси север-юг 74,2 м; по оси запад-восток 50 м (рис. 5).

Территория «Калинкинского (Екатерингофского) кладбища» ограничена следующими поворотными точками (МСК-1964 Санкт-Петербург):

№ точки	N	E
1	91707.7689	111330.3134
2	91711.0618	111376.2227
3	91637.0359	111381.2741
4	91633.7228	111331.297
5	91680.1426	111327.877
6	91680.3480	111332.2957

**Описание объекта:** выявленный объект археологического наследия «Калинкинское (Екатерингофское) кладбище» представляет собой городское христианское кладбище эпохи основания Петербурга. Письменные источники, с определенной долей достоверности, позволяют установить хронологические рамки функционирования кладбища. Кладбище возникает в 1721 г. при новопостроенной деревянной церкви св. Великомученицы Екатерины (Кобак, Приютко, 2009, С. 28). В 1738 г. Калинкинское кладбище упомянуто в распоряжении Святейшего Синода «О местах, где надлежит быть погребениям». Это распоряжение является первым официальным документом об устройстве городских кладбищ Петербурга (РГИА, Ф. 601, Оп. 1, Д. 33).

Завершилась история Калинкинского кладбища в 1746 г., когда императрица Елизавета Петровна издала указ «Об уничтожении кладбищ Калинкинского и Вознесенского и о заведении оных в Ямской Московской слободе, на Охте и на Выборгской стороне» (ПСЗ, Т.12. № 9276, С. 542).

Несмотря на четкие хронологические рамки, устанавливаемые по письменным источникам, по мнению ряда исследователей, городское Калинкинское кладбище могло возникнуть на месте уже существовавшего деревенского кладбища допетровской эпохи. В XV-XVII вв. в устье Фонтанки, по данным русских писцовых книг и шведских карт, существовала деревня

Калинкина (по финс. Кальюла), при которой вероятно было и кладбище. Таким образом, на ОКН «Калинкинское (Екатерингофское) кладбище» могут находиться захоронения допетербургского периода.

Зафиксированные в двух шурфах захоронения залегают на глубине не менее 1,3 м от современной дневной поверхности и практически не потревожены (рис. 14). В шурфе № 1 горизонт кладбища перекрыт не потревоженным культурным слоем второй половины XVIII-первой половины XIX вв., что дает дополнительное основание для подтверждения предлагаемой датировки кладбища (рис. 11-12).

На территории ОАН было заложено 2 шурфа, в которых зафиксированы захоронения (контуры могильных ям, тлен от гробовищ, антропологические останки) (рис. 10-13). Погребение № 1 в шурфе № 1 было зачищено и разобрано полностью, остальные захоронения в обоих шурфах законсервированы после фиксации по уровню их выявления (рис. 10). В шурфе № 1, помимо погребений в грунтовых могильных ямах, зафиксирована кирпичная конструкция, попавшая в шурф лишь частично. Конструкция имеет более раннюю датировку, чем погребение № 1 и предположительно является остатками склепа (рис. 13).

Еще два шурфа были заложены в границах квартала, южнее и восточнее территории Калинкинского (Екатерингофского) кладбища, на дворовых территориях по адресам: Старо-Петергофский пр., д. 15 и Курляндская ул., д. 43. Объекты культурного наследия и признаки объектов культурного наследия в шурфах по этим адресам отсутствуют.

#### **Археологические исследования**

В шурфе I под дерном, залегают метровый слой техногена с находками конца XIX-начала XXI вв. Техноген перекрыл культурный слой второй половины XVIII – первой половины XIX вв. Поверхность этого слоя не потревожена, впуск захоронений в ней не читается, что однозначно указывает, что выявленные в шурфе погребения совершены в более раннее время. Ниже культурного слоя залегают мешаная пестрая светло-желтая супесь, в которой было выявлено погребение № 1 и контуры могильных ям погребений № 2 и № 3 (рис. 10-12). Контуры могильных ям достаточно плохо читаются в мешаном кладбищенском

грунте, вероятнее всего, в границы шурфа № 1 попадает большее количество захоронений.

Все зафиксированные захоронения частично уходят в стенки шурфа. В связи с этим для прояснения археологической ситуации было принято решение исследовать погребение № 1. С этой целью, с восточной стороны шурфа № 1 была сделана прирезка, благодаря которой, захоронение полностью оказалось в границах шурфа (рис. 5, рис. 10).

Находки в заполнении могильной ямы погребения № 1 обнаружены не были, однако разборка захоронения позволила выявить кирпичную конструкцию, уходящую в северную стенку шурфа. На дне могильной ямы погребения №1 стал читаться ровик, в который конструкция установлена. Исходя из археологического контекста, мы склонны считать, что выявленная кирпичная кладка является остатками склепа и хронологически предшествует исследованному захоронению (рис. 13).

Прочие захоронение, согласно методике полевых археологических исследований, не вскрывались. После фиксации, оставшиеся комплексы в шурфе № 1 были законсервированы.

**Шурф №2** был заложен с целью определить границы выявленного кладбища. Она расположен на предположенном от шурфа № 1 конце дворовой территории. Кладбищенский слой аналогичный отмеченному в шурфе №1, мешанной пестрой светло-желтой супеси, в шурфе № 2 зафиксирован на глубине 1,35 м от современной дневной поверхности. В Шурфе читаются могильные ямы трех захоронений (№№ 5-7), частично уходящие во все стенки шурфа (рис. 14). После фиксации поверхности могильных ям, работы в шурфе № 2 были остановлены, шурф законсервирован.

Еще два шурфа заложены в границах того же квартала, расположены на дворовых территориях по адресам Старо-Петергофский пр. 15 и Курляндская ул. 43. В этих шурфах признаки объектов культурного наследия, в частности исторического кладбища, отсутствуют.

Координаты шурфов на территории ОАН «Калинкинское  
(Екатерингофское) кладбище»:

№ шурфа	МСК-1964 Санкт-Петербург	
	N	E
Шурф № 1	91659.5140	111335.2227
Шурф № 2	91698.3879	111365.3384

**Датировка объекта:** первая половина XVIII в.

**Историко-культурная ценность объекта:** Выявленный объект археологического наследия содержит существенную информацию о погребальном обряде и материальной культуре жителей Санкт-Петербурга первой половины XVIII в. и является ценным элементом городского исторического ландшафта.

В связи с вышеизложенным, ИИМК РАН просит КГИОП внести в список выявленных объектов культурного наследия археологический памятник «Калинкинское (Екатерингофское) кладбище» в границах поворотных точек 1-6 (план прилагается – рис. 5), расположенный в Адмиралтейском районе Санкт-Петербурга, по адресу: Рижский пр., д. 62.

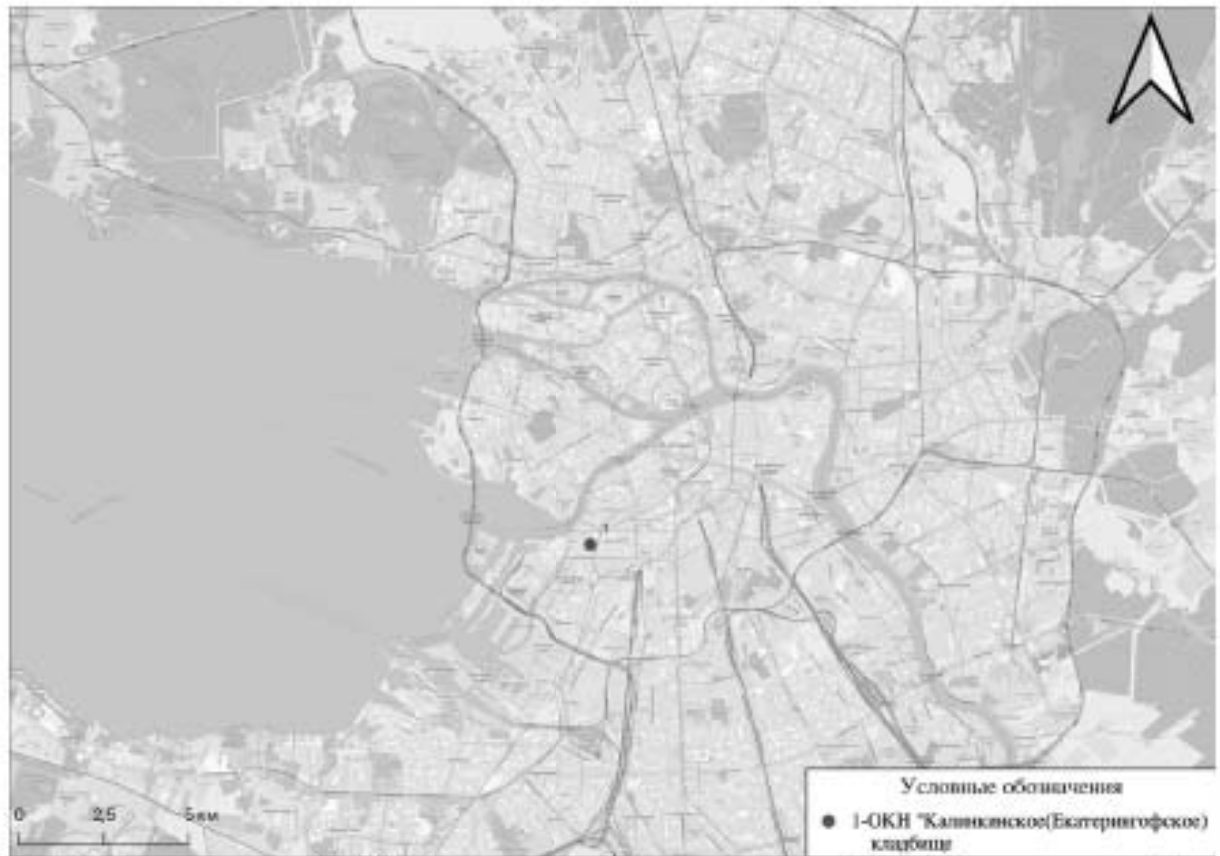


Рис. 1. Местоположение ОКН «Калининское (Екатерингофское) кладбище» на карте Санкт-Петербурга (OSM).

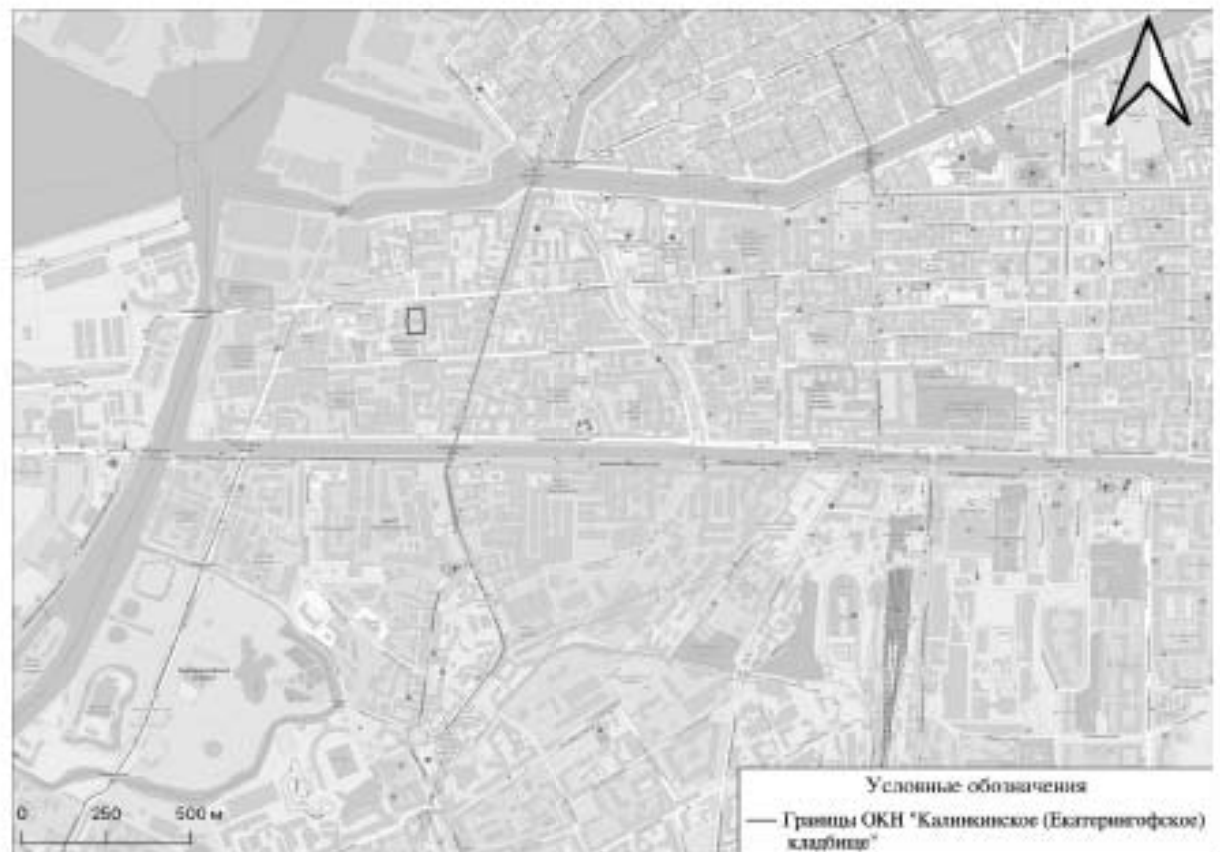


Рис. 2. Местоположение ОКН «Калининское (Екатерингофское) кладбище» на карте МО Екатеринбургский (OSM).



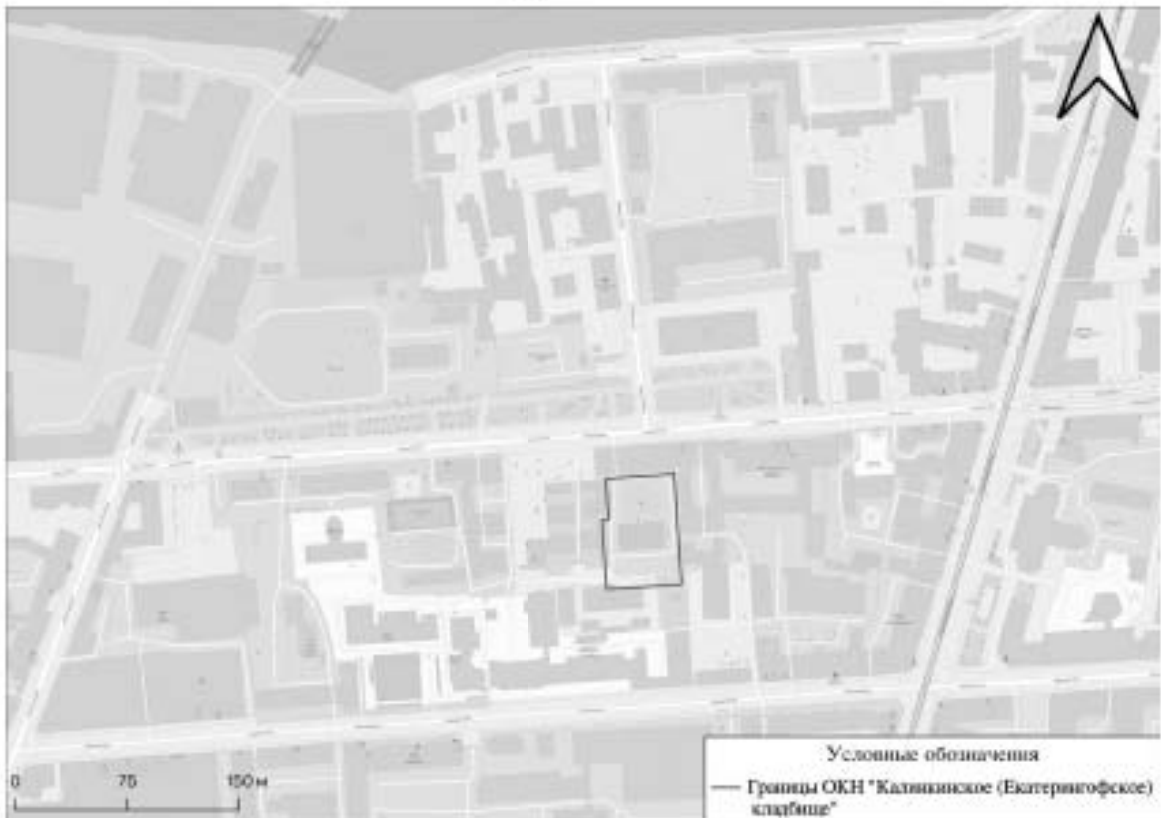
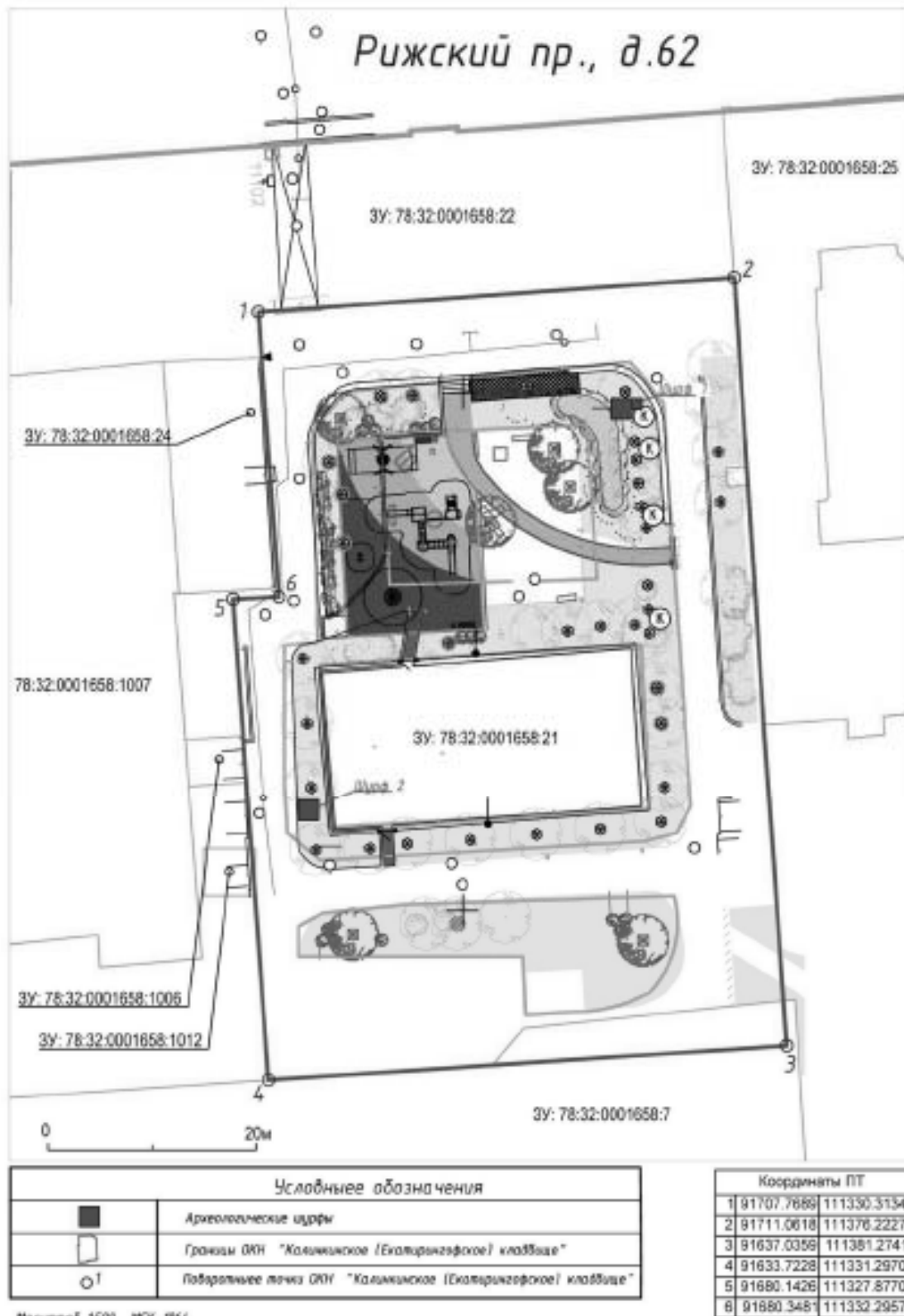


Рис. 3. Местоположение ОКН «Калинкинское (Екатерингофское) кладбище», на карте квартала, ограниченного Рижским и Старопетергофским пр., улицами Курляндской и Степана Разина.



Рис. 4. Местоположение ОКН «Калинкинское (Екатерингофское) кладбище», на карте квартала, ограниченного Рижским и Старопетергофским пр., улицами Курляндской и Степана Разина (спутниковый снимок Google).



**Рис. 5.** ОКН «Калинкинское (Екатерингофское) кладбище». Ситуационный план территории археологического памятника. Масштаб 1:500.



Рис. 6. ОКН «Калинкинское (Екатерингофское) кладбище». Общий вид на центральную часть памятника. Вид на северо-запад.



Рис. 7. ОКН «Калинкинское (Екатерингофское) кладбище». Общий вид на центральную часть памятника. Вид на северо-запад.



Рис. 8. ОКН «Калининское (Екатерингофское) кладбище». Вид вдоль западной границы памятника. Вид на юг.



Рис. 9. ОКН «Калининское (Екатерингофское) кладбище». Вид вдоль южной границы памятника. Вид на запад.



Рис. 10. ОКН «Калинкинское (Екатерингофское) кладбище». Шурф 1. Погребение №1.  
Фиксация по уровню выявления захоронений.



Рис. 11. ОКН «Калинкинское (Екатерингофское) кладбище». Шурф 1. Погребение №2.  
Фиксация по уровню выявления захоронений.



Рис. 12. ОКН «Калинкинское (Екатерингофское) кладбище». Шурф 1. В восточной стенке прирезки читается Погребение №4. Фиксация по уровню выявления захоронений.



Рис. 13. ОКН «Калинкинское (Екатерингофское) кладбище». Шурф 1. На переднем плане зачищенное погребение №1. На заднем – кирпичная конструкция склепа.



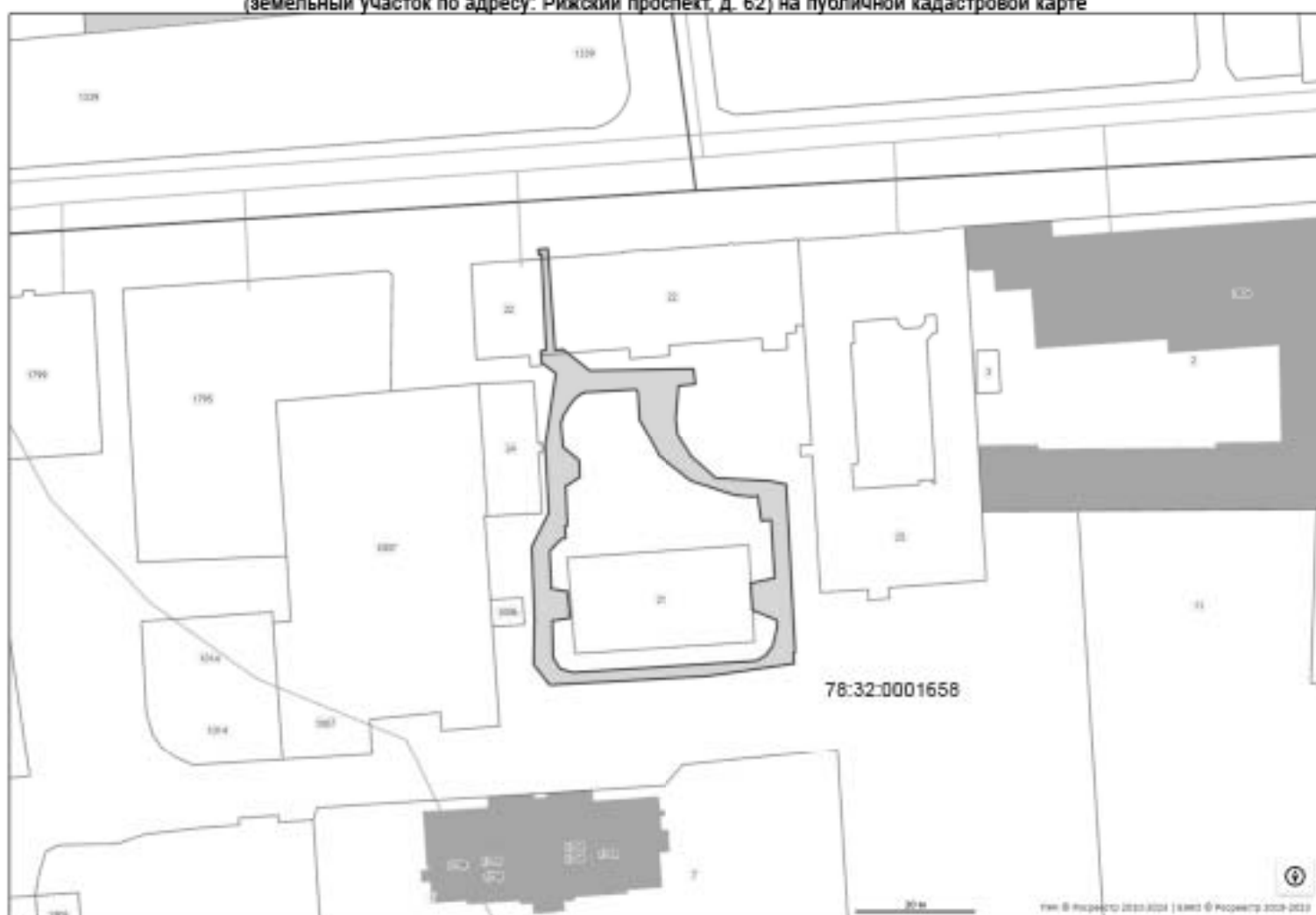
Рис. 14. «Калинкинское (Екатерингофское) кладбище». Шурф 2. Фиксация по уровню выявления захоронений. В углах шурфа читаются погребения 5-7.

*Приложение 4*

**Схема расположения земельного участка на кадастровой карте  
территории**



Схема расположения земельного участка по объекту:  
«Строительство наружного освещения детских и спортивных площадок в границах кварталов Адмиралтейского района (30 шт.)»  
(земельный участок по адресу: Рижский проспект, д. 62) на публичной кадастровой карте



## МСК-1964 СПб

№ п.т.	Н	Е
1	91667,78	111333,51
2	91674,16	111333,29
3	91676,11	111334,95
4	91676,35	111335,91
5	91678,40	111335,77
6	91678,43	111336,27
7	91685,08	111335,80
8	91686,63	111338,29
9	91689,46	111338,14
10	91691,65	111335,35
11	91695,21	111335,10
12	91697,13	111335,55
13	91700,11	111337,67
14	91700,97	111339,80
15	91701,51	111347,68
16	91701,01	111347,97
17	91696,21	111348,23
18	91696,03	111348,38
19	91690,18	111351,82
20	91686,05	111357,23
21	91683,66	111364,61
22	91683,47	111367,48
23	91683,53	111368,47
24	91679,39	111369,03
25	91679,48	111370,75
26	91669,72	111371,32
27	91668,82	111367,25
28	91664,34	111367,61
29	91662,70	111371,71
30	91661,68	111371,77
31	91658,34	111371,14
32	91656,82	111369,98
33	91655,82	111368,22
34	91653,73	111337,21
35	91654,41	111335,11
36	91656,10	111333,90
37	91662,38	111333,70
38	91662,92	111336,69
39	91667,34	111336,29

## МСК 1964 СПб

№ п.т.	Н	Е
1	91724,05	111331,19
2	91724,86	111331,12
3	91724,99	111332,64
4	91708,05	111333,93
5	91708,15	111335,33
6	91704,62	111339,90
7	91704,95	111357,59
8	91702,33	111357,84
9	91702,09	111354,96
10	91696,50	111354,52
11	91693,77	111354,96
12	91690,26	111357,20
13	91686,57	111361,43
14	91686,06	111370,35
15	91685,54	111373,23
16	91657,33	111374,85
17	91657,31	111374,57
18	91655,47	111374,67
19	91653,24	111360,23
20	91651,62	111333,36
21	91655,04	111330,54
22	91662,44	111330,70
23	91674,91	111330,26
24	91680,63	111333,08
25	91691,87	111332,40
26	91704,05	111334,09
27	91705,87	111331,76
28	91707,83	111331,61
29	91707,91	111332,52
30	91724,09	111331,61

*Приложение 5*

**Копия письма ООО «КИТ» № 101 от 17 ноября 2023 г. с  
обоснованием отсутствия градостроительного плана  
земельного участка**



CONSTRUCTION & CIVIL ENGINEERING

188

ООО «КИТ»  
+7(812)401-67-90  
mail@kit.spb.ru  
197022, г. Санкт-Петербург, ул. Профессора Попова,  
д. 23, лит. В, пом 17-Н, каб.408  
www.kit.spb.ru

Заместителю директора  
по организационным вопросам  
ИИМК РАН  
**Н.Ф. Соловьёвой**  
nasc@archo.ru

*Исх. № 101  
от «17» ноября 2023 г.*

О предоставлении  
градостроительного плана

**Уважаемая Наталья Федоровна!**

На территории, обследуемого Вами земельного участка, по договору 22/5-23-А, планируется строительство объекта капитального строительства. В соответствии с п. 2 ч. 3 ст. 41, ч. 4. ст. 57.3. Градостроительного кодекса РФ, предоставление градостроительного плана допускается только после утверждения документации по планировке территории, а именно, в соответствии с п. 1 ч. 4 ст. 41 Градостроительного кодекса РФ, проекта планировки территории.

Проект планировки территории возможно разработать после получения информации о наличии или отсутствии объектов культурного наследия при проведении государственной историко-культурной экспертизы земельного участка в соответствии с ч. 2 ст. 41.2., п. 5 ч. 4 ст. 42 Градостроительного кодекса РФ.

Поскольку в настоящее время акт государственной историко-культурной экспертизы земельного участка не разработан, предоставление градостроительного плана невозможно.

Генеральный директор  
ООО «КИТ»



Ульяшов А.К.

*Приложение 8*

**Копия доверенности № 14102/33-161.5-5 от 09.01.2023 г.**

*Приложение 9*

**Сведения об экспертах**

## Сведения об экспертах:

Фамилия, имя, отчество	Лазаретов Игорь Павлович
Образование	высшее
Специальность	история
Ученая степень (звание)	кандидат исторических наук
Стаж работы	35 лет
Место работы и должность	ст.н.с. ИИМК РАН
Реквизиты аттестации	<p>Государственный эксперт по проведению историко-культурной экспертизы (приказ Министерства культуры Российской Федерации № 1537 от 17.09.2021 г. «Об утверждении статуса аттестованного эксперта по проведению государственной историко-культурной экспертизы» (п. 13))</p> <p>Объекты экспертизы:</p> <ul style="list-style-type: none"> <li>- выявленные объекты культурного наследия в целях обоснования целесообразности включения данных объектов в реестр;</li> <li>- документы, обосновывающие включение объектов культурного наследия в реестр;</li> <li>- документы, обосновывающие исключение объектов культурного наследия из реестра;</li> <li>- земли, подлежащие воздействию земляных, строительных, мелиоративных, хозяйственных работ, предусмотренных статьей 25 Лесного кодекса Российской Федерации работ по использованию лесов (за исключением работ, указанных в пунктах 3, 4 и 7 части 1 статьи 25 Лесного кодекса Российской Федерации) и иных работ, в случае, если орган охраны объектов культурного наследия не имеет данных об отсутствии на указанных землях объектов культурного наследия, включенных в реестр, выявленных объектов культурного наследия либо объектов, обладающих признаками объекта культурного наследия;</li> <li>- документация, за исключением научных отчетов о выполненных археологических полевых работах, содержащая результаты исследований, в соответствии с которыми определяется наличие или отсутствие объектов, обладающих признаками объекта культурного наследия, на земельных участках, подлежащих воздействию земляных, строительных, мелиоративных, хозяйственных работ, работ по использованию лесов и иных работ;</li> </ul>

	<ul style="list-style-type: none"> <li>- документация или разделы документации, обосновывающие меры по обеспечению сохранности объекта культурного наследия, включенного в реестр, выявленного объекта культурного наследия либо объекта, обладающего признаками объекта культурного наследия, при проведении земляных, мелиоративных, хозяйственных работ, указанных в настоящей статье работ по использованию лесов и иных работ в границах территории объекта культурного наследия либо на земельном участке, непосредственно связанном с земельным участком в границах территории объекта культурного наследия</li> </ul>
<b>Фамилия, имя, отчество</b>	<b>Поляков Андрей Владимирович</b>
<b>Образование</b>	высшее
<b>Специальность</b>	история
<b>Ученая степень (звание)</b>	доктор исторических наук
<b>Стаж работы</b>	21 год
<b>Место работы и должность</b>	ст.н.с. ИИМК РАН, и.о. директора ИИМК РАН
<b>Реквизиты аттестации</b>	<p>Государственный эксперт по проведению историко-культурной экспертизы (приказ Министерства культуры Российской Федерации № 1668 от 11.10.2021 г. «Об утверждении статуса аттестованного эксперта по проведению государственной историко-культурной экспертизы» (п. 23))</p> <p><b>Объекты экспертизы:</b></p> <ul style="list-style-type: none"> <li>- выявленные объекты культурного наследия в целях обоснования целесообразности включения данных объектов в реестр;</li> <li>- документы, обосновывающие включение объектов культурного наследия в реестр;</li> <li>- документы, обосновывающие исключение объектов культурного наследия из реестра;</li> <li>- земли, подлежащие воздействию земляных, строительных, мелиоративных, хозяйственных работ, предусмотренных статьей 25 Лесного кодекса Российской Федерации работ по использованию лесов (за исключением работ, указанных в пунктах 3, 4 и 7 части 1 статьи 25 Лесного кодекса Российской Федерации) и иных работ, в случае, если указанные земли расположены в границах территорий, утвержденных в</li> </ul>



	<p>соответствии с пунктом 34.2 пункта 1 статьи 9 Федерального закона;</p> <ul style="list-style-type: none"> <li>- документация или разделы документации, обосновывающие меры по обеспечению сохранности объекта культурного наследия, включенного в реестр, выявленного объекта культурного наследия либо объекта, обладающего признаками объекта культурного наследия, при проведении земляных, мелиоративных, хозяйственных работ, указанных в настоящей статье работ, указанных в статье 30 Федерального закона работ по использованию лесов и иных работ в границах территории объекта культурного наследия либо на земельном участке, непосредственно связанном с земельным участком в границах территории объекта культурного наследия;</li> <li>- документация, за исключением научных отчетов о выполненных археологических полевых работах, содержащая результаты исследований, в соответствии с которыми определяется наличие или отсутствие объектов, обладающих признаками объекта культурного наследия, на земельных участках, подлежащих воздействию земляных, строительных, мелиоративных, хозяйственных работ, указанных в статье 30 Федерального закона работ по использованию лесов и иных работ;</li> </ul>
<b>Фамилия, имя, отчество</b>	<b>Садыков Тимур Рашитович</b>
<b>Образование</b>	высшее
<b>Специальность</b>	история
<b>Ученая степень (звание)</b>	-
<b>Стаж работы</b>	11 лет
<b>Место работы и должность</b>	и.о. м.н.с. ИИМК РАН
<b>Реквизиты аттестации</b>	<p>Государственный эксперт по проведению историко-культурной экспертизы (приказ Министерства культуры Российской Федерации № 235 от 01.03.2022 г. «Об утверждении статуса аттестованного эксперта по проведению государственной историко-культурной экспертизы» (п. 25))</p> <p>Объекты экспертизы:</p>

	<ul style="list-style-type: none"> <li>- выявленные объекты культурного наследия в целях обоснования целесообразности включения данных объектов в реестр;</li> <li>- документы, обосновывающие включение объектов культурного наследия в реестр;</li> </ul>
<b>Фамилия, имя, отчество</b>	<b>Соловьев Сергей Львович</b>
<b>Образование</b>	высшее
<b>Специальность</b>	история
<b>Ученая степень (звание)</b>	кандидат исторических наук
<b>Стаж работы</b>	44 года
<b>Место работы и должность</b>	и.о. ст.н.с. ИИМК РАН
<b>Реквизиты аттестации</b>	<p>Государственный эксперт по проведению историко-культурной экспертизы (приказ Министерства культуры Российской Федерации № 235 от 01.03.2022 г. «Об утверждении статуса аттестованного эксперта по проведению государственной историко-культурной экспертизы» (п. 2б))</p> <p><b>Объекты экспертизы:</b></p> <ul style="list-style-type: none"> <li>- выявленные объекты культурного наследия в целях обоснования целесообразности включения данных объектов в реестр;</li> <li>- документы, обосновывающие включение объектов культурного наследия в реестр;</li> <li>- документы, обосновывающие исключение объектов культурного наследия из реестра;</li> <li>- земли, подлежащие воздействию земляных, строительных, мелиоративных, хозяйственных работ, предусмотренных статьей 25 Лесного кодекса Российской Федерации работ по использованию лесов (за исключением работ, указанных в пунктах 3, 4 и 7 части 1 статьи 25 Лесного кодекса Российской Федерации) и иных работ, в случае, если указанные земли расположены в границах территорий, утвержденных в соответствии с пунктом 34.2 пункта 1 статьи 9 Федерального закона;</li> <li>- документация или разделы документации, обосновывающие меры по обеспечению сохранности объекта культурного наследия, включенного в реестр, выявленного объекта культурного наследия либо объекта, обладающего</li> </ul>

	<p>признаками объекта культурного наследия, при проведении земляных, мелиоративных, хозяйственных работ, указанных в настоящей статье работ, указанных в статье 30 Федерального закона работ по использованию лесов и иных работ в границах территории объекта культурного наследия либо на земельном участке, непосредственно связанном с земельным участком в границах территории объекта культурного наследия;</p> <ul style="list-style-type: none"> <li>- документация, за исключением научных отчетов о выполненных археологических полевых работах, содержащая результаты исследований, в соответствии с которыми определяется наличие или отсутствие объектов, обладающих признаками объекта культурного наследия, на земельных участках, подлежащих воздействию земляных, строительных, мелиоративных, хозяйственных работ, указанных в статье 30 Федерального закона работ по использованию лесов и иных работ</li> </ul>
<b>Фамилия, имя, отчество</b>	<b>Субботин Андрей Викторович</b>
<b>Образование</b>	высшее
<b>Специальность</b>	история
<b>Ученая степень (звание)</b>	кандидат исторических наук
<b>Стаж работы</b>	46 лет
<b>Место работы и должность</b>	ст.н.с. ИИМК РАН
<b>Реквизиты аттестации</b>	<p>Государственный эксперт по проведению историко-культурной экспертизы (приказ Министерства культуры Российской Федерации № 1668 от 11.10.2021 г. «Об утверждении статуса аттестованного эксперта по проведению государственной историко-культурной экспертизы» (п. 26))</p> <p><b>Объекты экспертизы:</b></p> <ul style="list-style-type: none"> <li>- выявленные объекты культурного наследия в целях обоснования целесообразности включения данных объектов в реестр;</li> <li>- документы, обосновывающие включение объектов культурного наследия в реестр;</li> <li>- документы, обосновывающие исключение объектов культурного наследия из реестра;</li> <li>- земли, подлежащие воздействию земляных, строительных, мелиоративных, хозяйственных</li> </ul>

	<p>работ, предусмотренных статьей 25 Лесного кодекса Российской Федерации работ по использованию лесов (за исключением работ, указанных в пунктах 3, 4 и 7 части 1 статьи 25 Лесного кодекса Российской Федерации) и иных работ, в случае, если указанные земли расположены в границах территорий, утвержденных в соответствии с пунктом 34.2 пункта 1 статьи 9 Федерального закона;</p> <ul style="list-style-type: none"> <li>- документация или разделы документации, обосновывающие меры по обеспечению сохранности объекта культурного наследия, включенного в реестр, выявленного объекта культурного наследия либо объекта, обладающего признаками объекта культурного наследия, при проведении земляных, мелиоративных, хозяйственных работ, указанных в настоящей статье работ, указанных в статье 30 Федерального закона работ по использованию лесов и иных работ в границах территории объекта культурного наследия либо на земельном участке, непосредственно связанном с земельным участком в границах территории объекта культурного наследия;</li> <li>- документация, за исключением научных отчетов о выполненных археологических полевых работах, содержащая результаты исследований, в соответствии с которыми определяется наличие или отсутствие объектов, обладающих признаками объекта культурного наследия, на земельных участках, подлежащих воздействию земляных, строительных, мелиоративных, хозяйственных работ, указанных в статье 30 Федерального закона работ по использованию лесов и иных работ</li> </ul>
<b>Фамилия, имя, отчество</b>	<b>Тарасов Алексей Юрьевич</b>
<b>Образование</b>	высшее
<b>Специальность</b>	история, археология
<b>Ученая степень (звание)</b>	кандидат исторических наук
<b>Стаж работы</b>	20 лет
<b>Место работы и должность</b>	н.с. ИИМК РАН
<b>Реквизиты аттестации</b>	Государственный эксперт по проведению историко-культурной экспертизы (приказ Министерства культуры Российской Федерации)

№ 997 от 17.07.2019 г. «Об утверждении статуса аттестованного эксперта по проведению государственной историко-культурной экспертизы» (п. 29))

Объекты экспертизы:

- выявленные объекты культурного наследия в целях обоснования целесообразности включения данных объектов в реестр;
- земли, подлежащие воздействию земляных, строительных, мелиоративных, хозяйственных работ, предусмотренных статьей 25 Лесного кодекса Российской Федерации работ по использованию лесов (за исключением работ, указанных в пунктах 3, 4 и 7 части 1 статьи 25 Лесного кодекса Российской Федерации) и иных работ, в случае, если указанные земли расположены в границах территорий, утвержденных в соответствии с пунктом 34.2 статьи 9 Федерального закона № 73-ФЗ;
- документы, обосновывающие включение объектов культурного наследия в реестр;
- документы, обосновывающие исключение объектов культурного наследия из реестра;
- документация, за исключением научных отчетов о выполненных археологических полевых работах, содержащая результаты исследований, в соответствии с которыми определяется наличие или отсутствие объектов, обладающих признаками объекта культурного наследия, на земельных участках, подлежащих воздействию земляных, строительных, мелиоративных, хозяйственных работ, указанных в статье 30 Федерального закона № 73-ФЗ работ по использованию лесов и иных работ;
- документация или разделы документации, обосновывающие меры по обеспечению сохранности объекта культурного наследия, включенного в реестр, выявленного объекта культурного наследия либо объекта, обладающего признаками объекта культурного наследия, при проведении земляных, мелиоративных, хозяйственных работ, указанных в настоящей статье работ по использованию лесов и иных работ в границах территории объекта культурного наследия либо на земельном участке, непосредственно связанном с земельным участком в границах территории объекта культурного наследия.

*Приложение 10*

**Выдержки из приказа № 997 от 17.07.2019 г.  
«Об утверждении статуса аттестованного эксперта по  
проведению государственной историко-культурной  
экспертизы»**



МИНИСТЕРСТВО КУЛЬТУРЫ  
РОССИЙСКОЙ ФЕДЕРАЦИИ

## ПРИКАЗ

17 июля 2019

Москва

№ 337

### Об аттестации экспертов по проведению государственной историко-культурной экспертизы

В соответствии с Федеральным законом от 25 июня 2002 г. № 73-ФЗ «Об объектах культурного наследия (памятниках истории и культуры) народов Российской Федерации», с пунктом 9 Положения о государственной историко-культурной экспертизе, утвержденного постановлением Правительства Российской Федерации от 15 июля 2009 г. № 569, Положением о порядке аттестации экспертов по проведению государственной историко-культурной экспертизы, утвержденным приказом Минкультуры России от 26 августа 2010 г. № 563 (в редакции приказа Минкультуры России от 17 октября 2011 г. № 1003), руководствуясь Положением об аттестационной комиссии Минкультуры России, утвержденным приказом Минкультуры России от 29 декабря 2011 г. № 1276, протоколом заседания аттестационной комиссии Минкультуры России от 25 июня 2019 г., п р и к а з ы в а ю:

1. Аттестовать экспертов по проведению государственной историко-культурной экспертизы согласно приложению к настоящему приказу.

---

2

2. Департаменту государственной охраны культурного наследия (Р.А.Рыбало) обеспечить размещение информации об аттестованных экспертах на официальном сайте Минкультуры России в сети Интернет.

3. Контроль за исполнением настоящего приказа оставляю за собой.

Заместитель Министра



С.Г.Обрывалин



## Приложение

Утверждено приказом  
Министерства культуры  
Российской Федерации

от «11» июля 2019 г. № 997

Аттестованные эксперты по проведению  
государственной историко-культурной экспертизы

№ п/п	Фамилия, имя, отчество соискателя	Объекты экспертизы
1.	Авксентьева Ольга Николаевна	<ul style="list-style-type: none"> <li>- выявленные объекты культурного наследия в целях обоснования целесообразности включения данных объектов в реестр;</li> <li>- документы, обосновывающие включение объектов культурного наследия в реестр;</li> <li>- документы, обосновывающие изменение категории историко-культурного значения объекта культурного наследия;</li> <li>- проекты зон охраны объекта культурного наследия;</li> <li>- проектная документация на проведение работ по сохранению объектов культурного наследия;</li> <li>- документация или разделы документации, обосновывающие меры по обеспечению сохранности объекта культурного наследия, включенного в реестр, выявленного объекта культурного наследия либо объекта, обладающего признаками объекта культурного наследия, при проведении земляных, мелиоративных, хозяйственных работ, указанных в статье 30 Федерального закона от 25.06.2002 № 73-ФЗ «Об объектах культурного наследия (памятниках истории и культуры) народов Российской Федерации» (далее – Федеральный закон № 73-ФЗ) работ по использованию лесов и иных работ в границах территории объекта культурного наследия либо на земельном участке,</li> </ul>

		земельным участком в границах территории объекта культурного наследия.
28.	Старцева Татьяна Сергеевна	<ul style="list-style-type: none"> <li>- выявленные объекты культурного наследия в целях обоснования целесообразности включения данных объектов в реестр;</li> <li>- документы, обосновывающие включение объектов культурного наследия в реестр;</li> <li>- документы, обосновывающие исключение объектов культурного наследия из реестра;</li> <li>- документы, обосновывающие изменение категории историко-культурного значения объекта культурного наследия;</li> <li>- документы, обосновывающие отнесение объекта культурного наследия к историко-культурным заповедникам, особо ценным объектам культурного наследия народов Российской Федерации либо объектам всемирного культурного и природного наследия;</li> <li>- проектная документация на проведение работ по сохранению объектов культурного наследия;</li> <li>- документация или разделы документации, обосновывающие меры по обеспечению сохранности объекта культурного наследия, включенного в реестр, выявленного объекта культурного наследия либо объекта, обладающего признаками объекта культурного наследия, при проведении земляных, мелиоративных, хозяйственных работ, указанных в статье 30 Федерального закона № 73-ФЗ работ по использованию лесов и иных работ в границах территории объекта культурного наследия либо на земельном участке, непосредственно связанном с земельным участком в границах территории объекта культурного наследия.</li> </ul>
29.	Тарасов Алексей Юрьевич	<ul style="list-style-type: none"> <li>- выявленные объекты культурного наследия в целях обоснования целесообразности включения данных объектов в реестр;</li> <li>- земли, подлежащие воздействию земляных, строительных, мелиоративных, хозяйственных работ, предусмотренных статьей 25 Лесного кодекса Российской Федерации работ по использованию лесов (за исключением работ, указанных в пунктах 3, 4 и 7 части 1 статьи 25 Лесного кодекса Российской Федерации) и иных</li> </ul>

		<p>работ, в случае, если указанные земли расположены в границах территорий, утвержденных в соответствии с пунктом 34.2 пункта 1 статьи 9 Федерального закона № 73-ФЗ;</p> <ul style="list-style-type: none"> <li>- документы, обосновывающие включение объектов культурного наследия в реестр;</li> <li>- документы, обосновывающие исключение объектов культурного наследия из реестра;</li> <li>- документация, за исключением научных отчетов о выполненных археологических полевых работах, содержащая результаты исследований, в соответствии с которыми определяется наличие или отсутствие объектов, обладающих признаками объекта культурного наследия, на земельных участках, подлежащих воздействию земляных, строительных, мелиоративных, хозяйственных работ, указанных в статье 30 Федерального закона № 73-ФЗ работ по использованию лесов и иных работ;</li> <li>- документация или разделы документации, обосновывающие меры по обеспечению сохранности объекта культурного наследия, включенного в реестр, выявленного объекта культурного наследия либо объекта, обладающего признаками объекта культурного наследия, при проведении земляных, мелиоративных, хозяйственных работ, указанных в статье 30 Федерального закона № 73-ФЗ работ по использованию лесов и иных работ в границах территории объекта культурного наследия либо на земельном участке, непосредственно связанном с земельным участком в границах территории объекта культурного наследия.</li> </ul>
30.	Титова Светлана Валентиновна	<ul style="list-style-type: none"> <li>- документы, обосновывающие изменение категории историко-культурного значения объекта культурного наследия.</li> </ul>
31.	Тихонов Виктор Евгеньевич	<ul style="list-style-type: none"> <li>- выявленные объекты культурного наследия в целях обоснования целесообразности включения данных объектов в реестр;</li> <li>- документы, обосновывающие включение объектов культурного наследия в реестр;</li> <li>- документы, обосновывающие исключение объектов культурного наследия из реестра;</li> </ul>

		<p>признаками объекта культурного наследия, при проведении земляных, мелиоративных, хозяйственных работ, указанных в статье 30 Федерального закона № 73-ФЗ работ по использованию лесов и иных работ в границах территории объекта культурного наследия либо на земельном участке, непосредственно связанном с земельным участком в границах территории объекта культурного наследия.</p>
37.	Яндовский Виктор Эдуардович	<ul style="list-style-type: none"> <li>- выявленные объекты культурного наследия в целях обоснования целесообразности включения данных объектов в реестр;</li> <li>- документы, обосновывающие включение объектов культурного наследия в реестр;</li> <li>- документы, обосновывающие изменение категории историко-культурного значения объекта культурного наследия;</li> <li>- документы, обосновывающие отнесение объекта культурного наследия к историко-культурным заповедникам, особо ценным объектам культурного наследия народов Российской Федерации либо объектам всемирного культурного и природного наследия;</li> <li>- проекты зон охраны объекта культурного наследия;</li> <li>- проектная документация на проведение работ по сохранению объектов культурного наследия.</li> <li>- документация, обосновывающая границы защитной зоны объекта культурного наследия.</li> </ul>
38.	Яровой Илья Юрьевич	<ul style="list-style-type: none"> <li>- выявленные объекты культурного наследия в целях обоснования целесообразности включения данных объектов в реестр;</li> <li>- документы, обосновывающие включение объектов культурного наследия в реестр;</li> <li>- документы, обосновывающие исключение объектов культурного наследия из реестра;</li> <li>- документы, обосновывающие изменение категории историко-культурного значения объекта культурного наследия;</li> <li>- документы, обосновывающие отнесение объекта культурного наследия к историко-культурным заповедникам, особо ценным объектам культурного наследия народов Российской Федерации</li> </ul>

		<p>Федерации либо объектам всемирного культурного и природного наследия;</p> <ul style="list-style-type: none"><li>- документация, за исключением научных отчетов о выполненных археологических полевых работах, содержащая результаты исследований, в соответствии с которыми определяется наличие или отсутствие объектов, обладающих признаками объекта культурного наследия, на земельных участках, подлежащих воздействию земляных, строительных, мелиоративных, хозяйственных работ, указанных в статье 30 Федерального закона № 73-ФЗ работ по использованию лесов и иных работ;</li><li>- документация или разделы документации, обосновывающие меры по обеспечению сохранности объекта культурного наследия, включенного в реестр, выявленного объекта культурного наследия либо объекта, обладающего признаками объекта культурного наследия, при проведении земляных, мелиоративных, хозяйственных работ, указанных в статье 30 Федерального закона № 73-ФЗ работ по использованию лесов и иных работ в границах территории объекта культурного наследия либо на земельном участке, непосредственно связанном с земельным участком в границах территории объекта культурного наследия.</li></ul>
--	--	---

---

*Приложение 11*

**Выдержки из приказа № 1537 от 17.09.2021 г г.  
«Об утверждении статуса аттестованного эксперта по  
проведению государственной историко-культурной  
экспертизы»**



**МИНИСТЕРСТВО КУЛЬТУРЫ  
РОССИЙСКОЙ ФЕДЕРАЦИИ**

**ПРИКАЗ**

от 17 сентября 2021 г.

Москва

№ 1537

**Об аттестации экспертов по проведению государственной  
историко-культурной экспертизы**

В соответствии с Федеральным законом от 25 июня 2002 г. № 73-ФЗ «Об объектах культурного наследия (памятниках истории и культуры) народов Российской Федерации», пунктом 9 Положения о государственной историко-культурной экспертизе, утвержденного постановлением Правительства Российской Федерации от 15 июля 2009 г. № 569, Положением о порядке аттестации экспертов по проведению государственной историко-культурной экспертизы, утвержденным приказом Минкультуры России от 26 августа 2010 г. № 563 (в редакции приказа Минкультуры России от 17 октября 2011 г. № 1003), руководствуясь Положением об аттестационной комиссии Минкультуры России, утвержденным приказом Минкультуры России от 29 декабря 2011 г. № 1276, протоколом заседания аттестационной комиссии Министерства культуры Российской Федерации по аттестации экспертов по проведению государственной историко-культурной экспертизы от 03 сентября 2021 г.,  
п р и к а з ы в а ю:

1. Аттестовать экспертов по проведению государственной историко-культурной экспертизы согласно приложению к настоящему приказу.

2. Департаменту государственной охраны культурного наследия (Р.А.Рыбало) обеспечить размещение информации об аттестованных экспертах на официальном сайте Минкультуры России в сети Интернет.

3. Контроль за исполнением настоящего приказа оставляю за собой.

Первый заместитель Министра



С.Г.Обрывалин



Приложение  
к приказу Министерства культуры  
Российской Федерации  
от « 13 » сентября 2021 г.  
№ 1537

Аттестованные эксперты по проведению  
государственной историко-культурной экспертизы

№ п/ п	Фамилия, имя, отчество соискателя	Решение о присвоении статуса аттестованного эксперта:
1.	Аврутов Юрий Иосифович	<ul style="list-style-type: none"> <li>- выявленные объекты культурного наследия в целях обоснования целесообразности включения данных объектов в реестр;</li> <li>- документы, обосновывающие включение объектов культурного наследия в реестр;</li> <li>- документы, обосновывающие исключение объектов культурного наследия из реестра;</li> <li>- документы, обосновывающие изменение категории историко-культурного значения объекта культурного наследия;</li> <li>- документы, обосновывающие отнесение объекта культурного наследия к историко-культурным заповедникам, особо ценным объектам культурного наследия народов Российской Федерации либо объектам всемирного культурного и природного наследия;</li> <li>- проектная документация на проведение работ по сохранению объектов культурного наследия;</li> <li>- документация или разделы документации, обосновывающие меры по обеспечению сохранности объекта культурного наследия, включенного в реестр, выявленного объекта культурного наследия либо объекта, обладающего признаками объекта культурного наследия, при проведении земляных, мелиоративных, хозяйственных работ, указанных в статье 30 Федерального закона работ по использованию лесов и иных работ в границах территории объекта культурного наследия либо на земельном участке, непосредственно связанном с земельным участком в границах территории объекта культурного наследия;</li> </ul>

		<ul style="list-style-type: none"> <li>- проектная документация на проведение работ по сохранению объектов культурного наследия;</li> <li>- документация или разделы документации, обосновывающие меры по обеспечению сохранности объекта культурного наследия, включенного в реестр, выявленного объекта культурного наследия либо объекта, обладающего признаками объекта культурного наследия, при проведении земляных, мелиоративных, хозяйственных работ, указанных в статье 30 Федерального закона работ по использованию лесов и иных работ в границах территории объекта культурного наследия либо на земельном участке, непосредственно связанном с земельным участком в границах территории объекта культурного наследия.</li> </ul>
13.	Лазаретов Игорь Павлович	<ul style="list-style-type: none"> <li>- выявленные объекты культурного наследия в целях обоснования целесообразности включения данных объектов в реестр;</li> <li>- документы, обосновывающие включение объектов культурного наследия в реестр;</li> <li>- документы, обосновывающие исключение объектов культурного наследия из реестра;</li> <li>- земли, подлежащие воздействию земляных, строительных, мелиоративных, хозяйственных работ, предусмотренных статьей 25 Лесного кодекса Российской Федерации работ по использованию лесов (за исключением работ, указанных в пунктах 3, 4 и 7 части 1 статьи 25 Лесного кодекса Российской Федерации) и иных работ, в случае, если указанные земли расположены в границах территорий, утвержденных в соответствии с пунктом 34.2 пункта 1 статьи 9 Федерального закона;</li> <li>- документация или разделы документации, обосновывающие меры по обеспечению сохранности объекта культурного наследия, включенного в реестр, выявленного объекта культурного наследия либо объекта, обладающего признаками объекта культурного наследия, при проведении земляных, мелиоративных, хозяйственных работ, указанных в статье 30 Федерального закона работ по использованию лесов и иных работ в границах территории объекта культурного наследия либо на земельном участке, непосредственно связанном с земельным участком в границах территории объекта культурного наследия;</li> </ul>

		<ul style="list-style-type: none"> <li>- документация, за исключением научных отчетов о выполненных археологических полевых работах, содержащая результаты исследований, в соответствии с которыми определяется наличие или отсутствие объектов, обладающих признаками объекта культурного наследия, на земельных участках, подлежащих воздействию земляных, строительных, мелиоративных, хозяйственных работ, указанных в статье 30 Федерального закона работ по использованию лесов и иных работ.</li> </ul>
14.	Лапшин Андрей Сергеевич	<ul style="list-style-type: none"> <li>- выявленные объекты культурного наследия в целях обоснования целесообразности включения данных объектов в реестр;</li> <li>- документы, обосновывающие включение объектов культурного наследия в реестр;</li> <li>- земли, подлежащие воздействию земляных, строительных, мелиоративных, хозяйственных работ, предусмотренных статьей 25 Лесного кодекса Российской Федерации работ по использованию лесов (за исключением работ, указанных в пунктах 3, 4 и 7 части 1 статьи 25 Лесного кодекса Российской Федерации) и иных работ, в случае, если указанные земли расположены в границах территорий, утвержденных в соответствии с пунктом 34.2 пункта 1 статьи 9 Федерального закона;</li> <li>- документация, за исключением научных отчетов о выполненных археологических полевых работах, содержащая результаты исследований, в соответствии с которыми определяется наличие или отсутствие объектов, обладающих признаками объекта культурного наследия, на земельных участках, подлежащих воздействию земляных, строительных, мелиоративных, хозяйственных работ, указанных в статье 30 Федерального закона работ по использованию лесов и иных работ.</li> </ul>
15.	Малихова Наталья Геннадьевна	<ul style="list-style-type: none"> <li>- проектная документация на проведение работ по сохранению объектов культурного наследия;</li> <li>- документация или разделы документации, обосновывающие меры по обеспечению сохранности объекта культурного наследия, включенного в реестр, выявленного объекта культурного наследия либо объекта, обладающего признаками объекта культурного наследия, при проведении земляных, мелиоративных, хозяйственных работ, указанных в статье 30 Федерального закона работ по</li> </ul>

*Приложение 12*

**Выдержки из приказа № 1668 от 11.10.2021 г.  
«Об утверждении статуса аттестованного эксперта по  
проведению государственной историко-культурной  
экспертизы»**



МИНИСТЕРСТВО КУЛЬТУРЫ  
РОССИЙСКОЙ ФЕДЕРАЦИИ

**ПРИКАЗ**

*от 11 октября 2021 г.*

Москва

№ 1668

**Об аттестации экспертов по проведению государственной  
историко-культурной экспертизы**

В соответствии с Федеральным законом от 25 июня 2002 г. № 73-ФЗ «Об объектах культурного наследия (памятниках истории и культуры) народов Российской Федерации», пунктом 9 Положения о государственной историко-культурной экспертизе, утвержденного постановлением Правительства Российской Федерации от 15 июля 2009 г. № 569, Положением о порядке аттестации экспертов по проведению государственной историко-культурной экспертизы, утвержденным приказом Минкультуры России от 26 августа 2010 г. № 563 (в редакции приказа Минкультуры России от 17 октября 2011 г. № 1003), руководствуясь Положением об аттестационной комиссии Минкультуры России, утвержденным приказом Минкультуры России от 29 декабря 2011 г. № 1276, протоколом заседания аттестационной комиссии Министерства культуры Российской Федерации по аттестации экспертов по проведению государственной историко-культурной экспертизы от 29 сентября 2021 г.,  
п р и к а з ы в а ю:

1. Аттестовать экспертов по проведению государственной историко-культурной экспертизы согласно приложению к настоящему приказу.

2. Департаменту государственной охраны культурного наследия (Р.А.Рыбало) обеспечить размещение информации об аттестованных экспертах на официальном сайте Минкультуры России в сети Интернет.

3. Контроль за исполнением настоящего приказа оставляю за собой.

Первый заместитель Министра



С.Г.Обрывалин

Приложение  
к приказу Министерства культуры  
Российской Федерации  
от « 11 » сентября 2021 г.  
№ 1668

Аттестованные эксперты по проведению  
государственной историко-культурной экспертизы

№ п/ п	Фамилия, имя, отчество соискателя	Решение о присвоении статуса аттестованного эксперта:
1.	Абуханов Абдурахман Залимханович	<ul style="list-style-type: none"> <li>- выявленные объекты культурного наследия в целях обоснования целесообразности включения данных объектов в реестр;</li> <li>- документы, обосновывающие включение объектов культурного наследия в реестр;</li> <li>- проектная документация на проведение работ по сохранению объектов культурного наследия;</li> <li>- документация или разделы документации, обосновывающие меры по обеспечению сохранности объекта культурного наследия, включенного в реестр, выявленного объекта культурного наследия либо объекта, обладающего признаками объекта культурного наследия, при проведении земляных, мелиоративных, хозяйственных работ, указанных в статье 30 Федерального закона от 25.06.2002 № 73-ФЗ «Об объектах культурного наследия (памятниках истории и культуры) народов Российской Федерации» (далее – Федеральный закон) работ по использованию лесов и иных работ в границах территории объекта культурного наследия либо на земельном участке, непосредственно связанном с земельным участком в границах территории объекта культурного наследия.</li> </ul>
2.	Аксенов Виктор Викторович	<ul style="list-style-type: none"> <li>- выявленные объекты культурного наследия в целях обоснования целесообразности включения данных объектов в реестр;</li> <li>- документы, обосновывающие включение объектов культурного наследия в реестр;</li> <li>- документы, обосновывающие изменение категории историко-культурного значения объекта культурного наследия;</li> <li>- проектная документация на проведение работ по сохранению объектов культурного наследия;</li> </ul>

		<ul style="list-style-type: none"> <li>- документы, обосновывающие включение объектов культурного наследия в реестр;</li> <li>- документы, обосновывающие изменение категории историко-культурного значения объекта культурного наследия;</li> <li>- документы, обосновывающие отнесение объекта культурного наследия к историко-культурным заповедникам, особо ценным объектам культурного наследия народов Российской Федерации либо объектам всемирного культурного и природного наследия;</li> <li>- проектная документация на проведение работ по сохранению объектов культурного наследия.</li> </ul>
23.	Поляков Андрей Владимирович	<ul style="list-style-type: none"> <li>- выявленные объекты культурного наследия в целях обоснования целесообразности включения данных объектов в реестр;</li> <li>- документы, обосновывающие включение объектов культурного наследия в реестр;</li> <li>- документы, обосновывающие исключение объектов культурного наследия из реестра;</li> <li>- земли, подлежащие воздействию земляных, строительных, мелиоративных, хозяйственных работ, предусмотренных статьей 25 Лесного кодекса Российской Федерации работ по использованию лесов (за исключением работ, указанных в пунктах 3, 4 и 7 части 1 статьи 25 Лесного кодекса Российской Федерации) и иных работ, в случае, если указанные земли расположены в границах территорий, утвержденных в соответствии с пунктом 34.2 пункта 1 статьи 9 Федерального закона;</li> <li>- документация или разделы документации, обосновывающие меры по обеспечению сохранности объекта культурного наследия, включенного в реестр, выявленного объекта культурного наследия либо объекта, обладающего признаками объекта культурного наследия, при проведении земляных, мелиоративных, хозяйственных работ, указанных в статье 30 Федерального закона работ по использованию лесов и иных работ в границах территории объекта культурного наследия либо на земельном участке, непосредственно связанном с земельным участком в границах территории объекта культурного наследия;</li> <li>- документация, за исключением научных отчетов о выполненных археологических полевых работах, содержащая результаты исследований, в соответствии с которыми определяется наличие или отсутствие</li> </ul>



		объектов, обладающих признаками объекта культурного наследия, на земельных участках, подлежащих воздействию земляных, строительных, мелиоративных, хозяйственных работ, указанных в статье 30 Федерального закона работ по использованию лесов и иных работ.
24.	Прямухин Алексей Николаевич	<ul style="list-style-type: none"><li>- выявленные объекты культурного наследия в целях обоснования целесообразности включения данных объектов в реестр;</li><li>- документы, обосновывающие включение объектов культурного наследия в реестр;</li><li>- земли, подлежащие воздействию земляных, строительных, мелиоративных, хозяйственных работ, предусмотренных статьей 25 Лесного кодекса Российской Федерации работ по использованию лесов (за исключением работ, указанных в пунктах 3, 4 и 7 части 1 статьи 25 Лесного кодекса Российской Федерации) и иных работ, в случае, если указанные земли расположены в границах территорий, утвержденных в соответствии с пунктом 34.2 пункта 1 статьи 9 Федерального закона;</li><li>- документация или разделы документации, обосновывающие меры по обеспечению сохранности объекта культурного наследия, включенного в реестр, выявленного объекта культурного наследия либо объекта, обладающего признаками объекта культурного наследия, при проведении земляных, мелиоративных, хозяйственных работ, указанных в статье 30 Федерального закона работ по использованию лесов и иных работ в границах территории объекта культурного наследия либо на земельном участке, непосредственно связанном с земельным участком в границах территории объекта культурного наследия;</li><li>- документация, за исключением научных отчетов о выполненных археологических полевых работах, содержащая результаты исследований, в соответствии с которыми определяется наличие или отсутствие объектов, обладающих признаками объекта культурного наследия, на земельных участках, подлежащих воздействию земляных, строительных, мелиоративных, хозяйственных работ, указанных в статье 30 Федерального закона работ по использованию лесов и иных работ.</li></ul>

25.	Сахновский Виктор Александрович	<ul style="list-style-type: none"> <li>- выявленные объекты культурного наследия в целях обоснования целесообразности включения данных объектов в реестр;</li> <li>- документы, обосновывающие включение объектов культурного наследия в реестр;</li> <li>- проектная документация на проведение работ по сохранению объектов культурного наследия;</li> <li>- документация или разделы документации, обосновывающие меры по обеспечению сохранности объекта культурного наследия, включенного в реестр, выявленного объекта культурного наследия либо объекта, обладающего признаками объекта культурного наследия, при проведении земляных, мелиоративных, хозяйственных работ, указанных в статье 30 Федерального закона работ по использованию лесов и иных работ в границах территории объекта культурного наследия либо на земельном участке, непосредственно связанном с земельным участком в границах территории объекта культурного наследия.</li> </ul>
26.	Субботин Андрей Викторович	<ul style="list-style-type: none"> <li>- выявленные объекты культурного наследия в целях обоснования целесообразности включения данных объектов в реестр;</li> <li>- документы, обосновывающие включение объектов культурного наследия в реестр;</li> <li>- документы, обосновывающие исключение объектов культурного наследия из реестра;</li> <li>- земли, подлежащие воздействию земляных, строительных, мелиоративных, хозяйственных работ, предусмотренных статьей 25 Лесного кодекса Российской Федерации работ по использованию лесов (за исключением работ, указанных в пунктах 3, 4 и 7 части 1 статьи 25 Лесного кодекса Российской Федерации) и иных работ, в случае, если указанные земли расположены в границах территорий, утвержденных в соответствии с пунктом 34.2 пункта 1 статьи 9 Федерального закона;</li> <li>- документация или разделы документации, обосновывающие меры по обеспечению сохранности объекта культурного наследия, включенного в реестр, выявленного объекта культурного наследия либо объекта, обладающего признаками объекта культурного наследия, при проведении земляных, мелиоративных, хозяйственных работ, указанных в статье 30 Федерального закона работ по использованию лесов и иных работ в границах территории объекта культурного</li> </ul>

		<p>наследия либо на земельном участке, непосредственно связанном с земельным участком в границах территории объекта культурного наследия;</p> <ul style="list-style-type: none"> <li>- документация, за исключением научных отчетов о выполненных археологических полевых работах, содержащая результаты исследований, в соответствии с которыми определяется наличие или отсутствие объектов, обладающих признаками объекта культурного наследия, на земельных участках, подлежащих воздействию земляных, строительных, мелиоративных, хозяйственных работ, указанных в статье 30 Федерального закона работ по использованию лесов и иных работ.</li> </ul>
27.	Сурков Алексей Владимирович	<ul style="list-style-type: none"> <li>- выявленные объекты культурного наследия в целях обоснования целесообразности включения данных объектов в реестр;</li> <li>- документы, обосновывающие включение объектов культурного наследия в реестр;</li> <li>- документация или разделы документации, обосновывающие меры по обеспечению сохранности объекта культурного наследия, включенного в реестр, выявленного объекта культурного наследия либо объекта, обладающего признаками объекта культурного наследия, при проведении земляных, мелиоративных, хозяйственных работ, указанных в статье 30 Федерального закона работ по использованию лесов и иных работ в границах территории объекта культурного наследия либо на земельном участке, непосредственно связанном с земельным участком в границах территории объекта культурного наследия;</li> <li>- документация, за исключением научных отчетов о выполненных археологических полевых работах, содержащая результаты исследований, в соответствии с которыми определяется наличие или отсутствие объектов, обладающих признаками объекта культурного наследия, на земельных участках, подлежащих воздействию земляных, строительных, мелиоративных, хозяйственных работ, указанных в статье 30 Федерального закона работ по использованию лесов и иных работ.</li> </ul>
28.	Тарновский Владимир Викторович	<ul style="list-style-type: none"> <li>- выявленные объекты культурного наследия в целях обоснования целесообразности включения данных объектов в реестр;</li> <li>- документы, обосновывающие включение объектов культурного наследия в реестр;</li> </ul>

*Приложение 13*

**Выдержки из приказа № 235 от 01.03.2022 г.  
«Об утверждении статуса аттестованного эксперта по  
проведению государственной историко-культурной  
экспертизы»**



**МИНИСТЕРСТВО КУЛЬТУРЫ  
РОССИЙСКОЙ ФЕДЕРАЦИИ**

**ПРИКАЗ**

*от 1 марта 2022 г.*

Москва

№ 235

**Об аттестации экспертов по проведению государственной  
историко-культурной экспертизы**

В соответствии с Федеральным законом от 25 июня 2002 г. № 73-ФЗ «Об объектах культурного наследия (памятниках истории и культуры) народов Российской Федерации», пунктом 9 Положения о государственной историко-культурной экспертизе, утвержденного постановлением Правительства Российской Федерации от 15 июля 2009 г. № 569, Положением о порядке аттестации экспертов по проведению государственной историко-культурной экспертизы, утвержденным приказом Минкультуры России от 26 августа 2010 г. № 563 (в редакции приказа Минкультуры России от 17 октября 2011 г. № 1003), руководствуясь Положением об аттестационной комиссии Минкультуры России, утвержденным приказом Минкультуры России от 29 декабря 2011 г. № 1276, протоколом заседания аттестационной комиссии Министерства культуры Российской Федерации по аттестации экспертов по проведению государственной историко-культурной экспертизы от 17 февраля 2022 г.,  
п р и к а з ы в а ю:

1. Аттестовать экспертов по проведению государственной историко-культурной экспертизы согласно приложению к настоящему приказу.

2. Департаменту государственной охраны культурного наследия (Р.А.Рыбало) обеспечить размещение информации об аттестованных экспертах на официальном сайте Минкультуры России в сети Интернет.

3. Контроль за исполнением настоящего приказа оставляю за собой.

Первый заместитель Министра



С.Г.Обрывалин

Приложение  
к приказу Министерства культуры  
Российской Федерации  
от « 1 » мая 2022 г.  
№ 255

Аттестованные эксперты по проведению  
государственной историко-культурной экспертизы

№ п/ п	Фамилия, имя, отчество соискателя	Решение о присвоении статуса аттестованного эксперта:
1.	Мялк Анна Вадимовна	<ul style="list-style-type: none"> <li>- выявленные объекты культурного наследия в целях обоснования целесообразности включения данных объектов в реестр;</li> <li>- документы, обосновывающие включение объектов культурного наследия в реестр;</li> <li>- документы, обосновывающие исключение объектов культурного наследия из реестра;</li> <li>- документы, обосновывающие изменение категории историко-культурного значения объекта культурного наследия;</li> <li>- документы, обосновывающие отнесение объекта культурного наследия к историко-культурным заповедникам, особо ценным объектам культурного наследия народов Российской Федерации либо объектам всемирного культурного и природного наследия;</li> <li>- проектная документация на проведение работ по сохранению объектов культурного наследия;</li> <li>- документация или разделы документации, обосновывающие меры по обеспечению сохранности объекта культурного наследия, включенного в реестр, выявленного объекта культурного наследия либо объекта, обладающего признаками объекта культурного наследия, при проведении земляных, мелиоративных, хозяйственных работ, указанных в статье 30 Федерального закона от 25.06.2002 № 73-ФЗ «Об объектах культурного наследия (памятниках истории и культуры) народов Российской Федерации» (далее – Федеральный закон) работ по использованию лесов и иных работ в границах территории объекта культурного наследия либо на земельном участке, непосредственно</li> </ul>

		<p>связанном с земельным участком в границах территории объекта культурного наследия;</p> <ul style="list-style-type: none"> <li>- проекты зон охраны объекта культурного наследия;</li> <li>- документация, обосновывающая границы защитной зоны объекта культурного наследия.</li> </ul>
24.	Рубель Александр Андреевич	<ul style="list-style-type: none"> <li>- проекты зон охраны объекта культурного наследия.</li> </ul>
25.	Садыков Тимур Рашитович	<ul style="list-style-type: none"> <li>- выявленные объекты культурного наследия в целях обоснования целесообразности включения данных объектов в реестр;</li> <li>- документы, обосновывающие включение объектов культурного наследия в реестр.</li> </ul>
26.	Соловьев Сергей Львович	<ul style="list-style-type: none"> <li>- выявленные объекты культурного наследия в целях обоснования целесообразности включения данных объектов в реестр;</li> <li>- земли, подлежащие воздействию земляных, строительных, мелиоративных, хозяйственных работ, предусмотренных статьями 25 Лесного кодекса Российской Федерации работ по использованию лесов (за исключением работ, указанных в пунктах 3, 4 и 7 части 1 статьи 25 Лесного кодекса Российской Федерации) и иных работ, в случае, если указанные земли расположены в границах территорий, утвержденных в соответствии с пунктом 34.2 пункта 1 статьи 9 Федерального закона;</li> <li>- документы, обосновывающие включение объектов культурного наследия в реестр;</li> <li>- документы, обосновывающие исключение объектов культурного наследия из реестра;</li> <li>- документация, за исключением научных отчетов о выполненных археологических полевых работах, содержащая результаты исследований, в соответствии с которыми определяется наличие или отсутствие объектов, обладающих признаками объекта культурного наследия, на земельных участках, подлежащих воздействию земляных, строительных, мелиоративных, хозяйственных работ, указанных в статье 30 Федерального закона работ по использованию лесов и иных работ;</li> <li>- документация или разделы документации, обосновывающие меры по обеспечению сохранности объекта культурного наследия, включенного в реестр, выявленного объекта культурного наследия либо</li> </ul>



		объекта, обладающего признаками объекта культурного наследия, при проведении земляных, мелиоративных, хозяйственных работ, указанных в статье 30 Федерального закона работ по использованию лесов и иных работ в границах территории объекта культурного наследия либо на земельном участке, непосредственно связанном с земельным участком в границах территории объекта культурного наследия.
27.	Шумилова Ольга Викторовна	- проектная документация на проведение работ по сохранению объектов культурного наследия.
28.	Юдин Александр Иванович	<ul style="list-style-type: none"> <li>- выявленные объекты культурного наследия в целях обоснования целесообразности включения данных объектов в реестр;</li> <li>- земли, подлежащие воздействию земляных, строительных, мелиоративных, хозяйственных работ, предусмотренных статьей 25 Лесного кодекса Российской Федерации работ по использованию лесов (за исключением работ, указанных в пунктах 3, 4 и 7 части 1 статьи 25 Лесного кодекса Российской Федерации) и иных работ, в случае, если указанные земли расположены в границах территорий, утвержденных в соответствии с пунктом 34.2 пункта 1 статьи 9 Федерального закона;</li> <li>- документы, обосновывающие включение объектов культурного наследия в реестр;</li> <li>- документы, обосновывающие исключение объектов культурного наследия из реестра;</li> <li>- документация, за исключением научных отчетов о выполненных археологических полевых работах, содержащая результаты исследований, в соответствии с которыми определяется наличие или отсутствие объектов, обладающих признаками объекта культурного наследия, на земельных участках, подлежащих воздействию земляных, строительных, мелиоративных, хозяйственных работ, указанных в статье 30 Федерального закона работ по использованию лесов и иных работ;</li> <li>- документация или разделы документации, обосновывающие меры по обеспечению сохранности объекта культурного наследия, включенного в реестр, выявленного объекта культурного наследия либо объекта, обладающего признаками объекта культурного наследия, при проведении земляных, мелиоративных, хозяйственных работ, указанных в статье 30</li> </ul>

		Федерального закона работ по использованию лесов и иных работ в границах территории объекта культурного наследия либо на земельном участке, непосредственно связанном с земельным участком в границах территории объекта культурного наследия.
--	--	--

---