

**Общество с ограниченной ответственностью  
«ЛенСтройУправление»  
(ООО «ЛСУ»)**

**«Утверждаю»**  
Генеральный директор  
ООО «ЛСУ»  
В.Э. Трушковский  
*(подписано электронной подписью)*  
29 ноября 2023 года

**А К Т**

**по результатам государственной историко-культурной экспертизы  
выявленного объекта культурного наследия  
«Покровский сквер (с фундаментом церкви) Покрова Пресвятой Богородицы»,  
расположенного по адресу: Санкт-Петербург, Тургенева пл.,  
с целью обоснования включения объекта в Единый государственный реестр  
объектов культурного наследия (памятников истории и культуры)  
народов Российской Федерации**

Настоящая государственная историко-культурная экспертиза проведена Обществом с ограниченной ответственностью «ЛенСтройУправление» (ООО «ЛСУ»; ИНН 7838367240; 191144, г. Санкт-Петербург, ул. 10-я Советская, д. 15/27, кв. 27) на основании государственного контракта № 75-23 от 17.04.2023 года (Приложение № 9).

**1. Дата начала и дата окончания проведения экспертизы:**

Настоящая государственная историко-культурная экспертиза проведена в период с 17 апреля 2023 года по 18 сентября 2023 года; с 26 октября 2023 года по 27 октября 2023 года; с 28 ноября 2023 года по 29 ноября 2023 года.

**2. Место проведения экспертизы: Санкт-Петербург.**

**3. Заказчик экспертизы:** Санкт-Петербургское государственное казенное учреждение «Дирекция заказчика по ремонтно-реставрационным работам на памятниках истории и культуры» (191023, Санкт-Петербург, ул. Зодчего Росси, д. 1-3; ИНН 7825459800).

#### 4. Сведения об экспертах:

Государственная историко-культурная экспертиза проведена юридическим лицом, соответствующим условиям, изложенным в п. 7 б Положения о государственной историко-культурной экспертизе, утвержденного постановлением Правительства Российской Федерации от 15.07.2009 № 569.

Полное наименование юридического лица, проводившего экспертизу: Общество с ограниченной ответственностью «ЛенСтройУправление». Сокращенное наименование юридического лица: ООО «ЛСУ». Местонахождение юридического лица: 191144, г. Санкт-Петербург, ул. 10-я Советская, д. 15/27, кв. 27, лит. А. Идентификационный номер налогоплательщика: 7838367240.

##### Сведения об эксперте:

ФИО	Трушковский Владимир Эдуардович
Образование	высшее
Специальность	инженер-строитель, окончил в 1996 году Санкт-Петербургский Государственный Архитектурно-Строительный Университет; искусствовед, окончил в 2014 году ФГБОУВРО «Санкт-Петербургский государственный академический институт живописи, скульптуры и архитектуры имени И. Е. Репина»
Ученая степень (звание) (при наличии)	нет
Стаж работы	25 лет
Место работы и должность	генеральный директор ООО «ЛенСтройУправление»
Реквизиты решения уполномоченного органа по аттестации экспертов на проведение экспертизы (с указанием объектов экспертизы)	приказ об аттестации Минкультуры России от 17 сентября 2021 г. № 1537 (выявленные объекты культурного наследия в целях обоснования целесообразности включения данных объектов в реестр; документы, обосновывающие включение объектов культурного наследия в реестр; документы, обосновывающие исключение объектов культурного наследия из реестра; документы, обосновывающие изменение категории историко-культурного значения объекта культурного наследия; документы, обосновывающие отнесение объекта культурного наследия к историко-культурным заповедникам, особо ценным объектам культурного наследия народов Российской Федерации либо объектам всемирного культурного и природного наследия; проектная документация на проведение работ по сохранению объектов культурного наследия;

	<p>документация или разделы документации, обосновывающие меры по обеспечению сохранности объекта культурного наследия, включенного в реестр, выявленного объекта культурного наследия либо объекта, обладающего признаками объекта культурного наследия, при проведении земляных, мелиоративных, хозяйственных работ, указанных в статье 30 Федерального закона работ по использованию лесов и иных работ в границах территории объекта культурного наследия либо на земельном участке, непосредственно связанном с земельным участком в границах территории объекта культурного наследия; проекты зон охраны объекта культурного наследия)</p>
--	---

**5. Информация о том, что в соответствии с законодательством Российской Федерации эксперт (эксперты) несет ответственность за достоверность сведений, изложенных в заключении:**

Эксперт несет ответственность за достоверность сведений, изложенных в заключении, в соответствии с законодательством Российской Федерации.

**6. Цели и объекты экспертизы:**

**6.1. Цели проведения государственной историко-культурной экспертизы:**

Государственная историко-культурная экспертиза проведена в целях:

обоснования включения выявленного объекта культурного наследия «Покровский сквер (с фундаментом церкви) Покрова Пресвятой Богородицы», расположенного по адресу: Санкт-Петербург, Тургенева пл., в Единый государственный реестр объектов культурного наследия (памятников истории и культуры) народов Российской Федерации (далее – Реестр);

определения категории историко-культурного значения объекта культурного наследия.

**6.2. Объекты государственной историко-культурной экспертизы:**

выявленный объект культурного наследия «Покровский сквер (с фундаментом церкви) Покрова Пресвятой Богородицы», расположенный по адресу: Санкт-Петербург, Тургенева пл., в целях обоснования целесообразности включения данного объекта в Единый государственный реестр объектов культурного наследия (памятников истории и культуры) народов Российской Федерации;

документы, обосновывающие включение данного объекта в Единый государственный реестр объектов культурного наследия (памятников истории и культуры) народов Российской Федерации.

#### **7. Перечень документов, представленных заявителем:**

- Копия Плана границ территории выявленного объекта культурного наследия «Покровский сквер (с фундаментом церкви) Покрова Пресвятой Богородицы», г. Санкт-Петербург, Тургенева пл., утвержденного Комитетом по государственному контролю, использованию и охране памятников истории и культуры Правительства Санкт-Петербурга (далее – КГИОП) 10.06.2002 г.

#### **8. Сведения об обстоятельствах, повлиявших на процесс проведения и результаты экспертизы:**

Обстоятельств, повлиявших на процесс проведения и результаты экспертизы, не имеется.

#### **9. Сведения о проведенных исследованиях с указанием примененных методов, объема и характера выполненных работ и их результатов:**

Настоящая государственная историко-культурная экспертиза проведена в соответствии со статьями 28, 29, 30, 31, 32 Федерального закона от 25.06.2002 г. № 73-ФЗ «Об объектах культурного наследия (памятниках истории и культуры) народов Российской Федерации» и «Положением о государственной историко-культурной экспертизе», утвержденным Постановлением Правительства Российской Федерации от 15.07.2009 г. № 569. Заключение экспертизы оформлено в виде акта с учетом требований, изложенных в приказах Минкультуры России № 1745 от 04.06.2015 г. «Об утверждении требований к составлению проектов границ территорий объектов культурного наследия» и № 28 от 13.01.2016 г. «Об утверждении порядка определения предмета охраны объекта культурного наследия, включенного в единый государственный реестр объектов культурного наследия (памятников истории и культуры) народов Российской Федерации в соответствии со статьей 64 Федерального закона от 25 июня 2002 г. № 73-ФЗ "Об объектах культурного наследия (памятниках истории и культуры) народов Российской Федерации"».

В рамках настоящей экспертизы экспертами были проведены следующие исследования:

Изучена и проанализирована информация о выявленном объекте культурного наследия «Покровский сквер (с фундаментом церкви) Покрова Пресвятой Богородицы», расположенном по адресу: Санкт-Петербург, Тургенева пл.

Выполнены историко-архивные и библиографические изыскания в фондах Федерального казенного учреждения «Российский государственный исторический архив» (далее – РГИА), Санкт-Петербургского государственного казенного учреждения «Центральный государственный исторический архив Санкт-Петербурга» (далее – ЦГИА СПб), Санкт-Петербургского государственного казенного учреждения «Центральный государственный архив Санкт-Петербурга» (далее – ЦГА СПб), Федерального государственного бюджетного учреждения «Российская национальная библиотека» (РНБ), в секторе хранения документированной информации Управления организационного обеспечения и контроля КГИОП (далее – архив КГИОП), Санкт-Петербургского государственного казенного

учреждения «Центральный государственный архив кинофотофонодокументов Санкт-Петербурга» (ЦГАКФФД СПб) и Санкт-Петербургского государственного бюджетного учреждения культуры «Государственный музей истории Санкт-Петербурга» (ГМИ СПб). Материалы архива КГИОП носят справочный характер. Изучены картографические материалы, литературные источники и издания периодической печати. Значительный интерес представляют библиографические источники, хранящиеся в Российской национальной библиотеке (РНБ), материалы интернет-сайтов. По результатам проведенных изысканий составлены историческая справка (Приложение № 1), альбом исторической иконографии (Приложение № 2), на основании которых в рамках проведения настоящей историко-культурной экспертизы составлены ситуационный план и историко-культурный опорный план (Приложение № 4).

Выполнено визуальное обследование, в процессе которого была сделана фотофиксация выявленного объекта культурного наследия «Покровский сквер (с фундаментом церкви) Покрова Пресвятой Богородицы» (Приложение № 3).

Проведен анализ исходно-разрешительной документации.

Изучена и проанализирована представленные заявителем экспертизы материалы.

Согласно выявленным сведениям, приведенным в исторической справке (Приложение № 1) и исторической иконографии (Приложение № 2), уточнена атрибуция объекта, год и авторы постройки и расширения церкви, благоустройства сквера.

При проведении экспертизы эксперты соблюдали принципы проведения экспертизы, установленные статьей 29 Федерального закона от 25.06.2002 г. № 73-ФЗ «Об объектах культурного наследия (памятниках истории и культуры) народов Российской Федерации», обеспечивали объективность, всесторонность и полноту проводимых исследований, а также достоверность и обоснованность своих выводов; самостоятельно оценивали результаты исследований, ответственно и точно формулировали вывод в пределах своей компетенции.

Исследования проводились на основе принципов научной обоснованности, объективности и законности, презумпции сохранности объекта культурного наследия, соблюдения требований безопасности в отношении объекта культурного наследия, достоверности и полноты информации.

Указанные исследования были проведены с применением методов натурного, историко-архивного и историко-архитектурного анализа в объеме, достаточном для обоснования вывода государственной историко-культурной экспертизы. Результаты исследований, проведенных в рамках экспертизы, были оформлены в виде настоящего акта.

## **10. Факты и сведения, выявленные и установленные в результате проведенных исследований:**

### **10.1. Сведения о наименовании и местонахождении, виде, границах территории и предмете охраны объекта экспертизы:**

Выявленный объект культурного наследия «Покровский сквер (с фундаментом церкви) Покрова Пресвятой Богородицы», расположенный по адресу: Санкт-Петербург, Тургенева пл., взят под государственную охрану по списку вновь

выявленных объектов культурного наследия, утвержденному приказом КГИОП от 20.02.2001 № 15 (Приложение № 6):

- наименование объекта – Покровский сквер (с фундаментом церкви) Покрова Пресвятой Богородицы;

- датировка – Сквер: 1886-1887; 1927, перепланировка. Церковь: 1798-1803 (снесена в 1934 году);

- авторы – арх. Н.Л. Бенуа, садовый мастер Р.Ф. Катцер; арх. И.Е. Старов;

- местоположение – Тургенева пл.;

- техническое состояние – хорошее.

План границ территории выявленного объекта культурного наследия «Покровский сквер (с фундаментом церкви) Покрова Пресвятой Богородицы» утвержден Заместителем председателя Комитета по государственному контролю, использованию и охране памятников истории и культуре – начальником управления государственного учета памятников Б. М. Кириковым 10.06.2002 (Приложение № 5, Приложение № 6). Предмет охраны выявленного объекта культурного наследия «Покровский сквер (с фундаментом церкви) Покрова Пресвятой Богородицы» утвержден Распоряжением КГИОП от 06.12.2022 № 554-рп «Об утверждении предмета охраны выявленного объекта культурного наследия «Покровский сквер (с фундаментом церкви Покрова Пресвятой Богородицы)» (Приложение № 6). Охранные обязательства не выявлены.

Выявленный объект культурного наследия «Покровский сквер (с фундаментом церкви) Покрова Пресвятой Богородицы», согласно данным Геоинформационной системы Санкт-Петербурга (РГИС), находится на площади Тургенева. В соответствии с Законом Санкт-Петербурга от 19.09.2007 № 430-85 «О зеленых насаждениях общего пользования» в центре площади Тургенева находится ЗНОП городского значения № 1014 «Покровский сквер на пл. Тургенева» (площадь 1,55 га).

Выявленный объект культурного наследия «Покровский сквер (с фундаментом церкви) Покрова Пресвятой Богородицы» находится на земельных участках с кадастровыми №№ 78:32:0115501:1009, 78:32:0115501:1, 78:32:0115501:1001, 78:32:0115501:1004, 78:32:0115501:1005. Схема с указанием земельных участков представлена в Приложении № 4. На территории выявленного объекта культурного наследия «Покровский сквер (с фундаментом церкви) Покрова Пресвятой Богородицы» в юго-западной части расположено здание по адресу: г. Санкт-Петербург, площадь Тургенева, дом 1, литера А (нежилое здание, общественный туалет; 83,2 м<sup>2</sup>).

## **10.2. Собственник или пользователь объекта:**

В соответствии с Выписками из Единого государственного реестра недвижимости (далее – ЕГРН) собственник земельных участков с кадастровыми №№ 78:32:0115501:1009, 78:32:0115501:1, 78:32:0115501:1001, 78:32:0115501:1004, 78:32:0115501:1005 Санкт-Петербург (Приложение № 6).

**10.3. Сведения о времени возникновения или дате создания объекта, датах основных изменений (перестроек) данного объекта и (или) датах связанных с ним исторических событий (*Историческая справка, альбом исторической иконографии, историко-культурный опорный план - Приложения № 1, № 2, № 4*):**

Территорию, называемую Коломной, стали осваивать после сильнейших пожаров полыхавших в Петербурге в 1736 и 1737 гг. Коломна делится на Большую в границах Покровского острова – между Фонтанкой, которая в те времена была границей города, и каналом Грибоедова (Глухая речка, Кривуша, Екатерининский канал) и Малую в границах Коломенского острова (между каналом Грибоедова и Мойкой).

К 1798 г. в Большой Коломне насчитывалось 200 каменных и деревянных домов с 5363 жителями. Коломенцы были приписаны к Никольскому собору. Кроме него поблизости находилась церковь Св. Екатерины (на месте, где расположен кинотеатр «Москва»). Они не вмещали всех желающих, причты не справлялись с требами, приходилось терпеть «утеснение» в помещениях церквей от сверхмерного количества прихожан. Поэтому жители пришли к необходимости сооружения своей собственной церкви.

Первый сохранившийся документ, относящийся к истории создания Покровско-Коломенской церкви – Книга для записи пожертвований на первоначальное сооружение церкви Покрова Пресвятой Богородицы с 1798 года по 1808 год. Этим же годом датируется сообщение Святейшего Синода генерал-лейтенанту, военному губернатору Федору Федоровичу Буксневдену о Высочайшем разрешении ЕИВ на построение каменной приходской церкви в 5 квартале четвертой Адмиралтейской части. Ему предшествовало прошение митрополита Гавриила.

Решено было ставить сразу каменный храм и архитектора пригласить известного – И. Е. Старова, придворного зодчего императрицы Екатерины II. Церковь представляла собой скромное по архитектуре здание с пристроенной колокольной, в один свет, с красиво нарисованным портиком на четырех попарно сдвинутых колоннах. Стены фасадов церкви были разделаны ленточным рустом и оштукатурены. В плане она представляла латинский крест. Внутреннее помещение было разделено колоннами на три нефа по базиликальной схеме. В целом она напоминала храмы петровской поры.

Проект был Высочайше утвержден 3 июня 1798 г. Построенная И. Е. Старовым церковь Покрова возводилась на добровольные пожертвования и вполне соответствовала своему окружению, но и не была «задавлена» последующей многоэтажной уплотненной застройкой.

На период строительства церкви была установлена временная деревянная часовня.

Непосредственно строительством Покровско-Коломенской церкви занимался архитектор В. П. Петров, являвшийся помощником И. Е. Старова. Место, отведенное под строительство, требовало особой подготовки – оно было заболоченным – при наводнениях низменная Коломна затапливалась одной из первых в городе. К весне 1799 г. была завершена забивка свай, начаты работы по фундаменту. В июле 1799 г. фундамент был выведен, и митрополит Гавриил благословил закладку храма.

Основное строительство было завершено в 1803 году, когда были освещены два малых придела: во имя Иоанна Предтечи и Марии Магдалины. Однако, главный алтарь церкви во имя Покрова Пресвятой Богородицы освящен 30 сентября 1812 года. Таким образом, строительство церкви растянулось на 14 лет и было завершено в 1812 г. Возведение церкви, имеющей план в виде креста, осуществлялось в два этапа. В первую очередь были выстроены входная зона с колокольной и «два боковых конца» креста с двумя приделами, то есть теплую часть – для проведения богослужений, и лишь потом восточная часть креста с куполом над ним и с главным алтарем.

По смете затраты на сооружение церкви должны были составить 200 000 рублей. Однако усилиями старосты прихода церкви Дмитрия Ивановича Немкова, на строительство было затрачено 141 000 рублей.

2 апреля 1802 г. к церкви был приписан причт.

Еще на стадии проекта И. Е. Старова в ограде было предусмотрено строительство домов для причта. Однако император Павел I не одобрил их возведение. Поэтому проект ограды пришлось перерабатывать. Новый план император Александр I утвердил 24 февраля 1814 г. Он пожелал «обсадить деревьями» церковь. Вокруг церкви по проекту архитектора В. П. Стасова установили ограду с воротами с западной стороны храма и двумя часовнями. Их строительство завершилось в 1817 г. Ограда и две симметрично расположенные часовни также сооружались на пожертвования.

Решетка ограды состояла из 50 звеньев, включая звенья двух ворот. Главный вход и въезд в ограду находился с западной стороны напротив входа в храм. Это были ворота с четырьмя колоннами и треугольным фронтоном.

Часовни состояли из кубического центрального объема с плоским круглым куполом, с большим трехчастным полуциркулярным витражным окном-входом. К центральному объему пристроены два крыла.

С окончанием строительства церкви и ограды в апреле 1817 г. скончался первый староста и строитель Д. И. Немков.

В это же время начались работы по разбивке сада в ограде вокруг церкви.

На Подробном плане столичного города Санкт-Петербурга от 1828 г. (план Шуберта) на площади вокруг церкви запланировано строение, напоминающее рынок, окружавший церковь по линии будущего сада. Однако рынок построен не был, но существовал на площади стихийно, в виде толкучки.

В 1848-1850 гг. к основному объему церкви по сторонам главного алтаря были перенесены «с середины церкви два придельных алтаря в линию с главным». Боковые приделы церкви были переделаны архитекторами В. Ф. Небольсиным и А. И. Шевцовым.

Среди источников необходимо отметить два рукописных тома – Историко-статистическое описание Санкт-Петербургской Покровско-Коломенской церкви, составленное в 1854 г. и Историческо-Статистическое описание Санктпетербургской Покровско-Коломенской церкви, составленное на основании указа Духовной Консistorии от 28 февраля 1861 г. Они содержат историю постройки и освящения здания и глав, историю строительства церковной ограды, сведения об улучшении в церкви и ее перестройке, описание как самого здания, так и церковной утвари и сосудов, сведения о



Евангелии, крестах, о сооружении риз на иконах, перечисление и описание икон паперти и в «олтаре», лампадах, богослужебных книгах, архиве и «церковных звонах». В описании уделено место не только причту, но и составу прихода.

К «Описанию...» 1861 г. приложен генплан участка церкви, а также Ведомость недвижимых имуществ церкви Покрова Пресвятой Богородицы в Большой Коломне за 1859 г. В ней приведены физические параметры церкви: «высота колокольни от фундамента до креста со шпцем 18 саж, креста 1 саж.; высота церковного купола от фундамента до креста – 14 саж, креста – 1 саж.; высота наружных стен от фундамента до карнизной крыши 5,5 саж.; длина всей церкви от входа до крайней линии алтаря 21,5 саж.; внутри церкви, где три придела со стенами 15,5 саж.; стены толщина 1 арш 4 в.; ширина церкви у входа со стен 10-14 арш.». Далее приведены габариты внутренней части: квадратное содержание частей, полы – сосновые. Далее отмечено, что заводами, фабриками, лавками, а также лесами и землями церковь не владела. В ее собственности находились два деревянных дома и один каменный с «принадлежащей к ним землей».

В 1871 г. была создана Строительная комиссия для ведения ремонтных работ в Покровско-Коломенской церкви.

В 1894 г. в «Неделе строителя» № 33 (Приложение к журналу «Зодчий») объявлено о начале ремонта в Покровско-Коломенской церкви, а также то, что все расходы принял на себя староста прихода А. К. Седов. Уже в № 38 сообщается об окончании ремонта – о замене ведущей на колокольню деревянной лестницы каменной.

Население Петербурга с каждым годом увеличивалось, и Покровская церковь стала тесна, понадобилось ее расширение. Согласно докладу от 25 июня 1899 года за № 2337 о расширении Покровско-Коломенской церкви, разрешение получено 23 июня того же года. Проект заказан академику архитектуры А. С. Лыткину. Однако, данный проект не был осуществлен. Новый проект в том же году был заказан гражд. инж. С. П. Кондратьеву. Расширение церкви было закончено в 1900 году.

Внутри ограды церкви располагался сад. На территории находились три строения. Два симметрично расположенные с северной и южной сторон, третье – вдоль ограды в северо-восточной части по проекту архитектора М. И. Рылло. В восточной части площади находилось несколько отдельно стоящие сооружения – ретирада, водоразборное сооружение, будка, возможно, полицейская, лавка. На остальной территории площади с восточной стороны стояли торговые палатки, а с западной – толкучий рынок.

Сад на площади появился уже в конце XIX в. По заявлению гласного городской думы В. И. Бородулина на создание сада было выделено 6000 рублей. Проект составил член Городской управы архитектор Н. Л. Бенуа. Сад был открыт для публики 11 июля 1887 г. Он был разбит перед входной зоной церкви. При этом сохранялись стасовские ворота в церковной ограде. В саду предполагалась сторожевая будка, проект которой также делал Н. Л. Бенуа. Сад окружала деревянная ограда и плитный тротуар. К этому времени в нем располагались две деревянные беседки, домик для сторожа, в саду имелся водопровод. В дальнейшем ограда была заменена на металлическую, а плитный тротуар асфальтовым. В виду того, что площадь регулярно подтоплялась дождями, в 1905 г. в нем построили ливневую канализацию из деревянных труб. Это сразу оздоровило древесные

насаждения и кустарники. Кроме того, в саду регулярно делали выемку старого грунта и подсыпали садовую землю.

Городской сад примыкал к церковной ограде с восточной стороны. Вместе с территорией церкви участок имел прямоугольную форму со срезанными углами.

23 февраля 1909 года по Садовой улице был пущен трамвай. На Покровской площади рельсы расходились, огибали сад и вновь соединялись в две параллельные линии на Садовой улице. Поначалу здесь было так называемое «кольцо» трамваев, позволявшее осуществлять оборот составов.

В 1908-1910 гг. вокруг церкви была сооружена новая ограда. Прежняя простояла целое столетие, обветшала, фундамент размыло водой. Каменные ворота были сохранены. Проект был заказан архитектору Е. П. Вейнбергу. В проекте рисунок решетки ограды наиболее соответствовал рисунку первоначальной решетки, и прихожане общим собранием приняли его 30 марта 1908 г. Несколько звеньев ограды были запроектированы каменными, так как к ним собирались пристроить сарай (погреб), заглубив его так, чтобы он не был виден с площади. На утверждение в Городскую управу и Духовную консисторию были представлены как рисунки новой ограды, так и старой.

В 1912 г. Покровско-Коломенская церковь предполагала отметить столетний юбилей. В этом же году настоятель протоиерей В. А. Акимов к юбилею церкви выпустил небольшую книжку «1812-1912. Церковь Покрова Пресвятыя Богородицы, что в Большой Коломне в С.-Петербурге». Он в обобщенной форме изложил историю церкви.

После Октябрьской революции 1917 г. Покровская площадь переименована в честь писателя И. С. Тургенева в 1923 г.

С 1927 по 1931 г. Покровско-Коломенская церковь, поставленная под охрану государства, находилась под надзором секции Главнаука Наркомпроса, и в ней проводились регулярные осмотры и ремонтно-реставрационные работы.

21 августа 1932 г. церковь закрыли, в 1934 г. перед Пасхой храм Покрова был снесен.

Первоначальные планы благоустройства площади Тургенева были выполнены еще в начале 1920-х годов заведующим отделением садов и парков Р. Ф. Катцером. Он предложил сквер в виде симметричной композиции с круглой площадкой на пересекающихся диагональных дорожках. Катцер использовал прямоугольные формы со срезанными углами существовавшего ранее сада, а также выделил место церкви.

В рамках благоустройства площади в 1934 г. были разработаны проекты планировки нового удлиненного овального сквера, занимавшего большую часть площади. В итоге, площадь была перепланирована по проекту архитекторов Л.А. Ильина и В.А. Витмана, которые также использовали симметричную, но более простую и традиционную планировочную схему. Саду была придана симметричная овальная форма с дорожками, повторяющими основную форму плана. Центральная часть решена в виде партеров, включающих в себя пять прямоугольных газонов, расположенных по одной оси (четыре малых и один большой – в центре). По периметру сквера устроен газон с древесными посадками. Средняя партерная часть сквера расположена на оси Английского проспекта. Внутренняя периметральная дорожка имеет скругленные очертания в западной

и восточной частях, повторяющие конфигурацию сквера. Весь сквер, за исключением партерной части по оси Английского проспекта окружен металлической оградой. Партерная часть к 1964 году была частично заасфальтирована, а в 2000-е годы асфальт был заменен на мощение из бетонной плитки и набивные дорожки.

В годы Великой Отечественной войны на площади был устроен ДЗОТ, разобранный в 1946 году. Тогда же был выполнен ремонт сквера: проведена расчистка территории, возобновлены газоны, отремонтированы дорожки.

В 1951 году в сквере проведен капитальный ремонт, в том числе, посажены 69 деревьев, 1406 кустарников и 2266 цветов-многолетников.

В 1970-е годы в саду на площади Тургенева была проведена незначительная перепланировка.

В юго-западном секторе сада находится общественный туалет – одноэтажное оштукатуренное здание, на семь оконных осей, с аттиком по периметру, прямоугольными рустами на углах, в том числе на углах ризалита и при входе, ризалитом со стороны тыльного фасада и горизонтальной тягой в середине фасадов. В связи с проведением его капитального ремонта в 2017 г. была выполнена Государственная историко-культурная экспертиза проектной документации на проведение работ по сохранению выявленного объекта культурного наследия «Покровский сквер (с фундаментом церкви Покрова Пресвятой Богородицы)». По данным технического паспорта, туалет построен в 1959 г. Местные жители утверждают, что в это время туалета в саду не было, а строительство осуществлялось в 1970-е гг.

В 1996 году проводились археологические работы в саду на площади Тургенева, в результате которых были выявлены остатки фундаментов и кирпичных стен церкви.

В октябре 1998 г. по инициативе Администрации Адмиралтейского района проводился конкурс на памятный знак для установки на месте утраченной церкви. В период производства работ по установке знака, параллельно проведены фрагментарные (в зоне установки знака) археологические разведки. Поскольку сад перепланировался и фактически создавался заново, производилась подсыпка строительным мусором, грунтом, устраивалась дренажная система, цельный фундамент не был обнаружен. Выявлены остатки пола и отмостки из путиловского известняка. По фрагментам удалось уточнить местоположение церкви.

29 мая 2000 г. был торжественно открыт памятный знак на месте, где стояла Покровская церковь. Гранитный обелиск с креповками с четырех сторон и стилизованным куполом с крестом, под которым установлена храмовая икона Покрова Богородицы, (архитектор М. И. Скреплева, скульптор А. Г. Дёма, художник А. В. Васильев).

В июле-июне 2023 года проводилась археологическая разведка под руководством С. Е. Шуныгиной (Открытый лист № 1751-2023 от 14 июня 2023 г.) - «Заключение об археологической разведке 2023 г., проведенной на территории выявленного объекта культурного наследия «Покровский сквер (с фундаментом церкви Покрова Пресвятой Богородицы)», расположенного по адресу: Санкт-Петербург, пл. Тургенева», ООО «НИИПИ Спецреставрация», СПб, 2023 г. В ходе исследований было заложено 7 шурфов различных размеров в зависимости от цели исследования. Общая площадь

полевых работ составила 27,82 кв. м. В результате изучения напластований в шурфах 1, 4, 6 установлено, что активное освоение территории приходится на период XVIII-XIX вв., а позже связано с этапом разрушения и благоустройства территории после сноса церкви. В результате исследований остатков фундамента церкви в шурфах 2, 3, 5, 7 определено местоположение апсиды церкви, раскрыты участки стен и фундамента в границах колокольни, прослежено общее направление стен церкви, необходимое для уточнения ее местоположения на современной топоъемке. Исследована структура фундамента, его габариты и техническое состояние. Таким образом, местоположение церкви приблизительно соответствует иконографическим данным 1828 г., фактический размер церкви, отличается от имеющихся архивных проектных чертежей: по ширине, вероятнее всего, она соответствует проектному плану, по длине – превышает проектируемый размер. Более точно установить габарит церкви не представляется возможным, т.к. стены и фундаменты находятся под набивными дорожками сквера, восстановление которых после проведения археологических исследований не предполагалось, кроме того, на других участках произрастают деревья и кустарники, не подлежащие сносу и выкорчевке. Заключение по результатам археологической разведки представлено в Приложении № 6.

#### **10.4. Описание, современное состояние объекта культурного наследия:**

По результатам натурного визуального обследования выявлено следующее:

Церковь Покрова Пресвятой Богородицы, располагавшаяся в центре площади Тургенева, была построена в 1798-1812 гг. и снесена в 1934 году. Площадь благоустроена в 1930-е годы с формированием общественного сквера. На поверхности земли отсутствуют какие-либо элементы церкви – фундаменты, цоколь, стены, однако, по результатам археологических разведок, проведенных в конце 1990-х годов и в 2023 году выявлены фрагменты фундамента, остатки пола и отмостки из путиловского известняка.

Планировочное решение сквера выполнено в виде вытянутого овала с прямолинейными боковыми сторонами. Средняя партерная часть сквера располагается по оси Английского проспекта и делит его на две части с симметричной планировкой. Партерная часть состоит из пяти газонов прямоугольной формы (четыре малых и один большой – в центре) с декоративными кустарниками. На остальной части сквера устроены газоны с древесными посадками и кустарником. Разнообразен видовой состав насаждений сквера, в нем растут: тополь, ясень, боярышник, вяз, дуб, липа, ива, береза, клен, черемуха, сирень и пр. Рельеф ровный. Садовые дорожки и площадки - набивные из розового гранита на щебеночном основании. Покрытие дорожек и площадок партерной части – бетонная тротуарная плитка. По периметру сквера за исключением партерной части установлена металлическая ограда. В юго-западном секторе сада находится общественный туалет – одноэтажное оштукатуренное здание, на семь оконных осей. С юго-западной и северо-восточной стороны устроены детские площадки. В центральной части сквера на месте утраченной церкви установлен памятный знак, выполненный в виде стелы из полированного серого гранита, увенчанной бронзовым крестом.

## **11. Перечень документов и материалов, собранных и полученных при проведении экспертизы, а также использованной для неё специальной, технической и справочной литературы:**

### **11.1. Перечень документов и материалов, собранных и полученных при проведении экспертизы:**

- Копия Приказа КГИОП от 20.02.2001 г. № 15 «Об утверждении списка вновь выявленных объектов, представляющих историческую, научную, художественную или иную культурную ценность» (Приложение № 6);

- Список вновь выявленных объектов, представляющих историческую, научную, художественную или иную культурную ценность, утвержденный Приказом КГИОП от 20.02.2001 г. № 15 (выдержки - Приложение № 6);

- Копия Плана границ территории выявленного объекта культурного наследия «Покровский сквер (с фундаментом церкви) Покрова Пресвятой Богородицы», г. Санкт-Петербург, Тургенева пл., утвержденного 10.06.2002 г. (Приложение № 6);

- Копия Распоряжения КГИОП от 06.12.2022 № 554-рп «Об утверждении предмета охраны выявленного объекта культурного наследия «Покровский сквер (с фундаментом церкви) Покрова Пресвятой Богородицы» (Приложение № 6);

- Копия письма ГБУ ГУИОН № 4668-02-04 от 24.04.2023 (Приложение № 6);

- Выписка из ЕГРН от 15.09.2023 № КУВИ-001/2023-210525386 (земельный участок; кадастровый № 78:32:0115501:1009; г. Санкт-Петербург, Покровский сквер, участок 1 (на площади Тургенева; ЗНОП №1014)) (Приложение № 6);

- Выписка из ЕГРН от 15.09.2023 № КУВИ-001/2023-210526068 (земельный участок; кадастровый № 78:32:0115501:1; г. Санкт-Петербург, площадь Тургенева, дом 1, литера А) (Приложение № 6);

- Выписка из ЕГРН от 15.09.2023 № КУВИ-001/2023-210527446 (земельный участок; кадастровый № 78:32:0115501:1001; г. Санкт-Петербург, Покровский сквер, участок 2 (на пл. Тургенева; ЗНОП № 1014)) (Приложение № 6);

- Выписка из ЕГРН от 15.09.2023 № КУВИ-001/2023-210528243 (земельный участок; кадастровый № 78:32:0115501:1004; г. Санкт-Петербург, Покровский сквер, участок 4, (на пл. Тургенева, южнее дома 105, литера А по Садовой улице; ЗНОП № 1014)) (Приложение № 6);

- Выписка из ЕГРН от 15.09.2023 № КУВИ-001/2023-210528650 (земельный участок; кадастровый № 78:32:0115501:1005; г. Санкт-Петербург, Покровский сквер, участок 3, (на пл. Тургенева, южнее дома 103, литера А по Садовой улице; ЗНОП № 1014)) (Приложение № 6);

- «Заключение об археологической разведке 2023 г., проведенной на территории выявленного объекта культурного наследия «Покровский сквер (с фундаментом церкви Покрова Пресвятой Богородицы)», расположенного по адресу: Санкт-Петербург, пл. Тургенева», ООО «НИиПИ Спецреставрация», СПб, 2023 г.

- Акимов В. А. «1812-1912. Церковь Покрова Пресвятыя Богородицы, что в Большой Коломне в С.-Петербурге»;

- Антонов В.В., Кобак А.В. Святыни Санкт-Петербурга. Энциклопедия Христианских храмов. 2010;
- Веснина Н. Н. Садовый мастер Р. Ф. Катцер. URL: [https://vk.com/doc1211376\\_496953955?hash=z2lCtXw81UVQ2FoVOpYKMYPgj5GSMeygK8XUFue5SHz](https://vk.com/doc1211376_496953955?hash=z2lCtXw81UVQ2FoVOpYKMYPgj5GSMeygK8XUFue5SHz);
- Визе И.П. Описание древесных насаждений гор. С.-Петербурга (Парки, сады, скверы, бульвары, аллеи. История их возникновения и дальнейшего развития). СПб. 1907;
- Кючарианц А. Д. Иван Старов. Зодчие нашего города. Лениздат. 1982;
- Пушкарев И. И. Путеводитель по С.-Петербургу и по окрестностям СПб. 1843;
- Рынок на пл. Тургенева – Садовая 109 // Архитектура и строительство Ленинграда. 1936г. № 1;
- Садовая улица, дом 111-113. URL: <https://tamara.shemyak.com/SaintPetersburg/streets/Sadova/sadova111.html>;
- Санкт-Петербургские ведомости. Ратников Дмитрий. На площади Тургенева в Покровском сквере развернулись археологические раскопки. URL: <https://spbvedomosti.ru/news/gorod/na-ploshchadi-turgeneva-v-pokrovskom-skvere-razvernulis-arkheologicheskie-raskopki/>;
- Седов А. К Сведения о деятельности старосты Покровско-Коломенской церкви Андрея Козьмича Седова с июня 1890 года. С. Петербург. Типография С. Л. Кинда, Вознесенский пр., № 27. 1893;
- [Туренский Е.]. Церковь Покрова Пресвятыя Богородицы, что в Большой Коломне в С. -Петербурге. Ея история и описание. Издано к столетию Церкви с 49 снимками на 23 отдельных листах С. -Петербурга. 1912;
- Известия Городской Думы. Т. 3;
- Лавры, монастыри и храмы на св. Руси. С.-Петербургская епархия. С.-Петербург. Типография Училища глухонемых. Вед. Упр. Имп. Марии. 1908;
- Неделя строителя. 1894. № 33, № 38;
- Российский государственный исторический архив (РГИА): Ф. 278. Оп. 1. Д. 1. Книга для записи пожертвований на первоначальное сооружение церкви Покрова Пресвятой Богородицы с 1798 года – 1808; Ф. 218. Оп. 3. Д. 202. По отношении преосвященного митрополита Новгородского и Санктпетербургского о постройке двухэтажного флигеля при доме Покровско-Коломенской церкви в С.-Петербурге; Ф. 218. Оп. 3. Д. 1025. О пристройке двух алтарей к Покровской каменной церкви; Ф. 799. Оп. 24. Д. 72. Об одобрении проекта постройки каменного четырехэтажного дома церкви Покрова Пресвятой Богородицы дома № 17 по Канонерской улице по проекту гражданского инженера С. П. Кондратьева. 1902 г.; Ф. 799. Оп. 25. Д. 618. О расширении церкви. 1899; Ф. 796. Оп. 79. Д. 520. О высочайшем разрешении построить каменную приходскую церковь на площади в 5 квартале четвертой Адмиралтейской части в Санкт-Петербурге. 1754 г.;
- Центральный государственный исторический архив (ЦГИА СПб): Ф. 278. Оп. 1. Д. 1. Книга для записи пожертвований на первоначальное сооружение церкви Покрова Пресвятой Богородицы с 1798 года – 1808; Ф. 278. Оп. 1. Д. 2 Указы Духовной

Консистории с 1801 по 1818 год; Ф. 278. Оп. 1. Д. 12. Св. 13. 1861. Историко-Статистическое описание Санктпетербургской Покровско-Коломенской церкви; Ф. 278. Оп. 1 Д. 39. Клировые ведомости; Ф. 278. Оп. 1. Д. 40. 1954. Историческо-статистическое описание Санкт-Петербургской Покровско-Коломенской церкви. Место и значение. 1854; Ф. 278. Оп. 1. Д. 47а. Дело о расширении церкви Покровско-Коломенской 1899-1901; Ф. 278. Оп. 1. Д. 47б. К делу о расширении церкви 1899-1901; Ф. 278. Оп. 1. Д. 51. Дело о сооружении новой ограды вокруг Покровско-Коломенской церкви 1908-1912 гг.; Ф. 278. Оп. 1. Д. 75. Журналы заседаний Строительной комиссии по ремонту церкви 11 мая 1871-11 октября 1873;

- Центральный государственный архив (ЦГА СПб): Ф. 1000. Оп. 70. Д. 15. Протокол заседания №68 Президиума Ленсовета рабочих; Ф. 4914. Оп. 3 Д. 5 Дело по наблюдению за деятельностью Покровско-Коломенской церкви 1927-1932; Ф. 7384. Оп. 33 Д. 321. Дело по наблюдению за деятельностью церкви Покрова Богородицы; Ф. 7384. Оп. 33 Д. 254. Дело по наблюдению за деятельностью Покровской Коломенской церкви. 1919-1924;

- Архив КГИОП: Ф. 381. Н-6899. Церковь Покрова Пресвятой Богородицы / Утраченные храмы Санкт-Петербурга. Исторические сведения и регламент использования мест утраченных церковных зданий Санкт-Петербурга; П. 581. Н-7431. Отчет об археологической разведке на месте утраченного собора Покрова Пресвятой Богородицы в сквере на площади Тургенева в Адмиралтейском административном районе Санкт-Петербурга; П. 581. Рег. № 01-26.2220 от 18.04.2017. Акт по результатам Государственная историко-культурной экспертизы проектной документации на проведение работ по сохранению выявленного объекта культурного наследия «Покровский сквер» (с фундаментом церкви Покрова Пресвятой Богородицы). Сквер», разработанной ООО «Гипротееатр-ИнВАЗ» в составе: проекта капитального ремонта общественного туалета по адресу: пл. Тургенева, дом 1, литера А и выполнение тома 12.5 «Мероприятия по обеспечению сохранности объекта культурного наследия». Согл. КГИОП 23 мая 2017; П. 941 Н-4212. Веснина Н. Н. Краткая историческая справка. Покровский сквер на пл. 1996 г.;

- Планы Санкт-Петербурга (Петрограда, Ленинграда): План Санкт-Петербурга 1738 года (Зихгейма). Источник: URL: [http://www.etomesto.ru/map-peterburg\\_1738/](http://www.etomesto.ru/map-peterburg_1738/); Большая Коломна. Атлас Столичного города С.-Петербурга (Сенатский план). 1798; Подробный план Санкт-Петербурга 1828 года генерал майора Шуберта. Фрагмент. Источник: URL: [http://www.etomesto.ru/map-peterburg\\_1828/](http://www.etomesto.ru/map-peterburg_1828/); План IV Адмиралтейской части (с 1865 г. Коломенской). 23 марта 1836 г. Источник: ЦГИА СПб. Ф. 513. Оп. 169. Д. 187. Л. 13-20. URL: [https://spbarchives.ru/kolomna\\_1#gallery-4](https://spbarchives.ru/kolomna_1#gallery-4); Цылов Н. И. Атлас тринадцати частей С.-Петербурга с подробным изображением набережных, улиц, переулков, казенных и обывательских домов. 1849. Источник: URL: <https://elib.rgo.ru/safe-view/123456789/229746/1/MTgxMDAwNzBfQ3lsb3bCoE4uIEkuIEF0bGFzIHRyaW5hZGNhdGkgY2hhc3RlaSBTLi1QZXRIcmJlcmdhLnBkZg==>; План IV Адмиралтейской части (с 1865 г. Коломенской) с указанием городских бульжных мостовых. 1862 г. Источник: ЦГИА СПб. Ф. 513. Оп. 169. Д. 191. Л.1-6. URL: [https://spbarchives.ru/kolomna\\_1#gallery-5](https://spbarchives.ru/kolomna_1#gallery-5); 5

квартал 4 Адмиралтейской части. Г. Санкт-Петербурга. Покровская площадь и церковь Покрова Пресвятой Богородицы с садом. Источник: [Туренский Е.]. Церковь Покрова Пресвятыя Богородицы, что в Большой Коломне в С. -Петербурге. Ея история и описание. Издано к столетию Церкви с 49 снимками на 23 отдельных листах С. -Петербург. 1912; Топоъемка 1932 г.; Большая Коломна. Немецкая аэрофотоъемка 1941 г.; Топоъемка 1962 г.; Топоъемка 1978 г.; Топоъемка 1991 г.;

- Первоначальный проект Покровской церкви. Северный фасад, западный фасад. И. Е. Старов. 1798. Источник: [Туренский Е.]. Церковь Покрова Пресвятыя Богородицы, что в Большой Коломне в С. -Петербурге. Ея история и описание. Издано к столетию Церкви с 49 снимками на 23 отдельных листах С. -Петербург. 1912;

- План Покровской церкви. И. Е. Старов. 1798. Источник: [Туренский Е.]. Церковь Покрова Пресвятыя Богородицы, что в Большой Коломне в С. -Петербурге. Ея история и описание. Издано к столетию Церкви с 49 снимками на 23 отдельных листах С. -Петербург. 1912;

- Часовня при Покровской церкви. Ограда и ворота Покровской церкви. В. П. Стасов. 1813. Источник: [Туренский Е.]. Церковь Покрова Пресвятыя Богородицы, что в Большой Коломне в С. -Петербурге. Ея история и описание. Издано к столетию Церкви с 49 снимками на 23 отдельных листах С. -Петербург. 1912;

- Генеральный план участка церкви Покрова Пресвятой Богородицы в Коломне. 1854. Источник: ЦГИА СПб. Ф. 278. Оп. 1. Д. 40. Л. 76;

- План Покровского сквера на Покровской площади. Арх. Н. Л. Бенуа. 20 апреля 1884 г. Источник: ЦГИА СПб. Ф. 513. Оп. 101. Д. 321. Л. 4-5. URL: [https://spbarchives.ru/kolomna\\_2#gallery-14](https://spbarchives.ru/kolomna_2#gallery-14);

- План, фасады и разрез домика сторожа предполагаемого к постройке в саду на Покровской площади. 19 мая 1886 г. Арх. Н.Л. Бенуа. Источник: ЦГИА СПб. Ф. 513. Оп. 169. Д. 191. Л. 1-6. URL: [https://spbarchives.ru/kolomna\\_2#gallery-15](https://spbarchives.ru/kolomna_2#gallery-15);

- План конно-железного пути от Никольской площади до Коломенского сквера. 23 сентября 1887 г. Источник: ЦГИА СПб. Ф. 513. Оп. 55. Д. 246. Л. 106. URL: [https://spbarchives.ru/kolomna\\_2#gallery-20](https://spbarchives.ru/kolomna_2#gallery-20);

- План сквера (городского) на Покровской площади. 1890. Источник: ЦГИА СПб. Ф. 513. Оп. 101. Д. 333. Л. 5;

- План части Покровской площади с показанием будки для сторожа. 1890. Источник: ЦГИА СПб. Ф. 513. Оп. 101. Д. 333. Л. 6;

- Боковой фасад церкви Покрова Пресвятой Богородицы. А. С. Лыткин. 1898. Источник: РГИА. Ф. 835. Оп. 1. Д. 643. Л. 3;

- Лицевой фасад церкви Покрова Пресвятой Богородицы. А. М. Лыткин. 1898. Источник: РГИА. Ф. 835. Оп. 1. Д. 643. Л. 4;

- План расширения Покровской церкви по проекту арх. А.С. Лыткина (не осуществлен). 1899. Источник: РГИА. Ф. 799. Оп. 1. Д. 618. Л. 20;

- План расширения Покровской церкви по проекту гр. инж. С.П. Кондратьева. 1900. Источник: РГИА. Ф. 799. Оп. 1. Д. 618. Л. 19об;



- Решетки для установки в оконные проемы Покровско-Коломенской церкви, в барабане купола. 1898-1902. Источник: ЦГИА СПб. Ф. 278. Оп. 1. Д. 47а. Л. 262, 263;
- План церкви Покрова Пресвятой Богородицы. 1898-1902. Источник: ЦГИА СПб. Ф. 278. Оп. 1. Д. 47а. Л. 264, 265;
- Заполнение дверного проема Покровско-Коломенской церкви. С. Г. Кондратьев. Одобрен Строительной комиссией 24 января 1901 г. Источник: ЦГИА СПб. Ф. 278. Оп. 1. Д. 47а. Л. 267;
- Рисунок решетки для установки в оконный проем Покровско-Коломенской церкви. С. Г. Кондратьев. Одобрен Строительной комиссией 24 января 1901 г. Источник: ЦГИА СПб. Ф. 278. Оп. 1. Д. 47а. Л. 268;
- Заполнение оконного проема Покровско-Коломенской церкви. Вариант. Источник: ЦГИА СПб. Ф. 278. Оп. 1. Д. 47а. Л. 269;
- Предполагаемые заполнения проемов в здании Покровско-Коломенской церкви, в барабане купола. Источник: ЦГИА СПб. Ф. 278. Оп. 1. Д. 47а. Л. 272;
- Предположительно стойка свечного прилавка Покровско-Коломенской церкви. Источник: ЦГИА СПб. Ф. 278. Оп. 1. Д. 47а. Л. 270;
- Кладовая. Арх. Е. Вейнберг. 1908. Источник: ЦГИА СПб. Ф. 278. Оп. 1. Д. 51. Л. 159;
- Разрез по столбу. Арх. Е. Вейнберг. 1908. Источник: ЦГИА СПб. Ф. 278. Оп. 1. Д. 51. Л. 160;
- Ограда церкви Покрова Пресвятой Богородицы. Вариант. 1908. Источник: ЦГИА СПб. Ф. 278. Оп. 1. Д. 51. Л. 162;
- Ограда. Часть фасада старой ограды церкви Покрова Пресвятой Богородицы (на Садовой ул. Коломны). С натурою верно. Е. Вейнберг. 1908. Источник: ЦГИА СПб. Ф. 278. Оп. 1. Д. 51. Л. 163;
- Часть ограды. Арх. Е. Вейнберг. 1908. Источник: ЦГИА СПб. Ф. 278. Оп. 1. Д. 51. Л. 164 об, 165, 166;
- План Покровского сквера. 1907. Источник: Визе И.П. Описание древесных насаждений гор. С.-Петербурга (Парки, сады, скверы, бульвары, аллеи. История их возникновения и дальнейшего развития). СПб. 1907. С. 64;
- Часовня при Покровской церкви (перестроена). 1912. Источник: [Туренский Е.]. Церковь Покрова Пресвятыя Богородицы, что в Большой Коломне в С. -Петербурге. Ее история и описание. Издано к столетию Церкви с 49 снимками на 23 отдельных листах С. -Петербург. 1912;
- Покровская церковь после перестройки. Разрез. 1912. Источник: [Туренский Е.]. Церковь Покрова Пресвятыя Богородицы, что в Большой Коломне в С. -Петербурге. Ее история и описание. Издано к столетию Церкви с 49 снимками на 23 отдельных листах С. -Петербург. 1912;
- Церковь Покрова Пресвятой Богородицы в Большой Коломне на Покровской площади (пл. Тургенева). 1850-1870-е гг. Источник: СПб ГБУК "Государственный музей истории Санкт-Петербурга". URL: <https://goskatalog.ru/portal/#/collections?id=41874908>;

- С.-Петербург. Церковь Покрова пресвятой Богородицы. Открытка. 1890-1904. Источник: ФГБУК "Государственный музей-заповедник "Петергоф". URL: <https://goskatalog.ru/portal/#/collections?id=28495352>;
- Общий вид Покровско-Коломенской церкви. Журнал «Русский паломник». Кон. XIX в. Источник: CITYWALLS. Церковь Покрова Пресвятой Богородицы в Большой Коломне. URL: [https://p0.citywalls.ru/photo\\_305-312912.jpg?mt=1512669347](https://p0.citywalls.ru/photo_305-312912.jpg?mt=1512669347);
- Церковь Покрова Пресвятой Богородицы. Открытка. Кон. XIX в. Источник: CITYWALLS. Церковь Покрова Пресвятой Богородицы в Большой Коломне. URL: [https://p2.citywalls.ru/photo\\_370-379854.jpg?mt=1548621615](https://p2.citywalls.ru/photo_370-379854.jpg?mt=1548621615);
- Церковь Покрова Пресвятой Богородицы. НСБ ЦГИА СПб. Кон. XIX в. Источник: Святыни Санкт-Петербурга. Энциклопедия христианских храмов. / Антонов В.В., Кобак А.В. СПб: Лики России, Спас, 2010. С.113. URL: [https://spbarchives.ru/kolomna\\_3#gallery-6](https://spbarchives.ru/kolomna_3#gallery-6);
- Рынок на Покровской площади. Нач. XX в. Источник: Retro View of Mankind's Habitat. URL: <https://pastvu.com/p/760165>;
- Покровская площадь. Церковь Покрова Пресвятой Богородицы и рынок. Нач. XX в. Источник: СПб ГБУК "Государственный музей истории Санкт-Петербурга". URL: <https://goskatalog.ru/portal/#/collections?id=33387245>;
- Базар на Покровской площади. Нач. XX в. Источник: СПб ГБУК "Государственный музей истории Санкт-Петербурга". URL: <https://goskatalog.ru/portal/#/collections?id=29581544>;
- Покровская церковь. Вид от Прядыльной (совр. Лабутина) ул. Фото Н.Г. Матвеева. 1900-е гг. Источник: CITYWALLS. Церковь Покрова Пресвятой Богородицы в Большой Коломне. URL: [https://p1.citywalls.ru/photo\\_294-302069.jpg?mt=1507998996](https://p1.citywalls.ru/photo_294-302069.jpg?mt=1507998996);
- С.-Петербург. Покровская площадь. Вид от Фонтанки в сторону церкви. Нач. XX в. Источник: СПб ГБУК "Государственный музей истории Санкт-Петербурга". URL: <https://goskatalog.ru/portal/#/collections?id=29577980>;
- Покровская церковь в Большой Коломне. Булла К. К. 1911. Источник: ЦГАКФФД СПб. Е 5823;
- Участники крестного хода, устроенного по случаю 100-летнего юбилея Покровской церкви в Большой Коломне. Булла К. К. 1912. Источник: СПб ГБУК "Государственный музей истории Санкт-Петербурга". URL: <https://goskatalog.ru/portal/#/collections?id=43997993>
- Покровская церковь. 1912. Источник: CITYWALLS. Церковь Покрова Пресвятой Богородицы в Большой Коломне. URL: [https://p3.citywalls.ru/photo\\_370-379779.jpg?mt=1548618219](https://p3.citywalls.ru/photo_370-379779.jpg?mt=1548618219);
- Покровская церковь. Внутренний вид. 1912. Источник: CITYWALLS. Церковь Покрова Пресвятой Богородицы в Большой Коломне. URL: [https://p3.citywalls.ru/photo\\_370-379779.jpg?mt=1548618219](https://p3.citywalls.ru/photo_370-379779.jpg?mt=1548618219);

- Покровская церковь. Внутренний вид. Нач. XX в. Источник: CITYWALLS. Церковь Покрова Пресвятой Богородицы в Большой Коломне. URL: [https://p2.citywalls.ru/photo\\_607-622190.jpg?mt=1680609866](https://p2.citywalls.ru/photo_607-622190.jpg?mt=1680609866);
- Покровская церковь. Внутренний вид. Алтарь. Нач. XX в. Источник: CITYWALLS. Церковь Покрова Пресвятой Богородицы в Большой Коломне. URL: [https://p2.citywalls.ru/photo\\_88-91134.jpg?mt=1306833502](https://p2.citywalls.ru/photo_88-91134.jpg?mt=1306833502)
- Покровская церковь. Внутренний вид. Нач. XX в. Источник: CITYWALLS. Церковь Покрова Пресвятой Богородицы в Большой Коломне. URL: [https://p0.citywalls.ru/photo\\_611-626248.jpg?mt=1682422364](https://p0.citywalls.ru/photo_611-626248.jpg?mt=1682422364)
- Покровская церковь. Внутренний вид. Средний алтарь. Нач. XX в. Источник: CITYWALLS. Церковь Покрова Пресвятой Богородицы в Большой Коломне. URL: [https://p2.citywalls.ru/photo\\_305-312914.jpg?mt=1512669347](https://p2.citywalls.ru/photo_305-312914.jpg?mt=1512669347)
- Покровская церковь. Внутренний вид. Нач. XX в. Источник: CITYWALLS. Церковь Покрова Пресвятой Богородицы в Большой Коломне. URL: [https://p3.citywalls.ru/photo\\_375-384187.jpg?mt=1550620298](https://p3.citywalls.ru/photo_375-384187.jpg?mt=1550620298);
- Покровская церковь. Внутренний вид. Нач. XX в. Источник: CITYWALLS. Церковь Покрова Пресвятой Богородицы в Большой Коломне. URL: [https://p3.citywalls.ru/photo\\_557-571039.jpg?mt=1656629933](https://p3.citywalls.ru/photo_557-571039.jpg?mt=1656629933);
- Ворота ограды церкви Покрова Пресвятой Богородицы на Покровской площади. Вид со двора церкви. Нач. XX в. Источник: СПб ГБУК "Государственный музей истории Санкт-Петербурга". URL: <https://goskatalog.ru/portal/#/collections?id=34746704>;
- Ворота с западной стороны Покровско-Коломенской церкви. В. П. Стасов (Под фотоснимком ошибочная надпись Н. Старов. 1743-1808). 1913. Источник: ФГБУК "Государственный музей-заповедник "Петергоф". URL: <https://goskatalog.ru/portal/#/collections?id=11672190>;
- Покровско-Коломенская церковь. 1920-е гг. Источник: CITYWALLS. Церковь Покрова Пресвятой Богородицы в Большой Коломне. URL: [https://p3.citywalls.ru/photo\\_370-379779.jpg?mt=1548618219](https://p3.citywalls.ru/photo_370-379779.jpg?mt=1548618219);
- Церковь во имя Покрова Пресвятой Богородицы в Большой Коломне. 1920-е гг. Источник: ФГБУК "Государственный музей-заповедник "Петергоф". URL: <https://goskatalog.ru/portal/#/collections?id=28495352>;
- Покровско-Коломенская церковь. Фотографии конца 1920-х – начала 1930-х гг. Источник: ЦГА СПб. Ф. Р4914. Оп. 32. Д. 5;
- Покровская церковь. 1934. Источник: ЦГАКФФД СПб. Бр 9052;
- Вид разрушенного здания церкви Покрова Пресвятой Богородицы на пл. Тургенева. 1934. Источник: ЦГАКФФД. 1934 Бр 7801;
- Выпрямление кровельного железа, снятого с разрушенной церкви Покрова Пресвятой Богородицы на пл. Тургенева. 1934. Источник: ЦГАКФФД СПб. Бр 7804;
- Снос Покровской церкви на пл. Тургенева. 1934. Источник: CITYWALLS. Церковь Покрова Пресвятой Богородицы в Большой Коломне. URL: <https://www.citywalls.ru/house2367.html>;

- Площадь Тургенева. 1938. Источник: СПб ГБУК "Государственный музей истории Санкт-Петербурга". URL: <https://goskatalog.ru/portal/#/collections?id=39040698>;
- В саду на площади Тургенева. 1953. Источник: СПб ГБУК "Государственный музей истории Санкт-Петербурга". URL: <https://goskatalog.ru/portal/#/collections?id=34424893>;
- Проект рынка на площади Тургенева. Арх. Д.П. Бурьшкин и С.В. Столяров. 1940. Источник: CITYWALLS. Жилой дом. Садовая, 109. URL: [https://p2.citywalls.ru/photo\\_32-33014.jpg?mt=1273625807](https://p2.citywalls.ru/photo_32-33014.jpg?mt=1273625807);
- Туалет в саду на площади Тургенева. Постройка 1970-х гг. Фото 2023. Источник: CITYWALLS. Покровский сквер. URL: [https://p2.citywalls.ru/photo\\_601-615498.jpg?mt=1678457210](https://p2.citywalls.ru/photo_601-615498.jpg?mt=1678457210);
- Археологические работы на площади Тургенева. Зачистка кладки фундамента Покровской церкви. Фото В. Ф. Егоровский. Октябрь 1996. Источник: Фототека отдела охраны памятников № 941/5-Н
- Археологические работы на площади Тургенева. Кладка фундамента Покровской церкви. Фото В. Ф. Егоровский. Октябрь 1996. Источник: Фототека отдела охраны памятников № 941/6-Н;
- Археологические работы на площади Тургенева. Остатки фундамента, перерезанного дренажной траншеей. Фото В. Ф. Егоровский. Октябрь 1996. Источник: Фототека отдела охраны памятников № 941/7-Н;
- Археологические работы на площади Тургенева. Остатки кирпичной стены. Фото В. Ф. Егоровский. Октябрь 1996. Источник: Фототека отдела охраны памятников № 941/9-Н;
- Археологические работы на площади Тургенева. Прокладка траншеи и устройство дренажа на месте, где стояла Покровская церковь. Фото В. Ф. Егоровский. Октябрь 1996. Источник: Фототека отдела охраны памятников № 941/8-Н;
- Археологические работы на площади Тургенева. Раскопка фундамента Покровской церкви. Фото В. Ф. Егоровский. Октябрь 1996. Источник: Фототека отдела охраны памятников № 941/10-Н;
- Археологические работы на площади Тургенева. Известняковые плиты, выброшенные из траншеи на месте разрушенного рабочими при прокладке траншеи фундамента. Фото В. Ф. Егоровский. Октябрь 1996. Источник: Фототека отдела охраны памятников № 941/11-Н;
- Археологические разведки на площади Тургенева. Шурф. Фото Дмитрия Ратникова, 2023 // Санкт-Петербургские ведомости. На площади Тургенева в Покровском сквере развернулись археологические раскопки. URL: <https://spbvedomosti.ru/news/gorod/na-ploshchadi-turgeneva-v-pokrovskom-skvere-razvernulis-arkheologicheskie-raskopki/>;
- Ситуационный план – Приложение № 4;
- Историко-культурный опорный план – Приложение № 4;
- Ситуационная схема с земельными участками – Приложение № 4.

## **11.2. Использованная для экспертизы специальная, техническая, справочная и иная литература:**

### *Законы и подзаконные акты:*

Градостроительный кодекс Российской Федерации от 29.12.2004 № 190-ФЗ (в редакции от 28.04.2023).

Федеральный закон от 25 июня 2002 г. № 73-ФЗ «Об объектах культурного наследия (памятниках истории и культуры) народов Российской Федерации», принят Государственной Думой 24 мая 2002 г., одобрен Советом Федерации 14 июня 2002 г.) (далее – Федеральный закон № 73-ФЗ).

Закон Санкт-Петербурга от 12.07.2007 № 333-64 «Об охране объектов культурного наследия в городе Санкт-Петербурге».

«Положение о государственной историко-культурной экспертизе», утвержденное постановлением Правительства Российской Федерации от 09 июля 2015 года № 569.

Приказ Министерства культуры Российской Федерации от 4 июня 2015 г. № 1745 «Об утверждении требований к составлению проектов границ территории объектов культурного наследия».

Приказ Министерства культуры Российской Федерации от 13 января 2016 г. № 28 «Об утверждении порядка определения предмета охраны объекта культурного наследия, включенного в единый государственный реестр объектов культурного наследия (памятников истории и культуры) народов Российской Федерации в соответствии со статьей 64 Федерального закона от 25 июня 2002 г. № 73-ФЗ «Об объектах культурного наследия (памятников истории и культуры) народов Российской Федерации».

Методические рекомендации по отнесению историко-культурных территорий к объектам культурного наследия в виде достопримечательного места. (<Письмо> Минкультуры России от 28.02.2017 N 49-01.1-39-НМ)

### *Национальные стандарты по реставрации:*

ГОСТ Р 56891.1-2016. Сохранение объектов культурного наследия. Термины и определения. Часть 1. Общие понятия, состав и содержание научно-проектной документации.

ГОСТ Р 56891.2-2016. Сохранение объектов культурного наследия. Термины и определения. Часть 2. Памятники истории и культуры.

ГОСТ Р 56891.4-2016. Сохранение объектов культурного наследия. Термины и определения. Часть 4. Исторические территории и историко-культурные ландшафты.

### *Источники исторических сведений:*

- Акимов В. А. «1812-1912. Церковь Покрова Пресвятыя Богородицы, что в Большой Коломне в С.-Петербурге»;

- Антонов В.В., Кобак А.В. Святыни Санкт-Петербурга. Энциклопедия Христианских храмов. 2010;

- Веснина Н. Н. Садовый мастер Р. Ф. Катцер. URL: [https://vk.com/doc1211376\\_496953955?hash=2zlCtXw81UVQ2FoVOpYKMYPgj5GSMеYgK8XUFue5SHz](https://vk.com/doc1211376_496953955?hash=2zlCtXw81UVQ2FoVOpYKMYPgj5GSMеYgK8XUFue5SHz);

- Визе И.П. Описание древесных насаждений гор. С.-Петербурга (Парки, сады, скверы, бульвары, аллеи. История их возникновения и дальнейшего развития). СПб. 1907;
- Кючарианц А. Д. Иван Старов. Зодчие нашего города. Лениздат. 1982;
- Пушкарев И. И. Путеводитель по С.-Петербургу и по окрестностям СПб. 1843;
- Рынок на пл. Тургенева – Садовая 109 // Архитектура и строительство Ленинграда. 1936г. № 1;
- Санкт-Петербургские ведомости. Ратников Дмитрий. На площади Тургенева в Покровском сквере развернулись археологические раскопки. URL: <https://spbvedomosti.ru/news/gorod/na-ploshchadi-turgeneva-v-pokrovskom-skvere-razvernulis-arkheologicheskie-raskopki/>;
- Седов А. К Сведения о деятельности старосты Покровско-Коломенской церкви Андрея Козьмича Седова с июня 1890 года. С. Петербург. Типография С. Л. Кинда, Вознесенский пр., № 27. 1893;
- [Туренский Е.]. Церковь Покрова Пресвятыя Богородицы, что в Большой Коломне в С. -Петербурге. Ея история и описание. Издано к столетию Церкви с 49 снимками на 23 отдельных листах С. -Петербург. 1912;
- Известия Городской Думы. Т. 3;
- Лавры, монастыри и храмы на св. Руси. С.-Петербургская епархия. С.-Петербург. Типография Училища глухонемых. Вед. Упр. Имп. Марии. 1908;
- Неделя строителя. 1894. № 33, № 38;
- Садовая улица, дом 111-113. URL: <https://tamara.shemyak.com/SaintPetersburg/streets/Sadova/sadova111.html>;
- Российский государственный исторический архив (РГИА): Ф. 278. Оп. 1. Д. 1. Книга для записи пожертвований на первоначальное сооружение церкви Покрова Пресвятой Богородицы с 1798 года – 1808; Ф. 218. Оп. 3. Д. 202. По отношении преосвященного митрополита Новгородского и Санктпетербургского о постройке двухэтажного флигеля при доме Покровско-Коломенской церкви в С.-Петербурге; Ф. 218. Оп. 3. Д. 1025. О пристройке двух алтарей к Покровской каменной церкви; Ф. 799. Оп. 24. Д. 72. Об одобрении проекта постройки каменного четырехэтажного дома церкви Покрова Пресвятой Богородицы дома № 17 по Канонерской улице по проекту гражданского инженера С. П. Кондратьева. 1902 г.; Ф. 799. Оп. 25. Д. 618. О расширении церкви. 1899; Ф. 796. Оп. 79. Д. 520. О высочайшем разрешении построить каменную приходскую церковь на площади в 5 квартале четвертой Адмиралтейской части в Санкт-Петербурге. 1754 г.;
- Центральный государственный исторический архив (ЦГИА СПб): Ф. 278. Оп. 1. Д. 1. Книга для записи пожертвований на первоначальное сооружение церкви Покрова Пресвятой Богородицы с 1798 года – 1808; Ф. 278. Оп. 1. Д. 2 Указы Духовной Консисории с 1801 по 1818 год; Ф. 278. Оп. 1. Д. 12. Св. 13. 1861. Историко-Статистическое описание Санктпетербургской Покровско-Коломенской церкви; Ф. 278. Оп. 1 Д. 39. Клировые ведомости; Ф. 278. Оп. 1. Д. 40. 1954. Историческо-статистическое описание Санкт-Петербургской Покровско-Коломенской церкви. Место и значение. 1854; Ф. 278. Оп. 1. Д. 47а. Дело о расширении церкви Покровско-Коломенской 1899-1901;

Ф. 278. Оп. 1. Д. 476. К делу о расширении церкви 1899-1901; Ф. 278. Оп. 1. Д. 51. Дело о сооружении новой ограды вокруг Покровско-Коломенской церкви 1908-1912 гг.; Ф. 278. Оп. 1. Д. 75. Журналы заседаний Строительной комиссии по ремонту церкви 11 мая 1871-11 октября 1873;

- Центральный государственный архив (ЦГА СПб): Ф. 1000. Оп. 70. Д. 15. Протокол заседания №68 Президиума Ленсовета рабочих; Ф. 4914. Оп. 3 Д. 5 Дело по наблюдению за деятельностью Покровско-Коломенской церкви 1927-1932; Ф. 7384. Оп. 33 Д. 321. Дело по наблюдению за деятельностью церкви Покрова Богородицы; Ф. 7384. Оп. 33 Д. 254. Дело по наблюдению за деятельностью Покровской Коломенской церкви. 1919-1924;

- Архив КГИОП: Ф. 381. Н-6899. Церковь Покрова Пресвятой Богородицы / Утраченные храмы Санкт-Петербурга. Исторические сведения и регламент использования мест утраченных церковных зданий Санкт-Петербурга; П. 581. Н-7431. Отчет об археологической разведке на месте утраченного собора Покрова Пресвятой Богородицы в сквере на площади Тургенева в Адмиралтейском административном районе Санкт-Петербурга; П. 581. Рег. № 01-26.2220 от 18.04.2017. Акт по результатам Государственная историко-культурной экспертизы проектной документации на проведение работ по сохранению выявленного объекта культурного наследия «Покровский сквер» (с фундаментом церкви Покрова Пресвятой Богородицы). Сквер», разработанной ООО «Гипроттеатр-ИнВАЗ» в составе: проекта капитального ремонта общественного туалета по адресу: пл. Тургенева, дом 1, литера А и выполнение тома 12.5 «Мероприятия по обеспечению сохранности объекта культурного наследия». Согл. КГИОП 23 мая 2017; П. 941 Н-4212. Веснина Н. Н. Краткая историческая справка. Покровский сквер на пл. 1996 г.

## **12. Обоснования вывода экспертизы:**

### **12.1. Обоснование историко-культурной ценности объекта культурного наследия**

Статьей 3 Федерального закона № 73-ФЗ установлено, что «к объектам культурного наследия (памятникам истории и культуры) народов Российской Федерации относятся объекты недвижимого имущества (включая объекты археологического наследия) и иные объекты с исторически связанными с ними территориями, произведениями живописи, скульптуры, декоративно-прикладного искусства, объектами науки и техники и иными предметами материальной культуры, возникшие в результате исторических событий, представляющие собой ценность с точки зрения истории, археологии, архитектуры, градостроительства, искусства, науки и техники, эстетики, этнологии или антропологии, социальной культуры и являющиеся свидетельством эпох и цивилизаций, подлинными источниками информации о зарождении и развитии культуры». Статьей 4 Федерального закона № 73-ФЗ установлены три категории историко-культурного значения объектов культурного наследия: объекты культурного наследия федерального, регионального местного (муниципального) значения. К первой категории относятся объекты, обладающие историко-архитектурной, художественной, научной и мемориальной ценностью, имеющие особое значение для истории и культуры Российской Федерации, а также объекты археологического наследия; ко второй и третьей - объекты, имеющие особое значение для истории и

культуры субъекта Российской Федерации и особое значение для истории и культуры муниципального образования.

Церковь Покрова Пресвятой Богородицы, построенная на рубеже XVIII-XIX веков по проекту архитектора И. Е. Старова и расширенная в 1899-1900 годах по проекту архитектора С. П. Кондратьева, находилась в центре современного сквера на площади Тургенева, на пересечении Садовой улицы и Английского проспекта. В 1884-1887 гг. перед церковью был устроен городской сад (архитектор Н. Л. Бенуа). В 1934 г. церковь была снесена, выполнены работы по благоустройству площади по проекту архитекторов Л. А. Ильина и В. А. Витмана.

Археологические исследования на части бывшей территории церкви проводились в 1996 г., 1998 г. и 2023 г.

Исходя из проведенных изысканий по истории объекта и натурным исследованиям, можно установить следующее:

**Градостроительная ценность:** снесенная церковь являлась архитектурно-градостроительной доминантой Коломны, находясь на пересечении Садовой улицы и Английского проспекта, представляла неотъемлемую часть исторической застройки Адмиралтейского района; Покровский сквер формирует площадь Тургенева.

**Архитектурно-художественная ценность:** Церковь Покрова Пресвятой Богородицы являлась примером поздней постройки архитектора И. Е. Старова в стиле классицизм, расширена в конце XIX в.; доминанта Покровской площади (ныне – площадь Тургенева) (утрачена); традиционная планировочная схема Покровского сквера, созданного в 1934 году. Церковь являлась неотъемлемой частью градостроительного ансамбля как Покровской площади, так и Большой Коломны.

Площадь сохраняет с начала XIX века первоначальную функцию – общественное пространство со сквером (садом).

**Историко-мемориальная ценность:** не выявлена.

**Научная ценность** объекта определена сохранившейся планировкой и благоустройством значительной площади города, что является источником достоверной информации и объективно характеризует различные исторические общественные периоды и архитектурно-градостроительную преемственность от основания площади до советского времени.

Данные обстоятельства свидетельствуют о том, что выявленный объект культурного наследия «Покровский сквер (с фундаментом церкви) Покрова Пресвятой Богородицы», расположенный по адресу: Санкт-Петербург, Тургенева пл., обладает градостроительной, архитектурно-художественной и научной ценностью, имеющей особое значение для истории и культуры субъекта Российской Федерации – Санкт-Петербурга.

## 12.2. Обоснование атрибуции объекта культурного наследия

Выявленные исторические материалы свидетельствуют о том, что Церковь Покрова Пресвятой Богородицы построена на пожертвования жителей Коломны в 1798-1812 годах по проекту архитектора И. Е. Старова; в 1899-1900 годах была расширена по проекту гражданского инженера С. П. Кондратьева; снесена в 1934 году. В 1884-1887 гг. перед



церковью был устроен городской сад, архитектор Н. Л. Бенуа. В 1934 году на площади, в том числе на территории уничтоженной церкви, был разбит сквер по проекту архитекторов Л.А. Ильина и В.А. Витмана.

На основании выявленных исторических сведений и натурного обследования рекомендуется следующая атрибуция объекта культурного наследия: «Покровский сквер с местом, где в 1798-1934 гг. находилась церковь Покрова Пресвятой Богородицы», 1798-1812 гг., арх. И. Е. Старов (строительство церкви); 1899-1900 гг., гражд. инж. С. П. Кондратьев (расширение церкви); снесена в 1934 г., расположенный по адресу: Санкт-Петербург, пл. Тургенева.

### **12.3. Обоснование вида и категории объекта культурного наследия.**

Проведенный в рамках данной экспертизы анализ собранных материалов и сопоставление результатов натурных исследований с материалами историко-архивных исследований позволяют сделать вывод о том, что объект экспертизы имеет особое значение для истории и культуры Санкт-Петербурга. В данной связи на основании статьи 4 Федерального закона №73-ФЗ его следует отнести к категории объектов культурного наследия регионального значения.

Статьей 3 Федерального закона № 73-ФЗ установлено, что «к объектам культурного наследия (памятникам истории и культуры) народов Российской Федерации (далее - объекты культурного наследия) в целях настоящего Федерального закона относятся объекты недвижимого имущества (включая объекты археологического наследия) и иные объекты с исторически связанными с ними территориями, произведениями живописи, скульптуры, декоративно-прикладного искусства, объектами науки и техники и иными предметами материальной культуры, возникшие в результате исторических событий, представляющие собой ценность с точки зрения истории, археологии, архитектуры, градостроительства, искусства, науки и техники, эстетики, этнологии или антропологии, социальной культуры и являющиеся свидетельством эпох и цивилизаций, подлинными источниками информации о зарождении и развитии культуры».

«Объекты культурного наследия в соответствии с Федеральным законом № 73-ФЗ подразделяются на следующие виды:

памятники - отдельные постройки, здания и сооружения с исторически сложившимися территориями (в том числе памятники религиозного назначения, относящиеся в соответствии с Федеральным законом от 30 ноября 2010 года № 327-ФЗ "О передаче религиозным организациям имущества религиозного назначения, находящегося в государственной или муниципальной собственности" к имуществу религиозного назначения); мемориальные квартиры; мавзолеи, отдельные захоронения; произведения монументального искусства; объекты науки и техники, включая военные; объекты археологического наследия;

ансамбли - четко локализуемые на исторически сложившихся территориях группы изолированных или объединенных памятников, строений и сооружений фортификационного, дворцового, жилого, общественного, административного, торгового, производственного, научного, учебного назначения, а также памятников и сооружений религиозного

назначения, в том числе фрагменты исторических планировок и застроек поселений, которые могут быть отнесены к градостроительным ансамблям; произведения ландшафтной архитектуры и садово-паркового искусства (сады, парки, скверы, бульвары), некрополи; объекты археологического наследия;

достопримечательные места - творения, созданные человеком, или совместные творения человека и природы, в том числе места традиционного бытования народных художественных промыслов; центры исторических поселений или фрагменты градостроительной планировки и застройки; памятные места, культурные и природные ландшафты, связанные с историей формирования народов и иных этнических общностей на территории Российской Федерации, историческими (в том числе военными) событиями, жизнью выдающихся исторических личностей; объекты археологического наследия; места совершения религиозных обрядов; места захоронений жертв массовых репрессий; религиозно-исторические места».

Так как «Покровский сквер с местом, где в 1798-1934 гг. находилась церковь Покрова Пресвятой Богородицы» является фрагментом градостроительной планировки и застройки Санкт-Петербурга и религиозно-историческим местом, то на основании статьи 3 Федерального закона № 73-ФЗ он должен быть включен в реестр по виду «достопримечательное место».

#### **12.4. Обоснование предмета охраны объекта культурного наследия**

В результате проведенных исследований определены особенности объекта, послужившие основанием для включения его в реестр и подлежащие обязательному сохранению (предмет охраны) (Приложение № 8).

Покровская площадь первоначально планировалась как общественное пространство с приходской церковью. Церковь Покрова Пресвятой Богородицы являлась архитектурно-градостроительной доминантой Коломны, комплекс церковных построек с оградой дополняли ансамбль церкви. Общественный городской сад, созданный по проекту Н. Л. Бенуа, являлся рекреационным пространством Большой Коломны. В связи с этим к предмету охраны объекта культурного наследия «Покровский сквер с местом, где в 1798-1934 гг. находилась церковь Покрова Пресвятой Богородицы» может быть отнесено объемно-пространственное и планировочное решение территории в центре площади Тургенева с историческим участком, на котором находилась Церковь Покрова Пресвятой Богородицы с оградой, воротами, часовнями (две), церковным садом.

### **13. Вывод экспертизы**

Включение в единый государственный реестр объектов культурного наследия (памятников истории и культуры) народов Российской Федерации выявленного объекта культурного наследия «Покровский сквер (с фундаментом церкви) Покрова Пресвятой Богородицы», расположенного по адресу: Санкт-Петербург, Тургенева пл., является **обоснованным (положительное заключение)**, так как данный объект обладает историко-культурной ценностью и особенностями (предметом охраны), являющимися основанием для включения его в реестр, и соответствует критериям объекта культурного наследия, установленным Федеральным законом от 25.06.2002 г. №73-ФЗ «Об объектах культурного наследия (памятниках истории и культуры) народов Российской Федерации».

Выявленный объект культурного наследия «Покровский сквер (с фундаментом церкви) Покрова Пресвятой Богородицы», расположенный по адресу: Санкт-Петербург, Тургенева пл., подлежит включению в единый государственный реестр объектов культурного наследия (памятников истории и культуры) народов Российской Федерации в установленном порядке со следующими сведениями, представленными в соответствии с п. 2 ст. 18 Федерального закона от 25.06.2002 г. №73-ФЗ «Об объектах культурного наследия (памятниках истории и культуры) народов Российской Федерации»:

1) Сведения о наименовании объекта: «Покровский сквер с местом, где в 1798-1934 гг. находилась церковь Покрова Пресвятой Богородицы».

2) Сведения о времени возникновения или дате создания объекта, датах основных изменений (перестроек) данного объекта и (или) датах связанных с ним исторических событий: 1798-1812 гг., арх. И. Е. Старов (строительство церкви); 1899-1900 гг., гражд. инж. С. П. Кондратьев (расширение церкви); снесена в 1934 г.

3) Сведения о местонахождении объекта (адрес объекта или при его отсутствии описание местоположения объекта): Санкт-Петербург, площадь Тургенева.

4) Сведения о категории историко-культурного значения объекта: объект культурного наследия регионального значения.

5) Сведения о виде объекта: достопримечательное место.

6) Описание особенностей объекта, являющихся основаниями для включения его в реестр и подлежащих обязательному сохранению (предмет охраны объекта культурного наследия): Приложение № 8.

7) Сведения о границах территории выявленного объекта культурного наследия, включая графическое описание местоположения этих границ, перечень координат характерных точек этих границ в системе координат, установленной для ведения Единого государственного реестра недвижимости: Приложение № 7.

8) Фотографическое изображение объекта: Приложение № 3.

### **14. Перечень приложений к заключению экспертизы:**

Приложение № 1. Историческая справка

Приложение № 2. Историческая иконография

Приложение № 3. Материалы фотофиксации

Приложение № 4. Ситуационный план. Историко-культурный опорный план

Приложение № 5. Документы, предоставленные заявителем

Приложение № 6. Документы и материалы, собранные и полученные при проведении экспертизы

Приложение № 7. Проект границ территории объекта культурного наследия

Приложение № 8. Проект предмета охраны объекта культурного наследия

Приложение № 9. Копия Государственного контракта на проведение историко-культурной экспертизы, копия Технического задания на организацию проведения государственных историко-культурных экспертиз, копии договоров с экспертами

Приложение № 10. Копия лицензии

**15. Дата оформления заключения экспертизы:**

В. Э. Трушковский

29 ноября 2023 года *(подписано электронной подписью)*

Приложение № 1  
к Акту по результатам государственной историко-культурной  
экспертизы выявленного объекта культурного наследия  
«Покровский сквер (с фундаментом церкви) Покрова Пресвятой  
Богородицы», расположенного по адресу: Санкт-Петербург,  
Тургенева пл., с целью обоснования включения объекта в Единый  
государственный реестр объектов культурного наследия  
(памятников истории и культуры) народов Российской  
Федерации

## **Историческая справка**

Территорию, называемую Коломной, стали осваивать после сильнейших пожаров полыхавших в Петербурге в 1736 и 1737 гг. Коломна делится на Большую в границах Покровского острова – между Фонтанкой, которая в те времена была границей города, и каналом Грибоедова (Глухая речка, Кривуша, Екатерининский канал) и Малую в границах Коломенского острова (между каналом Грибоедова и Мойкой) (Приложение № 2. Историческая иконография. Илл. 1). Причем Большой Коломне принадлежит меньший остров, а Малой Коломне – больший. В последние годы появился неофициальный топоним Северная Коломна – это островок между площадью Труда и Ново-Адмиралтейским каналом, ограниченный с юга Мойкой и Адмиралтейским каналом, с севера Невой.

По указу Анны Иоанновны от 10 июля 1737 г. была создана Комиссия о Санктпетербургском строении под руководством барона Х. В. фон Миниха (брат фельдмаршала Б. К. Миниха). Ее главным архитектором был назначен П. М. Еропкин. Комиссия разработала генеральный план Петербурга с застройкой погорелых мест и планировкой новых территорий. Для Коломны (Большой и Малой) планировка содержала полную инфраструктуру, требуемой в те времена. Там был запланирован административный центр (Съезжий дом с пожарной частью у Калинкина моста), торговые места (Никольский и Литовский рынки), а также заложено строительство нескольких духовных центров, то есть церквей. Культурно-развлекательный центр (карусельная площадь, на которой позднее были построены два театра) расположен на границе двух административных частей. В этом же генплане Садовая улица была продлена от Сенной площади до Калинкина моста и соединения ее со Старо-Петергофским проспектом, который выходил к вылетной магистрали – Петергофской дороге. Благодаря этому Садовая улица быстро превратилась в торговую улицу – на ней появились несколько рынков – Покровский, Никольский и Щепяной, Вознесенский, Сенной, Гостиный и Апраксин дворы, не говоря уже о магазинах и трактирах в первых этажах жилых домов. После пожаров в западную часть Коломны перевели погоревшие Адмиралтейские Морские слободы, а также пеньковый и каторжный дворы с казармами и службами.

На основании указа «императорского Величества Самодержицы Всероссийской из Санктпетербургской Духовной Консистории об определении мест для строительства церквей, в том числе Покрова, что в Коломне < > сентября 7 дня 1803 г. дать открытый указ < > отправить благочинному к той церкви священнослужителям».<sup>1</sup> По утверждению И. И. Пушкарева, в Коломне жили люди небогатые чиновники, дворяне, ищущие дешевые квартиры, мастерские.<sup>2</sup> Это привлекало писателей и поэтов, чиновников невысокого класса. Здесь с давних пор и по сие время селятся артисты, певцы и музыканты, служащие в Большом театре, учащиеся консерватории.

Прихожанами Покровской церкви была семья Пушкиных, поселившаяся в Коломне в доме на Фонтанке. 25 ноября 1817 года в храме крестили брата Александра Пушкина

<sup>1</sup> ЦГИА СПб. Ф. 278. Оп. 1. Д. 2. Указы Духовной Консистории с 1801 по 1818 год. Л. 21

<sup>2</sup> Пушкарев И. И. Путеводитель по С.-Петербургу и по окрестностям СПб. 1843. С. 241, С. 74

Платона Сергеевича, о чём свидетельствует запись в церковной метрической книге (младенец умер 16 июля 1819 г.).<sup>3</sup>

В 1780-е гг. в царствование Екатерины II были углублены и расширены Фонтанка и Глухая речка (Екатерининский канал, ныне канал Грибоедова), их берега укреплены и облицованы гранитными набережными. На Фонтанке были построены семь одинаковых башенных мостов. На двух из них на въездах в столицу находились заставы – на пересечении Фонтанки и Садовой улицы и на Обуховском проспекте.

Предусмотренная П. М. Еропкиным усадебная застройка – отдельно стоящие дома с участками, постепенно превращалась в сплошную линию вдоль улиц. Строения по периметру площади Тургенева, как и все дома Коломны, одновременные и разноэтажные, она практически неискаженная современным строительством. В этом состоит ее характерная и живописная особенность. Здесь осевшие в асфальт двух-трехэтажные классические дома екатерининских времен соседствуют с шестиэтажным с мансардой модерном, как, например, доходный дом Ф. Н. Тимофеева в стиле модерн (Садовая ул., 103 / Английский пр., 50 / Канонерская ул., 24, арх. Я. М. Коварский). Некоторые дома надстраивались, как дом 104 по Садовой улице, принадлежавший причту церкви, другие строились заново (дом Баранова на месте деревянного дома Петрашевских, арх. С. Г. Гингер). Многие остались двух-трехэтажными с екатерининских времен.

К 1798 г. в Большой Коломне насчитывалось 200 каменных и деревянных домов с 5363 жителями.<sup>4</sup> Коломенцы были приписаны к Никольскому собору. Кроме него поблизости находилась церковь Св. Екатерины (на месте, где расположен кинотеатр «Москва») (Приложение № 2. Историческая иконография. Илл. 2). Они не вмещали всех желающих, причты не справлялись с требами, приходилось терпеть «утеснение» в помещениях церквей от сверхмерного количества прихожан.<sup>5</sup> Поэтому жители пришли к необходимости сооружения своей собственной церкви.

Первый сохранившийся документ, относящийся к истории создания Покровско-Коломенской церкви – Книга для записи пожертвований на первоначальное сооружение церкви Покрова Пресвятой Богородицы с 1798 года по 1808 год. На ее первой странице сказано, что приходская каменная церковь в 4 Адмиралтейской части 5 квартала сооружается по Указу ЕИВ и соответствующего указа Духовной Консистории Святейшего Правительствующего Синода. В нее записывался каждый жертвователь пофамильно с указанием его положения и суммы пожертвования. Книга являлась подотчетным документом.<sup>6</sup>

---

<sup>3</sup> Пушкин А. С. Документы к биографии. 1799 – 1829 гг. СПб, 2007. С. 315 (цитируется по: Поташова, К. А. Домик в Коломне А. С. Пушкина (Очерк на основе путешествия по пушкинским местам Санкт-Петербурга) // Молодой ученый. – 2010. – № 12 (23). – Т. 2. – С. 181-185. – URL: <https://moluch.ru/archive/23/2392/> (дата обращения: 22.05.2023)

<sup>4</sup> [Туренский Е.]. Церковь Покрова Пресвятыя Богородицы, что в Большой Коломне в С. -Петербурге. Ея история и описание. Издано к столетию Церкви с 49 снимками на 23 отдельных листах С. -Петербург. 1912. С. 8

<sup>5</sup> [Туренский Е.]. Церковь Покрова Пресвятыя Богородицы, что в Большой Коломне в С. -Петербурге. Ея история и описание. Издано к столетию Церкви с 49 снимками на 23 отдельных листах С. -Петербург. 1912.

<sup>6</sup> РГИА. Ф. 278. Оп. 1. Д. 1. Книга для записи пожертвований на первоначальное сооружение церкви Покрова Пресвятой Богородицы с 1798 года – 1808.

Этим же годом датируется сообщение Святейшего Синода генерал-лейтенанту, военному губернатору Федору Федоровичу Буксневдену о Высочайшем разрешении ЕИВ на построение каменной приходской церкви в 5 квартале четвертой Адмиралтейской части.<sup>7</sup> Ему предшествовало прошение митрополита Гавриила.<sup>8</sup>

Граф Ф. Ф. Буксневден сам уведомил митрополита о Высочайшем дозволении построить церковь и о Высочайшем одобрении проекта, а также велел ему уведомить об этом коломенских обывателей с тем, чтобы они «избрали достойных из прихожан попечителя и помощника коим построение той Церкви сбор от доброхотнодателей добровольных поручить».<sup>9</sup>

Средств у прихода, по всей видимости, было собрано достаточно, поскольку решено было ставить сразу каменный храм и архитектора пригласить известного – И. Е. Старова, придворного зодчего императрицы Екатерины II. Профессор и адъюнкт-ректор Академии художеств, он был одним из самых талантливых и востребованных русских архитекторов второй половины XVIII в. Ему принадлежат проекты и постройка таких выдающихся строений как Таврический дворец, Троицкий собор Александро-Невской лавры, дворцы для князя Г. А. Потемкина, дворцовый ансамбль в Пелле, Литовский замок. Однако Покровско-Коломенская церковь не является шедевром архитектора И. Е. Старова. А. Д. Кючарианц даже считает эту последнюю постройку архитектору знаком угасания его таланта.<sup>10</sup> В сравнении с такими, находящимися поблизости грандиозными постройками как Никольский собор, Литовской замок, или Большой каменный театр, и произведениями самого Старова, это, действительно, скромное по архитектуре церковное здание с пристроенной колокольней, в один свет, с красиво нарисованным портиком на четырех попарно сдвинутых колоннах (Приложение № 2. Историческая иконография. Илл. 21, 22). Оно стояло на центральной оси Большой Садовой улицы на пересечении ее с Английским проспектом и, соответственно, замыкало обе перспективы и служило ориентиром для горожан. Стены фасадов церкви были разделаны ленточным рустом и оштукатурены. В плане оно представляло латинский крест. Внутреннее помещение было разделено колоннами на три нефа по базиликальной схеме. В целом она напоминала храмы петровской поры. Прихожане, по всей видимости, такую церковь себе и хотели, а архитектор исполнил их волю.

Проект был Высочайше утвержден 3 июня 1798 г. такая скорость подготовки и прохождения бумаг – ходатайство подано 6 апреля 1798 г. – позволяет предположить, что проект был готов гораздо раньше, чем подано прошение. Поэтому вряд ли стоит даты строительства церкви объединять с датой составления проекта. Архитектор запроектировал здание по желанию заказчиков – местных жителей, которым не нужно было нечто грандиозное, но свое для отправления молитвы. Кроме того, надо понимать, что эта часть Петербурга, согласно генплану 1737-1739 гг., должна была застраиваться по

<sup>7</sup> РГИА. Ф. 796. Оп. 79. Д. 520. О высочайшем разрешении построить каменную приходскую церковь на площади в 5 квартале четвертой Адмиралтейской части в Санкт-Петербурге. 1754 г.

<sup>8</sup> РГИА. Ф. 799. Оп. 25. Д. 618. О расширении церкви. 1899.

<sup>9</sup> РГИА. Ф. 796. Оп. 79. Д. 520. О высочайшем разрешении построить каменную приходскую церковь на площади в 5 квартале четвертой Адмиралтейской части в Санкт-Петербурге. 1754 г.

<sup>10</sup> Кючарианц А. Д. Иван Старов. Зодчие нашего города. Лениздат. 1982. С. 93



усадебному типу. Даже в середине XIX столетия и вплоть до его окончания и здесь сохранялось большое количество деревянных домов с земельными участками, хотя деревянное домостроение между Мойкой и Фонтанкой было запрещено еще с 1761 г. Елизаветой Петровной. Вот как описывается дом дворянина В. М. Петрашевского, известно хирурга Императорской медико-хирургической академии, отца социалиста-революционера: «на участке, занимаемым домом 111, находился маленький деревянный домик, типичный для старой Коломны. Он был щедро украшен резьбой: над крышей поднимался резной конек, резьба украшала и наличники окон, на улицу было выдвинуто крытое крыльцо. Домик был стар: ступени на крыльчке покосились, лестница в два марша, что вела на второй этаж, скрипела и дрожала, вызывая опасения у людей, поднимавшихся по ней». Построенная И. Е. Старовым церковь Покрова возводилась на добровольные пожертвования (к примеру, выстроенный к 1762 г. Никольский собор, возводился главным образом на средства Морского ведомства) и вполне соответствовала своему окружению, но и не была «задавлена» последующей многоэтажной уплотненной застройкой.

Непосредственно строительством Покровско-Коломенской церкви занимался архитектор В. П. Петров, являвшийся помощником И. Е. Старова. Место, отведенное под строительство, требовало особой подготовки – оно было заболоченным – при наводнениях низменная Коломна затапливалась одной из первых в городе. Поэтому под будущую церковь пришлось засыпать «50 пудов земли и до 10 куб. саж. щебня, и мусора по всему рву, приготовленному под кладку стен, простирающемуся на 1125 саж., вбито 1382 сваи длиной от 2, 5 до 3 саж. шириной 5 вершков в трубе».<sup>11</sup>

На период строительства церкви была установлена временная деревянная часовня.

Произведена закупка материалов, значительная часть принята от жертвователей. К весне 1799 г. была завершена забивка свай, начаты работы по фундаменту. В июле 1799 г. фундамент был выведен, и митрополит Гавриил благословил закладку храма. Основное строительство было завершено в 1803 году, когда были освещены два малых придела: во имя Иоанна Предтечи и Марии Магдалины.<sup>12</sup> Однако, главный алтарь церкви во имя Покрова Пресвятой Богородицы освящен 30 сентября 1812 года.<sup>13</sup> Таким образом, строительство церкви растянулось на 14 лет и было завершено в 1812 г. Возведение церкви, имеющей план в виде креста, осуществлялось в два этапа. В первую очередь были выстроены входная зона с колокольной и «два боковых конца» креста с двумя приделами, то есть теплую часть – для проведения богослужений, и лишь потом восточная часть креста с куполом над ним и с главным алтарем.

По смете затраты на сооружение церкви должны были составить 200 000 рублей. Однако усилиями старосты прихода церкви Дмитрия Ивановича Немкова, на строительство было затрачено 141 000 рублей.<sup>14</sup>

<sup>11</sup> РГИА. Ф.799. Оп. 25. Д. 618. О расширении церкви. 1899. Л. 25

<sup>12</sup> П. 941 Н-4212. Веснина Н. Н. Краткая историческая справка. Покровский сквер на пл. 1996 г. Л. 2

<sup>13</sup> Там же.

<sup>14</sup> [Туренский Е.]. Церковь Покрова Пресвятыя Богородицы, что в Большой Коломне в С. -Петербурге. Ея история и описание. Издано к столетию Церкви с 49 снимками на 23 отдельных листах С. -Петербурга. 1912. С. 37.

2 апреля 1802 г. к церкви был приписан причт.

Еще на стадии проекта И. Е. Старова в ограде было предусмотрено строительство домов для причта. Однако император Павел I не одобрил их возведение. Поэтому проект ограды пришлось перерабатывать. Новый план император Александр I утвердил 24 февраля 1814 г. Он пожелал «обсадить деревьями» церковь.<sup>15</sup> Вокруг церкви по проекту архитектора В. П. Стасова установили ограду с воротами с западной стороны храма и двумя часовнями. Их строительство завершилось в 1817 г. Ограда и две симметрично расположенные часовни также соорудили на пожертвования. Упоминается и выделение некоторых сумм от Духовной консистории – из числа отчисления туда ранее церковных сумм.

Решетка состояла из 50 звеньев, включая звенья двух ворот. Главный вход и въезд в ограду находился с западной стороны напротив входа в храм. Это были ворота с четырьмя колоннами и треугольным фронтоном. На чертеже изображен фрагмент ограды и ворота (Приложение № 2. Историческая иконография. Илл. 23).

Часовни состояли из кубического центрального объема с плоским круглым куполом, с большим трехчастным полуциркульным витражным окном-входом. К центральному объему пристроены два крыла (Приложение № 2. Историческая иконография. Илл. 23).

С окончанием строительства церкви и ограды в апреле 1817 г. скончался первый староста и строитель Д. И. Немков.<sup>16</sup>

В это же время начались работы по разбивке сада в ограде вокруг церкви.

На Подробном плане столичного города Санкт-Петербурга от 1828 г. (план Шуберта) (Приложение № 2. Историческая иконография. Илл. 3, 4) на площади вокруг церкви запланировано строение, напоминающее рынок, окружавший церковь по линии будущего сада. Однако рынок построен не был, но существовал на площади стихийно, в виде толкучки.

В 1843 г. приходу понадобилось дополнительное строение для хозяйственных нужд – двухэтажный флигель. В просьбе было отказано, поскольку «к фасаду не приложены ни планы, ни разрезы, ни пояснительной записки».<sup>17</sup>

В 1848-1850 гг. к основному объему церкви по сторонам главного алтаря были перенесены «с середины церкви два придельных алтаря в линию с главным».<sup>18</sup> Боковые приделы церкви были переделаны архитекторами В. Ф. Небольсиным и А. И. Шевцовым. К проекту были приложены выписка из сметы, ведомость о справочных ценах, технические выписки, таблицы расчетов. Проект был отправлен в Департамент искусственных дел, занимавшийся строительством и эксплуатацией путей сообщения и публичных зданий. Он одобрил «распространение Покровско-Коломенской церкви».<sup>19</sup>

---

<sup>15</sup> Там же. С. 38

<sup>16</sup> Там же. С. 41

<sup>17</sup> РГИА. Ф. 218. Оп. 3. Д. 202. По отношению преосвященного митрополита Новгородского и Санктпетербургского о постройке двухэтажного флигеля при доме Покровско-Коломенской церкви в С.-Петербурге

<sup>18</sup> Лавры, монастыри и храмы на св. Руси. С.-Петербургская епархия. С.-Петербург. Типография Училища глухонемых. Вед. Упр. Имп. Марии. 1908. С. 93

<sup>19</sup> РГИА. Ф. 218. Оп. 3. Д. 1025. О пристройке двух алтарей к Покровской каменной церкви

Среди источников необходимо отметить два рукописных тома – Историко-статистическое описание Санкт-Петербургской Покровско-Коломенской церкви, составленное в 1854 г.<sup>20</sup> и Историческо-Статистическое описание Санктпетербургской Покровско-Коломенской церкви, составленное на основании указа Духовной Консистории от 28 февраля 1861 г. Первое из них состоит из 78 листов (156 страниц), второй из 72 листов (144 страницы).<sup>21</sup> Они содержат историю постройки и освящения здания и глав, историю строительства церковной ограды, сведения об улучшении в церкви и ее перестройке, описание как самого здания, так и церковной утвари и сосудов, сведения о Евангелии, крестах, о сооружении риз на иконах, перечисление и описание икон паперти и в «олтаре», лампадах, богослужебных книгах, архиве и «церковных звонах». В описании уделено место не только причту, но и составу прихода.<sup>22</sup>

К «Описанию...» 1861 г. приложен генплан участка церкви (Приложение № 2. Историческая иконография. Илл. 24), а также Ведомость недвижимых имуществ церкви Покрова Пресвятой Богородицы в Большой Коломне за 1859 г. В ней приведены физические параметры церкви: «высота колокольни от фундамента до креста со шпиком 18 саж, креста 1 саж.; высота церковного купола от фундамента до креста – 14 саж, креста – 1 саж.; высота наружных стен от фундамента до карнизной крыши 5, 5 саж.; длина всей церкви от входа до крайней линии алтаря 21, 5 саж.; внутри церкви, где три придела со стенами 15, 5 саж.; стены толщина 1 арш 4 в.; ширина церкви у входа со стен 10-14 арш.». Далее приведены габариты внутренней части: квадратное содержание частей, полы – сосновые.<sup>23</sup> Далее отмечено, что заводами, фабриками, лавками, а также лесами и землями церковь не владела. В ее собственности находились два деревянных дома и один каменный с «принадлежащей к ним землей».<sup>24</sup>

В 1871 г. была создана Строительная комиссия для ведения ремонтных работ в Покровско-Коломенской церкви. Журнал заседаний комиссии от 11 мая 1871 – 11 октября 1873 гг. отображает рутинные процессы, посвященные выбору подрядчика, согласованиям с заказчиком, то есть со старостой объема и видов работ, технологиям производства работ, договорным отношениям. Комиссия принимала залогов от подрядчиков, производила осмотр работ, осуществляла их приемку как промежуточную, так и окончательную, выносила свое определение.<sup>25</sup>

В 1894 г. в «Неделе строителя» № 33 (Приложение к журналу «Зодчий») объявлено о начале ремонта в Покровско-Коломенской церкви, а также то, что все расходы принял

---

<sup>20</sup> ЦГИА СПб. Ф. 278. Оп. 1. Д. 40. Историко-статистическое описание Санкт-Петербургской Покровско-Коломенской церкви Место и значение. 1854

<sup>21</sup> ЦГИА СПб. Ф. 278. Оп. 1. Д. 12. Св. 13. Историческо-Статистическое описание Санктпетербургской Покровско-Коломенской церкви. 1861

<sup>22</sup> ЦГИА СПб. Ф. 278. Оп. 1. Д. 40. Историко-статистическое описание Санкт-Петербургской Покровско-Коломенской церкви Место и значение. 1854. Л. 76

<sup>23</sup> ЦГИА СПб. Ф. 278. Оп. 1. Д. 40. Историко-статистическое описание Санкт-Петербургской Покровско-Коломенской церкви Место и значение. 1854. Л. 73, 74

<sup>24</sup> Там же. Л. 75, 76

<sup>25</sup> ЦГИА СПб. Ф. 278. Оп. 1. Д. 75. Журналы заседаний Строительной комиссии по ремонту церкви 11 мая 1871-11 октября 1873

на себя староста прихода А. К. Седов. Уже в № 38 сообщается об окончании ремонта – о замене ведущей на колокольню деревянной лестницы каменной.<sup>26</sup>

Население Петербурга с каждым годом увеличивалось, и Покровская церковь стала тесна, понадобилось ее расширение. Причт подал «Его Высокопреосвященству Высокопреосвященнейшему Антонию, митрополиту С.-Петербургскому и Ладожскому, покорнейшее прошение от причта и старосты Покровско-Коломенской церкви».<sup>27</sup>

Согласно докладу от 25 июня 1899 года за № 2337 о расширении Покровско-Коломенской церкви, разрешение получено 23 июня того же года. Проект заказан академику архитектуры А. С. Лыткину и отправлен на рассмотрение в Хозяйственное Управление при Священном Синоде. Служащий Управления гражданский инженер В. А. Косяков «не встречая в проекте каких-либо неправильностей, Техническо-строительный комитет Хозяйственного управления положил: сделать на проект надлежащее засвидетельствование, представить его на высочайшее Государя Императора».<sup>28</sup>

По указу ЕИВ 1 Экспедиция С.-Петербургской Духовной Консistorии препровождает одобренный 17 июля сего года (1899) проект расширения Покровско-Коломенской церкви. С определением произвести расширение церкви по проекту Лыткина.<sup>29</sup> (Приложение № 2. Историческая иконография. Илл. 38) Утвержденный проект препровожден в канцелярию Обер-Прокурора Священного Синода, и далее – «имею счастье всеподданейше представить означенный проект на Высочайшее Императорского Величества воззрение». Подписал: К. Победоносцев».<sup>30</sup> На подлинном рукою г. Обер-прокурора сделана запись: «Собственно Его Императорского Величества рукою написано: одобряю. В Петергофе. К. Победоносцев».

Однако староста А. К. Седов<sup>31</sup> усомнился в надежности конструктивной части проекта. Он обратился к Строительной комиссии, отвечавшей за выполнение строительных работ по возведению церкви, а также к «отцу настоятелю, его преподобию Василию Александровичу Акимову». Для убедительности были собраны подписи статусных и влиятельных прихожан Покровско-Коломенской церкви. Это адъютант вел. кн. Михаила Николаевича, чиновники – статский и титулярный советники, генерал-майор, гражданские инженеры, артисты, губернский секретарь и т.п.<sup>32</sup>

Староста напомнил о слабых грунтах, проведенном прежде их укреплении и утверждал, что «новые стены у нас заложены без этих предосторожностей и какова будет

<sup>26</sup> Неделя строителя. 1894. № 33. С. 166, 195

<sup>27</sup> ЦГИА СПб. Ф. 278. Оп. 1. Д. 47а. Дело о расширении церкви Покровско-Коломенской. Л. 2

<sup>28</sup> РГИА. Ф. 799. Оп. 25. Д. 618. О расширении церкви. Л. 4

<sup>29</sup> ЦГИА СПб. Ф. 278. Оп. 1. Д. 47б. К делу о расширении церкви 1899-1901. Л. 1, 2

<sup>30</sup> РГИА. Ф. 799. Оп. 25. Д. 618. О расширении церкви. Л. 6, 7

<sup>31</sup> А. К. Седов стал старостой приход в 1890 г. Он сразу обратил внимание на сырость в помещениях церкви и принял меры, поставив вентиляторы, устроив форточки, отладил работу печей, понизил уровень грунта вокруг здания, проложил дренажные трубы, отремонтировал и окрасил крышу и главы, полностью отремонтировал и окрасил фасады, крыши и купола, печные и водосточные трубы, и сделал еще массу полезных дел как для самой церкви, так и для сада, церковного дома, часовен. При его деятельном участии состоялось расширение церкви. Своего рода отчет за три года он издал в 1893 году в виде маленькой брошюры в шесть страничек «Сведения о деятельности старосты Покровско-Коломенской церкви Андрея Козьмича Седова с июня 1890 года»

<sup>32</sup> РГИА. Ф. 799. Оп. 25. Д. 618. О расширении церкви. Л. 18 - 22

их осадка, и какое значение эта осадка будет иметь на весь храм, неизвестно». Помимо этого, и он, и прихожане считали, что в интерьере храма слишком много колонн, которые будут заслонять проводимые священниками службы и иконостас. Седов считал, что колонны, установленные вместо старых наружных стен следует убрать, потому что фундамент выложен из булыжника, а не плитный и поэтому не будет держать колонны, которые, по его мнению, надо было делать более массивными.<sup>33</sup> По мнению профессора Померанцева, среднюю часть здания следовало бы разобрать и сложить заново с учетом расширения. Выписка из протокола комиссии отправлена упомянутому гражданскому инженеру Косякову.<sup>34</sup>

По его инициативе была создана специальная комиссия, которая «состояла из профессора А. Н. Померанцева, архитекторов А.С. Лыткина, Н. Н. Никонова, С. П. Кондратьева. По мнению комиссии, необходимо демонтировать внутренние колонны. Профессор Померанцев сказал, что «будь его воля, он из стены сделал бы колонны, а среднюю часть храма следует разобрать и сложить заново».<sup>35</sup>

9 марта 1900 г. – в Хозяйственное управление Техническо-строительного комитета (ТСК) обратился сам митрополит Антоний за разрешением разобрать «колонны от старой церкви» «для достижения большего удобства и простора» и таким образом внести изменения в одобренный и утвержденный проект г. академика архитектуры Лыткина».<sup>36</sup>

Новый проект был заказан гражд. инж. С. П. Кондратьеву (Приложение № 2. Историческая иконография. Илл. 39). В нем отсутствуют столбы по линии старых стен, то есть боковые нефы более широкие, чем центральный. К чертежам прикладывался технический расчет В. А. Косякова, краткая пояснительная записка автора и докладная записка старосты А. К. Седова. С точки зрения старосты, оба проекта обладают как достоинствами, так и недостатками и за разрешением сомнений по выбору решения он обратился к митрополиту.<sup>37</sup> ТСК согласовал изменение проекта, приняв во внимание то, что внешний вид церкви по сравнению с первым вариантом остался неизменным. Гражд. инж. В. А. Косяков произвел расчет основания и счел предлагаемую конструкцию возможной, но работы надо выполнять под надзором опытного специалиста. Комитет также постановил разработать проект вентиляции и отопления и сдать его в Хозяйственное управление правительствующего Святейшего Синода.<sup>38</sup>

Далее, митрополит вновь обратился в ТСК для того, чтобы командировать на стройку архитектора, который бы освидетельствовал работы минувшего лета и проверить насколько добросовестен инженер Кондратьев, или следует его заменить на епархиального архитектора Никонова.<sup>39</sup>

Осмотр работ был поручен гражд. инж. Шмеллингу. По его результатам 20 октября 1900 г. признано, что работы выполнялись качественно. Допущенная чрезмерная толщина швов объясняется разницей толщин старого и нового кирпича, а также стремление

<sup>33</sup> РГИА. Ф.799. Оп. 25. Д. 618. О расширении церкви. Л. 18 - 22

<sup>34</sup> Там же Л. 2

<sup>35</sup> Там же. Л. 18-20

<sup>36</sup> РГИА. Ф.799. Оп. 25. Д. 618. О расширении церкви. Л. 11

<sup>37</sup> РГИА. Ф.799. Оп. 25. Д. 618. О расширении церкви. Л. 33

<sup>38</sup> Там же. Л. 33

<sup>39</sup> Там же. Л. 36

«подогнать старые и новые русты, хотя счел, что русты можно было исправить штукатурным наметом, что дешевле, чем делать это за счет дорого цементного раствора. Кроме того, архитектор применил систему металлических связей для погашения распора. Но поскольку ранее была расчетом проверена устойчивость здания, то эту систему контролер признал излишней.<sup>40</sup>

Расширение церкви было закончено, а проект отопления и вентиляции поступил в ТСК только 8 мая 1901 г. Он предусматривал электрические вентиляторы. При этом для их вентиляционных труб предложено возвести на восточном фасаде церкви парапеты.<sup>41</sup>

В начале XX столетия Санкт-Петербург был не самым озелененным городом Европы. На одну десятину условного городского сада в начале XX в. в русской столице приходилось 1150 человек, в то время как в Вене – 366, в Лондоне – 915, в Бостоне – 90 человек.<sup>42</sup> Поэтому распоряжение императора Александра I об устройстве сада вокруг Покровской церкви в Коломне со временем приобретало бы все большее значение. Этот сад располагался внутри ограды. На территории находились три строения. Два симметрично расположенные с северной и южной сторон, третье – вдоль ограды в северо-восточной части по проекту архитектора М. И. Рылло. В восточной части площади находилось несколько отдельно стоящие сооружения – ретирада, водоразборное сооружение, будка, возможно, полицейская, лавка. На остальной территории площади с восточной стороны стояли торговые палатки, а с западной – толкучий рынок (Приложение № 2. Историческая иконография. Илл. 61-63).

Сад на площади появился уже в конце XIX в. По заявлению гласного городской думы В. И. Бородулина на создание сада было выделено 6000 рублей. Проект составил член Городской управы архитектор Н. Л. Бенуа, бывший в те времена членом городской управы (Приложение № 2. Историческая иконография. Илл. 27). Сад был открыт для публики 11 июля 1887 г. Он был разбит перед входной зоной церкви. При этом сохранялись стасовские ворота в церковной ограде. В проекте сада Н. Л. Бенуа входы в церковный сад изображены с боков, то есть с длинных сторон площади. В саду предполагалась сторожевая будка, проект которой также делал Н. Л. Бенуа. (Приложение № 2. Историческая иконография. Илл. 28, 30) Сад окружала деревянная ограда и плитный тротуар. К этому времени в нем располагались две деревянные беседки, домик для сторожа, в саду имелся водопровод. В дальнейшем ограда была заменена на металлическую, а плитный тротуар асфальтовым. В виду того, что площадь регулярно подтоплялась дождями, в 1905 г. в нем построили ливневую канализацию из деревянных труб. Это сразу оздоровило древесные насаждения и кустарники. Кроме того, в саду регулярно делали выемку старого грунта и подсыпали садовую землю.

Городской сад примыкал к церковной ограде с восточной стороны. Вместе с территорией церкви участок имел прямоугольную форму со срезанными углами.<sup>43</sup>

В 1907 г. причт и прихожане обратились в Городскую Думу с просьбой безвозмездно присоединить к церковной территории угловые участки, образовавшиеся

<sup>40</sup> РГИА. Ф.799. Оп. 25. Д. 618. О расширении церкви. Л. 36

<sup>41</sup> Там же. Л. 40

<sup>42</sup> Визе В. И. Описание древесных насаждений С.-Петербурга, 1907. С. I, II

<sup>43</sup> Визе В. И. Описание древесных насаждений С.-Петербурга, 1907. С. 63

после строительства городского сада для строительства на них зала для духовно-нравственных мероприятий, бесплатной библиотеки с читальным залом, покойницкой, ризницы. Всесторонне рассмотрев вопрос, Дума пришла к выводу, что ни со стороны сада, ни со стороны городской территории указанные углы церкви с постройками никому не нанесут ущерба, в связи с чем вынесла положительное решение с отнесением всех расходов на счет Покровской церкви.<sup>44</sup> Однако осуществление его не состоялось.

23 февраля 1909 года по Садовой улице был пущен трамвай. На Покровской площади рельсы расходились, огибали сад и вновь соединялись в две параллельные линии на Садовой улице (Приложение № 2. Историческая иконография. Илл. 65). Но поначалу здесь было так называемое «кольцо» трамваев, позволявшее осуществлять оборот составов.

В 1904-1910 гг. вокруг церкви была сооружена новая ограда. Преведняя простояла целое столетие, обветшала, фундамент размыло водой.<sup>45</sup> Каменные ворота были сохранены. Проект и предварительный сметный расчет составил архитектор-художник А. Н. Димитрато. Однако причт не одобрил представленное, во-первых, вследствие дороговизны и, во-вторых, по его мнению, ограда была «не подходящим по стилю и рисунку к первоначальной решетке В. П. Стасова, тогда как причту и прихожанам желательно было сохранить соответствие с нею, по крайней мере в главных существенных чертах». Новый проект был заказан архитектору Е. П. Вейнбергу (Приложение № 2. Историческая иконография. Илл. 48-51). В проекте рисунок решетки ограды наиболее соответствовал рисунку первоначальной решетки, и прихожане общим собранием приняли его 30 марта 1908 г. Несколько звеньев ограды были запроектированы каменными, так как к ним собирались пристроить сарай, заглубив его так, чтобы он не был виден с площади.<sup>46</sup> (Приложение № 2. Историческая иконография. Илл. 47) На утверждение в Городскую управу и Духовную консисторию были представлены как рисунки новой ограды, так и старой.

При строительстве бутовые камни и кирпичи от старой ограды использовались для новой. Негодные разбивались на щебень, а железные окрытия со старой ограды шли на продажу.<sup>47</sup> Для нового цоколя был использован «красный гангоудский гранит»<sup>48</sup> – таким камнем облицованы фасады Буддийского храма, из него сделаны устои Литейного моста. 15 октября ограда была закончена и по общему признанию стала украшением церкви и всей окружающей местности.

Тогда же причт намеревался устроить новый сад при церкви. По просьбе причта Городская управа выделила для ремонта деньги в сумме 8000 рублей, но выставила условие – сад должен быть передан в ведение Городской управы и стать доступен для

<sup>44</sup> Известия Городской Думы. Т. 3. С. 1389-1391

<sup>45</sup> ЦГИА СПб. Ф. 278. Оп. 1. Д. 51. Дело о сооружении новой ограды вокруг Покровско-Коломенской церкви 1908-1912 гг. Л. 6

<sup>46</sup> ЦГИА СПб. Ф. 278. Оп. 1. Д. 51. Дело о сооружении новой ограды вокруг Покровско-Коломенской церкви 1908-1912 гг. Л. 162

<sup>47</sup> Туренский Е. Церковь Покрова Пресвятыя Богородицы, что в Большой Коломне в С. -Петербурге. Ея история и описание. Издано к столетию Церкви с 49 снимками на 23 отдельных листах С. -Петербург. 1912. С. 129-137

<sup>48</sup> ЦГИА СПб. Ф. 278. Оп. 1. Д. 51. Дело о сооружении новой ограды вокруг Покровско-Коломенской церкви 1908-1912 гг. Л. 39

общего пользования. Причт, оберегая спокойствие церкви, отказался от субсидии. Церкви пришлось самостоятельно решать вопросы замены деревьев и кустарников, а также проектирования. Е. Туренский в мельчайших подробностях описывает весь строительный процесс, приходы и расходы, пожертвованиях благотворителей, а также древесные и кустарниковые породы, использованные при реконструкции сада.

В 1912 г. Покровско-Коломенская церковь предполагала отметить столетний юбилей. Причем, годовщины отмечались не со дня закладки церкви (закладка здания совершалась на готовом фундаменте), а с момента полного завершения работ по строительству и отделке церкви и, вероятно, ее освящения (хотя приделы обычно освящались по мере готовности). Подготовка началась заблаговременно в 1910 г. Настоятель протоиерей В. А. Акимов обратился к пастве, зачитал список необходимых мероприятий.

В 1912 г. В. А. Акимов к юбилею церкви выпустил небольшую книжку «1812-1912. Церковь Покрова Пресвятыя Богородицы, что в Большой Коломне в С.-Петербурге». Он дал ей дополнительное название – разъяснение: «Краткое сказание о построении и благоуукрашении ея». В. А. Акимов в обобщенной форме изложил историю церкви. Широко цитируемая в настоящей работе данное издание составлено Е. Туренским по просьбе протоиерея В. А. Акимова, инициатора составления подобных изданий и автора первого из них, посвященного Кронштадтскому Андреевскому собору.<sup>49</sup>

Причт Покровско-Коломенской церкви жалования не имел и существовал за счет исполнения церковных треб и добротных приношений и постоянно заботился о «благолепии и благоуукрашении Церкви».

Сведения о службе духовных лиц, их образовании, продвижении по службе, деятельности, о членах семьи, о местах службы, характеристики, сведения об истории церкви содержатся в Клировых ведомостях.<sup>50</sup> При церкви существовало «Общество вспоможения бедным прихода церкви Покрова Богородицы, что в Большой Коломне», открытое в 1871 г. В 1872 г. Общество открыло богадельню для престарелых женщин. В 1874 г. – приют для девочек, в 1879 г. приют для мальчиков. В обоих находилось 60 детей. В 1892 г. общество открыло столовую для бедных прихода.<sup>51</sup> Покровское Благотворительное общество содержало детский санаторий у станции Сиверская.

Первоначально двухэтажный дом 14 на Садовой улице, принадлежавший Покровскому Благотворительному обществу, был со временем надстроен до пяти этажей.

Трехэтажный каменный дом 29 на Канонерской улице построен приходом Покровской церкви по проекту архитектора К. А. Кузьмина в 1883-1884 гг. для диаконов и псаломщиков

В 1902 г. был одобрен проект постройки каменного четырехэтажного на подвалах церковного дома на Канонерской улице, 17. Автор проекта – архитектор С. П. Кондратьев.

<sup>49</sup> [Туренский Е.]. Церковь Покрова Пресвятыя Богородицы, что в Большой Коломне в С. -Петербурге. Ея история и описание. Издано к столетию Церкви с 49 снимками на 23 отдельных листах С. -Петербург. 1912. С. V-VI

<sup>50</sup> ЦГИА СПб. Ф. 278. Оп. 1 Д. 39. Клировые ведомости

<sup>51</sup> Лавры, монастыри и храмы на св. Руси. С.-Петербургская епархия. С.-Петербург. Типография Училища глухонемых. Введ. Упр. Имп. Марии. 1908. С. 94



После Октябрьской революции 1917 года специальным декретом от 23 января (2 февраля) 1918 г. в России церковь была отделена от государства. В первое время, казалось, ничего не изменилось, верующие по-прежнему ходили в церковь. Уже со времени февральской революции священники и церкви стали объектами разбоев, убийств, грабежей. После октября 1917 г. в этот процесс фактически включилась власть – священники подвергались арестам и расстрелам. Во второй половине 1922 г. началась кампания по изъятию церковных ценностей под предлогом борьбы с голодом. Стали «ликвидировать» церкви, то есть их стали закрывать, а потом и сносить.

После Октябрьской революции 1917 г. Покровская площадь переименована в честь писателя И. С. Тургенева в 1923 г.

Созданные специальные ведомства по делам культа вели наблюдение за деятельностью церквей. Они следили за приходом и расходом денежных средств, составляли списки «двадцоток» (минимальное количество прихожан, при котором церковь не закрывали),<sup>52</sup> составляли описи имущества. Существовала таковая и конкретно для Покровской церкви. Составленное ею описание дает информацию о том, как выглядела церковь с 1919 по 1924 гг., описание иконостасов, библиотеки и пр.<sup>53</sup>

В одном из дел Центрального государственного архива имеется описание Покровской церкви и построек при ней. «Колокольня с находящимися на ней колоколами, каменная, из 4-х постепенно суживающихся ярусов, с высоким, круглым, постепенно суживающимся шпилем; в связи со зданием церкви, составляя ее входную, переднюю часть. Шпиль покрыт железом и вызолочен; его завершает яблоко, из листовой меди, 11 вершков в диаметре вызолоченное. На яблоке крест, бронзовый, вызолоченный 3 арш. X2 1/2в. x 1 1/2в.

Внутри колокольни устроена каменная, ведущая к колоколам лестница; по бокам устроены две кладовые, с одной для церковного имущества, а с другой помещение для ризницы.

На третьем ярусе находятся колокола:

- большой, весом 318п. 37ф. <...>

Здания часовен с внутренними их принадлежностями.

Часовня с левой (северной) стороны церкви.

Часовня зданием каменная, четырехугольная, окрашена масляною краской, с лепными украшениями, крыта железом, с невысоким куполом, с вызолоченными по ней ребрами, на куполе крест с яблоком и подножием, медные, вызолоченные. По обеим сторонам часовни устроены жилые помещения для сторожей. По левую сторону входа сделана в стене икона Св. Николая Чудотворца, иконописная на доске 8в. x 7в. размеры часовни внутри 5 арш.7в. x 5арш.2верш. пол часовни каменный, мастично-наборный, в виде кругов в квадратных плитках. Стены и свод выкрашены масляной краской, свод устроен полукуполом. Иконостас расположен по южной стороне, прямо против входа. Он

<sup>52</sup> ЦГА СПб. Ф. 7384. Оп. 33. Д. 321. Дело по наблюдению за деятельностью церкви Покрова Богородицы

<sup>53</sup> ЦГА СПб. Ф. 7384. Оп. 33. Д. 254. Дело по наблюдению за деятельностью Покровской Коломенской церкви. 1919-1924

деревянный, выкрашен масляной краской, с резными, вызолоченными украшениями, высотой 4 арш, имеет 5 больших киот для образов, с 10ю резными вызолоченными колоннами, над средней киотою устроен еще киот небольшого размера.

Часовня с правой (южной) стороны.

Каменная, четырехугольная, окрашена масляной краской, с лепными украшениями, крыта железом, с невысоким куполом, с вызолоченными по ней ребрами. На куполе крест с яблоками и подножием-медные, вызолоченные. По обоим сторонам часовни устроены жилые помещения для сторожей. Вход в часовню с площади, против Английского пр., только со стороны р. Фонтанки, с большими, полукруглыми, двустворными дубовыми дверями, со стеклами в верхней части. Внутри размеры часовни 5 арш.7в\*5 арш.2в. пол часовни каменный, мастично наборный, в виде кругов в квадратных плитках. Стены и свод часовни выкрашены масляной краской. Свод устроен полукуполом. Иконостас часовни расположен по северной стороне прямо против входа. Он деревянный, выкрашен масляной краской, с резными, вызолоченными украшениями, высотой 4 арш., имеет 3 больших киота для образов, за стеклами, с 8ю колоннами, а над средним устроен еще небольшой киот». <sup>54</sup>

С 1927 по 1931 г. Покровско-Коломенская церковь, поставленная под охрану государства, находилась под надзором секции Главнаука Наркомпроса, и в ней проводились регулярные осмотры и ремонтно-реставрационные работы.

Акт от 19.10.1927. Заведующий Столом Регистрации Обществ и Союзов Райсовета Ц. Р. Шляпина, П. К. Районного архитектора Алексеева Б. А. и членов 20-ки Покровской церкви С. Г. Бахвалова, М. П. Григорьева, отмечает состояние церкви и предписывает проведение некоторых ремонтных работ: «При осмотре здания и крыши последнее местами сильно проржавело и требует частичной замены перекрытия новым железом и окраски. Кроме того, обнаружено местами, в особенности на карнизах и углах, как внутри, так и снаружи, облупившаяся штукатурка. Предложить 20-ке снять с крыши заржавленное железо и заменить его новым и окрасить. В местах отвалившуюся штукатурку исправить. Всю указанную работу произвести не позднее строительного сезона 1928 года». Следующим актом: НАРКОМПРОС Главнаука Ленинградская Государственная Реставрационная мастерская 19.10.1928. В центральный Райсовет. Стол регистрации обществ и союзов. Зафиксировано выполнение работ, составлен акт от 6.10.1930. «Осмотр на предмет выяснения степени выполнения требований по ремонту Покровско-Коломенской церкви:

Окраска крыш и куполов на всех зданиях церкви с промазкою фальцев-выполнена полностью.

Окраска барабана и купола внутри церкви с окраской оконных переплетов масляной краской выполнены полностью.

Приведены в исправность и систематически приводятся в действие вентиляторы.

Во всех жилых помещениях произведен полный ремонт текущего характера.

---

<sup>54</sup> ЦГА СПб. Ф.7384. Оп. 33. Д. 254. Дело по наблюдению за деятельностью Покровской Коломенской церкви. 1919-1924

Произведены все мелкие починки и закончены недоделки, причем капитально перекрашена вся лестница, ведущая на колокольню.

Окрашена масляной краской решетка на солее с возобновлением позолоты.

В левом и правом пределах окрашены малые иконостасы масляной краской.

В притворе окрашены масляной краской части иконостасов по стенам и панели.

Окрашены в маленькой церкви масляной краской панели.

Все работы произведены удовлетворительно».<sup>55</sup>

Следующий осмотр церкви произведен 10 июля 1931 г. Составленный акт предписывал выполнения следующего комплекса работ: «На крыше по коньку сделать новый переходной мостик из 2,5дм. Досок с заменой старых кобылок.

Исправить карнизы вокруг колокольни с заменой ветхих-новыми листами с последующей окраской всего карниза.

Исправить местами железную кровлю с промазкой суриковой замазкой.

Исправить досчатые полы с перестилкой и заменой ветхих досок новыми и сменой ветхих лаг.

Исправить паркетные полы в алтарях.

Усилить вентиляцию.

Исправить масляную окраску стен под окнами и в алтаре, и на пилонах.

Обмазать стекла замазкой в оконных переплетах в местах отпадения замазки.

Отбить штукатурку в местах вертикальных трещин возле входных дверей сторожки и поставить алебастровые маячки и вести за ними наблюдение, при этом если в течении одного месяца маячки не треснут, то указанные вертикальные трещины расчистить и расшить жирным цементным раствором с заведением железных связей к каковым надлежит приступить немедленно и вести их с таким расчетом чтобы ремонт был закончен не позднее 15.11.1931».<sup>56</sup>

Неизвестно, выполнялись ли эти работы, или нет, но, спустя год, 21 августа 1932 г. церковь закрыли, в 1934 г. перед Пасхой храм Покрова был снесен.

Согласно Протоколу № 681 от 10.03.1934 г. заседания Президиума Ленинградского Совета, «Для покрытия расходов по сносу церкви Покрова на пл. Тургенева отпустить Октябрьскому Райсовету 50 тыс. руб. из средств местного бюджета. Предупредить Райсовет, что остальные расходы, связанные со сносом церкви и приведением площади в надлежащий порядок (уборка и вывозка мусора, выравнивание территории и т.д.), должны быть покрыты собственными ресурсами Райсовета. Обязать Райсовет снос церкви и уборку площадки закончить не позднее 1.07.1934 г.»<sup>57</sup> (Приложение № 2. Историческая иконография. Илл. 85-87).

Первоначальные планы благоустройства площади Тургенева были выполнены еще в начале 1920-х годов заведующим отделением садов и парков Р. Ф Катцером. Он предложил сквер в виде симметричной композиции с круглой площадкой на

<sup>55</sup> ЦГА СПб. Ф. 4914. Оп. 3. Д. 5. Дело по наблюдению за деятельностью Покровско-Коломенской церкви 1927-1932. Л. 3, Л. Л. 10-10 Об.

<sup>56</sup> ЦГА СПб. Ф. 4914. Оп. 3. Д. 5 Дело по наблюдению за деятельностью Покровско-Коломенской церкви 1927-1932

<sup>57</sup> ЦГА СПб. Ф. 1000. Оп. 70. Д. 15. Протокол заседания №68 Президиума Ленсовета рабочих. Л. 11

пересекающихся диагональных дорожек.<sup>58</sup> Катцер использовал прямоугольные формы со срезанными углами существовавшего ранее сада, а также выделил место церкви.

В рамках благоустройства площади в 1934 г. были разработаны проекты планировки нового удлиненного овального сквера, занимавшего большую часть площади. В итоге, площадь была перепланирована по проекту архитекторов Л.А. Ильина и В.А. Витмана, которые также использовали симметричную, но более простую и традиционную планировочную схему.<sup>59</sup> Саду была придана симметричная овальная форма с дорожками, повторяющими основную форму плана. Центральная часть решена в виде партеров, включающих в себя пять прямоугольных газонов, расположенных по одной оси (четыре малых и один большой – в центре). По периметру сквера устроен газон с древесными посадками. Средняя партерная часть сквера расположена на оси Английского проспекта. Внутренняя периметральная дорожка имеет скругленные очертания в западной и восточной частях, повторяющие конфигурацию сквера. Весь сквер, за исключением партерной части по оси Английского проспекта окружен металлической оградой. Партерная часть к 1964 году была частично заасфальтирована, а в 2000-е годы асфальт был заменен на мощение из бетонной плитки и набивные дорожки.

Для реализации проекта в восточной части площади были снесены деревянные постройки XIX века, а также весы, важня и сторожевая будка при ней, тогда же запретили торговлю на площади.<sup>60</sup>

В годы Великой Отечественной войны на площади был устроен ДЗОТ, разобранный в 1946 году. Тогда же был выполнен ремонт сквера: проведена расчистка территории, возобновлены газоны, отремонтированы дорожки.

В 1951 году в сквере проведен капитальный ремонт, в том числе, посажены 69 деревьев, 1406 кустарников и 2266 цветов-многолетников.<sup>61</sup>

В 1970-е годы в саду на площади Тургенева была проведена незначительная перепланировка (Приложение № 2. Историческая иконография. Илл. 12-20, 88).

В настоящее время площадь сквера – 1,5 га. В нем растут разнообразные деревья и кустарники: тополь, ясень, боярышник, вяз, дуб, липа, ива, береза, клен, черемуха, сирень и др.

В 1930-х гг. возникла попытка устройства рынка на площади Тургенева.<sup>62</sup> Для него отводился участок дома 109, с выходом через Канонерскую улицу на канал Грибоедова – на участке, принадлежавшем В. М. Конради, основателю и владельцу шоколадной фабрики. Проект рынка разработал архитектор Д. П. Бурьшкин, но осуществлен он не был (Приложение № 2. Историческая иконография. Илл. 90). Можно отметить, что его фасад трактовкой и членениями напоминает фасад рынка – возможно М. Я. Климентов оттолкнулся именно от этого образа.

<sup>58</sup> Веснина Н. Н. Садовый мастер Р. Ф. Катцер

[https://vk.com/doc1211376\\_496953955?hash=2zICtXw81UVQ2FoVOpYKMYRpgj5GSMeYgK8XUFue5SHz](https://vk.com/doc1211376_496953955?hash=2zICtXw81UVQ2FoVOpYKMYRpgj5GSMeYgK8XUFue5SHz)

<sup>59</sup> КГИОП. Ф. 381. Н-6899. Церковь Покрова Пресвятой Богородицы / Утраченные храмы Санкт-Петербурга. Исторические сведения и регламент использования мест утраченных церковных зданий Санкт-Петербурга

<sup>60</sup> П. 941 Н-4212. Веснина Н. Н. Краткая историческая справка. Покровский сквер на пл. 1996 г. Л. 14

<sup>61</sup> Там же. Л. 15

<sup>62</sup> Рынок на пл. Тургенева – Садовая 109 // Архитектура и строительство Ленинграда. 1936 г. № 1.

Со стороны Канонерской улицы в бывшем саду фабрики сохранилась классическая круглая беседка. На Садовой улице в 1951 г. был выстроен жилой дом по проекту архитектора М. Я. Климентова. На Канонерской улице на бывшем участке Конради в 1957 г. была выстроена восьмилетняя школа (с 1965 г. десятилетка) со спортивной площадкой (Канонерская ул., 33).

В юго-западном секторе сада находится общественный туалет (пл. Тургенева, д. 1, лит. А) (Приложение № 2. Историческая иконография. Илл. 91) – одноэтажное оштукатуренное здание, на семь оконных осей, с аттиком по периметру, прямоугольными рустами на углах, в том числе на углах ризалита и при входе, ризалитом со стороны тыльного фасада и горизонтальной тягой в середине фасадов. В связи с проведением его капитального ремонта, в 2017 г. была выполнена Государственная историко-культурная экспертиза проектной документации на проведение работ по сохранению выявленного объекта культурного наследия «Покровский сквер (с фундаментом церкви Покрова Пресвятой Богородицы)».<sup>63</sup> По данным технического паспорта, туалет построен в 1959 г.<sup>64</sup> Местные жители утверждают, что в это время туалета в саду не было, а строительство осуществлялось в 1970-е гг. На топооснове 1962 г. (Приложение № 2. Историческая иконография. Илл. 15-16) туалет в Покровском саду отсутствует и изображен на топооснове 1978 г. (Приложение № 2. Историческая иконография. Илл. 17-18). В 1980-х гг. во время ремонта сада в нем значительно убавилось количество древесных насаждений, и туалет в нем стал главным акцентом.

В 1996 году проводились археологические работы в саду на площади Тургенева, в результате которых были выявлены остатки фундаментов и кирпичных стен церкви. (Приложение № 2. Историческая иконография. Илл. 92-98)

В октябре 1998 г. по инициативе Администрации Адмиралтейского района проводился конкурс на памятный знак для установки на месте утраченной церкви. В период производства работ по установке знака, параллельно проведены фрагментарные (в зоне установки знака) археологические разведки. Поскольку сад перепланировался и фактически создавался заново, производилась подсыпка строительным мусором, грунтом, устраивалась дренажная система, цельный фундамент не был обнаружен. Выявлены остатки пола и отмостки из путиловского известняка. По фрагментам удалось уточнить местоположение церкви.<sup>65</sup>

29 мая 2000 г. был торжественно открыт памятный знак на месте, где стояла Покровская церковь. Гранитный обелиск с креповками с четырех сторон и стилизованным куполом с крестом, под которым установлена храмовая икона Покрова Богородицы, (архитектор М. И. Скреплева, скульптор А. Г. Дёма, художник А. В. Васильев). Знак

<sup>63</sup> КГИОП. П. 581. Рег. № 01-26.2220 от 18.04.2017. Акт по результатам Государственной историко-культурной экспертизы проектной документации на проведение работ по сохранению выявленного объекта культурного наследия «Покровский сквер» (с фундаментом церкви Покрова Пресвятой Богородицы). Сквер», разработанной ООО «Гипротеатр-ИнВАЗ» в составе: проекта капитального ремонта общественного туалета по адресу: пл. Тургенева, дом 1, литера А и выполнение тома 12.5 «Мероприятия по обеспечению сохранности объекта культурного наследия». Согл. КГИОП 23 мая 2017.

<sup>64</sup> Там же. С. 31

<sup>65</sup> КГИОП. П. 581. Н-7431. Отчет об археологической разведке на месте утраченного собора Покрова Пресвятой Богородицы в сквере на площади Тургенева в Адмиралтейском административном районе Санкт-Петербурга.

освятил настоятель церкви Воскресения Христова. На церемонии присутствовали представители районной администрации, главный художник Санкт-Петербурга, члены и участники общественных организаций.

Летом 2023 года проводились археологические раскопки под руководством С. Шуньгиной, в результате которых обнаружены фрагменты фундаментов снесенной Церкви Покрова Пресвятой Богородицы (Приложение № 2. Историческая иконография. Илл. 99).<sup>66</sup>

### **Архивные и библиографические источники**

#### **Российский государственный исторический архив (РГИА)**

Ф. 278. Оп. 1. Д. 1. Книга для записи пожертвований на первоначальное сооружение церкви Покрова Пресвятой Богородицы с 1798 года – 1808

Ф. 218. Оп. 3. Д. 202. По отношению преосвященного митрополита Новгородского и Санктпетербургского о постройке двухэтажного флигеля при доме Покровско-Коломенской церкви в С.-Петербурге

Ф. 218. Оп. 3. Д. 1025. О пристройке двух алтарей к Покровской каменной церкви

Ф. 799. Оп. 24. Д. 72. Об одобрении проекта постройки каменного четырехэтажного дома церкви Покрова Пресвятой Богородицы дома № 17 по Канонерской улице по проекту гражданского инженера С. П. Кондратьева. 1902 г.

Ф. 799. Оп. 25. Д. 618. О расширении церкви. 1899

Ф. 796. Оп. 79. Д. 520. О высочайшем разрешении построить каменную приходскую церковь на площади в 5 квартале четвертой Адмиралтейской части в Санкт-Петербурге. 1754 г.

#### **Центральный государственный исторический архив (ЦГИА СПб)**

Ф. 278. Оп. 1. Д. 1. Книга для записи пожертвований на первоначальное сооружение церкви Покрова Пресвятой Богородицы с 1798 года – 1808

Ф. 278. Оп. 1. Д. 2 Указы Духовной Консистории с 1801 по 1818 год

Ф. 278. Оп. 1. Д. 12. Св. 13. 1861. Историко-Статистическое описание Санктпетербургской Покровско-Коломенской церкви

Ф. 278. Оп. 1 Д. 39. Клировые ведомости

Ф. 278. Оп. 1. Д. 40. 1954. Историческо-статистическое описание Санкт-Петербургской Покровско-Коломенской церкви. Место и значение. 1854

Ф. 278. Оп. 1. Д. 47а. Дело о расширении церкви Покровско-Коломенской 1899-1901

Ф. 278. Оп. 1. Д. 47б. К делу о расширении церкви 1899-1901

Ф. 278. Оп. 1. Д. 51. Дело о сооружении новой ограды вокруг Покровско-Коломенской церкви 1908-1912 гг.

---

<sup>66</sup> Санкт-Петербургские ведомости. Ратников Дмитрий. На площади Тургенева в Покровском сквере развернулись археологические раскопки. URL: <https://spbvedomosti.ru/news/gorod/na-ploshchadi-turgeneva-v-pokrovskom-skvere-razvernulis-arkheologicheskie-raskopki/>

Ф. 278. Оп. 1. Д. 75. Журналы заседаний Строительной комиссии по ремонту церкви 11 мая 1871-11 октября 1873

### **Центральный государственный архив (ЦГА СПб)**

Ф. 1000. Оп. 70. Д. 15. Протокол заседания №68 Президиума Ленсовета рабочих.

Ф. 4914. Оп. 3 Д. 5 Дело по наблюдению за деятельностью Покровско-Коломенской церкви 1927-1932

Ф. 7384. Оп. 33 Д. 321. Дело по наблюдению за деятельностью церкви Покрова Богородицы

Ф. 7384. Оп. 33 Д. 254. Дело по наблюдению за деятельностью Покровской Коломенской церкви. 1919-1924

### **Архив КГИОП**

Ф. 381. Н-6899. Церковь Покрова Пресвятой Богородицы / Утраченные храмы Санкт-Петербурга. Исторические сведения и регламент использования мест утраченных церковных зданий Санкт-Петербурга

П. 581. Н-7431. Отчет об археологической разведке на месте утраченного собора Покрова Пресвятой Богородицы в сквере на площади Тургенева в Адмиралтейском административном районе Санкт-Петербурга

П. 581. Рег. № 01-26.2220 от 18.04.2017. Акт по результатам Государственная историко-культурной экспертизы проектной документации на проведение работ по сохранению выявленного объекта культурного наследия «Покровский сквер» (с фундаментом церкви Покрова Пресвятой Богородицы). Сквер», разработанной ООО «Гипротеатр-ИнВАЗ» в составе: проекта капитального ремонта общественного туалета по адресу: пл. Тургенева, дом 1, литера А и выполнение тома 12.5 «Мероприятия по обеспечению сохранности объекта культурного наследия». Согл. КГИОП 23 мая 2017

П. 941 Н-4212. Веснина Н. Н. Краткая историческая справка. Покровский сквер на пл. 1996 г.

### **Библиографические источники**

Акимов В. А. «1812-1912. Церковь Покрова Пресвятыя Богородицы, что в Большой Коломне в С.-Петербурге».

Антонов В.В., Кобак А.В. Святыни Санкт-Петербурга. Энциклопедия Христианских храмов. 2010

Веснина Н. Н. Садовый мастер Р. Ф. Катцер. URL: [https://vk.com/doc1211376\\_496953955?hash=2zlCtXw81UVQ2FoVOpYKMYPgj5GSMeYgK8XUFue5SHz](https://vk.com/doc1211376_496953955?hash=2zlCtXw81UVQ2FoVOpYKMYPgj5GSMeYgK8XUFue5SHz)

Визе И.П. Описание древесных насаждений гор. С.-Петербурга (Парки, сады, скверы, бульвары, аллеи. История их возникновения и дальнейшего развития). СПб. 1907

Ключарианц А. Д. Иван Старов. Зодчие нашего города. Лениздат. 1982

Пушкарев И. И. Путеводитель по С.-Петербургу и по окрестностям СПб. 1843

Рынок на пл. Тургенева – Садовая 109 // Архитектура и строительство Ленинграда. 1936г. № 1

Садовая улица, дом 111-113. URL:  
<https://tamara.shemyak.com/SaintPetersburg/streets/Sadova/sadova111.html>

Санкт-Петербургские ведомости. Ратников Дмитрий. На площади Тургенева в Покровском сквере развернулись археологические раскопки. URL:  
<https://spbvedomosti.ru/news/gorod/na-ploshchadi-turgeneva-v-pokrovskom-skvere-razvernulis-arkheologicheskie-raskopki/>

Седов А. К Сведения о деятельности старосты Покровско-Коломенской церкви Андрея Козьмича Седова с июня 1890 года. С. Петербург. Типография С. Л. Кинда, Вознесенский пр., № 27. 1893

[Туренский Е.]. Церковь Покрова Пресвятыя Богородицы, что в Большой Коломне в С. -Петербурге. Ея история и описание. Издано к столетию Церкви с 49 снимками на 23 отдельных листах С. -Петербург. 1912

Известия Городской Думы. Т. 3

Лавры, монастыри и храмы на св. Руси. С.-Петербургская епархия. С.-Петербург. Типография Училища глухонемых. Вед. Упр. Имп. Марии. 1908

Неделя строителя. 1894. № 33

Неделя строителя. 1894. № 38



Приложение № 2  
к Акту по результатам государственной историко-культурной  
экспертизы выявленного объекта культурного наследия  
«Покровский сквер (с фундаментом церкви) Покрова Пресвятой  
Богородицы», расположенного по адресу: Санкт-Петербург,  
Тургенева пл., с целью обоснования включения объекта в Единый  
государственный реестр объектов культурного наследия  
(памятников истории и культуры) народов Российской  
Федерации

## **Историческая иконография**

### Перечень иллюстраций

- Илл. 1. План Санкт-Петербурга 1738 года (Зихгейма) // URL: [http://www.etomesto.ru/map-peterburg\\_1738/](http://www.etomesto.ru/map-peterburg_1738/)
- Илл. 2. Большая Коломна. Атлас Столичного города С.-Петербурга (Сенатский план). 1798
- Илл. 3. Подробный план Санкт-Петербурга 1828 года генерал майора Шуберта. Фрагмент. // URL: [http://www.etomesto.ru/map-peterburg\\_1828/](http://www.etomesto.ru/map-peterburg_1828/)
- Илл. 4. Подробный план Санкт-Петербурга 1828 года генерал майора Шуберта. Фрагмент.
- Илл. 5. План IV Адмиралтейской части (с 1865 г. Коломенской). 23 марта 1836 г. // ЦГИА СПб. Ф. 513. Оп. 169. Д. 187. Л. 13-20. URL: [https://spbarchives.ru/kolomna\\_1#gallery-4](https://spbarchives.ru/kolomna_1#gallery-4)
- Илл. 6. План IV Адмиралтейской части (с 1865 г. Коломенской). 23 марта 1836 г. Фрагмент.
- Илл. 7. Цылов Н. И. Атлас тринадцати частей С.-Петербурга с подробным изображением набережных, улиц, переулков, казенных и обывательских домов. 1849. // URL: <https://elib.rgo.ru/safe-view/123456789/229746/1/MTgxMDAwNzBfQ3lsb3bCoE4uIEkuIEF0bGFzIHRyaW5hZGNhdGkgY2hhc3RlaSBTLi1QZXRIcmJlcmdhLnBkZg==>
- Илл. 8. План IV Адмиралтейской части (с 1865 г. Коломенской) с указанием городских булыжных мостовых. 1862 г. // ЦГИА СПб. Ф. 513. Оп. 169. Д. 191. Л. 1-6. URL: [https://spbarchives.ru/kolomna\\_1#gallery-5](https://spbarchives.ru/kolomna_1#gallery-5)
- Илл. 9. План IV Адмиралтейской части (с 1865 г. Коломенской) с указанием городских булыжных мостовых. 1862 г. Фрагмент.
- Илл. 10. 5 квартал 4 Адмиралтейской части. Г. Санкт-Петербурга. Покровская площадь и церковь Покрова Пресвятой Богородицы с садом // [Туренский Е.]. Церковь Покрова Пресвятыя Богородицы, что в Большой Коломне в С. -Петербурге. Ея история и описание. Издано к столетию Церкви с 49 снимками на 23 отдельных листах С. - Петербург. 1912.
- Илл. 11. 5 квартал 4 Адмиралтейской части. Г. Санкт-Петербурга. Покровская площадь и церковь Покрова Пресвятой Богородицы с садом. Фрагмент.
- Илл. 12. Топоъемка. 1932 г.
- Илл. 13. Топоъемка. 1932 г. Фрагмент.
- Илл. 14. Большая Коломна. Немецкая аэрофотосъемка 1941 г.
- Илл. 15. Топоъемка. Трест ГРИИ. 1962 г.
- Илл. 16. Топоъемка. Трест ГРИИ. 1962 г. Фрагмент.
- Илл. 17. Топоъемка. Трест ГРИИ. 1978 г.
- Илл. 18. Топоъемка. Трест ГРИИ. 1978 г. Фрагмент.
- Илл. 19. Топоъемка. Трест ГРИИ. 1991 г.
- Илл. 20. Топоъемка. Трест ГРИИ. 1991 г. Фрагмент.
- Илл. 21. Первоначальный проект Покровской церкви. Северный фасад, западный фасад. И. Е. Старов. 1798 // [Туренский Е.]. Церковь Покрова Пресвятыя Богородицы, что в Большой Коломне в С. -Петербурге. Ея история и описание. Издано к столетию Церкви с 49 снимками на 23 отдельных листах С. -Петербурга. 1912.
- Илл. 22. План Покровской церкви. И. Е. Старов. 1798 // [Туренский Е.]. Церковь Покрова Пресвятыя Богородицы, что в Большой Коломне в С. -Петербурге. Ея история и описание. Издано к столетию Церкви с 49 снимками на 23 отдельных листах С. -Петербурга. 1912.
- Илл. 23. Часовня при Покровской церкви. Ограда и ворота Покровской церкви. В. П. Стасов. 1813 // [Туренский Е.]. Церковь Покрова Пресвятыя Богородицы, что в Большой Коломне в С. -Петербурге. Ея история и описание. Издано к столетию Церкви с 49 снимками на 23 отдельных листах С. -Петербурга. 1912.

- Илл. 24. Генеральный план участка церкви Покрова Пресвятой Богородицы в Коломне. 1854. // ЦГИА СПб. Ф. 278. Оп. 1. Д. 40. Л. 76.
- Илл. 25. План Церкви Покрова Пресвятой Богородицы с проектом устройства сада. 1861. // ЦГИА СПб. Ф. 513. Оп. 102. Д. 3856. Л. 1-2.
- Илл. 26. План ограды Церкви Покрова Пресвятой Богородицы. 1865. // ЦГИА СПб. Ф. 513. Оп. 102. Д. 3856. Л. 3об.
- Илл. 27. План Покровского сквера на Покровской площади. Арх. Н. Л. Бенуа. 20 апреля 1884 г. // ЦГИА СПб. Ф. 513. Оп. 101. Д. 321. Л. 4-5.  
URL: [https://spbarchives.ru/kolomna\\_2#gallery-14](https://spbarchives.ru/kolomna_2#gallery-14)
- Илл. 28. План, фасады и разрез домика сторожа, предполагаемого к постройке в саду на Покровской площади. 19 мая 1886 г. Арх. Н.Л. Бенуа // ЦГИА СПб. Ф. 513. Оп. 169. Д. 191. Л. 1-6. URL: [https://spbarchives.ru/kolomna\\_2#gallery-15](https://spbarchives.ru/kolomna_2#gallery-15)
- Илл. 29. План конно-железного пути от Никольской площади до Коломенского сквера. 23 сентября 1887 г. // ЦГИА СПб. Ф.513. Оп.55. Д.246. Л.106.URL: [https://spbarchives.ru/kolomna\\_2#gallery-20](https://spbarchives.ru/kolomna_2#gallery-20)
- Илл. 30. План сквера (городского) на Покровской площади. 1890 // ЦГИА СПб. Ф. 513. Оп. 101. Д. 333. Л. 5.
- Илл. 31. План части Покровской площади с показанием будки для сторожа. 1890 // ЦГИА СПб. Ф. 513. Оп. 101. Д. 333. Л. 6.
- Илл. 32. План двора Церкви Покрова Пресвятой Богородицы. 1892 // ЦГИА СПб. Ф. 513. Оп. 102. Д. 3856. Л. 6об.
- Илл. 33. Проект фасада часовен при Церкви Покрова Пресвятой Богородицы. 1892 // ЦГИА СПб. Ф. 513. Оп. 102. Д. 3856. Л. 7.
- Илл. 34. Проект плана часовен при Церкви Покрова Пресвятой Богородицы. 1892 // ЦГИА СПб. Ф. 513. Оп. 102. Д. 3856. Л. 8.
- Илл. 35. Проект разреза часовен при Церкви Покрова Пресвятой Богородицы. 1892 // ЦГИА СПб. Ф. 513. Оп. 102. Д. 3856. Л. 9.
- Илл. 36. Боковой фасад церкви Покрова Пресвятой Богородицы. А. С. Лыткин. 1898 // РГИА. Ф. 835. Оп. 1. Д. 643. Л. 3.
- Илл. 37. Лицевой фасад церкви Покрова Пресвятой Богородицы. А. М. Лыткин. 1898 // РГИА. Ф. 835. Оп. 1. Д. 643. Л. 4.
- Илл. 38. План расширения Покровской церкви по проекту арх. А.С. Лыткина (не осуществлен). 1899 // РГИА. Ф. 799. Оп. 1. Д. 618. Л. 20.
- Илл. 39. План расширения Покровской церкви по проекту гр. инж. С.П. Кондратьева. 1900 // РГИА. Ф. 799. Оп. 1. Д. 618. Л. 19об.
- Илл. 40. Решетки для установки в оконные проемы Покровско-Коломенской церкви, в барабане купола. 1898-1902 // ЦГИА СПб. Ф. 278. Оп. 1. Д. 47а. Л. 262, 263.
- Илл. 41. План церкви Покрова Пресвятой Богородицы. 1898-1902 // ЦГИА СПб. Ф. 278. Оп. 1. Д. 47а. Л. 264, 265.
- Илл. 42. Заполнение дверного проема Покровско-Коломенской церкви. С. Г. Кондратьев. Одобрен Строительной комиссией 24 января 1901 г. // ЦГИА СПб. Ф. 278. Оп. 1. Д. 47а. Л. 267.
- Илл. 43. Рисунок решетки для установки в оконный проем Покровско-Коломенской церкви. С. Г. Кондратьев. Одобрен Строительной комиссией 24 января 1901 г. // ЦГИА СПб. Ф. 278. Оп. 1. Д. 47а. Л. 268.
- Илл. 44. Заполнение оконного проема Покровско-Коломенской церкви. Вариант // ЦГИА СПб. Ф. 278. Оп. 1. Д. 47а. Л. 269.
- Илл. 45. Предполагаемые заполнения проемов в здании Покровско-Коломенской церкви, в барабане купола // ЦГИА СПб. Ф. 278. Оп. 1. Д. 47а. Л. 272.
- Илл. 46. Предположительно стойка свечного прилавка Покровско-Коломенской церкви // ЦГИА СПб. Ф. 278. Оп. 1. Д. 47а. Л. 270.
- Илл. 47. Кладовая. Арх. Е. Вейнберг. 1908 // ЦГИА СПб. Ф. 278. Оп. 1 Д. 51. Л. 159.

- Илл. 48. Разрез по столбу. Арх. Е. Вейнберг. 1908 // ЦГИА СПб. Ф. 278. Оп. 1 Д. 51. Л. 160.
- Илл. 49. Ограда церкви Покрова Пресвятой Богородицы. Вариант. 1908 // ЦГИА СПб. Ф. 278. Оп. 1 Д. 51. Л. 162.
- Илл. 50. Ограда. Часть фасада старой ограды церкви Покрова Пресвятой Богородицы (на Садовой ул. Коломны). С натурою верно. Е. Вейнберг. 1908 // ЦГИА СПб. Ф. 278. Оп. 1 Д. 51. Л. 163.
- Илл. 51. Часть ограды. Арх. Е. Вейнберг. 1908 // ЦГИА СПб. Ф. 278. Оп. 1 Д. 51. Л. 164 об, 165, 166.
- Илл. 52. План Покровского сквера. 1907 // Визе И.П. Описание древесных насаждений гор. С.-Петербурга (Парки, сады, скверы, бульвары, аллеи. История их возникновения и дальнейшего развития). СПб. 1907. С. 64.
- Илл. 53. Часовня при Покровской церкви (перестроена). 1912 // [Туренский Е.]. Церковь Покрова Пресвятыя Богородицы, что в Большой Коломне в С. -Петербурге. Ея история и описание. Издано к столетию Церкви с 49 снимками на 23 отдельных листах С. -Петербурга. 1912.
- Илл. 54. Покровская церковь после перестройки. Разрез. 1912 // [Туренский Е.]. Церковь Покрова Пресвятыя Богородицы, что в Большой Коломне в С. -Петербурге. Ея история и описание. Издано к столетию Церкви с 49 снимками на 23 отдельных листах С. -Петербурга. 1912
- Илл. 55. Церковь Покрова Пресвятой Богородицы в Большой Коломне на Покровской площади (пл. Тургенева). 1850-1870-е гг. // СПб ГБУК "Государственный музей истории Санкт-Петербурга". URL: <https://goskatalog.ru/portal/#/collections?id=41874908>
- Илл. 56. С.-Петербург. Церковь Покрова пресвятой Богородицы. Открытка. 1890-1904 // ФГБУК "Государственный музей-заповедник "Петергоф". URL: <https://goskatalog.ru/portal/#/collections?id=28495352>
- Илл. 57. С.-Петербург. Церковь Покрова пресвятой Богородицы. Открытка. 1890-1904. Фрагмент // ФГБУК "Государственный музей-заповедник "Петергоф". URL: <https://goskatalog.ru/portal/#/collections?id=28495352>
- Илл. 58. Общий вид Покровско-Коломенской церкви. Журнал «Русский паломник». Кон. XIX в. // CITYWALLS. Церковь Покрова Пресвятой Богородицы в Большой Коломне. URL: [https://p0.citywalls.ru/photo\\_305-312912.jpg?mt=1512669347](https://p0.citywalls.ru/photo_305-312912.jpg?mt=1512669347)
- Илл. 59. Церковь Покрова Пресвятой Богородицы. Открытка. Кон. XIX в. // CITYWALLS. Церковь Покрова Пресвятой Богородицы в Большой Коломне. URL: [https://p2.citywalls.ru/photo\\_370-379854.jpg?mt=1548621615](https://p2.citywalls.ru/photo_370-379854.jpg?mt=1548621615)
- Илл. 60. Церковь Покрова Пресвятой Богородицы. НСБ ЦГИА СПб. Кон. XIX в. // Святыни Санкт-Петербурга. Энциклопедия христианских храмов. / Антонов В.В., Кобак А.В. СПб: Лики России, Спас, 2010. С.113. URL: [https://spbarchives.ru/kolomna\\_3#gallery-6](https://spbarchives.ru/kolomna_3#gallery-6)
- Илл. 61. Рынок на Покровской площади. Нач. XX. в. // Retro View of Mankind's Habitat. URL: <https://pastvu.com/p/760165>
- Илл. 62. Покровская площадь. Церковь Покрова Пресвятой Богородицы и рынок. Нач. XX в. // СПб ГБУК "Государственный музей истории Санкт-Петербурга". URL: <https://goskatalog.ru/portal/#/collections?id=33387245>
- Илл. 63. Базар на Покровской площади. Нач. XX в. // СПб ГБУК "Государственный музей истории Санкт-Петербурга". URL: <https://goskatalog.ru/portal/#/collections?id=29581544>
- Илл. 64. Покровская церковь. Вид от Прядыльной (совр. Лабутина) ул. Фото Н.Г. Матвеева. 1900-е гг. // CITYWALLS. Церковь Покрова Пресвятой Богородицы в Большой Коломне. URL: [https://p1.citywalls.ru/photo\\_294-302069.jpg?mt=1507998996](https://p1.citywalls.ru/photo_294-302069.jpg?mt=1507998996)

- Илл. 65. С.-Петербург. Покровская площадь. Вид от Фонтанки в сторону церкви. Нач. XX в. // СПб ГБУК "Государственный музей истории Санкт-Петербурга".  
URL: <https://goskatalog.ru/portal/#/collections?id=29577980>
- Илл. 66. Покровская церковь в Большой Коломне. Булла К. К. 1911 // ЦГАКФФД СПб. Е 5823
- Илл. 67. Участники крестного хода, устроенного по случаю 100-летнего юбилея Покровской церкви в Большой Коломне. Булла К. К. 1912 // СПб ГБУК "Государственный музей истории Санкт-Петербурга".  
URL: <https://goskatalog.ru/portal/#/collections?id=43997993>
- Илл. 68. Покровская церковь. 1912 // CITYWALLS. Церковь Покрова Пресвятой Богородицы в Большой Коломне. URL: [https://p3.citywalls.ru/photo\\_370-379779.jpg?mt=1548618219](https://p3.citywalls.ru/photo_370-379779.jpg?mt=1548618219)
- Илл. 69. Покровская церковь. Внутренний вид. 1912 // CITYWALLS. Церковь Покрова Пресвятой Богородицы в Большой Коломне. URL: [https://p3.citywalls.ru/photo\\_370-379779.jpg?mt=1548618219](https://p3.citywalls.ru/photo_370-379779.jpg?mt=1548618219)
- Илл. 70. Покровская церковь. Внутренний вид. Нач. XX в. // CITYWALLS. Церковь Покрова Пресвятой Богородицы в Большой Коломне.  
URL: [https://p2.citywalls.ru/photo\\_607-622190.jpg?mt=1680609866](https://p2.citywalls.ru/photo_607-622190.jpg?mt=1680609866)
- Илл. 71. Покровская церковь. Внутренний вид. Алтарь. Нач. XX в. // CITYWALLS. Церковь Покрова Пресвятой Богородицы в Большой Коломне.  
URL: [https://p2.citywalls.ru/photo\\_88-91134.jpg?mt=1306833502](https://p2.citywalls.ru/photo_88-91134.jpg?mt=1306833502)
- Илл. 72. Покровская церковь. Внутренний вид. Нач. XX в. // CITYWALLS. Церковь Покрова Пресвятой Богородицы в Большой Коломне.  
URL: [https://p0.citywalls.ru/photo\\_611-626248.jpg?mt=1682422364](https://p0.citywalls.ru/photo_611-626248.jpg?mt=1682422364)
- Илл. 73. Покровская церковь. Внутренний вид. Средний алтарь. Нач. XX в. // CITYWALLS. Церковь Покрова Пресвятой Богородицы в Большой Коломне.  
URL: [https://p2.citywalls.ru/photo\\_305-312914.jpg?mt=1512669347](https://p2.citywalls.ru/photo_305-312914.jpg?mt=1512669347)
- Илл. 74. Покровская церковь. Внутренний вид. Нач. XX в. // CITYWALLS. Церковь Покрова Пресвятой Богородицы в Большой Коломне.  
URL: [https://p3.citywalls.ru/photo\\_375-384187.jpg?mt=1550620298](https://p3.citywalls.ru/photo_375-384187.jpg?mt=1550620298)
- Илл. 75. Покровская церковь. Внутренний вид. Нач. XX в. // CITYWALLS. Церковь Покрова Пресвятой Богородицы в Большой Коломне.  
URL: [https://p3.citywalls.ru/photo\\_557-571039.jpg?mt=1656629933](https://p3.citywalls.ru/photo_557-571039.jpg?mt=1656629933)
- Илл. 76. Ворота ограды церкви Покрова Пресвятой Богородицы на Покровской площади. Вид со двора церкви. Нач. XX в. // СПб ГБУК "Государственный музей истории Санкт-Петербурга". URL: <https://goskatalog.ru/portal/#/collections?id=34746704>
- Илл. 77. Ворота с западной стороны Покровско-Коломенской церкви. В. П. Стасов (Под фотоснимком ошибочная надпись Н. Старов. 1743-1808). 1913 // ФГБУК "Государственный музей-заповедник "Петергоф". URL: <https://goskatalog.ru/portal/#/collections?id=11672190>
- Илл. 78. Покровско-Коломенская церковь. 1920-е гг. // CITYWALLS. Церковь Покрова Пресвятой Богородицы в Большой Коломне. URL: [https://p3.citywalls.ru/photo\\_370-379779.jpg?mt=1548618219](https://p3.citywalls.ru/photo_370-379779.jpg?mt=1548618219)
- Илл. 79. Церковь во имя Покрова Пресвятой Богородицы в Большой Коломне. 1920-е гг. // ФГБУК "Государственный музей-заповедник "Петергоф". URL: <https://goskatalog.ru/portal/#/collections?id=28495352>
- Илл. 80. Покровско-Коломенская церковь. Фото конца 1920-х – начала 1930-х гг. // ЦГА СПб. Ф. Р4914. Оп. 32. Д. 5.
- Илл. 81. Покровско-Коломенская церковь. Фото конца 1920-х – начала 1930-х гг. // ЦГА СПб. Ф. Р4914. Оп. 32. Д. 5.
- Илл. 82. Покровско-Коломенская церковь. Фото конца 1920-х – начала 1930-х гг. // ЦГА СПб. Ф. Р4914. Оп. 32. Д. 5.

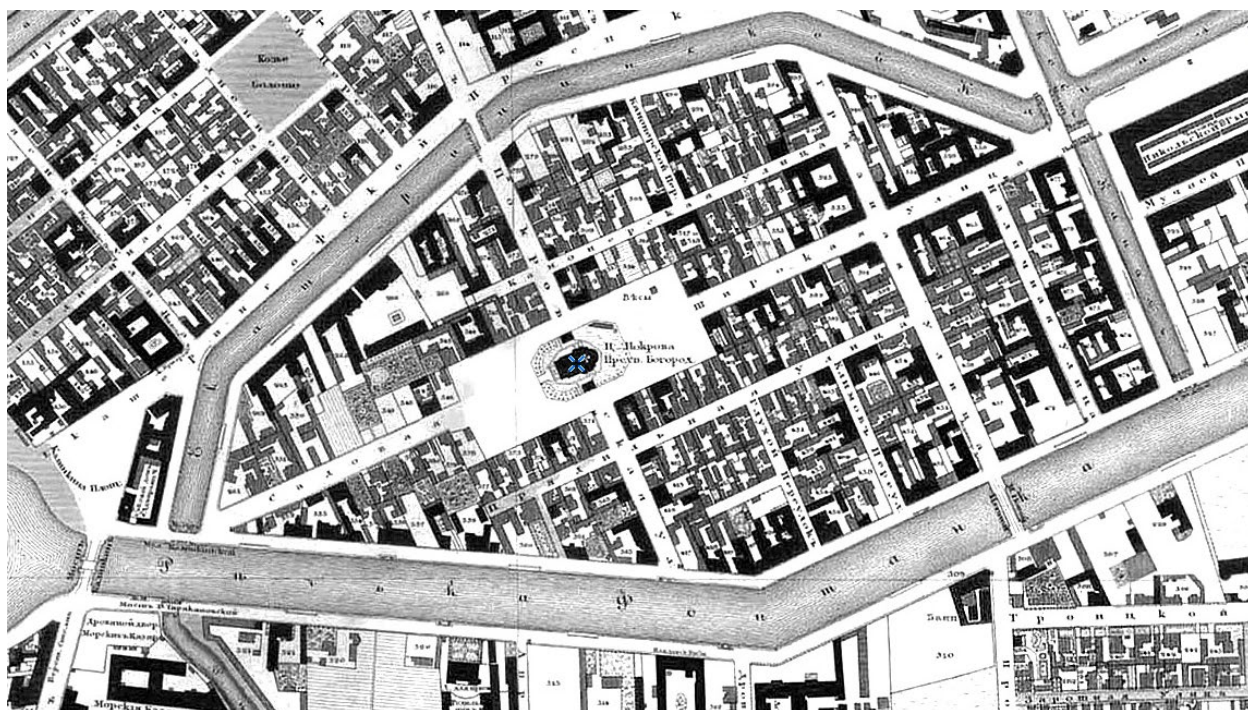
- Илл. 83. Покровско-Коломенская церковь. Фото конца 1920-х – начала 1930-х гг. // ЦГА СПб. Ф. Р4914. Оп. 32. Д. 5.
- Илл. 84. Покровская церковь. 1934 // ЦГАКФФД СПб. Бр 9052
- Илл. 85. Вид разрушенного здания церкви Покрова Пресвятой Богородицы на пл. Тургенева. 1934 // ЦГАКФФД. 1934 Бр 7801
- Илл. 86. Выпрямление кровельного железа, снятого с разрушенной церкви Покрова Пресвятой Богородицы на пл. Тургенева. 1934 // ЦГАКФФД СПб. Бр 7804
- Илл. 87. Снос Покровской церкви на пл. Тургенева. 1934 // CITYWALLS. Церковь Покрова Пресвятой Богородицы в Большой Коломне. URL: <https://www.citywalls.ru/house2367.html>
- Илл. 88. Площадь Тургенева. 1938 // СПб ГБУК "Государственный музей истории Санкт-Петербурга". URL: <https://goskatalog.ru/portal/#/collections?id=39040698>
- Илл. 89. В саду на площади Тургенева. 1953 // СПб ГБУК "Государственный музей истории Санкт-Петербурга". URL: <https://goskatalog.ru/portal/#/collections?id=34424893>
- Илл. 90. Проект рынка на площади Тургенева. Арх. Д.П. Бурьшкин и С.В. Столяров. 1940 // CITYWALLS. Жилой дом. Садовая, 109. URL: [https://p2.citywalls.ru/photo\\_32-33014.jpg?mt=1273625807](https://p2.citywalls.ru/photo_32-33014.jpg?mt=1273625807)
- Илл. 91. Туалет в саду на площади Тургенева. Постройка 1970-х гг. Фото 2023 // CITYWALLS. Покровский сквер. URL: [https://p2.citywalls.ru/photo\\_601-615498.jpg?mt=1678457210](https://p2.citywalls.ru/photo_601-615498.jpg?mt=1678457210)
- Илл. 92. Археологические работы на площади Тургенева. Зачистка кладки фундамента Покровской церкви. Фото В. Ф. Егоровский. Октябрь 1996 // Фототека отдела охраны памятников № 941/5-Н
- Илл. 93. Археологические работы на площади Тургенева. Кладка фундамента Покровской церкви. Фото В. Ф. Егоровский. Октябрь 1996 // Фототека отдела охраны памятников № 941/6-Н
- Илл. 94. Археологические работы на площади Тургенева. Остатки фундамента, перерезанного дренажной траншеей. Фото В. Ф. Егоровский. Октябрь 1996 // Фототека отдела охраны памятников № 941/7-Н
- Илл. 95. Археологические работы на площади Тургенева. Остатки кирпичной стены. Фото В. Ф. Егоровский. Октябрь 1996 // Фототека отдела охраны памятников № 941/9-Н
- Илл. 96. Археологические работы на площади Тургенева. Прокладка траншеи и устройство дренажа на месте, где стояла Покровская церковь. Фото В. Ф. Егоровский. Октябрь 1996 // Фототека отдела охраны памятников № 941/8-Н
- Илл. 97. Археологические работы на площади Тургенева. Раскопка фундамента Покровской церкви. Фото В. Ф. Егоровский. Октябрь 1996 // Фототека отдела охраны памятников № 941/10-Н
- Илл. 98. Археологические работы на площади Тургенева. Известняковые плиты, выброшенные из траншеи на месте разрушенного рабочими при прокладке траншеи фундамента. Фото В. Ф. Егоровский. Октябрь 1996 // Фототека отдела охраны памятников № 941/11-Н
- Илл. 99. Археологические разведки на площади Тургенева. Шурф. Фото Дмитрия Ратникова, 2023 // Санкт-Петербургские ведомости. На площади Тургенева в Покровском сквере развернулись археологические раскопки. URL: <https://spbvedomosti.ru/news/gorod/na-ploshchadi-turgeneva-v-pokrovskom-skvere-razvernulis-arkheologicheskie-raskopki/>



Илл. 1. План Санкт-Петербурга 1738 года (Зихгейма) // URL: [http://www.etomesto.ru/map-peterburg\\_1738/](http://www.etomesto.ru/map-peterburg_1738/)



Илл. 2. Большая Коломна. Атлас Столичного города С.-Петербурга (Сенатский план). 1798

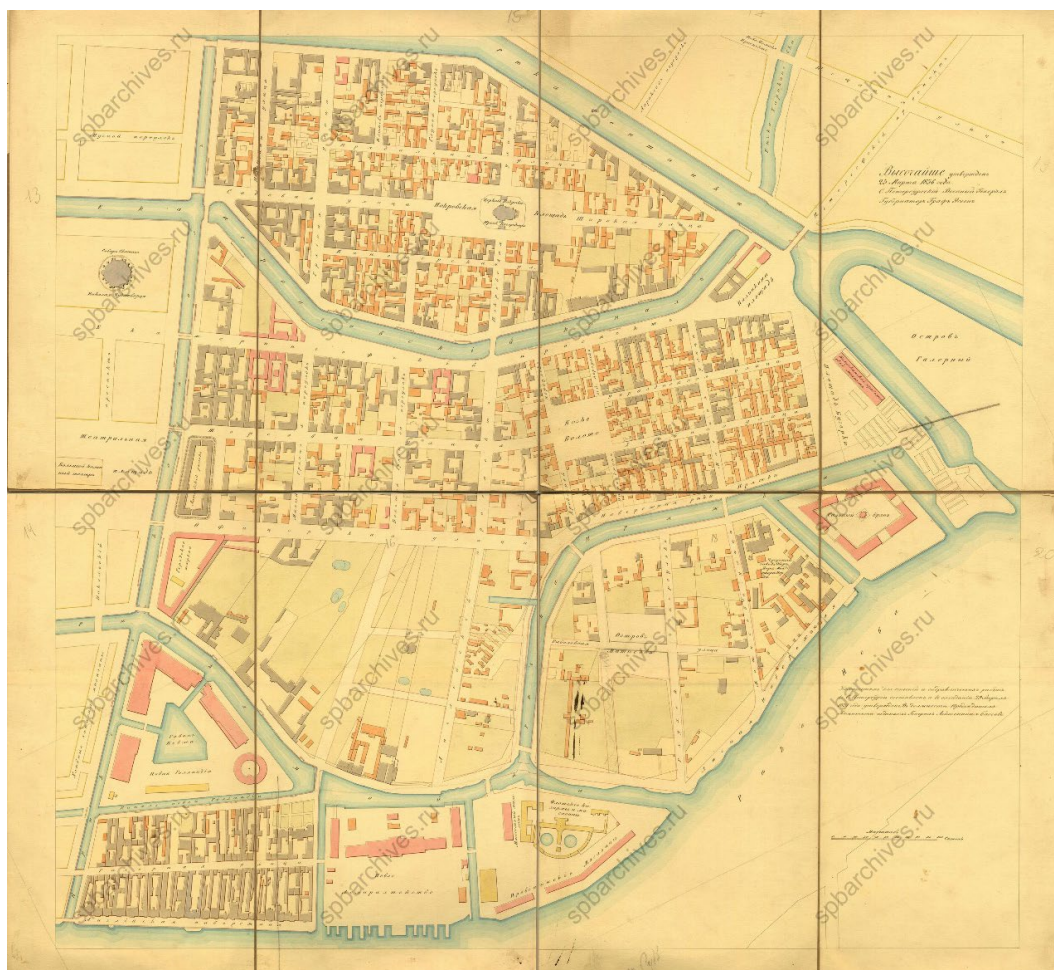


Илл. 3. Подробный план Санкт-Петербурга 1828 года генерал майора Шуберга. Фрагмент.  
// URL: [http://www.etomesto.ru/map-peterburg\\_1828/](http://www.etomesto.ru/map-peterburg_1828/)

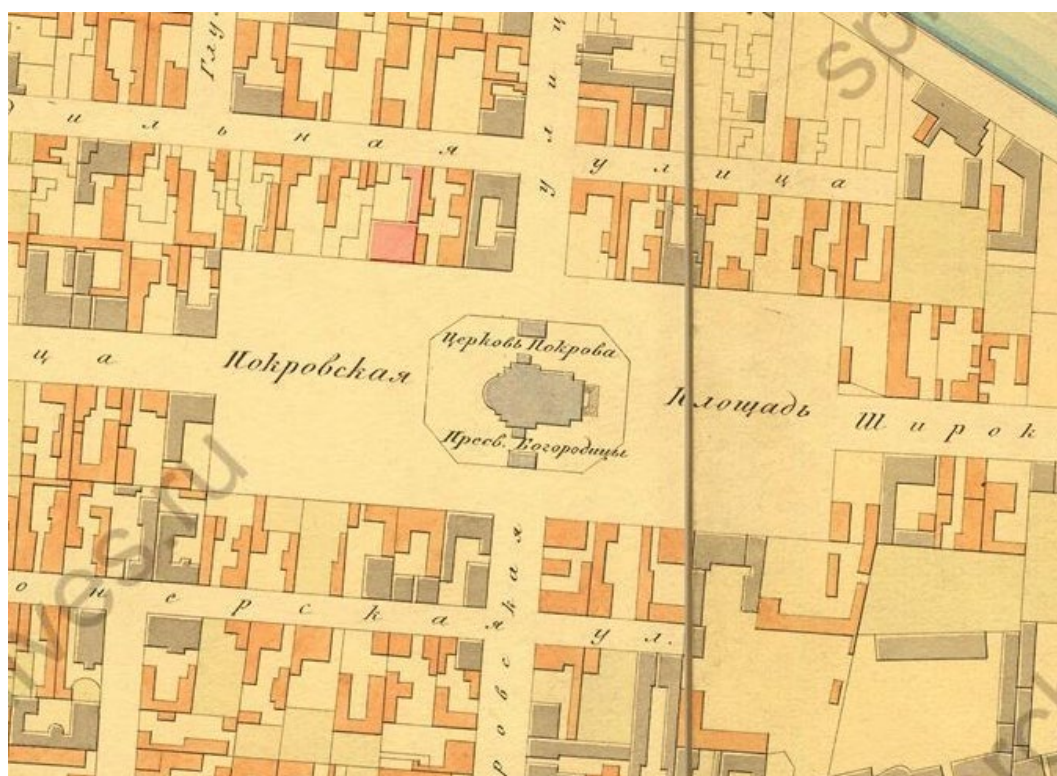


Илл. 4. Подробный план Санкт-Петербурга 1828 года генерал майора Шуберга. Фрагмент.

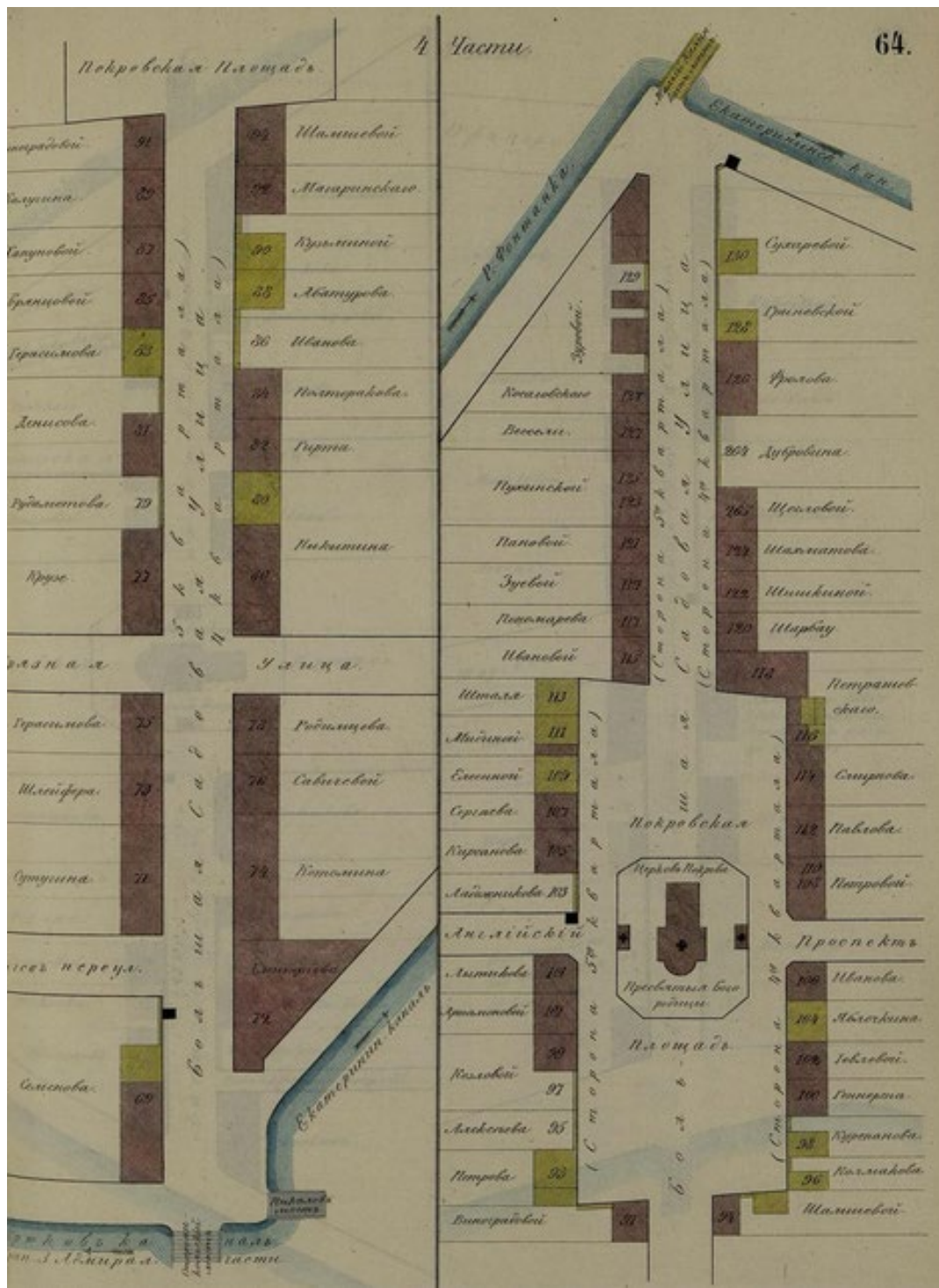




Илл. 5. План IV Адмиралтейской части (с 1865 г. Коломенской). 23 марта 1836 г. // ЦГИА СПб. Ф. 513. Оп. 169. Д. 187. Л. 13-20. URL: [https://spbarchives.ru/kolomna\\_1#gallery-4](https://spbarchives.ru/kolomna_1#gallery-4)



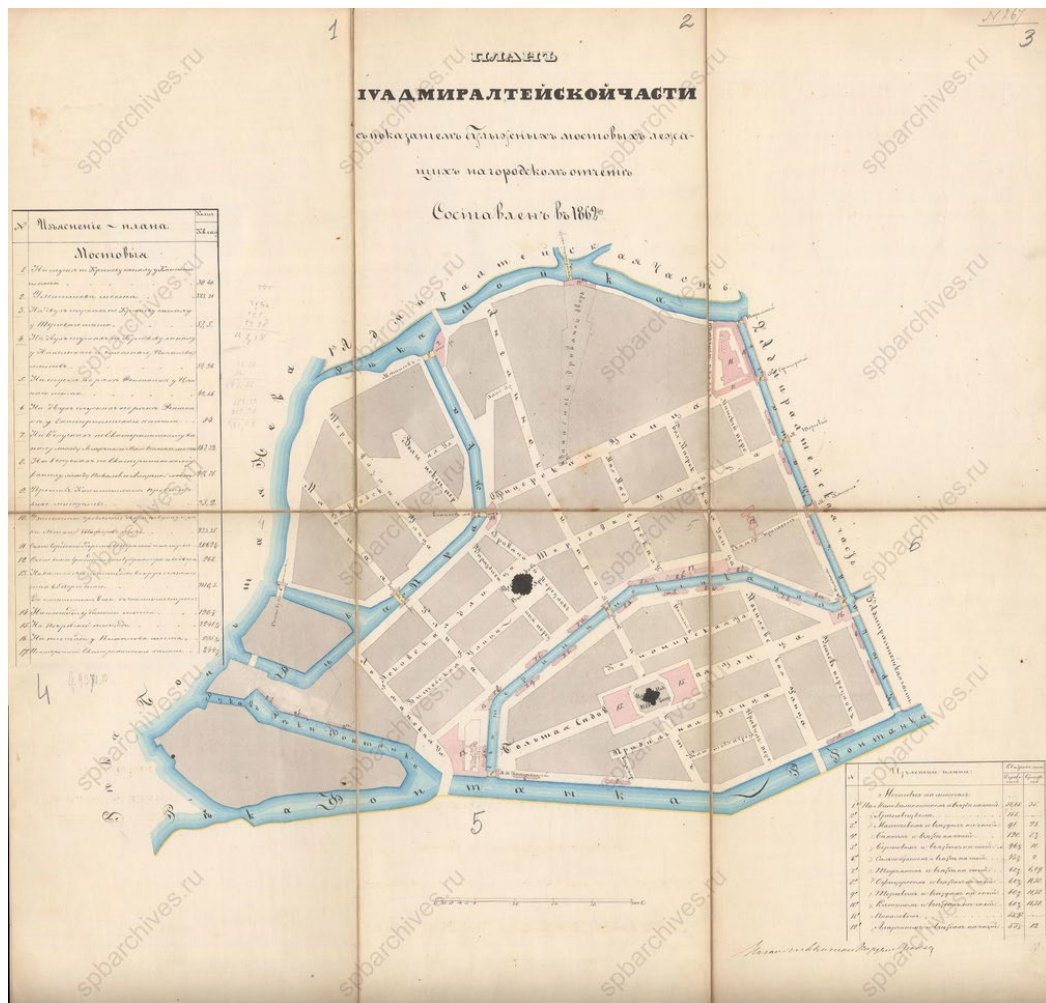
Илл. 6. План IV Адмиралтейской части (с 1865 г. Коломенской). 23 марта 1836 г. Фрагмент.



Илл. 7. Цылов Н. И. Атлас тринадцати частей С.-Петербурга с подробным изображением набережных, улиц, переулков, казенных и обывательских домов. 1849. //

URL: <https://elib.rgo.ru/safe-view/123456789/229746/1/MTgxMDAwNzBfQ3lsb3bCoE4uIEkuIEF0bGFzIHRyaW5hZGNhdGkgY2hhc3RlaSBTLi1QZXRlcmJlcmdhLnBkZg==>

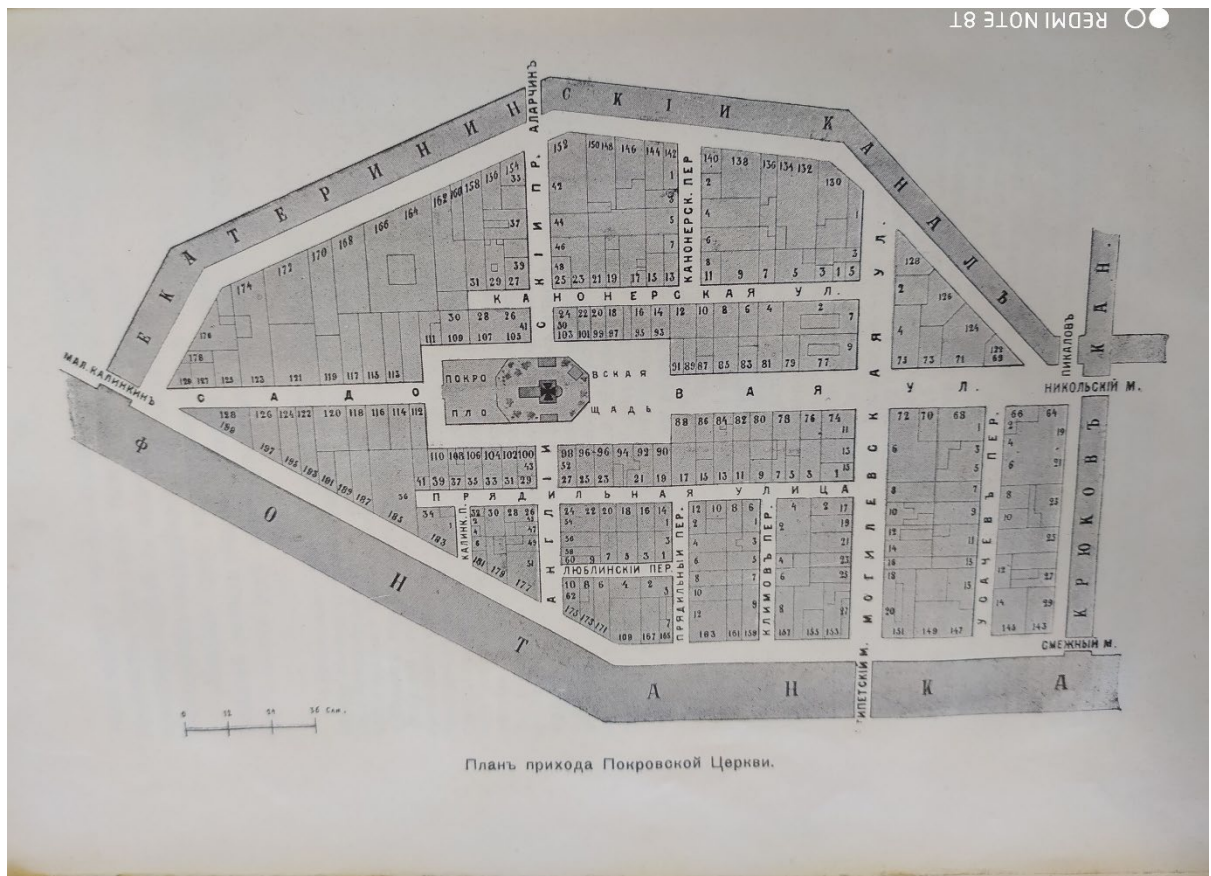
view/123456789/229746/1/MTgxMDAwNzBfQ3lsb3bCoE4uIEkuIEF0bGFzIHRyaW5hZGNhdGkgY2hhc3RlaSBTLi1QZXRlcmJlcmdhLnBkZg==



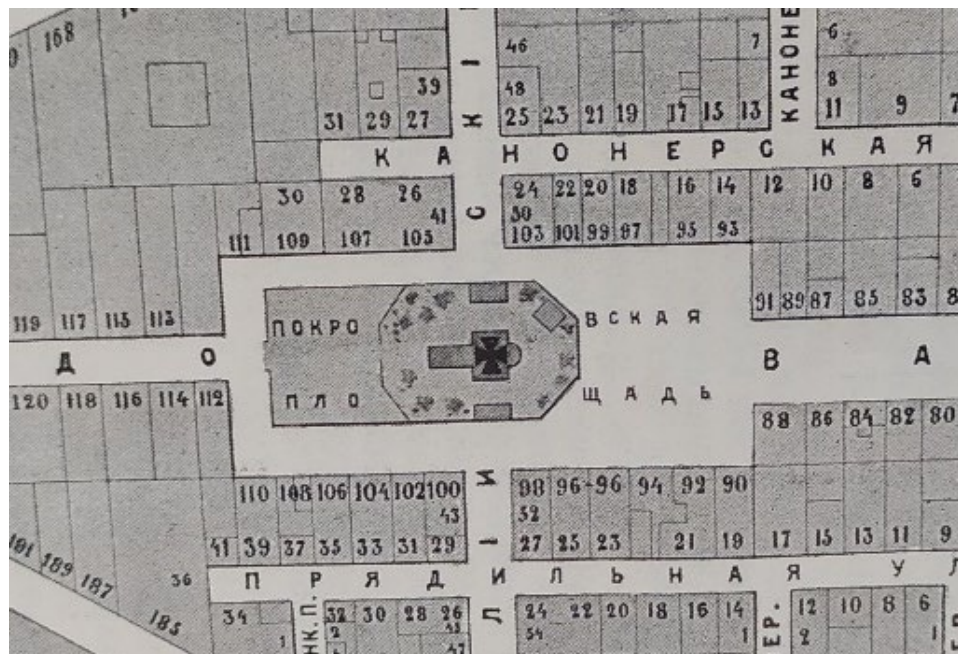
Илл. 8. План IV Адмиралтейской части (с 1865 г. Коломенской) с указанием городских булыжных мостовых. 1862 г. // ЦГИА СПб. Ф. 513. Оп. 169. Д. 191. Л. 1-6.  
URL: [https://spbarchives.ru/kolomna\\_1#gallery-5](https://spbarchives.ru/kolomna_1#gallery-5)



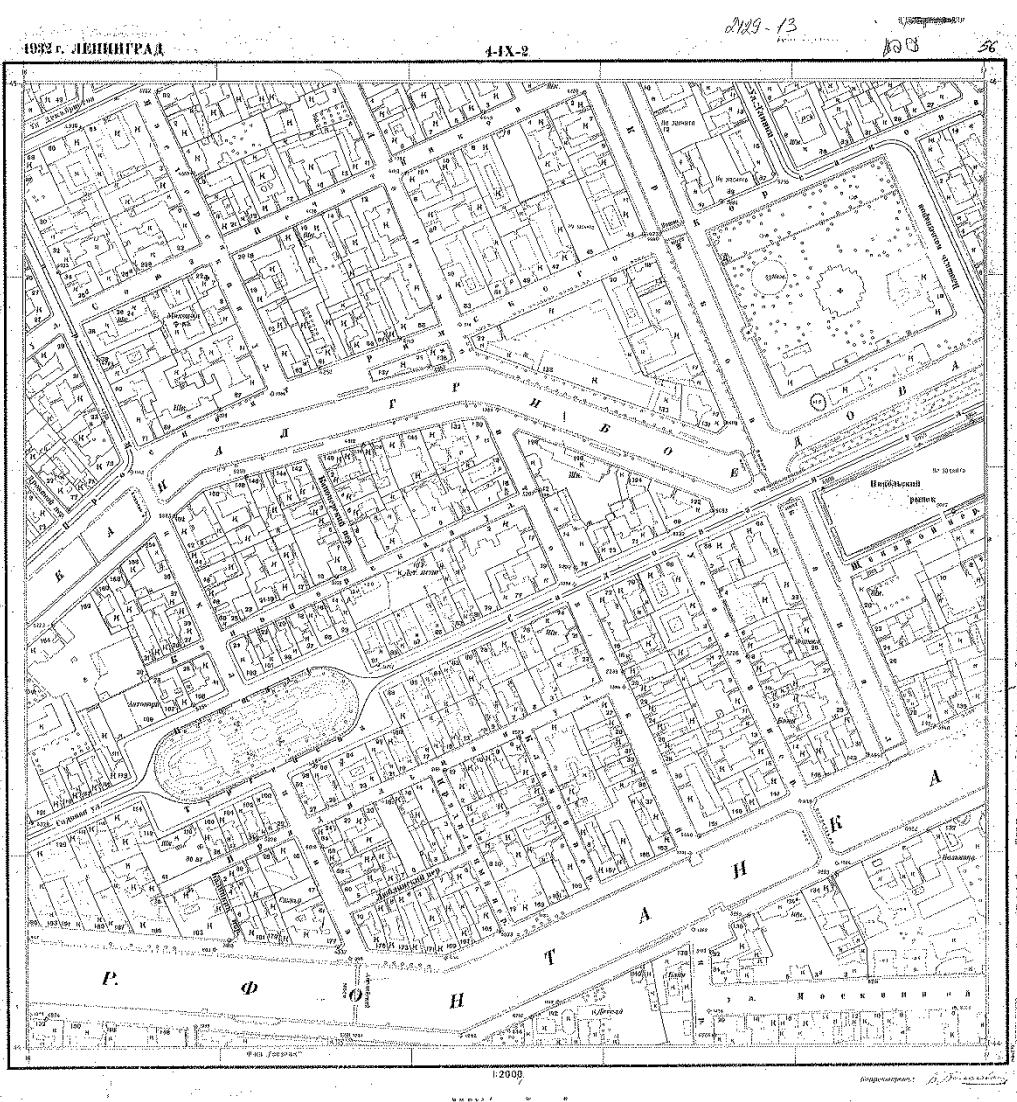
Илл. 9. План IV Адмиралтейской части (с 1865 г. Коломенской) с указанием городских булыжных мостовых. 1862 г. Фрагмент.



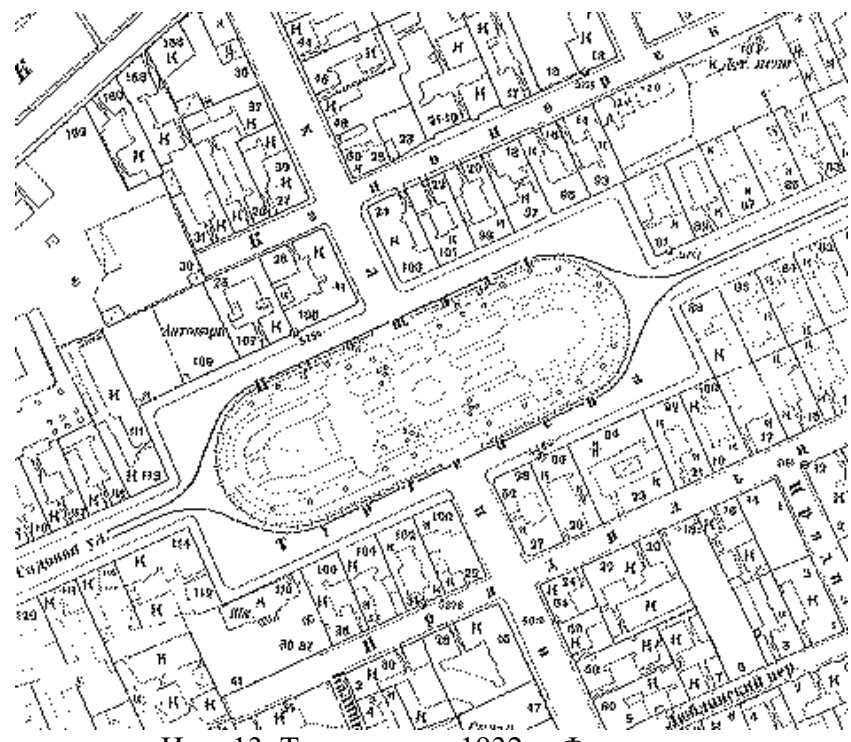
Илл. 10. 5 квартал 4 Адмиралтейской части. Г. Санкт-Петербурга. Покровская площадь и церковь Покрова Пресвятой Богородицы с садом // [Туренский Е.]. Церковь Покрова Пресвятыя Богородицы, что в Большой Коломне в С. -Петербурге. Ея история и описание. Издано к столетию Церкви с 49 снимками на 23 отдельных листах С. -Петербург. 1912.



Илл. 11. 5 квартал 4 Адмиралтейской части. Г. Санкт-Петербурга. Покровская площадь и церковь Покрова Пресвятой Богородицы с садом. Фрагмент.



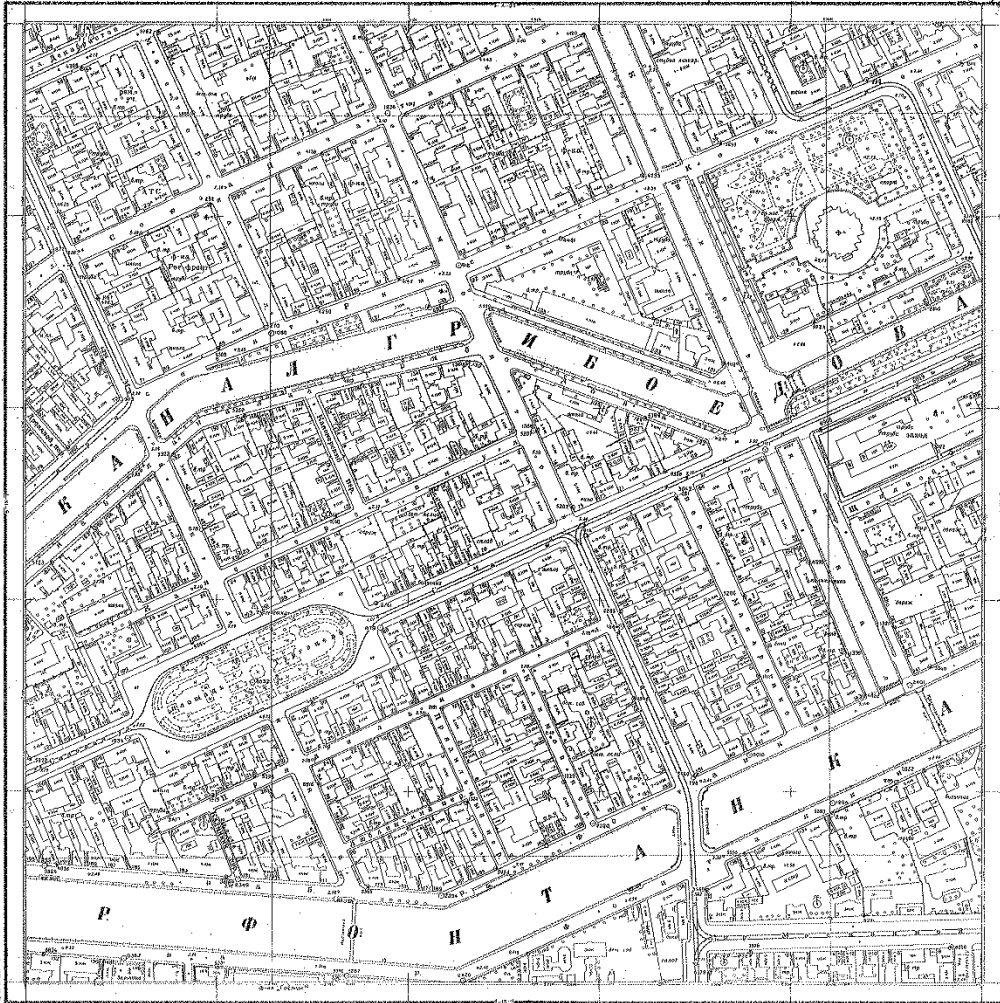
Илл. 12. Топоъемка. 1932 г.



Илл. 13. Топоъемка. 1932 г. Фрагмент.



Илл. 14. Большая Коломна. Немецкая аэрофотосъемка 1941 г.

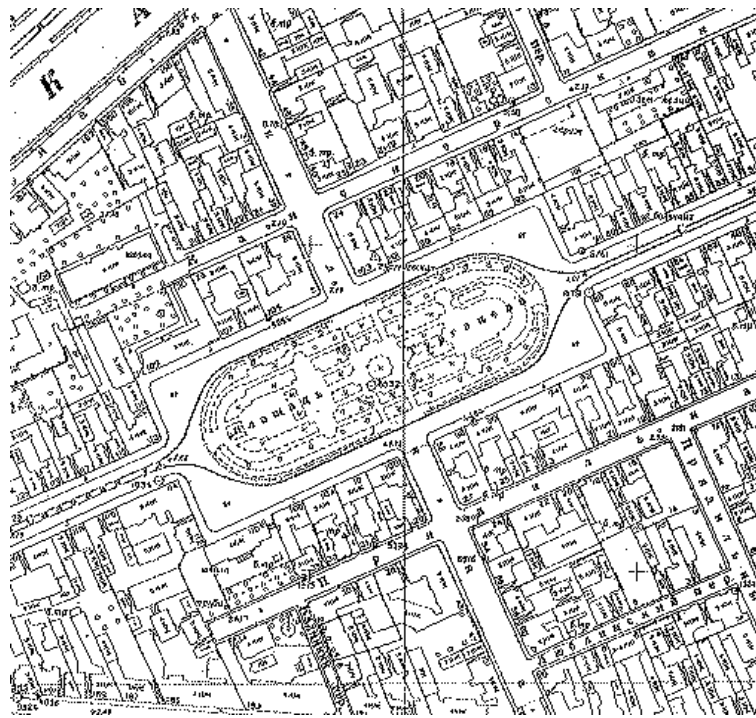


Плановый масштаб: 1:2000  
Почтовый индекс: 125000  
Город: Москва

1:2000  
к 1 сантиметру 20 метров

Числовой масштаб: 1:2000

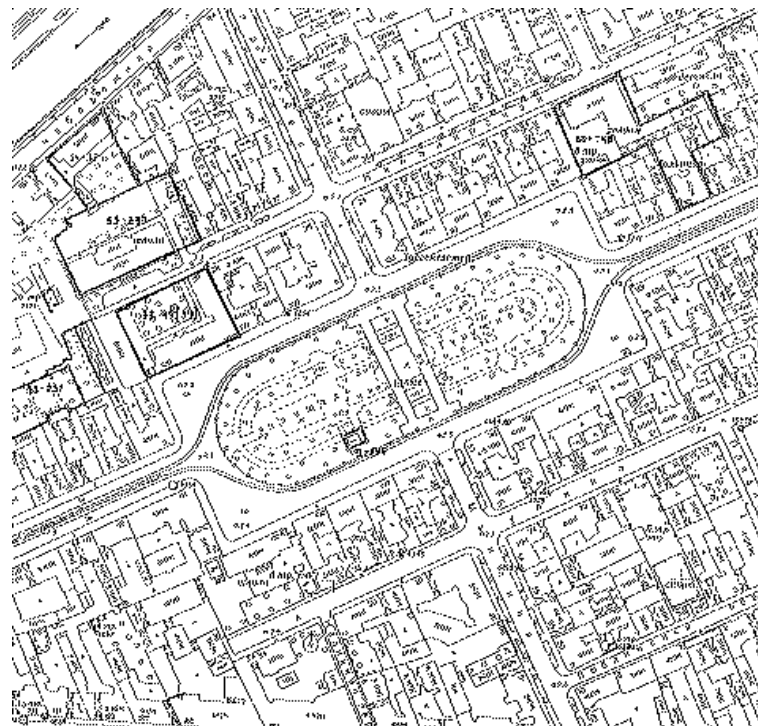
Илл. 15. Топоъемка. Трест ГРИИ. 1962 г.



Илл. 16. Топоъемка. Трест ГРИИ. 1962 г. Фрагмент.



Илл. 17. Топоъемка. Трест ГРИИ. 1978 г.

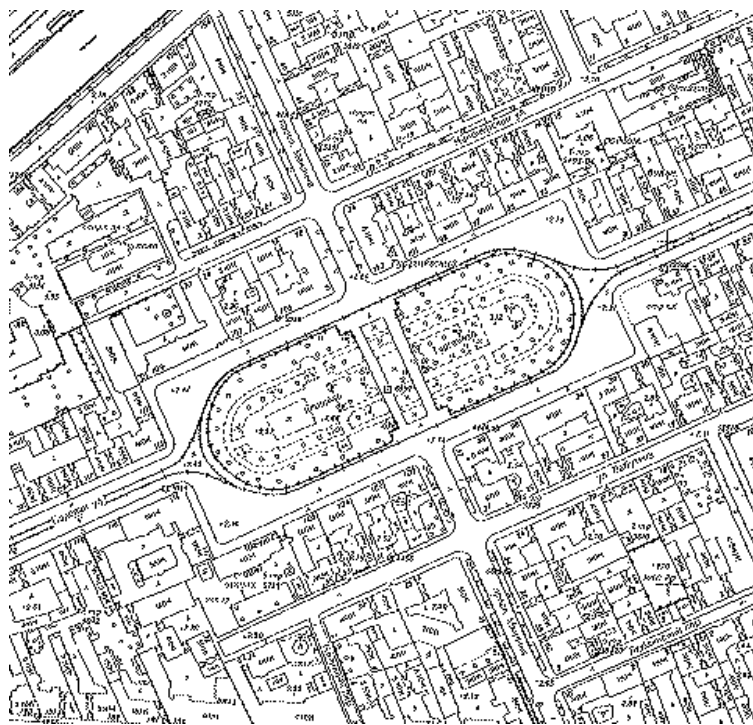


Илл. 18. Топоъемка. Трест ГРИИ. 1978 г. Фрагмент.





Илл. 19. Топоъемка. Трест ГРИИ. 1991 г.



Илл. 20. Топоъемка. Трест ГРИИ. 1991 г. Фрагмент.



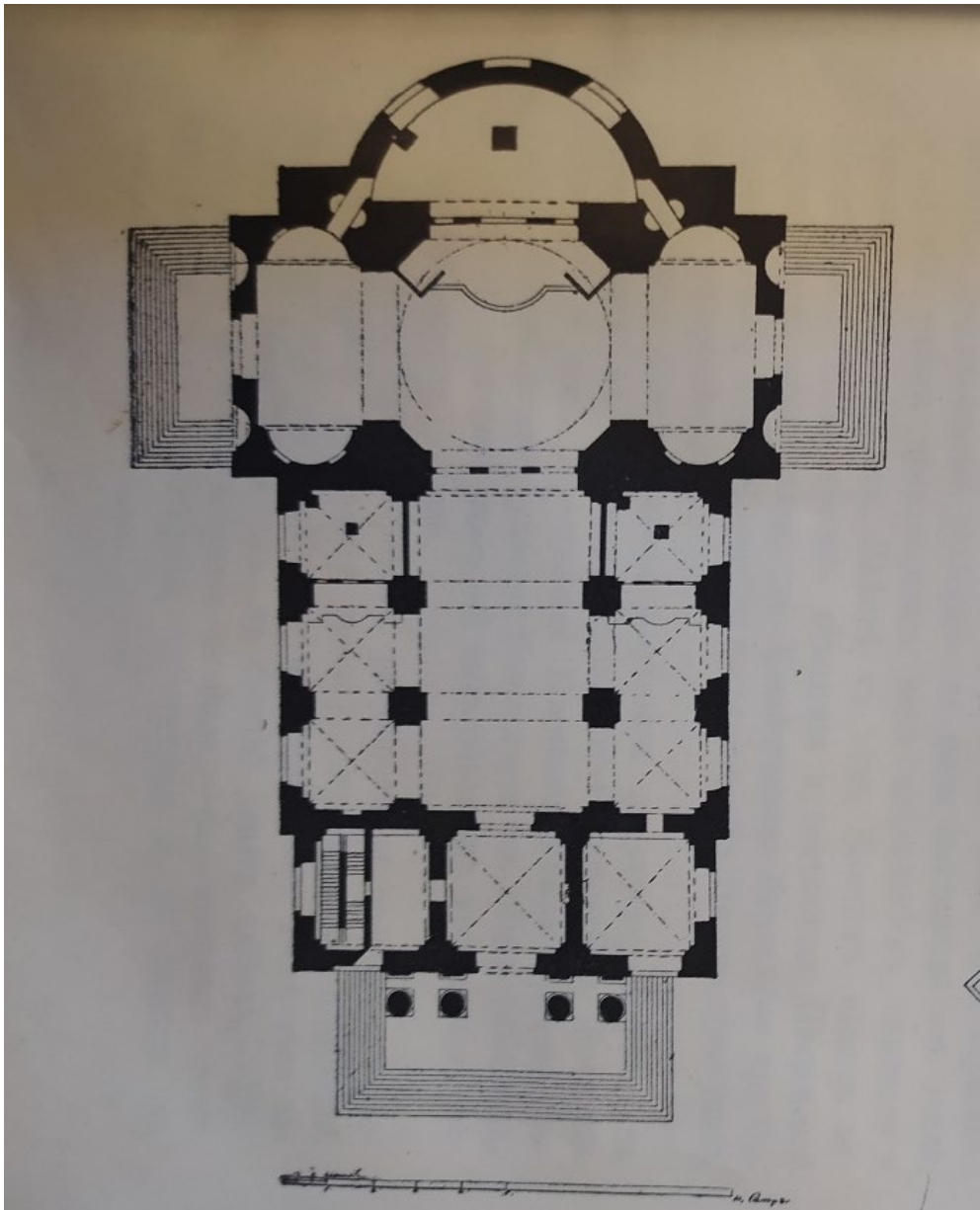
Покровская Церковь съ сѣверной стороны въ первоначальномъ видѣ.




Покровская Церковь съ западной стороны  
въ первоначальномъ видѣ.

Илл. 21. Первоначальный проект Покровской церкви. Северный фасад, западный фасад.  
И. Е. Старов. 1798 //

[Туренский Е.]. Церковь Покрова Пресвятыя Богородицы, что в Большой Коломне в С. -  
Петербурге. Ея история и описание. Издано к столетию Церкви с 49 снимками на 23  
отдельных листах С. -Петербург. 1912.

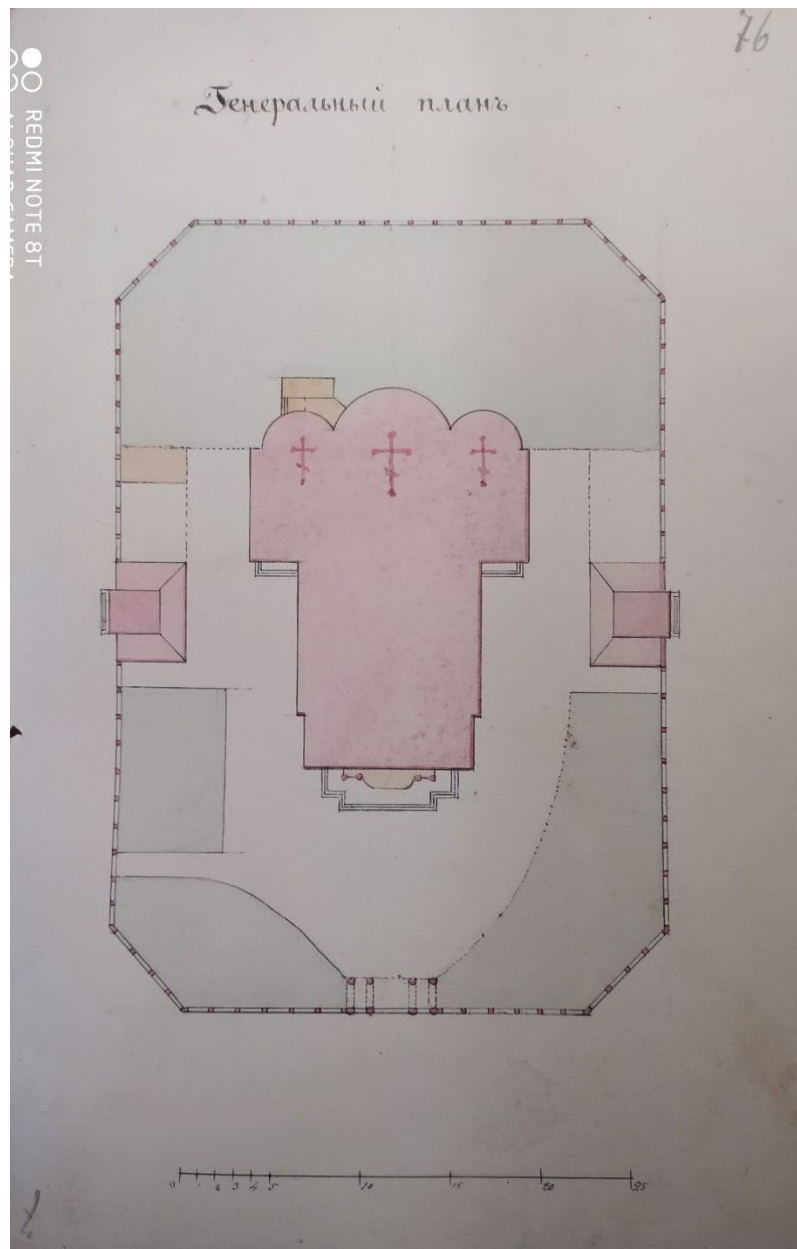


Илл. 22. План Покровской церкви. И. Е. Старов. 1798 // [Туренский Е.]. Церковь Покрова Пресвятыя Богородицы, что в Большой Коломне в С. - Петербурге. Ея история и описание. Издано к столетию Церкви с 49 снимками на 23 отдельных листах С. -Петербург. 1912.




Часовня при Покровской Церкви въ первоначальномъ видѣ.

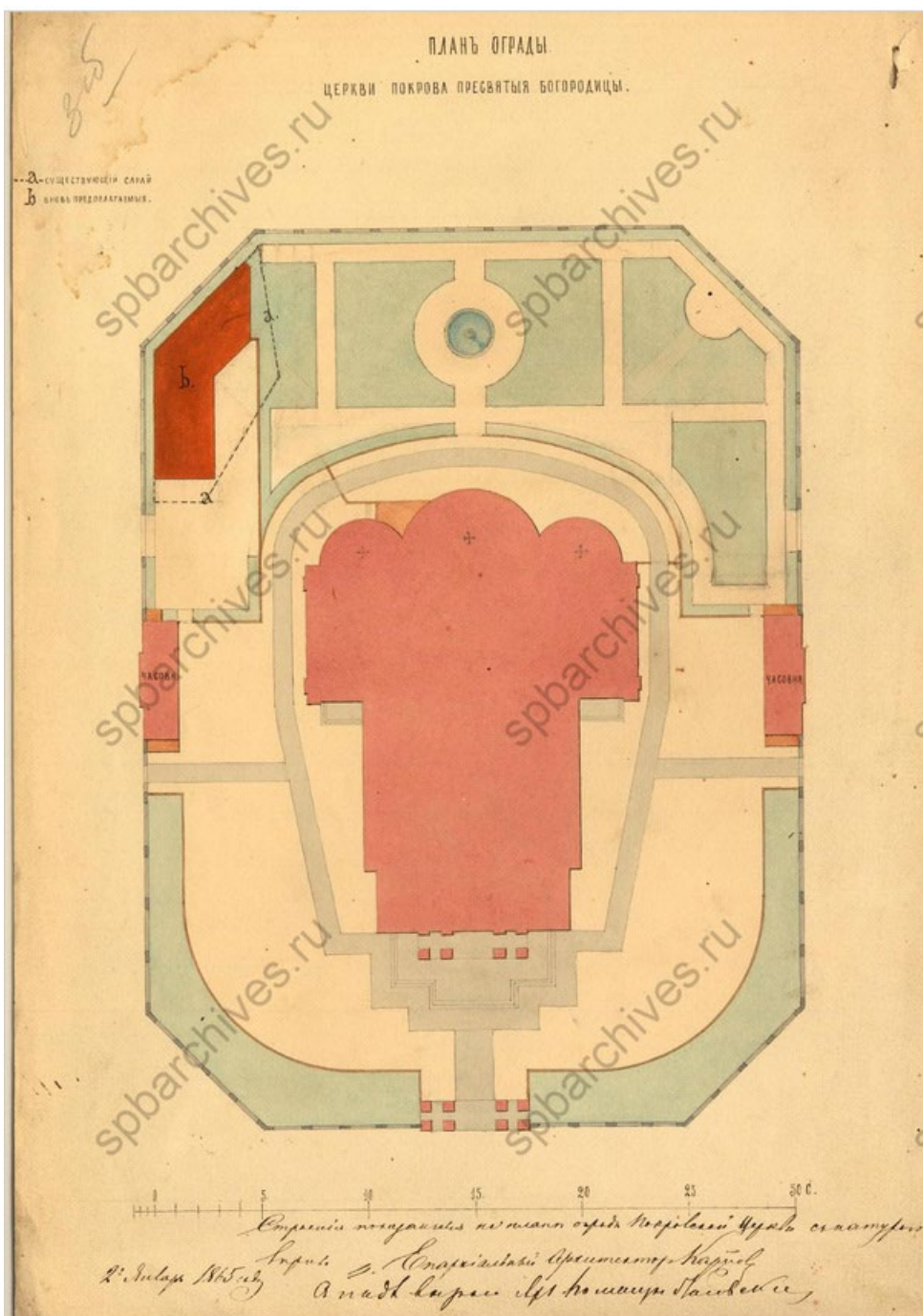
Илл. 23. Часовня при Покровской церкви. Ограда и ворота Покровской церкви.  
В. П. Стасов. 1813 // [Туренский Е.]. Церковь Покрова Пресвятыя Богородицы, что в  
Большой Коломне в С. -Петербурге. Ея история и описание. Издано к столетию Церкви с  
49 снимками на 23 отдельных листах С. -Петербурга. 1912.




Илл. 24. Генеральный план участка церкви Покрова Пресвятой Богородицы в Коломне. 1854. // ЦГИА СПб. Ф. 278. Оп. 1. Д. 40. Л. 76.



Илл. 25. План Церкви Покрова Пресвятой Богородицы с проектом устройства сада. 1861.  
 // ЦГИА СПб. Ф. 513. Оп. 102. Д. 3856. Л. 1-2.

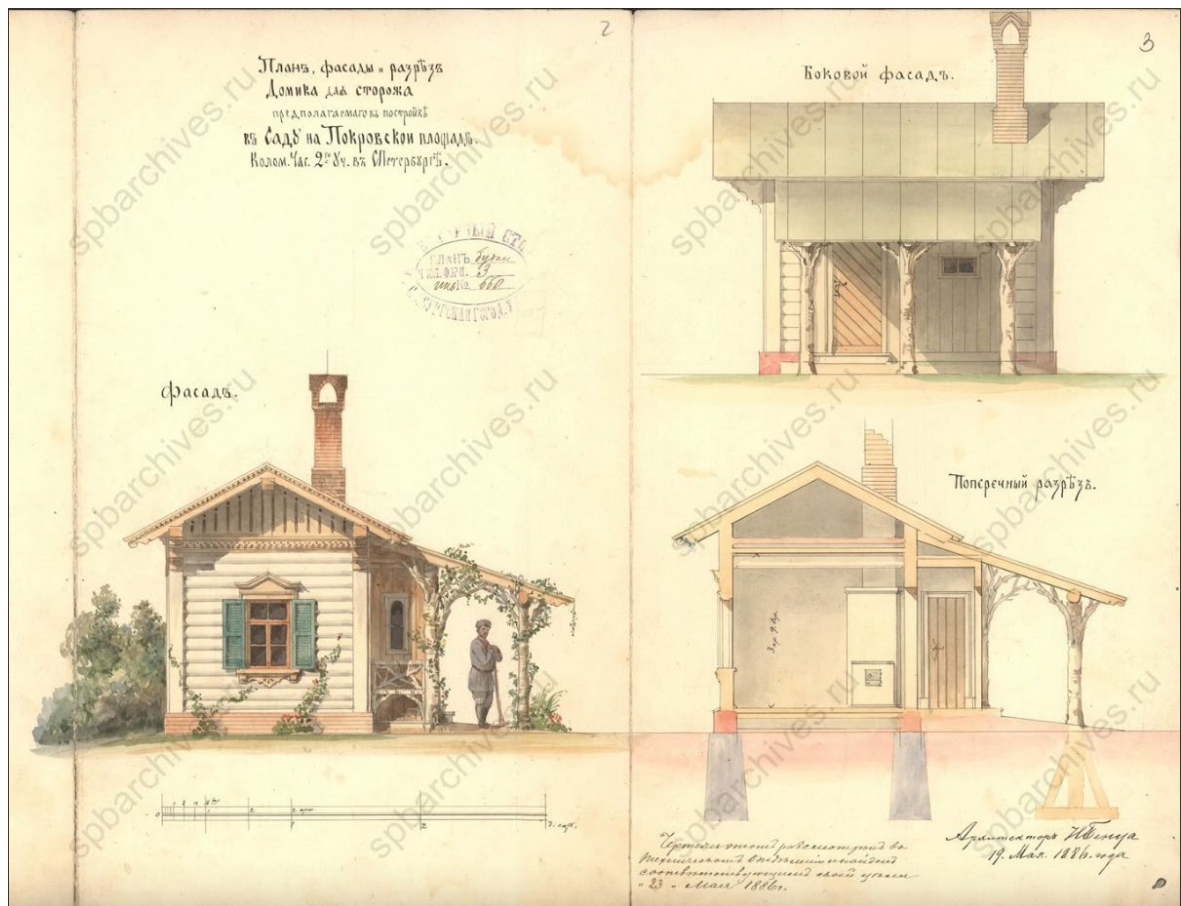


Илл. 26. План ограды Церкви Покрова Пресвятой Богородицы. 1865. // ЦГИА СПб. Ф. 513. Оп. 102. Д. 3856. Л. 3об.

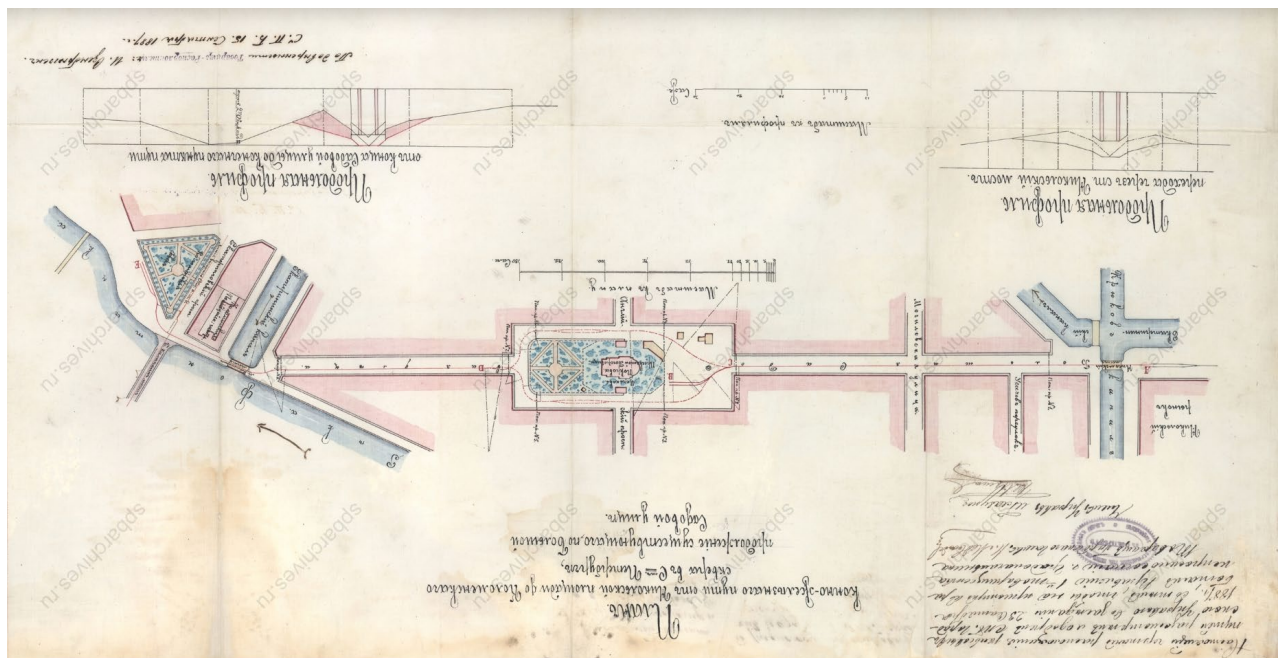


Илл. 27. План Покровского сквера на Покровской площади. Арх. Н. Л. Бенуа. 20 апреля 1884 г. // ЦГИА СПб. Ф. 513. Оп. 101. Д. 321. Л. 4-5.  
 URL: [https://spbarchives.ru/kolomna\\_2#gallery-14](https://spbarchives.ru/kolomna_2#gallery-14)

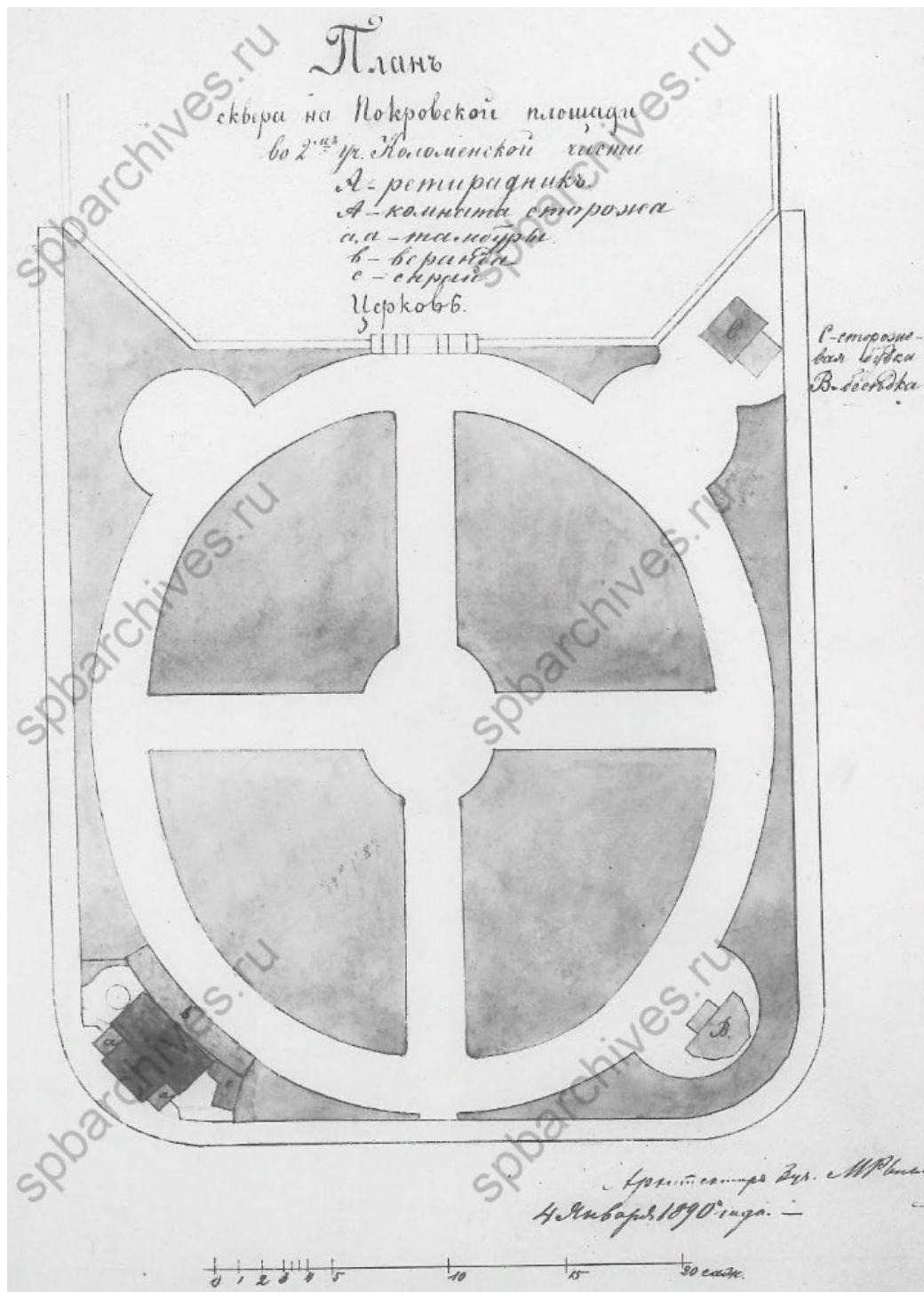




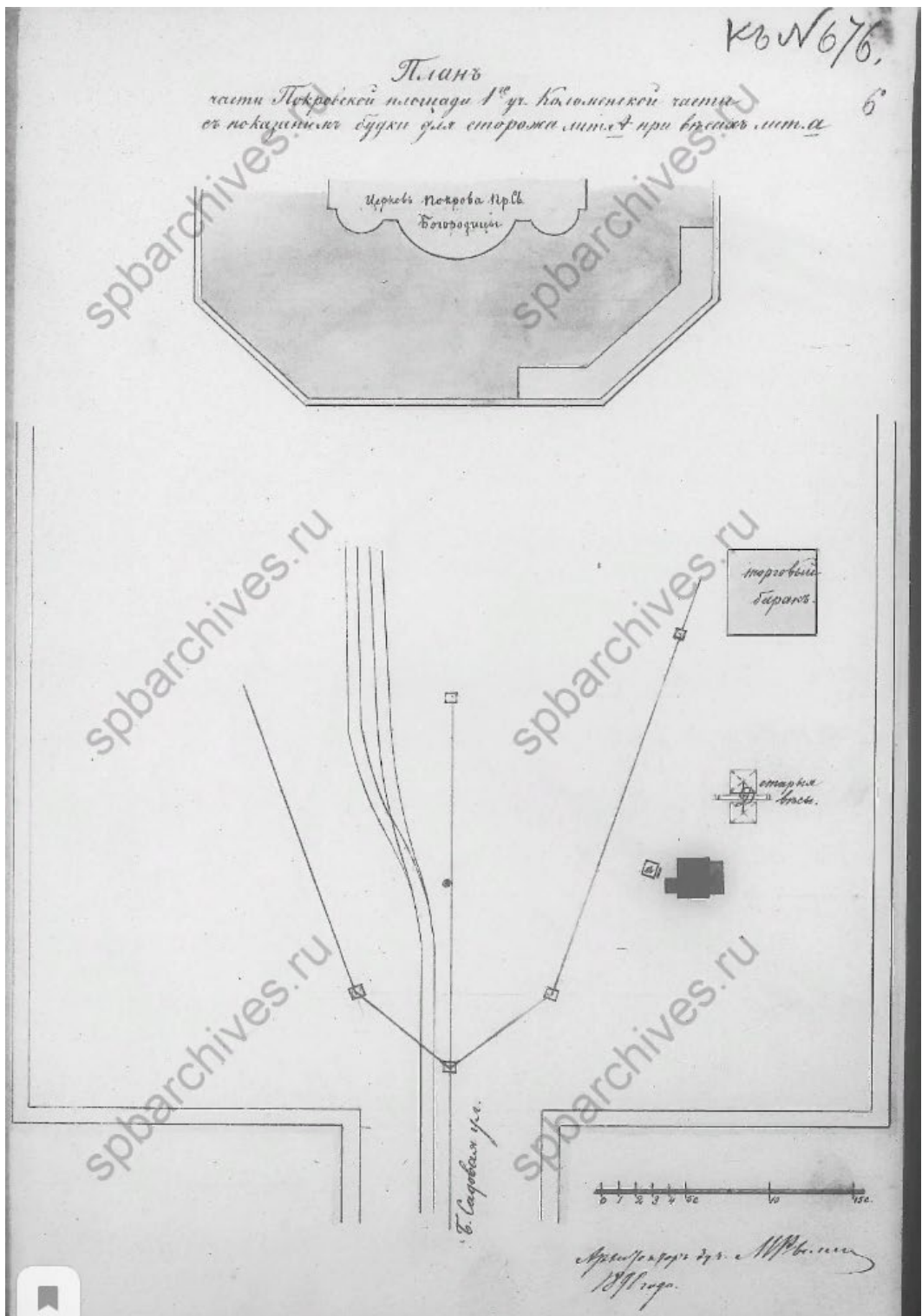
Илл. 28. План, фасады и разрез домика сторожа, предполагаемого к постройке в саду на Покровской площади. 19 мая 1886 г. Арх. Н.Л. Бенуа // ЦГИА СПб. Ф. 513. Оп. 169. Д. 191. Л. 1-6. URL: [https://spbarchives.ru/kolomna\\_2#gallery-15](https://spbarchives.ru/kolomna_2#gallery-15)



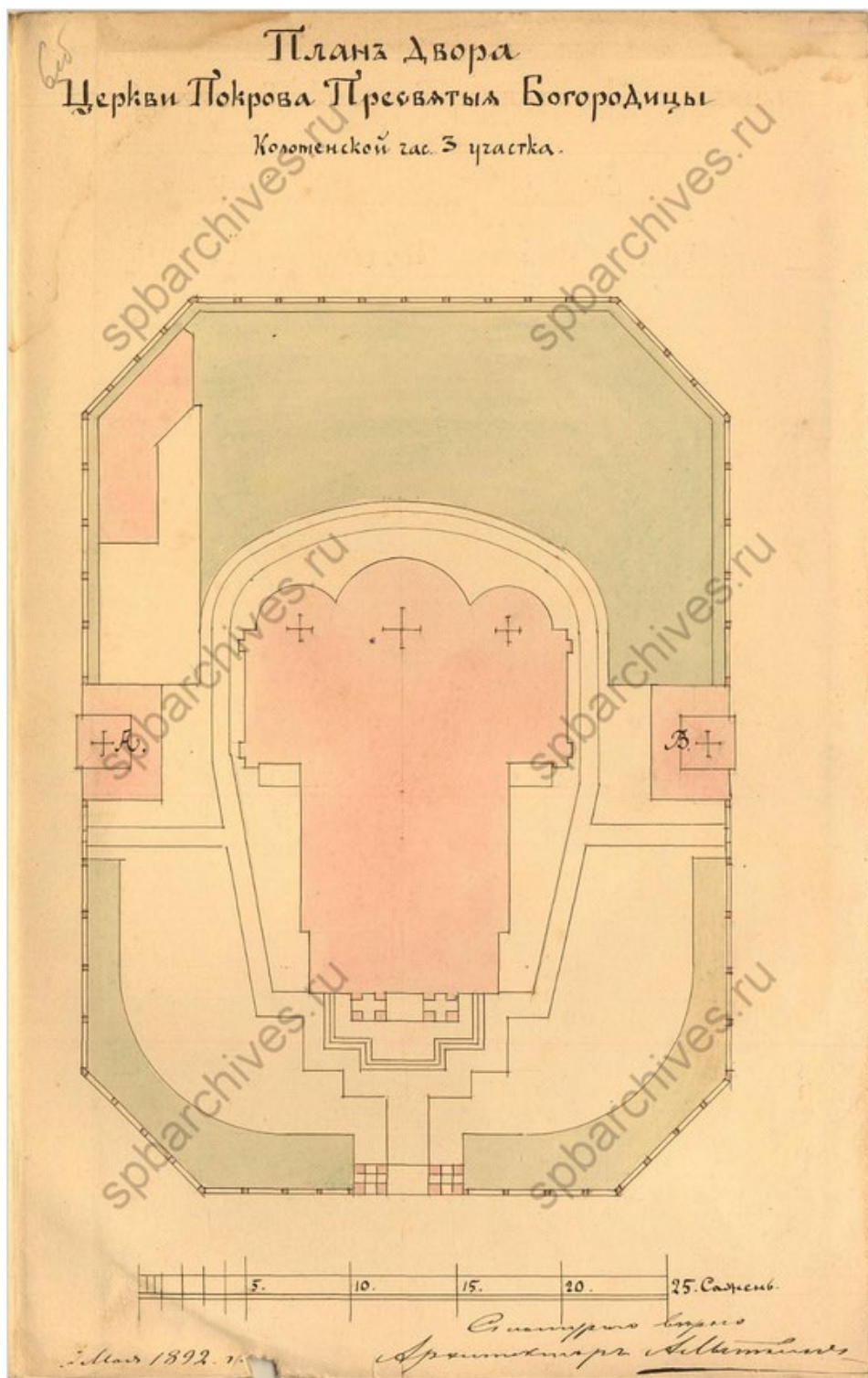
Илл. 29. План конно-железного пути от Никольской площади до Коломенского сквера. 23 сентября 1887 г. // ЦГИА СПб. Ф.513. Оп.55. Д.246. Л.106. URL: [https://spbarchives.ru/kolomna\\_2#gallery-20](https://spbarchives.ru/kolomna_2#gallery-20)



Илл. 30. План сквера (городского) на Покровской площади. 1890 // ЦГИА СПб. Ф. 513. Оп. 101. Д. 333. Л. 5.



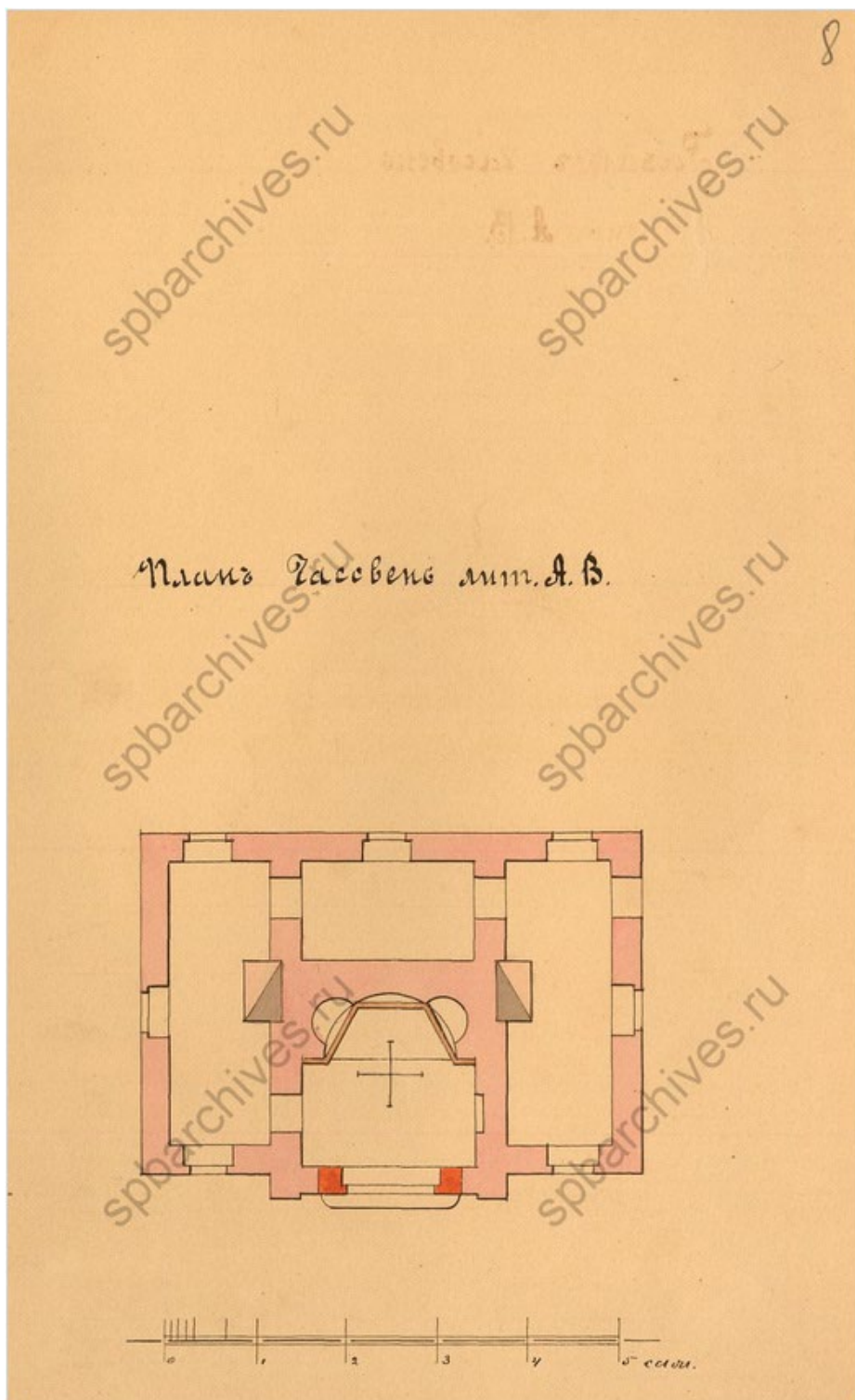
Илл. 31. План части Покровской площади с показанием будки для сторожа. 1890 // ЦГИА СПб. Ф. 513. Оп. 101. Д. 333. Л. 6.




Илл. 32. План двора Церкви Покрова Пресвятой Богородицы. 1892 // ЦГИА СПб. Ф. 513. Оп. 102. Д. 3856. Л. 6об.



Илл. 33. Проект фасада часовен при Церкви Покрова Пресвятой Богородицы. 1892 // ЦГИА СПб. Ф. 513. Оп. 102. Д. 3856. Л. 7.




Илл. 34. Проект плана часовен при Церкви Покрова Пресвятой Богородицы. 1892 // ЦГИА СПб. Ф. 513. Оп. 102. Д. 3856. Л. 8.



Илл. 35. Проект разреза часовен при Церкви Покрова Пресвятой Богородицы. 1892 // ЦГИА СПб. Ф. 513. Оп. 102. Д. 3856. Л. 9.



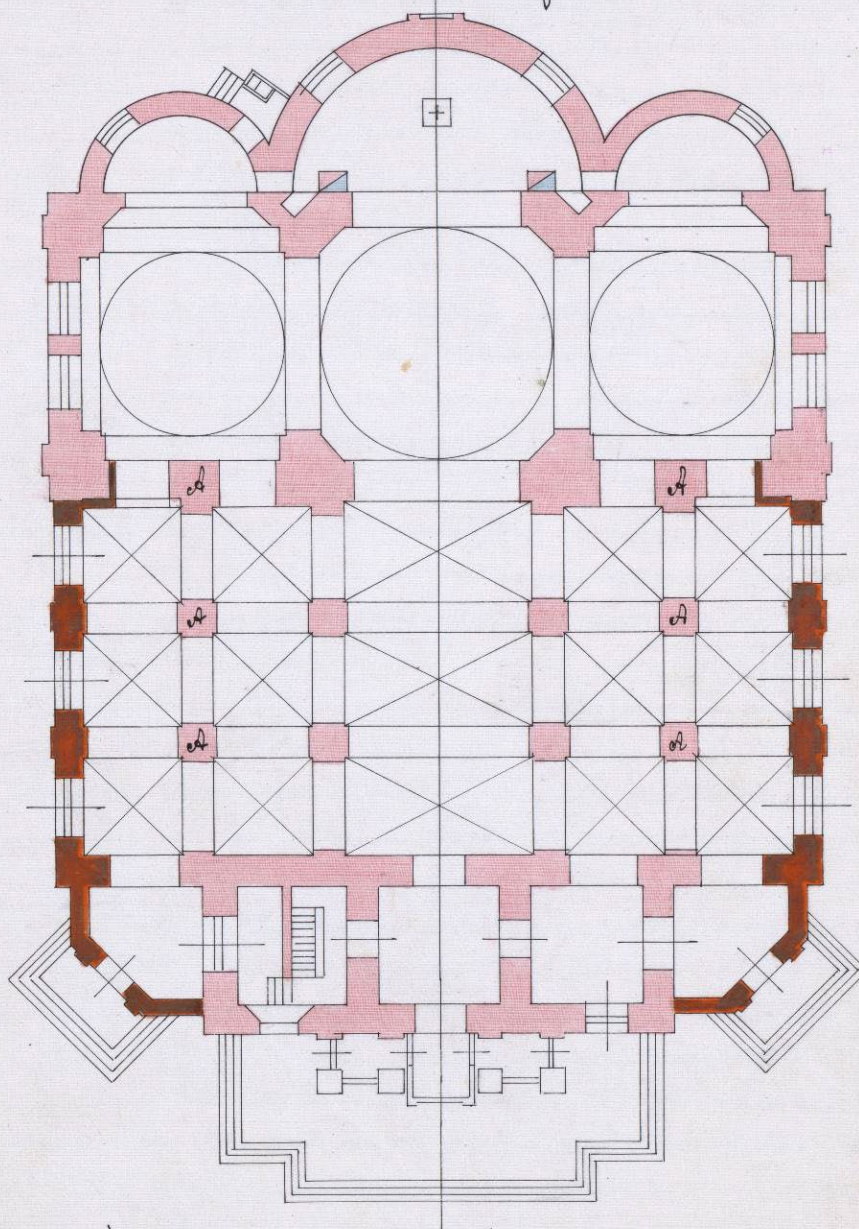
Илл. 36. Боковой фасад церкви Покрова Пресвятой Богородицы. А. С. Лыткин. 1898 // РГИА. Ф. 835. Оп. 1. Д. 643. Л. 3.



Илл. 37. Лицевой фасад церкви Покрова Пресвятой Богородицы. А. М. Лыткин. 1898 // РГИА. Ф. 835. Оп. 1. Д. 643. Л. 4.

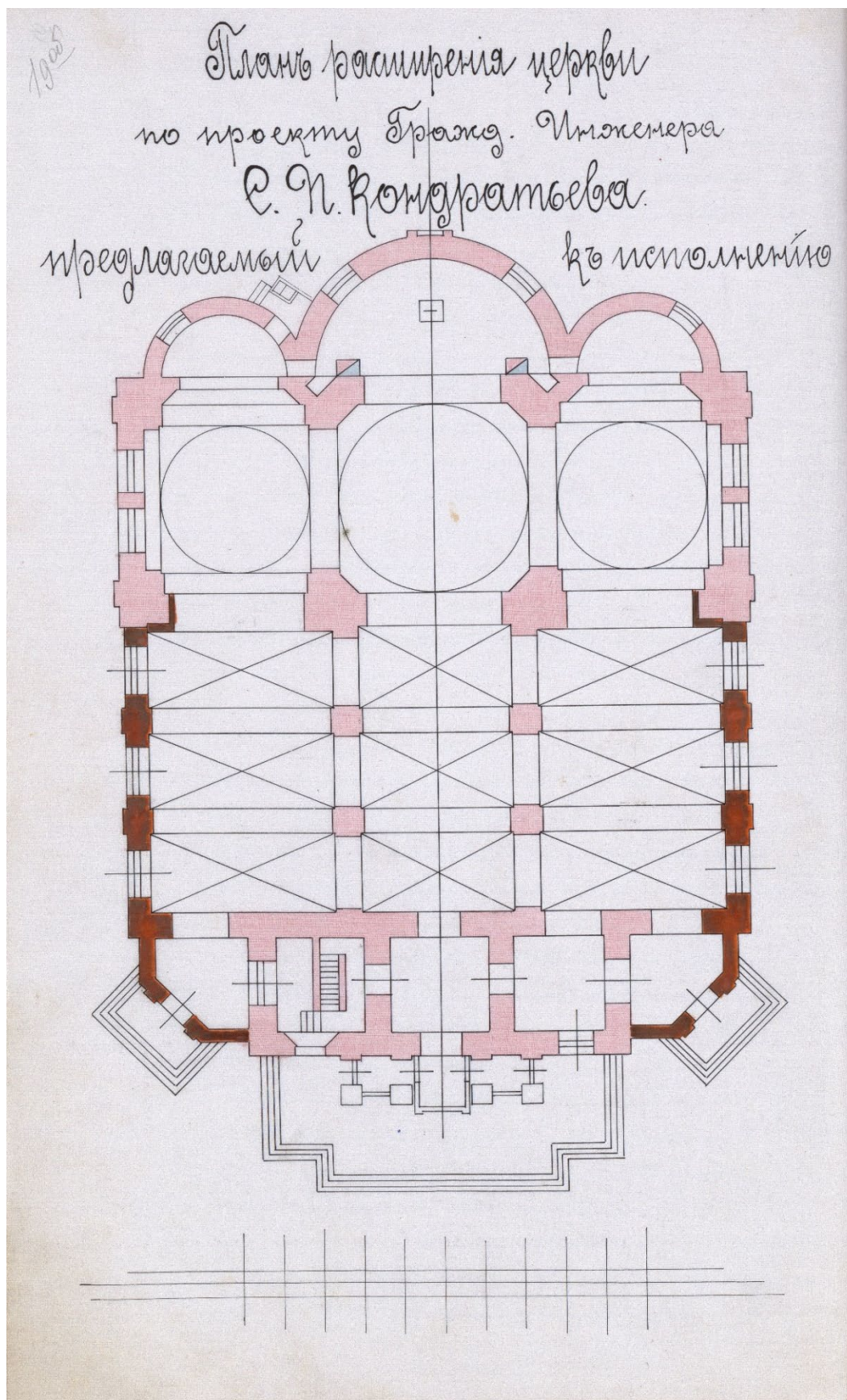


20  
План расширения церкви  
по проекту Архитектора  
А.С. Лыткина




А А столбы, отъ изъятіи коихъ ходатайствуется въ прилагаемомъ заявленіи

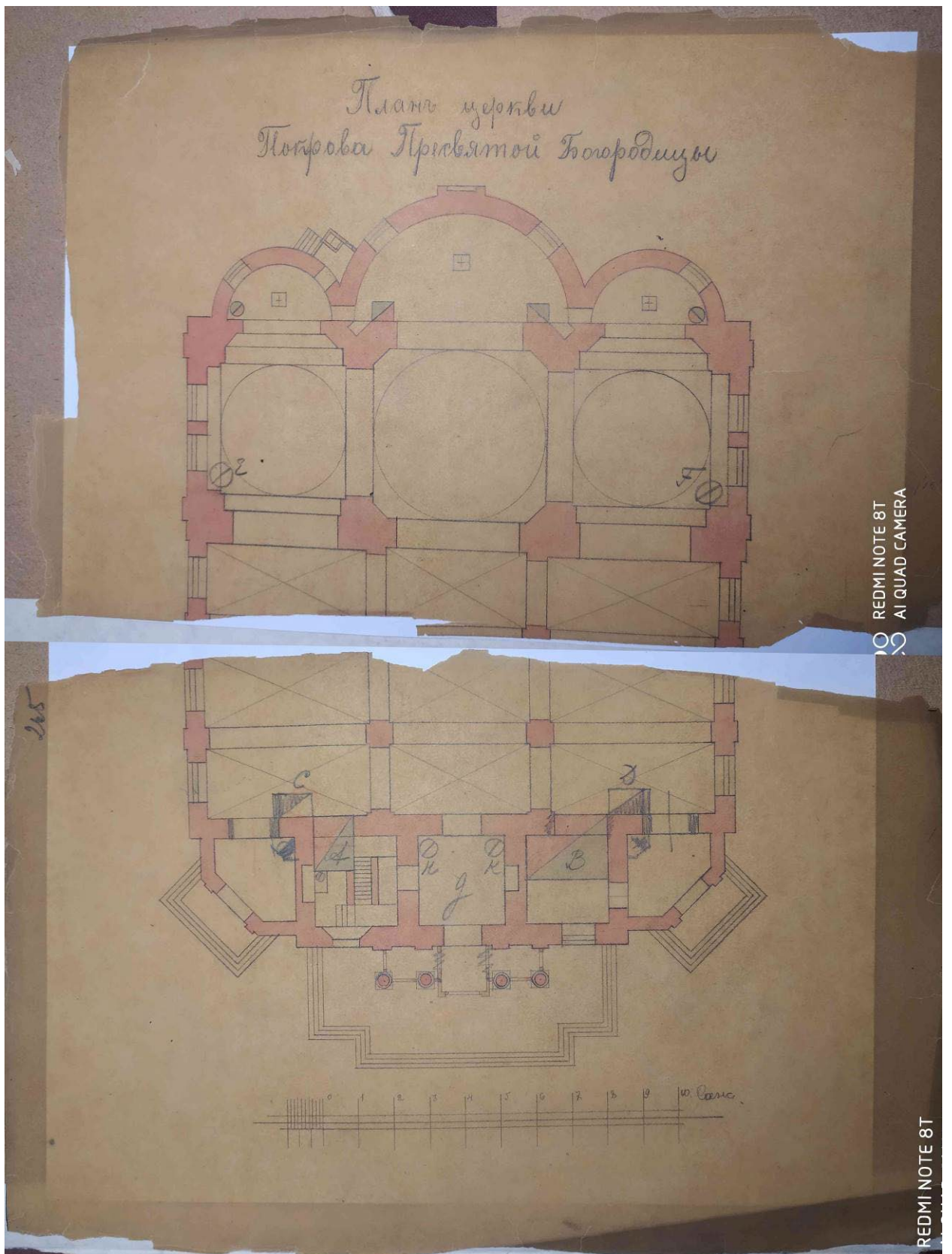
Илл. 38. План расширения Покровской церкви по проекту арх. А.С. Лыткина (не осуществлен). 1899 // РГИА. Ф. 799. Оп. 1. Д. 618. Л. 20.




Илл. 39. План расширения Покровской церкви по проекту гр. инж. С.П. Кондратьева.  
1900 // РГИА. Ф. 799. Оп. 1. Д. 618. Л. 19об.



Илл. 40. Решетки для установки в оконные проемы Покровско-Коломенской церкви, в барабане купола. 1898-1902 // ЦГИА СПб. Ф. 278. Оп. 1. Д. 47а. Л. 262, 263.




Илл. 41. План церкви Покрова Пресвятой Богородицы. 1898-1902 // ЦГИА СПб. Ф. 278. Оп. 1. Д. 47а. Л. 264, 265.



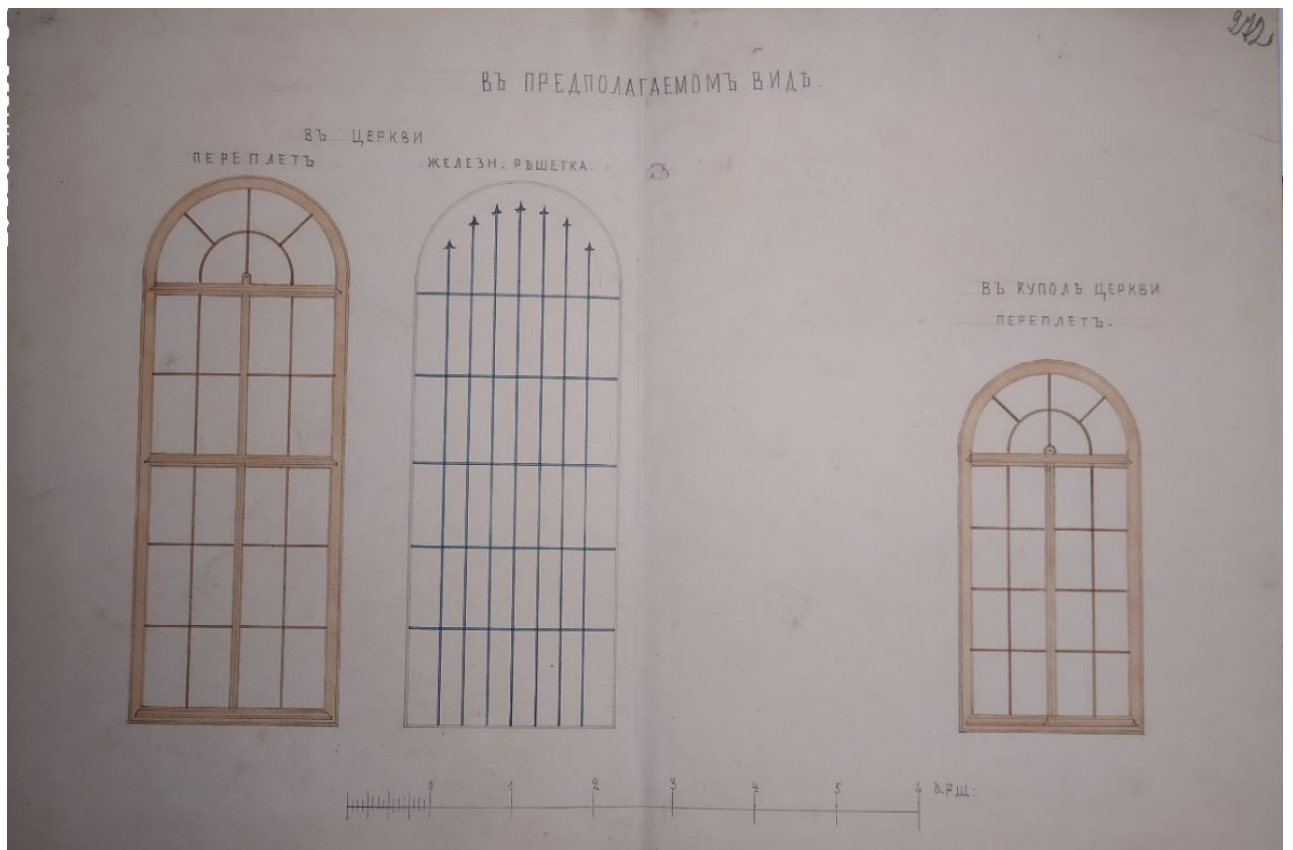
Илл. 42. Заполнение дверного проема Покровско-Коломенской церкви. С. Г. Кондратьев.  
Одобен Строительной комиссией 24 января 1901 г. //  
ЦГИА СПб. Ф. 278. Оп. 1. Д. 47а. Л. 267.



Илл. 43. Рисунок решетки для установки в оконный проем Покровско-Коломенской церкви. С. Г. Кондратьев. Одобрен Строительной комиссией 24 января 1901 г. // ЦГИА СПб. Ф. 278. Оп. 1. Д. 47а. Л. 268.



Илл. 44. Заполнение оконного проема Покровско-Коломенской церкви. Вариант // ЦГИА СПб. Ф. 278. Оп. 1. Д. 47а. Л. 269.

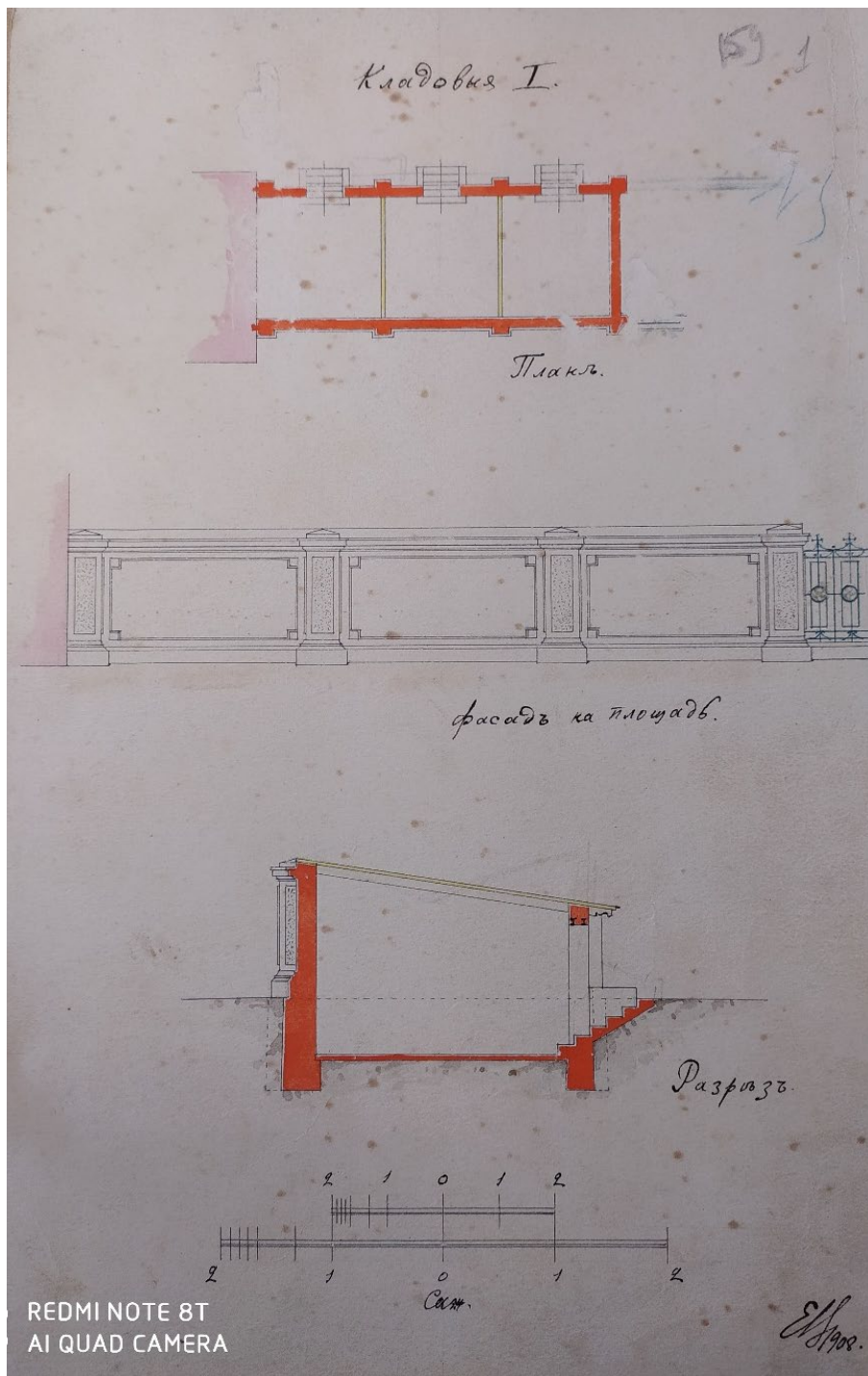


Илл. 45. Предполагаемые заполнения проемов в здании Покровско-Коломенской церкви, в барабане купола // ЦГИА СПб. Ф. 278. Оп. 1. Д. 47а. Л. 272.




Илл. 46. Предположительно стойка свечного прилавка Покровско-Коломенской церкви // ЦГИА СПб. Ф. 278. Оп. 1. Д. 47а. Л. 270.






Илл. 47. Кладовая. Арх. Е. Вейнберг. 1908 // ЦГИА СПб. Ф. 278. Оп. 1 Д. 51. Л. 159.



Илл. 48. Разрез по столбу. Арх. Е. Вейнберг. 1908 // ЦГИА СПб. Ф. 278. Оп. 1 Д. 51. Л. 160.




Илл. 49. Ограда церкви Покрова Пресвятой Богородицы. Вариант. 1908 // ЦГИА СПб. Ф. 278. Оп. 1 Д. 51. Л. 162.

163

Часть фасада  
старой ограды у церкви Покрова  
Пресвятыя Богородицы.

(на Садовой ул., Коломен. г.).



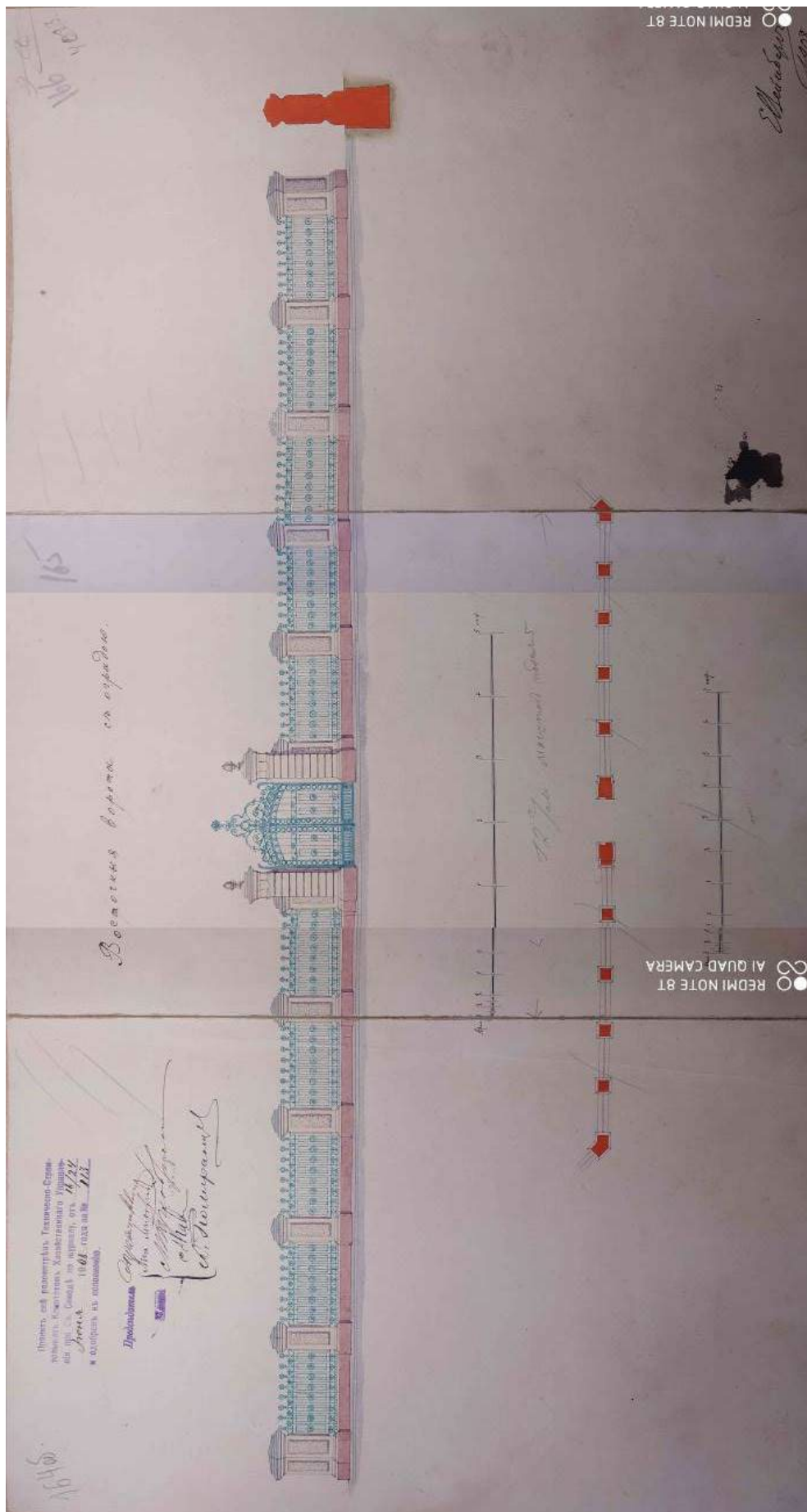
Проект сей разсмотрѣнъ Техническо-Строительнымъ Комитетомъ Хозяйственнаго Управленія при Св. Синодѣ по журналу, отъ 16/24 август 1908 года за № 163 и одобренъ къ исполненію.

Председатель

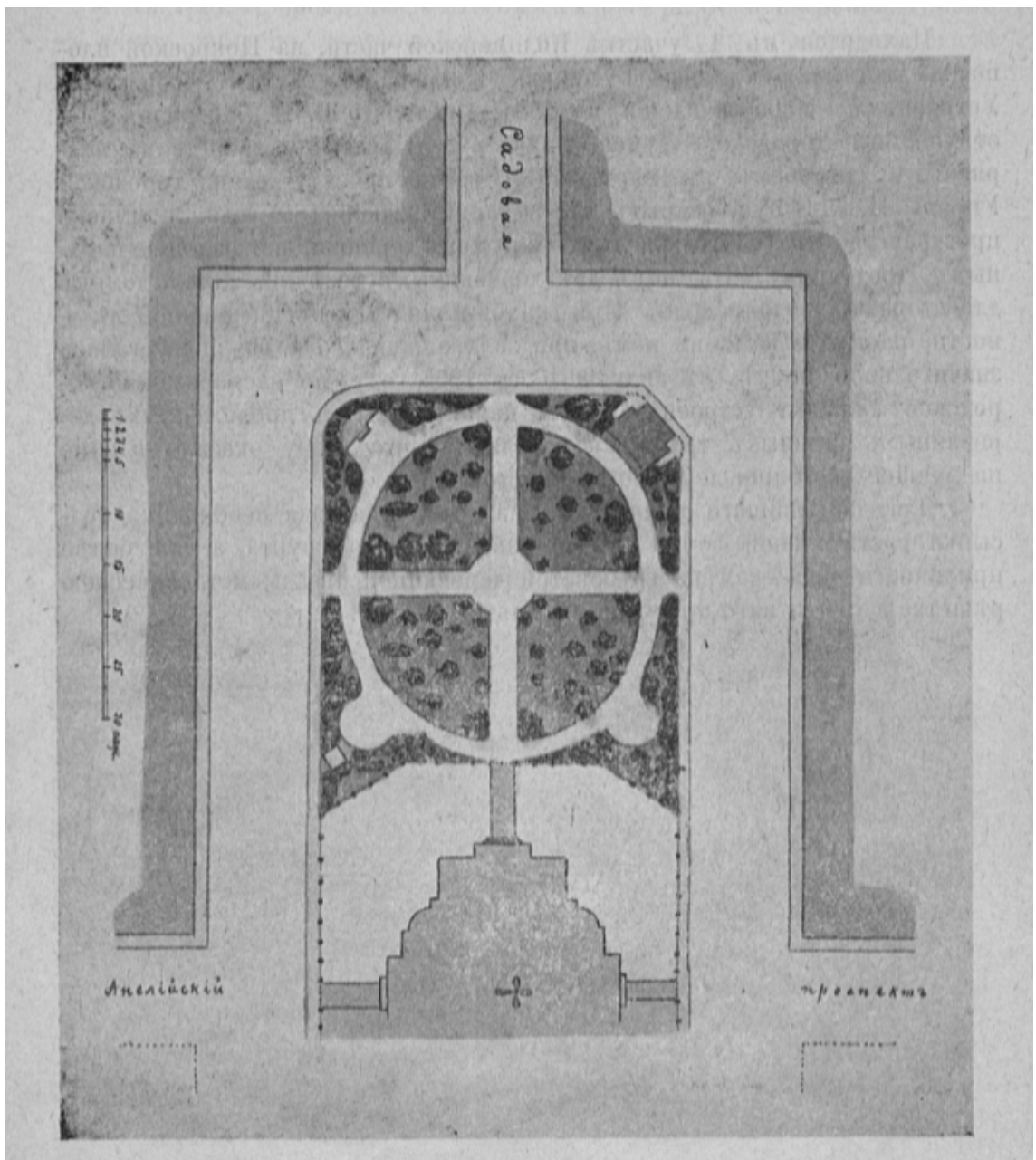
Справедливъ  
 М. П. [Signature]  
 А. Попренинъ  
 В. Дитровъ

Съ камурою возрнъ.  
 10 мая 1908г. Е. Вейнбергъ

Илл. 50. Ограда. Часть фасада старой ограды церкви Покрова Пресвятой Богородицы (на Садовой ул. Коломны). С натуры верно. Е. Вейнберг. 1908 // ЦГИА СПб. Ф. 278. Оп. 1 Д. 51. Л. 163.




Илл. 51. Часть ограды. Арх. Е. Вейнберг. 1908 // ЦГИА СПб. Ф. 278. Оп. 1 Д. 51. Л. 164 об, 165, 166.



Илл. 52. План Покровского сквера. 1907 // Визе И.П. Описание древесных насаждений гор. С.-Петербурга (Парки, сады, скверы, бульвары, аллеи. История их возникновения и дальнейшего развития). СПб. 1907. С. 64.




Часовня при Покровской Церкви въ современномъ видѣ.




Ограда вокругъ Покровской Церкви съ восточной ея стороны  
въ современномъ видѣ.

Илл. 53. Часовня при Покровской церкви (перестроена). 1912 // [Туренский Е.]. Церковь Покрова Пресвятыя Богородицы, что в Большой Коломне в С. - Петербурге. Ея история и описание. Издано к столетию Церкви с 49 снимками на 23 отдельных листах С. -Петербург. 1912.

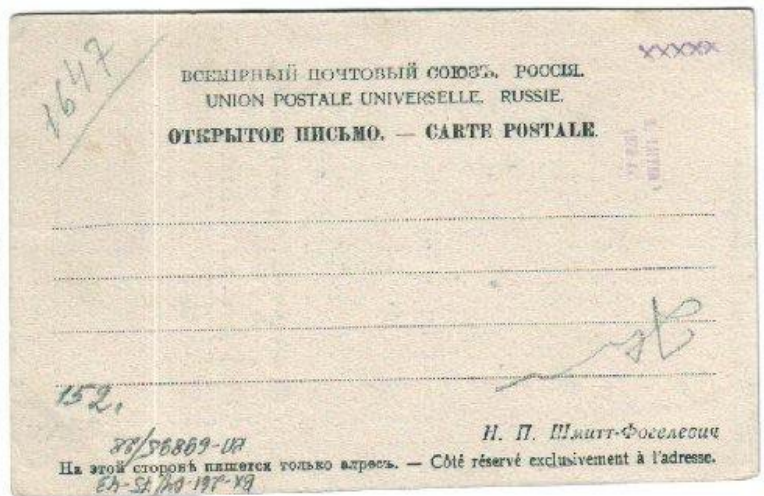



Илл. 54. Покровская церковь после перестройки. Разрез. 1912 // [Туренский Е.]. Церковь Покрова Пресвятыя Богородицы, что в Большой Коломне в С. - Петербурге. Ея история и описание. Издано к столетию Церкви с 49 снимками на 23 отдельных листах С. -Петербург. 1912





Илл. 55. Церковь Покрова Пресвятой Богородицы в Большой Коломне на Покровской площади (пл. Тургенева). 1850-1870-е гг. // СПб ГБУК "Государственный музей истории Санкт-Петербурга". URL: <https://goskatalog.ru/portal/#/collections?id=41874908>




Илл. 56. С.-Петербург. Церковь Покрова пресвятой Богородицы. Открытка. 1890-1904 // ФГБУК "Государственный музей-заповедник "Петергоф". URL: <https://goskatalog.ru/portal/#/collections?id=28495352>



Илл. 57. С.-Петербург. Церковь Покрова пресвятой Богородицы. Открытка. 1890-1904. Фрагмент // ФГБУК "Государственный музей-заповедник "Петергоф". URL: <https://goskatalog.ru/portal/#/collections?id=28495352>



Илл. 58. Общий вид Покровско-Коломенской церкви. Журнал «Русский паломник». Кон. XIX в. // CITYWALLS. Церковь Покрова Пресвятой Богородицы в Большой Коломне. URL: [https://p0.citywalls.ru/photo\\_305-312912.jpg?mt=1512669347](https://p0.citywalls.ru/photo_305-312912.jpg?mt=1512669347)



Илл. 59. Церковь Покрова Пресвятой Богородицы. Открытка. Кон. XIX в. // CITYWALLS.  
Церковь Покрова Пресвятой Богородицы в Большой Коломне.  
URL: [https://p2.citywalls.ru/photo\\_370-379854.jpg?mt=1548621615](https://p2.citywalls.ru/photo_370-379854.jpg?mt=1548621615)



Илл. 60. Церковь Покрова Пресвятой Богородицы. НСБ ЦГИА СПб. Кон. XIX в. // Святые Санкт-Петербурга. Энциклопедия христианских храмов. / Антонов В.В., Кобак А.В. СПб: Лики России, Спас, 2010. С.113. URL: [https://spbarchives.ru/kolomna\\_3#gallery-6](https://spbarchives.ru/kolomna_3#gallery-6)



Илл. 61. Рынок на Покровской площади. Нач. XX. в. // Retro View of Mankind's Habitat.  
URL: <https://pastvu.com/p/760165>



Илл. 62. Покровская площадь. Церковь Покрова Пресвятой Богородицы и рынок.  
Нач. XX в. // СПб ГБУК "Государственный музей истории Санкт-Петербурга".  
URL: <https://goskatalog.ru/portal/#/collections?id=33387245>




Илл. 63. Базар на Покровской площади. Нач. XX в. // СПб ГБУК "Государственный музей истории Санкт-Петербурга". URL: <https://goskatalog.ru/portal/#/collections?id=29581544>



Илл. 64. Покровская церковь. Вид от Пряильной (совр. Лабутина) ул.  
Фото Н.Г. Матвеева. 1900-е гг. //  
CITYWALLS. Церковь Покрова Пресвятой Богородицы в Большой Коломне.  
URL: [https://p1.citywalls.ru/photo\\_294-302069.jpg?mt=1507998996](https://p1.citywalls.ru/photo_294-302069.jpg?mt=1507998996)



Илл. 65. С.-Петербург. Покровская площадь. Вид от Фонтанки в сторону церкви.  
Нач. XX в. // СПб ГБУК "Государственный музей истории Санкт-Петербурга".  
URL: <https://goskatalog.ru/portal/#/collections?id=29577980>



Илл. 66. Покровская церковь в Большой Коломне. Булла К. К. 1911 // ЦГАКФФД СПб. Е 5823



Илл. 67. Участники крестного хода, устроенного по случаю 100-летнего юбилея Покровской церкви в Большой Коломне. Булла К. К. 1912 // СПб ГБУК "Государственный музей истории Санкт-Петербурга". URL: <https://goskatalog.ru/portal/#/collections?id=43997993>



Илл. 68. Покровская церковь. 1912 // CITYWALLS. Церковь Покрова Пресвятой Богородицы в Большой Коломне. URL: [https://p3.citywalls.ru/photo\\_370-379779.jpg?mt=1548618219](https://p3.citywalls.ru/photo_370-379779.jpg?mt=1548618219)






Илл. 69. Покровская церковь. Внутренний вид. 1912 // CITYWALLS. Церковь Покрова Пресвятой Богородицы в Большой Коломне. URL: [https://p3.citywalls.ru/photo\\_370-379779.jpg?mt=1548618219](https://p3.citywalls.ru/photo_370-379779.jpg?mt=1548618219)



Илл. 70. Покровская церковь. Внутренний вид. Нач. XX в. // CITYWALLS. Церковь Покрова Пресвятой Богородицы в Большой Коломне. URL: [https://p2.citywalls.ru/photo\\_607-622190.jpg?mt=1680609866](https://p2.citywalls.ru/photo_607-622190.jpg?mt=1680609866)



Илл. 71. Покровская церковь. Внутренний вид. Алтарь. Нач. XX в. // CITYWALLS.  
Церковь Покрова Пресвятой Богородицы в Большой Коломне.  
URL: [https://p2.citywalls.ru/photo\\_88-91134.jpg?mt=1306833502](https://p2.citywalls.ru/photo_88-91134.jpg?mt=1306833502)



Илл. 72. Покровская церковь. Внутренний вид. Нач. XX в. // CITYWALLS. Церковь Покрова Пресвятой Богородицы в Большой Коломне.  
URL: [https://p0.citywalls.ru/photo\\_611-626248.jpg?mt=1682422364](https://p0.citywalls.ru/photo_611-626248.jpg?mt=1682422364)



Илл. 73. Покровская церковь. Внутренний вид. Средний алтарь. Нач. XX в. // CITYWALLS. Церковь Покрова Пресвятой Богородицы в Большой Коломне. URL: [https://p2.citywalls.ru/photo\\_305-312914.jpg?mt=1512669347](https://p2.citywalls.ru/photo_305-312914.jpg?mt=1512669347)



Илл. 74. Покровская церковь. Внутренний вид. Нач. XX в. // CITYWALLS. Церковь Покрова Пресвятой Богородицы в Большой Коломне.  
URL: [https://p3.citywalls.ru/photo\\_375-384187.jpg?mt=1550620298](https://p3.citywalls.ru/photo_375-384187.jpg?mt=1550620298)



Илл. 75. Покровская церковь. Внутренний вид. Нач. XX в. // CITYWALLS.  
Церковь Покрова Пресвятой Богородицы в Большой Коломне.  
URL: [https://p3.citywalls.ru/photo\\_557-571039.jpg?mt=1656629933](https://p3.citywalls.ru/photo_557-571039.jpg?mt=1656629933)



Илл. 76. Ворота ограды церкви Покрова Пресвятой Богородицы на Покровской площади. Вид со двора церкви. Нач. XX в. // СПб ГБУК "Государственный музей истории Санкт-Петербурга". URL: <https://goskatalog.ru/portal/#/collections?id=34746704>



Илл. 77. Ворота с западной стороны Покровско-Коломенской церкви. В. П. Стасов (Под фотоснимком ошибочная надпись Н. Старов. 1743-1808). 1913 // ФГБУК "Государственный музей-заповедник "Петергоф". URL: <https://goskatalog.ru/portal/#/collections?id=11672190>



Илл. 78. Покровско-Коломенская церковь. 1920-е гг. // CITYWALLS. Церковь Покрова Пресвятой Богородицы в Большой Коломне. URL: [https://p3.citywalls.ru/photo\\_370-379779.jpg?mt=1548618219](https://p3.citywalls.ru/photo_370-379779.jpg?mt=1548618219)



Илл. 79. Церковь во имя Покрова Пресвятой Богородицы в Большой Коломне. 1920-е гг. // ФГБУК "Государственный музей-заповедник "Петергоф". URL: <https://goskatalog.ru/portal/#/collections?id=28495352>





Илл. 80. Покровско-Коломенская церковь. Фото конца 1920-х – начала 1930-х гг. // ЦГА СПб. Ф. Р4914. Оп. 32. Д. 5.



Илл. 81. Покровско-Коломенская церковь. Фото конца 1920-х – начала 1930-х гг. // ЦГА СПб. Ф. Р4914. Оп. 32. Д. 5.



Илл. 82. Покровско-Коломенская церковь. Фото конца 1920-х – начала 1930-х гг. // ЦГА СПб. Ф. Р4914. Оп. 32. Д. 5.



Илл. 83. Покровско-Коломенская церковь. Фото конца 1920-х – начала 1930-х гг. // ЦГА СПб. Ф. Р4914. Оп. 32. Д. 5.



Илл. 84. Покровская церковь. 1934 //  
ЦГАКФФД СПб. Бр 9052



Илл. 85. Вид разрушенного здания церкви Покрова Пресвятой Богородицы на пл.  
Тургенева. 1934 // ЦГАКФФД. 1934 Бр 7801



Илл. 86. Выпрямление кровельного железа, снятого с разрушенной церкви Покрова Пресвятой Богородицы на пл. Тургенева. 1934 // ЦГАКФФД СПб. Бр 7804



Илл. 87. Снос Покровской церкви на пл. Тургенева. 1934 // CITYWALLS. Церковь Покрова Пресвятой Богородицы в Большой Коломне.  
URL: <https://www.citywalls.ru/house2367.html>



Илл. 88. Площадь Тургенева. 1938 // СПб ГБУК "Государственный музей истории Санкт-Петербурга". URL: <https://goskatalog.ru/portal/#/collections?id=39040698>



Илл. 89. В саду на площади Тургенева. 1953 // СПб ГБУК "Государственный музей истории Санкт-Петербурга". URL: <https://goskatalog.ru/portal/#/collections?id=34424893>



Илл. 90. Проект рынка на площади Тургенева. Арх. Д.П. Бурыйшкін и С.В. Столяров. 1940 // CITYWALLS. Жилой дом. Садовая, 109. URL: [https://p2.citywalls.ru/photo\\_32-33014.jpg?mt=1273625807](https://p2.citywalls.ru/photo_32-33014.jpg?mt=1273625807)



Илл. 91. Туалет в саду на площади Тургенева. Постройка 1970-х гг. Фото 2023 // CITYWALLS. Покровский сквер. URL: [https://p2.citywalls.ru/photo\\_601-615498.jpg?mt=1678457210](https://p2.citywalls.ru/photo_601-615498.jpg?mt=1678457210)



Илл. 92. Археологические работы на площади Тургенева. Зачистка кладки фундамента Покровской церкви. Фото В. Ф. Егоровский. Октябрь 1996 // Фототека отдела охраны памятников № 941/5-Н



Илл. 93. Археологические работы на площади Тургенева. Кладка фундамента Покровской церкви. Фото В. Ф. Егоровский. Октябрь 1996 // Фототека отдела охраны памятников № 941/6-Н



Илл. 94. Археологические работы на площади Тургенева. Остатки фундамента, перерезанного дренажной траншеей. Фото В. Ф. Егоровский. Октябрь 1996 // Фототека отдела охраны памятников № 941/7-Н



Илл. 95. Археологические работы на площади Тургенева. Остатки кирпичной стены. Фото В. Ф. Егоровский. Октябрь 1996 // Фототека отдела охраны памятников № 941/9-Н





Илл. 96. Археологические работы на площади Тургенева. Прокладка траншеи и устройство дренажа на месте, где стояла Покровская церковь. Фото В. Ф. Егоровский. Октябрь 1996 // Фототека отдела охраны памятников № 941/8-Н



Илл. 97. Археологические работы на площади Тургенева. Раскопка фундамента Покровской церкви. Фото В. Ф. Егоровский. Октябрь 1996 // Фототека отдела охраны памятников № 941/10-Н



Илл. 98. Археологические работы на площади Тургенева. Известняковые плиты, выброшенные из траншеи на месте разрушенного рабочими при прокладке траншеи фундамента. Фото В. Ф. Егоровский. Октябрь 1996 // Фототека отдела охраны памятников № 941/11-Н



Илл. 99. Археологические разведки на площади Тургенева. Шурф.  
Фото Дмитрия Ратникова, 2023 // Санкт-Петербургские ведомости. На площади Тургенева  
в Покровском сквере развернулись археологические раскопки.

URL: <https://spbvedomosti.ru/news/gorod/na-ploshchadi-turgeneva-v-pokrovskom-skvere-razvernulis-arkheologicheskie-raskopki/>

Приложение № 3  
к Акту по результатам государственной историко-культурной  
экспертизы выявленного объекта культурного наследия  
«Покровский сквер (с фундаментом церкви) Покрова Пресвятой  
Богородицы», расположенного по адресу: Санкт-Петербург,  
Тургенева пл., с целью обоснования включения объекта в Единый  
государственный реестр объектов культурного наследия  
(памятников истории и культуры) народов Российской  
Федерации

## **Материалы фотофиксации**

## Перечень фотографий

- Фото 1. Выявленный объект культурного наследия «Покровский сквер (с фундаментом церкви) Покрова Пресвятой Богородицы». Вид с пл. Тургенева с северной стороны. Съемка 17.04.2023 г. Трушковский В.Э.
- Фото 2. Выявленный объект культурного наследия «Покровский сквер (с фундаментом церкви) Покрова Пресвятой Богородицы». Вид с пл. Тургенева с северо-западной стороны. Съемка 17.04.2023 г. Трушковский В.Э.
- Фото 3. Выявленный объект культурного наследия «Покровский сквер (с фундаментом церкви) Покрова Пресвятой Богородицы». Вид с пл. Тургенева с западной стороны. Съемка 17.04.2023 г. Трушковский В.Э.
- Фото 4. Выявленный объект культурного наследия «Покровский сквер (с фундаментом церкви) Покрова Пресвятой Богородицы». Вид с пл. Тургенева с юго-западной стороны. Съемка 17.04.2023 г. Трушковский В.Э.
- Фото 5. Выявленный объект культурного наследия «Покровский сквер (с фундаментом церкви) Покрова Пресвятой Богородицы». Вид с пл. Тургенева с юго-западной стороны. Съемка 17.04.2023 г. Трушковский В.Э.
- Фото 6. Выявленный объект культурного наследия «Покровский сквер (с фундаментом церкви) Покрова Пресвятой Богородицы». Вид с пл. Тургенева с южной стороны. Съемка 17.04.2023 г. Трушковский В.Э.
- Фото 7. Вид на выявленный объект культурного наследия «Фундамент церкви Покрова Пресвятой Богородицы» с юго-западной стороны. Съемка 17.04.2023 г. Трушковский В.Э.
- Фото 8. Памятный знак на месте церкви Покрова Пресвятой Богородицы. Съемка 17.04.2023 г. Трушковский В.Э.
- Фото 9. Вид на выявленный объект культурного наследия «Фундамент церкви Покрова Пресвятой Богородицы» с северо-западной стороны. Съемка 17.04.2023 г. Трушковский В.Э.
- Фото 10. Северная часть территории выявленного объекта культурного наследия «Покровский сквер (с фундаментом церкви) Покрова Пресвятой Богородицы». Съемка 17.04.2023 г. Трушковский В.Э.
- Фото 11. Северная часть территории выявленного объекта культурного наследия «Покровский сквер (с фундаментом церкви) Покрова Пресвятой Богородицы». Съемка 17.04.2023 г. Трушковский В.Э.
- Фото 12. Южная часть территории выявленного объекта культурного наследия «Покровский сквер (с фундаментом церкви) Покрова Пресвятой Богородицы». Съемка 17.04.2023 г. Трушковский В.Э.
- Фото 13. Южная часть территории выявленного объекта культурного наследия «Покровский сквер (с фундаментом церкви) Покрова Пресвятой Богородицы». Съемка 17.04.2023 г. Трушковский В.Э.
- Фото 14. Южная часть территории выявленного объекта культурного наследия «Покровский сквер (с фундаментом церкви) Покрова Пресвятой Богородицы». Съемка 17.04.2023 г. Трушковский В.Э.

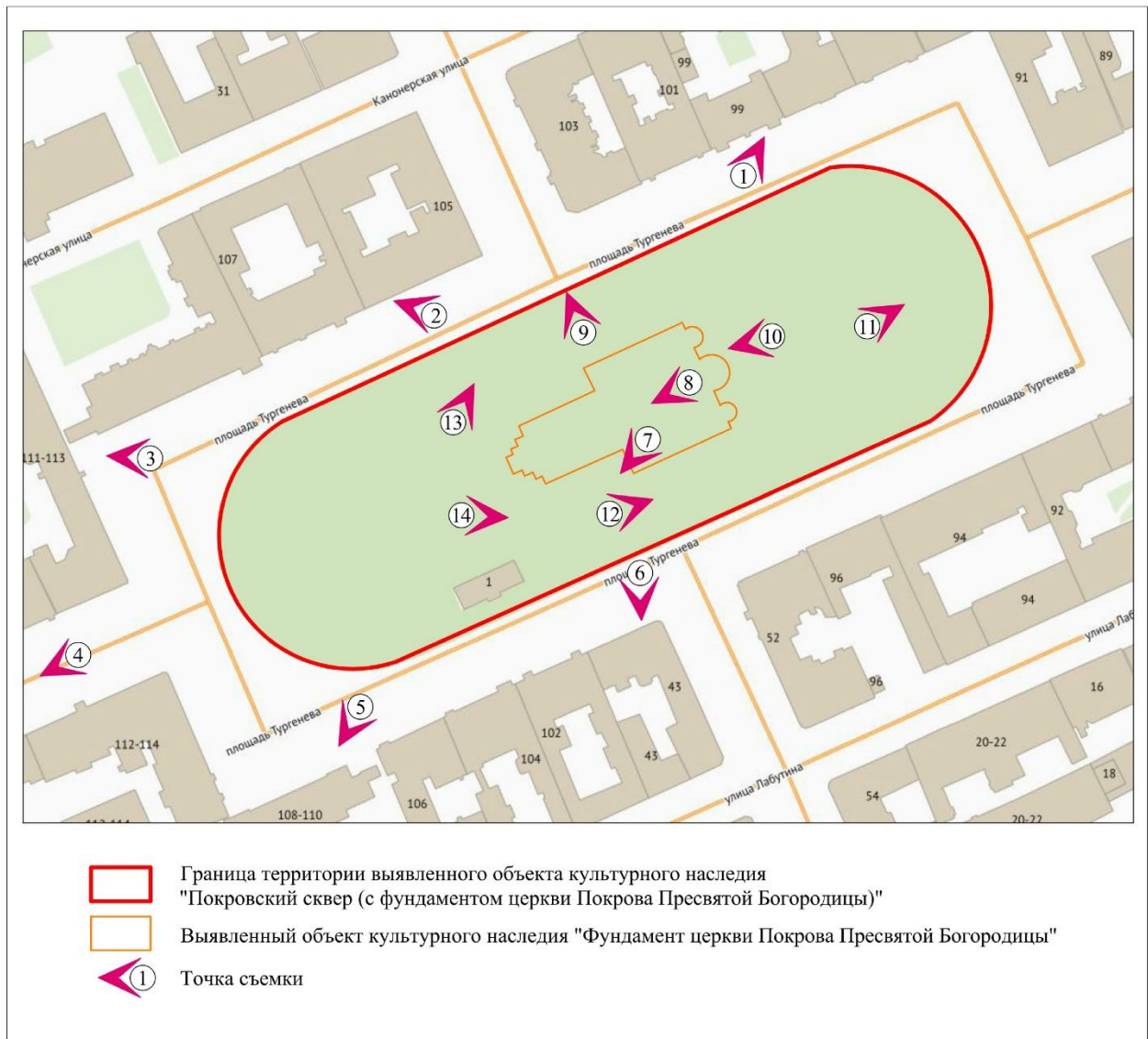


Схема фотофиксации \*

\*Выполнено на подоснове Геоинформационной системы Санкт-Петербурга  
 (<https://rgis.spb.ru/mapui/>)



Фото 2. Выявленный объект культурного наследия «Покровский сквер (с фундаментом церкви) Покрова Пресвятой Богородицы». Вид с пл. Тургенева с северной стороны. Съемка 17.04.2023 г. Трушковский В.Э.



Фото 2. Выявленный объект культурного наследия «Покровский сквер (с фундаментом церкви) Покрова Пресвятой Богородицы». Вид с пл. Тургенева с северо-западной стороны. Съемка 17.04.2023 г. Трушковский В.Э.



Фото 3. Выявленный объект культурного наследия «Покровский сквер (с фундаментом церкви) Покрова Пресвятой Богородицы». Вид с пл. Тургенева с западной стороны.  
Съемка 17.04.2023 г. Трушковский В.Э.



Фото 4. Выявленный объект культурного наследия «Покровский сквер (с фундаментом церкви) Покрова Пресвятой Богородицы». Вид с пл. Тургенева с юго-западной стороны.  
Съемка 17.04.2023 г. Трушковский В.Э.





Фото 5. Выявленный объект культурного наследия «Покровский сквер (с фундаментом церкви) Покрова Пресвятой Богородицы». Вид с пл. Тургенева с юго-западной стороны. Съемка 17.04.2023 г. Трушковский В.Э.



Фото 6. Выявленный объект культурного наследия «Покровский сквер (с фундаментом церкви) Покрова Пресвятой Богородицы». Вид с пл. Тургенева с южной стороны. Съемка 17.04.2023 г. Трушковский В.Э.



Фото 7. Вид на выявленный объект культурного наследия «Фундамент церкви Покрова Пресвятой Богородицы» с юго-западной стороны.  
Съемка 17.04.2023 г. Трушковский В.Э.



Фото 8. Памятный знак на месте церкви Покрова Пресвятой Богородицы.  
Съемка 17.04.2023 г. Трушковский В.Э.



Фото 9. Вид на выявленный объект культурного наследия «Фундамент церкви Покрова Пресвятой Богородицы» с северо-западной стороны.  
Съемка 17.04.2023 г. Трушковский В.Э.



Фото 10. Северная часть территории выявленного объекта культурного наследия «Покровский сквер (с фундаментом церкви) Покрова Пресвятой Богородицы».  
Съемка 17.04.2023 г. Трушковский В.Э.



Фото 11. Северная часть территории выявленного объекта культурного наследия «Покровский сквер (с фундаментом церкви) Покрова Пресвятой Богородицы». Съемка 17.04.2023 г. Трушковский В.Э.



Фото 12. Южная часть территории выявленного объекта культурного наследия «Покровский сквер (с фундаментом церкви) Покрова Пресвятой Богородицы». Съемка 17.04.2023 г. Трушковский В.Э.



Фото 13. Южная часть территории выявленного объекта культурного наследия «Покровский сквер (с фундаментом церкви) Покрова Пресвятой Богородицы». Съемка 17.04.2023 г. Трушковский В.Э.



Фото 14. Южная часть территории выявленного объекта культурного наследия «Покровский сквер (с фундаментом церкви) Покрова Пресвятой Богородицы». Съемка 17.04.2023 г. Трушковский В.Э.




Приложение № 4  
к Акту по результатам государственной историко-культурной  
экспертизы выявленного объекта культурного наследия  
«Покровский сквер (с фундаментом церкви) Покрова Пресвятой  
Богородицы», расположенного по адресу: Санкт-Петербург,  
Тургенева пл., с целью обоснования включения объекта в Единый  
государственный реестр объектов культурного наследия  
(памятников истории и культуры) народов Российской Федерации

**Ситуационный план**  
**Историко-культурный опорный план**  
**Ситуационная схема с земельными участками**

# СИТУАЦИОННЫЙ ПЛАН\*



УСЛОВНЫЕ ОБОЗНАЧЕНИЯ:





-  Граница территории выявленного объекта культурного наследия  
"Покровский сквер (с фундаментом церкви) Покрова Пресвятой Богородицы"
-  Выявленный объект культурного наследия (Археология)
-  Сквер

\* Выполнено на подоснове Треста ГРИИ

## ИСТОРИКО-КУЛЬТУРНЫЙ ОПОРНЫЙ ПЛАН\*\*



### Условные обозначения:

-  Граница территории выявленного объекта культурного наследия "Покровский сквер (с фундаментом церкви) Покрова Пресвятой Богородицы"
-  Выявленный объект культурного наследия (Археология)
-  Сквер. ЗНОП городского значения №1014 "Покровский сквер на пл. Тургенева"
-  ОЗРЗ-1(32)

### Объекты культурного наследия:

- ① Объект культурного наследия регионального значения "Дом С.С. Трайнина"
- ② Выявленный объект культурного наследия "Дом П.П. Баранова"
- ③ Объект культурного наследия регионального значения "Дом, XIX в. Здесь в 1906-1907 гг. Ленин В.И. принимал участие в партийных собраниях"
- ④ Выявленный объект культурного наследия "Дом Владимирцевой"
- ⑤ Выявленный объект культурного наследия "Дом Ю. Лисянского (Д.А. Карякина)"
- ⑥ Выявленный объект культурного наследия "Дом Е.Н. Зуевой"
- ⑦ Выявленный объект культурного наследия "Приют Обуховского благотворительного общества"

Схема 1

\*\* Выполнено на подоснове Геоинформационной системы Санкт-Петербурга (<https://rgis.spb.ru/mapui/>) с обозначением объектов, представляющих историко-культурную ценность



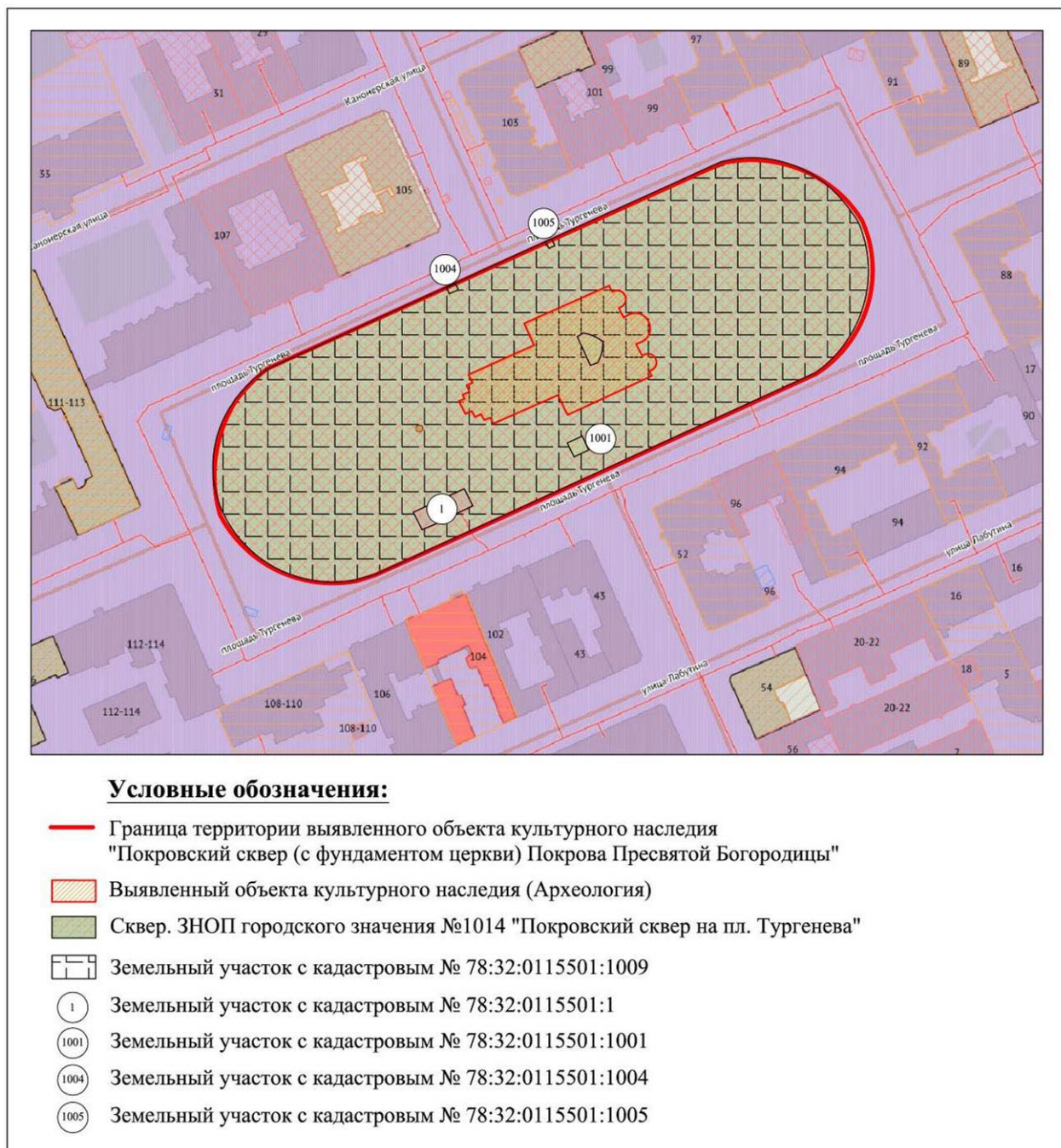
ИСТОРИКО-КУЛЬТУРНЫЙ ОПОРНЫЙ ПЛАН \*\*\*



Схема 2

\*\*\* Выполнено на подоснове Геоинформационной системы Санкт-Петербурга (<https://rgis.spb.ru/mapui/>) на основании выявленных иконографических материалов, характеризующих этапы развития исследуемой территории, с обозначением градостроительных элементов и сооружений, представляющих историко-культурную ценность

## СИТУАЦИОННАЯ СХЕМА С ЗЕМЕЛЬНЫМИ УЧАСТКАМИ\*\*\*\*



\*\*\*\* Выполнено на подоснове Геоинформационной системы Санкт-Петербурга (<https://rgis.spb.ru/mapui/>)

Приложение № 5  
к Акту по результатам государственной историко-культурной  
экспертизы выявленного объекта культурного наследия  
«Покровский сквер (с фундаментом церкви) Покрова Пресвятой  
Богородицы», расположенного по адресу: Санкт-Петербург,  
Тургенева пл., с целью обоснования включения объекта в Единый  
государственный реестр объектов культурного наследия  
(памятников истории и культуры) народов Российской  
Федерации

### **Документы, предоставленные заявителем**

<b>Пп/п.</b>	<b>Наименование документа</b>
1.	Копия Плана границ территории выявленного объекта культурного наследия «Покровский сквер (с фундаментом церкви) Покрова Пресвятой Богородицы», г. Санкт-Петербург, Тургенева пл., утвержденного Комитетом по государственному контролю, использованию и охране памятников истории и культуры Правительства Санкт-Петербурга (далее – КГИОП) 10.06.2002 г.

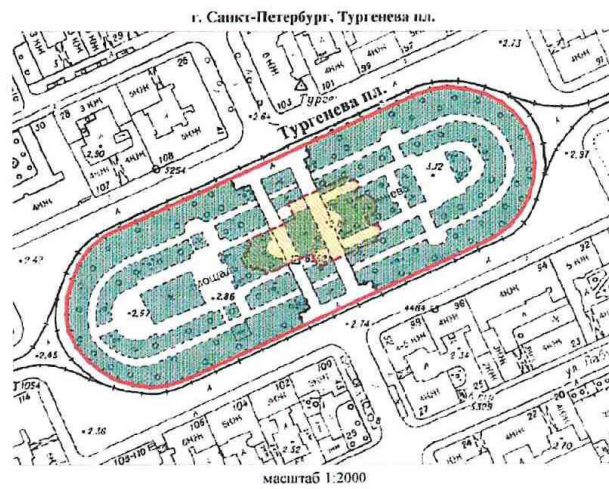
Заместитель председателя Комитета по государственному контролю, использованию и охране памятников истории и культуры - начальник управления государственного учета памятников

*Б. М. Кирилков* Б. М. Кирилков




М.П.

*10 июня 2002*

**План границ территории выявленного объекта культурного наследия "Покровский сквер (с фундаментом церкви) Покрова Пресвятой Богородицы"**



**УСЛОВНЫЕ ОБОЗНАЧЕНИЯ**

-  граница территории выявленного объекта культурного наследия
-  выявленный объект культурного наследия (Археология)
-  сквер

ПРАВИТЕЛЬСТВО САНКТ-ПЕТЕРБУРГА  
КГИОП  
СФРП/103/01/002/05/07

**Копия верна**

Подпись: \_\_\_\_\_

Приложение № 6  
к Акту по результатам государственной историко-культурной  
экспертизы выявленного объекта культурного наследия  
«Покровский сквер (с фундаментом церкви) Покрова Пресвятой  
Богородицы», расположенного по адресу: Санкт-Петербург,  
Тургенева пл., с целью обоснования включения объекта в Единый  
государственный реестр объектов культурного наследия  
(памятников истории и культуры) народов Российской  
Федерации

**Документы и материалы, собранные и полученные при проведении  
экспертизы**



**Администрация Санкт-Петербурга  
КОМИТЕТ ПО ГОСУДАРСТВЕННОМУ КОНТРОЛЮ,  
ИСПОЛЬЗОВАНИЮ И ОХРАНЕ ПАМЯТНИКОВ ИСТОРИИ И КУЛЬТУРЫ**

**ПРИКАЗ**

**от 20 февраля 2001 г. N 15**

**Об утверждении списка вновь выявленных объектов,  
представляющих историческую, научную, художественную  
или иную культурную ценность**

В целях обеспечения сохранности расположенных на территории Санкт-Петербурга объектов, представляющих историческую, научную, художественную или иную культурную ценность, и на основании пунктов 12, 13, 14 Инструкции о порядке учета, обеспечения сохранности, содержания, использования и реставрации недвижимых памятников истории и культуры, утвержденной приказом Минкультуры СССР от 13.05.1986 N 203, приказываю:

1. Утвердить прилагаемый Список вновь выявленных объектов, представляющих историческую, научную, художественную или иную культурную ценность, одобренный постановлением Правительства Санкт-Петербурга от 12.02.2001 N 7 "О перечне объектов, представляющих историческую, научную, художественную или иную культурную ценность".

2. Ввести в действие Список вновь выявленных объектов, представляющих историческую, научную, художественную или иную культурную ценность, с даты подписания настоящего приказа.

3. Работникам КГИОП в своей деятельности руководствоваться Списком вновь выявленных объектов, представляющих историческую, научную, художественную или иную культурную ценность, с даты введения его в действие.

4. Первому заместителю председателя КГИОП - начальнику Управления по охране и использованию памятников Таратыновой О.В. организовать работу:

4.1. По расторжению охранных обязательств, заключенных с собственниками и пользователями объектов, не указанных в утвержденном Списке вновь выявленных объектов, представляющих историческую, научную, художественную или иную культурную ценность.

4.2. По заключению охранных обязательств с пользователями и собственниками объектов, указанных в утвержденном Списке вновь выявленных объектов, представляющих историческую, научную, художественную или иную культурную ценность.

5. Заместителю председателя КГИОП - начальнику Управления государственного учета памятников Кирикову Б.М.:

5.1. Организовать направление заверенных копий Списка вновь выявленных объектов, представляющих историческую, научную, художественную или иную культурную ценность, в КУГИ, КГА, КЗРиЗ, ГУЮ "Городское бюро регистрации прав на недвижимость", территориальные управления административных районов Санкт-Петербурга, Нотариальную палату Санкт-Петербурга.

5.2. Организовать опубликование настоящего приказа и утвержденного Списка вновь выявленных объектов, представляющих историческую, научную, художественную или иную культурную ценность, в информационно-правовой системе "Кодекс".

6. Заместителю председателя КГИОП - начальнику Управления инвестиционных программ, лицензирования, экспертизы и приватизации памятников Комлеву А.В. организовать передачу в отделы и сектора Управления по охране и использованию памятников утвержденного Списка вновь выявленных объектов, представляющих историческую, научную, художественную или иную культурную ценность, в электронной форме.

7. Контроль за выполнением настоящего приказа возложить на заместителя председателя КГИОП - начальника Управления государственного учета памятников Кирикова Б.М.

Председатель КГИОП

Н.И.Явейн

1	2	3	4	5	6	7
350	Дома Н.И.Штерна и словолитня Ф.Марка	1839, 1895, 1913	гражд. инж. Н.Д.Кацеленбоген, архитекторы Р.И.Кригер, А.Х.Пель	Столярный пер., 10-12; Гражданская ул., 16	среднее	-"
350.1	Угловой дом	1913	гражд. инж. Н.Д.Кацеленбоген	Гражданская ул., 16;	хорошее	-"
350.2	Дом по Столярному переулку (быв. дом Грацинского)	1839	арх. А.Х.Пель	Столярный пер., 10	среднее	-"
350.3	Словолитня и механическая мастерская	1895	арх. Р.И.Кригер	Гражданская ул., 16;	среднее	-"
351	Дом Ф.Л.Гуна (С.И.Андреева)	конец XVIII века; 1874-1875; 1909, надстройка	автор не установлен арх. А.Л.Гун	Столярный пер., 10-12 (двор)	хорошее	-"
352	Дом Е.Т.Соколова (Бухгольца)	начало XIX века; 1852-1853	гражд. инж. С.И.Андреев арх. Е.Т.Соколов	Театральная пл., 2; Декабристов ул., 32	хорошее	-"
353	Особняк Мордвиновых	конец XVIII - конец XIX века	архитекторы Д.Висконти, Ф.Б.Нагель, А.И.Рейнбольдт	Театральная пл., 4; Грибоедова кан.наб., 105	среднее	-"
353.1	Особняк	конец XVIII века; 1828; 1895 (надстроен в 1970-1972 годах)	автор не установлен арх. Д.Висконти арх. Ф.Б.Нагель	там же	хорошее	-"
353.2	Флигель и службы	1867-1868, 1876, 1881	арх. Ф.Б.Нагель	там же	среднее	-"
353.3	Фонган "Девушка с кувшином и путти"	1870-1880-е годы	автор не установлен	там же	хорошее	-"
353.4	Ограды двора и курдонера	XIX век	автор не установлен	там же	хорошее	-"
354	Здание мастерских Н.Е.Фрейберга (Глебовой?)	1898	арх. А.И.Рейнбольдт	Троицкий пр., 6; 13-я Красноармейская ул., 7	среднее	-"
355	Покровский сквер (с фундаментом церкви) Покрова Пресвятой Богородицы	Сквер: 1886-1887; 1927, перепланировка Церковь: 1798-1803 (снесена в 1934 году)	арх. Н.Л.Бенуа садовый мастер Р.Ф.Катцер арх. И.Е.Старов	Тургенева пл.	хорошее	-"
356	Дом И.Яковлева	конец XVIII - начало XIX века; 1945-1947, надстройка	автор не установлен	Фонтанки р.наб., 83	среднее	-"
357	Дом Г.Г. фон Лерхе	1-я четверть XIX века; 1905	арх. В.Богданов автор не установлен арх. К.Э.Маккензен (?)	Фонтанки р.наб., 89	среднее	-"
358	Дома С.П.Гореткина (два здания)	1875-1881	арх. Г.И.Карпов	Фонтанки р.наб., 91; Ефимова ул., 6	хорошее	-"
			Фонтанки р.наб., 93 Ефимова ул., 5			



УТВЕРЖДАЮ:

Заместитель председателя Комитета по государственному контролю, использованию и охране памятников истории и культуры - начальник управления государственного учета памятников

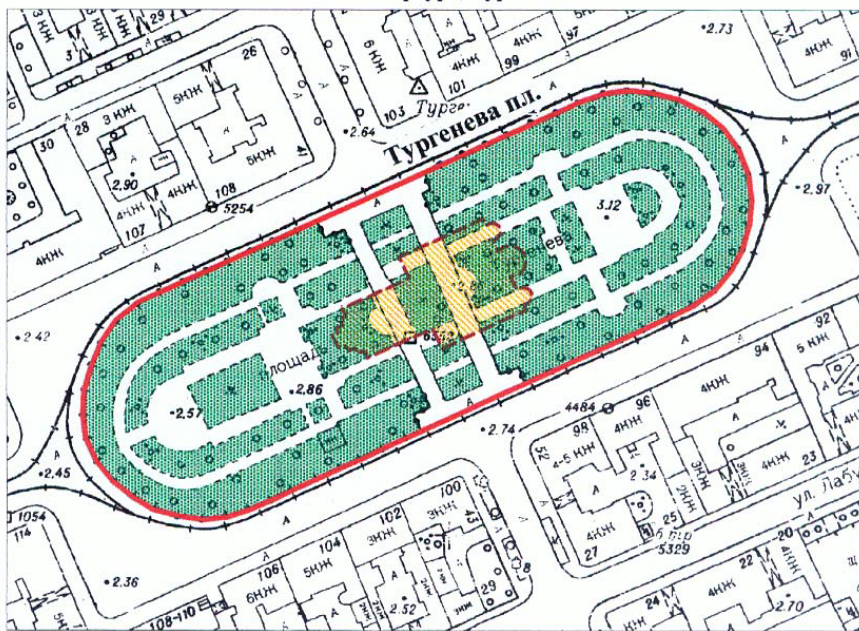


Б. М. Кириков

М.П.

**План границ территории  
выявленного объекта культурного наследия  
"Покровский сквер (с фундаментом церкви)  
Покрова Пресвятой Богородицы"**

г. Санкт-Петербург, Тургенева пл.



масштаб 1:2000

**УСЛОВНЫЕ ОБОЗНАЧЕНИЯ**

-  граница территории выявленного объекта культурного наследия
-  выявленный объект культурного наследия (Археология)
-  сквер

ПРАВИТЕЛЬСТВО САНКТ-ПЕТЕРБУРГА  
КГИОП  
ОГРН 1037843025527

**Копия верна**

Исполнитель \_\_\_\_\_ / \_\_\_\_\_ /



ПРАВИТЕЛЬСТВО САНКТ-ПЕТЕРБУРГА  
КОМИТЕТ ПО ГОСУДАРСТВЕННОМУ КОНТРОЛЮ, ИСПОЛЬЗОВАНИЮ  
И ОХРАНЕ ПАМЯТНИКОВ ИСТОРИИ И КУЛЬТУРЫ  
РАСПОРЯЖЕНИЕ

окуд

06.12.2022

№ 554-ПП

**Об утверждении предмета охраны  
выявленного объекта культурного наследия  
«Покровский сквер (с фундаментом церкви  
Покрова Пресвятой Богородицы)»**

В соответствии со статьей 3 Закона Санкт-Петербурга от 12.07.2007 № 333-64 «Об охране объектов культурного наследия в Санкт-Петербурге» и пунктом 3.12 Положения о Комитете по государственному контролю, использованию и охране памятников истории и культуры, утвержденного постановлением Правительства Санкт-Петербурга от 28.04.2004 № 651:

1. Утвердить предмет охраны выявленного объекта культурного наследия «Покровский сквер (с фундаментом церкви Покрова Пресвятой Богородицы)», расположенного по адресу: Санкт-Петербург, Тургенева пл., согласно приложению к распоряжению.

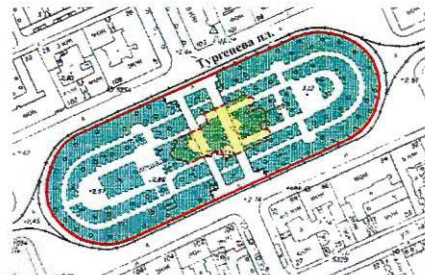



2. Начальнику отдела государственного реестра объектов культурного значения Управления государственного реестра объектов культурного наследия обеспечить размещение настоящего распоряжения в электронной форме в локальной компьютерной сети КГИОП и его официальное опубликование.




3. Контроль за исполнением распоряжения возложить на начальника Управления государственного реестра объектов культурного наследия.

Заместитель председателя КГИОП

Г.Р. Аганова

Предмет охраны  
выявленного объекта культурного наследия  
«Покровский сквер (с фундаментом церкви Покрова Пресвятой Богородицы)»,  
расположенного по адресу: Санкт-Петербург, Тургенева пл.

№ пп	Видовая принадлежность предмета охраны	Предмет охраны	Фотофиксация
1	2	3	4
1.	Объемно-пространственное и планировочное решение территории, рельеф:	<p>местоположение границ территории сквера, расположенного на площади Тургенева;</p> <p>фундаменты церкви Покрова Пресвятой Богородицы - местоположение, сохранившиеся конструкции, культурный слой;</p> <p>симметричное планировочное решение сквера в виде вытянутого овала с прямолинейными боковыми сторонами;</p> <p>средняя партерная часть сквера на оси Английского пр. делит его на две симметричные части с идентичной планировкой (западная часть сохраняет элементы планировки по проекту Р.Ф. Катцера);</p>	  
			<p>фотокопия плана Покровского сквера</p>

по проекту садового мастера Р.Ф. Катцера, фотоальбом к краткой исторической справке (П.941.Н4212)		
		<p>партерная часть включает в себя пять прямоугольных газонов на одной оси - четыре малых и большой в центральной части;</p> <p>по периметру сквера устроен газон с древесными посадками, прерываемый партерным участком;</p> <p>конфигурация газонов с внутренней стороны периметральной дорожки имеет скругленные очертания, вторящие овалным сторонам сквера;</p> <p>внутренние композиционные связи объемно-пространственной композиции сквера со зданиями, расположенными на пл. Тургенева, Английском пр., Садовой ул.</p> <p>рельеф – ровный;</p> <p>конструкция садовых дорог и площадок: набивные из высевок розового гранита на щебеночном основании; газоны: обыкновенные;</p>
		 
2.	Насаждения:	<p>исторический видовой состав древесно-кустарниковой растительности.</p>
		



Правительство Санкт-Петербурга  
Комитет имущественных отношений Санкт-Петербурга

**Санкт-Петербургское государственное  
бюджетное учреждение  
«ГОРОДСКОЕ УПРАВЛЕНИЕ  
ИНВЕНТАРИЗАЦИИ И ОЦЕНКИ  
НЕДВИЖИМОГО И  
ДВИЖИМОГО ИМУЩЕСТВА»**

КЛИЕНТСКИЙ ЦЕНТР ПРОЕКТНО-  
ИНВЕНТАРИЗАЦИОННОГО БЮРО ЦЕНТРАЛЬНОЕ  
ДЕПАРТАМЕНТА КАДАСТРОВОЙ ДЕЯТЕЛЬНОСТИ  
ул. Белинского, д. 13  
Санкт-Петербург, 191014  
тел. (812) 777-91-38, факс (812) 644-51-38  
e-mail: cenctc@guion.spb.ru  
ОКПО 50241950 ОГРН 1227800025067  
ИНН 7841097748/КПП 784101001

Генеральному директору  
ООО «ЛСУ»  
Трушковскому В.Э.

ул. 10-я Советская, дом 15/27, кв. 27  
г. Санкт-Петербург, 191144



Уважаемый Владимир Эдуардович!

На Ваш запрос №69 от 18.04.2023 о предоставлении сведений в отношении объектов, расположенных по адресам:

- г. Санкт-Петербург, Тургенева пл., «Покровский сквер (с фундаментом церкви) Покрова Пресвятой Богородицы»;
- г. Санкт-Петербург, набережная Обводного канала, 99, «Церковь св. мученика Мирония лейб-гвардии Егерского полка (фундамент)»;
- г. Санкт-Петербург, Троицкая пл., у дома №3, «Собор Пресвятой Троицы (Троице-Петровский) (фундамент)»;
- г. Санкт-Петербург, Большая Пушкарская ул., 35; Ленина ул., 5 (сквер), «Церковь апостола Матфея и Покрова Пресвятой Богородицы (фундамент)»;
- г. Санкт-Петербург, Невский пр., между домами 25 и 27, «Церковь Рождества Богородицы (фундамент)»;

сообщаю, что в архиве ПИБ Центрального департамента кадастровой деятельности ГБУ «ГУИОН» сведения о вышеуказанных объектах отсутствуют.

Начальник КЦ ПИБ Центральное  
департаментa кадастровой деятельности

Л.Г. Чернова

Герсамя Мзия Ревазовна  
777-91-38 (доб.5803) [M.Gersamiya@guion.spb.ru](mailto:M.Gersamiya@guion.spb.ru)



ОБЩЕСТВО С ОГРАНИЧЕННОЙ ОТВЕТСТВЕННОСТЬЮ

**НИИПИ**

**СПЕЦРЕСТАВРАЦИЯ**

Юридический адрес: 195299, Санкт-Петербург, ул. Киришская, д.2, лит.А, ч.пом. 4Н 38.2

Фактический адрес: 191023, г. Санкт-Петербург, Банковский переулок, д. 3, 3 этаж

e-mail: [contact@spec.rest](mailto:contact@spec.rest)

телефон: +7 (812) 777-53-52 сайт: <http://spec.rest/>

**Заключение**  
**об археологической разведке 2023 г., проведенной на**  
**территории выявленного объекта культурного наследия**  
**«Покровский сквер (с фундаментом церкви Покрова Пресвятой**  
**Богородицы)», расположенного по адресу:**  
**Санкт-Петербург, пл. Тургенева**

Основание: договор № СП-01-А2-2023 от 04 мая 2023 г.

Заказчик: ООО «ГРУППА КОМПАНИЙ «СЛАВЯНСКИЙ ПРОЕКТ»

Открытый лист № 1751-2023 от 14 июня 2023 г.

Арх. № \_\_\_\_\_

Экз. № \_\_\_\_\_

Генеральный директор



Г.А. Курленьиз

Санкт-Петербург, 2023 г.

### Заключение

В результате изучения напластований в шурфах 1, 4, 6 установлено, что полученные материалы, свидетельствуют о том, что активное освоение территории приходится на период XVIII-XIX вв. Отложения залегают последовательно, нарушения и поздние перекопы не зафиксированы.

Шурфы 2, 3, 5, 7, в которых открыты фрагменты стен и фундамента церкви Покрова Пресвятой Богородицы, позволяют сделать следующие выводы:

1. В северной половине шурфа 2 на глубине 2,39-2,41 м БС была расчищена кирпичная кладка на фундаменте из колотых известняковых плит хорошей сохранности. Данный отрезок стены определен как фрагмент стены притвора, отделяющей вход на колокольню. Стена ориентирована по оси ЗЮЗ-ВССВ, продолжается за пределы шурфа в западном и восточном направлениях. С южной стороны к телу кладки на глубине 2,36 м БС зафиксирован приклад, уложенный на слой серой супеси со щебнем. Кладка продолжается в В стенку шурфа. Открытый фрагмент сохранился в меньшей степени, нежели основная кладка стены. Фундамент из колотых известняковых плит выявлен на глубине 1,85-1,87 м БС. Уширение в плане составляет около 42 см, продолжается в нижележащие напластования.

2. Возможно, в шурфе 3 открыт фрагмент основания входа на территорию церкви. Но при совмещении архивного плана и современной топосъемки данные расходятся: ворота на плане показаны западнее места открытых конструкций. Продолжить исследования в сезоне 2023 г. оказалось невозможным, т.к. требуется выходить на территорию набивных дорожек, которые восстановить после завершения полевых работ было бы очень затруднительно. Таким образом, вопрос местоположения входа с колоннами пока не решен окончательно.

3. В восточной половине шурфа 5 был расчищен угол внутреннего помещения церкви, отделяющий притвор от основной части храма, ориентированной по оси ССЗ-ЮЮВ и фрагмент южной стены притвора, ориентированной по оси ЗЮЗ-ВССВ, отделяющей пристройку к церкви, выполненную к 1902 г. Кирпичная кладка находится непосредственно под поребриком и пирогом набивной дорожки. Ширина стены, отделяющий притвор от основной части храма, 126 см. Конструкции продолжают за пределы шурфа во всех направлениях. Сохранность удовлетворительная, вывалов нет, деструкций кирпича и раствора в швах не зафиксировано. Фундамент из колотых известняковых плит выявлен на глубине 1,84-1,89 м БС, подошва зафиксирована на отметке 0,50 м БС (заглублена в материковые отложения примерно на 30 см), уширение в плане относительно края кирпичной кладки составляет около 52 см, по линии З-В – около

8-10 см.

4. В северной половине шурфа 7 на глубине 2,46-2,33 м БС были расчищены плохо сохранившиеся 4 известняковые плиты со стороной около 78 см толщиной 3 см. Они лежат двумя рядами по окружности с большим радиусом по оси ССЗ-ЮЮВ. Продолжаются в северном направлении, с южной стороны оборваны. Плиты аналогичны зафиксированным В.А. Коренцовым в 1999 г. в шурфе 2. Вероятнее всего, они были уложены вокруг собора. Под ними зафиксирована подготовка в виде прослойки из крошки кирпичного боя с песком.

В зондаже западной стенки шурфа на глубине 1,78 м БС зафиксирован фасад кладки апсиды церкви, стена продолжается в нижележащие напластования. Размер плит в поперечнике около 82 x 14 см. Плиты связаны известковым раствором, толщина шва не более 1 см. Сохранность кладки хорошая.

Проведенные исследования позволили решить поставленные задачи. Местоположение церкви уточнено и зафиксировано на плане. Параметры открытых фрагментов зафиксированы. Техническое состояние конструкций позволяет выполнить музеефикацию некоторых участков.

Собранные в ходе полевых работ индивидуальные находки и массовый материал позволили датировать изученные отложения. Состав находок в непереотложенных слоях иллюстрирует материальную культуру и быт города периода XVIII-XIX вв. В слоях, образовавшихся в результате разрушения церкви в 1930-х гг. присутствуют находки, относящиеся к церковной утвари, различные детали церковного убранства, ее оборудования и пр. Судя по всему, они могут быть обнаружены и в других местах на территории сквера.

Индивидуальные находки в количестве 8 ед. хр. после завершения камеральной обработки и реставрации будут переданы на постоянное хранение в Государственный музейный фонд.



С.Е. Шуньгина

#### **Источники и литература**

Антонов В.В., Кобак А.В. Святыни Санкт-Петербурга: энциклопедия христианских храмов. СПб., 1996.

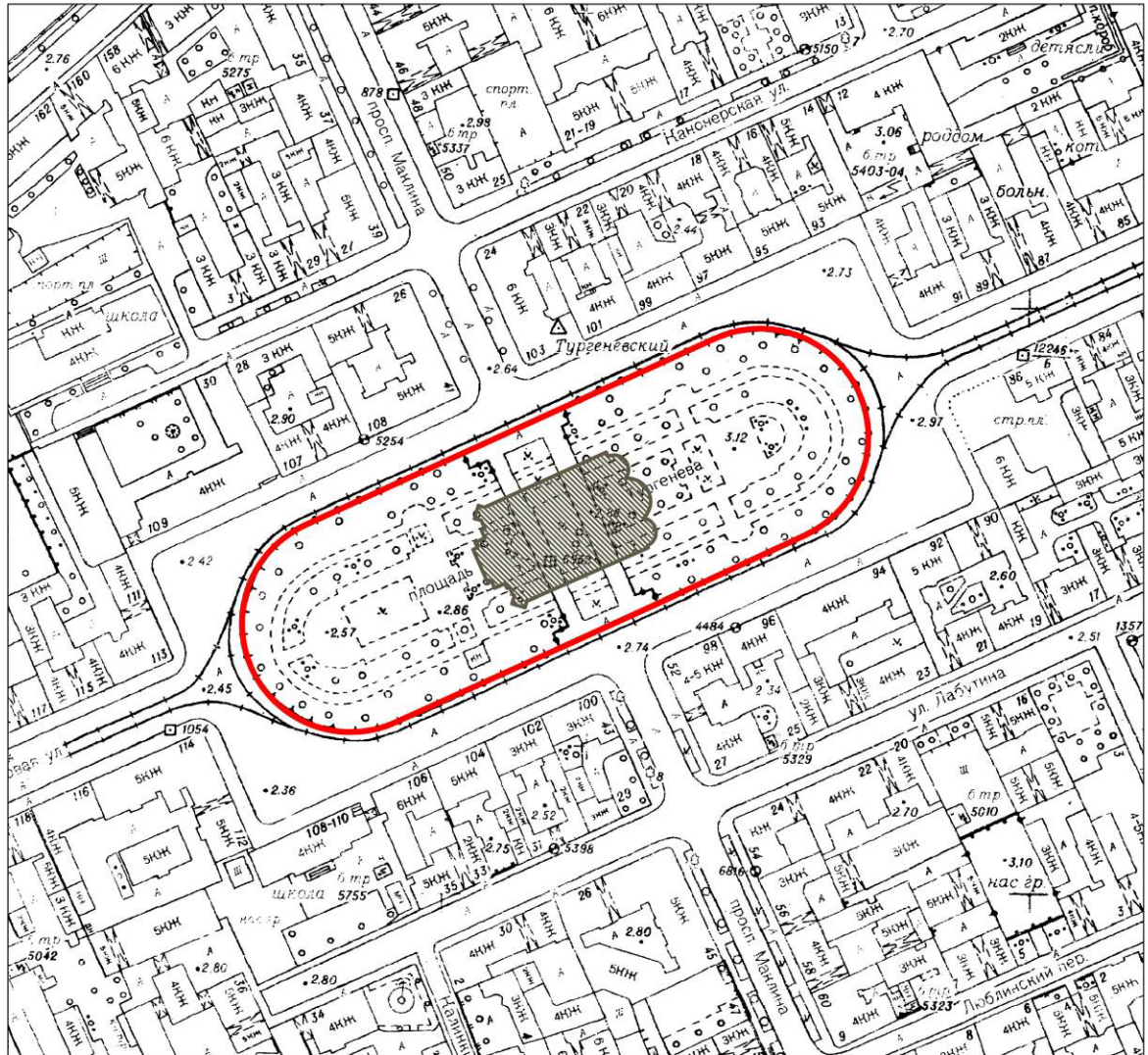
Богословская Е.Л. Воссоздание исторического облика Покровской площади в Большой Коломне в Санкт-Петербурге. Дипломная работа. СПбГАСУ, Санкт-Петербург, 2016 г.



Приложение № 7  
к Акту по результатам государственной историко-культурной  
экспертизы выявленного объекта культурного наследия  
«Покровский сквер (с фундаментом церкви) Покрова Пресвятой  
Богородицы», расположенного по адресу: Санкт-Петербург,  
Тургенева пл., с целью обоснования включения объекта в Единый  
государственный реестр объектов культурного наследия  
(памятников истории и культуры) народов Российской  
Федерации

## **Проект границ территории объекта культурного наследия**

**Проект границ территории  
 объекта культурного наследия регионального значения – достопримечательного  
 места «Покровский сквер с местом, где в 1798-1934 гг. находилась церковь  
 Покрова Пресвятой Богородицы», расположенного по адресу:  
 Санкт-Петербург, площадь Тургенева**



**УСЛОВНЫЕ ОБОЗНАЧЕНИЯ:**

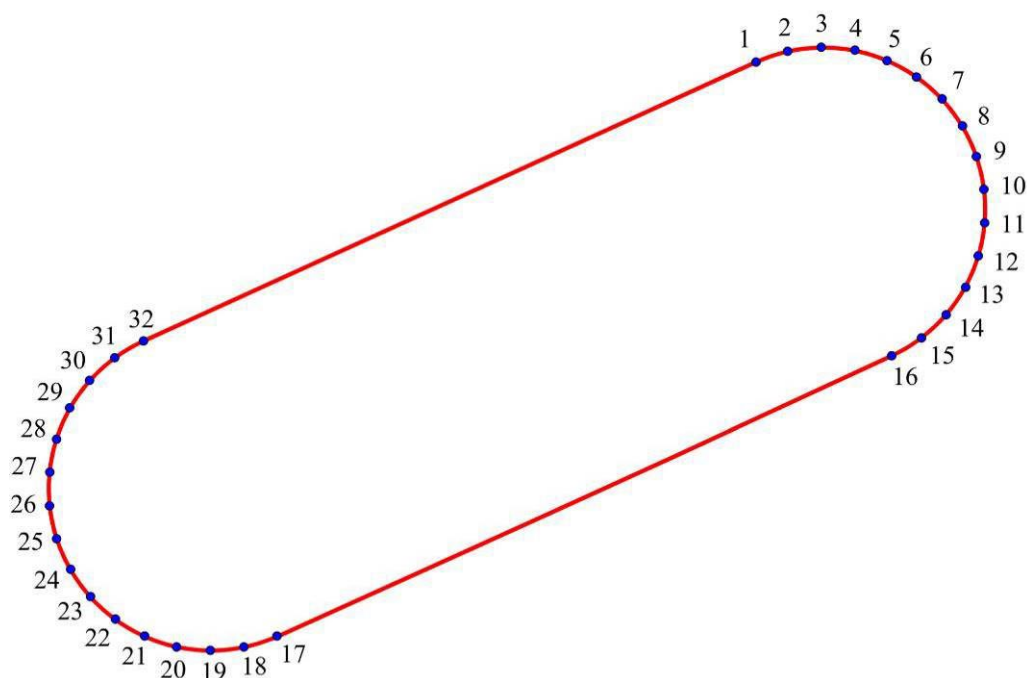
- граница территории объекта культурного наследия регионального значения
- местоположение церкви Покрова Пресвятой Богородицы

## Координаты характерных точек границ территории объекта культурного наследия

Текстовое описание границ территории объекта культурного наследия

Граница объекта культурного наследия от точки 1 до точки 2 проходит на северо-восток, от точки 2 до точки 4 на восток, от точки 4 до точки 9 на юго-восток, от точки 9 до точки 12 на юг, от точки 12 до точки 18 на юго-запад, от 18 до 19 на запад, от 19 до 25 на северо-запад, от 25 до 27 на север, от 27 до 32 на северо-восток и далее до точки 1 вдоль сквера на площади Тургенева (Санкт-Петербург).

Перечень координат поворотных (характерных) точек границ территории  
объекта культурного наследия



УСЛОВНЫЕ ОБОЗНАЧЕНИЯ:

—•— 1 Границы территории объекта культурного наследия с поворотными точками

Номер поворотной (характерной) точки	Координаты характерных точек в системе координат, установленной для ведения государственного кадастра объектов недвижимости (м)	
	X	Y
1.	92388.32	112291.22
2.	92390.71	112298.03
3.	92392.08	112306.32
4.	92391.34	112314.53
5.	92389.32	112322.40
6.	92385.24	112330.51
7.	92379.61	112337.08

8.	92373.62	112341.63
9.	92365.34	112344.85
10.	92365.81	112344.84
11.	92349.08	112345.04
12.	92341.93	112343.25
13.	92334.33	112339.52
14.	92328.53	112334.41
15.	92323.87	112327.94
16.	92319.85	112319.75
17.	92258.32	112186.12
18.	92255.94	112178.71
19.	92255.24	112171.25
20.	92256.22	112163.15
21.	92258.21	112155.34
22.	92262.04	112148.53
23.	92267.25	112141.97
24.	92273.75	112136.62
25.	92281.24	112133.22
26.	92288.41	112132.26
27.	92296.03	112132.55
28.	92305.64	112134.97
29.	92311.45	112137.81
30.	92319.08	112143.27
31.	92324.32	112149.96
32.	92327.81	112157.73
1	92388.32	112291.22

**Требования к осуществлению деятельности и требования к градостроительным регламентам в границах территории объекта культурного наследия регионального значения - достопримечательного места «Покровский сквер с местом, где в 1798-1934 гг. находилась церковь Покрова Пресвятой Богородицы», расположенного по адресу: Санкт-Петербург, площадь Тургенева (далее – достопримечательное место)**

**I. Требования к осуществлению деятельности в границах достопримечательного места.**

1. Разрешается:

1.1. Обеспечение сохранности особенностей достопримечательного места, являющихся основаниями для включения его в единый государственный реестр объектов культурного наследия (памятников истории и культуры) народов Российской Федерации и подлежащих обязательному сохранению (далее - предмет охраны достопримечательного места):

1.2. Восстановление, ремонт, сохранение и приспособление объекта капитального строительства - здание церкви Покрова Пресвятой Богородицы с оградой, воротами, часовнями (две), церковным садом в их исторических габаритах, в соответствии с утвержденным предметом охраны достопримечательного места;

1.3. Ведение хозяйственной деятельности, не противоречащей требованиям обеспечения сохранности объекта культурного наследия и позволяющей обеспечить функционирование объекта культурного наследия в современных условиях, в том числе ремонт, реконструкция и прокладка инженерных коммуникаций, благоустройство и озеленение территории, установка малых архитектурных форм, информационных надписей, информационных стендов и указателей (связанных с экспонированием и популяризацией объектов культурного наследия).

2. Запрещается:

2.1. Проведение работ, направленных на изменение предмета охраны достопримечательного места;

2.2. Строительство объектов капитального строительства, за исключением указанного в пункте 1.2 Требований к осуществлению деятельности в границах территории достопримечательного места;

2.3. Прокладка наземных и воздушных инженерных коммуникаций, кроме временных, необходимых для осуществления видов разрешенного использования;

2.4. Размещение наружной рекламы.

## **II. Требования к градостроительным регламентам в границах достопримечательного места.**

### **1. Виды разрешенного использования:**

1.1. Размещение зданий и сооружений, предназначенных для совершения религиозных обрядов и церемоний (в том числе церкви, соборы, храмы, часовни, мечети, молельные дома, синагоги).

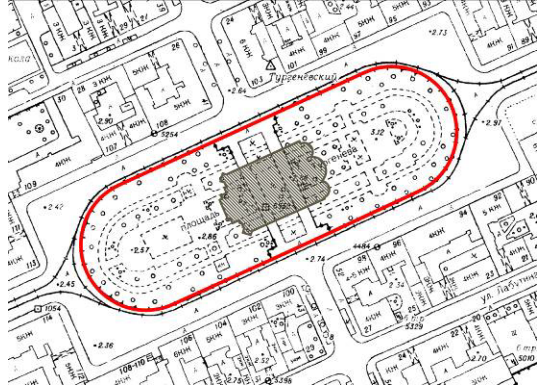


1.2. Размещение зданий и сооружений, обеспечивающих поставку воды, тепла, электричества, газа, отвод канализационных стоков, очистку и уборку объектов недвижимости (котельных, водозаборов, очистных сооружений, насосных станций, водопроводов, линий электропередач, трансформаторных подстанций, газопроводов, линий связи, телефонных станций, канализаций, стоянок, гаражей и мастерских для обслуживания уборочной и аварийной техники, сооружений, необходимых для сбора и плавки снега);

1.3. Сохранение и изучение объектов культурного наследия народов Российской Федерации (памятников истории и культуры), в том числе: объектов археологического наследия, достопримечательных мест, мест бытования исторических промыслов, производств и ремесел, исторических поселений, недействующих военных и гражданских захоронений, объектов культурного наследия, хозяйственная деятельность, являющаяся историческим промыслом или ремеслом, а также хозяйственная деятельность, обеспечивающая познавательный туризм.

Приложение № 8  
к Акту по результатам государственной историко-культурной  
экспертизы выявленного объекта культурного наследия  
«Покровский сквер (с фундаментом церкви) Покрова Пресвятой  
Богородицы», расположенного по адресу: Санкт-Петербург,  
Тургенева пл., с целью обоснования включения объекта в Единый  
государственный реестр объектов культурного наследия  
(памятников истории и культуры) народов Российской  
Федерации

**Проект предмета охраны объекта культурного наследия**

**Проект предмета охраны**  
**объекта культурного наследия регионального значения - достопримечательного**  
**место «Покровский сквер с местом, где в 1798-1934 гг. находилась церковь**  
**Покрова Пресвятой Богородицы», расположенного по адресу:**  
**Санкт-Петербург, площадь Тургенева**

№ пп	Видовая принадлежность предмета охраны	Предмет охраны	Фотофиксация
1	2	3	4
1.	Объемно-пространственное и планировочное решение территории:	<p>местоположение границ территории расположенного на площади Тургенева;</p> <p>исторический участок, как главный элемент градостроительной планировки и место приходской церкви Покрова Пресвятой Богородицы*, являвшейся в 1798-1934 гг. градостроительной доминантой Коломны, с оградой*, воротами*, часовнями (две) *, церковным садом*</p> <p>* утрачено.</p>	  <p style="text-align: center;">Открытка. 1890-1904</p>  <p style="text-align: center;">Фото. 1912</p>



### **Техническое задание**

на выполнение работ по проведению государственных историко-культурных экспертиз выявленных объектов культурного наследия Санкт-Петербурга

#### **I. Цель проведения государственных историко-культурных экспертиз:**

В соответствии со статьей 28 Федерального Закона от 25.06.2002 № 73-ФЗ «Об объектах культурного наследия (памятниках истории и культуры) народов Российской Федерации» государственные историко-культурные экспертизы проводятся с целью обоснования включения объектов культурного наследия в единый государственный реестр объектов культурного наследия (памятников истории и культуры) народов Российской Федерации.

#### **II. Сроки выполнения работ.**

Предусмотрено двухэтапное выполнение работ по проведению государственных историко-культурных экспертиз:

##### **Первый этап:**

- непосредственно исполнителем работ по проведению государственных историко-культурных экспертиз в полном объеме в срок до **01.10.2023** года.  
Оплата первого этапа в размере **70%** от цены контракта производится после рассмотрения поступивших в КГИОП до **01.10.2023** года государственных историко-культурных экспертиз и заключения о их соответствии действующему законодательству в сфере государственной охраны культурного наследия.

##### **Второй этап:**

- Организация КГИОП рассмотрения представленных государственных историко-культурных экспертиз рабочей группой Совета по сохранению культурного наследия при Правительстве Санкт-Петербурга (далее – Рабочая группа) согласно требованиям пункта 6 статьи 7 Закона Санкт-Петербурга от 12.07.2007 № 333-64 «Об охране объектов культурного наследия в Санкт-Петербурге» в срок до **01.08.2024** года.  
- Устранение замечаний (при наличии) в части корректности предмета охраны и границ территории объектов экспертиз, недостаточной изученности строительной истории объектов экспертиз, иных замечаний по результатам рассмотрения представленных государственных историко-культурных экспертиз Рабочей группой.  
- При отсутствии замечаний по результатам рассмотрения представленных государственных историко-культурных экспертиз Рабочей группой подготовка и издание распоряжения КГИОП о включении (отказе во включении) выявленного объекта культурного наследия в Реестр в срок до **01.11.2024** года.  
Оплата второго этапа в размере **30%** от цены контракта производится после издания КГИОП распоряжения о включении (отказе во включении) выявленного объекта культурного наследия в Реестр.

#### **III. Объекты государственных историко-культурных экспертиз:**

Выявленные объекты культурного наследия, имеющие в наименовании составляющую объекта археологического наследия (фундамент, фундаменты), поставленные под государственную охрану приказом КГИОП от 20.02.2001 № 15, утраченные (сносены, разобраны) на момент постановки под государственную охрану.

№ п/п	Район	Наименование	Адрес описательный	Акт о постановке под государственную охрану
1.	Адмиралтейский	Покровский сквер (с фундаментом церкви) Покрова Пресвятой Богородицы	Тургенева пл.	Приказ КГИОП от 20.02.2001 № 15
2.	Адмиралтейский	Церковь св. мученика Мирония лейб-гвардии Егерского полка (фундамент)	наб. Обводного кан., 99	Приказ КГИОП от 20.02.2001 № 15
3.	Петроградский	Собор Пресвятой Троицы (Тронце-Петровский) (фундаменты)	Троицкая пл., у д. 3	Приказ КГИОП от 20.02.2001 № 15
4.	Петроградский	Церковь Апостола Матфея и Покрова Пресвятой Богородицы (фундамент)	Б. Пушкарская ул., 35; Ленина ул., 5, сквер	Приказ КГИОП от 20.02.2001 № 15
5.	Пушкинский	Церковь Благовещения Пресвятой Богородицы (фундамент)	Петербургское шоссе; левый берег р. Кузьминки (Кузьминское кладбище)	Приказ КГИОП от 20.02.2001 № 15
6.	Пушкинский	Усадьба Д. Кваренги (фундаменты построек, сад)	Дворцовая ул., 1; Средняя ул., 2	Приказ КГИОП от 20.02.2001 № 15
7.	Центральный	Церковь Рождества Богородицы (фундамент)	Невский пр., между домами 25 и 27	Приказ КГИОП от 20.02.2001 № 15

#### IV. Требования к качеству выполняемых работ.

1. Государственные историко-культурные экспертизы выявленных объектов культурного наследия (далее – Экспертизы) проводятся в соответствии с требованиями Федерального закона от 25.06.2002 № 73-ФЗ «Об объектах культурного наследия (памятниках истории и культуры) народов Российской Федерации» (в редакции от 03.07.2016) (далее – Федеральный закон), а также Положения о государственной историко-культурной экспертизе, утвержденным постановлением Правительства РФ от 15.07.2009 № 569 (далее – Положение № 569), устанавливающим порядок проведения государственной историко-культурной экспертизы, требования к определению физических и юридических лиц, которые могут привлекаться в качестве экспертов, перечень представляемых экспертам документов, порядок их рассмотрения, порядок проведения иных исследований в рамках экспертизы, порядок определения размера оплаты экспертизы, касающейся объектов культурного наследия федерального значения, а также порядок назначения повторной экспертизы.

2. Федеральным законом установлены цели (статья 28) и объекты экспертизы (статья 30). Содержание и формулировка целей и объектов, указанных в акте экспертизы, должны соответствовать, указанным в Федеральном законе.

3. Проведение Экспертизы осуществляется с соблюдением принципов, установленных статьей 29 Федерального закона.

3.1. При проведении Экспертизы эксперт обязан соблюдать требования, установленные Федеральным законом и Положением № 569.

4. Требования к исполнителям Экспертизы:

4.1. Требования к физическим лицам, привлекаемым в качестве экспертов:

- физические лица, обладающие научными и практическими знаниями, необходимыми для проведения Экспертизы, удовлетворяющие следующим требованиям:

высшее и (или) послевузовское профессиональное образование по направлению (специальности), соответствующему профилю экспертной деятельности, в исключительных случаях допускается среднее профессиональное или дополнительное образование по профилю экспертной деятельности (если эксперт привлекается для проведения экспертизы объектов, указанных в подпункте "д" пункта 11(1) Положения №569, необходимо высшее образование претендента (бакалавриат, специалитет, магистратура, подготовка кадров высшей квалификации, осуществляемая по результатам освоения программ подготовки научно-педагогических кадров в аспирантуре) по специальностям "история", "музейное дело и охрана памятников" и "археология");

- предшествующий стаж практической работы по профилю экспертной деятельности не менее 10 лет;

- знание международных актов и законодательства Российской Федерации в области сохранения, использования, популяризации и государственной охраны объектов культурного наследия (памятников истории и культуры) народов Российской Федерации;

- умение проводить необходимые исследования, оформлять по их результатам соответствующие документы и заключения Экспертизы;

**4.2. Требования к юридическим лицам, привлекающимся в качестве экспертов:**

- юридические лица, в трудовых отношениях с которыми состоят не менее 3 физических лиц, имеющих аттестацию эксперта по проведению государственной историко-культурной экспертизы, полученную и подтвержденную в порядке, установленном Положением о порядке аттестации экспертов по проведению государственной историко-культурной экспертизы, утвержденным приказом Министерства культуры РФ от 26.08.2010 № 563. Акт по результатам государственной историко-культурной экспертизы в качестве неотъемлемого приложения должен содержать копии трудовых договоров, подтверждающих наличие трудовых отношений данного юридического лица с указанными физическими лицами.

**4.3. Аттестация эксперта, привлекаемого к проведению Экспертизы, должна соответствовать объекту (объектам) государственной историко-культурной экспертизы.**

**4.4. Копия приказа Министерства культуры РФ об аттестации эксперта по проведению государственной историко-культурной экспертизы должна содержаться в соответствующем приложении к акту по результатам государственной историко-культурной экспертизы.**

**5. Экспертиза проводится в зависимости от ее целей на основании документов и сведений, предусмотренных п.16 Положения, которые должны быть представлены в приложениях к акту.**

**5.1 При проведении Экспертизы проводятся историко-архитектурные, историко-градостроительные, архивные и иные необходимые исследования, результаты которых излагаются в заключении Экспертизы.**

**5.2. Перечень документации (приложений), подлежащей включению в состав акта по результатам государственной историко-культурной экспертизы каждого объекта (выявленного объекта) культурного наследия:**

- 5.2.1 Историческая справка, составленная на основании материалов из архивных и библиографических источников в объеме, достаточном для принятия решения в отношении объекта Экспертизы.
- 5.2.2. Иконография (фотокопии исторических планов, чертежей, фотографий, иных изображений объекта государственной историко-культурной экспертизы).
- 5.2.3. Копия решения органа государственной власти о включении объекта культурного наследия в единый государственный реестр объектов культурного наследия (памятников истории и культуры) народов Российской Федерации (далее – Реестр), выкопировка из приказа о включении в список выявленных объектов культурного наследия.
- 5.2.4. Копия решения органа государственной власти об утверждении границ территории объекта культурного наследия и правового режима земельных участков в указанных границах (при наличии).
- 5.2.5. Копия распоряжения об определении предмета охраны (при наличии).
- 5.2.6. Копия учетной карты (учетной карточки) объекта культурного наследия (при наличии).
- 5.2.7. Историко-культурный опорный план; историко-архитектурный опорный план; ситуационный план.
- 5.2.7.1. Историко-культурный опорный план является документом, в котором отображаются все градостроительные элементы и сооружения, представляющие собой историко-культурную ценность, как сохранившиеся, так и утраченные, характеризующие этапы развития города, а также обозначаются границы территорий объектов культурного наследия, границы зон их охраны, земельные участки, на которых расположены объекты, представляющие собой историко-культурную ценность.
- 5.2.7.2. Историко-архитектурный опорный план является документом, в котором отображаются все этапы строительства исследуемого здания и планировочные изменения территории. Элементы растительной планировки и перестроек каждого этапа представлены на плане своим цветом, что позволяет ориентироваться в происходивших изменениях.
- 5.2.7.3. Ситуационный план является документом, в котором отображаются все объекты, которые находятся на исследуемой территории в настоящий момент. Ситуационный план представляет собой картографическое изображение местности, содержащее наименования улиц, этажность и т.д.
- 5.2.8. Копия охранного обязательства (при наличии).
- 5.2.9. Выписка из Единого государственного реестра прав на недвижимое имущество и сделок с ним, содержащая сведения о зарегистрированных правах на объект культурного наследия и (или) земельные участки в границах его территории.
- 5.2.10. Сведения об объекте культурного наследия и о земельных участках в границах его территории, внесенные в государственный кадастр недвижимости (копии соответствующих кадастровых выписок, паспортов, планов территории и справок).
- 5.2.11. Копия технического паспорта на объект культурного наследия и (или) его поэтажного плана с указанием размеров и приведением экспликации помещений, выдаваемых организациями, осуществляющими государственный технический учет и (или) техническую инвентаризацию объектов капитального строительства (при наличии).

5.3. Сведения, содержащиеся в пп.5.2.3. – 5.2.6 и п. 5.2.8 предоставляются заказчиком проведения работ. Иные сведения и документы, в том числе, сведения и документы, указанные в п. 16 Положения № 569, собираются экспертом самостоятельно.

5.4. Заключение Экспертизы оформляется в электронном виде. Содержание, форма и разделы данного заключения должны соответствовать требованиям Положения.

5.. Эксперт, индивидуально проводивший экспертизу, а также эксперты, индивидуально проводившие Экспертизу одного объекта экспертизы, подписывают заключение Экспертизы усиленной квалифицированной электронной подписью.

В случае если в качестве эксперта привлечено юридическое лицо, заключение Экспертизы подписывается усиленной квалифицированной электронной подписью каждого работника, проводившего исследование, и усиленной квалифицированной электронной подписью этого юридического лица.

Эксперт (эксперты) обязан обеспечивать конфиденциальность ключа усиленной квалифицированной электронной подписи, в частности не допускать использование принадлежащего ему ключа усиленной квалифицированной электронной подписи без его согласия.

6. Заключение представляется на рассмотрение в КГИОП со всеми прилагаемыми документами и материалами на электронном носителе в формате переносимого документа (PDF).

7. Особые требования.

7.1. В случае вывода Экспертизы об обоснованности (положительное заключение) включения объекта в Реестр требуется обязательное установление следующей информации:

7.1.1. сведения о наименовании объекта;

7.1.2. сведения о времени возникновения или дате создания объекта, датах основных изменений (перестроек) данного объекта и (или) датах связанных с ним исторических событий;

7.1.3. сведения о местонахождении объекта (адрес объекта или, при его отсутствии, описание местоположения объекта);

7.1.4. сведения о категории историко-культурного значения объекта;

7.1.5. сведения о виде объекта;

7.1.5.1. в случае, если эксперт придет к выводу о наличии у объекта экспертизы признаков вида объекта культурного наследия «достопримечательное место», а также к необходимости присвоения данного вида объекту экспертизы, эксперту необходимо провести разработку требований к осуществлению деятельности в границах территории достопримечательного места и требования к градостроительному регламенту в границах территории достопримечательного места;

7.1.6. описание особенностей объекта, являющихся основаниями для включения его в Реестр и подлежащих обязательному сохранению - предмет охраны объекта культурного наследия;

7.1.7. сведения о границах территории выявленного объекта культурного наследия, включая текстовое и графическое описание местоположения этих границ, перечень координат характерных точек этих границ в системе координат, установленной для ведения государственного кадастра объектов недвижимости (выполненных кадастровым

инженером с действующим квалификационным аттестатом кадастрового инженера с приложением копии соответствующего документа);

**7.1.8.** фотографические (иные графические) изображения объекта на момент заключения договора на проведение Экспертизы (с прилагаемой схемой фотофиксации):

для памятника - снимки общего вида, фасадов, предмета охраны данного объекта;

для ансамбля - снимки общего вида, передающие планировочную структуру элементов и композиционные особенности ансамбля, снимки общего вида и фасадов памятников, входящих в состав ансамбля, снимки предмета охраны данного ансамбля;

для достопримечательного места - совокупность снимков и (или) иных графических изображений, передающих планировочную структуру элементов и композиционные особенности достопримечательного места.

**7.1.8.1** Требования к материалам фотофиксации:

**7.1.8.1.1.** Изображение (цветная фотография) объекта государственной историко-культурной экспертизы изготавливается качеством не менее 2000 точек по двум координатам. Снимки предоставляются на электронном носителе.

**7.1.8.1.2.** На электронном носителе изображение объекта государственной историко-культурной экспертизы представляется в формате TIFF, JPEG или RAW. Файлы изображений, полученных при съемке объекта государственной историко-культурной экспертизы, должны сохраняться в двух видах: необработанный файл в формате съемки и обработанный файл, пригодный к использованию. Имя файла изображения объекта государственной историко-культурной экспертизы необработанного и обработанного должны совпадать.

**7.1.8.1.3.** Под каждым снимком дается аннотация: наименование памятника или ансамбля, его элемента, детали или фрагмента, автор и дата съемки.

**7.2.** Сведения, указанные в пунктах 7.1.1 – 7.1.7, должны содержаться в соответствующем подразделе акта Экспертизы, из названия которого явно следует, что данные сведения необходимы для принятия решения о включении выявленного объекта культурного наследия в Реестр.

**7.3.** В заключении Экспертизы, проводимой с целью, указанной в пункте 7.1, указывается однозначный вывод Экспертизы об обоснованности (положительное заключение) или о необоснованности (отрицательное заключение) включения объекта культурного наследия в Реестр.

**7.4.** При проведении Экспертиз не предусматривается выполнение археологических работ на территории объектов Экспертиз, взятие проб грунта, а также иных работ, нарушающих целостность культурного слоя на территории объектов Экспертиз.

**8.** Срок выполнения Экспертизы не позднее 01 октября 2023 года.

#### **V. Дополнительно предъявляемые требования.**

1. После издания распоряжения КГИОП о включении выявленного объекта культурного наследия в Реестр, включающего в себя в качестве приложения план границ территории объекта, исполнитель обязуется предоставить в КГИОП проект границ территории такого объекта на электронном носителе в формате XML, оформленном в соответствии с требованиями «Правил предоставления документов, направляемых или предоставляемых в соответствии с частями 1, 3-13, 15 статьи 32 Федерального закона «О государственной регистрации недвижимости» в федеральный орган исполнительной

власти (его территориальные органы), уполномоченный Правительством Российской Федерации на осуществление государственного кадастрового учета, государственной регистрации прав, ведение Единого государственного реестра недвижимости и предоставление сведений, содержащихся в Едином государственном реестре недвижимости», утвержденных постановлением Правительства Российской Федерации от 31.12.2015 № 1532.

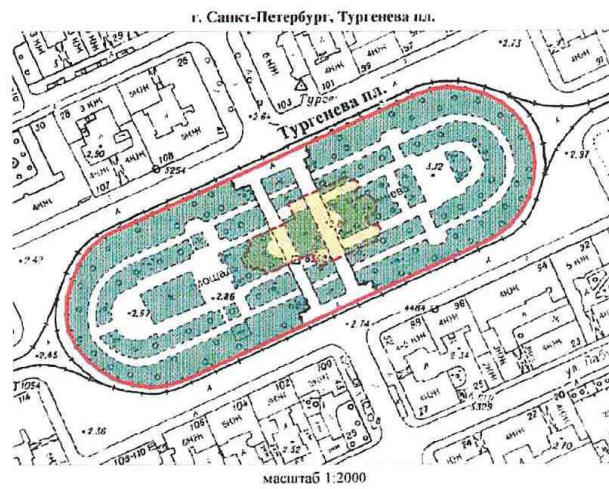
Заместитель председателя Комитета по государственному контролю, использованию и охране памятников истории и культуры - начальник управления государственного учета памятников

*Б. М. Киряков* Б. М. Киряков




М.П.

*10 июня 2002*

**План границ территории выявленного объекта культурного наследия "Покровский сквер (с фундаментом церкви) Покрова Пресвятой Богородицы"**



**УСЛОВНЫЕ ОБОЗНАЧЕНИЯ**

-  граница территории выявленного объекта культурного наследия
-  выявленный объект культурного наследия (Археология)
-  сквер

ПРАВИТЕЛЬСТВО САНКТ-ПЕТЕРБУРГА  
КГИОП  
СГР№ 103/01/002/0007

**Копия верна**

Подпись: \_\_\_\_\_





ПРАВИТЕЛЬСТВО САНКТ-ПЕТЕРБУРГА  
КОМИТЕТ ПО ГОСУДАРСТВЕННОМУ КОНТРОЛЮ, ИСПОЛЬЗОВАНИЮ  
И ОХРАНЕ ПАМЯТНИКОВ ИСТОРИИ И КУЛЬТУРЫ  
РАСПОРЯЖЕНИЕ

24.11.2020

окул  
№ 418-р

**Об утверждении границ территории  
выявленного объекта культурного наследия  
«Церковь св. мученика Мирония Лейб-гвардии Егерского полка (фундамент)»**

В соответствии с пунктом 5 статьи 3.1 Федерального закона от 25.06.2002 №73-ФЗ «Об объектах культурного наследия (памятниках истории и культуры) народов Российской Федерации», статьи 6 Закона Санкт-Петербурга от 12.07.2007 № 333-64 «Об охране объектов культурного наследия в Санкт-Петербурге», пунктом 3.12 Положения о Комитете по государственному контролю, использованию и охране памятников истории и культуры, утвержденного постановлением Правительства Санкт-Петербурга от 28.04.2004 № 651 и на основании информационного письма ИИМК РАН о результатах археологических полевых работ (рег. № 01-25-15471/20 от 21.08.2020):

1. Утвердить границы территории выявленного объекта культурного наследия «Церковь св. мученика Мирония Лейб-гвардии Егерского полка (фундамент)», расположенного по адресу: Санкт-Петербург, Обводного кан. наб., 99, согласно приложению к распоряжению.

2. План границ территории выявленного объекта культурного наследия «Церковь св. мученика Мирония Лейб-гвардии Егерского полка (фундамент)», расположенного по адресу: Санкт-Петербург, Обводного кан. наб., 99, от 28.04.2002 признать утратившим силу.

3. Заместителю председателя КГИОП – начальнику Управления организационного обеспечения, популяризации и государственного учета объектов культурного наследия обеспечить:

3.1 Направление в Управление Федеральной службы государственной регистрации, кадастра и картографии по Санкт-Петербургу, Комитет по градостроительству и архитектуре копий распоряжения в срок, не превышающий пяти рабочих дней со дня издания распоряжения.

3.3. Уведомление лиц, являющихся собственниками или иными законными владельцами объекта, указанного в пункте 1 распоряжения, в срок, не превышающий трех рабочих дней со дня издания распоряжения.

3.4. Размещение распоряжения в электронной форме в локальной компьютерной сети КГИОП и его официальное опубликование.

3.5. Внесение соответствующих изменений в «Геоинформационную базу данных по объектам культурного наследия, границам и режимам зон охраны на территории Санкт-Петербурга».

4. Контроль за выполнением распоряжения возложить на заместителя председателя КГИОП – начальника Управления организационного обеспечения, популяризации и государственного учета объектов культурного наследия.

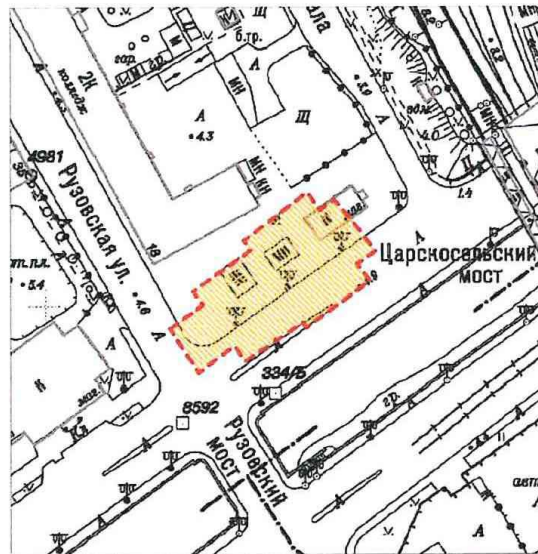
Председатель Комитета



С.В. Макаров

Границы территории выявленного объекта культурного наследия  
«Церковь св. мученика Мирония лейб-гвардии Егерского полка (фундамент)».  
(далее – объект культурного наследия),  
расположенного по адресу: Санкт-Петербург, Обводного кан. наб., 99

1. Схема границ территории выявленного объекта культурного наследия:

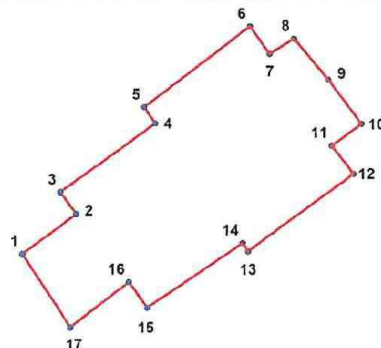


Масштаб 1:2000

Условные обозначения:

- - - Граница территории выявленного объекта культурного наследия
- Выявленный объект культурного наследия

2. Перечень координат характерных точек границ территории выявленного объекта культурного наследия:



**УСЛОВНЫЕ ОБОЗНАЧЕНИЯ:**  
— Граница территории выявленного объекта культурного наследия  
• | Номер характерной точки

Описание границ выявленного объекта культурного наследия:

Территория ОКН представляет собой многоугольник подпрямоугольной формы, повторяющей контуры утраченного храма, площадь объекта составила 2302 кв. м.

Границы объекта проходят следующим образом (объект не выражен в рельефе):

От т.1 до т.2 на ВСВ 14.4 м по участку от проезжей части ул. Рузовской по тротуару до заасфальтированной площадки, расположенной к югу от здания казарм Лейб-гвардии Егерского полка по адресу: ул. Рузовская, д. 18:

От т.2, до т.3 на СЗ 5,8 м по заасфальтированной площадке;

От т.3 до т.4 на СВ 25,17 м по заасфальтированной площадке;

От т.4, до т.5 на СЗ 4,2 м по заасфальтированной площадке;

От т.5 до т.6 на СВ 28,48 по заасфальтированной площадке;

От т.6 до т.7 на ЮВ 7,7 м по заасфальтированной площадке;

От т.7 до т.8 на СВ 5,8 м по заасфальтированной площадке;

От т.8 до т.9 на ЮВ 11,4 м по заасфальтированной площадке;

От т.9 до т.10 на ЮВ 11,9 м от заасфальтированной площадки по заасфальтированной проезжей части набережной Обводного канала:

От т.10 до т.11 на ЮЗ 7,8 м по заасфальтированной проезжей части набережной Обводного канала:

От т.11 до т.12 на ЮВ 7,5 м по заасфальтированной проезжей части набережной Обводного канала:

От т.12 до т.13 на ЮЗ 28 м по заасфальтированной проезжей части набережной Обводного канала:

От т.13 до т.14 на СЗ 2,5 м по заасфальтированной проезжей части набережной Обводного канала:

От т.14 до т.15 на ЮЗ 24,6 м по заасфальтированной проезжей части набережной Обводного канала:

От т.15 до т.16 на СЗ 6,7 м по заасфальтированной проезжей части набережной Обводного канала:

От т.16 до т.17 на ЮЗ 15,5 м по заасфальтированной проезжей части набережной Обводного канала:

От т.17 до т.1 на СЗ 18,5 м по заасфальтированной проезжей части ул. Рузовской.

Номер характерной точки	Координаты характерных точек в системе координат, установленной для ведения государственного кадастра объектов недвижимости (М)	
	X	Y
1	2	3
1.	91791.70	114643.93
2.	91800.22	114655.56
3.	91804.93	114652.06
4.	91819.54	114672.56
5.	91823.02	114670.17
6.	91840.24	114692.87
7.	91834.21	114697.22
8.	91837.51	114702.42
9.	91828.67	114709.72
10.	91819.13	114716.83
11.	91814.52	114710.43
12.	91808.50	114715.06
13.	91791.98	114692.33
14.	91793.79	114691.12
15.	91780.07	114670.61
16.	91785.58	114666.72
17.	91775.93	114654.14

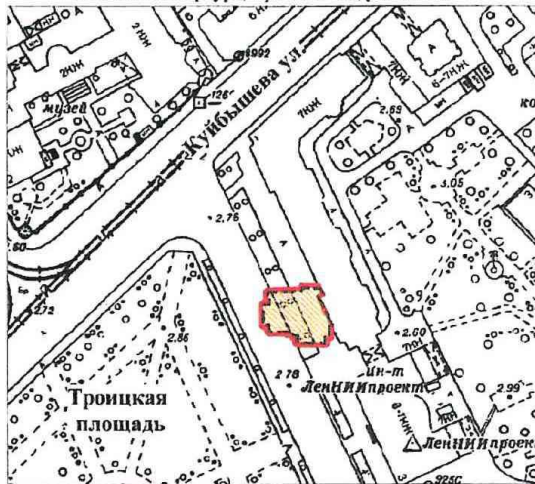
УТВЕРЖДАЮ:

Заместитель председателя Комитета по государственному контролю, использованию и охране памятников истории и культуры - начальник управления государственного учета памятников

*Б. М. Кириков*  
Б. М. Кириков  
М.П.  
18 " мая 2002



**План границ территории выявленного объекта культурного наследия "Собор Пресвятой Троицы (Троице-Петровский)" (фундамент)**

г. Санкт-Петербург, Троицка пл., у дома №3



масштаб 1:2000

**УСЛОВНЫЕ ОБОЗНАЧЕНИЯ**

-  граница территории выявленного объекта культурного наследия
-  выявленный объект культурного наследия (Археология)

ПРАВИТЕЛЬСТВО САНКТ-ПЕТЕРБУРГА  
КГИОП  
ОГРН 10278-3325517

**Копия верна**

Исполнитель: \_\_\_\_\_



ПРАВИТЕЛЬСТВО САНКТ-ПЕТЕРБУРГА  
КОМИТЕТ ПО ГОСУДАРСТВЕННОМУ КОНТРОЛЮ, ИСПОЛЬЗОВАНИЮ И ОХРАНЕ  
ПАМЯТНИКОВ ИСТОРИИ И КУЛЬТУРЫ

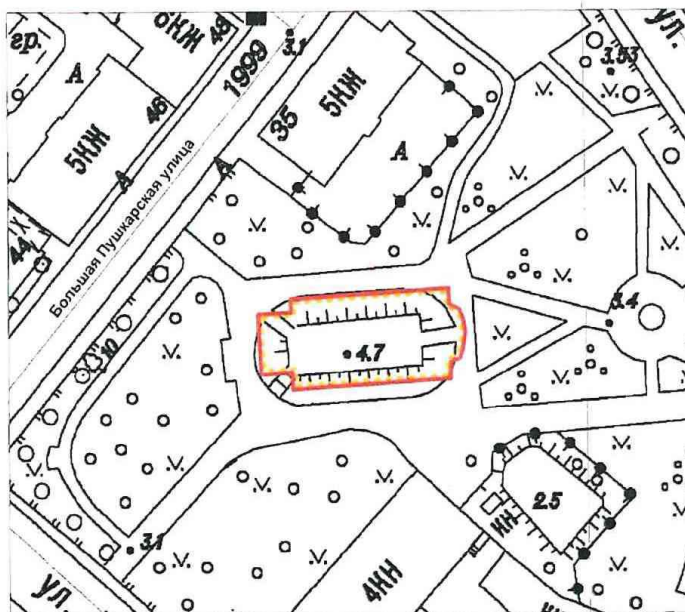
УТВЕРЖДАЮ:

Заместитель председателя Комитета  
по государственному контролю,  
использованию и охране памятников  
истории и культуры – начальник  
управления государственного  
учета объектов культурного наследия

Г.Р. Аганова  
М.П.

" 20 " сентября 2013 г.

План границ территории выявленного объекта культурного наследия  
«Церковь апостола Матфея и Покрова Пресвятой Богородицы (фундамент)»  
Санкт-Петербург, Большая Пушкарская ул., 35; Ленина ул., 5 (сквер)



Масштаб 1:1000

Условные обозначения:


- Граница территории выявленного объекта культурного наследия
- - - - - Выявленный объект культурного наследия

## 2. Описание границ территории выявленного объекта культурного наследия:

Выявленный объект культурного наследия «Церковь апостола Матфея и Покрова Пресвятой Богородицы (фундамент)» расположен на пересечении улиц Большой Пушкарской и Ленина, в глубине участка с отступом от красных линий улиц. Граница объекта обозначает конфигурацию фундаментов храма, надземные конструкции которого были разобраны в 1932 г., и обозначена на основании сопоставления исторических и современных плановых материалов и с учётом данных разведочных археологических исследований 2001 года.

Граница подлежит уточнению после выполнения полного археологического изучения объекта, на основании государственной историко-культурной экспертизы.

## 3. Координаты поворотных точек границ территории выявленного объекта культурного наследия:



### УСЛОВНЫЕ ОБОЗНАЧЕНИЯ

- Граница территории объекта культурного наследия
- 1 Номер поворотной точки

Номер поворотной точки	Координаты поворотных точек в МСК (метры)	
	X	Y
1.	113302,0430	97103,8149
2.	113308,2957	97104,2720
3.	113308,4531	97100,8256
4.	113340,6293	97103,0135
5.	113340,5623	97106,3107
6.	113342,5460	97107,1312
7.	113343,1416	97109,6527
8.	113343,5900	97112,6643
9.	113342,9577	97115,5394



10.	113342,2004	97117,2546
11.	113340,2511	97118,1202
12.	113340,1580	97121,3110
13.	113307,9818	97119,1232
14.	113308,0483	97116,4942
15.	113301,3203	97116,0449

#### 4. Режим использования территории выявленного объекта культурного наследия:

Проектирование и проведение землеустроительных, земляных, строительных, мелиоративных, хозяйственных и иных работ на территории выявленного объекта культурного наследия запрещается, за исключением работ по сохранению данного объекта культурного наследия и (или) его территории, а также хозяйственной деятельности, не нарушающей целостности выявленного объекта культурного наследия и не создающей угрозы его повреждения, разрушения или уничтожения.

Работы по сохранению выявленного объекта культурного наследия производятся на основании письменного разрешения и задания на проведение указанных работ, выданных КГИОП, и в соответствии с документацией, согласованной с КГИОП.

Допускается:

- проведение археологических разведок и раскопок на основании разрешения (открытого листа), выдаваемого федеральным органом охраны объектов культурного наследия, в порядке, предусмотренном действующим законодательством;
- благоустройство территории выявленного объекта культурного наследия, его консервация и музеефикация, направленные на сохранение и популяризацию объекта, в соответствии с документацией, согласованной с КГИОП.

Настоящий план границ и режим использования утрачивают силу после принятия решения о включении или отказе во включении объекта в единый государственный реестр объектов культурного наследия (памятников истории и культуры) народов Российской Федерации.

УТВЕРЖДАЮ:

Заместитель председателя Комитета по государственному контролю, использованию и охране памятников истории и культуры - начальник управления государственного учета памятников



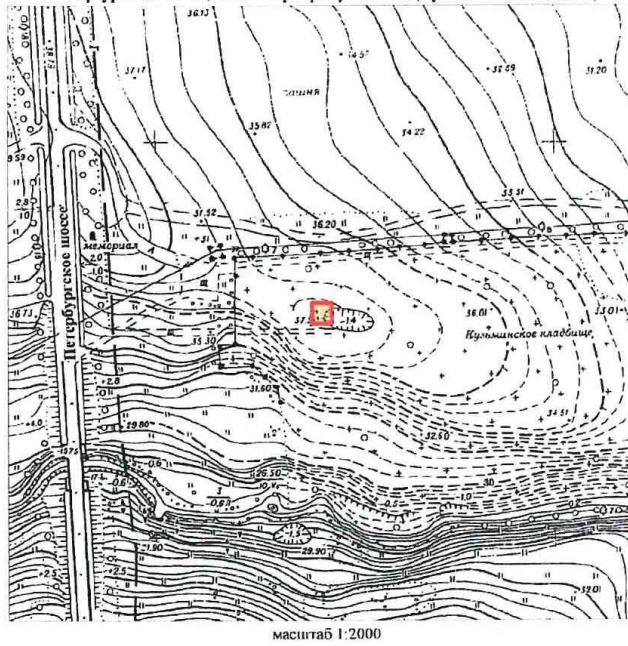
Б.М. Кириков

М.П.

19 ноября 2003

**План границ территории вновь выявленного объекта "Церковь Благовещения Пресвятой Богородицы (фундамент)"**

г. Санкт-Петербург, г. Пушкин,  
Петербургское шоссе; левый берег р. Кузьминки (Кузьминское кладбище)



масштаб 1:2000

**УСЛОВНЫЕ ОБОЗНАЧЕНИЯ**

- граница территории вновь выявленного объекта
- вновь выявленный объект



УТВЕРЖДАЮ:



Заместитель председателя Комитета по государственному контролю, надзору и сохранению объектов культурного наследия - начальник управления государственного имущества  
 Б. М. Кириков

" 02 " июня 2003

**План границ территории выявленного объекта культурного наследия "Усадьба Д. Кваренги (фундаменты построек, сад)"**

г. Санкт-Петербург, г. Пушкин, Дворцовая ул., 1; Средняя ул., 2



масштаб 1:2000

**УСЛОВНЫЕ ОБОЗНАЧЕНИЯ**

- Граница территории выявленного объекта культурного наследия
- Выявленные объекты культурного наследия: здания и сооружения
- парки, сады, скверы, бульвары, аллеи, палисадники

**СОСТАВ ОБЪЕКТА**

1. Фундаменты построек
2. Сад

ПРАВИТЕЛЬСТВО САНКТ-ПЕТЕРБУРГА КОПИИ ОГРН 1037043021527  <b>Копия верна</b> Неповторить: _____
---

УТВЕРЖДАЮ:

Председатель Комитета  
по государственному контролю,  
использованию и охране памятников  
истории и культуры

В.А. Деметченко

М.П.

"28" ДЕКАБРЯ 2007

**План границ территорий  
объектов культурного наследия  
федерального значения  
"Собор Казанский"**

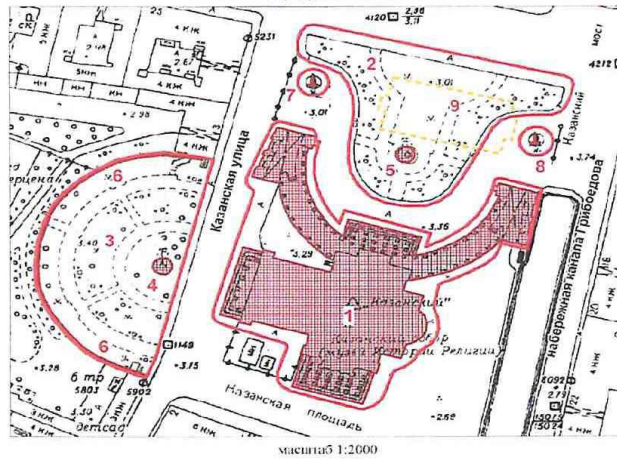
г. Санкт-Петербург, Казанская пл., 2, Казанская ул., 3

**"Памятник полководцу Барклаю де Толли М.Б."**

г. Санкт-Петербург, Казанская пл.

**"Памятник полководцу Кутузову М.И."**

г. Санкт-Петербург, Казанская пл.



масштаб 1:2000

**УСЛОВНЫЕ ОБОЗНАЧЕНИЯ**

- граница территории объекта культурного наследия федерального значения
- Объект культурного наследия федерального значения
- ▤ Здания и сооружения
- ▭ Парки, сады, скверы, аллеи, бульвары, палисадники
- ▲ Памятник монументального искусства
- Выявленный объект культурного наследия
- Объект археологии

**СОСТАВ ОБЪЕКТА:**

1. Собор  
(г. Санкт-Петербург, Казанская пл., 2, лит. А)
2. Сквер на Казанской площади
3. Сквер у Казанского собора
4. Фонтан (гранитный)
5. Фонтан
6. Ограда

**ЭКСПЛИКАЦИЯ:**

7. Памятник полководцу Барклаю де Толли М.Б.
8. Памятник полководцу Кутузову М.И.
9. Церковь Рождества Богородицы (фундамент)



Заказчик:

Н.А. Дзядзько

Подрядчик:

В.Э. Трушковский

**Общество с ограниченной ответственностью  
«ЛенСтройУправление»  
(ООО «ЛСУ»)**

ИНН 7838367240; КПП 783901001; ОГРН 5067847524795; ОКАТО 40262562000  
190068, г. Санкт-Петербург, переулок Климов, д. 4, кв. 8

**ПРИКАЗ**

04 февраля 2014г.

№ 01

г. Санкт-Петербург

“О вступлении в должность  
Генерального директора  
Общества”

1. В соответствии с Протоколом № 1 от «04» февраля 2014 г. Общего собрания участников Общества с ограниченной ответственностью «ЛенСтройУправление» вступаю в должность генерального директора Общества с «04» февраля 2014 года.
2. Приказ вступает в силу с момента его подписания.

Генеральный директор  
ООО «ЛенСтройУправление»



В.Э. Грушковский

Приложение № 10  
к Акту по результатам государственной историко-культурной  
экспертизы выявленного объекта культурного наследия  
«Покровский сквер (с фундаментом церкви) Покрова Пресвятой  
Богородицы», расположенного по адресу: Санкт-Петербург,  
Тургенева пл., с целью обоснования включения объекта в Единый  
государственный реестр объектов культурного наследия  
(памятников истории и культуры) народов Российской  
Федерации

**Копия лицензии**

Министерство культуры  
Российской Федерации

## ЛИЦЕНЗИЯ

№ МКРФ 00054 от 13 июля 2012 г.

На осуществление деятельности по сохранению объектов культурного наследия (памятников истории и культуры) народов Российской Федерации

(указывается конкретный вид лицензируемой деятельности)

Виды работ, выполняемых в составе лицензируемого вида деятельности, в соответствии с частью 2 статьи 12 Федерального закона «О лицензировании отдельных видов деятельности»:

согласно приложению № 1 к лицензии

(указываются в соответствии с перечнем работ, установленным положением о лицензировании соответствующего вида деятельности)

Настоящая лицензия предоставлена:

**Обществу с ограниченной ответственностью  
«ЛенСтройУправление»**

**ООО «ЛСУ»**

(указывается полное и (в случае, если имеется), сокращенное наименование (в том числе фирменное наименование), организационно-правовая форма юридического лица (фамилия, имя и (в случае, если имеется) отчество индивидуального предпринимателя, данные документа, удостоверяющего его личность)

Основной государственный регистрационный номер юридического лица (индивидуального предпринимателя) (ОГРН) **5067847524795**

Идентификационный номер налогоплательщика (ИНН) **7838367240**

007037

Адрес места нахождения и места осуществления лицензируемого вида деятельности:

**191144, г. Санкт-Петербург, ул. 10-я Советская, 15/27-27**

(указываются адрес места нахождения (место жительства – для индивидуального предпринимателя), и адреса мест осуществления работ (услуг), выполняемых (оказываемых) в составе лицензируемого вида деятельности )

Настоящая лицензия предоставлена на срок **бессрочно**

Настоящая лицензия предоставлена на основании решения лицензирующего органа – приказа:

**№769 от 13 июля 2012 г.**

Настоящая лицензия переоформлена на основании решения лицензирующего органа – приказа:

**№1692 от 1 октября 2018 г.**

Настоящая лицензия имеет 1 приложение, являющееся ее неотъемлемой частью на 1 листе.

**Заместитель Министра**

(должность уполномоченного лица)

М.П.

(подпись уполномоченного лица)

**С.Г.Обрывалин**

(ф.и.о. уполномоченного лица)



Министерство культуры  
Российской Федерации

**ПРИЛОЖЕНИЕ № 1**

к лицензии № **МКРФ 00054** от **13 июля 2012 г.**

виды выполняемых работ:

разработка проектной документации по консервации, реставрации и воссозданию объектов культурного наследия (памятников истории и культуры) народов Российской Федерации;

разработка проектной документации по ремонту и приспособлению объектов культурного наследия (памятников истории и культуры) народов Российской Федерации.

Заместитель Министра

(должность уполномоченного лица)

М.П.



(подпись уполномоченного лица)

С.Г.Обрывалин

(ф.и.о. уполномоченного лица)

007026