



**ФЕДЕРАЛЬНОЕ ГОСУДАРСТВЕННОЕ БЮДЖЕТНОЕ УЧРЕЖДЕНИЕ НАУКИ
ИНСТИТУТ ИСТОРИИ МАТЕРИАЛЬНОЙ КУЛЬТУРЫ
РОССИЙСКОЙ АКАДЕМИИ НАУК (ИИМК РАН)**

Дворцовая наб., 18, лит. А, Санкт-Петербург, 191186
тел. +7 (812) 5715092, факс +7 (812) 5716271, Эл. почта: admin@archo.ru
ОКПО: 02698499, ОГРН: 1027809188527, ИНН: 7825004658, КПП: 784101001

УТВЕРЖДАЮ

Заместитель директора ИИМК РАН

Соловьева Н.Ф.

«22» ноября 2023 г.

Акт государственной историко-культурной экспертизы земельного участка, подлежащего воздействию земляных, строительных, мелноративных и (или) хозяйственных работ, предусмотренных статьей 25 Лесного кодекса Российской Федерации работ по использованию лесов (за исключением работ, указанных в пунктах 3, 4 и 7 части 1 статьи 25 Лесного кодекса Российской Федерации) и иных работ в случае, если федеральный орган охраны объектов культурного наследия и орган охраны объектов культурного наследия субъекта Российской Федерации не имеют данных об отсутствии на указанных землях объектов археологического наследия, включенных в реестр, и выявленных объектов археологического наследия (земельного участка по адресу: г. Санкт-Петербург, Средний проспект В.О., дом 77, литера Ф (кадастровый номер: 78:06:0002076:17))

Заказчик: ООО «Специализированный застройщик «Остров Сити»

г. Санкт-Петербург
Василеостровский район
2023

Акт государственной историко-культурной экспертизы земельного участка, подлежащего воздействию земляных, строительных, мелноративных и (или) хозяйственных работ, предусмотренных статьей 25 Лесного кодекса Российской Федерации работ по использованию лесов (за исключением работ, указанных в пунктах 3, 4 и 7 части 1 статьи 25 Лесного кодекса Российской Федерации) и иных работ в случае, если федеральный орган охраны объектов культурного наследия и орган охраны объектов культурного наследия субъекта Российской Федерации не имеют данных об отсутствии на указанных землях объектов археологического наследия, включенных в реестр, и выявленных объектов археологического наследия (земельного участка по адресу: г. Санкт-Петербург, Средний проспект В.О., дом 77, литера Ф (кадастровый номер: 78:06:0002076:17))

Настоящий акт государственной историко-культурной экспертизы составлен в соответствии с Положением о государственной историко-культурной экспертизе, утвержденным постановлением Правительства Российской Федерации от 15 июля 2009 г. № 569.

Дата начала проведения экспертизы: «03» августа 2023 г.

Дата окончания экспертизы: «22» ноября 2023 г.

Место проведения экспертизы: Санкт-Петербург, Василеостровский район

Заказчик экспертизы: ООО «Специализированный застройщик «Остров Сити»
Юридический/почтовый адрес: 197342, г. Санкт-Петербург,
Ушаковская наб., дом 3, корпус 1, строение 1, офис 612
ИНН 7810781309/ КПП 781401001
ОГРН 1197847230998
эл. адрес: dpp@setlcity.ru
тел.: 8 (812) 372-92-62

Сведения об экспертной организации:

Полное наименование	Федеральное государственное бюджетное учреждение науки Институт истории материальной культуры Российской академии наук
Краткое наименование	ИИМК РАН
Организационно-правовая форма	Федеральное государственное бюджетное учреждение науки

Ведомственная принадлежность	Министерство науки и высшего образования Российской Федерации
Адрес	Российская Федерация, 191186, Санкт-Петербург, Дворцовая наб. 18, лит. А
Реквизиты	ИНН 7825004658 КПП 784101001 ОГРН: 1027809188527 ОКПО: 0269849 ОКВЭД 72.20

На основании пп. б) п.7 Положения о государственной историко-культурной экспертизе, утвержденного постановлением Правительства Российской Федерации от 15 июля 2009 г. № 569 (в редакции от 27.04.2017) ИИМК РАН соответствует требованию в части кадрового состава, как юридическое лицо, привлекаемое в качестве эксперта (см. Приложение 9).

Сведения об эксперте:

Фамилия, имя, отчество	Субботин Андрей Викторович
Образование	высшее
Специальность	история
Ученая степень (звание)	кандидат исторических наук
Стаж работы	47 лет
Место работы и должность	ст.н.с. ИИМК РАН
Реквизиты аттестации	Государственный эксперт по проведению историко-культурной экспертизы (приказ Министерства культуры Российской Федерации № 1668 от 11.10.2021 г. «Об утверждении статуса аттестованного эксперта по проведению государственной историко-культурной экспертизы» (п. 3б)) Объекты экспертизы: <ul style="list-style-type: none"> - выявленные объекты культурного наследия в целях обоснования целесообразности включения данных объектов в реестр; - документы, обосновывающие включение объектов культурного наследия в реестр; - документы, обосновывающие исключение объектов культурного наследия из реестра; - земли, подлежащие воздействию земляных, строительных, мелиоративных, хозяйственных работ, предусмотренных статьей 25 Лесного кодекса

	<p>Российской Федерации работ по использованию лесов (за исключением работ, указанных в пунктах 3, 4 и 7 части 1 статьи 25 Лесного кодекса Российской Федерации) и иных работ, в случае, если указанные земли расположены в границах территорий, утвержденных в соответствии с пунктом 34.2 пункта 1 статьи 9 Федерального закона;</p> <ul style="list-style-type: none"> - документация или разделы документации, обосновывающие меры по обеспечению сохранности объекта культурного наследия, включенного в реестр, выявленного объекта культурного наследия либо объекта, обладающего признаками объекта культурного наследия, при проведении земляных, мелиоративных, хозяйственных работ, указанных в настоящей статье работ, указанных в статье 30 Федерального закона работ по использованию лесов и иных работ в границах территории объекта культурного наследия либо на земельном участке, непосредственно связанном с земельным участком в границах территории объекта культурного наследия; - документация, за исключением научных отчетов о выполненных археологических полевых работах, содержащая результаты исследований, в соответствии с которыми определяется наличие или отсутствие объектов, обладающих признаками объекта культурного наследия, на земельных участках, подлежащих воздействию земляных, строительных, мелиоративных, хозяйственных работ, указанных в статье 30 Федерального закона работ по использованию лесов и иных работ
--	---

В соответствии с законодательством Российской Федерации эксперт несет ответственность за достоверность сведений, изложенных в заключении экспертизы.

Эксперт Субботин А.В.

Отношения к заказчику

Экспертная организация:

- не участвует в разработке проектной документации на строительство, расширение, реконструкцию, техническое перевооружение, консервацию и ликвидацию, и иное хозяйственное освоение объекта или объектов, в отношении которых проводится экспертиза, или подобной проектной документации;
- не участвует в проектировании или конструировании, изготовлении, поставке,

монтаже, ремонте, покупке, владении, эксплуатации или обслуживании технических устройств, применяемых на объекте или других объектах, в отношении которых проводится экспертиза, или подобных конкурентных технических устройств;

- не участвует в проектировании или конструировании, строительстве, ремонте, покупке, владении, эксплуатации или обслуживании зданий и сооружений на объекте или других объектах, в отношении которых проводится экспертиза, или подобных конкурентных зданий и сооружений;
- не имеет с заказчиком отношений общего владения; не имеет с заказчиком конфликта интересов;
- не подлежит непосредственной отчетности тому же вышестоящему управляющему органу, что и заказчик экспертизы;
- не выполняет функции официального представителя заказчика.

Эксперт:

- не имеет родственных связей с заказчиком (его должностными лицами, работниками);
- не состоит в трудовых отношениях с заказчиком;
- не имеет долговых или иных имущественных обязательств перед заказчиком (его должностным лицом или работником), а также заказчик (его должностное лицо или работник) не имеет долговых или иных имущественных обязательств перед экспертом;
- не владеет ценными бумагами, акциями (долями участия, паями в уставных (складочных) капиталах) заказчика;
- не заинтересован в результатах исследований и решений, вытекающих из заключения экспертизы, с целью получения выгоды в виде денег, ценностей, иного имущества, услуг имущественного характера или имущественных прав для себя или третьих лиц.

Основание проведения государственной историко-культурной экспертизы

1. Федеральный закон от 25.06.2002 № 73-ФЗ «Об объектах культурного наследия (памятниках истории и культуры) народов Российской Федерации».

2. Положение о государственной историко-культурной экспертизе, утвержденное Постановлением Правительства РФ от 15.07.2009 № 569 и последующие дополнения к нему.

3. Договор между ИИМК РАН и Заказчиком №196/08/2023 от 03 августа 2023 года.

4. Письмо Комитета по государственному контролю, использованию и охране памятников истории и культуры Правительства Санкт-Петербурга № 01-43-8995/23-0-1 от 11.05.2023 г.

Цель и объект экспертизы

Цель экспертизы: определение наличия или отсутствия объектов археологического наследия, включенных в реестр, и выявленных объектов археологического наследия, на земельном участке по адресу: г. Санкт-Петербург, Средний проспект В.О., дом 77, литера Ф (кадастровый номер: 78:06:0002076:17), подлежащем воздействию земляных, строительных, мелиоративных, хозяйственных работ, предусмотренных статьей 25 Лесного кодекса Российской Федерации работ по использованию лесов (за исключением работ, указанных в пунктах 3, 4 и 7 части 1 статьи 25 Лесного кодекса Российской Федерации) и иных работ.

Объект экспертизы: земельный участок по адресу: г. Санкт-Петербург, Средний проспект В.О., дом 77, литера Ф (кадастровый номер: 78:06:0002076:17), подлежащий воздействию земляных, строительных, мелиоративных, хозяйственных работ, предусмотренных статьей 25 Лесного кодекса Российской Федерации работ по использованию лесов (за исключением работ, указанных в пунктах 3, 4 и 7 части 1 статьи 25 Лесного кодекса Российской Федерации) и иных работ.

Перечень документов, представленных Заказчиком

- Копия письма Комитета по государственному контролю, использованию и охране памятников истории и культуры Правительства Санкт-Петербурга № 01-43-8995/23-0-1 от 11.05.2023 г.
- Схема расположения земельного участка на кадастровой карте территории.
- Копия письма ООО «Специализированный застройщик «Остров Сити» № Исх.15698/ДПП/СЗОС от 21.11.2023 с обоснованием отсутствия градостроительного плана земельного участка.
- Копия Выписки из Единого государственного реестра недвижимости об объекте недвижимости № КУВИ-001/2023-257145289 от 14.11.2023.

Перечень документов и материалов, привлекаемых при проведении экспертизы, а также использованной для нее специальной, технической и справочной литературы

1. Основы законодательства Российской Федерации о культуре, утв. Верховным Советом РФ 9 октября 1992 г. N 3612-1.

2. Федеральный закон РФ от 25 июня 2002 г. №73-ФЗ "Об объектах культурного наследия (памятниках истории и культуры) народов Российской Федерации".

3. Положение о государственной историко-культурной экспертизе, утв. Постановлением Правительства от 15 июля 2009 г. № 569.

4. Правила выдачи, приостановления и прекращения действия разрешений (открытых листов) на проведение работ по выявлению и изучению объектов археологического наследия, включая работы, имеющие целью поиск и изъятие археологических предметов (утв. Постановлением Правительства РФ №1893 от 24 октября 2022 г.).

5. Положение о порядке проведения археологических полевых работ и составления научной отчетной документации, утвержденное постановлением Бюро Отделения историко-филологических наук Российской академии наук от №15 от 12 апреля 2023 г.

6. Приказ Министерства культуры Российской Федерации от 1 сентября 2015 г. N 2328 "Об утверждении перечня отдельных сведений об объектах археологического наследия, которые не подлежат опубликованию".

7. Закон Санкт-Петербурга от 12.7.2007 N 333-64 «Об охране объектов культурного наследия в Санкт-Петербурге».

8. Закон Санкт-Петербурга от 19 января 2009 г. №820-7 "О границах объединенных зон охраны объектов культурного наследия, расположенных на территории Санкт-Петербурга, режимах использования земель и требованиях к градостроительным регламентам в границах указанных зон".

9. Положение о едином государственном реестре объектов культурного наследия (памятников истории и культуры) народов Российской Федерации, утвержденное приказом Министерства культуры Российской Федерации от 30.10.2011 № 954.

10. Алексеева А.Г., Ерофеев А.Д. и др. Городские имена сегодня и вчера: Петербургская топонимика. СПб. 1997

11. Большая топонимическая энциклопедия Санкт-Петербурга. 15 000 городских имен. СПб., 2013

12. Василеостровский район. Под ред. Кирикова Б.М. — Издательский Дом «Коло», Санкт-Петербург, 2008

13. Грач А.Д. Археологические раскопки в Ленинграде. Л. 1957

14. Кепсу С. Петербург до Петербурга. История устья Невы до основания города Петра. СПб.; Хельсинки, 1999

15. Малиновский К. В.: «Санкт-Петербург XVIII века». Издательство «Крига», 2008

16. Михайлов Е.Р., Кузьмин В.Ю., Соболев В.А., Глыбин В.А. Петербург: исторические ландшафты и археологическое наследие//Археологическое изучение Санкт-Петербурга в 1996-2004 гг. СПб. 2005.

17. Никитенко Г.Ю., Соболев В.Д. Василеостровский район. Энциклопедия улиц Санкт-Петербурга. – СПб.: Белое и Чёрное, 1999

18. Никитенко Г.Ю., Соболев В.Д. Василеостровский район. Энциклопедия улиц Санкт-Петербурга» (Справочное издание). СПб, 2002

19. Никитенко Г. Ю., Соболев В. Д. Дома и люди Васильевского острова. М. 2007

20. Очерки истории Ленинграда. Том 2. М.-Л. 1969

21. Переписная оброчная книга вотской пятины, 1500 года. Вторая половина // Новгородские писцовые книги, изданные археографической комиссией. СПб. 1868

22. Семенцов С.В. Развитие Приневья и Приладожья в VIII-XVII вв. – основа создания Санкт-Петербурга и всей Санкт-петербургской агломерации// Елагинские чтения. Выпуск 1. СПб. 2003

23. Сорокин П.Е. О системе расселения в Приневье в допетровское время //Сельская Русь в IX–XVI вв. М. 2008

24. «Историческая застройка Санкт-Петербурга». Перечень вновь выявленных объектов, представляющих историческую, культурную ценность. Справочник. Под редакцией Кирикова Б.М. «Альт-Софт» 2001

25. Историческая справка по участку работ, предоставленная заказчиком, 2022 г.

«Почему так названы? О происхождении названий улиц, площадей, островов, рек и мостов Ленинграда.»- 3-е изд., испр. и доп. -Л.: Лениздат, 1985

Сведения об обстоятельствах, повлиявших на процесс проведения и результаты экспертизы

Обстоятельства, повлиявшие на процесс проведения и результаты экспертизы, отсутствуют.

Сведения о проведенных исследованиях

В процессе государственной историко-культурной экспертизы:

- проведены полевые научно-исследовательские археологические работы (разведки);
- подготовлен отчет о проведении полевых научно-исследовательских археологических работ;
- выполнен анализ действующего законодательства в сфере охраны культурного наследия;

- выполнен анализ документов и материалов, полученных для проведения экспертизы по объекту с формулировкой выводов;
- оформлены результаты государственной историко-культурной экспертизы в виде Акта.

Факты и сведения, выявленные и установленные в результате проведенных исследований

Участок обследования представляет собой вытянутый с юго-востока на северо-запад многоугольник подпрямоугольной формы, расположенный в квартале жилой застройки, ограниченном 24 и 25 линией, Средним проспектом, 18 и 19 линией и Малым проспектом.

Данная территория принадлежала Василеостровскому трамвайному парку, в настоящее время она находится в запустении. На территории расположены 2 нежилых помещения, вся поверхность сnivelирована, по периметру фиксируются деревья и кустарники, центральная часть участка поросла луговой травой. Между зданиями с наружной стороны организованы заасфальтированные проезды, позади часть территории изрыта, замусорена и заросла травой. Рельеф без особых перепадов. Высотные отметки поверхности в среднем составляют 2,9-3,2 м по БС.

Особенности рельефа участка обследования и значительной степени его хозяйственного освоения позволили провести археологические разведывательные работы в северо-западной и юго-восточной частях участка обследования.

Историко-культурное научное археологическое обследование (разведки) с целью проведения государственной историко-культурной экспертизы земельного участка по адресу: г. Санкт-Петербург, Средний проспект В.О., дом 77, литера Ф (кадастровый номер: 78:06:0002076:17) проводилось в октябре 2023 г. сотрудниками археологической экспедиции Центра спасательной археологии ИИМК РАН под руководством заместителя директора ИИМК РАН Соловьевой Н.Ф. Работы осуществлялись на основании Договора №196/08/2023 от 03 августа 2023 года, заключенного между ИИМК РАН и ООО «Специализированный застройщик «Остров Сити» и разрешения (Открытого листа) № 0065-2023 от 10 февраля 2023 г., выданного Соловьевой Наталье Федоровне на право производства археологических полевых работ (археологических разведок) на земельных участках в Адмиралтейском, Василеостровском, Выборгском, Калининском, Кировском, Колпинском, Красногвардейском, Красносельском, Кронштадтском, Курортном, Московском, Невском, Петроградском, Петродворцовом, Приморском, Пушкинском, Фрунзенском и Центральном районах г. Санкт-Петербурга. Срок действия Открытого листа с 10 февраля 2023 года по 20 января 2024 года. Исследования проводились во

исполнение требований Федерального закона № 73-ФЗ от 25 июня 2002 «Об объектах культурного наследия (памятниках истории и культуры) народов Российской Федерации».

Границы участка, подлежащего археологическому обследованию, предоставлены ООО «Специализированный застройщик «Остров Сити». Объемы изыскательских работ определялись исходя из площади участка обследования на основании исходных материалов, представленных Заказчиком работ, с учетом существующих методических рекомендаций. При проведении исследований эксперт опирался на предоставленные ООО «Специализированный застройщик «Остров Сити» документы, сведения и картографические материалы, а также открытые данные, предоставляемые федеральными и региональными органами власти: Публичная кадастровая карта (<http://pkk5.gosreestr.ru>), Геоинформационная система Санкт-Петербурга (<http://rgis.spb.ru>). В документах, представленных Заказчиком для проведения экспертизы, несоответствий не выявлено.

До начала полевых археологических работ ИИМК РАН были выполнены историко-библиографические изыскания и анализ опубликованных данных по территории, расположенной вблизи земельного участка на предмет наличия объектов археологического наследия и археологической изученности территории. Результаты данных исследований представлены в полном научно-техническом отчете (Прил. 3).

Васильевский остров – упомянут как «Васильевский остров» в устье Невы в Новгородской писцовой книге 1500 г. в списке Никольского Ижерского погоста. Известно также письмо от 2 июля 1426 года из Нарвского магистрата властям города Ревеля, где упоминается русский под именем Сава с Васильева острова, что на Неве. При этом со средненижненемецкого можно перевести и как «Васильевская горка», и как «Васильевский остров». Финское название острова – Хирвисаари, что переводится как «Лосиный остров». С основания Санкт-Петербурга до середины XVII в. остров имел ещё несколько названий: Княжеский, Меншиков, Преображенский.

Средний проспект В. О. – крупная магистраль на Васильевском острове в Санкт-Петербурге, проходящая от набережной Макарова до Наличной улицы.

Был проложен в 1730-х годах и первоначально именовался Малой перспективой (по отношению к Большой перспективе – ныне Большой проспект). В 1760-х годах, когда возник ещё один параллельный проспект (нынешний Малый проспект), Малая перспектива стала называться Средним проспектом. В 1930-х годах Средний проспект был переименован в проспект Мусоргского (выдающийся русский композитор М.П. Мусоргский жил в 1875 году на Васильевском острове на 5-й линии в доме №10). В январе 1944 года проспекту возвратили старое название.

В декабре 1972 года в Средний проспект вошёл бывший Мало-Гаванский проспект. Теперь Средний проспект тянется от набережной Макарова до Наличной улицы.

Топоним «Средний проспект» довольно часто встречается в истории Санкт-Петербурга. В разное время такое название носили, например, Клинский проспект (1791-1857), часть улицы Маяковского (1793-1858), Среднегаванский проспект (1836-1930-е), Дегтярная улица (1857-1868), часть Новочеркасского проспекта (1910-1956) и т. д.

Первые археологические свидетельства заселения территорий, входящих в пределы современного Санкт-Петербурга, известны в районе Лахты и Сестрорецкого разлива, и датируются периодом неолита и раннего железного века.

Заселение и хозяйственное освоение территории современного города началось задолго до строительства Санкт-Петербурга. Племена, жившие в районе южного берега Финского залива, в том числе воль и ижора, вошли в IX в. в состав Новгородского государства. Территория будущего Санкт-Петербурга в новгородские времена находилась на землях Никольско-Ижорского и Спасско-Городненского погостов Ореховского уезда, входившего в состав Водской пятины. Писцовая книга 1500 г. свидетельствует о том, что крестьяне выращивали рожь, овес, ячмень и лен. Было развито скотоводство, в некоторых погостах существенную роль играла охота. Рыбная ловля была развита в местностях, лежащих по берегам реки Невы. В XV в. с формированием централизованного Русского государства, к Московским землям были присоединены новгородские, в том числе Водская пятина. «Освоение невских берегов – одна из проблем истории русского Северо-запада. Известно, что, начиная с VIII–X вв., по Неве, проходил международный водный путь, связывавший Восточную Европу с Балтийским регионом. Однако, на ее побережье практически не известны следы оседлости этого времени. Не выявлены здесь и археологические памятники более позднего времени – вплоть до XIV столетия» (Сорокин 2008: 351).

Данные земли долгие годы были ареной борьбы Руси (позднее Российской империи) со странами Западной Европы за право выхода к Балтийскому морю. В XVI в. в ходе Ливонской войны в 1583 г. от России были отторгнуты города Ям, Копорье, Ивангород и Корела вместе с уездами. По итогам следующего этапа войны, закончившегося Тязинским миром в 1595 г., Россия вернула все утраченные территории, кроме Нарвы с уездами. В годы польско-шведской интервенции в начале XVII в. шведы захватили весь Невско-Ладожский бассейн. По итогам договора между Россией и Швецией, Россия оказалась полностью отрезанной от Балтийского моря. Учитывая важное стратегическое значение Невы, шведы составили план строительства укреплений. В 1611 г. в устье реки Охты была заложена крепость Ниеншанц, а напротив город Ниен. В соответствии с политическими интересами Швеции началась колонизация Невского края. Особым манифестом шведское

правительство приглашало на жительство шведских подданных, главным образом дворян, а также немцев и финнов. «Архивные данные показывают, что шведское правительство проводило политику вытеснения православного населения, более 90% которого бежало в Россию. На их место в 1630-1640-х гг. были привезены десятки тысяч финнов из Финляндии, которые заселили опустевшие селения и стали финнами-ингерманландцами. С этого времени традиционные древние славянские наименования рек, территорий, селений в Ингерманландии были заменены на финские» (Семенцов 2003:3).

В шведское время земли нижнего течения Невы были подарены королевой Кристиной Бернхарду Стен фон Стеенхузену, немецкому коммерсанту из балтийских провинций. Он прожил здесь до своей смерти в 1648 г.

Полномасштабное освоение современной территории Санкт-Петербурга началось после завоевания территорий русскими войсками в ходе Северной войны и основания Санкт-Петербурга в 1703 г.

С началом Северной войны в 1703 г., российская армия во главе с князем Б.П. Шереметьевым захватывает крепость Ниеншанц. Понимая важность захваченных территорий, Петр I принимает решение об укреплении границ и 16 (27) мая 1703 г. на землях Ингерманландии, на Заячьем острове (фин. Jänisaari), была заложена крепость «Санкт Питербурх». В 1721 г. Северная война была окончена и земли Приневья окончательно перешли к Российской империи.

«Санкт-Петербург и его пригородная зона со времен Петра I впитали в себя структуру селений и дорог XV-XVII вв. Конфигурация реальной застройки Санкт-Петербурга петровской поры во – многом преемственно совпадает с конфигурацией освоенных территорий допетровского периода, стала основой всего последующего развития столичного города» (Семенцов, 2003, С. 22). Существующая в настоящее время улично-дорожная система Санкт-Петербургской агломерации также восходит к дорожной системе, известной, по крайней мере, с XVII в.

Центром новой столицы Петром I был избран Васильевский остров. Он получил планировку по специально составленному проекту после рассмотрения идей разных зодчих. При этом планировочной осью послужила просека, проложенная в 1710-х годах от сада Меншикова до взморья, – будущий Большой проспект. Проекты Доменико Трезини, утвержденные в 1716 г. и в последующие годы, отразили желание Петра I создать в России регулярный город европейского типа. Проект предполагал создание на Васильевском острове сети параллельных улиц-каналов и пересекающих их проспектов, ставшая основой дальнейшей застройки.

Сооружение системы каналов началось уже после смерти основателя города и шло со значительными отступлениями от первоначального проекта. Так, каналы появились на нынешней Менделеевской, 1-й и Съездовской линиях, а далее не на 6-й и 7-й линиях, а на 4-й и 5-й, 8-й и 9-й. По проспектам же их вообще не проложили.

Те, что были прорыты, пришлось засыпать во второй половине XVIII века. Хотя от идеи улиц-каналов позже отказались, они по-прежнему называются линиями.

В восточной части острова и вблизи набережной Большой Невы сосредоточились основные жилые и общественные постройки: здание Двенадцати коллегий, Кунсткамера, здание Петербургской Академии наук и другие. В 1730-х годах сюда был перемещён Петербургский порт, что способствовало дальнейшей застройке.

В 1738 году учреждено духовной властью, что было подтверждено в 1756 году указом светской власти, Смоленское православное кладбище, которое со временем стало представлять собой «уникальный комплекс, имеющий огромную историческую и художественную ценность» (Никитенко, Соболев, 2008, 134).

Район Стрелки Васильевского острова с начала XIX века стал важным архитектурным ансамблем. В конце XVIII – начале XIX веков на острове были сосредоточены почти все научные и учебные заведения города: Петербургская Академия наук, Библиотека Академии наук, Академия художеств, Горный институт, Морской кадетский корпус, Петербургский университет.

В 1843–1850 годах был сооружён первый постоянный мост через Большую Неву (Благовещенский мост), связавший Васильевский остров с Адмиралтейской стороной. Во второй половине XIX – начале XX веков на острове велось активное жилищное строительство, появились новые общественные здания. В южной и северной частях острова возник ряд крупных промышленных предприятий (заводы: Трубочный, «Сименс-Гальске», Кабельный, «Сименс-Шуккерт» и другие, крупнейший – Балтийский завод). 16 (29) сентября 1907 года из старейшего в городе Василеостровского трамвайного парка вышли вагоны в первые регулярные рейсы. Сейчас в исторических ангарах расположен Музей электротранспорта. В конце XIX века на Васильевском острове начала свою работу в Санкт-Петербурге фирма «Эрикссон»: она арендовала дом № 9 по 20-й линии, где разместила телефонную фабрику, которая работала в этом доме в 1897–1901 годах (Никитенко, Соболев, 2008, 136).

В 1917 году Васильевский остров и соседний остров Голодай (ныне остров Декабристов) вошли в состав Василеостровского района (в 1936–1961 годах часть Васильевского острова к западу от 12-й и 13-й линий образовывала отдельный Свердловский район).

В 1950–1960 годах начинается застройка района Гавани и реконструкция Большого проспекта Васильевского острова. В конце 1960-х годов началось формирование нового района в западной части острова, являющегося морским фасадом Санкт-Петербурга (сооружался на намывных территориях, руководитель проекта архитектор С. И. Евдокимов, позднее – архитекторы В. А. Сохин и В. Н.

Соколов), в его составе – Морской вокзал – центр ансамбля площади Морской Славы, Морская набережная, гостиница «Прибалтийская».

Новая застройка формируется вместе с продвижением намывных территорий к западу, в сторону Финского залива, от Наличной улицы, название которой соответствует по смыслу слову «набережная», но которая уже давно не выходит непосредственно к морю. К западу от Наличной улицы формируются новые практически меридиональные опоясывающие магистрали – улицы Кораблестроителей и незавершённая Морская набережная (которая в связи с дальнейшим намывом земель в начале XXI века в рамках проекта «Морской фасад» также утрачивает актуальность своего названия). Западнее последней во втором десятилетии XXI века строится участок трассы Западного скоростного диаметра, который должен соединить кратчайшим путём северный и южный берега Финского залива.

Развивался район устья реки Смоленки с Новосмоленской набережной. На левом берегу возведён ряд многоэтажных жилых зданий на бетонных «ногах» для предотвращения затопления при ежегодных наводнениях, а на правобережье (то есть со стороны острова Декабристов) возведён вдоль реки один из самых длинных домов в Петербурге (Новосмоленская наб., д. 1), оформляющий большой квартал. В этом здании разместился престижный в перестроечные годы Центр фирменной торговли.

Обустройство и градостроительное завершение самого устья Смоленки до сих пор не окончено. В самом устье на существующем небольшом прямоугольном острове, соединённом с берегами четырьмя мостами, планировалось возвести некое величественное, хорошо видимое с моря, сооружение – монумент Октябрьской революции с памятником Ленину, но проект остался неосуществлённым.

В настоящее время этот участок территории уже непосредственно к морю не выходит из-за появления в начале XXI века следующих намывных территорий под проект «Морской фасад», в рамках которого построены причалы для приёма паромов и морских круизных лайнеров.

За всю историю Васильевского острова на территории района было построено множество заводов и фабрик, которые производили различные товары. На территории района находится множество исторических зданий и памятников архитектуры. Здесь также можно увидеть множество музеев, театров и других культурных учреждений. Первые здания на территории района были построены ещё в XVIII веке, в том числе знаменитая Кунсткамера – музей, посвященный истории и культуре России. Василеостровский район неоднократно менял свой облик и статус, переживал различные события и становился свидетелем многих исторических процессов. Сегодня Василеостровский район продолжает развиваться и привлекать туристов со всего мира. Здесь можно насладиться красотой архитектуры, посетить музеи и театры.

Анализ исторических карт показывает, что до середины XVIII в. большую часть Васильевского острова занимал лес.

К концу XVIII в. в центральной и северо-западной части острова располагался обширный участок выгонной земли, большая часть которого в начале XIX века получила название Смоленское поле. Значительная часть поля принадлежала гвардейскому Финляндскому полку, который использовал его для разведения огородов, а также размещал на нем пороховой погреб. Исследуемый земельный участок с кадастровым номером 78:06:0002076:17 в это время находился на территории огородов гвардейского Финляндского полка.

Согласно «Плану урегулирования Петербурга» в 1880-е гг. городские власти начинают раздавать участки поля под общественные учреждения.

В начале 1900-х гг. часть Смоленского поля на углу 19-й линии и Среднего проспекта северо-восточнее от исследуемого участка, принадлежавшую в то время Финляндскому гвардейскому полку приобрели для сооружения нового трамвайного парка. Строительство вагонных сараев Василеостровского парка велось в два этапа: в 1906-1907 гг. и 1908 году. В 1913-1915 гг. перестраивался служебный дом парка и был построен второй дом по Среднему проспекту – восточный.

Исследуемый земельный участок с кадастровым номером 78:06:0002076:17 в это время по-прежнему находится на территории огородов гвардейского Финляндского полка и остается не застроенным. Планы Ленинграда 1925 и 1927 года фиксируют аналогичную ситуацию.

Ситуация изменяется в конце 1920-х гг. когда территория трамвайного парка расширяется на запад до 24-25-й линии в связи с чем исследуемый земельный участок с кадастровым номером 78:06:0002076:17 попадает в территорию трамвайного парка. На территории исследуемого участка были возведены новые литейный и сборочный цеха, впервые зафиксированные на плане Ленинграда 1933 года.

На карте Красной Армии на территорию Ленинграда (Санкт-Петербурга) по состоянию местности на 1930 – 1941 гг. и немецкой аэрофотосъемке Ленинграда 1941 – 1944 гг. отчетливо видно, что на исследуемом земельном участке расположены восемь небольших отдельно стоящих строений.

На спутниковом снимке Санкт-Петербурга (Ленинграда) 1966 года ситуация меняется, восточных строений зафиксировано четыре вместо пяти, а три западных объединены в одно (Средний пр. В.О., дом 77, литера Ф).

Спутниковые снимки Санкт-Петербурга (Ленинграда) 1972, 1975 и 1980 года так же фиксируют изменения на территории исследуемого участка - восточных строений зафиксировано уже два вместо четырех.

В настоящее время на исследуемом участке расположено два строения 1930-60 гг. постройки – строение по адресу Средний пр. В.О., 77, литера Ф и строение по адресу Средний пр. В.О., 77к3Н.

Таким образом, на основании анализа картографического материала, архивных и литературных источников, были сделаны следующие выводы:

- до середины XVIII в. территорию участка обследования занимал лес;
- с конца XVIII в. до середины XIX в. участок обследования располагался на территории Смоленского поля;
- с середины XIX в. до начала 20-х гг. XX в. на месте участка обследования существовали огороды гвардейского Финляндского полка;
- с конца 1920-х гг. указанный участок вошел в территорию существовавшего уже Василеостровского трамвайного парка, построенного в 1906-1908 гг. на углу 19-й линии и Среднего проспекта;
- в настоящее время на исследуемом участке расположено два строения 1930-60 гг. постройки.

Полевые археологические работы на участке обследования проводились в соответствии с методическими указаниями и требованиями «Положения о порядке проведения археологических полевых работ и составления научной отчетной документации», утвержденного постановлением Бюро Отделения историко-филологических наук Российской академии наук от №15 от 12 апреля 2023 г.

Было проведено натурное обследование территории земельного участка по адресу: г. Санкт-Петербург, Средний проспект В.О., дом 77, литера Ф (кадастровый номер: 78:06:0002076:17) с визуальным осмотром местности с целью поиска памятников археологии, выраженных в рельефе местности.

Натурные полевые исследования проводились в виде осуществления пеших маршрутов и закладки археологических шурфов. Маршруты осуществлялись на всем протяжении пешим порядком. Вся исследуемая площадь была разбита на неравные квадраты со сторонами не более 20 метров и пройдена пешими маршрутами по линии сетки квадратов. Все участки детально фиксировались (фото, описание, привязка к карте). При прохождении маршрутов с целью обнаружения выходов культурного слоя и артефактов осматривались встречающиеся обнажения грунта естественного и антропогенного происхождения. На перспективных для обнаружения памятников археологии участках производилась закладка шурфов, ориентированных по сторонам света, направленных на поиск культурного слоя и древних артефактов. Количество и местоположение шурфов было обусловлено геоморфологическим состоянием местности и степенью освоенности обследуемой территории, и определялись с таким расчетом, чтобы обеспечить полное выявление и определение границ всех объектов археологического наследия, попадающих в пределы обследуемого земельного участка, с учетом существующих методических рекомендаций 1 шурф на 1 га (при площадных обследованиях). Всего в границах обследования для выявления объектов археологического наследия было заложено 2 разведывательных шурфа размером 2x2

метра, общей площадью 8 м². Разборка грунта в процессе шурфовки производилась вручную по стратиграфическим слоям с разнородными культурными прослойками и соответствующим им общим планиграфическим горизонтам фиксации. Глубина шурфов включала всю толщу почвенного горизонта, осуществлялась контрольная прокопка верхней части археологически стерильного слоя, подстилающего почвенный горизонт (материка). Проводилась полная фотографическая фиксация обнаруженных объектов, а также всего процесса шурфовочных работ. Все шурфы по окончании работ были засыпаны, почвенное и дерновое покрытие восстановлено. При фиксации объектов в культурном слое, вычерчивании планов горизонтов снятия, профилей бортов шурфов и разрезов использовалась разработанная в ИИМК РАН в 2010 г. методика электронной фиксации и совмещённый с ней программный комплекс. Чертежи планов и стратиграфических профилей были выполнены при помощи системы автоматизированного проектирования и черчения (САПР) с использованием методов фотограмметрии. Для картирования рекогносцировочных шурфов, выявленных объектов и общевидовых фотографий ландшафтной ситуации использованы имеющиеся в распоряжении экспедиции карты масштаба 1:50000 и 1:100000 в формате JPG и TIF, а также топографический план масштаба в формате DWG, предоставленный заказчиком. Выноска шурфов и дальнейшая привязка исследуемых объектов к современной топографической основе производилась от пунктов Государственной геодезической сети (ГГС) с помощью электронного тахеометра Leica TS06. Географические координаты (широта, долгота), определенные в зависимости от внешних условий приема с точностью 5-20 м, даются в формате десятичных градусов Long/Lat ddd,dddddd° (WGS-84) и с помощью встроенных в геоинформационную систему QGIS программных алгоритмов переведены в местную систему координат МСК-1964 СПб ГОСТ 51794-2008 (система высот – Балтийская) в метрах. Основные этапы работ фиксировались с помощью цифровых фотоаппаратов с разрешением не менее 5 Мрх. Для указания масштаба и ориентации по сторонам света при фотографировании использовался набор телескопических реек длиной 4 м с сантиметровыми делениями, двухцветная стрелка «север».

Шурф 1.

Размеры шурфа 2x2 м, общая площадь 4 кв. м. Он расположен в северо-западной части участка обследования, в 22 м на юго-запад от северо-западного угла здания по адресу: Средний проспект, д. 77, лит. Ф. Шурф ориентирован по направлению север-юг.

Уровень дневной поверхности в месте закладки шурфа составил 2,9-2,97 м по БС. Дневная поверхность представляет собой относительно ровную площадку, покрытую луговой травой.

После снятия слоя дерна мощностью до 0,25 м и техногенных слоев подсыпки в виде строительного песка, серой мешаной супеси со строительным мусором и коричневой мешаной супеси общей мощностью около 1,5 м, была обнаружена погребенная почва – черная гумусированная супесь с незначительными фрагментами артефактов (изделия из керамики, стекла, металла и пр.). Максимальная мощность слоя составила 0,58 м. На нижней границе погребенной почвы с уровня 0,8 м по БС был обнаружен материк – серая супесь.

Дно шурфа по матерiku зафиксировано на уровне 0,78-0,8 м по БС.

Стратиграфия в связи с ее характерностью и типичностью в рамках данного шурфа может быть описана по его северному борту:

1. Дёрн, мощность до 0,26 м;
2. Строительный песок, мощность до 0,26 м;
3. Серая мешаная супесь со строительным мусором, мощность до 0,75 м;
4. Коричневая мешаная супесь, мощность до 0,46 м;
5. Черная гумусированная супесь, мощность до 0,58 м;
6. Светло-серая материковая супесь.

После завершения работ поверхность на месте Шурфа 1 была восстановлена.

Находки, обнаруженные в Шурфе 1, связаны со слоем погребенной почвы. Они представлены достаточно фрагментами керамических сосудов, стеклянных изделий, фаянсовой и фарфоровой посуды, сосуда из каменной массы – всего 39 штук.

Шурф 2.

Размеры шурфа 2х2 м, общая площадь 4 кв. м. Он расположен в юго-восточной части участка обследования, в 40 м на юго-юго-запад от юго-западного угла здания по адресу: Средний проспект, д. 77, лит. Ф. Шурф ориентирован по направлению север-юг.

Уровень дневной поверхности в месте закладки шурфа составил 2,8-2,92 м по БС. Дневная поверхность представляет собой относительно ровную площадку, покрытую луговой травой.

После снятия слоя дерна мощностью до 0,32 м и техногенных слоев подсыпки в виде строительного песка, серой мешаной супеси со строительным мусором и коричневой мешаной супеси общей мощностью около 1,12 м, была обнаружена погребенная почва – черная гумусированная супесь с незначительными фрагментами артефактов (изделия из керамики, стекла, металла и пр.). Максимальная мощность слоя составила 0,25 м. На нижней границе погребенной почвы с уровня 1,4 м по БС был обнаружен материк – серая супесь.

Дно шурфа по матерiku зафиксировано на уровне 0,78-0,8 м по БС.

Стратиграфия в связи с ее характерностью и типичностью в рамках данного шурфа может быть описана по его северному борту:

1. Дёрн, мощность до 0,32 м;
2. Серая мешаная супесь со строительным мусором, мощность до 0,24 м;
3. Строительный песок, мощность до 0,27 м;
4. Серая мешаная супесь со строительным мусором, мощность до 0,2 м;
5. Переотложенный материковый светло-серый песок, мощность до 0,11 м;
6. Коричневая мешаная супесь, мощность до 0,55 м;
7. Черная гумусированная супесь, мощность до 0,26 м;
8. Светло-серая материковая супесь.

После завершения работ поверхность на месте Шурфа 2 была восстановлена.

Находки, обнаруженные в Шурфе 2, связаны со слоем погребенной почвы. Они представлены достаточно фрагментами керамических сосудов, стеклянных изделий, фаянсовой и фарфоровой посуды, сосуда из каменной массы – всего 18 штук.

Таким образом, в результате работ в границах шурфов №№1-2, расположенных на земельном участке по адресу: г. Санкт-Петербург, Средний проспект В.О., дом 77, литера Ф (кадастровый номер: 78:06:0002076:17), площадью 1,8 га, были выявлены фрагменты погребенной почвы, содержащие незначительное количество артефактов – 57 единиц, представленных типичными предметами быта городского населения Петербурга XIX-XX вв. и не представляющих какой-либо историко-культурной ценности. После проведения камеральных исследований находки были закопаны на месте работ. Каких-либо исторических конструкций обнаружено не было. Нижняя граница погребенной почвы залегает на материке – серая супесь. Погребенную почву перекрывали насыпные техногенные грунты мощностью до 1,5 м, связанные, вероятнее всего с деятельностью Трамвайного парка в Новое и Новейшее время.

В результате проведенного археологического обследования земельного участка по адресу: г. Санкт-Петербург, Средний проспект В.О., дом 77, литера Ф (кадастровый номер: 78:06:0002076:17) зафиксировано отсутствие остатков наземных древних сооружений, артефактов, имеющих историко-культурную ценность, культурного слоя или иных следов пребывания здесь человека в древности, которые можно было бы отнести к объектам археологического наследия. Результаты проведенных в рамках государственной историко-культурной экспертизы археологических полевых работ отражены в полном научно-техническом отчете (Прил. 3).

Обоснования вывода экспертизы

1. В соответствии с заключением уполномоченного органа охраны объектов культурного наследия (письмо Комитета по государственному контролю, использованию и охране памятников истории и культуры № 01-43-8995/23-0-1 от

11.05.2023 г.), земельный участок по адресу: г. Санкт-Петербург, Средний проспект В.О., дом 77, литера Ф (кадастровый номер: 78:06:0002076:17) расположен в границах:

- единой зоны регулирования застройки и хозяйственной деятельности 2 (участок ОЗРЗ-2(06)) объектов культурного наследия.

Закон Санкт-Петербурга от 19.01.2009 № 820-7 (в редакции, вступившей в силу 16.04.2023) «О границах объединенных зон охраны объектов культурного наследия, расположенных на территории Санкт-Петербурга, режимах использования земель и требованиях к градостроительным регламентам в границах указанных зон».

В пределах границ вышеуказанного земельного участка отсутствуют объекты (выявленные объекты) культурного наследия, объекты культурного наследия, включенные в Единый государственный реестр объектов культурного наследия (памятников истории и культуры) народов Российской Федерации, а также защитная зона объектов культурного наследия.

К границам участка непосредственно не примыкают объекты (выявленные объекты) культурного наследия.

Земельный участок расположен вне границ территории исторического поселения.

2. Согласно проведенным историко-архивным исследованиям на территории земельного участка по адресу: г. Санкт-Петербург, Средний проспект В.О., дом 77, литера Ф (кадастровый номер: 78:06:0002076:17) объекты, которые можно было бы отнести к объектам археологического наследия, отсутствуют.

3. В соответствии со статьей 45-1 Федерального закона от 25.06.2002 №73-ФЗ «Об объектах культурного наследия (памятниках истории и культуры) народов Российской Федерации» на территории земельного участка по адресу: г. Санкт-Петербург, Средний проспект В.О., дом 77, литера Ф (кадастровый номер: 78:06:0002076:17) проведены археологические полевые работы в форме археологической разведки. Работы выполнены в соответствии с методическими указаниями и требованиями «Положения о порядке проведения археологических полевых работ и составления научной отчетной документации», утвержденного постановлением Бюро Отделения историко-филологических наук Российской академии наук №15 от 12 апреля 2023 г. и иных нормативно-правовых актов в сфере охраны объектов культурного наследия и хорошо документированы. Результаты обследования отражены в полном научно-техническом отчете. В ходе проведенных в рамках государственной историко-культурной экспертизы археологических полевых работ объектов археологического наследия не обнаружено.

4. Представленные материалы исчерпывающие и доказывают археологическую изученность земельного участка по адресу: г. Санкт-Петербург, Средний проспект В.О., дом 77, литера Ф (кадастровый номер: 78:06:0002076:17).

Вывод экспертизы

Экспертом сделан вывод о возможности (положительное заключение) проведения земляных, строительных, мелиоративных и (или) хозяйственных работ, предусмотренных статьей 25 Лесного кодекса Российской Федерации работ по использованию лесов и иных работ на земельном участке по адресу: г. Санкт-Петербург, Средний проспект В.О., дом 77, литера Ф (кадастровый номер: 78:06:0002076:17) в связи с отсутствием выявленных объектов археологического наследия на указанном земельном участке, подлежащем воздействию земляных, строительных, мелиоративных и (или) хозяйственных работ, предусмотренных статьей 25 Лесного кодекса Российской Федерации работ по использованию лесов и иных работ.

Перечень приложений к экспертизе:

- Приложение 1* Копия Технического задания к Договору № 196/08/2023 от 03 августа 2023 года.
- Приложение 2* Копия письма Комитета по государственному контролю, использованию и охране памятников истории и культуры Правительства Санкт-Петербурга № 01-43-8995/23-0-1 от 11.05.2023 г.
- Приложение 3* Копия Полного научно-технического отчета о выполнении научно-исследовательских археологических работ в виде историко-культурного научного археологического обследования (разведки) с целью проведения государственной историко-культурной экспертизы земельного участка по адресу: г. Санкт-Петербург, Средний проспект В.О., дом 77, литера Ф (кадастровый номер: 78:06:0002076:17), выполненного Центром спасательной археологии ИИМК РАН.
- Приложение 4* Схема расположения земельного участка на кадастровой карте территории.
- Приложение 5* Копия письма ООО «Специализированный застройщик «Остров Сити» № Исх.15698/ДПП/СЗОС от 21.11.2023 с обоснованием отсутствия градостроительного плана земельного участка.
- Приложение 6* Копия Выписки из Единого государственного реестра недвижимости об объекте недвижимости № КУВИ-001/2023-257145289 от 14.11.2023.
- Приложение 7* Копия справки № 14102/33 – 125.5-20 от 20.11.2023 г.
- Приложение 8* Копия доверенности № 14102/33-161.5-5 от 09 января 2023 г.
- Приложение 9* Сведения об экспертах.

Приложение 10 Выдержки из приказа № 997 от 17.07.2019 г. «Об утверждении статуса аттестованного эксперта по проведению государственной историко-культурной экспертизы».

Приложение 11 Выдержки из приказа № 1537 от 17.09.2021 г. «Об утверждении статуса аттестованного эксперта по проведению государственной историко-культурной экспертизы».

Приложение 12 Выдержки из приказа № 1668 от 11.10.2021 г. «Об утверждении статуса аттестованного эксперта по проведению государственной историко-культурной экспертизы».

Приложение 13 Выдержки из приказа № 235 от 01.03.2022 г. «Об утверждении статуса аттестованного эксперта по проведению государственной историко-культурной экспертизы».

Эксперт Субботин А.В.

Руководитель археологических исследований Соловьева Н.Ф.

«22» ноября 2023 г.

Документ подписан усиленными квалифицированными электронными подписями в соответствии с п. 22 Положения о Государственной историко-культурной экспертизе, утвержденного постановлением Правительства от 15 июля 2009 г. № 569

Приложение 1

**Копия Технического задания к Договору № 196/08/2023 от
03 августа 2023 года**

Приложение №1
к Договору № 186/08/2023
от 03 августа 2023 г.

ТЕХНИЧЕСКОЕ ЗАДАНИЕ

на проведение научно-исследовательских работ в виде археологических разведок и подготовку акта государственной историко-культурной экспертизы земельного участка по адресу: г. Санкт-Петербург, Средний проспект В.О., дом 77, литера Ф (кадастровый номер: 78:06:0002076:17)

1. Общие положения

- 1.1. Наименование Работ: проведение научно-исследовательских работ в виде археологических разведок и подготовку акта государственной историко-культурной экспертизы земельного участка по адресу: г. Санкт-Петербург, Средний проспект В.О., дом 77, литера Ф (кадастровый номер: 78:06:0002076:17)
- 1.2. Заказчик: ООО «Специализированный застройщик «Остров Сити»
- 1.3. Исполнитель: ИИМК РАН
- 1.4. Стадия работ: проектная.
- 1.5. Район исследования: Санкт-Петербург, Василеостровский район.
- 1.6. Основание выполнения работ: письмо Комитета по государственному контролю, использованию и охране памятников истории и культуры №01-43-8995/23-0-1 от 11.05.2023
- 1.7. Площадь земельного участка: 1,8 Га.

2. Объект экспертизы: земельный участок по адресу: г. Санкт-Петербург, Средний проспект В.О., дом 77, литера Ф (кадастровый номер: 78:06:0002076:17)

3. Основная нормативно-техническая документация

- 3.1. Федеральный закон РФ "Об объектах культурного наследия (памятниках истории и культуры) народов Российской Федерации" от 25 июня 2002 года N 73-ФЗ.
- 3.2. Федеральный закон №7-ФЗ от 10.01.2002 г «Об охране окружающей среды».
- 3.3. Постановление Правительства РФ от 12.09.2015 N 972 "Об утверждении Положения о зонах охраны объектов культурного наследия (памятников истории и культуры) народов Российской Федерации и о признании утратившими силу отдельных положений нормативных правовых актов Правительства Российской Федерации";
- 3.4. Постановление Правительства РФ от 15.07.2009 г. № 569 «Об утверждении Положения о государственной историко-культурной экспертизе»;
- 3.5. Положение о порядке проведения археологических полевых работ и составления научной отчетной документации (утверждено постановлением Бюро Отделения историко-филологических наук Российской академии наук от 12 апреля 2023 г. №15).

4. Состав работ

Первый этап:

- 4.1. Получение разрешения (открытый лист) на право проведения археологических работ.
- 4.2. Архивно-библиографические исследования, составление исторической справки и создание ситуационного плана.
 - 4.2.1. Проведение архивных исследований, касающихся сведений о наличии археологических памятников в обследуемой зоне.
 - 4.2.2. Визуальное обследование участка исследований.
 - 4.2.3. Составление краткой исторической справки.
- 4.3. Археологическое обследование участка:



- 4.3.1. Выявление памятников археологии на основании наличия подъемного материала, особенностей рельефа и иных данных.
- 4.3.2. Привязка обнаруженных памятников к территории застройки.
- 4.3.3. Описание ландшафтной характеристики расположения обнаруженных памятников и фиксируемых нарушений поверхности объекта.
- 4.3.4. Разбивка археологических шурфов - 2 шурфа.
- 4.3.5. Фотофиксация в процессе подготовки к закладке шурфов.
- 4.3.6. Выборка культурных напластований из шурфов по слоям, с трехмерной фиксацией находок на плане шурфа.
- 4.3.7. Выявление археологического материала в культурном слое.
- 4.3.8. Изучение культурного слоя в процессе закладки шурфов с зачисткой профилей для получения вертикальных разрезов.
- 4.3.9. Фотофиксация процесса работ, отдельных находок и скоплений материала *in situ*.
- 4.3.10. Фото- и графо- фиксация профилей стенок шурфов и обнаруженных ям.
- 4.3.11. Отбор археологического материала из заполнения ям и сооружений, полевая консервация вещевого материала.
- 4.3.12. Вычерчивание профилей шурфов, текстуальное описание стратиграфии, культурного слоя, материка и иных объектов в шурфах.
- 4.3.13. Ведение полевой документации.
- 4.4. Камеральные работы.
- 4.4.1. Очистка или мытье находок, при необходимости оперативная первичная консервация предметов из разрушающихся материалов
- 4.4.2. Статистическая обработка массовых находок. Шифровка находок.
- 4.4.3. Составление полевых описей индивидуальных и массовых находок.
- 4.4.4. Зарисовка находок.
- 4.4.5. Фотографирование находок.
- При необходимости:
- 4.4.6. Определение остеологического материала и отбор образцов в коллекцию
- 4.4.7. Определение зерен и семян.
- 4.4.8. Определение пород образцов древесины.
- 4.4.9. Дендрохронологический и радиоуглеродный анализ образцов.
- 4.4.10. Атрибуция нумизматических находок.
- 4.4.11. Атрибуция воинских и других знаков.
- 4.4.12. Эпиграфический анализ находок с надписями.
- 4.4.13. Атрибуция изделий с клеймами изготовителей.
- 4.5. Подготовка коллекций к передаче на постоянное хранение в Государственный музейный фонд
- 4.6. Написание полного научно-технического отчёта.
- 4.7. Уведомление об окончании первого этапа.
- Второй этап:**
- 4.8. Подготовка акта государственной историко-культурной экспертизы земельного участка.
- 4.9. Передача акта государственной историко-культурной экспертизы в региональный орган охраны объектов культурного наследия.

5. Отчетная документация.

- 5.1. Полный научно-технический отчет в 1 экземпляре на электронном носителе;
Акт государственной историко-культурной экспертизы земельного участка в 1 экземпляре на электронном носителе;
копия сопроводительного письма в региональный орган охраны объектов культурного наследия о передаче акта государственной историко-культурной экспертизы в 1 экземпляре на бумажном носителе.



5.2. Отчетная документация предоставляется в электронном виде в формате Adobe Acrobat (*.pdf).

6. Требования к выполнению работ.

6.1. Отчетная документация должна соответствовать требованиям Положения о порядке проведения археологических полевых работ и составления научной отчетной документации (утверждено постановлением Бюро Отделения историко-филологических наук Российской академии наук от 12 апреля 2023 г. №15) и Положения о государственной историко-культурной экспертизе (утв. Постановлением Правительства №569 от 15 июля 2009 г.)

Представитель
ООО «Специализированный застройщик
«Остров Сити»


/И.С. Власенко /
М.П.
на основании доверенности
№1 от 01.02.2023 г.

Заместитель Директора ИИМК РАН


/Н.Ф. Соловьева/
М.П.
2

Приложение 2

**Копия письма Комитета по государственному контролю,
использованию и охране памятников истории и культуры
Правительства Санкт-Петербурга № 01-43-8995/23-0-1 от
11.05.2023 г**



ПРАВИТЕЛЬСТВО САНКТ-ПЕТЕРБУРГА

КОМИТЕТ ПО ГОСУДАРСТВЕННОМУ
КОНТРОЛЮ, ИСПОЛЬЗОВАНИЮ
И ОХРАНЕ ПАМЯТНИКОВ
ИСТОРИИ И КУЛЬТУРЫ
(КГИОП)

пл. Ломоносова, д.1, Санкт-Петербург, 191023
Тел. (812) 417-43-03, факс (812) 710-42-45
E-mail: kgiop@gov.spb.ru
<https://www.gov.spb.ru>, <http://kgiop.ru/>

Заместителю Генерального директора
ООО «Специализированный
застройщик «Остров Сити»
Тиханову И.Ю.
dpp@setlcity.ru

№01-43-8995/23-0-1 от 11.05.2023

№ 01-43-8995/23-0-0 от 20.04.2023

На № 1081076 от 19.04.2023

В ответ на Ваше обращение КГИОП сообщает, что земельный участок по адресу: г. Санкт-Петербург, Средний проспект В.О., дом 77, литера Ф (кадастровый номер: 78:06:0002076:17) расположен в границах:

- единой зоны регулирования застройки и хозяйственной деятельности 2 (участок ОЗРЗ-2(06)) объектов культурного наследия.

Закон Санкт-Петербурга от 19.01.2009 № 820-7 (в редакции, вступившей в силу 16.04.2023) "О границах объединенных зон охраны объектов культурного наследия, расположенных на территории Санкт-Петербурга, режимах использования земель и требованиях к градостроительным регламентам в границах указанных зон".

В пределах границ вышеуказанного земельного участка отсутствуют объекты (выявленные объекты) культурного наследия; объекты культурного наследия, включенные в Единый государственный реестр объектов культурного наследия (памятников истории и культуры) народов Российской Федерации, а также защитная зона объектов культурного наследия.

К границам участка непосредственно не примыкают объекты (выявленные объекты) культурного наследия.

Согласно приказу Минкультуры России от 30.10.2020 № 1295 (ред. от 19.10.2022) «Об утверждении предмета охраны, границ территории и требований к градостроительным регламентам в границах территории исторического поселения федерального значения город Санкт-Петербург» (далее – историческое поселение), участок расположен вне границ территории исторического поселения.

КГИОП не располагает сведениями о наличии либо отсутствии объектов, обладающих признаками объектов культурного наследия, на рассматриваемом земельном участке. В связи с этим, а также в соответствии с требованиями ст. 30 Федерального закона № 73-ФЗ от 25.06.2002 г. «Об объектах культурного наследия (памятниках истории и культуры) народов Российской Федерации», требуется проведение государственной историко-культурной экспертизы земельного участка. Согласно требованиям п. 11.3 постановления Правительства

Российской Федерации от 15.07.2009³⁹ № 569 «Об утверждении Положения о государственной историко-культурной экспертизе» государственная историко-культурная экспертиза земельного участка проводится путем археологической разведки.

Данное письмо носит информативный характер и не является разрешением на производство работ.

**Начальник Управления
государственного реестра
объектов культурного
наследия**

**ДОКУМЕНТ ПОДПИСАН
ЭЛЕКТРОННОЙ ПОДПИСЬЮ**

Сертификат 08F237E849F3904F1FB4515726CECA1C
Владелец **Яковлев Петр Олегович**
Действителен с 31.10.2022 по 24.01.2024

П.О. Яковлев

Ерёменко А.В.
(812)417-43-33
Петрова А.А.
(812) 417-43-46

Приложение 3

Копия Полного научно-технического отчета о выполнении научно-исследовательских археологических работ в виде историко-культурного научного археологического обследования (разведки) с целью проведения государственной историко-культурной экспертизы земельного участка по адресу: г. Санкт-Петербург, Средний проспект В.О., дом 77, литера Ф (кадастровый номер: 78:06:0002076:17), выполненного Центром спасательной археологии ИИМК РАН



ФЕДЕРАЛЬНОЕ ГОСУДАРСТВЕННОЕ БЮДЖЕТНОЕ УЧРЕЖДЕНИЕ НАУКИ
ИНСТИТУТ ИСТОРИИ МАТЕРИАЛЬНОЙ КУЛЬТУРЫ
РОССИЙСКОЙ АКАДЕМИИ НАУК (ИИМК РАН)

Экз. _____

ПОЛНЫЙ НАУЧНО-ТЕХНИЧЕСКИЙ ОТЧЕТ

Историко-культурное научное археологическое обследование (разведки) с целью проведения государственной историко-культурной экспертизы земельного участка по адресу: г. Санкт-Петербург, Средний проспект В.О., дом 77, литера Ф (кадастровый номер: 78:06:0002076:17)

Отв. исполнитель Н.Ф. Соловьева

Санкт-Петербург

2023

Инв. № подл.	Подпись и дата	Взам. инв. №

Российская академия наук
ИНСТИТУТ ИСТОРИИ МАТЕРИАЛЬНОЙ КУЛЬТУРЫ
 (ИИМК РАН)

УДК: 902.21(470.23-25)
 ББК: 63.4(2)
 Инв. № _____

Гриф. _____
 Экз. _____



ПОЛНЫЙ НАУЧНО-ТЕХНИЧЕСКИЙ ОТЧЕТ

ИСТОРИКО-КУЛЬТУРНОЕ НАУЧНОЕ АРХЕОЛОГИЧЕСКОЕ
 ОБСЛЕДОВАНИЕ (РАЗВЕДКИ) С ЦЕЛЬЮ ПРОВЕДЕНИЯ
 ГОСУДАРСТВЕННОЙ ИСТОРИКО-КУЛЬТУРНОЙ ЭКСПЕРТИЗЫ
 ЗЕМЕЛЬНОГО УЧАСТКА ПО АДРЕСУ: Г. САНКТ-ПЕТЕРБУРГ, СРЕДНИЙ
 ПРОСПЕКТ В.О., ДОМ 77, ЛИТЕРА Ф (КАДАСТРОВЫЙ НОМЕР:
 78:06:0002076:17)

196/08/2023-2023-ТО

Объект по адресу: Санкт-Петербург, Василеостровский район
Основание: Договор №196/08/2023 от «03» августа 2023 года
Заказчик: ООО «Специализированный застройщик «Остров Сити»
Исполнитель: ИИМК РАН

Отв. исполнитель _____ Н.Ф. Соловьева

Санкт-Петербург
 2023

Подп. и дата
Взам. инв. №
Инв. № дубл.
Подп. и дата
Инв. № подл.

РЕФЕРАТ

Отчет 95 с., 80 рис., 17 источников, 3 прил.

САНКТ-ПЕТЕРБУРГ, ВАСИЛЕОСТРОВСКИЙ РАЙОН, СРЕДНИЙ ПРОСПЕКТ, ВАСИЛЕОСТРОВСКИЙ ТРАМВАЙНЫЙ ПАРК, ШУРФ, АРХЕОЛОГИЧЕСКАЯ РАЗВЕДКА.

Отчет содержит результаты археологической разведки, произведенной в октябре 2023 года на земельном участке по адресу: г. Санкт-Петербург, Средний проспект В.О., дом 77, литера Ф (кадастровый номер: 78:06:0002076:17).

Площадь земельного участка: 1,8 Га.

Работы проведены на основании Открытого листа № 0065-2023, выданного Министерством культуры РФ 10 февраля 2023 г. Соловьевой Н.Ф.

Цель исследований заключалась в определении наличия или отсутствия объектов культурного, в том числе и археологического, наследия, включенных в реестр, выявленных объектов культурного наследия, либо объектов, обладающих признаками объекта культурного наследия, на обследуемом земельном участке.

В ходе полевых археологических работ произведен натурный участка, заложено 2 археологических шурфа размером 2x2 метра, общей площадью 8 м² с целью выявления культурного слоя на территории обследования.

В результате работ в границах шурфов №№1-2 были выявлены были выявлены фрагменты погребенной почвы, содержащие незначительное количество артефактов, не представляющих какой-либо историко-культурной ценности. После проведения камеральных исследований находки были закопаны на месте работ. Каких-либо исторических конструкций обнаружено не было. Нижняя граница погребенной почвы залегает на материке – серая супесь. Погребенную почву перекрывали насыпные техногенные грунты мощностью до 1,5 м, связанные, вероятнее всего, с деятельностью Трамвайного парка в Новое и Новейшее время.

Име. № подл.	Подп. и дата	Име. № дубл.	Взам. инв. №	Подп. и дата	Ли	Изм.	№ докум.	Подп.	Дата	196/08/2023-2023-ТО	Лист
											3

СОДЕРЖАНИЕ

Нормативно-правовая база.....	5
Определения и сокращения.....	7
Введение.....	10
1. Историческая справка.....	13
1.1. Топонимика исследуемого района.....	13
1.2. История освоения Васильевского района г. Санкт-Петербурга.....	14
1.3. История застройки исследуемого участка с анализом картографических и архивных материалов.....	19
1.4. Основные выводы по разделу.....	20
2. Физико-географическая характеристика района работ.....	22
3. Методика полевых исследований.....	25
4. Полевые исследования.....	28
4.1.Общее описание территории.....	28
4.2.Археологические исследования.....	28
Заключение.....	32
Список источников и литературы.....	33
Список иллюстраций.....	35
Альбом иллюстраций.....	42
Приложение А. Копия Открытого листа.....	88
Приложение В. Копия письма Комитета по государственному использованию и охране памятников истории и культуры.....	89
Приложение С. Полевая опись находок.....	91

Имеет. № дубл.	Взам. инв. №	Подл. и дата	196/08/2023-2023-ТО-С				
			Лит	Изм.	№ докум.	Подп.	Дата
Имеет. № подл.	Разреш.	Соловьева Н.Ф.		02.11.23	Лит	Лист	Листов
	Пров.	Субботин А.В.		02.11.23		4	95
	Утв.	Соловьева Н.Ф.		02.11.23	ИИМК РАН		

Полный научно-технический отчет

НОРМАТИВНО-ПРАВОВАЯ БАЗА

Настоящие исследования проводились во исполнение требований ст. 28 Федерального закона № 73-ФЗ от 25 июня 2002 «Об объектах культурного наследия (памятниках истории и культуры) народов Российской Федерации» на основании следующих нормативно-правовых актов:

1. Федеральный Закон РФ "Об объектах культурного наследия (памятниках истории и культуры) народов Российской Федерации" от 25 июня 2002 года № 73-ФЗ;
2. Федеральный Закон РФ "Об охране окружающей природной среды" от 10.01.2002 № 7-ФЗ;
3. Положение о порядке проведения археологических полевых работ и составления научной отчетной документации, по форме утвержденного постановлением бюро Отделения историко-филологических наук Российской академии наук №15 от 12 апреля 2023 г.;
4. Положение о едином государственном реестре объектов культурного наследия (памятников истории и культуры) народов Российской Федерации (утверждено приказом Министерства культуры РФ от 0312.2011 № 954);
5. Положение о государственной историко-культурной экспертизе (утверждено Постановлением Правительства Российской Федерации от 15.07.2009 № 569);
6. Правила выдачи, приостановления и прекращения действия разрешений (Открытых листов) на проведение работ по выявлению и изучению объектов археологического наследия, включая работы, имеющие целью поиск и изъятие археологических предметов (утв. Постановлением Правительства РФ №1893 от 24 октября 2022 г.)
7. Методика определения границ территорий объектов археологического наследия (рекомендована письмом Министерства культуры Российской Федерации от 27.01.2012 № 12-01-39/05-АБ);
8. Закон Санкт-Петербурга о границах зон охраны объектов культурного наследия на территории Санкт-Петербурга и режимах использования земель в

Име. № подл.	Подп. и дата	Име. № дубл.	Взам. инв. №	Подп. и дата
--------------	--------------	--------------	--------------	--------------

Ли	Изм.	№ докум.	Подп.	Дата

196/08/2023-2023-ТО

Лист

5

границах указанных зон и о внесении изменений в закон Санкт-Петербурга «О генеральном плане Санкт-Петербурга и границах зон охраны объектов культурного наследия на территории Санкт-Петербурга» от 19 января 2009 года N 820-7

Име. № подл.	Подп. и дата	Име. № дубл.	Взам. инв. №	Подп. и дата

196/08/2023-2023-ТО

Лист

6

ОПРЕДЕЛЕНИЯ И СОКРАЩЕНИЯ

В настоящем научно-техническом отчёте применяются следующие термины с соответствующими определениями:

археологические разведки – проведение на поверхности земли или под водой научных исследований, направленных на поиски объектов археологического наследия или собственно на объектах археологического наследия, без осуществления земляных работ либо с осуществлением локальных земляных работ с общей площадью не более 20 м² на каждом объекте археологического наследия с исследованием культурного слоя путем заложения шурфов или без таковых, в том числе с полным или частичным изъятием археологических предметов в целях выявления объектов археологического наследия, уточнения сведений о них и (или) планирования мероприятий по обеспечению их сохранности;

культурный слой – слой в земле или под водой, содержащий следы существования человека, время возникновения которых превышает сто лет и включающий археологические предметы;

поврежденный культурный слой – культурный слой, нарушенный, перемещенный, переотложенный в результате природных процессов либо антропогенного воздействия последних ста лет;

техногенный грунт (слой) – грунт, измененный, перемещенный или образованный в результате инженерно-хозяйственной деятельности человека последних ста лет;

объект археологического наследия – частично или полностью скрытые в земле или под водой следы существования человека в прошлых эпохах (включая все связанные с такими следами археологические предметы и культурные слои), основным или одним из основных источников информации о которых являются археологические раскопки или находки;

археологические предметы – движимые вещи, основным или одним из основных источников информации о которых независимо от обстоятельств их

Име. № подл.	
Подл. и дата	
Име. № дубл.	
Взам. инв. №	
Подл. и дата	

Ли	Изм.	№ докум.	Подп.	Дата

196/08/2023-2023-ТО

Лист

7

ВВЕДЕНИЕ

В октябре 2023 года сотрудниками Центра спасательной археологии ИИМК РАН было произведено историко-культурное научное археологическое обследование (разведки) с целью проведения государственной историко-культурной экспертизы земельного участка по адресу: г. Санкт-Петербург, Средний проспект В.О., дом 77, литера Ф (кадастровый номер: 78:06:0002076:17) (рис. 1-3).

Работы осуществлялись на основании Договора №196/08/2023 от 03 августа 2023 года, заключенного между ИИМК РАН и ООО «Специализированный застройщик «Остров Сити», а также Открытого Листа № 0065-2023 от 10 февраля 2023 г., выданного Соловьевой Наталье Федоровне на право производства археологических полевых работ (археологических разведок) на земельных участках в Адмиралтейском, Василеостровском, Выборгском, Калининском, Кировском, Колпинском, Красногвардейском, Красносельском, Кронштадтском, Курортном, Московском, Невском, Петроградском, Петродворцовом, Приморском, Пушкинском, Фрунзенском и Центральном районах г. Санкт-Петербурга. Срок действия Открытого листа с 10 февраля 2023 года по 20 января 2024 года (Приложение А).

В соответствии с письмом Комитета по государственному контролю, использованию и охране памятников истории и культуры № 01-43-8995/23-0-1 от 11.05.2023 г., земельный участок по адресу: г. Санкт-Петербург, Средний проспект В.О., дом 77, литера Ф (кадастровый номер: 78:06:0002076:17) расположен в границах:

- единой зоны регулирования застройки и хозяйственной деятельности 2 (участок ОЗРЗ-2(06)) объектов культурного наследия.

Закон Санкт-Петербурга от 19.01.2009 № 820-7 (в редакции, вступившей в силу 16.04.2023) «О границах объединенных зон охраны объектов культурного наследия, расположенных на территории Санкт-Петербурга, режимах использования земель и требованиях к градостроительным регламентам в границах указанных зон».

Подп. и дата	
Взам. инв. №	
Изн. № дубл.	
Подп. и дата	
Изн. № подл.	

Ли	Изм.	№ докум.	Подп.	Дата

196/08/2023-2023-ТО

Лист

10

заложения разведывательных археологических шурфов (археологические разведки).

В ходе работ был произведен натурный осмотр участка, заложено 2 разведывательных шурфа размером 2х2 метра, площадью 8 кв. м с целью выявления культурного слоя на территории обследования.

В результате работ в границах шурфов №№1-2 были выявлены были выявлены фрагменты погребенной почвы, содержащие незначительное количество артефактов – 57 единиц, представленных типичными предметами быта городского населения Петербурга XIX-XX вв. и не представляющих какой-либо историко-культурной ценности. После проведения камеральных исследований находки были закопаны на месте работ. Каких-либо исторических конструкций обнаружено не было. Нижняя граница погребенной почвы залегает на материке – серая супесь. Погребенную почву перекрывали насыпные техногенные грунты мощностью до 1,5 м, связанные, вероятнее всего с деятельностью Трамвайного парка в Новое и Новейшее время.

Име. № подл.	Подп. и дата	Име. № дубл.	Взам. инв. №	Подп. и дата	196/08/2023-2023-ТО	Лист

1. ИСТОРИЧЕСКАЯ СПРАВКА

Обследуемый земельный участок находится в центральной части Василеостровского района г. Санкт-Петербурга по адресу: г. Санкт-Петербург, Средний проспект В.О., дом 77, литера Ф (кадастровый номер: 78:06:0002076:17) (рис. 1-3).

1.1. Топонимика исследуемого района

Васильевский остров – упомянут как «Васильевский остров» в устье Невы в Новгородской писцовой книге 1500 г. в списке Никольского Ижерского погоста. Известно также письмо от 2 июля 1426 года из Нарвского магистрата властям города Ревеля, где упоминается русский под именем Сава с Васильева острова, что на Неве. При этом со средненижненемецкого можно перевести и как «Васильевская горка», и как «Васильевский остров». Финское название острова – Хирвисаари, что переводится как «Лосиный остров». С основания Санкт-Петербурга до середины XVII в. остров имел ещё несколько названий: Княжеский, Меншиков, Преображенский.

Средний проспект В. О. – крупная магистраль на Васильевском острове в Санкт-Петербурге, проходящая от набережной Макарова до Наличной улицы.

Был проложен в 1730-х годах и первоначально именовался Малой перспективой (по отношению к Большой перспективе – ныне Большой проспект). В 1760-х годах, когда возник ещё один параллельный проспект (нынешний Малый проспект), Малая перспектива стала называться Средним проспектом. В 1930-х годах Средний проспект был переименован в проспект Мусоргского (выдающийся русский композитор М.П. Мусоргский жил в 1875 году на Васильевском острове на 5-й линии в доме №10). В январе 1944 года проспекту возвратили старое название.

В декабре 1972 года в Средний проспект вошёл бывший Мало-Гаванский проспект. Теперь Средний проспект тянется от набережной Макарова до Наличной улицы.

Топоним «Средний проспект» довольно часто встречается в истории Санкт-Петербурга. В разное время такое название носили, например, Клинский проспект

Подп. и дата
Взам. инв. №
Инв. № дубл.
Подп. и дата
Инв. № подл.

Ли	Изм.	№ докум.	Подп.	Дата

196/08/2023-2023-ТО

Лист

13

(1791-1857), часть улицы Маяковского (1793-1858), Среднегаванский проспект (1836-1930-е), Дегтярная улица (1857-1868), часть Новочеркасского проспекта (1910-1956) и т. д.

1.2. История освоения Васильевского района г. Санкт-Петербурга

Первые археологические свидетельства заселения территорий, входящих в пределы современного Санкт-Петербурга, известны в районе Лахты и Сестрорецкого разлива, и датируются периодом неолита и раннего железного века.

Заселение и хозяйственное освоение территории современного города началось задолго до строительства Санкт-Петербурга. Племена, жившие в районе южного берега Финского залива, в том числе воль и ижора, вошли в IX в. в состав Новгородского государства. Территория будущего Санкт-Петербурга в новгородские времена находилась на землях Никольско-Ижорского и Спасско-Городненского погостов Ореховского уезда, входившего в состав Водской пятины. Писцовая книга 1500 г. свидетельствует о том, что крестьяне выращивали рожь, овес, ячмень и лен. Было развито скотоводство, в некоторых погостах существенную роль играла охота. Рыбная ловля была развита в местностях, лежащих по берегам реки Невы. В XV в. с формированием централизованного Русского государства, к Московским землям были присоединены новгородские, в том числе Водская пятина. «Освоение невских берегов – одна из проблем истории русского Северо-запада. Известно, что, начиная с VIII–X вв., по Неве, проходил международный водный путь, связывавший Восточную Европу с Балтийским регионом. Однако, на ее побережье практически не известны следы оседлости этого времени. Не выявлены здесь и археологические памятники более позднего времени – вплоть до XIV столетия» (Сорокин 2008: 351).

Данные земли долгие годы были ареной борьбы Руси (позднее Российской империи) со странами Западной Европы за право выхода к Балтийскому морю. В XVI в. в ходе Ливонской войны в 1583 г. от России были отторгнуты города Ям, Копорье, Ивангород и Корела вместе с уездами. По итогам следующего этапа войны, закончившегося Тявзинским миром в 1595 г., Россия вернула все

Име. № подл.	Подл. и дата	Име. № дубл.	Взам. инв. №	Подл. и дата	Ли	Изм.	№ докум.	Подп.	Дата	196/08/2023-2023-ТО	Лист
											14

утраченные территории, кроме Нарвы с уездами. В годы польско-шведской интервенции в начале XVII в. шведы захватили весь Невско-Ладожский бассейн. По итогам договора между Россией и Швецией, Россия оказалась полностью отрезанной от Балтийского моря. Учитывая важное стратегическое значение Невы, шведы составили план строительства укреплений. В 1611 г. в устье реки Охты была заложена крепость Ниеншанц, а напротив город Ниен. В соответствии с политическими интересами Швеции началась колонизация Невского края. Особым манифестом шведское правительство приглашало на жительство шведских подданных, главным образом дворян, а также немцев и финнов. «Архивные данные показывают, что шведское правительство проводило политику вытеснения православного населения, более 90% которого бежало в Россию. На их место в 1630-1640-х гг. были привезены десятки тысяч финнов из Финляндии, которые заселили опустевшие селения и стали финнами-ингерманландцами. С этого времени традиционные древние славянские наименования рек, территорий, селений в Ингерманландии были заменены на финские» (Семенцов 2003:3).

В шведское время земли нижнего течения Невы были подарены королевой Кристиной Бернхарду Стен фон Стеенхузену, немецкому коммерсанту из балтийских провинций. Он прожил здесь до своей смерти в 1648 г.

Полномасштабное освоение современной территории Санкт-Петербурга началось после завоевания территорий русскими войсками в ходе Северной войны и основания Санкт-Петербурга в 1703 г.

С началом Северной войны в 1703 г., российская армия во главе с князем Б.П. Шереметьевым захватывает крепость Ниеншанц. Понимая важность захваченных территорий, Петр I принимает решение об укреплении границ и 16 (27) мая 1703 г. на землях Ингерманландии, на Заячьем острове (фин. Jänisaari), была заложена крепость «Санкт Питербурх». В 1721 г. Северная война была окончена и земли Приневья окончательно перешли к Российской империи.

«Санкт-Петербург и его пригородная зона со времен Петра I впитали в себя структуру селений и дорог XV-XVII вв. Конфигурация реальной застройки Санкт-

Име. № подл.	Подп. и дата	Име. № дубл.	Взам. инв. №	Подп. и дата

Ли	Изм.	№ докум.	Подп.	Дата

196/08/2023-2023-ТО

Лист

15

Петербурга петровской поры во – многом преемственно совпадает с конфигурацией освоенных территорий допетровского периода, стала основой всего последующего развития столичного города» (Семенцов, 2003, С. 22). Существующая в настоящее время улично-дорожная система Санкт-Петербургской агломерации также восходит к дорожной системе, известной, по крайней мере, с XVII в.

Центром новой столицы Петром I был избран Васильевский остров. Он получил планировку по специально составленному проекту после рассмотрения идей разных зодчих. При этом планировочной осью послужила просека, проложенная в 1710-х годах от сада Меншикова до взморья, – будущий Большой проспект. Проекты Доменико Трезини, утвержденные в 1716 г. и в последующие годы, отразили желание Петра I создать в России регулярный город европейского типа. Проект предполагал создание на Васильевском острове сети параллельных улиц-каналов и пересекающих их проспектов, ставшая основой дальнейшей застройки.

Сооружение системы каналов началось уже после смерти основателя города и шло со значительными отступлениями от первоначального проекта. Так, каналы появились на нынешней Менделеевской, 1-й и Съездовской линиях, а далее не на 6-й и 7-й линиях, а на 4-й и 5-й, 8-й и 9-й. По проспектам же их вообще не проложили. Те, что были прорыты, пришлось засыпать во второй половине XVIII века. Хотя от идеи улиц-каналов позже отказались, они по-прежнему называются линиями.

В восточной части острова и вблизи набережной Большой Невы сосредоточились основные жилые и общественные постройки: здание Двенадцати коллегий, Кунсткамера, здание Петербургской Академии наук и другие. В 1730-х годах сюда был перемещён Петербургский порт, что способствовало дальнейшей застройке.

В 1738 году учреждено духовной властью, что было подтверждено в 1756 году указом светской власти, Смоленское православное кладбище, которое со

Име. № подл.	Подп. и дата	Име. № дубл.	Взам. инв. №	Подп. и дата	196/08/2023-2023-ТО					Лист 16
					Ли	Изм.	№ докум.	Подп.	Дата	

временем стало представлять собой «уникальный комплекс, имеющий огромную историческую и художественную ценность» (Никитенко, Соболев, 2008, 134).

Район Стрелки Васильевского острова с начала XIX века стал важным архитектурным ансамблем. В конце XVIII – начале XIX веков на острове были сосредоточены почти все научные и учебные заведения города: Петербургская Академия наук, Библиотека Академии наук, Академия художеств, Горный институт, Морской кадетский корпус, Петербургский университет.

В 1843–1850 годах был сооружён первый постоянный мост через Большую Неву (Благовещенский мост), связавший Васильевский остров с Адмиралтейской стороной. Во второй половине XIX – начале XX веков на острове велось активное жилищное строительство, появились новые общественные здания. В южной и северной частях острова возник ряд крупных промышленных предприятий (заводы: Трубочный, «Сименс-Гальске», Кабельный, «Сименс-Шуккерт» и другие, крупнейший – Балтийский завод). 16 (29) сентября 1907 года из старейшего в городе Василеостровского трамвайного парка вышли вагоны в первые регулярные рейсы. Сейчас в исторических ангарах расположен Музей электротранспорта. В конце XIX века на Васильевском острове начала свою работу в Санкт-Петербурге фирма «Эрикссон»: она арендовала дом № 9 по 20-й линии, где разместила телефонную фабрику, которая работала в этом доме в 1897–1901 годах (Никитенко, Соболев, 2008, 136).

В 1917 году Васильевский остров и соседний остров Голодай (ныне остров Декабристов) вошли в состав Василеостровского района (в 1936–1961 годах часть Васильевского острова к западу от 12-й и 13-й линий образовывала отдельный Свердловский район).

В 1950–1960 годах начинается застройка района Гавани и реконструкция Большого проспекта Васильевского острова. В конце 1960-х годов началось формирование нового района в западной части острова, являющегося морским фасадом Санкт-Петербурга (сооружался на намывных территориях, руководитель проекта архитектор С. И. Евдокимов, позднее – архитекторы В. А. Сохин и В. Н.

Име. № подл.	Подп. и дата	Име. № дубл.	Взам. инв. №	Подп. и дата	196/08/2023-2023-ТО	Лист

Соколов), в его составе – Морской вокзал – центр ансамбля площади Морской Славы, Морская набережная, гостиница «Прибалтийская».

Новая застройка формируется вместе с продвижением намывных территорий к западу, в сторону Финского залива, от Наличной улицы, название которой соответствует по смыслу слову «набережная», но которая уже давно не выходит непосредственно к морю. К западу от Наличной улицы формируются новые практически меридиональные опоясывающие магистрали – улицы Кораблестроителей и незавершённая Морская набережная (которая в связи с дальнейшим намывом земель в начале XXI века в рамках проекта «Морской фасад» также утрачивает актуальность своего названия). Западнее последней во втором десятилетии XXI века строится участок трассы Западного скоростного диаметра, который должен соединить кратчайшим путём северный и южный берега Финского залива.

Развивался район устья реки Смоленки с Новосмоленской набережной. На левом берегу возведён ряд многоэтажных жилых зданий на бетонных «ногах» для предотвращения затопления при ежегодных наводнениях, а на правобережье (то есть со стороны острова Декабристов) возведён вдоль реки один из самых длинных домов в Петербурге (Новосмоленская наб., д. 1), оформляющий большой квартал. В этом здании разместился престижный в перестроечные годы Центр фирменной торговли.

Обустройство и градостроительное завершение самого устья Смоленки до сих пор не окончено. В самом устье на существующем небольшом прямоугольном острове, соединённом с берегами четырьмя мостами, планировалось возвести некое величественное, хорошо видимое с моря, сооружение – монумент Октябрьской революции с памятником Ленину, но проект остался неосуществлённым.

В настоящее время этот участок территории уже непосредственно к морю не выходит из-за появления в начале XXI века следующих намывных территорий под проект «Морской фасад», в рамках которого построены причалы для приёма паромов и морских круизных лайнеров.

Име. № подл.	Подп. и дата	Име. № дубл.	Взам. инв. №	Подп. и дата	Име. № инв.	Ли	Изм.	№ докум.	Подп.	Дата	196/08/2023-2023-ТО	Лист
												18

За всю историю Васильевского острова на территории района было построено множество заводов и фабрик, которые производили различные товары. На территории района находится множество исторических зданий и памятников архитектуры. Здесь также можно увидеть множество музеев, театров и других культурных учреждений. Первые здания на территории района были построены еще в XVIII веке, в том числе знаменитая Кунсткамера – музей, посвященный истории и культуре России. Василеостровский район неоднократно менял свой облик и статус, переживал различные события и становился свидетелем многих исторических процессов. Сегодня Василеостровский район продолжает развиваться и привлекать туристов со всего мира. Здесь можно насладиться красотой архитектуры, посетить музеи и театры.

1.3. История застройки исследуемого участка с анализом картографических и архивных материалов¹

Анализ исторических карт показывает, что до середины XVIII в. большую часть Васильевского острова занимал лес (рис. 4).

К концу XVIII в. в центральной и северо-западной части острова располагался обширный участок выгонной земли (рис. 5) большая часть которого в начале XIX века получила название Смоленское поле (рис. 6-7). Значительная часть поля принадлежала гвардейскому Финляндскому полку, который использовал его для разведения огородов, а также размещал на нем пороховой погреб (рис. 8-9). Исследуемый земельный участок с кадастровым номером 78:06:0002076:17 в это время находился на территории огородов гвардейского Финляндского полка (рис. 8-9).

Согласно «Плану урегулирования Петербурга» в 1880-е гг. городские власти начинают раздавать участки поля под общественные учреждения.

В начале 1900-х гг. часть Смоленского поля на углу 19-й линии и Среднего проспекта северо-восточнее от исследуемого участка, принадлежавшую в то время Финляндскому гвардейскому полку приобрели для сооружения нового

¹ По материалам Исторической справки и иконографии, предоставленной заказчиком работ

Име. № подл.	Подп. и дата
Име. № дубл.	Взам. инв. №
Подп. и дата	Подп. и дата
Име. № подл.	Име. № дубл.
Име. № подл.	Име. № дубл.

Ли	Изм.	№ докум.	Подп.	Дата

трамвайного парка. Строительство вагонных сараев Василеостровского парка велось в два этапа: в 1906-1907 гг. и 1908 году. В 1913-1915 гг. перестраивался служебный дом парка и был построен второй дом по Среднему проспекту – восточный (рис. 10-12).

Исследуемый земельный участок с кадастровым номером 78:06:0002076:17 в это время по-прежнему находится на территории огородов гвардейского Финляндского полка и остается не застроенным (рис. 10-13). Планы Ленинграда 1925 и 1927 года фиксируют аналогичную ситуацию (рис. 14-15).

Ситуация изменяется в конце 1920-х гг. когда территория трамвайного парка расширяется на запад до 24-25-й линии в связи с чем исследуемый земельный участок с кадастровым номером 78:06:0002076:17 попадает в территорию трамвайного парка. На территории исследуемого участка были возведены новые литейный и сборочный цеха, впервые зафиксированные на плане Ленинграда 1933 года (рис. 16).

На карте Красной Армии на территорию Ленинграда (Санкт-Петербурга) по состоянию местности на 1930 – 1941 гг. и немецкой аэрофотосъемке Ленинграда 1941 – 1944 гг. отчетливо видно, что на исследуемом земельном участке расположены восемь небольших отдельно стоящих строений (рис. 17-19).

На спутниковом снимке Санкт-Петербурга (Ленинграда) 1966 года ситуация меняется, восточных строений зафиксировано четыре вместо пяти, а три западных объединены в одно (Средний пр. В.О., дом 77, литера Ф) (рис. 20).

Спутниковые снимки Санкт-Петербурга (Ленинграда) 1972, 1975 и 1980 года так же фиксируют изменения на территории исследуемого участка - восточных строений зафиксировано уже два вместо четырех (рис. 21-23).

В настоящее время на исследуемом участке расположено два строения 1930-60 гг. постройки – строение по адресу Средний пр. В.О., 77, литера Ф и строение по адресу Средний пр. В.О., 77кЗН.

1.4. Основные выводы по разделу:

- до середины XVIII в. территорию участка обследования занимал лес;

Име. № подл.	Подп. и дата	Име. № дубл.	Взам. инв. №	Име. № подл.	Подп. и дата	Име. № инв.	Подп. и дата	Ли	Изм.	№ докум.	Подп.	Дата	196/08/2023-2023-ТО	Лист	20
	Име. № инв.		Име. № инв.												

2. ФИЗИКО-ГЕОГРАФИЧЕСКАЯ ХАРАКТЕРИСТИКА РАЙОНА РАБОТ

Санкт-Петербург расположен на северо-западе Российской Федерации, на прилегающем к устью реки Невы побережье Невской губы Финского залива и на многочисленных островах Невской дельты. Протяженность города с северо-запада на юго-восток составляет около 90 км. На территории города насчитывается 33 имеющих официальное название острова, из которых можно выделить основные, образованные рукавами Невы: Васильевский, Петроградский, Крестовский, Каменный, Петровский, Елагин. По обилию воды город занимает одно из первых мест в мире, поскольку водная поверхность составляет 1/10 часть городской территории. В городе насчитывается около 385 водотоков общей протяженностью около 800 км и 620 водоемов общей площадью 3300 га. Река Нева, глубокая, широкая и судоходная на всем протяжении, с широкой дельтой, достигающей 1000-1200 м, является основной водной и транспортной артерией города. Город расположен на границе двух геологических структур: Балтийского кристаллического щита и Русской плиты, сложенной преимущественно осадочными породами. Сильно смятые метаморфизованные породы щита (граниты, гнейсы) залегают на глубине до 200 м. Сверху они перекрыты осадочным чехлом, в разрезе которого выделяются две толщи: нижняя представлена уплотненными и практически обезвоженными глинами и песчаниками кембрия и венда, верхняя состоит из песчано-глинистых грунтов четвертичного возраста. Четвертичные отложения образованы в результате многократного чередования ледниковых и межледниковых эпох, что обусловило сложные геологические и гидрогеологические условия строения территории. Климат города является переходным от морского к континентальному, с умеренно холодной зимой и умеренно теплым летом. Среднегодовая температура воздуха, по данным многолетних наблюдений, составляет 5,6°C. Санкт-Петербург по своему географическому местоположению попадает в зону избыточного увлажнения. Среднегодовая сумма осадков составляет 653 мм, при этом их внутригодовое распределение неравномерное: за теплый период (апрель –

Подп. и дата

Взам. инв. №

Изн. № дубл.

Подп. и дата

Изн. № подл.

Ли	Изм.	№ докум.	Подп.	Дата

196/08/2023-2023-ТО

Лист

22

октябрь) выпадает около 70% осадков. На территории города преобладают ветры западных и юго-западных направлений, наблюдается большая облачность и высокая влажность в течение всего года. В последние десятилетия наблюдаются существенные изменения основных климатических параметров для территории Санкт-Петербурга. Рельеф территории сформировался в результате действия ледника и талых вод, образовавших многочисленные озера. В результате подъемов и опусканий суши в зоне Балтийского щита уровни ледниковых озер часто колебались. Большая часть территории города расположена на высоте 2-3 м над уровнем моря, при этом правый и левый берег Невы значительно различаются по характеру рельефа. Наиболее высокий правый берег Невы отличается пересеченным рельефом, с большой площадью зеленых насаждений, озер и прудов. Для левобережного района города вплоть до Пулковских высот характерен более плоский ландшафт, с высотами, не превышающими 2-5 м над уровнем моря. Самое высокое место в черте города – Дудергофские высоты в районе Красного Села с максимальной высотой 176 м. На территории города находится нулевая отметка системы отсчёта высот и глубин, служащая исходным пунктом для нивелирных сетей нескольких государств (Кронштадтский футшток).

Территория Василеостровский района включает в себя два крупных острова, разделенные небольшой рекой Смоленкой: Васильевский остров и остров Декабристов, а также небольшой Серный остров.

Общая площадь района составляет 14,64 км². Численность населения 209 587 человек.

Васильевский остров – самый крупный в Невской дельте. Его западная сторона, обращенная к Финскому заливу, является центральным звеном «морского фасада» Петербурга, а восточная оконечность – Стрелка – входит в панораму общегородского центра. Васильевский остров вместе с островом Декабристов омывают два главных рукава Невы – Большая Нева с юга и Малая Нева с севера. Ключевое положение между главной акваторией Невы и выходом в Финский залив предопределило его важную роль в развитии Петербурга.

Изм. № подл. Подп. и дата
Изм. № подл. Подп. и дата
Изм. № подл. Подп. и дата
Изм. № подл. Подп. и дата

Ли	Изм.	№ докум.	Подп.	Дата

196/08/2023-2023-ТО

Лист

23

Основные транспортные магистрали: в исторической части района: Большой, Средний и Малый проспекты; в районе новостроек: проспект КИМа, улица Нахимова, улица Железноводская, Шкиперский проток.

Связь с другими районами города: Василеостровский – Адмиралтейский – мост лейтенанта Шмидта и Дворцовый мост. Адмиралтейский – Петроградский – мосты Строителей и Тучков.

Име. № подл.	Подп. и дата	Име. № дубл.	Взам. инв. №	Подп. и дата		196/08/2023-2023-ТО	Лист 24
Ли	Изм.	№ докум.	Подп.	Дата			

3. МЕТОДИКА ПОЛЕВЫХ ИССЛЕДОВАНИЙ

В рамках работ по проведению научного обследования (археологическая разведка) земельного участка по адресу: г. Санкт-Петербург, Средний проспект В.О., дом 77, литера Ф (кадастровый номер: 78:06:0002076:17) проводилось визуальное обследование объекта и закладка археологических шурфов.

Полевые археологические исследования проводились в соответствии с методическими указаниями и требованиями «Положения о порядке проведения археологических полевых работ и составления научной отчетной документации», утвержденного постановлением Бюро Отделения историко-филологических наук Российской академии наук №15 от 12 апреля 2023 г.

Основная задача проведения археологических исследований на площади планируемого строительства и окружающей территории заключалась в выявлении и фиксации археологических (исторических) памятников, культурных слоев, конструкций и сооружений, сборе и исследовании археологического материала.

Полевые работы включали в себя:

- визуальный осмотр указанной в договоре территории, поиск подъемного материала;
- описание исследуемой территории и ее фотофиксация;
- разбивку археологических шурфов;
- привязка археологических шурфов к ситуационному плану исследуемой территории;
- выборку культурных напластований из шурфов по слоям;
- выявление и изучение археологического материала по слоям;
- фотофиксацию процесса работ;
- фотофиксацию стенок и планиграфии шурфов;
- описание ландшафтной характеристики обнаруженных объектов и фиксация их современного состояния;
- ведение полевой документации;
- рекультивацию шурфов.

Име. № подл.	Подп. и дата	Име. № дубл.	Взам. инв. №	Подп. и дата	Ли	Изм.	№ докум.	Подп.	Дата	196/08/2023-2023-ТО	Лист	25

Применялся стандартный набор методов, используемых при археологических разведках: предварительные архивно-библиографические изыскания, визуальный осмотр местности, осмотр обнажений культурного слоя, поиск подъемного материала, шурфовка. Натурные полевые исследования проводились в виде осуществления пеших маршрутов на территории земельного участка. Маршруты осуществлялись на всем протяжении пешим порядком. Вся исследуемая площадь была разбита на неравные квадраты со сторонами не более 20 метров и пройдена пешими маршрутами по линии сетки квадратов. Все участки детально фиксировались (фото, описание, привязка к карте) (рис. 2, рис. 24-55). При прохождении маршрутов с целью обнаружения выходов культурного слоя и артефактов осматривались встречающиеся обнажения грунта естественного и антропогенного происхождения. На перспективных для обнаружения памятников археологии участках производилась закладка шурфов, ориентированных по сторонам света, направленных на поиск культурного слоя и древних артефактов. Количество и место расположения шурфов было обусловлено геоморфологическим состоянием местности и степенью освоенности обследуемой территории, и определялось с таким расчетом, чтобы обеспечить полное выявление и определение границ всех объектов археологического наследия, попадающих в пределы обследуемых земельных участков, с учетом существующих методических рекомендаций 1 шурф на 1 га (при площадных обследованиях). Всего в границах обследования для выявления объектов археологического наследия было заложено 2 разведывательных шурфа размером 2х2 метра, общей площадью 8 м². Разборка грунта в процессе шурфовки производилась вручную по стратиграфическим слоям с разнородными культурными прослойками и соответствующим им общим планиграфическим горизонтам фиксации. Для выявления структуры плотных поверхностей и удаления грунта в стесненных условиях при расчистке использовались щетки, кисти и совки. Шурфы включали всю толщу напластований, осуществлялась контрольная прокопка верхней части археологически стерильного слоя,

Име. № подл.	Подп. и дата	Име. № дубл.	Взам. инв. №	Подп. и дата						
					196/08/2023-2023-ТО					Лист
Ли	Изм.	№ докум.	Подп.	Дата						26

подстилающего почвенный горизонт (материка). Все шурфы документировались, в том числе фотографически, и фиксировались дневниковыми записями.

При фиксации объектов в культурном слое, вычерчивании планов горизонтов снятия, профилей бортов шурфов и разрезов использовалась разработанная в ИИМК РАН в 2010 г. методика электронной фиксации и совмещенный с ней программный комплекс. Чертежи планов и стратиграфических профилей были выполнены при помощи системы автоматизированного проектирования и черчения (САПР) с использованием методов фотограмметрии.

Координаты, определенные в зависимости от внешних условий приема с точностью 2-5 см, даются в местной системе координат МСК-1964 СПб ГОСТ 51794-2008 в метрах.

Для картирования рекогносцировочных шурфов, выявленных объектов и общевидовых фотографий ландшафтной ситуации использованы имеющиеся в распоряжении экспедиции растровые карты масштаба 1:50000 и 1:100000 в формате JPG, а также топографический план масштаба 1:500 в формате DWG, предоставленный заказчиком. Выноска шурфов и дальнейшая привязка исследуемых объектов к современной топографической основе производилась от пунктов Государственной геодезической сети (ГГС) с помощью электронного тахеометра Leica TS06.

Основные этапы работ фиксировались с помощью цифровой фотокамеры Sony с разрешением не менее 12 Мрх. Для указания масштаба и ориентации по сторонам света при фотографировании использовался набор телескопических реек длиной 4 м с сантиметровыми делениями, двухцветная стрелка «север». Все высотные отметки на планах и разрезах представлены в Балтийской системе высот (далее БС). После окончания разведочных работ шурфы рекультивировались, что подтверждается фотографически.

Име. № подл.	Подп. и дата	Име. № дубл.	Взам. инв. №	Подп. и дата
--------------	--------------	--------------	--------------	--------------

Ли	Изм.	№ докум.	Подп.	Дата
----	------	----------	-------	------

196/08/2023-2023-ТО

Лист

27

4. ПОЛЕВЫЕ ИССЛЕДОВАНИЯ

4.1. Общее описание территории

Земельный участок по адресу: г. Санкт-Петербург, Средний проспект В.О., дом 77, литера Ф (кадастровый номер: 78:06:0002076:17). Площадь участка обследования составляет 1,8 га (рис. 1-3).

Участок обследования представляет собой вытянутый с юго-востока на северо-запад многоугольник подпрямоугольной формы, расположенный в квартале жилой застройки, ограниченном 24 и 25 линией, Средним проспектом, 18 и 19 линией и Малым проспектом (рис. 1).

Данная территория принадлежала Василеостровскому трамвайному парку, в настоящее время она находится в запустении. На территории расположены 2 нежилых помещения, вся поверхность сnivelирована, по периметру фиксируются деревья и кустарники, центральная часть участка поросла луговой травой. Между зданиями с наружной стороны организованы заасфальтированные проезды, позади часть территории изрыта, замусорена и заросла травой. Рельеф без особых перепадов. Высотные отметки поверхности в среднем составляют 2,9-3,2 м по БС.

При проведении археологических исследований в границах отведенного земельного участка было заложено 2 разведывательных археологических шурфа размером 2х2 м и общей площадью 8 кв. м.

Особенности рельефа участка обследования и значительной степени его хозяйственного освоения позволили провести археологические разведывательные работы в северо-западной и юго-восточной частях участка обследования (рис. 2-3).

4.2. Археологические исследования

Шурф 1 (рис. 56-68)

Координаты шурфа 1 (МСК-1964 Санкт-Петербург):

	N	E
1	94531.61	110361.73
2	94531.61	110363.73
3	94529.61	110363.73
4	94529.61	110361.73

Име. № подл.	Подп. и дата	Име. № дубл.	Взам. инв. №	Подп. и дата	Име. № инв.	Ли	Изм.	№ докум.	Подп.	Дата	196/08/2023-2023-ТО	Лист
												28

Размеры шурфа 2х2 м, общая площадь 4 кв. м. Он расположен в северо-западной части участка обследования, в 22 м на юго-запад от северо-западного угла здания по адресу: Средний проспект, д. 77, лит. Ф. Шурф ориентирован по направлению север-юг.

Уровень дневной поверхности в месте закладки шурфа составил 2,9-2,97 м по БС. Дневная поверхность представляет собой относительно ровную площадку, покрытую луговой травой (рис. 56-57, 61-1).

После снятия слоя дерна мощностью до 0,25 м и техногенных слоев подсыпки в виде строительного песка, серой мешаной супеси со строительным мусором и коричневой мешаной супеси общей мощностью около 1,5 м, была обнаружена погребенная почва – черная гумусированная супесь с незначительными фрагментами артефактов (изделия из керамики, стекла, металла и пр.). Максимальная мощность слоя составила 0,58 м. На нижней границе погребенной почвы с уровня 0,8 м по БС был обнаружен материк – серая супесь (рис. 58-60).

Дно шурфа по матерiku зафиксировано на уровне 0,78-0,8 м по БС (рис. 58-60, 61-2).

Стратиграфия в связи с ее характерностью и типичностью в рамках данного шурфа может быть описана по его северному борту (рис. 62-67):

1. Дёрн, мощность до 0,26 м;
2. Строительный песок, мощность до 0,26 м;
3. Серая мешаная супесь со строительным мусором, мощность до 0,75 м;
4. Коричневая мешаная супесь, мощность до 0,46 м;
5. Черная гумусированная супесь, мощность до 0,58 м;
6. Светло-серая материковая супесь.

После завершения работ поверхность на месте Шурфа 1 была восстановлена (рис. 68).

Находки, обнаруженные в Шурфе 1, связаны со слоем погребенной почвы. Они представлены достаточно фрагментами керамических сосудов, стеклянных

Име. № подл.	Подп. и дата
Име. № инв. №	Подп. и дата
Име. № дубл.	Подп. и дата
Име. № подл.	Подп. и дата

Ли	Изм.	№ докум.	Подп.	Дата

изделий, фаянсовой и фарфоровой посуды, сосуда из каменной массы – всего 39 штук (см. Приложение 1. Описание находок).

Шурф 2 (рис. 69-80)

Координаты шурфа 2 (МСК-1964 Санкт-Петербург):

	N	E
1	94430.71	110431.17
2	94430.71	110433.17
3	94428.71	110433.17
4	94428.71	110431.17

Размеры шурфа 2x2 м, общая площадь 4 кв. м. Он расположен в юго-восточной части участка обследования, в 40 м на юго-юго-запад от юго-западного угла здания по адресу: Средний проспект, д. 77, лит. Ф. Шурф ориентирован по направлению север-юг.

Уровень дневной поверхности в месте закладки шурфа составил 2,8-2,92 м по БС. Дневная поверхность представляет собой относительно ровную площадку, покрытую луговой травой (рис. 69-70, 73-1).

После снятия слоя дерна мощностью до 0,32 м и техногенных слоев подсыпки в виде строительного песка, серой мешаной супеси со строительным мусором и коричневой мешаной супеси общей мощностью около 1,12 м, была обнаружена погребенная почва – черная гумусированная супесь с незначительными фрагментами артефактов (изделия из керамики, стекла, металла и пр.). Максимальная мощность слоя составила 0,25 м. На нижней границе погребенной почвы с уровня 1,4 м по БС был обнаружен материк – серая супесь (рис. 71-72).

Дно шурфа по материк зафиксировано на уровне 0,78-0,8 м по БС (рис. 71-72, 73-2).

Стратиграфия в связи с ее характерностью и типичностью в рамках данного шурфа может быть описана по его северному борту (рис. 74-79):

1. Дёрн, мощность до 0,32 м;
2. Серая мешаная супесь со строительным мусором, мощность до 0,24 м;
3. Строительный песок, мощность до 0,27 м;

Изм. № по дтг
Изм. № по дтг
Изм. № по дтг
Изм. № по дтг
Изм. № по дтг

Ли	Изм.	№ докум.	Подп.	Дата

196/08/2023-2023-ТО

Лист

30

4. Серая мешаная супесь со строительным мусором, мощность до 0,2 м;
5. Переотложенный материковый светло-серый песок, мощность до 0,11 м;
6. Коричневая мешаная супесь, мощность до 0,55 м;
7. Черная гумусированная супесь, мощность до 0,26 м;
8. Светло-серая материковая супесь.

После завершения работ поверхность на месте Шурфа 2 была восстановлена (рис. 80).

Находки, обнаруженные в Шурфе 2, связаны со слоем погребенной почвы. Они представлены достаточно фрагментами керамических сосудов, стеклянных изделий, фаянсовой и фарфоровой посуды, сосуда из каменной массы – всего 18 штук (см. Приложение С. Опись находок).

Таким образом, в результате работ в границах шурфов №№1-2, расположенных на земельном участке по адресу: г. Санкт-Петербург, Средний проспект В.О., дом 77, литера Ф (кадастровый номер: 78:06:0002076:17), площадью 1,8 га, были выявлены фрагменты погребенной почвы, содержащие незначительное количество артефактов – 57 единиц, представленных типичными предметами быта городского населения Петербурга XIX-XX вв. и не представляющих какой-либо историко-культурной ценности. После проведения камеральных исследований находки были закопаны на месте работ. Каких-либо исторических конструкций обнаружено не было. Нижняя граница погребенной почвы залегает на материке – серая супесь. Погребенную почву перекрывали насыпные техногенные грунты мощностью до 1,5 м, связанные, вероятнее всего с деятельностью Трамвайного парка в Новое и Новейшее время.

Име. № подл.	Подп. и дата	Име. № дубл.	Взам. инв. №	Подп. и дата	Ли	Изм.	№ докум.	Подп.	Дата	196/08/2023-2023-ТО	Лист	31

ЗАКЛЮЧЕНИЕ

В ходе выполнения научно-исследовательских археологических работ в виде историко-культурного научного археологического обследования (разведки) с целью проведения государственной историко-культурной экспертизы земельного участка по адресу: г. Санкт-Петербург, Средний проспект В.О., дом 77, литера Ф (кадастровый номер: 78:06:0002076:17) был обследован участок площадью 1,8 Га и заложено 2 разведочных шурфа размером 2х2 метра, общей площадью 8 м².

В границах шурфов №№1-2 были выявлены фрагменты погребенной почвы, содержащие незначительное количество артефактов – 57 единиц, представленных типичными предметами быта городского населения Петербурга XIX-XX вв. и не представляющих какой-либо историко-культурной ценности. Каких-либо исторических конструкций обнаружено не было. Нижняя граница погребенной почвы залегает на материковой серой супеси. Погребенную почву перекрывали насыпные техногенные грунты мощностью до 1,5 м, связанные, вероятнее всего с деятельностью Трамвайного парка в Новое и Новейшее время.

Таким образом, на территории земельного участка по адресу: г. Санкт-Петербург, Средний проспект В.О., дом 77, литера Ф (кадастровый номер: 78:06:0002076:17) объекты культурного наследия, включенные в Единый Государственный реестр памятников истории культуры Российской Федерации, отсутствуют. Объектов культурного (археологического) наследия не выявлено. Объекты, обладающие признаками объекта культурного наследия, отсутствуют.



к.и.н. Н.Ф. Соловьева

Име. № подл.	Подп. и дата	Име. № дубл.	Возм. инв. №	Подп. и дата	<p style="font-size: 1.2em; margin: 0;">196/08/2023-2023-ТО</p>	Лист
Ли	Изм.	№ докум.	Подп.	Дата		32

СПИСОК ИЛЛЮСТРАЦИЙ

Рис. 1. СПб, Средний проспект В.О., дом 77, литера Ф (кадастровый номер: 78:06:0002076:17). Район производства археологических работ 2023 г. на карте-схеме 2ГИС

Рис. 2. СПб, Средний проспект В.О., дом 77, литера Ф (кадастровый номер: 78:06:0002076:17). Участок обследования с нанесенными точками фотофиксации и местом закладки археологических шурфов и зачистки обнажения на спутниковом снимке Google

Рис. 3. СПб, Средний проспект В.О., дом 77, литера Ф (кадастровый номер: 78:06:0002076:17). План участка производства археологических работ 2023 г. с нанесенными точками фотофиксации и местом закладки археологических шурфов

Рис. 4. СПб, Средний проспект В.О., дом 77, литера Ф (кадастровый номер: 78:06:0002076:17). Карта столичного города Санкт-Петербурга 1753 года

Рис. 5. СПб, Средний проспект В.О., дом 77, литера Ф (кадастровый номер: 78:06:0002076:17). План столичного города Санкт-Петербурга 1792 г. Григорьева

Рис. 6. СПб, Средний проспект В.О., дом 77, литера Ф (кадастровый номер: 78:06:0002076:17). Подробный план Санкт-Петербурга 1828 года генерал-майора Шуберга

Рис. 7. СПб, Средний проспект В.О., дом 77, литера Ф (кадастровый номер: 78:06:0002076:17). План столичного города Санкт-Петербурга 1841 г.

Рис. 8. СПб, Средний проспект В.О., дом 77, литера Ф (кадастровый номер: 78:06:0002076:17). Генеральный план столичного города С.Петербурга из атласа Зуева 1858 г.

Рис. 9. СПб, Средний проспект В.О., дом 77, литера Ф (кадастровый номер: 78:06:0002076:17). План города Санкт-Петербурга с показанием улиц, набережных, площадей и прочего с присвоенными наименованиями, начиная с 7 марта 1880 года по 1 сентября 1904 года, а также всех городских имуществ, вод и отмелей в устье реки Невы. Составлен в 1904 году по распоряжению С.-Петербургской Городской Управы согласно постановления Городской Думы

Име. № подл.	Подп. и дата	Име. № дубл.	Взам. инв. №	Подп. и дата	Ли	Изм.	№ докум.	Подп.	Дата	196/08/2023-2023-ТО	Лист
											35

Рис. 10. СПб, Средний проспект В.О., дом 77, литера Ф (кадастровый номер: 78:06:0002076:17). План из путеводителя Суворина 1905 года: Весь Петербург. Приложение к изданию "Весь Петербург" А.С. Суворина. Картографическое заведение А. Ильина

Рис. 11. СПб, Средний проспект В.О., дом 77, литера Ф (кадастровый номер: 78:06:0002076:17). Полное название карты: "План С.Петербурга с ближайшими окрестностями". Приложение к адресной и справочной книге издания А.С. Суворина "Весь Петербург". Масштаб: в 1 дюйме - 250 саженей. Составлен и напечатан в картографическом заведении Ю.Ю. Гаша. 1911 г.

Рис. 12. СПб, Средний проспект В.О., дом 77, литера Ф (кадастровый номер: 78:06:0002076:17). План-панорама Санкт-Петербурга 1913 года

Рис. 13. СПб, Средний проспект В.О., дом 77, литера Ф (кадастровый номер: 78:06:0002076:17). "План г. Петрограда исправленный на 1915 год. Издание издательства Маяк". Масштаб 280 саженей на дюйм. Хромо-литография "Екатерингофское Печатное Дело"

Рис. 14. СПб, Средний проспект В.О., дом 77, литера Ф (кадастровый номер: 78:06:0002076:17). "План Ленинграда на 1925 год. Приложение к книге "Весь Ленинград". Издание "Организационного отдела Ленинградского губисполкома"

Рис. 15. СПб, Средний проспект В.О., дом 77, литера Ф (кадастровый номер: 78:06:0002076:17). План Ленинграда на 1927 г. Издание организационного отдела ленинградского губисполкома. Под редакцией музея города

Рис. 16. СПб, Средний проспект В.О., дом 77, литера Ф (кадастровый номер: 78:06:0002076:17). Новый план Ленинграда 1933 года

Рис. 17. СПб, Средний проспект В.О., дом 77, литера Ф (кадастровый номер: 78:06:0002076:17). План Ленинграда, составленный аэрофотограмметрической частью А.П.О. Ленсовета. Третье издание дополненное и исправленное к 1 октября 1935 года

Рис. 18. СПб, Средний проспект В.О., дом 77, литера Ф (кадастровый номер: 78:06:0002076:17). Карта Красной Армии на территорию Ленинграда (Санкт-

Подп. и дата

Взам. инв. №

Инв. № дубл.

Подп. и дата

Инв. № подл.

Ли	Изм.	№ докум.	Подп.	Дата

196/08/2023-2023-ТО

Лист

36

Петербурга) и ближайших окрестностей к югу, западу и востоку. Состояние местности на 1930 - 1941 предвоенные годы

Рис. 19. СПб, Средний проспект В.О., дом 77, литера Ф (кадастровый номер: 78:06:0002076:17). Немецкая аэрофотосъемка Ленинграда 1941 – 1944 гг.

Рис. 20. СПб, Средний проспект В.О., дом 77, литера Ф (кадастровый номер: 78:06:0002076:17). Снимки города Санкт-Петербурга (в прошлом Ленинграда) и его окрестностей 17 - 18 мая 1966 года с американского разведывательного спутника

Рис. 21. СПб, Средний проспект В.О., дом 77, литера Ф (кадастровый номер: 78:06:0002076:17). Снимок города Санкт-Петербурга (в прошлом Ленинграда) и его окрестностей 1 февраля 1972 года с американского разведывательного спутника

Рис. 22. СПб, Средний проспект В.О., дом 77, литера Ф (кадастровый номер: 78:06:0002076:17). Снимок города Санкт-Петербурга (в прошлом Ленинграда) и его окрестностей 3 июля 1975 года с американского разведывательного спутника

Рис. 23. СПб, Средний проспект В.О., дом 77, литера Ф (кадастровый номер: 78:06:0002076:17). Снимок города Санкт-Петербурга (в прошлом Ленинграда) и его окрестностей 24 июля 1980 года с американского разведывательного спутника

Рис. 24. СПб, Средний проспект В.О., дом 77, литера Ф (кадастровый номер: 78:06:0002076:17). Photo 1. Общий вид территории обследования. Вид с ЮВ

Рис. 25. СПб, Средний проспект В.О., дом 77, литера Ф (кадастровый номер: 78:06:0002076:17). Photo 2. Общий вид территории обследования. Вид с ЮВ

Рис. 26. СПб, Средний проспект В.О., дом 77, литера Ф (кадастровый номер: 78:06:0002076:17). Photo 3. Общий вид территории обследования. Вид с юга

Рис. 27. СПб, Средний проспект В.О., дом 77, литера Ф (кадастровый номер: 78:06:0002076:17). Photo 3. Общий вид территории обследования. Вид с севера

Рис. 28. СПб, Средний проспект В.О., дом 77, литера Ф (кадастровый номер: 78:06:0002076:17). Photo 3. Общий вид территории обследования. Вид с запада

Рис. 29. СПб, Средний проспект В.О., дом 77, литера Ф (кадастровый номер: 78:06:0002076:17). Photo 3. Общий вид территории обследования. Вид с востока

Име. № докум.	Подп. и дата	Име. № дубл.	Взам. инв. №	Подп. и дата	Ли	Изм.	№ докум.	Подп.	Дата	196/08/2023-2023-ТО	Лист
											37

- Рис. 30. СПб, Средний проспект В.О., дом 77, литера Ф (кадастровый номер: 78:06:0002076:17). Photo 4. Общий вид территории обследования. Вид с севера
- Рис. 31. СПб, Средний проспект В.О., дом 77, литера Ф (кадастровый номер: 78:06:0002076:17). Photo 5. Общий вид территории обследования. Вид с востока
- Рис. 32. СПб, Средний проспект В.О., дом 77, литера Ф (кадастровый номер: 78:06:0002076:17). Photo 5. Общий вид территории обследования. Вид с юга
- Рис. 33. СПб, Средний проспект В.О., дом 77, литера Ф (кадастровый номер: 78:06:0002076:17). Photo 5. Общий вид территории обследования. Вид с севера
- Рис. 34. СПб, Средний проспект В.О., дом 77, литера Ф (кадастровый номер: 78:06:0002076:17). Photo 5. Общий вид территории обследования. Вид с запада
- Рис. 35. СПб, Средний проспект В.О., дом 77, литера Ф (кадастровый номер: 78:06:0002076:17). Photo 6. Общий вид территории обследования. Вид с севера
- Рис. 36. СПб, Средний проспект В.О., дом 77, литера Ф (кадастровый номер: 78:06:0002076:17). Photo 7. Общий вид территории обследования. Вид с востока
- Рис. 37. СПб, Средний проспект В.О., дом 77, литера Ф (кадастровый номер: 78:06:0002076:17). Photo 7. Общий вид территории обследования. Вид с запада
- Рис. 38. СПб, Средний проспект В.О., дом 77, литера Ф (кадастровый номер: 78:06:0002076:17). Photo 7. Общий вид территории обследования. Вид с юга
- Рис. 39. СПб, Средний проспект В.О., дом 77, литера Ф (кадастровый номер: 78:06:0002076:17). Photo 7. Общий вид территории обследования. Вид с севера
- Рис. 40. СПб, Средний проспект В.О., дом 77, литера Ф (кадастровый номер: 78:06:0002076:17). Photo 8. Общий вид территории обследования. Вид с севера
- Рис. 41. СПб, Средний проспект В.О., дом 77, литера Ф (кадастровый номер: 78:06:0002076:17). Photo 8. Общий вид территории обследования. Вид с юга
- Рис. 42. СПб, Средний проспект В.О., дом 77, литера Ф (кадастровый номер: 78:06:0002076:17). Photo 8. Общий вид территории обследования. Вид с востока
- Рис. 43. СПб, Средний проспект В.О., дом 77, литера Ф (кадастровый номер: 78:06:0002076:17). Photo 8. Общий вид территории обследования. Вид с запада
- Рис. 44. СПб, Средний проспект В.О., дом 77, литера Ф (кадастровый номер: 78:06:0002076:17). Photo 9. Общий вид территории обследования. Вид с юга

Подп. и дата
Взам. инв. №
Име. № дубл.
Подп. и дата
Име. № подл.

Ли	Изм.	№ докум.	Подп.	Дата

196/08/2023-2023-ТО

Лист

38

- Рис. 45. СПб, Средний проспект В.О., дом 77, литера Ф (кадастровый номер: 78:06:0002076:17). Photo 9. Общий вид территории обследования. Вид с востока
- Рис. 46. СПб, Средний проспект В.О., дом 77, литера Ф (кадастровый номер: 78:06:0002076:17). Photo 9. Общий вид территории обследования. Вид с севера
- Рис. 47. СПб, Средний проспект В.О., дом 77, литера Ф (кадастровый номер: 78:06:0002076:17). Photo 9. Общий вид территории обследования. Вид с запада
- Рис. 48. СПб, Средний проспект В.О., дом 77, литера Ф (кадастровый номер: 78:06:0002076:17). Photo 10. Общий вид территории обследования. Вид с юга
- Рис. 49. СПб, Средний проспект В.О., дом 77, литера Ф (кадастровый номер: 78:06:0002076:17). Photo 10. Общий вид территории обследования. Вид с севера
- Рис. 50. СПб, Средний проспект В.О., дом 77, литера Ф (кадастровый номер: 78:06:0002076:17). Photo 10. Общий вид территории обследования. Вид с востока
- Рис. 51. СПб, Средний проспект В.О., дом 77, литера Ф (кадастровый номер: 78:06:0002076:17). Photo 10. Общий вид территории обследования. Вид с запада
- Рис. 52. СПб, Средний проспект В.О., дом 77, литера Ф (кадастровый номер: 78:06:0002076:17). Photo 11. Общий вид территории обследования. Вид с севера
- Рис. 53. СПб, Средний проспект В.О., дом 77, литера Ф (кадастровый номер: 78:06:0002076:17). Photo 11. Общий вид территории обследования. Вид с юга
- Рис. 54. СПб, Средний проспект В.О., дом 77, литера Ф (кадастровый номер: 78:06:0002076:17). Photo 11. Общий вид территории обследования. Вид с востока
- Рис. 55. СПб, Средний проспект В.О., дом 77, литера Ф (кадастровый номер: 78:06:0002076:17). Photo 11. Общий вид территории обследования. Вид с запада
- Рис. 56. СПб, Средний проспект В.О., дом 77, литера Ф (кадастровый номер: 78:06:0002076:17). Место заложения Шурфа 1. Вид с запада
- Рис. 57. СПб, Средний проспект В.О., дом 77, литера Ф (кадастровый номер: 78:06:0002076:17). Поверхность на месте заложения Шурфа 1. Вид с запада
- Рис. 58. СПб, Средний проспект В.О., дом 77, литера Ф (кадастровый номер: 78:06:0002076:17). Шурф 1. Фиксация дна шурфа по матерiku на уровне стояния грунтовых вод. Вид с севера

Име. № докум.	Подп. и дата	Име. № дубл.	Взам. инв. №	Подп. и дата

Ли	Изм.	№ докум.	Подп.	Дата

196/08/2023-2023-ТО

Лист

39

Рис. 59. СПб, Средний проспект В.О., дом 77, литера Ф (кадастровый номер: 78:06:0002076:17). Шурф 1. Фиксация дна шурфа по матерiku на уровне стояния грунтовых вод. Вид с севера

Рис. 60. СПб, Средний проспект В.О., дом 77, литера Ф (кадастровый номер: 78:06:0002076:17). Шурф 1. Фиксация дна шурфа по матерiku на уровне стояния грунтовых вод. Вид с юга

Рис. 61. СПб, Средний проспект В.О., дом 77, литера Ф (кадастровый номер: 78:06:0002076:17). Шурф 1. Планиграфия: 1. План по уровню дневной поверхности; 2. План по уровню дна шурфа на материке

Рис. 62. СПб, Средний проспект В.О., дом 77, литера Ф (кадастровый номер: 78:06:0002076:17). Шурф 1. Северный борт. Вид с юга

Рис. 63. СПб, Средний проспект В.О., дом 77, литера Ф (кадастровый номер: 78:06:0002076:17). Шурф 1. Восточный борт. Вид с запада

Рис. 64. СПб, Средний проспект В.О., дом 77, литера Ф (кадастровый номер: 78:06:0002076:17). Шурф 1. Стратиграфия северного и восточного бортов шурфа

Рис. 65. СПб, Средний проспект В.О., дом 77, литера Ф (кадастровый номер: 78:06:0002076:17). Шурф 1. Южный борт. Вид с севера

Рис. 66. СПб, Средний проспект В.О., дом 77, литера Ф (кадастровый номер: 78:06:0002076:17). Шурф 1. Западный борт. Вид с востока

Рис. 67. СПб, Средний проспект В.О., дом 77, литера Ф (кадастровый номер: 78:06:0002076:17). Шурф 1. Стратиграфия южного и западного бортов шурфа

Рис. 68. СПб, Средний проспект В.О., дом 77, литера Ф (кадастровый номер: 78:06:0002076:17). Шурф 1. Рекультивация. Общий вид. Вид с востока

Рис. 69. СПб, Средний проспект В.О., дом 77, литера Ф (кадастровый номер: 78:06:0002076:17). Место заложения Шурфа 2. Вид с севера

Рис. 70. СПб, Средний проспект В.О., дом 77, литера Ф (кадастровый номер: 78:06:0002076:17). Поверхность на месте заложения Шурфа 2. Вид с севера

Рис. 71. СПб, Средний проспект В.О., дом 77, литера Ф (кадастровый номер: 78:06:0002076:17). Шурф 2. Фиксация дна шурфа по матерiku на уровне стояния грунтовых вод. Вид с севера

Подп. и дата

Взам. инв. №

Инв. № дубл.

Подп. и дата

Инв. № подл.

Ли	Изм.	№ докум.	Подп.	Дата

196/08/2023-2023-ТО

Лист

40

Рис. 72. СПб, Средний проспект В.О., дом 77, литера Ф (кадастровый номер: 78:06:0002076:17). Шурф 2. Фиксация дна шурфа по матерiku на уровне стояния грунтовых вод. Вид с юга

Рис. 73. СПб, Средний проспект В.О., дом 77, литера Ф (кадастровый номер: 78:06:0002076:17). Шурф 2. Планиграфия: 1. План по уровню дневной поверхности; 2. План по уровню дна шурфа на материке

Рис. 74. СПб, Средний проспект В.О., дом 77, литера Ф (кадастровый номер: 78:06:0002076:17). Шурф 2. Северный борт. Вид с юга

Рис. 75. СПб, Средний проспект В.О., дом 77, литера Ф (кадастровый номер: 78:06:0002076:17). Шурф 2. Восточный борт. Вид с запада

Рис. 76. СПб, Средний проспект В.О., дом 77, литера Ф (кадастровый номер: 78:06:0002076:17). Шурф 2. Стратиграфия северного и восточного бортов шурфа

Рис. 77. СПб, Средний проспект В.О., дом 77, литера Ф (кадастровый номер: 78:06:0002076:17). Шурф 2. Южный борт. Вид с севера

Рис. 78. СПб, Средний проспект В.О., дом 77, литера Ф (кадастровый номер: 78:06:0002076:17). Шурф 2. Западный борт. Вид с востока

Рис. 79. СПб, Средний проспект В.О., дом 77, литера Ф (кадастровый номер: 78:06:0002076:17). Шурф 2. Стратиграфия южного и западного бортов шурфа

Рис. 80. СПб, Средний проспект В.О., дом 77, литера Ф (кадастровый номер: 78:06:0002076:17). Шурф 2. Рекультивация. Общий вид. Вид с востока

Подп. и дата
Взам. инв. №
Изм. № дубл.
Подп. и дата
Изм. № подл.

Ли	Изм.	№ докум.	Подп.	Дата

196/08/2023-2023-ТО

АЛЬБОМ ИЛЛЮСТРАЦИЙ

Име. № подл.	Подл. и дата	Име. № дубл.	Взам. инв. №	Подп. и дата	<p style="text-align: center;">196/08/2023-2023-ТО</p>	Лист 42
Ли	Изм.	№ докум.	Подп.	Дата		



Рис. 1. СПб, Средний проспект В.О., дом 77, литера Ф (кадастровый номер: 78:06:0002076:17).
Район производства археологических работ 2023 г. на карте-схеме 2ГИС



Рис. 2. СПб, Средний проспект В.О., дом 77, литера Ф (кадастровый номер: 78:06:0002076:17).
Участок обследования с нанесенными точками фотофиксации и местом закладки археологических шурфов и зачистки обнажения на спутниковом снимке Google

Подп. и дата

Взам. инв. №

Инв. № дубл.

Подп. и дата

Инв. № подл.

Ли Изм. № докум. Подп. Дата

196/08/2023-2023-ТО

Лист

43

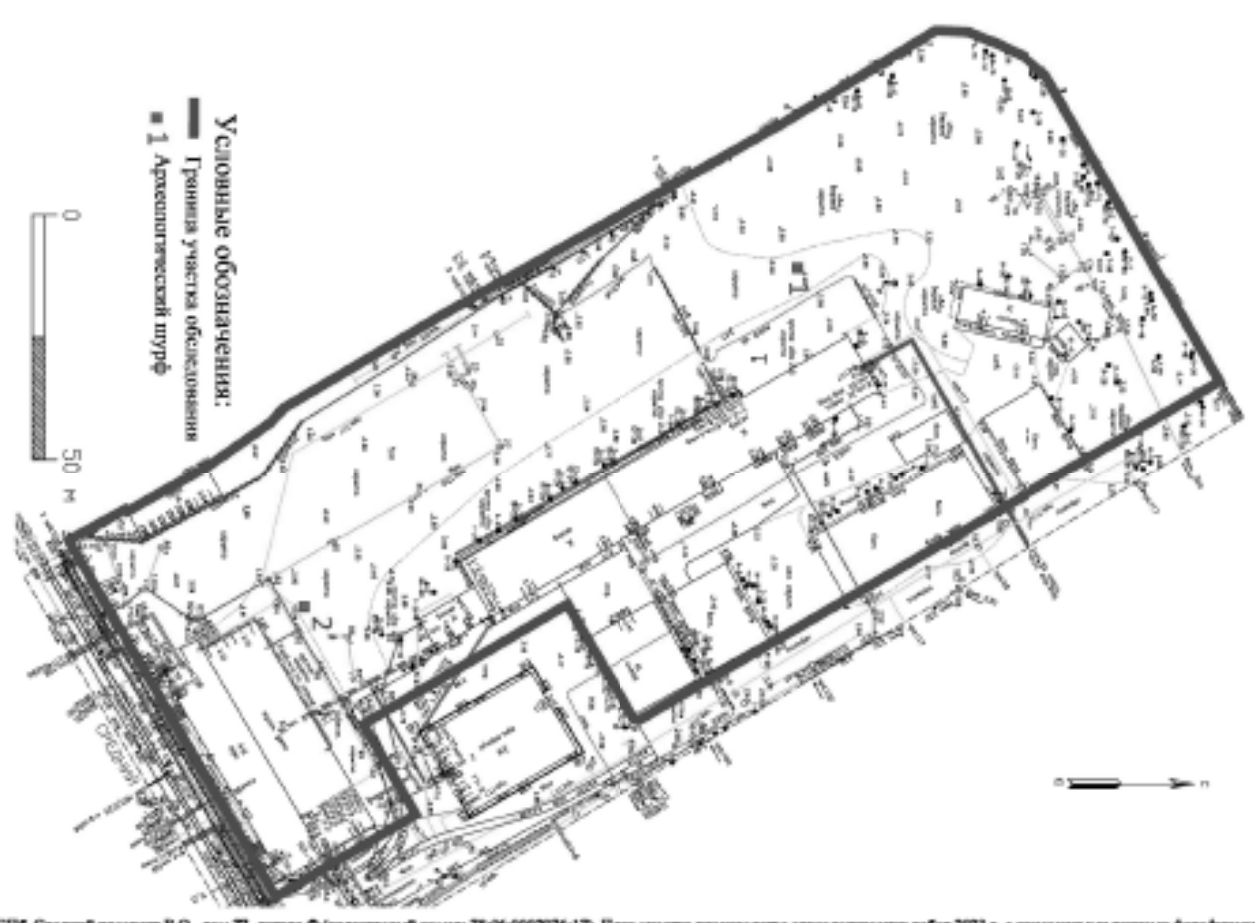


Рис. 3. СПб, Средний проспект В.О., дом 77, литера Ф (кадастровый номер: 78:06:0062076-17). План участка производства археологических работ 2023 г. с нанесенными точками фотофиксации и местом закладки археологического шурфа

№	Имя	М. Долж.	Подп.	Дата

196/08/2023-2023-70



Рис. 4. СПб, Средний проспект В.О., дом 77, литера Ф (кадастровый номер: 78:06:0002076:17).
Карта столичного города Санкт-Петербурга 1753 года



Рис. 5. СПб, Средний проспект В.О., дом 77, литера Ф (кадастровый номер: 78:06:0002076:17).
План столичного города Санкт-Петербурга 1792 г. Григорьева

Подп. и дата

Взам. инв. №

Инд. № дубл.

Подп. и дата

Инд. № подл.

Ли Изм. № докум. Подп. Дата

196/08/2023-2023-ТО

Лист

45



Рис. 6. СПб, Средний проспект В.О., дом 77, литера Ф (кадастровый номер: 78:06:0002076:17).
 Подробный план Санкт-Петербурга 1828 года генерал-майора Шуберга



Рис. 7. СПб, Средний проспект В.О., дом 77, литера Ф (кадастровый номер: 78:06:0002076:17).
 План столичного города Санкт-Петербурга 1841 г.

Име. № подл.	Подл. и дата
Име. № дубл.	Взам. инв. №
Име. № инв. №	Подл. и дата
Име. № инв. №	Подл. и дата

Ли	Изм.	№ докум.	Подп.	Дата



Рис. 8. СПб, Средний проспект В.О., дом 77, литера Ф (кадастровый номер: 78:06:0002076:17).
Генеральный план столичного города С.Петербурга из атласа Зуева 1858 г.



Рис. 9. СПб, Средний проспект В.О., дом 77, литера Ф (кадастровый номер: 78:06:0002076:17).
План города Санкт-Петербурга с показанием улиц, набережных, площадей и прочего с присвоенными наименованиями, начиная с 7 марта 1880 года по 1 сентября 1904 года

Подп. и дата

Взам. инв. №

Изм. № дубл.

Подп. и дата

Изм. № подл.

Ли Изм. № докум. Подп. Дата

196/08/2023-2023-ТО

Лист

47

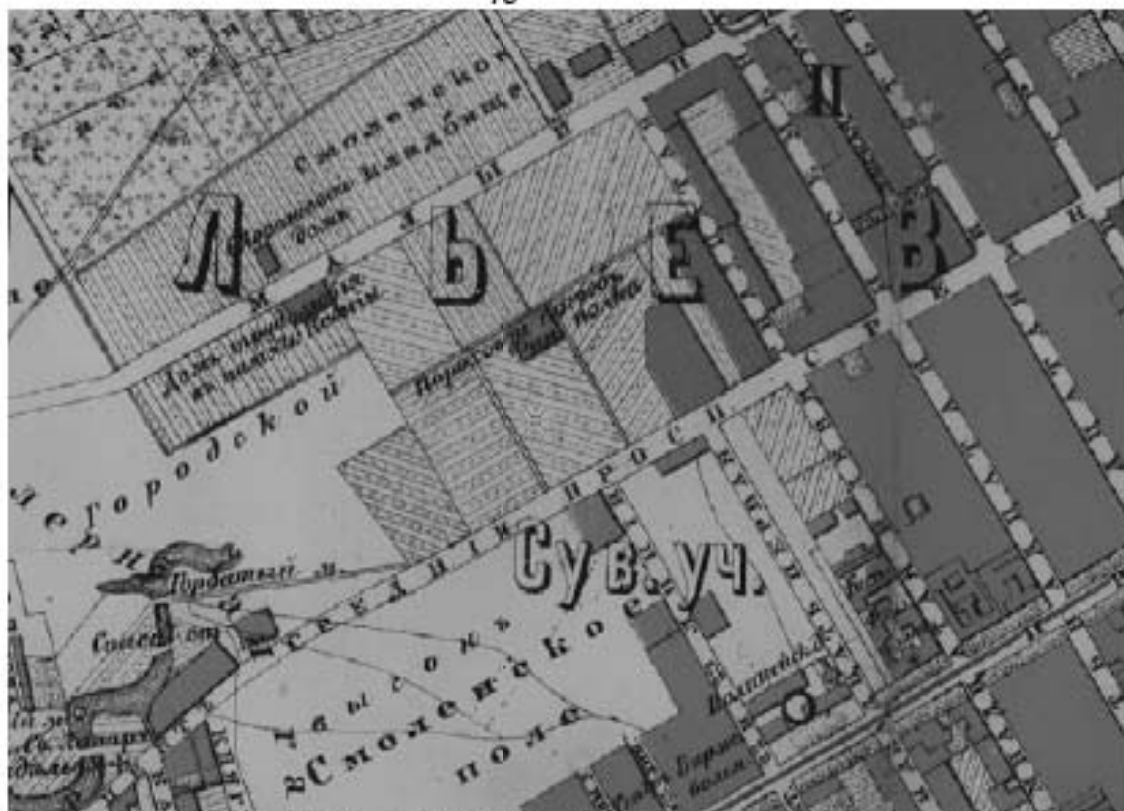


Рис. 10. СПб, Средний проспект В.О., дом 77, литера Ф (кадастровый номер: 78:06:0002076:17). План из путеводителя Суворина 1905 года: Весь Петербург. Приложение к изданию "Весь Петербург" А.С. Суворина. Картографическое заведение А. Ильина



Рис. 11. СПб, Средний проспект В.О., дом 77, литера Ф (кадастровый номер: 78:06:0002076:17). Полное название карты: "План С.Петербурга с ближайшими окрестностями". Приложение к адресной и справочной книге издания А.С. Суворина "Весь Петербург". Масштаб: в 1 дюйме - 250 саженей. Составлен и напечатан в картографическом заведении Ю.Ю. Гаша. 1911 г.

Подп. и дата

Взам. инв. №

Изн. № дубл.

Подп. и дата

Изн. № подл.

Ли Изм. № докум. Подп. Дата

196/08/2023-2023-ТО

Лист

48



Рис. 12. СПб, Средний проспект В.О., дом 77, литера Ф (кадастровый номер: 78:06:0002076:17).

План-панорама Санкт-Петербурга 1913 года



Рис. 13. СПб, Средний проспект В.О., дом 77, литера Ф (кадастровый номер: 78:06:0002076:17). "План г. Петрограда исправленный на 1915 год. Издание издательства Маяк.". Масштаб 280 саженей на дюйм. Хромо-литография "Екатерингофское Печатное Дело"

Подп. и дата

Взам. инв. №

Име. № дубл.

Подп. и дата

Име. № подл.

Ли Изм. № докум. Подп. Дата

196/08/2023-2023-ТО

Лист

49



Рис. 14. СПб, Средний проспект В.О., дом 77, литера Ф (кадастровый номер: 78:06:0002076:17). "План Ленинграда на 1925 год. Приложение к книге "Весь Ленинград". Издание "Организационного отдела Ленинградского губисполкома"



Рис. 15. СПб, Средний проспект В.О., дом 77, литера Ф (кадастровый номер: 78:06:0002076:17). План Ленинграда на 1927 г. Издание организационного отдела ленинградского губисполкома. Под редакцией музея города

Подп. и дата

Взам. инв. №

Инв. № дубл.

Подп. и дата

Инв. № подл.

Ли Изм. № докум. Подп. Дата

196/08/2023-2023-ТО

Лист

50

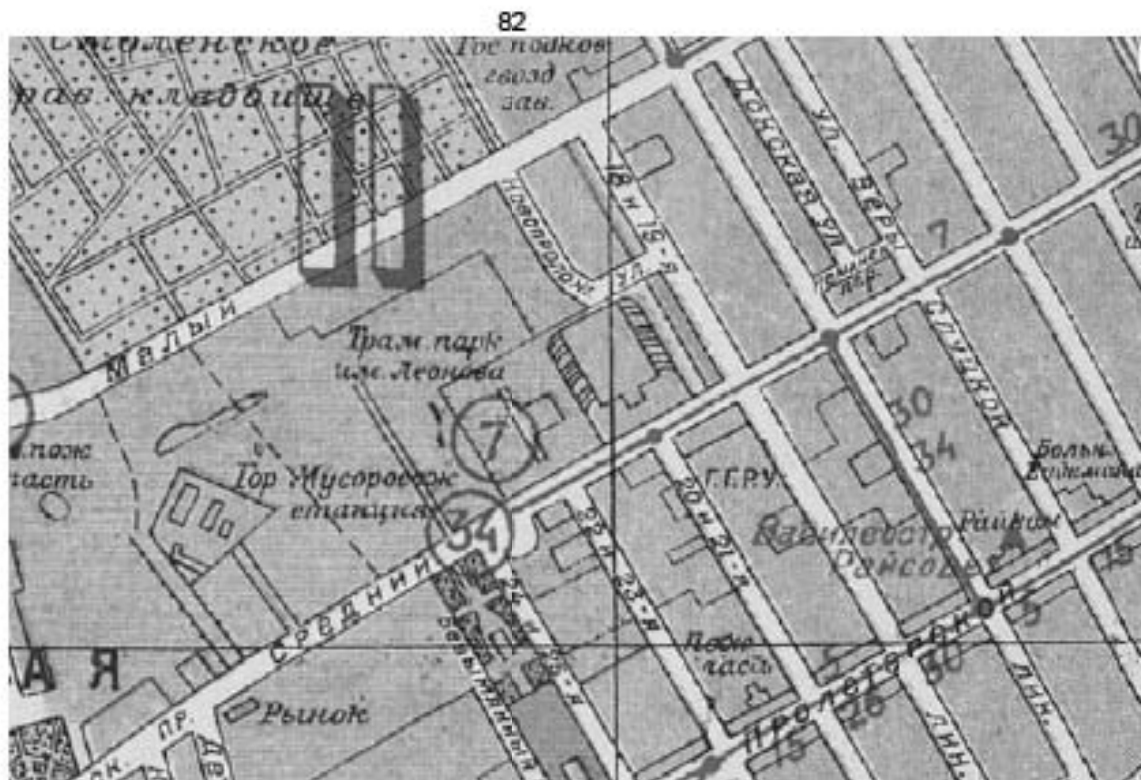


Рис. 16. СПб, Средний проспект В.О., дом 77, литера Ф (кадастровый номер: 78:06:0002076:17). Новый план Ленинграда 1933 года



Рис. 17. СПб, Средний проспект В.О., дом 77, литера Ф (кадастровый номер: 78:06:0002076:17). План Ленинграда, составленный аэрофотограмметрической частью А.П.О. Ленсовета. Третье издание дополненное и исправленное к 1 октября 1935 года

Име. № подл.	Подп. и дата
Име. № дубл.	Взам. инв. №
Име. № подл.	Подп. и дата
Име. № подл.	Подп. и дата

Ли	Изм.	№ докум.	Подп.	Дата



Рис. 18. СПб, Средний проспект В.О., дом 77, литера Ф (кадастровый номер: 78:06:0002076:17). Карта Красной Армии на территорию Ленинграда (Санкт-Петербурга) и ближайших окрестностей к югу, западу и востоку. Состояние местности на 1930 - 1941 предвоенные годы



Рис. 19. СПб, Средний проспект В.О., дом 77, литера Ф (кадастровый номер: 78:06:0002076:17). Немецкая аэрофотосъемка Ленинграда 1941 - 1944 гг.

Подп. и дата

Взам. инв. №

Инв. № дубл.

Подп. и дата

Инв. № подл.

Ли Изм. № докум. Подп. Дата

196/08/2023-2023-ТО

Лист

52



Рис. 20. СПб, Средний проспект В.О., дом 77, литера Ф (кадастровый номер: 78:06:0002076:17). Снимки города Санкт-Петербурга (в прошлом Ленинграда) и его окрестностей 17 - 18 мая 1966 года с американского разведывательного спутника



Рис. 21. СПб, Средний проспект В.О., дом 77, литера Ф (кадастровый номер: 78:06:0002076:17). Снимок города Санкт-Петербурга (в прошлом Ленинграда) и его окрестностей 1 февраля 1972 года с американского разведывательного спутника

Име. № подл.	Подл. и дата
Име. № дубл.	Взам. инв. №
Име. № подл.	Подл. и дата

Ли	Изм.	№ докум.	Подп.	Дата

196/08/2023-2023-ТО

Лист

53



Рис. 22. СПб, Средний проспект В.О., дом 77, литера Ф (кадастровый номер: 78:06:0002076:17). Снимок города Санкт-Петербурга (в прошлом Ленинграда) и его окрестностей 3 июля 1975 года с американского разведывательного спутника



Рис. 23. СПб, Средний проспект В.О., дом 77, литера Ф (кадастровый номер: 78:06:0002076:17). Снимок города Санкт-Петербурга (в прошлом Ленинграда) и его окрестностей 24 июля 1980 года с американского разведывательного спутника

Име. № подл.	Подл. и дата
Име. № дубл.	Име. № дубл.
Взам. инв. №	Взам. инв. №
Подл. и дата	Подл. и дата

Ли	Изм.	№ докум.	Подп.	Дата

196/08/2023-2023-ТО

Лист

54



Рис. 24. СПб, Средний проспект В.О., дом 77, литера Ф (кадастровый номер: 78:06:0002076:17). Photo 1. Общий вид территории обследования. Вид с ЮВ



Рис. 25. СПб, Средний проспект В.О., дом 77, литера Ф (кадастровый номер: 78:06:0002076:17). Photo 2. Общий вид территории обследования. Вид с ЮВ

Изн. № подл.	Подл. и дата	Изн. № дубл.	Взам. инв. №	Подп. и дата

Ли	Изм.	№ докум.	Подп.	Дата

196/08/2023-2023-ТО

Лист

55



Рис. 26. СПб, Средний проспект В.О., дом 77, литера Ф (кадастровый номер: 78:06:0002076:17). Photo 3. Общий вид территории обследования. Вид с юга



Рис. 27. СПб, Средний проспект В.О., дом 77, литера Ф (кадастровый номер: 78:06:0002076:17). Photo 3. Общий вид территории обследования. Вид с севера

Подп. и дата

Взам. инв. №

Изн. № дубл.

Подп. и дата

Изн. № подл.

Ли Изм. № докум. Подп. Дата

196/08/2023-2023-ТО

Лист

56



Рис. 28. СПб, Средний проспект В.О., дом 77, литера Ф (кадастровый номер: 78:06:0002076:17). Photo 3. Общий вид территории обследования. Вид с запада



Рис. 29. СПб, Средний проспект В.О., дом 77, литера Ф (кадастровый номер: 78:06:0002076:17). Photo 3. Общий вид территории обследования. Вид с востока

Подп. и дата

Взам. инв. №

Изн. № дубл.

Подп. и дата

Изн. № подл.

Ли	Изм.	№ докум.	Подп.	Дата

196/08/2023-2023-ТО

Лист

57



Рис. 30. СПб, Средний проспект В.О., дом 77, литера Ф (кадастровый номер: 78:06:0002076:17). Photo 4. Общий вид территории обследования. Вид с севера



Рис. 31. СПб, Средний проспект В.О., дом 77, литера Ф (кадастровый номер: 78:06:0002076:17). Photo 5. Общий вид территории обследования. Вид с востока

Име. № подл.	Подп. и дата	Име. № дубл.	Взам. инв. №	Подп. и дата

Ли	Изм.	№ докум.	Подп.	Дата

196/08/2023-2023-ТО

Лист

58



Рис. 32. СПб, Средний проспект В.О., дом 77, литера Ф (кадастровый номер: 78:06:0002076:17). Photo 5. Общий вид территории обследования. Вид с юга



Рис. 33. СПб, Средний проспект В.О., дом 77, литера Ф (кадастровый номер: 78:06:0002076:17). Photo 5. Общий вид территории обследования. Вид с севера

Име. № подл.	Подл. и дата	Име. № дубл.	Взам. инв. №	Подп. и дата

Ли	Изм.	№ докум.	Подп.	Дата

196/08/2023-2023-ТО

Лист

59



Рис. 34. СПб, Средний проспект В.О., дом 77, литера Ф (кадастровый номер: 78:06:0002076:17). Photo 5. Общий вид территории обследования. Вид с запада



Рис. 35. СПб, Средний проспект В.О., дом 77, литера Ф (кадастровый номер: 78:06:0002076:17). Photo 6. Общий вид территории обследования. Вид с севера

Подп. и дата

Взам. инв. №

Изн. № дубл.

Подп. и дата

Изн. № подл.

Ли	Изм.	№ докум.	Подп.	Дата
----	------	----------	-------	------

196/08/2023-2023-ТО

Лист

60



Рис. 36. СПб, Средний проспект В.О., дом 77, литера Ф (кадастровый номер: 78:06:0002076:17). Photo 7. Общий вид территории обследования. Вид с востока



Рис. 37. СПб, Средний проспект В.О., дом 77, литера Ф (кадастровый номер: 78:06:0002076:17). Photo 7. Общий вид территории обследования. Вид с запада

Подп. и дата

Взам. инв. №

Изн. № дубл.

Подп. и дата

Изн. № подл.

Ли Изм. № докум. Подп. Дата

196/08/2023-2023-ТО

Лист

61



Рис. 38. СПб, Средний проспект В.О., дом 77, литера Ф (кадастровый номер: 78:06:0002076:17). Photo 7. Общий вид территории обследования. Вид с юга



Рис. 39. СПб, Средний проспект В.О., дом 77, литера Ф (кадастровый номер: 78:06:0002076:17). Photo 7. Общий вид территории обследования. Вид с севера

Име. № подл.	Подп. и дата	Име. № дубл.	Взам. инв. №	Подп. и дата

Ли	Изм.	№ докум.	Подп.	Дата

196/08/2023-2023-ТО

Лист

62



Рис. 40. СПб, Средний проспект В.О., дом 77, литера Ф (кадастровый номер: 78:06:0002076:17). Photo 8. Общий вид территории обследования. Вид с севера



Рис. 41. СПб, Средний проспект В.О., дом 77, литера Ф (кадастровый номер: 78:06:0002076:17). Photo 8. Общий вид территории обследования. Вид с юга

Име. № подл.	Подл. и дата	Име. № дубл.	Взам. инв. №	Подп. и дата

Ли	Изм.	№ докум.	Подп.	Дата

196/08/2023-2023-ТО

Лист

63



Рис. 42. СПб, Средний проспект В.О., дом 77, литера Ф (кадастровый номер: 78:06:0002076:17). Photo 8. Общий вид территории обследования. Вид с востока



Рис. 43. СПб, Средний проспект В.О., дом 77, литера Ф (кадастровый номер: 78:06:0002076:17). Photo 8. Общий вид территории обследования. Вид с запада

Подп. и дата

Взам. инв. №

Инв. № дубл.

Подп. и дата

Инв. № подл.

Ли	Изм.	№ докум.	Подп.	Дата

196/08/2023-2023-ТО

Лист

64



Рис. 44. СПб, Средний проспект В.О., дом 77, литера Ф (кадастровый номер: 78:06:0002076:17). Photo 9. Общий вид территории обследования. Вид с юга



Рис. 45. СПб, Средний проспект В.О., дом 77, литера Ф (кадастровый номер: 78:06:0002076:17). Photo 9. Общий вид территории обследования. Вид с востока

Подп. и дата

Взам. инв. №

Изн. № дубл.

Подп. и дата

Изн. № подл.

Ли Изм. № докум. Подп. Дата

196/08/2023-2023-ТО

Лист

65



Рис. 46. СПб, Средний проспект В.О., дом 77, литера Ф (кадастровый номер: 78:06:0002076:17). Photo 9. Общий вид территории обследования. Вид с севера



Рис. 47. СПб, Средний проспект В.О., дом 77, литера Ф (кадастровый номер: 78:06:0002076:17). Photo 9. Общий вид территории обследования. Вид с запада

Подп. и дата

Взам. инв. №

Изн. № дубл.

Подп. и дата

Изн. № подл.

Ли	Изм.	№ докум.	Подп.	Дата

196/08/2023-2023-ТО

Лист

66



Рис. 48. СПб, Средний проспект В.О., дом 77, литера Ф (кадастровый номер: 78:06:0002076:17). Photo 10. Общий вид территории обследования. Вид с юга



Рис. 49. СПб, Средний проспект В.О., дом 77, литера Ф (кадастровый номер: 78:06:0002076:17). Photo 10. Общий вид территории обследования. Вид с севера

Име. № подл.	Подп. и дата	Име. № дубл.	Взам. инв. №	Подп. и дата

Ли	Изм.	№ докум.	Подп.	Дата

196/08/2023-2023-ТО

Лист

67



Рис. 50. СПб, Средний проспект В.О., дом 77, литера Ф (кадастровый номер: 78:06:0002076:17). Photo 10. Общий вид территории обследования. Вид с востока



Рис. 51. СПб, Средний проспект В.О., дом 77, литера Ф (кадастровый номер: 78:06:0002076:17). Photo 10. Общий вид территории обследования. Вид с запада

Подп. и дата

Взам. инв. №

Изн. № дубл.

Подп. и дата

Изн. № подл.

Ли Изм. № докум. Подп. Дата

196/08/2023-2023-ТО

Лист

68



Рис. 52. СПб, Средний проспект В.О., дом 77, литера Ф (кадастровый номер: 78:06:0002076:17). Photo 11. Общий вид территории обследования. Вид с севера



Рис. 53. СПб, Средний проспект В.О., дом 77, литера Ф (кадастровый номер: 78:06:0002076:17). Photo 11. Общий вид территории обследования. Вид с юга

Име. № подл.	Подп. и дата	Име. № дубл.	Взам. инв. №	Подп. и дата

Ли	Изм.	№ докум.	Подп.	Дата

196/08/2023-2023-ТО

Лист

69



Рис. 54. СПб, Средний проспект В.О., дом 77, литера Ф (кадастровый номер: 78:06:0002076:17). Photo 11. Общий вид территории обследования. Вид с востока



Рис. 55. СПб, Средний проспект В.О., дом 77, литера Ф (кадастровый номер: 78:06:0002076:17). Photo 11. Общий вид территории обследования. Вид с запада

Име. № подл.	Подл. и дата	Име. № дубл.	Взам. инв. №	Подп. и дата

Ли	Изм.	№ докум.	Подп.	Дата

196/08/2023-2023-ТО

Лист

70



Рис. 56. СПб, Средний проспект В.О., дом 77, литера Ф (кадастровый номер: 78:06:0002076:17). Место заложения Шурфа 1. Вид с запада



Рис. 57. СПб, Средний проспект В.О., дом 77, литера Ф (кадастровый номер: 78:06:0002076:17). Поверхность на месте заложения Шурфа 1. Вид с запада

Име. № подл.	Подп. и дата	Име. № дубл.	Взам. инв. №	Подп. и дата

Ли	Изм.	№ докум.	Подп.	Дата

196/08/2023-2023-ТО

Лист

71



Рис. 58. СПб, Средний проспект В.О., дом 77, литера Ф (кадастровый номер: 78:06:0002076:17). Шурф 1. Фиксация дна шурфа по материке на уровне стояния грунтовых вод. Вид с севера

Име. № подл.	Подп. и дата	Име. № дубл.	Взам. инв. №	Подп. и дата

Ли	Изм.	№ докум.	Подп.	Дата

196/08/2023-2023-ТО

Лист

72



Рис. 59. СПб, Средний проспект В.О., дом 77, литера Ф (кадастровый номер: 78:06:0002076:17). Шурф 1. Фиксация дна шурфа по матерiku на уровне стояния грунтовых вод. Вид с севера





Рис. 60. СПб, Средний проспект В.О., дом 77, литера Ф (кадастровый номер: 78:06:0002076:17). Шурф 1. Фиксация дна шурфа по матерiku на уровне стояния грунтовых вод. Вид с юга

Име. № подл.	Подп. и дата	Име. № дубл.	Взам. инв. №	Подп. и дата

Ли	Изм.	№ докум.	Подп.	Дата

196/08/2023-2023-ТО

Условные
обозначения

-  Дерн
 Светло-серый
песок (материк)





Рис. 61. СПб, Средний проспект В.О., дом 77, литера Ф (кадастровый номер: 78:06:0002076:17). Шурф 1. Планиграфия. 1. План по уровню дневной поверхности; 2. План по уровню дна шурфа на материке

Подп. и дата

Взам. инв. №

Изн. № дубл.

Подп. и дата

Изн. № подл.

Ли	Изм.	№ докум.	Подп.	Дата

196/08/2023-2023-ТО

Лист

74




Рис. 62. СПб, Средний проспект В.О., дом 77, литера Ф (кадастровый номер: 78:06:0002076:17). Шурф 1. Северный борт. Вид с юга



Рис. 63. СПб, Средний проспект В.О., дом 77, литера Ф (кадастровый номер: 78:06:0002076:17). Шурф 1. Восточный борт. Вид с запада

Име. № подл.	Подп. и дата	Име. № дубл.	Взам. инв. №	Подп. и дата

Ли	Изм.	№ докум.	Подп.	Дата

196/08/2023-2023-ТО

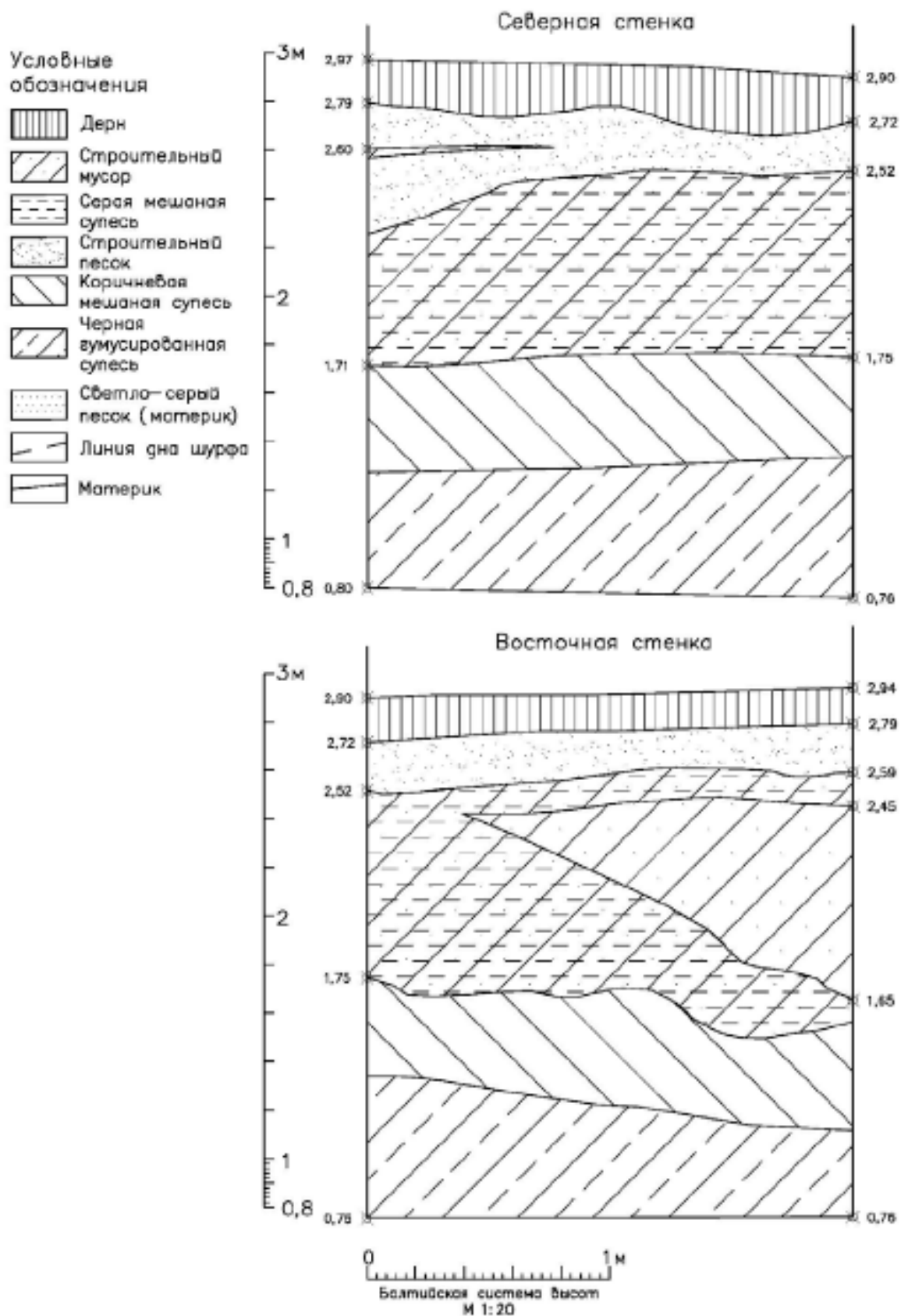


Рис. 64. СПб, Средний проспект В.О., дом 77, литера Ф (кадастровый номер: 78:06:0002076:17). Шурф 1. Стратиграфия северного и восточного бортов шурфа

Подп. и дата

Взам. инв. №

Изн. № дубл.

Подп. и дата

Изн. № подл.

Ли Изм. № докум. Подп. Дата

196/08/2023-2023-ТО

Лист

76



Рис. 65. СПб, Средний проспект В.О., дом 77, литера Ф (кадастровый номер: 78:06:0002076:17). Шурф 1. Южный борт. Вид с севера



Рис. 66. СПб, Средний проспект В.О., дом 77, литера Ф (кадастровый номер: 78:06:0002076:17). Шурф 1. Западный борт. Вид с востока

Име. № подл.	Подп. и дата
Име. № дубл.	Взам. инв. №
Име. № подл.	Подп. и дата
Име. № подл.	Подп. и дата

Ли	Изм.	№ докум.	Подп.	Дата

196/08/2023-2023-ТО

Лист

77

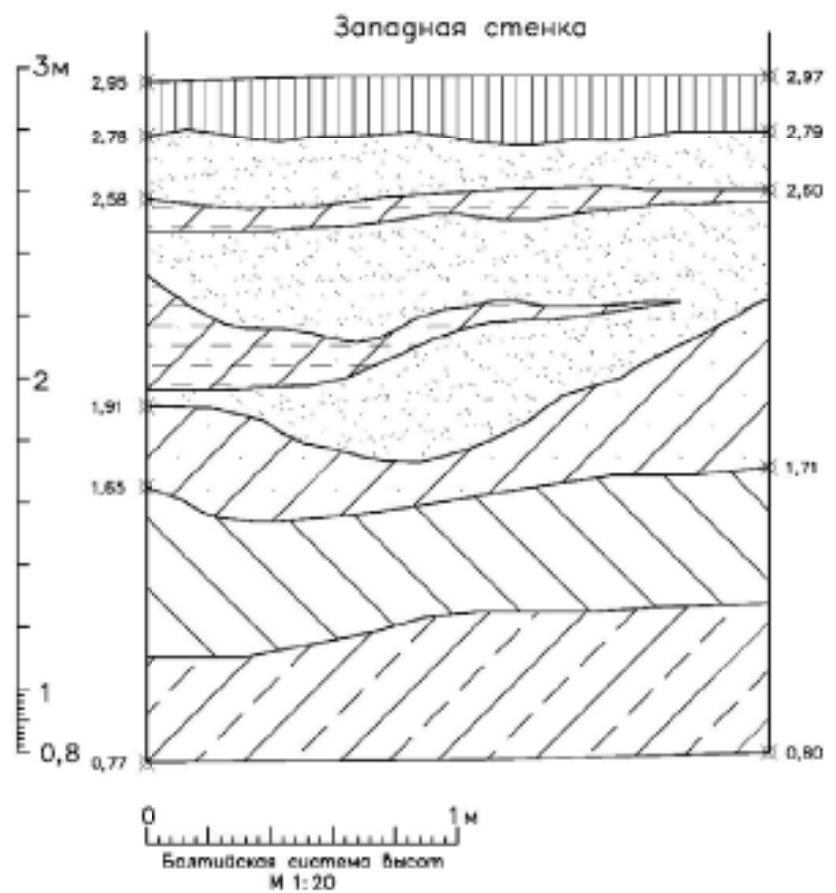
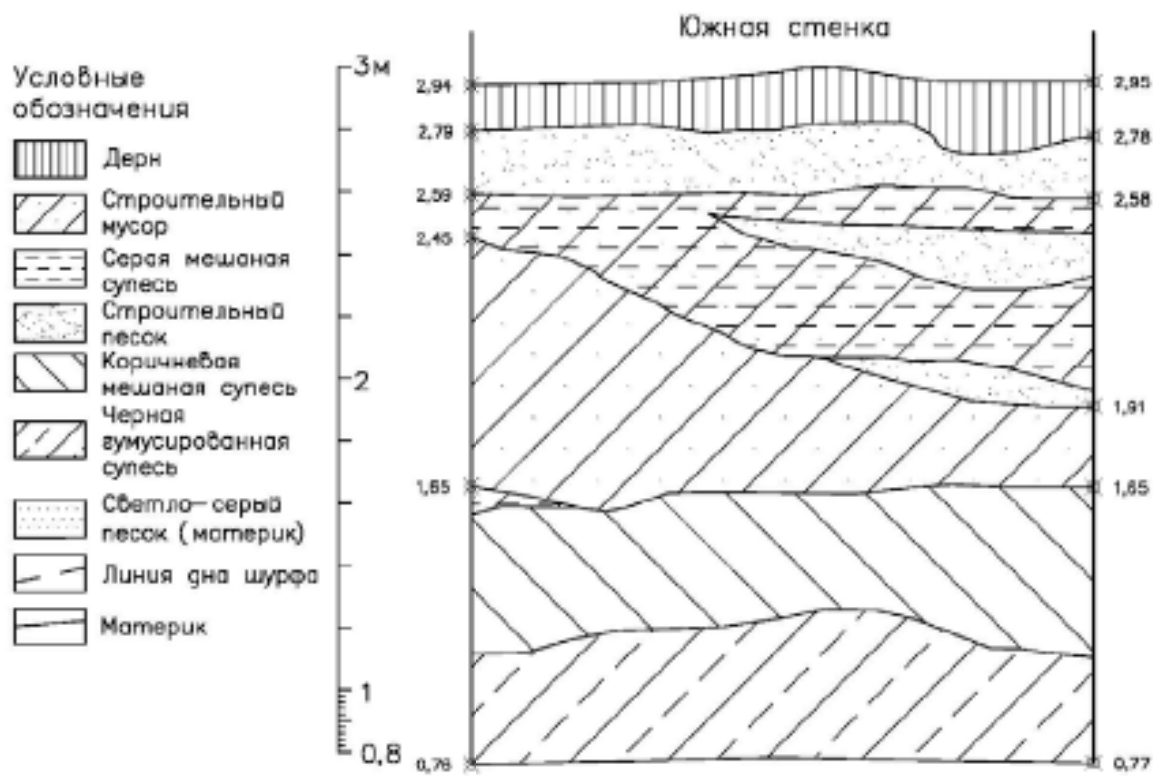


Рис. 67. СПб, Средний проспект В.О., дом 77, литера Ф (кадастровый номер: 78:06:0002076:17). Шурф 1. Стратиграфия южного и западного бортов шурфа

Подп. и дата

Взам. инв. №

Изн. № дубл.

Подп. и дата

Изн. № подл.

Ли Изм. № докум. Подп. Дата

196/08/2023-2023-ТО

Лист

78



Рис. 68. СПб, Средний проспект В.О., дом 77, литера Ф (кадастровый номер: 78:06:0002076:17). Шурф 1. Рекультивация. Общий вид. Вид с востока



Рис. 69. СПб, Средний проспект В.О., дом 77, литера Ф (кадастровый номер: 78:06:0002076:17). Место заложения Шурфа 2. Вид с севера

Име. № подл.	Подп. и дата
Име. № дубл.	Взам. инв. №
Име. № подл.	Подп. и дата

Ли	Изм.	№ докум.	Подп.	Дата

196/08/2023-2023-ТО



Рис. 70. СПб, Средний проспект В.О., дом 77, литера Ф (кадастровый номер: 78:06:0002076:17). Поверхность на месте заложения Шурфа 2. Вид с севера



Рис. 71. СПб, Средний проспект В.О., дом 77, литера Ф (кадастровый номер: 78:06:0002076:17). Шурф 2. Фиксация дна шурфа по матерiku на уровне стояния грунтовых вод. Вид с севера

Име. № подл.	Подл. и дата	Име. № дубл.	Взам. инв. №	Подп. и дата

Ли	Изм.	№ докум.	Подп.	Дата

196/08/2023-2023-ТО

Лист



80



Рис. 72. СПб, Средний проспект В.О., дом 77, литера Ф (кадастровый номер: 78:06:0002076:17). Шурф 2. Фиксация дна шурфа по матерiku на уровне стояния грунтовых вод. Вид с юга

Име. № подл.	Подп. и дата	Име. № дубл.	Взам. инв. №	Подп. и дата
Ли	Изм.	№ докум.	Подп.	Дата
196/08/2023-2023-ТО				Лист
				81

Условные
обозначения

-  Дёрн
-  Светло-серый
песок (материк)


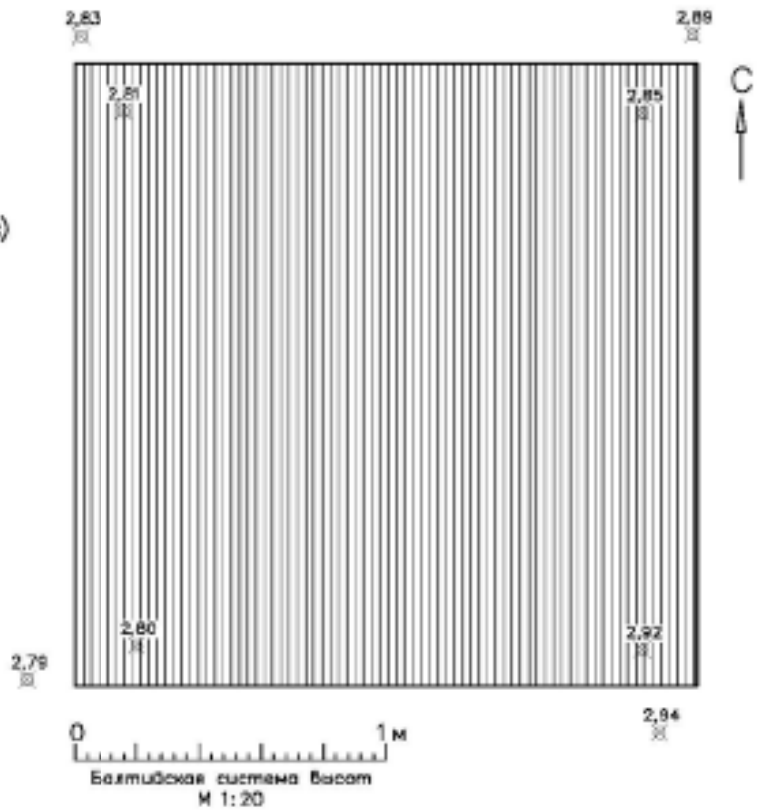


Рис. 73. СПб, Средний проспект В.О., дом 77, литера Ф (кадастровый номер: 78:06:0002076:17). Шурф 2. Планиграфия. 1. План по уровню дневной поверхности, 2. План по уровню дна шурфа на материке

Име. № подл.	Подп. и дата	Име. № дубл.	Взам. инв. №	Подп. и дата

Ли	Изм.	№ докум.	Подп.	Дата

196/08/2023-2023-ТО



Рис. 74. СПб, Средний проспект В.О., дом 77, литера Ф (кадастровый номер: 78:06:0002076:17). Шурф 2. Северный борт. Вид с юга






Рис. 75. СПб, Средний проспект В.О., дом 77, литера Ф (кадастровый номер: 78:06:0002076:17). Шурф 2. Восточный борт. Вид с запада

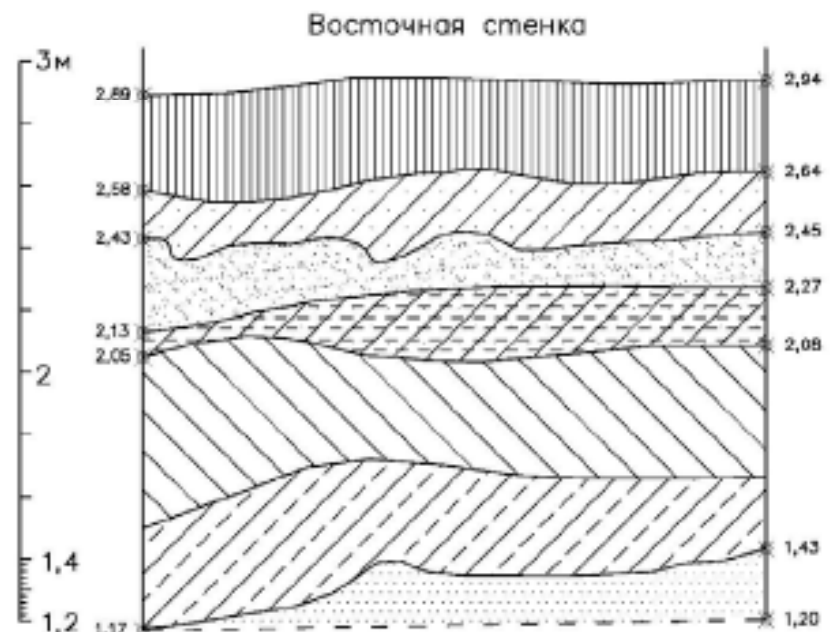
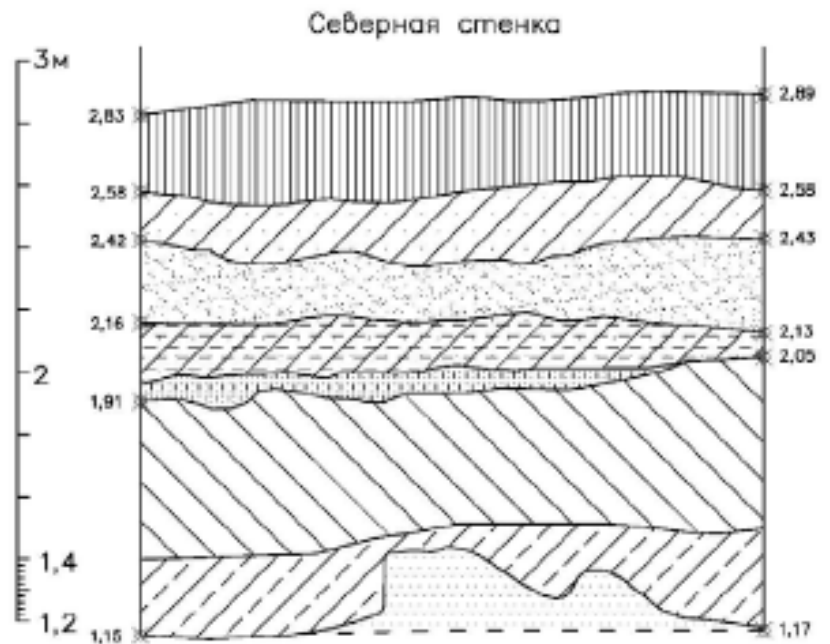
Име. № подл.	Подл. и дата	Име. № дубл.	Взам. инв. №	Подп. и дата

Ли	Изм.	№ докум.	Подп.	Дата

196/08/2023-2023-ТО

Условные обозначения

-  Дерн
-  Строительный мусор
-  Серая мешаная супесь
-  Строительный песок
-  Коричневая мешаная супесь
-  Черная гумусированная супесь
-  Светло-серый песок (материк)
-  Материковый светло-серый песок переотложенный
-  Линия дна шурфа
-  Материк



0 1 м
Балтийская система высот
М 1:20

Рис. 76. СПб, Средний проспект В.О., дом 77, литера Ф (кадастровый номер: 78:06:0002076:17). Шурф 2. Стратиграфия северного и восточного бортов шурфа

Подп. и дата

Взам. инв. №

Изн. № дубл.

Подп. и дата

Изн. № подл.

Ли Изм. № докум. Подп. Дата

196/08/2023-2023-ТО

Лист

84



Рис. 77. СПб, Средний проспект В.О., дом 77, литера Ф (кадастровый номер: 78:06:0002076:17). Шурф 2. Южный борт. Вид с севера



Рис. 78. СПб, Средний проспект В.О., дом 77, литера Ф (кадастровый номер: 78:06:0002076:17). Шурф 2. Западный борт. Вид с востока

Име. № подл.	Подл. и дата	Име. № дубл.	Взам. инв. №	Подп. и дата

Ли	Изм.	№ докум.	Подп.	Дата

196/08/2023-2023-ТО

Условные обозначения

-  Дёрн
-  Строительный мусор
-  Серая мешаная супесь
-  Строительный песок
-  Коричневая мешаная супесь
-  Черная зумусированная супесь
-  Светло-серый песок (материк)
-  Материковый светло-серый песок
-  первотолженный
-  Линия дна шурфа
-  Материк

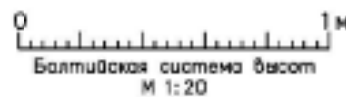
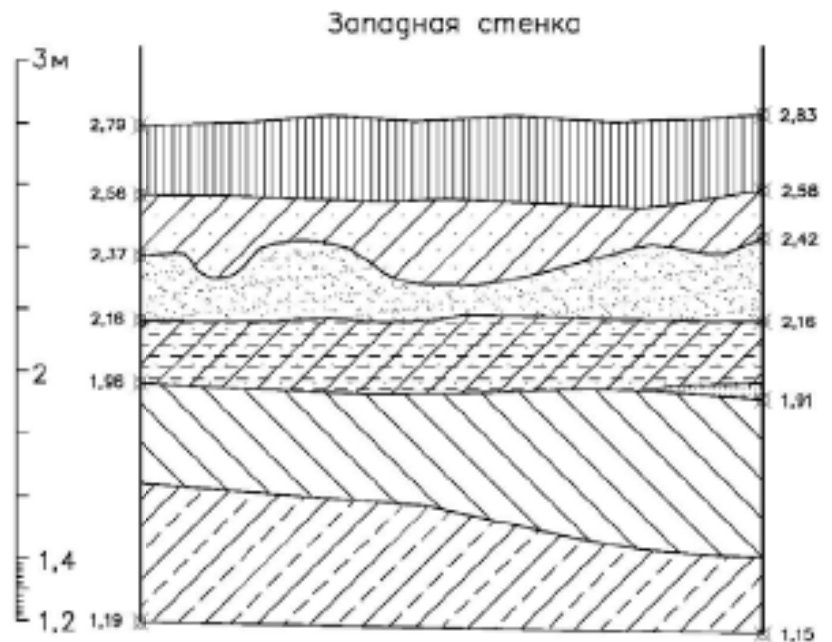
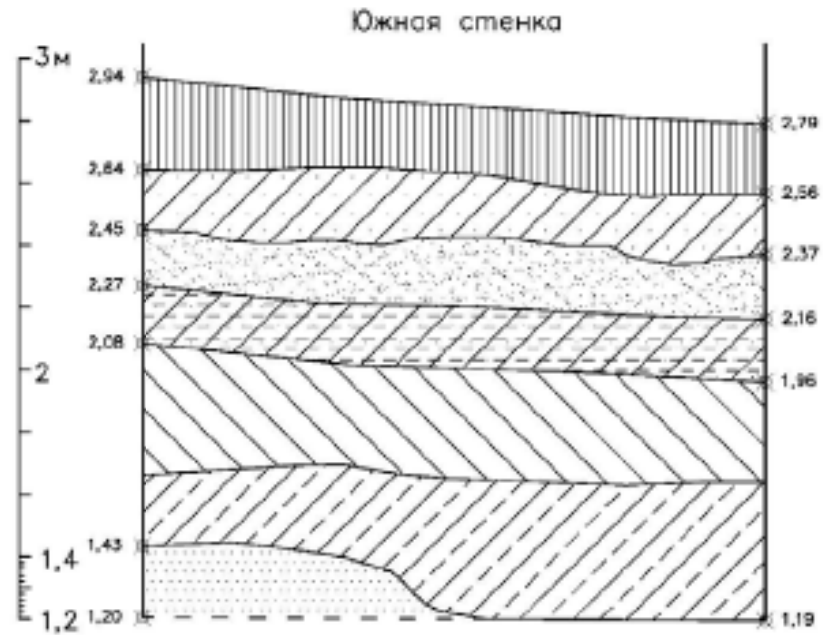


Рис. 79. СПб, Средний проспект В.О., дом 77, литера Ф (кадастровый номер: 78:06:0002076:17). Шурф 2. Стратиграфия южного и западного бортов шурфа

Подп. и дата

Взам. инв. №

Име. № дубл.

Подп. и дата

Име. № подл.

Ли	Изм.	№ докум.	Подп.	Дата

196/08/2023-2023-ТО

Лист

86



Рис. 80. СПб, Средний проспект В.О., дом 77, литера Ф (кадастровый номер: 78:06:0002076:17). Шурф 2. Рекультивация. Общий вид. Вид с востока

Име. № подл.	Подп. и дата	Име. № дубл.	Взам. инв. №	Подп. и дата
Ли	Изм.	№ докум.	Подп.	Дата
196/08/2023-2023-ТО				Лист
				87

Приложение В. Копия письма Комитета по государственному использованию и охране памятников истории и культуры



ПРАВИТЕЛЬСТВО САНКТ-ПЕТЕРБУРГА

КОМИТЕТ ПО ГОСУДАРСТВЕННОМУ
КОНТРОЛЮ, ИСПОЛЬЗОВАНИЮ
И ОХРАНЕ ПАМЯТНИКОВ
ИСТОРИИ И КУЛЬТУРЫ
(КГИОП)

пл. Ломоносова, д.1, Санкт-Петербург, 191023
Тел. (812) 417-43-03, факс (812) 719-42-45
E-mail: kgiop@gov.spb.ru
<https://www.gov.spb.ru>, <http://kgiop.ru/>

Заместителю Генерального директора
ООО «Специализированный
застройщик «Остров Сити»
Тиханову И.Ю.
dpp@setlcity.ru

№01-43-8995/23-0-1 от 11.05.2023

№ 01-43-8995/23-0-0 от 20.04.2023

На № 1081076 от 19.04.2023

В ответ на Ваше обращение КГИОП сообщает, что земельный участок по адресу: г. Санкт-Петербург, Средний проспект В.О., дом 77, литера Ф (кадастровый номер: 78:06:0002076:17) расположен в границах:

- единой зоны регулирования застройки и хозяйственной деятельности 2 (участок ОЗРЗ-2(06)) объектов культурного наследия.

Закон Санкт-Петербурга от 19.01.2009 № 820-7 (в редакции, вступившей в силу 16.04.2023) "О границах объединенных зон охраны объектов культурного наследия, расположенных на территории Санкт-Петербурга, режимах использования земель и требованиях к градостроительным регламентам в границах указанных зон".

В пределах границ вышеуказанного земельного участка отсутствуют объекты (выявленные объекты) культурного наследия; объекты культурного наследия, включенные в Единый государственный реестр объектов культурного наследия (памятников истории и культуры) народов Российской Федерации, а также защитная зона объектов культурного наследия.

К границам участка непосредственно не примыкают объекты (выявленные объекты) культурного наследия.

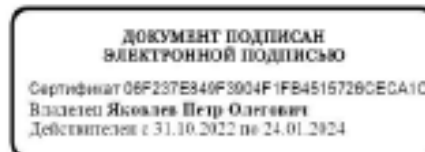
Согласно приказу Минкультуры России от 30.10.2020 № 1295 (ред. от 19.10.2022) «Об утверждении предмета охраны, границ территории и требований к градостроительным регламентам в границах территории исторического поселения федерального значения город Санкт-Петербург» (далее – историческое поселение), участок расположен вне границ территории исторического поселения.

КГИОП не располагает сведениями о наличии либо отсутствии объектов, обладающих признаками объектов культурного наследия, на рассматриваемом земельном участке. В связи с этим, а также в соответствии с требованиями ст. 30 Федерального закона № 73-ФЗ от 25.06.2002 г. «Об объектах культурного наследия (памятниках истории и культуры) народов Российской Федерации», требуется проведение государственной историко-культурной экспертизы земельного участка. Согласно требованиям п. 11.3 постановления Правительства

Российской Федерации от 15.07.2009 № 569 «Об утверждении Положения о государственной историко-культурной экспертизе» государственная историко-культурная экспертиза земельного участка проводится путем археологической разведки.

Данное письмо носит информативный характер и не является разрешением на производство работ.

**Начальник Управления
государственного реестра
объектов культурного
наследия**



П.О. Яковлев

Ерёменко А.В.
(812)417-43-33
Петрова А.А.
(812) 417-43-46

Приложение С. Полевая отпись находок

№ п/п	Шифр	Наименование	Материал	Слой	шурф№	Примечание
1	Сред пр ВО 77-2023-1	сосуда фаянсового стенок фрагмент	фаянс	черная гумусированная супесь (погребенная почва)	шурф 1	разрозненные фрагменты
2	Сред пр ВО 77-2023-2	сосуда фарфорового стенок фрагмент	фарфор	черная гумусированная супесь (погребенная почва)	шурф 1	разрозненные фрагменты
3	Сред пр ВО 77-2023-3	сосуда глиняной массы стенки фрагмент	каменная масса	черная гумусированная супесь (погребенная почва)	шурф 1	с темно-коричневым покрытием снаружи
4	Сред пр ВО 77-2023-4	сосуда стеклянного стенки фрагмент	стекло	черная гумусированная супесь (погребенная почва)	шурф 1	синего стекла, оббито
5	Сред пр ВО 77-2023-5	сосуда стеклянного стенки фрагмент	стекло	черная гумусированная супесь (погребенная почва)	шурф 1	зеленого матового стекла, оббито
6	Сред пр ВО 77-2023-6	бокала стеклянного поддона фрагмент	стекло	черная гумусированная супесь (погребенная почва)	шурф 1	прозрачного стекла; поддон и ложка оббиты
7	Сред пр ВО 77-2023-7	блюда фарфорового профиля фрагмент	фарфор	черная гумусированная супесь (погребенная почва)	шурф 1	на кольцевом поддоне; рельефное; с золотистой обводкой по краю и в центральной части; с фрагментом синего надглазурного клейма в виде изображения гербового орла; с надглазурной зеленой надписью: Г/72
8	Сред пр ВО 77-2023-8	блюда фаянсового донна фрагмент	фаянс	черная гумусированная супесь (погребенная почва)	шурф 1	на кольцевом поддоне; с фрагментом подглазурного зеленого нечитаемого клейма; с подглазурной полихромной растительной росписью

9	Сред пр ВО 77-2023-9	блюдца фарфорового профиля фрагмент	фарфор	черная гумусированная суспензия (погребенная почва)	шурф 1	на кольцевом поддоне; с золотистой обводкой по краю; с подглазурной геометрической росписью коричневого цвета
10	Сред пр ВО 77-2023-10	блюдца фаянсового донца фрагмент	фаянс	черная гумусированная суспензия (погребенная почва)	шурф 1	на кольцевом поддоне; оббито
11	Сред пр ВО 77-2023-11	сосуда фарфорового донца фрагмент	фарфор	черная гумусированная суспензия (погребенная почва)	шурф 1	на кольцевом поддоне; с золотистой обводкой в придонной части; с фрагментом надглазурного клейма синего цвета в виде изображения горбового орла; с фрагментом дуэстрочной надписи: "...Ф/М..."
12	Сред пр ВО 77-2023-12	тарелки фаянсовой края фрагмент	фаянс	черная гумусированная суспензия (погребенная почва)	шурф 1	оббито
13	Сред пр ВО 77-2023-13	сосуда фаянсового края фрагмент	фаянс	черная гумусированная суспензия (погребенная почва)	шурф 1	с золотистой обводкой и голубой глазурью по краю; с подглазурной растительной росписью черного цвета
14	Сред пр ВО 77-2023-14	сосуда фаянсового донца фрагмент	фаянс	черная гумусированная суспензия (погребенная почва)	шурф 1	на кольцевом поддоне; с подглазурной кобальтовой росписью внутри и снаружи
15	Сред пр ВО 77-2023-15	сосуда фаянсового донца фрагмент	фаянс	черная гумусированная суспензия (погребенная почва)	шурф 1	толстостенный, на кольцевом поддоне
16	Сред пр ВО 77-2023-16	бутылки стеклянной стенки фрагмент	стекло	черная гумусированная суспензия (погребенная почва)	шурф 1	зеленого стекла
17	Сред пр ВО 77-2023-17	сосуда красноглиняного поливного стенки фрагмент	керамика	черная гумусированная суспензия (погребенная почва)	шурф 1	с зеленой и оранжевой поливкой; разрозненные фрагменты

18	Сред пр ВО 77-2023-18	горшка цветочного красноглиняного донца фрагмент	керамика	124 черная гумусированная супесь (погребенная почва)	шурф 1	плоское; с фрагментом сквозного отверстия в центральной части
19	Сред пр ВО 77-2023-19	форма (?) красноглиняной поливной вешалка фрагмент	керамика	черная гумусированная супесь (погребенная почва)	шурф 1	с коричневой поливкой внутри и снаружи
20	Сред пр ВО 77-2023-20	сосуда светлоглиняного донца фрагмент	керамика	черная гумусированная супесь (погребенная почва)	шурф 1	плоское; с желтой поливкой внутри
21	Сред пр ВО 77-2023-21	сосуда красноглиняного вешалка фрагмент	керамика	черная гумусированная супесь (погребенная почва)	шурф 1	
22	Сред пр ВО 77-2023-22	кувшинка красноглиняного поливного донца	керамика	черная гумусированная супесь (погребенная почва)	шурф 1	плоское; с коричневой поливкой внутри
23	Сред пр ВО 77-2023-23	крышка сероглиняной поливной край фрагмент	керамика	черная гумусированная супесь (погребенная почва)	шурф 1	со светло-коричневой поливкой снаружи
24	Сред пр ВО 77-2023-24	сосуда красноглиняного поливного вешалка фрагмент	керамика	черная гумусированная супесь (погребенная почва)	шурф 1	оббит; поливка затерта
25	Сред пр ВО 77-2023-25	открытого сосуда сероглиняного поливного донца фрагмент	керамика	черная гумусированная супесь (погребенная почва)	шурф 1	на кольцевом поддоне; с темно-коричневой поливкой внутри и снаружи
26	Сред пр ВО 77-2023-26	сосуда фаянсового края фрагмент	фаянс	черная гумусированная супесь (погребенная почва)	шурф 1	
27	Сред пр ВО 77-2023-27	заготовки кожаной фрагмент	кожа	черная гумусированная супесь (погребенная почва)	шурф 1	черного цвета; со следами вырезанных изделий

28	Сред пр ВО 77-2023-28	трубки курительной красноглиняной чашки фрагмент	керамика	черная гумусированная супесь (погребенная почва)	шурф 1	оббит; с орнаментом насечек по краю тубука
29	Сред пр ВО 77-2023-29	израза красноглиняного поильного края фрагмент	керамика	черная гумусированная супесь (погребенная почва)	шурф 1	оббит; с белой глазурью; с частью сохранившейся ручки
30	Сред пр ВО 77-2023-30	трубки стеклянной фрагмент	стекло	черная гумусированная супесь (погребенная почва)	шурф 1	цельнолитая; оббита с одного края
31	Сред пр ВО 77-2023-31	наделка металлическое	железо	черная гумусированная супесь (погребенная почва)	шурф 1	корродирована; исполнено в виде прямоугольной в сечении дужки; расковано в прямоугольнике по краям
32	Сред пр ВО 77-2023-32	банки стеклянной донна фрагмент	стекло	черная гумусированная супесь (погребенная почва)	шурф 1	зеленого стекла; волнуто внутри
33	Сред пр ВО 77-2023-33	сосуда фаянсового стенок фрагмент	фаянс	черная гумусированная супесь (погребенная почва)	шурф 2	разрозненные фрагменты
34	Сред пр ВО 77-2023-34	сосуда фарфорового стенок фрагмент	фарфор	черная гумусированная супесь (погребенная почва)	шурф 2	разрозненные фрагменты
35	Сред пр ВО 77-2023-35	сосуда сероглиняного стенки фрагмент	керамика	черная гумусированная супесь (погребенная почва)	шурф 2	со следами нагара снаружи
36	Сред пр ВО 77-2023-36	сосуда сероглиняного поильного стенки фрагмент	керамика	черная гумусированная супесь (погребенная почва)	шурф 2	с коричневой поливкой снаружи и буро-зеленой поливкой внутри
37	Сред пр ВО 77-2023-37	плафон (?) фарфорового края фрагмент	фарфор	черная гумусированная супесь (погребенная почва)	шурф 2	
38	Сред пр ВО 77-2023-38	тарелки фарфоровой края фрагмент	фарфор	черная гумусированная супесь (погребенная почва)	шурф 2	с подглазурной кобальтовой геометрической росписью
39	Сред пр ВО 77-2023-39	бутылки стеклянной горляшко	стекло	черная гумусированная супесь (погребенная почва)	шурф 2	зеленого стекла; оббито

40	Сред пр ВО 77-2023-40	бутылки каменной массы стенки фрагмент	каменная масса	черная гумусированная супесь (погребенная почва)	шурф 2	с коричневым покрытием снаружи; с рельефным круглым клеймом в виде коронованного льва; надпись по кругу: "SELTERS"
41	Сред пр ВО 77-2023-41	горшка сероглиняного поливного край фрагмент	керамика	черная гумусированная супесь (погребенная почва)	шурф 2	с буро-зеленой поливной внутри и снаружи
42	Сред пр ВО 77-2023-42	открытого сосуда красноглиняного поливного край фрагмент	керамика	черная гумусированная супесь (погребенная почва)	шурф 2	с оранжевой поливной внутри и снаружи
43	Сред пр ВО 77-2023-43	сосуда сероглиняного венчика фрагмент	керамика	черная гумусированная супесь (погребенная почва)	шурф 2	с бурой поливной внутри
44	Сред пр ВО 77-2023-44	сосуда красноглиняного венчика фрагмент	керамика	черная гумусированная супесь (погребенная почва)	шурф 2	
45	Сред пр ВО 77-2023-45	сосуда красноглиняного поливного венчика фрагмент	керамика	черная гумусированная супесь (погребенная почва)	шурф 2	с бурой и оранжевой поливной внутри и снаружи
46	Сред пр ВО 77-2023-46	сосуда сероглиняного донца фрагмент	керамика	черная гумусированная супесь (погребенная почва)	шурф 2	плоское; оббито

ИТОГО:

57
единиц

Приложение 4

**Схема расположения земельного участка на кадастровой карте
территории**

Схема расположения земельного участка по адресу: г. Санкт-Петербург, Средний проспект В.О., дом 77, литера Ф
на публичной кадастровой карте



Приложение 5

**Копия письма ООО «Специализированный застройщик
«Остров Сити» № Исх.15698/ДПП/СЗОС от 21.11.2023 с
обоснованием отсутствия градостроительного плана
земельного участка**



ООО «Специализированный застройщик «Остров Сити»

Россия, 197342, г. Санкт-Петербург
Ушаковская наб., д. 3, корп. 1, стр. 1, офис 612
+7 812 335 51 11
www.setlgroup.ru



Рег.№ Исх.15898/ДПП/СЗОС От: 21.11.2023

Объект по адресу: СПб, Средний пр. В.О.,
дом 77, литера Ф
Участок: 78:06:0002076:17
Корпус: Объект начального, основного и среднего
общего образования на 825 мест

Заместителю директора
ФГБУН Институт истории материальной
культуры Российской академии наук (ИИМК РАН)
Соловьевой Н.Ф.

Тема: Информационное письмо

Уважаемая Наталья Федоровна!

На территории обследуемого Вами по договору земельного участка по адресу: г. Санкт-Петербург, Средний проспект В.О., дом 77, литера Ф (кадастровый номер: 78:06:0002076:17) планируется строительство объекта капитального строительства "Объект начального, основного и среднего общего образования на 825 мест". В соответствии с п. 2 ч. 3 ст. 41, ч. 4. ст. 57.3. Градостроительного кодекса РФ, предоставление градостроительного плана допускается только после утверждения документации по планировке территории, а именно, в соответствии с п. 1 ч. 4 ст. 41 Градостроительного кодекса РФ, проекта планировки территории.

Проект планировки территории возможно разработать после получения информации о наличии или отсутствии объектов культурного наследия при проведении государственной историко-культурной экспертизы земельного участка в соответствии с ч. 2 ст. 41.2., п. 5 ч. 4 ст. 42 Градостроительного кодекса РФ.

Поскольку в настоящее время акт государственной историко-культурной экспертизы земельного участка не разработан, предоставление градостроительного плана невозможно.

Заместитель Генерального директора

ДОКУМЕНТ ПОДПИСАН
ЭЛЕКТРОННОЙ ПОДПИСЬЮ

04DE31790066B019AB48914A9F0F2DD49D

Владелец: "ООО
"СПЕЦИАЛИЗИРОВАННЫЙ
ЗАСТРОЙЩИК "ОСТРОВ СИТИ""
Ф.И.О Тиханов Игорь Юрьевич
Дата подписи: 21.11.2023 16:23

Тиханов И.Ю.

Приложение 9

Сведения об экспертах

Сведения об экспертах:

Фамилия, имя, отчество	Лазаретов Игорь Павлович
Образование	высшее
Специальность	история
Ученая степень (звание)	кандидат исторических наук
Стаж работы	35 лет
Место работы и должность	ст.н.с. ИИМК РАН
Реквизиты аттестации	<p>Государственный эксперт по проведению историко-культурной экспертизы (приказ Министерства культуры Российской Федерации № 1537 от 17.09.2021 г. «Об утверждении статуса аттестованного эксперта по проведению государственной историко-культурной экспертизы» (п. 13))</p> <p>Объекты экспертизы:</p> <ul style="list-style-type: none"> - выявленные объекты культурного наследия в целях обоснования целесообразности включения данных объектов в реестр; - документы, обосновывающие включение объектов культурного наследия в реестр; - документы, обосновывающие исключение объектов культурного наследия из реестра; - земли, подлежащие воздействию земляных, строительных, мелиоративных, хозяйственных работ, предусмотренных статьей 25 Лесного кодекса Российской Федерации работ по использованию лесов (за исключением работ, указанных в пунктах 3, 4 и 7 части 1 статьи 25 Лесного кодекса Российской Федерации) и иных работ, в случае, если орган охраны объектов культурного наследия не имеет данных об отсутствии на указанных землях объектов культурного наследия, включенных в реестр, выявленных объектов культурного наследия либо объектов, обладающих признаками объекта культурного наследия; - документация, за исключением научных отчетов о выполненных археологических полевых работах, содержащая результаты исследований, в соответствии с которыми определяется наличие или отсутствие объектов, обладающих признаками объекта культурного наследия, на земельных участках, подлежащих воздействию земляных, строительных, мелиоративных, хозяйственных работ, работ по использованию лесов и иных работ;

	<ul style="list-style-type: none"> - документация или разделы документации, обосновывающие меры по обеспечению сохранности объекта культурного наследия, включенного в реестр, выявленного объекта культурного наследия либо объекта, обладающего признаками объекта культурного наследия, при проведении земляных, мелиоративных, хозяйственных работ, указанных в настоящей статье работ по использованию лесов и иных работ в границах территории объекта культурного наследия либо на земельном участке, непосредственно связанном с земельным участком в границах территории объекта культурного наследия
Фамилия, имя, отчество	Поляков Андрей Владимирович
Образование	высшее
Специальность	история
Ученая степень (звание)	доктор исторических наук
Стаж работы	21 год
Место работы и должность	ст.н.с. ИИМК РАН, и.о. директора ИИМК РАН
Реквизиты аттестации	<p>Государственный эксперт по проведению историко-культурной экспертизы (приказ Министерства культуры Российской Федерации № 1668 от 11.10.2021 г. «Об утверждении статуса аттестованного эксперта по проведению государственной историко-культурной экспертизы» (п. 23))</p> <p>Объекты экспертизы:</p> <ul style="list-style-type: none"> - выявленные объекты культурного наследия в целях обоснования целесообразности включения данных объектов в реестр; - документы, обосновывающие включение объектов культурного наследия в реестр; - документы, обосновывающие исключение объектов культурного наследия из реестра; - земли, подлежащие воздействию земляных, строительных, мелиоративных, хозяйственных работ, предусмотренных статьей 25 Лесного кодекса Российской Федерации работ по использованию лесов (за исключением работ, указанных в пунктах 3, 4 и 7 части 1 статьи 25 Лесного кодекса Российской Федерации) и иных работ, в случае, если указанные земли расположены в границах территорий, утвержденных в

	<p>соответствии с пунктом 34.2 пункта 1 статьи 9 Федерального закона;</p> <ul style="list-style-type: none"> - документация или разделы документации, обосновывающие меры по обеспечению сохранности объекта культурного наследия, включенного в реестр, выявленного объекта культурного наследия либо объекта, обладающего признаками объекта культурного наследия, при проведении земляных, мелиоративных, хозяйственных работ, указанных в настоящей статье работ, указанных в статье 30 Федерального закона работ по использованию лесов и иных работ в границах территории объекта культурного наследия либо на земельном участке, непосредственно связанном с земельным участком в границах территории объекта культурного наследия; - документация, за исключением научных отчетов о выполненных археологических полевых работах, содержащая результаты исследований, в соответствии с которыми определяется наличие или отсутствие объектов, обладающих признаками объекта культурного наследия, на земельных участках, подлежащих воздействию земляных, строительных, мелиоративных, хозяйственных работ, указанных в статье 30 Федерального закона работ по использованию лесов и иных работ;
Фамилия, имя, отчество	Садыков Тимур Рашитович
Образование	высшее
Специальность	история
Ученая степень (звание)	-
Стаж работы	11 лет
Место работы и должность	и.о. м.н.с. ИИМК РАН
Реквизиты аттестации	<p>Государственный эксперт по проведению историко-культурной экспертизы (приказ Министерства культуры Российской Федерации № 235 от 01.03.2022 г. «Об утверждении статуса аттестованного эксперта по проведению государственной историко-культурной экспертизы» (п. 25))</p> <p>Объекты экспертизы:</p>

	<ul style="list-style-type: none"> - выявленные объекты культурного наследия в целях обоснования целесообразности включения данных объектов в реестр; - документы, обосновывающие включение объектов культурного наследия в реестр;
Фамилия, имя, отчество	Соловьев Сергей Львович
Образование	высшее
Специальность	история
Ученая степень (звание)	кандидат исторических наук
Стаж работы	44 года
Место работы и должность	и.о. ст.н.с. ИИМК РАН
Реквизиты аттестации	<p>Государственный эксперт по проведению историко-культурной экспертизы (приказ Министерства культуры Российской Федерации № 235 от 01.03.2022 г. «Об утверждении статуса аттестованного эксперта по проведению государственной историко-культурной экспертизы» (п. 2б))</p> <p>Объекты экспертизы:</p> <ul style="list-style-type: none"> - выявленные объекты культурного наследия в целях обоснования целесообразности включения данных объектов в реестр; - документы, обосновывающие включение объектов культурного наследия в реестр; - документы, обосновывающие исключение объектов культурного наследия из реестра; - земли, подлежащие воздействию земляных, строительных, мелиоративных, хозяйственных работ, предусмотренных статьей 25 Лесного кодекса Российской Федерации работ по использованию лесов (за исключением работ, указанных в пунктах 3, 4 и 7 части 1 статьи 25 Лесного кодекса Российской Федерации) и иных работ, в случае, если указанные земли расположены в границах территорий, утвержденных в соответствии с пунктом 34.2 пункта 1 статьи 9 Федерального закона; - документация или разделы документации, обосновывающие меры по обеспечению сохранности объекта культурного наследия, включенного в реестр, выявленного объекта культурного наследия либо объекта, обладающего

	<p>признаками объекта культурного наследия, при проведении земляных, мелиоративных, хозяйственных работ, указанных в настоящей статье работ, указанных в статье 30 Федерального закона работ по использованию лесов и иных работ в границах территории объекта культурного наследия либо на земельном участке, непосредственно связанном с земельным участком в границах территории объекта культурного наследия;</p> <ul style="list-style-type: none"> - документация, за исключением научных отчетов о выполненных археологических полевых работах, содержащая результаты исследований, в соответствии с которыми определяется наличие или отсутствие объектов, обладающих признаками объекта культурного наследия, на земельных участках, подлежащих воздействию земляных, строительных, мелиоративных, хозяйственных работ, указанных в статье 30 Федерального закона работ по использованию лесов и иных работ
Фамилия, имя, отчество	Субботин Андрей Викторович
Образование	высшее
Специальность	история
Ученая степень (звание)	кандидат исторических наук
Стаж работы	46 лет
Место работы и должность	ст.н.с. ИИМК РАН
Реквизиты аттестации	<p>Государственный эксперт по проведению историко-культурной экспертизы (приказ Министерства культуры Российской Федерации № 1668 от 11.10.2021 г. «Об утверждении статуса аттестованного эксперта по проведению государственной историко-культурной экспертизы» (п. 26))</p> <p>Объекты экспертизы:</p> <ul style="list-style-type: none"> - выявленные объекты культурного наследия в целях обоснования целесообразности включения данных объектов в реестр; - документы, обосновывающие включение объектов культурного наследия в реестр; - документы, обосновывающие исключение объектов культурного наследия из реестра; - земли, подлежащие воздействию земляных, строительных, мелиоративных, хозяйственных

	<p>работ, предусмотренных статьей 25 Лесного кодекса Российской Федерации работ по использованию лесов (за исключением работ, указанных в пунктах 3, 4 и 7 части 1 статьи 25 Лесного кодекса Российской Федерации) и иных работ, в случае, если указанные земли расположены в границах территорий, утвержденных в соответствии с пунктом 34.2 пункта 1 статьи 9 Федерального закона;</p> <ul style="list-style-type: none"> - документация или разделы документации, обосновывающие меры по обеспечению сохранности объекта культурного наследия, включенного в реестр, выявленного объекта культурного наследия либо объекта, обладающего признаками объекта культурного наследия, при проведении земляных, мелниоративных, хозяйственных работ, указанных в настоящей статье работ, указанных в статье 30 Федерального закона работ по использованию лесов и иных работ в границах территории объекта культурного наследия либо на земельном участке, непосредственно связанном с земельным участком в границах территории объекта культурного наследия; - документация, за исключением научных отчетов о выполненных археологических полевых работах, содержащая результаты исследований, в соответствии с которыми определяется наличие или отсутствие объектов, обладающих признаками объекта культурного наследия, на земельных участках, подлежащих воздействию земляных, строительных, мелниоративных, хозяйственных работ, указанных в статье 30 Федерального закона работ по использованию лесов и иных работ
Фамилия, имя, отчество	Тарасов Алексей Юрьевич
Образование	высшее
Специальность	история, археология
Ученая степень (звание)	кандидат исторических наук
Стаж работы	20 лет
Место работы и должность	н.с. ИИМК РАН
Реквизиты аттестации	Государственный эксперт по проведению историко-культурной экспертизы (приказ Министерства культуры Российской Федерации)

№ 997 от 17.07.2019 г. «Об утверждении статуса аттестованного эксперта по проведению государственной историко-культурной экспертизы» (п. 29))

Объекты экспертизы:

- выявленные объекты культурного наследия в целях обоснования целесообразности включения данных объектов в реестр;
- земли, подлежащие воздействию земляных, строительных, мелиоративных, хозяйственных работ, предусмотренных статьей 25 Лесного кодекса Российской Федерации работ по использованию лесов (за исключением работ, указанных в пунктах 3, 4 и 7 части 1 статьи 25 Лесного кодекса Российской Федерации) и иных работ, в случае, если указанные земли расположены в границах территорий, утвержденных в соответствии с пунктом 34.2 статьи 9 Федерального закона № 73-ФЗ;
- документы, обосновывающие включение объектов культурного наследия в реестр;
- документы, обосновывающие исключение объектов культурного наследия из реестра;
- документация, за исключением научных отчетов о выполненных археологических полевых работах, содержащая результаты исследований, в соответствии с которыми определяется наличие или отсутствие объектов, обладающих признаками объекта культурного наследия, на земельных участках, подлежащих воздействию земляных, строительных, мелиоративных, хозяйственных работ, указанных в статье 30 Федерального закона № 73-ФЗ работ по использованию лесов и иных работ;
- документация или разделы документации, обосновывающие меры по обеспечению сохранности объекта культурного наследия, включенного в реестр, выявленного объекта культурного наследия либо объекта, обладающего признаками объекта культурного наследия, при проведении земляных, мелиоративных, хозяйственных работ, указанных в настоящей статье работ по использованию лесов и иных работ в границах территории объекта культурного наследия либо на земельном участке, непосредственно связанном с земельным участком в границах территории объекта культурного наследия.

Приложение 10

**Выдержки из приказа № 997 от 17.07.2019 г.
«Об утверждении статуса аттестованного эксперта по
проведению государственной историко-культурной
экспертизы»**



МИНИСТЕРСТВО КУЛЬТУРЫ
РОССИЙСКОЙ ФЕДЕРАЦИИ

ПРИКАЗ

17 июля 2019

Москва

№ 337

Об аттестации экспертов по проведению государственной историко-культурной экспертизы

В соответствии с Федеральным законом от 25 июня 2002 г. № 73-ФЗ «Об объектах культурного наследия (памятниках истории и культуры) народов Российской Федерации», с пунктом 9 Положения о государственной историко-культурной экспертизе, утвержденного постановлением Правительства Российской Федерации от 15 июля 2009 г. № 569, Положением о порядке аттестации экспертов по проведению государственной историко-культурной экспертизы, утвержденным приказом Минкультуры России от 26 августа 2010 г. № 563 (в редакции приказа Минкультуры России от 17 октября 2011 г. № 1003), руководствуясь Положением об аттестационной комиссии Минкультуры России, утвержденным приказом Минкультуры России от 29 декабря 2011 г. № 1276, протоколом заседания аттестационной комиссии Минкультуры России от 25 июня 2019 г., п р и к а з ы в а ю:

1. Аттестовать экспертов по проведению государственной историко-культурной экспертизы согласно приложению к настоящему приказу.

2

2. Департаменту государственной охраны культурного наследия (Р.А.Рыбало) обеспечить размещение информации об аттестованных экспертах на официальном сайте Минкультуры России в сети Интернет.

3. Контроль за исполнением настоящего приказа оставляю за собой.

Заместитель Министра



С.Г.Обрывалин

Приложение

Утверждено приказом
Министерства культуры
Российской Федерации

от «11» июля 2019 г. № 997

Аттестованные эксперты по проведению
государственной историко-культурной экспертизы

№ п/п	Фамилия, имя, отчество соискателя	Объекты экспертизы
1.	Авксентьева Ольга Николаевна	<ul style="list-style-type: none"> - выявленные объекты культурного наследия в целях обоснования целесообразности включения данных объектов в реестр; - документы, обосновывающие включение объектов культурного наследия в реестр; - документы, обосновывающие изменение категории историко-культурного значения объекта культурного наследия; - проекты зон охраны объекта культурного наследия; - проектная документация на проведение работ по сохранению объектов культурного наследия; - документация или разделы документации, обосновывающие меры по обеспечению сохранности объекта культурного наследия, включенного в реестр, выявленного объекта культурного наследия либо объекта, обладающего признаками объекта культурного наследия, при проведении земляных, мелиоративных, хозяйственных работ, указанных в статье 30 Федерального закона от 25.06.2002 № 73-ФЗ «Об объектах культурного наследия (памятниках истории и культуры) народов Российской Федерации» (далее – Федеральный закон № 73-ФЗ) работ по использованию лесов и иных работ в границах территории объекта культурного наследия либо на земельном участке,

		земельным участком в границах территории объекта культурного наследия.
28.	Старцева Татьяна Сергеевна	<ul style="list-style-type: none"> - выявленные объекты культурного наследия в целях обоснования целесообразности включения данных объектов в реестр; - документы, обосновывающие включение объектов культурного наследия в реестр; - документы, обосновывающие исключение объектов культурного наследия из реестра; - документы, обосновывающие изменение категории историко-культурного значения объекта культурного наследия; - документы, обосновывающие отнесение объекта культурного наследия к историко-культурным заповедникам, особо ценным объектам культурного наследия народов Российской Федерации либо объектам всемирного культурного и природного наследия; - проектная документация на проведение работ по сохранению объектов культурного наследия; - документация или разделы документации, обосновывающие меры по обеспечению сохранности объекта культурного наследия, включенного в реестр, выявленного объекта культурного наследия либо объекта, обладающего признаками объекта культурного наследия, при проведении земляных, мелиоративных, хозяйственных работ, указанных в статье 30 Федерального закона № 73-ФЗ работ по использованию лесов и иных работ в границах территории объекта культурного наследия либо на земельном участке, непосредственно связанном с земельным участком в границах территории объекта культурного наследия.
29.	Тарасов Алексей Юрьевич	<ul style="list-style-type: none"> - выявленные объекты культурного наследия в целях обоснования целесообразности включения данных объектов в реестр; - земли, подлежащие воздействию земляных, строительных, мелиоративных, хозяйственных работ, предусмотренных статьей 25 Лесного кодекса Российской Федерации работ по использованию лесов (за исключением работ, указанных в пунктах 3, 4 и 7 части 1 статьи 25 Лесного кодекса Российской Федерации) и иных

		<p>работ, в случае, если указанные земли расположены в границах территорий, утвержденных в соответствии с пунктом 34.2 пункта 1 статьи 9 Федерального закона № 73-ФЗ;</p> <ul style="list-style-type: none"> - документы, обосновывающие включение объектов культурного наследия в реестр; - документы, обосновывающие исключение объектов культурного наследия из реестра; - документация, за исключением научных отчетов о выполненных археологических полевых работах, содержащая результаты исследований, в соответствии с которыми определяется наличие или отсутствие объектов, обладающих признаками объекта культурного наследия, на земельных участках, подлежащих воздействию земляных, строительных, мелиоративных, хозяйственных работ, указанных в статье 30 Федерального закона № 73-ФЗ работ по использованию лесов и иных работ; - документация или разделы документации, обосновывающие меры по обеспечению сохранности объекта культурного наследия, включенного в реестр, выявленного объекта культурного наследия либо объекта, обладающего признаками объекта культурного наследия, при проведении земляных, мелиоративных, хозяйственных работ, указанных в статье 30 Федерального закона № 73-ФЗ работ по использованию лесов и иных работ в границах территории объекта культурного наследия либо на земельном участке, непосредственно связанном с земельным участком в границах территории объекта культурного наследия.
30.	Титова Светлана Валентиновна	<ul style="list-style-type: none"> - документы, обосновывающие изменение категории историко-культурного значения объекта культурного наследия.
31.	Тихонов Виктор Евгеньевич	<ul style="list-style-type: none"> - выявленные объекты культурного наследия в целях обоснования целесообразности включения данных объектов в реестр; - документы, обосновывающие включение объектов культурного наследия в реестр; - документы, обосновывающие исключение объектов культурного наследия из реестра;

		<p>признаками объекта культурного наследия, при проведении земляных, мелиоративных, хозяйственных работ, указанных в статье 30 Федерального закона № 73-ФЗ работ по использованию лесов и иных работ в границах территории объекта культурного наследия либо на земельном участке, непосредственно связанном с земельным участком в границах территории объекта культурного наследия.</p>
37.	Яндовский Виктор Эдуардович	<ul style="list-style-type: none"> - выявленные объекты культурного наследия в целях обоснования целесообразности включения данных объектов в реестр; - документы, обосновывающие включение объектов культурного наследия в реестр; - документы, обосновывающие изменение категории историко-культурного значения объекта культурного наследия; - документы, обосновывающие отнесение объекта культурного наследия к историко-культурным заповедникам, особо ценным объектам культурного наследия народов Российской Федерации либо объектам всемирного культурного и природного наследия; - проекты зон охраны объекта культурного наследия; - проектная документация на проведение работ по сохранению объектов культурного наследия. - документация, обосновывающая границы защитной зоны объекта культурного наследия.
38.	Яровой Илья Юрьевич	<ul style="list-style-type: none"> - выявленные объекты культурного наследия в целях обоснования целесообразности включения данных объектов в реестр; - документы, обосновывающие включение объектов культурного наследия в реестр; - документы, обосновывающие исключение объектов культурного наследия из реестра; - документы, обосновывающие изменение категории историко-культурного значения объекта культурного наследия; - документы, обосновывающие отнесение объекта культурного наследия к историко-культурным заповедникам, особо ценным объектам культурного наследия народов Российской Федерации

		<p>Федерации либо объектам всемирного культурного и природного наследия;</p> <ul style="list-style-type: none">- документация, за исключением научных отчетов о выполненных археологических полевых работах, содержащая результаты исследований, в соответствии с которыми определяется наличие или отсутствие объектов, обладающих признаками объекта культурного наследия, на земельных участках, подлежащих воздействию земляных, строительных, мелиоративных, хозяйственных работ, указанных в статье 30 Федерального закона № 73-ФЗ работ по использованию лесов и иных работ;- документация или разделы документации, обосновывающие меры по обеспечению сохранности объекта культурного наследия, включенного в реестр, выявленного объекта культурного наследия либо объекта, обладающего признаками объекта культурного наследия, при проведении земляных, мелиоративных, хозяйственных работ, указанных в статье 30 Федерального закона № 73-ФЗ работ по использованию лесов и иных работ в границах территории объекта культурного наследия либо на земельном участке, непосредственно связанном с земельным участком в границах территории объекта культурного наследия.
--	--	---

Приложение 11

**Выдержки из приказа № 1537 от 17.09.2021 г г.
«Об утверждении статуса аттестованного эксперта по
проведению государственной историко-культурной
экспертизы»**



**МИНИСТЕРСТВО КУЛЬТУРЫ
РОССИЙСКОЙ ФЕДЕРАЦИИ**

ПРИКАЗ

от 17 сентября 2021 г.

Москва

№ 1537

**Об аттестации экспертов по проведению государственной
историко-культурной экспертизы**

В соответствии с Федеральным законом от 25 июня 2002 г. № 73-ФЗ «Об объектах культурного наследия (памятниках истории и культуры) народов Российской Федерации», пунктом 9 Положения о государственной историко-культурной экспертизе, утвержденного постановлением Правительства Российской Федерации от 15 июля 2009 г. № 569, Положением о порядке аттестации экспертов по проведению государственной историко-культурной экспертизы, утвержденным приказом Минкультуры России от 26 августа 2010 г. № 563 (в редакции приказа Минкультуры России от 17 октября 2011 г. № 1003), руководствуясь Положением об аттестационной комиссии Минкультуры России, утвержденным приказом Минкультуры России от 29 декабря 2011 г. № 1276, протоколом заседания аттестационной комиссии Министерства культуры Российской Федерации по аттестации экспертов по проведению государственной историко-культурной экспертизы от 03 сентября 2021 г.,
п р и к а з ы в а ю:

1. Аттестовать экспертов по проведению государственной историко-культурной экспертизы согласно приложению к настоящему приказу.

2. Департаменту государственной охраны культурного наследия (Р.А.Рыбало) обеспечить размещение информации об аттестованных экспертах на официальном сайте Минкультуры России в сети Интернет.

3. Контроль за исполнением настоящего приказа оставляю за собой.

Первый заместитель Министра



С.Г.Обрывалин

Приложение
к приказу Министерства культуры
Российской Федерации
от « 13 » сентября 2021 г.
№ 1537

Аттестованные эксперты по проведению
государственной историко-культурной экспертизы

№ п/ п	Фамилия, имя, отчество соискателя	Решение о присвоении статуса аттестованного эксперта:
1.	Аврутов Юрий Иосифович	<ul style="list-style-type: none"> - выявленные объекты культурного наследия в целях обоснования целесообразности включения данных объектов в реестр; - документы, обосновывающие включение объектов культурного наследия в реестр; - документы, обосновывающие исключение объектов культурного наследия из реестра; - документы, обосновывающие изменение категории историко-культурного значения объекта культурного наследия; - документы, обосновывающие отнесение объекта культурного наследия к историко-культурным заповедникам, особо ценным объектам культурного наследия народов Российской Федерации либо объектам всемирного культурного и природного наследия; - проектная документация на проведение работ по сохранению объектов культурного наследия; - документация или разделы документации, обосновывающие меры по обеспечению сохранности объекта культурного наследия, включенного в реестр, выявленного объекта культурного наследия либо объекта, обладающего признаками объекта культурного наследия, при проведении земляных, мелиоративных, хозяйственных работ, указанных в статье 30 Федерального закона работ по использованию лесов и иных работ в границах территории объекта культурного наследия либо на земельном участке, непосредственно связанном с земельным участком в границах территории объекта культурного наследия;

		<ul style="list-style-type: none"> - проектная документация на проведение работ по сохранению объектов культурного наследия; - документация или разделы документации, обосновывающие меры по обеспечению сохранности объекта культурного наследия, включенного в реестр, выявленного объекта культурного наследия либо объекта, обладающего признаками объекта культурного наследия, при проведении земляных, мелиоративных, хозяйственных работ, указанных в статье 30 Федерального закона работ по использованию лесов и иных работ в границах территории объекта культурного наследия либо на земельном участке, непосредственно связанном с земельным участком в границах территории объекта культурного наследия.
13.	Лазаретов Игорь Павлович	<ul style="list-style-type: none"> - выявленные объекты культурного наследия в целях обоснования целесообразности включения данных объектов в реестр; - документы, обосновывающие включение объектов культурного наследия в реестр; - документы, обосновывающие исключение объектов культурного наследия из реестра; - земли, подлежащие воздействию земляных, строительных, мелиоративных, хозяйственных работ, предусмотренных статьей 25 Лесного кодекса Российской Федерации работ по использованию лесов (за исключением работ, указанных в пунктах 3, 4 и 7 части 1 статьи 25 Лесного кодекса Российской Федерации) и иных работ, в случае, если указанные земли расположены в границах территорий, утвержденных в соответствии с пунктом 34.2 пункта 1 статьи 9 Федерального закона; - документация или разделы документации, обосновывающие меры по обеспечению сохранности объекта культурного наследия, включенного в реестр, выявленного объекта культурного наследия либо объекта, обладающего признаками объекта культурного наследия, при проведении земляных, мелиоративных, хозяйственных работ, указанных в статье 30 Федерального закона работ по использованию лесов и иных работ в границах территории объекта культурного наследия либо на земельном участке, непосредственно связанном с земельным участком в границах территории объекта культурного наследия;

		<ul style="list-style-type: none"> - документация, за исключением научных отчетов о выполненных археологических полевых работах, содержащая результаты исследований, в соответствии с которыми определяется наличие или отсутствие объектов, обладающих признаками объекта культурного наследия, на земельных участках, подлежащих воздействию земляных, строительных, мелиоративных, хозяйственных работ, указанных в статье 30 Федерального закона работ по использованию лесов и иных работ.
14.	Лапшин Андрей Сергеевич	<ul style="list-style-type: none"> - выявленные объекты культурного наследия в целях обоснования целесообразности включения данных объектов в реестр; - документы, обосновывающие включение объектов культурного наследия в реестр; - земли, подлежащие воздействию земляных, строительных, мелиоративных, хозяйственных работ, предусмотренных статьей 25 Лесного кодекса Российской Федерации работ по использованию лесов (за исключением работ, указанных в пунктах 3, 4 и 7 части 1 статьи 25 Лесного кодекса Российской Федерации) и иных работ, в случае, если указанные земли расположены в границах территорий, утвержденных в соответствии с пунктом 34.2 пункта 1 статьи 9 Федерального закона; - документация, за исключением научных отчетов о выполненных археологических полевых работах, содержащая результаты исследований, в соответствии с которыми определяется наличие или отсутствие объектов, обладающих признаками объекта культурного наследия, на земельных участках, подлежащих воздействию земляных, строительных, мелиоративных, хозяйственных работ, указанных в статье 30 Федерального закона работ по использованию лесов и иных работ.
15.	Малихова Наталья Геннадьевна	<ul style="list-style-type: none"> - проектная документация на проведение работ по сохранению объектов культурного наследия; - документация или разделы документации, обосновывающие меры по обеспечению сохранности объекта культурного наследия, включенного в реестр, выявленного объекта культурного наследия либо объекта, обладающего признаками объекта культурного наследия, при проведении земляных, мелиоративных, хозяйственных работ, указанных в статье 30 Федерального закона работ по

Приложение 12

**Выдержки из приказа № 1668 от 11.10.2021 г.
«Об утверждении статуса аттестованного эксперта по
проведению государственной историко-культурной
экспертизы»**



**МИНИСТЕРСТВО КУЛЬТУРЫ
РОССИЙСКОЙ ФЕДЕРАЦИИ**

ПРИКАЗ

от 11 октября 2021 г.

Москва

№ 1668

**Об аттестации экспертов по проведению государственной
историко-культурной экспертизы**

В соответствии с Федеральным законом от 25 июня 2002 г. № 73-ФЗ «Об объектах культурного наследия (памятниках истории и культуры) народов Российской Федерации», пунктом 9 Положения о государственной историко-культурной экспертизе, утвержденного постановлением Правительства Российской Федерации от 15 июля 2009 г. № 569, Положением о порядке аттестации экспертов по проведению государственной историко-культурной экспертизы, утвержденным приказом Минкультуры России от 26 августа 2010 г. № 563 (в редакции приказа Минкультуры России от 17 октября 2011 г. № 1003), руководствуясь Положением об аттестационной комиссии Минкультуры России, утвержденным приказом Минкультуры России от 29 декабря 2011 г. № 1276, протоколом заседания аттестационной комиссии Министерства культуры Российской Федерации по аттестации экспертов по проведению государственной историко-культурной экспертизы от 29 сентября 2021 г.,
п р и к а з ы в а ю:

1. Аттестовать экспертов по проведению государственной историко-культурной экспертизы согласно приложению к настоящему приказу.

2. Департаменту государственной охраны культурного наследия (Р.А.Рыбало) обеспечить размещение информации об аттестованных экспертах на официальном сайте Минкультуры России в сети Интернет.

3. Контроль за исполнением настоящего приказа оставляю за собой.

Первый заместитель Министра



С.Г.Обрывалин

Приложение
к приказу Министерства культуры
Российской Федерации
от « 11 » *сентября* 2021 г.
№ 1668

Аттестованные эксперты по проведению
государственной историко-культурной экспертизы

№ п/ п	Фамилия, имя, отчество соискателя	Решение о присвоении статуса аттестованного эксперта:
1.	Абуханов Абдурахман Залимханович	<ul style="list-style-type: none"> - выявленные объекты культурного наследия в целях обоснования целесообразности включения данных объектов в реестр; - документы, обосновывающие включение объектов культурного наследия в реестр; - проектная документация на проведение работ по сохранению объектов культурного наследия; - документация или разделы документации, обосновывающие меры по обеспечению сохранности объекта культурного наследия, включенного в реестр, выявленного объекта культурного наследия либо объекта, обладающего признаками объекта культурного наследия, при проведении земляных, мелиоративных, хозяйственных работ, указанных в статье 30 Федерального закона от 25.06.2002 № 73-ФЗ «Об объектах культурного наследия (памятниках истории и культуры) народов Российской Федерации» (далее – Федеральный закон) работ по использованию лесов и иных работ в границах территории объекта культурного наследия либо на земельном участке, непосредственно связанном с земельным участком в границах территории объекта культурного наследия.
2.	Аксенов Виктор Викторович	<ul style="list-style-type: none"> - выявленные объекты культурного наследия в целях обоснования целесообразности включения данных объектов в реестр; - документы, обосновывающие включение объектов культурного наследия в реестр; - документы, обосновывающие изменение категории историко-культурного значения объекта культурного наследия; - проектная документация на проведение работ по сохранению объектов культурного наследия;

		<ul style="list-style-type: none"> - документы, обосновывающие включение объектов культурного наследия в реестр; - документы, обосновывающие изменение категории историко-культурного значения объекта культурного наследия; - документы, обосновывающие отнесение объекта культурного наследия к историко-культурным заповедникам, особо ценным объектам культурного наследия народов Российской Федерации либо объектам всемирного культурного и природного наследия; - проектная документация на проведение работ по сохранению объектов культурного наследия.
23.	Поляков Андрей Владимирович	<ul style="list-style-type: none"> - выявленные объекты культурного наследия в целях обоснования целесообразности включения данных объектов в реестр; - документы, обосновывающие включение объектов культурного наследия в реестр; - документы, обосновывающие исключение объектов культурного наследия из реестра; - земли, подлежащие воздействию земляных, строительных, мелиоративных, хозяйственных работ, предусмотренных статьей 25 Лесного кодекса Российской Федерации работ по использованию лесов (за исключением работ, указанных в пунктах 3, 4 и 7 части 1 статьи 25 Лесного кодекса Российской Федерации) и иных работ, в случае, если указанные земли расположены в границах территорий, утвержденных в соответствии с пунктом 34.2 пункта 1 статьи 9 Федерального закона; - документация или разделы документации, обосновывающие меры по обеспечению сохранности объекта культурного наследия, включенного в реестр, выявленного объекта культурного наследия либо объекта, обладающего признаками объекта культурного наследия, при проведении земляных, мелиоративных, хозяйственных работ, указанных в статье 30 Федерального закона работ по использованию лесов и иных работ в границах территории объекта культурного наследия либо на земельном участке, непосредственно связанном с земельным участком в границах территории объекта культурного наследия; - документация, за исключением научных отчетов о выполненных археологических полевых работах, содержащая результаты исследований, в соответствии с которыми определяется наличие или отсутствие

		<p>объектов, обладающих признаками объекта культурного наследия, на земельных участках, подлежащих воздействию земляных, строительных, мелиоративных, хозяйственных работ, указанных в статье 30 Федерального закона работ по использованию лесов и иных работ.</p>
24.	Прямухин Алексей Николаевич	<ul style="list-style-type: none"> - выявленные объекты культурного наследия в целях обоснования целесообразности включения данных объектов в реестр; - документы, обосновывающие включение объектов культурного наследия в реестр; - земли, подлежащие воздействию земляных, строительных, мелиоративных, хозяйственных работ, предусмотренных статьей 25 Лесного кодекса Российской Федерации работ по использованию лесов (за исключением работ, указанных в пунктах 3, 4 и 7 части 1 статьи 25 Лесного кодекса Российской Федерации) и иных работ, в случае, если указанные земли расположены в границах территорий, утвержденных в соответствии с пунктом 34.2 пункта 1 статьи 9 Федерального закона; - документация или разделы документации, обосновывающие меры по обеспечению сохранности объекта культурного наследия, включенного в реестр, выявленного объекта культурного наследия либо объекта, обладающего признаками объекта культурного наследия, при проведении земляных, мелиоративных, хозяйственных работ, указанных в статье 30 Федерального закона работ по использованию лесов и иных работ в границах территории объекта культурного наследия либо на земельном участке, непосредственно связанном с земельным участком в границах территории объекта культурного наследия; - документация, за исключением научных отчетов о выполненных археологических полевых работах, содержащая результаты исследований, в соответствии с которыми определяется наличие или отсутствие объектов, обладающих признаками объекта культурного наследия, на земельных участках, подлежащих воздействию земляных, строительных, мелиоративных, хозяйственных работ, указанных в статье 30 Федерального закона работ по использованию лесов и иных работ.

25.	Сахновский Виктор Александрович	<ul style="list-style-type: none"> - выявленные объекты культурного наследия в целях обоснования целесообразности включения данных объектов в реестр; - документы, обосновывающие включение объектов культурного наследия в реестр; - проектная документация на проведение работ по сохранению объектов культурного наследия; - документация или разделы документации, обосновывающие меры по обеспечению сохранности объекта культурного наследия, включенного в реестр, выявленного объекта культурного наследия либо объекта, обладающего признаками объекта культурного наследия, при проведении земляных, мелиоративных, хозяйственных работ, указанных в статье 30 Федерального закона работ по использованию лесов и иных работ в границах территории объекта культурного наследия либо на земельном участке, непосредственно связанном с земельным участком в границах территории объекта культурного наследия.
26.	Субботин Андрей Викторович	<ul style="list-style-type: none"> - выявленные объекты культурного наследия в целях обоснования целесообразности включения данных объектов в реестр; - документы, обосновывающие включение объектов культурного наследия в реестр; - документы, обосновывающие исключение объектов культурного наследия из реестра; - земли, подлежащие воздействию земляных, строительных, мелиоративных, хозяйственных работ, предусмотренных статьей 25 Лесного кодекса Российской Федерации работ по использованию лесов (за исключением работ, указанных в пунктах 3, 4 и 7 части 1 статьи 25 Лесного кодекса Российской Федерации) и иных работ, в случае, если указанные земли расположены в границах территорий, утвержденных в соответствии с пунктом 34.2 пункта 1 статьи 9 Федерального закона; - документация или разделы документации, обосновывающие меры по обеспечению сохранности объекта культурного наследия, включенного в реестр, выявленного объекта культурного наследия либо объекта, обладающего признаками объекта культурного наследия, при проведении земляных, мелиоративных, хозяйственных работ, указанных в статье 30 Федерального закона работ по использованию лесов и иных работ в границах территории объекта культурного

		<p>наследия либо на земельном участке, непосредственно связанном с земельным участком в границах территории объекта культурного наследия;</p> <ul style="list-style-type: none"> - документация, за исключением научных отчетов о выполненных археологических полевых работах, содержащая результаты исследований, в соответствии с которыми определяется наличие или отсутствие объектов, обладающих признаками объекта культурного наследия, на земельных участках, подлежащих воздействию земляных, строительных, мелиоративных, хозяйственных работ, указанных в статье 30 Федерального закона работ по использованию лесов и иных работ.
27.	Сурков Алексей Владимирович	<ul style="list-style-type: none"> - выявленные объекты культурного наследия в целях обоснования целесообразности включения данных объектов в реестр; - документы, обосновывающие включение объектов культурного наследия в реестр; - документация или разделы документации, обосновывающие меры по обеспечению сохранности объекта культурного наследия, включенного в реестр, выявленного объекта культурного наследия либо объекта, обладающего признаками объекта культурного наследия, при проведении земляных, мелиоративных, хозяйственных работ, указанных в статье 30 Федерального закона работ по использованию лесов и иных работ в границах территории объекта культурного наследия либо на земельном участке, непосредственно связанном с земельным участком в границах территории объекта культурного наследия; - документация, за исключением научных отчетов о выполненных археологических полевых работах, содержащая результаты исследований, в соответствии с которыми определяется наличие или отсутствие объектов, обладающих признаками объекта культурного наследия, на земельных участках, подлежащих воздействию земляных, строительных, мелиоративных, хозяйственных работ, указанных в статье 30 Федерального закона работ по использованию лесов и иных работ.
28.	Тарновский Владимир Викторович	<ul style="list-style-type: none"> - выявленные объекты культурного наследия в целях обоснования целесообразности включения данных объектов в реестр; - документы, обосновывающие включение объектов культурного наследия в реестр;

Приложение 13

**Выдержки из приказа № 235 от 01.03.2022 г.
«Об утверждении статуса аттестованного эксперта по
проведению государственной историко-культурной
экспертизы»**



**МИНИСТЕРСТВО КУЛЬТУРЫ
РОССИЙСКОЙ ФЕДЕРАЦИИ**

ПРИКАЗ

от 1 марта 2022 г.

Москва

№ 235

**Об аттестации экспертов по проведению государственной
историко-культурной экспертизы**

В соответствии с Федеральным законом от 25 июня 2002 г. № 73-ФЗ «Об объектах культурного наследия (памятниках истории и культуры) народов Российской Федерации», пунктом 9 Положения о государственной историко-культурной экспертизе, утвержденного постановлением Правительства Российской Федерации от 15 июля 2009 г. № 569, Положением о порядке аттестации экспертов по проведению государственной историко-культурной экспертизы, утвержденным приказом Минкультуры России от 26 августа 2010 г. № 563 (в редакции приказа Минкультуры России от 17 октября 2011 г. № 1003), руководствуясь Положением об аттестационной комиссии Минкультуры России, утвержденным приказом Минкультуры России от 29 декабря 2011 г. № 1276, протоколом заседания аттестационной комиссии Министерства культуры Российской Федерации по аттестации экспертов по проведению государственной историко-культурной экспертизы от 17 февраля 2022 г.,
п р и к а з ы в а ю:

1. Аттестовать экспертов по проведению государственной историко-культурной экспертизы согласно приложению к настоящему приказу.

2. Департаменту государственной охраны культурного наследия (Р.А.Рыбало) обеспечить размещение информации об аттестованных экспертах на официальном сайте Минкультуры России в сети Интернет.

3. Контроль за исполнением настоящего приказа оставляю за собой.

Первый заместитель Министра



С.Г.Обрывалин

Приложение
к приказу Министерства культуры
Российской Федерации
от « 1 » мая 2022 г.
№ 255

Аттестованные эксперты по проведению
государственной историко-культурной экспертизы

№ п/ п	Фамилия, имя, отчество соискателя	Решение о присвоении статуса аттестованного эксперта:
1.	Мялк Анна Вадимовна	<ul style="list-style-type: none"> - выявленные объекты культурного наследия в целях обоснования целесообразности включения данных объектов в реестр; - документы, обосновывающие включение объектов культурного наследия в реестр; - документы, обосновывающие исключение объектов культурного наследия из реестра; - документы, обосновывающие изменение категории историко-культурного значения объекта культурного наследия; - документы, обосновывающие отнесение объекта культурного наследия к историко-культурным заповедникам, особо ценным объектам культурного наследия народов Российской Федерации либо объектам всемирного культурного и природного наследия; - проектная документация на проведение работ по сохранению объектов культурного наследия; - документация или разделы документации, обосновывающие меры по обеспечению сохранности объекта культурного наследия, включенного в реестр, выявленного объекта культурного наследия либо объекта, обладающего признаками объекта культурного наследия, при проведении земляных, мелиоративных, хозяйственных работ, указанных в статье 30 Федерального закона от 25.06.2002 № 73-ФЗ «Об объектах культурного наследия (памятниках истории и культуры) народов Российской Федерации» (далее – Федеральный закон) работ по использованию лесов и иных работ в границах территории объекта культурного наследия либо на земельном участке, непосредственно

		<p>связанном с земельным участком в границах территории объекта культурного наследия;</p> <ul style="list-style-type: none"> - проекты зон охраны объекта культурного наследия; - документация, обосновывающая границы защитной зоны объекта культурного наследия.
24.	Рубель Александр Андреевич	<ul style="list-style-type: none"> - проекты зон охраны объекта культурного наследия.
25.	Садыков Тимур Рашитович	<ul style="list-style-type: none"> - выявленные объекты культурного наследия в целях обоснования целесообразности включения данных объектов в реестр; - документы, обосновывающие включение объектов культурного наследия в реестр.
26.	Соловьев Сергей Львович	<ul style="list-style-type: none"> - выявленные объекты культурного наследия в целях обоснования целесообразности включения данных объектов в реестр; - земли, подлежащие воздействию земляных, строительных, мелиоративных, хозяйственных работ, предусмотренных статьей 25 Лесного кодекса Российской Федерации работ по использованию лесов (за исключением работ, указанных в пунктах 3, 4 и 7 части 1 статьи 25 Лесного кодекса Российской Федерации) и иных работ, в случае, если указанные земли расположены в границах территорий, утвержденных в соответствии с пунктом 34.2 пункта 1 статьи 9 Федерального закона; - документы, обосновывающие включение объектов культурного наследия в реестр; - документы, обосновывающие исключение объектов культурного наследия из реестра; - документация, за исключением научных отчетов о выполненных археологических полевых работах, содержащая результаты исследований, в соответствии с которыми определяется наличие или отсутствие объектов, обладающих признаками объекта культурного наследия, на земельных участках, подлежащих воздействию земляных, строительных, мелиоративных, хозяйственных работ, указанных в статье 30 Федерального закона работ по использованию лесов и иных работ; - документация или разделы документации, обосновывающие меры по обеспечению сохранности объекта культурного наследия, включенного в реестр, выявленного объекта культурного наследия либо

		объекта, обладающего признаками объекта культурного наследия, при проведении земляных, мелиоративных, хозяйственных работ, указанных в статье 30 Федерального закона работ по использованию лесов и иных работ в границах территории объекта культурного наследия либо на земельном участке, непосредственно связанном с земельным участком в границах территории объекта культурного наследия.
27.	Шуმიлова Ольга Викторовна	- проектная документация на проведение работ по сохранению объектов культурного наследия.
28.	Юдин Александр Иванович	<ul style="list-style-type: none"> - выявленные объекты культурного наследия в целях обоснования целесообразности включения данных объектов в реестр; - земли, подлежащие воздействию земляных, строительных, мелиоративных, хозяйственных работ, предусмотренных статьей 25 Лесного кодекса Российской Федерации работ по использованию лесов (за исключением работ, указанных в пунктах 3, 4 и 7 части 1 статьи 25 Лесного кодекса Российской Федерации) и иных работ, в случае, если указанные земли расположены в границах территорий, утвержденных в соответствии с пунктом 34.2 пункта 1 статьи 9 Федерального закона; - документы, обосновывающие включение объектов культурного наследия в реестр; - документы, обосновывающие исключение объектов культурного наследия из реестра; - документация, за исключением научных отчетов о выполненных археологических полевых работах, содержащая результаты исследований, в соответствии с которыми определяется наличие или отсутствие объектов, обладающих признаками объекта культурного наследия, на земельных участках, подлежащих воздействию земляных, строительных, мелиоративных, хозяйственных работ, указанных в статье 30 Федерального закона работ по использованию лесов и иных работ; - документация или разделы документации, обосновывающие меры по обеспечению сохранности объекта культурного наследия, включенного в реестр, выявленного объекта культурного наследия либо объекта, обладающего признаками объекта культурного наследия, при проведении земляных, мелиоративных, хозяйственных работ, указанных в статье 30

		Федерального закона работ по использованию лесов и иных работ в границах территории объекта культурного наследия либо на земельном участке, непосредственно связанном с земельным участком в границах территории объекта культурного наследия.
--	--	--
