



ФЕДЕРАЛЬНОЕ ГОСУДАРСТВЕННОЕ БЮДЖЕТНОЕ УЧРЕЖДЕНИЕ НАУКИ  
**ИНСТИТУТ ИСТОРИИ МАТЕРИАЛЬНОЙ КУЛЬТУРЫ**  
РОССИЙСКОЙ АКАДЕМИИ НАУК (ИИМК РАН)

---

Дворцовая наб., 18, лит. А, Санкт-Петербург, 191186  
тел. +7 (812) 5715092, факс +7 (812) 5716271, Эл. почта: [admin@archeo.ru](mailto:admin@archeo.ru)  
ОКПО: 02698499, ОГРН: 1027809188527, ИНН: 7825004658, КПП: 784101001

УТВЕРЖДАЮ

Заместитель директора ИИМК РАН

Соловьева Н.Ф.

«07» декабря 2023 г.

**Акт государственной историко-культурной экспертизы земельного участка, подлежащего воздействию земляных, строительных, мелиоративных и (или) хозяйственных работ, предусмотренных статьей 25 Лесного кодекса Российской Федерации работ по использованию лесов (за исключением работ, указанных в пунктах 3, 4 и 7 части 1 статьи 25 Лесного кодекса Российской Федерации) и иных работ в случае, если федеральный орган охраны объектов культурного наследия и орган охраны объектов культурного наследия субъекта Российской Федерации не имеют данных об отсутствии на указанных землях объектов археологического наследия, включенных в реестр, и выявленных объектов археологического наследия (земельного участка по адресу: Российская Федерация, Санкт-Петербург, внутригородское муниципальное образование города федерального значения поселок Шушары, Колпинское шоссе (кадастровый номер: 78:42:0018326: 375))**

**Заказчик: ИП Деревянко А.В.**

г. Санкт-Петербург  
Пушкинский район  
2023

**Акт государственной историко-культурной экспертизы земельного участка, подлежащего воздействию земляных, строительных, мелиоративных и (или) хозяйственных работ, предусмотренных статьей 25 Лесного кодекса Российской Федерации работ по использованию лесов (за исключением работ, указанных в пунктах 3, 4 и 7 части 1 статьи 25 Лесного кодекса Российской Федерации) и иных работ в случае, если федеральный орган охраны объектов культурного наследия и орган охраны объектов культурного наследия субъекта Российской Федерации не имеют данных об отсутствии на указанных землях объектов археологического наследия, включенных в реестр, и выявленных объектов археологического наследия (земельного участка по адресу: Российская Федерация, Санкт-Петербург, внутригородское муниципальное образование города федерального значения поселок Шушары, Колпинское шоссе (кадастровый номер: 78:42:0018326: 375))**

Настоящий акт государственной историко-культурной экспертизы составлен в соответствии с Положением о государственной историко-культурной экспертизе, утвержденным постановлением Правительства Российской Федерации от 15 июля 2009 г. № 569.

**Дата начала проведения экспертизы:** «12» октября 2023 г.

**Дата окончания экспертизы:** «07» декабря 2023 г.

**Место проведения экспертизы:** Санкт-Петербург, Пушкинский район

**Заказчик экспертизы:** ИП Деревянко А.В.

Юридический/почтовый адрес: г. Санкт-Петербург, ул. Севастьянова, дом 4, квартира 149

ИНН 781006310160

ОГРНИП 322784700375941

эл. адрес: avd01@bk.ru

тел.:8 (911) 911-69-26

**Сведения об экспертной организации:**

<b>Полное наименование</b>	<b>Федеральное государственное бюджетное учреждение науки Институт истории материальной культуры Российской академии наук</b>
<b>Краткое наименование</b>	<b>ИИМК РАН</b>
<b>Организационно-правовая форма</b>	<b>Федеральное государственное бюджетное учреждение науки</b>

<b>Ведомственная принадлежность</b>	Министерство науки и высшего образования Российской Федерации
<b>Адрес</b>	Российская Федерация, 191186, Санкт-Петербург, Дворцовая наб. 18, лит. А
<b>Реквизиты</b>	ИНН 7825004658 КПП 784101001 ОГРН: 1027809188527 ОКПО: 0269849 ОКВЭД 72.20

На основании пп. б) п.7 Положения о государственной историко-культурной экспертизе, утвержденного постановлением Правительства Российской Федерации от 15 июля 2009 г. № 569 (в редакции от 27.04.2017) ИИМК РАН соответствует требованию в части кадрового состава, как юридическое лицо, привлекаемое в качестве эксперта (см. Приложение 9).

#### Сведения об эксперте:

<b>Фамилия, имя, отчество</b>	<b>Субботин Андрей Викторович</b>
<b>Образование</b>	высшее
<b>Специальность</b>	история
<b>Ученая степень (звание)</b>	кандидат исторических наук
<b>Стаж работы</b>	46 лет
<b>Место работы и должность</b>	ст.н.с. ИИМК РАН
<b>Реквизиты аттестации</b>	Государственный эксперт по проведению историко-культурной экспертизы (приказ Министерства культуры Российской Федерации № 1668 от 11.10.2021 г. «Об утверждении статуса аттестованного эксперта по проведению государственной историко-культурной экспертизы») (п. 36)) Объекты экспертизы: <ul style="list-style-type: none"> <li>- выявленные объекты культурного наследия в целях обоснования целесообразности включения данных объектов в реестр;</li> <li>- документы, обосновывающие включение объектов культурного наследия в реестр;</li> <li>- документы, обосновывающие исключение объектов культурного наследия из реестра;</li> <li>- земли, подлежащие воздействию земляных, строительных, мелиоративных, хозяйственных работ, предусмотренных статьей 25 Лесного кодекса</li> </ul>

	<p>Российской Федерации работ по использованию лесов (за исключением работ, указанных в пунктах 3, 4 и 7 части 1 статьи 25 Лесного кодекса Российской Федерации) и иных работ, в случае, если указанные земли расположены в границах территорий, утвержденных в соответствии с пунктом 34.2 пункта 1 статьи 9 Федерального закона;</p> <ul style="list-style-type: none"> <li>- документация или разделы документации, обосновывающие меры по обеспечению сохранности объекта культурного наследия, включенного в реестр, выявленного объекта культурного наследия либо объекта, обладающего признаками объекта культурного наследия, при проведении земляных, мелиоративных, хозяйственных работ, указанных в настоящей статье работ, указанных в статье 30 Федерального закона работ по использованию лесов и иных работ в границах территории объекта культурного наследия либо на земельном участке, непосредственно связанном с земельным участком в границах территории объекта культурного наследия;</li> <li>- документация, за исключением научных отчетов о выполненных археологических полевых работах, содержащая результаты исследований, в соответствии с которыми определяется наличие или отсутствие объектов, обладающих признаками объекта культурного наследия, на земельных участках, подлежащих воздействию земляных, строительных, мелиоративных, хозяйственных работ, указанных в статье 30 Федерального закона работ по использованию лесов и иных работ</li> </ul>
--	---

В соответствии с законодательством Российской Федерации эксперт несет ответственность за достоверность сведений, изложенных в заключении экспертизы.

Эксперт Субботин А.В.

### Отношения к заказчику

#### Экспертная организация:

- не участвует в разработке проектной документации на строительство, расширение, реконструкцию, техническое перевооружение, консервацию и ликвидацию, и иное хозяйственное освоение объекта или объектов, в отношении которых проводится экспертиза, или подобной проектной документации;
- не участвует в проектировании или конструировании, изготовлении, поставке,

монтаже, ремонте, покупке, владении, эксплуатации или обслуживании технических устройств, применяемых на объекте или других объектах, в отношении которых проводится экспертиза, или подобных конкурентных технических устройств;

- не участвует в проектировании или конструировании, строительстве, ремонте, покупке, владении, эксплуатации или обслуживании зданий и сооружений на объекте или других объектах, в отношении которых проводится экспертиза, или подобных конкурентных зданий и сооружений;
- не имеет с заказчиком отношений общего владения; не имеет с заказчиком конфликта интересов;
- не подлежит непосредственной отчетности тому же вышестоящему управляющему органу, что и заказчик экспертизы;
- не выполняет функции официального представителя заказчика.

#### **Эксперт:**

- не имеет родственных связей с заказчиком (его должностными лицами, работниками);
- не состоит в трудовых отношениях с заказчиком;
- не имеет долговых или иных имущественных обязательств перед заказчиком (его должностным лицом или работником), а также заказчик (его должностное лицо или работник) не имеет долговых или иных имущественных обязательств перед экспертом;
- не владеет ценными бумагами, акциями (долями участия, паями в уставных (складочных) капиталах) заказчика;
- не заинтересован в результатах исследований и решений, вытекающих из заключения экспертизы, с целью получения выгоды в виде денег, ценностей, иного имущества, услуг имущественного характера или имущественных прав для себя или третьих лиц.

#### **Основание проведения государственной историко-культурной экспертизы**

1. Федеральный закон от 25.06.2002 № 73-ФЗ «Об объектах культурного наследия (памятниках истории и культуры) народов Российской Федерации».

2. Положение о государственной историко-культурной экспертизе, утвержденное Постановлением Правительства РФ от 15.07.2009 № 569 и последующие дополнения к нему.

3. Договор между ИИМК РАН и Заказчиком № 12/10-ПДМ от 12 октября 2023 года.

4. Письмо Комитета по государственному контролю, использованию и охране памятников истории и культуры Правительства Санкт-Петербурга № 01-43-10426/23-0-1 от 02.06.2023 г.

### **Цель и объект экспертизы**

**Цель экспертизы:** определение наличия или отсутствия объектов археологического наследия, включенных в реестр, и выявленных объектов археологического наследия, на земельном участке по адресу: Российская Федерация, Санкт-Петербург, внутригородское муниципальное образование города федерального значения поселок Шушары, Колпинское шоссе (кадастровый номер: 78:42:0018326:375), подлежащем воздействию земляных, строительных, мелиоративных, хозяйственных работ, предусмотренных статьей 25 Лесного кодекса Российской Федерации работ по использованию лесов (за исключением работ, указанных в пунктах 3, 4 и 7 части 1 статьи 25 Лесного кодекса Российской Федерации) и иных работ.

**Объект экспертизы:** земельный участок по адресу: Российская Федерация, Санкт-Петербург, внутригородское муниципальное образование города федерального значения поселок Шушары, Колпинское шоссе (кадастровый номер: 78:42:0018326:375), подлежащий воздействию земляных, строительных, мелиоративных, хозяйственных работ, предусмотренных статьей 25 Лесного кодекса Российской Федерации работ по использованию лесов (за исключением работ, указанных в пунктах 3, 4 и 7 части 1 статьи 25 Лесного кодекса Российской Федерации) и иных работ.

### **Перечень документов, представленных Заказчиком**

- Копия письма Комитета по государственному контролю, использованию и охране памятников истории и культуры Правительства Санкт-Петербурга № 01-43-10426/23-0-1 от 02.06.2023 г.

- Схема расположения земельного участка на кадастровой карте территории.

- Копия градостроительного плана земельного участка № РФ-78-1-04-000-2023-2133-0.

- Копия Выписки из Единого государственного реестра недвижимости об основных характеристиках и зарегистрированных правах на объект недвижимости с КН 78:42:0018326:375 от 31.03.2023.

**Перечень документов и материалов, привлекаемых при проведении экспертизы, а также использованной для нее специальной, технической и справочной литературы**

1. Основы законодательства Российской Федерации о культуре, утв. Верховным Советом РФ 9 октября 1992 г. N 3612-1.
2. Федеральный закон РФ от 25 июня 2002 г. №73-ФЗ "Об объектах культурного наследия (памятниках истории и культуры) народов Российской Федерации".
3. Положение о государственной историко-культурной экспертизе, утв. Постановлением Правительства от 15 июля 2009 г. № 569.
4. Правила выдачи, приостановления и прекращения действия разрешений (открытых листов) на проведение работ по выявлению и изучению объектов археологического наследия, включая работы, имеющие целью поиск и изъятие археологических предметов (утв. Постановлением Правительства РФ №1893 от 24 октября 2022 г.).
5. Положение о порядке проведения археологических полевых работ и составления научной отчетной документации, утвержденное постановлением Бюро Отделения историко-филологических наук Российской академии наук от №15 от 12 апреля 2023 г.
6. Приказ Министерства культуры Российской Федерации от 1 сентября 2015 г. N 2328 "Об утверждении перечня отдельных сведений об объектах археологического наследия, которые не подлежат опубликованию".
7. Закон Санкт-Петербурга от 12.7.2007 N 333-64 «Об охране объектов культурного наследия в Санкт-Петербурге».
8. Закон Санкт-Петербурга от 19 января 2009 г. №820-7 "О границах объединенных зон охраны объектов культурного наследия, расположенных на территории Санкт-Петербурга, режимах использования земель и требованиях к градостроительным регламентам в границах указанных зон".
9. Положение о едином государственном реестре объектов культурного наследия (памятников истории и культуры) народов Российской Федерации, утвержденное приказом Министерства культуры Российской Федерации от 30.10.2011 № 954.
10. Вильчковский С. Н. Царское Село. — СПб.: Т-во Р. Голике и А. Вильберг, 1911.
11. Геологический атлас Санкт-Петербурга. //Отв. ред. Филипов Н.Б.// СПб.:«Комильфо». 2009.
12. Герман К.Э., Мельников И.В., Спиридонов А.М. Основы археологии Карелии. Петрозаводск 2004.
13. Исаченко Г.А., Резников А.И. Ландшафты Санкт-Петербурга: эволюция, динамика, разнообразие. «Биосфера». 2014. Т. 6. № 3. С. 231-249.

14. Описание Санкт-Петербургской губернии по уездам и станам. СПб. 1838.

15. Семенцов С.В. Развитие Приневья и Приладожья в VIII-XVII вв. – основа создания Санкт-Петербурга и всей Санкт-Петербургской агломерации// Елагинские чтения. Выпуск 1. СПб. Изд-во «Остров». 2003.

16. Сорокин П. Е. О системе расселения в Приневье в допетровское время // Сельская Русь в IX–XVI вв. М. 2008.

17. Сорокин П.Е. Окрестности Петербурга. Из истории Ижорской земли. СПб. 2017.

18. Филипенко Р.В. Полный научно-технический отчет историко-культурное научное археологическое обследование (разведки) с целью проведения государственной историко-культурной экспертизы земельного участка, отведенного под проектирование малоэтажного жилищного строительства и общественно-деловой застройки, реализуемой в пушкинском р-не г. Санкт-Петербурга, с условным наименованием «Югтаун». Т1. 2018.

19. Шварц В. Пригороды Ленинграда. М.: Искусство, 1967.

#### **Сведения об обстоятельствах, повлиявших на процесс проведения и результаты экспертизы**

Обстоятельства, повлиявшие на процесс проведения и результаты экспертизы, отсутствуют.

#### **Сведения о проведенных исследованиях**

В процессе государственной историко-культурной экспертизы:

- проведены полевые научно-исследовательские археологические работы (разведки);
- подготовлен отчет о проведении полевых научно-исследовательских археологических работ;
- выполнен анализ действующего законодательства в сфере охраны культурного наследия;
- выполнен анализ документов и материалов, полученных для проведения экспертизы по объекту с формулировкой выводов;
- оформлены результаты государственной историко-культурной экспертизы в виде Акта.

#### **Факты и сведения, выявленные и установленные в результате проведенных исследований**



Объектом государственной историко-культурной экспертизы стал земельный участок по адресу: Российская Федерация, Санкт-Петербург, внутригородское муниципальное образование города федерального значения поселок Шушары, Колпинское шоссе (кадастровый номер: 78:42:0018326:375).

Участок обследования имеет форму неправильного четырёхугольника. Размеры: по северной границе – 141.1 м, по восточной – 83.95 м, по южной – 129.98 м, по западной – 103.3 м. Площадь участка обследования составляет 1,2 га. На западе от участка находится асфальтированная дорога. С севера, востока и юга участок окружен территориями, в данный момент не подвергнутыми освоению.

Рельеф участка ровный, без резких перепадов высот. Вдоль восточной и центральной частей южной границы участка пролегает канава шириной до 2.5 м и глубиной до 0.92 м. На территории произрастают высокая трава и редкие кустарники. Во многих местах участок обследования подтоплен, что значительно сокращает количество мест пригодных для закладки археологических шурфов.

Согласно плану, предоставленному заказчиком, подземные коммуникации в границах участка обследования отсутствуют. За западной границей на расстоянии 1 м вдоль ее пролегает газопровод. В 3.5 м в том же направлении залегает водопроводная труба.

Историко-культурное научное археологическое обследование (разведки) с целью проведения государственной историко-культурной экспертизы земельного участка по адресу: Российская Федерация, Санкт-Петербург, внутригородское муниципальное образование города федерального значения поселок Шушары, Колпинское шоссе (кадастровый номер: 78:42:0018326: 375) проводилось в октября 2023 г. сотрудниками археологической экспедиции Центра спасательной археологии ИИМК РАН под руководством заместителя директора ИИМК РАН Соловьевой Н.Ф. Работы осуществлялись на основании Договора №12/10-ПДМ от 12 октября 2023 года, заключённого между ИИМК РАН и ИП Деревянко А.В. и разрешения (Открытого листа) № 0065-2023 от 10 февраля 2023 г., выданного Соловьевой Наталье Федоровне на право производства археологических полевых работ (археологических разведок) на земельных участках в Адмиралтейском, Василеостровском, Выборгском, Калининском, Кировском, Колпинском, Красногвардейском, Красносельском, Кронштадтском, Курортном, Московском, Невском, Петроградском, Петродворцовом, Приморском, Пушкинском, Фрунзенском и Центральном районах г. Санкт-Петербурга. Срок действия Открытого листа с 10 февраля 2023 года по 20 января 2024 года. Исследования проводились во исполнение требований Федерального закона № 73-ФЗ от 25 июня 2002 «Об объектах культурного наследия (памятниках истории и культуры) народов Российской Федерации».

Границы участка, подлежащего археологическому обследованию, предоставлены ИП Деревянко А.В. Объемы изыскательских работ определялись исходя из площади земельного участка на основании исходных материалов, представленных Заказчиком работ, с учетом существующих методических рекомендаций. При проведении исследований эксперт опирался на предоставленные ИП Деревянко А.В. документы, сведения и картографические материалы, а также открытые данные, предоставляемые федеральными и региональными органами власти: Публичная кадастровая карта (<http://pkk5.rosreestr.ru>), Геоинформационная система Санкт-Петербурга (<http://rgis.spb.ru>). В документах, представленных Заказчиком для проведения экспертизы, несоответствий не выявлено.

До начала полевых археологических работ ИИМК РАН были выполнены историко-библиографические изыскания и анализ опубликованных данных по территории, расположенной вблизи земельного участка на предмет наличия объектов археологического наследия и археологической изученности территории. Результаты данных исследований представлены в полном научно-техническом отчете (Прил. 3).

Первые люди на территории региона появляются после схода Валдайского оледенения, около VII-V тыс. лет до н.э. (Герман, Мельников, Спиридонов, 2004, С. 14-27). Известные памятники каменного века Приневья, расположены на значительном удалении от участка обследования. Ближайшие из них расположены на древнем морском побережье – в районе Сестрорецкого разлива и у устья реки Охты, а также в юго-западном Приладожье. В верхнем и среднем течении Невы и на её притоках достоверные следы стоянок древних людей пока не обнаружены, однако сведения о таковых имеются: «Отдыхавший на своей даче в с. Ивановском (у Невских порогов) профессор Санкт-Петербургского университета А.А. Иностранцев, разгребая землю в береговом обрыве, обнаружил обломок костяного наконечника гарпуна и человеческий череп, которые, по его мнению, принадлежали древним людям». (Сорокин, 2017, С. 12).

Заселение и хозяйственное освоение территории современного города началось задолго до строительства Санкт-Петербурга. Племена, жившие в районе южного берега Финского залива, в том числе воль и ижора, вошли в IX в. в состав Новгородского государства. Территория будущего Санкт-Петербурга в новгородские времена находилась на землях Никольско-Ижорского и Спасско-Городненского погостов Ореховского уезда, входившего в состав Водской пятины. Писцовая книга 1500 г. свидетельствует о том, что крестьяне выращивали рожь, овес, ячмень и лен. Было развито скотоводство, в некоторых погостах существенную роль играла охота. Рыбная ловля была развита в местностях, лежащих по берегам реки Невы. В XV веке с формированием централизованного Русского государства, к Московским землям

были присоединены новгородские земли, в том числе Водская пятина. «Освоение невских берегов – одна из проблем истории русского Северо-запада. Известно, что, начиная с VIII–X вв., по Неве, проходил международный водный путь, связывавший Восточную Европу с Балтийским регионом. Однако, на ее побережье практически не известны следы оседлости этого времени. Не выявлены здесь и археологические памятники более позднего времени – вплоть до XIV столетия» (Сорокин, 2008, С. 351).

Данные земли долгие годы были ареной борьбы Руси (позднее Российской империи) со странами Западной Европы за право выхода к Балтийскому морю. В XVI веке в ходе Ливонской войны в 1583 году от России были отторгнуты города Ям, Копорье, Ивангород и Корела вместе с уездами. По итогам следующего этапа войны, закончившегося Тявзинским миром в 1595 г., Россия вернула все утраченные территории, кроме Нарвы с уездами. В годы польско-шведской интервенции в начале XVII в. шведы захватили весь Невско-Ладожский бассейн. По итогам договора между Россией и Швецией, Россия оказалась полностью отрезанной от Балтийского моря. Учитывая важное стратегическое значение Невы, шведы составили план строительства укреплений. В 1611 году в устье реки Охты была заложена крепость Ниеншанц, а напротив город Ниен. В соответствии с политическими интересами Швеции началась колонизация Невского края. Особым манифестом шведское правительство приглашало на жительство шведских подданных, главным образом дворян, а также немцев и финнов. «Архивные данные показывают, что шведское правительство проводило политику вытеснения православного населения, более 90% которого бежало в Россию. На их место в 1630-1640-х гг. были привезены десятки тысяч финнов из Финляндии, которые заселили опустевшие селения и стали финнами-ингерманландцами. С этого времени традиционные древние славянские наименования рек, территорий, селений в Ингерманландии были заменены на финские» (Семенцов, 2003, С.3).

Вотская пятина включала в свой состав 5 городов и 63 погоста. Местность, где возникло Саарское село (позднее город Пушкин), принадлежала Никольскому Ижорскому погосту. Центр погоста находился на месте нынешнего села Ижоры. По писцовым книгам 1500 года в Никольско – Ижорский погост, как административную единицу, входило 4 села и 328 деревень.

Возникновение поселения Сарица предположительно относится ко времени московского владения краем после того, как князь московский Иоанн III в 1501 году изменил древние новгородские порядки, отдав многие земли и вотчины новгородских граждан своим служилым людям. Топоним Сарица предположительно происходит от вепского «sari» - ручей. Впервые топоним встречается в «Переписной окладной книге Вотской пятины. Во времена заселения этих земель шведами происходит трансформация названия Сарица в Сааримойс (от фин. saari – остров,

трансформированного по созвучию с вепск. *sari*, и *mois* – поместье, усадьба, мыза). Параллельно появилось название Сариггоф (швед. *Saritzhov* – саарская усадьба).

Большая часть Пушкинского района лежала в пределах Славянского прихода Ижорского погоста Нотебургского лена. Восточная часть находилась на территории Ижорского прихода одноименного погоста, западная – в Дудергофском погосте. Деревни располагались преимущественно по берегам рек - Кузьминки, Славянки и их притоков. Деревни были приписаны к административно-хозяйственным центрам – мызам.

После изгнания шведов из этого района Пётр I подарил мызу А. Д. Меншикову, а в 1710 году Сарская мыза была подарена Екатерине I. В царствование Елизаветы Петровны Царское село стало императорской резиденцией, вокруг которой сложилось поселение.

### Пушкин

В царствование Елизаветы Петровны Царское Село стало императорской резиденцией, вокруг которой постепенно сложилось поселение. В 1740-1750-х годах скромный дворец Екатерины I перестраивается в роскошную летнюю резиденцию. С 1752 по 1756 гг. реконструкцию Екатерининского дворца вёл архитектор Ф. Б. Растрелли (Вильчковский, 1911, С. 63).

1755 г. из третьего Зимнего дворца сюда перенесли Янтарный кабинет, подаренный в 1716 г. Петру I прусским королём Фридрихом Вильгельмом. Одновременно шло расширение территории сада, южной границей которого стали Нижние пруды. В саду появились скульптуры и парковые павильоны. Для водоснабжения парковых водоёмов прорыли от Виттоловских ключей (в 6 км от Царского Села) канал. В этот период сложился облик Садовой улицы (Вильчковский, 1911, С. 63).

К 1770-м г. к северо-востоку от главного дворцового комплекса разрослась слобода. Екатерина II пыталась регламентировать дальнейший рост населения. В январе 1780 г. для упорядочения слободы был издан указ, предписывающий «при селе Царском, по правую сторону Новой дороги Новгородской, а по левую к Порхову идущей, устроить город под названием «София» и вместе с тем учредить Софийский уезд».

В 1782 г. построены Орловские ворота. В 1792-1795 гг. на северо-восточной границе Нового сада для будущего императора Александра I по проекту Дж. Кваренги построен Александровский дворец.

В августе 1808 г. при императоре Александре I Царское Село было объединено с Софией и получило статус города – центра Царскосельского уезда (Шварц, 1967, С. 138)

В 1808 г. Александр I городским архитектором Царского Села назначил шотландского архитектора Вильям Гесте Зодчий начал работу с составления

генерального плана застройки города: Царское Село было разбито на кварталы, застроенные симметрично расположенными зданиями. Кварталы делились на участки с садами и огородами. В генеральном плане были заложены четыре площади: торговая, административная, полукруглая и Знаменская.

В 1817 г. в городе насчитывалось всего 15 улиц, 354 обывательских и казённых строения. Население составляло 4 тысячи человек. После пожара 1820 г. работы в Большом дворце вёл В. П. Стасов. Им были построены несколько зданий в классическом стиле: Манеж, Конюшенный корпус, Большая оранжерея (Вильчковский, 1911, С. 29).

С 1811 по 1843 гг. во флигеле Екатерининского дворца помещался Царскосельский лицей. В нём в 1811-1817 годах жил и учился Александр Пушкин. В 1817 г. воздвигнуты ворота «Любезным моим сослуживцам» в память Отечественной войны 1812 г.

В 1817 г. в городе насчитывалось всего 15 улиц, 354 обывательских и казённых строения. Население составляло 4 тысячи человек.

В 1837 г. вступила в строй первая в Российской империи Царскосельская железная дорога. В 1840 г. в городе сооружён Екатерининский собор. В 1839 г. к двум имеющимся городским кварталам добавили третий, около железной дороги, а в 1855 г. начали застраивать участки земли вдоль Павловского шоссе.

При императоре Александре III, в 1887 г. Царское Село стало первым в Европе полностью электрифицированным городом. В городе было 14 тысяч жителей, имелся госпиталь на 150 мест, была устроена богадельня на 40 человек. Городовая Ратуша, полицейское управление, две пожарные команды обеспечивали и поддерживали образцовый порядок (Шварц, 1967, С. 143).

К 1909 г. на 30 тысяч жителей в городе было 19 учебных заведений. В 1910-х г. к северу от Большого дворца, на границе Александровского парка и города, был построен стилизованный в духе древнерусской архитектуры Феодоровский городок для императорских конвойных войск: Феодоровский собор, собственно городок с облицованными известняком зданиями трапезной, канцелярии, офицерского и солдатского лазаретов (архитектор С. С. Кричинский). В 1911 г. был пущен первый маршрут автобуса.

13 июля 1918 г. был принят декрет «О конфискации имущества низложенного российского императора и членов бывшего императорского дома». С этого момента «всякое имущество», в том числе и Царскосельские дворцы, объявлялось достоянием Республики, дворцово-парковый комплекс был национализирован и музеефицирован, а в доме Гудовича, на даче Юсуповой, в домах Раевских, Колзаковых, в бывшем лазарете при Екатерининском дворце разместились детские колонии.

7 ноября 1918 г. на торжественном заседании Петроградского совета рабочих и красноармейских депутатов был принят декрет о переименовании Царского Села в

Детское Село Урицкого. В октябре 1919 г. город был занят Северо-Западной Русской армией, а Советская власть была упразднена. Однако уже в ноябре город вернулась Красная армия (Шварц, 1967, С. 168).

По постановлению президиума Леноблисполкома и Ленсовета от 19 августа 1936 года город Детское Село, входивший в упразднённый тем же постановлением Ленинградский Пригородный район Ленинградской области, был переподчинён Ленинградскому Совету. С этого момента Пушкин стал частью Ленинграда (Санкт-Петербурга). 10 февраля 1937 года ЦИК СССР издаёт постановление о переименовании города Детское Село в город Пушкин (Шварц, 1967, С. 169).

18 сентября 1941 года город был оккупирован немецкими войсками, уничтожившими и повредившими многие сооружения ансамбля, похитившими большое количество произведений искусства.

24 января 1944 года город Пушкин был освобождён войсками под командованием генерала И. В. Хазова в ходе Красносельско-Ропшинской операции.

Ещё в годы войны началось восстановление комплекса. В марте 1944 года в только что созданную Дирекцию дворцов-музеев и парков г. Пушкина были направлены по заданию Государственной инспекции по охране памятников (ГИОП) молодые художники, чтобы зафиксировать состояние архитектурных ансамблей, вернее то, что от них осталось. В 1946 году открылись парки, в 1949 году – Лицей, а в 1959 году – первые шесть восстановленных залов дворца. Реставрационные работы продолжаются до сих пор. Янтарная комната, например, была восстановлена лишь в 2003 году.

## Шушары

Деревня Шушары (Сусара), впервые упоминается на «Географическом чертеже Ижорской земли» Адриана Шонбека 1705 года. Название «Шушары» происходит от фин. Suosaari – «остров среди болота». Первоначально деревня располагалась там, где сейчас расположен совхоз Ленсоветовский.

В начале XIX века болота в рассматриваемом районе были осушены, и на их месте появились луга и поля. Деревни данного округа расширились. В 1852 году Шушары получили статус поселка городского типа.

В 1930-е гг. при организации совхоза «Шушары» его центральная усадьба была размещена у ж/д станция Средняя (открыта в 1838 году), которая с 1931 года, стала именоваться Шушары, туда же переместился и поселок.

В 1932 году в Шушарском национальном сельсовете насчитывалось 257 дворов с населением 1196 жителей. Русских – 30 дворов с населением 143 человека. Финнов – 227 дворов с населением 1053 человека.

По данным 1933 года деревня Шушары являлась административным центром Шушарского финского национального сельсовета Ленинградского Пригородного

района Ленинградской области, в который входили 5 населённых пунктов: деревни Большие Гарры, Малые Гарры, Николаевская, Суссары, Шушары.

В 1958 году Шушары получили статус посёлка городского типа.

В 1997 году в состав посёлка была включена территория, принадлежавшая совхозам «Шушары», «Детскосельский» и «Ленсоветовский», с несколькими населёнными пунктами, включая «Пулковское отделение совхоза Шушары». Жилая и промышленная застройка привела к появлению большого числа новых топонимов. В этом же году согласно закону Санкт-Петербурга от 23 июня 1997 года № 112-36 посёлок городского типа «Шушары», утратил статус самостоятельного населённого пункта и вошёл в состав города федерального значения Санкт-Петербург, став его территориальной единицей в составе Пушкинского района Санкт-Петербурга.

При подготовке исторической справки были проработаны доступные картографические материалы XVII – XX веков. Для составления опорного плана были отобраны несколько из них, наиболее полно отображающие характер хозяйственной деятельности в разные исторические периоды исследуемого участка и прилегающих территорий.

Наиболее ранней картой Приневских земель является «Карта бывших губерний Иван-Города, Яма, Капорья и Нэтеборга» авторства Бергенгейма. Карта составлена штабс-капитаном Бергенгеймом в 1827 г. по материалам, найденным в Шведских архивах и отражает состояние местности и названия на 1676 г. Ближайший населённый пункт «Wivala» находится на 200м юго-восточнее участка обследования. В 200м на востоке с севера на юг пролегает участок дороги между деревнями «Lanila» и «Wivala».

На карте «*Mapa Gubernii Petropolitani continens Ingriam neenon Guberniorum Novogorodensis et Wiburgensis partem*» Якоба Шмидта от 1770 г. ближайшим к участку обследования поселением является деревня «Schuschari» находящаяся на 1.3 км северо-западнее участка обследования. В 2.4 км на юго-западе обозначена деревня «Slowjanka».

На «Трёхверстной военно-топографической карте Санкт-Петербургской губернии» генерал-лейтенанта Шуберта 1855 г. и «Карте окрестностей Санкт-Петербурга» Ю. Гаша 1909 г. изображена во многом схожая ситуация. Ближайшим населённым пунктом является Московская Славянка, находящаяся в 0.6 км юго-западнее участка обследования. Какие-либо постройки в границах обследования отсутствуют. На карте 1909 г по западной части участка пролегает дорога, идущая на север от Московской Славянки.

На «Детальной карте РККА от Ленинграда до Великого Новгорода» 1941 г. в 90 метрах на севере от границы участка пролегает ветка железной дороги. Территория участка отмечена лугом, какие-либо постройки на участке отсутствуют. Ситуация, отмеченная на карте, подтверждается немецким аэрофотоснимком 1939-1942 гг.

Также на снимке южнее участка обследования располагаются окопы и военные траншеи.

Таким образом, на основании анализа картографического материала, архивных и литературных источников, были сделаны следующие выводы:

- в ходе архивно-библиографических исследований установлено, что непосредственно на территории исследуемого участка объекты археологического наследия ранее не фиксировались;
- в районе обследования финские поселения начинают фиксироваться не позднее XVII в.; русское поселение не позднее XVIII в.;
- каких-либо построек и объектов на участке обследования, согласно картографическому анализу, не отмечается.

Полевые археологические работы на участке обследования проводились в соответствии с методическими указаниями и требованиями «Положения о порядке проведения археологических полевых работ и составления научной отчетной документации», утвержденного постановлением Бюро Отделения историко-филологических наук Российской академии наук от №15 от 12 апреля 2023 г.

Было проведено натурное обследование территории земельного участка по адресу: Российская Федерация, Санкт-Петербург, внутригородское муниципальное образование города федерального значения поселок Шушары, Колпинское шоссе (кадастровый номер: 78:42:0018326: 375) с визуальным осмотром местности с целью поиска памятников археологии, выраженных в рельефе местности.

Натурные полевые исследования проводились в виде осуществления пеших маршрутов и закладки археологического шурфа. Маршруты осуществлялись на всем протяжении пешим порядком. Вся исследуемая площадь была разбита на неравные квадраты со сторонами не более 20 метров и пройдена пешими маршрутами по линии сетки квадратов. Все участки детально фиксировались (фото, описание, привязка к карте). При прохождении маршрутов с целью обнаружения выходов культурного слоя и артефактов осматривались встречающиеся обнажения грунта естественного и антропогенного происхождения. На перспективном для обнаружения памятников археологии участке производилась закладка шурфа, ориентированного по сторонам света, направленного на поиск культурного слоя и древних артефактов. Местоположение шурфа было обусловлено геоморфологическим состоянием местности и степенью освоенности обследуемой территории, и определялись с таким расчетом, чтобы обеспечить полное выявление и определение границ всех объектов археологического наследия, попадающих в пределы обследуемого земельного участка, с учетом существующих методических рекомендаций 1 шурф на 1 га (при площадных обследованиях). Всего в границах обследования для выявления объектов археологического наследия был заложен 1 разведывательный шурф общей площадью



4 кв. м. Размеры шурфов 2х2м. Разборка грунта в процессе шурфовки производилась вручную по стратиграфическим слоям с разнородными культурными прослойками и соответствующим им общим планиграфическим горизонтам фиксации. Глубина шурфа включала всю толщу почвенного горизонта, осуществлялась контрольная прокопка верхней части археологически стерильного слоя, подстилающего почвенный горизонт (материка). Проводилась полная фотографическая фиксация обнаруженных объектов, а также всего процесса шурфовочных работ. Шурф по окончании работ был засыпан, почвенное и дерновое покрытие восстановлено. Для картирования рекогносцировочного шурфа, выявленных объектов и общевидовых фотографий ландшафтной ситуации использованы имеющиеся в распоряжении экспедиции карты масштаба 1:50000 и 1:100000 в формате JPG и TIF, а также топографический план масштаба в формате DWG, предоставленный заказчиком. Привязка шурфа на участке землеотвода к системе мировых координат произведена с помощью портативных приборов глобального позиционирования Garmin MONTANA. Географические координаты (широта, долгота), определенные в зависимости от внешних условий приема с точностью 5-20 м, даются в формате десятичных градусов Long/Lat ddd,dddd° (WGS-84) и с помощью встроенных в геоинформационную систему QGIS программных алгоритмов переведены в местную систему координат МСК-1964 СПб ГОСТ 51794-2008 (система высот – Балтийская) в метрах. Основные этапы работ фиксировались с помощью цифровых фотоаппаратов с разрешением не менее 5 Мрх. Для указания масштаба и ориентации по сторонам света при фотографировании использовался набор телескопических реек длиной 4 м с сантиметровыми делениями, двухцветная стрелка «север».

### *Шурф 1.*

Шурф № 1 был заложен в центральной части участка обследования. Дневная поверхность представляла собой дерн с высокой травяной и находилась на отметке 12.59 м БС. Размеры шурфа составили 2х2 м, глубина – 0.65 м (с учётом контрольного прокопа), площадь – 4 м<sup>2</sup>.

Стратиграфия Шурф №1:

1. Дёрн, мощность до 7 см.
2. Мокрый тёмно-серый суглинок с вкраплениями материковой глины, мощность до 35 см.
3. Жёлто-бежевый суглинок (материк), прокопан на 25 см.

При разборке слоя 2 в шурфе начала скапливаться вода. На этапе зачистки по матерiku были предприняты попытки по откачке воды. Полностью удалить её из шурфа не удалось из-за обильного поступления воды из стенок. Было принято решение произвести финальную фиксацию с наличием воды и зачищенным «как

есть» материком. Для подтверждения достижения материка в юго-восточном углу шурфа был выполнен контрольный прокоп глубиной 25 см.

Находки, представлявшие историко-культурную ценность, и значимый культурный слой в шурфе отсутствовали. После окончания работ была произведена рекультивация Шурфа №1, что фиксируется фотографически.

В результате проведенного археологического обследования земельного участка по адресу: Российская Федерация, Санкт-Петербург, внутригородское муниципальное образование города федерального значения поселок Шушары, Колпинское шоссе (кадастровый номер: 78:42:0018326:375) зафиксировано отсутствие остатков наземных древних сооружений, артефактов, имеющих историко-культурную ценность, культурного слоя или иных следов пребывания здесь человека в древности, которые можно было бы отнести к объектам археологического наследия. Результаты проведенных в рамках государственной историко-культурной экспертизы археологических полевых работ отражены в полном научно-техническом отчете (Прил. 3).

### **Обоснования вывода экспертизы**

1. В соответствии с заключением уполномоченного органа охраны объектов культурного наследия (письмо Комитета по государственному контролю, использованию и охране памятников истории и культуры № 01-43-10426/23-0-1 от 02.06.2023 г.), земельный участок по адресу: Российская Федерация, Санкт-Петербург, внутригородское муниципальное образование города федерального значения поселок Шушары, Колпинское шоссе (кадастровый номер: 78:42:0018326:375) расположен в границах:

- **вне зон охраны** объектов культурного наследия.

Закон Санкт-Петербурга от 19.01.2009 № 820-7 (в редакции, вступившей в силу 16.04.2023) «О границах объединенных зон охраны объектов культурного наследия, расположенных на территории Санкт-Петербурга, режимах использования земель и требованиях к градостроительным регламентам в границах указанных зон».

В пределах границ вышеуказанного земельного участка **отсутствуют** объекты (выявленные объекты) культурного наследия; объекты культурного наследия, включенные в Единый государственный реестр объектов культурного наследия (памятников истории и культуры) народов Российской Федерации, а также защитная зона объектов культурного наследия.

К границам участка непосредственно **не примыкают** объекты (выявленные объекты) культурного наследия.

Земельный участок расположен **вне границ** территории исторического поселения.

2. Согласно проведенным историко-архивным исследованиям на территории земельного участка по адресу: Российская Федерация, Санкт-Петербург, внутригородское муниципальное образование города федерального значения поселок Шушары, Колпинское шоссе (кадастровый номер: 78:42:0018326:375) объекты, которые можно было бы отнести к объектам археологического наследия, **отсутствуют**.

3. В соответствии со статьей 45-1 Федерального закона от 25.06.2002 №73-ФЗ «Об объектах культурного наследия (памятниках истории и культуры) народов Российской Федерации» на территории земельного участка по адресу: Российская Федерация, Санкт-Петербург, внутригородское муниципальное образование города федерального значения поселок Шушары, Колпинское шоссе (кадастровый номер: 78:42:0018326:375) проведены археологические полевые работы в форме археологической разведки. Работы выполнены в соответствии с методическими указаниями и требованиями «Положения о порядке проведения археологических полевых работ и составления научной отчетной документации», утвержденного постановлением Бюро Отделения историко-филологических наук Российской академии наук №15 от 12 апреля 2023 г. и иных нормативно-правовых актов в сфере охраны объектов культурного наследия и хорошо документированы. Результаты обследования отражены в полном научно-техническом отчете. В ходе проведенных в рамках государственной историко-культурной экспертизы археологических полевых работ объектов археологического наследия **не обнаружено**.

4. Представленные материалы исчерпывающие и доказывают археологическую изученность земельного участка по адресу: Российская Федерация, Санкт-Петербург, внутригородское муниципальное образование города федерального значения поселок Шушары, Колпинское шоссе (кадастровый номер: 78:42:0018326:375).

### **Вывод экспертизы**

Экспертом сделан вывод о возможности (положительное заключение) проведения земляных, строительных, мелиоративных и (или) хозяйственных работ, предусмотренных статьей 25 Лесного кодекса Российской Федерации работ по использованию лесов и иных работ на земельном участке по адресу: Российская Федерация, Санкт-Петербург, внутригородское муниципальное образование города федерального значения поселок Шушары, Колпинское шоссе (кадастровый номер: 78:42:0018326:375), в связи с отсутствием выявленных объектов археологического наследия на указанном земельном

**участке, подлежащем воздействию земляных, строительных, мелиоративных и (или) хозяйственных работ, предусмотренных статьей 25 Лесного кодекса Российской Федерации работ по использованию лесов и иных работ.**

*Перечень приложений к экспертизе:*

- Приложение 1* Копия Технического задания к Договору № 12/10-ПДМ от 12 октября 2023 года.
- Приложение 2* Копия письма Комитета по государственному контролю, использованию и охране памятников истории и культуры Правительства Санкт-Петербурга № 01-43-10426/23-0-1 от 02.06.2023 г.
- Приложение 3* Копия Полного научно-технического отчета о выполнении научно-исследовательских археологических работ в виде историко-культурного научного археологического обследования (разведки) с целью проведения государственной историко-культурной экспертизы земельного участка по адресу: Российская Федерация, Санкт-Петербург, внутригородское муниципальное образование города федерального значения поселок Шушары, Колпинское шоссе (кадастровый номер: 78:42:0018326:375) выполненного Центром спасательной археологии ИИМК РАН.
- Приложение 4* Схема расположения земельного участка на кадастровой карте территории.
- Приложение 5* Копия градостроительного плана земельного участка № РФ-78-1-04-000-2023-2133-0.
- Приложение 6* Копия Выписки из Единого государственного реестра недвижимости об основных характеристиках и зарегистрированных правах на объект недвижимости с КН 78:42:0018326:375 от 31.03.2023.
- Приложение 7* Копия справки № 14102/33 – 125.5-20 от 04.12.2023 г.
- Приложение 8* Копия доверенности № 14102/33-161.5-5 от 09 января 2023 г.
- Приложение 9* Сведения об экспертах.
- Приложение 10* Выдержки из приказа № 997 от 17.07.2019 г. «Об утверждении статуса аттестованного эксперта по проведению государственной историко-культурной экспертизы».
- Приложение 11* Выдержки из приказа № 1537 от 17.09.2021 г. «Об утверждении статуса аттестованного эксперта по проведению государственной историко-культурной экспертизы».
- Приложение 12* Выдержки из приказа № 1668 от 11.10.2021 г. «Об утверждении статуса аттестованного эксперта по проведению государственной историко-культурной экспертизы».

*Приложение 13* Выдержки из приказа № 235 от 01.03.2022 г. «Об утверждении статуса аттестованного эксперта по проведению государственной историко-культурной экспертизы».

**Эксперт Субботин А.В.**

**Руководитель археологических исследований Соловьева Н.Ф.**

«07» декабря 2023 г.

*Документ подписан усиленными квалифицированными электронными подписями в соответствии с п. 22 Положения о Государственной историко-культурной экспертизе, утвержденного постановлением Правительства от 15 июля 2009 г. № 569*

*Приложение 1*

**Копия Технического задания к Договору № 12/10-ПДМ от  
12 октября 2023 года**

Приложение №1  
к Договору №12/10-ПДМ  
от 12.10.2023г.

## ТЕХНИЧЕСКОЕ ЗАДАНИЕ

на проведение научно-исследовательских работ в виде археологических разведок и подготовку акта государственной историко-культурной экспертизы земельного участка по адресу: Российская Федерация, Санкт-Петербург, внутригородское муниципальное образование города федерального значения поселок Шушары, Колпинское шоссе (кадастровый номер: 78:42:0018326:375)

### 1. Общие положения

1.1. Наименование Работ: проведение научно-исследовательских работ в виде археологических разведок и подготовку акта государственной историко-культурной экспертизы земельного участка по адресу: Российская Федерация, Санкт-Петербург, внутригородское муниципальное образование города федерального значения поселок Шушары, Колпинское шоссе (кадастровый номер: 78:42:0018326:375)

1.2. Заказчик: ИП Деревянко А.В.

1.3. Исполнитель: ИИМК РАН

1.4. Стадия работ: проектная.

1.5. Район исследования: Санкт-Петербург, Пушкинский район.

1.6. Основание выполнения работ: письмо Комитета по государственному контролю, использованию и охране памятников истории и культуры №01-43-10426/23-0-1 от 02.06.2023

1.7. Площадь земельного участка: 1,2 Га.

2. Объект экспертизы: земельный участок по адресу: Российская Федерация, Санкт-Петербург, внутригородское муниципальное образование города федерального значения поселок Шушары, Колпинское шоссе (кадастровый номер: 78:42:0018326:375)

### 3. Основная нормативно-техническая документация

3.1. Федеральный закон РФ "Об объектах культурного наследия (памятниках истории и культуры) народов Российской Федерации" от 25 июня 2002 года N 73-ФЗ.

3.2. Федеральный закон №7-ФЗ от 10.01.2002 г «Об охране окружающей среды».

3.3. Постановление Правительства РФ от 12.09.2015 N 972 "Об утверждении Положения о зонах охраны объектов культурного наследия (памятников истории и культуры) народов Российской Федерации и о признании утратившими силу отдельных положений нормативных правовых актов Правительства Российской Федерации";

3.4. Постановление Правительства РФ от 15.07.2009 г. № 569 «Об утверждении Положения о государственной историко-культурной экспертизе»;

3.5. Положение о порядке проведения археологических полевых работ и составления научной отчетной документации (утверждено постановлением Бюро Отделения историко-филологических наук Российской академии наук от 12 апреля 2023 г. №15).

### 4. Состав работ

#### Первый этап:

4.1. Получение разрешения (открытый лист) на право проведения археологических работ.

4.2. Архивно-библиографические исследования, составление исторической справки и создание ситуационного плана.

4.2.1. Проведение архивных исследований, касающихся сведений о наличии археологических памятников в обследуемой зоне.

4.2.2. Визуальное обследование участка исследований.

4.2.3. Составление краткой исторической справки.

4.3. Археологическое обследование участка:

4.3.1. Выявление памятников археологии на основании наличия подъемного материала, особенностей рельефа и иных данных.

4.3.2. Привязка обнаруженных памятников к территории застройки.

4.3.3. Описание ландшафтной характеристики расположения обнаруженных памятников и фиксируемых нарушений поверхности объекта.

4.3.4. Разбивка археологических шурфов -1шурф.

4.3.5. Фотофиксация в процессе подготовки к закладке шурфов.

4.3.6. Выборка культурных напластований из шурфов по слоям, с трехмерной фиксацией находок на плане шурфа.

4.3.7. Выявление археологического материала в культурном слое.

4.3.8 Изучение культурного слоя в процессе закладки шурфов с зачисткой профилей для получения вертикальных разрезов.

4.3.9. Фотофиксация процесса работ, отдельных находок и скоплений материала in situ.

4.3.10. Фото- и графо- фиксация профилей стенок шурфов и обнаруженных ям.

4.3.11. Отбор археологического материала из заполнения ям и сооружений, полевая консервация вещевого материала.

4.3.12. Вычерчивание профилей шурфов, текстуальное описание стратиграфии, культурного слоя, материка и иных объектов в шурфах.

4.3.13. Ведение полевой документации.

4.4. Камеральные работы.

4.4.1. Очистка или мытье находок, при необходимости оперативная первичная консервация предметов из разрушающихся материалов

4.4.2. Статистическая обработка массовых находок. Шифровка находок.

4.4.3. Составление полевых описей индивидуальных и массовых находок.

4.4.4. Зарисовка находок.

4.4.5. Фотографирование находок.

При необходимости:

4.4.6. Определение остеологического материала и отбор образцов в коллекцию

4.4.7. Определение зерен и семян.

4.4.8. Определение пород образцов древесины.

4.4.9. Дендрохронологический и радиоуглеродный анализ образцов.

4.4.10. Атрибуция нумизматических находок.

4.4.11. Атрибуция воинских и других знаков.

4.4.12. Эпиграфический анализ находок с надписями.

4.4.13. Атрибуция изделий с клеймами изготовителей.

4.5. Подготовка коллекций к передаче на постоянное хранение в Государственный музейный фонд

4.6. Написание полного научно-технического отчёта.

4.7. Уведомление об окончании первого этапа.

**Второй этап:**

4.8. Подготовка акта государственной историко-культурной экспертизы земельного участка.

4.9. Передача акта государственной историко-культурной экспертизы в региональный орган охраны объектов культурного наследия.

## 5. Отчетная документация.

5.1. Полный научно-технический отчет в 1 экземпляре на электронном носителе;



Акт государственной историко-культурной экспертизы земельного участка в 1 экземпляре на электронном носителе;

копия сопроводительного письма в региональный орган охраны объектов культурного наследия о передаче акта государственной историко-культурной экспертизы в 1 экземпляре на бумажном носителе.

5.2. Отчетная документация предоставляется в электронном виде в формате Adobe Acrobat (\*.pdf).

#### 6. Требования к выполнению работ.

6.1. Отчетная документация должна соответствовать требованиям Положения о порядке проведения археологических полевых работ и составления научной отчетной документации (утверждено постановлением Бюро Отделения историко-филологических наук Российской академии наук от 12 апреля 2023 г. №15) и Положения о государственной историко-культурной экспертизе (утв. Постановлением Правительства №569 от 15 июля 2009 г.)

Индивидуальный предприниматель



А.В. Деревянко/

Заместитель Директора ИИМК РАН



Н.Ф. Соловьева/

М.П.



*Приложение 2*

**Копия письма Комитета по государственному контролю,  
использованию и охране памятников истории и культуры  
Правительства Санкт-Петербурга № 01-43-10426/23-0-1 от  
02.06.2023 г**



ПРАВИТЕЛЬСТВО САНКТ-ПЕТЕРБУРГА

**КОМИТЕТ ПО ГОСУДАРСТВЕННОМУ  
КОНТРОЛЮ, ИСПОЛЬЗОВАНИЮ  
И ОХРАНЕ ПАМЯТНИКОВ  
ИСТОРИИ И КУЛЬТУРЫ  
(КГИОП)**

пл. Ломоносова, д.1, Санкт-Петербург, 191023  
Тел. (812) 417-43-03, факс (812) 710-42-45  
E-mail: [kgiop@gov.spb.ru](mailto:kgiop@gov.spb.ru)  
<https://www.gov.spb.ru>, <http://kgiop.ru/>

**Шприцу М.Л.**

**[mspric@mail.ru](mailto:mspric@mail.ru)**

№01-43-10426/23-0-1 от 02.06.2023

№ 01-43-10426/23-0-0 от 04.05.2023

На № 1092166 от 04.05.2023

В ответ на Ваше обращение КГИОП сообщает, что земельный участок по адресу: **Российская Федерация, Санкт-Петербург, внутригородское муниципальное образование города федерального значения поселок Шушары, Колпинское шоссе** (кадастровый номер: 78:42:0018326:375) расположен в границах:

– вне зон охраны объектов культурного наследия.

Закон Санкт-Петербурга от 19.01.2009 № 820-7 (в редакции, вступившей в силу 16.04.2023) "О границах объединенных зон охраны объектов культурного наследия, расположенных на территории Санкт-Петербурга, режимах использования земель и требованиях к градостроительным регламентам в границах указанных зон".

В пределах границ вышеуказанного земельного участка отсутствуют объекты (выявленные объекты) культурного наследия; объекты культурного наследия, включенные в Единый государственный реестр объектов культурного наследия (памятников истории и культуры) народов Российской Федерации, а также защитная зона объектов культурного наследия.

К границам участка непосредственно не примыкают объекты (выявленные объекты) культурного наследия.


Согласно приказу Минкультуры России от 30.10.2020 № 1295 (ред. от 19.10.2022) «Об утверждении предмета охраны, границ территории и требований к градостроительным регламентам в границах территории исторического поселения федерального значения город Санкт-Петербург» (далее – историческое поселение), участок расположен вне границ территории исторического поселения.

КГИОП не располагает сведениями о наличии либо отсутствии объектов, обладающих признаками объектов культурного наследия, на рассматриваемом земельном участке. В связи с этим, а также в соответствии с требованиями ст. 30 Федерального закона № 73-ФЗ от 25.06.2002 г. «Об объектах культурного наследия (памятниках истории и культуры) народов Российской Федерации», требуется проведение государственной историко-культурной экспертизы

земельного участка. Согласно требованиям п. 11.3 постановления Правительства Российской Федерации от 15.07.2009 № 569 «Об утверждении Положения о государственной историко-культурной экспертизе» государственная историко-культурная экспертиза земельного участка проводится путем археологической разведки.

Данное письмо носит информативный характер и не является разрешением на производство работ.

**Начальник Управления  
государственного реестра  
объектов культурного  
наследия**



**П.О. Яковлев**

Ерёменко А.В.  
(812)417-43-33  
Долгушина М.И.  
(812) 417-43-46

### *Приложение 3*

**Копия Полного научно-технического отчета о выполнении научно-исследовательских археологических работ в виде историко-культурного научного археологического обследования (разведки) с целью проведения государственной историко-культурной экспертизы земельного участка по адресу: Российская Федерация, Санкт-Петербург, внутригородское муниципальное образование города федерального значения поселок Шушары, Колпинское шоссе (кадастровый номер: 78:42:0018326:375) выполненного Центром спасательной археологии ИИМК РАН**



ФЕДЕРАЛЬНОЕ ГОСУДАРСТВЕННОЕ БЮДЖЕТНОЕ УЧРЕЖДЕНИЕ НАУКИ  
**ИНСТИТУТ ИСТОРИИ МАТЕРИАЛЬНОЙ КУЛЬТУРЫ**  
РОССИЙСКОЙ АКАДЕМИИ НАУК (ИИМК РАН)

---

Экз. \_\_\_\_\_

## **ПОЛНЫЙ НАУЧНО-ТЕХНИЧЕСКИЙ ОТЧЕТ**

**Историко-культурное научное археологическое обследование (разведки) с целью проведения государственной историко-культурной экспертизы земельного участка по адресу: Российская Федерация, Санкт-Петербург, внутригородское муниципальное образование города федерального значения поселок Шушары, Колпинское шоссе (кадастровый номер: 78:42:0018326: 375)**

Отв. исполнитель Н.Ф. Соловьева

Санкт-Петербург

2023

Инв. № подл.	Подпись и дата	Взам. инв. №

Российская академия наук  
ИНСТИТУТ ИСТОРИИ МАТЕРИАЛЬНОЙ КУЛЬТУРЫ  
(ИИМК РАН)

УДК: 902.21(470.23-25)  
ББК: 63.4(2)  
Инв.№ \_\_\_\_\_

Гриф. \_\_\_\_\_  
Экз. \_\_\_\_\_

УТВЕРЖДАЮ:

Зам. Директора ИИМК РАН

к.и.н.

Н.Ф. Соловьева

« 15 » \_\_\_\_\_ 2023 г.



ПОЛНЫЙ НАУЧНО-ТЕХНИЧЕСКИЙ ОТЧЕТ

ИСТОРИКО-КУЛЬТУРНОЕ НАУЧНОЕ АРХЕОЛОГИЧЕСКОЕ  
ОБСЛЕДОВАНИЕ (РАЗВЕДКИ) С ЦЕЛЬЮ ПРОВЕДЕНИЯ  
ГОСУДАРСТВЕННОЙ ИСТОРИКО-КУЛЬТУРНОЙ ЭКСПЕРТИЗЫ  
ЗЕМЕЛЬНОГО УЧАСТКА ПО АДРЕСУ: РОССИЙСКАЯ ФЕДЕРАЦИЯ, САНКТ-  
ПЕТЕРБУРГ, ВНУТРИГОРОДСКОЕ МУНИЦИПАЛЬНОЕ ОБРАЗОВАНИЕ  
ГОРОДА ФЕДЕРАЛЬНОГО ЗНАЧЕНИЯ ПОСЕЛОК ШУШАРЫ, КОЛПИНСКОЕ  
ШОССЕ (КАДАСТРОВЫЙ НОМЕР: 78:42:0018326:375)

12/10-ПДМ-2023-ТО

Объект по адресу: Санкт-Петербург, Пушкинский район  
Основание: Договор №12/10-ПДМ от «12» октября 2023 года  
Заказчик: ИП Деревянко А.В.  
Исполнитель: ИИМК РАН

Отв. исполнитель \_\_\_\_\_ Н.Ф. Соловьева

Санкт-Петербург  
2023

Подп. и дата	
Взам. инв. №	
Инв. № дубл.	
Подп. и дата	
Инв. № подл.	

## СПИСОК ИСПОЛНИТЕЛЕЙ

Руководитель работ:

к.и.н.

Н.Ф. Соловьева

Заместители руководителя:

и.о. мл. науч. сотр.

В.А Корепин (ведение полевого  
дневника, фотографическая  
фиксация, подготовка альбома  
иллюстраций, составление  
исторической справки)

Соисполнители:

мл. науч. сотр.

М.И. Бажин (земляные работы)

лаборант

И.А. Сташин (земляные работы)

лаборант

Я.С. Суворов (земляные работы)

Инв. № подл	Подп. и дата					
	Взам. инв. №					
	Инв. № дубл.					
	Подп. и дата					
	Инв. № подл					
Ли	Изм.	№ докум.	Подп.	Дата	12/10-ПДМ-2023-ТО	Лист 2



## РЕФЕРАТ

Отчет 59 с., 36 рис., 10 источников, 2 прил.

САНКТ-ПЕТЕРБУРГ, ПУШКИНСКИЙ РАЙОН, ПОСЕЛОК ШУШАРЫ,  
ШУРФ, АРХЕОЛОГИЧЕСКАЯ РАЗВЕДКА.

Отчет содержит результаты археологической разведки, произведенной в октябре 2023 г на земельном участке по адресу: Российская Федерация, Санкт-Петербург, внутригородское муниципальное образование города федерального значения поселок Шушары, Колпинское шоссе (кадастровый номер: 78:42:0018326:375).

Площадь участка обследования: 1,2 Га

Работы проведены на основании Открытого листа № 0065-2023, выданного Министерством культуры РФ 10 февраля 2023 г. Соловьевой Н.Ф.

Цель исследований заключалась в определении наличия или отсутствия объектов культурного, в том числе и археологического, наследия, включенных в реестр, выявленных объектов культурного наследия, либо объектов, обладающих признаками объекта культурного наследия, на обследуемом земельном участке.

В ходе полевых археологических работ произведен натурный осмотр участка, заложен 1 шурф размерами 2х2 м, общей площадью 4 м<sup>2</sup>.

На обследованном участке объекты археологического наследия и признаки наличия объектов археологического наследия не обнаружены.

Инва. № подл.	Подп. и дата					Лист
Инва. № дубл.	Взам. инв. №					3
Инва. № подл.	Подп. и дата					12/10-ПДМ-2023-ТО
Ли	Изм.	№ докум.	Подп.	Дата		

## СОДЕРЖАНИЕ

Нормативно-правовая база.....	5
Определения и сокращения.....	7
Введение.....	10
1. Историческая справка.....	13
1.1. Топонимика исследуемого района.....	13
1.2. История освоения Пушкинского района Санкт-Петербурга.....	13
1.3. Картографический анализ.....	20
1.4. Основные выводы по разделу.....	21
2. Физико-географическая характеристика района работ.....	22
2.1. Геоморфология и рельеф.....	22
2.2. Гидрография.....	23
3. Методика полевых исследований.....	24
4. Полевые исследования.....	27
Заключение.....	29
Список источников и литературы.....	30
Список иллюстраций.....	31
Альбом иллюстраций.....	36
Приложение А. Копия Открытого листа.....	57
Приложение В. Копия письма Комитета по государственному использованию и охране памятников истории и культуры.....	58

Подп. и дата								
Взам. инв. №								
Инв. № дубл.								
Подп. и дата								
Инв. № подл.						12/10-ПДМ-2023-ТО-С		
	Лит	Изм.	№ докум.	Подп.	Дата			
	Разраб.		Соловьева Н.Ф.	<i>[Подпись]</i>	15.11	Лит	Лист	Листов
	Пров.		Субботин А.В.	<i>[Подпись]</i>	15.11		4	59
	Утв.		Соловьева Н.Ф.	<i>[Подпись]</i>	15.11	Полный научно-технический отчет		
					ИИМК РАН			

## НОРМАТИВНО-ПРАВОВАЯ БАЗА

Настоящие исследования проводились во исполнение требований ст. 28 Федерального закона № 73-ФЗ от 25 июня 2002 «Об объектах культурного наследия (памятниках истории и культуры) народов Российской Федерации» на основании следующих нормативно-правовых актов:

1. Федеральный Закон РФ "Об объектах культурного наследия (памятниках истории и культуры) народов Российской Федерации" от 25 июня 2002 года № 73-ФЗ;
2. Федеральный Закон РФ "Об охране окружающей природной среды" от 10.01.2002 № 7-ФЗ;
3. Положение о порядке проведения археологических полевых работ и составления научной отчетной документации, по форме утвержденного постановлением бюро Отделения историко-филологических наук Российской академии наук №15 от 12 апреля 2023 г.;
4. Положение о едином государственном реестре объектов культурного наследия (памятников истории и культуры) народов Российской Федерации (утверждено приказом Министерства культуры РФ от 03.12.2011 № 954);
5. Положение о государственной историко-культурной экспертизе (утверждено Постановлением Правительства Российской Федерации от 15.07.2009 № 569);
6. Правила выдачи, приостановления и прекращения действия разрешений (Открытых листов) на проведение работ по выявлению и изучению объектов археологического наследия, включая работы, имеющие целью поиск и изъятие археологических предметов (утв. Постановлением Правительства РФ №1893 от 24 октября 2022 г.)
7. Методика определения границ территорий объектов археологического наследия (рекомендована письмом Министерства культуры Российской Федерации от 27.01.2012 № 12-01-39/05-АБ);
8. Закон Санкт-Петербурга о границах зон охраны объектов культурного наследия на территории Санкт-Петербурга и режимах использования земель в

Подп. и дата									
Взам. инв. №									
Инв. № дубл.									
Подп. и дата									
Инв. № подл.									
12/10-ПДМ-2023-ТО									Лист
									5
Ли	Изм.	№ докум.	Подп.	Дата					

границах указанных зон и о внесении изменений в закон Санкт-Петербурга «О генеральном плане Санкт-Петербурга и границах зон охраны объектов культурного наследия на территории Санкт-Петербурга» от 19 января 2009 года N 820-7

Инв. № подл.	Подп. и дата				
	Взам. инв. №				
Инв. № дубл.	Подп. и дата				
	Инв. № подл.				
Инв. № подл.	12/10-ПДМ-2023-ТО				
	Ли	Изм.	№ докум.	Подп.	Дата
					Лист
					6

## ОПРЕДЕЛЕНИЯ И СОКРАЩЕНИЯ

В настоящем научно-техническом отчёте применяются следующие термины с соответствующими определениями:

**археологические разведки** – проведение на поверхности земли или под водой научных исследований, направленных на поиски объектов археологического наследия или собственно на объектах археологического наследия, без осуществления земляных работ либо с осуществлением локальных земляных работ с общей площадью не более 20 м<sup>2</sup> на каждом объекте археологического наследия с исследованием культурного слоя путем заложения шурфов или без таковых, в том числе с полным или частичным изъятием археологических предметов в целях выявления объектов археологического наследия, уточнения сведений о них и (или) планирования мероприятий по обеспечению их сохранности;

**культурный слой** – слой в земле или под водой, содержащий следы существования человека, время возникновения которых превышает сто лет и включающий археологические предметы;

**поврежденный культурный слой** – культурный слой, нарушенный, перемещенный, переотложенный в результате природных процессов либо антропогенного воздействия последних ста лет;

**техногенный грунт (слой)** – грунт, измененный, перемещенный или образованный в результате инженерно-хозяйственной деятельности человека последних ста лет;

**объект археологического наследия** – частично или полностью скрытые в земле или под водой следы существования человека в прошлых эпохах (включая все связанные с такими следами археологические предметы и культурные слои), основным или одним из основных источников информации о которых являются археологические раскопки или находки;

**археологические предметы** – движимые вещи, основным или одним из основных источников информации о которых независимо от обстоятельств их

Инв. № подл.	Подп. и дата					
	Инв. № дубл.	Взам. инв. №				
		Подп. и дата				
	Инв. № подл.					
12/10-ПДМ-2023-ТО					Лист	
Ли	Изм.	№ докум.	Подп.	Дата	7	

обнаружения являются археологические раскопки или находки, в том числе предметы, обнаруженные в результате таких раскопок или находок;

**археологический шурф** – вид локальных земляных работ в рамках археологических разведок, локальное вскрытие грунта, прямоугольное или квадратное в плане, площадь которого может варьироваться от 1 до 20 кв. м;

**индивидуальные археологические находки** – археологические предметы, извлеченные в результате археологических полевых работ, значимые для определения историко-культурной принадлежности и хронологии объекта археологического наследия, имеющие историко-культурную ценность;

**массовые археологические предметы** – археологические предметы (в том числе кремневые отщепы, фрагменты керамики, сильно разрушенные и не подлежащие реставрации предметы), антропогенные, антропологические, палеозоологические, палеоботанические и иные объекты, имеющие историко-культурную и научную ценность, обнаруженные и изъятые в результате проведения археологических полевых работ;

**полевая опись археологических предметов** – перечень изъятых в ходе археологических полевых работ индивидуальных и массовых археологических предметов, имеющих значение для определения историко-культурной принадлежности и хронологии объекта археологического наследия, в том числе антропологические, остеологические, палеоботанические и иные предметы;

**камеральная обработка** – часть археологических полевых работ, включающая лабораторную обработку и научный анализ коллекций и полевой документации;

**разрешение (открытый лист)** – документ, выдаваемый федеральным органом охраны объектов культурного наследия на основании заключения Российской академии наук и подтверждающий право на проведение одного из видов археологических полевых работ (археологических разведок, археологических раскопок, археологических наблюдений).

Инв. № подл.	Подп. и дата					
	Взам. инв. №					
	Инв. № дубл.					
	Подп. и дата					
	Инв. № подл.					
Ли	Изм.	№ докум.	Подп.	Дата	12/10-ПДМ-2023-ТО	Лист
						8

Используемые сокращения:

БС – балтийская система высот

ИИМК РАН – Институт истории материальной культуры Российской академии наук

СПб – Санкт-Петербург

МСК – местная система координат

ФЗ – федеральный закон

ОКН – объект культурного наследия

OSM – Open Street Map

Подп. и дата							
Взам. инв. №							
Инв. № дубл.							
Подп. и дата							
Инв. № подл							
Ли	Изм.	№ докум.	Подп.	Дата	12/10-ПДМ-2023-ТО		Лист 9

**ВВЕДЕНИЕ**

В октябре 2023 года сотрудниками Центра спасательной археологии ИИМК РАН было произведено историко-культурное научное археологическое обследование (разведки) с целью проведения государственной историко-культурной экспертизы земельного участка по адресу: Российская Федерация, Санкт-Петербург, внутригородское муниципальное образование города федерального значения поселок Шушары, Колпинское шоссе (кадастровый номер: 78:42:0018326:375).

Работы осуществлялись на основании Договора №12/10-ПДМ от 12 октября 2023 года, заключенного между ИИМК РАН и ИП Деревянко А.В. а также Открытого Листа № 0065-2023 от 10 февраля 2023 г., выданного Соловьевой Наталье Федоровне на право производства археологических полевых работ (археологических разведок) на земельных участках в Адмиралтейском, Василеостровском, Выборгском, Калининском, Кировском, Колпинском, Красногвардейском, Красносельском, Кронштадтском, Курортном, Московском, Невском, Петроградском, Петродворцовом, Приморском, Пушкинском, Фрунзенском и Центральном районах г. Санкт-Петербурга. Срок действия Открытого листа с 10 февраля 2023 года по 20 января 2024 года (Приложение А).

В соответствии с письмом Комитета по государственному контролю, использованию и охране памятников истории и культуры № 01-43-10426/23-0-1 от 02.06.2023 г., земельный участок по адресу: Российская Федерация, Санкт-Петербург, внутригородское муниципальное образование города федерального значения поселок Шушары, Колпинское шоссе (кадастровый номер: 78:42:0018326: 375) расположен в границах:  
- вне зон охраны объектов культурного наследия.

Закон Санкт-Петербурга от 19.01.2009 № 820-7 (в редакции, вступившей в силу 16.04.2023) «О границах объединенных зон охраны объектов культурного наследия, расположенных на территории Санкт-Петербурга, режимах использования земель и требованиях к градостроительным регламентам в границах указанных зон».

ИИМК РАН	Подп. и дата					12/10-ПДМ-2023-ТО	Лист 10
	Взам. инв. №						
ИИМК РАН	Инд. № дубл.					12/10-ПДМ-2023-ТО	Лист 10
	Подп. и дата						
ИИМК РАН	Инд. № подл.					12/10-ПДМ-2023-ТО	Лист 10
	Ли	Изм.	№ докум.	Подп.	Дата		



В пределах границ вышеуказанного земельного участка отсутствуют объекты (выявленные объекты) культурного наследия; объекты культурного наследия, включенные в Единый государственный реестр объектов культурного наследия (памятников истории и культуры) народов Российской Федерации, а также защитная зона объектов культурного наследия.

К границам участка непосредственно не примыкают объекты (выявленные объекты) культурного наследия.

Земельный участок расположен вне границ территории исторического поселения.

Сведениями о наличии или об отсутствии на данном земельном участке объектов археологического наследия или объектов, обладающих признаками объекта археологического наследия, орган охраны объектов культурного наследия не располагает. (Приложение В).

В данной ситуации археологические исследования являются необходимым условием проведения строительных (земляных) работ, согласно требованиям Федерального закона от 25.06.2002 №73-ФЗ «Об объектах культурного наследия (памятниках истории и культуры) народов Российской Федерации».

До начала полевых археологических работ была собрана историко-библиографическая информация, подготовлен комплект исторических карт с нанесенными на них границами участка обследования, иллюстративный материал (рис. 7-12).

Цель проведения работ на участке обследования – определение наличия или отсутствия объектов культурного, в том числе и археологического, наследия, включенных в реестр, выявленных объектов культурного наследия, либо объектов, обладающих признаками объекта культурного наследия, на обследуемом земельном участке.

Задача археологических исследований на участке обследования заключалась в выявлении, фиксации и исследовании остатков археологических (исторических) памятников, культурных слоев, конструкций и сооружений, массовых и индивидуальных находок путем визуального обследования и

Изнв. № подл	Подп. и дата	Изнв. № дубл.	Взам. изнв. №	Подп. и дата	Ли	Изм.	№ докум.	Подп.	Дата	12/10-ПДМ-2023-ТО	Лист
											11

заложения разведывательных археологических шурфов (археологические разведки).

В ходе работ был произведен натурный осмотр участка (Рис. 14-25), заложен 1 разведывательный шурф размерами 2х2 м, общей площадью 4 кв. м. с целью выявления культурного слоя на территории обследования.

В результате работ объекты археологического наследия на участке обследования не выявлены. Объекты, обладающие признаками объекта культурного наследия, отсутствуют. Значимый культурный слой не зафиксирован.

Инв. № подл.	Подп. и дата				
	Взам. инв. №				
Инв. № дубл.	Подп. и дата				
	Инв. № дубл.				
Инв. № подл.	Подп. и дата				
	Взам. инв. №				
Ли	Изм.	№ докум.	Подп.	Дата	12/10-ПДМ-2023-ТО
					Лист
					12

## 1. ИСТОРИЧЕСКАЯ СПРАВКА

### 1.1. Топонимика исследуемого района.

Пушкинский район – административно-территориальная единица в юго-восточной части Санкт-Петербурга. Своё название район получил по местоположению административного центра, городу Пушкин.

Шушары – посёлок, внутригородское муниципальное образование в составе Пушкинского района. Название «Шушары» происходит от фин. Suosaari – «остров среди болота».

Река Славянка – река с таким названием упоминается ещё в 1500 году в Писцовой книге Водской пятины.

### 1.2. История освоения Пушкинского района Санкт-Петербурга.

Первые люди на территории региона появляются после схода Валдайского оледенения, около VII-V тыс. лет до н.э (Герман, Мельников, Спиридонов, 2004, С. 14-27). Известные памятники каменного века Приневья, расположены на значительном удалении от участка обследования. Ближайшие из них расположены на древнем морском побережье – в районе Сестрорецкого разлива и у устья реки Охты, а также в юго-западном Приладожье. В верхнем и среднем течении Невы и на её притоках достоверные следы стоянок древних людей пока не обнаружены, однако сведения о таковых имеются: «Отдыхавший на своей даче в с. Ивановском (у Невских порогов) профессор Санкт-Петербургского университета А.А. Иностранцев, разгребая землю в береговом обрыве, обнаружил обломок костяного наконечника гарпуна и человеческий череп, которые, по его мнению, принадлежали древним людям». (Сорокин, 2017, С. 12).

Заселение и хозяйственное освоение территории современного города началось задолго до строительства Санкт-Петербурга. Племена, жившие в районе южного берега Финского залива, в том числе воль и ижора, вошли в IX в. в состав Новгородского государства. Территория будущего Санкт-Петербурга в новгородские времена находилась на землях Никольско-Ижорского и Спасско-Городненского погостов Ореховского уезда, входившего в состав Водской

Инв. № подл.	Подп. и дата					
	Взам. инв. №					
	Инв. № дубл.					
	Подп. и дата					
	Инв. № подл.					
Ли	Изм.	№ докум.	Подп.	Дата	12/10-ПДМ-2023-ТО	Лист 13

пятины. Писцовая книга 1500 г. свидетельствует о том, что крестьяне выращивали рожь, овес, ячмень и лен. Было развито скотоводство, в некоторых погостах существенную роль играла охота. Рыбная ловля была развита в местностях, лежащих по берегам реки Невы. В XV веке с формированием централизованного Русского государства, к Московским землям были присоединены новгородские земли, в том числе Водская пятина. «Освоение невских берегов – одна из проблем истории русского Северо-запада. Известно, что, начиная с VIII–X вв., по Неве, проходил международный водный путь, связывавший Восточную Европу с Балтийским регионом. Однако, на ее побережье практически не известны следы оседлости этого времени. Не выявлены здесь и археологические памятники более позднего времени – вплоть до XIV столетия» (Сорокин, 2008, С. 351).

Данные земли долгие годы были ареной борьбы Руси (позднее Российской империи) со странами Западной Европы за право выхода к Балтийскому морю. В XVI веке в ходе Ливонской войны в 1583 году от России были отторгнуты города Ям, Копорье, Ивангород и Корела вместе с уездами. По итогам следующего этапа войны, закончившегося Тявзинским миром в 1595 г., Россия вернула все утраченные территории, кроме Нарвы с уездами. В годы польско-шведской интервенции в начале XVII в. шведы захватили весь Невско-Ладожский бассейн. По итогам договора между Россией и Швецией, Россия оказалась полностью отрезанной от Балтийского моря. Учитывая важное стратегическое значение Невы, шведы составили план строительства укреплений. В 1611 году в устье реки Охты была заложена крепость Ниеншанц, а напротив город Ниен. В соответствии с политическими интересами Швеции началась колонизация Невского края. Особым манифестом шведское правительство приглашало на жительство шведских подданных, главным образом дворян, а также немцев и финнов. «Архивные данные показывают, что шведское правительство проводило политику вытеснения православного населения, более 90% которого бежало в Россию. На их место в 1630-1640-х гг. были привезены десятки тысяч финнов из Финляндии, которые заселили опустевшие селения и стали финнами-ингерманландцами. С этого времени традиционные древние славянские

Инв. № подл.	Подп. и дата					
	Взам. инв. №					
	Инв. № дубл.					
	Подп. и дата					
					12/10-ПДМ-2023-ТО	Лист
						14
Ли	Изм.	№ докум.	Подп.	Дата		

наименования рек, территорий, селений в Ингерманландии были заменены на финские» (Семенцов, 2003, С.3).

Вотская пятина включала в свой состав 5 городов и 63 погоста. Местность, где возникло Саарское село (позднее город Пушкин), принадлежала Никольскому Ижорскому погосту. Центр погоста находился на месте нынешнего села Ижоры. По писцовым книгам 1500 года в Никольско – Ижорский погост, как административную единицу, входило 4 села и 328 деревень.

Возникновение поселения Сарица предположительно относится ко времени московского владения краем после того, как князь московский Иоанн III в 1501 году изменил древние новгородские порядки, отдав многие земли и вотчины новгородских граждан своим служилым людям. Топоним Сарица предположительно происходит от вепского «sari» - ручей. Впервые топоним встречается в «Переписной окладной книге Вотской пятины. Во времена заселения этих земель шведами происходит трансформация названия Сарица в Сааримойс (от фин. saari – остров, трансформированного по созвучию с вепск. sari, и mois – поместье, усадьба, мыза). Параллельно появилось название Сарицгоф (швед. Saritzhov – саарская усадьба).

Большая часть Пушкинского района лежала в пределах Славянского прихода Ижорского погоста Нотебургского лена. Восточная часть находилась на территории Ижорского прихода одноименного погоста, западная – в Дудергофском погосте. Деревни располагались преимущественно по берегам рек - Кузьминки, Славянки и их притоков. Деревни были приписаны к административно-хозяйственным центрам – мызам.

После изгнания шведов из этого района Пётр I подарил мызу А. Д. Меншикову, а в 1710 году Сарская мыза была подарена Екатерине I. В царствование Елизаветы Петровны Царское село стало императорской резиденцией, вокруг которой сложилось поселение.

### *Пушкин*

В царствование Елизаветы Петровны Царское Село стало императорской резиденцией, вокруг которой постепенно сложилось поселение. В 1740-1750-х

Инев. № подл.	Подп. и дата	Инев. № дубл.	Взам. инв. №	Подп. и дата	Ли	Изм.	№ докум.	Подп.	Дата	12/10-ПДМ-2023-ТО	Лист
											15

годах скромный дворец Екатерины I перестраивается в роскошную летнюю резиденцию. С 1752 по 1756 гг. реконструкцию Екатерининского дворца вёл архитектор Ф. Б. Растрелли (Вильчковский, 1911, С. 63).

1755 г. из третьего Зимнего дворца сюда перенесли Янтарный кабинет, подаренный в 1716 г. Петру I прусским королём Фридрихом Вильгельмом. Одновременно шло расширение территории сада, южной границей которого стали Нижние пруды. В саду появились скульптуры и парковые павильоны. Для водоснабжения парковых водоёмов прорыли от Виттоловских ключей (в 6 км от Царского Села) канал. В этот период сложился облик Садовой улицы (Вильчковский, 1911, С. 63).

К 1770-м г. к северо-востоку от главного дворцового комплекса разрослась слобода. Екатерина II пыталась регламентировать дальнейший рост населения. В январе 1780 г. для упорядочения слободы был издан указ, предписывающий «при селе Царском, по праву сторону Новой дороги Новгородской, а по левую к Порхову идущей, устроить город под названием «София» и вместе с тем учредить Софийский уезд».

В 1782 г. построены Орловские ворота. В 1792-1795 гг. на северо-восточной границе Нового сада для будущего императора Александра I по проекту Дж. Кваренги построен Александровский дворец.

В августе 1808 г. при императоре Александре I Царское Село было объединено с Софией и получило статус города – центра Царскосельского уезда (Шварц, 1967, С. 138)

В 1808 г. Александр I городским архитектором Царского Села назначил шотландского архитектора Вильям Гесте Зодчий начал работу с составления генерального плана застройки города: Царское Село было разбито на кварталы, застроенные симметрично расположенными зданиями. Кварталы делились на участки с садами и огородами. В генеральном плане были заложены четыре площади: торговая, административная, полукруглая и Знаменская.

В 1817 г. в городе насчитывалось всего 15 улиц, 354 обывательских и казённых строения. Население составляло 4 тысячи человек. После пожара 1820

Инв. № подл.	Подп. и дата	Инв. № дубл.	Взам. инв. №	Подп. и дата	Ли	Изм.	№ докум.	Подп.	Дата	12/10-ПДМ-2023-ТО	Лист
											16

г. работы в Большом дворце вёл В. П. Стасов. Им были построены несколько зданий в классическом стиле: Манеж, Конюшенный корпус, Большая оранжерея (Вильчковский, 1911, С. 29).

С 1811 по 1843 гг. во флигеле Екатерининского дворца помещался Царскосельский лицей. В нём в 1811-1817 годах жил и учился Александр Пушкин. В 1817 г. воздвигнуты ворота «Любезным моим сослуживцам» в память Отечественной войны 1812 г.

В 1817 г. в городе насчитывалось всего 15 улиц, 354 обывательских и казённых строения. Население составляло 4 тысячи человек.

В 1837 г. вступила в строй первая в Российской империи Царскосельская железная дорога. В 1840 г. в городе сооружён Екатерининский собор. В 1839 г. к двум имеющимся городским кварталам добавили третий, около железной дороги, а в 1855 г. начали застраивать участки земли вдоль Павловского шоссе.

При императоре Александре III, в 1887 г. Царское Село стало первым в Европе полностью электрифицированным городом. В городе было 14 тысяч жителей, имелся госпиталь на 150 мест, была устроена богадельня на 40 человек. Городовая Ратуша, полицейское управление, две пожарные команды обеспечивали и поддерживали образцовый порядок (Шварц, 1967, С. 143).

К 1909 г. на 30 тысяч жителей в городе было 19 учебных заведений. В 1910-х г. к северу от Большого дворца, на границе Александровского парка и города, был построен стилизованный в духе древнерусской архитектуры Феодоровский городок для императорских конвойных войск: Феодоровский собор, собственно городок с облицованными известняком зданиями трапезной, канцелярии, офицерского и солдатского лазаретов (архитектор С. С. Кричинский). В 1911 г. был пущен первый маршрут автобуса.

13 июля 1918 г. был принят декрет «О конфискации имущества низложенного российского императора и членов бывшего императорского дома». С этого момента «всякое имущество», в том числе и Царскосельские дворцы, объявлялось достоянием Республики, дворцово-парковый комплекс был национализирован и музеефицирован, а в доме Гудовича, на даче Юсуповой, в

Подп. и дата
Взам. инв. №
Инв. № дубл.
Подп. и дата
Инв. № подл.

Ли	Изм.	№ докум.	Подп.	Дата

домах Раевских, Колзаковых, в бывшем лазарете при Екатерининском дворце разместились детские колонии.

7 ноября 1918 г. на торжественном заседании Петроградского совета рабочих и красноармейских депутатов был принят декрет о переименовании Царского Села в Детское Село Урицкого. В октябре 1919 г. город был занят Северо-Западной Русской армией, а Советская власть была упразднена. Однако уже в ноябре город вернулась Красная армия (Шварц, 1967, С. 168).

По постановлению президиума Леноблисполкома и Ленсовета от 19 августа 1936 года город Детское Село, входивший в упразднённый тем же постановлением Ленинградский Пригородный район Ленинградской области, был переподчинён Ленинградскому Совету. С этого момента Пушкин стал частью Ленинграда (Санкт-Петербурга). 10 февраля 1937 года ЦИК СССР издаёт постановление о переименовании города Детское Село в город Пушкин (Шварц, 1967, С. 169).

18 сентября 1941 года город был оккупирован немецкими войсками, уничтожившими и повредившими многие сооружения ансамбля, похитившими большое количество произведений искусства.

24 января 1944 года город Пушкин был освобождён войсками под командованием генерала И. В. Хазова в ходе Красносельско-Ропшинской операции.

Ещё в годы войны началось восстановление комплекса. В марте 1944 года в только что созданную Дирекцию дворцов-музеев и парков г. Пушкина были направлены по заданию Государственной инспекции по охране памятников (ГИОП) молодые художники, чтобы зафиксировать состояние архитектурных ансамблей, вернее то, что от них осталось. В 1946 году открылись парки, в 1949 году – Лицей, а в 1959 году – первые шесть восстановленных залов дворца. Реставрационные работы продолжаются до сих пор. Янтарная комната, например, была восстановлена лишь в 2003 году.

*Шушары*

Инв. № подл	Подп. и дата					
	Инв. № дубл.	Взам. инв. №				
		Инв. № дубл.				
		Подп. и дата				
					Лист	
12/10-ПДМ-2023-ТО					18	
Ли	Изм.	№ докум.	Подп.	Дата		



Деревня Шушары (Сусара), впервые упоминается на «Географическом чертеже Ижорской земли» Адриана Шонбека 1705 года. Название «Шушары» происходит от фин. Suosaari – «остров среди болота». Первоначально деревня располагалась там, где сейчас расположен совхоз Ленсоветовский.

В начале XIX века болота в рассматриваемом районе были осушены, и на их месте появились луга и поля. Деревни данного округа расширялись. В 1852 году Шушары получили статус поселка городского типа.

В 1930-е гг. при организации совхоза «Шушары» его центральная усадьба была размещена у ж/д станция Средняя (открыта в 1838 году), которая с 1931 года, стала именоваться Шушары, туда же переместился и поселок.

В 1932 году в Шушарском национальном сельсовете насчитывалось 257 дворов с населением 1196 жителей. Русских – 30 дворов с населением 143 человека. Финнов – 227 дворов с населением 1053 человека.

По данным 1933 года деревня Шушары являлась административным центром Шушарского финского национального сельсовета Ленинградского Пригородного района Ленинградской области, в который входили 5 населённых пунктов: деревни Большие Гарры, Малые Гарры, Николаевская, Суссары, Шушары

В 1958 году Шушары получили статус посёлка городского типа.

В 1997 году в состав посёлка была включена территория, принадлежавшая совхозам «Шушары», «Детскосельский» и «Ленсоветовский», с несколькими населёнными пунктами, включая «Пулковское отделение совхоза Шушары». Жилая и промышленная застройка привела к появлению большого числа новых топонимов. В этом же году согласно закону Санкт-Петербурга от 23 июня 1997 года № 112-36 посёлок городского типа «Шушары», утратил статус самостоятельного населённого пункта и вошёл в состав города федерального значения Санкт-Петербург, став его территориальной единицей в составе Пушкинского района Санкт-Петербурга.

Инв. № подл	Подп. и дата					
	Инв. № дубл.	Взам. инв. №				
		Подп. и дата				
	Инв. № подл					
	Подп. и дата					
Ли	Изм.	№ докум.	Подп.	Дата	Лист	
					12/10-ПДМ-2023-ТО	
					19	

### 1.3. Картографический анализ

При подготовке исторической справки были проработаны доступные картографические материалы XVII – XX веков. Для составления опорного плана были отобраны несколько из них, наиболее полно отображающие характер хозяйственной деятельности в разные исторические периоды исследуемого участка и прилегающих территорий (Рис. 7-12).

Наиболее ранней картой Приневских земель является «Карта бывших губерний Иван-Города, Яма, Капорья и Нэтеборга» авторства Бергенгейма. Карта составлена штабс-капитаном Бергенгеймом в 1827 г. по материалам, найденным в Шведских архивах и отражает состояние местности и названия на 1676 г. Ближайший населённый пункт «Wivala» находится на 200м юго-восточнее участка обследования. В 200м на востоке с севера на юг пролегает участок дороги между деревнями «Lanila» и «Wivala» (Рис. 7).

На карте «Mappa Gubernii Petropolitani continens Ingriam neenon Guberniorum Novogorodensis et Wiburgensis partem» Якоба Шмидта от 1770 г. ближайшим к участку обследования поселением является деревня «Schuschari» находящаяся на 1.3 км северо-западнее участка обследования. В 2.4 км на юго-западе обозначена деревня «Slowjanka». (Рис. 8).

На «Трёхверстной военно-топографической карте Санкт-Петербургской губернии» генерал-лейтенанта Шуберта 1855 г. и «Карте окрестностей Санкт-Петербурга» Ю. Гаши 1909 г. изображена во многом схожая ситуация. Ближайшим населённым пунктом является Московская Славянка, находящаяся в 0.6 км юго-западнее участка обследования (Рис. 9-10). Какие-либо постройки в границах обследования отсутствуют. На карте 1909 г по западной части участка пролегает дорога, идущая на север от Московской Славянки (Рис. 10).

На «Детальной карте РККА от Ленинграда до Великого Новгорода» 1941 г. в 90 метрах на севере от границы участка пролегает ветка железной дороги. Территория участка отмечена лугом, какие-либо постройки на участке отсутствуют (Рис. 11). Ситуация, отмеченная на карте, подтверждается немецким

Изм. № подл.	Подп. и дата					Лист
	Взам. инв. №					
Изм. № дубл.	Подп. и дата					Лист
	Изм. № подл.					
Ли	Изм.	№ докум.	Подп.	Дата	12/10-ПДМ-2023-ТО	

аэрофотоснимком 1939-1942 гг. Также на снимке южнее участка обследования располагаются окопы и военные траншеи (Рис. 12).

#### 1.4. Основные выводы по разделу

- В ходе архивно-библиографических исследований установлено, что непосредственно на территории исследуемого участка объекты археологического наследия ранее не фиксировались.
- В районе обследования финские поселения начинают фиксироваться не позднее XVII в.; русское поселение не позднее XVIII в.
- Каких-либо построек и объектов на участке обследования, согласно картографическому анализу, не отмечается.

Инв. № подл.	Подп. и дата				
	Взам. инв. №				
Инв. № дубл.	Подп. и дата				
	Инв. № подл.				
12/10-ПДМ-2023-ТО					
Ли	Изм.	№ докум.	Подп.	Дата	Лист
					21

## 2. ФИЗИКО-ГЕОГРАФИЧЕСКАЯ ХАРАКТЕРИСТИКА РАЙОНА РАБОТ

Пушкинский район – административно-территориальная единица Санкт-Петербурга, расположенная в южной части города. В границах территории района расположены 5 муниципальных образований, которые включают в себя 2 города, 3 поселка, 16 исторических районов и 9 территориальных зон. Общая территория Пушкинского района – 24032,6 га (16,7% от площади Санкт-Петербурга).

### 2.1. Геоморфология и рельеф

«Геоморфологическое строение Санкт-Петербурга определяется устройством поверхности дочетвертичных образований, поздне-последледниковым рельефом и рельефом современной поверхности, существенно преобразованным за счет комплексного техногенеза» (Геологический атлас Санкт-Петербурга, 2009, С.9).

Важным событием в естественной истории региона является образование дельты р. Невы, произошедшее вследствие прорыва вод из Ладожского озера в Финский залив 3-4 тыс. лет назад.

Территория г. Санкт-Петербурга в его административных границах занимает 5 различных физико-географических районов южной подзоны тайги Восточной Европы (Исаченко, Резников, 2014, С. 232). Участок обследования расположен на востоке Предглинтовой низменности, недалеко от того места, где она переходит в Приневскую низменность, на которой расположена основная часть города. Под Предглинтовой низменностью понимается территория широтно простирающаяся к северу от подножья глинта до побережья Финского залива, и на востоке переходящая в Приневскую низменность. Предглинтовая и Приневская низины представляют собой, в основном, заболоченную, плоско-волнистую террасированную равнину, относительные превышения которой обычно не более 5 м. В низинах, однако, встречаются участки холмистого и грядового рельефа, на 10-20 м, возвышающиеся над окружающей местностью.

Предглинтовая низменность в пределах города Санкт-Петербурга располагается на стыке двух крупных региональных структур: Балтийского

Инд. № подл.	Подп. и дата						
	Инд. № дубл.	Взам. инв. №					
		Подп. и дата					
12/10-ПДМ-2023-ТО					Лист		
Ли	Изм.	№ докум.	Подп.	Дата	22		

кристаллического щита и северо-западной части Русской плиты. Низменность представляет собой комплекс аккумулятивных террасовых поверхностей (с малыми абсолютными высотами от 0 до 27 м над уровнем моря), наклоненных в сторону Финского залива и Ладожского озера. В системе террас можно выделить следующие уровни: 0-9 м; 9-16 м; 16-23 м; 23-27 м. Переходы между террасами обычно выражен в виде четких уступов, высотой от 1-2 м до 5-6 м или в виде пологих склонов. (Коробко, 2015, С. 13, 17).

Первоначальный облик Предглинтовой и Приневской низменностей частично изменён антропогенным воздействием, в частности плотной городской застройкой, сельскохозяйственной деятельностью и транспортными коммуникациями.

На территории Предглинтовой низменности полностью или частично расположены: Кировский, Красносельский, Московский, Колпинский, Пушкинский, Петродворцовый, Фрунзенский и Невский районы Санкт-Петербурга, а также Ломоносовский и Тосненский районы Ленинградской области.

## 2.2. Гидрография

Ближайший к участку обследования водоём – река Славянка. Относится к речному бассейну реки Невы. Длина, по данным РГИС, составляет 32 км.

Славянка берёт начало в заболоченной низине в 9 км юго-западнее города Павловска. В верховьях выше Павловска долина узкая извилистая, с шириной русла 3-4 м, течение быстрое. Далее долина расширяется, русло достигает ширины 12-15 м, течение замедляется. В Павловске Славянка питает пруды дворцово-паркового комплекса. Используется для водоснабжения и рекреации. В районе Петро-Славянки в Славянку вливается приток Кузьминка. Она впадает в Неву у района Рыбацкое.

Изм. № подл.	Подп. и дата	Изм. № дубл.	Взам. инв. №	Подп. и дата	Изм. № подл.	Ли	Изм.	№ докум.	Подп.	Дата	12/10-ПДМ-2023-ТО	Лист
												23

### 3. МЕТОДИКА ПОЛЕВЫХ ИССЛЕДОВАНИЙ

В рамках работ по проведению научного обследования (археологическая разведка) земельного участка по адресу: Российская Федерация, Санкт-Петербург, внутригородское муниципальное образование города федерального значения поселок Шушары, Колпинское шоссе (кадастровый номер: 78:42:0018326:375) проводилось визуальное обследование объекта и закладка археологического шурфа.

Полевые археологические исследования проводились в соответствии с методическими указаниями и требованиями «Положения о порядке проведения археологических полевых работ и составления научной отчетной документации», утвержденного постановлением Бюро Отделения историко-филологических наук Российской академии наук №15 от 12 апреля 2023 г.

Основная задача проведения археологических исследований на площади планируемого строительства и окружающей территории заключалась в выявлении и фиксации археологических (исторических) памятников, культурных слоев, конструкций и сооружений, сборе и исследовании археологического материала.

Полевые работы включали в себя:

- визуальный осмотр указанной в договоре территории, поиск подъемного материала;
- описание исследуемой территории и ее фотофиксация;
- разбивку археологических шурфов;
- привязку археологических шурфов к ситуационному плану исследуемой территории;
- выборку культурных напластований из шурфов по слоям;
- выявление и изучение археологического материала по слоям;
- фотофиксацию процесса работ;
- фотофиксацию стенок и планиграфии шурфов;
- описание ландшафтной характеристики обнаруженных объектов и фиксация их современного состояния;

Инд. № подл.	Подп. и дата					Лист
	Взам. инв. №					
	Инд. № дубл.					
	Подп. и дата					
					12/10-ПДМ-2023-ТО	24
Ли	Изм.	№ докум.	Подп.	Дата		

- ведение полевой документации;
- рекультивацию шурфов.

Применялся стандартный набор методов, используемых при археологических разведках: предварительные архивно-библиографические изыскания, визуальный осмотр местности, осмотр обнажений культурного слоя, поиск подъемного материала, шурфовка. Натурные полевые исследования проводились в виде осуществления пеших маршрутов на территории земельного участка. Вся исследуемая площадь была разбита на неравные квадраты со сторонами не более 20 метров и пройдена пешими маршрутами по линии сетки квадратов. При прохождении маршрутов с целью обнаружения выходов культурного слоя и артефактов осматривались встречающиеся обнажения грунта естественного и антропогенного происхождения. На перспективном для обнаружения памятников археологии участке производилась закладка шурфа, ориентированного по сторонам света, направленного на поиск культурного слоя и древних артефактов. Место расположения шурфа было обусловлено геоморфологическим состоянием местности и степенью освоенности обследуемой территории, и определялось с таким расчетом, чтобы обеспечить полное выявление и определение границ всех объектов археологического наследия, попадающих в пределы обследуемых земельных участков, с учетом существующих методических рекомендаций 1 шурф на 1 га (при площадных обследованиях). Размеры шурфа 2x2 м. Всего в границах обследования для выявления объектов археологического наследия был заложен 1 разведывательный шурф общей площадью 4 кв. м. Разборка грунта в процессе шурфовки производилась вручную по стратиграфическим слоям с разнородными культурными прослойками и соответствующим им общим планиграфическим горизонтам фиксации. Для выявления структуры плотных поверхностей и удаления грунта в стесненных условиях при расчистке использовались щетки, кисти и совки. Глубина шурфа включала всю толщу напластований, осуществлялась контрольная прокопка верхней части археологически стерильного слоя, подстилающего почвенный горизонт (материка). Шурф

Инв. № подл.	Подп. и дата					
	Взам. инв. №					
	Инв. № дубл.					
	Подп. и дата					
	Инв. № подл.					
Ли	Изм.	№ докум.	Подп.	Дата	12/10-ПДМ-2023-ТО	Лист 25

документировался, в том числе фотографически, и фиксировался дневниковыми записями.

Координаты, определенные в зависимости от внешних условий приема с точностью 2-5 см, даются в местной системе координат МСК-1964 СПб ГОСТ 51794-2008 в метрах.

Для картирования рекогносцировочного шурфа, выявленных объектов и общевидовых фотографий ландшафтной ситуации использованы имеющиеся в распоряжении экспедиции растровые карты масштаба 1:50000 и 1:100000 в формате JPG, а также топографический план масштаба 1:500 в формате DWG, предоставленный заказчиком. Привязка шурфа на участке землеотводов к системе мировых координат произведена с помощью портативных приборов глобального позиционирования Garmin MONTANA. Географические координаты (широта, долгота), определенные в зависимости от внешних условий приема с точностью 5-20 м, даются в формате десятичных градусов Long/Lat ddd,dddddd° (WGS-84) и с помощью встроенных в геоинформационную систему QGIS программных алгоритмов переведены в местную систему координат МСК-1964 СПб ГОСТ 51794-2008 (система высот – Балтийская) в метрах.

Основные этапы работ фиксировались с помощью цифровых фотоаппаратов с разрешением не менее 5 Мрх. Для указания масштаба и ориентации по сторонам света при фотографировании использовался набор телескопических реек длиной 4 м с сантиметровыми делениями, двухцветная стрелка «север». Все высотные отметки на планах и разрезах представлены в Балтийской системе высот (далее БС). После окончания разведочных работ шурф был рекультивирован, что подтверждается фотографически.

Инв. № подл	Подп. и дата					12/10-ПДМ-2023-ТО	Лист 26
	Взам. инв. №						
	Инв. № дубл.						
	Подп. и дата						
	Ли	Изм.	№ докум.	Подп.	Дата		





Шурф № 1 был заложен в центральной части участка обследования. Дневная поверхность представляла собой дерн с высокой травяной и находилась на отметке 12.59 м БС (Рис. 13, 26). Размеры шурфа составили 2х2 м, глубина – 0.65 м (с учётом контрольного прокопа), площадь – 4 м<sup>2</sup>.

*Координаты Шурфа №1*

WGS 84		МСК-1964 Санкт-Петербург	
N	E	N	E
59.752425859	30.514173910	73912.22	124973.22
59.752443810	30.514174186	73914.22	124973.22
59.752443950	30.514138610	73914.22	124971.22
59.752425998	30.514138335	73912.22	124971.22

Стратиграфия Шурф №1 (Рис. 27-35):

1. Дерн, мощность до 7 см.
2. Мокрый тёмно-серый суглинок с вкраплениями материковой глины, мощность до 35 см.
3. Жёлто-бежевый суглинок (материк), прокопан на 25 см (Рис. 39).

При разборке слоя 2 в шурфе начала скапливаться вода. На этапе зачистки по материк были предприняты попытки по откачке воды. Полностью удалить её из шурфа не удалось из-за обильного поступления воды из стенок. Было принято решение произвести финальную фиксацию с наличием воды и зачищенным «как есть» материком (Рис. 27-34). Для подтверждения достижения материка в юго-восточном углу шурфа был выполнен контрольный прокоп глубиной 25 см (Рис 35).

Находки, представлявшие историко-культурную ценность, и значимый культурный слой в шурфе отсутствовали. После окончания работ была произведена рекультивация Шурфа №1, что фиксируется фотографически (Рис. 36).

Подп. и дата	
Взам. инв. №	
Инв. № дубл.	
Подп. и дата	
Инв. № подл.	

Ли	Изм.	№ докум.	Подп.	Дата

## ЗАКЛЮЧЕНИЕ

В ходе выполнения научно-исследовательских археологических работ в виде историко-культурного научного археологического обследования (разведки) с целью проведения государственной историко-культурной экспертизы земельного участка по адресу: Российская Федерация, Санкт-Петербург, внутригородское муниципальное образование города федерального значения поселок Шушары, Колпинское шоссе (кадастровый номер: 78:42:0018326:375) был обследован земельный участок площадью 1,2 га и заложен 1 разведочный шурф общей площадью 4 кв. м.

На участке обследования объекты археологического наследия и признаки наличия объектов археологического наследия не обнаружены. Археологические находки и значимый культурный слой в Шурфе 1 отсутствуют.

Таким образом, на территории земельного участка по адресу: Российская Федерация, Санкт-Петербург, внутригородское муниципальное образование города федерального значения поселок Шушары, Колпинское шоссе (кадастровый номер: 78:42:0018326:375) объекты культурного наследия, включенные в Единый Государственный реестр памятников истории культуры Российской Федерации, отсутствуют. Объектов культурного (археологического) наследия не выявлено. Объекты, обладающие признаками объекта культурного наследия, отсутствуют.



к.и.н. Н.Ф. Соловьева

Инва. № подп					
	Подп. и дата				
Инва. № дубл.					
	Взам. инв. №				
Инва. № подп					
	Подп. и дата				
					Лист
12/10-ПДМ-2023-ТО					29
Ли	Изм.	№ докум.	Подп.	Дата	



## СПИСОК ИЛЛЮСТРАЦИЙ

Рис.1. СПб, внутригородское муниципальное образование города федерального значения поселок Шушары, Колпинское шоссе (кадастровый номер: 78:42:0018326:375). Участок обследования на карте Санкт-Петербурга (OSM).

Рис.2. СПб, внутригородское муниципальное образование города федерального значения поселок Шушары, Колпинское шоссе (кадастровый номер: 78:42:0018326:375). Участок обследования на спутниковом снимке Санкт-Петербурга (ESRI Sattelite).

Рис.3. СПб, внутригородское муниципальное образование города федерального значения поселок Шушары, Колпинское шоссе (кадастровый номер: 78:42:0018326:375). Участок обследования на карте Пушкинского района (OSM).

Рис.4. СПб, внутригородское муниципальное образование города федерального значения поселок Шушары, Колпинское шоссе (кадастровый номер: 78:42:0018326:375). Участок обследования на спутниковом снимке Пушкинского района (ESRI Sattelite).

Рис.5. СПб, внутригородское муниципальное образование города федерального значения поселок Шушары, Колпинское шоссе (кадастровый номер: 78:42:0018326:375). Участок обследования на карте северо-восточной части Пушкинского района. (OSM).

Рис.6. СПб, внутригородское муниципальное образование города федерального значения поселок Шушары, Колпинское шоссе (кадастровый номер: 78:42:0018326:375). Участок обследования на спутниковом снимке северо-восточной части Пушкинского района. (ESRI Sattelite).

Рис.7. СПб, внутригородское муниципальное образование города федерального значения поселок Шушары, Колпинское шоссе (кадастровый номер: 78:42:0018326:375). Участок обследования на фрагменте «Карты бывших губерний Ивангорода, Яма, Копорья и Нэтеборга» Бергенгейма, 1676 г.

Рис.8. СПб, внутригородское муниципальное образование города федерального значения поселок Шушары, Колпинское шоссе (кадастровый номер: 78:42:0018326:375). Участок обследования на фрагменте «Марра Gubernii

Инв. № подл.	Подп. и дата	Инв. № дубл.	Взам. инв. №	Подп. и дата	Ли	Изм.	№ докум.	Подп.	Дата	12/10-ПДМ-2023-ТО	Лист
											31

Petropolitani continens Ingriam neenon Guberniorum Novogorodensis et Wiburgensis partem» Якоба Шмидта, 1770 г.

Рис.9. СПб, внутригородское муниципальное образование города федерального значения поселок Шушары, Колпинское шоссе (кадастровый номер: 78:42:0018326:375). Участок обследования на фрагменте «Трёхверстной военно-топографической карты Санкт-Петербургской губернии» генерал-лейтенанта Шуберта, 1855 г.

Рис.10. СПб, внутригородское муниципальное образование города федерального значения поселок Шушары, Колпинское шоссе (кадастровый номер: 78:42:0018326:375). Участок обследования на фрагменте «Карта окрестностей Санкт-Петербурга» Ю. Гаша, 1909 г.

Рис.11. СПб, внутригородское муниципальное образование города федерального значения поселок Шушары, Колпинское шоссе (кадастровый номер: 78:42:0018326:375) Участок обследования на фрагменте «Детальной карты РККА от Ленинграда до Великого Новгорода»,1941 г.

Рис.12. СПб, внутригородское муниципальное образование города федерального значения поселок Шушары, Колпинское шоссе (кадастровый номер: 78:42:0018326:375) Участок обследования на фрагменте немецкого аэрофотосъемка Ленинграда 1939 – 1942 гг.

Рис.13. СПб, внутригородское муниципальное образование города федерального значения поселок Шушары, Колпинское шоссе (кадастровый номер: 78:42:0018326:375) Топографический план участка обследования, предоставленный заказчиком работ, с нанесенными на него археологическим шурфом и точками съёмки. Масштаб 1:1000.

Рис.14. СПб, внутригородское муниципальное образование города федерального значения поселок Шушары, Колпинское шоссе (кадастровый номер: 78:42:0018326:375) Точка съёмки №1. Вид на север.

Рис.15. СПб, внутригородское муниципальное образование города федерального значения поселок Шушары, Колпинское шоссе (кадастровый номер: 78:42:0018326:375) Точка съёмки №1. Вид на восток.

Инв. № подл.	Подп. и дата	Инв. № дубл.	Взам. инв. №	Подп. и дата	Ли	Изм.	№ докум.	Подп.	Дата	12/10-ПДМ-2023-ТО	Лист
											92

Рис.16. СПб, внутригородское муниципальное образование города федерального значения поселок Шушары, Колпинское шоссе (кадастровый номер: 78:42:0018326:375) Точка съёмки №1. Вид на юг.

Рис.17. СПб, внутригородское муниципальное образование города федерального значения поселок Шушары, Колпинское шоссе (кадастровый номер: 78:42:0018326:375) Точка съёмки №1. Вид на запад.

Рис.19. СПб, внутригородское муниципальное образование города федерального значения поселок Шушары, Колпинское шоссе (кадастровый номер: 78:42:0018326:375) Точка съёмки №2. Вид на север.

Рис.19. СПб, внутригородское муниципальное образование города федерального значения поселок Шушары, Колпинское шоссе (кадастровый номер: 78:42:0018326:375) Точка съёмки №2. Вид на восток.

Рис.20. СПб, внутригородское муниципальное образование города федерального значения поселок Шушары, Колпинское шоссе (кадастровый номер: 78:42:0018326:375) Точка съёмки №2. Вид на юг.

Рис.21. СПб, внутригородское муниципальное образование города федерального значения поселок Шушары, Колпинское шоссе (кадастровый номер: 78:42:0018326:375) Точка съёмки №2. Вид на запад.

Рис.22. СПб, внутригородское муниципальное образование города федерального значения поселок Шушары, Колпинское шоссе (кадастровый номер: 78:42:0018326:375) Точка съёмки №3. Вид на север.

Рис.23. СПб, внутригородское муниципальное образование города федерального значения поселок Шушары, Колпинское шоссе (кадастровый номер: 78:42:0018326:375) Точка съёмки №3. Вид на восток.

Рис.24. СПб, внутригородское муниципальное образование города федерального значения поселок Шушары, Колпинское шоссе (кадастровый номер: 78:42:0018326:375) Точка съёмки №3. Вид на юг.

Рис.25. СПб, внутригородское муниципальное образование города федерального значения поселок Шушары, Колпинское шоссе (кадастровый номер: 78:42:0018326:375) Точка съёмки №3. Вид на запад.

Инв. № подл.	Подп. и дата					
	Взам. инв. №					
	Инв. № дубл.					
	Подп. и дата					
	Инв. № подл.					
Ли	Изм.	№ докум.	Подп.	Дата	12/10-ПДМ-2023-ТО	Лист 33

Рис.26. СПб, внутригородское муниципальное образование города федерального значения поселок Шушары, Колпинское шоссе (кадастровый номер: 78:42:0018326:375) Шурф №1. Вид дневной поверхности до начала работ. Вид на восток.

Рис.27. СПб, внутригородское муниципальное образование города федерального значения поселок Шушары, Колпинское шоссе (кадастровый номер: 78:42:0018326:375) Шурф №1. Фиксация по уровню материка. Вид на север.

Рис.28. СПб, внутригородское муниципальное образование города федерального значения поселок Шушары, Колпинское шоссе (кадастровый номер: 78:42:0018326:375) Шурф №1. Фиксация северной стенки.

Рис.29. СПб, внутригородское муниципальное образование города федерального значения поселок Шушары, Колпинское шоссе (кадастровый номер: 78:42:0018326:375) Шурф №1. Фиксация по уровню материка. Вид на восток.

Рис.30. СПб, внутригородское муниципальное образование города федерального значения поселок Шушары, Колпинское шоссе (кадастровый номер: 78:42:0018326:375) Шурф №1. Фиксация восточной стенки.

Рис.31. СПб, внутригородское муниципальное образование города федерального значения поселок Шушары, Колпинское шоссе (кадастровый номер: 78:42:0018326:375) Шурф №1. Фиксация по уровню материка. Вид на юг.

Рис.32. СПб, внутригородское муниципальное образование города федерального значения поселок Шушары, Колпинское шоссе (кадастровый номер: 78:42:0018326:375) Шурф №1. Фиксация южной стенки.

Рис.33. СПб, внутригородское муниципальное образование города федерального значения поселок Шушары, Колпинское шоссе (кадастровый номер: 78:42:0018326:375) Шурф №1. Фиксация по уровню материка. Вид на запад.

Рис.34. СПб, внутригородское муниципальное образование города федерального значения поселок Шушары, Колпинское шоссе (кадастровый номер: 78:42:0018326:375) Шурф №1. Фиксация западной стенки.

Инв. № подл.	Подп. и дата	Инв. № дубл.	Взам. инв. №	Подп. и дата	Ли	Изм.	№ докум.	Подп.	Дата	12/10-ПДМ-2023-ТО	Лист
											34



Рис.35. СПб, внутригородское муниципальное образование города федерального значения поселок Шушары, Колпинское шоссе (кадастровый номер: 78:42:0018326:375) Шурф №1. Фиксация контрольного прокопа. Вид на юг.

Рис.36. СПб, внутригородское муниципальное образование города федерального значения поселок Шушары, Колпинское шоссе (кадастровый номер: 78:42:0018326:375) Шурф №1. Фиксация общего вида шурфа после рекультивации. Вид на восток.

Инв. № подл.	Подп. и дата				Лист
Инв. № дубл.	Взам. инв. №				35
Инв. № подл.	Подп. и дата				12/10-ПДМ-2023-ТО
Ли	Изм.	№ докум.	Подп.	Дата	

### АЛЬБОМ ИЛЛЮСТРАЦИЙ

Инв. № подл.	Подп. и дата	Инв. № дубл.	Взам. инв. №	Подп. и дата

Ли	Изм.	№ докум.	Подп.	Дата

12/10-ПДМ-2023-ТО

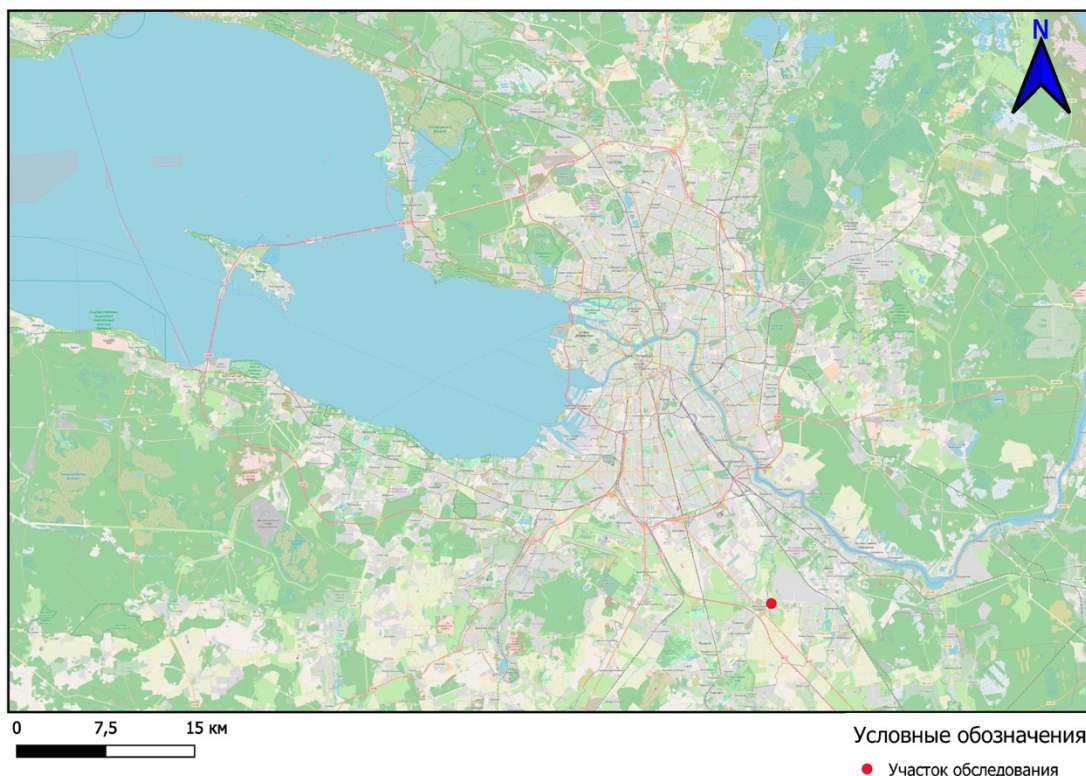


Рис.1. СПБ, внутригородское муниципальное образование города федерального значения поселок Шушары, Колпинское шоссе (кадастровый номер: 78:42:0018326:375). Участок обследования на карте Санкт-Петербурга (OSM).



Рис.2. СПБ, внутригородское муниципальное образование города федерального значения поселок Шушары, Колпинское шоссе (кадастровый номер: 78:42:0018326:375). Участок обследования на спутниковом снимке Санкт-Петербурга (ESRI Sattelite).

Инва. № подл.	Подп. и дата
Инва. № дубл.	Взам. инв. №
Инва. № подл.	Подп. и дата
Инва. № подл.	Подп. и дата

Ли	Изм.	№ докум.	Подп.	Дата
----	------	----------	-------	------

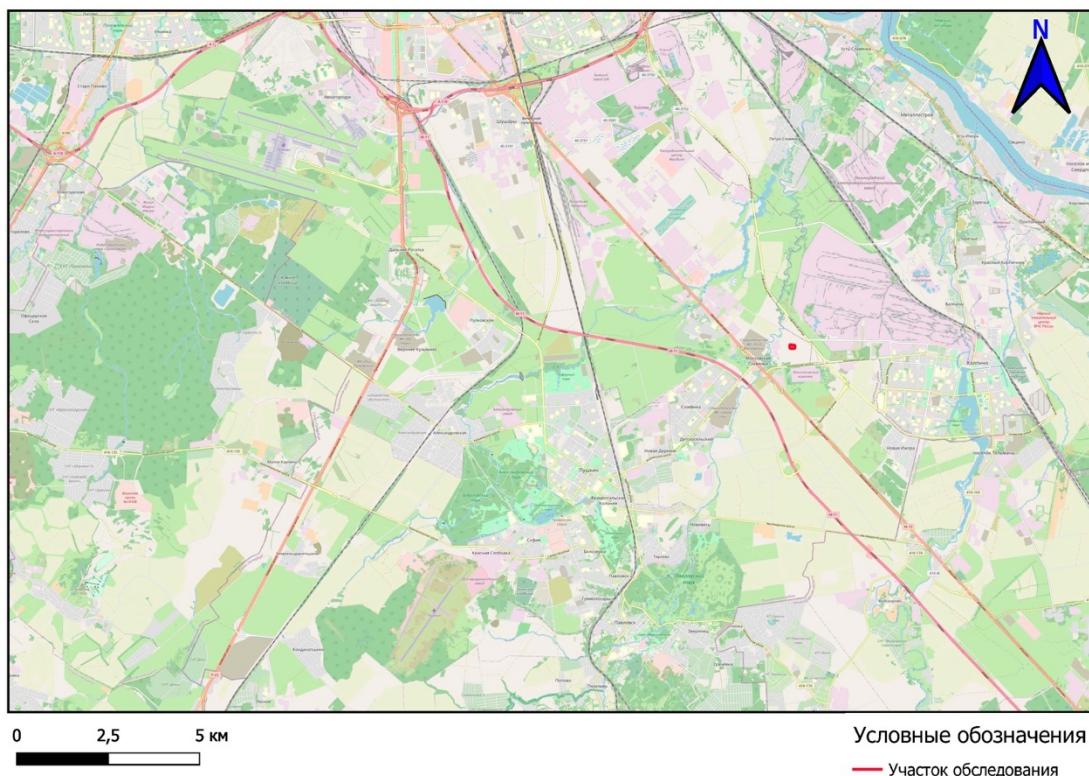


Рис.3. СПБ, внутригородское муниципальное образование города федерального значения поселок Шушары, Колпинское шоссе (кадастровый номер: 78:42:0018326:375). Участок обследования на карте Пушкинского района (OSM).



Рис.4. СПБ, внутригородское муниципальное образование города федерального значения поселок Шушары, Колпинское шоссе (кадастровый номер: 78:42:0018326:375). Участок обследования на спутниковом снимке Пушкинского района (ESRI Sattelite).

Подп. и дата
Взам. инв. №
Инв. № дубл.
Подп. и дата
Инв. № подл.

Ли	Изм.	№ докум.	Подп.	Дата
----	------	----------	-------	------

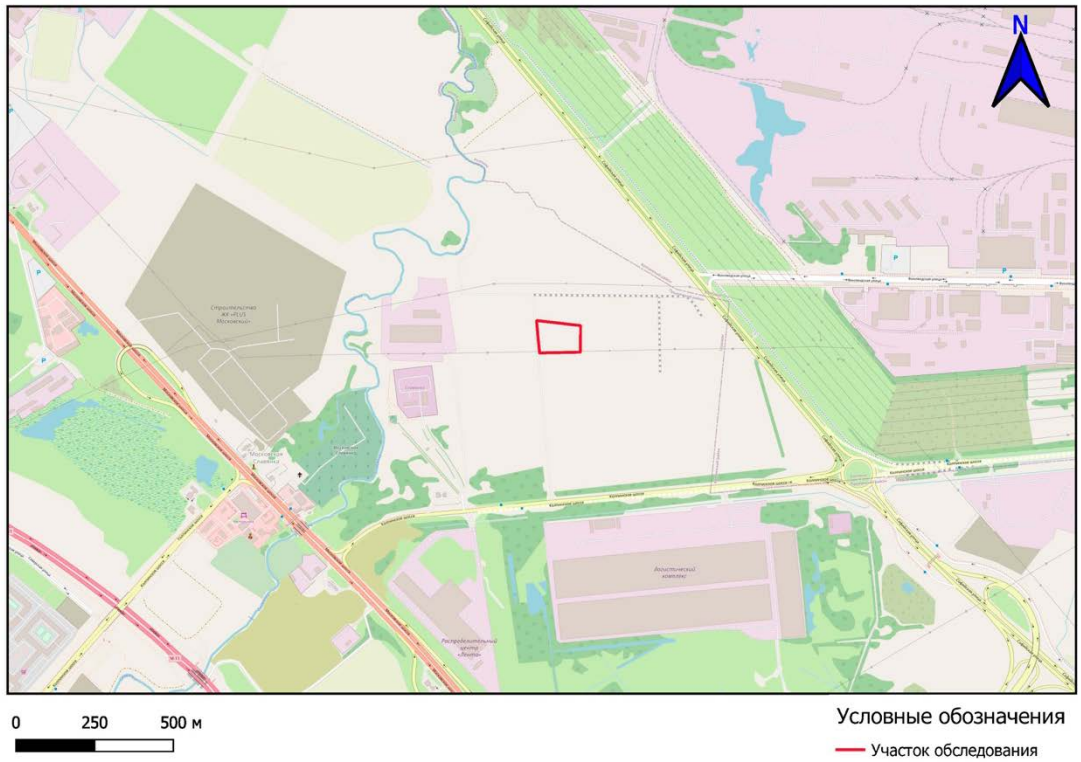


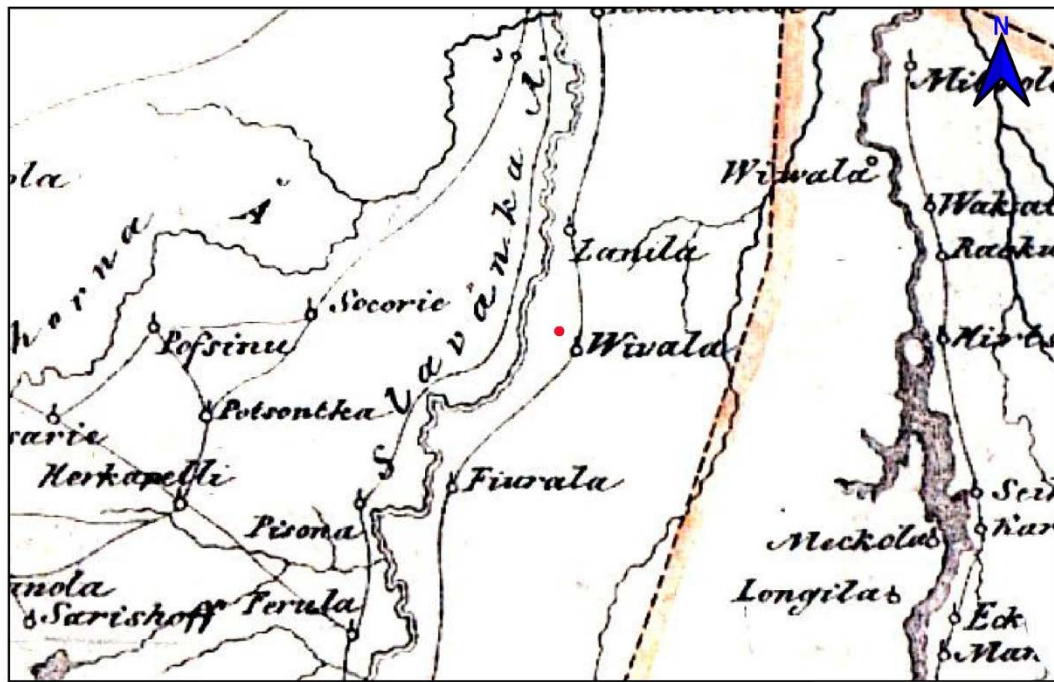
Рис.5. СПб, внутригородское муниципальное образование города федерального значения поселок Шушары, Колпинское шоссе (кадастровый номер: 78:42:0018326:375). Участок обследования на карте северо-восточной части Пушкинского района. (OSM).



Рис.6. СПб, внутригородское муниципальное образование города федерального значения поселок Шушары, Колпинское шоссе (кадастровый номер: 78:42:0018326:375). Участок обследования на спутниковом снимке северо-восточной части Пушкинского района. (ESRI Sattelite).

Подп. и дата
Взам. инв. №
Инв. № дубл.
Подп. и дата
Инв. № подл.

Ли	Изм.	№ докум.	Подп.	Дата
----	------	----------	-------	------



0 1 2 км

Условные обозначения

● Участок обследования

Рис.7. СПб, внутригородское муниципальное образование города федерального значения поселок Шушары, Колпинское шоссе (кадастровый номер: 78:42:0018326:375). Участок обследования на фрагменте «Карты бывших губерний Ивангорода, Яма, Копорья и Нэтеборга» Бергенгейма, 1676 г.



0 2,5 5 км

Условные обозначения

● Участок обследования

Рис.8. СПб, внутригородское муниципальное образование города федерального значения поселок Шушары, Колпинское шоссе (кадастровый номер: 78:42:0018326:375). Участок обследования на фрагменте «Mapra Gubernii Petropolitani continens Ingridiam neenon Guberniorum Novogorodensis et Wiburgensis partem» Якоба Шмидта, 1770 г.

Подп. и дата
Взам. инв. №
Инв. № дубл.
Подп. и дата
Инв. № подл.

Ли	Изм.	№ докум.	Подп.	Дата
----	------	----------	-------	------

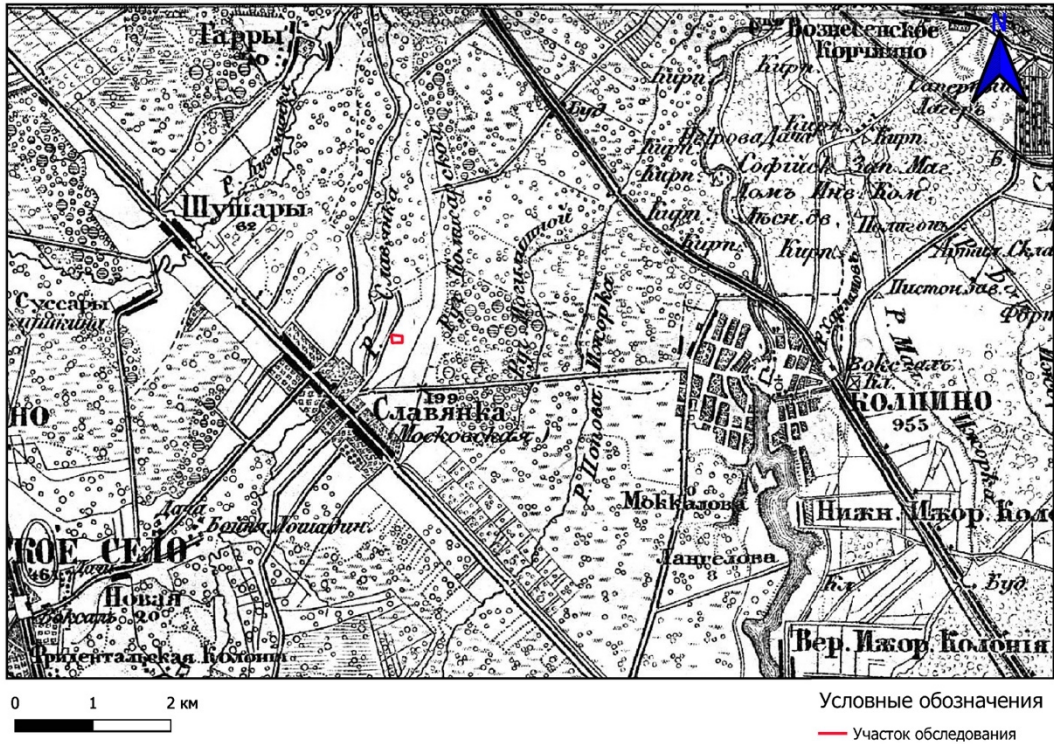


Рис.9. СПб, внутригородское муниципальное образование города федерального значения поселок Шушары, Колпинское шоссе (кадастровый номер: 78:42:0018326:375). Участок обследования на фрагменте «Трёхверстной военно-топографической карты Санкт-Петербургской губернии» генерал-лейтенанта Шуберта, 1855 г.

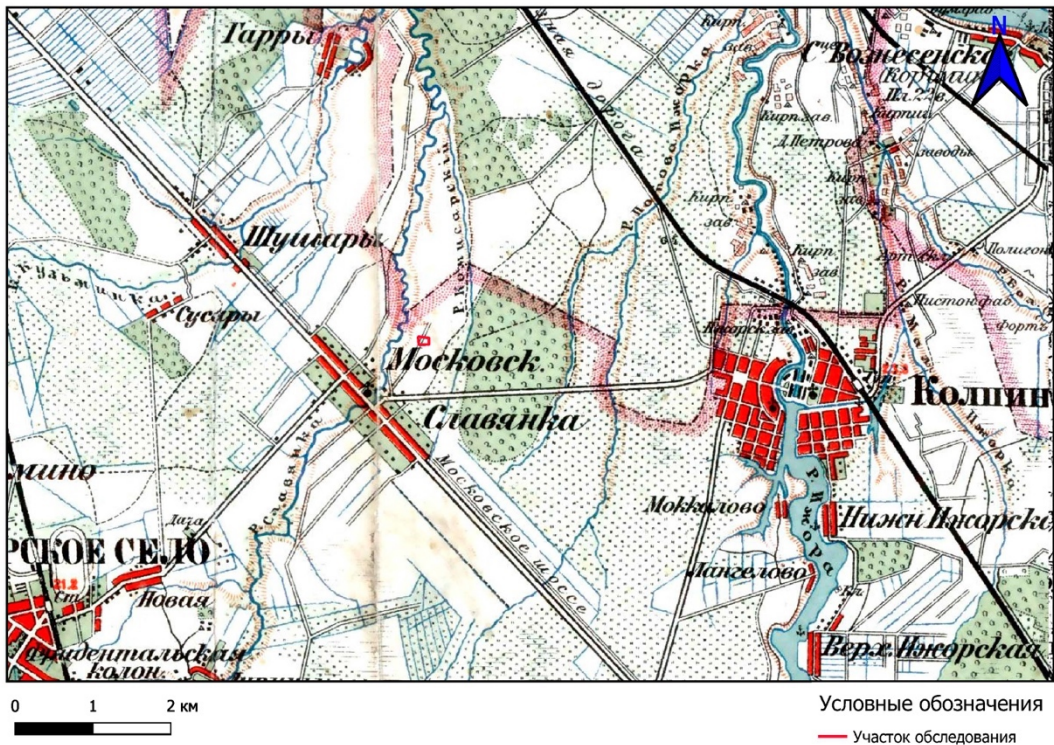


Рис.10. СПб, внутригородское муниципальное образование города федерального значения поселок Шушары, Колпинское шоссе (кадастровый номер: 78:42:0018326:375). Участок обследования на фрагменте «Карта окрестностей Санкт-Петербурга» Ю. Гаша, 1909 г.

Подп. и дата
Взам. инв. №
Инв. № дубл.
Подп. и дата
Инв. № подл.

Ли	Изм.	№ докум.	Подп.	Дата	Лист
					41

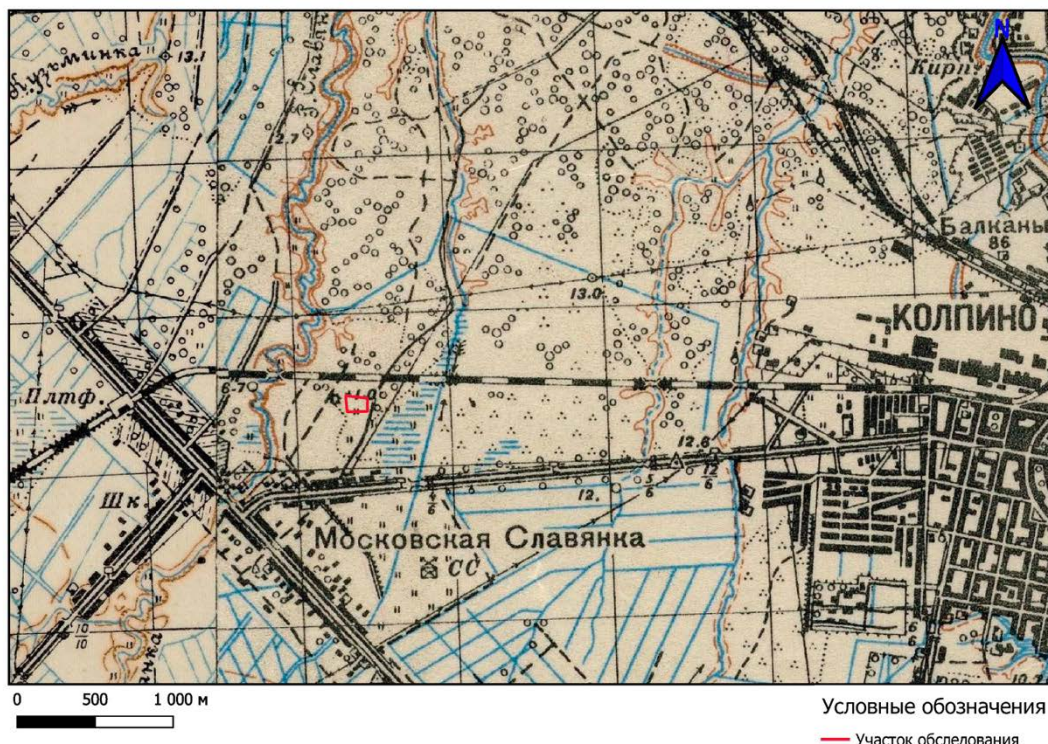


Рис.11. СПб, внутригородское муниципальное образование города федерального значения поселок Шушары, Колпинское шоссе (кадастровый номер: 78:42:0018326:375) Участок обследования на фрагменте «Детальной карты РККА от Ленинграда до Великого Новгорода», 1941 г.




Рис.12. СПб, внутригородское муниципальное образование города федерального значения поселок Шушары, Колпинское шоссе (кадастровый номер: 78:42:0018326:375) Участок обследования на фрагменте немецкого аэрофотосъемка Ленинграда 1939 – 1942 гг.

Подп. и дата
Взам. инв. №
Инв. № дубл.
Подп. и дата
Инв. № подл.

Ли	Изм.	№ докум.	Подп.	Дата
----	------	----------	-------	------





- Условные обозначения
- Участок обследования
  - Археологический шурф
  - Точка съёмки

Масштаб 1:1000  
 Система высот Балтийская  
 МСК-1964

Рис.13. СПБ, внутригородское муниципальное образование города федерального значения поселок Шушары, Колпинское шоссе (кадастровый номер: 78:42:0018326:375) Топографический план участка обследования, предоставленный заказчиком работ, с нанесенными на него археологическим шурфом и точками съёмки. Масштаб 1:1000.

Инв. № подл.	Подп. и дата
Инв. № дубл.	Подп. и дата
Взам. инв. №	Подп. и дата
Инв. № подл.	Подп. и дата

Ли	Изм.	№ докум.	Подп.	Дата

12/10-ПДМ-2023-ТО

Лист  
43



Рис.14. СПб, внутригородское муниципальное образование города федерального значения поселок Шушары, Колпинское шоссе (кадастровый номер: 78:42:0018326:375) Точка съёмки №1. Вид на север.



Рис.15. СПб, внутригородское муниципальное образование города федерального значения поселок Шушары, Колпинское шоссе (кадастровый номер: 78:42:0018326:375) Точка съёмки №1. Вид на восток.

Подп. и дата
Взам. инв. №
Инв. № дубл.
Подп. и дата
Инв. № подп

Ли	Изм.	№ докум.	Подп.	Дата
----	------	----------	-------	------

12/10-ПДМ-2023-ТО

Лист

44



Рис.16. СПб, внутригородское муниципальное образование города федерального значения поселок Шушары, Колпинское шоссе (кадастровый номер: 78:42:0018326:375) Точка съёмки №1. Вид на юг.



Рис.17. СПб, внутригородское муниципальное образование города федерального значения поселок Шушары, Колпинское шоссе (кадастровый номер: 78:42:0018326:375) Точка съёмки №1. Вид на запад.

Подп. и дата
Взам. инв. №
Инв. № дубл.
Подп. и дата
Инв. № подп

Ли	Изм.	№ докум.	Подп.	Дата
----	------	----------	-------	------

12/10-ПДМ-2023-ТО

Лист

45



Рис.18. СПб, внутригородское муниципальное образование города федерального значения поселок Шушары, Колпинское шоссе (кадастровый номер: 78:42:0018326:375) Точка съёмки №2. Вид на север.



Рис.19. СПб, внутригородское муниципальное образование города федерального значения поселок Шушары, Колпинское шоссе (кадастровый номер: 78:42:0018326:375) Точка съёмки №2. Вид на восток.

Подп. и дата
Взам. инв. №
Инв. № дубл.
Подп. и дата
Инв. № подп

Ли	Изм.	№ докум.	Подп.	Дата
----	------	----------	-------	------

12/10-ПДМ-2023-ТО

Лист

46



Рис.20. СПб, внутригородское муниципальное образование города федерального значения поселок Шушары, Колпинское шоссе (кадастровый номер: 78:42:0018326:375) Точка съёмки №2. Вид на юг.



Рис.21. СПб, внутригородское муниципальное образование города федерального значения поселок Шушары, Колпинское шоссе (кадастровый номер: 78:42:0018326:375) Точка съёмки №2. Вид на запад.

Подп. и дата	
Взам. инв. №	
Инв. № дубл.	
Подп. и дата	
Инв. № подл	

Ли	Изм.	№ докум.	Подп.	Дата

12/10-ПДМ-2023-ТО

Лист

47



Рис.22. СПб, внутригородское муниципальное образование города федерального значения поселок Шушары, Колпинское шоссе (кадастровый номер: 78:42:0018326:375) Точка съёмки №3. Вид на север.



Рис.23. СПб, внутригородское муниципальное образование города федерального значения поселок Шушары, Колпинское шоссе (кадастровый номер: 78:42:0018326:375) Точка съёмки №3. Вид на восток.

Инв. № подп	Подп. и дата
Инв. № дубл.	Взам. инв. №
Подп. и дата	Подп. и дата

Ли	Изм.	№ докум.	Подп.	Дата
----	------	----------	-------	------

12/10-ПДМ-2023-ТО

Лист

48



Рис.24. СПб, внутригородское муниципальное образование города федерального значения поселок Шушары, Колпинское шоссе (кадастровый номер: 78:42:0018326:375) Точка съёмки №3. Вид на юг.



Рис.25. СПб, внутригородское муниципальное образование города федерального значения поселок Шушары, Колпинское шоссе (кадастровый номер: 78:42:0018326:375) Точка съёмки №3. Вид на запад.

Подп. и дата
Взам. инв. №
Инв. № дубл.
Подп. и дата
Инв. № подл.

Ли	Изм.	№ докум.	Подп.	Дата

12/10-ПДМ-2023-ТО

Лист

49



Рис.26. СПб, внутригородское муниципальное образование города федерального значения поселок Шушары, Колпинское шоссе (кадастровый номер: 78:42:0018326:375) Шурф №1. Вид дневной поверхности до начала работ. Вид на восток.



Рис.27. СПб, внутригородское муниципальное образование города федерального значения поселок Шушары, Колпинское шоссе (кадастровый номер: 78:42:0018326:375) Шурф №1. Фиксация по уровню материка. Вид на север.

Инв. № подл.	Подп. и дата
Инв. № дубл.	Взам. инв. №
Подп. и дата	

Ли	Изм.	№ докум.	Подп.	Дата

12/10-ПДМ-2023-ТО

Лист

50





Рис.28. СПб, внутригородское муниципальное образование города федерального значения поселок Шушары, Колпинское шоссе (кадастровый номер: 78:42:0018326:375) Шурф №1. Фиксация северной стенки.



Рис.29. СПб, внутригородское муниципальное образование города федерального значения поселок Шушары, Колпинское шоссе (кадастровый номер: 78:42:0018326:375) Шурф №1. Фиксация по уровню материка. Вид на восток.

Инв. № подп	Подп. и дата
Инв. № дубл.	Взам. инв. №
Подп. и дата	

Ли	Изм.	№ докум.	Подп.	Дата

12/10-ПДМ-2023-ТО

Лист

51



Рис.30. СПб, внутригородское муниципальное образование города федерального значения поселок Шушары, Колпинское шоссе (кадастровый номер: 78:42:0018326:375) Шурф №1. Фиксация восточной стенки.



Рис.31. СПб, внутригородское муниципальное образование города федерального значения поселок Шушары, Колпинское шоссе (кадастровый номер: 78:42:0018326:375) Шурф №1. Фиксация по уровню материка. Вид на юг.

Инва. № подп	Подп. и дата
Инва. № дубл.	Взам. инв. №
Подп. и дата	Подп. и дата

Ли	Изм.	№ докум.	Подп.	Дата
----	------	----------	-------	------

12/10-ПДМ-2023-ТО

Лист

52



Рис.32. СПб, внутригородское муниципальное образование города федерального значения поселок Шушары, Колпинское шоссе (кадастровый номер: 78:42:0018326:375) Шурф №1. Фиксация южной стенки.



Рис.33. СПб, внутригородское муниципальное образование города федерального значения поселок Шушары, Колпинское шоссе (кадастровый номер: 78:42:0018326:375) Шурф №1. Фиксация по уровню материка. Вид на запад.

Инв. № подп	Подп. и дата
Инв. № дубл.	Взам. инв. №
Подп. и дата	Подп. и дата

Ли	Изм.	№ докум.	Подп.	Дата
----	------	----------	-------	------

12/10-ПДМ-2023-ТО

Лист

53



Рис.34. СПб, внутригородское муниципальное образование города федерального значения поселок Шушары, Колпинское шоссе (кадастровый номер: 78:42:0018326:375) Шурф №1. Фиксация западной стенки.

Инв. № подп	Подп. и дата			
	Взам. инв. №			
Инв. № дубл.	Подп. и дата			
	Инв. № подп			
Ли	Изм.	№ докум.	Подп.	Дата
12/10-ПДМ-2023-ТО				Лист
				54



Рис.35. СПб, внутригородское муниципальное образование города федерального значения поселок Шушары, Колпинское шоссе (кадастровый номер: 78:42:0018326:375) Шурф №1. Фиксация контрольного прокопа. Вид на юг.

Инв. № подл	Подп. и дата
	Взам. инв. №
	Инв. № дубл.
	Подп. и дата
	Подп. и дата

Ли	Изм.	№ докум.	Подп.	Дата
----	------	----------	-------	------

12/10-ПДМ-2023-ТО

Лист

55



Рис.36. СПб, внутригородское муниципальное образование города федерального значения поселок Шушары, Колпинское шоссе (кадастровый номер: 78:42:0018326:375) Шурф №1. Фиксация общего вида шурфа после рекультивации. Вид на восток.

Инв. № подп	Подп. и дата
Инв. № дубл.	Взам. инв. №
Подп. и дата	Подп. и дата

Ли	Изм.	№ докум.	Подп.	Дата
----	------	----------	-------	------

12/10-ПДМ-2023-ТО

Лист

56

## Приложение В. Копия письма Комитета по государственному использованию и охране памятников истории и культуры



ПРАВИТЕЛЬСТВО САНКТ-ПЕТЕРБУРГА

КОМИТЕТ ПО ГОСУДАРСТВЕННОМУ  
КОНТРОЛЮ, ИСПОЛЬЗОВАНИЮ  
И ОХРАНЕ ПАМЯТНИКОВ  
ИСТОРИИ И КУЛЬТУРЫ  
(КГИОП)

пл. Ломоносова, д.1, Санкт-Петербург, 191023  
Тел. (812) 417-43-03, факс (812) 710-42-45  
E-mail: kgiop@gov.spb.ru  
<https://www.gov.spb.ru>, <http://kgiop.ru/>

Шприцу М.Л.

[mspric@mail.ru](mailto:mspric@mail.ru)

№01-43-10426/23-0-1 от 02.06.2023

№ 01-43-10426/23-0-0 от 04.05.2023

На № 1092166 от 04.05.2023

В ответ на Ваше обращение КГИОП сообщает, что земельный участок по адресу: **Российская Федерация, Санкт-Петербург, внутригородское муниципальное образование города федерального значения поселок Шушары, Колпинское шоссе** (кадастровый номер: 78:42:0018326:375) расположен в границах:

– вне зон охраны объектов культурного наследия.

Закон Санкт-Петербурга от 19.01.2009 № 820-7 (в редакции, вступившей в силу 16.04.2023) "О границах объединенных зон охраны объектов культурного наследия, расположенных на территории Санкт-Петербурга, режимах использования земель и требованиях к градостроительным регламентам в границах указанных зон".

В пределах границ вышеуказанного земельного участка отсутствуют объекты (выявленные объекты) культурного наследия; объекты культурного наследия, включенные в Единый государственный реестр объектов культурного наследия (памятников истории и культуры) народов Российской Федерации, а также защитная зона объектов культурного наследия.

К границам участка непосредственно не примыкают объекты (выявленные объекты) культурного наследия.

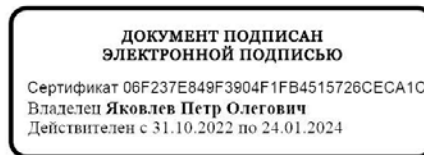
Согласно приказу Минкультуры России от 30.10.2020 № 1295 (ред. от 19.10.2022) «Об утверждении предмета охраны, границ территории и требований к градостроительным регламентам в границах территории исторического поселения федерального значения город Санкт-Петербург» (далее – историческое поселение), участок расположен вне границ территории исторического поселения.

КГИОП не располагает сведениями о наличии либо отсутствии объектов, обладающих признаками объектов культурного наследия, на рассматриваемом земельном участке. В связи с этим, а также в соответствии с требованиями ст. 30 Федерального закона № 73-ФЗ от 25.06.2002 г. «Об объектах культурного наследия (памятниках истории и культуры) народов Российской Федерации», требуется проведение государственной историко-культурной экспертизы

земельного участка. Согласно требованиям п. 11.3 постановления Правительства Российской Федерации от 15.07.2009 № 569 «Об утверждении Положения о государственной историко-культурной экспертизе» государственная историко-культурная экспертиза земельного участка проводится путем археологической разведки.

Данное письмо носит информативный характер и не является разрешением на производство работ.

**Начальник Управления  
государственного реестра  
объектов культурного  
наследия**



**П.О. Яковлев**

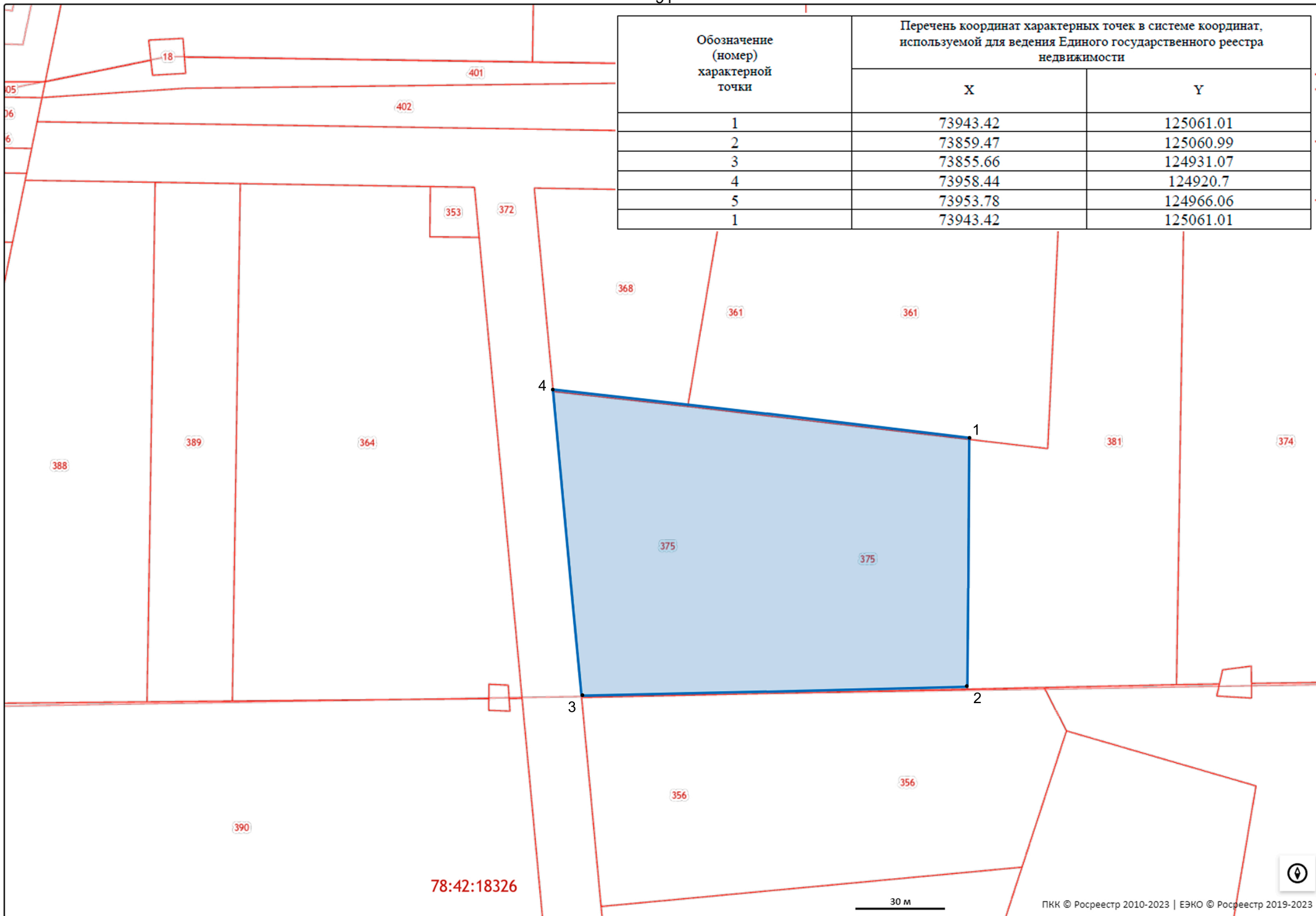
Ерёменко А.В.  
(812)417-43-33  
Долгушина М.И.  
(812) 417-43-46



*Приложение 4*

**Схема расположения земельного участка на кадастровой карте  
территории**

Схема расположения земельного участка по адресу: Российская Федерация, Санкт-Петербург, внутригородское муниципальное образование города федерального значения поселок Шушары, Колпинское шоссе (КН 78:42:0018326: 375) на публичной кадастровой карте



Обозначение (номер) характерной точки	Перечень координат характерных точек в системе координат, используемой для ведения Единого государственного реестра недвижимости	
	X	Y
1	73943.42	125061.01
2	73859.47	125060.99
3	73855.66	124931.07
4	73958.44	124920.7
5	73953.78	124966.06
1	73943.42	125061.01

78:42:18326

30 м

*Приложение 5*

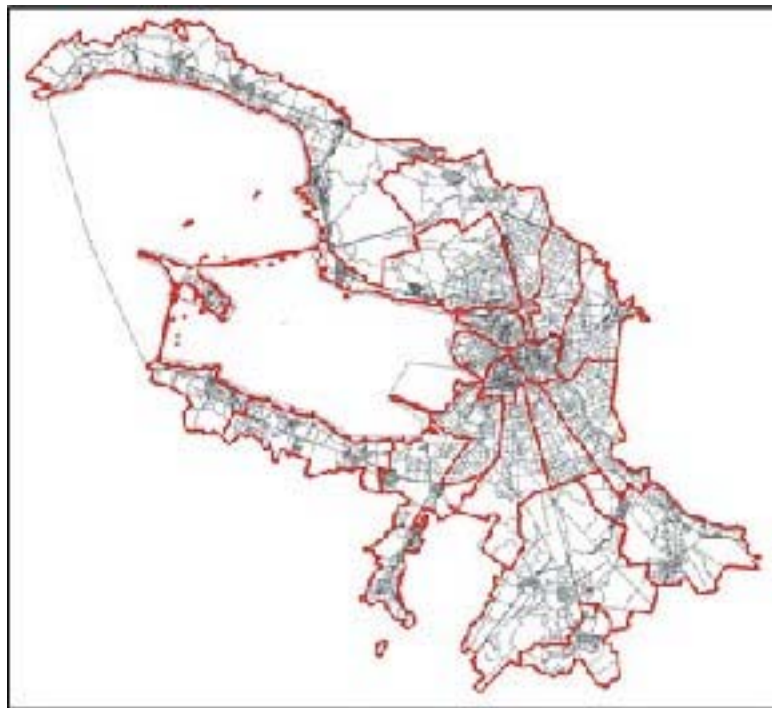
**Копия градостроительного плана земельного участка  
№ РФ-78-1-04-000-2023-2133-0**

РФ-78-1-04-000-2023-2133-0

# ГРАДОСТРОИТЕЛЬНЫЙ ПЛАН ЗЕМЕЛЬНОГО УЧАСТКА

№01-24-3-2123/23 от 25.08.2023 адрес (местоположение):

**Санкт-Петербург,  
внутригородское муниципальное образование города федерального значения  
поселок Шушары, Колпинское шоссе  
78:42:0018326:375**



Санкт-Петербург

2023

ДОКУМЕНТ ПОДПИСАН  
ЭЛЕКТРОННОЙ ПОДПИСЬЮ

Сертификат 00САС41АА8F63365E08CF2908C68B9011C  
Владелец Соколов Павел Сергеевич  
Действителен с 15.03.2023 по 07.06.2024

# ГРАДОСТРОИТЕЛЬНЫЙ ПЛАН<sup>94</sup> ЗЕМЕЛЬНОГО УЧАСТКА

**№ РФ-78-1-04-000-2023-2133-0**

**Градостроительный план земельного участка подготовлен на основании заявления**

Дервянко Алексея Владимировича, Моцара Дмитрия Александровича (регистрационный номер 01-47-46516/23 от 14.08.2023)

(реквизиты заявления правообладателя земельного участка, иного лица в случае, предусмотренном частью 1.1 статьи 57.3 Градостроительного кодекса Российской Федерации, с указанием ф.и.о. заявителя - физического лица, либо реквизиты заявления и наименование заявителя - юридического лица о выдаче градостроительного плана земельного участка)

**Местонахождение земельного участка:**

Санкт-Петербург,

Пушкинский район, поселок Шушары

**Описание границ земельного участка (образуемого земельного участка):**

См. Таблицу «Сведения о характерных точках границы земельного участка».

**Кадастровый номер земельного участка (при наличии) или в случае, предусмотренном частью 1.1 статьи 57.3 Градостроительного кодекса Российской Федерации, условный номер образуемого земельного участка на основании утвержденных проекта межевания территории и (или) схемы расположения земельного участка или земельных участков на кадастровом плане территории:**

78:42:0018326:375

**Площадь земельного участка:**

12600 +/- 39 кв. м

**Информация о расположенных в границах земельного участка объектах капитального строительства**

Объекты капитального строительства отсутствуют.

**Информация о границах зоны планируемого размещения объекта капитального строительства в соответствии с утвержденным проектом планировки территории (при наличии)**

Проект планировки территории не утвержден.

Обозначение (номер) характерной точки	Перечень координат характерных точек в системе координат, используемой для ведения Единого государственного реестра недвижимости	
	X	Y
-	-	-

**Реквизиты проекта планировки территории и (или) проекта межевания территории в случае, если земельный участок расположен в границах территории, в отношении которой утверждены проект планировки территории и (или) проект межевания территории**

*Проект планировки территории не утвержден.*

---

(указывается в случае, если земельный участок расположен в границах территории в отношении которой утверждены проект планировки территории и (или) проект межевания территории)

### **Градостроительный план подготовлен**

Комитетом по градостроительству и архитектуре,  
Первый заместитель председателя Комитета - главный  
архитектор Санкт-Петербурга П.С. Соколов

М.П. \_\_\_\_\_

(подпись)


/ П.С. Соколов /

(расшифровка подписи)

**Дата выдачи** Соответствует дате регистрации  
(ДД.ММ.ГГГГ)

# 1. Чертеж градостроительного плана земельного участка

96



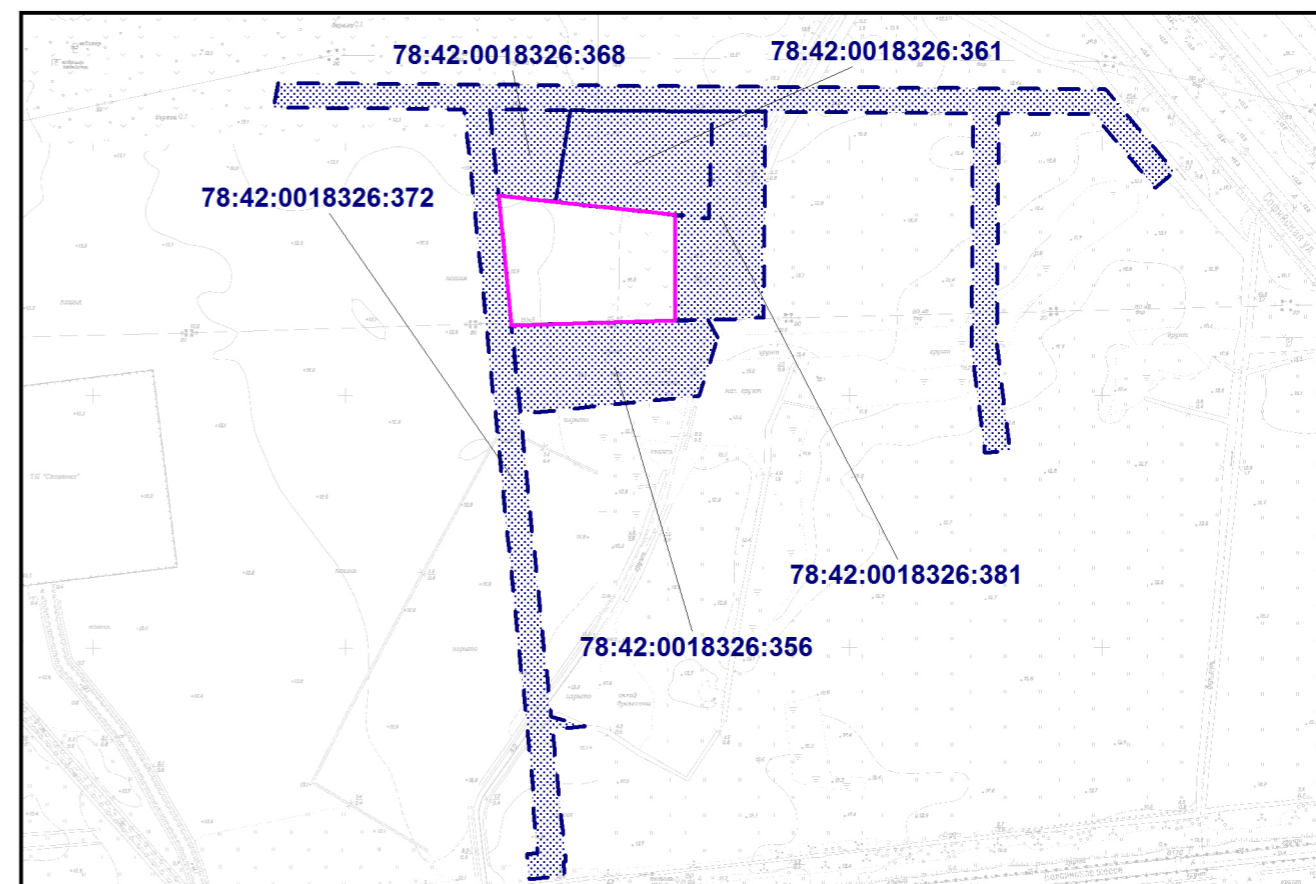
Условные обозначения:

- границы земельного участка с кадастровым номером 78:42:0018326:375 (для данного земельного участка обеспечен доступ посредством земельного участка с кадастровым номером: 78:42:0018326:372, земли общего пользования) (\*)
- границы, в пределах которых разрешается строительство (реконструкция) объектов капитального строительства при условии выполнения требований к отступам стен зданий, строений, сооружений от границ земельного участка, приведенных в разделе 2 градостроительного плана земельного участка, и ограничений к размещению объектов (при их наличии), указанных в разделе 5
- охранная зона объекта электросетевого хозяйства - ВЛ 110 кВ Колпинская-8 (\*)
- охранная зона подземных кабельных линий электропередачи (\*)
- публичный сервитут в отношении земельных участков, находящихся в собственности, и земель, государственная собственность на которые не разграничена объекта электросетевого хозяйства регионального значения - «ВЛ 110 кВ Колпинская-8», кадастровый номер 78:00:0000000:1351 (запись о государственной регистрации права собственности ПАО «Россети Ленэнерго» №78-78/002-78/089/015/2016-66/1 от 27.05.2016), необходимого для организации электроснабжения населения
- охранная зона газораспределительной сети (\*\*)

**Земельный участок полностью расположен в границах:**

- третьей подзоны приаэродромной территории аэродрома Санкт-Петербурга (Пулково) (\*)
- четвертой подзоны приаэродромной территории аэродрома Санкт-Петербурга (Пулково) (\*)
- пятой подзоны приаэродромной территории аэродрома Санкт-Петербурга (Пулково) (\*)
- шестой подзоны приаэродромной территории аэродрома Санкт-Петербурга (Пулково) (\*)
- шумовой зоны: зоны ограничения жилой застройки «Б» - размещение жилых зданий, школ и других учебных заведений разрешается с повышенной звукоизоляцией наружных ограждений
- приаэродромной территории аэродрома совместного базирования Пушкин (подзоны №3,4,6) (\*\*\*)

Схема расположения земельного участка в окружении смежно расположенных земельных участков (ситуационный план), М 1:6000



- смежные земельные участки, прошедшие государственный кадастровый учет  
**78:42:0018326:381**- кадастровый номер смежного земельного участка

(\*) указано в соответствии с выпиской из ЕГРН от 14.08.2023г. № КУВИ-001/2023-184775892

(\*\*) указано в соответствии со сведениями АИС УГД

(\*\*\*) в соответствии с приказом первого заместителя министра обороны от 04.10.2022 № 946 "Об установлении приаэродромной территории аэродрома совместного базирования Пушкин"

Чертеж градостроительного плана земельного участка разработан на топографической основе, выполненной "Трест ГРИИ" в 1992, 2008 г., М1:2000.

В границах земельного участка могут находиться зарегистрированные в государственном кадастре недвижимости объекты капитального строительства без описания границ и объекты капитального строительства, не учтенные (или сведения о которых не получены в установленный срок) в государственном кадастре недвижимости на дату подготовки градостроительного плана земельного участка.

В границах земельного участка могут находиться зоны с особыми условиями использования, не учтенные в государственном кадастре недвижимости на дату подготовки градостроительного плана земельного участка.

						<b>РФ-78-1-04-000-2023-2133-0</b>			
						Санкт-Петербург, город внутригородское муниципальное образование города федерального значения поселок Шушары, Колпинское шоссе			
Изм.	Кол.уч.	Лист	№ док.	Подпись	Дата	<b>Градостроительный план земельного участка</b>	Стадия	Лист	Листов
Спец.ОГП		Воронова Ю.А.			23.08.2023			<b>1</b>	<b>1</b>
						<b>Чертеж градостроительного плана М1:1000</b>	Комитет по градостроительству и архитектуре		

## **2. Информация о градостроительном регламенте либо требованиях к назначению, параметрам и размещению объекта капитального строительства на земельном участке, на который действие градостроительного регламента не распространяется или для которого градостроительный регламент не устанавливается**

Земельный участок расположен в территориальной зоне ТПД1 - многофункциональная зона объектов производственного, складского назначения, инженерной инфраструктуры IV и V классов опасности, а также объектов общественно-деловой застройки в подзоне ТПД1\_3.

Установлен градостроительный регламент (градостроительные регламенты применяются к правоотношениям, возникшим после вступления их в силу).

В границах одного земельного участка допускается с соблюдением градостроительных регламентов, строительных, экологических, санитарно-гигиенических, противопожарных и иных правил, нормативов размещение двух и более объектов капитального строительства с основными, условно разрешенными и вспомогательными видами использования.

В границах одного земельного участка, в составе одного объекта капитального строительства допускается с соблюдением градостроительных регламентов, строительных, экологических, санитарно-гигиенических, противопожарных и иных правил, нормативов размещение двух и более разрешенных видов использования (основных, условно разрешенных и вспомогательных).

Размещение объектов основных и условно разрешенных видов использования, в отношении которых устанавливаются санитарно-защитные зоны, допускается в соответствии с санитарно-эпидемиологическими правилами и нормативами.

Отнесение объектов, не перечисленных в классификаторе видов разрешенного использования земельных участков, утвержденном в соответствии с действующим законодательством, к объектам основных или условно разрешенных видов использования земельных участков, осуществляется Комиссией по землепользованию и застройке Санкт-Петербурга, созданной постановлением Правительства Санкт-Петербурга от 16.05.2006 №560 "О Комиссии по землепользованию и застройке Санкт-Петербурга".

Вестибюли метрополитена и киоски вентиляционных шахт метрополитена, а также диспетчерские (конечные) станции и отстойно-разворотные кольца пассажирского транспорта могут располагаться в любой территориальной зоне при условии соблюдения требований действующего законодательства к размещению таких объектов.

Использование видов разрешенного использования "железнодорожные пути" (код 7.1.1), "внеуличный транспорт" (код 7.6) и "улично-дорожная сеть" (код 12.0.1) допускается без отдельного указания в градостроительном регламенте соответствующей территориальной зоны, если иное не предусмотрено федеральным законодательством.

Строительство и реконструкция объектов капитального строительства в случаях, предусмотренных законодательством Российской Федерации о социальной защите инвалидов, без приспособления указанных объектов для беспрепятственного доступа к ним инвалидов и использования их инвалидами не допускаются, независимо от того, к какому виду разрешенного использования относятся такие объекты.

Жилые дома размещаются на земельных участках с видами разрешенного использования "малоэтажная многоквартирная жилая застройка" (код 2.1.1), "среднеэтажная жилая застройка" (код 2.5), "многоэтажная жилая застройка (высотная застройка)" (код 2.6) при возможности их обеспечения объектами обслуживания жилой застройки с кодами 3.4.1 (поликлиники) и 3.5.1 (детские сады, школы).

Размещение объектов обслуживания жилой застройки нежилого назначения во встроенных, пристроенных и встроенно-пристроенных помещениях многоквартирного дома допускается только в случае, если указанные объекты имеют обособленные вход для посетителей, подъезд и места для стоянки (размещения) индивидуального автотранспорта и при условии соблюдения строительных, экологических, санитарно-гигиенических, противопожарных и иных правил, нормативов.

Общая площадь встроенных, пристроенных и встроенно-пристроенных помещений многоквартирного дома, занимаемых объектами обслуживания жилой застройки нежилого



98  
назначения, за исключением площади машино-мест, не может превышать 15% от общей площади помещений соответствующих многоквартирных домов, относящихся к виду разрешенного использования "малоэтажная многоквартирная жилая застройка" (код 2.1.1).

Общая площадь встроенных, пристроенных и встроенно-пристроенных помещений многоквартирного дома, занимаемых объектами обслуживания жилой застройки нежилого назначения, за исключением площади машино-мест, не может превышать 20% от общей площади помещений соответствующих многоквартирных домов, относящихся к виду разрешенного использования "среднеэтажная жилая застройка" (код 2.5).

Общая площадь встроенных, пристроенных и встроенно-пристроенных помещений многоквартирного дома, занимаемых объектами обслуживания жилой застройки нежилого назначения, за исключением площади машино-мест, не может превышать 15% от общей площади помещений соответствующих многоквартирных домов, относящихся к виду разрешенного использования "многоэтажная жилая застройка (высотная застройка)" (код 2.6).

Помещения при квартирах или индивидуальных жилых домах, рассчитанные на индивидуальную трудовую деятельность, допускаются при соблюдении действующих нормативов.

Размещение во встроенных, пристроенных и встроенно-пристроенных помещениях многоквартирного дома объектов обслуживания жилой застройки с кодом 3.5.1 (детских садов) допускается только в случае, если указанные объекты обеспечены необходимой в соответствии с постановлением Правительства Санкт-Петербурга от 21.06.2016 №524 «О Правилах землепользования и застройки Санкт-Петербурга» (далее - Правила) долей озеленения, а также детскими (игровыми) и хозяйственной площадками, для которых могут быть образованы или использованы отдельные земельные участки в пределах квартала.

Площадь детских (игровых) и хозяйственной площадок для объектов обслуживания жилой застройки с кодом 3.5.1 (детских садов), размещаемых во встроенных, пристроенных и встроенно-пристроенных помещениях многоквартирного дома, определяется исходя из вместимости: не менее 24 кв. м на 1 место.

Детские (игровые) площадки допускается размещать за пределами земельного участка, на котором размещен многоквартирный дом со встроенными, пристроенными и встроенно-пристроенными помещениями объекта обслуживания жилой застройки с кодом 3.5.1 (детского сада) в границах квартала, но на расстоянии не более 300 м от указанного объекта обслуживания жилой застройки, если в соответствии с документацией по планировке территории в границах квартала предусмотрена организация детской (игровой) площадки в границах образуемого земельного участка для размещения зеленых насаждений в соответствии с пунктом 1.9.9 раздела 1 Приложения №7 к Правилам. При этом площадь детской (игровой) площадки не должна превышать 20% площади образуемого земельного участка для размещения зеленых насаждений.

Гостиницы, в которых более 10% номеров/апартаментов имеют зоны, предназначенные для приготовления пищи, соответствующие СП 54.13330.2016 "СНиП 31-01-2003 "Здания жилые многоквартирные", размещаются на земельных участках в границах соответствующих территориальных зон, градостроительными регламентами которых предусмотрен вид разрешенного использования "гостиничное обслуживание" (код 4.7), при возможности их обеспечения объектами обслуживания жилой застройки с кодами 3.4.1 (поликлиники) и 3.5.1 (детские сады, школы), в соответствии с требованиями, установленными Правилами к размещению объектов, относящихся соответственно к видам разрешенного использования "малоэтажная многоквартирная жилая застройка" (код 2.1.1), "среднеэтажная жилая застройка" (код 2.5), "многоэтажная жилая застройка (высотная застройка)" (код 2.6), а также иными требованиями к размещению объектов жилой застройки в соответствии с действующим законодательством.

Возможность обеспечения объектами обслуживания жилой застройки подтверждается наличием одного из следующих документов:

утвержденной документации по планировке территории, в составе которой предусмотрено размещение объектов обслуживания жилой застройки с кодами 3.4.1 и 3.5.1 при условии, что данные объекты включены в Адресную инвестиционную программу либо создание указанных

объектов подтверждается документом, из <sup>99</sup> которого следуют обязательства физических или юридических лиц по созданию таких объектов;

утвержденной Адресной инвестиционной программы, предусматривающей размещение объектов обслуживания, жилой застройки с кодами 3.4.1 и 3.5.1.

Выдача разрешения на строительство объектов капитального строительства осуществляется при наличии решения о согласовании архитектурно-градостроительного облика объекта, предоставленного в порядке, установленном законодательством Санкт-Петербурга.

В случае если земельный участок и объект капитального строительства расположены в границах зон с особыми условиями использования территорий и иных зон, установленных в соответствии с законодательством Российской Федерации, правовой режим использования и застройки указанного земельного участка определяется градостроительными регламентами и совокупностью ограничений, установленных в соответствии с законодательством Российской Федерации.

Если установленные в порядке, предусмотренном действующим законодательством, ограничения относятся к одному и тому же параметру (требованию), применению подлежат более строгие ограничения.

Земельные участки или объекты капитального строительства, виды разрешенного использования, предельные (минимальные и (или) максимальные) размеры и предельные параметры которых не соответствуют градостроительному регламенту, могут использоваться без установления срока приведения их в соответствие с градостроительным регламентом, за исключением случаев, если использование таких земельных участков и объектов капитального строительства опасно для жизни или здоровья человека, для окружающей среды, объектов культурного наследия.

Реконструкция указанных в предыдущем абзаце объектов капитального строительства может осуществляться только путем приведения таких объектов в соответствие с градостроительным регламентом или путем уменьшения их несоответствия предельным параметрам разрешенного строительства, реконструкции. Изменение видов разрешенного использования указанных земельных участков и объектов капитального строительства может осуществляться путем приведения их в соответствие с видами разрешенного использования земельных участков и объектов капитального строительства, установленными градостроительным регламентом.

Проекты планировки территории, проекты планировки с проектами межевания территории, утвержденные до вступления в силу Правил (изменений в Правила) применяются без приведения в соответствие с Правилами (изменениями в Правила), если иное не установлено законом Санкт-Петербурга.

При противоречии с Правилами проектов планировки территории, проектов планировки с проектами межевания территории, утвержденных до вступления в силу Правил (изменений в Правила) применительно к территориям, в отношении которых до 01.03.2015 заключен договор аренды для комплексного освоения территории в целях жилищного строительства, в течение срока действия указанного договора применяются проекты планировки территории, проекты планировки с проектами межевания территории без приведения в соответствие с Правилами (изменениями в Правила), если иное не установлено законом Санкт-Петербурга.

При противоречии с Правилами проектов планировки территории, проектов планировки с проектами межевания территории, утвержденных до вступления в силу Правил (изменений в Правила) применительно к территориям, в отношении которых заключены договоры о развитии застроенных территорий в течение срока действия указанных договоров применяются проекты планировки территории, проекты планировки с проектами межевания территории без приведения в соответствие с Правилами (изменениями в Правила), если иное не установлено законом Санкт-Петербурга.

Утвержденные до вступления в силу Правил (изменений в Правила) проекты планировки территории, а равно проекты планировки с проектами межевания территории в границах территорий, в которых предусматривается осуществление комплексного развития территории в соответствии с приложением №6 к Правилам, признаются недействующими, за исключением случаев, предусмотренных в следующем абзаце, и не учитываются при подготовке

документации по планировке территории<sup>100</sup> в целях комплексного развития территории, осуществляемого в соответствии с Градостроительным кодексом Российской Федерации.

Разрешения на строительство, выданные до вступления в силу Правил (изменений в Правила), действуют в период срока, указанного в разрешениях на строительство, а также в случае продления сроков их действия или переоформления переуступки прав на строительство иным лицам в соответствии с действующим законодательством вплоть до их изменения, истечения сроков их действия или наступления иных обстоятельств, прекращающих их действие.

Со дня утверждения документации по планировке территории в целях комплексного развития территории ранее утвержденная документация по планировке территории признается утратившей силу.

Разрешения на условно разрешенный вид использования и разрешения на отклонение от предельных параметров, выданные до вступления в силу Правил (изменений в Правила), действуют пять лет и не подлежат продлению за исключением случаев, когда разрешения на условно разрешенный вид использования, разрешения на отклонение от предельных параметров учтены в параметрах застройки территории в составе утвержденных и действующих проектов планировки территории, а равно проектов планировки с проектами межевания территории, если в соответствии с разрешением на условно разрешенный вид использования был утвержден акт о выборе земельного участка до 01.03.2015 в пределах срока его действия, а также случаев, когда указанные разрешения учтены в период срока их действия при выдаче разрешения на строительство. В случае если указанные разрешения учтены в период срока их действия при выдаче разрешения на строительство, такие разрешения действуют в пределах срока действия разрешения на строительство.

*Соблюдение требований градостроительного регламента в части обеспечения жилых домов, размещаемых на земельных участках с видами разрешенного использования «малоэтажная многоквартирная жилая застройка» (код 2.1.1), «среднеэтажная жилая застройка» (код 2.5), «многоэтажная жилая застройка (высотная застройка)» (код 2.6), а также гостиниц, в которых более 10% номеров/апартаментов имеют зоны, предназначенные для приготовления пищи, соответствующие СП 54.13330.2016 «СНиП 31-01-2003 Здания жилые многоквартирные», объектами обслуживания жилой застройки с кодами 3.4.1 (поликлиники) и 3.5.1 (детские сады, школы), определяется Градостроительной комиссией Санкт-Петербурга в соответствии с постановлением Правительства Санкт-Петербурга от 24.05.2021 №314.*

**2.1. Реквизиты акта органа государственной власти субъекта Российской Федерации, органа местного самоуправления, содержащего градостроительный регламент либо реквизиты акта федерального органа государственной власти, органа государственной власти субъекта Российской Федерации, органа местного самоуправления, иной организации, определяющего в соответствии с федеральными законами порядок использования земельного участка, на который действие градостроительного регламента не распространяется или для которого градостроительный регламент не устанавливается**

Постановление Правительства Санкт-Петербурга от 21.06.2016 № 524 «О Правилах землепользования и застройки Санкт-Петербурга».

## **2.2. Информация о видах разрешенного использования земельного участка**

<b>Код</b>	<b>Вид использования</b>
<b>ОСНОВНЫЕ ВИДЫ РАЗРЕШЕННОГО ИСПОЛЬЗОВАНИЯ ЗЕМЕЛЬНОГО УЧАСТКА</b>	
1.15	Хранение и переработка сельскохозяйственной продукции
2.7.1	Хранение автотранспорта
3.1.1	Предоставление коммунальных услуг

3.1.2	Административные здания организаций, обеспечивающих предоставление коммунальных услуг
3.2.4	Общежития
3.4.1	Амбулаторно-поликлиническое обслуживание
3.9.2	Проведение научных исследований
3.9.3	Проведение научных испытаний
4.1	Деловое управление
4.3	Рынки
4.4	Магазины
4.9	Служебные гаражи
6.0	Производственная деятельность
6.2	Тяжелая промышленность
6.2.1	Автомобилестроительная промышленность
6.3	Легкая промышленность
6.3.1	Фармацевтическая промышленность
6.4	Пищевая промышленность
6.5	Нефтехимическая промышленность
6.6	Строительная промышленность
6.7	Энергетика
6.8	Связь
6.9	Склады
6.11	Целлюлозно-бумажная промышленность
6.12	Научно-производственная деятельность
7.1.1	Железнодорожные пути
7.1.2	Обслуживание железнодорожных перевозок
7.6	Внеуличный транспорт
8.1	Обеспечение вооруженных сил
8.3	Обеспечение внутреннего правопорядка
12.0.1	Улично-дорожная сеть
12.0.2	Благоустройство территории
<b>УСЛОВНО РАЗРЕШЕННЫЕ ВИДЫ ИСПОЛЬЗОВАНИЯ ЗЕМЕЛЬНОГО УЧАСТКА</b>	
3.3	Бытовое обслуживание
3.5.2	Среднее и высшее профессиональное образование
3.6.1	Объекты культурно-досуговой деятельности
3.7.1	Осуществление религиозных обрядов
3.7.2	Религиозное управление и образование
3.8.1	Государственное управление
3.10.1	Амбулаторное ветеринарное обслуживание
3.10.2	Приюты для животных
4.2	Объекты торговли (торговые центры, торгово-развлекательные центры (комплексы))
4.6	Общественное питание
4.7	Гостиничное обслуживание
4.9.1.1	Заправка транспортных средств

4.9.1.2	Обеспечение дорожного отдыха
4.9.1.3	Автомобильные мойки
4.9.1.4	Ремонт автомобилей
5.1.2	Обеспечение занятий спортом в помещениях
5.1.3	Площадки для занятий спортом
5.1.4	Оборудованные площадки для занятий спортом
5.4	Причалы для маломерных судов
7.2.2	Обслуживание перевозок пассажиров
7.2.3	Стоянки транспорта общего пользования
7.3	Водный транспорт
7.5	Трубопроводный транспорт

Использование земельного участка и (или) объекта капитального строительства с условно разрешенным видом использования допускается после предоставления разрешения на условно разрешенный вид использования земельного участка или объекта капитального строительства в порядке, предусмотренном статьей 39 Градостроительного кодекса Российской Федерации, с учетом законодательства Санкт-Петербурга.

Часть площади земельного участка, занимаемая объектами с условно разрешенными видами использования, с относящимся к ним озеленением, местами для стоянки (размещения) индивидуального автотранспорта, иными параметрами разрешенного строительства, необходимыми в соответствии с действующим законодательством элементами инженерного обеспечения и благоустройства, не должна превышать 50% от общей площади соответствующего земельного участка.

Суммарная площадь частей земельных участков, занимаемых объектами с условно разрешенными видами использования, не должна превышать 50% от общей площади соответствующей территориальной зоны.

В случае если на земельном участке размещаются объекты капитального строительства с условно разрешенным и основным видами разрешенного использования, расчет предельных параметров разрешенного строительства, реконструкции объектов капитального строительства для объекта капитального строительства с основным видом разрешенного использования осуществляется применительно к части земельного участка, занимаемой таким объектом капитального строительства.

При обосновании размещения объектов с условно разрешенным видом использования в составе утвержденной документации по планировке территории, такие объекты с относящимся к ним озеленением, местами для стоянки (размещения) индивидуального автотранспорта, иными параметрами разрешенного строительства, необходимыми в соответствии с действующим законодательством элементами инженерного обеспечения и благоустройства могут быть размещены на 100 % площади соответствующего земельного участка при соблюдении абзаца третьего настоящего пункта.

Использование земельного участка или объекта капитального строительства осуществляется без разрешения на условно разрешенный вид использования земельного участка или объекта капитального строительства в случае, если:

условно разрешенный вид использования земельного участка учтен в составе документации по планировке территории и на момент ее утверждения в соответствии с градостроительным регламентом соответствующей территориальной зоны являлся основным видом разрешенного использования;

на земельном участке расположен объект капитального строительства и на дату выдачи разрешения на строительство указанного объекта градостроительным регламентом соответствующей территориальной зоны вид разрешенного использования такого объекта относился к основным видам разрешенного использования.

## **ВСПОМОГАТЕЛЬНЫЕ ВИДЫ РАЗРЕШЕННОГО ИСПОЛЬЗОВАНИЯ ЗЕМЕЛЬНОГО УЧАСТКА:**

1. Дополнительно по отношению к основным видам разрешенного использования и условно разрешенным видам использования земельных участков и объектов капитального строительства и только совместно с ними могут применяться вспомогательные виды разрешенного использования, в случае, если объекты, относящиеся к вспомогательным видам разрешенного использования, связаны, в том числе технологически, с объектами, относящимися к основным и(или) условно разрешенным видам использования, и обеспечивают использование объектов, относящихся к основным и(или) условно разрешенным видам использования.

Вспомогательные виды разрешенного использования выбираются при соблюдении строительных, экологических, санитарно-гигиенических, противопожарных и иных правил, нормативов из числа:

основных видов разрешенного использования, установленных градостроительным регламентом соответствующей территориальной зоны, в случае, если площадь помещений зданий, строений и сооружений, занимаемых объектами вспомогательных видов разрешенного использования, не превышает 700 кв. м;

условно разрешенных видов использования, установленных градостроительным регламентом соответствующей территориальной зоны (за исключением видов разрешенного использования, предусмотренных кодами 2.1, 2.1.1, 2.2, 2.3, 2.5, 2.6), при соблюдении одного из следующих условий:

1.1. Суммарная доля площади помещений зданий, строений и сооружений, занимаемых объектами вспомогательных видов разрешенного использования, расположенных на одном земельном участке, не должна превышать 30% общей площади помещений зданий, строений и сооружений на данном земельном участке, включая подземную часть, за исключением случаев, предусмотренных в пункте 2 настоящего раздела.

1.2. Часть площади земельного участка, занимаемая отдельно стоящими объектами вспомогательных видов разрешенного использования, с относящимся к ним озеленением, местами для стоянки (размещения) индивидуального автотранспорта, иными параметрами разрешенного строительства, необходимыми в соответствии с действующим законодательством элементами инженерного обеспечения и благоустройства, не должна превышать 15% общей площади соответствующего земельного участка, за исключением случаев, предусмотренных в пункте 2 настоящего раздела.

Для видов объектов, относящихся к видам разрешенного использования "обеспечение спортивно-зрелищных мероприятий" (код 5.1.1), "обеспечение занятий спортом в помещениях" (код 5.1.2), "площадки для занятий спортом" (код 5.1.3), "оборудованные площадки для занятий спортом" (код 5.1.4), "водный спорт" (код 5.1.5), "авиационный спорт" (код 5.1.6), "спортивные базы" (код 5.1.7), указанный показатель не должен превышать 10% от общей площади земельного участка.

2. В границах территориальных зон Т1Ж1, Т1Ж2-1, Т1Ж2-2 для видов разрешенного использования "для индивидуального жилищного строительства" (код 2.1) и "ведение садоводства" (код 13.2) вспомогательные виды разрешенного использования из числа условно разрешенных видов использования, установленных градостроительными регламентами указанных территориальных зон, могут применяться при соблюдении следующих условий:

2.1. Суммарная доля площади помещений зданий, строений и сооружений, занимаемых объектами вспомогательных видов разрешенного использования, расположенных на одном земельном участке, не должна превышать 40% общей площади помещений зданий, строений и сооружений на данном земельном участке, включая подземную часть.

2.2. Часть площади земельного участка, занимаемая объектами вспомогательных видов разрешенного использования, не должна превышать 35% общей площади соответствующего земельного участка, а также относящимся к ним озеленением, местами для стоянки (размещения) индивидуального автотранспорта, иными необходимыми в соответствии с

действующим законодательством элементами инженерно-технического обеспечения и благоустройства.

3. Соблюдение условий, предусмотренных в пунктах 1 и 2 настоящего раздела, в случае размещения объектов основных и(или) условно разрешенных видов использования одновременно с вспомогательными видами разрешенного использования должно быть подтверждено в составе проектной документации.

Соблюдение условий, предусмотренных в пунктах 1 и 2 настоящего раздела, в иных случаях обеспечивается лицом, осуществляющим строительство.

4. Расчет озеленения земельного участка в целях размещения объектов вспомогательных видов разрешенного использования осуществляется в соответствии с пунктом 1.9.7 раздела 1 Приложения №7 к Правилам.

**2.3. Предельные (минимальные и (или) максимальные) размеры земельного участка и предельные параметры разрешенного строительства, реконструкции объекта капитального строительства, установленные градостроительным регламентом для территориальной зоны, в которой расположен земельный участок:**

Предельные (минимальные и (или) максимальные) размеры земельных участков, в том числе их площадь			Минимальные отступы от границ земельного участка в целях определения мест допустимого размещения зданий, строений, сооружений, за пределами которых запрещено строительство зданий, строений, сооружений	Предельное количество этажей и (или) предельная высота зданий, строений, сооружений	Максимальный процент застройки в границах земельного участка, определяемый как отношение суммарной площади земельного участка, которая может быть застроена, ко всей площади земельного участка	Требования к архитектурным решениям объектов капитального строительства, расположенным в границах территории исторического поселения федерального или регионального значения	Иные показатели
1	2	3	4	5	6	7	8
Длина, м	Ширина, м	Площадь, м <sup>2</sup> или га					
Без ограничений, см. п.14 настоящего подраздела.	Без ограничений, см. п.14 настоящего подраздела.	См. п.1, 14 настоящего подраздела.	См. п.3 настоящего подраздела.	См.п. 5-6 настоящего подраздела.	Без ограничений, см. п.14 настоящего подраздела.	-	См. п. 2, 4, 7-13 настоящего подраздела.

1. Минимальная площадь земельного участка устанавливается в соответствии с пунктом 1.4.2 раздела 1 Приложения №7 к Правилам:

Предельный размер земельного участка не может быть менее площади, занимаемой существующим или размещаемым в его границах объектом капитального строительства, и обеспечивающей соблюдение установленных Правилами предельных параметров разрешенного строительства, реконструкции объектов капитального строительства в том числе минимальной доли озеленения земельных участков, минимального количества мест для стоянки (размещения) индивидуального автотранспорта в границах земельного участка, а также соблюдение строительных, экологических, санитарно-гигиенических, противопожарных и иных правил, нормативов.

2. Максимальное значение коэффициента использования территории для земельных участков с видом разрешенного использования «гостиничное обслуживание» (код 4.7) в случае, если более 10% номеров/апартаментов в гостинице имеют зоны, предназначенные для приготовления пищи, соответствующие СП 54.13330.2016 «СНиП 31-01-2003 «Здания жилые многоквартирные», устанавливается в соответствии с пунктами 1.5.1 - 1.5.7 раздела 1 Приложения №7 к Правилам.

3. Минимальные отступы зданий, строений, сооружений от границ земельного участка устанавливаются в соответствии с пунктами 1.6.1 - 1.6.6 раздела 1 Приложения №7 к Правилам:

3.1. Минимальные отступы стен зданий, строений и сооружений без окон и иных светопрозрачных конструкций, обеспечивающих соблюдение санитарных требований, дверных и иных проемов от границ земельных участков - 0 м.

3.2. Минимальные отступы стен зданий, строений и сооружений с окнами, иными



106  
светопрозрачными конструкциями, обеспечивающими соблюдение санитарных требований, дверными и иными проемами от границ земельных участков определяются следующим образом:

по границам смежных земельных участков или по границам территорий, на которых земельные участки не образованы, не менее 10 м;

в случае если земельный участок является смежным с территориями (земельными участками), расположенными в границах территориальных зон, градостроительными регламентами которых не установлены виды разрешенного использования, предусматривающие размещение объектов капитального строительства, минимальный отступ от границ такого земельного участка не менее 3 м.

3.3. Минимальные отступы от границ земельных участков стен зданий, строений и сооружений по границам земельных участков, совпадающих с улицами и (или) красными линиями указанных улиц, устанавливаются:

для жилых домов с квартирами на первом этаже, выходящими на магистральные улицы, - 6 м.

для жилых домов с квартирами на первом этаже, выходящими на прочие улицы, - 3 м.

для прочих зданий - 0 м.

3.4. Минимальные отступы от границ земельных участков стен зданий, строений и сооружений, совпадающих с внутриквартальными проездами и (или) красными линиями указанных проездов, определяются по следующей формуле:

$L \text{ отступа} = 10 - L \text{ проезда} / 2$ ,

где:

L проезда - ширина проезда и (или) ширина проезда в красных линиях в метрах,

L отступа - величина отступа от внутриквартального проезда и (или) внутриквартального проезда в красных линиях в метрах.

В случае если в результате расчета величина отступа составляет 0 метров или имеет отрицательное значение, размещение зданий, строений, сооружений допускается с отступом от границ земельного участка - 0 м.

Для целей применения настоящего пункта ширина проезда определяется на основании топографической карты-схемы со сроком выполнения не позднее трех лет на дату расчета, содержащейся в проектной документации, либо на основании красных линий, утвержденных в установленном порядке.

Требования пунктов 3.1. - 3.4. настоящего раздела не применяются в случае реконструкции зданий, строений и сооружений без изменения местоположения объекта капитального строительства в границах земельного участка (в границах существующего фундамента) при условии соблюдения иных предельных параметров разрешенного строительства, реконструкции объектов капитального строительства, установленных Правилами.

4. Максимальные выступы за красную линию (за исключением красных линий внутриквартальных проездов) частей зданий, строений и сооружений допускаются в отношении балконов, эркеров, козырьков и выше 3,5 м от поверхности земли. При этом суммарная ширина всех эркеров в каждом этаже не должна превышать 30% ширины фасада здания, выходящего на красную линию, в этом этаже.

5. Максимальное количество этажей надземной части зданий, строений, сооружений на земельном участке не устанавливается.

6. Максимальная высота зданий, строений, сооружений на земельном участке устанавливается в соответствии с пунктами 1.8.1 - 1.8.7 раздела 1 Приложения №7 к Правилам.

При определении максимальной высоты зданий, строений и сооружений не учитываются антенны, молниеотводы и другие инженерные устройства, не оказывающие влияния на безопасность здания, строения, сооружения и не перечисленные во втором, четвертом и пятом

абзацах пункта 1.8.6.1 раздела 1 Приложения №7 к Правилам, а также во втором, третьем и восьмом абзацах пункта 1.8.6.2 раздела 1 Приложения №7 к Правилам в составе инженерного оборудования.

Максимальная высота промышленных дымовых труб, дымовых труб котельных, за исключением инженерного оборудования, предусмотренного в пунктах 1.8.6.1 и 1.8.6.2 раздела 1 Приложения №7 к Правилам, вытяжных башен, градирен с несущими стволами из кирпича, железобетона, металла и композиционных материалов, обеспечивающих эффективное рассеивание дымовых газов различной температуры, влажности и агрессивности до допустимых действующими гигиеническими нормами пределов концентрации на уровне земли в соответствии с требованиями экологии, необходимым разряжением на уровне ввода газохода и (или) требованиями безопасности полетов воздушного транспорта, в градостроительных регламентах не устанавливается.

Для целей применения настоящего пункта под промышленными дымовыми трубами, вытяжными башнями, градирнями понимаются высотные сооружения промышленных предприятий, предусмотренные СП 43.13330.2012 «СНиП 2.09.03-85 «Сооружения промышленных предприятий».

Максимальная высота зданий, строений и сооружений - 32/35 м:

32 - максимальная высота зданий, строений и сооружений, расположенных по фронту застройки и в глубине квартала, в метрах по вертикали относительно дневной поверхности земли до наивысшей отметки конструктивного элемента здания, строения, сооружения (парапета плоской кровли, карниза, конька или фронтона скатной крыши, купола, башни, шпиля), включая инженерное оборудование, выполненное в капитальных конструкциях (вентиляционные шахты (камеры), дымовые трубы, машинные помещения лифтов, крышные котельные), а также выходы на кровлю;

35 - максимальная высота зданий, строений и сооружений, расположенных по фронту застройки и в глубине квартала, в метрах по вертикали относительно дневной поверхности земли до наивысшей отметки конструктивного элемента здания, строения, сооружения для размещения инженерного оборудования, выполненного в капитальных конструкциях (вентиляционные шахты (камеры), дымовые трубы, машинные помещения лифтов, крышные котельные), а также выходов на кровлю.

Применение высоты (35 м) допускается исключительно для размещения объектов, указанных в предыдущем абзаце при одновременном соблюдении следующих условий:

суммарная доля площади занимаемой объектами, указанными в абзаце третьем настоящего пункта, составляет не более 25% от площади кровли (крыши) здания, строения, сооружения;

высота указанных объектов определяется от высоты 32 м.

Отклонение от высоты 32/35 м не допускается.

7. Максимальная общая площадь объектов капитального строительства нежилого назначения на земельном участке не устанавливается.

8. Максимальный класс опасности (в соответствии с санитарно-эпидемиологическими правилами) объектов капитального строительства, размещаемых на земельном участке, - IV.

9. Минимальная площадь озеленения земельного участка устанавливается в соответствии с пунктами 1.9.1 - 1.9.10 раздела 1 Приложения №7 к Правилам.

10. Минимальное количество мест для стоянки (размещения) индивидуального автотранспорта в границах земельного участка устанавливается в соответствии с пунктами 1.10.1 - 1.10.9 раздела 1 Приложения №7 к Правилам.

11. Минимальное количество мест на погрузочно-разгрузочных площадках на земельном участке устанавливается в соответствии с пунктами 1.11.1 - 1.11.3 раздела 1 Приложения №7 к

12. Минимальное количество мест для хранения (технологического отстоя) грузового автотранспорта в границах земельного участка устанавливается в соответствии с пунктами 1.12.1 - 1.12.2 раздела 1 Приложения №7 к Правилам.

13. Минимальное количество мест для хранения велосипедного транспорта на земельном участке устанавливается в соответствии с пунктами 1.13.1 - 1.13.5 раздела 1 Приложения №7 к Правилам.

14. Максимальный размер земельных участков, в том числе их площадь, и максимальный процент застройки в границах земельного участка не подлежит установлению.

**2.4. Требования к назначению, параметрам и размещению объекта капитального строительства на земельном участке, на который действие градостроительного регламента не распространяется или для которого градостроительный регламент не устанавливается (за исключением случая, предусмотренного пунктом 7.1 части 3 статьи 57.3 Градостроительного кодекса Российской Федерации):**

	Реквизиты акта, регулирующие использование земельного участка	Требования к использованию земельного участка	Требования к параметрам объекта капитального строительства			Требования к размещению объектов капитального строительства	
			Предельное количество этажей и (или) предельная высота зданий, строений, сооружений	Максимальный процент застройки в границах земельного участка, определяемый как отношение суммарной площади земельного участка, которая может быть застроена, ко всей площади земельного участка	Иные требования к параметрам объекта капитального строительства	Минимальные отступы от границ земельного участка в целях определения мест допустимого размещения зданий, строений, сооружений, за пределами которых запрещено строительство зданий, строений, сооружений	Иные требования к размещению объектов капитального строительства
1	2	3	4	5	6	7	8
Причины отнесения земельного участка к виду земельного участка, на который действие градостроительного регламента не распространяется или для которого градостроительный регламент не устанавливается							
-	-	-	-	-	-	-	-

**2.5. Предельные параметры разрешенного строительства, реконструкции объекта капитального строительства, установленные положением об особо охраняемых природных территориях, в случае выдачи градостроительного плана земельного участка в отношении земельного участка, расположенного в границах особо охраняемой природной территории:**

Причины отнесения земельного участка к виду земельного участка для которого градостроительный регламент не устанавливается	Реквизиты Положения об особо охраняемой природной территории	Реквизиты утвержденной документации по планировке территории	Зонирование особо охраняемой природной территории (да/нет)								
			Функциональная зона	Виды разрешенного использования земельного участка		Требования к параметрам объекта капитального строительства			Требования к размещению объектов капитального строительства		
				Основные виды разрешенного использования	Вспомогательные виды разрешенного использования	Предельное количество этажей и (или) предельная высота зданий, сооружений	Максимальный процент застройки в границах земельного участка, определяемый как отношение суммарной площади земельного участка, которая может быть застроена, ко всей площади земельного участка	Иные требования к параметрам объекта капитального строительства	Минимальные отступы от границ земельного участка в целях определения мест допустимого размещения зданий, сооружений, за пределами которых запрещено строительство зданий, сооружений	Иные требования к размещению объектов капитального строительства	
1	2	3	4	5	6	7	8	9	10	11	
-	-	-	-	-	-	-	-	-	-	-	-

### **3. Информация о расположенных в границах земельного участка объектах капитального строительства и объектах культурного наследия**

#### **3.1. Объекты капитального строительства**

Не имеется

#### **3.2. Объекты, включенные в единый государственный реестр объектов культурного наследия (памятников истории и культуры) народов Российской Федерации**

Не имеется

#### **4. Информация о расчетных показателях минимально допустимого уровня обеспеченности территории объектами коммунальной, транспортной, социальной инфраструктур и расчетных показателях максимально допустимого уровня территориальной доступности указанных объектов для населения в случае, если земельный участок расположен в границах территории, в отношении которой предусматривается осуществление деятельности по комплексному развитию территории:**

Не заполняется

### **5. Информация об ограничениях использования земельного участка, в том числе если земельный участок полностью или частично расположен в границах зон с особыми условиями использования территорий**

1. Охранная зона объекта электросетевого хозяйства - ВЛ 110 кВ Колпинская-8 (78:42:0018326:375/1):

Земельный участок частично расположен в границах зоны с особыми условиями использования территории, площадь земельного участка, покрываемая зоной с особыми условиями использования территории, составляет 2061 кв.м.

Ограничения прав на земельный участок, предусмотренные статьей 56 Земельного кодекса Российской Федерации; Срок действия: не установлен; реквизиты документа-основания: постановление «О порядке установления охранных зон объектов электросетевого хозяйства и особых условий использования земельных участков, расположенных в границах таких зон» от 24.02.2009 № 160; Содержание ограничения (обременения): В охранных зонах запрещается осуществлять любые действия, которые могут нарушить безопасную работу объектов электросетевого хозяйства, в том числе привести к их повреждению или уничтожению, и (или) повлечь причинение вреда жизни, здоровью граждан и имуществу физических или юридических лиц, а также повлечь нанесение экологического ущерба и возникновение пожаров, в т.ч.: а) набрасывать на провода и опоры воздушных линий электропередачи посторонние предметы, а также подниматься на опоры воздушных линий электропередачи; б) размещать любые объекты и предметы (материалы) в пределах созданных в соответствии с требованиями нормативно-технических документов проходов и подъездов для доступа к объектам электросетевого хозяйства, а также проводить любые работы и возводить сооружения, которые могут препятствовать доступу к объектам электросетевого хозяйства, без создания необходимых для такого доступа проходов и подъездов; в) находиться в пределах огороженной территории и помещениях распределительных устройств и подстанций, открывать двери и люки распределительных устройств и подстанций, производить переключения и подключения в электрических сетях (указанное требование не распространяется на работников, занятых выполнением разрешенных в установленном порядке работ), разводить огонь в пределах охранных зон вводных и распределительных устройств и подстанций, воздушных линий электропередачи, а также в охранных зонах кабельных линий электропередачи; г) размещать свалки; д) производить работы ударными механизмами, сбрасывать тяжести массой свыше 5 тонн, производить сброс и слив едких и

коррозионных веществ и горюче-смазочных материалов (в охранных зонах подземных кабельных линий электропередачи). В охранных зонах, установленных для объектов электросетевого хозяйства напряжением свыше 1000 вольт, помимо действий, предусмотренных пунктом 8 настоящих Правил, запрещается: а) складировать или размещать хранилища любых, в том числе горюче-смазочных, материалов; б) размещать детские и спортивные площадки, стадионы, рынки, торговые точки, полевые станы, загоны для скота, гаражи и стоянки всех видов машин и механизмов, проводить любые мероприятия, связанные с большим скоплением людей, не занятых выполнением разрешенных в установленном порядке работ (в охранных зонах воздушных линий электропередачи); г) бросать якоря с судов и осуществлять их проход с отданными якорями, цепями, лотами, волокушами и тралами (в охранных зонах подводных кабельных линий электропередачи). В пределах охранных зон без письменного решения о согласовании сетевых организаций юридическим и физическим лицам запрещаются: а) строительство, капитальный ремонт, реконструкция или снос зданий и сооружений; б) горные, взрывные, мелиоративные работы, в том числе связанные с временным затоплением земель; в) посадка и вырубка деревьев и кустарников; г) дноуглубительные, землечерпальные и погрузочно-разгрузочные работы, добыча рыбы, других водных животных и растений придонными орудиями лова, устройство водопоев, колка и заготовка льда (в охранных зонах подводных кабельных линий электропередачи); ж) земляные работы на глубине более 0,3 метра (на вспахиваемых землях на глубине более 0,45 метра), а также планировка грунта (в охранных зонах подземных кабельных линий электропередачи); и) полевые сельскохозяйственные работы с применением сельскохозяйственных машин и оборудования высотой более 4 метров (в охранных зонах воздушных линий электропередачи) или полевые сельскохозяйственные работы, связанные с вспашкой земли (в охранных зонах кабельных линий электропередачи).

Реестровый номер границы: 78:00-6.132;

Вид объекта реестра границ: Зона с особыми условиями использования территории;

Вид зоны по документу: Охранная зона объекта электросетевого хозяйства - ВЛ 110 кВ Колпинская-8;

Тип зоны: Охранная зона инженерных коммуникаций.

## 2. Охранная зона подземных кабельных линий электропередачи (78:42:0018326:375/2):

Земельный участок частично расположен в границах зоны с особыми условиями использования территории, площадь земельного участка, покрываемая зоной с особыми условиями использования территории, составляет 3207 кв.м.

Строительство в охранных зонах сетей инженерных коммуникаций (или вынос сетей) возможно по согласованию с владельцами этих сетей.

## 3. Публичный сервитут в отношении земельных участков, находящихся в собственности, и земель, государственная собственность на которые не разграничена объекта электросетевого хозяйства регионального значения - «ВЛ 110 кВ Колпинская-8», кадастровый номер 78:00:0000000:1351 (запись о государственной регистрации права собственности ПАО «Россети Ленэнерго» №78-78/002-78/089/015/2016-66/1 от 27.05.2016), необходимого для организации электроснабжения населения (78:42:0018326:375/3):

Земельный участок частично расположен в границах зоны, площадь земельного участка, покрываемая зоной, составляет 2913 кв.м.

Ограничения прав на земельный участок, предусмотренные статьей 56 Земельного кодекса Российской Федерации; Срок действия: не установлен; реквизиты документа-основания: распоряжение от 11.04.2023 № 905-рз выдан: Комитет имущественных отношений Правительства Санкт-Петербурга; Содержание ограничения (обременения): Публичный сервитут. В пользу ПАО "Россети Ленэнерго" (197227, г. Санкт-Петербург, ул. Гаккелевская, д. 21, литера А; office@lenenergo.ru). Цель установления публичного сервитута: на основании п.1 ст. 39.37 Земельного Кодекса Российской Федерации публичный сервитут устанавливается

для размещения и для безопасной эксплуатации<sup>112</sup> объекта электросетевого хозяйства. Срок публичного сервитута: 49 лет. В порядке, предусмотренном настоящей главой, публичный сервитут устанавливается для использования земельных участков и (или) земель в следующих целях: п.1. строительство, реконструкция, эксплуатация, капитальный ремонт объектов электросетевого хозяйства, тепловых сетей, водопроводных сетей, сетей водоотведения, линий и сооружений связи, линейных объектов системы газоснабжения, нефтепроводов и нефтепродуктопроводов, их неотъемлемых технологических частей, если указанные объекты являются объектами федерального, регионального или местного значения, либо необходимы для организации электро-, газо-, тепло-, водоснабжения населения и водоотведения, подключения (технологического присоединения) к сетям инженерно-технического обеспечения, либо переносятся в связи с изъятием земельных участков, на которых они ранее располагались, для государственных или муниципальных нужд (далее также - инженерные сооружения).

Реестровый номер границы: 78:42-6.1578;

Вид объекта реестра границ: Зона с особыми условиями использования территории;

Вид зоны по документу: Публичный сервитут в отношении земельных участков, находящихся в собственности, и земель, государственная собственность на которые не разграничена объекта электросетевого хозяйства регионального значения – «ВЛ 110 кВ Колпинская-8», кадастровый номер 78:00:0000000:1351(запись о государственной регистрации права собственности ПАО «Россети Ленэнерго» №78-78/002-78/089/015/2016-66/1 от 27.05.2016), необходимого для организации электроснабжения населения;

Тип зоны: Зона публичного сервитута.

4. Третья подзона приаэродромной территории аэродрома Санкт-Петербурга (Пулково):

Земельный участок полностью расположен в границах зоны с особыми условиями использования территории.

Ограничения прав на земельный участок, предусмотренные статьей 56 Земельного кодекса Российской Федерации; Срок действия: не установлен; реквизиты документа-основания: приказ от 23.12.2021 № 985-П выдан: Федеральное агентство воздушного транспорта Министерства транспорта Российской Федерации; Содержание ограничения (обременения): В соответствии с пп. в) п.2 Правил выделения на ПТ подзон, утвержденных постановлением Правительства РФ от 02.12.2017 №1460, в границах третьей подзоны устанавливаются следующие ограничения использования объектов недвижимости и осуществления деятельности:

- запрещается размещать объекты, высота которых превышает ограничения, установленные уполномоченным федеральным органом при установлении соответствующей ПТ. В границах третьей подзоны устанавливаются ограничения высоты, соответствующие следующим поверхностям ограничения препятствий, указанным в ФАП-262 «Требования, предъявляемые к аэродромам, предназначенным для взлета, посадки, руления и стоянки гражданских воздушных судов»: - Поверхность захода на посадку для ВПП 10L; - Поверхность взлета для ВПП 28R; - Поверхность захода на посадку для ВПП 28R; - Поверхность взлета для ВПП 10L; - Поверхность захода на посадку для ВПП 28L; - Поверхность взлета для ВПП 10R; - Поверхность захода на посадку для ВПП 10R; - Поверхность взлета для ВПП 28L; - Переходная поверхность для ВПП 10L/28R; - Переходная поверхность для ВПП 10R/28L; - Внутренняя горизонтальная поверхность; - Коническая поверхность; - Внешняя горизонтальная поверхность.

Запрещается размещать объекты, функциональное назначение которых не требует их размещения вблизи ВПП, высота которых превышает поверхность захода на посадку, поверхность взлета, коническую поверхность, внутреннюю горизонтальную поверхность, переходную поверхность, внешнюю горизонтальную поверхность, определяемые согласно требованиям Федеральных авиационных правил «Требования, предъявляемые к аэродромам, предназначенным для взлета, посадки, руления и стоянки гражданских воздушных судов» утвержденных приказом Минтранса России от 25.08.2015 №262.

Для каждой обозначенной поверхности<sup>113</sup> устанавливаются ограничения по абсолютной максимальной высоте размещаемого объекта. В случае если ограничения в других подзонах, входящих в состав ПТ аэродрома Санкт-Петербург (Пулково), устанавливают меньшую допустимую высоту, чем в третьей подзоне, то ограничения, требующие меньшую высоту застройки, имеют приоритет. Ограничения, устанавливаемые в третьей подзоне, не ограничивают размещение объектов, функциональное назначение которых требует их размещения в первой и второй подзонах. Ограничения, требующие меньшую высоту застройки, имеют приоритет.

Реестровый номер границы: 78:00-6.528;

Вид объекта реестра границ: Зона с особыми условиями использования территории;

Вид зоны по документу: Третья подзона приаэродромной территории аэродрома Санкт-Петербурга (Пулково);

Тип зоны: Охранная зона транспорта.

5. Четвертая подзона приаэродромной территории аэродрома Санкт-Петербурга (Пулково):

Земельный участок полностью расположен в границах зоны с особыми условиями использования территории.

Ограничения прав на земельный участок, предусмотренные статьей 56 Земельного кодекса Российской Федерации; Срок действия: не установлен; реквизиты документа-основания: приказ от 23.12.2021 № 985-П выдан: Федеральное агентство воздушного транспорта Министерства транспорта Российской Федерации; Содержание ограничения (обременения): В соответствии с пп. г) п. 2 Правил выделения на ПТ подзон, утвержденных постановлением Правительства РФ от 02.12.2017 №1460, в границах четвертой подзоны устанавливаются следующие ограничения использования объектов недвижимости и осуществления деятельности:

- запрещается размещать объекты, создающие помехи в работе наземных объектов средств и систем обслуживания воздушного движения, навигации, посадки и связи, предназначенных для организации воздушного движения и расположенных вне первой подзоны.

В границах четвертой подзоны устанавливаются следующие ограничения:

На всей территории четвертой подзоны – в зоне действия средств РТОП и АС:

1. На всей территории четвертой подзоны устанавливается запрет на размещение стационарных передающих радиотехнических объектов (ПРТО) с используемыми частотами, функциональное назначение которых не соответствует условиям использования полос радиочастот в РФ согласно постановления Правительства РФ от 21.12.2011 №1049-34 «Об утверждении Таблицы распределения полос радиочастот между радиослужбами Российской Федерации и признании утратившими силу некоторых постановлений Правительства Российской Федерации».

2. На всей территории четвертой подзоны устанавливается запрет на размещение стационарных передающих радиотехнических объектов (далее – ПРТО) мощностью свыше 250 Вт, не прошедших экспертизу на совместимость с действующими средствами РТОП и авиационной электросвязи аэродрома.

3. Ограничения, устанавливаемые в четвертой подзоне, не ограничивают размещение объектов, предназначенных для обслуживания аэродрома и (или) аэропорта, или функциональное назначение которых требует их размещения в первой и второй подзонах.

4. Ограничения использования земельных участков и (или) расположенных на них объектов недвижимости и осуществления экономической и иной деятельности, установленные в четвертой подзоне, не применяются в отношении земельных участков и (или) расположенных на них объектов недвижимости, параметры и характеристики застройки или использования которых не создают помех в работе наземных объектов средств и систем обслуживания воздушного движения, навигации, посадки и связи, предназначенных для организации воздушного движения, что подтверждается летной проверкой и наличием согласования в соответствии с Воздушным кодексом РФ.

В границах зоны, создаваемой с целью исключения промышленных помех:



5. Размещение, строительство и сооружение<sup>114</sup> воздушных высоковольтных линий электропередач с напряжением от 220 кВ, трансформаторных подстанций, промышленных электроустановок, сооружений имеющих значительные металлические массы к которым относятся: металлические мосты, электрифицированные железные дороги, проволочные ограждения, промышленные и другие крупные строения, в зоне ограничения застройки для исключения промышленных помех в составе четвертой подзоны, представленной на схеме ПТ 4-3, не прошедших экспертизу на совместимость с действующими средствами РТОП и авиационной электросвязи аэродрома, запрещено. Экспертиза на совместимость с действующими средствами РТОП и авиационной электросвязи аэродрома проводится СЗМТУ Росавиации с привлечением Санкт-Петербургского центра ОВД Филиала «Авиация Северо-Запада» ФГУП «Госкорпорация по ОрВД».

В границах зоны ограничения застройки по высоте в составе четвертой подзоны:

6. Размещение, строительство и сооружение объектов капитального строительства, временных объектов, объектов инженерной подготовки, линейных объектов, размещение машин и механизмов, превышающих ограничения, установленные в зоне ограничения застройки по высоте в составе четвертой подзоны, не прошедших экспертизу на совместимость с действующими средствами РТОП и авиационной электросвязи аэродрома, запрещено.

7. Размещение ветровых турбин абсолютной высотой свыше 76 м., в зоне ограничения застройки по высоте в составе четвертой подзоны запрещено. Ветровые турбины размещаемые в секторах ограничения застройки должны отвечать требованиям по высотности, указанным в секторах с учетом лопастей в верхнем положении. Ограничения, требующие меньшую высоту застройки, имеют приоритет. Координаты характерных точек отдельных замкнутых секторов, а также Максимальная высота в зоне ограничения застройки по высоте приведены в Приложении к Приказу Росавиации от 23.12.2021 №985-П.

Реестровый номер границы: 78:00-6.529;

Вид объекта реестра границ: Зона с особыми условиями использования территории;

Вид зоны по документу: Четвертая подзона приаэродромной территории аэродрома Санкт-Петербурга (Пулково);

Тип зоны: Охранная зона транспорта.

6. Пятая подзона приаэродромной территории аэродрома Санкт-Петербурга (Пулково):

Земельный участок полностью расположен в границах зоны с особыми условиями использования территории.

Ограничения прав на земельный участок, предусмотренные статьей 56 Земельного кодекса Российской Федерации; Срок действия: не установлен; реквизиты документа-основания: приказ от 23.12.2021 № 985-П выдан: Федеральное агентство воздушного транспорта Министерства транспорта Российской Федерации; Содержание ограничения (обременения): Согласно п.2 Правил выделения на ПТ подзон, утвержденных постановлением Правительства РФ от 02.12.2017 №1460, на ПТ, в границах пятой подзоны устанавливаются следующие ограничения использования объектов недвижимости и осуществления деятельности: д) запрещается размещать опасные производственные объекты, определенные Федеральным законом «О промышленной безопасности опасных производственных объектов», функционирование которых может повлиять на безопасность полетов ВС.

Ограничения, устанавливаемые в пятой подзоне приаэродромной территории аэродрома:

В границах пятой подзоны запрещено размещение магистральных газопроводов и других объектов, из которых возможен выброс или утечка газа в атмосферу. На всей территории в границах пятой подзоны устанавливаются ограничения по размещению опасных производственных объектов (далее – ОПО) 1–2 классов опасности согласно Федерального закона от 21.07.1997 № 116-ФЗ «О промышленной безопасности опасных производственных объектов», функционирование которых может повлиять на безопасность полетов ВС. Обоснование размещения ОПО 1–2 классов опасности, за исключением магистральных газопроводов и других объектов, из которых возможен выброс или утечка газа в атмосферу в границах пятой подзоны ПТ аэродрома, устанавливается на основании декларации

115  
промышленной безопасности, подготовленной в соответствии с Федеральным законом от 21.07.1997 №116-ФЗ, с учетом оценки их влияния на безопасность полетов ВС.

Реестровый номер границы: 78:00-6.530;

Вид объекта реестра границ: Зона с особыми условиями использования территории;

Вид зоны по документу: Пятая подзона приаэродромной территории аэродрома Санкт-Петербурга (Пулково);

Тип зоны: Охранная зона транспорта.

7. Шестая подзона приаэродромной территории аэродрома Санкт-Петербурга (Пулково):

Ограничения прав на земельный участок, предусмотренные статьей 56 Земельного кодекса Российской Федерации; Срок действия: не установлен; реквизиты документа-основания: приказ от 23.12.2021 № 985-П выдан: Федеральное агентство воздушного транспорта Министерства транспорта Российской Федерации; Содержание ограничения (обременения): В соответствии с пп. е) п.2 Правил выделения на ПТ подзон, утвержденных постановлением Правительства РФ от 02.12.2017 №1460, в границах шестой подзоны устанавливаются следующие ограничения использования объектов недвижимости и осуществления деятельности:

- запрещается размещать объекты, способствующие привлечению и массовому скоплению птиц. При этом отсутствие влияния объектов на безопасность полетов воздушных судов в границах шестой подзоны приаэродромной территории аэродрома Санкт-Петербург (Пулково) устанавливается на основании авиационно-орнитологического обследования и соответствия размещаемого объекта плану мероприятий по орнитологическому обеспечению полетов в аэропорту, а также на основании заключения оператора аэропорта «Пулково».

Реестровый номер границы: 78:00-6.531;

Вид объекта реестра границ: Зона с особыми условиями использования территории;

Вид зоны по документу: Шестая подзона приаэродромной территории аэродрома Санкт-Петербурга (Пулково);

Тип зоны: Охранная зона транспорта.

8. Охранная зона газораспределительной сети:

Земельный участок частично расположен в границах зоны с особыми условиями использования территории.

Строительство в охранных зонах сетей инженерных коммуникаций (или вынос сетей) возможно по согласованию с владельцами этих сетей.

9. Санитарный разрыв и зона ограничения жилой застройки в окрестностях аэропорта «Пулково» из условий шума (зона ограничения жилой застройки «Б»):

Земельный участок полностью расположен в границах зоны с особыми условиями использования территории.

Вдоль стандартных маршрутов полета в зоне взлета и посадки воздушных судов устанавливается расстояние от источника физического воздействия, уменьшающее эти воздействия до значений гигиенических нормативов (санитарный разрыв).

Зона ограничения жилой застройки в окрестностях аэропорта "Пулково" из условий шума устанавливается на основании расчетов рассеивания загрязнения атмосферного воздуха и физического воздействия на атмосферный воздух (шум, вибрация, ЭМП и др.), а также на основании результатов натурных исследований и измерений и оценки риска для здоровья населения.

Содержание режима использования земельных участков и объектов капитального строительства на территории санитарного разрыва и зоны ограничения жилой застройки в окрестностях аэропорта "Пулково" из условий шума определяется в соответствии с СанПиН 2.2.1/2.1.1.1200-03 ("Санитарно-защитные зоны и санитарная классификация предприятий,

10. Приаэродромная территория аэродрома совместного базирования Пушкин (подзона №3):  
Земельный участок полностью расположен в границах зоны с особыми условиями использования территории.

Ограничения прав на земельный участок предусмотрены в соответствии со ст. 47 Воздушного кодекса РФ.

В границах третьей подзоны запрещается размещать объекты, высота которых превышает ограничения, установленные уполномоченным федеральным органом при установлении соответствующей приаэродромной территории.

Ограничения, устанавливаемые в третьей подзоне, не ограничивают размещение объектов, функциональное назначение которых требует их размещения в первой и второй подзонах. Ограничения, требующие меньшую высоту застройки, имеют приоритет.

11. Приаэродромная территория аэродрома совместного базирования Пушкин (подзона №4):

Земельный участок полностью расположен в границах зоны с особыми условиями использования территории.

Ограничения прав на земельный участок предусмотрены в соответствии со ст. 47 Воздушного кодекса РФ.

В границах четвертой подзоны запрещается размещать объекты, создающие помехи в работе наземных объектов средств и систем обслуживания воздушного движения, навигации, посадки и связи, предназначенных для организации воздушного движения и расположенных вне первой подзоны.

В границах четвертой подзоны устанавливаются следующие ограничения:

- запрет на размещение стационарных передающих радиотехнических объектов (ПРТО) с используемыми частотами, функциональное назначение которых не соответствует условиям использования полос радиочастот в РФ согласно постановлению Правительства РФ от 21.12.2011 №1049-34 «Об утверждении Таблицы распределения полос радиочастот между радиослужбами Российской Федерации и признании утратившими силу некоторых постановлений Правительства Российской Федерации».

- запрет на размещение стационарных ПРТО мощностью свыше 250 Вт, не прошедших экспертизу на совместимость с действующими средствами радиотехнического обеспечения полетов воздушных судов и авиационной электросвязи аэродрома.

- запрет на размещение ветровых турбин высотой более 130 м, с учетом лопастей в вертикальном положении.

- ограничения, устанавливаемые в четвертой подзоне, не ограничивают размещение объектов, предназначенных для обслуживания аэродрома и (или) аэропорта, или функциональное назначение которых требует их размещения в первой и второй подзонах.

- ограничения использования земельных участков и (или) расположенных на них объектов недвижимости и осуществления экономической и иной деятельности, установленные в четвертой подзоне не применяются в отношении земельных участков и (или) расположенных на них объектов недвижимости, параметры и характеристики застройки или использования которых не создают помех в работе наземных объектов средств и систем обслуживания воздушного движения, навигации, посадки и связи, предназначенных для организации воздушного движения, что подтверждается летной проверкой и наличием согласования в соответствии с Воздушным кодексом РФ.

12. Приаэродромная территория аэродрома совместного базирования Пушкин (подзона №6):

Земельный участок полностью расположен в границах зоны с особыми условиями использования территории.

Ограничения прав на земельный участок <sup>117</sup>предусмотрены в соответствии со ст. 47 Воздушного кодекса РФ.

В границах шестой подзоны устанавливаются ограничения по размещению объектов, способствующих привлечению и массовому скоплению птиц.

Отсутствие влияния объектов на безопасность воздушных судов в границах шестой подзоны ПАТ устанавливается на основании авиационно-орнитологического обследования и соответствия размещаемого объекта плану мероприятий по орнитологическому обеспечению полетов в районе аэродрома.

**6. Информация о границах зон с особыми условиями использования территорий, если земельный участок полностью или частично расположен в границах таких зон:**

Наименование зоны с особыми условиями использования территории с указанием объекта, в отношении которого установлена такая зона	Перечень координат характерных точек в системе координат, используемой для ведения Единого государственного реестра недвижимости		
	Обозначение (номер) характерной точки	X	Y
Охранная зона объекта электросетевого хозяйства - ВЛ 110 кВ Колпинская-8 (78:42:0018326:375/1)	1-5	см. таблицу координат	см. таблицу координат
Охранная зона подземных кабельных линий электропередачи (78:42:0018326:375/2)	1-6	см. таблицу координат	см. таблицу координат
Третья подзона приаэродромной территории аэродрома Санкт-Петербурга (Пулково)	-	-	-
Четвертая подзона приаэродромной территории аэродрома Санкт-Петербурга (Пулково)	-	-	-
Пятая подзона приаэродромной территории аэродрома Санкт-Петербурга (Пулково)	-	-	-
Шестая подзона приаэродромной территории аэродрома Санкт-Петербурга (Пулково)	-	-	-
Охранная зона газораспределительной сети	-	-	-
Санитарный разрыв и зона ограничения жилой застройки в окрестностях аэропорта «Пулково» из условий шума (зона ограничения жилой застройки «Б»)	-	-	-
Приаэродромная территория аэродрома совместного базирования Пушкин (подзона №3)	-	-	-
Приаэродромная территория аэродрома совместного базирования Пушкин (подзона №4)	-	-	-
Приаэродромная территория аэродрома совместного базирования Пушкин (подзона №6)	-	-	-

**7. Информация о границах публичных сервитутов**

Публичный сервитут в пользу ПАО "Россети Ленэнерго" (197227, г. Санкт-Петербург, ул. Гаккелевская, д. 21, литера А.

а) Площадь публичного сервитута 2913 кв. м.

Реквизиты документа-основания: Распоряжение Комитета имущественных отношений от

11.04.2023 № 905-рз сроком на 49 лет для размещения и для безопасной эксплуатации объекта электросетевого хозяйства.

б) Перечень номеров и координат характерных точек в системе координат, используемой для ведения Единого государственного реестра недвижимости отображен в Таблице «Сведения о характерных точках границы части (частей) земельного участка», учетный номер части 78:42:0018326:375/3.

**8. Номер и (или) наименование элемента планировочной структуры, в границах которого расположен земельный участок**

-

**9. Информация о возможности подключения (технологического присоединения) объектов капитального строительства к сетям инженерно-технического обеспечения (за исключением сетей электроснабжения), определяемая с учетом программ комплексного развития систем коммунальной инфраструктуры поселения, муниципального округа, городского округа (при их наличии), в состав которой входят сведения о максимальной нагрузке в возможных точках подключения (технологического присоединения) к таким сетям, а также сведения об организации, представившей данную информацию**

ООО "ПетербургГаз": информация о возможности подключения от 15.08.2023 № 03-04/10-6695.

Подключение объектов капитального строительства к газораспределительным сетям осуществляется в соответствии с Постановлением Правительства Российской Федерации от 13 сентября 2021г. № 1547 «Об утверждении Правил подключения (технологического присоединения) газоиспользующего оборудования и объектов капитального строительства к сетям газораспределения и о признании утратившими силу некоторых актов Правительства Российской Федерации» (далее – Правила) на основании Договора о подключении (технологическом присоединении) объектов капитального строительства к сети газораспределения (далее – Договор).

Точка подключения определяется на границе земельного участка заявителя (или садоводческого или огороднического некоммерческого товарищества, в случае, если объект капитального строительства расположен в границах территории такого товарищества), или на действующем газопроводе, в том случае, если действующий газопровод расположен в границах земельного участка заявителя.

Подключение (технологическое присоединение) к сетям газораспределения объекта капитального строительства, расположенного (проектируемого) по адресу: Санкт-Петербург, внутригородское муниципальное образование города федерального значения поселок Шушары, Колпинское шоссе, кадастровый номер 78:42:0018326:375, принципиально возможно с максимальной нагрузкой (часовым расходом газа) 7,0 куб.м/ч (в соответствии с п. 17 Правил, окончательное значение максимальной нагрузки в точке подключения (технологического присоединения) определяется Договором).

Срок подключения (технологического присоединения) к газораспределительным сетям объекта капитального строительства составляет 730 дней с даты заключения Договора.

В целях заключения Договора правообладатель земельного участка вправе в течение трех месяцев обратиться с заявкой о его заключении.

Данный объект капитального строительства находится на значительном удалении от существующих газораспределительных сетей (более 500 м), находящихся в арендованном комплексе ГРО «ПетербургГаз».

Указанный земельный участок не имеет прямых выходов к городским проездам, в связи с чем трасса прокладки предполагаемого к строительству подводящего газопровода, в любых возможных вариантах, в силу существующей зоны застройки, будет проходить по территории смежных (соседних) земельных участков, принадлежащих третьим лицам. Иных вариантов прокладки трассы подводящего газопровода к Объекту, не имеется, поскольку указанный

119  
Объект расположен на территории земельного участка, проход и подъезд к которому осуществляется по территории участков, принадлежащих третьим лицам. Реализация подводящего газопровода к Объекту будет зависеть от действия/бездействия третьих лиц.

**10. Реквизиты нормативных правовых актов субъекта Российской Федерации, муниципальных правовых актов, устанавливающих требования к благоустройству территории**

Закон Санкт-Петербурга «О благоустройстве в Санкт-Петербурге» от 25.12.2015 №891-180.

**11. Информация о красных линиях:**

Обозначение (номер) характерной точки	Перечень координат характерных точек в системе координат, используемой для ведения Единого государственного реестра недвижимости	
	X	Y
-	-	-

Материалы и результаты инженерных изысканий на дату выдачи ГПЗУ отсутствуют (или содержат сведения, отнесенные федеральными законами к категории ограниченного доступа).

## Сведения о характерных точках границы земельного участка.

Обозначение (номер) характерной точки	Перечень координат характерных точек в системе координат, используемой для ведения Единого государственного реестра недвижимости	
	X	Y
1	73943.42	125061.01
2	73859.47	125060.99
3	73855.66	124931.07
4	73958.44	124920.7
5	73953.78	124966.06
1	73943.42	125061.01

## Сведения о характерных точках границы части (частей) земельного участка

Учетный номер части: 78:42:0018326:375/1

1	73874.89	125060.99
2	73859.47	125060.99
3	73855.66	124931.07
4	73871.65	124929.46
5	73872.36	124954.83
1	73874.89	125060.99

## Сведения о характерных точках границы части (частей) земельного участка

Учетный номер части: 78:42:0018326:375/2

1	73880.73	124928.55
2	73881.56	124988.39
3	73882.14	125011.82
4	73883.99	125060.99
5	73859.47	125060.99
6	73855.66	124931.07
1	73880.73	124928.55

## Сведения о характерных точках границы части (частей) земельного участка

Учетный номер части: 78:42:0018326:375/3

1	73881.28	125061
2	73859.47	125060.99
3	73855.66	124931.07
4	73878.36	124928.78
5	73878.81	124954.82
6	73881.28	125061

*Приложение 9*

**Сведения об экспертах**



## Сведения об экспертах:

<b>Фамилия, имя, отчество</b>	<b>Лазаретов Игорь Павлович</b>
<b>Образование</b>	высшее
<b>Специальность</b>	история
<b>Ученая степень (звание)</b>	кандидат исторических наук
<b>Стаж работы</b>	35 лет
<b>Место работы и должность</b>	ст.н.с. ИИМК РАН
<b>Реквизиты аттестации</b>	<p>Государственный эксперт по проведению историко-культурной экспертизы (приказ Министерства культуры Российской Федерации № 1537 от 17.09.2021 г. «Об утверждении статуса аттестованного эксперта по проведению государственной историко-культурной экспертизы» (п. 13))</p> <p>Объекты экспертизы:</p> <ul style="list-style-type: none"> <li>- выявленные объекты культурного наследия в целях обоснования целесообразности включения данных объектов в реестр;</li> <li>- документы, обосновывающие включение объектов культурного наследия в реестр;</li> <li>- документы, обосновывающие исключение объектов культурного наследия из реестра;</li> <li>- земли, подлежащие воздействию земляных, строительных, мелиоративных, хозяйственных работ, предусмотренных статьей 25 Лесного кодекса Российской Федерации работ по использованию лесов (за исключением работ, указанных в пунктах 3, 4 и 7 части 1 статьи 25 Лесного кодекса Российской Федерации) и иных работ, в случае, если орган охраны объектов культурного наследия не имеет данных об отсутствии на указанных землях объектов культурного наследия, включенных в реестр, выявленных объектов культурного наследия либо объектов, обладающих признаками объекта культурного наследия;</li> <li>- документация, за исключением научных отчетов о выполненных археологических полевых работах, содержащая результаты исследований, в соответствии с которыми определяется наличие или отсутствие объектов, обладающих признаками объекта культурного наследия, на земельных участках, подлежащих воздействию земляных, строительных, мелиоративных, хозяйственных работ, работ по использованию лесов и иных работ;</li> </ul>

	<ul style="list-style-type: none"> <li>- документация или разделы документации, обосновывающие меры по обеспечению сохранности объекта культурного наследия, включенного в реестр, выявленного объекта культурного наследия либо объекта, обладающего признаками объекта культурного наследия, при проведении земляных, мелиоративных, хозяйственных работ, указанных в настоящей статье работ по использованию лесов и иных работ в границах территории объекта культурного наследия либо на земельном участке, непосредственно связанном с земельным участком в границах территории объекта культурного наследия</li> </ul>
<b>Фамилия, имя, отчество</b>	<b>Поляков Андрей Владимирович</b>
<b>Образование</b>	высшее
<b>Специальность</b>	история
<b>Ученая степень (звание)</b>	доктор исторических наук
<b>Стаж работы</b>	21 год
<b>Место работы и должность</b>	ст.н.с. ИИМК РАН, и.о. директора ИИМК РАН
<b>Реквизиты аттестации</b>	<p>Государственный эксперт по проведению историко-культурной экспертизы (приказ Министерства культуры Российской Федерации № 1668 от 11.10.2021 г. «Об утверждении статуса аттестованного эксперта по проведению государственной историко-культурной экспертизы» (п. 23))</p> <p>Объекты экспертизы:</p> <ul style="list-style-type: none"> <li>- выявленные объекты культурного наследия в целях обоснования целесообразности включения данных объектов в реестр;</li> <li>- документы, обосновывающие включение объектов культурного наследия в реестр;</li> <li>- документы, обосновывающие исключение объектов культурного наследия из реестра;</li> <li>- земли, подлежащие воздействию земляных, строительных, мелиоративных, хозяйственных работ, предусмотренных статьей 25 Лесного кодекса Российской Федерации работ по использованию лесов (за исключением работ, указанных в пунктах 3, 4 и 7 части 1 статьи 25 Лесного кодекса Российской Федерации) и иных работ, в случае, если указанные земли расположены в границах территорий, утвержденных в</li> </ul>

	<p>соответствии с пунктом 34.2 пункта 1 статьи 9 Федерального закона;</p> <ul style="list-style-type: none"> <li>- документация или разделы документации, обосновывающие меры по обеспечению сохранности объекта культурного наследия, включенного в реестр, выявленного объекта культурного наследия либо объекта, обладающего признаками объекта культурного наследия, при проведении земляных, мелиоративных, хозяйственных работ, указанных в настоящей статье работ, указанных в статье 30 Федерального закона работ по использованию лесов и иных работ в границах территории объекта культурного наследия либо на земельном участке, непосредственно связанном с земельным участком в границах территории объекта культурного наследия;</li> <li>- документация, за исключением научных отчетов о выполненных археологических полевых работах, содержащая результаты исследований, в соответствии с которыми определяется наличие или отсутствие объектов, обладающих признаками объекта культурного наследия, на земельных участках, подлежащих воздействию земляных, строительных, мелиоративных, хозяйственных работ, указанных в статье 30 Федерального закона работ по использованию лесов и иных работ;</li> </ul>
<b>Фамилия, имя, отчество</b>	<b>Садыков Тимур Рашитович</b>
<b>Образование</b>	высшее
<b>Специальность</b>	история
<b>Ученая степень (звание)</b>	-
<b>Стаж работы</b>	11 лет
<b>Место работы и должность</b>	и.о. м.н.с. ИИМК РАН
<b>Реквизиты аттестации</b>	<p>Государственный эксперт по проведению историко-культурной экспертизы (приказ Министерства культуры Российской Федерации № 235 от 01.03.2022 г. «Об утверждении статуса аттестованного эксперта по проведению государственной историко-культурной экспертизы» (п. 25))</p> <p>Объекты экспертизы:</p>

	<ul style="list-style-type: none"> <li>- выявленные объекты культурного наследия в целях обоснования целесообразности включения данных объектов в реестр;</li> <li>- документы, обосновывающие включение объектов культурного наследия в реестр;</li> </ul>
<b>Фамилия, имя, отчество</b>	<b>Соловьев Сергей Львович</b>
<b>Образование</b>	высшее
<b>Специальность</b>	история
<b>Ученая степень (звание)</b>	кандидат исторических наук
<b>Стаж работы</b>	44 года
<b>Место работы и должность</b>	и.о. ст.н.с. ИИМК РАН
<b>Реквизиты аттестации</b>	<p>Государственный эксперт по проведению историко-культурной экспертизы (приказ Министерства культуры Российской Федерации № 235 от 01.03.2022 г. «Об утверждении статуса аттестованного эксперта по проведению государственной историко-культурной экспертизы» (п. 2б))</p> <p>Объекты экспертизы:</p> <ul style="list-style-type: none"> <li>- выявленные объекты культурного наследия в целях обоснования целесообразности включения данных объектов в реестр;</li> <li>- документы, обосновывающие включение объектов культурного наследия в реестр;</li> <li>- документы, обосновывающие исключение объектов культурного наследия из реестра;</li> <li>- земли, подлежащие воздействию земляных, строительных, мелиоративных, хозяйственных работ, предусмотренных статьей 25 Лесного кодекса Российской Федерации работ по использованию лесов (за исключением работ, указанных в пунктах 3, 4 и 7 части 1 статьи 25 Лесного кодекса Российской Федерации) и иных работ, в случае, если указанные земли расположены в границах территорий, утвержденных в соответствии с пунктом 34.2 пункта 1 статьи 9 Федерального закона;</li> <li>- документация или разделы документации, обосновывающие меры по обеспечению сохранности объекта культурного наследия, включенного в реестр, выявленного объекта культурного наследия либо объекта, обладающего</li> </ul>

	<p>признаками объекта культурного наследия, при проведении земляных, мелиоративных, хозяйственных работ, указанных в настоящей статье работ, указанных в статье 30 Федерального закона работ по использованию лесов и иных работ в границах территории объекта культурного наследия либо на земельном участке, непосредственно связанном с земельным участком в границах территории объекта культурного наследия;</p> <ul style="list-style-type: none"> <li>- документация, за исключением научных отчетов о выполненных археологических полевых работах, содержащая результаты исследований, в соответствии с которыми определяется наличие или отсутствие объектов, обладающих признаками объекта культурного наследия, на земельных участках, подлежащих воздействию земляных, строительных, мелиоративных, хозяйственных работ, указанных в статье 30 Федерального закона работ по использованию лесов и иных работ</li> </ul>
<b>Фамилия, имя, отчество</b>	<b>Субботин Андрей Викторович</b>
<b>Образование</b>	высшее
<b>Специальность</b>	история
<b>Ученая степень (звание)</b>	кандидат исторических наук
<b>Стаж работы</b>	46 лет
<b>Место работы и должность</b>	ст.н.с. ИИМК РАН
<b>Реквизиты аттестации</b>	<p>Государственный эксперт по проведению историко-культурной экспертизы (приказ Министерства культуры Российской Федерации № 1668 от 11.10.2021 г. «Об утверждении статуса аттестованного эксперта по проведению государственной историко-культурной экспертизы» (п. 26))</p> <p>Объекты экспертизы:</p> <ul style="list-style-type: none"> <li>- выявленные объекты культурного наследия в целях обоснования целесообразности включения данных объектов в реестр;</li> <li>- документы, обосновывающие включение объектов культурного наследия в реестр;</li> <li>- документы, обосновывающие исключение объектов культурного наследия из реестра;</li> <li>- земли, подлежащие воздействию земляных, строительных, мелиоративных, хозяйственных</li> </ul>

	<p>работ, предусмотренных статьей 25 Лесного кодекса Российской Федерации работ по использованию лесов (за исключением работ, указанных в пунктах 3, 4 и 7 части 1 статьи 25 Лесного кодекса Российской Федерации) и иных работ, в случае, если указанные земли расположены в границах территорий, утвержденных в соответствии с пунктом 34.2 пункта 1 статьи 9 Федерального закона;</p> <ul style="list-style-type: none"> <li>- документация или разделы документации, обосновывающие меры по обеспечению сохранности объекта культурного наследия, включенного в реестр, выявленного объекта культурного наследия либо объекта, обладающего признаками объекта культурного наследия, при проведении земляных, мелиоративных, хозяйственных работ, указанных в настоящей статье работ, указанных в статье 30 Федерального закона работ по использованию лесов и иных работ в границах территории объекта культурного наследия либо на земельном участке, непосредственно связанном с земельным участком в границах территории объекта культурного наследия;</li> <li>- документация, за исключением научных отчетов о выполненных археологических полевых работах, содержащая результаты исследований, в соответствии с которыми определяется наличие или отсутствие объектов, обладающих признаками объекта культурного наследия, на земельных участках, подлежащих воздействию земляных, строительных, мелиоративных, хозяйственных работ, указанных в статье 30 Федерального закона работ по использованию лесов и иных работ</li> </ul>
<b>Фамилия, имя, отчество</b>	<b>Тарасов Алексей Юрьевич</b>
<b>Образование</b>	высшее
<b>Специальность</b>	история, археология
<b>Ученая степень (звание)</b>	кандидат исторических наук
<b>Стаж работы</b>	20 лет
<b>Место работы и должность</b>	н.с. ИИМК РАН
<b>Реквизиты аттестации</b>	Государственный эксперт по проведению историко-культурной экспертизы (приказ Министерства культуры Российской Федерации

№ 997 от 17.07.2019 г. «Об утверждении статуса аттестованного эксперта по проведению государственной историко-культурной экспертизы» (п. 29))

Объекты экспертизы:

- выявленные объекты культурного наследия в целях обоснования целесообразности включения данных объектов в реестр;
- земли, подлежащие воздействию земляных, строительных, мелиоративных, хозяйственных работ, предусмотренных статьей 25 Лесного кодекса Российской Федерации работ по использованию лесов (за исключением работ, указанных в пунктах 3, 4 и 7 части 1 статьи 25 Лесного кодекса Российской Федерации) и иных работ, в случае, если указанные земли расположены в границах территорий, утвержденных в соответствии с пунктом 34.2 статьи 9 Федерального закона № 73-ФЗ;
- документы, обосновывающие включение объектов культурного наследия в реестр;
- документы, обосновывающие исключение объектов культурного наследия из реестра;
- документация, за исключением научных отчетов о выполненных археологических полевых работах, содержащая результаты исследований, в соответствии с которыми определяется наличие или отсутствие объектов, обладающих признаками объекта культурного наследия, на земельных участках, подлежащих воздействию земляных, строительных, мелиоративных, хозяйственных работ, указанных в статье 30 Федерального закона № 73-ФЗ работ по использованию лесов и иных работ;
- документация или разделы документации, обосновывающие меры по обеспечению сохранности объекта культурного наследия, включенного в реестр, выявленного объекта культурного наследия либо объекта, обладающего признаками объекта культурного наследия, при проведении земляных, мелиоративных, хозяйственных работ, указанных в настоящей статье работ по использованию лесов и иных работ в границах территории объекта культурного наследия либо на земельном участке, непосредственно связанном с земельным участком в границах территории объекта культурного наследия.

*Приложение 10*

**Выдержки из приказа № 997 от 17.07.2019 г.  
«Об утверждении статуса аттестованного эксперта по  
проведению государственной историко-культурной  
экспертизы»**





МИНИСТЕРСТВО КУЛЬТУРЫ  
РОССИЙСКОЙ ФЕДЕРАЦИИ

## ПРИКАЗ

17 июня 2019

Москва

№ 997

### Об аттестации экспертов по проведению государственной историко-культурной экспертизы

В соответствии с Федеральным законом от 25 июня 2002 г. № 73-ФЗ «Об объектах культурного наследия (памятниках истории и культуры) народов Российской Федерации», с пунктом 9 Положения о государственной историко-культурной экспертизе, утвержденного постановлением Правительства Российской Федерации от 15 июля 2009 г. № 569, Положением о порядке аттестации экспертов по проведению государственной историко-культурной экспертизы, утвержденным приказом Минкультуры России от 26 августа 2010 г. № 563 (в редакции приказа Минкультуры России от 17 октября 2011 г. № 1003), руководствуясь Положением об аттестационной комиссии Минкультуры России, утвержденным приказом Минкультуры России от 29 декабря 2011 г. № 1276, протоколом заседания аттестационной комиссии Минкультуры России от 25 июня 2019 г., п р и к а з ы в а ю:

1. Аттестовать экспертов по проведению государственной историко-культурной экспертизы согласно приложению к настоящему приказу.

---

2. Департаменту государственной охраны культурного наследия (Р.А.Рыбало) обеспечить размещение информации об аттестованных экспертах на официальном сайте Минкультуры России в сети Интернет.

3. Контроль за исполнением настоящего приказа оставляю за собой.

Заместитель Министра



С.Г.Обрывалин

## Приложение

Утверждено приказом  
Министерства культуры  
Российской Федерации

от «11» июля 2019 г. № 997

Аттестованные эксперты по проведению  
государственной историко-культурной экспертизы

№ п/п	Фамилия, имя, отчество соискателя	Объекты экспертизы
1.	Авксентьева Ольга Николаевна	<ul style="list-style-type: none"> <li>- выявленные объекты культурного наследия в целях обоснования целесообразности включения данных объектов в реестр;</li> <li>- документы, обосновывающие включение объектов культурного наследия в реестр;</li> <li>- документы, обосновывающие изменение категории историко-культурного значения объекта культурного наследия;</li> <li>- проекты зон охраны объекта культурного наследия;</li> <li>- проектная документация на проведение работ по сохранению объектов культурного наследия;</li> <li>- документация или разделы документации, обосновывающие меры по обеспечению сохранности объекта культурного наследия, включенного в реестр, выявленного объекта культурного наследия либо объекта, обладающего признаками объекта культурного наследия, при проведении земляных, мелиоративных, хозяйственных работ, указанных в статье 30 Федерального закона от 25.06.2002 № 73-ФЗ «Об объектах культурного наследия (памятниках истории и культуры) народов Российской Федерации» (далее – Федеральный закон № 73-ФЗ) работ по использованию лесов и иных работ в границах территории объекта культурного наследия либо на земельном участке,</li> </ul>

		земельным участком в границах территории объекта культурного наследия.
28.	Старцева Татьяна Сергеевна	<ul style="list-style-type: none"> <li>- выявленные объекты культурного наследия в целях обоснования целесообразности включения данных объектов в реестр;</li> <li>- документы, обосновывающие включение объектов культурного наследия в реестр;</li> <li>- документы, обосновывающие исключение объектов культурного наследия из реестра;</li> <li>- документы, обосновывающие изменение категории историко-культурного значения объекта культурного наследия;</li> <li>- документы, обосновывающие отнесение объекта культурного наследия к историко-культурным заповедникам, особо ценным объектам культурного наследия народов Российской Федерации либо объектам всемирного культурного и природного наследия;</li> <li>- проектная документация на проведение работ по сохранению объектов культурного наследия;</li> <li>- документация или разделы документации, обосновывающие меры по обеспечению сохранности объекта культурного наследия, включенного в реестр, выявленного объекта культурного наследия либо объекта, обладающего признаками объекта культурного наследия, при проведении земляных, мелиоративных, хозяйственных работ, указанных в статье 30 Федерального закона № 73-ФЗ работ по использованию лесов и иных работ в границах территории объекта культурного наследия либо на земельном участке, непосредственно связанном с земельным участком в границах территории объекта культурного наследия.</li> </ul>
29.	Тарасов Алексей Юрьевич	<ul style="list-style-type: none"> <li>- выявленные объекты культурного наследия в целях обоснования целесообразности включения данных объектов в реестр;</li> <li>- земли, подлежащие воздействию земляных, строительных, мелиоративных, хозяйственных работ, предусмотренных статьей 25 Лесного кодекса Российской Федерации работ по использованию лесов (за исключением работ, указанных в пунктах 3, 4 и 7 части 1 статьи 25 Лесного кодекса Российской Федерации) и иных</li> </ul>

		<p>работ, в случае, если указанные земли расположены в границах территорий, утвержденных в соответствии с пунктом 34.2 пункта 1 статьи 9 Федерального закона № 73-ФЗ;</p> <ul style="list-style-type: none"> <li>- документы, обосновывающие включение объектов культурного наследия в реестр;</li> <li>- документы, обосновывающие исключение объектов культурного наследия из реестра;</li> <li>- документация, за исключением научных отчетов о выполненных археологических полевых работах, содержащая результаты исследований, в соответствии с которыми определяется наличие или отсутствие объектов, обладающих признаками объекта культурного наследия, на земельных участках, подлежащих воздействию земляных, строительных, мелиоративных, хозяйственных работ, указанных в статье 30 Федерального закона № 73-ФЗ работ по использованию лесов и иных работ;</li> <li>- документация или разделы документации, обосновывающие меры по обеспечению сохранности объекта культурного наследия, включенного в реестр, выявленного объекта культурного наследия либо объекта, обладающего признаками объекта культурного наследия, при проведении земляных, мелиоративных, хозяйственных работ, указанных в статье 30 Федерального закона № 73-ФЗ работ по использованию лесов и иных работ в границах территории объекта культурного наследия либо на земельном участке, непосредственно связанном с земельным участком в границах территории объекта культурного наследия.</li> </ul>
30.	Титова Светлана Валентиновна	<ul style="list-style-type: none"> <li>- документы, обосновывающие изменение категории историко-культурного значения объекта культурного наследия.</li> </ul>
31.	Тихонов Виктор Евгеньевич	<ul style="list-style-type: none"> <li>- выявленные объекты культурного наследия в целях обоснования целесообразности включения данных объектов в реестр;</li> <li>- документы, обосновывающие включение объектов культурного наследия в реестр;</li> <li>- документы, обосновывающие исключение объектов культурного наследия из реестра;</li> </ul>

		<p>признаками объекта культурного наследия, при проведении земляных, мелиоративных, хозяйственных работ, указанных в статье 30 Федерального закона № 73-ФЗ работ по использованию лесов и иных работ в границах территории объекта культурного наследия либо на земельном участке, непосредственно связанном с земельным участком в границах территории объекта культурного наследия.</p>
37.	Яндовский Виктор Эдуардович	<ul style="list-style-type: none"> <li>- выявленные объекты культурного наследия в целях обоснования целесообразности включения данных объектов в реестр;</li> <li>- документы, обосновывающие включение объектов культурного наследия в реестр;</li> <li>- документы, обосновывающие изменение категории историко-культурного значения объекта культурного наследия;</li> <li>- документы, обосновывающие отнесение объекта культурного наследия к историко-культурным заповедникам, особо ценным объектам культурного наследия народов Российской Федерации либо объектам всемирного культурного и природного наследия;</li> <li>- проекты зон охраны объекта культурного наследия;</li> <li>- проектная документация на проведение работ по сохранению объектов культурного наследия.</li> <li>- документация, обосновывающая границы защитной зоны объекта культурного наследия.</li> </ul>
38.	Яровой Илья Юрьевич	<ul style="list-style-type: none"> <li>- выявленные объекты культурного наследия в целях обоснования целесообразности включения данных объектов в реестр;</li> <li>- документы, обосновывающие включение объектов культурного наследия в реестр;</li> <li>- документы, обосновывающие исключение объектов культурного наследия из реестра;</li> <li>- документы, обосновывающие изменение категории историко-культурного значения объекта культурного наследия;</li> <li>- документы, обосновывающие отнесение объекта культурного наследия к историко-культурным заповедникам, особо ценным объектам культурного наследия народов Российской Федерации.</li> </ul>

		<p>Федерации либо объектам всемирного культурного и природного наследия;</p> <ul style="list-style-type: none"><li>- документация, за исключением научных отчетов о выполненных археологических полевых работах, содержащая результаты исследований, в соответствии с которыми определяется наличие или отсутствие объектов, обладающих признаками объекта культурного наследия, на земельных участках, подлежащих воздействию земляных, строительных, мелиоративных, хозяйственных работ, указанных в статье 30 Федерального закона № 73-ФЗ работ по использованию лесов и иных работ;</li><li>- документация или разделы документации, обосновывающие меры по обеспечению сохранности объекта культурного наследия, включенного в реестр, выявленного объекта культурного наследия либо объекта, обладающего признаками объекта культурного наследия, при проведении земляных, мелиоративных, хозяйственных работ, указанных в статье 30 Федерального закона № 73-ФЗ работ по использованию лесов и иных работ в границах территории объекта культурного наследия либо на земельном участке, непосредственно связанном с земельным участком в границах территории объекта культурного наследия.</li></ul>
--	--	---

---

*Приложение 11*

**Выдержки из приказа № 1537 от 17.09.2021 г г.  
«Об утверждении статуса аттестованного эксперта по  
проведению государственной историко-культурной  
экспертизы»**





**МИНИСТЕРСТВО КУЛЬТУРЫ  
РОССИЙСКОЙ ФЕДЕРАЦИИ**

**ПРИКАЗ**

от 17 сентября 2021 г.

Москва

№ 1537

**Об аттестации экспертов по проведению государственной  
историко-культурной экспертизы**

В соответствии с Федеральным законом от 25 июня 2002 г. № 73-ФЗ «Об объектах культурного наследия (памятниках истории и культуры) народов Российской Федерации», пунктом 9 Положения о государственной историко-культурной экспертизе, утвержденного постановлением Правительства Российской Федерации от 15 июля 2009 г. № 569, Положением о порядке аттестации экспертов по проведению государственной историко-культурной экспертизы, утвержденным приказом Минкультуры России от 26 августа 2010 г. № 563 (в редакции приказа Минкультуры России от 17 октября 2011 г. № 1003), руководствуясь Положением об аттестационной комиссии Минкультуры России, утвержденным приказом Минкультуры России от 29 декабря 2011 г. № 1276, протоколом заседания аттестационной комиссии Министерства культуры Российской Федерации по аттестации экспертов по проведению государственной историко-культурной экспертизы от 03 сентября 2021 г.,  
п р и к а з ы в а ю:

1. Аттестовать экспертов по проведению государственной историко-культурной экспертизы согласно приложению к настоящему приказу.

2. Департаменту государственной охраны культурного наследия (Р.А.Рыбало) обеспечить размещение информации об аттестованных экспертах на официальном сайте Минкультуры России в сети Интернет.

3. Контроль за исполнением настоящего приказа оставляю за собой.

Первый заместитель Министра



С.Г.Обрывалин

Приложение  
к приказу Министерства культуры  
Российской Федерации  
от «17» сентября 2021 г.  
№ 1537

**Аттестованные эксперты по проведению  
государственной историко-культурной экспертизы**

№ п/ п	Фамилия, имя, отчество соискателя	Решение о присвоении статуса аттестованного эксперта:
1.	Аврутов Юрий Иосифович	<ul style="list-style-type: none"> <li>- выявленные объекты культурного наследия в целях обоснования целесообразности включения данных объектов в реестр;</li> <li>- документы, обосновывающие включение объектов культурного наследия в реестр;</li> <li>- документы, обосновывающие исключение объектов культурного наследия из реестра;</li> <li>- документы, обосновывающие изменение категории историко-культурного значения объекта культурного наследия;</li> <li>- документы, обосновывающие отнесение объекта культурного наследия к историко-культурным заповедникам, особо ценным объектам культурного наследия народов Российской Федерации либо объектам всемирного культурного и природного наследия;</li> <li>- проектная документация на проведение работ по сохранению объектов культурного наследия;</li> <li>- документация или разделы документации, обосновывающие меры по обеспечению сохранности объекта культурного наследия, включенного в реестр, выявленного объекта культурного наследия либо объекта, обладающего признаками объекта культурного наследия, при проведении земляных, мелиоративных, хозяйственных работ, указанных в статье 30 Федерального закона работ по использованию лесов и иных работ в границах территории объекта культурного наследия либо на земельном участке, непосредственно связанном с земельным участком в границах территории объекта культурного наследия;</li> </ul>

		<ul style="list-style-type: none"> <li>- проектная документация на проведение работ по сохранению объектов культурного наследия;</li> <li>- документация или разделы документации, обосновывающие меры по обеспечению сохранности объекта культурного наследия, включенного в реестр, выявленного объекта культурного наследия либо объекта, обладающего признаками объекта культурного наследия, при проведении земляных, мелиоративных, хозяйственных работ, указанных в статье 30 Федерального закона работ по использованию лесов и иных работ в границах территории объекта культурного наследия либо на земельном участке, непосредственно связанном с земельным участком в границах территории объекта культурного наследия.</li> </ul>
13.	Лазаретов Игорь Павлович	<ul style="list-style-type: none"> <li>- выявленные объекты культурного наследия в целях обоснования целесообразности включения данных объектов в реестр;</li> <li>- документы, обосновывающие включение объектов культурного наследия в реестр;</li> <li>- документы, обосновывающие исключение объектов культурного наследия из реестра;</li> <li>- земли, подлежащие воздействию земляных, строительных, мелиоративных, хозяйственных работ, предусмотренных статьей 25 Лесного кодекса Российской Федерации работ по использованию лесов (за исключением работ, указанных в пунктах 3, 4 и 7 части 1 статьи 25 Лесного кодекса Российской Федерации) и иных работ, в случае, если указанные земли расположены в границах территорий, утвержденных в соответствии с пунктом 34.2 пункта 1 статьи 9 Федерального закона;</li> <li>- документация или разделы документации, обосновывающие меры по обеспечению сохранности объекта культурного наследия, включенного в реестр, выявленного объекта культурного наследия либо объекта, обладающего признаками объекта культурного наследия, при проведении земляных, мелиоративных, хозяйственных работ, указанных в статье 30 Федерального закона работ по использованию лесов и иных работ в границах территории объекта культурного наследия либо на земельном участке, непосредственно связанном с земельным участком в границах территории объекта культурного наследия;</li> </ul>

		<ul style="list-style-type: none"> <li>- документация, за исключением научных отчетов о выполненных археологических полевых работах, содержащая результаты исследований, в соответствии с которыми определяется наличие или отсутствие объектов, обладающих признаками объекта культурного наследия, на земельных участках, подлежащих воздействию земляных, строительных, мелиоративных, хозяйственных работ, указанных в статье 30 Федерального закона работ по использованию лесов и иных работ.</li> </ul>
14.	Лапшин Андрей Сергеевич	<ul style="list-style-type: none"> <li>- выявленные объекты культурного наследия в целях обоснования целесообразности включения данных объектов в реестр;</li> <li>- документы, обосновывающие включение объектов культурного наследия в реестр;</li> <li>- земли, подлежащие воздействию земляных, строительных, мелиоративных, хозяйственных работ, предусмотренных статьей 25 Лесного кодекса Российской Федерации работ по использованию лесов (за исключением работ, указанных в пунктах 3, 4 и 7 части 1 статьи 25 Лесного кодекса Российской Федерации) и иных работ, в случае, если указанные земли расположены в границах территорий, утвержденных в соответствии с пунктом 34.2 пункта 1 статьи 9 Федерального закона;</li> <li>- документация, за исключением научных отчетов о выполненных археологических полевых работах, содержащая результаты исследований, в соответствии с которыми определяется наличие или отсутствие объектов, обладающих признаками объекта культурного наследия, на земельных участках, подлежащих воздействию земляных, строительных, мелиоративных, хозяйственных работ, указанных в статье 30 Федерального закона работ по использованию лесов и иных работ.</li> </ul>
15.	Малихова Наталья Геннадьевна	<ul style="list-style-type: none"> <li>- проектная документация на проведение работ по сохранению объектов культурного наследия;</li> <li>- документация или разделы документации, обосновывающие меры по обеспечению сохранности объекта культурного наследия, включенного в реестр, выявленного объекта культурного наследия либо объекта, обладающего признаками объекта культурного наследия, при проведении земляных, мелиоративных, хозяйственных работ, указанных в статье 30 Федерального закона работ по</li> </ul>

*Приложение 12*

**Выдержки из приказа № 1668 от 11.10.2021 г.  
«Об утверждении статуса аттестованного эксперта по  
проведению государственной историко-культурной  
экспертизы»**



**МИНИСТЕРСТВО КУЛЬТУРЫ  
РОССИЙСКОЙ ФЕДЕРАЦИИ**

**ПРИКАЗ**

*от 11 октября 2021*

Москва

№ 1668

**Об аттестации экспертов по проведению государственной  
историко-культурной экспертизы**

В соответствии с Федеральным законом от 25 июня 2002 г. № 73-ФЗ «Об объектах культурного наследия (памятниках истории и культуры) народов Российской Федерации», пунктом 9 Положения о государственной историко-культурной экспертизе, утвержденного постановлением Правительства Российской Федерации от 15 июля 2009 г. № 569, Положением о порядке аттестации экспертов по проведению государственной историко-культурной экспертизы, утвержденным приказом Минкультуры России от 26 августа 2010 г. № 563 (в редакции приказа Минкультуры России от 17 октября 2011 г. № 1003), руководствуясь Положением об аттестационной комиссии Минкультуры России, утвержденным приказом Минкультуры России от 29 декабря 2011 г. № 1276, протоколом заседания аттестационной комиссии Министерства культуры Российской Федерации по аттестации экспертов по проведению государственной историко-культурной экспертизы от 29 сентября 2021 г.,  
п р и к а з ы в а ю:

1. Аттестовать экспертов по проведению государственной историко-культурной экспертизы согласно приложению к настоящему приказу.

2. Департаменту государственной охраны культурного наследия (Р.А.Рыбало) обеспечить размещение информации об аттестованных экспертах на официальном сайте Минкультуры России в сети Интернет.

3. Контроль за исполнением настоящего приказа оставляю за собой.

Первый заместитель Министра



С.Г.Обрывалин



Приложение  
к приказу Министерства культуры  
Российской Федерации  
от « 11 » сентября 2021 г.  
№ 1668

Аттестованные эксперты по проведению  
государственной историко-культурной экспертизы

№ п/ п	Фамилия, имя, отчество соискателя	Решение о присвоении статуса аттестованного эксперта:
1.	Абуханов Абдурахман Залимханович	<ul style="list-style-type: none"> <li>- выявленные объекты культурного наследия в целях обоснования целесообразности включения данных объектов в реестр;</li> <li>- документы, обосновывающие включение объектов культурного наследия в реестр;</li> <li>- проектная документация на проведение работ по сохранению объектов культурного наследия;</li> <li>- документация или разделы документации, обосновывающие меры по обеспечению сохранности объекта культурного наследия, включенного в реестр, выявленного объекта культурного наследия либо объекта, обладающего признаками объекта культурного наследия, при проведении земляных, мелиоративных, хозяйственных работ, указанных в статье 30 Федерального закона от 25.06.2002 № 73-ФЗ «Об объектах культурного наследия (памятниках истории и культуры) народов Российской Федерации» (далее – Федеральный закон) работ по использованию лесов и иных работ в границах территории объекта культурного наследия либо на земельном участке, непосредственно связанном с земельным участком в границах территории объекта культурного наследия.</li> </ul>
2.	Аксенов Виктор Викторович	<ul style="list-style-type: none"> <li>- выявленные объекты культурного наследия в целях обоснования целесообразности включения данных объектов в реестр;</li> <li>- документы, обосновывающие включение объектов культурного наследия в реестр;</li> <li>- документы, обосновывающие изменение категории историко-культурного значения объекта культурного наследия;</li> <li>- проектная документация на проведение работ по сохранению объектов культурного наследия;</li> </ul>

		<ul style="list-style-type: none"> <li>- документы, обосновывающие включение объектов культурного наследия в реестр;</li> <li>- документы, обосновывающие изменение категории историко-культурного значения объекта культурного наследия;</li> <li>- документы, обосновывающие отнесение объекта культурного наследия к историко-культурным заповедникам, особо ценным объектам культурного наследия народов Российской Федерации либо объектам всемирного культурного и природного наследия;</li> <li>- проектная документация на проведение работ по сохранению объектов культурного наследия.</li> </ul>
23.	Поляков Андрей Владимирович	<ul style="list-style-type: none"> <li>- выявленные объекты культурного наследия в целях обоснования целесообразности включения данных объектов в реестр;</li> <li>- документы, обосновывающие включение объектов культурного наследия в реестр;</li> <li>- документы, обосновывающие исключение объектов культурного наследия из реестра;</li> <li>- земли, подлежащие воздействию земляных, строительных, мелиоративных, хозяйственных работ, предусмотренных статьей 25 Лесного кодекса Российской Федерации работ по использованию лесов (за исключением работ, указанных в пунктах 3, 4 и 7 части 1 статьи 25 Лесного кодекса Российской Федерации) и иных работ, в случае, если указанные земли расположены в границах территорий, утвержденных в соответствии с пунктом 34.2 пункта 1 статьи 9 Федерального закона;</li> <li>- документация или разделы документации, обосновывающие меры по обеспечению сохранности объекта культурного наследия, включенного в реестр, выявленного объекта культурного наследия либо объекта, обладающего признаками объекта культурного наследия, при проведении земляных, мелиоративных, хозяйственных работ, указанных в статье 30 Федерального закона работ по использованию лесов и иных работ в границах территории объекта культурного наследия либо на земельном участке, непосредственно связанном с земельным участком в границах территории объекта культурного наследия;</li> <li>- документация, за исключением научных отчетов о выполненных археологических полевых работах, содержащая результаты исследований, в соответствии с которыми определяется наличие или отсутствие</li> </ul>

		объектов, обладающих признаками объекта культурного наследия, на земельных участках, подлежащих воздействию земляных, строительных, мелиоративных, хозяйственных работ, указанных в статье 30 Федерального закона работ по использованию лесов и иных работ.
24.	Прямухин Алексей Николаевич	<ul style="list-style-type: none"><li>- выявленные объекты культурного наследия в целях обоснования целесообразности включения данных объектов в реестр;</li><li>- документы, обосновывающие включение объектов культурного наследия в реестр;</li><li>- земли, подлежащие воздействию земляных, строительных, мелиоративных, хозяйственных работ, предусмотренных статьей 25 Лесного кодекса Российской Федерации работ по использованию лесов (за исключением работ, указанных в пунктах 3, 4 и 7 части 1 статьи 25 Лесного кодекса Российской Федерации) и иных работ, в случае, если указанные земли расположены в границах территорий, утвержденных в соответствии с пунктом 34.2 пункта 1 статьи 9 Федерального закона;</li><li>- документация или разделы документации, обосновывающие меры по обеспечению сохранности объекта культурного наследия, включенного в реестр, выявленного объекта культурного наследия либо объекта, обладающего признаками объекта культурного наследия, при проведении земляных, мелиоративных, хозяйственных работ, указанных в статье 30 Федерального закона работ по использованию лесов и иных работ в границах территории объекта культурного наследия либо на земельном участке, непосредственно связанном с земельным участком в границах территории объекта культурного наследия;</li><li>- документация, за исключением научных отчетов о выполненных археологических полевых работах, содержащая результаты исследований, в соответствии с которыми определяется наличие или отсутствие объектов, обладающих признаками объекта культурного наследия, на земельных участках, подлежащих воздействию земляных, строительных, мелиоративных, хозяйственных работ, указанных в статье 30 Федерального закона работ по использованию лесов и иных работ.</li></ul>

25.	Сахновский Виктор Александрович	<ul style="list-style-type: none"><li>- выявленные объекты культурного наследия в целях обоснования целесообразности включения данных объектов в реестр;</li><li>- документы, обосновывающие включение объектов культурного наследия в реестр;</li><li>- проектная документация на проведение работ по сохранению объектов культурного наследия;</li><li>- документация или разделы документации, обосновывающие меры по обеспечению сохранности объекта культурного наследия, включенного в реестр, выявленного объекта культурного наследия либо объекта, обладающего признаками объекта культурного наследия, при проведении земляных, мелиоративных, хозяйственных работ, указанных в статье 30 Федерального закона работ по использованию лесов и иных работ в границах территории объекта культурного наследия либо на земельном участке, непосредственно связанном с земельным участком в границах территории объекта культурного наследия.</li></ul>
26.	Субботин Андрей Викторович	<ul style="list-style-type: none"><li>- выявленные объекты культурного наследия в целях обоснования целесообразности включения данных объектов в реестр;</li><li>- документы, обосновывающие включение объектов культурного наследия в реестр;</li><li>- документы, обосновывающие исключение объектов культурного наследия из реестра;</li><li>- земли, подлежащие воздействию земляных, строительных, мелиоративных, хозяйственных работ, предусмотренных статьей 25 Лесного кодекса Российской Федерации работ по использованию лесов (за исключением работ, указанных в пунктах 3, 4 и 7 части 1 статьи 25 Лесного кодекса Российской Федерации) и иных работ, в случае, если указанные земли расположены в границах территорий, утвержденных в соответствии с пунктом 34.2 пункта 1 статьи 9 Федерального закона;</li><li>- документация или разделы документации, обосновывающие меры по обеспечению сохранности объекта культурного наследия, включенного в реестр, выявленного объекта культурного наследия либо объекта, обладающего признаками объекта культурного наследия, при проведении земляных, мелиоративных, хозяйственных работ, указанных в статье 30 Федерального закона работ по использованию лесов и иных работ в границах территории объекта культурного</li></ul>

		<p>наследия либо на земельном участке, непосредственно связанном с земельным участком в границах территории объекта культурного наследия;</p> <ul style="list-style-type: none"> <li>- документация, за исключением научных отчетов о выполненных археологических полевых работах, содержащая результаты исследований, в соответствии с которыми определяется наличие или отсутствие объектов, обладающих признаками объекта культурного наследия, на земельных участках, подлежащих воздействию земляных, строительных, мелиоративных, хозяйственных работ, указанных в статье 30 Федерального закона работ по использованию лесов и иных работ.</li> </ul>
27.	Сурков Алексей Владимирович	<ul style="list-style-type: none"> <li>- выявленные объекты культурного наследия в целях обоснования целесообразности включения данных объектов в реестр;</li> <li>- документы, обосновывающие включение объектов культурного наследия в реестр;</li> <li>- документация или разделы документации, обосновывающие меры по обеспечению сохранности объекта культурного наследия, включенного в реестр, выявленного объекта культурного наследия либо объекта, обладающего признаками объекта культурного наследия, при проведении земляных, мелиоративных, хозяйственных работ, указанных в статье 30 Федерального закона работ по использованию лесов и иных работ в границах территории объекта культурного наследия либо на земельном участке, непосредственно связанном с земельным участком в границах территории объекта культурного наследия;</li> <li>- документация, за исключением научных отчетов о выполненных археологических полевых работах, содержащая результаты исследований, в соответствии с которыми определяется наличие или отсутствие объектов, обладающих признаками объекта культурного наследия, на земельных участках, подлежащих воздействию земляных, строительных, мелиоративных, хозяйственных работ, указанных в статье 30 Федерального закона работ по использованию лесов и иных работ.</li> </ul>
28.	Тарновский Владимир Викторович	<ul style="list-style-type: none"> <li>- выявленные объекты культурного наследия в целях обоснования целесообразности включения данных объектов в реестр;</li> <li>- документы, обосновывающие включение объектов культурного наследия в реестр;</li> </ul>

*Приложение 13*

**Выдержки из приказа № 235 от 01.03.2022 г.  
«Об утверждении статуса аттестованного эксперта по  
проведению государственной историко-культурной  
экспертизы»**



**МИНИСТЕРСТВО КУЛЬТУРЫ  
РОССИЙСКОЙ ФЕДЕРАЦИИ**

**ПРИКАЗ**

*от 1 марта 2022*

Москва

№ 235

**Об аттестации экспертов по проведению государственной  
историко-культурной экспертизы**

В соответствии с Федеральным законом от 25 июня 2002 г. № 73-ФЗ «Об объектах культурного наследия (памятниках истории и культуры) народов Российской Федерации», пунктом 9 Положения о государственной историко-культурной экспертизе, утвержденного постановлением Правительства Российской Федерации от 15 июля 2009 г. № 569, Положением о порядке аттестации экспертов по проведению государственной историко-культурной экспертизы, утвержденным приказом Минкультуры России от 26 августа 2010 г. № 563 (в редакции приказа Минкультуры России от 17 октября 2011 г. № 1003), руководствуясь Положением об аттестационной комиссии Минкультуры России, утвержденным приказом Минкультуры России от 29 декабря 2011 г. № 1276, протоколом заседания аттестационной комиссии Министерства культуры Российской Федерации по аттестации экспертов по проведению государственной историко-культурной экспертизы от 17 февраля 2022 г.,  
п р и к а з ы в а ю:

1. Аттестовать экспертов по проведению государственной историко-культурной экспертизы согласно приложению к настоящему приказу.

2. Департаменту государственной охраны культурного наследия (Р.А.Рыбало) обеспечить размещение информации об аттестованных экспертах на официальном сайте Минкультуры России в сети Интернет.

3. Контроль за исполнением настоящего приказа оставляю за собой.

Первый заместитель Министра



С.Г.Обрывалин



Приложение  
к приказу Министерства культуры  
Российской Федерации  
от « 1 » мая 2022 г.  
№ 235

Аттестованные эксперты по проведению  
государственной историко-культурной экспертизы

№ п/ п	Фамилия, имя, отчество соискателя	Решение о присвоении статуса аттестованного эксперта:
1.	Мялк Анна Вадимовна	<ul style="list-style-type: none"> <li>- выявленные объекты культурного наследия в целях обоснования целесообразности включения данных объектов в реестр;</li> <li>- документы, обосновывающие включение объектов культурного наследия в реестр;</li> <li>- документы, обосновывающие исключение объектов культурного наследия из реестра;</li> <li>- документы, обосновывающие изменение категории историко-культурного значения объекта культурного наследия;</li> <li>- документы, обосновывающие отнесение объекта культурного наследия к историко-культурным заповедникам, особо ценным объектам культурного наследия народов Российской Федерации либо объектам всемирного культурного и природного наследия;</li> <li>- проектная документация на проведение работ по сохранению объектов культурного наследия;</li> <li>- документация или разделы документации, обосновывающие меры по обеспечению сохранности объекта культурного наследия, включенного в реестр, выявленного объекта культурного наследия либо объекта, обладающего признаками объекта культурного наследия, при проведении земляных, мелиоративных, хозяйственных работ, указанных в статье 30 Федерального закона от 25.06.2002 № 73-ФЗ «Об объектах культурного наследия (памятниках истории и культуры) народов Российской Федерации» (далее – Федеральный закон) работ по использованию лесов и иных работ в границах территории объекта культурного наследия либо на земельном участке, непосредственно</li> </ul>

		<p>связанном с земельным участком в границах территории объекта культурного наследия;</p> <ul style="list-style-type: none"> <li>- проекты зон охраны объекта культурного наследия;</li> <li>- документация, обосновывающая границы защитной зоны объекта культурного наследия.</li> </ul>
24.	Рубель Александр Андреевич	<ul style="list-style-type: none"> <li>- проекты зон охраны объекта культурного наследия.</li> </ul>
25.	Садыков Тимур Рашитович	<ul style="list-style-type: none"> <li>- выявленные объекты культурного наследия в целях обоснования целесообразности включения данных объектов в реестр;</li> <li>- документы, обосновывающие включение объектов культурного наследия в реестр.</li> </ul>
26.	Соловьев Сергей Львович	<ul style="list-style-type: none"> <li>- выявленные объекты культурного наследия в целях обоснования целесообразности включения данных объектов в реестр;</li> <li>- земли, подлежащие воздействию земляных, строительных, мелиоративных, хозяйственных работ, предусмотренных статьей 25 Лесного кодекса Российской Федерации работ по использованию лесов (за исключением работ, указанных в пунктах 3, 4 и 7 части 1 статьи 25 Лесного кодекса Российской Федерации) и иных работ, в случае, если указанные земли расположены в границах территорий, утвержденных в соответствии с пунктом 34.2 пункта 1 статьи 9 Федерального закона;</li> <li>- документы, обосновывающие включение объектов культурного наследия в реестр;</li> <li>- документы, обосновывающие исключение объектов культурного наследия из реестра;</li> <li>- документация, за исключением научных отчетов о выполненных археологических полевых работах, содержащая результаты исследований, в соответствии с которыми определяется наличие или отсутствие объектов, обладающих признаками объекта культурного наследия, на земельных участках, подлежащих воздействию земляных, строительных, мелиоративных, хозяйственных работ, указанных в статье 30 Федерального закона работ по использованию лесов и иных работ;</li> <li>- документация или разделы документации, обосновывающие меры по обеспечению сохранности объекта культурного наследия, включенного в реестр, выявленного объекта культурного наследия либо</li> </ul>

		объекта, обладающего признаками объекта культурного наследия, при проведении земляных, мелиоративных, хозяйственных работ, указанных в статье 30 Федерального закона работ по использованию лесов и иных работ в границах территории объекта культурного наследия либо на земельном участке, непосредственно связанном с земельным участком в границах территории объекта культурного наследия.
27.	Шумилова Ольга Викторовна	- проектная документация на проведение работ по сохранению объектов культурного наследия.
28.	Юдин Александр Иванович	<ul style="list-style-type: none"> <li>- выявленные объекты культурного наследия в целях обоснования целесообразности включения данных объектов в реестр;</li> <li>- земли, подлежащие воздействию земляных, строительных, мелиоративных, хозяйственных работ, предусмотренных статьей 25 Лесного кодекса Российской Федерации работ по использованию лесов (за исключением работ, указанных в пунктах 3, 4 и 7 части 1 статьи 25 Лесного кодекса Российской Федерации) и иных работ, в случае, если указанные земли расположены в границах территорий, утвержденных в соответствии с пунктом 34.2 пункта 1 статьи 9 Федерального закона;</li> <li>- документы, обосновывающие включение объектов культурного наследия в реестр;</li> <li>- документы, обосновывающие исключение объектов культурного наследия из реестра;</li> <li>- документация, за исключением научных отчетов о выполненных археологических полевых работах, содержащая результаты исследований, в соответствии с которыми определяется наличие или отсутствие объектов, обладающих признаками объекта культурного наследия, на земельных участках, подлежащих воздействию земляных, строительных, мелиоративных, хозяйственных работ, указанных в статье 30 Федерального закона работ по использованию лесов и иных работ;</li> <li>- документация или разделы документации, обосновывающие меры по обеспечению сохранности объекта культурного наследия, включенного в реестр, выявленного объекта культурного наследия либо объекта, обладающего признаками объекта культурного наследия, при проведении земляных, мелиоративных, хозяйственных работ, указанных в статье 30</li> </ul>

		Федерального закона работ по использованию лесов и иных работ в границах территории объекта культурного наследия либо на земельном участке, непосредственно связанном с земельным участком в границах территории объекта культурного наследия.
--	--	--

---