



**ФЕДЕРАЛЬНОЕ ГОСУДАРСТВЕННОЕ БЮДЖЕТНОЕ УЧРЕЖДЕНИЕ НАУКИ
ИНСТИТУТ ИСТОРИИ МАТЕРИАЛЬНОЙ КУЛЬТУРЫ
РОССИЙСКОЙ АКАДЕМИИ НАУК (ИИМК РАН)**

Дворцовая наб., 18, лит. А, Санкт-Петербург, 191186
тел. +7 (812) 5715092, факс +7 (812) 5716271, Эл. почта: admin@archo.ru
ОКПО: 02698499, ОГРН: 1027809188527, ИНН: 7825004658, КПП: 784101001

УТВЕРЖДАЮ

Заместитель директора ИИМК РАН

Соловьева Н.Ф.

«20» декабря 2023 г.

Акт государственной историко-культурной экспертизы земельного участка, подлежащего воздействию земляных, строительных, мелноративных и (или) хозяйственных работ, предусмотренных статьей 25 Лесного кодекса Российской Федерации работ по использованию лесов (за исключением работ, указанных в пунктах 3, 4 и 7 части 1 статьи 25 Лесного кодекса Российской Федерации) и иных работ в случае, если федеральный орган охраны объектов культурного наследия и орган охраны объектов культурного наследия субъекта Российской Федерации не имеют данных об отсутствии на указанных землях объектов археологического наследия, включенных в реестр, и выявленных объектов археологического наследия (земельного участка по объекту: «Выполнение проектно-изыскательских работ по строительству и реконструкции водопроводных сетей для подключения здания котельной по адресу: Санкт-Петербург Пушкин Красносельское шоссе, дом 39а, литера А»)

Заказчик: ООО «ВотерПрайсИнвест»

г. Санкт-Петербург
Пушкинский район
2023

Акт государственной историко-культурной экспертизы земельного участка, подлежащего воздействию земляных, строительных, мелноративных и (или) хозяйственных работ, предусмотренных статьей 25 Лесного кодекса Российской Федерации работ по использованию лесов (за исключением работ, указанных в пунктах 3, 4 и 7 части 1 статьи 25 Лесного кодекса Российской Федерации) и иных работ в случае, если федеральный орган охраны объектов культурного наследия и орган охраны объектов культурного наследия субъекта Российской Федерации не имеют данных об отсутствии на указанных землях объектов археологического наследия, включенных в реестр, и выявленных объектов археологического наследия (земельного участка земельного участка по объекту: «Выполнение проектно-изыскательских работ по строительству и реконструкции водопроводных сетей для подключения здания котельной по адресу: Санкт-Петербург Пушкин Красносельское шоссе, дом 39а, литера А»)

Настоящий акт государственной историко-культурной экспертизы составлен в соответствии с Положением о государственной историко-культурной экспертизе, утвержденным постановлением Правительства Российской Федерации от 15 июля 2009 г. № 569.

Дата начала проведения экспертизы: «20» октября 2023 г.

Дата окончания экспертизы: «20» декабря 2023 г.

Место проведения экспертизы: Санкт-Петербург, Пушкинский район

Заказчик экспертизы: ООО «ВотерПрайсИнвест»

Юридический/почтовый адрес: 196006, г. Санкт-Петербург, Московский пр-кт, дом 103, корпус 3, литер А, офис 206

ИНН 7810627096/ КПП 781001001

ОГРН 1167847442290

эл. адрес: waterprice@mail.ru

тел.: 8 (812) 339-09-12

Сведения об экспертной организации:

Полное наименование	Федеральное государственное бюджетное учреждение науки Институт истории материальной культуры Российской академии наук
Краткое наименование	ИИМК РАН

Организационно-правовая форма	Федеральное государственное бюджетное учреждение науки
Ведомственная принадлежность	Министерство науки и высшего образования Российской Федерации
Адрес	Российская Федерация, 191186, Санкт-Петербург, Дворцовая наб. 18, лит. А
Реквизиты	ИНН 7825004658 КПП 784101001 ОГРН: 1027809188527 ОКПО: 0269849 ОКВЭД 72.20

На основании пп. б) п.7 Положения о государственной историко-культурной экспертизе, утвержденного постановлением Правительства Российской Федерации от 15 июля 2009 г. № 569 (в редакции от 27.04.2017) ИИМК РАН соответствует требованию в части кадрового состава, как юридическое лицо, привлекаемое в качестве эксперта (см. Приложение 9).

Сведения об эксперте:

Фамилия, имя, отчество	Субботин Андрей Викторович
Образование	высшее
Специальность	история
Ученая степень (звание)	кандидат исторических наук
Стаж работы	47 лет
Место работы и должность	ст.н.с. ИИМК РАН
Реквизиты аттестации	Государственный эксперт по проведению историко-культурной экспертизы (приказ Министерства культуры Российской Федерации № 1668 от 11.10.2021 г. «Об утверждении статуса аттестованного эксперта по проведению государственной историко-культурной экспертизы») (п. 36)) Объекты экспертизы: <ul style="list-style-type: none"> - выявленные объекты культурного наследия в целях обоснования целесообразности включения данных объектов в реестр; - документы, обосновывающие включение объектов культурного наследия в реестр; - документы, обосновывающие исключение объектов культурного наследия из реестра;

	<ul style="list-style-type: none"> - земли, подлежащие воздействию земляных, строительных, мелиоративных, хозяйственных работ, предусмотренных статьей 25 Лесного кодекса Российской Федерации работ по использованию лесов (за исключением работ, указанных в пунктах 3, 4 и 7 части 1 статьи 25 Лесного кодекса Российской Федерации) и иных работ, в случае, если указанные земли расположены в границах территорий, утвержденных в соответствии с пунктом 34.2 пункта 1 статьи 9 Федерального закона; - документация или разделы документации, обосновывающие меры по обеспечению сохранности объекта культурного наследия, включенного в реестр, выявленного объекта культурного наследия либо объекта, обладающего признаками объекта культурного наследия, при проведении земляных, мелиоративных, хозяйственных работ, указанных в настоящей статье работ, указанных в статье 30 Федерального закона работ по использованию лесов и иных работ в границах территории объекта культурного наследия либо на земельном участке, непосредственно связанном с земельным участком в границах территории объекта культурного наследия; - документация, за исключением научных отчетов о выполненных археологических полевых работах, содержащая результаты исследований, в соответствии с которыми определяется наличие или отсутствие объектов, обладающих признаками объекта культурного наследия, на земельных участках, подлежащих воздействию земляных, строительных, мелиоративных, хозяйственных работ, указанных в статье 30 Федерального закона работ по использованию лесов и иных работ
--	--

В соответствии с законодательством Российской Федерации эксперт несет ответственность за достоверность сведений, изложенных в заключении экспертизы.

Эксперт Субботин А.В.

Отношения к заказчику

Экспертная организация:

- не участвует в разработке проектной документации на строительство, расширение, реконструкцию, техническое перевооружение, консервацию и ликвидацию, и иное хозяйственное освоение объекта или объектов, в

отношении которых проводится экспертиза, или подобной проектной документации;

- не участвует в проектировании или конструировании, изготовлении, поставке, монтаже, ремонте, покупке, владении, эксплуатации или обслуживании технических устройств, применяемых на объекте или других объектах, в отношении которых проводится экспертиза, или подобных конкурентных технических устройств;
- не участвует в проектировании или конструировании, строительстве, ремонте, покупке, владении, эксплуатации или обслуживании зданий и сооружений на объекте или других объектах, в отношении которых проводится экспертиза, или подобных конкурентных зданий и сооружений;
- не имеет с заказчиком отношений общего владения; не имеет с заказчиком конфликта интересов;
- не подлежит непосредственной отчетности тому же вышестоящему управляющему органу, что и заказчик экспертизы;
- не выполняет функции официального представителя заказчика.

Эксперт:

- не имеет родственных связей с заказчиком (его должностными лицами, работниками);
- не состоит в трудовых отношениях с заказчиком;
- не имеет долговых или иных имущественных обязательств перед заказчиком (его должностным лицом или работником), а также заказчик (его должностное лицо или работник) не имеет долговых или иных имущественных обязательств перед экспертом;
- не владеет ценными бумагами, акциями (долями участия, паями в уставных (складочных) капиталах) заказчика;
- не заинтересован в результатах исследований и решений, вытекающих из заключения экспертизы, с целью получения выгоды в виде денег, ценностей, иного имущества, услуг имущественного характера или имущественных прав для себя или третьих лиц.

Основание проведения государственной историко-культурной экспертизы

1. Федеральный закон от 25.06.2002 № 73-ФЗ «Об объектах культурного наследия (памятниках истории и культуры) народов Российской Федерации».

2. Положение о государственной историко-культурной экспертизе, утвержденное Постановлением Правительства РФ от 15.07.2009 № 569 и последующие дополнениями к нему.

3. Договор между ИИМК РАН и Заказчиком №08/2023-СП от 20 октября 2023 года.

4. Письмо Комитета по государственному контролю, использованию и охране памятников истории и культуры Правительства Санкт-Петербурга № 01-43-3258/23-0-1 от 28.02.2023 г.

Цель и объект экспертизы

Цель экспертизы: определение наличия или отсутствия объектов археологического наследия, включенных в реестр, и выявленных объектов археологического наследия, на земельном участке по объекту: «Выполнение проектно-изыскательских работ по строительству и реконструкции водопроводных сетей для подключения здания котельной по адресу: Санкт-Петербург Пушкин Красносельское шоссе, дом 39а, литера А», подлежащем воздействию земляных, строительных, мелиоративных, хозяйственных работ, предусмотренных статьей 25 Лесного кодекса Российской Федерации работ по использованию лесов (за исключением работ, указанных в пунктах 3, 4 и 7 части 1 статьи 25 Лесного кодекса Российской Федерации) и иных работ.

Объект экспертизы: земельный участок по объекту: «Выполнение проектно-изыскательских работ по строительству и реконструкции водопроводных сетей для подключения здания котельной по адресу: Санкт-Петербург Пушкин Красносельское шоссе, дом 39а, литера А», подлежащий воздействию земляных, строительных, мелиоративных, хозяйственных работ, предусмотренных статьей 25 Лесного кодекса Российской Федерации работ по использованию лесов (за исключением работ, указанных в пунктах 3, 4 и 7 части 1 статьи 25 Лесного кодекса Российской Федерации) и иных работ.

Перечень документов, представленных Заказчиком

- Копия письма Комитета по государственному контролю, использованию и охране памятников истории и культуры Правительства Санкт-Петербурга № 01-43-3258/23-0-1 от 28.02.2023 г.

- Схема расположения земельного участка на кадастровой карте территории.

- Копия письма ООО «ВотерПрайсИнвест» № 1043/23 от 11.12.2023 г. с обоснованием отсутствия градостроительного плана земельного участка.

- Копии Выписок из Единого государственного реестра недвижимости об объектах недвижимости.

Перечень документов и материалов, привлекаемых при проведении экспертизы, а также использованной для нее специальной, технической и справочной литературы

1. Основы законодательства Российской Федерации о культуре, утв. Верховным Советом РФ 9 октября 1992 г. N 3612-1.

2. Федеральный закон РФ от 25 июня 2002 г. №73-ФЗ "Об объектах культурного наследия (памятниках истории и культуры) народов Российской Федерации".

3. Положение о государственной историко-культурной экспертизе, утв. Постановлением Правительства от 15 июля 2009 г. № 569.

4. Правила выдачи, приостановления и прекращения действия разрешений (открытых листов) на проведение работ по выявлению и изучению объектов археологического наследия, включая работы, имеющие целью поиск и изъятие археологических предметов (утв. Постановлением Правительства РФ №1893 от 24 октября 2022 г.).

5. Положение о порядке проведения археологических полевых работ и составления научной отчетной документации, утвержденное постановлением Бюро Отделения историко-филологических наук Российской академии наук от №15 от 12 апреля 2023 г.

6. Приказ Министерства культуры Российской Федерации от 1 сентября 2015 г. N 2328 "Об утверждении перечня отдельных сведений об объектах археологического наследия, которые не подлежат опубликованию".

7. Закон Санкт-Петербурга от 12.7.2007 N 333-64 «Об охране объектов культурного наследия в Санкт-Петербурге».

8. Закон Санкт-Петербурга от 19 января 2009 г. №820-7 "О границах объединенных зон охраны объектов культурного наследия, расположенных на территории Санкт-Петербурга, режимах использования земель и требованиях к градостроительным регламентам в границах указанных зон".

9. Положение о едином государственном реестре объектов культурного наследия (памятников истории и культуры) народов Российской Федерации, утвержденное приказом Министерства культуры Российской Федерации от 30.10.2011 № 954.

10. Бюллетень Института истории материальной культуры РАН. [№] 1 (охранная археология) / науч. ред. Н. Ф. Соловьёва ; ИИМК РАН. – СПб.: Изд-во ИПК «КОСТА», 2010. – 196 с. : ил.

11. Лапшин В.А. Археологическая карта Ленинградской области. Ч.1. Западные районы. Л., 1990.

12. Лапшин В.А. Археологическая карта Ленинградской области. Ч.2. Восточные и северные районы. Л., 1995.

13. Лапшин В.А. Отчет о разведке в западных районах области в 1985 г. – Архив ИИМК, Ф.35, оп.1, 1985, дело 61. Альбом иллюстраций - дело 62.

14. Лапшин В.А. Разведка в Ленинградской области. 1986 - Архив ИИМК, Ф.35 (ЛОИА), 1986, №65.

15. Лапшин В.А. Краткий отчет об археологическом обследовании трассы нефтепровода БТС-2 проведенном на территории Ленинградской области (Лужский, Тосненский, Кировский, Всеволожский и Выборгский районы) в 2007 году. СПб., 2008.

16. Семенцов С.В. Развитие Приневья и Приладожья в VIII-XVII вв. – основа создания Санкт-Петербурга и всей Санкт-петербургской агломерации// Елагинские чтения. Выпуск 1. СПб. 2003.

17. Селин А. А. К исторической топографии Невского устья // Древние культуры Центральной Азии и Санкт-Петербург, 1998. СПб. С. 269-272.

18. Сорокин П. Е. Археологические исследования и проблемы сохранения культурного слоя на территории Санкт-Петербурга // Археология Петербурга, 1996. № 1. СПб.

19. Сорокин П. Е. Ландскрона, Невское устье, Ниеншанц, 2001. СПб.

20. Сорокин П.Е. О системе расселения в Приневье в допетровское время //Сельская Русь в IX–XVI вв. М. 2008.

Сведения об обстоятельствах, повлиявших на процесс проведения и результаты экспертизы

Обстоятельства, повлиявшие на процесс проведения и результаты экспертизы, отсутствуют.

Сведения о проведенных исследованиях

В процессе государственной историко-культурной экспертизы:

- проведены полевые научно-исследовательские археологические работы (разведки);
- подготовлен отчет о проведении полевых научно-исследовательских археологических работ;
- выполнен анализ действующего законодательства в сфере охраны культурного наследия;
- выполнен анализ документов и материалов, полученных для проведения экспертизы по объекту с формулировкой выводов;

- оформлены результаты государственной историко-культурной экспертизы в виде Акта.

Факты и сведения, выявленные и установленные в результате проведенных исследований

Земельный участок по объекту: «Выполнение проектно-изыскательских работ по строительству и реконструкции водопроводных сетей для подключения здания котельной по адресу: Санкт-Петербург Пушкин Красносельское шоссе, дом 39а, литера А» расположен в южной части Санкт-Петербурга, в административных границах внутригородского муниципального образования город Пушкин.

Объект расположен в квартале, образованном изгибом Красносельского шоссе (с юго-восточной и юго-западной сторон) и Баурским каналом с северной стороны.

Протяженность линейного объекта – 1,3 км. Границы проектирования представляют собой совокупность отрезков проектируемых участков водопровода, соединяющие отдельные жилые и административно-офисные здания и котельную.

Высотные отметки территории варьируются в пределах (с учетом элементов благоустройства) от 65,0 до 68,0 м БС.

Согласно сводному плану сетей, предоставленному заказчиком производства работ, полоса отвода объекта пересекает множественные подземные коммуникации (водоснабжение, водоотведение, электроснабжение, слаботочные сети). Кроме того, значительная часть проектируемого объекта проходит по трассам существующих внешних сетей теплоснабжения и водоснабжения.

На момент проведения археологического обследования строительные работы в границах полосы отвода проектируемого объекта не ведутся.

Трасса проходит по благоустроенной внутридворовой территории, пересекая газоны, дорожки (асфальтовые и с набивным покрытием) и дворовые проезды.

Визуальное обследование началось с осмотра внутридворовой территории между домами №№ 21 и 23 по Красносельскому шоссе и далее по внутридворовому асфальтированному проезду параллельному Красносельскому шоссе до дома №51. По внутридворовому асфальтированному проезду между домами №31 и 37 до дома № 53а и на запад до конца трассы у западной оконечности дома №53. На этом отрезке часть трассы проходит по газону.

От второго (с восточной стороны) подъезда дома № 33 по Красносельскому шоссе на север до ограды детского садика, на восток и далее на север по асфальтированному проезду до юго-восточного угла дома №15 и далее на восток вдоль южного фасада дома по газону до дома №11. Далее на север по проезду, пересекая Красносельское шоссе до северо-восточного угла дома № 48/60 по Красносельскому шоссе.

Полоса отвода проектируемого объекта проходит по полностью освоенной территории, естественный рельеф видоизменен человеком, поверхность земли спланирована подсыпками грунта;

Благоустройство дворовой территории в виде асфальтированных проездов, пешеходных дорожек к подъездам, детских и спортивных площадок выполнено в последние годы;

Растительность представлена травяным покрытием газонов, возрастными лиственными деревьями, посаженными в целях озеленения дворовой территории и самосевным кустарником;

Зеленые насаждения, по всей видимости, частично относятся еще к периоду строительства комплекса зданий жилмассива военного аэропорта города Пушкина.

Историко-культурное научное археологическое обследование (разведки) с целью проведения государственной историко-культурной экспертизы земельного участка по объекту: «Выполнение проектно-изыскательских работ по строительству и реконструкции водопроводных сетей для подключения здания котельной по адресу: Санкт-Петербург Пушкин Красносельское шоссе, дом 39а, литера А» проводилось в ноябре 2023 г. сотрудниками археологической экспедиции Центра спасательной археологии ИИМК РАН под руководством заместителя директора ИИМК РАН Соловьевой Н.Ф. Работы осуществлялись на основании Договора №08/2023-СП от 20 октября 2023 года, заключённого между ИИМК РАН и ООО «ВотерПрайсИнвест» и разрешения (Открытого листа) № 0065-2023 от 10 февраля 2023 г., выданного Соловьевой Наталье Федоровне на право производства археологических полевых работ (археологических разведок) на земельных участках в Адмиралтейском, Василеостровском, Выборгском, Калининском, Кировском, Колпинском, Красногвардейском, Красносельском, Кронштадтском, Курортном, Московском, Невском, Петроградском, Петродворцовом, Приморском, Пушкинском, Фрунзенском и Центральном районах г. Санкт-Петербурга. Срок действия Открытого листа с 10 февраля 2023 года по 20 января 2024 года. Исследования проводились во исполнение требований Федерального закона № 73-ФЗ от 25 июня 2002 «Об объектах культурного наследия (памятниках истории и культуры) народов Российской Федерации».

Границы участка, подлежащего археологическому обследованию, предоставлены ООО «ВотерПрайсИнвест». Объемы изыскательских работ определялись исходя из протяженности трассы обследования на основании исходных материалов, представленных Заказчиком работ, с учетом существующих методических рекомендаций. При проведении исследований эксперт опирался на предоставленные ООО «ВотерПрайсИнвест» документы, сведения и картографические материалы, а также открытые данные, предоставляемые

федеральными и региональными органами власти: Публичная кадастровая карта (<http://pkk5.rosreestr.ru>), Геоинформационная система Санкт-Петербурга (<http://rgis.spb.ru>). В документах, представленных Заказчиком для проведения экспертизы, несоответствий не выявлено.

До начала полевых археологических работ ИИМК РАН были выполнены историко-библиографические изыскания и анализ опубликованных данных по территории, расположенной вблизи земельного участка на предмет наличия объектов археологического наследия и археологической изученности территории. Результаты данных исследований представлены в полном научно-техническом отчете (Прил. 3).

Первые археологические свидетельства заселения территорий, входящих в пределы современного Санкт-Петербурга, известны в районе Лахты и Сестрорецкого разлива, и датируются периодом неолита и раннего железного века.

В 1922 г. сотрудником Лахтинской экскурсионной станции профессором П.В. Виттенбургом была открыта стоянка в Лахте. В 1923г. Б.Ф.Земляковым на памятнике были проведены небольшие раскопки, площадь которых точно неизвестна, и описана стратиграфия памятника. Стоянка расположена в северной части пос. Ольгино Приморского р-на Петербурга, на верхней площадке террасы высотой 5-5,5 м. над уровнем моря. Находки залежали под почвенно-дерновым слоем, слоем серого слоистого песка мощностью 20-30 см. и тонкой углистой прослойкой толщиной в 2-3 мм., прослеженной по всей вскрытой площади. Связаны находки со слоями красnobурого и лежащего под ним черного песка. Мощность культурного слоя составляла около 40 см., но местами увеличивалась до 90 см. Имеющиеся сейчас материалы Лахтинской стоянки представлены исключительно керамикой. Материалы хранятся в Государственном Эрмитаже (Герасимов 2003).

Племена, жившие в районе южного берега Финского залива, в том числе воль и ижора, вошли в IX в. в состав Новгородского государства. Территория будущего Санкт-Петербурга в новгородские времена находилась на землях Никольско-Ижорского и Спасско-Городненского погостов Ореховского уезда, входившего в состав Вотской пятины. Писцовая книга 1500 г. свидетельствует о том, что крестьяне выращивали рожь, овес, ячмень и лен. Было развито скотоводство, в некоторых погостах существенную роль играла охота. Рыбная ловля была развита в местностях, лежащих по берегам реки Невы. В XV веке с формированием централизованного Русского государства, к Московским землям были присоединены новгородские, в том числе Вотская пятина. «Освоение невских берегов – одна из проблем истории русского Северо-запада. Известно, что, начиная с VIII–X вв., по Неве, проходил международный водный путь, связывавший Восточную Европу с Балтийским регионом. Однако на ее побережье практически не известны следы оседлости этого

времени. Не выявлены здесь и археологические памятники более позднего времени – вплоть до XIV столетия» (Сорокин 2008: 351). Тем не менее Санкт-Петербург возник не на пустом месте, с середины XV в. известны поселения на территории современного города и его окрестностей. «Планировка современного Санкт-Петербурга и его пригородной зоны в значительной мере основывается на существовавшей веками стабильной системе поселений и дорог. Многие допетербургские дороги стали городскими улицами, а древние селения были первоначальной основой создания городских слобод, кварталов и усадеб. Санкт-Петербург создан на основе предшествовавшей ему системы расселения, стабильно существовавшей в древнерусские, новгородские, московские, шведские времена» (Семенцов 2003:20).

В XV в. острова дельты Невы относились к двум погостам Ореховецкого уезда Водской пятины - Спасско Городненскому и Никольскому Ижерскому.

В 7 км к северо-востоку от исследуемой территории располагалось селение Паркола, упоминаемое в Писцовой книге Водской пятины в 1500 году. В XVII веке здесь располагалась шведская мыза (обозначенная на картах 1662 года как Кабилуя), которую Пётр I подарил своей дочери Елизавете Петровне.

С конца XVI в. земли от Финского залива до Ладожского озера фактически перешли под управление Швеции. Территории Приневья были поделены на лены – Нотеборгский, Копорский и Корельский. В этот период происходил массовый отток православного населения на территорию России. На опустевшие земли приходило финское и шведское население, осваиваясь в заброшенных русских селениях. По опубликованным материалам Сауло Кепсу и по данным шведских описей и землемерных документов видно, что если до середины 1640-х – 1650-х гг. большинство поселений сохраняло традиционные русские названия, то с 1650-х – 1660-х гг. осуществлялись многочисленные замены старинных топонимов и гидронимов на новые, в основном финские. Проведенные в 1670-1680-е гг. шведским правительством землемерные работы демонстрируют освоённость этих земель. За время пребывания в составе Швеции население подверглось финнизации.

После окончания Северной войны ижорские земли вновь вошли в состав Российского государства. В 1703 г. на берегах Невы был основан город Санкт-Петербург.

После Северной войны, по условиям Нишадтского мирного договора 1721 г. Приневье и почти весь Карельский перешеек вошли в состав России.

В шведское время (1609-1702) на территории Екатерининского дворца существовала шведская дворянская усадьба Саари Монси (фино-угорское название переводится примерно как «Возвышенная мыза»). В шведских документах упоминается как Сариз гоф. Это была небольшая усадьба, состоявшая из деревянного дома, хозяйственных пристроек к нему и скромного сада, разделённого двумя

перпендикулярными аллеями на четыре квадрата. Впервые это поселение упоминается в составе Никольского Ижорского погоста в «Переписной окладной книге по Новгороду Вотской пятины» 1501 года. На картах, составленных для Бориса Годунова, поместье имеет название «Сарица». Позднее, под влиянием русской народной этимологии, название трансформировалось в «Сарскую мызу», затем в «Саарское село», и, наконец, стало Царским Селом. На «Карте бывших губерний Иван-Города, Яма, Капорья и Нэтеборга авторства Бергенгейма», составленной в 1827 году под присмотром Генерал-Майора Шуберта по материалам, найденным в Шведских архивах, территория обследования расположена в 2 км северо-восточнее мызы (рис. 6). В 1 километре к западу расположена деревня Parola.

После изгнания шведов из этого района Пётр I в 1707 году подарил мызу А. Д. Меншикову, а позднее, 13 (24) июня 1710 года, Сарская мыза (вместе с 43 приписанными деревнями и угодьями) была подарена Марте Скавронской, ставшей в 1712 году его женой под именем Екатерины Алексеевны. Эта дата – 13 (24) июня 1710 года – и является датой основания Царского Села. В 1718-1724 годах по проекту архитектора Иоганна Браунштейна здесь вырос небольшой двухэтажный каменный дворец, окружённый подсобными постройками. Был расширен сад, заново перепланированный террасами мастером садово-паркового искусства Я. В. Роозеном. В 1719 и 1722 годах на нижней террасе вырыли два пруда. Недалеко от дворца возникла слобода дворцовых слуг. В 1716 году построена деревянная Успенская церковь: с этого момента Сарская мыза превращается в Сарское Село. В 1720 году возникает первая улица Царского Села – Садовая (изначальное название – Передняя улица). В 1721 году учреждена Кузьминская слобода из крестьян Суздальской губернии. В 1734 году началось строительство Знаменской церкви – старейшего каменного здания города.

На карте 1727 года, составленной на основе шведских картографических документов и карты А. Шхонбека, с добавлением новой российской топографической съёмки, новый населенный пункт еще не отображается.

«Генеральный план Ингерманландии, Санкт-Петербургского, Шлиссельбургского, Копорского и Ямбургского уездов с показанием крепостей, мыз и деревень» 1749 года довольно точно отображает расположение населенных пунктов. Территория обследования расположена на отдалении в 0,5 км к югу от обозначенных на карте строений на свободном участке.

В царствование Елизаветы Петровны Царское Село стало императорской резиденцией, вокруг которой постепенно сложилось поселение. В 1740-1750-х годах скромный дворец Екатерины I перестраивается в роскошную летнюю резиденцию. В 1755 году из третьего Зимнего дворца сюда перенесли Янтарный кабинет, подаренный в 1716 году Петру I прусским королём Фридрихом Вильгельмом. Одновременно шло расширение территории сада, южной границей которого стали

Нижние пруды. В саду появились скульптуры и парковые павильоны. Для водоснабжения парковых водоёмов прорыли от Виттоловских ключей (в 6 км от Царского Села) канал. В этот период сложился облик Садовой улицы. К 1770-м годам к северо-востоку от главного дворцового комплекса разрослась слобода. Екатерина II пыталась регламентировать дальнейший рост населения. В январе 1780 года для упорядочения слободы был издан указ, предписывающий «при селе Царском, по праву сторону Новой дороги Новгородской, а по левую к Порхову идущей, устроить город под названием «София» и вместе с тем учредить Софийский уезд». С учреждением города Софии там появилась своя администрация с городничим, магистратом, ратушей, не подведомственная Царскосельской. В самом Царском Селе запретили строительство жилых домов, а чиновников, купцов и духовенство расселили в Софии. Екатерина повелела провести водопровод, достаточный для питания прудов и для снабжения питьевой водой Царского Села и Софии. Город София был разбит на отдельные правильные квадраты с обширной площадью в центре. Рядом с площадью вначале построили деревянную церковь святых Константина и Елены, а в 1788 году на самой площади – и каменный Софийский собор. 29 августа 1808 года при императоре Александре I Царское Село было объединено с Софией и получило статус города – центра Царскосельского уезда.

В 1808 году Александр I городским архитектором Царского Села назначил шотландского архитектора Вильям Гесте, который занимал эту должность до своей смерти в 1832 году. Зодчий начал работу с составления генерального плана застройки города: Царское Село было разбито на кварталы, застроенные симметрично расположенными зданиями. Кварталы делились на участки с садами и огородами. В генеральном плане были заложены четыре площади: торговая, административная, полукруглая и Знаменская. Началось новое заселение Царского Села, куда из Софии перевели присутственные места и жителей, которым были розданы новые земельные участки в соответствии с утверждённым новым планом города. София опустела. В 1817 году в городе насчитывалось всего 15 улиц, 354 обывательских и казённых строения. Население составляло 4 тысячи человек.

В 1837 году вступила в строй первая в Российской империи Царскосельская железная дорога. В 1840 году в городе сооружён Екатерининский собор. В 1839 году к двум имеющимся городским кварталам добавили третий, около железной дороги, а в 1855 году начали застраивать участки земли вдоль Павловского шоссе. В городе насчитывалось 44 улицы и переулки, 10 церквей, костёл и кирха, 400 частных домов, восемь казарм, три госпиталя, действовало первое крупное учебное заведение – женское духовное училище.

«Семитопографическая карта окрестности Ст.-Петербурга 1843 года», созданная по съёмке генерал-майора Ф.Ф. Шуберта, не содержит детализировки

застройки квартала, в котором расположен исследуемый земельный участок. Аналогична ситуация и на военно-топографической верстовке 1888 года.

На более поздней карте «Детальная карта РККА Ленинграда и окрестностей 1941 года», внутри квартала обозначен ряд типовых зданий – строчная застройка жилмассива военного аэропорта города Пушкина. Здания, построенные в стиле сталинского неоклассицизма, появляются в период с 1935 по 1937 года.

Таким образом, на основании анализа картографического материала, архивных и литературных источников, были сделаны следующие выводы:

- на месте проектируемого объекта не известны населенные пункты, возникшие до XVIII века;
- с первой четверти – середины XVIII века район производства работ входил в зону активного хозяйственного освоения;
- точная планировка квартала, в котором расположен проектируемый объект, на ранних этапах строительства не известна;
- характер застройки претерпел значительные изменения в послевоенный период.

Полевые археологические работы на участке обследования проводились в соответствии с методическими указаниями и требованиями «Положения о порядке проведения археологических полевых работ и составления научной отчетной документации», утвержденного постановлением Бюро Отделения историко-филологических наук Российской академии наук от №15 от 12 апреля 2023 г.

Было проведено натурное обследование территории земельного участка по объекту: «Выполнение проектно-изыскательских работ по строительству и реконструкции водопроводных сетей для подключения здания котельной по адресу: Санкт-Петербург Пушкин Красносельское шоссе, дом 39а, литера А» с визуальным осмотром местности с целью поиска памятников археологии, выраженных в рельефе местности.

Натурные полевые исследования проводились в виде осуществления пеших маршрутов и закладки археологических шурфов. Маршруты осуществлялись на всем протяжении пешим порядком. В качестве осевой линии использовались границы проектируемого объекта, предоставленные заказчиком. Все участки детально фиксировались (фото, описание, привязка к карте). При прохождении маршрутов с целью обнаружения выходов культурного слоя и артефактов осматривались встречающиеся обнажения грунта естественного и антропогенного происхождения. На перспективных для обнаружения памятников археологии участках производилась закладка шурфов, ориентированных по сторонам света, направленных на поиск культурного слоя и древних артефактов. Количество и местоположение шурфов было обусловлено геоморфологическим состоянием местности и степенью освоенности

обследуемой территории, и определялись с таким расчетом, чтобы обеспечить полное выявление и определение границ всех объектов археологического наследия, попадающих в пределы обследуемого земельного участка, с учетом существующих методических рекомендаций 1 шурф на 1 км (при линейных обследованиях). Всего в границах обследования для выявления объектов археологического наследия было заложено 2 разведывательных шурфа общей площадью 8 кв. м. Размеры шурфа 2x2 м. Разборка грунта в процессе шурфовки производилась вручную по стратиграфическим слоям с разнородными культурными прослойками и соответствующим им общим планиграфическим горизонтам фиксации. Глубина шурфов включала всю толщу почвенного горизонта, осуществлялась контрольная прокопка верхней части археологически стерильного слоя, подстилающего почвенный горизонт (материка). Проводилась полная фотографическая фиксация обнаруженных объектов, а также всего процесса шурфовочных работ. Все шурфы по окончании работ были засыпаны, почвенное и дерновое покрытие восстановлено. Для картирования рекогносцировочных шурфов, выявленных объектов и общевидовых фотографий ландшафтной ситуации использованы имеющиеся в распоряжении экспедиции карты масштаба 1:50000 и 1:100000 в формате JPG и TIF, а также топографический план масштаба в формате DWG, предоставленный заказчиком. Привязка исследуемых объектов к системе мировых координат произведена с помощью портативных приборов глобального позиционирования GPSMAP CSx 60. Географические координаты (широта, долгота), определенные в зависимости от внешних условий приема с точностью 5-20 м, даются в формате десятичных градусов Long/Lat ddd,dddddd° (WGS-84) и с помощью встроенных в геоинформационную систему QGIS программных алгоритмов переведены в местную систему координат МСК-1964 СПб ГОСТ 51794-2008 (система высот – Балтийская) в метрах. Основные этапы работ фиксировались с помощью цифровых фотоаппаратов с разрешением не менее 5 Мрх. Для указания масштаба и ориентации по сторонам света при фотографировании использовался набор телескопических реек длиной 4 м с сантиметровыми делениями, двухцветная стрелка «север».

Шурф 1.

Расположен на границы полосы отвода проектируемого объекта в 3 метрах к востоку от края асфальтированного проезда между домами №№ 31 и 37 по Красносельскому шоссе на открытом ровном пространстве газона между деревьями.

Высота дневной поверхности центра шурфа – 66,50 м БС.

Размеры – 2x2 метра. Площадь – 4 кв. м. Шурф ориентирован по сторонам света. До начала работ площадь была задернована.

Стратиграфия шурфа по северной стенке:

1. Дёрн и темно-серая гумусированная супесь (современный почвенный слой) – до 30 см.
2. Пачка пестрых горизонтальных подсыпок, состоящая из переотложенного материкового суглинка, плодородного грунта, строительного мусора (кирпичный бой, металлические изделия, бетонный бой, растворная крошка), бытового мусора мощностью до 30 см.
3. Темно-серая гумусированная супесь (погребенная почва). Слой мощностью до 10 см сохранился фрагментарно.
4. Материк – желто-серый суглинок фиксируется на отметке около -60 см от уровня дневной поверхности (65,90 м БС).

Общая глубина исследований – 70 см.

По всей видимости, почвенный слой сформирован при благоустройстве территории в недавнем прошлом (не ранее середины XX века). Слой хорошо датируется по разнообразным бытовым предметам. Пачка пестрых слоев со строительным мусором, вероятно, относится к периоду послевоенного восстановления квартальной застройки или более позднему времени.

Слой темно-серой супеси, фрагментарно фиксирующийся над поверхностью материка, не содержит датирующих артефактов, но, вероятно, период его формирования также не выходит за пределы XX века.

Поверхность материка прорезана двумя пересекающимися траншеями глубиной 10-15 см относительно материковой поверхности, заполненных строительным мусором.

Значимые археологические артефакты и культурный слой, следы распашки и иной сельскохозяйственной обработки не выявлены.

После окончания работ шурф был рекультивирован до уровня дневной поверхности на момент начала работ.

Шурф 2.

Расположен на границе полосы отвода проектируемого объекта в 18 метрах к северо-востоку от оси водопроводной трубы и в 15 метрах к северо-востоку от края проезжей части на газоне с восточной стороны от асфальтированного проезда между домами №№ 11 и 13 по Красносельскому шоссе.

Высота дневной поверхности центра шурфа – 65,30 м БС.

Размеры – 2х2 метра. Площадь – 4 кв. м. Шурф ориентирован по сторонам света. До начала работ площадь была задернована.

Стратиграфия шурфа по северной стенке:

1. Дёрн и темно-серая гумусированная супесь (современный почвенный слой) – до 30 см.
2. Материк – желто-серая супесь фиксируется на отметке около -30 см от уровня дневной поверхности (65,0 м БС). Материковые отложения прокопаны по всей

площади шурфа на глубину 5-10 см. Дополнительно после фиксации материковой поверхности в юго-западном углу шурфа был выполнен контрольный прокоп на глубину 20 см.

Общая глубина исследований – 55 см.

Почвенный слой содержит современный (начала XXI века) бытовой и строительный мусор.

Значимые археологические артефакты и культурный слой, следы распашки и иной сельскохозяйственной обработки не выявлены.

После окончания работ шурф был рекультивирован до уровня дневной поверхности на момент начала работ.

В результате проведенного археологического обследования земельного участка по объекту: «Выполнение проектно-изыскательских работ по строительству и реконструкции водопроводных сетей для подключения здания котельной по адресу: Санкт-Петербург Пушкин Красносельское шоссе, дом 39а, литера А» зафиксировано отсутствие остатков наземных древних сооружений, артефактов, имеющих историко-культурную ценность, культурного слоя или иных следов пребывания здесь человека в древности, которые можно было бы отнести к объектам археологического наследия. Результаты проведенных в рамках государственной историко-культурной экспертизы археологических полевых работ отражены в полном научно-техническом отчете (Прил. 3).

Обоснования вывода экспертизы

1. В соответствии с заключением уполномоченного органа охраны объектов культурного наследия (письмо Комитета по государственному контролю, использованию и охране памятников истории и культуры № 01-43-3258/23-0-1 от 28.02.2023 г.), земельный участок по объекту: «Выполнение проектно-изыскательских работ по строительству и реконструкции водопроводных сетей для подключения здания котельной по адресу: Санкт-Петербург Пушкин Красносельское шоссе, дом 39а, литера А» расположен в границах:

- объекта культурного наследия федерального значения «Водовод Орловский» (адрес НПА: г. Пушкин, от Орловских ключей до Орловской водонапорной башни).

Проектирование и проведение работ по сохранению объектов культурного наследия или его территории должно осуществляться по согласованию с соответствующим государственным органом охраны объектов культурного наследия в порядке, установленном ст. 45 Федерального закона от 24.05.2002 № 73-ФЗ «Об объектах культурного наследия (памятниках истории и культуры) народов Российской Федерации».

- единой зоны регулирования застройки и хозяйственной деятельности (участок ЗРЗ(42)28) объектов культурного наследия.

Закон Санкт-Петербурга от 19.01.2009 № 820-7 (в редакции, вступившей в силу 01.08.2023) «О границах объединенных зон охраны объектов культурного наследия, расположенных на территории Санкт-Петербурга, режимах использования земель и требованиях к градостроительным регламентам в границах указанных зон».

В пределах границ вышеуказанного земельного участка отсутствуют выявленные объекты культурного наследия, а также защитная зона объектов культурного наследия.

Земельный участок расположен вне границ территории исторического поселения. территории исторического поселения.

2. Согласно проведенным историко-архивным исследованиям на территории земельного участка по объекту: «Выполнение проектно-изыскательских работ по строительству и реконструкции водопроводных сетей для подключения здания котельной по адресу: Санкт-Петербург Пушкин Красносельское шоссе, дом 39а, литера А» объекты, которые можно было бы отнести к объектам археологического наследия, отсутствуют.

3. В соответствии со статьей 45-1 Федерального закона от 25.06.2002 №73-ФЗ «Об объектах культурного наследия (памятниках истории и культуры) народов Российской Федерации» на территории земельного участка по объекту: «Выполнение проектно-изыскательских работ по строительству и реконструкции водопроводных сетей для подключения здания котельной по адресу: Санкт-Петербург Пушкин Красносельское шоссе, дом 39а, литера А» проведены археологические полевые работы в форме археологической разведки. Работы выполнены в соответствии с методическими указаниями и требованиями «Положения о порядке проведения археологических полевых работ и составления научной отчетной документации», утвержденного постановлением Бюро Отделения историко-филологических наук Российской академии наук №15 от 12 апреля 2023 г. и иных нормативно-правовых актов в сфере охраны объектов культурного наследия и хорошо документированы. Результаты обследования отражены в полном научно-техническом отчете. В ходе проведенных в рамках государственной историко-культурной экспертизы археологических полевых работ объектов археологического наследия не обнаружено.

4. Представленные материалы исчерпывающие и доказывают археологическую изученность земельного участка по объекту: «Выполнение проектно-изыскательских работ по строительству и реконструкции водопроводных сетей для подключения здания котельной по адресу: Санкт-Петербург Пушкин Красносельское шоссе, дом 39а, литера А».

Вывод экспертизы

Экспертом сделан вывод о возможности (положительное заключение) проведения земляных, строительных, мелиоративных и (или) хозяйственных работ, предусмотренных статьей 25 Лесного кодекса Российской Федерации работ по использованию лесов и иных работ на земельном участке по объекту: «Выполнение проектно-изыскательских работ по строительству и реконструкции водопроводных сетей для подключения здания котельной по адресу: Санкт-Петербург Пушкин Красносельское шоссе, дом 39а, литера А» в связи с отсутствием выявленных объектов археологического наследия на указанном земельном участке, подлежащем воздействию земляных, строительных, мелиоративных и (или) хозяйственных работ, предусмотренных статьей 25 Лесного кодекса Российской Федерации работ по использованию лесов и иных работ.

Перечень приложений к экспертизе:

- Приложение 1* Копия Технического задания к Договору № 08/2023-СП от 20 октября 2023 года.
- Приложение 2* Копия письма Комитета по государственному контролю, использованию и охране памятников истории и культуры Правительства Санкт-Петербурга № 01-43-3258/23-0-1 от 28.02.2023 г.
- Приложение 3* Копия Полного научно-технического отчета о выполнении научно-исследовательских археологических работ в виде историко-культурного научного археологического обследования (разведки) с целью проведения государственной историко-культурной экспертизы земельного участка по объекту: «Выполнение проектно-изыскательских работ по строительству и реконструкции водопроводных сетей для подключения здания котельной по адресу: Санкт-Петербург Пушкин Красносельское шоссе, дом 39а, литера А», выполненного Центром спасательной археологии ИИМК РАН.
- Приложение 4* Схема расположения земельного участка на кадастровой карте территории.
- Приложение 5* Копия письма ООО «ВотерПрайсИнвест» № 1043/23 от 11.12.2023 г. с обоснованием отсутствия градостроительного плана земельного участка.
- Приложение 6* Копии Выписок из Единого государственного реестра недвижимости об объектах недвижимости.
- Приложение 7* Копия справки № 14102/33 – 125.5-20 от 18.12.2023 г.
- Приложение 8* Копия доверенности № 14102/33-161.5-5 от 09 января 2023 г.
- Приложение 9* Сведения об экспертах.

Приложение 10 Выдержки из приказа № 997 от 17.07.2019 г. «Об утверждении статуса аттестованного эксперта по проведению государственной историко-культурной экспертизы».

Приложение 11 Выдержки из приказа № 1537 от 17.09.2021 г. «Об утверждении статуса аттестованного эксперта по проведению государственной историко-культурной экспертизы».

Приложение 12 Выдержки из приказа № 1668 от 11.10.2021 г. «Об утверждении статуса аттестованного эксперта по проведению государственной историко-культурной экспертизы».

Приложение 13 Выдержки из приказа № 235 от 01.03.2022 г. «Об утверждении статуса аттестованного эксперта по проведению государственной историко-культурной экспертизы».

Эксперт Субботин А.В.

Руководитель археологических исследований Соловьева Н.Ф.

«20» декабря 2023 г.

Документ подписан усиленными квалифицированными электронными подписями в соответствии с п. 22 Положения о Государственной историко-культурной экспертизе, утвержденного постановлением Правительства от 15 июля 2009 г. № 569

Приложение 1

**Копия Технического задания к Договору № 08/2023-СП от
20 октября 2023 года**

Приложение №1
к Договору №08/2023-СП от 20.10.2023 г.

ТЕХНИЧЕСКОЕ ЗАДАНИЕ

на проведение научно-исследовательских работ в виде археологических разведок и подготовку акта государственной историко-культурной экспертизы земельного участка по объекту: «Выполнение проектно-изыскательских работ по строительству и реконструкции водопроводных сетей для подключения здания котельной по адресу: Санкт-Петербург Пушкин Красносельское шоссе, дом 39а, литера А»

1. Общие положения

- 1.1. Наименование Работ: проведение научно-исследовательских работ в виде археологических разведок и подготовку акта государственной историко-культурной экспертизы земельного участка по объекту: «Выполнение проектно-изыскательских работ по строительству и реконструкции водопроводных сетей для подключения здания котельной по адресу: Санкт-Петербург Пушкин Красносельское шоссе, дом 39а, литера А»
- 1.2. Заказчик: ООО «ВотерПрайсИнвест»
- 1.3. Исполнитель: ИИМК РАН
- 1.4. Стадия работ: проектная.
- 1.5. Район исследования: Санкт-Петербург, Пушкинский район.
- 1.6. Основание выполнения работ: письмо Комитета по государственному контролю, использованию и охране памятников истории и культуры №01-43-3258/23-0-1 от 28.02.2023
- 1.7. Протяженность объекта: 1,3 км.

2. Объект экспертизы: земельный участок по объекту: «Выполнение проектно-изыскательских работ по строительству и реконструкции водопроводных сетей для подключения здания котельной по адресу: Санкт-Петербург Пушкин Красносельское шоссе, дом 39а, литера А»

3. Основная нормативно-техническая документация

- 3.1. Федеральный закон РФ "Об объектах культурного наследия (памятниках истории и культуры) народов Российской Федерации" от 25 июня 2002 года N 73-ФЗ.
- 3.2. Федеральный закон №7-ФЗ от 10.01.2002 г «Об охране окружающей среды».
- 3.3. Постановление Правительства РФ от 12.09.2015 N 972 "Об утверждении Положения о зонах охраны объектов культурного наследия (памятников истории и культуры) народов Российской Федерации и о признании утратившими силу отдельных положений нормативных правовых актов Правительства Российской Федерации";
- 3.4. Постановление Правительства РФ от 15.07.2009 г. № 569 «Об утверждении Положения о государственной историко-культурной экспертизе»;
- 3.5. Положение о порядке проведения археологических полевых работ и составления научной отчетной документации (утверждено постановлением Бюро Отделения историко-филологических наук Российской академии наук от 12 апреля 2023 г. №15).

4. Состав работ

Первый этап:

- 4.1. Получение разрешения (открытый лист) на право проведения археологических работ.
- 4.2. Архивно-библиографические исследования, составление исторической справки и создание ситуационного плана.
 - 4.2.1. Проведение архивных исследований, касающихся сведений о наличии археологических памятников в обследуемой зоне.
 - 4.2.2. Визуальное обследование участка исследований.
 - 4.2.3. Составление краткой исторической справки.

4.3. Археологическое обследование участка:

4.3.1. Выявление памятников археологии на основании наличия подъемного материала, особенностей рельефа и иных данных.

4.3.2. Привязка обнаруженных памятников к территории застройки.

4.3.3. Описание ландшафтной характеристики расположения обнаруженных памятников и фиксируемых нарушений поверхности объекта.

4.3.4. Разбивка археологических шурфов - 2 шурфа.

4.3.5. Фотофиксация в процессе подготовки к закладке шурфов.

4.3.6. Выборка культурных напластований из шурфов по слоям, с трехмерной фиксацией находок на плане шурфа.

4.3.7. Выявление археологического материала в культурном слое.

4.3.8. Изучение культурного слоя в процессе закладки шурфов с зачисткой профилей для получения вертикальных разрезов.

4.3.9. Фотофиксация процесса работ, отдельных находок и скоплений материала in situ.

4.3.10. Фото- и графо- фиксация профилей стенок шурфов и обнаруженных ям.

4.3.11. Отбор археологического материала из заполнения ям и сооружений, полевая консервация вещевых материалов.

4.3.12. Вычерчивание профилей шурфов, текстуальное описание стратиграфии, культурного слоя, материка и иных объектов в шурфах.

4.3.13. Ведение полевой документации.

4.4. Камеральные работы.

4.4.1. Очистка или мытье находок, при необходимости оперативная первичная консервация предметов из разрушающихся материалов

4.4.2. Статистическая обработка массовых находок. Шифровка находок.

4.4.3. Составление полевых описей индивидуальных и массовых находок.

4.4.4. Зарисовка находок.

4.4.5. Фотографирование находок.

При необходимости:

4.4.6. Определение остеологического материала и отбор образцов в коллекцию

4.4.7. Определение зерен и семян.

4.4.8. Определение пород образцов древесины.

4.4.9. Дендрохронологический и радиоуглеродный анализ образцов.

4.4.10. Атрибуция нумизматических находок.

4.4.11. Атрибуция воинских и других знаков.

4.4.12. Эпиграфический анализ находок с надписями.

4.4.13. Атрибуция изделий с клеймами изготовителей.

4.5. Подготовка коллекций к передаче на постоянное хранение в Государственный музейный фонд

4.6. Написание полного научно-технического отчёта.

4.7. Уведомление об окончании первого этапа.

Второй этап:

4.8. Подготовка акта государственной историко-культурной экспертизы земельного участка.

4.9. Передача акта государственной историко-культурной экспертизы в региональный орган охраны объектов культурного наследия.

5. Отчетная документация.

5.1. Полный научно-технический отчет в 1 экземпляре на электронном носителе;

Акт государственной историко-культурной экспертизы земельного участка в 1 экземпляре на электронном носителе;

копия сопроводительного письма в региональный орган охраны объектов культурного наследия о передаче акта государственной историко-культурной экспертизы в 1 экземпляре на бумажном носителе.

5.2. Отчетная документация предоставляется в электронном виде в формате Adobe Acrobat (*.pdf).


6. Требования к выполнению работ.

6.1. Отчетная документация должна соответствовать требованиям Положения о порядке проведения археологических полевых работ и составления научной отчетной документации (утверждено постановлением Бюро Отделения историко-филологических наук Российской академии наук от 12 апреля 2023 г. №15) и Положения о государственной историко-культурной экспертизе (утв. Постановлением Правительства №569 от 15 июля 2009 г.)

Генеральный директор
ООО «ВотерПрайсИнвест»


А.А. Гусев /
М.П.

Заместитель Директора ИИМК РАН


Н.Ф. Соловьева /
М.П.

Приложение 2

**Копия письма Комитета по государственному контролю,
использованию и охране памятников истории и культуры
Правительства Санкт-Петербурга № 01-43-3258/23-0-1 от
28.02.2023 г**



ПРАВИТЕЛЬСТВО САНКТ-ПЕТЕРБУРГА

**КОМИТЕТ ПО ГОСУДАРСТВЕННОМУ
КОНТРОЛЮ, ИСПОЛЬЗОВАНИЮ
И ОХРАНЕ ПАМЯТНИКОВ
ИСТОРИИ И КУЛЬТУРЫ
(КГИОП)**

пл. Ломоносова, д.1, Санкт-Петербург, 191023
Тел. (812) 417-43-03, факс (812) 710-42-45
E-mail: kgiop@gov.spb.ru
<https://www.gov.spb.ru>, <http://kgiop.ru/>

Главному инженеру проекта
ООО «ВотерПрайсИнвест»

Саенко Е.В.

nikishova@waterprice.ru

№01-43-3258/23-0-1 от 28.02.2023

№ 01-43-3258/23-0-0 от 14.02.2023

На № 86/23 от 03.02.2023

В ответ на Ваше обращение КГИОП сообщает, что земельный участок по объекту: **«Выполнение проектно-изыскательских работ по строительству и реконструкции водопроводных сетей для подключения здания котельной по адресу: Санкт-Петербург Пушкин Красносельское шоссе, дом 39а, литера**

А» (согласно приложенной к запросу схеме) расположен в границах:

- объекта культурного наследия федерального значения «Водовод Орловский» (адрес НПА: г. Пушкин, от Орловских ключей до Орловской водонапорной башни).

Проектирование и проведение работ по сохранению объектов культурного наследия или его территории должно осуществляться по согласованию с соответствующим государственным органом охраны объектов культурного наследия в порядке, установленном ст. 45 Федерального закона от 24.05.2002 № 73-ФЗ «Об объектах культурного наследия (памятниках истории и культуры) народов Российской Федерации».

- единой зоны регулирования застройки и хозяйственной деятельности (участок ЗРЗ(42)28) объектов культурного наследия.

Закон Санкт-Петербурга от 19.01.2009 № 820-7 (в редакции, вступившей в силу 01.08.2021) "О границах объединенных зон охраны объектов культурного наследия, расположенных на территории Санкт-Петербурга, режимах использования земель и требованиях к градостроительным регламентам в границах указанных зон".

В пределах границ вышеуказанного земельного участка отсутствуют выявленные объекты культурного наследия, а также защитная зона объектов культурного наследия.

Согласно приказу Минкультуры России от 30.10.2020 № 1295 (ред. от 19.10.2022) «Об утверждении предмета охраны, границ территории и требований к градостроительным регламентам в границах территории исторического поселения федерального значения город Санкт-Петербург» (далее –

историческое поселение), участок²⁸ расположен вне границ территории исторического поселения.

КГИОП не располагает сведениями о наличии либо отсутствии объектов, обладающих признаками объектов культурного наследия, на рассматриваемом земельном участке. В связи с этим, а также в соответствии с требованиями ст. 30 Федерального закона № 73-ФЗ от 25.06.2002 г. «Об объектах культурного наследия (памятниках истории и культуры) народов Российской Федерации», требуется проведение государственной историко-культурной экспертизы земельного участка. Согласно требованиям п. 11.3 постановления Правительства Российской Федерации от 15.07.2009 № 569 «Об утверждении Положения о государственной историко-культурной экспертизе» государственная историко-культурная экспертиза земельного участка проводится путем археологической разведки.

Данное письмо носит информативный характер и не является разрешением на производство работ.

**Начальник Управления
государственного реестра
объектов культурного наследия**

**ДОКУМЕНТ ПОДПИСАН
ЭЛЕКТРОННОЙ ПОДПИСЬЮ**

Сертификат 08F237E849F3904F1FB4515728CECA1C
Владелец **Яковлев Петр Олегович**
Действителен с 31.10.2022 по 24.01.2024

П.О. Яковлев

Ерёменко А.В.
(812)417-43-33
Долгушина М.И.
(812) 417-43-46

Приложение 3

Копия Полного научно-технического отчета о выполнении научно-исследовательских археологических работ в виде историко-культурного научного археологического обследования (разведки) с целью проведения государственной историко-культурной экспертизы земельного участка по объекту: «Выполнение проектно-изыскательских работ по строительству и реконструкции водопроводных сетей для подключения здания котельной по адресу: Санкт-Петербург Пушкин Красносельское шоссе, дом 39а, литера А», выполненного Центром спасательной археологии ИИМК РАН



ФЕДЕРАЛЬНОЕ ГОСУДАРСТВЕННОЕ БЮДЖЕТНОЕ УЧРЕЖДЕНИЕ НАУКИ
ИНСТИТУТ ИСТОРИИ МАТЕРИАЛЬНОЙ КУЛЬТУРЫ
РОССИЙСКОЙ АКАДЕМИИ НАУК (ИИМК РАН)

Экз. _____

ПОЛНЫЙ НАУЧНО-ТЕХНИЧЕСКИЙ ОТЧЕТ

Историко-культурное научное археологическое обследование (разведки) с целью проведения государственной историко-культурной экспертизы земельного участка по объекту: «Выполнение проектно-изыскательских работ по строительству и реконструкции водопроводных сетей для подключения здания котельной по адресу: Санкт-Петербург Пушкин Красносельское шоссе, дом 39а, литера А»

Отв. исполнитель Н.Ф. Соловьева

Инв. № подл.	Подпись и дата	Взам. инв. №

Санкт-Петербург

2023

Российская академия наук
ИНСТИТУТ ИСТОРИИ МАТЕРИАЛЬНОЙ КУЛЬТУРЫ
(ИИМК РАН)

УДК: 902.21(470.23-25)
ББК: 63.4(2)
Инв.№ _____

Гриф. _____
Экз. _____

УТВЕРЖДАЮ:

Зам. Директора ИИМК РАН

К.И.Н.

Н.Ф. Соловьева

«20» октября 2023 г.

ПОЛНЫЙ НАУЧНО-ТЕХНИЧЕСКИЙ ОТЧЕТ

ИСТОРИКО-КУЛЬТУРНОЕ НАУЧНОЕ АРХЕОЛОГИЧЕСКОЕ
ОБСЛЕДОВАНИЕ (РАЗВЕДКИ) С ЦЕЛЬЮ ПРОВЕДЕНИЯ
ГОСУДАРСТВЕННОЙ ИСТОРИКО-КУЛЬТУРНОЙ ЭКСПЕРТИЗЫ
ЗЕМЕЛЬНОГО УЧАСТКА ПО ОБЪЕКТУ: «ВЫПОЛНЕНИЕ ПРОЕКТНО-
ИЗЫСКАТЕЛЬСКИХ РАБОТ ПО СТРОИТЕЛЬСТВУ И РЕКОНСТРУКЦИИ
ВОДОПРОВОДНЫХ СЕТЕЙ ДЛЯ ПОДКЛЮЧЕНИЯ ЗДАНИЯ КОТЕЛЬНОЙ
ПО АДРЕСУ: САНКТ-ПЕТЕРБУРГ ПУШКИН КРАСНОСЕЛЬСКОЕ ШОССЕ,
ДОМ 3 9А, ЛИТЕРА А»

08/2023-СП-2023-ТО

Объект по адресу: Санкт-Петербург, Пушкинский район
Основание: Договор №08/2023-СП от «20» октября 2023 года
Заказчик: ООО «ВотерПрайсИнвест»
Исполнитель: ИИМК РАН

Отв. исполнитель _____ Н.Ф. Соловьева

Санкт-Петербург
2023

Подп. и дата

Взам. инв. №

Инв. № дубл.

Подп. и дата

Инв. № подл.

РЕФЕРАТ

Отчет 81 с., 63 рис., 11 источников, 2 прил.

САНКТ-ПЕТЕРБУРГ, ПУШКИНСКИЙ РАЙОН, ГОРОД ПУШКИН,
КРАСНОСЕЛЬСКОЕ ШОССЕ, ШУРФ, АРХЕОЛОГИЧЕСКАЯ РАЗВЕДКА.

Отчет содержит результаты археологической разведки, произведенной в ноябре 2023 года на земельном участке по объекту: «Выполнение проектно-изыскательских работ по строительству и реконструкции водопроводных сетей для подключения здания котельной по адресу: Санкт-Петербург Пушкин Красносельское шоссе, дом 39а, литера А».

Протяженность трассы обследования: 1,3 км.

Работы проведены на основании Открытого листа № 0065-2023, выданного Министерством культуры РФ 10 февраля 2023 г. Соловьевой Н.Ф.

Цель исследований заключалась в определении наличия или отсутствия объектов культурного, в том числе и археологического, наследия, включенных в реестр, выявленных объектов культурного наследия, либо объектов, обладающих признаками объекта культурного наследия, на обследуемом земельном участке.

В ходе полевых археологических работ произведен натурный осмотр трассы обследования, заложено 2 археологических шурфа размером 2х2 метра, общей площадью 8 м² с целью выявления культурного слоя на территории обследования.

На обследованном участке объекты археологического наследия и признаки наличия объектов археологического наследия не обнаружены, почвенный слой содержит материалы XIX – начала XXI в. в переотложенном состоянии.

Име. № подл.	Подп. и дата	Име. № дубл.	Взам. инв. №	Подп. и дата	Име. № подл.	08/2023-СП-2023-ТО					Лист
						Ли	Изм.	№ докум.	Подп.	Дата	3

СОДЕРЖАНИЕ

Нормативно-правовая база.....	5
Определения и сокращения.....	7
Введение.....	10
1. Историческая справка.....	13
1.1. История исследуемого района.....	13
1.2. История Царского села и города Пушкин. Анализ картографического материала.....	15
1.3. Основные выводы по разделу.....	18
2. Физико-географическая характеристика района работ.....	19
2.1. Геологическая история исследуемой территории.....	19
2.2. Географическая характеристика участка обследования.....	21
3. Методика полевых исследований.....	25
4. Полевые исследования.....	28
Заключение.....	33
Список источников и литературы.....	34
Список иллюстраций.....	36
Альбом иллюстраций.....	41
Приложение А. Копия Открытого листа.....	79
Приложение В. Копия письма Комитета по государственному использованию и охране памятников истории и культуры.....	80

Подп. и дата	Име. инв. №	Име. № дубл.	Подп. и дата	08/2023-СП-2023-ТО-С		
				Лит	Лист	Листов
Име. № подл.	Разраб.	Соловьева Н.Ф.	Подп.	Дата		
	Пров.	Субботин А.В.	Подп.	Дата	4	81
	Утв.	Соловьева Н.Ф.	Подп.	Дата	ИИМК РАН	
				Полный научно-технический отчет		

НОРМАТИВНО-ПРАВОВАЯ БАЗА

Настоящие исследования проводились во исполнение требований ст. 28 Федерального закона № 73-ФЗ от 25 июня 2002 «Об объектах культурного наследия (памятниках истории и культуры) народов Российской Федерации» на основании следующих нормативно-правовых актов:

1. Федеральный Закон РФ "Об объектах культурного наследия (памятниках истории и культуры) народов Российской Федерации" от 25 июня 2002 года № 73-ФЗ;
2. Федеральный Закон РФ "Об охране окружающей природной среды" от 10.01.2002 № 7-ФЗ;
3. Положение о порядке проведения археологических полевых работ и составления научной отчетной документации, по форме утвержденного постановлением бюро Отделения историко-филологических наук Российской академии наук №15 от 12 апреля 2023 г.;
4. Положение о едином государственном реестре объектов культурного наследия (памятников истории и культуры) народов Российской Федерации (утверждено приказом Министерства культуры РФ от 0312.2011 № 954);
5. Положение о государственной историко-культурной экспертизе (утверждено Постановлением Правительства Российской Федерации от 15.07.2009 № 569);
6. Правила выдачи, приостановления и прекращения действия разрешений (Открытых листов) на проведение работ по выявлению и изучению объектов археологического наследия, включая работы, имеющие целью поиск и изъятие археологических предметов (утв. Постановлением Правительства РФ №1893 от 24 октября 2022 г.)
7. Методика определения границ территорий объектов археологического наследия (рекомендована письмом Министерства культуры Российской Федерации от 27.01.2012 № 12-01-39/05-АБ);
8. Закон Санкт-Петербурга о границах зон охраны объектов культурного наследия на территории Санкт-Петербурга и режимах использования земель в

Име. № подл.	Подп. и дата	Име. № дубл.	Взам. инв. №	Подп. и дата
--------------	--------------	--------------	--------------	--------------

Ли	Изм.	№ докум.	Подп.	Дата

08/2023-СП-2023-ТО

Лист

5

границах указанных зон и о внесении изменений в закон Санкт-Петербурга «О генеральном плане Санкт-Петербурга и границах зон охраны объектов культурного наследия на территории Санкт-Петербурга» от 19 января 2009 года N 820-7

Име. № подл.	Подп. и дата	Име. № дубл.	Взам. инв. №	Подп. и дата

08/2023-СП-2023-ТО

Лист

6

ОПРЕДЕЛЕНИЯ И СОКРАЩЕНИЯ

В настоящем научно-техническом отчёте применяются следующие термины с соответствующими определениями:

археологические разведки – проведение на поверхности земли или под водой научных исследований, направленных на поиски объектов археологического наследия или собственно на объектах археологического наследия, без осуществления земляных работ либо с осуществлением локальных земляных работ с общей площадью не более 20 м² на каждом объекте археологического наследия с исследованием культурного слоя путем заложения шурфов или без таковых, в том числе с полным или частичным изъятием археологических предметов в целях выявления объектов археологического наследия, уточнения сведений о них и (или) планирования мероприятий по обеспечению их сохранности;

культурный слой – слой в земле или под водой, содержащий следы существования человека, время возникновения которых превышает сто лет и включающий археологические предметы;

поврежденный культурный слой – культурный слой, нарушенный, перемещенный, переотложенный в результате природных процессов либо антропогенного воздействия последних ста лет;

техногенный грунт (слой) – грунт, измененный, перемещенный или образованный в результате инженерно-хозяйственной деятельности человека последних ста лет;

объект археологического наследия – частично или полностью скрытые в земле или под водой следы существования человека в прошлых эпохах (включая все связанные с такими следами археологические предметы и культурные слои), основным или одним из основных источников информации о которых являются археологические раскопки или находки;

археологические предметы – движимые вещи, основным или одним из основных источников информации о которых независимо от обстоятельств их

Име. № подл.	
Подл. и дата	
Име. № дубл.	
Взам. инв. №	
Подл. и дата	

Ли	Изм.	№ докум.	Подп.	Дата

08/2023-СП-2023-ТО

Лист

7

Используемые сокращения:

МК РФ – Министерство Культуры Российской Федерации

ИА РАН – Институт археологии Российской академии наук

ИИМК РАН – Институт истории материальной культуры Российской академии наук

ОАН – Объект археологического наследия

ОКН – Объект культурного наследия

ФЗ – Федеральный Закон

ИИМК – Институт истории материальной культуры

РАН – Российская академия наук

С, В, Ю, З – Север, восток, юг, запад

БС – Балтийская система высот 1977 г.

Име. № подл.	Подп. и дата	Име. № дубл.	Взам. инв. №	Подп. и дата	Ли	Изм.	№ докум.	Подп.	Дата	08/2023-СП-2023-ТО	Лист
											9

ВВЕДЕНИЕ

В ноябре 2023 года сотрудниками Центра спасательной археологии ИИМК РАН было произведено историко-культурное научное археологическое обследование (разведки) с целью проведения государственной историко-культурной экспертизы земельного участка по объекту: «Выполнение проектно-изыскательских работ по строительству и реконструкции водопроводных сетей для подключения здания котельной по адресу: Санкт-Петербург Пушкин Красносельское шоссе, дом 39а, литера А».

Работы осуществлялись на основании Договора №08/2023-СП от 20 октября 2023 года, заключенного между ИИМК РАН и ООО «ВотерПрайсИнвест», а также Открытого Листа № 0065-2023 от 10 февраля 2023 г., выданного Соловьевой Наталье Федоровне на право производства археологических полевых работ (археологических разведок) на земельных участках в Адмиралтейском, Василеостровском, Выборгском, Калининском, Кировском, Колпинском, Красногвардейском, Красносельском, Кронштадтском, Курортном, Московском, Невском, Петроградском, Петродворцовом, Приморском, Пушкинском, Фрунзенском и Центральном районах г. Санкт-Петербурга. Срок действия Открытого листа с 10 февраля 2023 года по 20 января 2024 года (Приложение А).

В соответствии с письмом Комитета по государственному контролю, использованию и охране памятников истории и культуры № 01-43-3258/23-0-1 от 28.02.2023 г., земельный участок по объекту: «Выполнение проектно-изыскательских работ по строительству и реконструкции водопроводных сетей для подключения здания котельной по адресу: Санкт-Петербург Пушкин Красносельское шоссе, дом 39а, литера А» расположен в границах:

- объекта культурного наследия федерального значения «Водовод Орловский» (адрес НПА: г. Пушкин, от Орловских ключей до Орловской водонапорной башни).

Проектирование и проведение работ по сохранению объектов культурного наследия или его территории должно осуществляться по согласованию с соответствующим государственным органом охраны объектов культурного

Подп. и дата
Взам. инв. №
Инв. № дубл.
Подп. и дата
Инв. № подл.

Ли	Изм.	№ докум.	Подп.	Дата

08/2023-СП-2023-ТО

Лист

10

наследия в порядке, установленном ст. 45 Федерального закона от 24.05.2002 № 73-ФЗ «Об объектах культурного наследия (памятниках истории и культуры) народов Российской Федерации».

- единой зоны регулирования застройки и хозяйственной деятельности (участок ЗРЗ(42)28) объектов культурного наследия.

Закон Санкт-Петербурга от 19.01.2009 № 820-7 (в редакции, вступившей в силу 01.08.2023) «О границах объединенных зон охраны объектов культурного наследия, расположенных на территории Санкт-Петербурга, режимах использования земель и требованиях к градостроительным регламентам в границах указанных зон».

В пределах границ вышеуказанного земельного участка отсутствуют выявленные объекты культурного наследия, а также защитная зона объектов культурного наследия.

Земельный участок расположен вне границ территории исторического поселения.

Сведениями о наличии или об отсутствии на данном земельном участке объектов археологического наследия или объектов, обладающих признаками объекта археологического наследия, орган охраны объектов культурного наследия не располагает. (Приложение В).

В данной ситуации археологические исследования являются необходимым условием проведения строительных (земляных) работ, согласно требованиям Федерального закона от 25.06.2002 №73-ФЗ «Об объектах культурного наследия (памятниках истории и культуры) народов Российской Федерации».

До начала полевых археологических работ была собрана историко-библиографическая информация, подготовлен комплект исторических карт с нанесенными на них границами участка обследования, иллюстративный материал (рис. 5-11).

Цель проведения работ на участке обследования – определение наличия или отсутствия объектов культурного, в том числе и археологического, наследия, включенных в реестр, выявленных объектов культурного наследия, либо

Име. № подл.	Подп. и дата
Име. № дубл.	Име. № дубл.
Взам. инв. №	Подп. и дата
Име. № подл.	Подп. и дата

Ли	Изм.	№ докум.	Подп.	Дата

08/2023-СП-2023-ТО

Лист

11

объектов, обладающих признаками объекта культурного наследия, на обследуемом земельном участке.

Задача археологических исследований на участке обследования заключалась в выявлении, фиксации и исследовании остатков археологических (исторических) памятников, культурных слоев, конструкций и сооружений, массовых и индивидуальных находок путем визуального обследования и заложения разведывательных археологических шурфов (археологические разведки).

В ходе работ был произведен натурный осмотр участка, заложено 2 разведывательных шурфа размером 2х2 метра, общей площадью 8 м², с целью выявления культурного слоя на территории обследования.

В результате работ объекты археологического наследия на территории, отводимой под строительство, не выявлены.

Име. № подл.	Подп. и дата	Име. № дубл.	Взам. инв. №	Подп. и дата	Име. № подл.	Изм.	№ докум.	Подп.	Дата	08/2023-СП-2023-ТО	Лист
											12

1. ИСТОРИЧЕСКАЯ СПРАВКА

1.1. История исследуемого района.

Первые археологические свидетельства заселения территорий, входящих в пределы современного Санкт-Петербурга, известны в районе Лахты и Сестрорецкого разлива, и датируются периодом неолита и раннего железного века.

В 1922 г. сотрудником Лахтинской экскурсионной станции профессором П.В. Виттенбургом была открыта стоянка в Лахте. В 1923г. Б.Ф.Земляковым на памятнике были проведены небольшие раскопки, площадь которых точно неизвестна, и описана стратиграфия памятника. Стоянка расположена в северной части пос. Ольгино Приморского р-на Петербурга, на верхней площадке террасы высотой 5-5,5 м. над уровнем моря. Находки залегали под почвенно-дерновым слоем, слоем серого слонстого песка мощностью 20-30 см. и тонкой углистой прослойкой толщиной в 2-3 мм., прослеженной по всей вскрытой площади. Связаны находки со слоями красноватого и лежащего под ним черного песка. Мощность культурного слоя составляла около 40 см., но местами увеличивалась до 90 см. Имеющиеся сейчас материалы Лахтинской стоянки представлены исключительно керамикой. Материалы хранятся в Государственном Эрмитаже (Герасимов 2003).

Племена, жившие в районе южного берега Финского залива, в том числе воль и ижора, вошли в IX в. в состав Новгородского государства. Территория будущего Санкт-Петербурга в новгородские времена находилась на землях Никольско-Ижорского и Спасско-Городненского погостов Ореховского уезда, входившего в состав Вотской пятины. Писцовая книга 1500 г. свидетельствует о том, что крестьяне выращивали рожь, овес, ячмень и лен. Было развито скотоводство, в некоторых погостах существенную роль играла охота. Рыбная ловля была развита в местностях, лежащих по берегам реки Невы. В XV веке с формированием централизованного Русского государства, к Московским землям были присоединены новгородские, в том числе Вотская пятина. «Освоение невских берегов – одна из проблем истории русского Северо-запада. Известно,

Име. № подл.	Подл. и дата	Име. № дубл.	Взам. инв. №	Подл. и дата	Ли	Изм.	№ докум.	Подп.	Дата	08/2023-СП-2023-ТО	Лист
											13

что, начиная с VIII–X вв., по Неве, проходил международный водный путь, связывавший Восточную Европу с Балтийским регионом. Однако на ее побережье практически не известны следы оседлости этого времени. Не выявлены здесь и археологические памятники более позднего времени – вплоть до XIV столетия» (Сорокин 2008: 351). Тем не менее Санкт-Петербург возник не на пустом месте, с середины XV в. известны поселения на территории современного города и его окрестностей. «Планировка современного Санкт-Петербурга и его пригородной зоны в значительной мере основывается на существовавшей веками стабильной системе поселений и дорог. Многие допетербургские дороги стали городскими улицами, а древние селения были первоначальной основой создания городских слобод, кварталов и усадеб. Санкт-Петербург создан на основе предшествовавшей ему системы расселения, стабильно существовавшей в древнерусские, новгородские, московские, шведские времена» (Семенцов 2003:20).

В XV в. острова дельты Невы относились к двум погостам Ореховецкого уезда Водской пятины - Спасско Городненскому и Никольскому Ижерскому.

В 7 км к северо-востоку от исследуемой территории располагалось селение Паркола, упоминаемое в Писцовой книге Водской пятины в 1500 году. В XVII веке здесь располагалась шведская мыза (обозначенная на картах 1662 года как Кабилуя), которую Пётр I подарил своей дочери Елизавете Петровне.

С конца XVI в. земли от Финского залива до Ладожского озера фактически перешли под управление Швеции. Территории Приневья были поделены на лены – Нотеборгский, Копорский и Корельский. В этот период происходил массовый отток православного населения на территорию России. На опустевшие земли приходило финское и шведское население, осваиваясь в заброшенных русских селениях. По опубликованным материалам Сауло Кепсу и по данным шведских описей и землемерных документов видно, что если до середины 1640-х – 1650-х гг. большинство поселений сохраняло традиционные русские названия, то с 1650-х - 1660-х гг. осуществлялись многочисленные замены старинных топонимов и гидронимов на новые, в основном финские. Проведенные в 1670-1680-е гг. шведским правительством землемерные работы демонстрируют освоенность этих

Име. № подл.	Подп. и дата	Име. № дубл.	Взам. инв. №	Подп. и дата

Ли	Изм.	№ докум.	Подп.	Дата

08/2023-СП-2023-ТО

Лист

14

земель. За время пребывания в составе Швеции население подверглось финнизации.

После окончания Северной войны ижорские земли вновь вошли в состав Российского государства. В 1703 г. на берегах Невы был основан город Санкт-Петербург.

После Северной войны, по условиям Нишадтского мирного договора 1721 г. Приневье и почти весь Карельский перешеек вошли в состав России.

1.2. История Царского Села и города Пушкин. Анализ картографического материала.

В шведское время (1609-1702) на территории Екатерининского дворца существовала шведская дворянская усадьба Саари Моиси (фино-угорское название переводится примерно как «Возвышенная мыза»). В шведских документах упоминается как Сариц гоф. Это была небольшая усадьба, состоявшая из деревянного дома, хозяйственных пристроек к нему и скромного сада, разделённого двумя перпендикулярными аллеями на четыре квадрата. Впервые это поселение упоминается в составе Никольского Ижорского погоста в «Переписной окладной книге по Новгороду Вотской пятины» 1501 года. На картах, составленных для Бориса Годунова, поместье имеет название «Сарица». Позднее, под влиянием русской народной этимологии, название трансформировалось в «Сарскую мызу», затем в «Саарское село», и, наконец, стало Царским Селом. На «Карте бывших губерний Иван-Города, Яма, Капорья и Нэтеборга авторства Бергенгейма», составленной в 1827 году под присмотром Генерал-Майора Шуберта по материалам, найденным в Шведских архивах, территория обследования расположена в 2 км северо-восточнее мызы (рис. 6). В 1 километре к западу расположена деревня Рапола.

После изгнания шведов из этого района Пётр I в 1707 году подарил мызу А. Д. Меншикову, а позднее, 13 (24) июня 1710 года, Сарская мыза (вместе с 43 приписанными деревнями и угодьями) была подарена Марте Скавронской, ставшей в 1712 году его женой под именем Екатерины Алексеевны. Эта дата – 13 (24) июня 1710 года – и является датой основания Царского Села. В 1718-1724

Име. № подл.	Подл. и дата
Име. № дубл.	
Взам. инв. №	
Подл. и дата	

Ли	Изм.	№ докум.	Подп.	Дата

08/2023-СП-2023-ТО

Лист

15

годах по проекту архитектора Иоганна Браунштейна здесь вырос небольшой двухэтажный каменный дворец, окружённый подсобными постройками. Был расширен сад, заново перепланированный террасами мастером садово-паркового искусства Я. В. Роозеном. В 1719 и 1722 годах на нижней террасе вырыли два пруда. Недалеко от дворца возникла слобода дворцовых служителей. В 1716 году построена деревянная Успенская церковь: с этого момента Сарская мыза превращается в Сарское Село. В 1720 году возникает первая улица Царского Села – Садовая (изначальное название – Передняя улица). В 1721 году учреждена Кузьминская слобода из крестьян Суздальской губернии. В 1734 году началось строительство Знаменской церкви – старейшего каменного здания города.

На карте 1727 года, составленной на основе шведских картографических документов и карты А. Шхонбека, с добавлением новой российской топографической съёмки, новый населенный пункт еще не отображается (рис. 7). «Генеральный план Ингерманландии, Санкт-Петербургского, Шлиссельбургского, Копорского и Ямбургского уездов с показанием крепостей, мыз и деревень» 1749 года довольно точно отображает расположение населенных пунктов. Территория обследования расположена на отдалении в 0,5 км к югу от обозначенных на карте строений на свободном участке (рис. 8).

В царствование Елизаветы Петровны Царское Село стало императорской резиденцией, вокруг которой постепенно сложилось поселение. В 1740-1750-х годах скромный дворец Екатерины I перестраивается в роскошную летнюю резиденцию. В 1755 году из третьего Зимнего дворца сюда перенесли Янтарный кабинет, подаренный в 1716 году Петру I прусским королём Фридрихом Вильгельмом. Одновременно шло расширение территории сада, южной границей которого стали Нижние пруды. В саду появились скульптуры и парковые павильоны. Для водоснабжения парковых водоёмов прорыли от Виттоловских ключей (в 6 км от Царского Села) канал. В этот период сложился облик Садовой улицы. К 1770-м годам к северо-востоку от главного дворцового комплекса разрослась слобода. Екатерина II пыталась регламентировать дальнейший рост населения. В январе 1780 года для упорядочения слободы был издан указ,

Име. № подл.	Подл. и дата	Име. № дубл.	Взам. инв. №	Подл. и дата	Ли	Изм.	№ докум.	Подп.	Дата	08/2023-СП-2023-ТО	Лист
											16

предписывающий «при селе Царском, по праву сторону Новой дороги Новгородской, а по левую к Порхову идущей, устроить город под названием «София» и вместе с тем учредить Софийский уезд». С учреждением города Софии там появилась своя администрация с городничим, магистратом, ратушей, не подведомственная Царкосельской. В самом Царском Селе запретили строительство жилых домов, а чиновников, купцов и духовенство расселили в Софии. Екатерина повелела провести водопровод, достаточный для питания прудов и для снабжения питьевой водой Царского Села и Софии. Город София был разбит на отдельные правильные квадраты с обширной площадью в центре. Рядом с площадью вначале построили деревянную церковь святых Константина и Елены, а в 1788 году на самой площади – и каменный Софийский собор. 29 августа 1808 года при императоре Александре I Царское Село было объединено с Софией и получило статус города – центра Царкосельского уезда.

В 1808 году Александр I городским архитектором Царского Села назначил шотландского архитектора Вильям Гесте, который занимал эту должности до своей смерти в 1832 году. Зодчий начал работу с составления генерального плана застройки города: Царское Село было разбито на кварталы, застроенные симметрично расположенными зданиями. Кварталы делились на участки с садами и огородами. В генеральном плане были заложены четыре площади: торговая, административная, полукруглая и Знаменская. Началось новое заселение Царского Села, куда из Софии перевели присутственные места и жителей, которым были розданы новые земельные участки в соответствии с утверждённым новым планом города. София опустела. В 1817 году в городе насчитывалось всего 15 улиц, 354 обывательских и казённых строения. Население составляло 4 тысячи человек.

В 1837 году вступила в строй первая в Российской империи Царкосельская железная дорога. В 1840 году в городе сооружён Екатерининский собор. В 1839 году к двум имеющимся городским кварталам добавили третий, около железной дороги, а в 1855 году начали застраивать участки земли вдоль Павловского шоссе. В городе насчитывалось 44 улицы и переулка, 10 церквей, костёл и кирха, 400

Име. № подл.	Подп. и дата	Име. № дубл.	Взам. инв. №	Подп. и дата	Ли	Изм.	№ докум.	Подп.	Дата	08/2023-СП-2023-ТО	Лист
											17

частных домов, восемь казарм, три госпиталя, действовало первое крупное учебное заведение – женское духовное училище.

«Семитопографическая карта окрестности Ст.-Петербурга 1843 года», созданная по съемке генерал-майора Ф.Ф. Шуберта, не содержит детализировки застройки квартала, в котором расположен исследуемый земельный участок (рис. 9). Аналогична ситуация и на военно-топографической верстовке 1888 года (рис. 10).

На более поздней карте «Детальная карта РККА Ленинграда и окрестностей 1941 года», (рис. 11) внутри квартала обозначен ряд типовых зданий – строчная застройка жилмассива военного аэропорта города Пушкина. Здания, построенные в стиле сталинского неоклассицизма, появляются в период с 1935 по 1937 года.

1.3. Основные выводы по разделу.

- на месте проектируемого объекта не известны населенные пункты, возникшие до XVIII века;
- с первой четверти – середины XVIII века район производства работ входил в зону активного хозяйственного освоения;
- точная планировка квартала, в котором расположен проектируемый объект, на ранних этапах строительства не известна;
- характер застройки претерпел значительные изменения в послевоенный период.

Име. № подл.	Подп. и дата	Име. № дубл.	Взам. инв. №	Подп. и дата	Ли	Изм.	№ докум.	Подп.	Дата	08/2023-СП-2023-ТО	Лист
											18

2. ФИЗИКО-ГЕОГРАФИЧЕСКАЯ ХАРАКТЕРИСТИКА РАЙОНА РАБОТ

2.1. Геологическая история исследуемой территории

Геологическое строение территории Санкт-Петербурга обусловлено положением на стыке Балтийского кристаллического щита и Русской плиты. На всей территории развита мощная толща (до 1200 – 1300 м) верхнепротерозойских и палеозойских осадочных пород, образующая осадочный чехол Русской плиты. Они залегают наклонно, со слабым падением под углом 10 - 20° к юго-востоку и образуют северо-западное крыло гигантской пологой вогнутой складки – Московской синеклизы (впадины).

В палеозое 300-400 миллионов лет назад вся эта территория была покрыта морем. Осадочные отложения того времени – пески, супеси, глины с линзами ила или торфа – покрывают мощной толщей (свыше 200 метров) кристаллический фундамент, состоящий из гранитов, гнейсов и диабазов. Современный рельеф образовался в результате деятельности ледникового покрова (последнее Валдайское оледенение было 12 тысяч лет назад). После отступления ледника образовалось Литориновое море, уровень которого был на 7-9 м выше современного. 4 тысячи лет назад море отступило, и мели Финского залива превратились в острова. Долина сложена озёрно-ледниковыми и постледниковыми отложениями. Последние 2,5 тысячи лет рельеф почти не менялся.

В четвертичный период территория города неоднократно покрывалась материковыми льдами, деятельность которых сформировала современный рельеф. Рельеф области сформировался в результате длительного взаимодействия внутренних и внешних сил. Историю формирования области условно делят на три этапа:

1 этап - в доледниковое время вследствие неравномерного тектонического поднятия сформировался денудационно-тектонический рельеф;

2 этап - в четвертичное время территория несколько раз покрывалась ледниками, которые неоднократно стаявали;

Име. № подл.	Подп. и дата	Име. № дубл.	Взам. инв. №	Подп. и дата
--------------	--------------	--------------	--------------	--------------

Ли	Изм.	№ докум.	Подп.	Дата
----	------	----------	-------	------

08/2023-СП-2023-ТО

Лист

19

3 этап - после стаивания последнего ледникового покрова и спуска озерно-ледниковых водоемов (последние 8 – 9 тысяч лет) развитие рельефа происходило под влиянием эрозивно-аккумулятивной деятельности рек, абразии и аккумуляции озерных и морских водоемов, эоловой деятельности, карстовых процессов и морфообразования. Значительное поднятие северного побережья Ладожского озера вызвало перемещение водных масс к югу и затопление южного побережья этого озера. Результатом такой трансгрессии явилось возникновение реки Невы (4,5 – 5 тыс. лет назад).

До основания Санкт-Петербурга значительная часть территории была заболочена и покрыта лесами.

Почти вся территория Санкт-Петербурга расположена на плоской низкой равнине, имеющей множество древних морских террас. Одна из наиболее известных – Литориновая, начинающаяся в районе станции метро «Автово» и протянувшаяся вдоль проспекта Стачек и всего Петергофского шоссе. Называется по названию Литоринового моря, существовавшего на месте современной Балтики около 7,5-4 тысяч лет назад. На территории центральной части города выделены три террасы Литоринового моря, уступами спускающиеся к Финскому заливу. Каждая из террас имела отличия в строении почвенного покрова и его компонентном составе. Исторический центр города расположен на первой, наиболее низкой, Литориновой морской террасе, которая расчленена рукавами реки Невы, образующими с островами обширную дельту. Почвообразование в дельте реки Невы отличалось высокой динамичностью, связанной с гидрологическим режимом реки и периодическими наводнениями. Каждое затопление открывало новую стадию в развитии почв, определяя специфику процессов синлитогенного почвообразования. В естественном почвенном покрове дельты Невы абсолютно доминировали аллювиальные серогумусовые глеевые почвы. В пределах города террасы сильно изменена человеком, пронизана улицами с интенсивным движением.

Средняя высота центра города над уровнем моря 5 м. Северные районы имеют высоту от 1 (болота Юнтоловского заказника) до 40 м (Поклонная гора).

Име. № подл.	Подп. и дата	Име. № дубл.	Взам. инв. №	Подп. и дата	Ли	Изм.	№ докум.	Подп.	Дата	08/2023-СП-2023-ТО	Лист
											20

Южные районы – от 5 до 18 м. И только в южных и кое-где в северных пригородах средняя высота рельефа составляет 50-60 м. Наивысшая точка в границах города находится на Дудергофских высотах и составляет 176 м. Самая низкая сухопутная точка находится в Кронштадте – Доковый бассейн со среднегодовой отметкой уровня воды в 11,4 м ниже нуля Кронштадтского футштока.

В палеозое вся эта территория была покрыта морями. Осадочные отложения того времени – песчаники, пески, глины, известняки – покрывают мощной толщей (свыше 200 метров) кристаллический фундамент, состоящий из гранитов, гнейсов и диабазов. Современный рельеф образовался в результате деятельности ледникового покрова (последнее Валдайское оледенение было 12 тысяч лет назад). После отступления ледника образовалось Литориновое море, уровень которого был на 7-9 м выше современного. 4 тысячи лет назад море отступило и образовалась долина реки Невы. Долина сложена озёрно-ледниковыми и постледниковыми отложениями. Последние 2,5 тысячи лет рельеф почти не менялся.

На наиболее возвышенных местах находились небольшие ареалы аллювиальных почв, в профиле которых заметны признаки альфегумусового процесса и подзолообразования.

В прибрежной зоне в результате деятельности прибоя и русловых процессов реки Невы береговая линия на протяжении тысячелетий постоянно изменялась, появлялись и исчезали мелкие заливы, острова меняли свою форму, увеличивались в размерах.

В краевых, как правило, западных, частях островов процессы абразии берега водами реки Невы и Финского залива препятствовали образованию полноразвитых аллювиальных почв. Здесь формировались слаборазвитые маршевые почвы.

2.2. Географическая характеристика участка обследования

Санкт-Петербург расположен на северо-западе России, в пределах Приневской низменности, на прилегающем к устью реки Невы побережье Невской губы Финского залива и на многочисленных островах Невской дельты.

Изн. № докум.	Подп. и дата
Изн. № дубл.	Взам. инв. №
Подп. и дата	Подп. и дата
Изн. № подл.	

Ли	Изм.	№ докум.	Подп.	Дата

08/2023-СП-2023-ТО

Лист

21

Площадь территории города – 1439 кв. км, из них территория высокоплотной, почти сплошной застройки составляет 650 кв. км.

Климат Петербурга умеренный, переходный от умеренно-континентального к умеренно-морскому. Такой тип климата объясняется географическим положением и атмосферной циркуляцией характерной для Ленинградской области. Это обуславливается сравнительно небольшим количеством поступающего на земную поверхность и в атмосферу солнечного тепла.

Из-за небольшого количества солнечного тепла влага испаряется медленно. За год в Санкт-Петербурге бывает в среднем 62 солнечных дня. Поэтому, на протяжении большей части года преобладают дни с облачной, пасмурной погодой, рассеянным освещением. В городе наблюдаются так называемые Белые ночи, наступающие 25-26 мая, когда солнце опускается за горизонт не более чем на 9°, и вечерние сумерки практически сливаются с утренними. Заканчиваются белые ночи 16-17 июля. В общей сложности продолжительность белых ночей более 50 дней.

Для города характерна частая смена воздушных масс, обусловленная в значительной степени циклонической деятельностью. Летом преобладают западные и северо-западные ветры, зимой западные и юго-западные.

Общая протяжённость всех водотоков на территории Санкт-Петербурга достигает 282 км, а их водная поверхность составляет около 7 % всей площади. За время существования Санкт-Петербурга гидрологическая сеть города претерпела существенные изменения. Строительство города в низком болотистом месте потребовало сооружения каналов и прудов для осушения. Вынутая при этом земля использовалась для повышения поверхности. В конце XIX века дельта Невы состояла из 48 рек и каналов, образующих 101 остров. С течением времени по мере строительства города многие водоёмы теряли своё первоначальное значение, загрязнялись и засыпались. В XX веке в результате засыпки каналов, проток и рукавов число островов сократилось до 42-х.

Изм. № подл. Подп. и дата

Изм. № подл.	Изм.	№ докум.	Подп.	Дата

археологически стерильного слоя, подстилающего почвенный горизонт (материка). Все шурфы документировались, в том числе фотографически, и фиксировались дневниковыми записями.

Координаты, определенные в зависимости от внешних условий приема с точностью 2-5 см, даются в местной системе координат МСК-1964 СПб ГОСТ 51794-2008 в метрах.

Для картирования рекогносцировочных шурфов, выявленных объектов и общевидовых фотографий ландшафтной ситуации использованы имеющиеся в распоряжении экспедиции растровые карты масштаба 1:50000 и 1:100000 в формате JPG, а также топографический план масштаба 1:500 в формате DWG, предоставленный заказчиком. Привязка шурфов к системе мировых координат произведена с помощью портативных приборов глобального позиционирования Garmin GPSMAP CSx 60.

Основные этапы работ фиксировались с помощью цифровых фотоаппаратов с разрешением не менее 5 Мрх. Для указания масштаба и ориентации по сторонам света при фотографировании использовался набор телескопических реек длиной 4 м с сантиметровыми делениями, двухцветная стрелка «север». Все высотные отметки на планах и разрезах представлены в Балтийской системе высот (далее БС). После окончания разведочных работ шурфы рекультивировались, что подтверждается фотографически.

Име. № подл.	Подп. и дата	Име. № дубл.	Взам. инв. №	Подп. и дата

Ли	Изм.	№ докум.	Подп.	Дата

08/2023-СП-2023-ТО

Лист

27

Визуальное обследование началось с осмотра внутривортовой территории между домами №№ 21 и 23 по Красносельскому шоссе и далее по внутривортовому асфальтированному проезду параллельному Красносельскому шоссе до дома №51 (точки фотофиксации №№ 1-3 и 7). По внутривортовому асфальтированному проезду между домами №31 и 37 до дома № 53а и на запад до конца трассы у западной оконечности дома №53 (точки фотофиксации №№ 4-6). На этом отрезке часть трассы проходит по газону.

От второго (с восточной стороны) подъезда дома № 33 по Красносельскому шоссе на север до ограды детского сада, на восток и далее на север по асфальтированному проезду до юго-восточного угла дома №15 и далее на восток вдоль южного фасада дома по газону до дома №11. Далее на север по проезду, пересекая Красносельское шоссе до северо-восточного угла дома № 48/60 по Красносельскому шоссе (точки фотофиксации №№ 2, 8-13).

По результатам визуального обследования установлено:

- застройка квартала обследования делится на два хронологические группы:
 - 1) жилая застройка городка военного аэропорта города Пушкина 1930-х годов, восстановленная после ВОВ;
 - 2) застройка советского послевоенного времени, включающая здания сталинского неоклассицизма 1950-х годов, типовую застройку 1970-х годов, здание детского сада №9 Красносельского района 1970-х годов;
- полоса отвода проектируемого объекта проходит по полностью освоенной территории, естественный рельеф видоизменен человеком, поверхность земли спланирована подсыпками грунта;
- благоустройство дворовой территории в виде асфальтированных проездов, пешеходных дорожек к подъездам, детских и спортивных площадок выполнено в последние годы;
- растительность представлена травяным покрытием газонов, возрастными лиственными деревьями, посаженными в целях озеленения дворовой территории и самосевным кустарником;

Име. № подл. Подп. и дата

Име. № дубл. Взам. инв. №

Име. № подл. Подп. и дата

Име. № подл.

Ли	Изм.	№ докум.	Подп.	Дата

08/2023-СП-2023-ТО

Лист

29

- зеленые насаждения, по всей видимости, частично относятся еще к периоду строительства комплекса зданий жилмассива военного аэропорта города Пушкина.

В ходе визуального обследования была осмотрена дневная поверхность, археологические артефакты и признаки наличия значимого культурного слоя не зафиксированы.

По результатам осмотра территории были выбраны места для закладки археологических шурфов.

Шурф 1 (рис. 3-5, 42-54).

Расположен на границы полосы отвода проектируемого объекта в 3 метрах к востоку от края асфальтированного проезда между домами №№ 31 и 37 по Красносельскому шоссе на открытом ровном пространстве газона между деревьями.

Координаты центра археологического шурфа:				
	WGS-84		МСК-1964 Санкт-Петербург	
	X	Y	X	Y
Ш.1	59.704507	30.369126	68519.467	116848.935

Высота дневной поверхности центра шурфа – 66,50 м БС.

Размеры – 2х2 метра. Площадь – 4 кв. м. Шурф ориентирован по сторонам света. До начала работ площадь была задернована.

Стратиграфия шурфа по северной стенке:

1. Дерн и темно-серая гумусированная супесь (современный почвенный слой) – до 30 см.
2. Пачка пестрых горизонтальных подсыпок, состоящая из переотложенного материкового суглинка, плодородного грунта, строительного мусора (кирпичный бой, металлические изделия, бетонный бой, растворная крошка), бытового мусора мощностью до 30 см.
3. Темно-серая гумусированная супесь (погребенная почва). Слой мощностью до 10 см сохранился фрагментарно.
4. Материк – желто-серый суглинок фиксируется на отметке около -60 см от уровня дневной поверхности (65,90 м БС).

Общая глубина исследований – 70 см.

Име. № подл. Подп. и дата
Име. № инв. Взам. инв. №
Име. № дубл. Ине. № дубл.
Име. № подл. Подп. и дата
Име. № подл.

Ли	Изм.	№ докум.	Подп.	Дата

08/2023-СП-2023-ТО

Лист

30

По всей видимости, почвенный слой сформирован при благоустройстве территории в недавнем прошлом (не ранее середины XX века). Слой хорошо датируется по разнообразным бытовым предметам. Пачка пестрых слоев со строительным мусором, вероятно, относится к периоду послевоенного восстановления квартальной застройки или более позднему времени.

Слой темно-серой супеси, фрагментарно фиксирующийся над поверхностью материка, не содержит датирующих артефактов, но, вероятно, период его формирования также не выходит за пределы XX века.

Поверхность материка прорезана двумя пересекающимися траншеями глубиной 10-15 см относительно материковой поверхности, заполненных строительным мусором.

Значимые археологические артефакты и культурный слой, следы распашки и иной сельскохозяйственной обработки не выявлены.

После окончания работ шурф был рекультивирован до уровня дневной поверхности на момент начала работ.

Шурф 2 (рис. 3-4, 55-63).

Расположен на границе полосы отвода проектируемого объекта в 18 метрах к северо-востоку от оси водопроводной трубы и в 15 метрах к северо-востоку от края проезжей части на газоне с восточной стороны от асфальтированного проезда между домами №№ 11 и 13 по Красносельскому шоссе.

Координаты центра археологического шурфа:					
		WGS-84		МСК-1964 Санкт-Петербург	
		X	Y	X	Y
Ш.2		59.705953	30.373316	68681.879	117083.911

Высота дневной поверхности центра шурфа – 65,30 м БС.

Размеры – 2x2 метра. Площадь – 4 кв. м. Шурф ориентирован по сторонам света. До начала работ площадь была задернована.

Стратиграфия шурфа по северной стенке:

1. Дёрн и темно-серая гумусированная супесь (современный почвенный слой) – до 30 см.

Изм. № лист
Изм. № дубл.
Изм. № инв. №
Подп. и дата

Ли	Изм.	№ докум.	Подп.	Дата

2. Материк – желто-серая супесь фиксируется на отметке около -30 см от уровня дневной поверхности (65,0 м БС). Материковые отложения прокопаны по всей площади шурфа на глубину 5-10 см. Дополнительно после фиксации материковой поверхности в юго-западном углу шурфа был выполнен контрольный прокоп на глубину 20 см.

Общая глубина исследований – 55 см.

Почвенный слой содержит современный (начала XXI века) бытовой и строительный мусор.

Значимые археологические артефакты и культурный слой, следы распашки и иной сельскохозяйственной обработки не выявлены.

После окончания работ шурф был рекультивирован до уровня дневной поверхности на момент начала работ.

Име. № подл.	Подп. и дата	Име. № дубл.	Взам. инв. №	Подп. и дата	08/2023-СП-2023-ТО	Лист
Ли	Изм.	№ докум.	Подп.	Дата		


ЗАКЛЮЧЕНИЕ

В ходе выполнения научно-исследовательских археологических работ в виде историко-культурного научного археологического обследования (разведки) с целью проведения государственной историко-культурной экспертизы земельного участка по объекту: «Выполнение проектно-изыскательских работ по строительству и реконструкции водопроводных сетей для подключения здания котельной по адресу: Санкт-Петербург Пушкин Красносельское шоссе, дом 39а, литера А» была обследована трасса протяженностью 1,3 км и заложено 2 разведочных шурфа размером 2х2 метра, общей площадью 8 м².

В результате проведенных работ можно сделать следующие выводы:

1. Вся территория обследования носит следы значительного антропогенного воздействия, уничтожившего естественно сформированный дерновый слой по трассе объекта.
2. На исследуемой территории в границах проектирования объектов культурного (археологического) наследия не выявлено. Объекты, обладающие признаками объекта культурного наследия, отсутствуют.

Таким образом, на территории земельного участка по объекту: «Выполнение проектно-изыскательских работ по строительству и реконструкции водопроводных сетей для подключения здания котельной по адресу: Санкт-Петербург Пушкин Красносельское шоссе, дом 39а, литера А» объекты культурного наследия, включенные в Единый Государственный реестр памятников истории культуры Российской Федерации, отсутствуют. Объектов культурного (археологического) наследия не выявлено. Объекты, обладающие признаками объекта культурного наследия, отсутствуют.


 к.и.н. Н.Ф. Соловьева

Име. № подл.		Подп. и дата		Име. № дубл.		Взам. инв. №		Подп. и дата	
Ли	Изм.	№ докум.	Подп.	Дата	08/2023-СП-2023-ТО				Лист
									33

СПИСОК ИСТОЧНИКОВ И ЛИТЕРАТУРЫ

1. Бюллетень Института истории материальной культуры РАН. [№] 1 (охранная археология) / науч. ред. Н. Ф. Соловьёва ; ИИМК РАН. – СПб.: Изд-во ИПК «КОСТА», 2010. – 196 с. : ил.
2. Лапшин В.А. Археологическая карта Ленинградской области. Ч.1. Западные районы. Л., 1990.
3. Лапшин В.А. Археологическая карта Ленинградской области. Ч.2. Восточные и северные районы. Л., 1995.
4. Лапшин В.А. Отчет о разведке в западных районах области в 1985 г. – Архив ИИМК, Ф.35, оп.1, 1985, дело 61. Альбом иллюстраций - дело 62.
5. Лапшин В.А. Разведка в Ленинградской области. 1986 - Архив ИИМК, Ф.35 (ЛОИА), 1986, №65.
6. Лапшин В.А. Краткий отчет об археологическом обследовании трассы нефтепровода БТС-2, проведенном на территории Ленинградской области (Лужский, Тосненский, Кировский, Всеволожский и Выборгский районы) в 2007 году. СПб., 2008.
7. Семенцов С.В. Развитие Приневья и Приладожья в VIII-XVII вв. – основа создания Санкт-Петербурга и всей Санкт-петербургской агломерации// Елагинские чтения. Выпуск 1. СПб. 2003.
8. Селин А. А. К исторической топографии Невского устья // Древние культуры Центральной Азии и Санкт-Петербург, 1998. СПб. С. 269-272.
9. Сорокин П. Е. Археологические исследования и проблемы сохранения культурного слоя на территории Санкт-Петербурга // Археология Петербурга, 1996. № 1. СПб.
10. Сорокин П. Е. Ландскрона, Невское устье, Ниеншанц, 2001. СПб.
11. Сорокин П.Е. О системе расселения в Приневье в допетровское время //Сельская Русь в IX–XVI вв. М. 2008.

Электронные ресурсы:

<https://dlib.rsl.ru/> - официальный сайт Российской Государственной библиотеки

<http://www.aroundspb.ru/karty> - сайт «Окрестности Петербурга»

Име. № подл.	Подл. и дата	Име. № дубл.	Взам. инв. №	Подл. и дата	Ли	Изм.	№ докум.	Подп.	Дата	08/2023-СП-2023-ТО	Лист
											34

<http://www.etomesto.ru> – сайт «Это Место»

<http://nwae.spbu.ru/?0-200606> – сайт Северо-западной археологической экспедиции

Име. № подл.	Подп. и дата				Име. № дубл.	Взам. инв. №				Подп. и дата
Ли	Изм.	№ докум.	Подп.	Дата	08/2023-СП-2023-ТО					Лист
										35

- Рис. 29. Пушкин-2023. Красносельское ш., д. 39а. Точка фотофиксации 8, вид на юг.
- Рис. 30. Пушкин-2023. Красносельское ш., д. 39а. Точка фотофиксации 8, вид на восток.
- Рис. 31. Пушкин-2023. Красносельское ш., д. 39а. Точка фотофиксации 9, вид на север.
- Рис. 32. Пушкин-2023. Красносельское ш., д. 39а. Точка фотофиксации 9, вид на запад.
- Рис. 33. Пушкин-2023. Красносельское ш., д. 39а. Точка фотофиксации 10, вид на восток.
- Рис. 34. Пушкин-2023. Красносельское ш., д. 39а. Точка фотофиксации 10, вид на юг.
- Рис. 35. Пушкин-2023. Красносельское ш., д. 39а. Точка фотофиксации 10, вид на запад.
- Рис. 36. Пушкин-2023. Красносельское ш., д. 39а. Точка фотофиксации 11, вид на запад.
- Рис. 37. Пушкин-2023. Красносельское ш., д. 39а. Точка фотофиксации 11, вид на север.
- Рис. 38. Пушкин-2023. Красносельское ш., д. 39а. Точка фотофиксации 12, вид на юг.
- Рис. 39. Пушкин-2023. Красносельское ш., д. 39а. Точка фотофиксации 12, вид на запад.
- Рис. 40. Пушкин-2023. Красносельское ш., д. 39а. Точка фотофиксации 12, вид на юг.
- Рис. 41. Пушкин-2023. Красносельское ш., д. 39а. Точка фотофиксации 12, вид на север.
- Рис. 42. Пушкин-2023. Красносельское ш., д. 39а. Местоположение шурфа 1, вид на север.
- Рис. 43. Пушкин-2023. Красносельское ш., д. 39а. Местоположение шурфа 1, вид на запад.

Име. № подл.	Подп. и дата
Име. № дубл.	Подп. и дата
Име. инв. №	Подп. и дата
Име. № подл.	Подп. и дата

Ли	Изм.	№ докум.	Подп.	Дата

08/2023-СП-2023-ТО

Лист

38

- Рис. 44. Пушкин-2023. Красносельское ш., д. 39а. Шурф 1, дневная поверхность, вид на север.
- Рис. 45. Пушкин-2023. Красносельское ш., д. 39а. Шурф 1, фиксация по уровню окончания работ, вид на север.
- Рис. 46. Пушкин-2023. Красносельское ш., д. 39а. Шурф 1, фиксация по уровню окончания работ, вид на север.
- Рис. 47. Пушкин-2023. Красносельское ш., д. 39а. Шурф 1, северная стенка.
- Рис. 48. Пушкин-2023. Красносельское ш., д. 39а. Шурф 1, фиксация по уровню окончания работ, вид на восток.
- Рис. 49. Пушкин-2023. Красносельское ш., д. 39а. Шурф 1, восточная стенка.
- Рис. 50. Пушкин-2023. Красносельское ш., д. 39а. Шурф 1, фиксация по уровню окончания работ, вид на юг.
- Рис. 51. Пушкин-2023. Красносельское ш., д. 39а. Шурф 1, южная стенка.
- Рис. 52. Пушкин-2023. Красносельское ш., д. 39а. Шурф 1, фиксация по уровню окончания работ, вид на запад.
- Рис. 53. Пушкин-2023. Красносельское ш., д. 39а. Шурф 1, западная стенка.
- Рис. 54. Пушкин-2023. Красносельское ш., д. 39а. Шурф 1 после рекультивации, вид на север.
- Рис. 55. Пушкин-2023. Красносельское ш., д. 39а. Местоположение шурфа 2, вид на север.
- Рис. 56. Пушкин-2023. Красносельское ш., д. 39а. Местоположение шурфа 2, вид на запад.
- Рис. 57. Пушкин-2023. Красносельское ш., д. 39а. Шурф 2, дневная поверхность, вид на восток.
- Рис. 58. Пушкин-2023. Красносельское ш., д. 39а. Шурф 1, фиксация по уровню окончания работ, вид на север.
- Рис. 59. Пушкин-2023. Красносельское ш., д. 39а. Шурф 1, фиксация по уровню окончания работ, вид на восток.
- Рис. 60. Пушкин-2023. Красносельское ш., д. 39а. Шурф 1, фиксация по уровню окончания работ, вид на юг.

Име. № подл.	Подп. и дата	Име. № дубл.	Взам. инв. №	Подп. и дата

Ли	Изм.	№ докум.	Подп.	Дата

Рис. 61. Пушкин-2023. Красносельское ш., д. 39а. Шурф 1, фиксация по уровню окончания работ, вид на запад.

Рис. 62. Пушкин-2023. Красносельское ш., д. 39а. Шурф 1, контрольный прокоп материковой поверхности, западная стенка.

Рис. 63. Пушкин-2023. Красносельское ш., д. 39а. Шурф 2 после рекультивации, вид на север.

Име. № подл.	Подп. и дата	Име. № дубл.	Взам. инв. №	Подп. и дата	08/2023-СП-2023-ТО	Лист
Ли	Изм.	№ докум.	Подп.	Дата		

АЛЬБОМ ИЛЛЮСТРАЦИЙ

Име. № подл.	Подл. и дата	Име. № дубл.	Взам. инв. №	Подп. и дата	<p style="text-align: center;">08/2023-СП-2023-ТО</p>	Лист
Ли	Изм.	№ докум.	Подп.	Дата		



Рис. 1. Пушкин-2023. Красносельское ш., д. 39а. Территория проведения работ на фрагменте карты Санкт-Петербурга и г. Пушкина (yandex.ru).

Име. № подл.	Подп. и дата
Име. № дубл.	Взам. инв. №
Име. № инв. №	Подп. и дата

Ли	Изм.	№ докум.	Подп.	Дата

08/2023-СП-2023-ТО

Лист

42



Рис. 2. Пушкин-2023. Красносельское ш., д. 39а. Границы проектируемого объекта на фрагменте карты Санкт-Петербурга.

Име. № подл.	Подп. и дата	Име. № дубл.	Взам. инв. №	Подп. и дата
Ли	Изм.	№ докум.	Подп.	Дата
08/2023-СП-2023-ТО				Лист
				43

Имя № подл.	Подп. и дата	Зам. имя. №	Имя. № дубл.	Подп. и дата

Имя	
Директ	
№ докум.	
Год	
Длина	



- Условные обозначения
- Границы участка обследования
 - ⊙ ШП Археологические шурфы
 - ⊙ ТС1 Точка съёмки участка обследования

Рис. 3. Пушкин-2023. Красносальское ш., д. 39а. Территория обследования с указанием точек фотофиксации и места производства археологических шурфов на фрагменте карты Санкт-Петербурга (yandex.ru).

08/2023-СП-2023-ТО

Имя. № подл.	Подп. и дата	Зам. имя. №	Имя. № дубл.	Подп. и дата

Имя	
Директ	
№ докум.	
Год	
Датум	

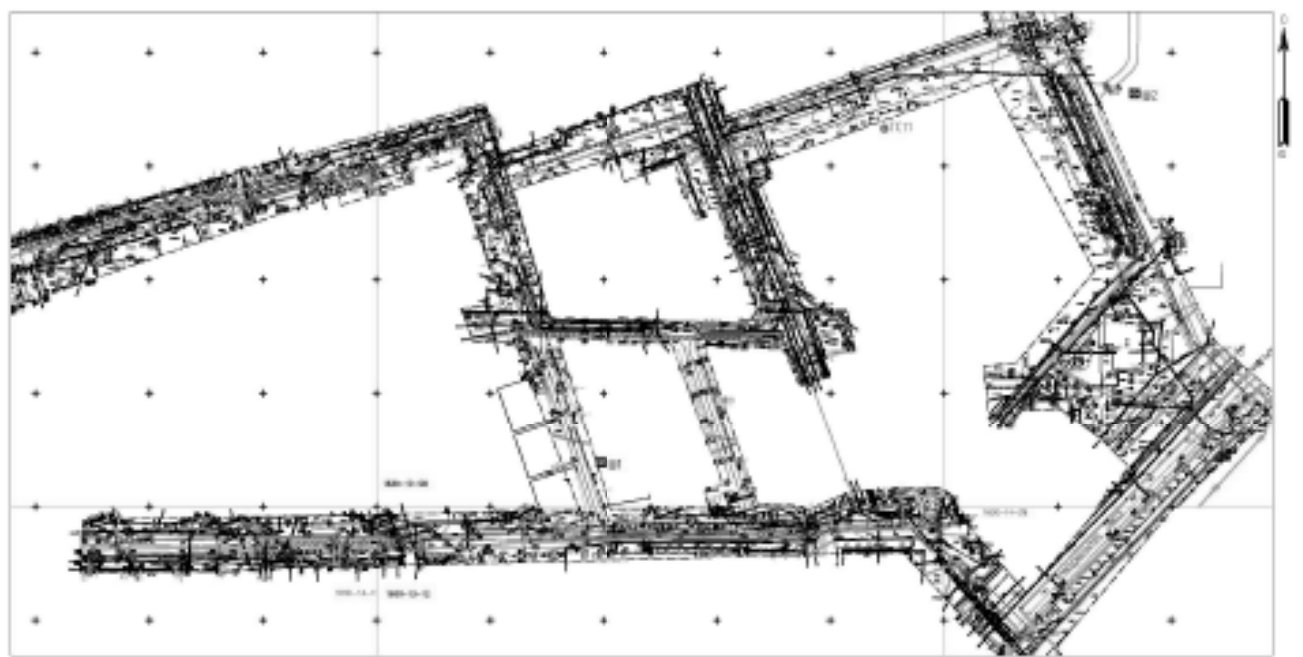


- Условные обозначения
- Границы участка обследования
 - ⊙ АП Археологические шурфы
 - ТЦ Точка съемки участка обследования

0 100 м

Рис. 4. Пушкин-2023. Красносельское ш., д. 39а. Территория обследования с указанием точек фотофиксации и места производства археологических шурфов на спутниковом снимке.

08/2023-СП-2023-ТО



- Условные обозначения
- Границы участка обследования
 - ⊙ П1 Археологические шурфы
 - ⊙ ТС1 Точка съемки участка обследования

Рис. 5. Пушкино-2023. Красносельское ш., д. 39а. Территория обследования с указанием места производства археологических шурфов на территории.

№	Имя	М.И.О.	Подп.	Дата

08/2023-СГ-2023-ТО



Условные обозначения

— Границы участка обследования

Рис. 6. Пушкин-2023. Красносельское ш., д. 39а. Место производства работ на карте 1676 года.

Подп. и дата

Взам. инв. №

Име. № дубл.

Подп. и дата

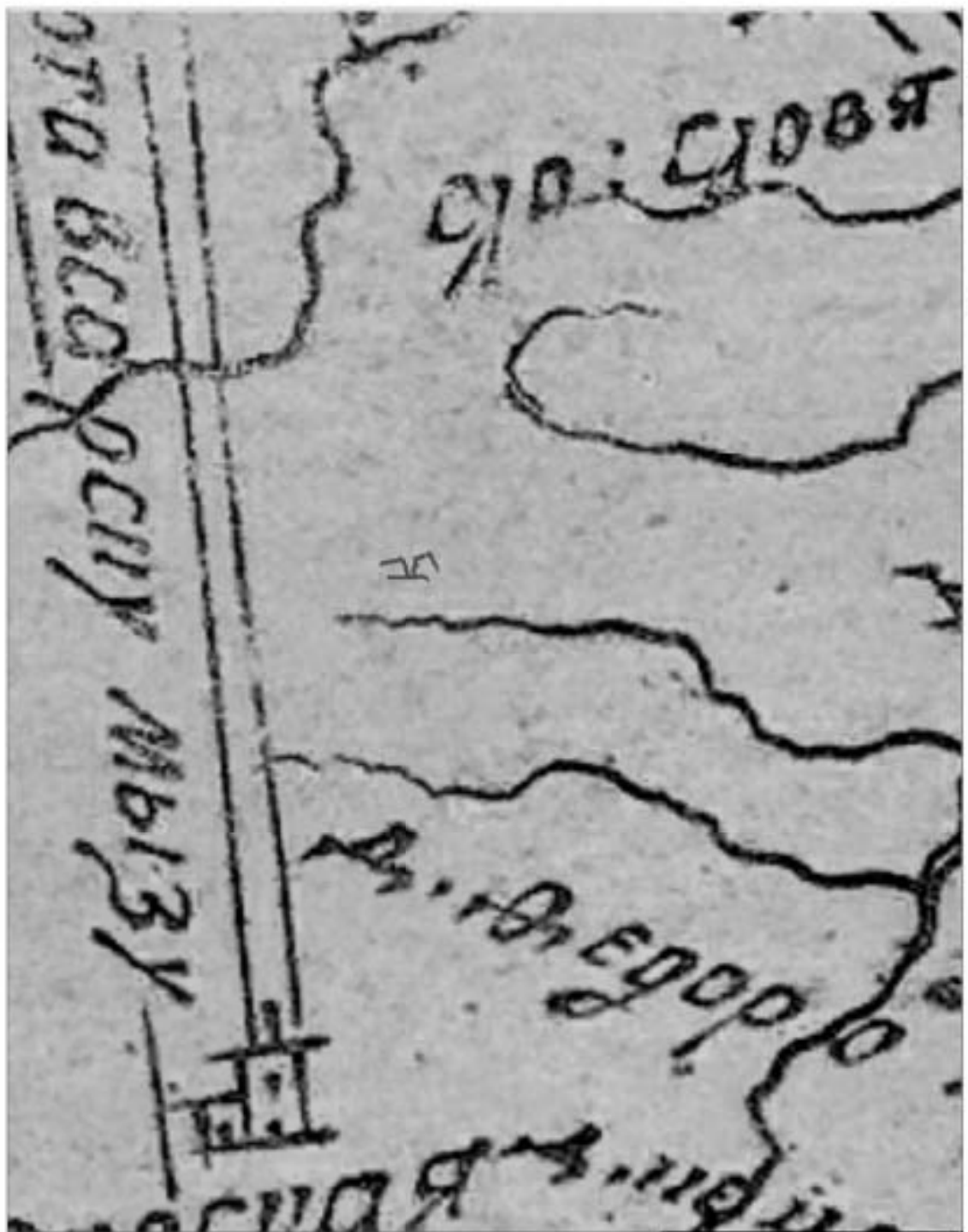
Име. № подл.

Ли	Изм.	№ докум.	Подп.	Дата

08/2023-СП-2023-ТО

Лист

47



Условные обозначения

—— Границы участка обследования

Рис. 7. Пушкин-2023. Красносельское ш., д. 39а. Место производства работ на карте 1727 года.

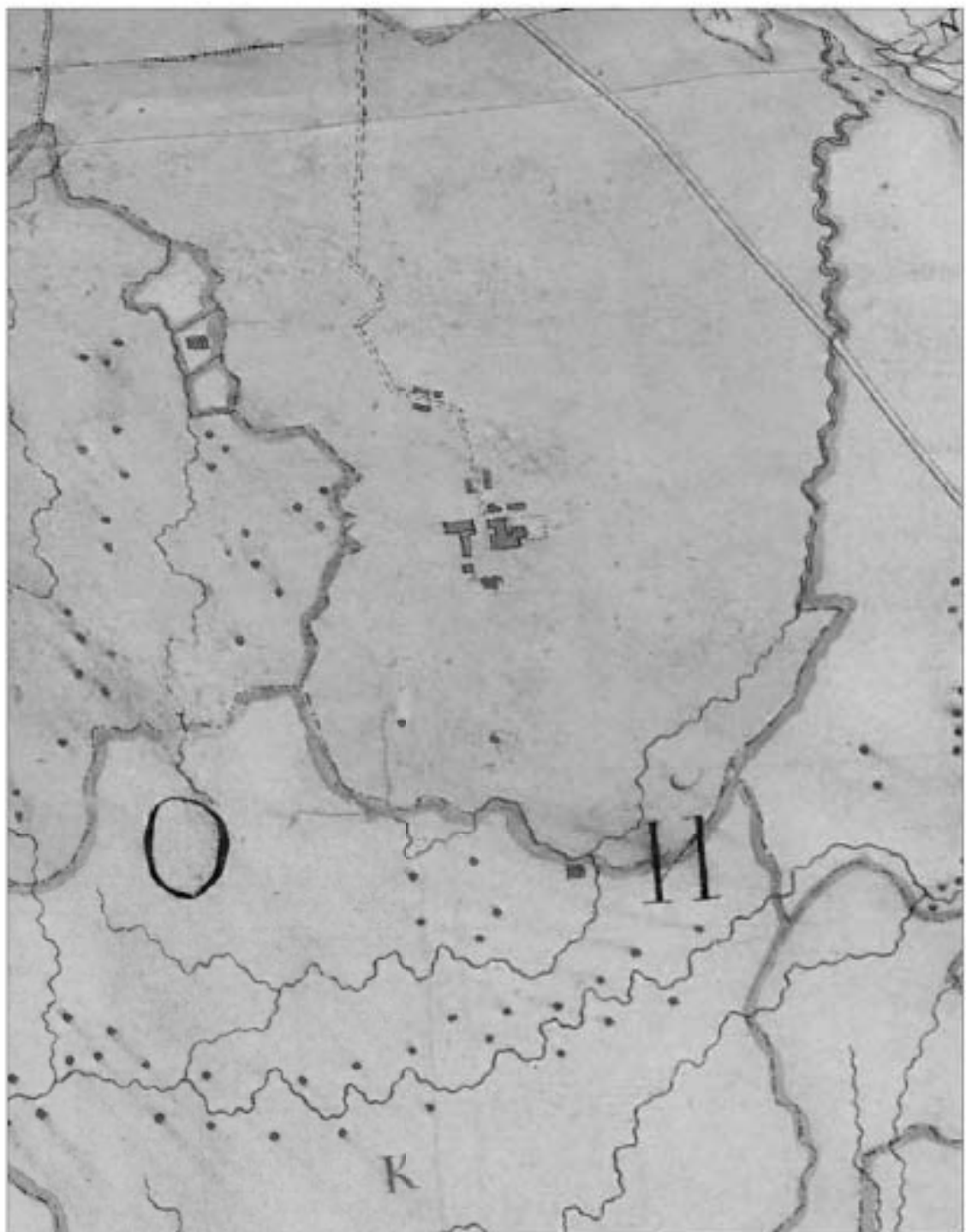
Име. № подл.	Подл. и дата	Име. № дубл.	Взам. инв. №	Подп. и дата

Ли	Изм.	№ докум.	Подп.	Дата

08/2023-СП-2023-ТО

Лист

48



Условные обозначения

— Границы участка обследования

Рис. 8. Пушкин-2023. Красносельское ш., д. 39а. Место производства работ на карте 1749 года.

Име. № подл.	Подп. и дата
Име. № дубл.	Име. инв. №
Подп. и дата	Подп. и дата

Ли	Изм.	№ докум.	Подп.	Дата

08/2023-СП-2023-ТО

Лист

49



Условные обозначения

—— Границы участка обслеования

Рис.9. Пушкин-2023. Красносельское ш., д. 39а. Место производства работ на карте 1843 года.

Подп. и дата

Взам. инв. №

Име. № дубл.

Подп. и дата

Име. № подл.

Ли Изм. № докум. Подп. Дата

08/2023-СП-2023-ТО

Лист

50



Условные обозначения

— Границы участка обследования

Рис. 10. Пушкин-2023. Красносельское ш., д. 39а. Место производства работ на карте 1888 года.

Подп. и дата

Взам. инв. №

Име. № дубл.

Подп. и дата

Име. № подл.

Ли Изм. № докум. Подп. Дата

08/2023-СП-2023-ТО

Лист

51



Условные обозначения

— Границы участка обследования

Рис. 11. Пушкин-2023. Красносельское ш., д. 39а. Место производства работ на карте 1941 года.

Подп. и дата

Взам. инв. №

Име. № дубл.

Подп. и дата

Име. № подл.

Ли Изм. № докум. Подп. Дата

08/2023-СП-2023-ТО

Лист

52



Рис. 12. Пушкин-2023. Красносельское ш., д. 39а. Точка фотофиксации 1, вид на запад.



Рис. 13. Пушкин-2023. Красносельское ш., д. 39а. Точка фотофиксации 1, вид на юг.

Подп. и дата

Взам. инв. №

Изм. № дубл.

Подп. и дата

Изм. № подл.

Ли	Изм.	№ докум.	Подп.	Дата

08/2023-СП-2023-ТО

Лист

53



Рис. 14. Пушкин-2023. Красносельское ш., д. 39а. Точка фотофиксации 2, вид на запад.



Рис. 15. Пушкин-2023. Красносельское ш., д. 39а. Точка фотофиксации 2, вид на восток.

Подп. и дата

Взам. инв. №

Изм. № дубл.

Подп. и дата

Изм. № подл.

Ли Изм. № докум. Подп. Дата

08/2023-СП-2023-ТО

Лист

54



Рис. 16. Пушкин-2023. Красносельское ш., д. 39а. Точка фотофиксации 2, вид на север.



Рис. 17. Пушкин-2023. Красносельское ш., д. 39а. Точка фотофиксации 3 вид на запад.

Подп. и дата

Взам. инв. №

Изм. № дубл.

Подп. и дата

Изм. № подл.

Ли	Изм.	№ докум.	Подп.	Дата

08/2023-СП-2023-ТО

Лист

55



Рис. 18. Пушкин-2023. Красносельское ш., д. 39а. Точка фотофиксации 3, вид на восток.



Рис. 19. Пушкин-2023. Красносельское ш., д. 39а. Точка фотофиксации 3, вид на север.

Подп. и дата

Взам. инв. №

Изн. № дубл.

Подп. и дата

Изн. № подл.

Ли	Изм.	№ докум.	Подп.	Дата

08/2023-СП-2023-ТО

Лист

56



Рис. 20. Пушкин-2023. Красносельское ш., д. 39а. Точка фотофиксации 4, вид на запад.



Рис. 21. Пушкин-2023. Красносельское ш., д. 39а. Точка фотофиксации 4, вид на юг.

Подп. и дата

Взам. инв. №

Изм. № дубл.

Подп. и дата

Изм. № подл.

Ли Изм. № докум. Подп. Дата

08/2023-СП-2023-ТО

Лист

57



Рис. 22. Пушкин-2023. Красносельское ш., д. 39а. Точка фотофиксации 5, вид на запад.



Рис. 23. Пушкин-2023. Красносельское ш., д. 39а. Точка фотофиксации 5, вид на юг.

Подп. и дата

Взам. инв. №

Изм. № дубл.

Подп. и дата

Изм. № подл.

Ли	Изм.	№ докум.	Подп.	Дата

08/2023-СП-2023-ТО

Лист

58



Рис. 24. Пушкин-2023. Красносельское ш., д. 39а. Точка фотофиксации 5, вид на восток.



Рис. 25. Пушкин-2023. Красносельское ш., д. 39а. Точка фотофиксации 6, вид на юг.

Подп. и дата

Взам. инв. №

Инв. № дубл.

Подп. и дата

Инв. № подл.

Ли	Изм.	№ докум.	Подп.	Дата

08/2023-СП-2023-ТО

Лист

59



Рис. 26. Пушкин-2023. Красносельское ш., д. 39а. Точка фотофиксации 6, вид на восток.



Рис. 27. Пушкин-2023. Красносельское ш., д. 39а. Точка фотофиксации 7, вид на север.

Подп. и дата

Взам. инв. №

Инв. № дубл.

Подп. и дата

Инв. № подл.

Ли Изм. № докум. Подп. Дата

08/2023-СП-2023-ТО

Лист

60



Рис. 28. Пушкин-2023. Красносельское ш., д. 39а. Точка фотофиксации 7, вид на восток.



Рис. 29. Пушкин-2023. Красносельское ш., д. 39а. Точка фотофиксации 8, вид на юг.

Подп. и дата

Взам. инв. №

Изн. № дубл.

Подп. и дата

Изн. № подл.

Ли	Изм.	№ докум.	Подп.	Дата
----	------	----------	-------	------

08/2023-СП-2023-ТО

Лист

61



Рис. 30. Пушкин-2023. Красносельское ш., д. 39а. Точка фотофиксации 8, вид на восток.



Рис. 31. Пушкин-2023. Красносельское ш., д. 39а. Точка фотофиксации 9, вид на север.

Подп. и дата

Взам. инв. №

Инв. № дубл.

Подп. и дата

Инв. № подл.

Ли	Изм.	№ докум.	Подп.	Дата

08/2023-СП-2023-ТО

Лист

62



Рис. 32. Пушкин-2023. Красносельское ш., д. 39а. Точка фотофиксации 9, вид на запад.



Рис. 33. Пушкин-2023. Красносельское ш., д. 39а. Точка фотофиксации 10, вид на восток.

Подп. и дата

Взам. инв. №

Изм. № дубл.

Подп. и дата

Изм. № подл.

Ли Изм. № докум. Подп. Дата

08/2023-СП-2023-ТО

Лист

63



Рис. 34. Пушкин-2023. Красносельское ш., д. 39а. Точка фотофиксации 10, вид на юг.



Рис. 35. Пушкин-2023. Красносельское ш., д. 39а. Точка фотофиксации 10, вид на запад.

Подп. и дата

Взам. инв. №

Инв. № дубл.

Подп. и дата

Инв. № подл.

Ли	Изм.	№ докум.	Подп.	Дата

08/2023-СП-2023-ТО

Лист

64



Рис. 36. Пушкин-2023. Красносельское ш., д. 39а. Точка фотофиксации 11, вид на запад.



Рис. 37. Пушкин-2023. Красносельское ш., д. 39а. Точка фотофиксации 11, вид на север.

Подп. и дата

Взам. инв. №

Инв. № дубл.

Подп. и дата

Инв. № подл.

Ли	Изм.	№ докум.	Подп.	Дата

08/2023-СП-2023-ТО

Лист

65



Рис. 38. Пушкин-2023. Красносельское ш., д. 39а. Точка фотофиксации 12, вид на юг.



Рис. 39. Пушкин-2023. Красносельское ш., д. 39а. Точка фотофиксации 12, вид на запад.

Подп. и дата

Взам. инв. №

Изм. № дубл.

Подп. и дата

Изм. № подл.

Ли Изм. № докум. Подп. Дата

08/2023-СП-2023-ТО

Лист

66



Рис. 40. Пушкин-2023. Красносельское ш., д. 39а. Точка фотофиксации 12, вид на юг.



Рис. 41. Пушкин-2023. Красносельское ш., д. 39а. Точка фотофиксации 12, вид на север.

Подп. и дата

Взам. инв. №

Изм. № дубл.

Подп. и дата

Изм. № подл

Ли	Изм.	№ докум.	Подп.	Дата

08/2023-СП-2023-ТО

Лист

67



Рис. 42. Пушкин-2023. Красносельское ш., д. 39а. Местоположение шурфа 1, вид на север.



Рис. 43. Пушкин-2023. Красносельское ш., д. 39а. Местоположение шурфа 1, вид на запад.

Подп. и дата

Взам. инв. №

Изн. № дубл.

Подп. и дата

Изн. № подл.

Ли	Изм.	№ докум.	Подп.	Дата

08/2023-СП-2023-ТО

Лист

68



Рис. 44. Пушкин-2023. Красносельское ш., д. 39а. Шурф 1, дневная поверхность, вид на север.



Рис. 45. Пушкин-2023. Красносельское ш., д. 39а. Шурф 1, фиксация по уровню окончания работ, вид на север.

Име. № подл.	Подп. и дата	Име. № дубл.	Взам. инв. №	Подп. и дата

Ли	Изм.	№ докум.	Подп.	Дата

08/2023-СП-2023-ТО

Лист

69



Рис. 46. Пушкин-2023. Красносельское ш., д. 39а. Шурф 1, фиксация по уровню окончания работ, вид на север.



Рис. 47. Пушкин-2023. Красносельское ш., д. 39а. Шурф 1, северная стенка.

Име. № подл.	Подп. и дата	Име. № дубл.	Взам. инв. №	Подп. и дата

Ли	Изм.	№ докум.	Подп.	Дата

08/2023-СП-2023-ТО

Лист

70



Рис. 48. Пушкин-2023. Красносельское ш., д. 39а. Шурф 1, фиксация по уровню окончания работ, вид на восток.



Рис. 49. Пушкин-2023. Красносельское ш., д. 39а. Шурф 1, восточная стенка.

Име. № подл.	Подп. и дата	Име. № дубл.	Взам. инв. №	Подп. и дата

Ли	Изм.	№ докум.	Подп.	Дата

08/2023-СП-2023-ТО



Рис. 50. Пушкин-2023. Красносельское ш., д. 39а. Шурф 1, фиксация по уровню окончания работ, вид на юг.



Рис. 51. Пушкин-2023. Красносельское ш., д. 39а. Шурф 1, южная стенка.

Име. № подл.	Подп. и дата	Име. № дубл.	Взам. инв. №	Подп. и дата

Ли	Изм.	№ докум.	Подп.	Дата

08/2023-СП-2023-ТО

Лист

72



Рис. 52. Пушкин-2023. Красносельское ш., д. 39а. Шурф 1, фиксация по уровню окончания работ, вид на запад.



Рис. 53. Пушкин-2023. Красносельское ш., д. 39а. Шурф 1, западная стенка.

Име. № подл.	Подл. и дата	Име. № дубл.	Взам. инв. №	Подп. и дата

Ли	Изм.	№ докум.	Подп.	Дата

08/2023-СП-2023-ТО

Лист

73



Рис. 54. Пушкин-2023. Красносельское ш., д. 39а. Шурф 1 после рекультивации, вид на север.



Рис. 55. Пушкин-2023. Красносельское ш., д. 39а. Местоположение шурфа 2, вид на север.

Име. № подл.	Подл. и дата	Име. № дубл.	Взам. инв. №	Подп. и дата

Ли	Изм.	№ докум.	Подп.	Дата

08/2023-СП-2023-ТО

Лист

74



Рис. 56. Пушкин-2023. Красносельское ш., д. 39а. Местоположение шурфа 2, вид на запад.



Рис. 57. Пушкин-2023. Красносельское ш., д. 39а. Шурф 2, дневная поверхность, вид на восток.

Име. № подл.	Подп. и дата	Име. № дубл.	Взам. инв. №	Подп. и дата

Ли	Изм.	№ докум.	Подп.	Дата

08/2023-СП-2023-ТО

Лист

75

108



Рис. 58. Пушкин-2023. Красносельское ш., д. 39а. Шурф 1, фиксация по уровню окончания работ, вид на север.



Рис. 59. Пушкин-2023. Красносельское ш., д. 39а. Шурф 1, фиксация по уровню окончания работ, вид на восток.

Име. № подл.	Подп. и дата
Име. № дубл.	Взам. инв. №
Подп. и дата	Подп. и дата

Ли	Изм.	№ докум.	Подп.	Дата

08/2023-СП-2023-ТО

Лист

76



Рис. 60. Пушкин-2023. Красносельское ш., д. 39а. Шурф 1, фиксация по уровню окончания работ, вид на юг.



Рис. 61. Пушкин-2023. Красносельское ш., д. 39а. Шурф 1, фиксация по уровню окончания работ, вид на запад.

Име. № подл.	Подл. и дата	Име. № дубл.	Взам. инв. №	Подп. и дата

Ли	Изм.	№ докум.	Подп.	Дата

08/2023-СП-2023-ТО

Лист

77



Рис. 62. Пушкин-2023. Красносельское ш., д. 39а. Шурф 1, контрольный прокоп материковой поверхности, западная стенка.



Рис. 63. Пушкин-2023. Красносельское ш., д. 39а. Шурф 2 после рекультивации, вид на север.

Име. № подл.	Подп. и дата
Име. № дубл.	Взам. инв. №
Подп. и дата	Подп. и дата

Ли	Изм.	№ докум.	Подп.	Дата

08/2023-СП-2023-ТО

Лист

78

Приложение В. Копия письма Комитета по государственному использованию и охране памятников истории и культуры



ПРАВИТЕЛЬСТВО САНКТ-ПЕТЕРБУРГА

КОМИТЕТ ПО ГОСУДАРСТВЕННОМУ
КОНТРОЛЮ, ИСПОЛЬЗОВАНИЮ
И ОХРАНЕ ПАМЯТНИКОВ
ИСТОРИИ И КУЛЬТУРЫ
(КГИОП)

пл. Ломоносова, д.1, Санкт-Петербург, 191023
Тел. (812) 417-43-03, факс (812) 719-42-45
E-mail: kgiop@gov.spb.ru
<http://www.gov.spb.ru>, <http://kgiop.ru/>

Главному инженеру проекта
ООО «ВотерПрайсИнвест»

Сасенко Е.В.

nikishova@waterprice.ru

№01-43-3258/23-0-1 от 28.02.2023

№ 01-43-3258/23-0-0 от 14.02.2023

На № 86/23 от 03.02.2023

В ответ на Ваше обращение КГИОП сообщает, что земельный участок по объекту: **«Выполнение проектно-изыскательских работ по строительству и реконструкции водопроводных сетей для подключения здания котельной по адресу: Санкт-Петербург Пушкин Красносельское шоссе, дом 39а, литера**

А» (согласно приложенной к запросу схеме) расположен в границах:

- объекта культурного наследия федерального значения «Водовод Орловский» (адрес НПА: г. Пушкин, от Орловских ключей до Орловской водонапорной башни).

Проектирование и проведение работ по сохранению объектов культурного наследия или его территории должно осуществляться по согласованию с соответствующим государственным органом охраны объектов культурного наследия в порядке, установленном ст. 45 Федерального закона от 24.05.2002 № 73-ФЗ «Об объектах культурного наследия (памятниках истории и культуры) народов Российской Федерации».

- единой зоны регулирования застройки и хозяйственной деятельности (участок ЗРЗ(42)28) объектов культурного наследия.

Закон Санкт-Петербурга от 19.01.2009 № 820-7 (в редакции, вступившей в силу 01.08.2021) "О границах объединенных зон охраны объектов культурного наследия, расположенных на территории Санкт-Петербурга, режимах использования земель и требованиях к градостроительным регламентам в границах указанных зон".

В пределах границ вышеуказанного земельного участка отсутствуют выявленные объекты культурного наследия, а также защитная зона объектов культурного наследия.


Согласно приказу Минкультуры России от 30.10.2020 № 1295 (ред. от 19.10.2022) «Об утверждении предмета охраны, границ территории и требований к градостроительным регламентам в границах территории исторического поселения федерального значения город Санкт-Петербург» (далее –

историческое поселение), участок расположен вне границ территории исторического поселения.

КГИОП не располагает сведениями о наличии либо отсутствии объектов, обладающих признаками объектов культурного наследия, на рассматриваемом земельном участке. В связи с этим, а также в соответствии с требованиями ст. 30 Федерального закона № 73-ФЗ от 25.06.2002 г. «Об объектах культурного наследия (памятниках истории и культуры) народов Российской Федерации», требуется проведение государственной историко-культурной экспертизы земельного участка. Согласно требованиям п. 11.3 постановления Правительства Российской Федерации от 15.07.2009 № 569 «Об утверждении Положения о государственной историко-культурной экспертизе» государственная историко-культурная экспертиза земельного участка проводится путем археологической разведки.

Данное письмо носит информативный характер и не является разрешением на производство работ.

**Начальник Управления
государственного реестра
объектов культурного наследия**



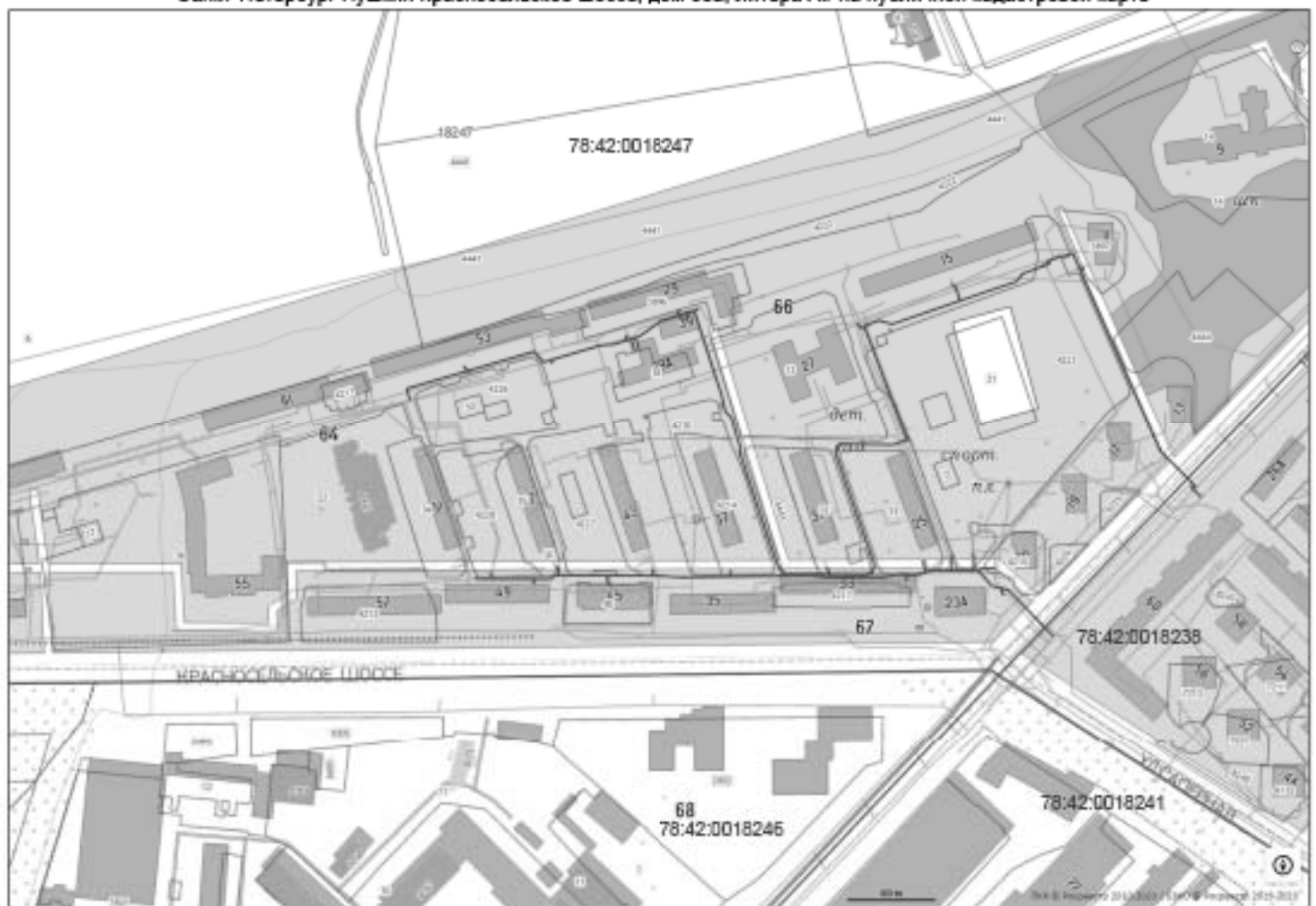
П.О. Яковлев

Ерёменко А.В.
(812)417-43-33
Долгушина М.И.
(812) 417-43-46

Приложение 4

**Схема расположения земельного участка на кадастровой карте
территории**

Схема расположения линейного объекта «Выполнение проектно-изыскательских работ по строительству и реконструкции водопроводных сетей для подключения здания котельной по адресу: Санкт-Петербург Пушкин Красносельское шоссе, дом 39а, литера А» на публичной кадастровой карте



N	E	N	E
68484,38	116641,22	68666,82	116790,48
68483,25	116641,32	68609,17	116809,23
68483,25	116652,51	68603,36	116810,21
68483,35	116680,90	68598,34	116811,87
68483,47	116692,56	68594,30	116816,16
68485,86	116695,44	68573,84	116822,44
68485,88	116697,75	68570,94	116821,75
68486,03	116730,64	68569,94	116822,10
68486,03	116761,89	68544,44	116831,01
68486,09	116765,95	68494,93	116847,43
68485,27	116783,00	68487,64	116851,62
68485,73	116815,66	68488,03	116879,34
68486,01	116830,56	68487,59	116892,68
68486,76	116870,16	68487,72	116908,85
68485,46	116880,58	68488,89	116912,60
68485,47	116883,47	68493,50	116914,74
68485,54	116920,73	68569,93	116887,60
68487,52	116930,59	68576,44	116890,19
68487,46	116933,34	68576,55	116927,25
68487,38	116937,12	68580,01	116936,34
68487,34	116942,09	68656,88	116906,86
68489,43	116949,51	68657,64	116906,58
68490,61	116953,67	68658,56	116908,99
68490,76	116966,77	68661,45	116916,59
68491,01	116982,68	68658,62	116925,60
68491,05	116985,13	68675,11	116971,97
68490,44	116985,67	68688,42	117010,53
68480,24	116994,75	68693,83	117014,87
68478,83	117002,05	68698,88	117029,10
68477,96	117006,53	68699,83	117031,79
68446,70	117037,05	68700,24	117032,93
		68703,26	117034,41
68606,11	116594,88	68705,58	117040,70
68612,90	116592,90	68707,70	117049,47
68625,02	116634,12	68696,58	117054,42
68625,65	116636,19	68574,47	117108,85
68638,61	116680,22	68573,03	117109,50
68631,96	116686,57	68550,08	117132,59
68633,66	116692,32	68548,45	117131,09
68643,39	116725,29		
68643,98	116734,34	68542,21	117137,84
68646,68	116743,41	68698,88	117029,10
68647,57	116746,30	68699,89	117028,74
68648,55	116749,34		
68649,26	116751,51	68658,56	116908,99
68660,07	116766,75	68657,68	116909,35
68663,83	116779,22		
68664,14	116780,22	68665,45	116784,21
68665,45	116784,21	68666,07	116784,02
68665,82	116785,35		
68667,46	116790,28	68625,65	116636,19
68666,82	116790,48	68625,02	116636,40
68609,17	116809,23		

МСК-1964 Санкт-Петербург

115

МСК-1964 Санкт-Петербург

N	E
68488,36	116933,38
68487,46	116933,34
68490,40	116697,74
68485,88	116697,75
68666,82	116790,48
68667,54	116792,77
68668,37	116793,00
68486,85	116830,56
68486,01	116830,56
68646,68	116743,41
68649,12	116742,59
68650,20	116743,41
68696,58	117054,42
68697,33	117056,22
68698,12	117056,14
68478,83	117002,05
68477,09	117001,74
68474,46	117002,89
68574,47	117108,85
68574,92	117109,84
68703,26	117034,41
68705,58	117040,70
68699,83	117031,79
68700,68	117031,48
68703,18	117031,99
68662,04	116784,35
68663,94	116785,96
68665,82	116785,35
68487,64	116851,62
68488,03	116879,34
68580,01	116936,34
68580,39	116937,34
68579,23	116937,79
68490,44	116985,67
68492,17	116987,73
68492,26	116996,46
68675,11	116971,97
68684,28	116968,74
68686,44	116966,27

N	E
68570,25	116823,06
68569,94	116822,10
68568,93	116822,45
68631,07	116691,88
68632,11	116692,78
68633,66	116692,32
68483,25	116652,51
68486,23	116652,47
68486,54	116650,85
68550,08	117132,59
68548,49	117134,25
68490,40	116697,74
68491,67	116695,33
68487,38	116937,12
68485,68	116937,09
68484,30	116935,71
68483,35	116680,90
68481,13	116680,96
68480,68	116680,22
68648,55	116749,34
68640,67	116751,85
68640,67	116751,85
68647,57	116746,30
68639,74	116748,90
68639,74	116748,90
68485,47	116883,47
68490,91	116883,33
68491,65	116881,65
68625,02	116634,12
68627,35	116633,44
68627,77	116632,12
68489,24	116816,15
68489,04	116815,66
68485,73	116815,66
68491,01	116982,68
68500,64	116982,64
68501,94	116981,31
68497,48	116948,34
68496,15	116947,61
68489,43	116949,51

N	E
68479,55	116733,35
68482,04	116730,64
68486,03	116730,64
68486,03	116761,89
68489,60	116761,87
68489,77	116762,32
68664,14	116780,22
68662,70	116780,63
68661,51	116782,53
68663,83	116779,22
68665,60	116778,68
68667,49	116780,10
68490,76	116966,77
68497,19	116966,61
68501,18	116968,03
68656,88	116906,86
68655,89	116904,26
68658,93	116902,22

Приложение 5

**Копия письма ООО «ВотерПрайсИнвест» № 1043/23 от
11.12.2023 г. с обоснованием отсутствия градостроительного
плана земельного участка**



ООО «ВотерПрайсИнвест»
 196006, г. Санкт-Петербург,
 Московский пр., д. 103, к. 3,
 лит. А, оф. 206
 Тел.: (812)339-09-12, тел./факс: (812)339-35-53
 www.waterprice.ru, waterprice@mail.ru

Заместителю директора
 ФГБУН «Институт истории
 материальной культуры»
 Российской академии наук
 Н.Ф. Соловьевой
 ooa@archo.ru

Исх. № 1043/23 от 11.12.2023 г.

Уважаемая Наталья Федоровна!

В целях проведения научно-исследовательского археологического обследования территории объекта «Выполнение проектно-изыскательских работы по строительству и реконструкции водопроводных сетей для подключения здания котельной по адресу: Санкт-Петербург, Пушкин, Красносельское шоссе, дом 39а, литера А», сообщаем следующее:

Объект «Выполнение проектно-изыскательских работы по строительству и реконструкции водопроводных сетей для подключения здания котельной по адресу: Санкт-Петербург, Пушкин, Красносельское шоссе, дом 39а, литера А» является линейным объектом (п. 10.1 ст. 1 «Градостроительный кодекс Российской Федерации» от 29.12.2004 №190-ФЗ);

В соответствии с ч. 5, п. 3 ст. 41 Градостроительного кодекса Российской Федерации для линейных объектов подготовка документации по планировке территории в целях размещения объекта капитального строительства является обязательной (за исключением случая, если размещение линейного объекта планируется осуществлять на землях или земельных участках, находящихся в государственной или муниципальной собственности, и для размещения такого линейного объекта не требуются предоставление земельных участков, находящихся в государственной или муниципальной собственности, и установление сервитутов). В соответствии с п. 4 ст. 41 Градостроительного кодекса Российской Федерации видами документации по планировке территории являются проект планировки территории и проект межевания территории, градостроительный план земельного участка не является документацией по планировке территории и не разрабатывается.

Главный инженер проекта

Е.В. Саенко

Приложение 9

Сведения об экспертах

Сведения об экспертах:

Фамилия, имя, отчество	Лазаретов Игорь Павлович
Образование	высшее
Специальность	история
Ученая степень (звание)	кандидат исторических наук
Стаж работы	35 лет
Место работы и должность	ст.н.с. ИИМК РАН
Реквизиты аттестации	<p>Государственный эксперт по проведению историко-культурной экспертизы (приказ Министерства культуры Российской Федерации № 1537 от 17.09.2021 г. «Об утверждении статуса аттестованного эксперта по проведению государственной историко-культурной экспертизы» (п. 13))</p> <p>Объекты экспертизы:</p> <ul style="list-style-type: none"> - выявленные объекты культурного наследия в целях обоснования целесообразности включения данных объектов в реестр; - документы, обосновывающие включение объектов культурного наследия в реестр; - документы, обосновывающие исключение объектов культурного наследия из реестра; - земли, подлежащие воздействию земляных, строительных, мелиоративных, хозяйственных работ, предусмотренных статьей 25 Лесного кодекса Российской Федерации работ по использованию лесов (за исключением работ, указанных в пунктах 3, 4 и 7 части 1 статьи 25 Лесного кодекса Российской Федерации) и иных работ, в случае, если орган охраны объектов культурного наследия не имеет данных об отсутствии на указанных землях объектов культурного наследия, включенных в реестр, выявленных объектов культурного наследия либо объектов, обладающих признаками объекта культурного наследия; - документация, за исключением научных отчетов о выполненных археологических полевых работах, содержащая результаты исследований, в соответствии с которыми определяется наличие или отсутствие объектов, обладающих признаками объекта культурного наследия, на земельных участках, подлежащих воздействию земляных, строительных, мелиоративных, хозяйственных работ, работ по использованию лесов и иных работ;

	<ul style="list-style-type: none"> - документация или разделы документации, обосновывающие меры по обеспечению сохранности объекта культурного наследия, включенного в реестр, выявленного объекта культурного наследия либо объекта, обладающего признаками объекта культурного наследия, при проведении земляных, мелиоративных, хозяйственных работ, указанных в настоящей статье работ по использованию лесов и иных работ в границах территории объекта культурного наследия либо на земельном участке, непосредственно связанном с земельным участком в границах территории объекта культурного наследия
Фамилия, имя, отчество	Поляков Андрей Владимирович
Образование	высшее
Специальность	история
Ученая степень (звание)	доктор исторических наук
Стаж работы	21 год
Место работы и должность	ст.н.с. ИИМК РАН, и.о. директора ИИМК РАН
Реквизиты аттестации	<p>Государственный эксперт по проведению историко-культурной экспертизы (приказ Министерства культуры Российской Федерации № 1668 от 11.10.2021 г. «Об утверждении статуса аттестованного эксперта по проведению государственной историко-культурной экспертизы» (п. 23))</p> <p>Объекты экспертизы:</p> <ul style="list-style-type: none"> - выявленные объекты культурного наследия в целях обоснования целесообразности включения данных объектов в реестр; - документы, обосновывающие включение объектов культурного наследия в реестр; - документы, обосновывающие исключение объектов культурного наследия из реестра; - земли, подлежащие воздействию земляных, строительных, мелиоративных, хозяйственных работ, предусмотренных статьей 25 Лесного кодекса Российской Федерации работ по использованию лесов (за исключением работ, указанных в пунктах 3, 4 и 7 части 1 статьи 25 Лесного кодекса Российской Федерации) и иных работ, в случае, если указанные земли расположены в границах территорий, утвержденных в

	<p>соответствии с пунктом 34.2 пункта 1 статьи 9 Федерального закона;</p> <ul style="list-style-type: none"> - документация или разделы документации, обосновывающие меры по обеспечению сохранности объекта культурного наследия, включенного в реестр, выявленного объекта культурного наследия либо объекта, обладающего признаками объекта культурного наследия, при проведении земляных, мелиоративных, хозяйственных работ, указанных в настоящей статье работ, указанных в статье 30 Федерального закона работ по использованию лесов и иных работ в границах территории объекта культурного наследия либо на земельном участке, непосредственно связанном с земельным участком в границах территории объекта культурного наследия; - документация, за исключением научных отчетов о выполненных археологических полевых работах, содержащая результаты исследований, в соответствии с которыми определяется наличие или отсутствие объектов, обладающих признаками объекта культурного наследия, на земельных участках, подлежащих воздействию земляных, строительных, мелиоративных, хозяйственных работ, указанных в статье 30 Федерального закона работ по использованию лесов и иных работ;
Фамилия, имя, отчество	Садыков Тимур Рашитович
Образование	высшее
Специальность	история
Ученая степень (звание)	-
Стаж работы	11 лет
Место работы и должность	и.о. м.н.с. ИИМК РАН
Реквизиты аттестации	<p>Государственный эксперт по проведению историко-культурной экспертизы (приказ Министерства культуры Российской Федерации № 235 от 01.03.2022 г. «Об утверждении статуса аттестованного эксперта по проведению государственной историко-культурной экспертизы» (п. 25))</p> <p>Объекты экспертизы:</p>

	<ul style="list-style-type: none"> - выявленные объекты культурного наследия в целях обоснования целесообразности включения данных объектов в реестр; - документы, обосновывающие включение объектов культурного наследия в реестр;
Фамилия, имя, отчество	Соловьев Сергей Львович
Образование	высшее
Специальность	история
Ученая степень (звание)	кандидат исторических наук
Стаж работы	44 года
Место работы и должность	и.о. ст.н.с. ИИМК РАН
Реквизиты аттестации	<p>Государственный эксперт по проведению историко-культурной экспертизы (приказ Министерства культуры Российской Федерации № 235 от 01.03.2022 г. «Об утверждении статуса аттестованного эксперта по проведению государственной историко-культурной экспертизы» (п. 2б))</p> <p>Объекты экспертизы:</p> <ul style="list-style-type: none"> - выявленные объекты культурного наследия в целях обоснования целесообразности включения данных объектов в реестр; - документы, обосновывающие включение объектов культурного наследия в реестр; - документы, обосновывающие исключение объектов культурного наследия из реестра; - земли, подлежащие воздействию земляных, строительных, мелиоративных, хозяйственных работ, предусмотренных статьей 25 Лесного кодекса Российской Федерации работ по использованию лесов (за исключением работ, указанных в пунктах 3, 4 и 7 части 1 статьи 25 Лесного кодекса Российской Федерации) и иных работ, в случае, если указанные земли расположены в границах территорий, утвержденных в соответствии с пунктом 34.2 пункта 1 статьи 9 Федерального закона; - документация или разделы документации, обосновывающие меры по обеспечению сохранности объекта культурного наследия, включенного в реестр, выявленного объекта культурного наследия либо объекта, обладающего

	<p>признаками объекта культурного наследия, при проведении земляных, мелиоративных, хозяйственных работ, указанных в настоящей статье работ, указанных в статье 30 Федерального закона работ по использованию лесов и иных работ в границах территории объекта культурного наследия либо на земельном участке, непосредственно связанном с земельным участком в границах территории объекта культурного наследия;</p> <ul style="list-style-type: none"> - документация, за исключением научных отчетов о выполненных археологических полевых работах, содержащая результаты исследований, в соответствии с которыми определяется наличие или отсутствие объектов, обладающих признаками объекта культурного наследия, на земельных участках, подлежащих воздействию земляных, строительных, мелиоративных, хозяйственных работ, указанных в статье 30 Федерального закона работ по использованию лесов и иных работ
Фамилия, имя, отчество	Субботин Андрей Викторович
Образование	высшее
Специальность	история
Ученая степень (звание)	кандидат исторических наук
Стаж работы	46 лет
Место работы и должность	ст.н.с. ИИМК РАН
Реквизиты аттестации	<p>Государственный эксперт по проведению историко-культурной экспертизы (приказ Министерства культуры Российской Федерации № 1668 от 11.10.2021 г. «Об утверждении статуса аттестованного эксперта по проведению государственной историко-культурной экспертизы» (п. 26))</p> <p>Объекты экспертизы:</p> <ul style="list-style-type: none"> - выявленные объекты культурного наследия в целях обоснования целесообразности включения данных объектов в реестр; - документы, обосновывающие включение объектов культурного наследия в реестр; - документы, обосновывающие исключение объектов культурного наследия из реестра; - земли, подлежащие воздействию земляных, строительных, мелиоративных, хозяйственных

	<p>работ, предусмотренных статьей 25 Лесного кодекса Российской Федерации работ по использованию лесов (за исключением работ, указанных в пунктах 3, 4 и 7 части 1 статьи 25 Лесного кодекса Российской Федерации) и иных работ, в случае, если указанные земли расположены в границах территорий, утвержденных в соответствии с пунктом 34.2 пункта 1 статьи 9 Федерального закона;</p> <ul style="list-style-type: none"> - документация или разделы документации, обосновывающие меры по обеспечению сохранности объекта культурного наследия, включенного в реестр, выявленного объекта культурного наследия либо объекта, обладающего признаками объекта культурного наследия, при проведении земляных, мелиоративных, хозяйственных работ, указанных в настоящей статье работ, указанных в статье 30 Федерального закона работ по использованию лесов и иных работ в границах территории объекта культурного наследия либо на земельном участке, непосредственно связанном с земельным участком в границах территории объекта культурного наследия; - документация, за исключением научных отчетов о выполненных археологических полевых работах, содержащая результаты исследований, в соответствии с которыми определяется наличие или отсутствие объектов, обладающих признаками объекта культурного наследия, на земельных участках, подлежащих воздействию земляных, строительных, мелиоративных, хозяйственных работ, указанных в статье 30 Федерального закона работ по использованию лесов и иных работ
Фамилия, имя, отчество	Тарасов Алексей Юрьевич
Образование	высшее
Специальность	история, археология
Ученая степень (звание)	кандидат исторических наук
Стаж работы	20 лет
Место работы и должность	н.с. ИИМК РАН
Реквизиты аттестации	Государственный эксперт по проведению историко-культурной экспертизы (приказ Министерства культуры Российской Федерации)

№ 997 от 17.07.2019 г. «Об утверждении статуса аттестованного эксперта по проведению государственной историко-культурной экспертизы» (п. 29))

Объекты экспертизы:

- выявленные объекты культурного наследия в целях обоснования целесообразности включения данных объектов в реестр;
- земли, подлежащие воздействию земляных, строительных, мелиоративных, хозяйственных работ, предусмотренных статьей 25 Лесного кодекса Российской Федерации работ по использованию лесов (за исключением работ, указанных в пунктах 3, 4 и 7 части 1 статьи 25 Лесного кодекса Российской Федерации) и иных работ, в случае, если указанные земли расположены в границах территорий, утвержденных в соответствии с пунктом 34.2 статьи 9 Федерального закона № 73-ФЗ;
- документы, обосновывающие включение объектов культурного наследия в реестр;
- документы, обосновывающие исключение объектов культурного наследия из реестра;
- документация, за исключением научных отчетов о выполненных археологических полевых работах, содержащая результаты исследований, в соответствии с которыми определяется наличие или отсутствие объектов, обладающих признаками объекта культурного наследия, на земельных участках, подлежащих воздействию земляных, строительных, мелиоративных, хозяйственных работ, указанных в статье 30 Федерального закона № 73-ФЗ работ по использованию лесов и иных работ;
- документация или разделы документации, обосновывающие меры по обеспечению сохранности объекта культурного наследия, включенного в реестр, выявленного объекта культурного наследия либо объекта, обладающего признаками объекта культурного наследия, при проведении земляных, мелиоративных, хозяйственных работ, указанных в настоящей статье работ по использованию лесов и иных работ в границах территории объекта культурного наследия либо на земельном участке, непосредственно связанном с земельным участком в границах территории объекта культурного наследия.

Приложение 10

**Выдержки из приказа № 997 от 17.07.2019 г.
«Об утверждении статуса аттестованного эксперта по
проведению государственной историко-культурной
экспертизы»**



МИНИСТЕРСТВО КУЛЬТУРЫ
РОССИЙСКОЙ ФЕДЕРАЦИИ

ПРИКАЗ

17 июля 2019

Москва

№ 337

Об аттестации экспертов по проведению государственной историко-культурной экспертизы

В соответствии с Федеральным законом от 25 июня 2002 г. № 73-ФЗ «Об объектах культурного наследия (памятниках истории и культуры) народов Российской Федерации», с пунктом 9 Положения о государственной историко-культурной экспертизе, утвержденного постановлением Правительства Российской Федерации от 15 июля 2009 г. № 569, Положением о порядке аттестации экспертов по проведению государственной историко-культурной экспертизы, утвержденным приказом Минкультуры России от 26 августа 2010 г. № 563 (в редакции приказа Минкультуры России от 17 октября 2011 г. № 1003), руководствуясь Положением об аттестационной комиссии Минкультуры России, утвержденным приказом Минкультуры России от 29 декабря 2011 г. № 1276, протоколом заседания аттестационной комиссии Минкультуры России от 25 июня 2019 г., п р и к а з ы в а ю:

1. Аттестовать экспертов по проведению государственной историко-культурной экспертизы согласно приложению к настоящему приказу.

2

2. Департаменту государственной охраны культурного наследия (Р.А.Рыбало) обеспечить размещение информации об аттестованных экспертах на официальном сайте Минкультуры России в сети Интернет.

3. Контроль за исполнением настоящего приказа оставляю за собой.

Заместитель Министра



С.Г.Обрывалин

Приложение

Утверждено приказом
Министерства культуры
Российской Федерации

от «11» июля 2019 г. № 997

Аттестованные эксперты по проведению
государственной историко-культурной экспертизы

№ п/п	Фамилия, имя, отчество соискателя	Объекты экспертизы
1.	Авксентьева Ольга Николаевна	<ul style="list-style-type: none"> - выявленные объекты культурного наследия в целях обоснования целесообразности включения данных объектов в реестр; - документы, обосновывающие включение объектов культурного наследия в реестр; - документы, обосновывающие изменение категории историко-культурного значения объекта культурного наследия; - проекты зон охраны объекта культурного наследия; - проектная документация на проведение работ по сохранению объектов культурного наследия; - документация или разделы документации, обосновывающие меры по обеспечению сохранности объекта культурного наследия, включенного в реестр, выявленного объекта культурного наследия либо объекта, обладающего признаками объекта культурного наследия, при проведении земляных, мелиоративных, хозяйственных работ, указанных в статье 30 Федерального закона от 25.06.2002 № 73-ФЗ «Об объектах культурного наследия (памятниках истории и культуры) народов Российской Федерации» (далее – Федеральный закон № 73-ФЗ) работ по использованию лесов и иных работ в границах территории объекта культурного наследия либо на земельном участке,

		земельным участком в границах территории объекта культурного наследия.
28.	Старцева Татьяна Сергеевна	<ul style="list-style-type: none"> - выявленные объекты культурного наследия в целях обоснования целесообразности включения данных объектов в реестр; - документы, обосновывающие включение объектов культурного наследия в реестр; - документы, обосновывающие исключение объектов культурного наследия из реестра; - документы, обосновывающие изменение категории историко-культурного значения объекта культурного наследия; - документы, обосновывающие отнесение объекта культурного наследия к историко-культурным заповедникам, особо ценным объектам культурного наследия народов Российской Федерации либо объектам всемирного культурного и природного наследия; - проектная документация на проведение работ по сохранению объектов культурного наследия; - документация или разделы документации, обосновывающие меры по обеспечению сохранности объекта культурного наследия, включенного в реестр, выявленного объекта культурного наследия либо объекта, обладающего признаками объекта культурного наследия, при проведении земляных, мелиоративных, хозяйственных работ, указанных в статье 30 Федерального закона № 73-ФЗ работ по использованию лесов и иных работ в границах территории объекта культурного наследия либо на земельном участке, непосредственно связанном с земельным участком в границах территории объекта культурного наследия.
29.	Тарасов Алексей Юрьевич	<ul style="list-style-type: none"> - выявленные объекты культурного наследия в целях обоснования целесообразности включения данных объектов в реестр; - земли, подлежащие воздействию земляных, строительных, мелиоративных, хозяйственных работ, предусмотренных статьей 25 Лесного кодекса Российской Федерации работ по использованию лесов (за исключением работ, указанных в пунктах 3, 4 и 7 части 1 статьи 25 Лесного кодекса Российской Федерации) и иных

		<p>работ, в случае, если указанные земли расположены в границах территорий, утвержденных в соответствии с пунктом 34.2 пункта 1 статьи 9 Федерального закона № 73-ФЗ;</p> <ul style="list-style-type: none"> - документы, обосновывающие включение объектов культурного наследия в реестр; - документы, обосновывающие исключение объектов культурного наследия из реестра; - документация, за исключением научных отчетов о выполненных археологических полевых работах, содержащая результаты исследований, в соответствии с которыми определяется наличие или отсутствие объектов, обладающих признаками объекта культурного наследия, на земельных участках, подлежащих воздействию земляных, строительных, мелиоративных, хозяйственных работ, указанных в статье 30 Федерального закона № 73-ФЗ работ по использованию лесов и иных работ; - документация или разделы документации, обосновывающие меры по обеспечению сохранности объекта культурного наследия, включенного в реестр, выявленного объекта культурного наследия либо объекта, обладающего признаками объекта культурного наследия, при проведении земляных, мелиоративных, хозяйственных работ, указанных в статье 30 Федерального закона № 73-ФЗ работ по использованию лесов и иных работ в границах территории объекта культурного наследия либо на земельном участке, непосредственно связанном с земельным участком в границах территории объекта культурного наследия.
30.	Титова Светлана Валентиновна	<ul style="list-style-type: none"> - документы, обосновывающие изменение категории историко-культурного значения объекта культурного наследия.
31.	Тихонов Виктор Евгеньевич	<ul style="list-style-type: none"> - выявленные объекты культурного наследия в целях обоснования целесообразности включения данных объектов в реестр; - документы, обосновывающие включение объектов культурного наследия в реестр; - документы, обосновывающие исключение объектов культурного наследия из реестра;

		<p>признаками объекта культурного наследия, при проведении земляных, мелиоративных, хозяйственных работ, указанных в статье 30 Федерального закона № 73-ФЗ работ по использованию лесов и иных работ в границах территории объекта культурного наследия либо на земельном участке, непосредственно связанном с земельным участком в границах территории объекта культурного наследия.</p>
37.	Яндовский Виктор Эдуардович	<ul style="list-style-type: none"> - выявленные объекты культурного наследия в целях обоснования целесообразности включения данных объектов в реестр; - документы, обосновывающие включение объектов культурного наследия в реестр; - документы, обосновывающие изменение категории историко-культурного значения объекта культурного наследия; - документы, обосновывающие отнесение объекта культурного наследия к историко-культурным заповедникам, особо ценным объектам культурного наследия народов Российской Федерации либо объектам всемирного культурного и природного наследия; - проекты зон охраны объекта культурного наследия; - проектная документация на проведение работ по сохранению объектов культурного наследия. - документация, обосновывающая границы защитной зоны объекта культурного наследия.
38.	Яровой Илья Юрьевич	<ul style="list-style-type: none"> - выявленные объекты культурного наследия в целях обоснования целесообразности включения данных объектов в реестр; - документы, обосновывающие включение объектов культурного наследия в реестр; - документы, обосновывающие исключение объектов культурного наследия из реестра; - документы, обосновывающие изменение категории историко-культурного значения объекта культурного наследия; - документы, обосновывающие отнесение объекта культурного наследия к историко-культурным заповедникам, особо ценным объектам культурного наследия народов Российской Федерации

	<p>Федерации либо объектам всемирного культурного и природного наследия;</p> <ul style="list-style-type: none">- документация, за исключением научных отчетов о выполненных археологических полевых работах, содержащая результаты исследований, в соответствии с которыми определяется наличие или отсутствие объектов, обладающих признаками объекта культурного наследия, на земельных участках, подлежащих воздействию земляных, строительных, мелиоративных, хозяйственных работ, указанных в статье 30 Федерального закона № 73-ФЗ работ по использованию лесов и иных работ;- документация или разделы документации, обосновывающие меры по обеспечению сохранности объекта культурного наследия, включенного в реестр, выявленного объекта культурного наследия либо объекта, обладающего признаками объекта культурного наследия, при проведении земляных, мелиоративных, хозяйственных работ, указанных в статье 30 Федерального закона № 73-ФЗ работ по использованию лесов и иных работ в границах территории объекта культурного наследия либо на земельном участке, непосредственно связанном с земельным участком в границах территории объекта культурного наследия.
--	---

Приложение 11

**Выдержки из приказа № 1537 от 17.09.2021 г г.
«Об утверждении статуса аттестованного эксперта по
проведению государственной историко-культурной
экспертизы»**



**МИНИСТЕРСТВО КУЛЬТУРЫ
РОССИЙСКОЙ ФЕДЕРАЦИИ**

ПРИКАЗ

от 17 сентября 2021 г.

Москва

№ 1537

**Об аттестации экспертов по проведению государственной
историко-культурной экспертизы**

В соответствии с Федеральным законом от 25 июня 2002 г. № 73-ФЗ «Об объектах культурного наследия (памятниках истории и культуры) народов Российской Федерации», пунктом 9 Положения о государственной историко-культурной экспертизе, утвержденного постановлением Правительства Российской Федерации от 15 июля 2009 г. № 569, Положением о порядке аттестации экспертов по проведению государственной историко-культурной экспертизы, утвержденным приказом Минкультуры России от 26 августа 2010 г. № 563 (в редакции приказа Минкультуры России от 17 октября 2011 г. № 1003), руководствуясь Положением об аттестационной комиссии Минкультуры России, утвержденным приказом Минкультуры России от 29 декабря 2011 г. № 1276, протоколом заседания аттестационной комиссии Министерства культуры Российской Федерации по аттестации экспертов по проведению государственной историко-культурной экспертизы от 03 сентября 2021 г.,
п р и к а з ы в а ю:

1. Аттестовать экспертов по проведению государственной историко-культурной экспертизы согласно приложению к настоящему приказу.

2. Департаменту государственной охраны культурного наследия (Р.А.Рыбало) обеспечить размещение информации об аттестованных экспертах на официальном сайте Минкультуры России в сети Интернет.

3. Контроль за исполнением настоящего приказа оставляю за собой.

Первый заместитель Министра



С.Г.Обрывалин

Приложение
к приказу Министерства культуры
Российской Федерации
от « 13 » сентября 2021 г.
№ 1537

Аттестованные эксперты по проведению
государственной историко-культурной экспертизы

№ п/ п	Фамилия, имя, отчество соискателя	Решение о присвоении статуса аттестованного эксперта:
1.	Аврутов Юрий Иосифович	<ul style="list-style-type: none"> - выявленные объекты культурного наследия в целях обоснования целесообразности включения данных объектов в реестр; - документы, обосновывающие включение объектов культурного наследия в реестр; - документы, обосновывающие исключение объектов культурного наследия из реестра; - документы, обосновывающие изменение категории историко-культурного значения объекта культурного наследия; - документы, обосновывающие отнесение объекта культурного наследия к историко-культурным заповедникам, особо ценным объектам культурного наследия народов Российской Федерации либо объектам всемирного культурного и природного наследия; - проектная документация на проведение работ по сохранению объектов культурного наследия; - документация или разделы документации, обосновывающие меры по обеспечению сохранности объекта культурного наследия, включенного в реестр, выявленного объекта культурного наследия либо объекта, обладающего признаками объекта культурного наследия, при проведении земляных, мелиоративных, хозяйственных работ, указанных в статье 30 Федерального закона работ по использованию лесов и иных работ в границах территории объекта культурного наследия либо на земельном участке, непосредственно связанном с земельным участком в границах территории объекта культурного наследия;

		<ul style="list-style-type: none"> - проектная документация на проведение работ по сохранению объектов культурного наследия; - документация или разделы документации, обосновывающие меры по обеспечению сохранности объекта культурного наследия, включенного в реестр, выявленного объекта культурного наследия либо объекта, обладающего признаками объекта культурного наследия, при проведении земляных, мелиоративных, хозяйственных работ, указанных в статье 30 Федерального закона работ по использованию лесов и иных работ в границах территории объекта культурного наследия либо на земельном участке, непосредственно связанном с земельным участком в границах территории объекта культурного наследия.
13.	Лазаретов Игорь Павлович	<ul style="list-style-type: none"> - выявленные объекты культурного наследия в целях обоснования целесообразности включения данных объектов в реестр; - документы, обосновывающие включение объектов культурного наследия в реестр; - документы, обосновывающие исключение объектов культурного наследия из реестра; - земли, подлежащие воздействию земляных, строительных, мелиоративных, хозяйственных работ, предусмотренных статьей 25 Лесного кодекса Российской Федерации работ по использованию лесов (за исключением работ, указанных в пунктах 3, 4 и 7 части 1 статьи 25 Лесного кодекса Российской Федерации) и иных работ, в случае, если указанные земли расположены в границах территорий, утвержденных в соответствии с пунктом 34.2 пункта 1 статьи 9 Федерального закона; - документация или разделы документации, обосновывающие меры по обеспечению сохранности объекта культурного наследия, включенного в реестр, выявленного объекта культурного наследия либо объекта, обладающего признаками объекта культурного наследия, при проведении земляных, мелиоративных, хозяйственных работ, указанных в статье 30 Федерального закона работ по использованию лесов и иных работ в границах территории объекта культурного наследия либо на земельном участке, непосредственно связанном с земельным участком в границах территории объекта культурного наследия;

		<ul style="list-style-type: none"> - документация, за исключением научных отчетов о выполненных археологических полевых работах, содержащая результаты исследований, в соответствии с которыми определяется наличие или отсутствие объектов, обладающих признаками объекта культурного наследия, на земельных участках, подлежащих воздействию земляных, строительных, мелиоративных, хозяйственных работ, указанных в статье 30 Федерального закона работ по использованию лесов и иных работ.
14.	Лапшин Андрей Сергеевич	<ul style="list-style-type: none"> - выявленные объекты культурного наследия в целях обоснования целесообразности включения данных объектов в реестр; - документы, обосновывающие включение объектов культурного наследия в реестр; - земли, подлежащие воздействию земляных, строительных, мелиоративных, хозяйственных работ, предусмотренных статьей 25 Лесного кодекса Российской Федерации работ по использованию лесов (за исключением работ, указанных в пунктах 3, 4 и 7 части 1 статьи 25 Лесного кодекса Российской Федерации) и иных работ, в случае, если указанные земли расположены в границах территорий, утвержденных в соответствии с пунктом 34.2 пункта 1 статьи 9 Федерального закона; - документация, за исключением научных отчетов о выполненных археологических полевых работах, содержащая результаты исследований, в соответствии с которыми определяется наличие или отсутствие объектов, обладающих признаками объекта культурного наследия, на земельных участках, подлежащих воздействию земляных, строительных, мелиоративных, хозяйственных работ, указанных в статье 30 Федерального закона работ по использованию лесов и иных работ.
15.	Малихова Наталья Геннадьевна	<ul style="list-style-type: none"> - проектная документация на проведение работ по сохранению объектов культурного наследия; - документация или разделы документации, обосновывающие меры по обеспечению сохранности объекта культурного наследия, включенного в реестр, выявленного объекта культурного наследия либо объекта, обладающего признаками объекта культурного наследия, при проведении земляных, мелиоративных, хозяйственных работ, указанных в статье 30 Федерального закона работ по

Приложение 12

**Выдержки из приказа № 1668 от 11.10.2021 г.
«Об утверждении статуса аттестованного эксперта по
проведению государственной историко-культурной
экспертизы»**



МИНИСТЕРСТВО КУЛЬТУРЫ
РОССИЙСКОЙ ФЕДЕРАЦИИ

ПРИКАЗ

от 11 октября 2021 г.

Москва

№ 1668

Об аттестации экспертов по проведению государственной историко-культурной экспертизы

В соответствии с Федеральным законом от 25 июня 2002 г. № 73-ФЗ «Об объектах культурного наследия (памятниках истории и культуры) народов Российской Федерации», пунктом 9 Положения о государственной историко-культурной экспертизе, утвержденного постановлением Правительства Российской Федерации от 15 июля 2009 г. № 569, Положением о порядке аттестации экспертов по проведению государственной историко-культурной экспертизы, утвержденным приказом Минкультуры России от 26 августа 2010 г. № 563 (в редакции приказа Минкультуры России от 17 октября 2011 г. № 1003), руководствуясь Положением об аттестационной комиссии Минкультуры России, утвержденным приказом Минкультуры России от 29 декабря 2011 г. № 1276, протоколом заседания аттестационной комиссии Министерства культуры Российской Федерации по аттестации экспертов по проведению государственной историко-культурной экспертизы от 29 сентября 2021 г.,
п р и к а з ы в а ю:

1. Аттестовать экспертов по проведению государственной историко-культурной экспертизы согласно приложению к настоящему приказу.

2. Департаменту государственной охраны культурного наследия (Р.А.Рыбало) обеспечить размещение информации об аттестованных экспертах на официальном сайте Минкультуры России в сети Интернет.

3. Контроль за исполнением настоящего приказа оставляю за собой.

Первый заместитель Министра



С.Г.Обрывалин

Приложение
к приказу Министерства культуры
Российской Федерации
от « 11 » *сентября* 2021 г.
№ 1668

Аттестованные эксперты по проведению
государственной историко-культурной экспертизы

№ п/ п	Фамилия, имя, отчество соискателя	Решение о присвоении статуса аттестованного эксперта:
1.	Абуханов Абдурахман Залимханович	<ul style="list-style-type: none"> - выявленные объекты культурного наследия в целях обоснования целесообразности включения данных объектов в реестр; - документы, обосновывающие включение объектов культурного наследия в реестр; - проектная документация на проведение работ по сохранению объектов культурного наследия; - документация или разделы документации, обосновывающие меры по обеспечению сохранности объекта культурного наследия, включенного в реестр, выявленного объекта культурного наследия либо объекта, обладающего признаками объекта культурного наследия, при проведении земляных, мелиоративных, хозяйственных работ, указанных в статье 30 Федерального закона от 25.06.2002 № 73-ФЗ «Об объектах культурного наследия (памятниках истории и культуры) народов Российской Федерации» (далее – Федеральный закон) работ по использованию лесов и иных работ в границах территории объекта культурного наследия либо на земельном участке, непосредственно связанном с земельным участком в границах территории объекта культурного наследия.
2.	Аксенов Виктор Викторович	<ul style="list-style-type: none"> - выявленные объекты культурного наследия в целях обоснования целесообразности включения данных объектов в реестр; - документы, обосновывающие включение объектов культурного наследия в реестр; - документы, обосновывающие изменение категории историко-культурного значения объекта культурного наследия; - проектная документация на проведение работ по сохранению объектов культурного наследия;

		<ul style="list-style-type: none"> - документы, обосновывающие включение объектов культурного наследия в реестр; - документы, обосновывающие изменение категории историко-культурного значения объекта культурного наследия; - документы, обосновывающие отнесение объекта культурного наследия к историко-культурным заповедникам, особо ценным объектам культурного наследия народов Российской Федерации либо объектам всемирного культурного и природного наследия; - проектная документация на проведение работ по сохранению объектов культурного наследия.
23.	Поляков Андрей Владимирович	<ul style="list-style-type: none"> - выявленные объекты культурного наследия в целях обоснования целесообразности включения данных объектов в реестр; - документы, обосновывающие включение объектов культурного наследия в реестр; - документы, обосновывающие исключение объектов культурного наследия из реестра; - земли, подлежащие воздействию земляных, строительных, мелиоративных, хозяйственных работ, предусмотренных статьей 25 Лесного кодекса Российской Федерации работ по использованию лесов (за исключением работ, указанных в пунктах 3, 4 и 7 части 1 статьи 25 Лесного кодекса Российской Федерации) и иных работ, в случае, если указанные земли расположены в границах территорий, утвержденных в соответствии с пунктом 34.2 пункта 1 статьи 9 Федерального закона; - документация или разделы документации, обосновывающие меры по обеспечению сохранности объекта культурного наследия, включенного в реестр, выявленного объекта культурного наследия либо объекта, обладающего признаками объекта культурного наследия, при проведении земляных, мелиоративных, хозяйственных работ, указанных в статье 30 Федерального закона работ по использованию лесов и иных работ в границах территории объекта культурного наследия либо на земельном участке, непосредственно связанном с земельным участком в границах территории объекта культурного наследия; - документация, за исключением научных отчетов о выполненных археологических полевых работах, содержащая результаты исследований, в соответствии с которыми определяется наличие или отсутствие

		<p>объектов, обладающих признаками объекта культурного наследия, на земельных участках, подлежащих воздействию земляных, строительных, мелиоративных, хозяйственных работ, указанных в статье 30 Федерального закона работ по использованию лесов и иных работ.</p>
24.	Прямухин Алексей Николаевич	<ul style="list-style-type: none"> - выявленные объекты культурного наследия в целях обоснования целесообразности включения данных объектов в реестр; - документы, обосновывающие включение объектов культурного наследия в реестр; - земли, подлежащие воздействию земляных, строительных, мелиоративных, хозяйственных работ, предусмотренных статьей 25 Лесного кодекса Российской Федерации работ по использованию лесов (за исключением работ, указанных в пунктах 3, 4 и 7 части 1 статьи 25 Лесного кодекса Российской Федерации) и иных работ, в случае, если указанные земли расположены в границах территорий, утвержденных в соответствии с пунктом 34.2 пункта 1 статьи 9 Федерального закона; - документация или разделы документации, обосновывающие меры по обеспечению сохранности объекта культурного наследия, включенного в реестр, выявленного объекта культурного наследия либо объекта, обладающего признаками объекта культурного наследия, при проведении земляных, мелиоративных, хозяйственных работ, указанных в статье 30 Федерального закона работ по использованию лесов и иных работ в границах территории объекта культурного наследия либо на земельном участке, непосредственно связанном с земельным участком в границах территории объекта культурного наследия; - документация, за исключением научных отчетов о выполненных археологических полевых работах, содержащая результаты исследований, в соответствии с которыми определяется наличие или отсутствие объектов, обладающих признаками объекта культурного наследия, на земельных участках, подлежащих воздействию земляных, строительных, мелиоративных, хозяйственных работ, указанных в статье 30 Федерального закона работ по использованию лесов и иных работ.

25.	Сахновский Виктор Александрович	<ul style="list-style-type: none"> - выявленные объекты культурного наследия в целях обоснования целесообразности включения данных объектов в реестр; - документы, обосновывающие включение объектов культурного наследия в реестр; - проектная документация на проведение работ по сохранению объектов культурного наследия; - документация или разделы документации, обосновывающие меры по обеспечению сохранности объекта культурного наследия, включенного в реестр, выявленного объекта культурного наследия либо объекта, обладающего признаками объекта культурного наследия, при проведении земляных, мелиоративных, хозяйственных работ, указанных в статье 30 Федерального закона работ по использованию лесов и иных работ в границах территории объекта культурного наследия либо на земельном участке, непосредственно связанном с земельным участком в границах территории объекта культурного наследия.
26.	Субботин Андрей Викторович	<ul style="list-style-type: none"> - выявленные объекты культурного наследия в целях обоснования целесообразности включения данных объектов в реестр; - документы, обосновывающие включение объектов культурного наследия в реестр; - документы, обосновывающие исключение объектов культурного наследия из реестра; - земли, подлежащие воздействию земляных, строительных, мелиоративных, хозяйственных работ, предусмотренных статьей 25 Лесного кодекса Российской Федерации работ по использованию лесов (за исключением работ, указанных в пунктах 3, 4 и 7 части 1 статьи 25 Лесного кодекса Российской Федерации) и иных работ, в случае, если указанные земли расположены в границах территорий, утвержденных в соответствии с пунктом 34.2 пункта 1 статьи 9 Федерального закона; - документация или разделы документации, обосновывающие меры по обеспечению сохранности объекта культурного наследия, включенного в реестр, выявленного объекта культурного наследия либо объекта, обладающего признаками объекта культурного наследия, при проведении земляных, мелиоративных, хозяйственных работ, указанных в статье 30 Федерального закона работ по использованию лесов и иных работ в границах территории объекта культурного

		<p>наследия либо на земельном участке, непосредственно связанном с земельным участком в границах территории объекта культурного наследия;</p> <ul style="list-style-type: none"> - документация, за исключением научных отчетов о выполненных археологических полевых работах, содержащая результаты исследований, в соответствии с которыми определяется наличие или отсутствие объектов, обладающих признаками объекта культурного наследия, на земельных участках, подлежащих воздействию земляных, строительных, мелиоративных, хозяйственных работ, указанных в статье 30 Федерального закона работ по использованию лесов и иных работ.
27.	Сурков Алексей Владимирович	<ul style="list-style-type: none"> - выявленные объекты культурного наследия в целях обоснования целесообразности включения данных объектов в реестр; - документы, обосновывающие включение объектов культурного наследия в реестр; - документация или разделы документации, обосновывающие меры по обеспечению сохранности объекта культурного наследия, включенного в реестр, выявленного объекта культурного наследия либо объекта, обладающего признаками объекта культурного наследия, при проведении земляных, мелиоративных, хозяйственных работ, указанных в статье 30 Федерального закона работ по использованию лесов и иных работ в границах территории объекта культурного наследия либо на земельном участке, непосредственно связанном с земельным участком в границах территории объекта культурного наследия; - документация, за исключением научных отчетов о выполненных археологических полевых работах, содержащая результаты исследований, в соответствии с которыми определяется наличие или отсутствие объектов, обладающих признаками объекта культурного наследия, на земельных участках, подлежащих воздействию земляных, строительных, мелиоративных, хозяйственных работ, указанных в статье 30 Федерального закона работ по использованию лесов и иных работ.
28.	Тарновский Владимир Викторович	<ul style="list-style-type: none"> - выявленные объекты культурного наследия в целях обоснования целесообразности включения данных объектов в реестр; - документы, обосновывающие включение объектов культурного наследия в реестр;

Приложение 13

**Выдержки из приказа № 235 от 01.03.2022 г.
«Об утверждении статуса аттестованного эксперта по
проведению государственной историко-культурной
экспертизы»**



**МИНИСТЕРСТВО КУЛЬТУРЫ
РОССИЙСКОЙ ФЕДЕРАЦИИ**

ПРИКАЗ

от 1 марта 2022 г.

Москва

№ 235

**Об аттестации экспертов по проведению государственной
историко-культурной экспертизы**

В соответствии с Федеральным законом от 25 июня 2002 г. № 73-ФЗ «Об объектах культурного наследия (памятниках истории и культуры) народов Российской Федерации», пунктом 9 Положения о государственной историко-культурной экспертизе, утвержденного постановлением Правительства Российской Федерации от 15 июля 2009 г. № 569, Положением о порядке аттестации экспертов по проведению государственной историко-культурной экспертизы, утвержденным приказом Минкультуры России от 26 августа 2010 г. № 563 (в редакции приказа Минкультуры России от 17 октября 2011 г. № 1003), руководствуясь Положением об аттестационной комиссии Минкультуры России, утвержденным приказом Минкультуры России от 29 декабря 2011 г. № 1276, протоколом заседания аттестационной комиссии Министерства культуры Российской Федерации по аттестации экспертов по проведению государственной историко-культурной экспертизы от 17 февраля 2022 г.,
п р и к а з ы в а ю:

1. Аттестовать экспертов по проведению государственной историко-культурной экспертизы согласно приложению к настоящему приказу.

2. Департаменту государственной охраны культурного наследия (Р.А.Рыбало) обеспечить размещение информации об аттестованных экспертах на официальном сайте Минкультуры России в сети Интернет.

3. Контроль за исполнением настоящего приказа оставляю за собой.

Первый заместитель Министра



С.Г.Обрывалин

Приложение
к приказу Министерства культуры
Российской Федерации
от « 1 » мая 2022 г.
№ 255

Аттестованные эксперты по проведению
государственной историко-культурной экспертизы

№ п/ п	Фамилия, имя, отчество соискателя	Решение о присвоении статуса аттестованного эксперта:
1.	Мялк Анна Вадимовна	<ul style="list-style-type: none"> - выявленные объекты культурного наследия в целях обоснования целесообразности включения данных объектов в реестр; - документы, обосновывающие включение объектов культурного наследия в реестр; - документы, обосновывающие исключение объектов культурного наследия из реестра; - документы, обосновывающие изменение категории историко-культурного значения объекта культурного наследия; - документы, обосновывающие отнесение объекта культурного наследия к историко-культурным заповедникам, особо ценным объектам культурного наследия народов Российской Федерации либо объектам всемирного культурного и природного наследия; - проектная документация на проведение работ по сохранению объектов культурного наследия; - документация или разделы документации, обосновывающие меры по обеспечению сохранности объекта культурного наследия, включенного в реестр, выявленного объекта культурного наследия либо объекта, обладающего признаками объекта культурного наследия, при проведении земляных, мелиоративных, хозяйственных работ, указанных в статье 30 Федерального закона от 25.06.2002 № 73-ФЗ «Об объектах культурного наследия (памятниках истории и культуры) народов Российской Федерации» (далее – Федеральный закон) работ по использованию лесов и иных работ в границах территории объекта культурного наследия либо на земельном участке, непосредственно

		<p>связанном с земельным участком в границах территории объекта культурного наследия;</p> <ul style="list-style-type: none"> - проекты зон охраны объекта культурного наследия; - документация, обосновывающая границы защитной зоны объекта культурного наследия.
24.	Рубель Александр Андреевич	<ul style="list-style-type: none"> - проекты зон охраны объекта культурного наследия.
25.	Садыков Тимур Рашитович	<ul style="list-style-type: none"> - выявленные объекты культурного наследия в целях обоснования целесообразности включения данных объектов в реестр; - документы, обосновывающие включение объектов культурного наследия в реестр.
26.	Соловьев Сергей Львович	<ul style="list-style-type: none"> - выявленные объекты культурного наследия в целях обоснования целесообразности включения данных объектов в реестр; - земли, подлежащие воздействию земляных, строительных, мелиоративных, хозяйственных работ, предусмотренных статьей 25 Лесного кодекса Российской Федерации работ по использованию лесов (за исключением работ, указанных в пунктах 3, 4 и 7 части 1 статьи 25 Лесного кодекса Российской Федерации) и иных работ, в случае, если указанные земли расположены в границах территорий, утвержденных в соответствии с пунктом 34.2 пункта 1 статьи 9 Федерального закона; - документы, обосновывающие включение объектов культурного наследия в реестр; - документы, обосновывающие исключение объектов культурного наследия из реестра; - документация, за исключением научных отчетов о выполненных археологических полевых работах, содержащая результаты исследований, в соответствии с которыми определяется наличие или отсутствие объектов, обладающих признаками объекта культурного наследия, на земельных участках, подлежащих воздействию земляных, строительных, мелиоративных, хозяйственных работ, указанных в статье 30 Федерального закона работ по использованию лесов и иных работ; - документация или разделы документации, обосновывающие меры по обеспечению сохранности объекта культурного наследия, включенного в реестр, выявленного объекта культурного наследия либо

		объекта, обладающего признаками объекта культурного наследия, при проведении земляных, мелиоративных, хозяйственных работ, указанных в статье 30 Федерального закона работ по использованию лесов и иных работ в границах территории объекта культурного наследия либо на земельном участке, непосредственно связанном с земельным участком в границах территории объекта культурного наследия.
27.	Шумилова Ольга Викторовна	- проектная документация на проведение работ по сохранению объектов культурного наследия.
28.	Юдин Александр Иванович	<ul style="list-style-type: none"> - выявленные объекты культурного наследия в целях обоснования целесообразности включения данных объектов в реестр; - земли, подлежащие воздействию земляных, строительных, мелиоративных, хозяйственных работ, предусмотренных статьей 25 Лесного кодекса Российской Федерации работ по использованию лесов (за исключением работ, указанных в пунктах 3, 4 и 7 части 1 статьи 25 Лесного кодекса Российской Федерации) и иных работ, в случае, если указанные земли расположены в границах территорий, утвержденных в соответствии с пунктом 34.2 пункта 1 статьи 9 Федерального закона; - документы, обосновывающие включение объектов культурного наследия в реестр; - документы, обосновывающие исключение объектов культурного наследия из реестра; - документация, за исключением научных отчетов о выполненных археологических полевых работах, содержащая результаты исследований, в соответствии с которыми определяется наличие или отсутствие объектов, обладающих признаками объекта культурного наследия, на земельных участках, подлежащих воздействию земляных, строительных, мелиоративных, хозяйственных работ, указанных в статье 30 Федерального закона работ по использованию лесов и иных работ; - документация или разделы документации, обосновывающие меры по обеспечению сохранности объекта культурного наследия, включенного в реестр, выявленного объекта культурного наследия либо объекта, обладающего признаками объекта культурного наследия, при проведении земляных, мелиоративных, хозяйственных работ, указанных в статье 30

		Федерального закона работ по использованию лесов и иных работ в границах территории объекта культурного наследия либо на земельном участке, непосредственно связанном с земельным участком в границах территории объекта культурного наследия.
--	--	--
