



**ФЕДЕРАЛЬНОЕ ГОСУДАРСТВЕННОЕ БЮДЖЕТНОЕ УЧРЕЖДЕНИЕ НАУКИ
ИНСТИТУТ ИСТОРИИ МАТЕРИАЛЬНОЙ КУЛЬТУРЫ
РОССИЙСКОЙ АКАДЕМИИ НАУК (ИИМК РАН)**

Дворцовая наб., 18, лит. А, Санкт-Петербург, 191186
тел. +7 (812) 5715092, факс +7 (812) 5716271, Эл. почта: admin@archo.ru
ОКПО: 02698499, ОГРН: 1027809188527, ИНН: 7825004658, КПП: 784101001

УТВЕРЖДАЮ

Заместитель директора ИИМК РАН

Соловьева Н.Ф.

«18» декабря 2023 г.

Акт государственной историко-культурной экспертизы земельного участка, подлежащего воздействию земляных, строительных, мелноративных и (или) хозяйственных работ, предусмотренных статьей 25 Лесного кодекса Российской Федерации работ по использованию лесов (за исключением работ, указанных в пунктах 3, 4 и 7 части 1 статьи 25 Лесного кодекса Российской Федерации) и иных работ в случае, если федеральный орган охраны объектов культурного наследия и орган охраны объектов культурного наследия субъекта Российской Федерации не имеют данных об отсутствии на указанных землях объектов археологического наследия, включенных в реестр, и выявленных объектов археологического наследия (земельного участка по объекту: пр. Маршала Жукова от ул. Морской Пехоты до ул. Солдата Корзуна» по адресу: г. Санкт-Петербург, Кировский район, пр. Маршала Жукова от ул. Морской Пехоты до ул. Солдата Корзуна)

Заказчик: ООО «МПИ»

г. Санкт-Петербург
Кировский район
2023

Акт государственной историко-культурной экспертизы земельного участка, подлежащего воздействию земляных, строительных, мелноративных и (или) хозяйственных работ, предусмотренных статьей 25 Лесного кодекса Российской Федерации работ по использованию лесов (за исключением работ, указанных в пунктах 3, 4 и 7 части 1 статьи 25 Лесного кодекса Российской Федерации) и иных работ в случае, если федеральный орган охраны объектов культурного наследия и орган охраны объектов культурного наследия субъекта Российской Федерации не имеют данных об отсутствии на указанных землях объектов археологического наследия, включенных в реестр, и выявленных объектов археологического наследия (земельного участка по объекту: пр. Маршала Жукова от ул. Морской Пехоты до ул. Солдата Корзуна» по адресу: г. Санкт-Петербург, Кировский район, пр. Маршала Жукова от ул. Морской Пехоты до ул. Солдата Корзуна)

Настоящий акт государственной историко-культурной экспертизы составлен в соответствии с Положением о государственной историко-культурной экспертизе, утвержденным постановлением Правительства Российской Федерации от 15 июля 2009 г. № 569.

Дата начала проведения экспертизы: «05» сентября 2023 г.

Дата окончания экспертизы: «18» декабря 2023 г.

Место проведения экспертизы: Санкт-Петербург, Кировский район

Заказчик экспертизы: ООО «МПИ»

Юридический/почтовый адрес: 143003, Московская область, Одинцовский р-н, г. Одинцово, ул. Маршала Жукова, дом 34, корп. А, квартира 47

ИНН 5032317313/КПП 503201001

ОГРН 1205000028023

эл. адрес: mpinginiring@yandex.ru

тел.: 8-985-763-97-92

Сведения об экспертной организации:

Полное наименование	Федеральное государственное бюджетное учреждение науки Институт истории материальной культуры Российской академии наук
Краткое наименование	ИИМК РАН
Организационно-правовая форма	Федеральное государственное бюджетное учреждение науки

Ведомственная принадлежность	Министерство науки и высшего образования Российской Федерации
Адрес	Российская Федерация, 191186, Санкт-Петербург, Дворцовая наб. 18, лит. А
Реквизиты	ИНН 7825004658 КПП 784101001 ОГРН: 1027809188527 ОКПО: 0269849 ОКВЭД 72.20

На основании пп. б) п.7 Положения о государственной историко-культурной экспертизе, утвержденного постановлением Правительства Российской Федерации от 15 июля 2009 г. № 569 (в редакции от 27.04.2017) ИИМК РАН соответствует требованию в части кадрового состава, как юридическое лицо, привлекаемое в качестве эксперта (см. Приложение 10).

Сведения об эксперте:

Фамилия, имя, отчество	Субботин Андрей Викторович
Образование	высшее
Специальность	история
Ученая степень (звание)	кандидат исторических наук
Стаж работы	47 лет
Место работы и должность	ст.н.с. ИИМК РАН
Реквизиты аттестации	Государственный эксперт по проведению историко-культурной экспертизы (приказ Министерства культуры Российской Федерации № 1668 от 11.10.2021 г. «Об утверждении статуса аттестованного эксперта по проведению государственной историко-культурной экспертизы» (п. 3б)) Объекты экспертизы: <ul style="list-style-type: none"> - выявленные объекты культурного наследия в целях обоснования целесообразности включения данных объектов в реестр; - документы, обосновывающие включение объектов культурного наследия в реестр; - документы, обосновывающие исключение объектов культурного наследия из реестра; - земли, подлежащие воздействию земляных, строительных, мелиоративных, хозяйственных работ, предусмотренных статьей 25 Лесного кодекса

	<p>Российской Федерации работ по использованию лесов (за исключением работ, указанных в пунктах 3, 4 и 7 части 1 статьи 25 Лесного кодекса Российской Федерации) и иных работ, в случае, если указанные земли расположены в границах территорий, утвержденных в соответствии с пунктом 34.2 пункта 1 статьи 9 Федерального закона;</p> <ul style="list-style-type: none"> - документация или разделы документации, обосновывающие меры по обеспечению сохранности объекта культурного наследия, включенного в реестр, выявленного объекта культурного наследия либо объекта, обладающего признаками объекта культурного наследия, при проведении земляных, мелиоративных, хозяйственных работ, указанных в настоящей статье работ, указанных в статье 30 Федерального закона работ по использованию лесов и иных работ в границах территории объекта культурного наследия либо на земельном участке, непосредственно связанном с земельным участком в границах территории объекта культурного наследия; - документация, за исключением научных отчетов о выполненных археологических полевых работах, содержащая результаты исследований, в соответствии с которыми определяется наличие или отсутствие объектов, обладающих признаками объекта культурного наследия, на земельных участках, подлежащих воздействию земляных, строительных, мелиоративных, хозяйственных работ, указанных в статье 30 Федерального закона работ по использованию лесов и иных работ
--	---

В соответствии с законодательством Российской Федерации эксперт несет ответственность за достоверность сведений, изложенных в заключении экспертизы.

Эксперт Субботин А.В.

Отношения к заказчику

Экспертная организация:

- не участвует в разработке проектной документации на строительство, расширение, реконструкцию, техническое перевооружение, консервацию и ликвидацию, и иное хозяйственное освоение объекта или объектов, в отношении которых проводится экспертиза, или подобной проектной документации;
- не участвует в проектировании или конструировании, изготовлении, поставке,

монтаже, ремонте, покупке, владении, эксплуатации или обслуживании технических устройств, применяемых на объекте или других объектах, в отношении которых проводится экспертиза, или подобных конкурентных технических устройств;

- не участвует в проектировании или конструировании, строительстве, ремонте, покупке, владении, эксплуатации или обслуживании зданий и сооружений на объекте или других объектах, в отношении которых проводится экспертиза, или подобных конкурентных зданий и сооружений;
- не имеет с заказчиком отношений общего владения; не имеет с заказчиком конфликта интересов;
- не подлежит непосредственной отчетности тому же вышестоящему управляющему органу, что и заказчик экспертизы;
- не выполняет функции официального представителя заказчика.

Эксперт:

- не имеет родственных связей с заказчиком (его должностными лицами, работниками);
- не состоит в трудовых отношениях с заказчиком;
- не имеет долговых или иных имущественных обязательств перед заказчиком (его должностным лицом или работником), а также заказчик (его должностное лицо или работник) не имеет долговых или иных имущественных обязательств перед экспертом;
- не владеет ценными бумагами, акциями (долями участия, паями в уставных (складочных) капиталах) заказчика;
- не заинтересован в результатах исследований и решений, вытекающих из заключения экспертизы, с целью получения выгоды в виде денег, ценностей, иного имущества, услуг имущественного характера или имущественных прав для себя или третьих лиц.

Основание проведения государственной историко-культурной экспертизы

1. Федеральный закон от 25.06.2002 № 73-ФЗ «Об объектах культурного наследия (памятниках истории и культуры) народов Российской Федерации».

2. Положение о государственной историко-культурной экспертизе, утвержденное Постановлением Правительства РФ от 15.07.2009 № 569 и последующие дополнения к нему.

3. Договор между ИИМК РАН и Заказчиком № 228/09/2023 от 05 сентября 2023 года.

4. Письмо Комитета по государственному контролю, использованию и охране памятников истории и культуры Правительства Санкт-Петербурга № 01-43-6142/23-0-1 от 18.04.2023 г.

Цель и объект экспертизы

Цель экспертизы: определение наличия или отсутствия объектов археологического наследия, включенных в реестр, и выявленных объектов археологического наследия, на земельном участке по объекту: пр. Маршала Жукова от ул. Морской Пехоты до ул. Солдата Корзуна» по адресу: г. Санкт-Петербург, Кировский район, пр. Маршала Жукова от ул. Морской Пехоты до ул. Солдата Корзуна, подлежащем воздействию земляных, строительных, мелиоративных, хозяйственных работ, предусмотренных статьей 25 Лесного кодекса Российской Федерации работ по использованию лесов (за исключением работ, указанных в пунктах 3, 4 и 7 части 1 статьи 25 Лесного кодекса Российской Федерации) и иных работ.

Объект экспертизы: земельный участок по объекту: пр. Маршала Жукова от ул. Морской Пехоты до ул. Солдата Корзуна» по адресу: г. Санкт-Петербург, Кировский район, пр. Маршала Жукова от ул. Морской Пехоты до ул. Солдата Корзуна, подлежащий воздействию земляных, строительных, мелиоративных, хозяйственных работ, предусмотренных статьей 25 Лесного кодекса Российской Федерации работ по использованию лесов (за исключением работ, указанных в пунктах 3, 4 и 7 части 1 статьи 25 Лесного кодекса Российской Федерации) и иных работ.

Перечень документов, представленных Заказчиком

- Копия письма Комитета по государственному контролю, использованию и охране памятников истории и культуры Правительства Санкт-Петербурга № 01-43-6142/23-0-1 от 18.04.2023 г.

- Схема расположения земельного участка на кадастровой карте территории.

- Копия письма ООО «МПИ» № 319-РП-32 от «11» декабря 2023 г. с обоснованием отсутствия градостроительного плана земельного участка.

- Копия письма ООО «МПИ» № 321-РП-32 от «11» декабря 2023 г. с обоснованием отсутствия Выписок из Единого государственного реестра недвижимости об объекте недвижимости.

- Копии Выписок из Единого государственного реестра недвижимости об объектах недвижимости.

Перечень документов и материалов, привлекаемых при проведении экспертизы, а также использованной для нее специальной, технической и справочной литературы

1. Основы законодательства Российской Федерации о культуре, утв. Верховным Советом РФ 9 октября 1992 г. N 3612-1.

2. Федеральный закон РФ от 25 июня 2002 г. №73-ФЗ "Об объектах культурного наследия (памятниках истории и культуры) народов Российской Федерации".

3. Положение о государственной историко-культурной экспертизе, утв. Постановлением Правительства от 15 июля 2009 г. № 569.

4. Правила выдачи, приостановления и прекращения действия разрешений (открытых листов) на проведение работ по выявлению и изучению объектов археологического наследия, включая работы, имеющие целью поиск и изъятие археологических предметов (утв. Постановлением Правительства РФ №1893 от 24 октября 2022 г.).

5. Положение о порядке проведения археологических полевых работ и составления научной отчетной документации, утвержденное постановлением Бюро Отделения историко-филологических наук Российской академии наук от №15 от 12 апреля 2023 г.

6. Приказ Министерства культуры Российской Федерации от 1 сентября 2015 г. N 2328 "Об утверждении перечня отдельных сведений об объектах археологического наследия, которые не подлежат опубликованию".

7. Закон Санкт-Петербурга от 12.7.2007 N 333-64 «Об охране объектов культурного наследия в Санкт-Петербурге».

8. Закон Санкт-Петербурга от 19 января 2009 г. №820-7 "О границах объединенных зон охраны объектов культурного наследия, расположенных на территории Санкт-Петербурга, режимах использования земель и требованиях к градостроительным регламентам в границах указанных зон".

9. Положение о едином государственном реестре объектов культурного наследия (памятников истории и культуры) народов Российской Федерации, утвержденное приказом Министерства культуры Российской Федерации от 30.10.2011 № 954.

10. Алексеева С.В., Балашов Е.А., Владимирович А.Г. и др. Топонимическая энциклопедия Санкт-Петербурга. К трехсотлетию Санкт-Петербурга. СПб, 2002.

11. Большая топонимическая энциклопедия Санкт-Петербурга. СПб, 2013.

12. Герасимов Д.В. История изучения, хронология и периодизация памятников эпохи неолита юга Карельского перешейка // Археологическое наследие Санкт-Петербурга. СПб, 2003. Вып. 1.

13. Глезеров С.Е. Исторические районы Петербурга от А до Я. СПб, 2013.

14. Горбатенко С.Б. Петергофская дорога. СПб, 2022.

15. Городские имена сегодня и вчера. Петербургская топонимика. СПб, 1997.
16. Даринский А.В. География Ленинграда. Л., 1982.
17. Петров А.Н., Борисова Е.А., Науменко А.П., Повелихина А.В. Памятники архитектуры XVIII века // Памятники архитектуры Ленинграда. Ленинград, Стройиздат. Ленинградское отделение, 1976.
18. Переписная оброчная книга вотской пятины 1500 года. Вторая половина // Новгородские писцовые книги, изданные археографической комиссией. СПб, 1868.
19. Лизунов П.В. Петергофская дорога барона Штиглица // «Мир транспорта». 2013. Вып. 4
20. Семенцов С.В. Развитие Приневья и Приладожья в VIII-XVII вв. – основа создания Санкт-Петербурга и всей Санкт-петербургской агломерации // Елагинские чтения. СПб, 2003. Вып. 1.
21. Пежемский В.Г. Полежаевский парк (усадьба Лигово): история формирования ландшафта.
22. Пыляев М.И. Забытое прошлое окрестностей Петербурга (репринтное издание 1889 г.). Санкт-Петербург, 1994.
23. Сорокин П.Е. О системе расселения в Приневье в допетровское время // Сельская Русь в IX-XVI вв. М, 2008.

**Сведения об обстоятельствах,
повлиявших на процесс проведения и результаты экспертизы**

Обстоятельства, повлиявшие на процесс проведения и результаты экспертизы, отсутствуют.

Сведения о проведенных исследованиях

В процессе государственной историко-культурной экспертизы:

- проведены полевые научно-исследовательские археологические работы (разведки);
- подготовлен отчет о проведении полевых научно-исследовательских археологических работ;
- выполнен анализ действующего законодательства в сфере охраны культурного наследия;
- выполнен анализ документов и материалов, полученных для проведения экспертизы по объекту с формулировкой выводов;
- оформлены результаты государственной историко-культурной экспертизы в виде Акта.

Факты и сведения, выявленные и установленные в результате проведенных исследований

Земельный участок по объекту: «Проспект Маршала Жукова от улицы Морской Пехоты до улицы Солдата Корзуна» расположен в юго-западной части Санкт-Петербурга, в границах Кировского района Санкт-Петербурга, при этом примыкая вплотную к Красносельскому району, граница которого проходит по четной стороне проспекта Маршала Жукова. Проектируемый объект представляет собой трассу проведения ремонтных работ вдоль проспекта Маршала Жукова от улицы Морской Пехоты до улицы Солдата Корзуна. Общая протяженность линейного объекта - 2,88 км.

Практически на всем протяжении территория обследования находится внутри района с интенсивным дорожным движением, довольно плотной городской инфраструктурой с асфальтовыми дорогами, кроме юго-западной части – от пересечения проспекта Маршала Жукова с Петергофским шоссе до улицы Солдата Корзуна, – где есть некоторый объем рекреационной зоны, смежной с Полежаевским парком и парком Александрино. В границах земельного участка присутствуют сети подземных коммуникаций.

Все обследуемые участки проектируемого объекта расположены в пределах зон активного хозяйственного освоения.

В период проведения археологического обследования на участке ведутся работы по установке столбов городского освещения. При этом под слоем асфальта тротуара были заметны значительные антропогенные изменения рельефа: подсыпки привозным грунтом и сыпучими строительными материалами, мелноративные каналы, грунтовые дороги.

Историко-культурное научное археологическое обследование (разведки) с целью проведения государственной историко-культурной экспертизы земельного участка проводилось в ноябре 2023 г. сотрудниками археологической экспедиции Центра спасательной археологии ИИМК РАН под руководством заместителя директора ИИМК РАН Соловьевой Н.Ф. Работы осуществлялись на основании Договора №228/09/2023 от 05 сентября 2023 года, заключённого между ИИМК РАН и ООО «МПИ» и разрешения (Открытого листа) № 0065-2023 от 10 февраля 2023 г., выданного Соловьевой Наталье Федоровне на право производства археологических полевых работ (археологических разведок) на земельных участках в Адмиралтейском, Василеостровском, Выборгском, Калининском, Кировском, Колпинском, Красногвардейском, Красносельском, Кронштадтском, Курортном, Московском, Невском, Петроградском, Петродворцовом, Приморском, Пушкинском, Фрунзенском и Центральном районах г. Санкт-Петербурга. Срок действия Открытого листа с 10

февраля 2023 года по 20 января 2024 года. Исследования проводились во исполнение требований Федерального закона № 73-ФЗ от 25 июня 2002 «Об объектах культурного наследия (памятниках истории и культуры) народов Российской Федерации».

Границы участка, подлежащего археологическому обследованию, предоставлены ООО «МПИ». Объемы изыскательских работ определялись исходя из протяженности трассы обследования на основании исходных материалов, представленных Заказчиком работ, с учетом существующих методических рекомендаций. При проведении исследований эксперт опирался на предоставленные ООО «МПИ» документы, сведения и картографические материалы, а также открытые данные, предоставляемые федеральными и региональными органами власти: Публичная кадастровая карта (<http://pkk5.gosreestr.ru>), Геоинформационная система Санкт-Петербурга (<http://rgis.spb.ru>). В документах, представленных Заказчиком для проведения экспертизы, несоответствий не выявлено.

До начала полевых археологических работ ИИМК РАН были выполнены историко-библиографические изыскания и анализ опубликованных данных по территории, расположенной вблизи земельного участка на предмет наличия объектов археологического наследия и археологической изученности территории. Результаты данных исследований представлены в полном научно-техническом отчете (Прил. 3).

Кировский район – административно-территориальная единица на юго-западе Санкт-Петербурга. Район назван в честь С.М. Кирова, образован в 1930 г. Площадь района 48 кв. км. Численность населения около 330 тыс. человек. Район имеет выход к берегу Невской губы Финского залива. На севере граница района с Адмиралтейским районом проходит по реке Екатерингофке и площади Стачек, на востоке – с Московским районом – по линии железной дороги на Ломоносов и Гатчину, и на юге – с Красносельским районом – по проспекту Маршала Жукова и реке Красненькой.

На территории Кировского района 26 водоемов, 10 рек и каналов, 5 станций метро, 4 железнодорожные станции, 7 муниципальных образований. В состав района входят микрорайоны: Нарвская застава, Автово, Дачное, Улянка и восточная часть Лигова, а также острова Невской губы – Гутуевский, Канонерский и Белый. До революции в городскую черту входили лишь север и северо-запад современной территории района (к северу от реки Таракановки), они находились в составе Нарвской части. Земли к югу от Таракановки входили в пригородный Петергофский участок.

Проспект Маршала Жукова – проспект в Кировском и Красносельском районе Санкт-Петербурга (является границей двух районов), полная длина от Кронштадтской улицы до проспекта Народного Ополчения – около 6700 м. Продолжением проспекта Маршала Жукова на юго-запад является Таллинское шоссе,

с которым он связан Лиговским путепроводом через железнодорожные пути Балтийского направления, а его начальный участок является продолжением улицы Зенитчиков. Проспект был назван так 14 апреля 1975 года в связи с тридцатилетием Победы и в целях увековечения памяти Маршала Советского Союза Георгия Константиновича Жукова.

В XX в. до 1975 года на месте современного проспекта Маршала Жукова были два проезда. Один – Борисовский пер., (назв. так с 1901 г. по фамилии домовладельца Н.И.Борисова), от Петергофского шоссе (пр. Стачек) до поворота налево. В 1962 г. часть переулка от пр. Стачек до Кронштадтской ул. вошла в состав улицы Зенитчиков. Другой проезд – это часть Таллинского шоссе от пр. Стачек до пр. Народного Ополчения. Часть Таллинского шоссе в Старо-Панове осталась до сих пор.

Участок от пересечения с проспектом Стачек до Таллинского шоссе совпадает с трассой старинной Нарвской дороги и является памятником градостроительства и архитектуры, объектом Всемирного наследия ЮНЕСКО.

Ближайшие гидронимы: река Красненькая, река Дачная, река Дудергофка, Дудергофский канал, река Новая.

Красненькая р. – протекает по промышленной зоне вдоль Краснопутиловской улицы, по территории Красненького кладбища и затем параллельно дороге в Угольную гавань. Устье реки расположено в юго-восточной части Невской губы около Южно-Лахтинской отмели. Фактически река является продолжением сохранившейся части Лиговского канала, прорытого в начале XVIII века для снабжения Санкт-Петербурга чистой питьевой водой из Дудергофских озёр. За прошедшие три века канал утратил значение и был частично изменён. Нижняя (городская) часть Лиговского канала засыпана до Краснопутиловской улицы, и теперь водосток направлен по руслу реки Красненькой. Изменилась и верхняя часть канала. Ранее он снабжался водой из реки Дудергофки. В настоящее время вода из верхней части Лиговского канала полностью отводится Нагорным каналом обратно в Дудергофку. Существующая на сегодняшний день часть Лиговского канала имеет свой небольшой водосбор. Первоначально, до строительства Санкт-Петербургского морского порта, река Красненькая впадала в Невскую губу севернее современного устья. Затем, после строительства дороги на южный мол Морского канала, был прорыт канал от Невской губы до Красненького кладбища. Естественное русло реки было засыпано, а воды Красненькой стали отводиться по этому каналу.

Дачная р. – приток р. Красненькой. До XVIII века брала свой исток в болотистой местности севернее Волхонского шоссе и Койровских деревень. Строительство Лиговского канала перерезало русло реки. Изначально была известна под именем Попов ручей или Поповка, в XX веке получила название по местности Дачное. В 1960-х годах в ходе массового жилищного строительства засыпан нижний участок русла к северу от Ленинского проспекта. Верховья реки Дачная канализованы

и используются в мелиоративных целях. От реки сохранилась система вытянутых благоустроенных прудов, соединённых протоками, расположенных в жилых кварталах между улицей Лёни Голикова и Танкиста Хрустицкого, а также к северу от проспекта Ветеранов.

Дудергофка р. – протекает по территории Красносельского района через Дудергоф, Красное Село, Горелово, Старо-Паново, Лигово и впадает в Дудергофский канал. Небольшой участок реки находится на территории Ломоносовского района Ленинградской области. С древних времён известно карельское название реки, Лига – от «ligo» (вымачивание льна и конопли в речной воде). Новгородцы называли реку по горе, с которой она стекала, Дударовка – от саамского слова «duoddâr» (широкая гора без леса). Во время шведского правления название Дударовского погоста было переделано на шведский лад (швед. Duderskyrk.), а река – по соседней деревне Дудергоф (швед. Dudershof) – стала называться Дудергофкой. На реке была построена Красносельская бумажная фабрика. До строительства Лиговского канала в 1720-х гг. река имела правый приток – реку Alajoki (ныне Чёрная), соединявшуюся с ней у д. Ново-Паново. С 1716 до 1941 года на реке существовал большой Лиговский пруд (озеро) севернее Старо-Панова. Естественное русло реки севернее Лиговской террасы проходило по заболоченному берегу Южной Лахты Невской губы. В XIX веке был прорыт прямой канал (Дудергофский) от Петергофского шоссе до Финского залива, заканчивающийся недалеко от устья реки Красненькой, в который с 1970-х годов Дудергофка и впадает, протекая на последнем своём отрезке вдоль Петергофского шоссе.

Дудергофский к. – прорыт в 1970-х годах с устройством Южно-Приморского парка, а также для отвода вод рек Новой, Дудергофки, Ивановки. Искусственный канал берёт своё начало от пруда бывшей усадьбы Петра Шепелева недалеко от пересечения Петергофского шоссе и проспекта Маршала Жукова и проходит по рекреационной зоне вдоль Петергофского шоссе до реки Ивановки, откуда поворачивает на север, в сторону Невской губы. Перед впадением в залив Дудергофский канал соединяется с Матисовым каналом.

Новая р. – приток Дудергофского канала. Начинается южнее Балтийской линии Октябрьской железной дороги и заканчивается в районе усадьбы Александрино. На территории жилого массива Ульянки река превращена в цепь прудов, разделённых подземными трубами-водоводами. Через реку переброшены несколько мостов, название имеют два: Новый мост по проспекту Ветеранов, построенный в 1960-е годы, и мост Бурцева по одноимённой улице, сооружённый в 1970-е годы. По реке Новой в середине XIX века названа Речная улица. Часть реки проходит в коллекторе диаметром 2-2,2 метра, построенном методом щитовой проходки. Коллектор заканчивается подводным порталом.

В Переписной окладной книге Водской пятины 1500 года река называется Тервуйак, то есть Тервуйоки (фин. *Tervijoki*). Название «Новая» возникло в XIX веке, происходит от деревни Новая в Ульяновке, входившей в имение Лигово. Рядом с деревней Новой в XIX веке был кирпичный завод. Также южнее Балтийской железной дороги на реке стояла деревня Ново-Койрова. Русло реки Новой – это бывшее русло Койровского ручья (Большая Койровка), перерезанное Лиговским каналом в XVIII веке и взлётно-посадочной полосой аэропорта Пулково в XX веке. Река брала исток у Дудергофских высот и имела длину около 20 км до впадения в Финский залив.

Первые археологические свидетельства заселения территорий, входящих в пределы современного Санкт-Петербурга, датируются периодом неолита и раннего железного века. Племена, жившие в районе южного берега Финского залива, в том числе водь и ижора, вошли в IX в. в состав Новгородского государства. Территория будущего Санкт-Петербурга в новгородские времена находилась на землях Никольско-Ижорского и Спасско-Городненского погостов Ореховского уезда, входившего в состав Вотской пятины. Писцовая книга 1500 г. свидетельствует о том, что крестьяне выращивали рожь, овес, ячмень и лен. Было развито скотоводство, в некоторых погостах существенную роль играла охота. Рыбная ловля была развита в местностях, лежащих по берегам реки Невы. В XV веке с формированием централизованного Русского государства, к Московским землям были присоединены новгородские, в том числе Вотская пятина. «Освоение невских берегов – одна из проблем истории русского Северо-запада. Известно, что, начиная с VIII–X вв., по Неве, проходил международный водный путь, связывавший Восточную Европу с Балтийским регионом. Однако на ее побережье практически не известны следы оседлости этого времени. Не выявлены здесь и археологические памятники более позднего времени – вплоть до XIV столетия» (Сорокин 2008: 351). Тем не менее Санкт-Петербург возник не на пустом месте, с середины XV в. известны поселения на территории современного города и его окрестностей. «Планировка современного Санкт-Петербурга и его пригородной зоны в значительной мере основывается на существовавшей веками стабильной системе поселений и дорог. Многие допетербургские дороги стали городскими улицами, а древние селения были первоначальной основой создания городских слобод, кварталов и усадеб. Санкт-Петербург создан на основе предшествовавшей ему системы расселения, стабильно существовавшей в древнерусские, новгородские, московские, шведские времена» (Семенцов 2003:20).

В XV в. острова дельты Невы относились к двум погостам Ореховецкого уезда Водской пятины – Спасско Городненскому и Никольскому Ижерскому.

С конца XVI в. земли от Финского залива до Ладожского озера фактически перешли под управление Швеции. Территории Приневья были поделены на лены – Нотеборгский, Копорский и Корельский. В этот период происходил массовый отток

православного населения на территорию России. На опустевшие земли приходило финское и шведское население, осваиваясь в заброшенных русских селениях. По опубликованным материалам Сауло Кепсу и по данным шведских описей и землемерных документов видно, что если до середины 1640-1650-х гг. большинство поселений сохраняло традиционные русские названия, то с 1650-1660-х гг. осуществлялись многочисленные замены старинных топонимов и гидронимов на новые, в основном финские. Проведенные в 1670-1680-е гг. шведским правительством землемерные работы демонстрируют освоенность этих земель. За время пребывания в составе Швеции население подверглось финнизации.

После окончания Северной войны по условиям Ништадтского мирного договора 1721 г. Приневье и почти весь Карельский перешеек вошли в состав России. В 1703 г. на берегах Невы был основан город Санкт-Петербург.

В непосредственной близости к исследуемому участку находится исторический район Лигово. Небольшая ижорская деревня Лихала (фин. *Liihala*, *Liihankyla*, швед. *Liga*), существовала задолго до основания Санкт-Петербурга. Это название упоминается в переписной окладной книге Водской пятины 1500 года. Во время шведского правления местные православные ижоры вынуждены были покинуть родные деревни, а на их места шведской администрацией были переселены финноязычные лютеране, савакоты. Деревня была приписана к Тирисскому лютеранскому приходу (ныне Мартышкино Ломоносовского района). Пётр I приписал деревню Лихалу к своим имениям. В пояснительном тексте к этнографической карте Санкт-Петербургской губернии П.И. Кёппена 1849 года она записана, как деревня *Liiha* (Лигова) и указано количество её жителей на 1848 год: ингерманландцев-савакотов – 25 м. п., 28 ж. п., всего 53 человека, а также ижора и русские.

По указу Петра I, на рубеже 1700-1710-х годов, комиссия под руководством Ю.Ф. Шаховского разметила и раздала придворным участки по Петергофской дороге. Их размещение строго было привязано к ландшафту. Вытянутые на тысячу саженей вглубь материка и лишь на сто саженей – вдоль Петергофской (Приморской) дороги владения с дачами на береговом уступе должны были сформировать парадный въезд в Петербург с моря, а также по планировавшемуся вдоль берега Финского залива (по аналогии с Ладожскими) каналу. В большинстве своем эти участки были там, где с берегового уступа стекали достаточно полноводные реки. Видимо, изначально предполагалось, что в государственных владениях будут располагаться не только загородные дворцы, но и промышленные центры, использующие энергию падающей воды. В соответствии с указанием Петра I «возвышать сушу с великим поспешанием», в период 1703–1724-х гг. проводились работы по повышению затапливаемых участков.

Уже в первой четверти XVIII века вдоль Петергофской дороги, в основном на возвышенной левой стороне, стали строиться дачи. Однако, близость Финского залива по-прежнему приводила к периодическим наводнениям: так, например, в 1824 г. сильное наводнение практически уничтожило деревню Автово и соседнюю Емельяновку. На месте смытых деревень были сделаны насыпи высотой 4-5 м и на казённые деньги выстроены новые деревни. Эта застройка сохранялась вплоть до конца 1930-х гг.

Стоящая в районе Петергофской дороги усадьба графов Чернышёвых и расположенный вокруг парк Александрино (получивший название по имени последнего дореволюционного владельца – А.Д. Шереметева) – стоит на месте бывшей обширной усадьбы младшей сестры Петра I царевны Натальи Алексеевны, принадлежавшая ей с 1714 г. В конце XVII в. здесь располагались земли двух хуторов с общим названием Пяткелле. Местность, лежащая к северо-западу от парка (что очень примерно соответствует пересечению проспекта Маршала Жукова с проспектом Стачек) и ранее служившая границей с поместьем князя Безбородко, исторически носила название Привал из-за коротких остановок, которые совершались здесь по пути в Красное Село или Петергоф.

Дополнительное развитие регион получил благодаря появлению здесь Петергофской железной дороги – сперва частной, а затем казённой, функционировавшей здесь с 1857 г. В этих местах стали появляться многочисленные дачи. Многие петербуржцы приобретали здесь участки земли и поселялись на весь год, владельцы участков периодически менялись. Начало дачному посёлку «Новые Места» в Лигове было положено приобретением в феврале 1899 г. имений С.А. Куна и Лапотниковой землевладельцами И.И. и Н.И. Дерновыми, М.Э. Сегалем, Р.М. Матвеевым, С.С. Степановым, Е.В. Васильевым и И.П. Беляевым. Территория, простиравшаяся до линии железной дороги, была разделена прямоугольной сеткой улиц и переулков, названных по их фамилиям. Проезды дореволюционного Лигова: Эбсвортский пр., Дерновая ул., Степанова ул., Сегалева ул., Матвеевская ул., Раевская ул., Николаевская ул., Куновская ул., Ван-Молевская ул., Шеферская ул. и дорога, Герлемановская ул. и дорога, Ивановская дорога, Беляев пер., Весёлый пер., Васильев пер., Егоровский пер., Андреевский пер., Бауэрский пер., Ляпутинский пер. В марте 1905 года было образовано Общество благоустройства дачной местности «Новые места» в Лигове. Также акционерное общество «Строитель» в начале 1910-х гг. планировало образовать дачный посёлок «Фаворито» западнее «Новых мест», заняв земли бывшей деревни Егоровки. Но практически было освоено лишь несколько участков рядом с усадьбой «Маврино». Осевая просека бывшего Маврино была превращена в Раевскую улицу и продлена до Петергофского шоссе (напротив центрального входа Южно-Приморского парка). Также косой съезд к шоссе имела Сегалева улица.

Во время Великой Отечественной войны район между Лигово и Автово находился на переднем крае обороны и сильно пострадал от обстрелов. В послевоенное время район был перепланирован и продолжил свое развитие.

При подготовке исторической справки были проработаны доступные картографические материалы XVII – XX веков. Для составления опорного плана были отобраны несколько из них, наиболее полно отображающие характер хозяйственной деятельности в разные исторические периоды исследуемого участка и прилегающих территорий.

На обнаруженных для этого региона картах, начиная с наиболее ранней карты «бывших губерний Иван-Города, Яма, Капорья, Нэтеборга, составленной по масштабу 1:210000 в 1827 г. под присмотром генерал-майора Шуберта Генерального Штаба Штабс-капитаном Бергенгеймом из материалов, найденных в Шведских архивах, показывающая состояние одного края в 1676 г.», и заканчивая топографической картой Санкт-Петербурга 1994 г. с практически современным состоянием городской застройки – в целом можно отметить, что несмотря на невозможность точной привязки, исследуемый участок неплохо накладывается на карту, при этом: 1) пересекает линию современного Петергофского шоссе; 2) имеет общее направление по линии северо-восток – юго-запад; 3) проходит по краю участков, расположенных выше и защищенных, очевидно, от подтоплений со стороны Финского залива.

На карте 1730 г. «части Ладожского озера и Финского залива с прилегающими землями» заметно, как наложенный исследуемый участок располагается примерно между двух групп «приморских домов», где начиналась дорога на Нарву. Ту же ситуацию можно наблюдать на «семи топографической карте окружности С. Петербурга и Карельского перешейка» 1810 г.

На карте 1831 г. «окрестностей Санкт-Петербурга», составленной под руководством генерал-лейтенанта Ф.Ф. Шуберта и карте железной дороги из Санкт-Петербурга в Петергоф 1857 г. видно, как точно исследуемый участок «ложится» на старые планы, демонстрируя то, как впоследствии проложенная трасса проспекта Маршала Жукова будет примыкать к уже существовавшей тогда дороге на Красное Село и Нарву. Здесь же хорошо видно, как общий контур исследуемого участка проходит практически точно по северо-западному краю узких участков Лигова и Дачного (в направлении Автова), за которым начинается более низкая территория, очевидно, подверженная периодическим подтоплениям со стороны Финского залива.

Далее на финской карте 1924 г. окрестностей Петрограда и предвоенной карте 1939 г. Ленинграда с окрестностями наблюдается дальнейшее развитие этого сектора города; кроме того, обращает на себя внимание защищающая от наводнений насыпь, которая появляется по той же трассе будущего проспекта Маршала Жукова. По этой

же насыпи на детальной карте РККА 1941 г. от Ленинграда до Великого Новгорода фиксируется начало формирования полноценной дороги.

На фрагменте карты Санкт-Петербурга 1994 г. наблюдается практически современное состояние проспекта Маршала Жукова.

Археологическое изучение памятников древности на территории Санкт-Петербурга насчитывает уже более ста лет. Первые стоянки на территории, включенной в настоящее время в пределы Петербурга, – в районе Лахты и Сестрорецкого разлива, появляются уже в эпоху неолита и раннего металла. По Неве проходил важнейший торговый путь «Из варяг в греки» и «...в арабы», в связи с чем в устье Невы фиксируются кладов арабского и западноевропейского серебра. В XIV в. устье Невы начинает интенсивно осваиваться русским и ижорским населением. Годы шведского владычества XVII в. на этих территориях привели к образованию ряда памятников фортификации, широкому распространению элементов западноевропейской материальной культуры. Санкт-Петербург развивался, в основном, в соответствии со старыми русскими градостроительными традициями, когда центром являлись крепость и находящийся под ее защитой посад с торговой площадью. На окраинах стихийно возникали и развивались слободы. Нарастание культурного слоя в центральных районах Санкт-Петербурга привело к тому, что в настоящее время основания большинства зданий XVIII–XIX вв. оказались скрыты под землей на глубину 0,5–1 м. До второй половины XX в. археологические исследования в Санкт-Петербурге были связаны исключительно с проведением реставрационных работ на памятниках архитектуры XVIII в., культурный слой города Санкт-Петербурга в целом оказывался вне поля зрения и интереса археологов. В числе первых археологов, обратившихся к археологическому изучению Петербурга в 1960–1980-х годах, следует назвать А.Д. Грача, Г.С. Лебедева, В.А. Коренцвита. В настоящее время археологические исследования в городе и его окрестностях приобретают регулярный и планомерный характер, предусматривая изучение, сохранение и использование археологических объектов и культурного слоя на территории города. В числе учтенных объектов различных эпох только в центральных районах города: 67 позднесредневековых поселений, 141 дворец и усадьба, 25 производственных комплексов, 48 учреждений, 137 храмов, 33 некрополя, 15 фортификационных сооружений, 15 кладов и отдельных находок монет и предметов, представляющих историко-культурную ценность. 12 стоянок первобытного человека зафиксированы в окраинных районах Петербурга.

В целом территория в районе современного проспекта Маршала Жукова характеризуется подсыпными грунтами намывных территорий, которыми поднимали уровень поверхности перед началом строительства домов и городской инфраструктуры. Таким образом, масштабных раскопок на территории изучаемого объекта не проводилось, ближайшие объекты исследовались в небольших объемах.

Под нужды каждого конкретного строительства или прокладку коммуникаций закладывались отдельные шурфы.

Таким образом, на основании анализа картографического материала, архивных и литературных источников, были сделаны следующие выводы:

- территория обследования находилась на периферии активного хозяйственного освоения вплоть до второй половины XX века;
- несмотря на то, что к границам исследуемого участка непосредственно примыкает объект культурного наследия федерального значения «Парк с прудами и островами», входящий в состав ансамбля «Дача Чернышева «Александрино» и сам участок расположен в границах объектов культурного наследия регионального значения «Историческая трасса Петергофской дороги» и «Историческая трасса Нарвской дороги», в пределах самой территории обследования объекты культурного наследия не выявлены;
- территория исследуемого участка проектируемого объекта находится в центре развивающегося района;
- освоение территории связано с функционированием Петергофской и Нарвской дорог, а также с расширением города в северо-западном направлении в сторону Финского залива;
- известные археологические памятники находятся на значительном удалении от участка производства работ.

Полевые археологические работы на участке обследования проводились в соответствии с методическими указаниями и требованиями «Положения о порядке проведения археологических полевых работ и составления научной отчетной документации», утвержденного постановлением Бюро Отделения историко-филологических наук Российской академии наук от №15 от 12 апреля 2023 г.

Было проведено натурное обследование территории земельного участка по объекту: пр. Маршала Жукова от ул. Морской Пехоты до ул. Солдата Корзуна» по адресу: г. Санкт-Петербург, Кировский район, пр. Маршала Жукова от ул. Морской Пехоты до ул. Солдата Корзуна с визуальным осмотром местности с целью поиска памятников археологии, выраженных в рельефе местности.

Натурные полевые исследования проводились в виде осуществления пеших маршрутов и закладки археологического шурфа. Маршруты осуществлялись на всем протяжении пешим порядком. Маршруты осуществлялись на всем протяжении пешим порядком. В качестве осевой линии использовались границы проектируемого объекта, предоставленные заказчиком. Все участки детально фиксировались (фото, описание, привязка к карте). При прохождении маршрутов с целью обнаружения выходов культурного слоя и артефактов осматривались встречающиеся обнажения грунта естественного и антропогенного происхождения. На перспективном для

обнаружения памятников археологии участке производилась закладка шурфа, ориентированного по сторонам света, направленного на поиск культурного слоя и древних артефактов. Местоположение шурфа было обусловлено геоморфологическим состоянием местности и степенью освоенности обследуемой территории, и определялись с таким расчетом, чтобы обеспечить полное выявление и определение границ всех объектов археологического наследия, попадающих в пределы обследуемого земельного участка, с учетом существующих методических рекомендаций 1 шурф на 1 км (при линейных обследованиях). Поскольку основная часть трассы обследования представляет собой асфальтированный участок дороги с примыкающими газонами, под которыми, согласно плану, расположены подземные коммуникации, для уточнения характера естественных и культурных напластований было принято решение заложить 1 археологический шурф на участке, свободном от подземных коммуникаций. Всего в границах обследования для выявления объектов археологического наследия был заложен 1 разведывательный шурф общей площадью 4 кв. м. Размеры шурфов 2х2м. Разборка грунта в процессе шурфовки производилась вручную по стратиграфическим слоям с разнородными культурными прослойками и соответствующим им общим планиграфическим горизонтам фиксации. Глубина шурфа включала всю толщу почвенного горизонта, осуществлялась контрольная прокопка верхней части археологически стерильного слоя, подстилающего почвенный горизонт (материка). Проводилась полная фотографическая фиксация обнаруженных объектов, а также всего процесса шурфовочных работ. Шурф по окончании работ был засыпан, почвенное и дерновое покрытие восстановлено.

При фиксации находок и объектов в культурном слое, вычерчивании планов горизонтов снятия, профилей бортов шурфов и разрезов использовалась разработанная в ИИМК РАН в 2010 г. методика электронной фиксации и совмещённый с ней программный комплекс. Чертежи планов и стратиграфических профилей были выполнены при помощи системы автоматизированного проектирования и черчения (САПР) с использованием методов фотограмметрии.

Для картирования рекогносцировочного шурфа, выявленных объектов и общевидовых фотографий ландшафтной ситуации использованы имеющиеся в распоряжении экспедиции карты масштаба 1:50000 и 1:100000 в формате JPG и TIF, а также топографический план масштаба в формате DWG, предоставленный заказчиком. Привязка шурфа на участке землеотвода к системе мировых координат произведена с помощью портативных приборов глобального позиционирования Garmin Etrex 10. Географические координаты (широта, долгота), определенные в зависимости от внешних условий приема с точностью 5-20 м, даются в формате десятичных градусов Long/Lat ddd,dddddd° (WGS-84) и с помощью встроенных в геоинформационную систему QGIS программных алгоритмов переведены в местную систему координат МСК-1964 СП6 ГОСТ 51794-2008 (система высот – Балтийская) в

метрах. Основные этапы работ фиксировались с помощью цифровых фотоаппаратов с разрешением не менее 10 Мрх. Для указания масштаба и ориентации по сторонам света при фотографировании использовался набор телескопических реек длиной 4 м с сантиметровыми делениями, двухцветная стрелка «север».

Шурф 1.

Заложен в северной части обследуемой территории на газоне между проезжей частью проспекта Маршала Жукова и домом 30/3 по проспекту Маршала Жукова, в 37 м к северо-западу от дома 30/3.

Размеры шурфа – 2х2 м, площадь 4 кв. м. Ориентирован углами по сторонам света. До начала работ поверхность была задернована. Общая мощность напластований до 1 м. Высотные отметки дневной поверхности – около 4,0 м БС.

В ходе работ была зафиксирована следующая планиграфия:

1. Уровень дневной поверхности (газон);
2. Уровень материка.

В ходе работ была зафиксирована следующая стратиграфия:

1. Дерн – мощностью до 0,2 м. В юго-восточной стенке в слое дерна зафиксированы остатки современного металлического лома.
2. Слой светло-коричневой гумусированной супеси – мощность от 0,2 до 0,3 м.
3. Слой светлой супесь с тонкими гумусированными прослойками – мощность от 0,2 до 0,3 м.
4. Материк – плотная серо-голубая супесь с легкими включениями более темного суглинка. Залегание материковых отложений фиксируется с отметки -0,80 – -0,90 м от уровня дневной поверхности. Материковые отложения имеют довольно однородную структуру, в целом характерную для естественных четвертичных отложений.

В заполнении шурфа археологические значимые артефакты и признаки наличия культурного слоя не зафиксированы.

После завершения исследовательских работ шурф был рекультивирован

В результате проведенного археологического обследования земельного участка по объекту: пр. Маршала Жукова от ул. Морской Пехоты до ул. Солдата Корзуна» по адресу: г. Санкт-Петербург, Кировский район, пр. Маршала Жукова от ул. Морской Пехоты до ул. Солдата Корзуна зафиксировано отсутствие остатков наземных древних сооружений, артефактов, имеющих историко-культурную ценность, культурного слоя или иных следов пребывания здесь человека в древности, которые можно было бы отнести к объектам археологического наследия. Результаты проведенных в рамках государственной историко-культурной экспертизы археологических полевых работ отражены в полном научно-техническом отчете (Прил. 3).

Обоснования вывода экспертизы

1. В соответствии с заключением уполномоченного органа охраны объектов культурного наследия (письмо Комитета по государственному контролю, использованию и охране памятников истории и культуры № 01-43-6142/23-0-1 от 18.04.2023 г.), земельный участок по объекту: пр. Маршала Жукова от ул. Морской Пехоты до ул. Солдата Корзуна» по адресу: г. Санкт-Петербург, Кировский район, пр. Маршала Жукова от ул. Морской Пехоты до ул. Солдата Корзуна расположен в границах:

- объекта культурного наследия регионального значения «Историческая трасса Нарвской дороги», входящего в состав ансамбля «Исторические трассы Петергофской и Нарвской дорог» (адрес НПА: Маршала Жукова пр. от пересечения с пр. Стачек и Таллинское шоссе);
- объекта культурного наследия регионального значения «Историческая трасса Петергофской дороги», входящего в состав ансамбля «Исторические трассы Петергофской и Нарвской дорог» (адрес НПА: Стачек пр. и Петергофское шоссе);
- единой зоны охраняемого природного ландшафта (участок ЗОЛ(15)02) объектов культурного наследия;
- единой зоны охраняемого природного ландшафта (участок ЗОЛ(16)01) объектов культурного наследия;
- вне зон охраны объектов культурного наследия.

Закон Санкт-Петербурга от 19.01.2009 № 820-7 (в редакции, вступившей в силу 16.04.2023) «О границах объединенных зон охраны объектов культурного наследия, расположенных на территории Санкт-Петербурга, режимах использования земель и требованиях к градостроительным регламентам в границах указанных зон».

В пределах границ вышеуказанного земельного участка отсутствуют выявленные объекты культурного наследия, а также защитная зона объектов культурного наследия.

К границам участка непосредственно примыкает объект культурного наследия федерального значения «Парк с прудами (два) и островами (два)», входящий в состав ансамбля «Дача Чернышева И.Г. «Александрино»» (адрес НПА: Стачек пр., 226).

Земельный участок расположен вне границ территории исторического поселения.

2. Согласно проведенным историко-архивным исследованиям на территории земельного участка по объекту: пр. Маршала Жукова от ул. Морской Пехоты до ул. Солдата Корзуна» по адресу: г. Санкт-Петербург, Кировский район, пр. Маршала Жукова от ул. Морской Пехоты до ул. Солдата Корзуна объекты, которые можно было бы отнести к объектам археологического наследия, отсутствуют.

3. В соответствии со статьей 45-1 Федерального закона от 25.06.2002 №73-ФЗ

«Об объектах культурного наследия (памятниках истории и культуры) народов Российской Федерации» на территории земельного участка по объекту: пр. Маршала Жукова от ул. Морской Пехоты до ул. Солдата Корзуна» по адресу: г. Санкт-Петербург, Кировский район, пр. Маршала Жукова от ул. Морской Пехоты до ул. Солдата Корзуна проведены археологические полевые работы в форме археологической разведки. Работы выполнены в соответствии с методическими указаниями и требованиями «Положения о порядке проведения археологических полевых работ и составления научной отчетной документации», утвержденного постановлением Бюро Отделения историко-филологических наук Российской академии наук №15 от 12 апреля 2023 г. и иных нормативно-правовых актов в сфере охраны объектов культурного наследия и хорошо документированы. Результаты обследования отражены в полном научно-техническом отчете. В ходе проведенных в рамках государственной историко-культурной экспертизы археологических полевых работ объектов археологического наследия не обнаружено.

4. Представленные материалы исчерпывающие и доказывают археологическую изученность земельного участка по объекту: пр. Маршала Жукова от ул. Морской Пехоты до ул. Солдата Корзуна» по адресу: г. Санкт-Петербург, Кировский район, пр. Маршала Жукова от ул. Морской Пехоты до ул. Солдата Корзуна.

Вывод экспертизы

Экспертом сделан вывод о возможности (положительное заключение) проведения земляных, строительных, мелиоративных и (или) хозяйственных работ, предусмотренных статьей 25 Лесного кодекса Российской Федерации работ по использованию лесов и иных работ на земельном участке по объекту: пр. Маршала Жукова от ул. Морской Пехоты до ул. Солдата Корзуна» по адресу: г. Санкт-Петербург, Кировский район, пр. Маршала Жукова от ул. Морской Пехоты до ул. Солдата Корзуна, в связи с отсутствием выявленных объектов археологического наследия на указанном земельном участке, подлежащем воздействию земляных, строительных, мелиоративных и (или) хозяйственных работ, предусмотренных статьей 25 Лесного кодекса Российской Федерации работ по использованию лесов и иных работ.

Перечень приложений к экспертизе:

- Приложение 1* Копия Технического задания к Договору № 228/09/2023 от 05 сентября 2023 года.
- Приложение 2* Копия письма Комитета по государственному контролю, использованию и охране памятников истории и культуры Правительства Санкт-Петербурга № 01-43-6142/23-0-1 от 18.04.2023 г.
- Приложение 3* Копия Полного научно-технического отчета о выполнении научно-исследовательских археологических работ в виде историко-культурного научного археологического обследования (разведки) с целью проведения государственной историко-культурной экспертизы земельного участка по объекту: пр. Маршала Жукова от ул. Морской Пехоты до ул. Солдата Корзуна» по адресу: г. Санкт-Петербург, Кировский район, пр. Маршала Жукова от ул. Морской Пехоты до ул. Солдата Корзуна выполненного Центром спасательной археологии ИИМК РАН.
- Приложение 4* Схема расположения земельного участка на кадастровой карте территории.
- Приложение 5* Копия письма ООО «МПИ» № 319-РП-32 от «11» декабря 2023 г. с обоснованием отсутствия градостроительного плана земельного участка.
- Приложение 6* Копия письма ООО «МПИ» № 321-РП-32 от «11» декабря 2023 г. с обоснованием отсутствия Выписка из Единого государственного реестра недвижимости об объекте недвижимости.
- Приложение 7* Копии Выписок из Единого государственного реестра недвижимости об объектах недвижимости.
- Приложение 8* Копия справки № 14102/33 – 125.5-20 от 18.12.2023 г.
- Приложение 9* Копия доверенности № 14102/33-161.5-5 от 09 января 2023 г.
- Приложение 10* Сведения об экспертах.
- Приложение 11* Выдержки из приказа № 997 от 17.07.2019 г. «Об утверждении статуса аттестованного эксперта по проведению государственной историко-культурной экспертизы».
- Приложение 12* Выдержки из приказа № 1537 от 17.09.2021 г. «Об утверждении статуса аттестованного эксперта по проведению государственной историко-культурной экспертизы».
- Приложение 13* Выдержки из приказа № 1668 от 11.10.2021 г. «Об утверждении статуса аттестованного эксперта по проведению государственной историко-культурной экспертизы».

Приложение 14 Выдержки из приказа № 235 от 01.03.2022 г. «Об утверждении статуса аттестованного эксперта по проведению государственной историко-культурной экспертизы».

Эксперт Субботин А.В.

Руководитель археологических исследований Соловьева Н.Ф.

«18» декабря 2023 г.

Документ подписан усиленными квалифицированными электронными подписями в соответствии с п. 22 Положения о Государственной историко-культурной экспертизе, утвержденного постановлением Правительства от 15 июля 2009 г. № 569

Приложение 1

**Копия Технического задания к Договору № 228/09/2023 от 05
сентября 2023 года**

ТЕХНИЧЕСКОЕ ЗАДАНИЕ

на проведение научно-исследовательских работ в виде археологических разведок и подготовку акта государственной историко-культурной экспертизы земельного участка по объекту: «пр. Маршала Жукова от ул. Морской Пехоты до ул. Солдата Корзуна» по адресу: г. Санкт-Петербург, Кировский район, пр. Маршала Жукова от ул. Морской Пехоты до ул. Солдата Корзуна

1. Общие положения

1.1. Наименование Работ: проведение научно-исследовательских работ в виде археологических разведок и подготовку акта государственной историко-культурной экспертизы земельного участка по объекту: «пр. Маршала Жукова от ул. Морской Пехоты до ул. Солдата Корзуна» по адресу: г. Санкт-Петербург, Кировский район, пр. Маршала Жукова от ул. Морской Пехоты до ул. Солдата Корзуна

1.2. Заказчик: ООО «МПИ»

1.3. Исполнитель: ИИМК РАН

1.4. Стадия работ: проектная.

1.5. Район исследования: Санкт-Петербург, Кировский район.

1.6. Основание выполнения работ: письмо Комитета по государственному контролю, использованию и охране памятников истории и культуры №01-43-6142/23-0-1 от 18.04.2023

1.7. Протяженность объекта: 2,8 км.

2. Объект экспертизы: земельный участок по объекту: «пр. Маршала Жукова от ул. Морской Пехоты до ул. Солдата Корзуна» по адресу: г. Санкт-Петербург, Кировский район, пр. Маршала Жукова от ул. Морской Пехоты до ул. Солдата Корзуна

3. Основная нормативно-техническая документация

3.1. Федеральный закон РФ "Об объектах культурного наследия (памятниках истории и культуры) народов Российской Федерации" от 25 июня 2002 года N 73-ФЗ.

3.2. Федеральный закон №7-ФЗ от 10.01.2002 г «Об охране окружающей среды».

3.3. Постановление Правительства РФ от 12.09.2015 N 972 "Об утверждении Положения о зонах охраны объектов культурного наследия (памятников истории и культуры) народов Российской Федерации и о признании утратившими силу отдельных положений нормативных правовых актов Правительства Российской Федерации";

3.4. Постановление Правительства РФ от 15.07.2009 г. № 569 «Об утверждении Положения о государственной историко-культурной экспертизе»;

3.5. Положение о порядке проведения археологических полевых работ и составления научной отчетной документации (утверждено постановлением Бюро Отделения историко-филологических наук Российской академии наук от 12 апреля 2023 г. №15).

4. Состав работ

Первый этап:

4.1. Получение разрешения (открытый лист) на право проведения археологических работ.

4.2. Архивно-библиографические исследования, составление исторической справки и создание ситуационного плана.

4.2.1. Проведение архивных исследований, касающихся сведений о наличии археологических памятников в обследуемой зоне.

- 4.2.2. Визуальное обследование участка исследований.
- 4.2.3. Составление краткой исторической справки.
- 4.3. Археологическое обследование участка:
- 4.3.1. Выявление памятников археологии на основании наличия подъемного материала, особенностей рельефа и иных данных.
- 4.3.2. Привязка обнаруженных памятников к территории застройки.
- 4.3.3. Описание ландшафтной характеристики расположения обнаруженных памятников и фиксируемых нарушений поверхности объекта.
- 4.3.4. Разбивка археологических шурфов - 1 шурф.
- 4.3.5. Фотофиксация в процессе подготовки к закладке шурфов.
- 4.3.6. Выборка культурных напластований из шурфов по слоям, с трехмерной фиксацией находок на плане шурфа.
- 4.3.7. Выявление археологического материала в культурном слое.
- 4.3.8. Изучение культурного слоя в процессе закладки шурфов с зачисткой профилей для получения вертикальных разрезов.
- 4.3.9. Фотофиксация процесса работ, отдельных находок и скоплений материала *in situ*.
- 4.3.10. Фото- и графо- фиксация профилей стенок шурфов и обнаруженных ям.
- 4.3.11. Отбор археологического материала из заполнения ям и сооружений, полевая консервация вещевого материала.
- 4.3.12. Вычерчивание профилей шурфов, текстуальное описание стратиграфии, культурного слоя, материка и иных объектов в шурфах.
- 4.3.13. Ведение полевой документации.
- 4.4. Камеральные работы.
- 4.4.1. Очистка или мытье находок, при необходимости оперативная первичная консервация предметов из разрушающихся материалов
- 4.4.2. Статистическая обработка массовых находок. Шифровка находок.
- 4.4.3. Составление полевых описей индивидуальных и массовых находок.
- 4.4.4. Зарисовка находок.
- 4.4.5. Фотографирование находок.
- При необходимости:
- 4.4.6. Определение остеологического материала и отбор образцов в коллекцию
- 4.4.7. Определение зерен и семян.
- 4.4.8. Определение пород образцов древесины.
- 4.4.9. Дендрохронологический и радиоуглеродный анализ образцов.
- 4.4.10. Атрибуция нумизматических находок.
- 4.4.11. Атрибуция воинских и других знаков.
- 4.4.12. Эпиграфический анализ находок с надписями.
- 4.4.13. Атрибуция изделий с клеймами изготовителей.
- 4.5. Подготовка коллекций к передаче на постоянное хранение в Государственный музейный фонд
- 4.6. Написание полного научно-технического отчёта.
- 4.7. Уведомление об окончании первого этапа.
- Второй этап:**
- 4.8. Подготовка акта государственной историко-культурной экспертизы земельного участка.
- 4.9. Передача акта государственной историко-культурной экспертизы в региональный орган охраны объектов культурного наследия.

5. Отчетная документация.

- 5.1. Полный научно-технический отчет в 1 экземпляре на электронном носителе;
Акт государственной историко-культурной экспертизы земельного участка в 1 экземпляре на электронном носителе;

копия сопроводительного письма в региональный орган охраны объектов культурного наследия о передаче акта государственной историко-культурной экспертизы в 1 экземпляре на бумажном носителе.

5.2. Отчетная документация предоставляется в электронном виде в формате Adobe Acrobat (*.pdf).

6. Требования к выполнению работ.

6.1. Отчетная документация должна соответствовать требованиям Положения о порядке проведения археологических полевых работ и составления научной отчетной документации (утверждено постановлением Бюро Отделения историко-филологических наук Российской академии наук от 12 апреля 2023 г. №15) и Положения о государственной историко-культурной экспертизе (утв. Постановлением Правительства №569 от 15 июля 2009 г.)

Директор ООО «МПИ»

 А.С. Баскаев /
М.П.

Заместитель Директора ИИМК РАН

 Н.Ф. Соловьёва /
М.П.

Приложение 2

**Копия письма Комитета по государственному контролю,
использованию и охране памятников истории и культуры
Правительства Санкт-Петербурга № 01-43-6142/23-0-1 от
18.04.2023 г**



ПРАВИТЕЛЬСТВО САНКТ-ПЕТЕРБУРГА

КОМИТЕТ ПО ГОСУДАРСТВЕННОМУ
КОНТРОЛЮ, ИСПОЛЬЗОВАНИЮ
И ОХРАНЕ ПАМЯТНИКОВ
ИСТОРИИ И КУЛЬТУРЫ
(КГИОП)

пл. Ломоносова, д.1, Санкт-Петербург, 191023
Тел. (812) 417-43-03, факс (812) 710-42-45
E-mail: kgiop@gov.spb.ru
<https://www.gov.spb.ru>, <http://kgiop.ru/>

Генеральному директору
ООО "Гильдия Геодезистов"

Романову К.А.

spravka.balt@yandex.ru

№01-43-6142/23-0-1 от 18.04.2023

№ 01-43-6142/23-0-0 от 21.03.2023

На № С-352-2/23 от 21.03.2023

В ответ на Ваше обращение КГИОП сообщает, что земельный участок по объекту: «пр. Маршала Жукова от ул. Морской Пехоты до ул. Солдата Корзуна» по адресу: г. Санкт-Петербург, Кировский район, пр. Маршала Жукова от ул. Морской Пехоты до ул. Солдата Корзуна (согласно приложенной к запросу схеме) расположен в границах:

- объекта культурного наследия регионального значения «Историческая трасса Нарвской дороги», входящего в состав ансамбля «Исторические трассы Петергофской и Нарвской дорог» (адрес НПА: Маршала Жукова пр. от пересечения с пр. Стачек и Таллинское шоссе);
- объекта культурного наследия регионального значения «Историческая трасса Петергофской дороги», входящего в состав ансамбля «Исторические трассы Петергофской и Нарвской дорог» (адрес НПА: Стачек пр. и Петергофское шоссе).

Проектирование и проведение работ по сохранению объектов культурного наследия или его территории должно осуществляться по согласованию с соответствующим государственным органом охраны объектов культурного наследия в порядке, установленном ст. 45 Федерального закона от 25.06.2002 № 73-ФЗ «Об объектах культурного наследия (памятниках истории и культуры) народов Российской Федерации».

- единой зоны охраняемого природного ландшафта (участок ЗОЛ(15)02) объектов культурного наследия;
- единой зоны охраняемого природного ландшафта (участок ЗОЛ(16)01) объектов культурного наследия;
- вне зон охраны объектов культурного наследия.

Закон Санкт-Петербурга от 19.01.2009 № 820-7 (в редакции, вступившей в силу 16.04.2023) "О границах объединенных зон охраны объектов культурного наследия, расположенных на территории Санкт-Петербурга, режимах использования земель и требованиях к градостроительным регламентам в границах указанных зон".

В пределах границ вышеуказанного земельного участка отсутствуют выявленные объекты культурного наследия, а также защитная зона объектов культурного наследия.

К границам участка непосредственно примыкает объект культурного наследия федерального значения «Парк с прудами (два) и островами (два)», входящий в состав ансамбля «Дача Чернышева И.Г. "Александрино"» (адрес НПА: Стачек пр., 226).

Согласно приказу Минкультуры России от 30.10.2020 № 1295 (ред. от 19.10.2022) «Об утверждении предмета охраны, границ территории и требований к градостроительным регламентам в границах территории исторического поселения федерального значения город Санкт-Петербург» (далее – историческое поселение), участок расположен вне границ территории исторического поселения.

КГИОП не располагает сведениями о наличии либо отсутствии объектов, обладающих признаками объектов культурного наследия, на рассматриваемом земельном участке. В связи с этим, а также в соответствии с требованиями ст. 30 Федерального закона № 73-ФЗ от 25.06.2002 г. «Об объектах культурного наследия (памятниках истории и культуры) народов Российской Федерации», требуется проведение государственной историко-культурной экспертизы земельного участка. Согласно требованиям п. 11.3 постановления Правительства Российской Федерации от 15.07.2009 № 569 «Об утверждении Положения о государственной историко-культурной экспертизе» государственная историко-культурная экспертиза земельного участка проводится путем археологической разведки.

Данное письмо носит информативный характер и не является разрешением на производство работ.

**Начальник Управления
государственного реестра
объектов культурного наследия**

ДОКУМЕНТ ПОДПИСАН
ЭЛЕКТРОННОЙ ПОДПИСЬЮ

Сертификат 08F237E849F3904F1FB4515726CECA1C
Владелец Яковлев Петр Олегович
Действителен с 31.10.2022 по 24.01.2024

П.О. Яковлев

Ерёменко А.В.
(812)417-43-33
Долгушина М.И.
(812) 417-43-46

Приложение 3

Копия Полного научно-технического отчета о выполнении научно-исследовательских археологических работ в виде историко-культурного научного археологического обследования (разведки) с целью проведения государственной историко-культурной экспертизы земельного участка по объекту: пр. Маршала Жукова от ул. Морской Пехоты до ул. Солдата Корзуна» по адресу: г. Санкт-Петербург, Кировский район, пр. Маршала Жукова от ул. Морской Пехоты до ул. Солдата Корзуна выполненного Центром спасательной археологии ИИМК РАН



ФЕДЕРАЛЬНОЕ ГОСУДАРСТВЕННОЕ БЮДЖЕТНОЕ УЧРЕЖДЕНИЕ НАУКИ
ИНСТИТУТ ИСТОРИИ МАТЕРИАЛЬНОЙ КУЛЬТУРЫ
РОССИЙСКОЙ АКАДЕМИИ НАУК (ИИМК РАН)

Экз. _____

ПОЛНЫЙ НАУЧНО-ТЕХНИЧЕСКИЙ ОТЧЕТ

Историко-культурное научное археологическое обследование (разведки) с целью проведения государственной историко-культурной экспертизы земельного участка по объекту: пр. Маршала Жукова от ул. Морской Пехоты до ул. Солдата Корзуна» по адресу: г. Санкт-Петербург, Кировский район, пр. Маршала Жукова от ул. Морской Пехоты до ул. Солдата Корзуна

Отв. исполнитель Н.Ф. Соловьева

Санкт-Петербург

2023

Инв. № подл.	Подпись и дата	Взам. инв. №

Российская академия наук
ИНСТИТУТ ИСТОРИИ МАТЕРИАЛЬНОЙ КУЛЬТУРЫ
(ИИМК РАН)

УДК: 902.21(470.23-25)
ББК: 63.4(2)
Инв. № _____

Гриф. _____
Экз. _____



ПОЛНЫЙ НАУЧНО-ТЕХНИЧЕСКИЙ ОТЧЕТ

ИСТОРИКО-КУЛЬТУРНОЕ НАУЧНОЕ АРХЕОЛОГИЧЕСКОЕ
ОБСЛЕДОВАНИЕ (РАЗВЕДКИ) С ЦЕЛЬЮ ПРОВЕДЕНИЯ
ГОСУДАРСТВЕННОЙ ИСТОРИКО-КУЛЬТУРНОЙ ЭКСПЕРТИЗЫ
ЗЕМЕЛЬНОГО УЧАСТКА ПО ОБЪЕКТУ: ПР. МАРШАЛА ЖУКОВА ОТ УЛ.
МОРСКОЙ ПЕХОТЫ ДО УЛ. СОЛДАТА КОРЗУНА» ПО АДРЕСУ: Г. САНКТ-
ПЕТЕРБУРГ, КИРОВСКИЙ РАЙОН, ПР. МАРШАЛА ЖУКОВА ОТ УЛ.
МОРСКОЙ ПЕХОТЫ ДО УЛ. СОЛДАТА КОРЗУНА

228/09/2023-2023-ТО

Объект по адресу: Санкт-Петербург, Кировский район
Основание: Договор №228/09/2023 от «05» сентября 2023 года
Заказчик: ООО «МПИ»
Исполнитель: ИИМК РАН

Отв. исполнитель _____ Н.Ф. Соловьева

Санкт-Петербург
2023

Подп. и дата

Взам. инв. №

Инв. № дубл.

Подп. и дата

Инв. № подл.

РЕФЕРАТ

Отчет 68 с., 39 рис., 14 источников, 2 прил.

САНКТ-ПЕТЕРБУРГ, КИРОВСКИЙ РАЙОН, ПРОСПЕКТ МАРШАЛА ЖУКОВА, УЛИЦА МОРСКОЙ ПЕХОТЫ, УЛИЦА СОЛДАТА КОРЗУНА, ШУРФ, АРХЕОЛОГИЧЕСКАЯ РАЗВЕДКА.

Отчет содержит результаты археологической разведки, произведенной в ноябре 2023 г. на земельном участке по объекту: пр. Маршала Жукова от ул. Морской Пехоты до ул. Солдата Корзуна» по адресу: г. Санкт-Петербург, Кировский район, пр. Маршала Жукова от ул. Морской Пехоты до ул. Солдата Корзуна.

Протяженность участка обследования: 2,8 км

Работы проведены на основании Открытого листа № 0065-2023, выданного Министерством культуры РФ 10 февраля 2023 г. Соловьевой Н.Ф.

Цель исследований заключалась в определении наличия или отсутствия объектов культурного, в том числе и археологического, наследия, включенных в реестр, выявленных объектов культурного наследия, либо объектов, обладающих признаками объекта культурного наследия, на обследуемом земельном участке.

В ходе полевых археологических работ произведен натурный осмотр участка, заложен 1 шурф размерами 2х2 м, общей площадью 4 м².

На обследованном участке объекты археологического наследия и признаки наличия объектов археологического наследия не обнаружены, культурный слой не зафиксирован.

Име. № подл.	Подп. и дата	Име. № дубл.	Взам. инв. №	Подп. и дата	Име. № подл.	Лист
Ли	Изм.	№ докум.	Подп.	Дата		

СОДЕРЖАНИЕ

Нормативно-правовая база.....	5
Определения и сокращения.....	7
Введение.....	10
1. Историческая справка.....	13
1.1. Топонимика исследуемой территории.....	13
1.2. История освоения района исследования.....	16
1.3. Анализ картографического материала.....	20
1.4. Археологическая изученность района проведения работ.....	22
1.5. Основные выводы по разделу.....	23
2. Физико-географическая характеристика района работ.....	25
2.1. Геологическая история исследуемой территории.....	25
2.2. Географическое расположение исследуемой территории.....	27
3. Методика полевых исследований.....	31
4. Полевые исследования.....	35
Заключение.....	37
Список источников и литературы.....	38
Список иллюстраций.....	39
Альбом иллюстраций.....	43
Приложение А. Копия Открытого листа.....	66
Приложение В. Копия письма Комитета по государственному использованию и охране памятников истории и культуры.....	67

Подп. и дата						Подп. и дата			
Взам. инв. №						Инв. № дубл.			
Подп. и дата						Инв. № подл.			
228/09/2023-2023-ТО-С									
							Лит	Лист	Листов
								4	68
							ИИМК РАН		

Лит	Изм.	№ докум.	Подп.	Дата
Разраб.		Соловьева Н.Ф.	<i>[Подпись]</i>	16.09.23
Пров.		Субботин А.В.	<i>[Подпись]</i>	16.09.23
Утв.		Соловьева Н.Ф.	<i>[Подпись]</i>	16.09.23

Полный научно-технический отчет

НОРМАТИВНО-ПРАВОВАЯ БАЗА

Настоящие исследования проводились во исполнение требований ст. 28 Федерального закона № 73-ФЗ от 25 июня 2002 «Об объектах культурного наследия (памятниках истории и культуры) народов Российской Федерации» на основании следующих нормативно-правовых актов:

1. Федеральный Закон РФ "Об объектах культурного наследия (памятниках истории и культуры) народов Российской Федерации" от 25 июня 2002 года № 73-ФЗ;
2. Федеральный Закон РФ "Об охране окружающей природной среды" от 10.01.2002 № 7-ФЗ;
3. Положение о порядке проведения археологических полевых работ и составления научной отчетной документации, по форме утвержденного постановлением бюро Отделения историко-филологических наук Российской академии наук №15 от 12 апреля 2023 г.;
4. Положение о едином государственном реестре объектов культурного наследия (памятников истории и культуры) народов Российской Федерации (утверждено приказом Министерства культуры РФ от 0312.2011 № 954);
5. Положение о государственной историко-культурной экспертизе (утверждено Постановлением Правительства Российской Федерации от 15.07.2009 № 569);
6. Правила выдачи, приостановления и прекращения действия разрешений (Открытых листов) на проведение работ по выявлению и изучению объектов археологического наследия, включая работы, имеющие целью поиск и изъятие археологических предметов (утв. Постановлением Правительства РФ №1893 от 24 октября 2022 г.)
7. Методика определения границ территорий объектов археологического наследия (рекомендована письмом Министерства культуры Российской Федерации от 27.01.2012 № 12-01-39/05-АБ);
8. Закон Санкт-Петербурга о границах зон охраны объектов культурного наследия на территории Санкт-Петербурга и режимах использования земель в

Име. № подл.	Подп. и дата	Име. № дубл.	Взам. инв. №	Подп. и дата
--------------	--------------	--------------	--------------	--------------

Ли	Изм.	№ докум.	Подп.	Дата

228/09/2023-2023-ТО

Лист

5

границах указанных зон и о внесении изменений в закон Санкт-Петербурга «О генеральном плане Санкт-Петербурга и границах зон охраны объектов культурного наследия на территории Санкт-Петербурга» от 19 января 2009 года N 820-7

Име. № подл.	Подп. и дата	Име. № дубл.	Взам. инв. №	Подп. и дата

228/09/2023-2023-ТО

Лист

6

ОПРЕДЕЛЕНИЯ И СОКРАЩЕНИЯ

В настоящем научно-техническом отчёте применяются следующие термины с соответствующими определениями:

археологические разведки – проведение на поверхности земли или под водой научных исследований, направленных на поиски объектов археологического наследия или собственно на объектах археологического наследия, без осуществления земляных работ либо с осуществлением локальных земляных работ с общей площадью не более 20 м² на каждом объекте археологического наследия с исследованием культурного слоя путем заложения шурфов или без таковых, в том числе с полным или частичным изъятием археологических предметов в целях выявления объектов археологического наследия, уточнения сведений о них и (или) планирования мероприятий по обеспечению их сохранности;

культурный слой – слой в земле или под водой, содержащий следы существования человека, время возникновения которых превышает сто лет и включающий археологические предметы;

поврежденный культурный слой – культурный слой, нарушенный, перемещенный, переотложенный в результате природных процессов либо антропогенного воздействия последних ста лет;

техногенный грунт (слой) – грунт, измененный, перемещенный или образованный в результате инженерно-хозяйственной деятельности человека последних ста лет;

объект археологического наследия – частично или полностью скрытые в земле или под водой следы существования человека в прошлых эпохах (включая все связанные с такими следами археологические предметы и культурные слои), основным или одним из основных источников информации о которых являются археологические раскопки или находки;

археологические предметы – движимые вещи, основным или одним из основных источников информации о которых независимо от обстоятельств их

Име. № подл.	Подп. и дата
Име. № дубл.	Взам. инв. №
Име. № подл.	Подп. и дата
Име. № подл.	Подп. и дата

Ли	Изм.	№ докум.	Подп.	Дата

228/09/2023-2023-ТО

Лист

7

обнаружения являются археологические раскопки или находки, в том числе предметы, обнаруженные в результате таких раскопок или находок;

археологический шурф – вид локальных земляных работ в рамках археологических разведок, локальное вскрытие грунта, прямоугольное или квадратное в плане, площадь которого может варьироваться от 1 до 20 кв. м;

индивидуальные археологические находки – археологические предметы, извлеченные в результате археологических полевых работ, значимые для определения историко-культурной принадлежности и хронологии объекта археологического наследия, имеющие историко-культурную ценность;

массовые археологические предметы – археологические предметы (в том числе кремневые отщепы, фрагменты керамики, сильно разрушенные и не подлежащие реставрации предметы), антропогенные, антропологические, палеозоологические, палеоботанические и иные объекты, имеющие историко-культурную и научную ценность, обнаруженные и изъятые в результате проведения археологических полевых работ;

полевая опись археологических предметов – перечень изъятых в ходе археологических полевых работ индивидуальных и массовых археологических предметов, имеющих значение для определения историко-культурной принадлежности и хронологии объекта археологического наследия, в том числе антропологические, остеологические, палеоботанические и иные предметы;

камеральная обработка – часть археологических полевых работ, включающая лабораторную обработку и научный анализ коллекций и полевой документации;

разрешение (открытый лист) – документ, выдаваемый федеральным органом охраны объектов культурного наследия на основании заключения Российской академии наук и подтверждающий право на проведение одного из видов археологических полевых работ (археологических разведок, археологических раскопок, археологических наблюдений).

Име. № подл.	Подп. и дата	Име. № дубл.	Взам. инв. №	Подп. и дата	41	228/09/2023-2023-ТО	Лист	8					
									Ли	Изм.	№ докум.	Подп.	Дата

ВВЕДЕНИЕ

В ноябре 2023 года сотрудниками Центра спасательной археологии ИИМК РАН было произведено историко-культурное научное археологическое обследование (разведки) с целью проведения государственной историко-культурной экспертизы на земельном участке по объекту: пр. Маршала Жукова от ул. Морской Пехоты до ул. Солдата Корзуна» по адресу: г. Санкт-Петербург, Кировский район, пр. Маршала Жукова от ул. Морской Пехоты до ул. Солдата Корзуна.

Работы осуществлялись на основании Договора №228/09/2023 от 05 сентября 2023 года, заключенного между ИИМК РАН и ООО «МПИ», а также Открытого Листа № 0065-2023 от 10 февраля 2023 г., выданного Соловьевой Наталье Федоровне на право производства археологических полевых работ (археологических разведок) на земельных участках в Адмиралтейском, Василеостровском, Выборгском, Калининском, Кировском, Колпинском, Красногвардейском, Красносельском, Кронштадтском, Курортном, Московском, Невском, Петроградском, Петродворцовом, Приморском, Пушкинском, Фрунзенском и Центральном районах г. Санкт-Петербурга. Срок действия Открытого листа с 10 февраля 2023 года по 20 января 2024 года (Приложение А).

В соответствии с письмом Комитета по государственному контролю, использованию и охране памятников истории и культуры № 01-43-6142/23-0-1 от 18.04.2023 г., земельный участок по объекту: пр. Маршала Жукова от ул. Морской Пехоты до ул. Солдата Корзуна» по адресу: г. Санкт-Петербург, Кировский район, пр. Маршала Жукова от ул. Морской Пехоты до ул. Солдата Корзуна расположен в границах:

- объекта культурного наследия регионального значения «Историческая трасса Нарвской дороги», входящего в состав ансамбля «Исторические трассы Петергофской и Нарвской дорог» (адрес НПА: Маршала Жукова пр. от пересечения с пр. Стачек и Таллинское шоссе);

Име. № докум.	Подп. и дата	Име. № дубл.	Взам. инв. №	Подп. и дата

Ли	Изм.	№ докум.	Подп.	Дата

228/09/2023-2023-ТО

Лист

10

- объекта культурного наследия регионального значения «Историческая трасса Петергофской дороги», входящего в состав ансамбля «Исторические трассы Петергофской и Нарвской дорог» (адрес НПА: Стачек пр. и Петергофское шоссе);
- единой зоны охраняемого природного ландшафта (участок ЗОЛ(15)02) объектов культурного наследия;
- единой зоны охраняемого природного ландшафта (участок ЗОЛ(16)01) объектов культурного наследия;
- вне зон охраны объектов культурного наследия.

Закон Санкт-Петербурга от 19.01.2009 № 820-7 (в редакции, вступившей в силу 16.04.2023) «О границах объединенных зон охраны объектов культурного наследия, расположенных на территории Санкт-Петербурга, режимах использования земель и требованиях к градостроительным регламентам в границах указанных зон».

В пределах границ вышеуказанного земельного участка отсутствуют выявленные объекты культурного наследия, а также защитная зона объектов культурного наследия.

К границам участка непосредственно примыкает объект культурного наследия федерального значения «Парк с прудами (два) и островами (два)», входящий в состав ансамбля «Дача Чернышева И.Г. «Александрино»» (адрес НПА: Стачек пр., 226).

Земельный участок расположен вне границ территории исторического поселения.

Сведениями о наличии или об отсутствии на данном земельном участке объектов археологического наследия или объектов, обладающих признаками объекта археологического наследия, орган охраны объектов культурного наследия не располагает. (Приложение В).

В данной ситуации археологические исследования являются необходимым условием проведения строительных (земляных) работ, согласно требованиям Федерального закона от 25.06.2002 №73-ФЗ «Об объектах культурного наследия (памятниках истории и культуры) народов Российской Федерации».

Изм. № подл. Подп. и дата

Ли	Изм.	№ докум.	Подп.	Дата

228/09/2023-2023-ТО

Лист

11

1. ИСТОРИЧЕСКАЯ СПРАВКА

Обследуемый земельный участок находится на территории Кировского района г. Санкт-Петербурга, примыкая с запада к Красносельскому району, вдоль проспекта Марша Жукова от ул. Морской Пехоты до ул. Солдата Корзуна (рис. 1-3, 23).

1.1. Топонимика исследуемой территории

Кировский район – административно-территориальная единица на юго-западе Санкт-Петербурга. Район назван в честь С.М. Кирова, образован в 1930 г. Площадь района 48 кв. км. Численность населения около 330 тыс. человек. Район имеет выход к берегу Невской губы Финского залива. На севере граница района с Адмиралтейским районом проходит по реке Екатерингофке и площади Стачек, на востоке – с Московским районом – по линии железной дороги на Ломоносов и Гатчину, и на юге – с Красносельским районом – по проспекту Маршала Жукова и реке Красненькой.

На территории Кировского района 26 водоемов, 10 рек и каналов, 5 станций метро, 4 железнодорожные станции, 7 муниципальных образований. В состав района входят микрорайоны: Нарвская застава, Автово, Дачное, Улянка и восточная часть Лигова, а также острова Невской губы – Гутуевский, Канонерский и Белый. До революции в городскую черту входили лишь север и северо-запад современной территории района (к северу от реки Таракановки), они находились в составе Нарвской части. Земли к югу от Таракановки входили в пригородный Петергофский участок.

Проспект Маршала Жукова – проспект в Кировском и Красносельском районе Санкт-Петербурга (является границей двух районов), полная длина от Кронштадтской улицы до проспекта Народного Ополчения – около 6700 м. Продолжением проспекта Маршала Жукова на юго-запад является Таллинское шоссе, с которым он связан Лиговским путепроводом через железнодорожные пути Балтийского направления, а его начальный участок является продолжением улицы Зенитчиков. Проспект был назван так 14 апреля 1975 года в связи с

Име. № подл.	Подл. и дата	Име. № дубл.	Взам. инв. №	Подл. и дата	Ли	Изм.	№ докум.	Подп.	Дата	228/09/2023-2023-ТО	Лист	13

тридцатилетием Победы и в целях увековечения памяти Маршала Советского Союза Георгия Константиновича Жукова.

В XX в. до 1975 года на месте современного проспекта Маршала Жукова были два проезда. Один – Борисовский пер., (назв. так с 1901 г. по фамилии домовладельца Н.И.Борисова), от Петергофского шоссе (пр. Стачек) до поворота налево. В 1962 г. часть переулка от пр. Стачек до Кронштадтской ул. вошла в состав улицы Зенитчиков. Другой проезд – это часть Таллинского шоссе от пр. Стачек до пр. Народного Ополчения. Часть Таллинского шоссе в Старо-Панове осталась до сих пор.

Участок от пересечения с проспектом Стачек до Таллинского шоссе совпадает с трассой старинной Нарвской дороги и является памятником градостроительства и архитектуры, объектом Всемирного наследия ЮНЕСКО.

Ближайшие гидронимы: река Красненькая, река Дачная, река Дудергофка, Дудергофский канал, река Новая.

Красненькая р. – протекает по промышленной зоне вдоль Краснопутиловской улицы, по территории Красненького кладбища и затем параллельно дороге в Угольную гавань. Устье реки расположено в юго-восточной части Невской губы около Южно-Лахтинской отмели. Фактически река является продолжением сохранившейся части Лиговского канала, прорытого в начале XVIII века для снабжения Санкт-Петербурга чистой питьевой водой из Дудергофских озёр. За прошедшие три века канал утратил значение и был частично изменён. Нижняя (городская) часть Лиговского канала засыпана до Краснопутиловской улицы, и теперь водосток направлен по руслу реки Красненькой. Изменилась и верхняя часть канала. Ранее он снабжался водой из реки Дудергофки. В настоящее время вода из верхней части Лиговского канала полностью отводится Нагорным каналом обратно в Дудергофку. Существующая на сегодняшний день часть Лиговского канала имеет свой небольшой водосбор. Первоначально, до строительства Санкт-Петербургского морского порта, река Красненькая впадала в Невскую губу севернее современного устья. Затем, после строительства дороги на южный мол Морского канала, был прорыт канал от

Име. № подл.	Подп. и дата	Име. № дубл.	Взам. инв. №	Подп. и дата	Ли	Изм.	№ докум.	Подп.	Дата	228/09/2023-2023-ТО	Лист
											14

х годов Дудергофка и впадает, протекая на последнем своём отрезке вдоль Петергофского шоссе.

Дудергофский к. – прорыт в 1970-х годах с устройством Южно-Приморского парка, а также для отвода вод рек Новой, Дудергофки, Ивановки. Искусственный канал берёт своё начало от пруда бывшей усадьбы Петра Шепелева недалеко от пересечения Петергофского шоссе и проспекта Маршала Жукова и проходит по рекреационной зоне вдоль Петергофского шоссе до реки Ивановки, откуда поворачивает на север, в сторону Невской губы. Перед впадением в залив Дудергофский канал соединяется с Матисовым каналом.

Новая р. – приток Дудергофского канала. Начинается южнее Балтийской линии Октябрьской железной дороги и заканчивается в районе усадьбы Александрино. На территории жилого массива Улянки река превращена в цепь прудов, разделённых подземными трубами-водоводами. Через реку переброшены несколько мостов, название имеют два: Новый мост по проспекту Ветеранов, построенный в 1960-е годы, и мост Бурцева по одноимённой улице, сооружённый в 1970-е годы. По реке Новой в середине XIX века названа Речная улица. Часть реки проходит в коллекторе диаметром 2-2,2 метра, построенном методом щитовой проходки. Коллектор заканчивается подводным порталом.

В Переписной окладной книге Водской пятины 1500 года река называется Тервуйак, то есть Тервуйоки (фин. *Teruvjoki*). Название «Новая» возникло в XIX веке, происходит от деревни Новая в Улянке, входившей в имение Лигово. Рядом с деревней Новой в XIX веке был кирпичный завод. Также южнее Балтийской железной дороги на реке стояла деревня Ново-Койрова. Русло реки Новой – это бывшее русло Койровского ручья (Большая Койровка), перерезанное Лиговским каналом в XVIII веке и взлётно-посадочной полосой аэропорта Пулково в XX веке. Река брала исток у Дудергофских высот и имела длину около 20 км до впадения в Финский залив.

1.2. История освоения района исследования

Первые археологические свидетельства заселения территорий, входящих в пределы современного Санкт-Петербурга, датируются периодом неолита и

Изн. № подл.
Подл. и дата
Изн. № дубл.
Взам. инв. №
Подл. и дата
Изн. № подл.

Ли	Изм.	№ докум.	Подп.	Дата

228/09/2023-2023-ТО

Лист

16

раннего железного века. Племена, жившие в районе южного берега Финского залива, в том числе водь и ижора, вошли в IX в. в состав Новгородского государства. Территория будущего Санкт-Петербурга в новгородские времена находилась на землях Никольско-Ижорского и Спасско-Городненского погостов Ореховского уезда, входившего в состав Вотской пятины. Писцовая книга 1500 г. свидетельствует о том, что крестьяне выращивали рожь, овес, ячмень и лен. Было развито скотоводство, в некоторых погостах существенную роль играла охота. Рыбная ловля была развита в местностях, лежащих по берегам реки Невы. В XV веке с формированием централизованного Русского государства, к Московским землям были присоединены новгородские, в том числе Вотская пятина. «Освоение невских берегов – одна из проблем истории русского Северо-запада. Известно, что, начиная с VIII–X вв., по Неве, проходил международный водный путь, связывавший Восточную Европу с Балтийским регионом. Однако на ее побережье практически не известны следы оседлости этого времени. Не выявлены здесь и археологические памятники более позднего времени – вплоть до XIV столетия» (Сорокин 2008: 351). Тем не менее Санкт-Петербург возник не на пустом месте, с середины XV в. известны поселения на территории современного города и его окрестностей. «Планировка современного Санкт-Петербурга и его пригородной зоны в значительной мере основывается на существовавшей веками стабильной системе поселений и дорог. Многие допетербургские дороги стали городскими улицами, а древние селения были первоначальной основой создания городских слобод, кварталов и усадеб. Санкт-Петербург создан на основе предшествовавшей ему системы расселения, стабильно существовавшей в древнерусские, новгородские, московские, шведские времена» (Семенцов 2003:20).

В XV в. острова дельты Невы относились к двум погостам Ореховецкого уезда Водской пятины – Спасско Городненскому и Никольскому Ижерскому.

С конца XVI в. земли от Финского залива до Ладожского озера фактически перешли под управление Швеции. Территории Приневья были поделены на лены – Нотеборгский, Копорский и Корельский. В этот период происходил массовый

Име. № подл.	Подп. и дата	Име. № дубл.	Взам. инв. №	Подп. и дата	Ли	Изм.	№ докум.	Подп.	Дата	228/09/2023-2023-ТО	Лист
											17

отток православного населения на территорию России. На опустевшие земли приходило финское и шведское население, осваиваясь в заброшенных русских селениях. По опубликованным материалам Сауло Кепсу и по данным шведских описей и землемерных документов видно, что если до середины 1640-1650-х гг. большинство поселений сохраняло традиционные русские названия, то с 1650-1660-х гг. осуществлялись многочисленные замены старинных топонимов и гидронимов на новые, в основном финские. Проведенные в 1670-1680-е гг. шведским правительством землемерные работы демонстрируют освоенность этих земель. За время пребывания в составе Швеции население подверглось финнизации.

После окончания Северной войны по условиям Ништадтского мирного договора 1721 г. Приневье и почти весь Карельский перешеек вошли в состав России. В 1703 г. на берегах Невы был основан город Санкт-Петербург.

В непосредственной близости к исследуемому участку находится исторический район Лигово. Небольшая ижорская деревня Лихала (фин. Liihala, Liihankyla, швед. Liga), существовала задолго до основания Санкт-Петербурга. Это название упоминается в переписной окладной книге Водской пятины 1500 года. Во время шведского правления местные православные ижоры вынуждены были покинуть родные деревни, а на их места шведской администрацией были переселены финноязычные лютеране, савакоты. Деревня была приписана к Тирисскому лютеранскому приходу (ныне Мартышкино Ломоносовского района). Пётр I приписал деревню Лихалу к своим имениям. В пояснительном тексте к этнографической карте Санкт-Петербургской губернии П.И. Кёппена 1849 года она записана, как деревня Liiha (Лигова) и указано количество её жителей на 1848 год: ингерманландцев-савакотов — 25 м п., 28 ж. п., всего 53 человека, а также ижора и русские.

По указу Петра I, на рубеже 1700-1710-х годов, комиссия под руководством Ю.Ф. Шаховского разметила и раздала придворным участки по Петергофской дороге. Их размещение строго было привязано к ландшафту. Вытянутые на тысячу саженей вглубь материка и лишь на сто саженей – вдоль Петергофской

Име. № подл.	Подп. и дата
Име. № дубл.	Взам. инв. №
Име. № подл.	Подп. и дата
Име. № подл.	Подп. и дата

Ли	Изм.	№ докум.	Подп.	Дата

228/09/2023-2023-ТО

Лист

18

(Приморской) дороги владения с дачами на береговом уступе должны были сформировать парадный въезд в Петербург с моря, а также по планировавшемуся вдоль берега Финского залива (по аналогии с Ладожскими) каналу. В большинстве своем эти участки были там, где с берегового уступа стекали достаточно полноводные реки. Видимо, изначально предполагалось, что в государственных владениях будут располагаться не только загородные дворцы, но и промышленные центры, использующие энергию падающей воды. В соответствии с указанием Петра I «возвышать сушу с великим поспешанием», в период 1703–1724-х гг. проводились работы по повышению затопляемых участков.

Уже в первой четверти XVIII века вдоль Петергофской дороги, в основном на возвышенной левой стороне, стали строиться дачи. Однако, близость Финского залива по-прежнему приводила к периодическим наводнениям: так, например, в 1824 г. сильное наводнение практически уничтожило деревню Автово и соседнюю Емельяновку. На месте смытых деревень были сделаны насыпи высотой 4-5 м и на казённые деньги выстроены новые деревни. Эта застройка сохранялась вплоть до конца 1930-х гг.

Стоящая в районе Петергофской дороги усадьба графов Чернышёвых и расположенный вокруг парк Александрино (получивший название по имени последнего дореволюционного владельца – А.Д. Шереметева) – стоит на месте бывшей обширной усадьбы младшей сестры Петра I царевны Натальи Алексеевны, принадлежавшая ей с 1714 г. В конце XVII в. здесь располагались земли двух хуторов с общим названием Пяткелле. Местность, лежащая к северо-западу от парка (что очень примерно соответствует пересечению проспекта Маршала Жукова с проспектом Стачек) и ранее служившая границей с поместьем князя Безбородко, исторически носила название Привал из-за коротких остановок, которые совершались здесь по пути в Красное Село или Петергоф.

Дополнительное развитие регион получил благодаря появлению здесь Петергофской железной дороги – сперва частной, а затем казённой, функционировавшей здесь с 1857 г. В этих местах стали появляться

Име. № подл.	Подп. и дата
Име. № дубл.	Взам. инв. №
Име. № подл.	Подп. и дата
Име. № подл.	Подп. и дата

Ли	Изм.	№ докум.	Подп.	Дата

228/09/2023-2023-ТО

Лист

19

многочисленные дачи. Многие петербуржцы приобретали здесь участки земли и поселялись на весь год, владельцы участков периодически менялись. Начало дачному посёлку «Новые Места» в Лигове было положено приобретением в феврале 1899 г. имений С.А. Куна и Лапотниковой землевладельцами И.И. и Н.И. Дерновыми, М.Э. Сегалем, Р.М. Матвеевым, С.С. Степановым, Е.В. Васильевым и И.П. Беляевым. Территория, простиравшаяся до линии железной дороги, была разделена прямоугольной сеткой улиц и переулков, названных по их фамилиям. Проезды дореволюционного Лигова: Эбсвортский пр., Дерновая ул., Степанова ул., Сегалева ул., Матвеевская ул., Раевская ул., Николаевская ул., Куновская ул., Ван-Молевская ул., Шеферская ул. и дорога, Герлемановская ул. и дорога, Ивановская дорога, Беляев пер., Весёлый пер., Васильев пер., Егоровский пер., Андреевский пер., Бауэрский пер., Ляпутинский пер. В марте 1905 года было образовано Общество благоустройства дачной местности «Новые места» в Лигове. Также акционерное общество «Строитель» в начале 1910-х гг. планировало образовать дачный посёлок «Фаворито» западнее «Новых мест», заняв земли бывшей деревни Егоровки. Но практически было освоено лишь несколько участков рядом с усадьбой «Маврино». Осевая просека бывшего Маврино была превращена в Раевскую улицу и продлена до Петергофского шоссе (напротив центрального входа Южно-Приморского парка). Также косой съезд к шоссе имела Сегалева улица.

Во время Великой Отечественной войны район между Лигово и Автово находился на переднем крае обороны и сильно пострадал от обстрелов. В послевоенное время район был перепланирован и продолжил свое развитие.

1.3. Анализ картографического материала

При подготовке исторической справки были проработаны доступные картографические материалы XVII – XX веков. Для составления опорного плана были отобраны несколько из них, наиболее полно отображающие характер хозяйственной деятельности в разные исторические периоды исследуемого участка и прилегающих территорий (рис. 4-12).

Име. № подл.	Подл. и дата	Име. № дубл.	Взам. инв. №	Подл. и дата	Ли	Изм.	№ докум.	Подп.	Дата	228/09/2023-2023-ТО	Лист
											20

На обнаруженных для этого региона картах, начиная с наиболее ранней карты «бывших губерний Иван-Города, Яма, Капорья, Нэтеборга, составленной по масштабу 1:210000 в 1827 г. под присмотром генерал-майора Шуберта Генерального Штаба Штабс-капитаном Бергенгеймом из материалов, найденных в Шведских архивах, показывающая состояние оною края в 1676 г.» (рис. 4), и заканчивая топографической картой Санкт-Петербурга 1994 г. с практически современным состоянием городской застройки (рис. 12) – в целом можно отметить, что несмотря на невозможность точной привязки, исследуемый участок неплохо накладывается на карту, при этом: 1) пересекает линию современного Петергофского шоссе; 2) имеет общее направление по линии северо-восток – юго-запад; 3) проходит по краю участков, расположенных выше и защищенных, очевидно, от подтоплений со стороны Финского залива.

На карте 1730 г. «части Ладожского озера и Финского залива с прилегающими землями» (рис. 5) заметно, как наложенный исследуемый участок располагается примерно между двух групп «приморских домов», где начиналась дорога на Нарву. Ту же ситуацию можно наблюдать на «семитопографической карте окружности С.Петербурга и Карельского перешейка» 1810 г. (рис. 6).

На карте 1831 г. «окрестностей Санкт-Петербурга», составленной под руководством генерал-лейтенанта Ф.Ф. Шуберта (рис. 7) и карте железной дороги из Санкт-Петербурга в Петергоф 1857 г. (рис. 8) видно, как точно исследуемый участок «ложится» на старые планы, демонстрируя то, как впоследствии проложенная трасса проспекта Маршала Жукова будет примыкать к уже существовавшей тогда дороге на Красное Село и Нарву. Здесь же хорошо видно, как общий контур исследуемого участка проходит практически точно по северо-западному краю узких участков Лигова и Дачного (в направлении Автова), за которым начинается более низкая территория, очевидно, подверженная периодическим подтоплениям со стороны Финского залива.

Далее на финской карте 1924 г. окрестностей Петрограда (рис. 9) и предвоенной карте 1939 г. Ленинграда с окрестностями (рис. 10) наблюдается дальнейшее развитие этого сектора города; кроме того, обращает на себя

Име. № докум.	Подп. и дата
Име. № дубл.	Взам. инв. №
Име. № подл.	Подп. и дата
Име. № подл.	Име. № докум.

Ли	Изм.	№ докум.	Подп.	Дата

228/09/2023-2023-ТО

Лист

21

внимание защищающая от наводнений насыпь, которая появляется по той же трассе будущего проспекта Маршала Жукова. По этой же насыпи на детальной карте РККА 1941 г. от Ленинграда до Великого Новгорода (рис. 11) фиксируется начало формирования полноценной дороги.

На фрагменте карты Санкт-Петербурга 1994 г. (рис. 12) наблюдается практически современное состояние проспекта Маршала Жукова.

1.4. Археологическая изученность района проведения работ

Археологическое изучение памятников древности на территории Санкт-Петербурга насчитывает уже более ста лет. Первые стоянки на территории, включенной в настоящее время в пределы Петербурга, – в районе Лахты и Сестрорецкого разлива, появляются уже в эпоху неолита и раннего металла. По Неве проходил важнейший торговый путь «Из варяг в греки» и «...в арабы», в связи с чем в устье Невы фиксируются кладов арабского и западноевропейского серебра. В XIV в. устье Невы начинает интенсивно осваиваться русским и ижорским населением. Годы шведского владычества XVII в. на этих территориях привели к образованию ряда памятников фортификации, широкому распространению элементов западноевропейской материальной культуры. Санкт-Петербург развивался, в основном, в соответствии со старыми русскими градостроительными традициями, когда центром являлись крепость и находящийся под ее защитой посад с торговой площадью. На окраинах стихийно возникали и развивались слободы. Нарастание культурного слоя в центральных районах Санкт-Петербурга привело к тому, что в настоящее время основания большинства зданий XVIII–XIX вв. оказались скрыты под землей на глубину 0.5–1 м. До второй половины XX в. археологические исследования в Санкт-Петербурге были связаны исключительно с проведением реставрационных работ на памятниках архитектуры XVIII в., культурный слой города Санкт-Петербурга в целом оказывался вне поля зрения и интереса археологов. В числе первых археологов, обратившихся к археологическому изучению Петербурга в 1960–1980-х годах, следует назвать А.Д. Грача, Г.С. Лебедева, В.А. Коренцвита. В настоящее время археологические исследования в городе и его окрестностях

Име. № подл.	Подп. и дата	Име. № дубл.	Взам. инв. №	Подп. и дата

Ли	Изм.	№ докум.	Подп.	Дата

228/09/2023-2023-ТО

Лист

22

- Известные археологические памятники находятся на значительном удалении от участка производства работ.

Име. № подл.	Подп. и дата	Име. № дубл.	Взам. инв. №	Подп. и дата
Ли	Изм.	№ докум.	Подп.	Дата
228/09/2023-2023-ТО				Лист 24

2. ФИЗИКО-ГЕОГРАФИЧЕСКАЯ ХАРАКТЕРИСТИКА РАЙОНА РАБОТ

2.1. Геологическая история исследуемой территории

Геологическое строение территории Санкт-Петербурга обусловлено положением на стыке Балтийского кристаллического щита и Русской плиты. На всей территории развита мощная толща (до 1200 – 1300 м) верхнепротерозойских и палеозойских осадочных пород, образующая осадочный чехол Русской плиты. Они залегают наклонно, со слабым падением под углом 10 - 20' к юго-востоку и образуют северо-западное крыло гигантской пологой вогнутой складки – Московской синеклизы (впадины).

В палеозое 300–400 миллионов лет назад вся эта территория была покрыта морем. Осадочные отложения того времени – пески, супеси, глины с линзами ила или торфа – покрывают мощной толщей (свыше 200 метров) кристаллический фундамент, состоящий из гранитов, гнейсов и диабазов. Современный рельеф образовался в результате деятельности ледникового покрова (последнее Валдайское оледенение было 12 тысяч лет назад). После отступления ледника образовалось Литориновое море, уровень которого был на 7-9 м выше современного. 4 тысячи лет назад море отступило, и мели Финского залива превратились в острова. Долина сложена озёрно-ледниковыми и постледниковыми отложениями. Последние 2,5 тысячи лет рельеф почти не менялся.

В четвертичный период территория города неоднократно покрывалась материковыми льдами, деятельность которых сформировала современный рельеф. Рельеф области сформировался в результате длительного взаимодействия внутренних и внешних сил. Историю формирования области условно делят на три этапа:

1 этап – в доледниковое время вследствие неравномерного тектонического поднятия сформировался денудационно–тектонический рельеф; 2 этап – в четвертичное время территория несколько раз покрывалась ледниками, которые неоднократно стаявали; 3 этап – после стаявания последнего ледникового покрова и спуска озерно-ледниковых водоемов (последние 8–9 тыс. лет) развитие рельефа

Изм.	№	подп.	и	дата
Изм.	№	дубл.		
Изм.	№	инв.		
Изм.	№	и	дата	
Изм.	№	подп.		

Ли	Изм.	№ докум.	Подп.	Дата

228/09/2023-2023-ТО

Лист

25

происходило под влиянием эрозионно-аккумулятивной деятельности рек, абразии и аккумуляции озерных и морских водоемов, эоловой деятельности, карстовых процессов и морфообразования. Значительное поднятие северного побережья Ладожского озера вызвало перемещение водных масс к югу и затопление южного побережья этого озера. Результатом такой трансгрессии явилось возникновение реки Невы (4,5 – 5 тыс. лет назад) м.

До основания Санкт-Петербурга значительная часть территории была заболочена и покрыта лесами.

Почти вся территория Санкт-Петербурга расположена на плоской низкой равнине, имеющей множество древних морских террас. Одна из наиболее известных – Литориновая, начинающаяся в районе станции метро «Автово» и протянувшаяся вдоль проспекта Стачек и всего Петергофского шоссе. Называется по названию Литоринового моря, существовавшего на месте современной Балтики около 7,5–4 тысяч лет назад. На территории центральной части города выделены три террасы Литоринового моря, уступами спускающиеся к Финскому заливу. Каждая из террас имела отличия в строении почвенного покрова и его компонентном составе. Исторический центр города расположен на первой, наиболее низкой, Литориновой морской террасе, которая расчленена рукавами реки Невы, образующими с островами обширную дельту. Почвообразование в дельте реки Невы отличалось высокой динамичностью, связанной с гидрологическим режимом реки и периодическими наводнениями. Каждое затопление открывало новую стадию в развитии почв, определяя специфику процессов синлитогенного почвообразования. В естественном почвенном покрове дельты Невы абсолютно доминировали аллювиальные серогумусовые глеевые почвы. В пределах города террасы сильно изменены человеком, пронизаны улицами с интенсивным движением.

Средняя высота центра города над уровнем моря 5 м. Северные районы имеют высоту от 1 (болота Юнтоловского заказника) до 40 м (Поклонная гора). Южные районы – от 5 до 18 м. И только в южных и кое-где в северных пригородах средняя высота рельефа составляет 50-60 м. Наивысшая точка в границах города

Име. № подл.	Подп. и дата
Име. № дубл.	Взам. инв. №
Име. № подл.	Подп. и дата
Име. № подл.	Подп. и дата

Ли	Изм.	№ докум.	Подп.	Дата

228/09/2023-2023-ТО

Лист

26

находится на Дудергофских высотах и составляет 176 м. Самая низкая сухопутная точка находится в Кронштадте – Доковый бассейн со среднегодовой отметкой уровня воды в 11,4 м ниже нуля Кронштадтского футштока.

В палеозое вся эта территория была покрыта морями. Осадочные отложения того времени – песчаники, пески, глины, известняки – покрывают мощной толщей (свыше 200 метров) кристаллический фундамент, состоящий из гранитов, гнейсов и диабазов. Современный рельеф образовался в результате деятельности ледникового покрова (последнее Валдайское оледенение было 12 тысяч лет назад). После отступления ледника образовалось Литориновое море, уровень которого был на 7–9 м выше современного. 4 тысячи лет назад море отступило и образовалась долина реки Невы. Долина сложена озёрно-ледниковыми и постледниковыми отложениями. Последние 2,5 тысячи лет рельеф почти не менялся.

На наиболее возвышенных местах находились небольшие ареалы аллювиальных почв, в профиле которых заметны признаки альфегумусового процесса и подзолообразования.

В прибрежной зоне в результате деятельности прибоя и русловых процессов реки Невы береговая линия на протяжении тысячелетий постоянно изменялась, появлялись и исчезали мелкие заливы, острова меняли свою форму, увеличивались в размерах.

В краевых, как правило, западных, частях островов процессы абразии берега водами реки Невы и Финского залива препятствовали образованию полноразвитых аллювиальных почв. Здесь формировались слаборазвитые маршевые почвы.

2.2. Географическое расположение исследуемой территории.

Санкт-Петербург расположен на северо-западе России, в пределах Приневской низменности, на прилегающем к устью реки Невы побережье Невской губы Финского залива и на многочисленных островах Невской дельты. Площадь территории города – 1439 кв. км, из них территория высокоплотной, почти сплошной застройки составляет 650 кв. км.

Изм.	№	подп.
Изм.	№	дубл.
Изм.	№	инв.
Изм.	№	дата
Изм.	№	дата

Ли	Изм.	№ докум.	Подп.	Дата

228/09/2023-2023-ТО

Лист

27

Климат Петербурга умеренный, переходный от умеренно-континентального к умеренно-морскому. Такой тип климата объясняется географическим положением и атмосферной циркуляцией характерной для Ленинградской области. Это обуславливается сравнительно небольшим количеством поступающего на земную поверхность и в атмосферу солнечного тепла.

Из-за небольшого количества солнечного тепла влага испаряется медленно. За год в Санкт-Петербурге бывает в среднем 62 солнечных дня. Поэтому, на протяжении большей части года преобладают дни с облачной, пасмурной погодой, рассеянным освещением. В городе наблюдаются так называемые Белые ночи, наступающие 25-26 мая, когда солнце опускается за горизонт не более чем на 9°, и вечерние сумерки практически сливаются с утренними. Заканчиваются белые ночи 16-17 июля. В общей сложности продолжительность белых ночей более 50 дней.

Для города характерна частая смена воздушных масс, обусловленная в значительной степени циклонической деятельностью. Летом преобладают западные и северо-западные ветры, зимой западные и юго-западные.

Общая протяжённость всех водотоков на территории Санкт-Петербурга достигает 282 км, а их водная поверхность составляет около 7 % всей площади. За время существования Санкт-Петербурга гидрологическая сеть города претерпела существенные изменения. Строительство города в низком болотистом месте потребовало сооружения каналов и прудов для осушения. Вынутая при этом земля использовалась для повышения поверхности. В конце XIX века дельта Невы состояла из 48 рек и каналов, образующих 101 остров. С течением времени по мере строительства города многие водоёмы теряли своё первоначальное значение, загрязнялись и засыпались. В XX веке в результате засыпки каналов, проток и рукавов число островов сократилось до 42-х.

Основная водная магистраль города – река Нева, которая впадает в Невскую губу Финского залива, относящегося к Балтийскому морю. Наиболее значительны рукава дельты: Большая и Малая Нева, Большая, Средняя и Малая Невки,

Изм. № подл.	Подп. и дата
Изм. № дубл.	Подп. и дата
Взам. инв. №	
Подп. и дата	

Ли	Изм.	№ докум.	Подп.	Дата

228/09/2023-2023-ТО

Лист

28

Фонтанка, Мойка, Екатерингофка, Крестовка, Карповка, Ждановка, Смоленка, Пряжка, Кронверкский пролив; каналы — Морской канал, Обводный канал, канал Грибоедова, Крюков канал. Основные притоки Невы в черте города: слева — Ижора, Славянка, Мурзинка, справа — Охта, Чёрная речка. Крупнейшие острова в дельте Невы: Васильевский, Петроградский, Крестовский, Декабристов; крупнейший остров в Финском заливе — Котлин. Значительная часть территории Санкт-Петербурга расположена на высотах, не превышающих 1,2-3,0 м над уровнем моря. Эти районы города подвержены опасности наводнений, связанных главным образом с ветровым нагоном вод в восточной части Финского залива.

Через водные объекты города перекинуто около 800 мостов, в том числе 218 пешеходных.

Зелёные насаждения Санкт-Петербурга и пригородов вместе с водной поверхностью занимают около 40% городской территории. Общая площадь зелёных насаждений превышает 31 тыс. Га, в их числе 68 парков, 166 садов, 730 скверов, 232 бульвара, 750 озеленённых улиц. Парки города расположены в различных ландшафтных условиях: на нижней и верхней террасах побережья Финского залива (парки Стрельны, Петергофа и Ломоносова), моренной равнине (парки города Пушкина), камовых Холмах (Шуваловский парк, Осинвая Роща). Основу ряда парков составляют естественные леса, до сих пор сохранившие свой породный состав (Сосновка, Удельный парк). На окраинах города сохранились лесные массивы, оставшиеся от подзоны южной тайги: Юнтоловский заказник, Ржевский лесопарк, лесные островки вдоль реки Охты, Таллинского шоссе, между рекой Невой и железной дорогой на Москву.

Климат умеренный и влажный, переходный от морского к континентальному. Продолжительность дня меняется от 5 часов 51 минуты 22 декабря до 18 часов 50 минут 22 июня. Для города характерна частая смена воздушных масс, обусловленная деятельностью циклонов, которые проходят вдоль Финского залива, что приводит к большой изменчивости погоды, особенно осенью и зимой. Зима умеренно мягкая, с преобладанием умеренно морозной, преимущественно облачной погоды. Снежный покров устанавливается во второй

Изм. № подл. Подп. и дата
 Изм. № 01/2023
 Изм. № 01/2023
 Подп. и дата
 Изм. № подл.

Ли	Изм.	№ докум.	Подп.	Дата

228/09/2023-2023-ТО

Лист

29

половине ноября и держится до середины апреля. Весна поздняя и затяжная. Лето умеренно тёплое, со сменой солнечных и дождливых дней. Осень пасмурная и туманная. Осадков около 650 мм в год, преимущественно в июне-августе. Средняя годовая относительная влажность воздуха около 80%, наибольшая в декабре (90%). Летом преобладают западные и северо-западные ветры, зимой западные и юго-западные. Климат Сестрорецка близок климату расположенного рядом Санкт-Петербурга. Финский залив, несмотря на мелководность, оказывает некоторое влияние на температурный режим территории. Летом, особенно в августе–сентябре, средняя температура воздуха здесь немного выше, чем в Санкт-Петербурге (на 0,5–0,8°), а зимой – ниже (на 0,5–0,6°). Несколько сильнее на побережье и ветры.

Большая часть территории покрыта хвойными лесами (сосновые и еловые) с примесью широколиственных пород и низинными болотами. Преобладают песчаные, на озёрных и аллювиальных песках – поверхностно-подзолистые в сочетании с торфянисто-подзолисто-глеевыми почвы.

Име. № подл.	Подп. и дата	Име. № дубл.	Взам. инв. №	Подп. и дата	Ли	Изм.	№ докум.	Подп.	Дата	228/09/2023-2023-ТО	Лист
											30

удаления грунта в стесненных условиях при расчистке использовались щетки, кисти и совки. Глубина шурфа включала всю толщу напластований, осуществлялась контрольная прокопка верхней части археологически стерильного слоя, подстилающего почвенный горизонт (материка). Шурф документировался, в том числе фотографически, и фиксировался дневниковыми записями.

Координаты, определенные в зависимости от внешних условий приема с точностью 2-5 см, даются в местной системе координат МСК-1964 СПб ГОСТ 51794-2008 в метрах.

При фиксации находок и объектов в культурном слое, вычерчивании планов горизонтов снятия, профилей бортов шурфов и разрезов использовалась разработанная в ИИМК РАН в 2010 г. методика электронной фиксации и совмещенный с ней программный комплекс. Чертежи планов и стратиграфических профилей были выполнены при помощи системы автоматизированного проектирования и черчения (САПР) с использованием методов фотограмметрии.

Для картирования рекогносцировочного шурфа, выявленных объектов и общевидовых фотографий ландшафтной ситуации использованы имеющиеся в распоряжении экспедиции растровые карты масштаба 1:50000 и 1:100000 в формате JPG, а также топографический план масштаба 1:500 в формате DWG, предоставленный заказчиком. Привязка шурфа на участке землеотводов к системе мировых координат произведена с помощью портативных приборов глобального позиционирования Garmin Etrex 10. Географические координаты (широта, долгота), определенные в зависимости от внешних условий приема с точностью 5-20 м, даются в формате десятичных градусов Long/Lat ddd,dddddd° (WGS-84) и с помощью встроенных в геоинформационную систему QGIS программных алгоритмов переведены в местную систему координат МСК-1964 СПб ГОСТ 51794-2008 (система высот – Балтийская) в метрах.

Основные этапы работ фиксировались с помощью цифровых фотоаппаратов с разрешением не менее 10 Мрх. Для указания масштаба и ориентации по

Име. № подл.	Подл. и дата	Име. № дубл.	Взам. инв. №	Подл. и дата	Име. № подл.	Лист

заложить 1 археологический шурф на участке, свободном от подземных коммуникаций.

Шурф 1 (рис. 23-39).

Координаты:

	WGS-84		МСК-1964 Санкт-Петербург	
	N	E	N	E
Центр шурфа	59.856935862	30.229282496	85465.852	108917.560
Репер	59.857091578	30.229393036	85483.222	108923.695

Заложен в северной части обследуемой территории на газоне между проезжей частью проспекта Маршала Жукова и домом 30/3 по проспекту Маршала Жукова, в 37 м к северо-западу от дома 30/3 (рис. 23).

Размеры шурфа – 2x2 м, площадь 4 кв. м. Ориентирован углами по сторонам света. До начала работ поверхность была задернована (рис. 24). Общая мощность напластований до 1 м. Высотные отметки дневной поверхности – около 4,0 м БС.

В ходе работ была зафиксирована следующая планиграфия (рис. 25-32, 38):

1. Уровень дневной поверхности (газон);
2. Уровень материка.

В ходе работ была зафиксирована следующая стратиграфия (рис. 33-36, 39):

1. Дерн – мощностью до 0,2 м. В юго-восточной стенке в слое дерна зафиксированы остатки современного металлического лома.
2. Слой светло-коричневой гумусированной супеси – мощность от 0,2 до 0,3 м.
3. Слой светлой супесь с тонкими гумусированными прослойками – мощность от 0,2 до 0,3 м.
4. Материк – плотная серо-голубая супесь с легкими включениями более темного суглинка. Залегание материковых отложений фиксируется с отметки -0,80 – -0,90 м от уровня дневной поверхности. Материковые отложения имеют довольно однородную структуру, в целом характерную для естественных четвертичных отложений.

В заполнении шурфа археологические значимые артефакты и признаки наличия культурного слоя не зафиксированы.

После завершения исследовательских работ шурф был рекультивирован (рис. 37).

Подп. и дата

Взам. инв. №

Изн. № дубл.

Подп. и дата

Изн. № подл.

Ли	Изм.	№ докум.	Подп.	Дата

228/09/2023-2023-ТО

Лист

36

ЗАКЛЮЧЕНИЕ

В ходе выполнения научно-исследовательских археологических работ в виде историко-культурного научного археологического обследования (разведки) с целью проведения государственной историко-культурной экспертизы земельного участка по объекту: пр. Маршала Жукова от ул. Морской Пехоты до ул. Солдата Корзуна» по адресу: г. Санкт-Петербург, Кировский район, пр. Маршала Жукова от ул. Морской Пехоты до ул. Солдата Корзуна была обследована трасса протяженностью 2,8 км и заложен 1 разведочный шурф общей площадью 4 кв. м.

На участке обследования объекты археологического наследия и признаки наличия объектов археологического наследия не обнаружены. Значимый культурный слой не выявлен. Вся территория обследования носит следы значительного антропогенного воздействия.

Таким образом, на территории земельного участка по объекту: пр. Маршала Жукова от ул. Морской Пехоты до ул. Солдата Корзуна» по адресу: г. Санкт-Петербург, Кировский район, пр. Маршала Жукова от ул. Морской Пехоты до ул. Солдата Корзуна объекты культурного наследия, включенные в Единый Государственный реестр памятников истории культуры Российской Федерации, отсутствуют. Объектов культурного (археологического) наследия не выявлено. Объекты, обладающие признаками объекта культурного наследия, отсутствуют.


 _____ к.и.н. Н.Ф. Соловьёва

Име. № подл.	Подп. и дата	Име. № дубл.	Взам. инв. №	Подп. и дата	228/09/2023-2023-ТО	Лист
Лист	Изм.	№ докум.	Подп.	Дата		37

СПИСОК ИСТОЧНИКОВ И ЛИТЕРАТУРЫ

1. Алексеева С.В., Балашов Е.А., Владимирович А.Г. и др. Топонимическая энциклопедия Санкт-Петербурга. К трехсотлетию Санкт-Петербурга. СПб, 2002.
 2. Большая топонимическая энциклопедия Санкт-Петербурга. СПб, 2013.
 3. Герасимов Д.В. История изучения, хронология и периодизация памятников эпохи неолита юга Карельского перешейка // Археологическое наследие Санкт-Петербурга. СПб, 2003. Вып. 1.
 4. Глезеров С.Е. Исторические районы Петербурга от А до Я. СПб, 2013.
 5. Горбатенко С.Б. Петергофская дорога. СПб, 2022.
 6. Городские имена сегодня и вчера. Петербургская топонимика. СПб, 1997.
 7. Даринский А.В. География Ленинграда. Л., 1982.
 8. Петров А.Н., Борисова Е.А., Науменко А.П., Повелихина А.В. Памятники архитектуры XVIII века// Памятники архитектуры Ленинграда. Ленинград, Стройиздат. Ленинградское отделение, 1976.
 9. Переписная оброчная книга вотской пятины 1500 года. Вторая половина // Новгородские писцовые книги, изданные археографической комиссией. СПб, 1868.
 10. Лизунов П.В. Петергофская дорога барона Штиглица // «Мир транспорта». 2013. Вып. 4
 11. Семенцов С.В. Развитие Приневья и Приладожья в VIII-XVII вв. – основа создания Санкт-Петербурга и всей Санкт-петербургской агломерации // Елагинские чтения. СПб, 2003. Вып. 1.
 12. Пежемский В.Г. Полежаевский парк (усадьба Лигово): история формирования ландшафта.
 13. Пыляев М.И. Забытое прошлое окрестностей Петербурга (репринтное издание 1889 г.). Санкт-Петербург, 1994.
 14. Сорокин П.Е. О системе расселения в Приневье в допетровское время // Сельская Русь в IX–XVI вв. М, 2008.
- Электронные ресурсы:**
<http://www.etomesto.ru> – старые карты Санкт-Петербурга и Ленобласти.
www.citywalls.ru – архитектурный сайт Санкт-Петербурга.
<http://www.spbin.ru/> – электронная энциклопедия Санкт-Петербурга

Подп. и дата
Взам. инв. №
Инв. № дубл.
Подп. и дата
Инв. № подл.

Ли	Изм.	№ докум.	Подп.	Дата

228/09/2023-2023-ТО

Лист

38

Рис. 10. Санкт-Петербург, пр. Маршала Жукова от ул. Морской Пехоты до ул. Солдата Корзуна. Участок обследования на фрагменте исторической карты Ленинграда с окрестностями, 1939 г.

Рис. 11. Санкт-Петербург, пр. Маршала Жукова от ул. Морской Пехоты до ул. Солдата Корзуна. Участок обследования на фрагменте детальной карты РККА от Ленинграда до Великого Новгорода, 1941 г.

Рис. 12. Санкт-Петербург, пр. Маршала Жукова от ул. Морской Пехоты до ул. Солдата Корзуна. Участок обследования на фрагменте карты Санкт-Петербурга, 1994 г.

Рис. 13. Санкт-Петербург, пр. Маршала Жукова от ул. Морской Пехоты до ул. Солдата Корзуна. Общий вид участка обследования в районе пересечения пр. М. Жукова и ул. М. Казакова. Вид на север. Точка съемки 1.

Рис. 14. Санкт-Петербург, пр. Маршала Жукова от ул. Морской Пехоты до ул. Солдата Корзуна. Общий вид участка обследования в районе пересечения пр. М. Жукова и ул. М. Казакова. Вид на юг. Точка съемки 1.

Рис. 15. Санкт-Петербург, пр. Маршала Жукова от ул. Морской Пехоты до ул. Солдата Корзуна. Общий вид участка обследования в районе пересечения пр. М. Жукова и ул. М. Захарова. Вид на север. Точка съемки 2.

Рис. 16. Санкт-Петербург, пр. Маршала Жукова от ул. Морской Пехоты до ул. Солдата Корзуна. Общий вид участка обследования в районе пересечения пр. М. Жукова и ул. М. Захарова. Вид на юг. Точка съемки 2.

Рис. 17. Санкт-Петербург, пр. Маршала Жукова от ул. Морской Пехоты до ул. Солдата Корзуна. Общий вид участка обследования в районе пересечения пр. М. Жукова и ул. Солдата Корзуна. Вид на север. Точка съемки 3.

Рис. 18. Санкт-Петербург, пр. Маршала Жукова от ул. Морской Пехоты до ул. Солдата Корзуна. Общий вид участка обследования в районе пересечения пр. М. Жукова и ул. Солдата Корзуна. Вид на юг. Точка съемки 3.

Рис. 19. Санкт-Петербург, пр. Маршала Жукова от ул. Морской Пехоты до ул. Солдата Корзуна. Общий вид участка обследования в районе пересечения пр. М. Жукова и Ленинского пр. Вид на север. Точка съемки 4.

Име. № подл.	Подп. и дата	Име. № инв. №	Подп. и дата	Име. № дубл.	Взам. инв. №	Подп. и дата	Ли	Изм.	№ докум.	Подп.	Дата	228/09/2023-2023-ТО	Лист	40

Рис. 20. Санкт-Петербург, пр. Маршала Жукова от ул. Морской Пехоты до ул. Солдата Корзуна. Общий вид участка обследования в районе пересечения пр. М. Жукова и Ленинского пр. Вид на юг. Точка съемки 4.

Рис. 21. Санкт-Петербург, пр. Маршала Жукова от ул. Морской Пехоты до ул. Солдата Корзуна. Общий вид участка обследования в районе места закладки шурфа 1 по адресу пр. Жукова, д. 30. Вид на север. Точка съемки 5.

Рис. 22. Санкт-Петербург, пр. Маршала Жукова от ул. Морской Пехоты до ул. Солдата Корзуна. Общий вид участка обследования в районе места закладки шурфа 1 по адресу пр. Жукова, д. 30. Вид на юг. Точка съемки 5.

Рис. 23. Санкт-Петербург, пр. Маршала Жукова от ул. Морской Пехоты до ул. Солдата Корзуна. Подробный план северной части участка обследования с указанием местонахождения шурфа, репера и точки съемки 5.

Рис. 24. Санкт-Петербург, пр. Маршала Жукова от ул. Морской Пехоты до ул. Солдата Корзуна. Шурф 1. Вид до начала работ. Вид с Ю.

Рис. 25. Санкт-Петербург, пр. Маршала Жукова от ул. Морской Пехоты до ул. Солдата Корзуна. Шурф 1. Общий вид по уровню материка. Вид с ЮВ.

Рис. 26. Санкт-Петербург, пр. Маршала Жукова от ул. Морской Пехоты до ул. Солдата Корзуна. Шурф 1. Общий вид по уровню материка. Вид с ЮЗ.

Рис. 27. Санкт-Петербург, пр. Маршала Жукова от ул. Морской Пехоты до ул. Солдата Корзуна. Шурф 1. Общий вид по уровню материка. Вид с СЗ.

Рис. 28. Санкт-Петербург, пр. Маршала Жукова от ул. Морской Пехоты до ул. Солдата Корзуна. Шурф 1. Общий вид по уровню материка. Вид с СВ.

Рис. 29. Санкт-Петербург, пр. Маршала Жукова от ул. Морской Пехоты до ул. Солдата Корзуна. Шурф 1. Общий вид на уровне контрольного прокопа. Вид с ЮВ.

Рис. 30. Санкт-Петербург, пр. Маршала Жукова от ул. Морской Пехоты до ул. Солдата Корзуна. Шурф 1. Общий вид на уровне контрольного прокопа. Вид с ЮЗ.

Име. № подл.	Подп. и дата	Име. № дубл.	Взам. инв. №	Подп. и дата	Ли	Изм.	№ докум.	Подп.	Дата	228/09/2023-2023-ТО	Лист
											41

Рис. 31. Санкт-Петербург, пр. Маршала Жукова от ул. Морской Пехоты до ул. Солдата Корзуна. Шурф 1. Общий вид на уровне контрольного прокопа. Вид с СЗ.

Рис. 32. Санкт-Петербург, пр. Маршала Жукова от ул. Морской Пехоты до ул. Солдата Корзуна. Шурф 1. Общий вид на уровне контрольного прокопа. Вид с СВ.

Рис. 33. Санкт-Петербург, пр. Маршала Жукова от ул. Морской Пехоты до ул. Солдата Корзуна. Шурф 1. Вид на северо-западную стенку с ЮВ.

Рис. 34. Санкт-Петербург, пр. Маршала Жукова от ул. Морской Пехоты до ул. Солдата Корзуна. Шурф 1. Вид на северо-восточную стенку с ЮЗ.

Рис. 35. Санкт-Петербург, пр. Маршала Жукова от ул. Морской Пехоты до ул. Солдата Корзуна. Шурф 1. Вид на юго-восточную стенку с СЗ.

Рис. 36. Санкт-Петербург, пр. Маршала Жукова от ул. Морской Пехоты до ул. Солдата Корзуна. Шурф 1. Вид на юго-западную стенку с СВ.

Рис. 37. Санкт-Петербург, пр. Маршала Жукова от ул. Морской Пехоты до ул. Солдата Корзуна. Шурф 1. Рекультивации. Вид с Ю.

Рис. 38. Санкт-Петербург, пр. Маршала Жукова от ул. Морской Пехоты до ул. Солдата Корзуна. Шурф 1. Планы: а) уровень дневной поверхности, б) уровень материка (контрольного прокопа).

Рис. 39. Санкт-Петербург, пр. Маршала Жукова от ул. Морской Пехоты до ул. Солдата Корзуна. Шурф 1. Стратиграфия.

Име. № подл.	Подп. и дата	Име. № дубл.	Взам. инв. №	Подп. и дата	Ли	Изм.	№ докум.	Подп.	Дата	228/09/2023-2023-ТО	Лист
											42

АЛЬБОМ ИЛЛЮСТРАЦИЙ

Име. № подл.	Подл. и дата	Име. № дубл.	Взам. инв. №	Подп. и дата	228/09/2023-2023-ТО					Лист				
														43
Ли	Изм.	№ докум.	Подп.	Дата										



Рис. 1. Санкт-Петербург, пр. Маршала Жукова от ул. Морской Пехоты до ул. Солдата Корзуна. Место производства работ на фрагменте карты Google (год обращения - 2023)



Рис. 2. Санкт-Петербург, пр. Маршала Жукова от ул. Морской Пехоты до ул. Солдата Корзуна. Участок обследования на фрагменте спутникового снимка Яндекс (год обращения 2020) с указанием места закладки шурфа

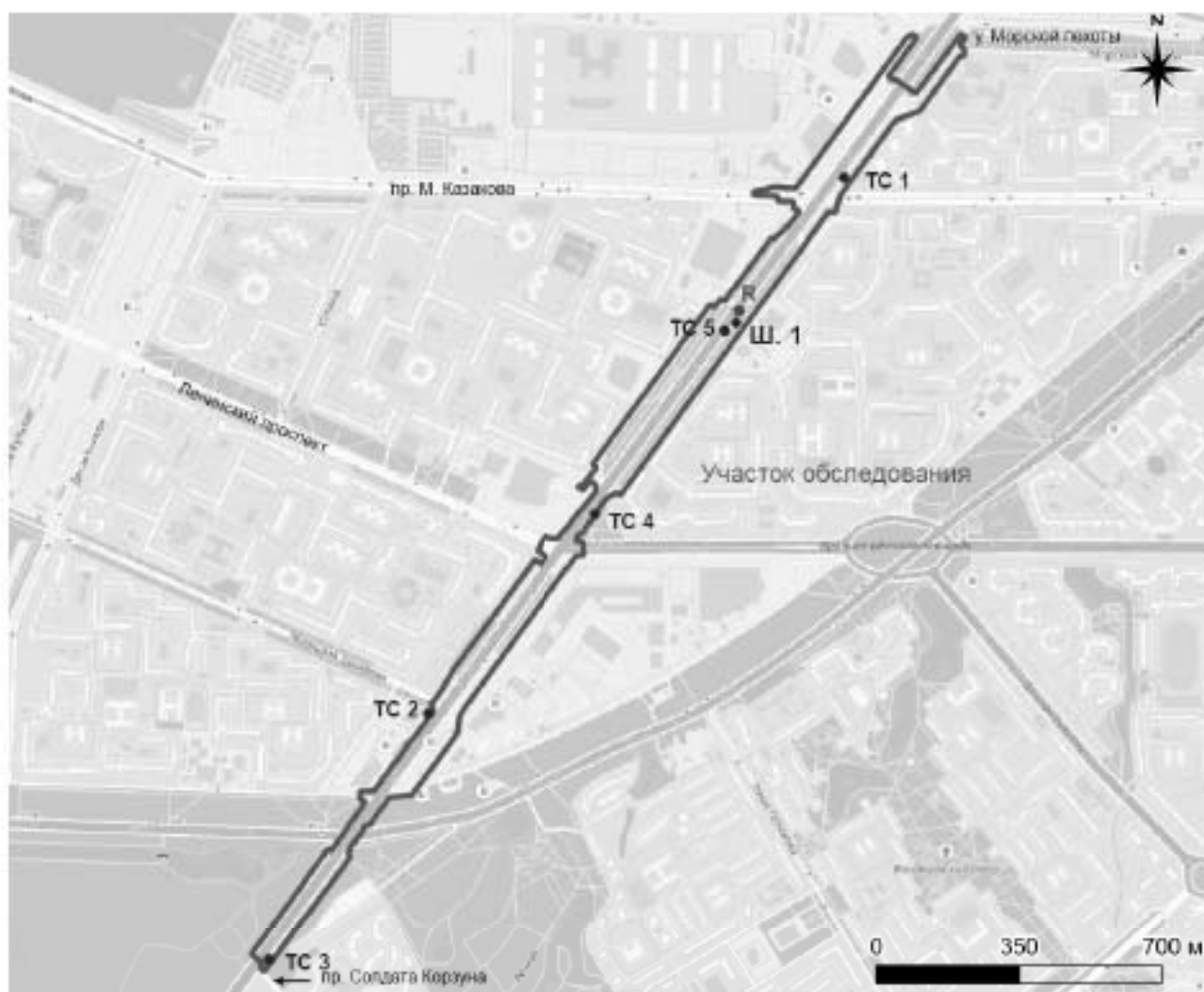
Изм. № 01	Подп. и дата
Изм. № 02	Взам. инв. №
Изм. № 03	Изм. № дубл.
Изм. № 04	Подп. и дата
Изм. № 05	Изм. № подл.

Ли	Изм.	№ докум.	Подп.	Дата

228/09/2023-2023-ТО

Лист

44



■ Ш. 1 - археологический шурф ● ТС 1 - точка съемки ● R - репер

Рис. 3. Санкт-Петербург, пр. Маршала Жукова от ул. Морской Пехоты до ул. Солдата Корзуна. Участок обследования с указанием места закладки шурфа, репера и точек съемки 1-5

Подп. и дата

Взам. инв. №

Име. № дубл.

Подп. и дата

Име. № подл.

Ли	Изм.	№ докум.	Подп.	Дата

228/09/2023-2023-ТО

Лист

45



Рис. 4. Санкт-Петербург, пр. Маршала Жукова от ул. Морской Пехоты до ул. Солдата Корзуна. Участок обследования на фрагменте исторической карты бывших губерний Иван-Города, Яма, Копорья и Нзтеборга авторства Бергенгейма, 1676 г.



Рис. 5. Санкт-Петербург, пр. Маршала Жукова от ул. Морской Пехоты до ул. Солдата Корзуна. Участок обследования на фрагменте исторической карты части Ладожского озера и Финского залива с прилегающими землями, 1730 г

Подп. и дата

Взам. инв. №

Инд. № дубл.

Подп. и дата

Инд. № подл.

Ли Изм. № докум. Подп. Дата

228/09/2023-2023-ТО

Лист

46



Рис. 6. Санкт-Петербург, пр. Маршала Жукова от ул. Морской Пехоты до ул. Солдата Корзуна. Участок обследования на фрагменте исторической карты «Окружности С.Петербурга и Карельского перешейка», 1810 г.



Рис. 7. Санкт-Петербург, пр. Маршала Жукова от ул. Морской Пехоты до ул. Солдата Корзуна. Участок обследования на фрагменте исторической карты Шуберта окрестностей Санкт-Петербурга, 1831 г.

Подп. и дата

Взам. инв. №

Инв. № дубл.

Подп. и дата

Инв. № подл.

Ли Изм. № докум. Подп. Дата

228/09/2023-2023-ТО

Лист

47



Рис. 8. Санкт-Петербург, пр. Маршала Жукова от ул. Морской Пехоты до ул. Солдата Корзуна. Участок обследования на фрагменте исторической карты железной дороги из С.-Петербурга в Петергоф, 1857 г.



Рис. 9. Санкт-Петербург, пр. Маршала Жукова от ул. Морской Пехоты до ул. Солдата Корзуна. Участок обследования на фрагменте исторической финской карты окрестностей Петрограда, 1924 г.

Подп. и дата

Взам. инв. №

Инв. № дубл.

Подп. и дата

Инв. № подл.

Ли Изм. № докум. Подп. Дата

228/09/2023-2023-ТО

Лист

48



Рис. 10. Санкт-Петербург, пр. Маршала Жукова от ул. Морской Пехоты до ул. Солдата Корзуна. Участок обследования на фрагменте исторической карты Ленинграда с окрестностями, 1939 г.



Рис. 11. Санкт-Петербург, пр. Маршала Жукова от ул. Морской Пехоты до ул. Солдата Корзуна. Участок обследования на фрагменте детальной карты РККА от Ленинграда до Великого Новгорода, 1941 г.

Подп. и дата

Взам. инв. №

Инв. № дубл.

Подп. и дата

Инв. № подл.

Ли Изм. № докум. Подп. Дата

228/09/2023-2023-ТО

Лист

49



Рис. 12. Санкт-Петербург, пр. Маршала Жукова от ул. Морской Пехоты до ул. Солдата Корзуна. Участок обследования на фрагменте карты Санкт-Петербурга, 1994 г.



Рис. 13. Санкт-Петербург, пр. Маршала Жукова от ул. Морской Пехоты до ул. Солдата Корзуна. Общий вид участка обследования в районе пересечения пр. М. Жукова и ул. М. Казакова. Вид на север. Точка съемки 1

228/09/2023-2023-ТО

Лист

50

Подп. и дата

Взам. инв. №

Изн. № дубл.

Подп. и дата

Изн. № подл.

Ли Изм. № докум. Подп. Дата



Рис. 14. Санкт-Петербург, пр. Маршала Жукова от ул. Морской Пехоты до ул. Солдата Корзуна. Общий вид участка обследования в районе пересечения пр. М. Жукова и ул. М. Казакова. Вид на юг. Точка съемки 1.



Рис. 15. Санкт-Петербург, пр. Маршала Жукова от ул. Морской Пехоты до ул. Солдата Корзуна. Общий вид участка обследования в районе пересечения пр. М. Жукова и ул. М. Захарова. Вид на север. Точка съемки 2

Име. № подл.	Подп. и дата
Име. № дубл.	Взам. инв. №
Подп. и дата	Подп. и дата

Ли	Изм.	№ докум.	Подп.	Дата

228/09/2023-2023-ТО

Лист

51



Рис. 16. Санкт-Петербург, пр. Маршала Жукова от ул. Морской Пехоты до ул. Солдата Корзуна. Общий вид участка обследования в районе пересечения пр. М. Жукова и ул. М. Захарова. Вид на юг. Точка съемки 2.



Рис. 17. Санкт-Петербург, пр. Маршала Жукова от ул. Морской Пехоты до ул. Солдата Корзуна. Общий вид участка обследования в районе пересечения пр. М. Жукова и ул. Солдата Корзуна. Вид на север. Точка съемки 3.

Име. № подл.	Подп. и дата
Име. № дубл.	Взам. инв. №
Подп. и дата	Подп. и дата

Ли	Изм.	№ докум.	Подп.	Дата

228/09/2023-2023-ТО

Лист

52



Рис. 18. Санкт-Петербург, пр. Маршала Жукова от ул. Морской Пехоты до ул. Солдата Корзуна. Общий вид участка обследования в районе пересечения пр. М. Жукова и ул. Солдата Корзуна. Вид на юг. Точка съемки 3.



Рис. 19. Санкт-Петербург, пр. Маршала Жукова от ул. Морской Пехоты до ул. Солдата Корзуна. Общий вид участка обследования в районе пересечения пр. М. Жукова и Ленинского пр. Вид на север. Точка съемки 4.

Име. № подл.	Подп. и дата
Име. № дубл.	Взам. инв. №
Име. № подл.	Подп. и дата
Име. № подл.	Подп. и дата

Ли	Изм.	№ докум.	Подп.	Дата

228/09/2023-2023-ТО

Лист

53



Рис. 20. Санкт-Петербург, пр. Маршала Жукова от ул. Морской Пехоты до ул. Солдата Корзуна. Общий вид участка обследования в районе пересечения пр. М. Жукова и Ленинского пр. Вид на юг. Точка съёмки 4.



Рис. 21. Санкт-Петербург, пр. Маршала Жукова от ул. Морской Пехоты до ул. Солдата Корзуна. Общий вид участка обследования в районе места закладки шурфа 1 по адресу пр. Жукова, д. 30. Вид на север. Точка съёмки 5.

Име. № подл.	Подп. и дата
Име. № дубл.	Взам. инв. №
Подп. и дата	Подп. и дата
Име. № подл.	Име. № дубл.

Ли	Изм.	№ докум.	Подп.	Дата

228/09/2023-2023-ТО

Лист

54



Рис. 22. Санкт-Петербург, пр. Маршала Жукова от ул. Морской Пехоты до ул. Солдата Корзуна. Общий вид участка обследования в районе места закладки шурфа 1 по адресу пр. Жукова, д. 30. Вид на юг. Точка съемки 5.

Име. № подл.	Подп. и дата	Име. № дубл.	Взам. инв. №	Подп. и дата
Ли	Изм.	№ докум.	Подп.	Дата
228/09/2023-2023-ТО				Лист 55

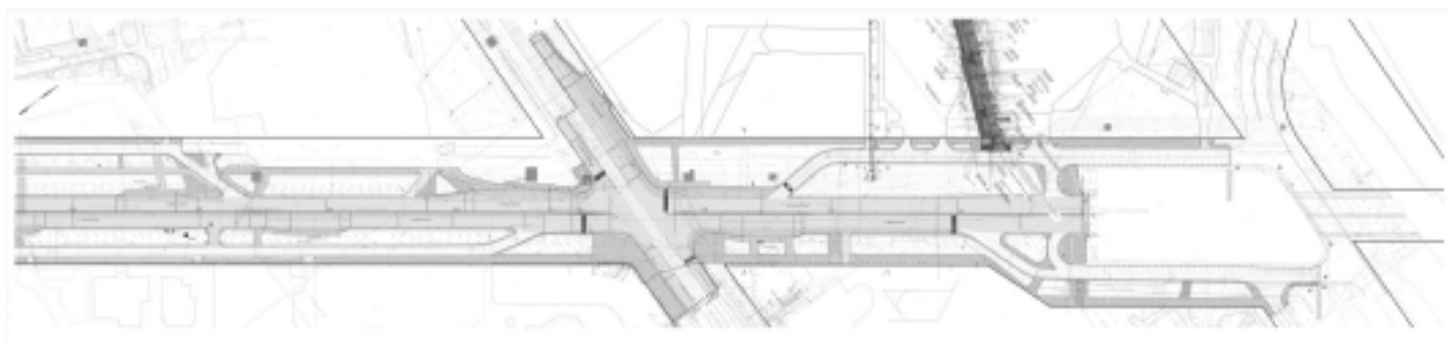


Рис. 23. Санкт-Петербург, пр. Маршала Жукова от ул. Морской Пехоты до ул. Солдата Кортука. Подробный план северной части участка обследования с указанием местонахождения шурфа, репера и точки съема № 5.

Исполнитель: _____
 Проверено: _____
 Дата: _____

№	Имя	М. Должность	Подп.	Дата

228/09/2023-2023-70




Рис. 24. Санкт-Петербург, пр. Маршала Жукова от ул. Морской Пехоты до ул. Солдата Корзуна. Шурф 1. Вид до начала работ. Вид с Ю.



Рис. 25. Санкт-Петербург, пр. Маршала Жукова от ул. Морской Пехоты до ул. Солдата Корзуна. Шурф 1. Общий вид по уровню материка. Вид с ЮВ.

Име. № подл.	Подп. и дата
Име. № дубл.	Взам. инв. №
Име. № подл.	Подп. и дата
Име. № подл.	Подп. и дата

Ли	Изм.	№ докум.	Подп.	Дата

228/09/2023-2023-ТО

Лист

57



Рис. 26. Санкт-Петербург, пр. Маршала Жукова от ул. Морской Пехоты до ул. Солдата Корзуна. Шурф 1. Общий вид по уровню материка. Вид с ЮЗ.



Рис. 27. Санкт-Петербург, пр. Маршала Жукова от ул. Морской Пехоты до ул. Солдата Корзуна. Шурф 1. Общий вид по уровню материка. Вид с СЗ.

Име. № подл.	Подп. и дата
Име. № дубл.	Взам. инв. №
Име. № подл.	Подп. и дата
Име. № подл.	Подп. и дата

Ли	Изм.	№ докум.	Подп.	Дата

228/09/2023-2023-ТО

Лист

58



Рис. 28. Санкт-Петербург, пр. Маршала Жукова от ул. Морской Пехоты до ул. Солдата Корзуна. Шурф 1. Общий вид по уровню материка. Вид с СВ.



Рис. 29. Санкт-Петербург, пр. Маршала Жукова от ул. Морской Пехоты до ул. Солдата Корзуна. Шурф 1. Общий вид на уровне контрольного прокопа. Вид с ЮВ.

Име. № подл.	Подп. и дата
Име. № дубл.	Взам. инв. №
Име. № подл.	Подп. и дата
Име. № подл.	Подп. и дата

Ли	Изм.	№ докум.	Подп.	Дата

228/09/2023-2023-ТО

Лист

59



Рис. 30. Санкт-Петербург, пр. Маршала Жукова от ул. Морской Пехоты до ул. Солдата Корзуна. Шурф 1. Общий вид на уровне контрольного прокопа. Вид с ЮЗ.



Рис. 31. Санкт-Петербург, пр. Маршала Жукова от ул. Морской Пехоты до ул. Солдата Корзуна. Шурф 1. Общий вид на уровне контрольного прокопа. Вид с СЗ.

Име. № подл.	Подп. и дата
Име. № дубл.	Взам. инв. №
Име. № подл.	Подп. и дата
Име. № подл.	Подп. и дата

Ли	Изм.	№ докум.	Подп.	Дата

228/09/2023-2023-ТО



Рис. 32. Санкт-Петербург, пр. Маршала Жукова от ул. Морской Пехоты до ул. Солдата Корзуна. Шурф 1. Общий вид на уровне контрольного прокопа. Вид с СВ.



Рис. 33. Санкт-Петербург, пр. Маршала Жукова от ул. Морской Пехоты до ул. Солдата Корзуна. Шурф 1. Вид на северо-западную стенку с ЮВ.

Име. № подл.	Подп. и дата
Име. № дубл.	Взам. инв. №
Име. № подл.	Подп. и дата
Име. № подл.	Подп. и дата

Ли	Изм.	№ докум.	Подп.	Дата

228/09/2023-2023-ТО

Лист

61



Рис. 34. Санкт-Петербург, пр. Маршала Жукова от ул. Морской Пехоты до ул. Солдата Корзуна. Шурф 1. Вид на северо-восточную стенку с ЮЗ.



Рис. 35. Санкт-Петербург, пр. Маршала Жукова от ул. Морской Пехоты до ул. Солдата Корзуна. Шурф 1. Вид на юго-восточную стенку с СЗ

Име. № подл.	Подп. и дата
Име. № дубл.	Взам. инв. №
Подп. и дата	

Ли	Изм.	№ докум.	Подп.	Дата

228/09/2023-2023-ТО

Лист

62



Рис. 36. Санкт-Петербург, пр. Маршала Жукова от ул. Морской Пехоты до ул. Солдата Корзуна. Шурф 1. Вид на юго-западную стенку с СВ.

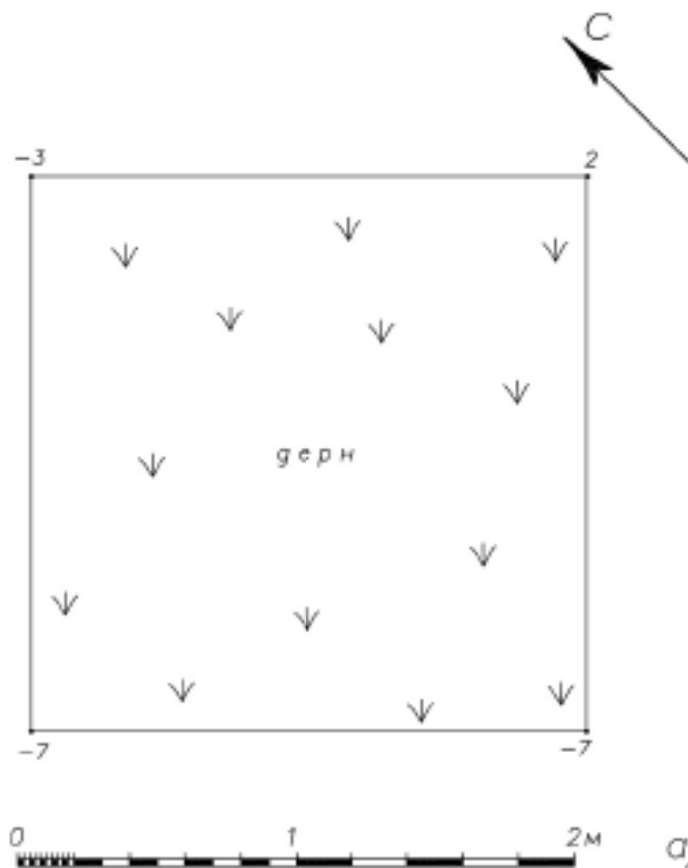


Рис. 37. Санкт-Петербург, пр. Маршала Жукова от ул. Морской Пехоты до ул. Солдата Корзуна. Шурф 1. Рекультивации. Вид с Ю

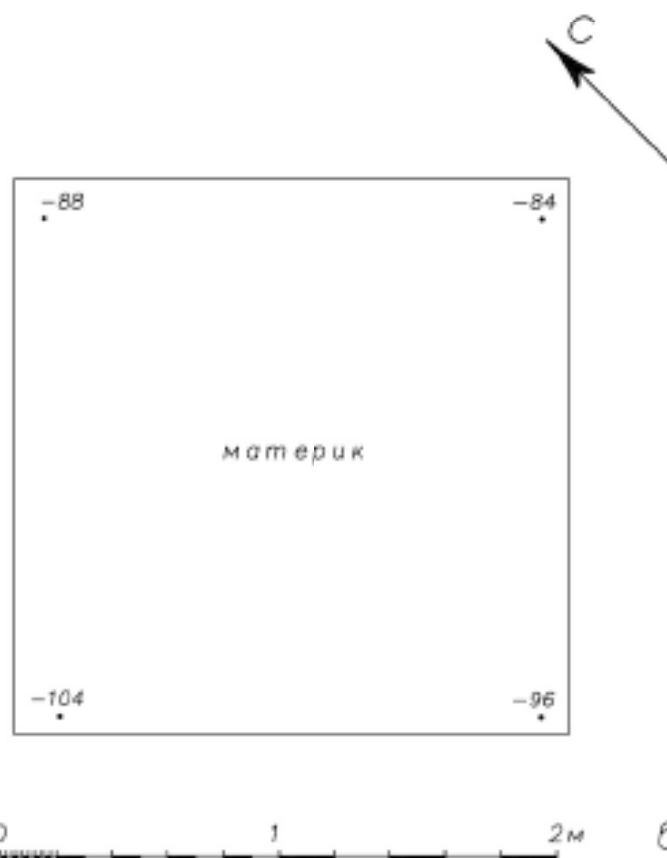
Име. № подл.	Подп. и дата
Име. № дубл.	Взам. инв. №
Подп. и дата	
Име. № подл.	

Ли	Изм.	№ докум.	Подп.	Дата

228/09/2023-2023-ТО



а)

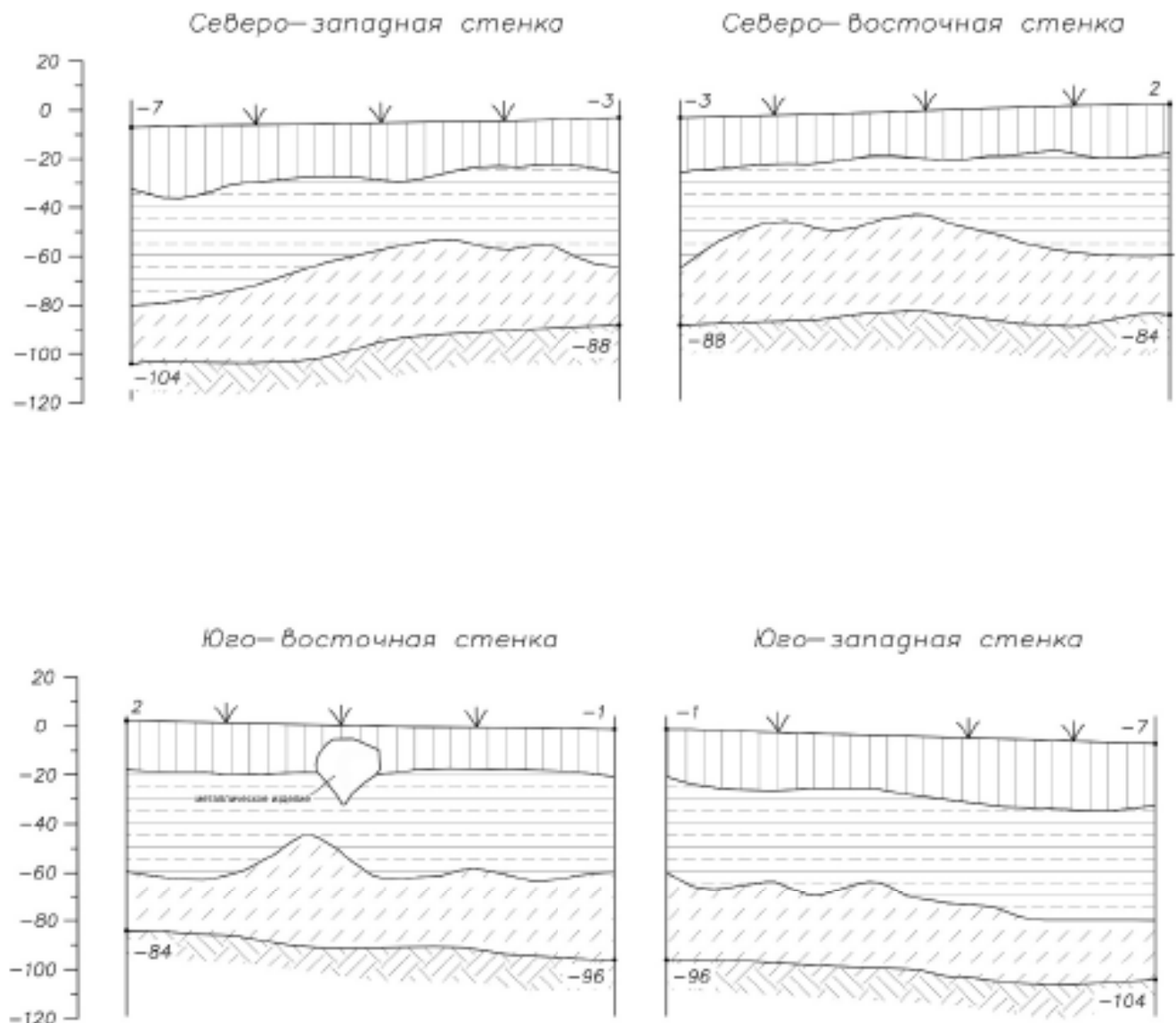


б)

Рис. 38. Санкт-Петербург, пр. Маршала Жукова от ул. Морской Пехоты до ул. Солдата Корзуна. Шурф 1. Планы: а) уровень дневной поверхности; б) уровень материка (контрольного прокопа).

Име. № подл.	Подп. и дата
Име. № дубл.	Взам. инв. №
Име. № подл.	Подп. и дата
Име. № подл.	Подп. и дата

Ли	Изм.	№ докум.	Подп.	Дата



0 1 2 м





-  дерновый слой
-  светло-коричневая гумусированная супесь
-  светлая супесь
-  материк

Рис. 39. Санкт-Петербург, пр. Маршала Жукова от ул. Морской Пехоты до ул. Солдата Корзуна. Шурф 1. Стратиграфия

Подп. и дата

Взам. инв. №

Иंच. № дубл.

Подп. и дата

Иंच. № подл.

Ли	Изм.	№ докум.	Подп.	Дата

228/09/2023-2023-ТО

Лист

65

Приложение В. Копия письма Комитета по государственному использованию и охране памятников истории и культуры



ПРАВИТЕЛЬСТВО САНКТ-ПЕТЕРБУРГА

КОМИТЕТ ПО ГОСУДАРСТВЕННОМУ
КОНТРОЛЮ, ИСПОЛЬЗОВАНИЮ
И ОХРАНЕ ПАМЯТНИКОВ
ИСТОРИИ И КУЛЬТУРЫ
(КГИОП)

пл. Ломоносова, д.1, Санкт-Петербург, 191023
Тел. (812) 417-43-03, факс (812) 719-42-45
E-mail: kgiop@gov.spb.ru
<http://www.gov.spb.ru>, <http://kgiop.ru/>

№01-43-6142/23-0-1 от 18.04.2023

№ 01-43-6142/23-0-0 от 21.03.2023

На № С-352-2/23 от 21.03.2023

Генеральному директору
ООО "Гильдия Геодезистов"

Романову К.А.

spravka.balt@yandex.ru

В ответ на Ваше обращение КГИОП сообщает, что земельный участок по объекту: «пр. Маршала Жукова от ул. Морской Пехоты до ул. Солдата Корзуна» по адресу: г. Санкт-Петербург, Кировский район, пр. Маршала Жукова от ул. Морской Пехоты до ул. Солдата Корзуна (согласно приложенной к запросу схеме) расположен в границах:

- объекта культурного наследия регионального значения «Историческая трасса Нарвской дороги», входящего в состав ансамбля «Исторические трассы Петергофской и Нарвской дорог» (адрес НПА: Маршала Жукова пр. от пересечения с пр. Стачек и Таллинское шоссе);
- объекта культурного наследия регионального значения «Историческая трасса Петергофской дороги», входящего в состав ансамбля «Исторические трассы Петергофской и Нарвской дорог» (адрес НПА: Стачек пр. и Петергофское шоссе).

Проектирование и проведение работ по сохранению объектов культурного наследия или его территории должно осуществляться по согласованию с соответствующим государственным органом охраны объектов культурного наследия в порядке, установленном ст. 45 Федерального закона от 25.06.2002 № 73-ФЗ «Об объектах культурного наследия (памятниках истории и культуры) народов Российской Федерации».

- единой зоны охраняемого природного ландшафта (участок ЗОЛ(15)02) объектов культурного наследия;
- единой зоны охраняемого природного ландшафта (участок ЗОЛ(16)01) объектов культурного наследия;
- вне зон охраны объектов культурного наследия.

Закон Санкт-Петербурга от 19.01.2009 № 820-7 (в редакции, вступившей в силу 16.04.2023) "О границах объединенных зон охраны объектов культурного наследия, расположенных на территории Санкт-Петербурга, режимах использования земель и требованиях к градостроительным регламентам в границах указанных зон".

В пределах границ вышеуказанного земельного участка отсутствуют выявленные объекты культурного наследия, а также защитная зона объектов культурного наследия.

К границам участка непосредственно примыкает объект культурного наследия федерального значения «Парк с прудами (два) и островами (два)», входящий в состав ансамбля «Дача Чернышева И.Г. "Александрино"» (адрес НПА: Стачек пр., 226).

Согласно приказу Минкультуры России от 30.10.2020 № 1295 (ред. от 19.10.2022) «Об утверждении предмета охраны, границ территории и требований к градостроительным регламентам в границах территории исторического поселения федерального значения город Санкт-Петербург» (далее – историческое поселение), участок расположен вне границ территории исторического поселения.

КГИОП не располагает сведениями о наличии либо отсутствии объектов, обладающих признаками объектов культурного наследия, на рассматриваемом земельном участке. В связи с этим, а также в соответствии с требованиями ст. 30 Федерального закона № 73-ФЗ от 25.06.2002 г. «Об объектах культурного наследия (памятниках истории и культуры) народов Российской Федерации», требуется проведение государственной историко-культурной экспертизы земельного участка. Согласно требованиям п. 11.3 постановления Правительства Российской Федерации от 15.07.2009 № 569 «Об утверждении Положения о государственной историко-культурной экспертизе» государственная историко-культурная экспертиза земельного участка проводится путем археологической разведки.

Данное письмо носит информативный характер и не является разрешением на производство работ.

**Начальник Управления
государственного реестра
объектов культурного наследия**

ДОКУМЕНТ ПОДПИСАН
ЭЛЕКТРОННОЙ ПОДПИСЬЮ

Сертификат 06F231E846F3804F1FB4518728CECA1C
Владелец Яковлев Петр Олегович
Действителен с 31.10.2022 по 24.01.2024

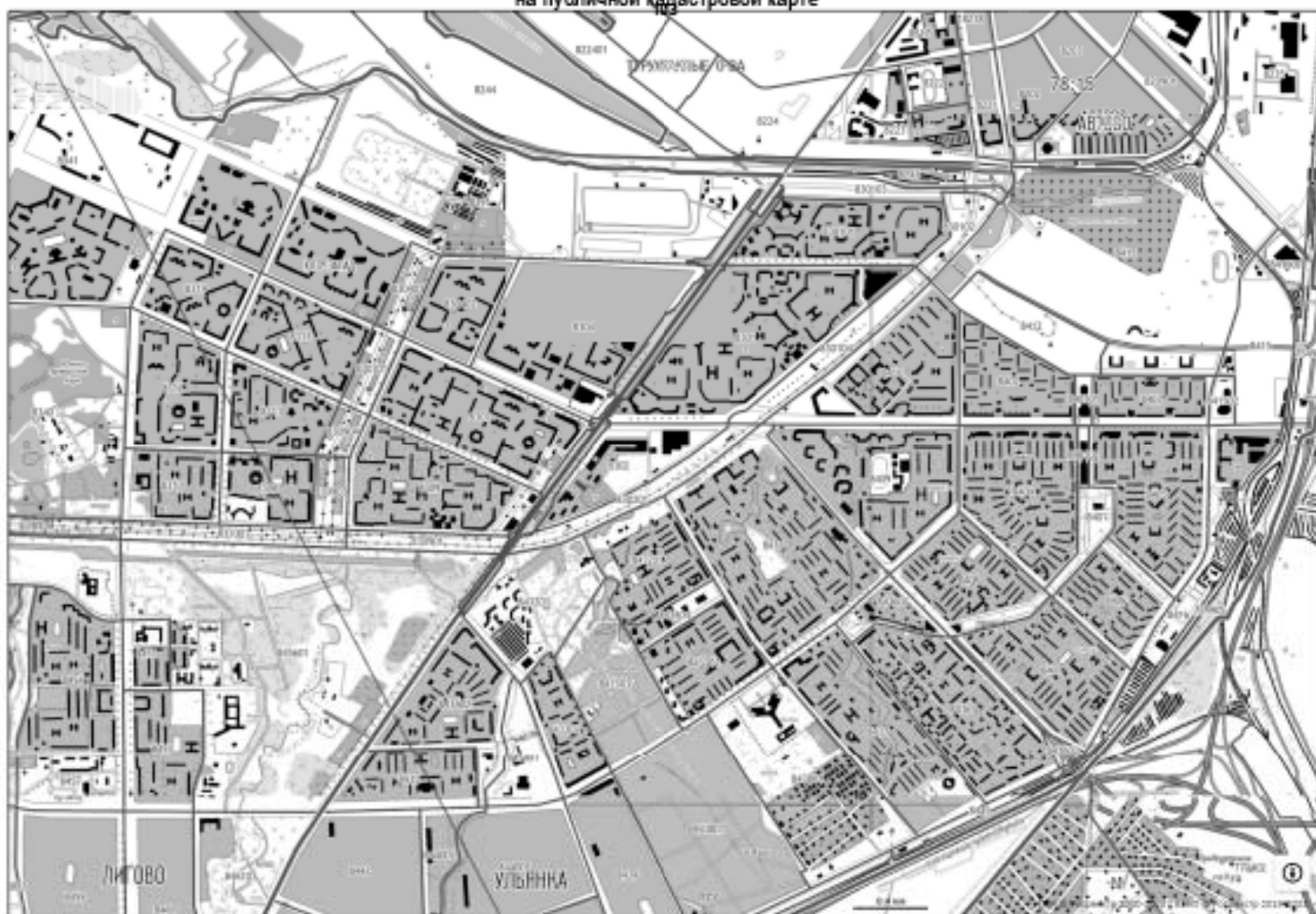
П.О. Яковлев

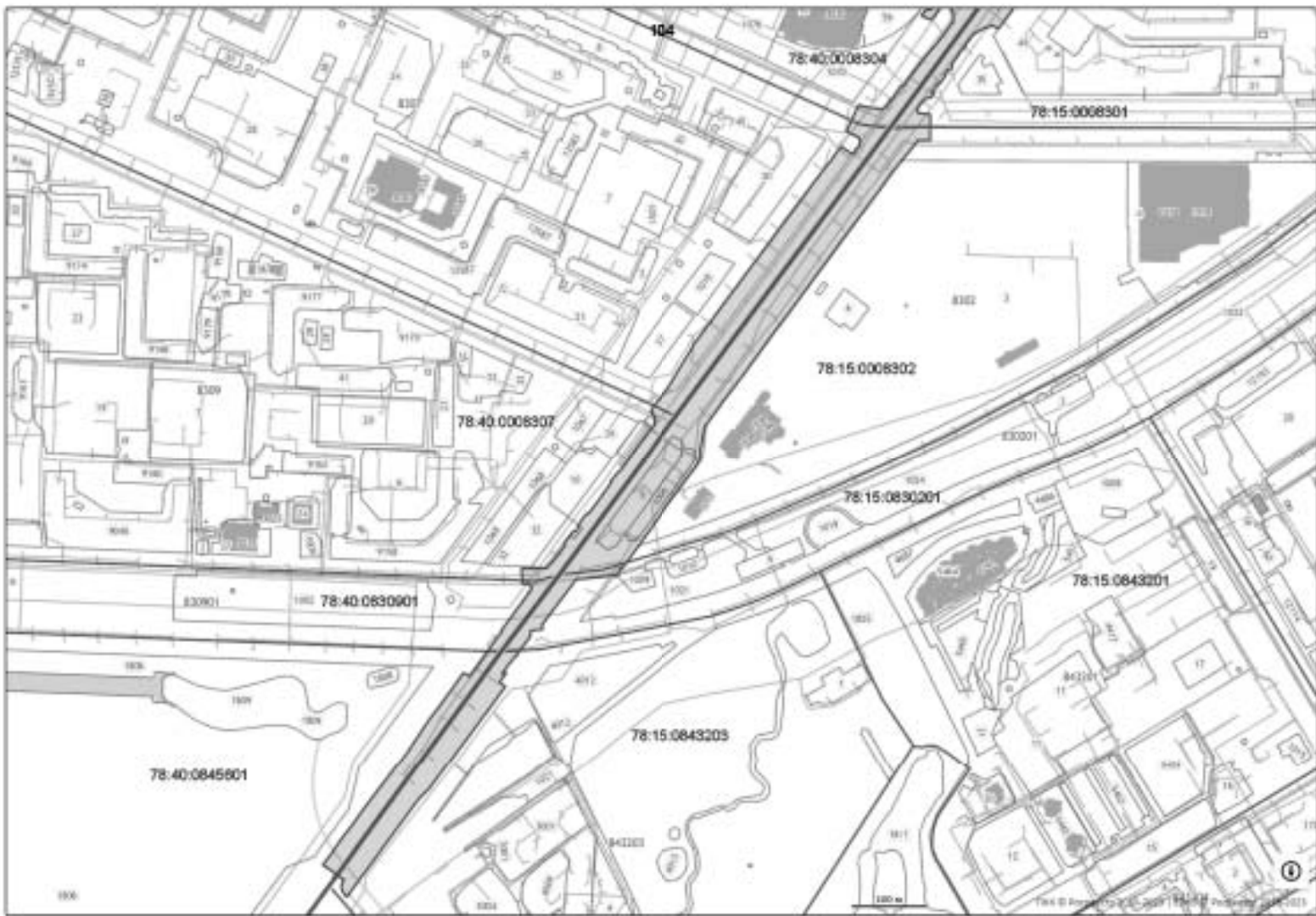
Ерёмченко А.В.
(812)417-43-33
Долгушина М.И.
(812) 417-43-46

Приложение 4

**Схема расположения земельного участка на кадастровой карте
территории**

Схема расположения земельного участка по объекту: «пр. Маршала Жукова от ул. Морской Пехоты до ул. Солдата Корзуна»
на публичной кадастровой карте







МСК-1964 Санкт-Петербург

№ п.т.	N	E
1	84922,77	108538,21
2	84923,05	108524,66
3	84923,09	108524,55
4	84923,16	108524,33
5	84923,25	108524,13
6	84923,34	108523,92
7	84923,45	108523,73
8	84923,56	108523,54
9	84923,69	108523,35
10	84923,83	108523,16
11	84923,98	108522,97
12	84924,14	108522,79
13	84924,31	108522,61
14	84924,49	108522,43
15	84924,69	108522,24
16	84924,90	108522,06
17	84925,12	108521,88
18	84925,36	108521,70
19	84925,59	108521,53
20	84925,82	108521,38
21	84926,04	108521,25
22	84926,26	108521,13
23	84926,48	108521,03
24	84926,69	108520,95
25	84926,90	108520,89
26	84927,10	108520,84
27	84927,30	108520,81
28	84927,49	108520,79
29	84927,67	108520,80
30	84927,86	108520,81
31	84928,07	108520,85
32	84928,31	108520,89
33	84928,56	108520,95
34	84928,80	108521,01
35	84929,05	108521,08
36	84929,29	108521,16
37	84929,53	108521,25
38	84929,77	108521,34
39	84930,00	108521,45
40	84930,22	108521,56
41	84930,44	108521,67
42	84930,64	108521,79
43	84930,65	108521,80
44	84930,84	108521,93
45	84931,04	108522,08
46	84931,26	108522,24
47	84939,16	108528,23
48	84944,44	108533,10
49	84944,91	108539,59
50	84951,90	108544,74

МСК-1964 Санкт-Петербург

№ п.т.	N	E
51	84951,91	108542,36
52	84953,50	108541,56
53	84965,26	108550,21
54	84964,07	108551,82
55	84973,74	108558,94
56	84974,93	108557,33
57	84982,03	108562,97
58	84981,14	108565,96
59	84986,92	108568,93
60	84987,77	108567,76
61	84989,13	108567,46
62	85003,29	108576,30
63	85007,28	108579,18
64	85007,28	108579,18
65	85007,66	108579,47
66	85007,41	108580,54
67	85014,66	108585,88
68	85015,14	108585,20
69	85015,45	108585,42
70	85016,27	108586,01
71	85017,09	108586,60
72	85017,91	108587,19
73	85018,73	108587,78
74	85019,56	108588,37
75	85020,38	108588,96
76	85021,20	108589,55
77	85022,02	108590,14
78	85022,84	108590,73
79	85023,66	108591,32
80	85024,48	108591,91
81	85025,30	108592,50
82	85026,13	108593,09
83	85026,95	108593,68
84	85027,75	108594,25
85	85028,48	108594,84
86	85029,15	108595,48
87	85029,78	108596,19
88	85030,39	108596,94
89	85030,97	108597,74
90	85031,54	108598,56
91	85032,09	108599,40
92	85032,63	108600,24
93	85033,16	108601,09
94	85033,66	108601,94
95	85034,14	108602,80
96	85034,61	108603,68
97	85035,07	108604,57
98	85035,53	108605,47
99	85035,98	108606,36
100	85036,41	108607,25

МСК-1964 Санкт-Петербург		
№ п.т.	N	E
101	85036,81	108608,14
102	85037,18	108609,05
103	85037,54	108609,99
104	85037,90	108610,93
105	85038,26	108611,88
106	85038,63	108612,82
107	85038,99	108613,76
108	85039,35	108614,71
109	85039,71	108615,65
110	85040,08	108616,59
111	85040,44	108617,54
112	85040,80	108618,48
113	85041,16	108619,43
114	85041,53	108620,37
115	85041,89	108621,31
116	85042,25	108622,26
117	85042,44	108622,74
118	85037,71	108630,50
119	85644,12	109076,43
120	85644,68	109075,56
121	85645,90	109076,44
122	85674,55	109097,15
123	85699,50	109115,35
124	85718,18	109128,90
125	85728,96	109136,76
126	85729,41	109137,58
127	85732,01	109139,53
128	85733,20	109141,89
129	85733,20	109141,89
130	85733,16	109160,17
131	85747,75	109160,17
132	85776,85	109172,03
133	85787,82	109180,05
134	85792,51	109183,47
135	85808,67	109195,28
136	85822,10	109204,98
137	85834,89	109214,25
138	85861,55	109233,94
139	85860,51	109235,55
140	85872,69	109244,51
141	85873,70	109242,81
142	85877,53	109245,55
143	85910,47	109269,90
144	85915,15	109273,38
145	85954,10	109301,81
146	85955,29	109305,26
147	85960,73	109309,25
148	85981,07	109364,55
149	86002,07	109380,00
150	86079,25	109436,75

МСК-1964 Санкт-Петербург		
№ п.т.	N	E
151	86079,25	109436,75
152	86106,18	109456,56
153	86106,18	109456,56
154	86106,18	109456,56
155	86106,18	109456,56
156	86106,18	109456,56
157	86116,41	109464,08
158	86116,12	109474,04
159	86134,95	109474,77
160	86135,13	109471,62
161	86145,94	109465,74
162	86151,87	109470,26
163	86161,85	109477,66
164	86171,50	109464,63
165	86165,43	109462,26
166	86165,43	109462,26
167	86164,95	109461,89
168	86164,72	109461,72
169	86164,01	109461,19
170	86163,31	109460,65
171	86162,60	109460,12
172	86161,89	109459,58
173	86161,18	109459,04
174	86160,47	109458,51
175	86159,76	109457,97
176	86159,05	109457,43
177	86158,35	109456,90
178	86157,64	109456,36
179	86156,93	109455,83
180	86156,22	109455,29
181	86155,51	109454,75
182	86140,22	109443,28
183	86131,61	109436,89
184	86127,81	109433,85
185	86090,14	109405,44
186	86033,60	109362,80
187	86029,42	109359,68
188	86028,14	109358,71
189	86026,85	109357,75
190	86025,56	109356,78
191	86024,28	109355,81
192	86023,16	109354,97
193	86023,16	109354,97
194	86038,20	109335,02
195	86036,89	109334,06
196	86056,22	109308,01
197	86054,11	109306,51
198	86064,47	109286,70
199	86065,35	109287,35
200	86066,50	109288,19

МСК-1964 Санкт-Петербург			МСК-1964 Санкт-Петербург		
№ п.т.	Н	Е	№ п.т.	Н	Е
201	86090,62	109305,99	251	85771,76	109016,85
202	86115,14	109324,10	252	85759,43	109016,45
203	86154,62	109353,14	253	85759,07	109025,76
204	86156,17	109354,24	254	85758,23	109055,15
205	86156,17	109354,24	255	85750,37	109054,93
206	86161,80	109358,40	256	85750,19	109054,93
207	86170,98	109345,92	257	85739,73	109054,00
208	86160,83	109338,65	258	85739,02	109067,70
209	86163,87	109334,52	259	85730,88	109067,01
210	86163,87	109334,52	260	85730,88	109067,01
211	86163,87	109334,52	261	85730,88	109067,01
212	86163,87	109334,52	262	85716,03	109054,82
213	86059,24	109257,57	263	85714,79	109053,89
214	86059,24	109257,57	264	85713,94	109053,26
215	86059,24	109257,57	265	85713,10	109052,62
216	86047,72	109249,10	266	85712,25	109051,99
217	86046,81	109250,31	267	85711,41	109051,35
218	86030,30	109238,01	268	85710,56	109050,72
219	86030,81	109236,75	269	85709,72	109050,09
220	86028,55	109235,08	270	85708,87	109049,45
221	86021,58	109229,96	271	85708,03	109048,82
222	86021,58	109229,96	272	85707,18	109048,18
223	85993,73	109209,40	273	85706,34	109047,55
224	85993,73	109209,40	274	85705,49	109046,92
225	85989,06	109205,96	275	85704,65	109046,28
226	85989,06	109205,96	276	85703,80	109045,65
227	85966,20	109189,21	277	85702,95	109045,02
228	85966,20	109189,21	278	85702,11	109044,39
229	85830,26	109089,19	279	85701,26	109043,75
230	85830,26	109089,19	280	85700,41	109043,12
231	85830,26	109089,19	281	85699,57	109042,49
232	85830,26	109089,19	282	85698,72	109041,86
233	85830,26	109089,19	283	85697,97	109041,34
234	85830,26	109089,19	284	85696,42	109040,20
235	85830,26	109089,19	285	85696,42	109040,20
236	85794,81	109063,11	286	85697,59	109038,58
237	85794,78	109064,16	287	85688,85	109032,13
238	85790,48	109060,82	288	85669,05	109007,93
239	85790,90	109057,62	289	85667,45	109002,55
240	85791,67	109033,28	290	85667,94	108999,84
241	85793,67	109033,34	291	85655,35	108990,51
242	85794,05	109021,35	292	85649,44	108986,22
243	85792,05	109021,29	293	85633,91	108974,72
244	85792,85	108996,28	294	85616,66	108961,99
245	85789,19	108996,17	295	85599,65	108949,52
246	85783,70	108956,99	296	85579,52	108934,65
247	85782,59	108956,95	297	85561,98	108921,66
248	85773,55	108956,66	298	85546,60	108910,20
249	85772,41	108999,99	299	85546,75	108910,00
250	85771,76	109016,85	300	85541,91	108906,67

МСК-1964 Санкт-Петербург		
№ п.т.	Н	Е
301	85539,82	108903,65
302	85522,30	108890,74
303	85519,92	108891,54
304	85513,85	108887,11
305	85515,83	108882,62
306	85523,39	108880,63
307	85523,99	108879,83
308	85510,82	108870,04
309	85498,79	108861,08
310	85506,26	108850,92
311	85112,64	108561,46
312	85105,18	108571,61
313	85105,09	108571,55
314	85104,39	108571,02
315	85103,70	108570,50
316	85103,01	108569,97
317	85102,32	108569,43
318	85101,62	108568,89
319	85100,93	108568,35
320	85100,24	108567,81
321	85099,54	108567,27
322	85098,85	108566,73
323	85098,16	108566,18
324	85097,46	108565,64
325	85096,77	108565,10
326	85096,08	108564,56
327	85095,38	108564,02
328	85094,69	108563,48
329	85094,00	108562,94
330	85093,31	108562,40
331	85092,61	108561,86
332	85091,92	108561,32
333	85091,23	108560,78
334	85090,53	108560,24
335	85089,84	108559,70
336	85089,15	108559,16
337	85088,45	108558,62
338	85087,76	108558,07
339	85087,07	108557,53
340	85086,37	108556,99
341	85085,68	108556,45
342	85084,99	108555,91
343	85084,30	108555,37
344	85083,60	108554,83
345	85082,91	108554,29
346	85082,22	108553,75
347	85081,52	108553,21
348	85080,83	108552,67
349	85080,14	108552,13
350	85079,44	108551,59

МСК-1964 Санкт-Петербург		
№ п.т.	Н	Е
351	85078,75	108551,05
352	85078,06	108550,50
353	85077,37	108549,96
354	85076,67	108549,42
355	85075,98	108548,88
356	85075,29	108548,34
357	85074,60	108547,80
358	85073,90	108547,26
359	85073,21	108546,72
360	85072,52	108546,18
361	85071,82	108545,64
362	85071,13	108545,09
363	85070,44	108544,55
364	85069,75	108544,01
365	85069,05	108543,47
366	85068,36	108542,93
367	85067,67	108542,39
368	85066,98	108541,85
369	85066,30	108541,32
370	85065,68	108540,79
371	85065,11	108540,24
372	85064,57	108539,64
373	85064,05	108538,99
374	85063,57	108538,29
375	85063,13	108537,56
376	85062,77	108536,79
377	85062,51	108536,02
378	85062,36	108535,25
379	85062,33	108534,52
380	85062,42	108533,83
381	85062,65	108533,14
382	85062,98	108532,38
383	85063,15	108531,98
384	85055,77	108526,42
385	85049,76	108538,81
386	85068,79	108553,67
387	85068,95	108554,09
388	85069,09	108554,58
389	85069,20	108555,10
390	85069,29	108555,64
391	85069,36	108556,18
392	85069,42	108556,72
393	85069,46	108557,24
394	85069,48	108557,73
395	85069,49	108558,23
396	85069,48	108558,72
397	85069,45	108559,22
398	85069,39	108559,71
399	85069,32	108560,20
400	85069,22	108560,69

МСК-1964 Санкт-Петербург			МСК-1964 Санкт-Петербург		
№ п.т.	N	E	№ п.т.	N	E
400	85069,22	108560,69	451	85045,68	108568,81
401	85069,09	108561,17	452	85017,76	108548,39
402	85068,93	108561,66	453	84995,63	108527,70
403	85068,75	108562,14	454	84959,72	108501,15
404	85068,53	108562,62	455	84960,23	108498,90
405	85068,29	108563,09	456	84943,09	108486,29
406	85068,01	108563,57	457	84941,29	108484,99
407	85067,69	108564,04	458	84941,01	108484,79
408	85067,35	108564,49	459	84940,54	108484,46
409	85067,00	108564,90	460	84940,07	108484,12
410	85066,65	108565,26	461	84939,61	108483,79
411	85066,29	108565,59	462	84939,14	108483,45
412	85065,92	108565,89	463	84938,68	108483,11
413	85065,54	108566,16	464	84938,22	108482,78
414	85065,14	108566,41	465	84937,76	108482,44
415	85064,71	108566,64	466	84937,30	108482,10
416	85064,26	108566,86	467	84936,83	108481,75
417	85063,79	108567,07	468	84936,37	108481,41
418	85063,28	108567,28	469	84935,91	108481,07
419	85062,76	108567,48	470	84935,45	108480,73
420	85062,23	108567,67	471	84934,99	108480,38
421	85061,72	108567,86	472	84934,53	108480,04
422	85061,20	108568,03	473	84934,07	108479,69
423	85060,68	108568,20	474	84933,62	108479,36
424	85060,16	108568,37	475	84933,21	108479,02
425	85059,64	108568,52	476	84932,82	108478,68
426	85059,12	108568,67	477	84932,44	108478,31
427	85058,60	108568,80	478	84932,08	108477,93
428	85058,07	108568,93	479	84931,74	108477,53
429	85057,55	108569,05	480	84931,40	108477,10
430	85057,02	108569,16	481	84931,08	108476,65
431	85056,50	108569,26	482	84930,77	108476,19
432	85055,96	108569,36	483	84930,50	108475,72
433	85055,43	108569,44	484	84930,26	108475,25
434	85054,90	108569,52	485	84930,07	108474,78
435	85054,36	108569,58	486	84929,93	108474,31
436	85053,84	108569,62	487	84929,82	108473,84
437	85053,31	108569,66	488	84929,76	108473,37
438	85052,78	108569,68	489	84929,75	108472,86
439	85052,23	108569,69	490	84929,75	108472,30
440	85051,68	108569,69	491	84929,75	108471,73
441	85051,14	108569,69	492	84929,75	108471,16
442	85050,59	108569,69	493	84929,76	108470,59
443	85050,06	108569,67	494	84929,77	108470,02
444	85049,53	108569,65	495	84929,79	108469,45
445	85049,01	108569,60	496	84929,81	108468,88
446	85048,49	108569,55	497	84929,83	108468,31
447	85047,98	108569,47	498	84929,86	108467,74
448	85047,48	108569,37	499	84929,89	108467,17
449	85046,98	108569,25	500	84929,92	108466,61

МСК-1964 Санкт-Петербург		
№ п.т.	Н	Е
501	84929,96	108466,04
502	84930,00	108465,47
503	84930,05	108464,90
504	84930,10	108464,34
505	84930,15	108463,77
506	84930,21	108463,19
507	84930,26	108462,62
508	84930,32	108462,05
509	84930,38	108461,50
510	84930,45	108460,94
511	84930,52	108460,37
512	84930,60	108459,80
513	84930,68	108459,23
514	84930,75	108458,72
515	84934,42	108443,90
516	84934,93	108441,91
517	84928,10	108438,81
518	84903,32	108427,55
519	84898,63	108425,47
520	84896,83	108429,44
521	84896,59	108429,98
522	84896,35	108430,52
523	84896,11	108431,05
524	84895,87	108431,59
525	84895,63	108432,13
526	84895,39	108432,67
527	84895,14	108433,21
528	84894,90	108433,75
529	84894,66	108434,29
530	84894,42	108434,83
531	84894,18	108435,37
532	84893,94	108435,90
533	84893,70	108436,44
534	84893,46	108436,96
535	84893,21	108437,49
536	84892,96	108438,01
537	84892,70	108438,53
538	84892,44	108439,04
539	84892,18	108439,56
540	84891,90	108440,07
541	84891,63	108440,58
542	84891,34	108441,09
543	84891,05	108441,59
544	84890,77	108442,07
545	84890,50	108442,45
546	84890,20	108442,74
547	84889,82	108443,01
548	84889,37	108443,27
549	84888,86	108443,52
550	84888,33	108443,76

МСК-1964 Санкт-Петербург		
№ п.т.	Н	Е
551	84887,80	108443,96
552	84887,26	108444,13
553	84886,73	108444,26
554	84886,20	108444,36
555	84885,68	108444,42
556	84885,17	108444,44
557	84884,67	108444,42
558	84884,19	108444,35
559	84883,69	108444,24
560	84883,16	108444,09
561	84882,62	108443,93
562	84882,09	108443,75
563	84881,56	108443,56
564	84881,04	108443,35
565	84880,53	108443,11
566	84880,04	108442,86
567	84879,56	108442,59
568	84879,11	108442,30
569	84878,66	108441,97
570	84878,20	108441,62
571	84877,73	108441,26
572	84877,26	108440,90
573	84876,79	108440,55
574	84876,32	108440,19
575	84875,85	108439,83
576	84875,38	108439,48
577	84874,90	108439,12
578	84874,43	108438,76
579	84873,96	108438,40
580	84873,49	108438,05
581	84873,02	108437,69
582	84872,55	108437,33
583	84872,43	108437,24
584	84868,38	108433,64
585	84878,98	108418,29
586	84879,21	108417,96
587	84874,27	108414,48
588	84857,90	108403,73
589	84854,13	108401,07
590	84824,13	108377,94
591	84820,97	108375,21
592	84740,87	108316,76
593	84735,05	108312,08
594	84609,81	108219,20
595	84605,72	108216,83
596	84553,77	108186,70
597	84553,93	108186,35
598	84548,29	108182,22
599	84537,18	108174,07
600	84537,55	108173,16

МСК-1964 Санкт-Петербург		
№ п.т.	N	E
601	84521,68	108161,59
602	84520,50	108164,32
603	84516,98	108161,75
604	84514,22	108168,10
605	84510,04	108165,74
606	84507,98	108168,41
607	84505,02	108166,32
608	84504,11	108168,43
609	84500,92	108166,06
610	84501,35	108165,13
611	84475,30	108145,84
612	84440,92	108120,72
613	84440,54	108120,40
614	84440,30	108120,14
615	84440,09	108119,85
616	84439,92	108119,54
617	84439,78	108119,21
618	84439,69	108118,86
619	84439,65	108118,51
620	84439,65	108118,15
621	84439,69	108117,79
622	84439,76	108117,50
623	84426,34	108107,62
624	84425,21	108109,02
625	84424,56	108108,54
626	84404,30	108093,64
627	84381,60	108076,87
628	84382,73	108075,43
629	84382,73	108075,43
630	84379,25	108072,86
631	84379,11	108072,75
632	84372,60	108067,94
633	84367,67	108064,29
634	84362,09	108062,53
635	84357,13	108058,96
636	84358,16	108057,26
637	84341,48	108044,91
638	84340,92	108045,65
639	84339,52	108045,84
640	84330,40	108039,00
641	84318,73	108030,42
642	84313,70	108025,99
643	84308,99	108022,53
644	84308,75	108018,59
645	84308,75	108018,59
646	84308,35	107987,84
647	84290,52	107988,02
648	84287,52	107988,05
649	84287,52	107988,05
650	84287,52	107988,05

МСК-1964 Санкт-Петербург		
№ п.т.	N	E
651	84287,52	107988,05
652	84287,52	107988,05
653	84287,52	107988,05
654	84287,60	107997,16
655	84287,60	107997,16
656	84287,60	107997,16
657	84287,60	107997,16
658	84287,60	107997,16
659	84287,44	107997,39
660	84286,91	107997,96
661	84286,25	107998,51
662	84285,46	107999,07
663	84284,60	107999,61
664	84283,72	108000,09
665	84282,89	108000,45
666	84282,12	108000,67
667	84281,46	108000,74
668	84280,84	108000,68
669	84280,10	108000,46
670	84279,26	108000,15
671	84278,42	107999,76
672	84277,62	107999,31
673	84276,83	107998,80
674	84276,03	107998,22
675	84275,20	107997,62
676	84274,38	107997,02
677	84273,55	107996,41
678	84272,73	107995,80
679	84271,90	107995,19
680	84271,07	107994,58
681	84270,24	107993,97
682	84269,41	107993,36
683	84268,59	107992,75
684	84267,80	107992,17
685	84266,93	107991,52
686	84266,10	107990,91
687	84265,28	107990,30
688	84264,45	107989,69
689	84263,55	107989,03
690	84262,79	107988,47
691	84261,96	107987,86
692	84261,22	107987,31
693	84260,31	107986,64
694	84241,69	107972,93
695	84223,57	107959,58
696	84222,54	107960,99
697	84215,03	107955,04
698	84169,64	107922,33
699	84162,62	107917,16
700	84162,73	107917,02

МСК-1964 Санкт-Петербург		
№ п.т.	N	E
701	84164,70	107914,33
702	84167,76	107910,14
703	84167,76	107910,14
704	84142,66	107891,78
705	84142,66	107891,78
706	84142,66	107891,78
707	84119,23	107874,77
708	84119,23	107874,77
709	84103,15	107862,87
710	84103,15	107862,87
711	84064,53	107837,42
712	84058,28	107832,82
713	84038,89	107818,53
714	83998,58	107789,01
715	83978,98	107774,54
716	83958,90	107759,85
717	83941,99	107747,27
718	83918,68	107729,98
719	83906,61	107720,87
720	83893,73	107738,38
721	83888,91	107734,83
722	83887,43	107736,84
723	83892,25	107740,39
724	83885,98	107748,92
725	83883,04	107747,32
726	83880,55	107746,62
727	83878,97	107746,31
728	83877,32	107746,16
729	83874,95	107746,21
730	83872,79	107746,48
731	83870,96	107746,96
732	83869,17	107747,79
733	83867,60	107748,78
734	83865,61	107750,25
735	83862,85	107752,62
736	83876,09	107762,36
737	83995,80	107850,38
738	84010,15	107863,91
739	84148,97	107965,99
740	84154,85	107958,00
741	84167,18	107967,06
742	84166,57	107961,08
743	84176,49	107968,32
744	84181,89	107973,10
745	84217,11	107999,16
746	84218,44	108000,06
747	84218,43	107999,70
748	84218,43	107999,70
749	84224,57	107999,07
750	84225,18	108004,70

МСК-1964 Санкт-Петербург		
№ п.т.	N	E
751	84225,68	108005,05
752	84225,46	108005,37
753	84226,62	108016,02
754	84232,26	108015,41
755	84291,97	108059,45
756	84294,11	108062,85
757	84296,77	108088,02
758	84299,79	108116,68
759	84304,68	108120,18
760	84305,00	108119,83
761	84305,54	108119,58
762	84305,97	108119,47
763	84306,47	108119,48
764	84306,90	108119,56
765	84307,31	108119,66
766	84307,63	108119,79
767	84307,93	108120,03
768	84308,14	108120,35
769	84309,02	108123,28
770	84325,93	108135,40
771	84388,32	108181,28
772	84388,81	108180,62
773	84431,01	108212,37
774	84444,07	108222,33
775	84452,76	108226,83
776	84454,55	108227,87
777	84456,77	108228,76
778	84459,91	108229,32
779	84470,02	108230,34
780	84475,70	108230,90
781	84480,25	108231,57
782	84490,37	108233,46
783	84493,43	108234,04
784	84496,21	108234,75
785	84500,00	108235,92
786	84500,08	108235,95
787	84501,02	108236,28
788	84501,80	108236,63
789	84502,98	108237,18
790	84503,75	108237,67
791	84503,78	108237,70
792	84523,89	108252,38
793	84523,89	108252,38
794	84528,13	108255,50
795	84528,13	108255,50
796	84531,17	108257,74
797	84531,17	108257,74
798	84573,80	108289,09
799	84623,90	108325,94
800	84649,45	108344,73

МСК-1964 Санкт-Петербург

№ п.т.	Н	Е
801	84658,55	108351,42
802	84658,55	108351,42
803	84663,69	108355,07
804	84663,69	108355,07
805	84675,96	108363,99
806	84698,46	108380,53
807	84725,58	108400,64
808	84747,96	108417,01
809	84772,05	108434,78
810	84795,85	108452,10
811	84820,22	108469,89
812	84844,66	108487,69
813	84852,67	108493,83
814	84858,91	108498,67
815	84858,96	108498,82
816	84860,65	108500,06
817	84860,65	108501,52
818	84866,17	108505,59
819	84879,38	108515,36
820	84887,76	108522,60
821	84887,88	108538,27

Приложение 5

**Копия письма ООО «МПИ» № 319-РП-32 от «11» декабря 2023
г. с обоснованием отсутствия градостроительного плана
земельного участка**



РФ, 143003, Московская обл., г. Одинцово, ул. Маршала Жукова, д. 34а, кв. 47
 ИНН/КПП 5032317313/503201001 mpinginiring@yandex.ru

Исх. № 319-РП-32 от «11» декабря 2023 г.
 на № _____ от « ____ » _____ 2023 г.

Заместителю директора
 ИИМК РАН

Соловьевой Н. Ф.

ооа@archo.ru

О направлении информации

Уважаемый Наталья Федоровна!!

В целях проведения научно-исследовательского археологического обследования территории объекта «пр. Маршала Жукова от ул. Морской Пехоты до ул. Солдата Корзуна (корректировка документации)», сообщаем следующее:

1. Объект «пр. Маршала Жукова от ул. Морской Пехоты до ул. Солдата Корзуна» является линейным объектом (п. 10.1 ст. 1 «Градостроительный кодекс Российской Федерации» от 29.12.2004 №190-ФЗ);

2. В соответствии с ч. 5, п. 3 ст. 41 Градостроительного кодекса Российской Федерации для линейных объектов подготовка документации по планировке территории в целях размещения объекта капитального строительства является обязательной (за исключением случая, если размещение линейного объекта планируется осуществлять на землях или земельных участках, находящихся в государственной или муниципальной собственности, и для размещения такого линейного объекта не требуются предоставление земельных участков, находящихся в государственной или муниципальной собственности, и установление сервитутов). В соответствии с п. 4 ст. 41 Градостроительного кодекса Российской Федерации видами документации по планировке территории являются проект планировки территории и проект межевания территории, градостроительный план земельного участка не является документацией по планировке территории и не разрабатывается.

Директор

Исп.: Колупаев А.В.
 Тел. +7 (987) 533-88-16



Баскаков А.С.

Приложение 6

**Копия письма ООО «МПИ» № 321-РП-32 от «11» декабря 2023
г. с обоснованием отсутствия Выписок из Единого
государственного реестра недвижимости об объекте
недвижимости**



МОСПРОЕКТИНЖИВИРИНГ

СТРОИТЕЛЬСТВО И ПРОЕКТИРОВАНИЕ

РФ, 143003, Московская обл., г. Одинцово, ул. Маршала Жукова, д. 34а, кв. 47
 ИНН/КПП 5032317313/503201001 mpinginiring@yandex.ru

Исх. № 321-РП-32 от «11» декабря 2023 г.

на № ____ от « » 2023 г.

Заместителю директора
 ФГБУН «Институт истории
 материальной культуры»
 Российской академии наук

Соловьевой Н.Ф.

О предоставлении сведений

oaa@archeo.ru

Уважаемая Наталья Федоровна!

В целях проведения научно-исследовательских работ в виде историко-культурного научного археологического обследования (разведки) с целью проведения государственной историко-культурной земельного участка по объекту: «пр. Маршала Жукова от ул. Морской Пехоты до ул. Солдата Корзуна (корректировка документации)», сообщаем следующее:

В соответствии с информацией публичной кадастровой карты объект находится в пределах кадастровых кварталов: 78:15:0843203, 78:40:0845601, 78:15:0830201, 78:40:0830901, 78:15:0008302, 78:40:0008309, 78:40:0008307, 78:40:0008304, 78:15:0008301, 78:15:0830101, 78:15:0830103, 78:40:0008391, земельных участков с кадастровыми номерами 78:15:0008302:5, 78:15:0008302:1006, 78:40:0008309:1065.

Направляем выписки ЕГРН на перечисленные выше земельные участки.

Директор



Баскаков А.С.

Приложение 10

Сведения об экспертах

Сведения об экспертах:

Фамилия, имя, отчество	Лазаретов Игорь Павлович
Образование	высшее
Специальность	история
Ученая степень (звание)	кандидат исторических наук
Стаж работы	35 лет
Место работы и должность	ст.н.с. ИИМК РАН
Реквизиты аттестации	<p>Государственный эксперт по проведению историко-культурной экспертизы (приказ Министерства культуры Российской Федерации № 1537 от 17.09.2021 г. «Об утверждении статуса аттестованного эксперта по проведению государственной историко-культурной экспертизы» (п. 13))</p> <p>Объекты экспертизы:</p> <ul style="list-style-type: none"> - выявленные объекты культурного наследия в целях обоснования целесообразности включения данных объектов в реестр; - документы, обосновывающие включение объектов культурного наследия в реестр; - документы, обосновывающие исключение объектов культурного наследия из реестра; - земли, подлежащие воздействию земляных, строительных, мелиоративных, хозяйственных работ, предусмотренных статьей 25 Лесного кодекса Российской Федерации работ по использованию лесов (за исключением работ, указанных в пунктах 3, 4 и 7 части 1 статьи 25 Лесного кодекса Российской Федерации) и иных работ, в случае, если орган охраны объектов культурного наследия не имеет данных об отсутствии на указанных землях объектов культурного наследия, включенных в реестр, выявленных объектов культурного наследия либо объектов, обладающих признаками объекта культурного наследия; - документация, за исключением научных отчетов о выполненных археологических полевых работах, содержащая результаты исследований, в соответствии с которыми определяется наличие или отсутствие объектов, обладающих признаками объекта культурного наследия, на земельных участках, подлежащих воздействию земляных, строительных, мелиоративных, хозяйственных работ, работ по использованию лесов и иных работ;

	<ul style="list-style-type: none"> - документация или разделы документации, обосновывающие меры по обеспечению сохранности объекта культурного наследия, включенного в реестр, выявленного объекта культурного наследия либо объекта, обладающего признаками объекта культурного наследия, при проведении земляных, мелиоративных, хозяйственных работ, указанных в настоящей статье работ по использованию лесов и иных работ в границах территории объекта культурного наследия либо на земельном участке, непосредственно связанном с земельным участком в границах территории объекта культурного наследия
Фамилия, имя, отчество	Поляков Андрей Владимирович
Образование	высшее
Специальность	история
Ученая степень (звание)	доктор исторических наук
Стаж работы	21 год
Место работы и должность	ст.н.с. ИИМК РАН, и.о. директора ИИМК РАН
Реквизиты аттестации	<p>Государственный эксперт по проведению историко-культурной экспертизы (приказ Министерства культуры Российской Федерации № 1668 от 11.10.2021 г. «Об утверждении статуса аттестованного эксперта по проведению государственной историко-культурной экспертизы» (п. 23))</p> <p>Объекты экспертизы:</p> <ul style="list-style-type: none"> - выявленные объекты культурного наследия в целях обоснования целесообразности включения данных объектов в реестр; - документы, обосновывающие включение объектов культурного наследия в реестр; - документы, обосновывающие исключение объектов культурного наследия из реестра; - земли, подлежащие воздействию земляных, строительных, мелиоративных, хозяйственных работ, предусмотренных статьей 25 Лесного кодекса Российской Федерации работ по использованию лесов (за исключением работ, указанных в пунктах 3, 4 и 7 части 1 статьи 25 Лесного кодекса Российской Федерации) и иных работ, в случае, если указанные земли расположены в границах территорий, утвержденных в

	<p>соответствии с пунктом 34.2 пункта 1 статьи 9 Федерального закона;</p> <ul style="list-style-type: none"> - документация или разделы документации, обосновывающие меры по обеспечению сохранности объекта культурного наследия, включенного в реестр, выявленного объекта культурного наследия либо объекта, обладающего признаками объекта культурного наследия, при проведении земляных, мелиоративных, хозяйственных работ, указанных в настоящей статье работ, указанных в статье 30 Федерального закона работ по использованию лесов и иных работ в границах территории объекта культурного наследия либо на земельном участке, непосредственно связанном с земельным участком в границах территории объекта культурного наследия; - документация, за исключением научных отчетов о выполненных археологических полевых работах, содержащая результаты исследований, в соответствии с которыми определяется наличие или отсутствие объектов, обладающих признаками объекта культурного наследия, на земельных участках, подлежащих воздействию земляных, строительных, мелиоративных, хозяйственных работ, указанных в статье 30 Федерального закона работ по использованию лесов и иных работ;
Фамилия, имя, отчество	Садыков Тимур Рашитович
Образование	высшее
Специальность	история
Ученая степень (звание)	-
Стаж работы	11 лет
Место работы и должность	и.о. м.н.с. ИИМК РАН
Реквизиты аттестации	<p>Государственный эксперт по проведению историко-культурной экспертизы (приказ Министерства культуры Российской Федерации № 235 от 01.03.2022 г. «Об утверждении статуса аттестованного эксперта по проведению государственной историко-культурной экспертизы» (п. 25))</p> <p>Объекты экспертизы:</p>

	<ul style="list-style-type: none"> - выявленные объекты культурного наследия в целях обоснования целесообразности включения данных объектов в реестр; - документы, обосновывающие включение объектов культурного наследия в реестр;
Фамилия, имя, отчество	Соловьев Сергей Львович
Образование	высшее
Специальность	история
Ученая степень (звание)	кандидат исторических наук
Стаж работы	44 года
Место работы и должность	и.о. ст.н.с. ИИМК РАН
Реквизиты аттестации	<p>Государственный эксперт по проведению историко-культурной экспертизы (приказ Министерства культуры Российской Федерации № 235 от 01.03.2022 г. «Об утверждении статуса аттестованного эксперта по проведению государственной историко-культурной экспертизы» (п. 2б))</p> <p>Объекты экспертизы:</p> <ul style="list-style-type: none"> - выявленные объекты культурного наследия в целях обоснования целесообразности включения данных объектов в реестр; - документы, обосновывающие включение объектов культурного наследия в реестр; - документы, обосновывающие исключение объектов культурного наследия из реестра; - земли, подлежащие воздействию земляных, строительных, мелиоративных, хозяйственных работ, предусмотренных статьей 25 Лесного кодекса Российской Федерации работ по использованию лесов (за исключением работ, указанных в пунктах 3, 4 и 7 части 1 статьи 25 Лесного кодекса Российской Федерации) и иных работ, в случае, если указанные земли расположены в границах территорий, утвержденных в соответствии с пунктом 34.2 пункта 1 статьи 9 Федерального закона; - документация или разделы документации, обосновывающие меры по обеспечению сохранности объекта культурного наследия, включенного в реестр, выявленного объекта культурного наследия либо объекта, обладающего

	<p>признаками объекта культурного наследия, при проведении земляных, мелиоративных, хозяйственных работ, указанных в настоящей статье работ, указанных в статье 30 Федерального закона работ по использованию лесов и иных работ в границах территории объекта культурного наследия либо на земельном участке, непосредственно связанном с земельным участком в границах территории объекта культурного наследия;</p> <ul style="list-style-type: none"> - документация, за исключением научных отчетов о выполненных археологических полевых работах, содержащая результаты исследований, в соответствии с которыми определяется наличие или отсутствие объектов, обладающих признаками объекта культурного наследия, на земельных участках, подлежащих воздействию земляных, строительных, мелиоративных, хозяйственных работ, указанных в статье 30 Федерального закона работ по использованию лесов и иных работ
Фамилия, имя, отчество	Субботин Андрей Викторович
Образование	высшее
Специальность	история
Ученая степень (звание)	кандидат исторических наук
Стаж работы	46 лет
Место работы и должность	ст.н.с. ИИМК РАН
Реквизиты аттестации	<p>Государственный эксперт по проведению историко-культурной экспертизы (приказ Министерства культуры Российской Федерации № 1668 от 11.10.2021 г. «Об утверждении статуса аттестованного эксперта по проведению государственной историко-культурной экспертизы» (п. 26))</p> <p>Объекты экспертизы:</p> <ul style="list-style-type: none"> - выявленные объекты культурного наследия в целях обоснования целесообразности включения данных объектов в реестр; - документы, обосновывающие включение объектов культурного наследия в реестр; - документы, обосновывающие исключение объектов культурного наследия из реестра; - земли, подлежащие воздействию земляных, строительных, мелиоративных, хозяйственных

	<p>работ, предусмотренных статьей 25 Лесного кодекса Российской Федерации работ по использованию лесов (за исключением работ, указанных в пунктах 3, 4 и 7 части 1 статьи 25 Лесного кодекса Российской Федерации) и иных работ, в случае, если указанные земли расположены в границах территорий, утвержденных в соответствии с пунктом 34.2 пункта 1 статьи 9 Федерального закона;</p> <ul style="list-style-type: none"> - документация или разделы документации, обосновывающие меры по обеспечению сохранности объекта культурного наследия, включенного в реестр, выявленного объекта культурного наследия либо объекта, обладающего признаками объекта культурного наследия, при проведении земляных, мелиоративных, хозяйственных работ, указанных в настоящей статье работ, указанных в статье 30 Федерального закона работ по использованию лесов и иных работ в границах территории объекта культурного наследия либо на земельном участке, непосредственно связанном с земельным участком в границах территории объекта культурного наследия; - документация, за исключением научных отчетов о выполненных археологических полевых работах, содержащая результаты исследований, в соответствии с которыми определяется наличие или отсутствие объектов, обладающих признаками объекта культурного наследия, на земельных участках, подлежащих воздействию земляных, строительных, мелиоративных, хозяйственных работ, указанных в статье 30 Федерального закона работ по использованию лесов и иных работ
Фамилия, имя, отчество	Тарасов Алексей Юрьевич
Образование	высшее
Специальность	история, археология
Ученая степень (звание)	кандидат исторических наук
Стаж работы	20 лет
Место работы и должность	н.с. ИИМК РАН
Реквизиты аттестации	Государственный эксперт по проведению историко-культурной экспертизы (приказ Министерства культуры Российской Федерации

№ 997 от 17.07.2019 г. «Об утверждении статуса аттестованного эксперта по проведению государственной историко-культурной экспертизы» (п. 29))

Объекты экспертизы:

- выявленные объекты культурного наследия в целях обоснования целесообразности включения данных объектов в реестр;
- земли, подлежащие воздействию земляных, строительных, мелиоративных, хозяйственных работ, предусмотренных статьей 25 Лесного кодекса Российской Федерации работ по использованию лесов (за исключением работ, указанных в пунктах 3, 4 и 7 части 1 статьи 25 Лесного кодекса Российской Федерации) и иных работ, в случае, если указанные земли расположены в границах территорий, утвержденных в соответствии с пунктом 34.2 статьи 9 Федерального закона № 73-ФЗ;
- документы, обосновывающие включение объектов культурного наследия в реестр;
- документы, обосновывающие исключение объектов культурного наследия из реестра;
- документация, за исключением научных отчетов о выполненных археологических полевых работах, содержащая результаты исследований, в соответствии с которыми определяется наличие или отсутствие объектов, обладающих признаками объекта культурного наследия, на земельных участках, подлежащих воздействию земляных, строительных, мелиоративных, хозяйственных работ, указанных в статье 30 Федерального закона № 73-ФЗ работ по использованию лесов и иных работ;
- документация или разделы документации, обосновывающие меры по обеспечению сохранности объекта культурного наследия, включенного в реестр, выявленного объекта культурного наследия либо объекта, обладающего признаками объекта культурного наследия, при проведении земляных, мелиоративных, хозяйственных работ, указанных в настоящей статье работ по использованию лесов и иных работ в границах территории объекта культурного наследия либо на земельном участке, непосредственно связанном с земельным участком в границах территории объекта культурного наследия.

Приложение 11

**Выдержки из приказа № 997 от 17.07.2019 г.
«Об утверждении статуса аттестованного эксперта по
проведению государственной историко-культурной
экспертизы»**



МИНИСТЕРСТВО КУЛЬТУРЫ
РОССИЙСКОЙ ФЕДЕРАЦИИ

ПРИКАЗ

17 июля 2019

Москва

№ 337

Об аттестации экспертов по проведению государственной историко-культурной экспертизы

В соответствии с Федеральным законом от 25 июня 2002 г. № 73-ФЗ «Об объектах культурного наследия (памятниках истории и культуры) народов Российской Федерации», с пунктом 9 Положения о государственной историко-культурной экспертизе, утвержденного постановлением Правительства Российской Федерации от 15 июля 2009 г. № 569, Положением о порядке аттестации экспертов по проведению государственной историко-культурной экспертизы, утвержденным приказом Минкультуры России от 26 августа 2010 г. № 563 (в редакции приказа Минкультуры России от 17 октября 2011 г. № 1003), руководствуясь Положением об аттестационной комиссии Минкультуры России, утвержденным приказом Минкультуры России от 29 декабря 2011 г. № 1276, протоколом заседания аттестационной комиссии Минкультуры России от 25 июня 2019 г., п р и к а з ы в а ю:

1. Аттестовать экспертов по проведению государственной историко-культурной экспертизы согласно приложению к настоящему приказу.

2

2. Департаменту государственной охраны культурного наследия (Р.А.Рыбало) обеспечить размещение информации об аттестованных экспертах на официальном сайте Минкультуры России в сети Интернет.

3. Контроль за исполнением настоящего приказа оставляю за собой.

Заместитель Министра



С.Г.Обрывалин

Приложение

Утверждено приказом
Министерства культуры
Российской Федерации

от «11» июля 2019 г. № 997

Аттестованные эксперты по проведению
государственной историко-культурной экспертизы

№ п/п	Фамилия, имя, отчество соискателя	Объекты экспертизы
1.	Авксентьева Ольга Николаевна	<ul style="list-style-type: none"> - выявленные объекты культурного наследия в целях обоснования целесообразности включения данных объектов в реестр; - документы, обосновывающие включение объектов культурного наследия в реестр; - документы, обосновывающие изменение категории историко-культурного значения объекта культурного наследия; - проекты зон охраны объекта культурного наследия; - проектная документация на проведение работ по сохранению объектов культурного наследия; - документация или разделы документации, обосновывающие меры по обеспечению сохранности объекта культурного наследия, включенного в реестр, выявленного объекта культурного наследия либо объекта, обладающего признаками объекта культурного наследия, при проведении земляных, мелиоративных, хозяйственных работ, указанных в статье 30 Федерального закона от 25.06.2002 № 73-ФЗ «Об объектах культурного наследия (памятниках истории и культуры) народов Российской Федерации» (далее – Федеральный закон № 73-ФЗ) работ по использованию лесов и иных работ в границах территории объекта культурного наследия либо на земельном участке,

		земельным участком в границах территории объекта культурного наследия.
28.	Старцева Татьяна Сергеевна	<ul style="list-style-type: none"> - выявленные объекты культурного наследия в целях обоснования целесообразности включения данных объектов в реестр; - документы, обосновывающие включение объектов культурного наследия в реестр; - документы, обосновывающие исключение объектов культурного наследия из реестра; - документы, обосновывающие изменение категории историко-культурного значения объекта культурного наследия; - документы, обосновывающие отнесение объекта культурного наследия к историко-культурным заповедникам, особо ценным объектам культурного наследия народов Российской Федерации либо объектам всемирного культурного и природного наследия; - проектная документация на проведение работ по сохранению объектов культурного наследия; - документация или разделы документации, обосновывающие меры по обеспечению сохранности объекта культурного наследия, включенного в реестр, выявленного объекта культурного наследия либо объекта, обладающего признаками объекта культурного наследия, при проведении земляных, мелиоративных, хозяйственных работ, указанных в статье 30 Федерального закона № 73-ФЗ работ по использованию лесов и иных работ в границах территории объекта культурного наследия либо на земельном участке, непосредственно связанном с земельным участком в границах территории объекта культурного наследия.
29.	Тарасов Алексей Юрьевич	<ul style="list-style-type: none"> - выявленные объекты культурного наследия в целях обоснования целесообразности включения данных объектов в реестр; - земли, подлежащие воздействию земляных, строительных, мелиоративных, хозяйственных работ, предусмотренных статьей 25 Лесного кодекса Российской Федерации работ по использованию лесов (за исключением работ, указанных в пунктах 3, 4 и 7 части 1 статьи 25 Лесного кодекса Российской Федерации) и иных

		<p>работ, в случае, если указанные земли расположены в границах территорий, утвержденных в соответствии с пунктом 34.2 пункта 1 статьи 9 Федерального закона № 73-ФЗ;</p> <ul style="list-style-type: none"> - документы, обосновывающие включение объектов культурного наследия в реестр; - документы, обосновывающие исключение объектов культурного наследия из реестра; - документация, за исключением научных отчетов о выполненных археологических полевых работах, содержащая результаты исследований, в соответствии с которыми определяется наличие или отсутствие объектов, обладающих признаками объекта культурного наследия, на земельных участках, подлежащих воздействию земляных, строительных, мелиоративных, хозяйственных работ, указанных в статье 30 Федерального закона № 73-ФЗ работ по использованию лесов и иных работ; - документация или разделы документации, обосновывающие меры по обеспечению сохранности объекта культурного наследия, включенного в реестр, выявленного объекта культурного наследия либо объекта, обладающего признаками объекта культурного наследия, при проведении земляных, мелиоративных, хозяйственных работ, указанных в статье 30 Федерального закона № 73-ФЗ работ по использованию лесов и иных работ в границах территории объекта культурного наследия либо на земельном участке, непосредственно связанном с земельным участком в границах территории объекта культурного наследия.
30.	Титова Светлана Валентиновна	<ul style="list-style-type: none"> - документы, обосновывающие изменение категории историко-культурного значения объекта культурного наследия.
31.	Тихонов Виктор Евгеньевич	<ul style="list-style-type: none"> - выявленные объекты культурного наследия в целях обоснования целесообразности включения данных объектов в реестр; - документы, обосновывающие включение объектов культурного наследия в реестр; - документы, обосновывающие исключение объектов культурного наследия из реестра;

		<p>признаками объекта культурного наследия, при проведении земляных, мелиоративных, хозяйственных работ, указанных в статье 30 Федерального закона № 73-ФЗ работ по использованию лесов и иных работ в границах территории объекта культурного наследия либо на земельном участке, непосредственно связанном с земельным участком в границах территории объекта культурного наследия.</p>
37.	Яндовский Виктор Эдуардович	<ul style="list-style-type: none"> - выявленные объекты культурного наследия в целях обоснования целесообразности включения данных объектов в реестр; - документы, обосновывающие включение объектов культурного наследия в реестр; - документы, обосновывающие изменение категории историко-культурного значения объекта культурного наследия; - документы, обосновывающие отнесение объекта культурного наследия к историко-культурным заповедникам, особо ценным объектам культурного наследия народов Российской Федерации либо объектам всемирного культурного и природного наследия; - проекты зон охраны объекта культурного наследия; - проектная документация на проведение работ по сохранению объектов культурного наследия. - документация, обосновывающая границы защитной зоны объекта культурного наследия.
38.	Яровой Илья Юрьевич	<ul style="list-style-type: none"> - выявленные объекты культурного наследия в целях обоснования целесообразности включения данных объектов в реестр; - документы, обосновывающие включение объектов культурного наследия в реестр; - документы, обосновывающие исключение объектов культурного наследия из реестра; - документы, обосновывающие изменение категории историко-культурного значения объекта культурного наследия; - документы, обосновывающие отнесение объекта культурного наследия к историко-культурным заповедникам, особо ценным объектам культурного наследия народов Российской Федерации

		<p>Федерации либо объектам всемирного культурного и природного наследия;</p> <ul style="list-style-type: none">- документация, за исключением научных отчетов о выполненных археологических полевых работах, содержащая результаты исследований, в соответствии с которыми определяется наличие или отсутствие объектов, обладающих признаками объекта культурного наследия, на земельных участках, подлежащих воздействию земляных, строительных, мелиоративных, хозяйственных работ, указанных в статье 30 Федерального закона № 73-ФЗ работ по использованию лесов и иных работ;- документация или разделы документации, обосновывающие меры по обеспечению сохранности объекта культурного наследия, включенного в реестр, выявленного объекта культурного наследия либо объекта, обладающего признаками объекта культурного наследия, при проведении земляных, мелиоративных, хозяйственных работ, указанных в статье 30 Федерального закона № 73-ФЗ работ по использованию лесов и иных работ в границах территории объекта культурного наследия либо на земельном участке, непосредственно связанном с земельным участком в границах территории объекта культурного наследия.
--	--	---

Приложение 12

**Выдержки из приказа № 1537 от 17.09.2021 г г.
«Об утверждении статуса аттестованного эксперта по
проведению государственной историко-культурной
экспертизы»**



**МИНИСТЕРСТВО КУЛЬТУРЫ
РОССИЙСКОЙ ФЕДЕРАЦИИ**

ПРИКАЗ

от 17 сентября 2021 г.

Москва

№ 1537

**Об аттестации экспертов по проведению государственной
историко-культурной экспертизы**

В соответствии с Федеральным законом от 25 июня 2002 г. № 73-ФЗ «Об объектах культурного наследия (памятниках истории и культуры) народов Российской Федерации», пунктом 9 Положения о государственной историко-культурной экспертизе, утвержденного постановлением Правительства Российской Федерации от 15 июля 2009 г. № 569, Положением о порядке аттестации экспертов по проведению государственной историко-культурной экспертизы, утвержденным приказом Минкультуры России от 26 августа 2010 г. № 563 (в редакции приказа Минкультуры России от 17 октября 2011 г. № 1003), руководствуясь Положением об аттестационной комиссии Минкультуры России, утвержденным приказом Минкультуры России от 29 декабря 2011 г. № 1276, протоколом заседания аттестационной комиссии Министерства культуры Российской Федерации по аттестации экспертов по проведению государственной историко-культурной экспертизы от 03 сентября 2021 г.,
п р и к а з ы в а ю:

1. Аттестовать экспертов по проведению государственной историко-культурной экспертизы согласно приложению к настоящему приказу.

2. Департаменту государственной охраны культурного наследия (Р.А.Рыбало) обеспечить размещение информации об аттестованных экспертах на официальном сайте Минкультуры России в сети Интернет.

3. Контроль за исполнением настоящего приказа оставляю за собой.

Первый заместитель Министра



С.Г.Обрывалин

Приложение
к приказу Министерства культуры
Российской Федерации
от « 13 » сентября 2021 г.
№ 1537

Аттестованные эксперты по проведению
государственной историко-культурной экспертизы

№ п/ п	Фамилия, имя, отчество соискателя	Решение о присвоении статуса аттестованного эксперта:
1.	Аврутов Юрий Иосифович	<ul style="list-style-type: none"> - выявленные объекты культурного наследия в целях обоснования целесообразности включения данных объектов в реестр; - документы, обосновывающие включение объектов культурного наследия в реестр; - документы, обосновывающие исключение объектов культурного наследия из реестра; - документы, обосновывающие изменение категории историко-культурного значения объекта культурного наследия; - документы, обосновывающие отнесение объекта культурного наследия к историко-культурным заповедникам, особо ценным объектам культурного наследия народов Российской Федерации либо объектам всемирного культурного и природного наследия; - проектная документация на проведение работ по сохранению объектов культурного наследия; - документация или разделы документации, обосновывающие меры по обеспечению сохранности объекта культурного наследия, включенного в реестр, выявленного объекта культурного наследия либо объекта, обладающего признаками объекта культурного наследия, при проведении земляных, мелиоративных, хозяйственных работ, указанных в статье 30 Федерального закона работ по использованию лесов и иных работ в границах территории объекта культурного наследия либо на земельном участке, непосредственно связанном с земельным участком в границах территории объекта культурного наследия;

		<ul style="list-style-type: none"> - проектная документация на проведение работ по сохранению объектов культурного наследия; - документация или разделы документации, обосновывающие меры по обеспечению сохранности объекта культурного наследия, включенного в реестр, выявленного объекта культурного наследия либо объекта, обладающего признаками объекта культурного наследия, при проведении земляных, мелиоративных, хозяйственных работ, указанных в статье 30 Федерального закона работ по использованию лесов и иных работ в границах территории объекта культурного наследия либо на земельном участке, непосредственно связанном с земельным участком в границах территории объекта культурного наследия.
13.	Лазаретов Игорь Павлович	<ul style="list-style-type: none"> - выявленные объекты культурного наследия в целях обоснования целесообразности включения данных объектов в реестр; - документы, обосновывающие включение объектов культурного наследия в реестр; - документы, обосновывающие исключение объектов культурного наследия из реестра; - земли, подлежащие воздействию земляных, строительных, мелиоративных, хозяйственных работ, предусмотренных статьей 25 Лесного кодекса Российской Федерации работ по использованию лесов (за исключением работ, указанных в пунктах 3, 4 и 7 части 1 статьи 25 Лесного кодекса Российской Федерации) и иных работ, в случае, если указанные земли расположены в границах территорий, утвержденных в соответствии с пунктом 34.2 пункта 1 статьи 9 Федерального закона; - документация или разделы документации, обосновывающие меры по обеспечению сохранности объекта культурного наследия, включенного в реестр, выявленного объекта культурного наследия либо объекта, обладающего признаками объекта культурного наследия, при проведении земляных, мелиоративных, хозяйственных работ, указанных в статье 30 Федерального закона работ по использованию лесов и иных работ в границах территории объекта культурного наследия либо на земельном участке, непосредственно связанном с земельным участком в границах территории объекта культурного наследия;

		<ul style="list-style-type: none"> - документация, за исключением научных отчетов о выполненных археологических полевых работах, содержащая результаты исследований, в соответствии с которыми определяется наличие или отсутствие объектов, обладающих признаками объекта культурного наследия, на земельных участках, подлежащих воздействию земляных, строительных, мелиоративных, хозяйственных работ, указанных в статье 30 Федерального закона работ по использованию лесов и иных работ.
14.	Лапшин Андрей Сергеевич	<ul style="list-style-type: none"> - выявленные объекты культурного наследия в целях обоснования целесообразности включения данных объектов в реестр; - документы, обосновывающие включение объектов культурного наследия в реестр; - земли, подлежащие воздействию земляных, строительных, мелиоративных, хозяйственных работ, предусмотренных статьей 25 Лесного кодекса Российской Федерации работ по использованию лесов (за исключением работ, указанных в пунктах 3, 4 и 7 части 1 статьи 25 Лесного кодекса Российской Федерации) и иных работ, в случае, если указанные земли расположены в границах территорий, утвержденных в соответствии с пунктом 34.2 пункта 1 статьи 9 Федерального закона; - документация, за исключением научных отчетов о выполненных археологических полевых работах, содержащая результаты исследований, в соответствии с которыми определяется наличие или отсутствие объектов, обладающих признаками объекта культурного наследия, на земельных участках, подлежащих воздействию земляных, строительных, мелиоративных, хозяйственных работ, указанных в статье 30 Федерального закона работ по использованию лесов и иных работ.
15.	Малихова Наталья Геннадьевна	<ul style="list-style-type: none"> - проектная документация на проведение работ по сохранению объектов культурного наследия; - документация или разделы документации, обосновывающие меры по обеспечению сохранности объекта культурного наследия, включенного в реестр, выявленного объекта культурного наследия либо объекта, обладающего признаками объекта культурного наследия, при проведении земляных, мелиоративных, хозяйственных работ, указанных в статье 30 Федерального закона работ по

Приложение 13

**Выдержки из приказа № 1668 от 11.10.2021 г.
«Об утверждении статуса аттестованного эксперта по
проведению государственной историко-культурной
экспертизы»**



МИНИСТЕРСТВО КУЛЬТУРЫ
РОССИЙСКОЙ ФЕДЕРАЦИИ

ПРИКАЗ

от 11 октября 2021 г.

Москва

№ 1668

**Об аттестации экспертов по проведению государственной
историко-культурной экспертизы**

В соответствии с Федеральным законом от 25 июня 2002 г. № 73-ФЗ «Об объектах культурного наследия (памятниках истории и культуры) народов Российской Федерации», пунктом 9 Положения о государственной историко-культурной экспертизе, утвержденного постановлением Правительства Российской Федерации от 15 июля 2009 г. № 569, Положением о порядке аттестации экспертов по проведению государственной историко-культурной экспертизы, утвержденным приказом Минкультуры России от 26 августа 2010 г. № 563 (в редакции приказа Минкультуры России от 17 октября 2011 г. № 1003), руководствуясь Положением об аттестационной комиссии Минкультуры России, утвержденным приказом Минкультуры России от 29 декабря 2011 г. № 1276, протоколом заседания аттестационной комиссии Министерства культуры Российской Федерации по аттестации экспертов по проведению государственной историко-культурной экспертизы от 29 сентября 2021 г.,
п р и к а з ы в а ю:

1. Аттестовать экспертов по проведению государственной историко-культурной экспертизы согласно приложению к настоящему приказу.

2. Департаменту государственной охраны культурного наследия (Р.А.Рыбало) обеспечить размещение информации об аттестованных экспертах на официальном сайте Минкультуры России в сети Интернет.

3. Контроль за исполнением настоящего приказа оставляю за собой.

Первый заместитель Министра



С.Г.Обрывалин

Приложение
к приказу Министерства культуры
Российской Федерации
от «11» сентября 2021 г.
№ 1668

Аттестованные эксперты по проведению
государственной историко-культурной экспертизы

№ п/ п	Фамилия, имя, отчество соискателя	Решение о присвоении статуса аттестованного эксперта:
1.	Абуханов Абдурахман Залимханович	<ul style="list-style-type: none"> - выявленные объекты культурного наследия в целях обоснования целесообразности включения данных объектов в реестр; - документы, обосновывающие включение объектов культурного наследия в реестр; - проектная документация на проведение работ по сохранению объектов культурного наследия; - документация или разделы документации, обосновывающие меры по обеспечению сохранности объекта культурного наследия, включенного в реестр, выявленного объекта культурного наследия либо объекта, обладающего признаками объекта культурного наследия, при проведении земляных, мелиоративных, хозяйственных работ, указанных в статье 30 Федерального закона от 25.06.2002 № 73-ФЗ «Об объектах культурного наследия (памятниках истории и культуры) народов Российской Федерации» (далее – Федеральный закон) работ по использованию лесов и иных работ в границах территории объекта культурного наследия либо на земельном участке, непосредственно связанном с земельным участком в границах территории объекта культурного наследия.
2.	Аксенов Виктор Викторович	<ul style="list-style-type: none"> - выявленные объекты культурного наследия в целях обоснования целесообразности включения данных объектов в реестр; - документы, обосновывающие включение объектов культурного наследия в реестр; - документы, обосновывающие изменение категории историко-культурного значения объекта культурного наследия; - проектная документация на проведение работ по сохранению объектов культурного наследия;

		<ul style="list-style-type: none"> - документы, обосновывающие включение объектов культурного наследия в реестр; - документы, обосновывающие изменение категории историко-культурного значения объекта культурного наследия; - документы, обосновывающие отнесение объекта культурного наследия к историко-культурным заповедникам, особо ценным объектам культурного наследия народов Российской Федерации либо объектам всемирного культурного и природного наследия; - проектная документация на проведение работ по сохранению объектов культурного наследия.
23.	Поляков Андрей Владимирович	<ul style="list-style-type: none"> - выявленные объекты культурного наследия в целях обоснования целесообразности включения данных объектов в реестр; - документы, обосновывающие включение объектов культурного наследия в реестр; - документы, обосновывающие исключение объектов культурного наследия из реестра; - земли, подлежащие воздействию земляных, строительных, мелиоративных, хозяйственных работ, предусмотренных статьей 25 Лесного кодекса Российской Федерации работ по использованию лесов (за исключением работ, указанных в пунктах 3, 4 и 7 части 1 статьи 25 Лесного кодекса Российской Федерации) и иных работ, в случае, если указанные земли расположены в границах территорий, утвержденных в соответствии с пунктом 34.2 пункта 1 статьи 9 Федерального закона; - документация или разделы документации, обосновывающие меры по обеспечению сохранности объекта культурного наследия, включенного в реестр, выявленного объекта культурного наследия либо объекта, обладающего признаками объекта культурного наследия, при проведении земляных, мелиоративных, хозяйственных работ, указанных в статье 30 Федерального закона работ по использованию лесов и иных работ в границах территории объекта культурного наследия либо на земельном участке, непосредственно связанном с земельным участком в границах территории объекта культурного наследия; - документация, за исключением научных отчетов о выполненных археологических полевых работах, содержащая результаты исследований, в соответствии с которыми определяется наличие или отсутствие

		<p>объектов, обладающих признаками объекта культурного наследия, на земельных участках, подлежащих воздействию земляных, строительных, мелиоративных, хозяйственных работ, указанных в статье 30 Федерального закона работ по использованию лесов и иных работ.</p>
24.	Прямухин Алексей Николаевич	<ul style="list-style-type: none"> - выявленные объекты культурного наследия в целях обоснования целесообразности включения данных объектов в реестр; - документы, обосновывающие включение объектов культурного наследия в реестр; - земли, подлежащие воздействию земляных, строительных, мелиоративных, хозяйственных работ, предусмотренных статьей 25 Лесного кодекса Российской Федерации работ по использованию лесов (за исключением работ, указанных в пунктах 3, 4 и 7 части 1 статьи 25 Лесного кодекса Российской Федерации) и иных работ, в случае, если указанные земли расположены в границах территорий, утвержденных в соответствии с пунктом 34.2 пункта 1 статьи 9 Федерального закона; - документация или разделы документации, обосновывающие меры по обеспечению сохранности объекта культурного наследия, включенного в реестр, выявленного объекта культурного наследия либо объекта, обладающего признаками объекта культурного наследия, при проведении земляных, мелиоративных, хозяйственных работ, указанных в статье 30 Федерального закона работ по использованию лесов и иных работ в границах территории объекта культурного наследия либо на земельном участке, непосредственно связанном с земельным участком в границах территории объекта культурного наследия; - документация, за исключением научных отчетов о выполненных археологических полевых работах, содержащая результаты исследований, в соответствии с которыми определяется наличие или отсутствие объектов, обладающих признаками объекта культурного наследия, на земельных участках, подлежащих воздействию земляных, строительных, мелиоративных, хозяйственных работ, указанных в статье 30 Федерального закона работ по использованию лесов и иных работ.

25.	Сахновский Виктор Александрович	<ul style="list-style-type: none"> - выявленные объекты культурного наследия в целях обоснования целесообразности включения данных объектов в реестр; - документы, обосновывающие включение объектов культурного наследия в реестр; - проектная документация на проведение работ по сохранению объектов культурного наследия; - документация или разделы документации, обосновывающие меры по обеспечению сохранности объекта культурного наследия, включенного в реестр, выявленного объекта культурного наследия либо объекта, обладающего признаками объекта культурного наследия, при проведении земляных, мелиоративных, хозяйственных работ, указанных в статье 30 Федерального закона работ по использованию лесов и иных работ в границах территории объекта культурного наследия либо на земельном участке, непосредственно связанном с земельным участком в границах территории объекта культурного наследия.
26.	Субботин Андрей Викторович	<ul style="list-style-type: none"> - выявленные объекты культурного наследия в целях обоснования целесообразности включения данных объектов в реестр; - документы, обосновывающие включение объектов культурного наследия в реестр; - документы, обосновывающие исключение объектов культурного наследия из реестра; - земли, подлежащие воздействию земляных, строительных, мелиоративных, хозяйственных работ, предусмотренных статьей 25 Лесного кодекса Российской Федерации работ по использованию лесов (за исключением работ, указанных в пунктах 3, 4 и 7 части 1 статьи 25 Лесного кодекса Российской Федерации) и иных работ, в случае, если указанные земли расположены в границах территорий, утвержденных в соответствии с пунктом 34.2 пункта 1 статьи 9 Федерального закона; - документация или разделы документации, обосновывающие меры по обеспечению сохранности объекта культурного наследия, включенного в реестр, выявленного объекта культурного наследия либо объекта, обладающего признаками объекта культурного наследия, при проведении земляных, мелиоративных, хозяйственных работ, указанных в статье 30 Федерального закона работ по использованию лесов и иных работ в границах территории объекта культурного

		<p>наследия либо на земельном участке, непосредственно связанном с земельным участком в границах территории объекта культурного наследия;</p> <ul style="list-style-type: none"> - документация, за исключением научных отчетов о выполненных археологических полевых работах, содержащая результаты исследований, в соответствии с которыми определяется наличие или отсутствие объектов, обладающих признаками объекта культурного наследия, на земельных участках, подлежащих воздействию земляных, строительных, мелиоративных, хозяйственных работ, указанных в статье 30 Федерального закона работ по использованию лесов и иных работ.
27.	Сурков Алексей Владимирович	<ul style="list-style-type: none"> - выявленные объекты культурного наследия в целях обоснования целесообразности включения данных объектов в реестр; - документы, обосновывающие включение объектов культурного наследия в реестр; - документация или разделы документации, обосновывающие меры по обеспечению сохранности объекта культурного наследия, включенного в реестр, выявленного объекта культурного наследия либо объекта, обладающего признаками объекта культурного наследия, при проведении земляных, мелиоративных, хозяйственных работ, указанных в статье 30 Федерального закона работ по использованию лесов и иных работ в границах территории объекта культурного наследия либо на земельном участке, непосредственно связанном с земельным участком в границах территории объекта культурного наследия; - документация, за исключением научных отчетов о выполненных археологических полевых работах, содержащая результаты исследований, в соответствии с которыми определяется наличие или отсутствие объектов, обладающих признаками объекта культурного наследия, на земельных участках, подлежащих воздействию земляных, строительных, мелиоративных, хозяйственных работ, указанных в статье 30 Федерального закона работ по использованию лесов и иных работ.
28.	Тарновский Владимир Викторович	<ul style="list-style-type: none"> - выявленные объекты культурного наследия в целях обоснования целесообразности включения данных объектов в реестр; - документы, обосновывающие включение объектов культурного наследия в реестр;

Приложение 14

**Выдержки из приказа № 235 от 01.03.2022 г.
«Об утверждении статуса аттестованного эксперта по
проведению государственной историко-культурной
экспертизы»**



**МИНИСТЕРСТВО КУЛЬТУРЫ
РОССИЙСКОЙ ФЕДЕРАЦИИ**

ПРИКАЗ

от 1 марта 2022 г.

Москва

№ 235

**Об аттестации экспертов по проведению государственной
историко-культурной экспертизы**

В соответствии с Федеральным законом от 25 июня 2002 г. № 73-ФЗ «Об объектах культурного наследия (памятниках истории и культуры) народов Российской Федерации», пунктом 9 Положения о государственной историко-культурной экспертизе, утвержденного постановлением Правительства Российской Федерации от 15 июля 2009 г. № 569, Положением о порядке аттестации экспертов по проведению государственной историко-культурной экспертизы, утвержденным приказом Минкультуры России от 26 августа 2010 г. № 563 (в редакции приказа Минкультуры России от 17 октября 2011 г. № 1003), руководствуясь Положением об аттестационной комиссии Минкультуры России, утвержденным приказом Минкультуры России от 29 декабря 2011 г. № 1276, протоколом заседания аттестационной комиссии Министерства культуры Российской Федерации по аттестации экспертов по проведению государственной историко-культурной экспертизы от 17 февраля 2022 г.,
п р и к а з ы в а ю:

1. Аттестовать экспертов по проведению государственной историко-культурной экспертизы согласно приложению к настоящему приказу.

2. Департаменту государственной охраны культурного наследия (Р.А.Рыбало) обеспечить размещение информации об аттестованных экспертах на официальном сайте Минкультуры России в сети Интернет.

3. Контроль за исполнением настоящего приказа оставляю за собой.

Первый заместитель Министра



С.Г.Обрывалин

Приложение
к приказу Министерства культуры
Российской Федерации
от « 1 » мая 2022 г.
№ 255

Аттестованные эксперты по проведению
государственной историко-культурной экспертизы

№ п/ п	Фамилия, имя, отчество соискателя	Решение о присвоении статуса аттестованного эксперта:
1.	Мялк Анна Вадимовна	<ul style="list-style-type: none"> - выявленные объекты культурного наследия в целях обоснования целесообразности включения данных объектов в реестр; - документы, обосновывающие включение объектов культурного наследия в реестр; - документы, обосновывающие исключение объектов культурного наследия из реестра; - документы, обосновывающие изменение категории историко-культурного значения объекта культурного наследия; - документы, обосновывающие отнесение объекта культурного наследия к историко-культурным заповедникам, особо ценным объектам культурного наследия народов Российской Федерации либо объектам всемирного культурного и природного наследия; - проектная документация на проведение работ по сохранению объектов культурного наследия; - документация или разделы документации, обосновывающие меры по обеспечению сохранности объекта культурного наследия, включенного в реестр, выявленного объекта культурного наследия либо объекта, обладающего признаками объекта культурного наследия, при проведении земляных, мелиоративных, хозяйственных работ, указанных в статье 30 Федерального закона от 25.06.2002 № 73-ФЗ «Об объектах культурного наследия (памятниках истории и культуры) народов Российской Федерации» (далее – Федеральный закон) работ по использованию лесов и иных работ в границах территории объекта культурного наследия либо на земельном участке, непосредственно

		<p>связанном с земельным участком в границах территории объекта культурного наследия;</p> <ul style="list-style-type: none"> - проекты зон охраны объекта культурного наследия; - документация, обосновывающая границы защитной зоны объекта культурного наследия.
24.	Рубель Александр Андреевич	<ul style="list-style-type: none"> - проекты зон охраны объекта культурного наследия.
25.	Садыков Тимур Рашитович	<ul style="list-style-type: none"> - выявленные объекты культурного наследия в целях обоснования целесообразности включения данных объектов в реестр; - документы, обосновывающие включение объектов культурного наследия в реестр.
26.	Соловьев Сергей Львович	<ul style="list-style-type: none"> - выявленные объекты культурного наследия в целях обоснования целесообразности включения данных объектов в реестр; - земли, подлежащие воздействию земляных, строительных, мелиоративных, хозяйственных работ, предусмотренных статьей 25 Лесного кодекса Российской Федерации работ по использованию лесов (за исключением работ, указанных в пунктах 3, 4 и 7 части 1 статьи 25 Лесного кодекса Российской Федерации) и иных работ, в случае, если указанные земли расположены в границах территорий, утвержденных в соответствии с пунктом 34.2 пункта 1 статьи 9 Федерального закона; - документы, обосновывающие включение объектов культурного наследия в реестр; - документы, обосновывающие исключение объектов культурного наследия из реестра; - документация, за исключением научных отчетов о выполненных археологических полевых работах, содержащая результаты исследований, в соответствии с которыми определяется наличие или отсутствие объектов, обладающих признаками объекта культурного наследия, на земельных участках, подлежащих воздействию земляных, строительных, мелиоративных, хозяйственных работ, указанных в статье 30 Федерального закона работ по использованию лесов и иных работ; - документация или разделы документации, обосновывающие меры по обеспечению сохранности объекта культурного наследия, включенного в реестр, выявленного объекта культурного наследия либо

		объекта, обладающего признаками объекта культурного наследия, при проведении земляных, мелиоративных, хозяйственных работ, указанных в статье 30 Федерального закона работ по использованию лесов и иных работ в границах территории объекта культурного наследия либо на земельном участке, непосредственно связанном с земельным участком в границах территории объекта культурного наследия.
27.	Шумилова Ольга Викторовна	- проектная документация на проведение работ по сохранению объектов культурного наследия.
28.	Юдин Александр Иванович	<ul style="list-style-type: none"> - выявленные объекты культурного наследия в целях обоснования целесообразности включения данных объектов в реестр; - земли, подлежащие воздействию земляных, строительных, мелиоративных, хозяйственных работ, предусмотренных статьей 25 Лесного кодекса Российской Федерации работ по использованию лесов (за исключением работ, указанных в пунктах 3, 4 и 7 части 1 статьи 25 Лесного кодекса Российской Федерации) и иных работ, в случае, если указанные земли расположены в границах территорий, утвержденных в соответствии с пунктом 34.2 пункта 1 статьи 9 Федерального закона; - документы, обосновывающие включение объектов культурного наследия в реестр; - документы, обосновывающие исключение объектов культурного наследия из реестра; - документация, за исключением научных отчетов о выполненных археологических полевых работах, содержащая результаты исследований, в соответствии с которыми определяется наличие или отсутствие объектов, обладающих признаками объекта культурного наследия, на земельных участках, подлежащих воздействию земляных, строительных, мелиоративных, хозяйственных работ, указанных в статье 30 Федерального закона работ по использованию лесов и иных работ; - документация или разделы документации, обосновывающие меры по обеспечению сохранности объекта культурного наследия, включенного в реестр, выявленного объекта культурного наследия либо объекта, обладающего признаками объекта культурного наследия, при проведении земляных, мелиоративных, хозяйственных работ, указанных в статье 30

		Федерального закона работ по использованию лесов и иных работ в границах территории объекта культурного наследия либо на земельном участке, непосредственно связанном с земельным участком в границах территории объекта культурного наследия.
--	--	--
