

Акт

по результатам государственной историко-культурной экспертизы проектной документации на проведение работ по сохранению объекта культурного наследия федерального значения «Парк» по адресу: Санкт-Петербург, г. Павловск, Революции ул., 20, входящего в состав объекта культурного наследия федерального значения «Павловский дворцово-парковый ансамбль» по адресу: Санкт-Петербург, город Павловск, Садовая улица, дом 20:

«Проектная документация на проведение работ по реставрации и приспособлению для современного использования объекта культурного наследия федерального значения «Парк» по адресу: Санкт-Петербург, г. Павловск, Революции ул., 20. (Научно-проектная документация на выполнение производственных работ (реставрация и приспособление для современного использования) по сохранению объекта культурного наследия федерального значения «остров княгини Ливен», расположенного по адресу: Санкт-Петербург, г. Павловск, ул. Садовая, 20, Павловский парк, участок № 1, являющегося объектом ландшафтной архитектуры и садово-паркового искусства, входящего в состав объекта культурного наследия федерального значения «Павловский дворцово-парковый ансамбль» (Санкт-Петербург, г. Павловск, ул. Садовая, 20))», шифр: ПД-32312449041, разработанной ООО «М.Г. Прайват Реконстракшн» в 2023-2024 годах

г. Санкт-Петербург

«11» марта 2024 года

Настоящая государственная историко-культурная экспертиза проведена экспертной комиссией (приложение № 11. Протоколы заседаний экспертной комиссии) на основании договоров с экспертами на проведение государственной историко-культурной экспертизы (приложение № 10).

1. Дата начала и дата окончания проведения экспертизы:

Настоящая государственная историко-культурная экспертиза проведена в период с 19 февраля 2024 года по 11 марта 2024 года.

2. Место проведения экспертизы:

г. Санкт-Петербург.

3. Заказчик экспертизы:

Общество с ограниченной ответственностью «М.Г. Прайват Реконстракшн» (ООО «М.Г. Прайват Реконстракшн»), 190020, г. Санкт-Петербург, наб. Обводного канала, д. 199-201, литер В, помещение 11-Н, ИНН 7805619205.

4. Сведения об экспертах:

1) Председатель экспертной комиссии:

ФИО	Овсянникова Анна Александровна
Образование	Высшее – СПбГАИЖСА им. И.Е. Репина
Специальность	Архитектор
Ученая степень (звание) (при наличии)	-
Стаж работы	50 лет
Место работы и должность	ООО «Архитектурная мастерская Н.Ф. Никитина», главный архитектор мастерской
Реквизиты решения уполномоченного органа по аттестации экспертов на проведение экспертизы с указанием объектов экспертизы	Приказ об аттестации Минкультуры России от 14.08.2023 № 2423. Профиль экспертной деятельности (объекты экспертизы) в соответствии с приказом Минкультуры России от 14.08.2023 № 2423: - выявленные объекты культурного наследия в целях обоснования целесообразности включения данных объектов в реестр; - документы, обосновывающие включение объектов культурного наследия в реестр; - документы, обосновывающие изменение категории историко-культурного значения объекта культурного наследия; - документы, обосновывающие исключение объектов культурного наследия из реестра; - проектная документация на проведение работ по сохранению объектов культурного наследия; - проекты зон охраны объекта культурного наследия; - документация, обосновывающая границы защитной зоны объекта культурного наследия.

2) Ответственный секретарь экспертной комиссии:

ФИО	Бревдо Наталья Ивановна
Образование	Высшее – СПбГУ
Специальность	Химия
Ученая степень (звание) (при наличии)	-
Стаж работы	44 года
Место работы и должность	ИП Бревдо Н.И.
Реквизиты решения	Приказ об аттестации Минкультуры России от

уполномоченного органа по аттестации экспертов на проведение экспертизы с указанием объектов экспертизы	<p>16.12.2021 № 2139.</p> <p>Профиль экспертной деятельности (объекты экспертизы) в соответствии с приказом Минкультуры России от 16.12.2021 № 2139:</p> <ul style="list-style-type: none"> - проектная документация на проведение работ по сохранению объектов культурного наследия, - документация или разделы документации, обосновывающие меры по обеспечению сохранности объекта культурного наследия, включенного в реестр, выявленного объекта культурного наследия либо объекта, обладающего признаками объекта культурного наследия, при проведении земляных, мелиоративных, хозяйственных работ, указанных в статье 30 Федерального закона работ по использованию лесов и иных работ в границах территории объекта культурного наследия либо на земельном участке, непосредственно связанном с земельным участком в границах территории объекта культурного наследия.
---	---

3) Член экспертной комиссии:

ФИО	Матвеев Борис Михайлович
Образование	Высшее – Московский ордена Ленина и ордена Трудового Красного Знамени государственный педагогический институт имени В.И. Ленина, аспирантура СПбГАСУ
Специальность	Теория и история архитектуры, реставрация и реконструкция историко-архитектурного наследия
Ученая степень (звание) (при наличии)	Кандидат архитектуры
Стаж работы	44 года
Место работы и должность	Пенсионер
Реквизиты решения уполномоченного органа по аттестации экспертов на проведение экспертизы с указанием объектов экспертизы	<p>Приказ об аттестации Минкультуры России от 23.06.2021 № 1039, от 09.11.2021 № 1809.</p> <p>Профиль экспертной деятельности (объекты экспертизы) в соответствии с приказом Минкультуры России от 23.06.2021 № 1039:</p> <ul style="list-style-type: none"> - проектная документация на проведение работ по сохранению объектов культурного наследия. <p>Профиль экспертной деятельности (объекты</p>

	<p>экспертизы) в соответствии с приказом Минкультуры России от 09.11.2021 № 1809:</p> <ul style="list-style-type: none"> - выявленные объекты культурного наследия в целях обоснования целесообразности включения данных объектов в реестр; - документы, обосновывающие включение объектов культурного наследия в реестр; - документы, обосновывающие исключение объектов культурного наследия из реестра; - документы, обосновывающие изменение категории историко-культурного значения объекта культурного наследия.
--	--

5. Информация о том, что в соответствии с законодательством Российской Федерации эксперт (эксперты) несет ответственность за достоверность сведений, изложенных в заключении:

Настоящая государственная историко-культурная экспертиза проведена в соответствии со статьями 28, 29, 30, 31, 32 Федерального закона от 25.06.2002 № 73-ФЗ «Об объектах культурного наследия (памятниках истории и культуры) народов Российской Федерации» и Положением о государственной историко-культурной экспертизе, утвержденным постановлением Правительства Российской Федерации от 15.07.2009 № 569.

В соответствии с законодательством Российской Федерации эксперты несут ответственность за достоверность сведений, изложенных в заключении.

Председатель экспертной
комиссии

Овсянникова А.А.

(подписано усиленной электронной
подписью)

Ответственный секретарь
экспертной комиссии

Бревдо Н.И

(подписано усиленной электронной
подписью)

Член экспертной
комиссии

Матвеев Б.М.

(подписано усиленной электронной
подписью)

6. Цели и объекты экспертизы:

6.1. Цели экспертизы:

Определение соответствия проектной документации на проведение работ

по сохранению объекта культурного наследия федерального значения «Парк» по адресу: Санкт-Петербург, г. Павловск, Революции ул., 20, входящего в состав объекта культурного наследия федерального значения «Павловский дворцово-парковый ансамбль» по адресу: Санкт-Петербург, город Павловск, Садовая улица, дом 20: «Проектная документация на проведение работ по реставрации и приспособлению для современного использования объекта культурного наследия федерального значения «Парк» по адресу: Санкт-Петербург, г. Павловск, Революции ул., 20. (Научно-проектная документация на выполнение производственных работ (реставрация и приспособление для современного использования) по сохранению объекта культурного наследия федерального значения «остров княгини Ливен», расположенного по адресу: Санкт-Петербург, г. Павловск, ул. Садовая, 20, Павловский парк, участок № 1, являющегося объектом ландшафтной архитектуры и садово-паркового искусства, входящего в состав объекта культурного наследия федерального значения «Павловский дворцово-парковый ансамбль» (Санкт-Петербург, г. Павловск, ул. Садовая, 20))», шифр: ПД-32312449041, разработанной ООО «М.Г. Прайват Реконстракшн» в 2023-2024 годах, требованиям законодательства Российской Федерации в области государственной охраны объектов культурного наследия.

6.2. Объекты экспертизы:

Проектная документация на проведение работ по сохранению объекта культурного наследия федерального значения «Парк» по адресу: Санкт-Петербург, г. Павловск, Революции ул., 20, входящего в состав объекта культурного наследия федерального значения «Павловский дворцово-парковый ансамбль» по адресу: Санкт-Петербург, город Павловск, Садовая улица, дом 20: «Проектная документация на проведение работ по реставрации и приспособлению для современного использования объекта культурного наследия федерального значения «Парк» по адресу: Санкт-Петербург, г. Павловск, Революции ул., 20. (Научно-проектная документация на выполнение производственных работ (реставрация и приспособление для современного использования) по сохранению объекта культурного наследия федерального значения «остров княгини Ливен», расположенного по адресу: Санкт-Петербург, г. Павловск, ул. Садовая, 20, Павловский парк, участок № 1, являющегося объектом ландшафтной архитектуры и садово-паркового искусства, входящего в состав объекта культурного наследия федерального значения «Павловский дворцово-парковый ансамбль» (Санкт-Петербург, г. Павловск, ул. Садовая, 20))», шифр: ПД-32312449041, разработанная ООО «М.Г. Прайват Реконстракшн» в 2023-2024 годах, в составе:

№ тома	Обозначение	Наименование
--------	-------------	--------------

Раздел 1. Предварительные работы		
1.1	ПД-32312449041-ИРД	Часть 1. Исходно-разрешительная документация
1.2	ПД-32312449041-ФФ	Часть 2. Фотофиксация до начала проведения работ
Раздел 2. Комплексные научные исследования		
2.1	ПД-32312449041-ИС	Часть 1. Историко-архивные и библиографические исследования. Историческая справка
2.2	ПД-32312449041-НИТ	Часть 2. Натурные исследования территории
2.3.1	ПД-32312449041-ИГДИ	Часть 3. Инженерные изыскания. Книга 1. Инженерно-геодезические изыскания
2.3.2	ПД-32312449041-ИГИ	Часть 3. Инженерные изыскания. Книга 2. Инженерно-геологические изыскания
2.3.3	ПД-32312449041-ИГМИ	Часть 3. Инженерные изыскания. Книга 3. Инженерно-гидрологические и гидрометеорологические изыскания
2.4	ПД-32312449041-КНИ	Часть 4. Отчет по комплексным научным исследованиям
Раздел 3. Проект реставрации и приспособления		
3.1	ПД-32312449041-ПЗ	Часть 1. Пояснительная записка
3.2	ПД-32312449041-СПЗУ	Часть 2. Схема планировочной организации земельного участка
3.3	ПД-32312449041-ППО	Часть 3. Проект полосы отвода для наружных сетей
3.4	ПД-32312449041-ПМАФ	Часть 4. Проект малых архитектурных форм
3.5	ПД-32312449041-АР	Часть 5. Архитектурные решения
3.6	ПД-32312449041-КР	Часть 6. Конструктивные и объемно-планировочные решения
3.7.1	ПД-32312449041-КР.НС	Часть 7. Технологические и конструктивные решения линейного объекта. Книга 1. Конструктивные решения наружных сетей охранного телевидения (видеонаблюдения) и электроснабжения
3.7.2	ПД-32312449041-НЭО	Часть 7. Технологические и конструктивные решения линейного объекта. Книга 2. Наружные сети электроснабжения и освещения

3.7.3	ПД-32312449041- НВН	Часть 7. Технологические и конструктивные решения линейного объекта. Книга 3. Система охранного телевидения (видеонаблюдения)
3.8	ПД-32312449041- ПОР	Часть 8. Проект организации работ

7. Перечень документов, представленных заявителем:

- проектная документация на проведение работ по сохранению объекта культурного наследия федерального значения «Парк» по адресу: Санкт-Петербург, г. Павловск, Революции ул., 20, входящего в состав объекта культурного наследия федерального значения «Павловский дворцово-парковый ансамбль» по адресу: Санкт-Петербург, город Павловск, Садовая улица, дом 20: «Проектная документация на проведение работ по реставрации и приспособлению для современного использования объекта культурного наследия федерального значения «Парк» по адресу: Санкт-Петербург, г. Павловск, Революции ул., 20. (Научно-проектная документация на выполнение производственных работ (реставрация и приспособление для современного использования) по сохранению объекта культурного наследия федерального значения «остров княгини Ливен», расположенного по адресу: Санкт-Петербург, г. Павловск, ул. Садовая, 20, Павловский парк, участок № 1, являющегося объектом ландшафтной архитектуры и садово-паркового искусства, входящего в состав объекта культурного наследия федерального значения «Павловский дворцово-парковый ансамбль» (Санкт-Петербург, г. Павловск, ул. Садовая, 20))», шифр: ПД-32312449041, разработанной ООО «М.Г. Прайват Реконстракшн» в 2023-2024 годах, в составе согласно пункту 6.2 настоящего Акта;

- извлечение из постановления Правительства Российской Федерации от 10.07.2001 № 527 «О перечне объектов исторического и культурного наследия федерального (общероссийского) значения, находящихся в г. Санкт-Петербурге» (приложение № 2);

- копия распоряжения КГИОП от 13.05.2019 № 241-р «Об утверждении границ и режима использования территории объекта культурного наследия федерального значения «Павловский дворцово-парковый ансамбль» (приложение № 3);

- копия распоряжения КГИОП от 29.12.2021 № 471-рп «Об утверждении предмета охраны объекта культурного наследия федерального значения «Парк» (приложение № 4);

- копия распоряжения КГИОП от 13.01.2023 № 13-рп «О внесении изменений в распоряжение КГИОП от 29.12.2021 № 471-рп» (приложение № 4);

- копия паспорта объекта культурного наследия федерального значения «Парк» от 08.08.2023 г. (приложение № 6);

- выписки из Единого государственного реестра недвижимости от 29.11.2023 № б/н, от 22.01.2024 № КУВИ-001/2024-17280814, от 01.02.2024 № КУВИ-001/2024-29788627, от 01.02.2024 № КУВИ-001/2024-29788737 (приложение № 7);

- копия задания КГИОП от 21.01.2019 № 01-52-3475/18-0-2 (приложение № 8);

- копия разрешения КГИОП на проведение работ по сохранению от 15.09.2023 № 01-26-2226/23-0-1 (приложение № 8).

8. Сведения об обстоятельствах, повлиявших на процесс проведения и результаты экспертизы:

Сведения об обстоятельствах, повлиявших на процесс проведения и результаты экспертизы, отсутствуют.

9. Сведения о проведенных исследованиях с указанием примененных методов, объема и характера выполненных работ и их результатов:

Настоящая экспертиза проведена в соответствии с Федеральным законом от 25.06.2002 № 73-ФЗ «Об объектах культурного наследия (памятниках истории и культуры) народов Российской Федерации», Положением о государственной историко-культурной экспертизе, утвержденным постановлением Правительства Российской Федерации от 15.07.2009 № 569, Законом Санкт-Петербурга от 12.07.2007 № 333-64 «Об охране объектов культурного наследия в Санкт-Петербурге».

В рамках настоящей экспертизы экспертами были проведены следующие исследования:

- изучение и анализ материалов и проектной документации, представленных заявителем на экспертизу (пункт 7 настоящего Акта);

- историко-архивные и библиографические исследования в полном объеме, необходимом для принятия экспертной комиссией соответствующих решений, с целью выявления материалов, содержащих сведения по истории застройки участка, включая перестройки, утраты, реконструкции, проведение ремонтно-реставрационных работ. В рамках архивно-библиографических исследований были изучены материалы Отдела научной документации (архива) Федерального государственного бюджетного учреждения культуры «Государственный музей-заповедник «Павловск» (далее – Архив ГМЗ «Павловск»), оцифрованные материалы Государственного каталога Музейного фонда Российской Федерации (далее – госкаталог.рф), а также материалы, хранящиеся в открытом доступе. В ходе проведения архивно-библиографического исследования были выявлены материалы, относящиеся к объекту экспертизы, в том числе иконографические материалы. По результатам архивно-библиографических исследований были составлены краткие

исторические сведения (время возникновения, даты основных изменений объекта, п. 10.2. Акта) и альбом иконографии (приложение № 1. Иконографические материалы);

- визуальное обследование объекта экспертизы с проведением натурной фотофиксации современного состояния от 19 февраля 2024 года (фотофиксация выполнена аттестованным экспертом Бревдо Н.И., приложение № 9). Визуальное обследование проводилось в целях установления особенностей архитектурного облика объекта культурного наследия, конструктивного и технического состояния памятника, в объеме, необходимом для принятия экспертной комиссией соответствующих решений.

При проведении государственной историко-культурной экспертизы эксперты соблюдали принципы проведения экспертизы, установленные статьей 29 Федерального закона от 25.06.2002 № 73-ФЗ «Об объектах культурного наследия (памятниках истории и культуры) народов Российской Федерации», обеспечивали объективность, всесторонность и полноту проводимых исследований, а также достоверность и обоснованность своих выводов; самостоятельно оценивали результаты исследований, ответственно и точно формулировали выводы в пределах своей компетенции.

Исследования проводились на основе принципов научной обоснованности, объективности и законности, презумпции сохранности объекта культурного наследия, соблюдения требований безопасности в отношении объекта культурного наследия, достоверности и полноты информации.

Указанные исследования проведены с применением методов архитектурного и семантического анализа, сопоставления натуральных исследований и материалов историко-архивных исследований, в объеме, достаточном для обоснования вывода экспертизы. Результаты исследований, проведенных в рамках экспертизы, были оформлены в виде настоящего Акта.

10. Факты и сведения, выявленные и установленные в результате проведенных исследований:

Объект культурного наследия федерального значения «Парк», местонахождение (адрес): Санкт-Петербург, г. Павловск, Революции ул., 20 включен в единый государственный реестр объектов культурного наследия (памятников истории и культуры) народов Российской Федерации на основании постановления Правительства Российской Федерации от 10.07.2001 № 527 «О перечне объектов исторического и культурного наследия федерального (общероссийского) значения, находящихся в г. Санкт-Петербурге» (приложение № 2) в качестве объекта культурного наследия федерального значения, входящего в состав объекта культурного наследия федерального значения «Павловский дворцово-парковый ансамбль».

Согласно сведениям из единого государственного реестра объектов

культурного наследия (памятников истории и культуры) народов Российской Федерации объекту культурного наследия федерального значения «Парк» присвоен регистрационный номер – 781720399040986.

Границы и режим использования территории объекта культурного наследия федерального значения «Парк» утверждены распоряжением КГИОП от 13.05.2019 № 241-р «Об утверждении границ и режима использования территории объекта культурного наследия федерального значения «Павловский дворцово-парковый ансамбль» (приложение № 3).

Предмет охраны объекта культурного наследия федерального значения «Парк» утвержден распоряжением КГИОП от 29.12.2021 № 471-рп «Об утверждении предмета охраны объекта культурного наследия федерального значения «Парк». Распоряжением КГИОП от 13.01.2023 № 13-рп в предмет охраны внесены изменения (приложение № 4).

Охранное обязательство собственника или иного законного владельца объекта культурного наследия федерального значения «Парк» утверждено распоряжением КГИОП от 26.09.2023 № 287-об/23 «Об утверждении охранного обязательства собственника или иного законного владельца объекта культурного наследия федерального значения «Парк», включенного в единый государственный реестр объектов культурного наследия (памятников истории и культуры) народов Российской Федерации» (приложение № 5) и размещено на официальном сайте КГИОП.

Копия паспорта объекта культурного наследия федерального значения «Парк» от 08.08.2023 г. представлена в приложении № 6 к настоящему Акту.

Согласно сведениям из Единого государственного реестра недвижимости рассматриваемая в рамках настоящей экспертизы часть объекта культурного наследия федерального значения «Парк» (остров кн. Ливен) расположена в границах земельного участка с кадастровым номером 78:42:0016201:1.

10.1. Собственник или пользователь объекта:

Согласно выпискам из Единого государственного реестра недвижимости от № 29.11.2023 № б/н, от 22.01.2024 № КУВИ-001/2024-17280814 земельные участки с кадастровыми номерами 78:42:0016201:1, 78:42:0016201:2 находятся в государственной собственности Российской Федерации, переданы в постоянное (бессрочное) пользование Федеральному государственному бюджетному учреждению культуры «Государственный музей-заповедник «Павловск» (ИНН: 7822002853).

Выписки из Единого государственного реестра недвижимости представлены в приложении № 7 к настоящему Акту.

10.2. Краткие исторические сведения (время возникновения, даты основных изменений объекта):

Территория современного Павловского парка ко второй половине XVIII века была частью обширных лесных угодий, где по преданию в юности любил охотиться великий князь Павел Петрович. Здесь для удобства охоты по повелению императрицы Екатерины II были возведены два небольших деревянных домика – «Крик» и «Крак». В 1777 году Екатерина II по случаю рождения первенца – внука Александра, подарила цесаревичу Павлу Петровичу и великой княгине Марии Федоровне земли, ныне занимаемые Павловском¹.

Уже через пару лет в долине реки Славянки возводятся два небольших дворца. Один для супруги будущего императора Павла – Марии Федоровны (Мариенталь), второй для него самого (Паульлюст). Довольно быстро вокруг Паульлюста стал формироваться пейзажный парк, а сам дворец в 1782 году стал перестраиваться и превращаться в летнюю резиденцию великого князя Павла Петровича. Главным архитектором, сформировавшим облик дворца и парка в Павловске в 1780-е годы, был Чарльз Камерон.

Мария Федоровна была главным вдохновителем и организатором новой резиденции, ее истиной хозяйкой. Она жила здесь до самой своей смерти, будучи вдовствующей императрицей. Сам Павел больше любил Гатчинский дворец и возводил его по своему вкусу, позволив своей жене полностью заниматься Павловском.

С 1796 года Павловск становится императорской резиденцией, дворец и парк опять расширяются, но уже под руководством Винченцо Бренны. В это время над дворцово-парковым ансамблем работают лучшие архитекторы: Ж.-Б. Тома де Томон, А. Воронихин, Дж. Кваренги, К. Росси. Формируются основные районы парка: Дворцовый, Старая и Новая Сильвия, Большая звезда, Белая береза. Довольного долго пустынным и незастроенным оставалось Парадное поле – плац в конце Тройной липовой аллеи, идущей от дворца в сторону Белой берез. Это была вотчина Павла Петровича, где он проводил военные парады и маневры, а от остальной части парка ее отделяла чугунная ограда.

Планировка парка конца XVIII века запечатлена на нескольких исторических планах. Тройная Липовая аллея, начинаясь от дворца, приводила к огромному плацу, имевшему в плане форму раскрытого веера. Плац этот по своим размерам превосходил площадь перед дворцом вместе с самим дворцом. От плаца веерно расходились пять дорог-просек, проложенных через лесной массив².

После смерти супруга Мария Федоровна переезжает в Павловский дворец и продолжает благоустройство парка. К этому времени архитектором парка выступал итальянский художник-декоратор и теоретик искусства Пьетро Гонзаго. С 1799 года он работал над созданием Большой Звезды и Краснодолинных прудов, а в 1803 году приступил к полному преобразению

¹ Семевский М.И. Павловск: очерк истории и описание 1777-1877. СПб., 1877. С. 10-11.

² См. планы Павловского парка конца XVIII в. (приложение № 1, илл. 1, 2).

Парадного поля.

Гонзаго достался плоский участок пыльной земли, где необходимо было объединить участки парка по обе стороны Парадного поля. П. Гонзаго формирует систему искусственных прудов, которые позже получили название Розовопавильонных. Она состоит из центрального водоема с островом кн. Ливен и цепочки прудов по восточной периферии Парадного поля. В результате появился новый район парка, со всех сторон окруженный плотными кулисами лесных массивов, с сочетанием открытых пространств газонов и прудов с живописными ландшафтными группами деревьев и кустарников³.

При создании этого района Гонзаго продумал то, каким образом в зависимости от смены сезонов будет меняться цвет листвы, как сочетаются между собой те или иные породы деревьев. Центральный пруд занимает значительную часть Парадного поля, позволяя любоваться пейзажами, открывающимися с его берегов.

В центре пруда Гонзаго расположил небольшой тенистый остров, добраться на который можно было через паромную переправу. Остров был назван именем бывшей воспитанницы Августейших дочерей императора Павла I – княгини Шарлотты Карловны Ливен.

Весной 1816 года, в честь бракосочетания младшей дочери Павла I и Марии Федоровны – Анны Павловны (воспитанницы кн. Ливен) с принцем Оранским, в центре острова кн. Ливен была построена беседка, получившая название «храм любви». Строил беседку архитектор Г.П. Пильников по проекту К. Росси, деревянную резьбу выполнил А.Н. Чухнов – крепостной графа Д.Н. Шереметева.

За несколько лет до революции беседка сгорела, ее точного описания не сохранилось, известно, что это была небольшая арка, поддерживаемая восемью колоннами. Строительство началось вскоре после бракосочетания великой княжны: к 12 марта работы уже начались и были полностью закончены к маю, когда в Павловск для увеселений прибыл императорский двор. Парковый павильон на острове княгини Ливен был утрачен еще до революции⁴.

Для переправы на остров первоначально были построены две деревянные пристани, затем в 1824 году замененные на чугунные по проекту К.И. Росси.

Остров Ливен фиксируется на многих исторических планах Павловского парка и района Парадного поля, хранящихся в архиве ГМЗ «Павловск».

На плане района 1825 года показано планировочное решение дорожек острова и обозначены насаждения. Насаждения представляют собой массив в центральной части острова, при том, что береговая линия свободна от насаждений. Преимущественно, массив окружен кольцевой дорожкой, за

³ Вергунов А.П., Горохов В.А. Русские сады и парки. М., 1988. С. 259; Иванова О.А. Павловский парк. СПб., 2018. С.34.

⁴ Архив ГМЗ «Павловск». Инв. № 2262/3. Павловский парк. Район «Парадное поле» (исследование к реставрации). Т. 3. Павловск, 1949. С. 34-37.

периметром которой расположен только ряд солитерных посадок и одна ландшафтная группа. Дорожка обходит остров по кругу с отступом от линии берега. В южной части острова имеется еще одна дорожка, проходящая через центр массива⁵.

На плане острова 1840 года показана в целом аналогичная картина: обозначена площадка павильона (сам павильон не показан), центральный массив менее плотный и имеет разрывы, за пределами периметра дорожки также, как и в 1825 году, имеются только штучные насаждения.

На более поздних не датированных планах района, планировка показана без изменений, однако массив становится еще менее плотным (особенно в северной части острова).

Предвоенная схема изменений планировки района Парадного поля подтверждает, что трассировка дорожек острова не менялась. Дорожки датированы 1813 годом.

Павильон зафиксирован на плане 1842 года, составленном генерал-майором Шубертом⁶. На плане показана паромная переправа, от которой по острову расходятся три дороги. Две из них впоследствии соединяются. Далее дороги проходят вдоль разных берегов острова и в конце соединяются у его дальней оконечности. Также на плане показан и сам «Храм Любви» - он находится примерно в середине острова, но сдвинут ближе к южному берегу. Дорожка (раздваиваясь) огибает храм с обеих сторон. Топоним «Храм Любви» как следует из изъяснения к плану является сооружением на острове – «беседкой».

Беседка (павильон), построенная для одного локального события – свадебных торжеств, по своей сути являлась временным сооружением. В связи с этим, а также островным положением беседка поддерживалась от случая к случаю. Сведений о каких-либо ремонтных работах XIX – начала XX века не выявлено.

В последующие годы остров посещаться перестал, сильно зарос и утратил историческую планировку. В предвоенные годы были проведены исследования ландшафтной композиции района, включавшие ландшафтную инвентаризацию, которые, в послевоенное время стали важным документом для разработки проекта реставрации. В исследовании к проекту 1949 года приводится описание острова: «остров, заросший глухой чащей леса, сливается с заросшим осокой и камышом обмелевшим центральным прудом и совершенно утрачивает четкость береговой линии. Зеркало пруда сужено до минимума».

Еще одна характеристика дана в сравнительной таблице видовых точек на 1940-й и 1946-1949 годы. Описание насаждений довоенного времени указывает

⁵ Архив ГМЗ «Павловск». Инв. № 2262/1. Павловский парк. Район «Парадное поле» (исследование к реставрации). Т. 1. Павловск, 1949. С. 58.

⁶ См. приложение № 2, илл. 11.

на соответствие историческим планам «за исключением позднейших зарослей по берегам острова». Характеристика насаждений на 1946-1949 годы сообщает следующее: «на острове утрачена одна ель слева, в остальном вид его не изменился, за исключением расплывчатости береговой линии...»⁷.

До настоящего времени на острове кн. Ливен также сохранились остатки паромных пристаней. В 2018 году разработана проектная документация на реставрацию пристаней⁸.

10.3. Описание объекта, современное состояние:

Рассматриваемая часть объекта культурного наследия федерального значения «Парк» - остров княгини Ливен, расположена в южной части Павловского парка, посреди Центрального (Константиновского) Розовопавильонного пруда в центре ландшафтного района Парадного поля.

Остров в плане имеет бобовидную форму, вытянутую с севера на юг. Объемно-пространственная структура острова представляет собой закрытый ландшафт с группами деревьев, кустарников и самосева вдоль берега. Дорожно-тропиночная сеть не выявлена в связи с наличием снежного покрова.

Старовозрастные деревья (свыше 100 лет) на острове составляют около четверти зеленых насаждений, преобладающей породой среди них является липа мелколистная, произрастающая, в основном, в группах. Имеются также небольшое количество одиночных или парных деревьев лиственных пород (дубы) и хвойных пород (ель, сосна, лиственница).

Средневозрастные деревья (от 41 до 100 лет) произрастают в небольших группах, преобладающими породами являются клен и липа. Единичными деревьями являются дуб, тополь и ель.

Большая часть острова представлена молодыми деревьями (возрастом до 40 лет), произрастающими по всей территории острова, практически все молодые деревья самосевного и порослевого происхождения.

На острове отсутствуют здания и сооружения, за исключением пристани на южном берегу, защитой деревянными коробами и частично скрытой снежным покровом.

Визуальный осмотр дополнительно подтвержден фотофиксацией от 19 февраля 2024 года (приложение № 9).

11. Перечень документов и материалов, собранных и полученных при проведении экспертизы, а также использованной для нее специальной,

⁷ Архив ГМЗ «Павловск». Куровская К.И., Куровский Г.И. Павловский парк. Район «Парадное поле» (Исследование к реставрации). Т. 2. Павловск, 1949. Инв. № 2262/2. С. 16, 38.

⁸ Научно-проектная документация «Пристани (две)» по адресу: Санкт-Петербург, г. Павловск, Садовая ул., д. 20, Павловский парк, Розовопавильонный пруд, о. Ливен». Натурные исследования, изыскательские и проектные работы по реставрации и капитальному ремонту пристаней (двух) с воссозданием паромной переправы на центральном Розовопавильонном пруду, шифр: 0372200160717000028-ИС, разработанная ООО «НИИПИ Спецреставрация» в 2018 г.

технической и справочной литературы:**11.1. Перечень документов и материалов, собранных и полученных при проведении экспертизы:**

- 1) архив ГМЗ «Павловск»:
 - репродукции части плана и схемы планировки «Парадного поля» от 1813 г., 1825 г., 1840 г., 1858 г., 1876 г., 1935 г., 1949 г. (приложение № 1, илл. 3-6, 8-10, 12, 13, 15-18);
 - «Парадное поле». Схемы расположения древесных групп 1825 г., 1858-1865 гг. (приложение № 1, илл. 7, 14);
 - Проект павильона на острове княгини Ливен (приложение № 1, илл. 19, 20);
 - Кольбе Д. Обмерные чертежи. Ваза Трельяжа Росси. 1919 г. (приложение № 1, илл. 21-23);
 - Шпак В.С. Павильон на острове кн. Ливен (приложение № 1, илл. 24);
 - фотографии 1993 г. (приложение № 1, илл. 38-40);
- 2) госкаталог.рф: №№ 16053778, 46722097, 12085712 (приложение № 1, илл. 25-27);
- 3) распоряжение КГИОП от 26.09.2023 № 287-об/23 «Об утверждении охранного обязательства собственника или иного законного владельца объекта культурного наследия федерального значения «Парк», включенного в единый государственный реестр объектов культурного наследия (памятников истории и культуры) народов Российской Федерации» (приложение № 5). Копия указанного распоряжения размещена на официальном сайте КГИОП (https://kgiop.gov.spb.ru/media/docs/12821/287-об_23_г._Санкт-Петербург_г._Павловск_Революции_ул._20.pdf).

11.2. Используемая для экспертизы специальная, техническая, справочная и иная литература:

- 1) Федеральный закон от 25.06.2002 № 73-ФЗ «Об объектах культурного наследия (памятниках истории и культуры) народов Российской Федерации»;
- 2) Постановление Правительства Российской Федерации от 15.07.2009 № 569 «Об утверждении Положения о государственной историко-культурной экспертизе»;
- 3) Закон Санкт-Петербурга от 20.06.2007 № 333-64 «Об охране объектов культурного наследия в Санкт-Петербурге»;
- 4) Закон Санкт-Петербурга от 19.01.2009 № 820-7 «О границах объединенных зон охраны объектов культурного наследия, расположенных на территории Санкт-Петербурга, режимах использования земель и требованиях к градостроительным регламентам в границах указанных зон»;
- 5) ГОСТ Р 55528-2013 «Национальный стандарт Российской Федерации. Состав и содержание научно-проектной документации по сохранению объектов

культурного наследия. Памятники истории и культуры. Общие требования»;

6) ГОСТ Р 55567-2013 «Национальный стандарт Российской Федерации. Порядок организации ведения инженерно-технических исследований на объектах культурного наследия. Памятники истории и культуры»;

7) ГОСТ Р 21.101-2020 «Национальный стандарт Российской Федерации. Система проектной документации для строительства. Основные требования к проектной и рабочей документации»;

8) ГОСТ Р 55945-2014 «Национальный стандарт Российской Федерации. Общие требования к инженерно-геологическим изысканиям и исследованиям для сохранения объектов культурного наследия»;

9) Письмо Министерства культуры Российской Федерации от 24.03.2015 № 90-01-39-ГП;

10) Методические рекомендации по разработке научно-проектной документации на проведение работ по сохранению объектов культурного наследия (памятников истории и культуры) народов Российской Федерации (письмо Минкультуры России от 16.10.2015 г. № 338-01-39-ГП);

11) Письмо Министерства культуры Российской Федерации от 25.03.2014 г. № 52-01-39/12-ГП «Разъяснение о научно-проектной и проектной документации»;

12) Письмо Министерства культуры Российской Федерации от 22.02.2017 № 45-01.1-39-НМ «О рекомендации к применению Методических рекомендаций по эксплуатации объектов культурного наследия (памятников истории и культуры) народов Российской Федерации»;

13) архив ГМЗ «Павловск». Инв. № 2262/1, 2262/2, 2262/3. Павловский парк. Район «Парадное поле» (исследование к реставрации). Т.1-Т.3. Павловск, 1949;

14) архив ГМЗ «Павловск». Инв. № 2262/4. Павловский парк. Альбом к исследованию для реставрации района «Парадное поле», Павловск, 1949;

15) Вергунов А.П., Горохов В.А. Русские сады и парки. М., 1988;

16) Иванова О.А. Павловский парк. СПб., 2018;

17) Семевский М.И. Павловск: очерк истории и описание 1777-1877. СПб., 1877;

18) Швидковский Д.О. Чарльз Камерон и архитектура императорских резиденций. М., 2008;

19) Старые карты России и зарубежья [Электронный ресурс] // URL: https://retromap.ru/1418421_z17_59.687365,30.466729.

12. Обоснования вывода экспертизы:

12.1. Описание проектных решений, анализ проектной документации:

На государственную историко-культурную экспертизу представлена проектная документация на проведение работ по сохранению объекта

культурного наследия федерального значения «Парк» по адресу: Санкт-Петербург, г. Павловск, Революции ул., 20, входящего в состав объекта культурного наследия федерального значения «Павловский дворцово-парковый ансамбль» по адресу: Санкт-Петербург, город Павловск, Садовая улица, дом 20: «Проектная документация на проведение работ по реставрации и приспособлению для современного использования объекта культурного наследия федерального значения «Парк» по адресу: Санкт-Петербург, г. Павловск, Революции ул., 20. (Научно-проектная документация на выполнение производственных работ (реставрация и приспособление для современного использования) по сохранению объекта культурного наследия федерального значения «остров княгини Ливен», расположенного по адресу: Санкт-Петербург, г. Павловск, ул. Садовая, 20, Павловский парк, участок № 1, являющегося объектом ландшафтной архитектуры и садово-паркового искусства, входящего в состав объекта культурного наследия федерального значения «Павловский дворцово-парковый ансамбль» (Санкт-Петербург, г. Павловск, ул. Садовая, 20)»», шифр: ПД-32312449041, в составе согласно пункту 6.2 настоящего Акта.

Представленная проектная документация разработана в 2023-2024 годах Обществом с ограниченной ответственностью «М.Г. Прайват Реконстракшн», осуществляющим деятельность по сохранению объектов культурного наследия в соответствии с действующей лицензией Министерства культуры Российской Федерации от 10.09.2013 № МКРФ 01088.

Проектной документацией предусматривается реставрация и приспособление для современного использования объекта культурного наследия федерального значения «Парк», входящего в состав объекта культурного наследия федерального значения «Павловский дворцово-парковый ансамбль», в границах острова княгини Ливен.

Раздел 1. Предварительные работы включает в себя Часть 1. Исходно-разрешительная документация, шифр: ПД-32312449041-ИРД, Часть 2. Фотофиксация до начала проведения работ, шифр: ПД-32312449041-ФФ.

В Части 1. Исходно-разрешительная документация, шифр: ПД-32312449041-ИРД проектной организацией собраны исходные и разрешительные документы, являющиеся основанием для разработки проектной документации, и включающие в себя: задание КГИОП на проведение работ по сохранению объекта культурного наследия, распоряжения КГИОП об утверждении предмета охраны объекта культурного наследия, распоряжение КГИОП об утверждении границ и режима использования территории объекта культурного наследия, охрannое обязательство собственника или иного законного владельца, паспорт объекта культурного наследия, программа научно-исследовательских работ, акт определения категории сложности, заключение о возможности приспособления, выписки из Единого

государственного реестра недвижимости, акт технического состояния объекта культурного наследия.

В рассматриваемой части представлен Акт определения влияния предполагаемых к проведению видов работ на конструктивные и другие характеристики надежности и безопасности объекта культурного наследия федерального значения «Парк», входящего в состав объекта культурного наследия федерального значения «Павловский дворцово-парковый ансамбль», расположенного по адресу: Санкт-Петербург, г. Павловск, Революции ул., 20 (Санкт-Петербург, г. Павловск, Садовая ул., 20) от 24.07.2023 г. (далее – Акт влияния).

При проведении работ, указанных в Акте влияния (санитарная вырубка деревьев и кустарников; проведение различных лечебно-оздоровительных мероприятий зеленых насаждений; устройство пешеходных дорожек (тропиночной сети) на о. Ливен в соответствии с архивными историческими материалами; устройство открытых лотков из мощного булыжного камня; восстановление утраченного деревянного павильона в соответствии с архивными историческими материалами; реставрация 3 (трех) чугунных ваз и восстановление 1 (одной) по аналогу, располагавшихся у павильона «Храм любви» («Анна Павловны») с установкой на историческое место; восстановление малых архитектурных форм (скамей, шпалер и урн); подземная прокладка наружных сетей методом горизонтального наклонного бурения ГНБ (сети электроснабжения, наружного освещения, охранного телевидения (видеонаблюдения)); создание наружных сетей электроснабжения о. Ливен, подключаемых к проектируемой БКТП; подключение здания «домик паромщика» к сети электроснабжения от проектируемого щита распределительного ЩР1, устанавливаемого на о. Ливен; установка архитектурной подсветки павильона и системы молниезащиты павильона; создание системы охранного телевидения (видеонаблюдения), локально вычислительной сети (ЛВС) и волоконно-оптической линии связи (ВОЛС) для обеспечения передачи видеосигнала от видеокамер до системообразующего оборудования; восстановление благоустройства территории после производства работ):

- сохраняется исторически сложившаяся объемно-пространственная и планировочная структура и рельеф объекта культурного наследия;

- не изменяется объемно-планировочная структура объекта культурного наследия.

Предполагаемые к выполнению работы на объекте культурного наследия в соответствии с письмом Минкультуры России от 24.03.2015 № 90-01-39-ГП относятся к работам по сохранению объекта культурного наследия.

Согласно выводу Акта влияния, работы, предусмотренные проектной документацией к выполнению на объекте культурного наследия, не оказывают

влияния на конструктивные и другие характеристики надежности и безопасности объекта культурного наследия федерального значения «Парк».

В Части 2. Фотофиксация до начала проведения работ, шифр: ПД-32312449041-ФФ представлены подробные материалы фотофиксации объекта культурного наследия федерального значения «Парк», выполненные в границах проектирования (остров кн. Ливен), составлена схема ее осуществления. На фотоснимках зафиксированы основные объемно-пространственные и планировочные решения, рельеф и зеленые насаждения ландшафтного района Парадное поле объекта культурного наследия федерального значения «Парк» в границах проектирования (остров кн. Ливен) и их состояние.

Раздел 2. Комплексные научные исследования включает в себя Часть 1. Историко-архивные и библиографические исследования. Историческая справка, шифр: ПД-32312449041-ИС, Часть 2. Натурные исследования территории, шифр: ПД-32312449041-НИТ, Часть 3. Инженерные изыскания (Книга 1. Инженерно-геодезические изыскания, шифр: ПД-32312449041-ИГДИ; Книга 2. Инженерно-геологические изыскания, шифр: ПД-32312449041-ИГИ; Книга 3. Инженерно-гидрологические и гидрометеорологические изыскания, шифр: ПД-32312449041-ИГМИ), Часть 4. Отчет по комплексным научным исследованиям, шифр: ПД-32312449041-КНИ.

В Части 1. Историко-архивные и библиографические исследования. Историческая справка, шифр: ПД-32312449041-ИС представлена подробная историческая справка, отражающая основные этапы формирования и изменений объекта культурного наследия федерального значения «Парк», собран альбом исторической иконографии, составлен историко-культурный опорный план, совмещенный план на период 1816-1949 гг., историко-архитектурный план, опорный план озеленения территории.

В Части 2. Натурные исследования территории, шифр: ПД-32312449041-НИТ представлены результаты натурального обследования территории объекта культурного наследия федерального значения «Парк» в границах проектирования, включая инвентаризацию зеленых насаждений, учет существующей дорожной сети и строений, характеристику древесно-кустарниковой растительности, информацию о фитопатологическом обследовании, а также проектные предложения по санитарной рубке и лечебно-оздоровительным мероприятиям, составлено инвентаризационное описание зеленых насаждений, подготовлены рекомендации и проектные предложения.

В графических материалах тома представлен план инвентаризации, опорный дендроплан, план рекомендуемых рубок и план фотофиксации.

Также в рамках натурных исследований выполнено обследование чугунных ваз и постаментов, ранее располагавшихся на месте утраченного павильона «Храм любви» на острове кн. Ливен с фотофиксацией дефектов, отбором проб для проведения стратиграфического исследования красочных

покрытий с определением колера и типа связующего в условиях лаборатории, составлением схемы дефектов.

В том же также представлены результаты натурного исследования территории (шурфы) на месте утраченного павильона «Храм любви» на острове кн. Ливен, выполненных в целях выявления местоположения, габаритов и привязки сохранившихся фундаментов, определения конструктивного типа и технического состояния фундаментов.

Часть 3. Инженерные изыскания включает в себя Книгу 1. Инженерно-геодезические изыскания, шифр: ПД-32312449041-ИГДИ, Книгу 2. Инженерно-геологические изыскания, шифр: ПД-32312449041-ИГИ и Книгу 3. Инженерно-гидрологические и гидрометеорологические изыскания, шифр: ПД-32312449041-ИГМИ.

В рамках инженерно-геодезических изысканий проектной организацией составлен топографический план масштаба 1:500 с подземными коммуникациями.

В рамках инженерно-геологических изысканий представлена характеристика района работ и сведения о инженерно-геологической изученности участка, сведения о инженерно-геологических условиях, геологическом строении, физико-механических свойствах грунтов, гидрогеологические условия, сведения о геологических и инженерно-геологических процессах.

В рамках инженерно-гидрологических и гидрометеорологических изысканий представлены сведения о гидрометеорологической изученности территории, природные условия, включая физико-географическую, гидрологическую и климатическую характеристику района изысканий.

Часть 4. Отчет по комплексным научным исследованиям, шифр: ПД-32312449041-КНИ включает обобщенные выводы и рекомендации по результатам комплексных научных исследований объекта культурного наследия федерального значения «Парк», включая историко-архивные и библиографические исследования, описание результатов натурного исследования территории в том числе результаты инвентаризации зеленых насаждений, инженерно-геодезические, инженерно-гидрологические и гидрометеорологические изыскания.

По результатам анализа подразделов «Предварительные работы» и «Комплексные научные исследования» экспертной комиссией установлено, что представленные материалы в полной мере отражают существующее состояние объекта культурного наследия федерального значения «Парк», разработаны в соответствии с заданием КГИОП от 21.01.2019 № 01-52-3475/18-0-2 и разрешением КГИОП на проведение работ по сохранению от 15.09.2023 № 01-26-2226/23-0-1 (приложение № 8) в достаточном для принятия проектных решений объеме.

Раздел 3. Проект реставрации и приспособления включает в себя Часть 1. Пояснительная записка, шифр: ПД-32312449041-ПЗ, Часть 2. Схема планировочной организации земельного участка, шифр: ПД-32312449041-СПЗУ, Часть 3. Проект полосы отвода для наружных сетей, шифр: ПД-32312449041-ППО, Часть 4. Проект малых архитектурных форм, шифр: ПД-32312449041-ПМАФ, Часть 5. Архитектурные решения, шифр: ПД-32312449041-АР, Часть 6. Конструктивные и объемно-планировочные решения, шифр: ПД-32312449041-КР, Часть 7. Технологические и конструктивные решения линейного объекта (Книга 1. Конструктивные решения наружных сетей охранного телевидения (видеонаблюдения) и электроснабжения, шифр: ПД-32312449041-КР.НС; Книга 2. Наружные сети электроснабжения и освещения, шифр: ПД-32312449041-НЭО; Книга 3. Система охранного телевидения (видеонаблюдения), шифр: ПД-32312449041-НВН), Часть 8. Проект организации работ, шифр: ПД-32312449041-ПОР.

В Части 1. Пояснительная записка, шифр: ПД-32312449041-ПЗ представлена развернутая пояснительная записка, содержащая характеристику объекта культурного наследия федерального значения «Парк», сведения о проведенных исследованиях, проектные решения и их обоснование, а также перечень мероприятий по охране окружающей среды на период выполнения работ, перечень мероприятий по обеспечению доступа инвалидов и маломобильных групп населения, по обеспечению пожарной безопасности, по гражданской обороне, по предупреждению чрезвычайных ситуаций природного и техногенного характера. Проектной документацией предусматривается реставрация и приспособление для современного использования объекта культурного наследия федерального значения «Парк» в границах острова Ливен.

Более подробно архитектурные, конструктивные, инженерные и иные проектные решения проанализированы в соответствующих разделах.

Часть 2. Схема планировочной организации земельного участка, шифр: ПД-32312449041-СПЗУ содержит информацию о характеристике земельного участка, обоснование и описание планировочной организации земельного участка, описание решений по инженерной подготовке территории, организации рельефа вертикальной планировкой, описание решений по благоустройству территории.

Проектной документацией предусматривается:

- устройство пешеходных дорожек из гранитного отсева с сохранением исторической трассировки в соответствии с результатами комплексных научных исследований;
- устройство открытых лотков из мощеного булыжного камня;
- восстановление деревянного павильона «Храм Любви» по материалам исторической иконографии и результатам комплексных научных исследований,

с оснащением его инженерными системами и технологическим оборудованием;

- реставрация трех чугунных ваз и восстановление утраченной вазы по сохранившимся аналогам, с последующей установкой ваз на историческое место – по углам павильона;

- установка малых архитектурных форм (скамьи, урны, шпалер);

- прокладка наружных инженерных сетей с установкой опор фонарей освещения и видеонаблюдения;

- озеленение территории, санитарные рубки и лечебно-оздоровительные мероприятия зеленых насаждений в соответствии с выполненными исследованиями;

Графическая часть представлена чертежами ситуационного плана, опорного плана, схемой планировочной организации земельного участка, схемой организации рельефа, планом земляных масс, планом дорожных покрытий с конструкциями дорожных одежд, планом озеленения, планом расстановки малых архитектурных форм, сводным планом сетей инженерно-технического обеспечения.

Часть 3. Проект полосы отвода для наружных сетей, шифр: ПД-32312449041-ППО включает в себя описание принятых проектных решений по организации рельефа, инженерной подготовке территории при проведении работ по прокладке инженерных сетей (охранного телевидения и электроснабжения), а также следующие графические материалы: ситуационный план на топографической карте-схеме, план и продольный профиль трассы.

В Части 4. Проект малых архитектурных форм, шифр: ПД-32312449041-ПМАФ представлены графические материалы, направленные на реализацию проектных решений по установке малых архитектурных форм, а именно: ремонтные схемы ваз, общие виды ваз, скамьи, урны, шпалер, чертеж устройства основания под скамьи и вазы, а также представлена ведомость объемов работ.

Часть 5. Архитектурные решения, шифр: ПД-32312449041-АР включает в себя графические материалы, направленные на реализацию принятых архитектурных решений по восстановлению павильона «Храм Любви», а именно: чертежи фасадов, разрезы, план устройства деревянного настила площадки, цветовое решение фасадов, фрагменты и детали павильона, необходимые шаблоны, а также ведомость объемов работ.

В Части 6. Конструктивные и объемно-планировочные решения, шифр: ПД-32312449041-КР представлена пояснительная записка с обоснованием принятых проектом конструктивных решений по восстановлению павильона «Храм Любви», а также ведомость объемов работ. Проектной документацией предусматриваются следующие конструктивные решения:

- устройство основания под колонны;

- устройство деревянных колонн квадратного сечения с креплением их к

закладным деталям фундамента;

- устройство продольных и поперечных балок, крыши с деревянной стропильной системой и покрытием из кровельной стали.

В графических материалах рассматриваемой части представлены: план и разрез павильона с необходимыми узлами и сечениями, фасады, чертежи фундамента со схемой опалубки, закладными деталями, опорным стаканом, разрезы, узлы и сечения, схема расположения элементов стропильной системы с узлами и сечениями, план архитектурной подсветки, план размещения молниезащиты.

Часть 7. Технологические и конструктивные решения линейного объекта включает в себя: Книгу 1. Конструктивные решения наружных сетей охранного телевидения (видеонаблюдения) и электроснабжения, шифр: ПД-32312449041-КР.НС, Книгу 2. Наружные сети электроснабжения и освещения, шифр: ПД-32312449041-НЭО, Книгу 3. Система охранного телевидения (видеонаблюдения), шифр: ПД-32312449041-НВН.

Проектом предусматриваются следующие решения:

- прокладка наружных сетей электроснабжения и охранного телевидения открытым способом под набивными дорожками и закрытым бестраншейным способом горизонтально-направленного бурения;

- устройство архитектурной подсветки вокруг восстанавливаемого павильона «Храм Любви»;

- установка опор с чугунными элементами на базе круглоконической опоры для системы охранного телевидения и наружного освещения.

- установка и подключение оборудования системы охранного телевидения и наружного освещения.

В графических материалах Книги 1. Конструктивные решения наружных сетей охранного телевидения (видеонаблюдения) и электроснабжения, шифр: ПД-32312449041-КР.НС представлены: схема размещения кабельных трасс на плане, структурная схема линейного объекта, геологические разрезы скважин, схема горизонтального разреза участка горизонтально-направленного бурения, схемы горизонтального разреза кабельной трассы, схема установки шкафов, схема установки типовой опоры кругло-конической с вторичным контуром заземления и протяжным люком, типовая схема установки колодца кабельного, спецификация и ведомость объемов работ.

В графических материалах Книги 2. Наружные сети электроснабжения и освещения, шифр: ПД-32312449041-НЭО представлены: лист с общими данными, структурная схема сетей электроснабжения и освещения, схема размещения сетей электроснабжения и освещения на плане, план размещения архитектурно-художественной подсветки павильона, планы размещения оборудования, схема структурная однолинейная принципиальная электропитания, схемы установки оборудования, схемы установки щита распределительного,

установки шкафа розеточного, схема установки коробок в опоры гранено-канонические, схема монтажная распределительных коробок, спецификация оборудования и ведомость объемов работ.

В графических материалах Книги 3. Система охранного телевидения (видеонаблюдения), шифр: ПД-32312449041-НВН представлены: лист с общими данными, схема границ проектирования, схема размещения телевизионных камер на плане, функциональная схема системы охранного телевидения (видеонаблюдения), типовая схема установки комплектов видеонаблюдения на опоры гранено-канонические, схемы размещения оборудования в шкафах, схема размещения оборудования в серверной, спецификация оборудования и ведомость объемов работ.

В Части 8. Проект организации работ, шифр: ПД-32312449041-ПОР представлена развернутая пояснительная записка, включающая в себя сведения о характеристике района и условиях проведения работ, организации движения автомобильного транспорта до места производства работ, описание условий производства работ в стесненных условиях, сведения об организации строительной площадки, о составе и последовательности проведения работ, описание мероприятий по обеспечению пожарной безопасности, мероприятия по охране труда, мероприятия по вывозу бытового и строительного мусора, обоснованию потребностей в ресурсах, разработан календарный план работ.

Проектом предусматривается восстановление нарушенного при проведении работ благоустройства, включающее восстановление газонов и дорожек с набивным покрытием в соответствии с существующим планировочным и высотным положением.

В графических материалах рассматриваемой части представлены: ситуационный план, строительный генеральный план (стройгенплан).

Рассмотренная в рамках настоящей государственной историко-культурной экспертизы проектная документация содержит текстовые и графические материалы для обоснования проектных решений. Представленные материалы достаточны для реализации перечисленных выше проектных решений.

12.2. Заключение по результатам государственной историко-культурной экспертизы:

По результатам проведенных исследований и анализа представленной на государственную историко-культурную экспертизу проектной документации на проведение работ по сохранению объекта культурного наследия федерального значения «Парк» по адресу: Санкт-Петербург, г. Павловск, Революции ул., 20, входящего в состав объекта культурного наследия федерального значения «Павловский дворцово-парковый ансамбль» по адресу: Санкт-Петербург, город Павловск, Садовая улица, дом 20: «Проектная документация на проведение

работ по реставрации и приспособлению для современного использования объекта культурного наследия федерального значения «Парк» по адресу: Санкт-Петербург, г. Павловск, Революции ул., 20. (Научно-проектная документация на выполнение производственных работ (реставрация и приспособление для современного использования) по сохранению объекта культурного наследия федерального значения «остров княгини Ливен», расположенного по адресу: Санкт-Петербург, г. Павловск, ул. Садовая, 20, Павловский парк, участок № 1, являющегося объектом ландшафтной архитектуры и садово-паркового искусства, входящего в состав объекта культурного наследия федерального значения «Павловский дворцово-парковый ансамбль» (Санкт-Петербург, г. Павловск, ул. Садовая, 20))), шифр: ПД-32312449041, разработанной ООО «М.Г. Прайват Реконстракшн» в 2023-2024 годах, в составе согласно пункту 6.2 настоящего Акта, экспертами установлено следующее:

1. Рассмотренная проектная документация разработана на основании и с учетом исходных и разрешительных документов, собранных проектной организацией, предварительных обследований и фотофиксации.

2. По результатам оценки выводов Акт определения влияния предполагаемых к проведению видов работ на конструктивные и другие характеристики надежности и безопасности объекта культурного наследия федерального значения «Парк», расположенного по адресу: Санкт-Петербург, г. Павловск, Революции ул., 20, от 24.07.2023 г., установлено, что предполагаемые к выполнению в соответствии с экспертируемой проектной документацией виды работ не оказывают влияния на конструктивные и другие характеристики надежности и безопасности объекта культурного наследия федерального значения «Парк» согласно требованиям Федерального закона от 25.06.2002 № 73-ФЗ «Об объектах культурного наследия (памятниках истории и культуры) народов Российской Федерации».

3. Комплексные научные исследования, необходимые для выявления исторических особенностей, определения объемно-пространственных характеристик, архитектурного и конструктивного решения, технического состояния объекта культурного наследия выполнены в достаточном объеме. Результаты проведенных исследований в полной мере отражают существующее состояние объекта культурного наследия федерального значения «Парк» и достаточны для принятия проектных решений.

4. По результатам анализа проектной документации совместно с предметом охраны объекта культурного наследия федерального значения «Парк», утвержденного распоряжением КГИОП от 29.12.2021 № 471-рп «Об утверждении предмета охраны объекта культурного наследия федерального значения «Парк» (с изменениями от 13.01.2023 № 13-рп, приложение № 4), экспертами установлено следующее.

Предусмотренные проектом решения (см п. 12.1. настоящего Акта)

сохраняют и не нарушают элементы предмета охраны, в том числе:

- не предусматривается проведение работ, изменяющих или нарушающих объемно-пространственное и планировочное решение, гидросистему, насаждения, здания и сооружения, малые формы и мемориальные объекты.

Проектом предусматривается реставрация и приспособление для современного использования объекта культурного наследия федерального значения «Парк» в границах проектирования (остров кн. Ливен).

5. Принятые проектной документацией решения согласно статьям 43 и 44 Федерального закона от 25.06.2002 №73-ФЗ относятся к «реставрации памятника или ансамбля» и «приспособлению объекта культурного наследия для современного использования». Предусмотренные решения проводятся в целях создания условий для современного использования объекта культурного наследия, направлены на выявление и сохранение историко-культурной ценности объекта культурного наследия.

6. Представленная на экспертизу проектная документация разработана с соблюдением действующих нормативных требований в части ее состава, содержания и оформления, а также учитывает требования задания КГИОП на проведение работ по сохранению от 21.01.2019 № 01-52-3475/18-0-2 (приложение № 8) и отвечает требованиям действующего законодательства Российской Федерации в области государственной охраны объектов культурного наследия.

13. Вывод экспертизы:

Проектная документация на проведение работ по сохранению объекта культурного наследия федерального значения «Парк» по адресу: Санкт-Петербург, г. Павловск, Революции ул., 20, входящего в состав объекта культурного наследия федерального значения «Павловский дворцово-парковый ансамбль» по адресу: Санкт-Петербург, город Павловск, Садовая улица, дом 20: «Проектная документация на проведение работ по реставрации и приспособлению для современного использования объекта культурного наследия федерального значения «Парк» по адресу: Санкт-Петербург, г. Павловск, Революции ул., 20. (Научно-проектная документация на выполнение производственных работ (реставрация и приспособление для современного использования) по сохранению объекта культурного наследия федерального значения «остров княгини Ливен», расположенного по адресу: Санкт-Петербург, г. Павловск, ул. Садовая, 20, Павловский парк, участок № 1, являющегося объектом ландшафтной архитектуры и садово-паркового искусства, входящего в состав объекта культурного наследия федерального значения «Павловский дворцово-парковый ансамбль» (Санкт-Петербург, г. Павловск, ул. Садовая, 20))», шифр: ПД-32312449041, разработанная ООО «М.Г. Прайват Реконстракшн» в 2023-2024 годах, в составе согласно пункту 6.2

настоящего Акта, соответствует требованиям законодательства Российской Федерации в области государственной охраны объектов культурного наследия (**положительное заключение**).

14. Перечень приложений к заключению экспертизы:

Приложение № 1. Иконографические материалы.

Приложение № 2. Извлечение из постановления Правительства Российской Федерации от 10.07.2001 № 527 «О перечне объектов исторического и культурного наследия федерального (общероссийского) значения, находящихся в г. Санкт-Петербурге».

Приложение № 3. Копия распоряжения КГИОП от 13.05.2019 № 241-р «Об утверждении границ и режима использования территории объекта культурного наследия федерального значения «Павловский дворцово-парковый ансамбль».

Приложение № 4. Копия распоряжения КГИОП от 29.12.2021 № 471-рп «Об утверждении предмета охраны объекта культурного наследия федерального значения «Парк»; копия распоряжения КГИОП от 13.01.2023 № 13-рп «О внесении изменений в распоряжение КГИОП от 29.12.2021 № 471-рп».

Приложение № 5. Копия распоряжения КГИОП от 26.09.2023 № 287-об/23 «Об утверждении охранного обязательства собственника или иного законного владельца объекта культурного наследия федерального значения «Парк», включенного в единый государственный реестр объектов культурного наследия (памятников истории и культуры) народов Российской Федерации».

Приложение № 6. Копия паспорта объекта культурного наследия федерального значения «Парк» от 08.08.2023 г.

Приложение № 7. Выписки из Единого государственного реестра недвижимости от 29.11.2023 № б/н, от 22.01.2024 № КУВИ-001/2024-17280814, от 01.02.2024 № КУВИ-001/2024-29788627, от 01.02.2024 № КУВИ-001/2024-29788737.

Приложение № 8. Копия задания КГИОП от 21.01.2019 № 01-52-3475/18-0-2; копия разрешения КГИОП на проведение работ по сохранению от 15.09.2023 № 01-26-2226/23-0-1.

Приложение № 9. Материалы фотофиксации от 19 февраля 2024 года.

Приложение № 10. Копии договоров с экспертами.

Приложение № 11. Копии протоколов заседаний экспертной комиссии.**15. Дата оформления заключения экспертизы:****Подписи государственных экспертов (подписано усиленной электронной подписью):**Председатель экспертной
комиссии

Овсянникова А.А.

11.03.2024 г.

*(подписано усиленной электронной подписью)*Ответственный секретарь
экспертной комиссии

Бревдо Н.И.

11.03.2024 г.

(подписано усиленной электронной подписью)

Член экспертной комиссии

Матвеев Б.М.

11.03.2024 г.

(подписано усиленной электронной подписью)

Приложение № 1 к Акту по результатам государственной историко-культурной экспертизы проектной документации на проведение работ по сохранению объекта культурного наследия федерального значения «Парк» по адресу: Санкт-Петербург, г. Павловск, Революции ул., 20, входящего в состав объекта культурного наследия федерального значения «Павловский дворцово-парковый ансамбль» по адресу: Санкт-Петербург, город Павловск, Садовая улица, дом 20: «Проектная документация на проведение работ по реставрации и приспособлению для современного использования объекта культурного наследия федерального значения «Парк» по адресу: Санкт-Петербург, г. Павловск, Революции ул., 20. (Научно-проектная документация на выполнение производственных работ (реставрация и приспособление для современного использования) по сохранению объекта культурного наследия федерального значения «остров княгини Ливен», расположенного по адресу: Санкт-Петербург, г. Павловск, ул. Садовая, 20, Павловский парк, участок № 1, являющегося объектом ландшафтной архитектуры и садово-паркового искусства, входящего в состав объекта культурного наследия федерального значения «Павловский дворцово-парковый ансамбль» (Санкт-Петербург, г. Павловск, ул. Садовая, 20))», шифр: ПД-32312449041, разработанной ООО «М.Г. Прайват Реконстракшн» в 2023-2024 годах

Иконографические материалы

Список иллюстраций:

Илл. 1. План Павловского парка конца XVIII века (источник: Швидковский Д.О. Чарльз Камерон и архитектура императорских резиденций. М., 2008).

Илл. 2. План Павловского парка конца XVIII века (источник: Швидковский Д.О. Чарльз Камерон и архитектура императорских резиденций. М., 2008).

Илл. 3. Репродукция части плана 1813 года – «Парадное поле» (источник: архив ГМЗ «Павловск». Инв. № 2262/1. Павловский парк. Район «Парадное поле» (исследование к реставрации). Т. 1. Павловск, 1949).

Илл. 4. «Парадное поле». Схема планировки 1813 г. (источник: архив ГМЗ «Павловск». Инв. № 2262/1. Павловский парк. Район «Парадное поле» (исследование к реставрации). Т. 1. Павловск, 1949).

Илл. 5. Репродукция части плана 1825 г. «Парадное поле». (источник: архив ГМЗ «Павловск». Инв. № 2262/1. Павловский парк. Район «Парадное поле» (исследование к реставрации). Т. 1. Павловск, 1949).

Илл. 6. «Парадное поле». Схема планировки 1825 г. (источник: архив ГМЗ «Павловск». Инв. № 2262/1. Павловский парк. Район «Парадное поле» (исследование к реставрации). Т. 1. Павловск, 1949).

Илл. 7. Парадное поле. Схема расположения древесных групп 1825 г. (источник: архив ГМЗ «Павловск». Инв. № 2262/4. Павловский парк. Альбом к исследованию для реставрации района «Парадное поле», Павловск, 1949).

Илл. 8. Репродукция части плана 1840 г. «Парадное поле» (источник: архив ГМЗ «Павловск». Инв. № 2262/1. Павловский парк. Район «Парадное поле» (исследование к реставрации). Т. 1. Павловск, 1949).

Илл. 9. «Парадное поле». Схема планировки 1840 г. (источник: архив ГМЗ «Павловск». Инв. № 2262/1. Павловский парк. Район «Парадное поле» (исследование к реставрации). Т. 1. Павловск, 1949).

Илл. 10. Парадное поле. Схема планировки 1840 г. (источник: архив ГМЗ «Павловск». Инв. № 2262/4. Павловский парк. Альбом к исследованию для реставрации района «Парадное поле», Павловск, 1949).

Илл. 11. Фрагмент плана Павловска, литографированного со съемки г.-л. Шуберта при Военно-Топографическом Депо. 1842 г. (источник: https://retromap.ru/1418421_z17_59.687365,30.466729).

Илл. 12. «Парадное поле». Схема планировки 1858 г. (источник: архив ГМЗ «Павловск». Инв. № 2262/1. Павловский парк. Район «Парадное поле» (исследование к реставрации). Т. 1. Павловск, 1949).

Илл. 13. Репродукция части плана 1858-1865 гг. «Парадное поле». (источник: архив ГМЗ «Павловск». Инв. № 2262/1. Павловский парк. Район «Парадное поле» (исследование к реставрации). Т. 1. Павловск, 1949).

Илл. 14. «Парадное поле». Схема расположения древесных групп 1858-1865 гг. (источник: архив ГМЗ «Павловск»).

Илл. 15. Репродукция части плана 1876 г. «Парадное поле». (источник: архив ГМЗ «Павловск». Инв. № 2262/1. Павловский парк. Район «Парадное поле» (исследование к реставрации). Т. 1. Павловск, 1949).

Илл. 16. «Парадное поле». Схема планировки 1876 г. (источник: архив ГМЗ «Павловск». Инв. № 2262/1. Павловский парк. Район «Парадное поле» (исследование к реставрации). Т. 1. Павловск, 1949).

Илл. 17. «Парадное поле». Схема планировки 1935 г. (источник: архив ГМЗ «Павловск». Инв. № 2262/1. Павловский парк. Район «Парадное поле» (исследование к реставрации). Т. 1. Павловск, 1949).

Илл. 18. «Парадное поле». Схема планировки 1949 г. (источник: архив ГМЗ «Павловск». Инв. № 2262/1. Павловский парк. Район «Парадное поле» (исследование к реставрации). Т. 1. Павловск, 1949).

Илл. 19. Проект павильона на острове княгини Ливен. План павильона. 1816 г. (источник: архив ГМЗ «Павловск» ПМ КП-42757_1).

Илл. 20. Проект павильона на острове княгини Ливен. Профиль павильона. 1816 г. (источник: архив ГМЗ «Павловск». ПМ КП-42758_1).

Илл. 21. Кольбе Д. Обмерный чертеж. Ваза Трельяжа Росси. 1919 г. (источник: архив ГМЗ «Павловск». М-всп.-1539).

Илл. 22. Кольбе Д. Обмерный чертеж. Ваза Трельяжа Росси. Деталь маски. 1919 г. (источник: архив ГМЗ «Павловск». М-всп.-1541).

Илл. 23. Кольбе Д. Обмерный чертеж. Ваза Трельяжа Росси. 1919 г. (архив ГМЗ «Павловск». М-всп.-1545).

Илл. 24. Шпак В.С. Павильон на острове кн. Ливен (источник: архив ГМЗ «Павловск». ПМ КП-45056).

Илл. 25. Остров на Розовопавильонном пруду в Павловске. Бенуа А.Н. Нач. XX в. (источник: госкаталог.рф № 16053778).

Илл. 26. Павильон на острове в Павловске. Конец XIX-начало XX вв. (источник: госкаталог.рф № 46722097).

Илл. 27. Павловск. Розовопавильонный пруд и беседка на острове княгини Ливен. Нач. XX в. (источник: госкаталог.рф № 12085712).

Илл. 28. Переправа на остров кн. Ливен. 1896 г. (источник: <https://pastvu.com/p/1735656>).

Илл. 29. Пристань на острове гр. Ливен. 1940 г. (источник: архив ГМЗ «Павловск». Павловский парк. Район «Парадное поле» (исследование к реставрации). Т. 2. Павловск, 1949 г.).

Илл. 30. Вид на северный берег острова кн. Ливен. 1940 г. (источник: архив ГМЗ «Павловск». Павловский парк. Район «Парадное поле» (исследование к реставрации). Т. 2. Павловск, 1949 г.).

Илл. 31. Вид на южный берег острова кн. Ливен с юго-востока. 1940 г. (источник: архив ГМЗ «Павловск». Павловский парк. Район «Парадное поле» (исследование к реставрации). Т. 2. Павловск, 1949 г.).

Илл. 32. Пристань на острове гр. Ливен. 1948 г. (источник: архив ГМЗ «Павловск». Павловский парк. Район «Парадное поле» (исследование к реставрации). Т. 2. Павловск, 1949 г.).

Илл. 33. Вид на северный берег острова кн. Ливен. 1946-1949 г. (источник: архив ГМЗ «Павловск». Павловский парк. Район «Парадное поле» (исследование к реставрации). Т. 2. Павловск, 1949 г.).

Илл. 34. Вид на южный берег острова кн. Ливен с юго-востока. 1946-1949 гг. (источник: архив ГМЗ «Павловск». Павловский парк. Район «Парадное поле» (исследование к реставрации). Т. 2. Павловск, 1949 г.).

Илл. 35. Большой Розовопавильонный пруд до очистки. 1948 г. (источник: архив ГМЗ «Павловск». Павловский парк. Район «Парадное поле» (исследование к реставрации). Т. 2. Павловск, 1949 г.).

Илл. 36. Остатки паромной переправы на остров княгини Ливен. 1977 г. (источник: <https://pastvu.com/p/1830629>).

Илл. 37. Остатки паромной переправы на остров княгини Ливен. 1977 г. (источник: <https://pastvu.com/p/1830631>).


Илл. 38. Паромная переправа на остров Ливен. 1993 г. (источник: архив ГМЗ «Павловск».)

Илл. 39. Вид на северный берег острова кн. Ливен. 1993 г. (источник: архив ГМЗ «Павловск».)

Илл. 40. Вид на паромную переправу на южном берегу острова кн. Ливен с востока. 1993 г. (источник: архив ГМЗ «Павловск».)



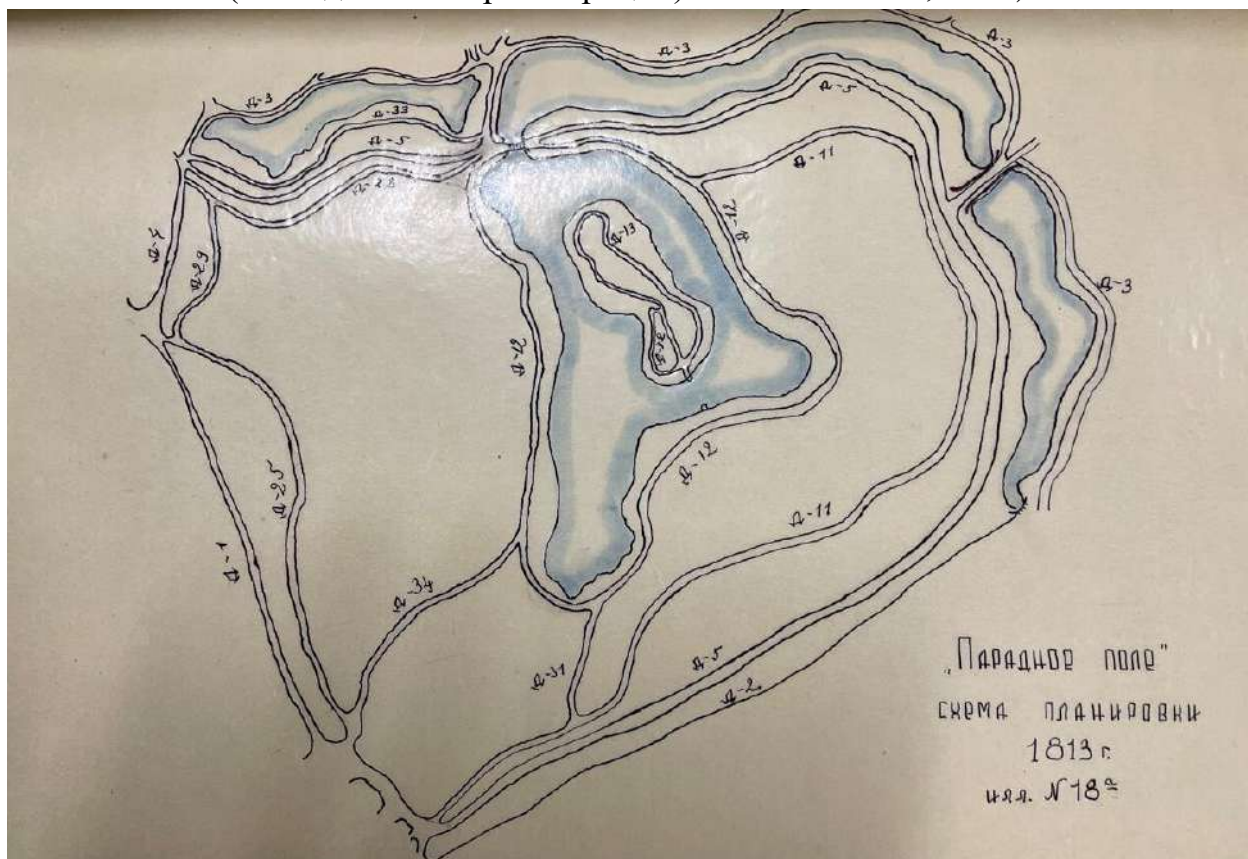
Илл. 1. План Павловского парка конца XVIII века (источник: Швидковский Д.О. Чарльз Камерон и архитектура императорских резиденций. М., 2008).



Илл. 2. План Павловского парка конца XVIII века (источник: Швидковский Д.О. Чарльз Камерон и архитектура императорских резиденций. М., 2008).



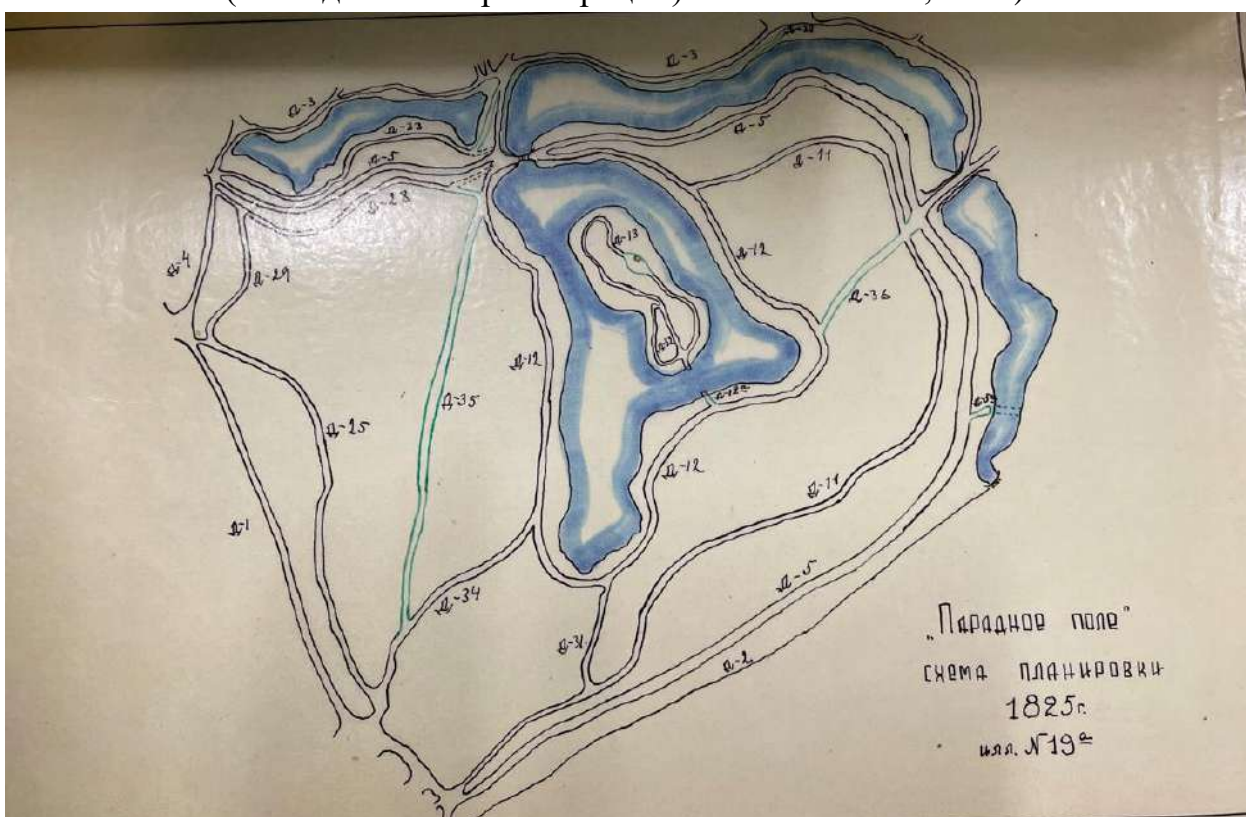
Илл. 3. Репродукция части плана 1813 года – «Парадное поле» (источник: архив ГМЗ «Павловск». Инв. № 2262/1. Павловский парк. Район «Парадное поле» (исследование к реставрации). Т. 1. Павловск, 1949).



Илл. 4. «Парадное поле». Схема планировки 1813 г. (источник: архив ГМЗ «Павловск». Инв. № 2262/1. Павловский парк. Район «Парадное поле» (исследование к реставрации). Т. 1. Павловск, 1949).



Илл. 5. Репродукция части плана 1825 г. «Парадное поле». (источник: архив ГМЗ «Павловск». Инв. № 2262/1. Павловский парк. Район «Парадное поле» (исследование к реставрации). Т. 1. Павловск, 1949).



Илл. 6. «Парадное поле». Схема планировки 1825 г. (источник: архив ГМЗ «Павловск». Инв. № 2262/1. Павловский парк. Район «Парадное поле» (исследование к реставрации). Т. 1. Павловск, 1949).



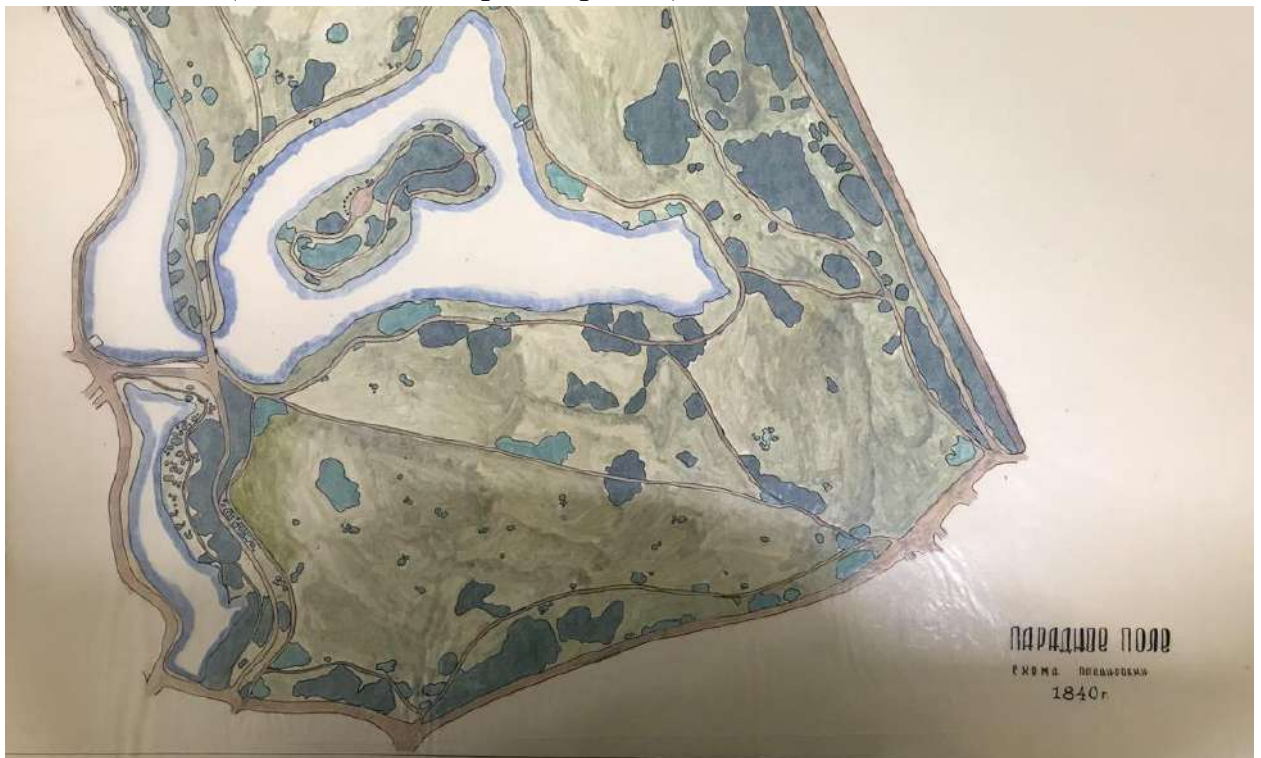
Илл. 7. Парадное поле. Схема расположения древесных групп 1825 г. (источник: архив ГМЗ «Павловск». Инв. № 2262/4. Павловский парк. Альбом к исследованию для реставрации района «Парадное поле», Павловск, 1949).



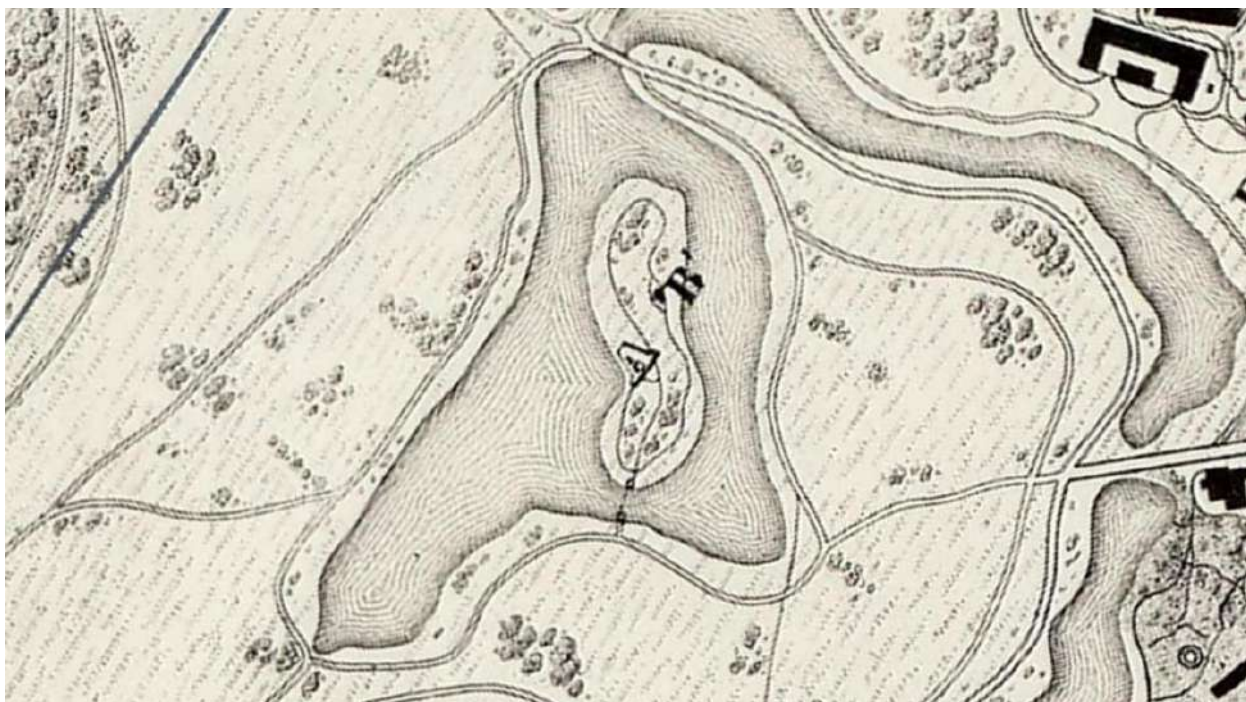
Илл. 8. Репродукция части плана 1840 г. «Парадное поле» (источник: архив ГМЗ «Павловск». Инв. № 2262/1. Павловский парк. Район «Парадное поле» (исследование к реставрации). Т. 1. Павловск, 1949).



Илл. 9. «Парадное поле». Схема планировки 1840 г. (источник: архив ГМЗ «Павловск». Инв. № 2262/1. Павловский парк. Район «Парадное поле» (исследование к реставрации). Т. 1. Павловск, 1949).



Илл. 10. Парадное поле. Схема планировки 1840 г. (источник: архив ГМЗ «Павловск». Инв. № 2262/4. Павловский парк. Альбом к исследованию для реставрации района «Парадное поле», Павловск, 1949).



Илл. 11. Фрагмент плана Павловска, литографированного со съемки г.-л. Шуберта при Военно-Топографическом Депо. 1842 г. (источник: https://retromap.ru/1418421_z17_59.687365,30.466729).



Илл. 12. «Парадное поле». Схема планировки 1858 г. (источник: архив ГМЗ «Павловск». Инв. № 2262/1. Павловский парк. Район «Парадное поле» (исследование к реставрации). Т. 1. Павловск, 1949).



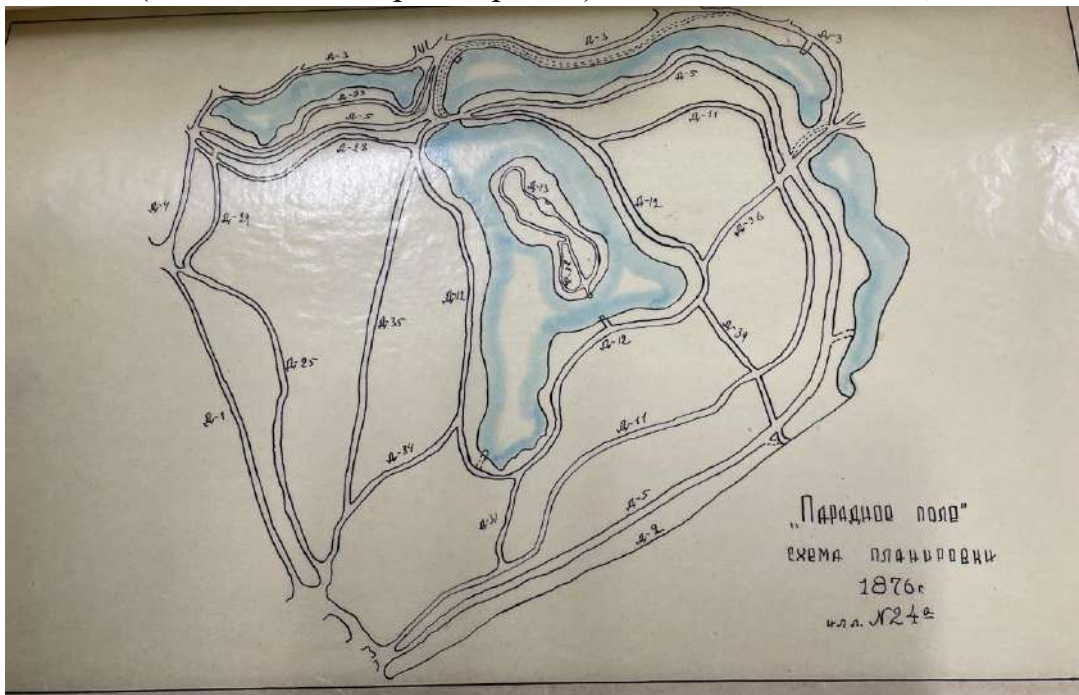
Илл. 13. Репродукция части плана 1858-1865 гг. «Парадное поле». (источник: архив ГМЗ «Павловск». Инв. № 2262/1. Павловский парк. Район «Парадное поле» (исследование к реставрации). Т. 1. Павловск, 1949).



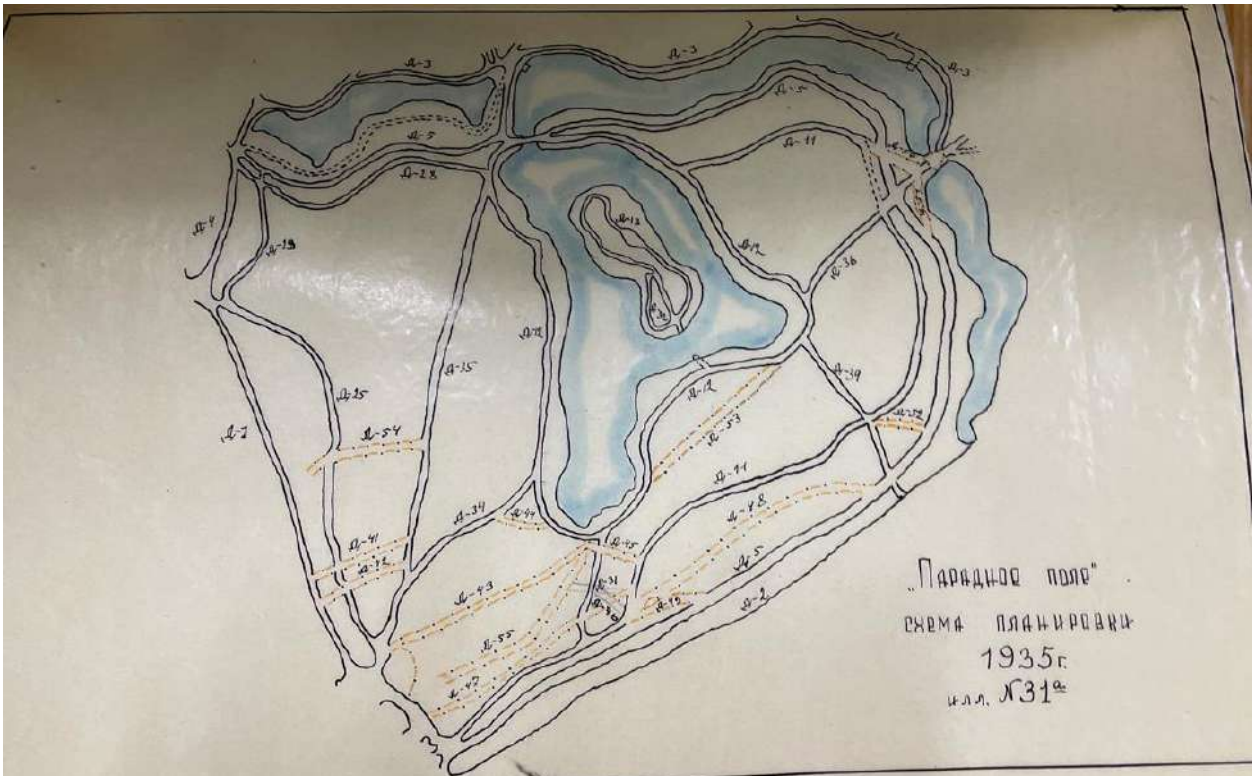
Илл. 14. «Парадное поле». Схема расположения древесных групп 1858-1865 гг. (источник: архив ГМЗ «Павловск»).



Илл. 15. Репродукция части плана 1876 г. «Парадное поле». (источник: архив ГМЗ «Павловск». Инв. № 2262/1. Павловский парк. Район «Парадное поле» (исследование к реставрации). Т. 1. Павловск, 1949).



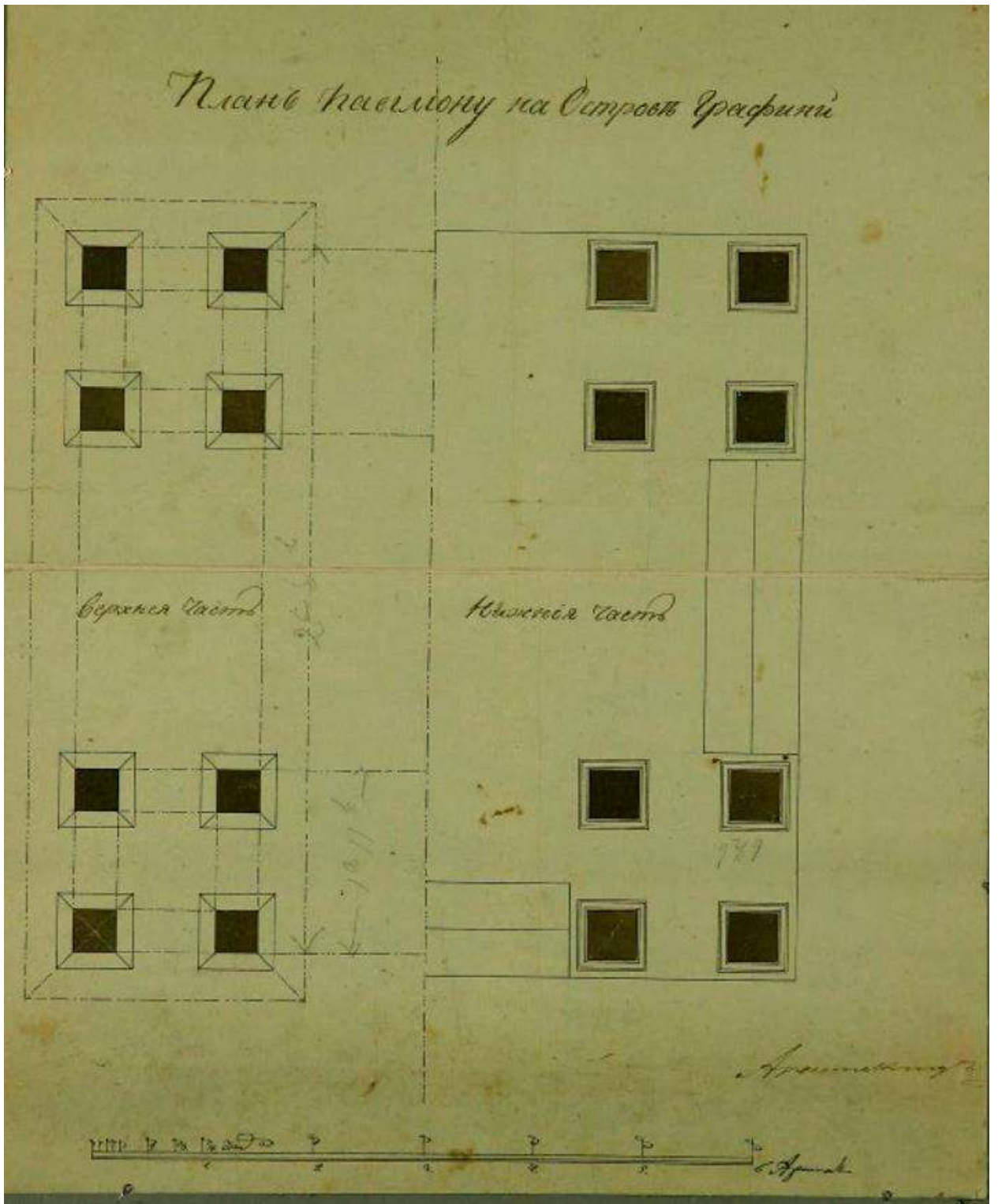
Илл. 16. «Парадное поле». Схема планировки 1876 г. (источник: архив ГМЗ «Павловск». Инв. № 2262/1. Павловский парк. Район «Парадное поле» (исследование к реставрации). Т. 1. Павловск, 1949).



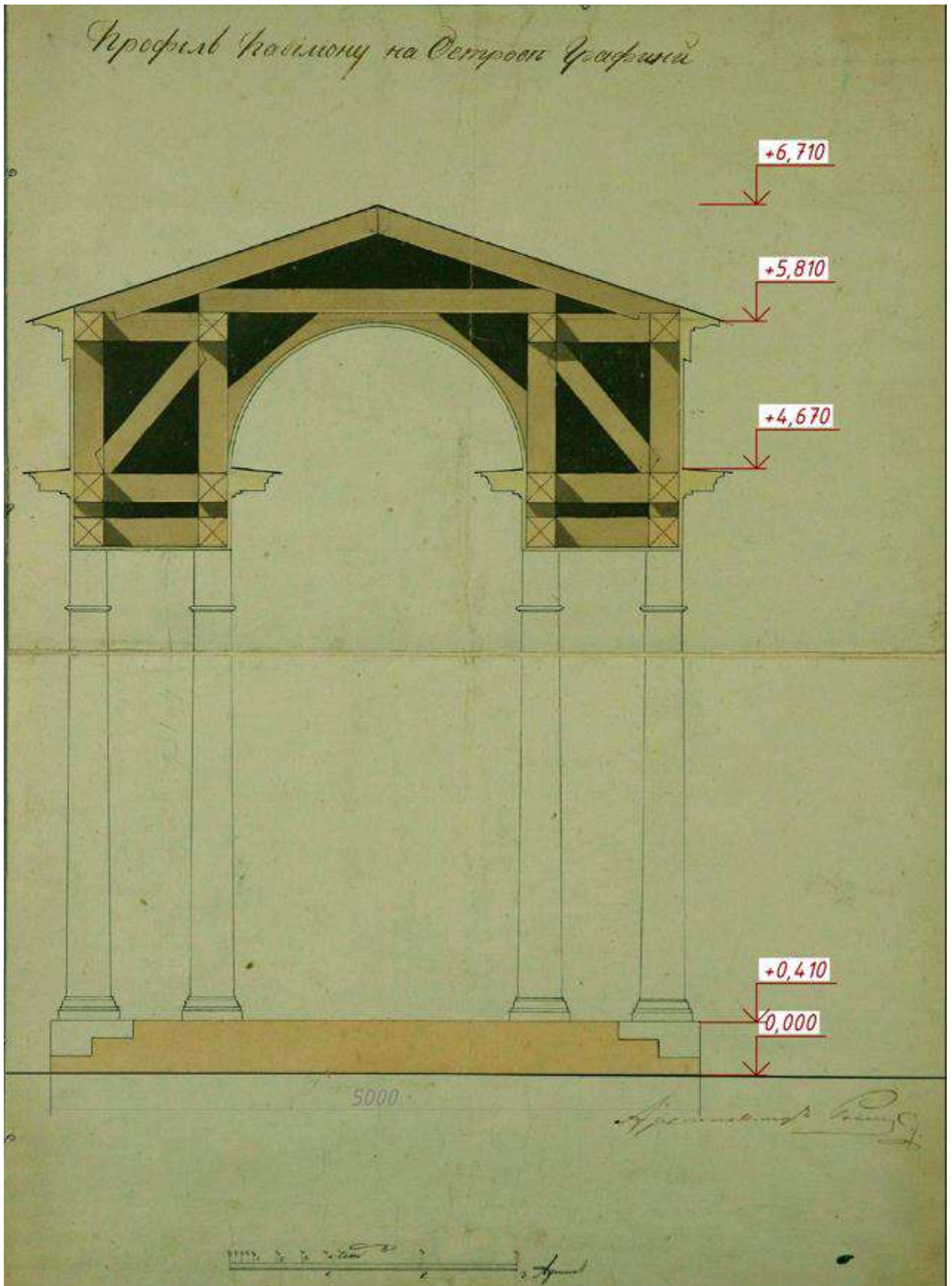
Илл. 17. «Парадное поле». Схема планировки 1935 г. (источник: архив ГМЗ «Павловск». Инв. № 2262/1. Павловский парк. Район «Парадное поле» (исследование к реставрации). Т. 1. Павловск, 1949).




Илл. 18. «Парадное поле». Схема планировки 1949 г. (источник: архив ГМЗ «Павловск». Инв. № 2262/1. Павловский парк. Район «Парадное поле» (исследование к реставрации). Т. 1. Павловск, 1949).



Илл. 19. Проект павильона на острове княгини Ливен. План павильона. 1816 г.
(источник: архив ГМЗ «Павловск» ПМ КП-42757_1).



Илл. 20. Проект павильона на острове княгини Ливен. Профиль павильона. 1816 г. (источник: архив ГМЗ «Павловск». ПМ КП-42758_1).



Илл. 24. Шпак В.С. Павильон на острове кн. Ливен (источник: архив ГМЗ «Павловск». ПМ КП-45056).



Илл. 25. Остров на Розовопавильонном пруду в Павловске. Бенуа А.Н. Нач. XX в. (источник: госкаталог.рф № 16053778).



Илл. 26. Павильон на острове в Павловске. Конец XIX-начало XX вв. (источник: госкаталог.рф № 46722097).




Илл. 27. Павловск. Розовопавильонный пруд и беседка на острове княгини Ливен. Нач. XX в. (источник: госкаталог.рф № 12085712).



Илл. 28. Переправа на остров кн. Ливен. 1896 г. (источник: <https://pastvu.com/p/1735656>).



Илл. 29. Пристань на острове гр. Ливен. 1940 г. (источник: архив ГМЗ «Павловск». Павловский парк. Район «Парадное поле» (исследование к реставрации). Т. 2. Павловск, 1949 г.).



Илл. 30. Вид на северный берег острова кн. Ливен. 1940 г. (источник: архив ГМЗ «Павловск». Павловский парк. Район «Парадное поле» (исследование к реставрации). Т. 2. Павловск, 1949 г.).



Илл. 31. Вид на южный берег острова кн. Ливен с юго-востока. 1940 г. (источник: архив ГМЗ «Павловск». Павловский парк. Район «Парадное поле» (исследование к реставрации). Т. 2. Павловск, 1949 г.).



Илл. 32. Пристань на острове гр. Ливен. 1948 г. (источник: архив ГМЗ «Павловск». Павловский парк. Район «Парадное поле» (исследование к реставрации). Т. 2. Павловск, 1949 г.).



Илл. 33. Вид на северный берег острова кн. Ливен. 1946-1949 г. (источник: архив ГМЗ «Павловск». Павловский парк. Район «Парадное поле» (исследование к реставрации). Т. 2. Павловск, 1949 г.).



Илл. 34. Вид на южный берег острова кн. Ливен с юго-востока. 1946-1949 гг. (источник: архив ГМЗ «Павловск». Павловский парк. Район «Парадное поле» (исследование к реставрации). Т. 2. Павловск, 1949 г.).



Илл. 35. Большой Розовопавильонный пруд до очистки. 1948 г. (источник: архив ГМЗ «Павловск». Павловский парк. Район «Парадное поле» (исследование к реставрации). Т. 2. Павловск, 1949 г.).



Илл. 36. Остатки паромной переправы на остров княгини Ливен. 1977 г. (источник: <https://pastvu.com/p/1830629>).



Илл. 37. Остатки паромной переправы на остров княгини Ливен. 1977 г.
(источник: <https://pastvu.com/p/1830631>).



Илл. 38. Паромная переправа на остров Ливен. 1993 г. (источник: архив ГМЗ
«Павловск».)



Илл. 39. Вид на северный берег острова кн. Ливен. 1993 г. (источник: архив ГМЗ «Павловск»).



Илл. 40. Вид на паромную переправу на южном берегу острова кн. Ливен с востока. 1993 г. (источник: архив ГМЗ «Павловск».)

Приложение № 2 к Акту по результатам государственной историко-культурной экспертизы проектной документации на проведение работ по сохранению объекта культурного наследия федерального значения «Парк» по адресу: Санкт-Петербург, г. Павловск, Революции ул., 20, входящего в состав объекта культурного наследия федерального значения «Павловский дворцово-парковый ансамбль» по адресу: Санкт-Петербург, город Павловск, Садовая улица, дом 20: «Проектная документация на проведение работ по реставрации и приспособлению для современного использования объекта культурного наследия федерального значения «Парк» по адресу: Санкт-Петербург, г. Павловск, Революции ул., 20. (Научно-проектная документация на выполнение производственных работ (реставрация и приспособление для современного использования) по сохранению объекта культурного наследия федерального значения «остров княгини Ливен», расположенного по адресу: Санкт-Петербург, г. Павловск, ул. Садовая, 20, Павловский парк, участок № 1, являющегося объектом ландшафтной архитектуры и садово-паркового искусства, входящего в состав объекта культурного наследия федерального значения «Павловский дворцово-парковый ансамбль» (Санкт-Петербург, г. Павловск, ул. Садовая, 20))», шифр: ПД-32312449041, разработанной ООО «М.Г. Прайват Реконстракшн» в 2023-2024 годах

Извлечение из постановления Правительства Российской Федерации от 10.07.2001 № 527 «О перечне объектов исторического и культурного наследия федерального (общероссийского) значения, находящихся в г. Санкт-Петербурге»

ПРАВИТЕЛЬСТВО РОССИЙСКОЙ ФЕДЕРАЦИИ

ПОСТАНОВЛЕНИЕ

ОТ 10 ИЮЛЯ 2001 ГОДА N 527

О ПЕРЕЧНЕ ОБЪЕКТОВ ИСТОРИЧЕСКОГО И КУЛЬТУРНОГО НАСЛЕДИЯ ФЕДЕРАЛЬНОГО (ОБЩЕРОССИЙСКОГО) ЗНАЧЕНИЯ, НАХОДЯЩИХСЯ В Г.САНКТ-ПЕТЕРБУРГЕ

(с изменениями на 13 октября 2008 года)

Информация об изменяющих документах

Документ с изменениями, внесенными:

[распоряжением Правительства Российской Федерации от 22 февраля 2006 года N 240-р;](#)

[распоряжением Правительства Российской Федерации от 2 июня 2006 года N 801-р;](#)

[распоряжением Правительства Российской Федерации от 13 октября 2008 года N 1480-р.](#)

Правительство Российской Федерации

постановляет:

1. Одобрить работу Министерства культуры Российской Федерации и правительства Санкт-Петербурга, проведенную совместно с научно-исследовательскими организациями и организациями по охране памятников истории и культуры, по уточнению пообъектного состава памятников истории и культуры федерального (общероссийского) значения, находящихся в г.Санкт-Петербурге.

2. Утвердить прилагаемый [перечень объектов исторического и культурного наследия федерального \(общероссийского\) значения, находящихся в г.Санкт-Петербурге.](#)

3. Признать утратившими силу:

[приложение N 1 к постановлению Совета Министров РСФСР от 30 августа 1960 года N 1327 "О дальнейшем улучшении дела охраны памятников культуры в РСФСР"](#) в части, касающейся памятников культуры г.Ленинграда;

[приложение N 1 к постановлению Совета Министров РСФСР от 4 декабря 1974 года N 624 "О дополнении и частичном изменении постановления Совета Министров РСФСР от 30 августа 1960 года N 1327 "О дальнейшем улучшении дела охраны памятников культуры в РСФСР"](#) в части, касающейся памятников культуры г.Ленинграда;

[приложение к постановлению Совета Министров РСФСР от 7 сентября 1976 года N 495 "О дополнении постановления Совета Министров РСФСР от 30 августа 1960 года N 1327 "О дальнейшем улучшении дела охраны памятников культуры в РСФСР"](#) (СП РСФСР, 1976, N 17, ст.134) в части, касающейся памятников культуры г.Ленинграда;

[постановление Правительства Российской Федерации от 20 февраля 1992 года N 116 "О включении в список исторических памятников ледокола "Красин".](#)

Председатель Правительства
Российской Федерации
М.Касьянов

УТВЕРЖДЕН
постановлением Правительства
Российской Федерации
от 10 июля 2001 года N 527

ПЕРЕЧЕНЬ
ОБЪЕКТОВ ИСТОРИЧЕСКОГО И КУЛЬТУРНОГО НАСЛЕДИЯ
ФЕДЕРАЛЬНОГО (ОБЩЕРОССИЙСКОГО) ЗНАЧЕНИЯ,
НАХОДЯЩИХСЯ В Г.САНКТ-ПЕТЕРБУРГЕ

(с изменениями на 13 октября 2008 года)

Наименование и дата сооружения памятника истории и культуры	Местонахождение памятника истории и культуры
---	--

г.Санкт-Петербург

Набережная Адмиралтейская:

Адмиралтейская наб. - левый
берег р.Большой Невы,
от Дворцового моста до
Декабристов пл.

набережная, 1873-1874 гг.,
инж. Карлович В.М., инж.
Селянинов С.С.

спуск Дворцовый со львами и
пристанью, 1820-1824 гг.,
инж. Готман А.Д., 1832 г.,
арх. Шарлемань Л.И.,
1914-1916 гг.,
инж. Пшеницкий А.П.

спуск Петровский с вазами и
пристанью, 1820-1824 гг.,
инж. Готман А.Д., 1873-1874 гг.,
инж. Карлович В.М.,
инж. Селянинов С.С.

Главное Адмиралтейство, 1704 г.,
1732-1738 гг., арх. Коробов И.К.,
1806-1823 гг., ск. Анисимов А.А.,
ск. Демут-Малиновский В.И.,
арх. Захаров А.Д., ск. Пименов С.С.,
ск. Тербенев И.И., ск. Щедрин Ф.Ф.

Адмиралтейская наб., 2, 16,
Адмиралтейский пр., 1

Дворец Великого князя Михаила
Михайловича:

Адмиралтейская наб., 8,
Черноморский пер., 4, 5,
Азовский пер., 1

дворец, 1885-1891 гг.,
арх. Месмахер М.Е., 1911 г.,
гражд. инж. Бергштроссер П.К.
служебный дом, 1884-1888 гг.,
арх. Месмахер М.Е.

Адмиралтейская наб., 8,
Черноморский пер., 5,
Азовский пер., 1
Черноморский пер., 4

Дом, где жили: в 1906-1910 гг.,
физик Голицин Б.Б., в 1890 г., в

Адмиралтейская наб., 10,
Черноморский пер., 7

нач. XVIII в., ск. Баратта П., XIX в. (постамент)	
западный круг: бюст "Весна", нач. XVIII в., 1952 г. (постамент)	
бюст "Девушка с жемчужной нитью", нач. XVIII в., 1952 г. (постамент)	
бюст "Лето", нач. XVIII в., 1952 г. (постамент)	
бюст "Наяда" (два), нач. XVIII в., 1952 г. (постамент)	
бюст "Нимфа ясного дня", нач. XVIII в., 1952 г. (постамент)	
статуя "Правосудие", нач. XVIII в., ск. Баратта П., кон. XVIII в. (постамент)	в центре западного круга
цветники партерные Большие круги, 1792-1799 гг., арх. Бренна В.	
бюст Аполлона Бельведерского, 1-я пол. XIX в. (копия с оригинала ск. Леохара), XIX в. (постамент)	площадка вблизи Большой Каменной (Итальянской) лестницы
Вольерный участок: бюст Гомера, XVIII в., 1954 г. (постамент)	центральный район парка аллея у павильона "Вольер"
бюст императора Августа, XVIII в., 1954 г. (постамент)	аллея у павильона "Вольер"
бюст императора Адриана Публия, XVIII в., 1954 г. (постамент)	аллея у павильона "Вольер"
бюст императора Гальбы, XVIII в., 1954 г. (постамент)	аллея у павильона "Вольер"
бюст императора Каракаллы, XVIII в., 1954 г. (постамент)	аллея у павильона "Вольер"
бюст императора Клавдия, XVIII в., 1954 г. (постамент)	аллея у павильона "Вольер"
бюст императора Нерона, XVIII в., 1954 г. (постамент)	аллея у павильона "Вольер"
бюст императора Октавиана Августа, XVIII в., 1954 г. (постамент)	аллея у павильона "Вольер"
бюст императора Оттона, XVIII в., 1954 г. (постамент)	аллея у павильона "Вольер"
бюст императора Тита, XVIII в., 1954 г. (постамент)	аллея у павильона "Вольер"
бюст императора Юлия Цезаря, XVIII в., 1954 г. (постамент)	аллея у павильона "Вольер"

бюст эллинистического поэта, XVIII в., 1954 г. (постамент)	аллея у павильона "Вольтер"
бюст императора Веспасиана, XVIII в., 1954 г. (постамент)	аллея у павильона "Вольтер"
ваза-амфора, кон. XVIII в., XIX в. (постамент)	Вольтерный пруд
ваза-кратер, XIX в.	Главная аллея, площадка напротив павильона "Вольтер"
павильон "Вольтер", 1782 г., арх. Камерон Ч., 1806 г., арх. Воронихин А.Н.	
пруд Вольтерный, 1863 г., садовый мастер Катцер Ф.К.	
статуя "Венера Итальянская", сер. XIX в. (с оригинала ск. Кановы А.), 2-я пол. XIX в. (постамент)	Вольтерный пруд
статуя "Девушка со льном", 1854 г., ск. Трошель Ю.	Вольтерный пруд
скамьи металлические (шесть), кон. XVIII в., 1980-е гг. (воссоздание)	аллея у Вольтера
статуя "Танцовщица", сер. XIX в., ск. Ринальди Р., 2-я пол. XIX в.	"Лабиринт"
статуя "Эрминия", сер. XIX в., ск. Ринальди Ф., 2-я пол. XIX в.	западная часть Вольтерного участка
"Воздушный театр", 1811 г., садовый мастер Асмус А.И., арх. Воронихин А.Н.	центральный район парка
ворота Ижорские ("Этюпские"), 1790-1791 гг., арх. Камерон Ч., 1803 г., 1831 г., арх. Росси К.И.	Белая береза
ворота Мраморные, кон. XVIII в., 1956 г. (перевезены с Каменного острова)	Большая звезда
ворота "Памятника любезным родителям", 1808 г., арх. Тома де Томон Ж.	Старая Сильвия
ворота Розового павильона, 1826 г., арх. Росси К.И.	у Розового павильона
ворота с вазами, 1820-е гг., арх. Росси К.И.	долина р. Славянки
ворота Старо-Сильвийские (трое), 1786-1793 гг., арх. Бренна В.	Старая Сильвия
ворота Театральные, 1802 г., арх. Бренна В.	Парадное поле
ворота у дворца, 1824 г., арх. Росси К.И., 1940 г.	центральный район парка

мост-плотина Горбатый, 1784 г., арх. Камерон Ч.	долина р. Славянки
мост-плотина Пиль-башенный, 1808 г., строитель Висконти К., арх. Воронихин А.Н., арх. де Фриз И.	долина р. Славянки
мост-плотина Черный, 1780-е гг., арх. Камерон Ч., 1799 г., арх. Бренна В.	долина р. Славянки
Новая Сильвия: ворота Ново-Сильвийские (двое), около 1800 г., арх. Бренна В. ворота Траурные мавзолея "Супругу-благодетелю", 1808-1809 гг., арх. Тома де Томон Ж. колонна "Конец света", 1783 г., арх. Камерон Ч., 1800 г., арх. Бренна В. мавзолей "Супругу-благодетелю", 1808-1809 гг., арх. Тома де Томон Ж., ск. Мартос И.П. мост Ново-Сильвийский, 1875 г., арх. Потолов И.Я., инж.-строитель Чикалев А.Н. статуя "Аполлон Мусагет", 1798 г. (отливка с оригинала IV в. до н.э.), литейный мастер Гастклу Э., XIX в., 1950-е гг. (постамент)	
озеро Круглое, 1781 г., арх. Камерон Ч.	долина р. Славянки
павильон Елизаветин (Краснодолинный), 1800-1804 гг., арх. Камерон Ч., худ.-декоратор Гонзаго П.	Красная долина
павильон "Молочня", 1782 г., арх. Камерон Ч.	центральный район парка
павильон Розовый, 1811-1812 гг., арх. Воронихин А.Н., 1814 г., арх. Росси К.И., худ.-декоратор Гонзаго П.	Белая береза
павильон Росси (памятник императрице Марии Федоровне), 1816 г., арх. Росси К.И., 1914 г. (постройка), ск. Беклемишев В.А.	центральный район парка
павильон "Холодная ванна", 1799 г., арх. Камерон Ч.	долина р. Славянки
павильон "Храм дружбы", 1780-1782 гг., арх. Камерон Ч., 1938 г. (утрачена статуя Цереры)	долина р. Славянки

памятник Великой княгине Елене Павловне "на острове" (разрушен), 1806 г., ск. Мартос И.П.	р. Славянка, у Большого моста
памятник императору Павлу I, 1850-1851 гг., 1872 г. (копия с оригинала), ск. Витали И.П.	Парадный двор Павловского дворца
"Памятник любезным родителям", 1786 г., арх. Камерон Ч., 1807 г., ск. Мартос И.П.	Старая Сильвия
парк, 1777 г., 1780-1787 гг., садовый мастер Визлер А.К., арх. Камерон Ч., 1790-1800 гг., арх. Бренна В., 1801-1828 гг., худ.-декоратор Гонзаго П.	долина р. Славянки
Пиль-башня, 1795-1797 гг., арх. Бренна В., худ.-декоратор Гонзаго П., 1807 г., арх. Воронихин А.Н.	Розовопапильонный пруд, о. Ливен
пристани (две), XVIII-XIX вв.	долина р. Славянки
пристани у Висконтиева моста (две), нач. XIX в.	Большая Звезда
пруд Ботанический, кон. XVIII в.	Большая Звезда
пруд Верхний Круглозальный, кон. XVIII в.	между Парадным полем и Белой Березой
пруд Верхний Розовопапильонный с плотиной, 1790-е гг.	между Старой и Новой Сильвией
пруд Верхний Старосильвийский с плотиной, 1790-е гг.	долина р. Славянки
пруд Висконтиев, XVIII в.	Большая Звезда
пруд Вокзальный, кон. XVIII в.	на северо-востоке
пруд Глазовский, сер. XIX в.	Большой Звезды
пруд Запасной Розовопапильонный, 1790-е гг.	западнее от Верхнего Розовопапильонного пруда, ул. Революции
пруд Краснодолинный с плотиной, нач. XIX в., худ.-декоратор Гонзаго П.	между Большой Звездой и Красной долиной
пруд на Новом питомнике, сер. XIX в.	на северо-востоке
пруд на Старом питомнике, сер. XIX в.	Большой Звезды
пруд Нижний Круглозальный, кон. XVIII в.	западнее от Белой Березы
пруд Нижний Розовопапильонный с плотиной, 1790-е гг., 1800-е гг., худ.-декоратор Гонзаго П.	Большая Звезда
пруд Нижний	Парадное поле
	между Старой и

Старосильвийский с плотиной, 1790-е гг. пруд Пиль-башенный, кон. XVIII в. пруд Северный Верхний Новошалаейный с плотиной, нач. XIX в., худ.-декоратор Гонзаго П. пруд Северный Нижний Новошалаейный с плотиной, нач. XIX в., худ.-декоратор Гонзаго П. пруд Старошалаейный, кон. XVIII в. пруд "У обсерватории", 1870-е гг. пруд Фасадный, 1780 г., арх. Камерон Ч. пруд Фонтанный, кон. XVIII в. пруд Центральный (Константиновский) Розовопавильонный с плотиной и островом княгини Ливен, 1790-е гг., 1806-1807 гг., худ.-декоратор Гонзаго П. пруд Южный Верхний Новошалаейный с плотиной пруд Южный Нижний Новошалаейный с плотиной, нач. XIX в., худ.-декоратор Гонзаго П. пруды Венерины (Большой и Малый) с островом Любви, 1800-е гг., худ.-декоратор Гонзаго П. река Славянка, 1780-е гг. (изменение береговой линии), арх.Камерон Ч., 1790-е гг., арх. Бренна В., 1870-е гг. (регулирование русла от Новосильвийского моста до Нововесинского моста) руина у Елизаветина (Краснодолинного) павильона, 1803-1807 гг., арх. Камерон Ч. Собственный сад: бюст "Антиной" ("Дионис"), кон. XVIII в., нач. XIX в. (постамент) бюст "Неизвестный мужчина", кон. XVIII в., нач. XIX в. (постамент) ваза, 1775 г., ск. Жилле Н.,	Новой Сильвией долина р. Славянки Большая Звезда Большая Звезда Большая Звезда юго-западнее Белой Березы долина р. Славянки Большая Звезда Парадное поле Большая Звезда Большая Звезда Большая Звезда от Большого моста до Нововесинского моста Красная долина Центральная аллея боскет
---	---

нач. XIX в. (постамент) ваза, нач. XIX в. вазы (четырнадцать), 1805 г., арх. Воронихин А.Н. павильон "Трех граций" и терраса, 1800-1801 гг., арх. Камерон Ч., 1803 г., ск. Прокофьев П.П., ск. Трискорни П. сад, 1780-е гг., садовый мастер Визлер А.К., худ. Виолье А.Ф.	
скамьи металлические (шесть), кон. XVIII в., 1980-е гг. (воссоздание)	Центральная аллея
статуя "Молодой кентавр" (две), кон. XVIII в. (с оригинала Аристея и Папия), ск. Трискорни П.	г. Павловск, уступ дворцового крыльца
скамья металлическая, нач. XVIII в., 1980 г. (воссоздание)	с северной стороны Павловского дворца
статуи "Аполлон", "Афина", кон. XVIII в.	с северной стороны Павловского дворца
статуя "Актеон", 1816 г., ск. Мартос И.П., отливка Екимова А.В., 1954 г. (постамент)	Старая Сильвия, Окружная дорожка
статуя "Аполлон Бельведерский", 1782 г. (с оригинала ск. Леохара), отливка Гастклу Э. по модели Гордеева Ф., 1963 г. (воссоздание постамента)	Старая Сильвия, Центральная площадка
статуя "Боец Боргезе", нач. XIX в. (с оригинала ск. Агасия), 1954 г. (постамент)	Старая Сильвия, Окружная дорожка
статуя "Гермес Флорентийский" (Меркурий), 1795 г. (с оригинала III в. до н.э.), отливка Гастклу Э. по модели Гордеева Ф., 1963 г. (воссоздание постамента)	Старая Сильвия, Центральная площадка
статуя "Илионей", 1787 г. (с оригинала школы ск. Скопаса), отливка Можалова В. по модели Гордеева Ф., кон. XVIII в. (постамент)	Старая Сильвия, Окружная дорожка
статуя "Каллиопа", 1722 г. (копия с оригинала II в. до н.э.), литейный мастер Гастклу Э., 1963 г. (воссоздание постамента)	Старая Сильвия, Центральная площадка

статуя "Клио", 1794 г. (с оригинала III в. до н.э.), отливка Гастклу Э., 1963 г. (воссоздание постамента)	Старая Сильвия, Центральная площадка
статуя "Мельпомена", 1795 г. (копия с оригинала II в. до н.э.), литейный мастер Гастклу Э., 1963 г. (воссоздание постамента)	Старая Сильвия, Центральная площадка
статуя "Ниобиды", 1787 г. (с оригинала школы ск. Скопаса), отливка Можалова В. по модели Гордеева Ф.	Старая Сильвия, Окружная дорожка
статуя "Ниобиды", 1786 г. (с оригинала школы ск. Скопаса), отливка Можалова В. по модели Гордеева Ф., кон. XVIII в. (постамент)	Старая Сильвия, Окружная дорожка
статуя "Полигимния", 1793 г. (с оригинала III в. до н.э.), отливка Гастклу Э., 1963 г. (воссоздание постамента)	Старая Сильвия, Центральная площадка
статуя "Талия", 1795 г. (с оригинала III в. до н.э.), отливка Гастклу Э., 1963 г. (воссоздание постамента)	Старая Сильвия, Центральная площадка
статуя "Терпсихора", 1794 г. (с оригинала II в. до н.э.), отливка Гастклу Э., 1963 г. (воссоздание постамента)	Старая Сильвия, Центральная площадка
статуя "Урания", 1796 г. (копия с оригинала III в. до н.э.), отливка Гастклу Э., 1963 г. (воссоздание постамента)	Старая Сильвия, Центральная площадка
статуя "Флора", 1796 г. (копия с оригинала II в. до н.э.), отливка Гастклу Э., 1963 г. (воссоздание постамента)	Старая Сильвия, Центральная площадка
статуя "Эвтерпа", 1798 г. (копия с оригинала III в. до н.э.), отливка Гастклу Э., 1963 г. (воссоздание постамента)	Старая Сильвия, Центральная площадка
статуя "Эрато", 1793 г. (копия с оригинала III в. до н.э.), отливка Гастклу Э., 1963 г. (воссоздание постамента)	Старая Сильвия, Центральная площадка
трельяж "Турецкая беседка" с вазами (пятнадцать), 1799 г., худ.-декоратор Гонзаго П., 1815 г., арх. Росси К.И.	центральный район парка
"Ферма" с прудом, 1802-1805 гг., арх. Воронихин А.Н., 1827 г.,	г. Павловск, пос. Тярлево, Нововестинская

Приложение № 3 к Акту по результатам государственной историко-культурной экспертизы проектной документации на проведение работ по сохранению объекта культурного наследия федерального значения «Парк» по адресу: Санкт-Петербург, г. Павловск, Революции ул., 20, входящего в состав объекта культурного наследия федерального значения «Павловский дворцово-парковый ансамбль» по адресу: Санкт-Петербург, город Павловск, Садовая улица, дом 20: «Проектная документация на проведение работ по реставрации и приспособлению для современного использования объекта культурного наследия федерального значения «Парк» по адресу: Санкт-Петербург, г. Павловск, Революции ул., 20. (Научно-проектная документация на выполнение производственных работ (реставрация и приспособление для современного использования) по сохранению объекта культурного наследия федерального значения «остров княгини Ливен», расположенного по адресу: Санкт-Петербург, г. Павловск, ул. Садовая, 20, Павловский парк, участок № 1, являющегося объектом ландшафтной архитектуры и садово-паркового искусства, входящего в состав объекта культурного наследия федерального значения «Павловский дворцово-парковый ансамбль» (Санкт-Петербург, г. Павловск, ул. Садовая, 20))», шифр: ПД-32312449041, разработанной ООО «М.Г. Прайват Реконстракшн» в 2023-2024 годах

Копия распоряжения КГИОП от 13.05.2019 № 241-р «Об утверждении границ и режима использования территории объекта культурного наследия федерального значения «Павловский дворцово-парковый ансамбль»



ПРАВИТЕЛЬСТВО САНКТ-ПЕТЕРБУРГА
КОМИТЕТ ПО ГОСУДАРСТВЕННОМУ КОНТРОЛЮ, ИСПОЛЬЗОВАНИЮ
И ОХРАНЕ ПАМЯТНИКОВ ИСТОРИИ И КУЛЬТУРЫ
РАСПОРЯЖЕНИЕ

окуд

13.05.2019№ 241-р

**Об утверждении границ и режима
использования территории
объекта культурного наследия федерального значения
«Павловский дворцово-парковый ансамбль»**

В соответствии с пунктом 5 статьи 3.1, подпунктом 15 пункта 2 статьи 33 Федерального закона от 25.06.2002 № 73-ФЗ «Об объектах культурного наследия (памятниках истории и культуры) народов Российской Федерации», статьей 6 Закона Санкт-Петербурга от 20.06.2007 № 333-64 «Об охране объектов культурного наследия в Санкт-Петербурге» и пунктом 3.12 Положения о Комитете по государственному контролю, использованию и охране памятников истории и культуры, утвержденного постановлением Правительства Санкт-Петербурга от 28.04.2004 № 651:

1. Утвердить:

1.1. Границы территории объекта культурного наследия федерального значения «Павловский дворцово-парковый ансамбль», расположенного по адресу: Санкт-Петербург, г. Павловск, Революции ул., 20, согласно приложению № 1 к распоряжению.

1.2. Режим использования территории объекта культурного наследия федерального значения «Павловский дворцово-парковый ансамбль», расположенного по адресу: Санкт-Петербург, г. Павловск, Революции ул., 20, согласно приложению № 2 к распоряжению.

2. Заместителю председателя КГИОП - начальнику Управления организационного обеспечения, популяризации и государственного учета объектов культурного наследия обеспечить:

2.1. Направление в Управление Федеральной службы государственной регистрации, кадастра и картографии по Санкт-Петербургу, Комитет по градостроительству и архитектуре копий распоряжения в срок, не превышающий пяти рабочих дней со дня издания распоряжения.

2.2. Уведомление лиц, являющихся собственниками или иными законными владельцами объекта, указанного в пункте 1 распоряжения, в срок, не превышающий трех рабочих дней со дня издания распоряжения.

2.3. Размещение распоряжения в электронной форме в локальной компьютерной сети КГИОП и его официальное опубликование.

2.4. Внесение соответствующих изменений в «Геоинформационную базу данных по объектам культурного наследия, границам и режимам зон охраны на территории Санкт-Петербурга».

3. Контроль за выполнением распоряжения возложить на заместителя председателя КГИОП – начальника Управления организационного обеспечения, популяризации и государственного учета объектов культурного наследия.

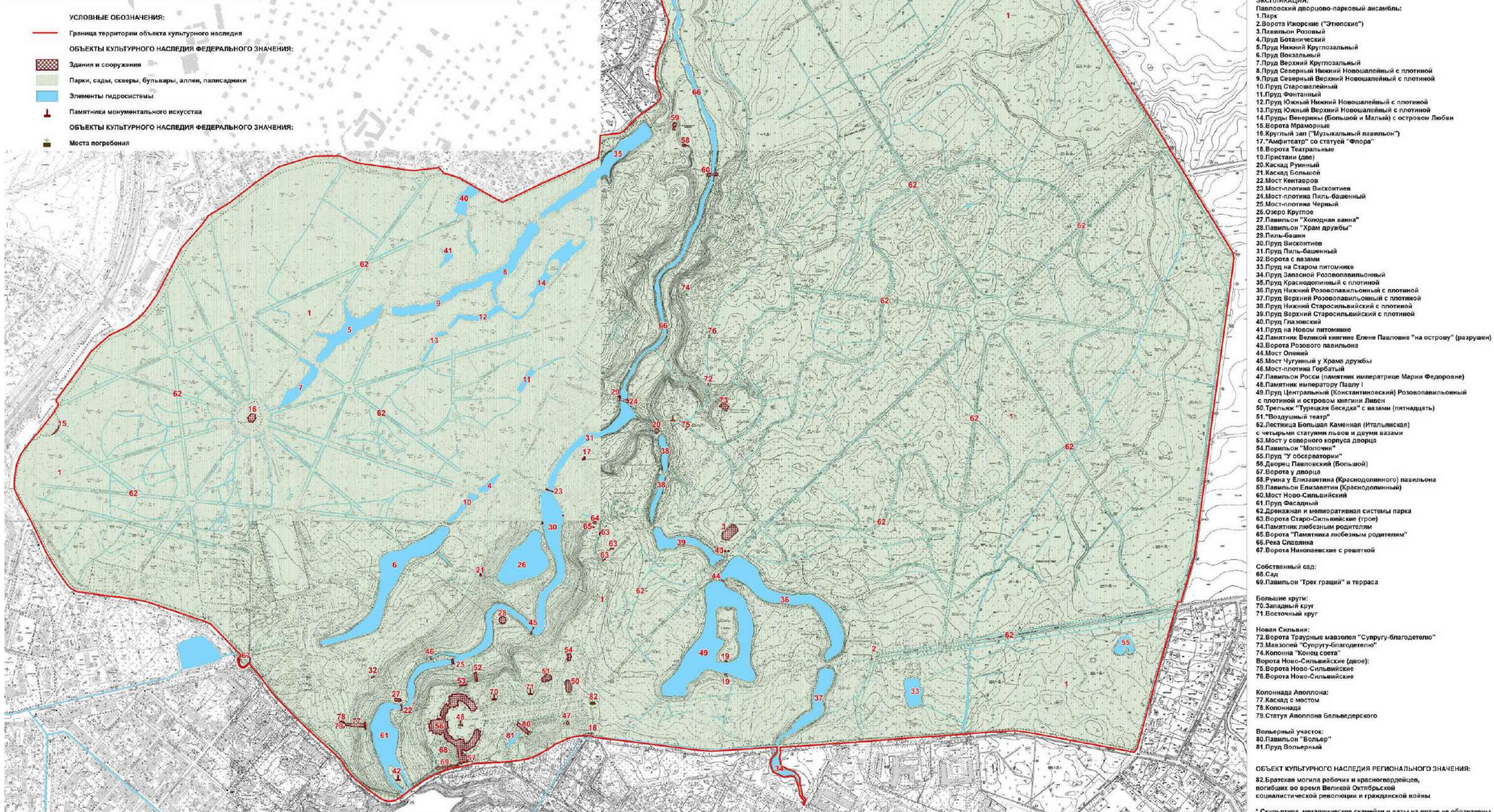
Председатель КГИОП



С.В. Макаров

Границы территории объекта культурного наследия федерального значения «Павловский дворцово-парковый ансамбль» (далее – объект культурного наследия), расположенного по адресу: г. Павловск, Павловский парк

1. Схема границ территории объекта культурного наследия



2. Перечень координат характерных точек границ территории объекта культурного наследия:



Номер поворотной (характерной) точки	Координаты характерных точек в системе координат, установленной для ведения государственного кадастра объектов недвижимости (м)	
	X	Y
1	2	3
1.	67887,56	123605,06
2.	67803,78	123657,04
3.	67747,91	123690,99
4.	67730,16	123701,65
5.	67719,48	123706,73
6.	67708,33	123707,23
7.	67694,64	123706,21
8.	67610,36	123694,27
9.	67463,47	123674,50
10.	67364,51	123661,29
11.	67276,71	123649,60
12.	67221,40	123642,52
13.	67162,04	123635,66
14.	66999,13	123613,83
15.	66912,34	123602,16
16.	66900,67	123599,88
17.	66782,11	123565,08
18.	66781,82	123563,84
19.	66782,24	123560,56
20.	66782,96	123557,27
21.	66765,67	123552,13
22.	66744,58	123545,24
23.	66516,97	123481,82
24.	66387,01	123446,85
25.	66377,01	123438,78
26.	66427,03	123171,93
27.	66434,73	123121,94
28.	66434,35	123096,95
29.	66426,01	122979,78
30.	66425,62	122974,09
31.	66423,99	122962,37
32.	66419,38	122891,63
33.	66414,77	122823,18
34.	66407,58	122733,23
35.	66406,71	122722,45
36.	66401,53	122649,20
37.	66393,28	122533,08
38.	66390,02	122484,64
39.	66373,10	122485,79
40.	66367,33	122482,52
41.	66345,31	122485,76
42.	66338,66	122490,33
43.	66336,16	122494,49

44.	66333,25	122501,14
45.	66329,51	122508,63
46.	66327,43	122515,70
47.	66325,35	122522,77
48.	66316,61	122530,67
49.	66307,05	122536,91
50.	66293,74	122537,33
51.	66255,47	122545,24
52.	66249,65	122553,97
53.	66245,69	122552,43
54.	66245,21	122552,25
55.	66234,68	122548,15
56.	66237,17	122544,83
57.	66246,32	122548,15
58.	66254,23	122540,25
59.	66264,62	122534,84
60.	66271,28	122535,26
61.	66284,59	122532,76
62.	66298,73	122528,18
63.	66310,79	122522,36
64.	66312,46	122511,96
65.	66310,79	122503,23
66.	66309,55	122493,25
67.	66316,62	122479,10
68.	66323,69	122463,72
69.	66334,50	122459,97
70.	66346,98	122457,06
71.	66356,96	122458,72
72.	66365,70	122463,29
73.	66371,93	122472,44
74.	66377,33	122475,02
75.	66391,75	122475,41
76.	66386,57	122410,81
77.	66383,82	122362,23
78.	66380,29	122311,91
79.	66379,88	122293,19
80.	66381,34	122280,72
81.	66381,76	122271,57
82.	66385,10	122242,25
83.	66396,56	122153,25
84.	66410,11	122044,70
85.	66417,41	121981,06
86.	66418,95	121979,53
87.	66420,74	121977,74
88.	66421,79	121962,56
89.	66422,28	121955,94
90.	66422,27	121953,20
91.	66420,45	121939,63

92.	66417,18	121921,98
93.	66413,36	121909,90
94.	66406,09	121894,82
95.	66400,55	121881,40
96.	66396,02	121873,40
97.	66390,44	121866,38
98.	66382,51	121852,00
99.	66372,91	121836,28
100.	66365,67	121822,14
101.	66359,50	121804,72
102.	66357,67	121795,29
103.	66353,92	121769,66
104.	66352,39	121759,57
105.	66351,12	121747,13
106.	66349,03	121723,22
107.	66349,03	121712,41
108.	66348,41	121690,78
109.	66345,72	121656,68
110.	66336,78	121618,84
111.	66332,83	121596,79
112.	66325,77	121576,21
113.	66320,15	121560,82
114.	66311,21	121542,32
115.	66301,64	121525,06
116.	66283,06	121497,73
117.	66284,18	121496,84
118.	66278,69	121490,39
119.	66274,32	121484,44
120.	66268,09	121476,26
121.	66263,98	121471,22
122.	66259,16	121464,28
123.	66258,71	121464,65
124.	66251,31	121453,74
125.	66246,74	121444,59
126.	66244,66	121429,62
127.	66246,12	121420,47
128.	66248,62	121411,73
129.	66258,82	121396,35
130.	66270,06	121380,96
131.	66303,77	121338,53
132.	66316,47	121326,47
133.	66327,08	121317,94
134.	66342,48	121307,75
135.	66350,18	121302,97
136.	66357,25	121297,56
137.	66370,16	121284,67
138.	66440,70	121207,51
139.	66480,66	121167,16

140.	66509,38	121139,50
141.	66524,78	121124,32
142.	66538,51	121112,67
143.	66555,16	121100,19
144.	66578,05	121084,18
145.	66595,26	121068,64
146.	66616,26	121050,93
147.	66606,23	121040,91
148.	66604,83	121034,48
149.	66605,45	121031,04
150.	66607,81	121027,12
151.	66610,16	121024,93
152.	66615,33	121023,20
153.	66620,50	121022,26
154.	66624,42	121020,22
155.	66627,56	121019,44
156.	66631,47	121022,57
157.	66638,68	121029,15
158.	66644,36	121023,68
159.	66646,73	121021,40
160.	66722,41	120948,47
161.	66728,47	120936,80
162.	66733,67	120921,25
163.	66779,58	120786,03
164.	66785,22	120767,02
165.	66789,12	120744,55
166.	66794,76	120703,07
167.	66800,41	120652,51
168.	66808,22	120599,37
169.	66809,10	120588,13
170.	66813,42	120579,49
171.	66818,62	120570,42
172.	66829,00	120560,49
173.	66854,96	120541,92
174.	66885,25	120521,20
175.	66915,54	120503,93
176.	66941,58	120491,35
177.	66999,18	120463,74
178.	67071,91	120424,90
179.	67088,32	120418,16
180.	67100,87	120417,52
181.	67117,16	120418,95
182.	67147,84	120423,66
183.	67159,10	120427,20
184.	67180,33	120435,89
185.	67193,83	120445,22
186.	67234,03	120476,11
187.	67233,90	120478,24

188.	67296,37	120527,89
189.	67298,33	120526,93
190.	67303,68	120530,86
191.	67309,83	120535,40
192.	67313,78	120537,47
193.	67318,25	120535,88
194.	67322,89	120531,57
195.	67326,40	120530,93
196.	67420,51	120600,38
197.	67457,33	120624,54
198.	67501,33	120674,75
199.	67522,73	120719,14
200.	67547,94	120753,81
201.	67565,29	120770,37
202.	67610,90	120803,04
203.	67737,45	120869,08
204.	67802,84	120926,76
205.	67824,51	120941,55
206.	67851,34	120986,28
207.	67860,29	121000,07
208.	67883,46	121029,30
209.	67904,21	121056,77
210.	67906,00	121059,14
211.	67917,69	121074,61
212.	67940,21	121107,65
213.	67953,43	121127,00
214.	67956,98	121133,77
215.	67981,15	121211,47
216.	67984,40	121227,42
217.	67986,24	121291,53
218.	67982,74	121304,33
219.	67972,44	121325,07
220.	67966,84	121344,44
221.	67947,79	121477,86
222.	67946,11	121497,43
223.	67953,92	121562,84
224.	67938,90	121577,31
225.	67936,83	121586,84
226.	67927,42	121616,07
227.	67897,81	121667,93
228.	67873,42	121711,09
229.	67862,97	121730,23
230.	67861,23	121735,80
231.	67874,80	121765,38
232.	67906,82	121831,52
233.	67946,15	121919,06
234.	67980,08	121993,55
235.	67991,72	121995,04

236.	68002,92	121996,24
237.	68041,03	121998,85
238.	68046,95	122052,20
239.	68055,30	122064,38
240.	68085,94	122093,26
241.	68095,68	122106,49
242.	68103,77	122117,35
243.	68131,23	122154,52
244.	68144,46	122163,81
245.	68193,64	122146,96
246.	68223,84	122146,96
247.	68241,40	122151,87
248.	68256,86	122156,79
249.	68283,55	122164,51
250.	68292,18	122171,42
251.	68350,20	122183,76
252.	68376,86	122172,52
253.	68396,39	122166,42
254.	68417,82	122160,87
255.	68464,48	122148,73
256.	68480,67	122146,78
257.	68556,25	122143,32
258.	68598,10	122120,57
259.	68628,52	122103,78
260.	68660,34	122090,30
261.	68671,56	122112,02
262.	68676,21	122119,21
263.	68685,52	122131,81
264.	68698,09	122143,19
265.	68710,05	122152,25
266.	68726,44	122161,33
267.	68741,72	122168,23
268.	68749,09	122169,58
269.	68757,12	122169,58
270.	68765,94	122168,38
271.	68772,54	122167,61
272.	68772,97	122170,69
273.	68773,87	122176,57
274.	68774,19	122179,76
275.	68770,43	122180,21
276.	68773,31	122212,88
277.	68776,36	122229,07
278.	68781,36	122243,86
279.	68793,58	122261,59
280.	68812,33	122278,93
281.	68828,67	122288,50
282.	68835,30	122290,54
283.	68835,46	122295,52

284.	68835,55	122298,31
285.	68835,62	122300,40
286.	68834,20	122399,12
287.	68829,43	122563,24
288.	68827,31	122650,99
289.	68825,83	122728,23
290.	68834,38	122728,37
291.	68834,15	122749,36
292.	68833,30	122766,71
293.	68833,70	122783,00
294.	68833,70	122799,49
295.	68833,27	122816,43
296.	68832,19	122824,35
297.	68831,76	122841,92
298.	68831,10	122858,64
299.	68829,80	122883,27
300.	68829,37	122909,19
301.	68828,71	122934,30
302.	68827,63	122958,73
303.	68827,40	122982,71
304.	68826,97	123002,21
305.	68826,54	123010,35
306.	68822,25	123017,43
307.	68811,53	123026,86
308.	68810,67	123033,92
309.	68790,93	123035,01
310.	68776,48	123046,36
311.	68761,86	123057,16
312.	68719,45	123084,42
313.	68565,10	123183,66
314.	68416,06	123277,61
315.	68292,68	123355,13
316.	68178,84	123425,00
317.	68027,42	123521,03
318.	68000,52	123536,63
319.	67941,36	123572,87

Приложение № 2 к распоряжению КГИОП
от 13.05.2019 № 241-р

Режим использования территории
объекта культурного наследия федерального значения
«Павловский дворцово-парковый ансамбль»,
расположенного по адресу: Санкт-Петербург, г. Павловск, Революции ул., 20

1. На территории объекта культурного наследия запрещаются строительство объектов капитального строительства и увеличение объемно-пространственных характеристик, существующих на территории объекта культурного наследия объектов капитального строительства; проведение земляных, строительных, мелиоративных и иных работ, за исключением работ по сохранению объекта культурного наследия или его отдельных элементов, сохранению историко-градостроительной или природной среды объекта культурного наследия.

2. На территории объекта культурного наследия разрешается ведение хозяйственной деятельности, не противоречащей требованиям обеспечения сохранности объекта культурного наследия и позволяющей обеспечить функционирование объекта культурного наследия в современных условиях.

3. Требования к осуществлению деятельности в границах территории объекта культурного наследия и требования к содержанию и использованию территории объекта культурного наследия устанавливаются законодательством Российской Федерации и Санкт-Петербурга об объектах культурного наследия.

Приложение № 4 к Акту по результатам государственной историко-культурной экспертизы проектной документации на проведение работ по сохранению объекта культурного наследия федерального значения «Парк» по адресу: Санкт-Петербург, г. Павловск, Революции ул., 20, входящего в состав объекта культурного наследия федерального значения «Павловский дворцово-парковый ансамбль» по адресу: Санкт-Петербург, город Павловск, Садовая улица, дом 20: «Проектная документация на проведение работ по реставрации и приспособлению для современного использования объекта культурного наследия федерального значения «Парк» по адресу: Санкт-Петербург, г. Павловск, Революции ул., 20. (Научно-проектная документация на выполнение производственных работ (реставрация и приспособление для современного использования) по сохранению объекта культурного наследия федерального значения «остров княгини Ливен», расположенного по адресу: Санкт-Петербург, г. Павловск, ул. Садовая, 20, Павловский парк, участок № 1, являющегося объектом ландшафтной архитектуры и садово-паркового искусства, входящего в состав объекта культурного наследия федерального значения «Павловский дворцово-парковый ансамбль» (Санкт-Петербург, г. Павловск, ул. Садовая, 20))», шифр: ПД-32312449041, разработанной ООО «М.Г. Прайват Реконстракшн» в 2023-2024 годах

Копия распоряжения КГИОП от 29.12.2021 № 471-рп «Об утверждении предмета охраны объекта культурного наследия федерального значения «Парк»; копия распоряжения КГИОП от 13.01.2023 № 13-рп «О внесении изменений в распоряжение КГИОП от 29.12.2021 № 471-рп»



ПРАВИТЕЛЬСТВО САНКТ-ПЕТЕРБУРГА
**КОМИТЕТ ПО ГОСУДАРСТВЕННОМУ КОНТРОЛЮ, ИСПОЛЬЗОВАНИЮ
 И ОХРАНЕ ПАМЯТНИКОВ ИСТОРИИ И КУЛЬТУРЫ**
РАСПОРЯЖЕНИЕ окуд

29.12.2021

№ 441-рп

**Об утверждении предмета охраны
 объекта культурного наследия
 федерального значения
 «Парю»**

В соответствии с подпунктом 10 пункта 2 статьи 33 Федерального закона от 25.06.2002 № 73-ФЗ «Об объектах культурного наследия (памятниках истории и культуры) народов Российской Федерации» и пунктом 3.12 Положения о Комитете по государственному контролю, использованию и охране памятников истории и культуры, утвержденного постановлением Правительства Санкт-Петербурга от 28.04.2004 № 651:

1. Утвердить предмет охраны объекта культурного наследия федерального значения «Парю», входящего в состав объекта культурного наследия федерального значения «Павловский дворцово-парковый ансамбль», расположенного по адресу: Санкт-Петербург, г. Павловск, Революции ул., 20 (Санкт-Петербург, г. Павловск, Садовая ул., 20), согласно приложению к распоряжению.

2. Начальнику отдела государственного реестра объектов культурного наследия Управления государственного реестра объектов культурного наследия обеспечить размещение распоряжения в электронной форме в локальной компьютерной сети КГИОП и его официальное опубликование.





3. Контроль за выполнением распоряжения возложить на начальника Управления государственного реестра объектов культурного наследия.

Заместитель председателя КГИОП

Г.Р. Аганова

Приложение к распоряжению КГИОП
от 29.12.2021 № 441-рп


Предмет охраны объекта культурного наследия
федерального значения «Парк», входящего в состав объекта культурного наследия
федерального значения «Павловский дворцово-парковый ансамбль»,
расположенного по адресу:
Санкт-Петербург, г. Павловск, Революции ул., 20
(Санкт-Петербург, г. Павловск, Садовая ул., 20)




№ пп	Видовая принадлежность предмета охраны	Предмет охраны	Фотофиксация
1	2	3	4
1.	Объемно-пространственное и планировочное решение:	<p>Местоположение Павловского парка к северу, северо-востоку и востоку от города Павловск, к югу, юго-востоку и востоку от поселка Тярлево на территории, ограниченной Садовой улицей (г. Павловск), береговой линией Западного Розовопавильонного пруда, Садовой улицей (г. Павловск), Привокзальной площадью, Фильтровским шоссе, Садовой улицей (п. Тярлево), границей жилой застройки п. Тярлево, проездом б/н (ответвление Нововесинской улицы, Комсомольской улицей, Парковой улицей (исторический район Нововесь), Погранично-Ижорской аллеей (по границе с сельскохозяйственными территориями), Парковой улицей (д. Глинка);</p> <p>сочетание открытых пространств (партеров, лугов, водоемов, дорог, площадок), полуоткрытых (участки с группами и одиночными деревьями), закрытых пространств (массивы), с историческими зданиями и сооружениями;</p> <p>Визуальные связи:</p> <p>внутренние визуальные связи:</p> <p>1. Между объектами культурного наследия, входящими в состав ансамбля «Павловский дворцово-парковый ансамбль», в том числе:</p> <p>- видовые перспективы от Дворца в направлении Парадного поля и в обратную сторону;</p>	   

- визуальные связи Дворца с объектами, расположенными по берегам реки Славянки (в т.ч. «Павильон "Холодная ванна"», «Колоннада Аполлона», «Павильон "Трех граций" и терраса», «Собственный сад»);

- видовые панорамы с верхнего уступа долины реки Славянки от объекта «Лестница Большая Каменная (Итальянская) с четырьмя статуями львов и двумя вазами» в направлении объектов «Павильон "Храм дружбы"» и «Каскад Большой»;

- видовые панорамы в сторону Дворца и «Павильона «Храм дружбы» с левого берега реки Славянки, с Марининской и Ботанической аллеей, от «Колоннады Аполлона»;



		<p>- визуальные связи между объектами, расположенными в долине реки Славянки и по ее берегам (в т. «Пиль-башня», «Мост-плотина Пиль-башенный», «Колонна "Конец света"», «"Амфитеатр" со статуей "Флора"», «Мост-плотина Висконтнев», «Каскад Руинный»;</p> <p>- локальные визуальные связи внутри отдельных районов парка (в т.ч. между павильонами, объектами малой архитектурной формы и скульптурой в Старой Сильвии, Новой Сильвии, между павильонами, объектами малой архитектурной формы, скульптурой, цветниками в Придворцовом районе;</p> <p>2. С объектом культурного наследия федерального значения, расположенным на территории парка, «Ворота Николаевские с решеткой»;</p> <p>внешние визуальные связи:</p> <p>3. С объектами культурного наследия, расположенными вне границ парка:</p> <p>федерального значения:</p> <ul style="list-style-type: none"> - «Парк "Маринталь"»; - «Церковь Святой Марии Магдалины с госпиталем и богадельней»; - «Конюшни дворцовые»; <p>регионального значения:</p> <ul style="list-style-type: none"> - «Церковь Преображения Господня»; <p>выявленными объектами:</p> <ul style="list-style-type: none"> - «Дворцовое садоводство (4 оранжереи)»; - «Училище при церкви св. Марии Магдалины (докторский дом)»; - «Дача И.Б. Штейна (вилла "Миранда") (с садом)»; - «Вокзал станции Павловск»; 	   
--	--	--	--

		<p>местоположение, объемно-пространственные, конструктивные, планировочные и архитектурно-художественные характеристики зданий и сооружений, а также ландшафтных объектов, расположенных на территории Павловского парка:</p> <p>Входящих в состав объекта культурного наследия «Павловский дворцово-парковый ансамбль»:</p> <ol style="list-style-type: none"> 1. "Амфитеатр" со статуей "Флора", сер. XVIII в., 1793 г., арх. Бренна В. 2. Большие круги: <ol style="list-style-type: none"> 2.1. восточный круг: <ol style="list-style-type: none"> 2.1.1. бюст "Зима", нач. XVIII в., 1952 г. (постамент) 2.1.2. бюст "Меланхолик", нач. XVIII в., 1952 г. (постамент) 2.1.3. бюст "Сангвиник", нач. XVIII в., 1952 г. (постамент) 2.1.4. бюст "Флегматик", нач. XVIII в., 1952 г. (постамент) 2.1.5. бюст "Холерик", нач. XVIII в., 1952 г. (постамент) 2.1.6. бюст "Юноша", нач. XVIII в., 1952 г. (постамент) 2.1.7. статуя "Мир", нач. XVIII в., ск. Баратта П., XIX в. (постамент) 2.2. западный круг: <ol style="list-style-type: none"> 2.2.1. бюст "Весна", нач. XVIII в., 1952 г. (постамент) 2.2.2. бюст "Девушка с жемчужной нитью", нач. XVIII в., 1952 г. (постамент) 2.2.3. бюст "Лето", нач. XVIII в., 1952 г. (постамент) 2.2.4. бюст "Наяда" (два), нач. XVIII в., 1952 г. (постамент) 2.2.5. бюст "Нимфа ясного дня", нач. XVIII в., 1952 г. (постамент) 2.2.6. статуя "Правосудие", нач. XVIII в., ск. Баратта П., кон. XVIII в. (постамент) 2.3. цветники партерные Большие круги, 1792-1799 гг., арх. Бренна В. 3. бюст Аполлона 	
--	--	--	--

		<p>Бельведерского, 1-я пол. XIX в. (копия с оригинала ск. Леохара), XIX в. (постамент)</p> <p>4. Вольерный участок:</p> <p>4.1. бюст Гомера, XVIII в., 1954 г. (постамент)</p> <p>4.2. бюст императора Августа, XVIII в., 1954 г. (постамент)</p> <p>4.3. бюст императора Адриана Публия, 4.4. XVIII в., 1954 г. (постамент)</p> <p>4.5. бюст императора Гальбы, XVIII в., 1954 г. (постамент)</p> <p>4.6. бюст императора Каракаллы, XVIII в., 1954 г. (постамент)</p> <p>4.7. бюст императора Клавдия, XVIII в., 1954 г. (постамент)</p> <p>4.8. бюст императора Нерона, XVIII в., 1954 г. (постамент)</p> <p>4.9. бюст императора Октавиана Августа, XVIII в., 1954 г. (постамент)</p> <p>4.10. бюст императора Оттона, XVIII в., 1954 г. (постамент)</p> <p>4.11. бюст императора Тита, XVIII в., 1954 г. (постамент)</p> <p>4.12. бюст императора Юлия Цезаря, XVIII в., 1954 г. (постамент)</p> <p>4.13. бюст эллинистического поэта, XVIII в., 1954 г. (постамент)</p> <p>4.14. бюст императора Веспасиана, XVIII в., 1954 г. (постамент)</p> <p>4.15. ваза-амфора, кон. XVIII в., XIX в. (постамент)</p> <p>4.16. ваза-кратер, XIX в.</p> <p>4.17. павильон "Вольер", 1782 г., арх. Камерон Ч., 1806 г., арх. Воронихин А.Н.</p> <p>4.18. пруд Вольерный, 1863 г., садовый мастер Катцер Ф.К.</p> <p>4.19. статуя "Венера Итальянская", сер. XIX в. (с оригинала ск. Кановы А.), 2-я пол. XIX в. (постамент)</p> <p>4.20. статуя "Девушка со льном", 1854 г., ск. Трошель Ю.</p> <p>4.21. скамьи металлические (шесть), кон. XVIII в., 1980-е гг. (воссоздание)</p> <p>4.22. статуя "Танцовщица", сер. XIX в., ск. Ринальди Р., 2-я пол. XIX в.</p> <p>4.23. статуя "Эрминия", сер. XIX в., ск. Ринальди Ф., 2-я пол. XIX в.</p> <p>5. "Воздушный театр", 1811 г., садовый мастер Асмус А.И., арх. Воронихин А.Н.</p> <p>6. ворота Ижорские</p>	
--	--	---	--


		<p>("Этпопские"), 1790-1791 гг., арх. Камерон Ч., 1803 г., 1831 г., арх. Росси К.И. 7. ворота Мраморные, кон. XVIII в., 1956 г. (перевезены с Каменного острова) 8. ворота "Памятника любезным родителям", 1808 г., арх. Тома де Томон Ж. 9. ворота Розового павильона, 1826 г., арх. Росси К.И. 10. ворота с вазами, 1820-е гг., арх. Росси К.И. 11. ворота Старо-Сильвийские (трое), 1786-1793 гг., арх. Бренна В. 12. ворота Театральные, 1802 г., арх. Бренна В. 13. ворота у дворца, 1824 г., арх. Росси К.И., 1940 г. 14. дворец Павловский (Большой), 1782-1786 гг., арх. Камерон Ч., 1786-1799 гг., арх. Бренна В., 1800-1825 гг., арх. Воронихин А.Н., арх. Кваренги Д., арх. Росси К.И. 15. дренажная и мелиоративная системы парка, XVIII-XIX вв. 16. каскад Большой, 1786-1787 гг., арх. Камерон Ч., 1792-1794 гг., арх. Бренна В. 17. каскад Руинный, 1794 г., арх. Бренна В. 18. Колоннада Аполлона: 18.1. каскад с мостом, 1800 г., арх. Кваренги Д. 18.2. колоннада, 1782-1783 гг., арх. Камерон Ч., 1799-1817 гг. 18.3. статуя Аполлона Бельведерского, 1783 г. (копия с оригинала ск. Леохара), ск. Гордеев Ф.Г., XIX в. (постамент) 18.4. шлюз, 1800 г., арх. Кваренги Д.* 19. Круглый зал ("Музыкальный павильон"), 1799-1800 гг., арх. Бренна В., арх. Камерон Ч. 20. лестница Большая Каменная (Итальянская) с четырьмя статуями львов и двумя вазами, 1799 г., арх. Бренна В. 21. мост Кентавров, 1795-1796 гг., арх. Камерон Ч., 1805 г., 1972 г. 22. мост Олений, 1879 г., инж. Чикалев А.Н.</p>	
--	--	--	--

		<p>23. мост у северного корпуса дворца, 1799 г., арх. Бренна В.</p> <p>24. мост Чугунный у Храма дружбы, 1823 г., арх. Росси К.И., 1888 г.</p> <p>25. мост-плотина Висконтиев, 1802-1803 гг., строитель Висконти К., арх. Воронихин А.Н.</p> <p>26. мост-плотина Горбатый, 1784 г., арх. Камерон Ч.</p> <p>27. мост-плотина Пиль-башенный, 1808 г., строитель Висконти К., арх. Воронихин А.Н., арх. де Фриз И.</p> <p>28. мост-плотина Черный, 1780-е гг., арх. Камерон Ч., 1799 г., арх. Бренна В.</p> <p>29. Новая Сильвия:</p> <p>29.1. ворота Ново-Сильвийские (двое), около 1800 г., арх. Бренна В.</p> <p>29.2. ворота Траурные мавзолея "Супругу-благодетелю", 1808-1809 гг., арх. Тома де Томон Ж.</p> <p>29.3. колонна "Конец света", 1783 г., арх. Камерон Ч., 1800 г., арх. Бренна В.</p> <p>29.4. мавзолей "Супругу-благодетелю", 1808-1809 гг., арх. Тома де Томон Ж., ск. Мартос И.П.</p> <p>29.5. мост Ново-Сильвийский, 1875 г., арх. Потолов И.Я., инж.-строитель Чикалев А.Н.</p> <p>29.6. статуя "Аполлон Мусагет", 1798 г. (отливка с оригинала IV в. до н.э.), литейный мастер Гастклу Э., XIX в., 1950-е гг. (постамент)</p> <p>30. озеро Круглое, 1781 г., арх. Камерон Ч.</p> <p>31. павильон Елизаветин (Краснодолинный), 1800-1804 гг., арх. Камерон Ч., худ.-декоратор Гонзаго П.</p> <p>32. павильон "Молочня", 1782 г., арх. Камерон Ч.</p> <p>33. павильон Розовый, 1811-1812 гг., арх. Воронихин А.Н., 1814 г., арх. Росси К.И., худ.-декоратор Гонзаго П.</p> <p>34. павильон Росси (памятник императрице Марии Федоровне), 1816 г., арх. Росси К.И., 1914 г. (постройка), ск. Беклемишев В.А.</p> <p>35. павильон "Холодная ванна", 1799 г., арх. Камерон Ч.</p>	
--	--	--	--

		<p>36. павильон "Храм дружбы", 1780-1782 гг., арх. Камерон Ч., 1938 г. (утрачена статуя Цереры)</p> <p>37. памятник Великой княгине Елене Павловне "на острове" (разрушен), 1806 г., ск. Мартос И.П.</p> <p>38. памятник императору Павлу I, 1850-1851 гг., 1872 г. (копия с оригинала), ск. Витали И.П.</p> <p>39. "Памятник любезным родителям", 1786 г., арх. Камерон Ч., 1807 г., ск. Мартос И.П.</p> <p>40. Пиль-башня, 1795-1797 гг., арх. Бренна В., худ.-декоратор Гонзаго П., 1807 г., арх. Воронихин А.Н.</p> <p>41. пристани (две), XVIII-XIX вв., Розовопавильонный пруд, о. Ливен;</p> <p>42. пристани у Висконтиева моста (две), нач. XIX в.</p> <p>43. пруд Ботанический, кон. XVIII в.</p> <p>44. пруд Верхний Круглозальный, кон. XVIII в.</p> <p>45. пруд Верхний Розовопавильонный с плотиной, 1790-е гг.</p> <p>46. пруд Верхний Старосильвийский с плотиной, 1790-е гг.</p> <p>47. пруд Висконтиев, XVIII в.</p> <p>48. пруд Вокзальный, кон. XVIII в.</p> <p>49. пруд Глазовский, сер. XIX в.</p> <p>50. пруд Запасной Розовопавильонный, 1790-е гг.</p> <p>51. пруд Краснодолинный с плотиной, нач. XIX в., худ.-декоратор Гонзаго П.</p> <p>52. пруд на Новом питомнике, сер. XIX в.</p> <p>53. пруд на Старом питомнике, сер. XIX в.</p> <p>54. пруд Нижний Круглозальный, кон. XVIII в.</p> <p>55. пруд Нижний Розовопавильонный с плотиной, 1790-е гг., 1800-е гг., худ.-декоратор Гонзаго П.</p> <p>56. пруд Нижний Старосильвийский с плотиной, 1790-е гг.</p> <p>57. пруд Пиль-башенный, кон. XVIII в.</p> <p>58. пруд Северный Верхний Новошлейный с плотиной, нач. XIX в., худ.-декоратор Гонзаго П.</p> <p>59. пруд Северный Нижний Новошлейный с плотиной,</p>	
--	--	--	--

		<p>нач. XIX в., худ.-декоратор Гонзаго П.</p> <p>60. пруд Старошалайский, кон. XVIII в.</p> <p>61. пруд "У обсерватории", 1870-е гг.</p> <p>62. пруд Фасадный, 1780 г., арх. Камерон Ч.</p> <p>63. пруд Фонтанный, кон. XVIII в.</p> <p>64. пруд Центральный (Константиновский) Розовопавильонный с плотиной и островом княгини Ливец, 1790-е гг., 1806-1807 гг., худ.-декоратор Гонзаго П.</p> <p>65. пруд Южный Верхний Новошалайский с плотиной</p> <p>66. пруд Южный Нижний Новошалайский с плотиной, нач. XIX в., худ.-декоратор Гонзаго П.</p> <p>67. пруды Веперины (Большой и Малый) с островом Любви, 1800-е гг., худ.-декоратор Гонзаго П.</p> <p>68. река Славянка, 1780-е гг. (изменение береговой линии), арх. Камерон Ч., 1790-е гг., арх. Бренна В., 1870-е гг. (регулирование русла от Новосильвийского моста до Нововесинского моста)</p> <p>69. руина у Елизаветина (Краснодолинного) павильона, 1803-1807 гг., арх. Камерон Ч.</p> <p>70. Собственный сад:</p> <p>70.1. бюст "Антиной" ("Дионис"), кон. XVIII в., нач. XIX в. (постамент)</p> <p>70.2. бюст "Неизвестный мужчина", кон. XVIII в., нач. XIX в. (постамент)</p> <p>70.3. ваза, 1775 г., ск. Жилле Н., нач. XIX в. (постамент)</p> <p>70.4. ваза, нач. XIX в.</p> <p>70.5. вазы (четырнадцать), 1805 г., арх. Воронихин А.Н.</p> <p>70.6. павильон "Трех граций" и терраса, 1800-1801 гг., арх. Камерон Ч., 1803 г., ск. Прокофьев П.П., ск. Трискорни П.</p> <p>70.7. сад, 1780-е гг., садовый мастер Визлер А.К., худ. Виолье А.Ф.</p> <p>70.8. скамьи металлические (шесть), кон. XVIII в., 1980-е гг. (воссоздание)</p> <p>70.9. статуя "Молодой кентавр" (две),</p>	
--	--	--	--

		<p>кон. XVIII в. (с оригинала Аристеея и Папия), ск. Трискорни П.</p> <p>71. скамья металлическая, нач. XVIII в., 1980 г. (воссоздание)</p> <p>72. статуя "Аполлон", "Афина", кон. XVIII в.</p> <p>73. статуя "Актеон", 1816 г., ск. Мартос И.П., отливка Екимова А.В., 1954 г. (постамент)</p> <p>74. статуя "Аполлон Бельведерский", 1782 г. (с оригинала ск. Леохара), отливка Гастклу Э. по модели Гордеева Ф., 1963 г. (воссоздание постамент)</p> <p>75. статуя "Боец Боргезе", нач. XIX в. (с оригинала ск. Агасия), 1954 г. (постамент)</p> <p>76. статуя "Гермес Флорентийский" (Меркурий), 1795 г. (с оригинала III в. до н.э.), отливка Гастклу Э. по модели Гордеева Ф., 1963 г. (воссоздание постамент)</p> <p>77. статуя "Иллионей", 1787 г. (с оригинала школы ск. Скопаса), отливка Можалова В. по модели Гордеева Ф., кон. XVIII в. (постамент)</p> <p>78. статуя "Каллиопа", 1722 г. (копия с оригинала II в. до н.э.), литейный мастер Гастклу Э., 1963 г. (воссоздание постамент)</p> <p>79. статуя "Клио", 1794 г. (с оригинала III в. до н.э.), отливка Гастклу Э., 1963 г. (воссоздание постамент)</p> <p>80. статуя "Мельпомена", 1795 г. (копия с оригинала II в. до н.э.), литейный мастер Гастклу Э., 1963 г. (воссоздание постамент)</p> <p>81. статуя "Ниобиды", 1787 г. (с оригинала школы ск. Скопаса), отливка Можалова В. по модели Гордеева Ф.</p> <p>82. статуя "Ниобиды", 1786 г. (с оригинала школы ск. Скопаса), отливка Можалова В. по модели Гордеева Ф., кон. XVIII в. (постамент)</p> <p>83. статуя "Полигимния", 1793 г. (с оригинала III в. до н.э.), отливка Гастклу Э., 1963 г.</p>	
--	--	---	--

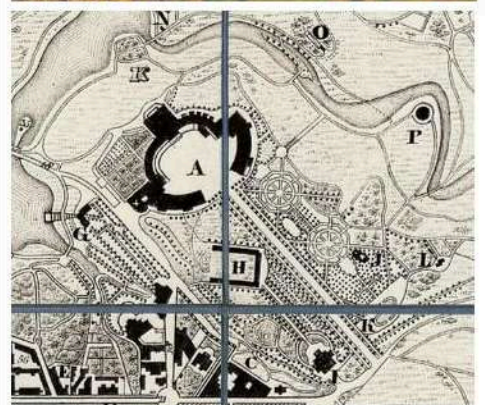
		<p>(воссоздание постамента) 84. статуя "Талия", 1795 г. (с оригинала III в. до н.э.), отливка Гастклу Э., 1963 г. (воссоздание постамента) 85. статуя "Терпсихора", 1794 г. (с оригинала II в. до н.э.), отливка Гастклу Э., 1963 г. (воссоздание постамента) 86. статуя "Урания", 1796 г. (копия с оригинала III в. до н.э.), отливка Гастклу Э., 1963 г. (воссоздание постамента) 87. статуя "Флора", 1796 г. (копия с оригинала II в. до н.э.), отливка Гастклу Э., 1963 г. (воссоздание постамента) 88. статуя "Эвтерпа", 1798 г. (копия с оригинала III в. до н.э.), отливка Гастклу Э., 1963 г. (воссоздание постамента) 89. статуя "Эрато", 1793 г. (копия с оригинала III в. до н.э.), отливка Гастклу Э., 1963 г. (воссоздание постамента) 90. трельяж "Турецкая беседка" с вазами (пятнадцать), 1799 г., худ.-декоратор Гонзаго П., 1815 г., арх. Росси К.И.</p> <p>(*утрачен)</p> <p>Объемно-пространственная композиция, рельеф, планировочная система, дорожная сеть Павловского парка:</p> <p>1. Придворцовый ландшафтный район:</p> <p>расположенный в южной части Павловского парка, у его южной границы, ограниченный Садовой улицей с южной стороны, правым берегом реки Славянки (включая Фасадный пруд) с западной и северной стороны, Еленинской дорогой и условной перпендикулярной линией от нее к Театральной дороге севернее «павильона «Молочня», Театральной дорогой (с включением Памятника жертвам революции);</p>	
--	--	---	---

характеризующийся сочетанием пейзажной и регулярной планировки;

равнинным рельефом с крутым понижением в сторону долины реки Славянки на границе ландшафтного района Долина реки Славянки;

сочетанием открытых и закрытых пространств, включая:

открытые участки, в т.ч.: курдонер дворца, поляны-склоны между дворцом и Фасадным прудом и в районе Итальянской лестницы, Большие круги, Вольерный участок, партер у павильона Росси;





закрытые участки, в т.ч.: плотные кулисы и ландшафтные группы между открытыми участками, насаждения в районе «павильона «Молочня»;

алейные посадки, в т.ч. центральная композиционная ось района – Тройная липовая аллея;

дорожная сеть, включающая Тройную липовую аллею, Дворцовый проезд, дорожки Вольерного участка, дорожки Больших Кругов, Еленинскую, Николаевскую, Гонзаговскую, Бренновскую, Философскую и Театральную дорожки,

покрытие дорожек: из высевок розового гранита на щебеночном основании;





архитектурно-ландшафтные участки района и их характеристики:

Вольерный участок, расположенный на участке, ограниченном Тройной липовой аллеей, Большим дворцом, Садовой улицей, участком павильона России:

сочетание регулярной и пейзажной планировки, цветники, бордюры, газоны, щебеночно-набивные дорожки, пруд, здание Вольера, малая архитектурная форма, скульптура, включающие:

- открытое пространство с газонами и пьедесталом солнечных часов в центре между дворцом и Вольером;

- здание Вольера, фигурный пруд по его оси перед западным фасадом со статуей Венеры Итальянской в центре, рядовыми посадками по сторонам;



- боскет со статуей Танцовщицы, его местоположение, разбивка, историческое планировочное решение, габариты дорожек и шпалер, видовой состав, постанковка статуи Танцовщицы на пьедестале в центре;

- цветочный лабиринт у Вольера, его местоположение, историческое планировочное решение, габариты дорожек;


- боскет зеленый лабиринт, его местоположение, разбивка, историческое планировочное решение, габариты дорожек и шпалер, абрис стенки лабиринта, видовой состав, постанковка вазы на пьедестале в центре;

- тройная дорожка, параллельная Тройной липовой аллее, с востока от Вольера с рядовыми посадками и цветниками;

- зеленая аркада из формованных лип параллельная Тройной липовой аллее;

Участок павильона Росси, расположенный на территории, ограниченной Вольерным участком, Садовой улицей, районом Парадного поля и Тройной липовой аллеей:

включающий круглую, площадку с партером из газона с акцентами цветочных клумб, плотную кулису с задней стороны павильона Росси, павильон Росси,




Участок павильона Молочня и Турецкой беседки, расположенный на территории, ограниченной, Тройной липовой аллеей, Театральной дорогой, границей Придворцового района, Большими Кругами:

включающий преимущественно закрытые участки плотных массивов, посадок типа кен-конс, участок Турецкой беседки с площадками, древесными и кустарниковыми насаждениями, вазами на пьедесталах, открытую площадку у павильона «Молочня», павильон «Молочня», воздушный театр;


Участок Больших Кругов, расположенный на территории, ограниченной Тройной Липовой аллеей, Большим дворцом, участком павильона «Молочня» и Турецкой беседки, склоном к реке Славянке,

включающий два полуоткрытых круглых боскета с регулярным планировочным решением в виде центрального круглого стилобата со скульптурой в центре и цветочной рабаткой по центру, и геометрических партерных участков с цветочными рабатками, акценты в виде топиарных форм из вечнозеленых растений;




Участок Собственного сада,
расположенный с южной стороны
Дворца, в собственной ограде;

тип сада - регулярный;
историческая объемно-пространственная
композиция трехчастная: сочетание
боскета «кен-конс», садика с
дендрологической коллекцией
декоративных кустарников, разрезных
цветочных партеров, с павильоном «Трех
граций» и террасой, аллеей ваз,
скамьями, бюстами;



Участок, примыкающий к галерее
Гонзаго, расположенный на территории
между галереей Гонзаго, Семейной
рощей и рекой Славянкой,

с пейзажной планировкой, открытыми
пространствами (газоны), ландшафтными
группами, однорядными посадками
посадками формованных лип;



2. Ландшафтный район Парадного поля:

расположенный в южной части парка,
ограниченный Садовой улицей,
Театральной дорогой, участком Пиль-
башенной аллеи, 9-й Парадной дорогой,
Хозяйственной дорогой;

характеризующийся пейзажной
планировкой,

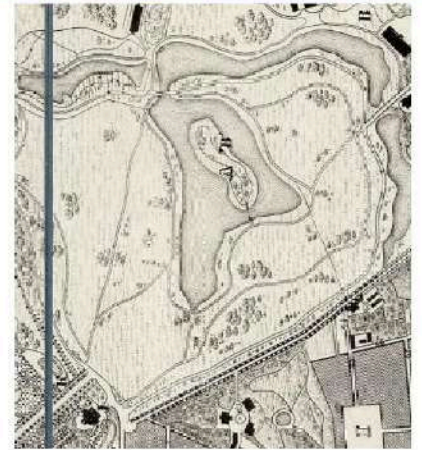
равнинным рельефом без выраженных
перепадов,



сочетанием открытых, полуоткрытых и закрытых пространств, включающих:

открытые и полуоткрытые пространства:

поляны с ландшафтными группами чистого и смешанного состава, обеспечивающие дальние видовые панорамы, в т.ч. в направлении Большого дворца;




закрытые пространства:

массив на острове княгини Ливен,
плотные кулисы вдоль берегов Нижнего
Розовопавильонного пруда и вдоль
Театральной дороги;

дорожная сеть с пейзажной планировкой,
в т.ч. Парадные дороги;

покрытие дорожек: из высевок розового
гранита на щебеночном основании;

местоположение, объемно-
пространственные, конструктивные,
планировочные и архитектурно-
художественные характеристики зданий
и сооружений, малой архитектурной
формы, ландшафтных объектов,
элементов гидросистемы;



3. Ландшафтный район Белая Береза:

расположенный в восточной части парка, ограниченный Садовой улицей, Пограничной Федоровской дорогой, Погранично-Ижорской дорогой, Парковой улицей (Нововесь), Нововеснической дорогой, Английской дорогой, Пильбашенной аллеей, 9-й Парадной дорогой, Хозяйственной дорогой;

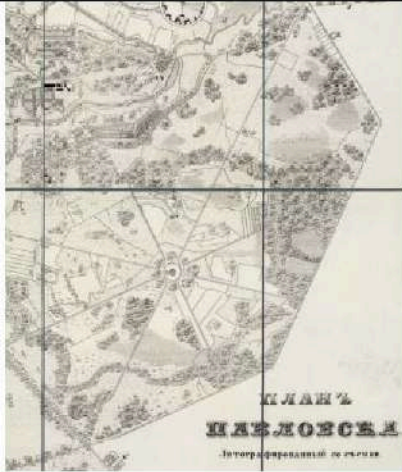




характеризующийся планировкой с сочетанием системы регулярных лучевых аллей-просек, образующих пространственно-планировочный каркас, и двух пейзажных дорог и пейзажной планировкой северной части района;








пейзажной планировки с регулярной лучевой структурой,

равнинным рельефом без выраженных перепадов,

сочетанием открытых, полуоткрытых и закрытых пространств, включающих:




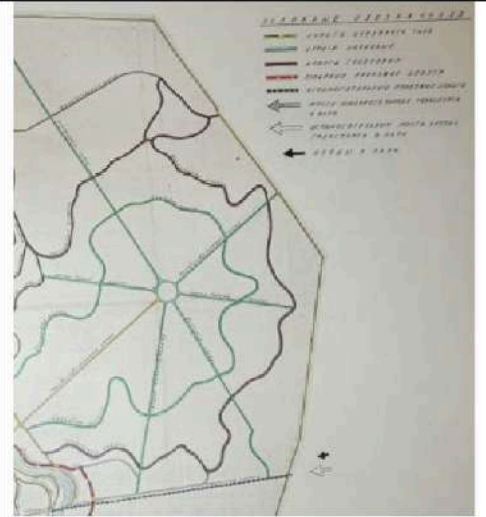
		<p>открытые и полуоткрытые пространства: обширные луга с множественными ландшафтными группами и солитерными посадками на территории в центральной части района («Центральное поле»), окружающей круг белых берез, обеспечивающие дальние панорамные виды в различных направлениях;</p> <p>обширные луга с множественными ландшафтными группами и солитерными посадками в северной части территории района («Северное поле»), обеспечивающие дальние панорамные виды в различных направлениях;</p> <p>круглая поляна с кольцевой дорожкой с ландшафтной группой «Круг белых берез» с круговой посадкой березы пушистой в центре района;</p>	 <p>ПЛАН НИЖНЕГОРОДСКОГО РАЙОНА Ландшафтно-архитектурный проект</p>    
--	--	--	---

		<p>панорамы, видовые точки на Английской дороге, включая «Самое красивое место» и Западную дальнюю перспективу Белой Березы;</p> <p>закрытые пространства:</p> <p>плотные массивы вдоль восточной границы парка,</p> <p>массивы по обеим сторонам Ижорской аллеи,</p> <p>кулиса Английской дороги между двумя зонами открытых пространств (северной и центральной),</p> <p>массив вдоль границы с Новой Сильвией,</p> <p>массив вдоль границы с Долиной реки Славянки в северной части района;</p>	      
--	--	--	--


дорожная сеть с сочетанием пейзажной и регулярной планировок, включающая семь аллей-просек, расходящихся от Круга белых берез (Черной Шляпы (западная часть), Розовопавилонная (западная часть), Белосултанная, Будочная, Черной Шляпы (восточная часть), Розовопавилонная (восточная часть), Липецкая; две кольцевые пейзажные дороги (Дерновая и Английская), пограничные дороги (Погранично-Ижорская дорога, Нововесинская дорога, 9-я Парадная дорога, Хозяйственная дорога), Ижорскую аллею, Бельведерную дорогу, дорожку Круга белых берез, площадку у Эфиопских ворот, прочие дороги;

покрытие дорожек: из высевок розового гранита на щебеночном основании, грунтовое и дерновое;

аллейные посадки, в т.ч. вдоль Ижорской аллеи, вдоль Розовопавилонной аллеи (восточная часть);

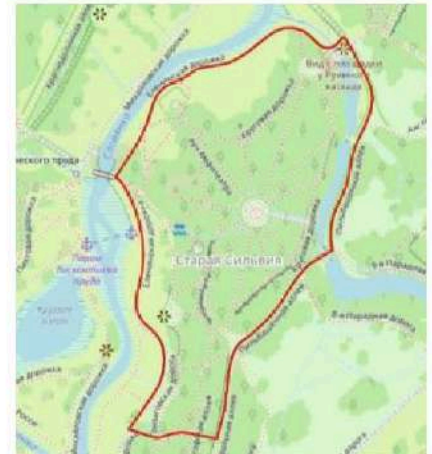


местоположение, объемно-пространственные, конструктивные, планировочные и архитектурно-художественные характеристики зданий и сооружений, малой архитектурной формы, ландшафтных объектов, элементов гидросистемы;




4. Ландшафтный район Старая Сильвия:

расположенный в центральной части парка, ограниченный Пильбашенной аллеей, Еленинской дорогой, условным перпендикуляром от Еленинской дороги к Театральной дороге;




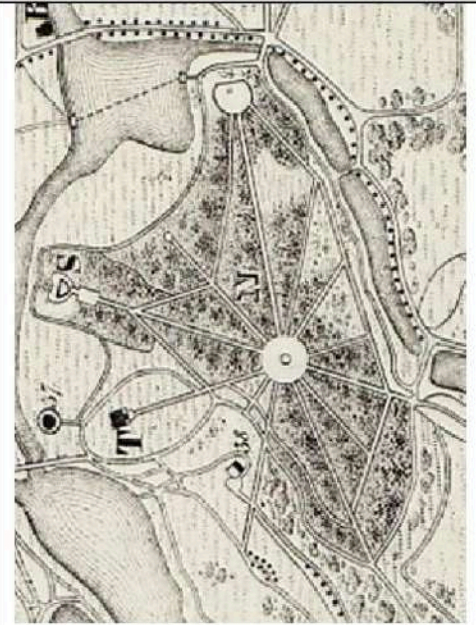
характеризующийся сочетанием пейзажной планировки с регулярной лучевой структурой,








выраженными перепадами рельефа с плато с плавным подъемом со стороны Придворцового района, и крутыми склонами с плато в сторону реки Славянки и Старосильвийских прудов, включая холм с Амфитеатром, лестничный спуск к Руинному каскаду,

преимущественно закрытыми пространствами в сочетании с открытыми пространствами с видовыми панорамами в сторону долины реки Славянки;

закрытые пространства:
- массив в районе Двенадцати дорожек, переходящий в массив в районе памятника любезным родителям;



		<p>открытые пространства: - открытые склоны в сторону Еленинской дороги и долины реки Славянки, в т.ч. в районе Амфитеатра, обеспечивающие дальние панорамы;</p> <p>дорожная сеть с сочетанием пейзажной и регулярной планировок, включающая двенадцать дорожек, расходящихся от центральной площадки (Амфитеатральная, Гордеевская, Главная, Пильбашенная, Охотничья, 9-ти муз, Екатерининская и др.), Круговую дорогу, Пильбашенную дорогу (по границе с Парадным полем и Белой Березой), Криковскую дорогу, Еленинскую дорогу, Гонзаговскую дорогу, Философскую дорогу, Театральную дорогу;</p> <p>покрытие дорожек: из высевок розового гранита на щебеночном основании;</p> <p>боскеты;</p> <p>местоположение, объемно-пространственные, конструктивные, планировочные и архитектурно-художественные характеристики зданий и сооружений, малой архитектурной формы, скульптуры, ландшафтных объектов, элементов гидросистемы;</p>	    
--	--	---	--

--	--	--



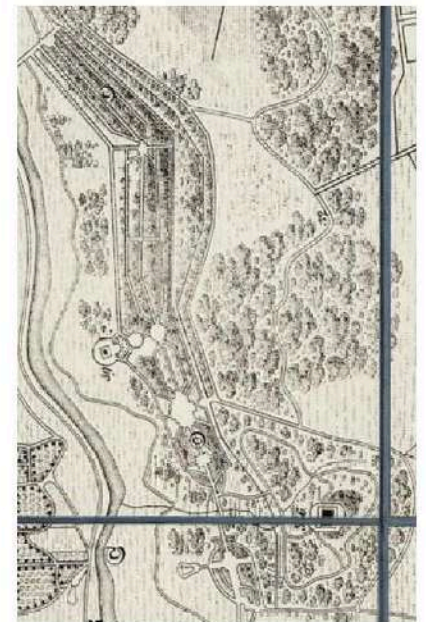
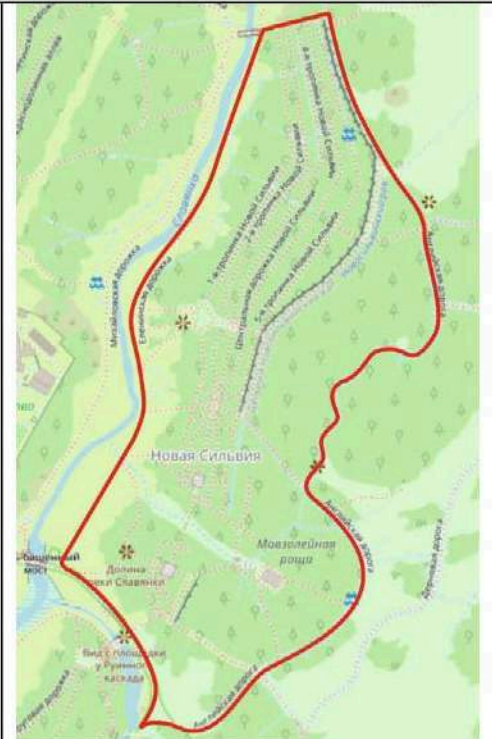
5. Ландшафтный район Новая Сильвия:

расположенный в центральной части парка к северу от Старой Сильвии, ограниченный Пильбашенной аллеей, Еленинской дорогой, дорогой от Новосильвийского моста к Нововесинской дороге, Нововесинской дорогой, Английской дорогой;

характеризующийся сочетанием пейзажной планировки со сложной регулярной структурой, система дорожек и тропинок лесного типа, оформленных посадкой живой изгороди из акации желтой;

выраженными перепадами рельефа с плато со склонами в сторону реки Славянки, Старосильвийских прудов, плавным спуском в северную сторону, Новосильвийским валом со стороны Белой Березы;

преимущественно закрытыми пространствами в сочетании с открытыми пространствами с видовыми панорамами в сторону долины реки Славянки.



	<p>закрытые пространства:</p> <ul style="list-style-type: none"> - массив в южной части района у Мавзолея Супругу-благодетелю; - массив в центральной и северной частях района; <p>открытые пространства:</p> <ul style="list-style-type: none"> - открытые склоны в сторону Еленинской дороги и долины реки Славянки, в т.ч. в районе Колонны «Конец Света», обеспечивающие дальние панорамы; - открытая видовая просека от Мавзолея Супругу-благодетелю в сторону реки Славянки; 	    
--	--	--

дорожная сеть, сочетающая пейзажную и регулярную планировку, включая:

сложную систему дорожек в районе Колонны «Конец Света», состоящую из рядов параллельных дорожек и тропинок, соединяющихся в трех местах с площадкам (в т.ч. пять тропинок Новой Сильвии, Центральную дорожку Новой Сильвии, три поперечные дорожки Новой Сильвии, Дальняя дорожка Новой Сильвии), систему дорожек и площадок в районе Мавзолея Супругу-благодетелю (в т.ч. Мавзолейная дорожка, Траурная дорожка, Большую и Малую площадки Новой Сильвии), Еленинскую дорогу, Нововесинскую дорогу, Английскую дорогу;

покрытие дорожек: из высевков розового гранита на щебеночном основании, грунтовое;

боскеты;

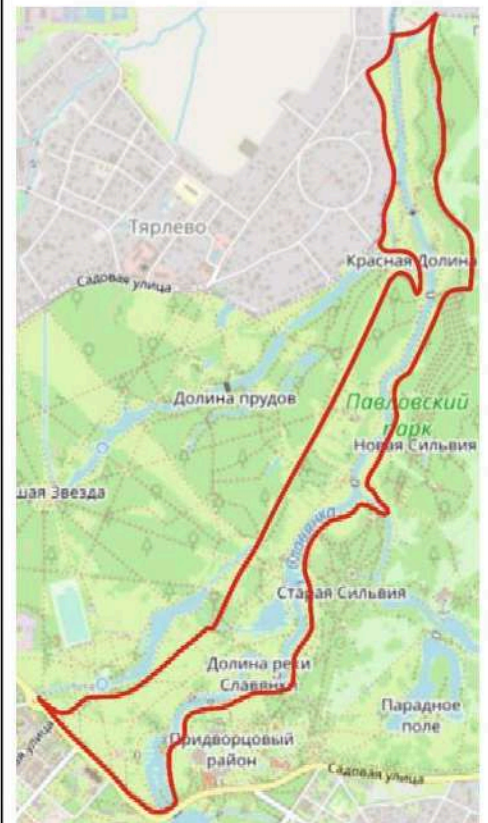
местоположение, объемно-пространственные, конструктивные, планировочные и архитектурно-художественные характеристики зданий и сооружений, малой архитектурной формы, скульптуры, ландшафтных объектов, элементов гидросистемы;





6. Ландшафтный район Долина реки Славянки:



расположенный вдоль русла реки Славянки, протекающей по центральной части парка с юга на север, ограниченный Садовой улицей, Ботанической аллеей, Краснодолинной аллеей, Михайловской дорогой, границей парка (с пос. Тярлево), Комсомольской улицей, Нововесинской дорогой, Еленинской дорогой;










характеризующийся пейзажной планировкой;

рельефом с выраженными перепадами, в виде низменности (долины) с рекой, протекающей по центру и выраженными склонами по обеим сторонам долины;


преимущественно открытыми пространствами в сочетании с полукрытыми и закрытыми пространствами по верхним краям склонов и локальными массивами;



		<p>открытые пространства:</p> <p>- открытые поляны в южной части (от Большого Каменного моста-плотины до Черного моста-плотины) с множественными ландшафтными группами и солитерными посадками по обеим сторонам реки и расположенного на ее течении Фасадного пруда, как в долине, так и в верхней части;</p> <p>- открытые поляны с множественными ландшафтными группами и солитерными посадками, открытое пространство озера Крутого на участке в среднем течении от Черного моста-плотины до Висконтиева моста-плотины по обеим сторонам реки и расположенного на ее течении Висконтиева пруда, как в долине, так и в верхней части;</p> <p>- открытые пространства с локальными солитерными посадками в северном участке от Висконтиева моста-плотины до Нововесинского моста в виде узкого «коридора» с плотными кулисами по верхнему краю склонов долины по обеим сторонам реки и расположенного на ее течении Пильбашенного пруда, включая террасированный склон напротив Амфитеатра (в настоящее время террасы утрачены);</p> <p>Полуоткрытые и закрытые пространства:</p> <p>- Семейная роща у моста Кентавров;</p> <p>- локальный массив у Холодной ванны;</p>	     
--	--	---	--

		<p>- локальный массив у Черного моста-плотины (Эрмитажная роща);</p> <p>- массив-кулиса вдоль левого склона долины (вдоль Ботанической и Краснодолинной аллеей) от Большого каскада до Новосильвийского моста;</p> <p>- массив-кулиса вдоль правого склона на участке от Новосильвийского моста до Нововесинского моста;</p> <p>дорожная сеть с пейзажной планировкой, включающая продольные дороги по берегам реки Славянки (Еленинскую дорогу и Михайловскую дорогу), Николаевскую дорогу, Мариинскую дорогу, Ботаническую аллею, Уединенную аллею, дорогу Зодчего Росси, Каскадную дорогу, Озерную дорогу, Храмовую дорогу, Пихтовую дорогу, Сиреневую аллею, Пильбашенную аллею, Краснодолинную аллею, Александровскую дорогу, Нововесинскую дорогу и др.;</p> <p>покрытие дорожек: из высевок розового гранита на щебеночном основании, грунтовое;</p> <p>аллейные посадки, в т.ч. вдоль Ботанической аллеи, Краснодолинной аллеи;</p> <p>Хмелевая беседка, ее историческое местоположение и объемно-планировочное решение в виде формованных лип, высаженных кольцом;</p>	      
--	--	---	--

местоположение, объемно-пространственные, конструктивные, планировочные и архитектурно-художественные характеристики зданий и сооружений, малой архитектурной формы, скульптуры, ландшафтных объектов, элементов гидросистемы;



7. Ландшафтный район Большая Звезда (исключая ландшафтный подрайон Красная долина и Долина прудов):

расположенный в западной части парка, ограниченный Садовой улицей, Фильтровским шоссе, Тярлевской просекой, Ботанической аллеей;

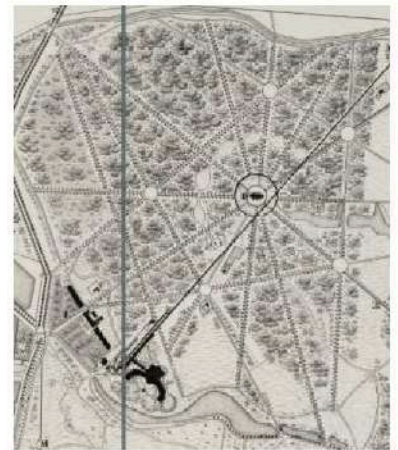
характеризующийся преимущественно регулярной планировкой: лесной массив, прорезанный системой просек, образующих центральную звезду с площадкой с павильоном в центре, и пентаграмму в плане с малыми звездами аллей;

равнинным рельефом;

преимущественно закрытыми пространствами (в сочетании с локальными открытыми пространствами):

открытые пространства:

- открытые поляны в южной части (в районе Вокзального пруда) с множественными ландшафтными группами и солитерными посадками;





- открытые поляны в центральной части (площадка в районе Круглого зала, оформленная кольцевой живой изгородью, к северу от Круглого зала, в районе Верхнего Круглозального пруда) с ландшафтными группами и солитерными посадками;

- локальные площадки (круги) в местах пересечения аллей;

закрытые пространства:



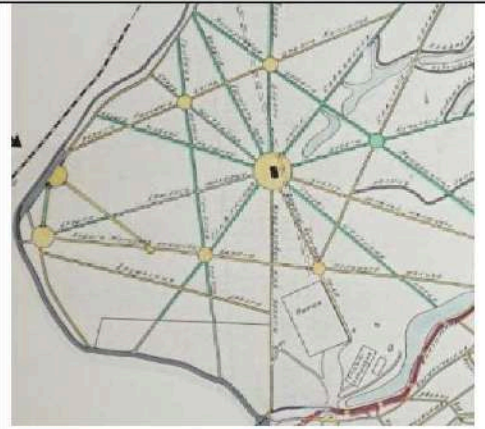
- массивы на территории района;





дорожная сеть преимущественно с регулярной планировкой, включающая: аллеи Дружескую, Молодого Жениха, Нововокзальную, Красного Молодца, Красного Бугра, Зеленой Женщины, Старошалайную, Богатого Поля, Славянскую, Водопроводную, Славянскую, Грибную, Красного Солнца, Поперечную, Светлую, Дубовую, Вокзальную, Тенистую, просеку бывшей железной дороги;

покрытие дорожек: из высевков розового гранита на щебеночном основании, грунтовое и дерновое;

аллейные посадки, боскеты;



местоположение, объемно-пространственные, конструктивные, планировочные и архитектурно-художественные характеристики зданий и сооружений, малой архитектурной формы, скульптуры, ландшафтных объектов, элементов гидросистемы;



7а. Ландшафтный подрайон Красная долина и Долина прудов:

расположенный в северо-западной части парка, ограниченный Тярлевской просекой, Садовой улицей (Тярлево), границей парка, Михайловской дорожкой, Горной дорожкой, Краснодолинной просекой, Краснодолинной аллеей,



характеризующийся преимущественно регулярной планировкой;

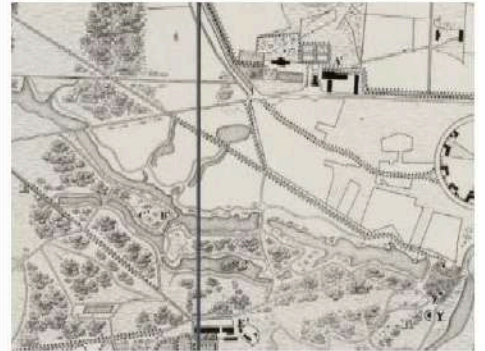
равнинным рельефом;

преимущественно закрытыми пространствами в сочетании с локальными открытыми пространствами:

открытые пространства:

- Тярлевская просека;

- Краснодолинная просека;



- поляны в северной части района вдоль границы парка у поселка Тярлево с ландшафтными группами и солитерными посадками;



закрытые пространства:

- массивы на территории района;



дорожная сеть преимущественно с пейзажной планировкой, включающая: Славянскую аллею, аллею Красного Бутра, аллею Красного Солнца, Луговую дорожку, Новошалеиную дорожку, Куртинную дорожку, Елизаветинскую дорогу, Тепличную дорога, Краснодолинную аллею, аллею Красного Молодца, Прибрежную дорожку, Пильбашенную аллею, Лесную дорожку, Фонтанную аллею, Тенистую дорожку, Светлую дорожку, Красную дорожку, Оконечную дорожку,










щебеночно-набивное, грунтовое и дерновое покрытие дорожек;



аллейные посадки, боскеты;

местоположение, объемно-пространственные, конструктивные, планировочные и архитектурно-художественные характеристики зданий и сооружений, малой архитектурной формы, скульптуры, ландшафтных объектов, элементов гидросистемы.



2.	Гидросистема:	<p>Придворцовый район:</p> <p>Пруд Вольерный, его местоположение на Вольерном участке Придворцового района, абрис береговой линии, исторические дно- и берегоукрепление;</p> <p>Система дренажных и мелиоративных канав с гидротехническими сооружениями;</p> <p>Парадное поле:</p> <p>Система Розовопавильонных прудов (Запасной Розовопавильонный пруд, Пруд Верхний Розовопавильонный с плотиной, Пруд Центральный (Константиновский) Розовопавильонный с плотиной и островом княгини Ливен, Пруд Нижний Розовопавильонный с плотиной), ее местоположение, абрис береговых линий (включая остров княгини Ливен), исторические дно- и берегоукрепления, перепад высот, гидротехнические сооружения, включая Олений мост, плотины, пристани;</p> <p>Система дренажных и мелиоративных канав, каналов и коллекторов с гидротехническими сооружениями;</p> <p>Белая Береза:</p> <p>Пруд на Старом питомнике, его местоположение, абрис береговой линии, исторические дно- и берегоукрепления;</p> <p>Пруд у Обсерватории, его местоположение, абрис береговой линии, исторические дно- и берегоукрепления;</p> <p>Нововесинский пруд, его местоположение, абрис береговой линии, исторические дно- и берегоукрепления;</p>	     
----	---------------	--	--

Система дренажных и мелиоративных канав, каналов и коллекторов с гидротехническими сооружениями, включая большой северный и большой южный дренажи Белой Березы, большой дренаж Северного Поля;




Старая Сильвия:

Система Старосильвийских прудов (Пруд Верхний Старосильвийский с плотиной, Пруд Нижний Старосильвийский с плотиной), ее местоположение, абрис береговых линий, исторические дно- и берегоукрепления, перепад высот, гидротехнические сооружения (плотины);



Система дренажных и мелиоративных канав, каналов и коллекторов с гидротехническими сооружениями;




		<p>Новая Сильвия:</p> <p>Система дренажных и мелиоративных канав, каналов и коллекторов с гидротехническими сооружениями, включая ручей в Мавзолейном овраге, Новосильвийский ров;</p> <p>Долина реки Славянки:</p> <p>Река Славянка и, расположенные на ее течении пруды Фасадный, Висконтиев и Пильбашенный, ее местоположение, трассировка (пересекает территорию парка с юга на север), абрис береговых линий (включая Еленинский остров), исторические дно- и берегоукрепления, гидротехнические сооружения, включая мосты, мосты-плотны, пристани;</p> <p>Озеро Круглое, его местоположение, абрис береговых линий (включая Еленинский остров), исторические дно- и берегоукрепления, гидротехнические сооружения включая Большой Каскад;</p> <p>Система дренажных и мелиоративных канав, каналов и коллекторов с гидротехническими сооружениями, включая стоки и ручьи впадающие в реку Славянку и озеро Круглое (в т.ч.: Аполлонов каскад, Старошалайный сток, канал Большого Каскада с Большим Каскадом, сток из Круглого озера в реку Славянку, ручей Вокзальных прудов с каскадом у Ботанического пруда, ручей Руинного Каскада, перелив Фонтанного пруда, ручей в Мавзолейном овраге, Краснодолинный ручей (Елизаветин каскад));</p> <p>Большая Звезда:</p> <p>Система Вокзальных прудов (Вокзальный пруд, Старошалайный пруд, Ботанический пруд), ее местоположение, абрис береговых линий, исторические дно- и берегоукрепления, перепад высот, гидротехнические сооружения (плотины);</p>	     
--	--	---	--

Система Круглозальных прудов (Верхний Круглозальный пруд, Нижний Круглозальный пруд), ее местоположение, абрис береговых линий, исторические дно- и берегоукрепления, перепад высот, гидротехнические сооружения (плотины);




Система дренажных и мелiorативных канав, каналов и коллекторов с гидротехническими сооружениями, включая часть Тярлевского водовода на участке от створа Водопроводной улицы до Круглого Зала, Старошалеиный водовод (от Круглого Зала до Вокзального пруда), Круглозальный сток (от Тярлевского водовода к Круглозальным прудам, часть Глазовского водовода на участке от Тярлевского водовода до границы подрайона Красная долина и Долина прудов);



Красная Долина и Долина Прудов:


Сложная система прудов (Новошалеиные пруды, Краснодолинный пруд, Венерины пруды с Островом Любви), ее местоположение, абрис береговых линий (включая Остров Любви), исторические дно- и берегоукрепления, перепад высот, гидротехнические сооружения, включая мосты-плотины, плотины;




Глазовский пруд, его местоположение, абрис береговых линий, исторические дно- и берегоукрепления;

Пруд на Новом питомнике, его местоположение, абрис береговых линий, исторические дно- и берегоукрепления;

Фонтанный пруд, его местоположение, абрис береговых линий, исторические дно- и берегоукрепления;



		<p>Система дренажных и мелиоративных канав, каналов и коллекторов с гидротехническими сооружениями, включая часть Глазовского водовода от границы района Большая Звезда до Глазовского пруда, Глазовский ручей, ручей из Пруда на Новом Питомнике в Северный Верхний Новошалеинный пруд, протоку из Южного Нижнего Новошалеинного пруда в Большой Венерин пруд, слив Большого Венерина пруда через Малый Венерин Пруд в Краснодолинный пруд, Краснодолинный ручей, перелив Фонтанного пруда.</p>	
3.	Насаждения:	<p>В соответствии с данными ландшафтной инвентаризации;</p> <p>Старовозрастной и средневозрастной древостой;</p> <p>основной породный состав: лиственница, ель, сосна, пихта, липа, ясень, клен, дуб, вяз, ива, береза;</p> <p>декоративные кустарники, цветники, газоны.</p>	

4.	Здания и сооружения, малая форма, мемориальные объекты:	<p>Местоположение, объемно-пространственные, конструктивные, планировочные и архитектурно-художественные характеристики зданий, сооружений, объектов малой формы и мемориальных объектов, расположенных на территории Павловского парка:</p> <p>1. Фонтан с лягушками с чашей октогональной формы, скульптурами лягушек,</p> <p>его местоположение (в районе Большая Звезда на северо-восточном берегу Вокзального пруда вблизи здания Музыкального вокзала (в настоящее время утраченного), габариты, исторические материалы, конструкции, декоративно-художественное решение;</p> <p>2. Чугунный фонтан (впоследствии переделанный в фонтан-светильник), с круглым основанием, мужскими маскаронами, круглой чашей, сидящей полуобнаженной мужской фигурой (Вах), историческим ограждением клумбы в основании,</p> <p>его местоположение (в районе Большой Звезды на северо-восточном берегу Вокзального пруда по центральной оси здания Вокзала (Музыкального вокзала), в настоящее время утраченного, исторические габариты, материалы, конструкции, декоративно-художественное решение;</p>	    
----	---	---	--

3. Колонна княгини Ливен:

Колонна серого гранита на пьедестале из розового гранита с профилировками, на ступенчатом стилобате, завершенная тосканской капителью и, установленным на ней, фрагментом полного антаблемента с метопно-триглифным фризом и выносным карнизом,

ее местоположение (в районе Парадное Поле), габариты, исторические материалы, конструкции, декоративно-художественное решение;

прямоугольный постамент с металлическим шаром над карнизом, гранитные тумбы круглого сечения с металлическими навершиями по углам стилобата, их местоположение (в районе Парадное Поле), габариты, исторические материалы, конструкции, декоративно-художественное решение;



4. Ваза в честь Фридриха Вильгельма Прусского:

Ваза-амфора серо-розового гранита на прямоугольном пьедестале темно-серого гранита с профилировками и ложчатым орнаментом, на известняковом стилобате,

ее местоположение (в районе Долина Реки Славянки вблизи павильона Холодная ванна), габариты, исторические материалы, конструкции, декоративно-художественное решение;



5. Памятник Великому Князю Вячеславу Константиновичу в виде мраморной статуи скорбящего ангела на пьедестале в виде наброски валунов, в крытой ажурной металлической беседке с перильным ограждением, растительным орнаментом, фигурным навершием, с выделением деталей позолотой.





ПРАВИТЕЛЬСТВО САНКТ-ПЕТЕРБУРГА
КОМИТЕТ ПО ГОСУДАРСТВЕННОМУ КОНТРОЛЮ, ИСПОЛЬЗОВАНИЮ
И ОХРАНЕ ПАМЯТНИКОВ ИСТОРИИ И КУЛЬТУРЫ
РАСПОРЯЖЕНИЕ

окуд

13.01.2023№ 13-рп

**О внесении изменений в распоряжение
КГИОП от 29.12.2021 № 471-рп**

1. Внести в предмет охраны объекта культурного наследия федерального значения «Парк», входящего в состав объекта культурного наследия федерального значения «Павловский дворцово-парковый ансамбль», утвержденный распоряжением КГИОП от 29.12.2021 № 471-рп, изменение, изложив пункт 4 приложения к указанному распоряжению в редакции согласно приложению к распоряжению.

2. Начальнику отдела государственного реестра объектов культурного наследия КГИОП обеспечить размещение настоящего распоряжения в электронной форме в локальной компьютерной сети КГИОП и его официальное опубликование.

3. Контроль за выполнением распоряжения возложить на начальника Управления государственного реестра объектов культурного наследия.

Заместитель председателя КГИОП

Г.Р. Аганова


4.	<p>Здания и сооружения, малая форма, мемориальные объекты:</p>	<p>Местоположение, объемно-пространственные, конструктивные, планировочные и архитектурно-художественные характеристики зданий, сооружений, объектов малой формы и мемориальных объектов, расположенных на территории Павловского парка:</p> <p>1. Фонтан с лягушками с чашей октагональной формы, скульптурами лягушек,</p> <p>его местоположение (в районе Большая Звезда на северо-восточном берегу Вокзального пруда вблизи здания Музыкального вокзала (в настоящее время утраченного), габариты, исторические материалы, конструкции, декоративно-художественное решение;</p> <p>2. Чугунный фонтан (впоследствии переделанный в фонтан-светильник), с круглым основанием, мужскими маскаронами, круглой чашей, сидящей полуобнаженной мужской фигурой (Вакх), историческим ограждением клумбы в основании,</p> <p>его местоположение (в районе Большой Звезды на северо-восточном берегу Вокзального пруда по центральной оси здания Вокзала (Музыкального вокзала), в настоящее время утраченного, исторические габариты, материалы, конструкции, декоративно-художественное решение;</p>	    
----	--	---	---

3. Колонна княгини Ливен:

Колонна серого гранита на пьедестале из розового гранита с профилировками, на ступенчатом стилобате, завершенная тосканской капителью и, установленным на ней, фрагментом полного антаблемента с метопно-триглифным фризом и выносным карнизом,

ее местоположение (в районе Парадное Поле), габариты, исторические материалы, конструкции, декоративно-художественное решение;

прямоугольный постамент с металлическим шаром над карнизом, гранитные тумбы круглого сечения с металлическими навершиями по углам стилобата, их местоположение (в районе Парадное Поле), габариты, исторические материалы, конструкции, декоративно-художественное решение;



4. Ваза в честь Фридриха Вильгельма Прусского:

Ваза-амфора серо-розового гранита на прямоугольном пьедестале темно-серого гранита с профилировками и ложчатым орнаментом, на известняковом стилобате,

ее местоположение (в районе Долина Реки Славянки вблизи павильона Холодная ванна), габариты, исторические материалы, конструкции, декоративно-художественное решение;



5. Памятник Великому Князю Вячеславу Константиновичу в виде мраморной статуи скорбящего ангела на пьедестале в виде наброски валунов, в крытой ажурной металлической беседке с перильным ограждением, растительным орнаментом, фигурным навершием, с выделением деталей позолотой;



б. павильон «Старое Шале»: его местоположение (в ландшафтном районе «Долина реки Славянки», на верхнем плато у пересечения Ботанической аллеи и дороги Зодчего Росси), историческое объемно-пространственное и архитектурно-художественное решение, исторический облик фасадов и интерьеров.



Приложение № 5 к Акту по результатам государственной историко-культурной экспертизы проектной документации на проведение работ по сохранению объекта культурного наследия федерального значения «Парк» по адресу: Санкт-Петербург, г. Павловск, Революции ул., 20, входящего в состав объекта культурного наследия федерального значения «Павловский дворцово-парковый ансамбль» по адресу: Санкт-Петербург, город Павловск, Садовая улица, дом 20: «Проектная документация на проведение работ по реставрации и приспособлению для современного использования объекта культурного наследия федерального значения «Парк» по адресу: Санкт-Петербург, г. Павловск, Революции ул., 20. (Научно-проектная документация на выполнение производственных работ (реставрация и приспособление для современного использования) по сохранению объекта культурного наследия федерального значения «остров княгини Ливен», расположенного по адресу: Санкт-Петербург, г. Павловск, ул. Садовая, 20, Павловский парк, участок № 1, являющегося объектом ландшафтной архитектуры и садово-паркового искусства, входящего в состав объекта культурного наследия федерального значения «Павловский дворцово-парковый ансамбль» (Санкт-Петербург, г. Павловск, ул. Садовая, 20))», шифр: ПД-32312449041, разработанной ООО «М.Г. Прайват Реконстракшн» в 2023-2024 годах

Копия распоряжения КГИОП от 26.09.2023 № 287-об/23 «Об утверждении охранного обязательства собственника или иного законного владельца объекта культурного наследия федерального значения «Парк», включенного в единый государственный реестр объектов культурного наследия (памятников истории и культуры) народов Российской Федерации»



ПРАВИТЕЛЬСТВО САНКТ-ПЕТЕРБУРГА
КОМИТЕТ ПО ГОСУДАРСТВЕННОМУ КОНТРОЛЮ, ИСПОЛЬЗОВАНИЮ
И ОХРАНЕ ПАМЯТНИКОВ ИСТОРИИ И КУЛЬТУРЫ

РАСПОРЯЖЕНИЕ

26.09.2023

№ 284-об/23

**Об утверждении охранного обязательства
собственника или иного законного
владельца объекта культурного наследия
федерального значения «Парк»,
включенного в единый государственный
реестр объектов культурного наследия
(памятников истории и культуры)
народов Российской Федерации**

В соответствии с главой VIII Федерального закона от 25.06.2002 № 73-ФЗ «Об объектах культурного наследия (памятниках истории и культуры) народов Российской Федерации»:

1. Утвердить охранное обязательство собственника или иного законного владельца объекта культурного наследия федерального значения «Парк», расположенного по адресу: Санкт-Петербург, г. Павловск, Революции ул., 20 (далее – объект), входящего в состав объекта культурного наследия федерального значения «Павловский дворцово-парковый ансамбль», согласно приложению к настоящему распоряжению.

2. Начальнику Юридического управления - юрисконсульту КГИОП обеспечить регистрацию распоряжения и его передачу в необходимом числе копий в отдел обработки и хранения документированной информации Управления организационного обеспечения и контроля КГИОП в течение трех рабочих дней со дня его утверждения.

3. Начальнику отдела обработки и хранения документированной информации Управления организационного обеспечения и контроля КГИОП обеспечить направление копии распоряжения собственнику объекта, другим лицам, к обязанностям которых относится его исполнение, а также в орган, уполномоченный на ведение Единого государственного реестра недвижимости в порядке, установленном законодательством Российской Федерации, не позднее пятнадцати рабочих дней со дня утверждения настоящего распоряжения.

4. Начальнику отдела государственного реестра объектов культурного наследия Управления государственного реестра объектов культурного наследия КГИОП обеспечить направление распоряжения в Министерство культуры Российской Федерации для приобщения к учетному делу объекта.

5. Директору Санкт-Петербургского государственного казенного учреждения «Центр информационного обеспечения охраны объектов культурного наследия» обеспечить размещение распоряжения на сайте КГИОП в информационно-телекоммуникационной сети «Интернет» и в локальной компьютерной сети КГИОП.

6. Контроль за выполнением распоряжения остается за первым заместителем председателя Комитета Михайловым А.В.

Первый заместитель председателя Комитета

А.В. Михайлов

УТВЕРЖДЕНО

Распоряжением КГИОП «Об утверждении охранного обязательства собственника или иного законного владельца объекта культурного наследия федерального значения «Парк», включенного в единый государственный реестр объектов культурного наследия (памятников истории и культуры) народов Российской Федерации»

от «26» сентября 2023 г. № 284-об/23

**ОХРАННОЕ ОБЯЗАТЕЛЬСТВО
СОБСТВЕННИКА ИЛИ ИНОГО ЗАКОННОГО ВЛАДЕЛЬЦА
ОБЪЕКТА КУЛЬТУРНОГО НАСЛЕДИЯ,
включенного в единый государственный реестр
объектов культурного наследия (памятников истории и культуры)
народов Российской Федерации**

Парк

(наименование объекта культурного наследия, включенного в единый государственный реестр объектов культурного наследия (памятников истории и культуры) народов Российской Федерации, в соответствии с данными единого государственного реестра объектов культурного наследия (памятников истории и культуры) народов Российской Федерации)

7	8	1	7	2	0	3	9	9	0	4	0	9	8	6
---	---	---	---	---	---	---	---	---	---	---	---	---	---	---

(регистрационный номер объекта культурного наследия в едином государственном реестре объектов культурного наследия (памятников истории и культуры) народов Российской Федерации)

Отметка о наличии или отсутствии паспорта объекта культурного наследия, включенного в единый государственный реестр объектов культурного наследия (памятников истории и культуры) народов Российской Федерации, в отношении которого утверждено охранное обязательство (далее - объект культурного наследия)¹:

имеется

 V

отсутствует

(нужное отметить знаком «V»)

При отсутствии паспорта объекта культурного наследия в охранное обязательство вносятся:

¹ В соответствии с пунктом 4 статьи 47.6 Федерального закона от 25 июня 2002 г. № 73-ФЗ «Об объектах культурного наследия (памятниках истории и культуры) народов Российской Федерации» (далее — Закон № 73-ФЗ) при наличии паспорта объекта культурного наследия, предусмотренного статьей 21 Закона № 73-ФЗ, он является неотъемлемой частью охранного обязательства.

Раздел 1. Сведения об объекте культурного наследия

1.1. Сведения о наименовании объекта культурного наследия:

1.2. Сведения о времени возникновения или дате создания объекта культурного наследия, датах основных изменений (перестроек) данного объекта и (или) датах связанных с ним исторических событий:

1.3. Сведения о категории историко-культурного значения объекта культурного наследия:

<input type="checkbox"/>	<input type="checkbox"/>	<input type="checkbox"/>
федерального значения	регионального значения	муниципального значения
(нужное отметить знаком «V»)		

1.4. Сведения о виде объекта культурного наследия:

<input type="checkbox"/>	<input type="checkbox"/>
памятник	ансамбль
(нужное отметить знаком «V»)	

1.5. Номер и дата принятия органом государственной власти решения о включении объекта культурного наследия в единый государственный реестр объектов культурного наследия (памятников истории и культуры) народов Российской Федерации:

1.6. Сведения о местонахождении объекта культурного наследия (адрес объекта или, при его отсутствии, описание местоположения объекта):

(субъект Российской Федерации)

(населенный пункт)

ул.	<input type="text"/>	д.	<input type="text"/>	корп. и (или) стр.	<input type="text"/>
-----	----------------------	----	----------------------	--------------------------	----------------------

кадастровый номер (при наличии):

(описание местоположения)

1.7. Сведения о границах территории объекта культурного наследия:

--

1.8. Описание предмета охраны объекта культурного наследия:

--

1.9. Фотографическое (иное графическое) изображение объекта культурного наследия (на момент утверждения охранного обязательства), за исключением отдельных объектов археологического наследия, фотографическое изображение которых вносится на основании решения соответствующего органа охраны объектов культурного наследия, на ___ листах.

1.10. Сведения о наличии зон охраны объекта культурного наследия с указанием номера и даты принятия органом государственной власти акта об утверждении указанных зон либо информация о расположении данного объекта культурного наследия в границах зон охраны иного объекта культурного наследия:

--

1.11. Сведения об объектах культурного наследия, входящих в состав объекта культурного наследия, являющегося ансамблем:

№	Наименование объекта культурного наследия	Адрес объекта или местоположение	Границы территории объекта культурного наследия	Предмет охраны объекта культурного наследия	Зоны охраны объекта культурного наследия

1.12. Сведения о требованиях к осуществлению деятельности в границах территории объекта культурного наследия, об особом режиме использования земельного участка, в границах которого располагается объект археологического наследия, установленных статьей 5.1 Федерального закона от 25 июня 2002 г. №73-ФЗ «Об объектах культурного наследия (памятниках истории и культуры) народов Российской Федерации» (далее - Закон № 73-ФЗ):

--

1.13. Иные сведения, предусмотренные Законом № 73-ФЗ:

--

Раздел 2. Требования к сохранению объекта культурного наследия

2.1. В соответствии с пунктом 1 статьи 47.2 Закона № 73-ФЗ требования к сохранению объекта культурного наследия предусматривают консервацию, ремонт, реставрацию объекта культурного наследия, приспособление объекта культурного наследия для современного использования либо сочетание указанных мер.

2.2. Состав (перечень) и сроки (периодичность) работ по сохранению объекта культурного наследия являются неотъемлемой частью настоящего охранного обязательства (приложение № 1 к охранному обязательству) и определяются соответствующим органом охраны объектов культурного наследия, определенным пунктом 7 статьи 47.6 Закона № 73-ФЗ (далее - соответствующий орган охраны) культурного наследия (в соответствии со статьями 9, 9.1, 9.2, 9.3 Закона № 73-ФЗ) с учетом мнения собственника или иного законного владельца объекта культурного наследия, на основании составленного органом охраны объектов культурного наследия акта технического состояния объекта культурного наследия, с учетом вида данного объекта культурного наследия, его индивидуальных особенностей, физического состояния, функционального назначения и намечаемого использования объекта культурного наследия.

2.3. Лица, указанные в пункте 11 статьи 47.6 Закона № 73-ФЗ, обязаны обеспечивать финансирование мероприятий, обеспечивающих выполнение требований к сохранению объекта культурного наследия.

Раздел 3. Требования к содержанию и использованию объекта культурного наследия

3.1. В соответствии с пунктом 1 статьи 47.3 Закона № 73-ФЗ при содержании и использовании объекта культурного наследия, включенного в реестр, выявленного объекта культурного наследия в целях поддержания в надлежащем техническом состоянии без ухудшения физического состояния и (или) изменения предмета охраны данного объекта культурного наследия лица, указанные в пункте 11 статьи 47.6 Закона № 73-ФЗ, лицу, которому земельный участок, в границах которого располагается объект археологического наследия, принадлежит на праве собственности или ином вещном праве, обязаны:

1) осуществлять расходы на содержание объекта культурного наследия и поддержание его в надлежащем техническом, санитарном и противопожарном состоянии;

2) не проводить работы, изменяющие предмет охраны объекта культурного наследия либо ухудшающие условия, необходимые для сохранности объекта культурного наследия;

3) не проводить работы, изменяющие облик, объемно-планировочные и конструктивные решения и структуры, интерьер выявленного объекта культурного наследия, объекта культурного наследия, включенного в реестр, в случае, если предмет охраны объекта культурного наследия не определен;

4) обеспечивать сохранность и неизменность облика выявленного объекта культурного наследия;

5) соблюдать установленные статьей 5.1 Закона № 73-ФЗ требования к осуществлению деятельности в границах территории объекта культурного наследия, включенного в реестр, особый режим использования земельного участка, водного объекта или его части, в границах которых располагается объект археологического наследия;

6) не использовать объект культурного наследия (за исключением оборудованных с учетом требований противопожарной безопасности объектов культурного наследия, предназначенных либо предназначавшихся для осуществления и (или) обеспечения указанных ниже видов хозяйственной

деятельности, и помещений для хранения предметов религиозного назначения, включая свечи и лампадное масло):

под склады и объекты производства взрывчатых и огнеопасных материалов, предметов и веществ, загрязняющих интерьер объекта культурного наследия, его фасад, территорию и водные объекты и (или) имеющих вредные парогазообразные и иные выделения;

под объекты производства, имеющие оборудование, оказывающее динамическое и вибрационное воздействие на конструкции объекта культурного наследия, независимо от мощности данного оборудования;

под объекты производства и лаборатории, связанные с неблагоприятным для объекта культурного наследия температурно-влажностным режимом и применением химически активных веществ;

7) незамедлительно извещать соответствующий орган охраны объектов культурного наследия обо всех известных ему повреждениях, авариях или об иных обстоятельствах, причинивших вред объекту культурного наследия, включая объект археологического наследия, земельному участку в границах территории объекта культурного наследия либо земельному участку, в границах которого располагается объект археологического наследия, или угрожающих причинением такого вреда, и безотлагательно принимать меры по предотвращению дальнейшего разрушения, в том числе проводить противоаварийные работы в порядке, установленном для проведения работ по сохранению объекта культурного наследия;

8) не допускать ухудшения состояния территории объекта культурного наследия, включенного в реестр, поддерживать территорию объекта культурного наследия в благоустроенном состоянии.

3.2. В соответствии с пунктом 2 статьи 47.3 Закона № 73-ФЗ собственник жилого помещения, являющегося объектом культурного наследия, или частью такого объекта, обязан выполнять требования к сохранению объекта культурного наследия в части, предусматривающей обеспечение поддержания объекта культурного наследия или части объекта культурного наследия в надлежащем техническом состоянии без ухудшения физического состояния и изменения предмета охраны объекта культурного наследия.

3.3. В случае обнаружения при проведении работ на земельном участке в границах территории объекта культурного наследия либо на земельном участке, в границах которого располагается объект археологического наследия, объектов, обладающих признаками объекта культурного наследия, собственник или иной законный владелец объекта культурного наследия осуществляет действия, предусмотренные подпунктом 2 пункта 3 статьи 47.2 Закона № 73-ФЗ.

3.4. В случае если содержание или использование объекта культурного наследия может привести к ухудшению состояния данного объекта культурного наследия и (или) предмета охраны данного объекта культурного наследия, соответствующим органом охраны, устанавливаются следующие требования:

3.4.1. К видам хозяйственной деятельности с использованием объекта культурного наследия, либо к видам хозяйственной деятельности, оказывающим воздействие на указанный объект, в том числе ограничение хозяйственной деятельности:

На момент утверждения настоящего охранного обязательства требование

к ограничению КГИОП не установлено.

3.4.2. К использованию объекта культурного наследия при осуществлении хозяйственной деятельности, предусматривающие, в том числе ограничение технических и иных параметров воздействия на объект культурного наследия:

На момент утверждения настоящего охранного обязательства требование к ограничению КГИОП не установлено.

3.4.3. К благоустройству в границах территории объекта культурного наследия:

На момент утверждения настоящего охранного обязательства требование к ограничению КГИОП не установлено.

3.5. Лица, указанные в пункте 11 статьи 47.6 Закона № 73-ФЗ, обязаны осуществлять финансирование мероприятий, обеспечивающих выполнение требований по содержанию и использованию объекта культурного наследия.

Раздел 4. Требования к обеспечению доступа граждан Российской Федерации, иностранных граждан и лиц без гражданства к объекту культурного наследия

4.1. Требования к обеспечению доступа граждан Российской Федерации, иностранных граждан и лиц без гражданства к объекту культурного наследия устанавливаются статьей 47.4 Закона № 73-ФЗ с учетом требований к сохранению указанного объекта культурного наследия, требований к его содержанию и использованию, физического состояния этого объекта культурного наследия и характера его современного использования (приложение № 2 к охранному обязательству).

4.2. Лица, указанные в пункте 11 статьи 47.6 Закона № 73-ФЗ, обязаны обеспечивать финансирование мероприятий, обеспечивающих выполнение требований к обеспечению доступа граждан Российской Федерации, иностранных граждан и лиц без гражданства к объекту культурного наследия.

Раздел 5. Требования к размещению наружной рекламы на объектах культурного наследия, их территориях в случае, если их размещение допускается в соответствии с законодательством Российской Федерации

5.1. Требования к распространению на объектах культурного наследия, их территориях наружной рекламы устанавливаются в соответствии со статьей 35.1 Закона № 73-ФЗ:

В соответствии с п. 3 ст. 35.1 Закона № 73-ФЗ, допускается распространение на объектах культурного наследия, их территориях наружной рекламы, содержащей исключительно информацию о проведении на объектах культурного наследия, их территориях театрально - зрелищных, культурно - просветительных и зрелищно - развлекательных мероприятий или исключительно информацию об указанных мероприятиях с одновременным упоминанием об определенном лице

как о спонсоре конкретного мероприятия при условии, если такому упоминанию отведено не более чем десять процентов рекламной площади (пространства).

Раздел 6. Требования к установке информационных надписей и обозначений на объект культурного наследия

6.1. На объектах культурного наследия должны быть установлены надписи и обозначения, содержащие информацию об объекте культурного наследия, в порядке, определенном пунктом 2 статьи 27 Закона № 73-ФЗ.

6.2. Сведения об информационной надписи и обозначениях на объекте культурного наследия:

Не установлена(ы)

6.3. Требования к установке информационных надписей и обозначений на объекте культурного наследия:

№ п/п	Состав (перечень) видов работ	Сроки (периодичность) проведения работ	Примечание
1	В установленном порядке обеспечить установку на объекте культурного наследия информационных надписей и обозначений.	В течение 60 месяцев со дня утверждения охранного обязательства актом КГИОП.	

Раздел 7. Дополнительные требования в отношении объекта культурного наследия

7.1. Обеспечивать условия доступности объекта культурного наследия для инвалидов в соответствии с Порядком обеспечения условий доступности для инвалидов объектов культурного наследия, включенных в единый государственный реестр объектов культурного наследия (памятников истории и культуры) народов Российской Федерации, утвержденным Минкультуры России.

7.2. Необходимость проведения оценки воздействия на выдающуюся универсальную ценность объекта всемирного наследия ЮНЕСКО при проведении крупномасштабных восстановительных или новых строительных работ в границах его территории или его буферной зоны.

7.3. Необходимость проведения работ по консервации и реставрации объектов культурного наследия физическими лицами, аттестованными Минкультуры России, состоящими в трудовых отношениях с юридическими лицами или индивидуальными предпринимателями, имеющими лицензию на осуществление деятельности по сохранению объектов культурного наследия:

в соответствии с пунктом 6 статьи 45 Закона № 73-ФЗ

7.4. Осуществлять размещение дополнительного оборудования и дополнительных элементов, переоборудование и переустройство на объекте

культурного наследия, его территории, в соответствии с действующим законодательством, предусматривающим получение согласования проектной документации с КГИОП.

7.5. Обеспечивать условия, препятствующие уничтожению, повреждению объекта культурного наследия или его территории со стороны третьих лиц, не являющихся собственником (законным владельцем) объекта культурного наследия или его части.

7.6. Проводить обследование технического состояния объекта культурного наследия и территории не реже одного раза в пять лет, выводы и рекомендации представлять в КГИОП.

7.7. Обеспечивать при необходимости разработку специальных технических условий, содержащих комплекс инженерно-технических и организационных мероприятий по обеспечению пожарной безопасности объекта культурного наследия.

7.8. Обеспечивать сохранность предметов декоративно-прикладного искусства, живописи, скульптуры, указанных в описи предметов декоративно-прикладного искусства, живописи и скульптуры объекта культурного наследия, являющейся приложением к настоящему охранному обязательству, не перемещать указанные предметы декоративно-прикладного искусства, живописи, скульптуры (при наличии).

Приложение:

1. Состав (перечень) и сроки (периодичность) работ по сохранению объекта культурного наследия;
2. Требования к обеспечению доступа граждан Российской Федерации, иностранных граждан и лиц без гражданства к объекту культурного наследия;
3. Паспорт объекта культурного наследия от 08.08.2023;
4. Фотографическое изображение объекта культурного наследия (фотофиксация выполнена 04.10.2022, 25.04.2023).

Приложение № 1
к охранному обязательству

**Состав (перечень) и сроки (периодичность) работ по сохранению
объекта культурного наследия***

№ п/п	Состав (перечень) видов работ	Сроки (периодичность) проведения работ	Примечание ²
1	В установленном законом порядке выполнить демонтаж несогласованных с КГИОП построек (нестационарные торговые объекты, пункты проката велосипедов, лодок, различных кафе и пр.), расположенных в границах территории объекта культурного наследия.	В течение 36 месяцев со дня утверждения охранного обязательства актом КГИОП.	1. Акт технического состояния от 31.07.2023 № 06 - 12-136/23-1-0. 2. Письма КГИОП от 31.07.2023: № 06 - 12-136/23-2-0; № 06 - 12-136/23-3-0. 3. Мнение, поступившее в КГИОП от 14.08.2023 № 01-43-19757/23-0-0. 4. Консультация КГИОП от 06.09.2023. 5. Акт технического состояния от 18.09.2023 № 06 - 12-136/23-5-0. 6. Письмо КГИОП от 18.09.2023 № 06 - 12-136/23-4-0.

2 Указываются реквизиты акта технического состояния, а также документов, содержащих мнение собственника либо иного законного владельца объекта культурного наследия и иные сведения, предусмотренные разделом III Порядка подготовки и утверждения охранного обязательства собственника или иного законного владельца объекта культурного наследия, включенного в единый государственный реестр объектов культурного наследия (памятников истории и культуры) народов Российской Федерации, утвержденного приказом Минкультуры России от 13.07.2020 № 774.

2	<p>В установленном законом порядке выполнить ремонт и реставрацию объекта культурного наследия, в части следующих элементов предмета охраны:</p> <ul style="list-style-type: none"> - курдонер у дворца (Плац); - Тройной липовой аллеи; - ремонт Парадных дорог в ландшафтном районе Парадного поля (4-й и 8-й парадной аллеи); - ремонт 9-й парадной дороги (9-й парадной аллеи); - Ижорской аллеи; - Хозяйственной дороги; - острова Ливен; - участка Парка у павильона Елизаветин (Краснодолинный) и руины у Елизаветина (Краснодолинного) павильона (в границах VII ландшафтного участка, ландшафтного района «Долина реки Славянки»). 	<p>В течение 60 месяцев со дня утверждения охранного обязательства актом КГИОП.</p>	<ol style="list-style-type: none"> 1. Акт технического состояния от 31.07.2023 № 06 - 12-136/23-1-0. 2. Письма КГИОП от 31.07.2023: № 06 - 12-136/23-2-0; № 06 - 12-136/23-3-0. 3. Мнение, поступившее в КГИОП от 14.08.2023 № 01-43-19757/23-0-0. 4. Консультация КГИОП от 06.09.2023. 5. Акт технического состояния от 18.09.2023 № 06 - 12-136/23-5-0. 6. Письмо КГИОП от 18.09.2023 № 06 - 12-136/23-4-0.
---	---	---	---

*Установленные охранным обязательством виды работ не изменяют и не отменяют необходимости исполнения вступивших в законную силу судебных актов в отношении объекта.

Приложение № 2
к охранному обязательству

Требования к обеспечению доступа граждан Российской Федерации, иностранных граждан и лиц без гражданства к объекту культурного наследия устанавливаются статьей 47.4 Федерального закона от 25.06.2002 № 73-ФЗ «Об объектах культурного наследия (памятниках истории и культуры) народов Российской Федерации» с учетом требований к сохранению указанного объекта культурного наследия, требований к его содержанию и использованию, физического состояния этого объекта культурного наследия и характера его современного использования

1. Условия доступа к объекту культурного наследия с учетом вида объекта культурного наследия, категории его историко-культурного значения, предмета охраны, физического состояния объекта культурного наследия, требований к его сохранению, характера современного использования данного объекта культурного наследия³:

№ п/п	Условия доступа к объекту культурного наследия	Примечание ⁴
1	Обеспечить доступ гражданам Российской Федерации, иностранным гражданам и лицам без гражданства к объекту культурного наследия в соответствии с внутренним распорядком, установленным собственником или иным законным владельцем объекта культурного наследия.	Письма КГИОП от 31.07.2023: № 06 - 12 - 136/23-2-0; № 06 - 12 - 136/23-3-0.

3 Заполняется в отношении объекта культурного наследия с учетом мнения собственника или иного законного владельца такого объекта, в том числе используемого в качестве жилых помещений по согласованию с собственником или иным законным владельцем такого объекта.

4 Указываются реквизиты документов, содержащих мнение собственника либо иного законного владельца объекта культурного наследия.

2. Условия доступа к объекту культурного наследия религиозного назначения с учетом требований к внешнему виду и поведению лиц, находящихся в границах территорий указанного объекта культурного наследия религиозного назначения, соответствующие внутренним установлениям религиозной организации⁵:

№ п/п	Условия доступа к объекту культурного наследия	Примечание ⁶
1	На момент утверждения охранного обязательства объект культурного наследия не является объектом культурного наследия религиозного назначения.	

5 Заполняется в отношении объекта культурного наследия религиозного назначения по согласованию с собственником или иным законным владельцем такого объекта культурного наследия.

6 Указываются реквизиты документов, содержащих мнение собственника либо иного законного владельца объекта культурного наследия религиозного назначения и иные сведения, предусмотренные разделом V Порядка подготовки и утверждения охранного обязательства собственника или иного законного владельца объекта культурного наследия, включенного в единый государственный реестр объектов культурного наследия (памятников истории и культуры) народов Российской Федерации, утвержденного приказом Минкультуры России от 13.07.2020 №774.

Утверждено
приказом Министерства культуры
Российской Федерации
от 2 июля 2015 г. № 1906

Экземпляр №

Регистрационный номер объекта культурного
наследия в едином государственном реестре
объектов культурного наследия (памятников
истории и культуры) народов Российской Федерации

ПАСПОРТ ОБЪЕКТА КУЛЬТУРНОГО НАСЛЕДИЯ

Фотографическое изображение объекта культурного наследия,
за исключением отдельных объектов археологического наследия,
фотографическое изображение которых вносится на основании решения
соответствующего органа охраны объектов культурного наследия



25.08.2016

Дата съемки (число, месяц, год)

1. Сведения о наименовании объекта культурного наследия

2. Сведения о времени возникновения или дате создания объекта культурного наследия, датах основных изменений (перестроек) данного объекта и (или) датах связанных с ним исторических событий

1777 г., 1780-1787 гг., 1790-1800 гг., 1801-1828 гг.

3. Сведения о категории историко-культурного значения объекта культурного наследия

Федерального значения	Регионального значения	Местного (муниципального значения)
+		

4. Сведения о виде объекта культурного наследия

Памятник	Ансамбль	Достопримечательное место
	+	

5. Номер и дата принятия органом государственной власти решения о включении объекта культурного наследия в единый государственный реестр объектов культурного наследия (памятников истории и культуры) народов Российской Федерации

- постановление Правительства Российской Федерации «О перечне объектов исторического и культурного наследия федерального (общероссийского) значения, находящихся в г. Санкт-Петербурге» № 527 от 10.07.2001 г.

6. Сведения о местонахождении объекта культурного наследия (адрес объекта или при его отсутствии описание местоположения объекта)

Санкт-Петербург, г. Павловск, Революции ул., 20

7. Сведения о границах территории объекта культурного наследия, включенного в единый государственный реестр объектов культурного наследия (памятников истории и культуры) народов Российской Федерации

- Распоряжение КГИОП "Об утверждении границ и режима использования территории объекта культурного наследия федерального значения " Павловский дворцово-парковый ансамбль" № 241-р от 13.05.2019 г.

8. Описание предмета охраны объекта культурного наследия

Объемно-пространственное и планировочное решение: местоположение Павловского парка к северу, северо-востоку и востоку от города Павловск, к югу, юго-востоку и востоку от поселка Тярлево на территории, ограниченной Садовой улицей (г. Павловск), береговой линией

Запасного Розовопавильонного пруда, Садовой улицей (п. Тярлево), границей жилой застройки п. Тярлево, проездом б/н (ответвление Нововесинской улицы, Комсомольской улицей, Парковой улицей (исторический район Нововесь), Погранично-Ижорской аллеей (по границе с сельскохозяйственными территориями), Парковой улицей (д. Глинка); сочетание открытых пространств (партеров, лугов, водоемов, дорог, площадок), полуоткрытых (участки с группами и одиночными деревьями), закрытых пространств (массивы), с историческими зданиями и сооружениями; Визуальные связи: внутренние визуальные связи: 1. Между объектами культурного наследия, входящими в состав ансамбля "Павловский дворцово-парковый ансамбль", в том числе: - видовые перспективы от Дворца в направлении Парадного поля и в обратную сторону; - визуальные связи Дворца с объектами, расположенными по берегам реки Славянки (в т.ч. «Павильон "Холодная ванна"», «Колоннада Аполлона», «Павильон "Трех граций" и терраса», «Собственный сад»); - видовые панорамы с верхнего уступа долины реки Славянки от объекта «Лестница Большая Каменная (Итальянская) с четырьмя статуями львов и двумя вазами» в направлении объектов «Павильон "Храм дружбы"» и «Каскад Большой»; - видовые панорамы в сторону Дворца и «Павильона «Храм дружбы» с левого берега реки Славянки, с Мариинской и Ботанической аллеей, от «Колоннады Аполлона»; - визуальные связи между объектами, расположенными в долине реки Славянки и по ее берегам (в.т. «Пиль-башня», «Мост-плотина Пиль-башенный», «Колонна "Конец света"», «"Амфитеатр" со статуей "Флора"», «Мост-плотина Висконтиев», «Каскад Руинный»; - локальные визуальные связи внутри отдельных районов парка (в т.ч. между павильонами, объектами малой архитектурной формы и скульптурой в Старой Сильвии, Новой Сильвии, между павильонами, объектами малой архитектурной формы, скульптурой, цветниками в Придворцовом районе; 2. С объектом культурного наследия федерального значения, расположенным на территории парка, «Ворота Николаевские с решеткой»; внешние визуальные связи: 3. С объектами культурного наследия, расположенными вне границ парка: федерального значения: - «Парк "Мариенталь"»; - «Церковь Святой Марии Магдалины с госпиталем и богадельней»; - «Конюшни дворцовые»; регионального значения: - «Церковь Преображения Господня»; выявленными объектами: - «Дворцовое садоводство (4 оранжереи)»; - «Училище при церкви св. Марии Магдалины (докторский дом)»; - «Дача И.Б. Штейна (вилла "Миранда") (с садом)»; - «Вокзал станции Павловск»; местоположение, объемно-пространственные, конструктивные, планировочные и архитектурно-художественные характеристики зданий и сооружений, а также ландшафтных объектов, расположенных на территории Павловского парка: Входящих в состав объекта культурного наследия «Павловский дворцово-парковый ансамбль»: 1. "Амфитеатр" со статуей "Флора", сер. XVIII в., 1793 г., арх. Бренна В. 2. Большие круги: 2.1. восточный круг: 2.1.1. бюст "Зима", нач. XVIII в., 1952 г. (постамент) 2.1.2. бюст "Меланхолик", нач. XVIII в., 1952 г. (постамент) 2.1.3. бюст "Сангвиник", нач. XVIII в., 1952 г. (постамент) 2.1.4. бюст "Флегматик", нач. XVIII в., 1952 г. (постамент) 2.1.5. бюст "Холерик", нач. XVIII в., 1952 г. (постамент) 2.1.6. бюст "Юноша", нач. XVIII в., 1952 г. (постамент) 2.1.7. статуя "Мир", нач. XVIII в., ск. Баратта П., XIX в. (постамент) 2.2. западный круг: 2.2.1. бюст "Весна", нач. XVIII в., 1952 г. (постамент) 2.2.2. бюст "Девушка с жемчужной нитью", нач. XVIII в., 1952 г. (постамент) 2.2.3. бюст "Лето", нач. XVIII в., 1952 г. (постамент) 2.2.4. бюст "Наяда" (два), нач. XVIII в., 1952 г. (постамент) 2.2.5. бюст "Нимфа ясного дня", нач. XVIII в., 1952 г. (постамент) 2.2.6. статуя "Правосудие", нач. XVIII в., ск. Баратта П., кон. XVIII в. (постамент) 2.3. цветники партерные Большие круги, 1792-1799 гг., арх. Бренна В. 3. бюст Аполлона Бельведерского, 1-я пол. XIX в. (копия с оригинала ск. Леохара), XIX в. (постамент) 4. Вольерный участок: 4.1. бюст Гомера, XVIII в., 1954 г. (постамент) 4.2. бюст императора Августа, XVIII в., 1954 г. (постамент) 4.3. бюст императора Адриана Публия, 4.4. XVIII в., 1954 г. (постамент) 4.5. бюст императора Гальбы, XVIII в., 1954 г. (постамент) 4.6. бюст императора Карагаллы, XVIII в., 1954 г. (постамент) 4.7. бюст императора Клавдия, XVIII в., 1954 г. (постамент) 4.8. бюст императора Нерона, XVIII в., 1954 г. (постамент) 4.9. бюст императора Октавиана Августа, XVIII в., 1954 г. (постамент) 4.10. бюст императора Оттона, XVIII в., 1954 г. (постамент) 4.11. бюст императора Тита, XVIII в., 1954 г. (постамент) 4.12. бюст императора Юлия Цезаря, XVIII в., 1954 г. (постамент) 4.13. бюст эллинистического поэта, XVIII в., 1954 г. (постамент) 4.14. бюст императора Веспасиана, XVIII в., 1954 г. (постамент) 4.15. ваза-амфора, кон. XVIII в., XIX в. (постамент) 4.16. ваза-кратер, XIX в. 4.17. павильон "Вольер", 1782 г., арх. Камерон Ч., 1806 г., арх. Воронихин А.Н. 4.18. пруд Вольерный, 1863 г., садовый мастер Катцер Ф.К. 4.19. статуя "Венера Итальянская", сер. XIX в. (с оригинала ск. Кановы А.), 2-я пол. XIX в. (постамент) 4.20. статуя "Девушка со льном", 1854 г., ск. Трошель Ю. 4.21. скамьи металлические (шесть), кон. XVIII в., 1980-е гг. (воссоздание) 4.22. статуя "Танцовщица", сер. XIX в., ск. Ринальди Р., 2-я пол. XIX в. 4.23. статуя "Эрминия", сер. XIX в., ск. Ринальди Ф., 2-я пол. XIX в. 5. "Воздушный театр", 1811 г., садовый мастер Асмус А.И., арх. Воронихин А.Н. 6. ворота Ижорские ("Этюпские"), 1790-1791 гг., арх. Камерон Ч., 1803 г., 1831 г., арх. Росси К.И.

7. ворота Мраморные, кон. XVIII в., 1956 г. (перевезены с Каменного острова) 8. ворота "Памятника любезным родителям", 1808 г., арх. Тома де Томон Ж. 9. ворота Розового павильона, 1826 г., арх. Росси К.И. 10. ворота с вазами, 1820-е гг., арх. Росси К.И. 11. ворота Старо-Сильвийские (трое), 1786-1793 гг., арх. Бренна В. 12. ворота Театральные, 1802 г., арх. Бренна В. 13. ворота у дворца, 1824 г., арх. Росси К.И., 1940 г. 14. дворец Павловский (Большой), 1782-1786 гг., арх. Камерон Ч., 1786-1799 гг., арх. Бренна В., 1800-1825 гг., арх. Воронихин А.Н., арх. Кваренги Д., арх. Росси К.И. 15. дренажная и мелиоративная системы парка, XVIII-XIX вв. 16. каскад Большой, 1786-1787 гг., арх. Камерон Ч., 1792-1794 гг., арх. Бренна В. 17. каскад Руинный, 1794 г., арх. Бренна В. 18. Колоннада Аполлона: 18.1. каскад с мостом, 1800 г., арх. Кваренги Д. 18.2. колоннада, 1782-1783 гг., арх. Камерон Ч., 1799-1817 гг. 18.3. статуя Аполлона Бельведерского, 1783 г. (копия с оригинала ск. Леохара), ск. Гордеев Ф.Г., XIX в. (постамент) 18.4. шлюз, 1800 г., арх. Кваренги Д.* 19. Круглый зал ("Музыкальный павильон"), 1799-1800 гг., арх. Бренна В., арх. Камерон Ч. 20. лестница Большая Каменная (Итальянская) с четырьмя статуями львов и двумя вазами, 1799 г., арх. Бренна В. 21. мост Кентавров, 1795-1796 гг., арх. Камерон Ч., 1805 г., 1972 г. 22. мост Олений, 1879 г., инж. Чикалев А.Н. 23. мост у северного корпуса дворца, 1799 г., арх. Бренна В. 24. мост Чугунный у Храма дружбы, 1823 г., арх. Росси К.И., 1888 г. 25. мост-плотина Висконтиев, 1802-1803 гг., строитель Висконти К., арх. Воронихин А.Н. 26. мост-плотина Горбатый, 1784 г., арх. Камерон Ч. 27. мост-плотина Пиль-башенный, 1808 г., строитель Висконти К., арх. Воронихин А.Н., арх. де Фриз И. 28. мост-плотина Черный, 1780-е гг., арх. Камерон Ч., 1799 г., арх. Бренна В. 29. Новая Сильвия: 29.1. ворота Ново-Сильвийские (двое), около 1800 г., арх. Бренна В. 29.2. ворота Траурные мавзолея "Супругу-благодетелю", 1808-1809 гг., арх. Тома де Томон Ж. 29.3. колонна "Конец света", 1783 г., арх. Камерон Ч., 1800 г., арх. Бренна В. 29.4. мавзолей "Супругу-благодетелю", 1808-1809 гг., арх. Тома де Томон Ж., ск. Мартос И.П. 29.5. мост Ново-Сильвийский, 1875 г., арх. Потолов И.Я., инж.-строитель Чикалев А.Н. 29.6. статуя "Аполлон Мусагет", 1798 г. (отливка с оригинала IV в. до н.э.), литейный мастер Гастклу Э., XIX в., 1950-е гг. (постамент) 30. озеро Круглое, 1781 г., арх. Камерон Ч. 31. павильон Елизаветин (Краснодолинный), 1800-1804 гг., арх. Камерон Ч., худ.-декоратор Гонзаго П. 32. павильон "Молочня", 1782 г., арх. Камерон Ч. 33. павильон Розовый, 1811-1812 гг., арх. Воронихин А.Н., 1814 г., арх. Росси К.И., худ.-декоратор Гонзаго П. 34. павильон Росси (памятник императрице Марии Федоровне), 1816 г., арх. Росси К.И., 1914 г. (постройка), ск. Беклемишев В.А. 35. павильон "Холодная ванна", 1799 г., арх. Камерон Ч. 36. павильон "Храм дружбы", 1780-1782 гг., арх. Камерон Ч., 1938 г. (утрачена статуя Цереры) 37. памятник Великой княгине Елене Павловне "на острове" (разрушен), 1806 г., ск. Мартос И.П. 38. памятник императору Павлу I, 1850-1851 гг., 1872 г. (копия с оригинала), ск. Витали И.П. 39. "Памятник любезным родителям", 1786 г., арх. Камерон Ч., 1807 г., ск. Мартос И.П. 40. Пиль-башня, 1795-1797 гг., арх. Бренна В., худ.-декоратор Гонзаго П., 1807 г., арх. Воронихин А.Н. 41. пристани (две), XVIII-XIX вв., Розовопавильонный пруд, о. Ливен; 42. пристани у Висконтиева моста (две), нач. XIX в. 43. пруд Ботанический, кон. XVIII в. 44. пруд Верхний Круглозальный, кон. XVIII в. 45. пруд Верхний Розовопавильонный с плотиной, 1790-е гг. 46. пруд Верхний Старосильвийский с плотиной, 1790-е гг. 47. пруд Висконтиев, XVIII в. 48. пруд Вокзальный, кон. XVIII в. 49. пруд Глазовский, сер. XIX в. 50. пруд Запасной Розовопавильонный, 1790-е гг. 51. пруд Краснодолинный с плотиной, нач. XIX в., худ.-декоратор Гонзаго П. 52. пруд на Новом питомнике, сер. XIX в. 53. пруд на Старом питомнике, сер. XIX в. 54. пруд Нижний Круглозальный, кон. XVIII в. 55. пруд Нижний Розовопавильонный с плотиной, 1790-е гг., 1800-е гг., худ.-декоратор Гонзаго П. 56. пруд Нижний Старосильвийский с плотиной, 1790-е гг. 57. пруд Пиль-башенный, кон. XVIII в. 58. пруд Северный Верхний Новошалеинный с плотиной, нач. XIX в., худ.-декоратор Гонзаго П. 59. пруд Северный Нижний Новошалеинный с плотиной, нач. XIX в., худ.-декоратор Гонзаго П. 60. пруд Старошалеинный, кон. XVIII в. 61. пруд "У обсерватории", 1870-е гг. 62. пруд Фасадный, 1780 г., арх. Камерон Ч. 63. пруд Фонтанный, кон. XVIII в. 64. пруд Центральный (Константиновский) Розовопавильонный с плотиной и островом княгини Ливен, 1790-е гг., 1806-1807 гг., худ.-декоратор Гонзаго П. 65. пруд Южный Верхний Новошалеинный с плотиной 66. пруд Южный Нижний Новошалеинный с плотиной, нач. XIX в., худ.-декоратор Гонзаго П. 67. пруды Венерины (Большой и Малый) с островом Любви, 1800-е гг., худ.-декоратор Гонзаго П. 68. река Славянка, 1780-е гг. (изменение береговой линии), арх. Камерон Ч., 1790-е гг., арх. Бренна В., 1870-е гг. (регулирование русла от Новосильвийского моста до Нововесинского моста) 69. руина у Елизаветина (Краснодолинного) павильона, 1803-1807 гг., арх. Камерон Ч. 70. Собственный сад: 70.1. бюст "Антиной" ("Дионис"), кон. XVIII в., нач. XIX в. (постамент) 70.2. бюст "Неизвестный мужчина", кон. XVIII в., нач. XIX в. (постамент) 70.3. ваза, 1775 г., ск. Жилле Н., нач. XIX в. (постамент) 70.4. ваза, нач. XIX в. 70.5. вазы (четыренадцать), 1805 г., арх. Воронихин А.Н. 70.6. павильон "Трех граций" и терраса, 1800-1801 гг., арх. Камерон Ч., 1803

г., ск. Прокофьев П.П., ск. Трискорни П. 70.7. сад, 1780-е гг., садовый мастер Визлер А.К., худ. Виолье А.Ф. 70.8. скамьи металлические (шесть), кон. XVIII в., 1980-е гг. (воссоздание) 70.9. статуя "Молодой кентавр" (две), кон. XVIII в. (с оригинала Аристея и Папия), ск. Трискорни П. 71. скамья металлическая, нач. XVIII в., 1980 г. (воссоздание) 72. статуи "Аполлон", "Афина", кон. XVIII в. 73. статуя "Актеон", 1816 г., ск. Мартос И.П., отливка Екимова А.В., 1954 г. (постамент) 74. статуя "Аполлон Бельведерский", 1782 г. (с оригинала ск. Леохара), отливка Гастклу Э. по модели Гордеева Ф., 1963 г. (воссоздание постамента) 75. статуя "Боец Боргезе", нач. XIX в. (с оригинала ск. Агасия), 1954 г. (постамент) 76. статуя "Гермес Флорентийский" (Меркурий), 1795 г. (с оригинала III в. до н.э.), отливка Гастклу Э. по модели Гордеева Ф., 1963 г. (воссоздание постамента) 77. статуя "Илионей", 1787 г. (с оригинала школы ск. Скопаса), отливка Можалова В. по модели Гордеева Ф., кон. XVIII в. (постамент) 78. статуя "Каллиопа", 1722 г. (копия с оригинала II в. до н.э.), литейный мастер Гастклу Э., 1963 г. (воссоздание постамента) 79. статуя "Клио", 1794 г. (с оригинала III в. до н.э.), отливка Гастклу Э., 1963 г. (воссоздание постамента) 80. статуя "Мельпомена", 1795 г. (копия с оригинала II в. до н.э.), литейный мастер Гастклу Э., 1963 г. (воссоздание постамента) 81. статуя "Ниобида", 1787 г. (с оригинала школы ск. Скопаса), отливка Можалова В. по модели Гордеева Ф. 82. статуя "Ниобида", 1786 г. (с оригинала школы ск. Скопаса), отливка Можалова В. по модели Гордеева Ф., кон. XVIII в. (постамент) 83. статуя "Полигимния", 1793 г. (с оригинала III в. до н.э.), отливка Гастклу Э., 1963 г. (воссоздание постамента) 84. статуя "Талия", 1795 г. (с оригинала III в. до н.э.), отливка Гастклу Э., 1963 г. (воссоздание постамента) 85. статуя "Терпсихора", 1794 г. (с оригинала II в. до н.э.), отливка Гастклу Э., 1963 г. (воссоздание постамента) 86. статуя "Урания", 1796 г. (копия с оригинала III в. до н.э.), отливка Гастклу Э., 1963 г. (воссоздание постамента) 87. статуя "Флора", 1796 г. (копия с оригинала II в. до н.э.), отливка Гастклу Э., 1963 г. (воссоздание постамента) 88. статуя "Эвтерпа", 1798 г. (копия с оригинала III в. до н.э.), отливка Гастклу Э., 1963 г. (воссоздание постамента) 89. статуя "Эрато", 1793 г. (копия с оригинала III в. до н.э.), отливка Гастклу Э., 1963 г. (воссоздание постамента) 90. трельяж "Турецкая беседка" с вазами (пятнадцать), 1799 г., худ.-декоратор Гонзаго П., 1815 г., арх. Росси К.И. (*утрачен) Объемно-пространственная композиция, рельеф, планировочная система, дорожная сеть Павловского парка: 1. Придворцовый ландшафтный район: расположенный в южной части Павловского парка, у его южной границы, ограниченный Садовой улицей с южной стороны, правым берегом реки Славянки (включая Фасадный пруд) с западной и северной стороны, Еленинской дорогой и условной перпендикулярной линией от нее к Театральной дороге севернее «павильона «Молочня», Театральной дорогой (с включением Памятника жертвам революции); характеризующийся сочетанием пейзажной и регулярной планировки; равнинным рельефом с крутым понижением в сторону долины реки Славянки на границе ландшафтного района Долина реки Славянки; сочетанием открытых и закрытых пространств, включая: открытые участки, в т.ч.: курдонер дворца, поляны-склоны между дворцом и Фасадным прудом и в районе Итальянской лестницы, Большие круги, Вольерный участок, партер у павильона Росси; закрытые участки, в т.ч.: плотные кулисы и ландшафтные группы между открытыми участками, насаждения в районе «павильона «Молочня»; аллеи посадки, в т.ч. центральная композиционная ось района – Тройная липовая аллея; дорожная сеть, включающая Тройную липовую аллею, Дворцовый проезд, дорожки Вольерного участка, дорожки Больших Кругов, Еленинскую, Николаевскую, Гонзаговскую, Бренновскую, Философскую и Театральную дорожки, покрытие дорожек: из высевок розового гранита на щебеночном основании; архитектурно-ландшафтные участки района и их характеристики: Вольерный участок, расположенный на участке, ограниченном Тройной липовой аллеей, Большим дворцом, Садовой улицей, участком павильона Росси: сочетание регулярной и пейзажной планировки, цветники, бордюры, газоны, щебеночно-набивные дорожки, пруд, здание Вольера, малая архитектурная форма, скульптура, включающие: - открытое пространство с газонами и пьедесталом солнечных часов в центре между дворцом и Вольером; - здание Вольера, фигурный пруд по его оси перед западным фасадом со статуей Венеры Итальянской в центре, рядовыми посадками по сторонам; - бордюр со статуей Танцовщицы, его местоположение, разбивка, историческое планировочное решение, габариты дорожек и шпалер, видовой состав, постановка статуи Танцовщицы на пьедестале в центре; - цветочный лабиринт у Вольера, его местоположение, историческое планировочное решение, габариты дорожек; - бордюр зеленый лабиринт, его местоположение, разбивка, историческое планировочное решение, габариты дорожек и шпалер, абрис стенки лабиринта, видовой состав, постановка вазы на пьедестале в центре; - тройная дорожка, параллельная Тройной липовой аллее, с востока от Вольера с рядовыми посадками и цветниками; - зеленая аркада из формованных лип параллельная Тройной липовой аллее; Участок павильона Росси, расположенный на территории, ограниченной Вольерным участком, Садовой улицей, районом Парадного поля и Тройной липовой аллеей: включающий круглую, площадку с партером из

газона с акцентами цветочных клумб, плотную кулису с задней стороны павильона Росси, павильон Росси; Участок павильона Молочня и Турецкой беседки, расположенный на территории, ограниченной, Тройной липовой аллеей, Театральной дорогой, границей Придворцового района, Большими Кругами: включающий преимущественно закрытые участки плотных массивов, посадок типа кен-конс, участок Турецкой беседки с площадками, древесными и кустарниковыми насаждениями, вазами на пьедесталах, открытую площадку у павильона «Молочня», павильон «Молочня», воздушный театр; Участок Больших Кругов, расположенный на территории, ограниченной Тройной Липовой аллеей, Большим дворцом, участком павильона «Молочня» и Турецкой беседки, склоном к реке Славянке, включающий два полуоткрытых круглых боскета с регулярным планировочным решением в виде центрального круглого стилобата со скульптурой в центре и цветочной рабаткой по центру, и геометрических партерных участков с цветочными рабатками, акценты в виде топиарных форм из вечнозеленых растений; Участок Собственного сада, расположенный с южной стороны Дворца, в собственной ограде; тип сада - регулярный; историческая объемно-пространственная композиция трехчастная: сочетание боскета «кен-конс», садика с дендрологической коллекцией декоративных кустарников, разрезных цветочных партеров, с павильоном «Трех граций» и террасой, аллеей ваз, скамьями, бюстами; Участок, примыкающий к галерее Гонзаго, расположенный на территории между галереей Гонзаго, Семейной рощей и рекой Славянкой, с пейзажной планировкой, открытыми пространствами (газоны), ландшафтными группами, однорядными посадками посадками формованных лип; 2. Ландшафтный район Парадного поля: расположенный в южной части парка, ограниченный Садовой улицей, Театральной дорогой, участком Пиль- башенной аллеи, 9-й Парадной дорогой, Хозяйственной дорогой; характеризующийся пейзажной планировкой, равнинным рельефом без выраженных перепадов, сочетанием открытых, полуоткрытых и закрытых пространств, включающих: открытые и полуоткрытые пространства: поляны с ландшафтными группами чистого и смешанного состава, обеспечивающие дальние видовые панорамы, в т.ч. в направлении Большого дворца; закрытые пространства: массив на острове княгини Ливен, плотные кулисы вдоль берегов Нижнего Розовопавильонного пруда и вдоль Театральной дороги; дорожная сеть с пейзажной планировкой, в т.ч. Парадные дороги; покрытие дорожек: из высевков розового гранита на щебеночном основании; местоположение, объемно- пространственные, конструктивные, планировочные и архитектурно- художественные характеристики зданий и сооружений, малой архитектурной формы, ландшафтных объектов, элементов гидросистемы; 3. Ландшафтный район Белая Береза: расположенный в восточной части парка, ограниченный Садовой улицей, Пограничной Федоровской дорогой, Погранично-Ижорской дорогой, Парковой улицей (Нововесь), Нововесинской дорогой, Английской дорогой, Пильбашенной аллеей, 9-й Парадной дорогой, Хозяйственной дорогой; характеризующийся планировкой с сочетанием системы регулярных лучевых аллей-просек, образующих пространственно- планировочный каркас, и двух пейзажных дорог и пейзажной планировкой северной части района; пейзажной планировки с регулярной лучевой структурой, равнинным рельефом без выраженных перепадов, сочетанием открытых, полуоткрытых и закрытых пространств, включающих: открытые и полуоткрытые пространства: обширные луга с множественными ландшафтными группами и солитерными посадками на территории в центральной части района («Центральное поле»), окружающей круг белых берез, обеспечивающие дальние панорамные виды в различных направлениях; обширные луга с множественными ландшафтными группами и солитерными посадками в северной части территории района («Северное поле»), обеспечивающие дальние панорамные виды в различных направлениях; круглая поляна с кольцевой дорожкой с ландшафтной группой «Круг белых берез» с круговой посадкой березы пушистой в центре района; панорамы, видовые точки на Английской дороге, включая «Самое красивое место» и Западную дальнюю перспективу Белой Березы; закрытые пространства: плотные массивы вдоль восточной границы парка, массивы по обеим сторонам Ижорской аллеи, кулиса Английской дороги между двумя зонами открытых пространств (северной и центральной), массив вдоль границы с Новой Сильвией, массив вдоль границы с Долиной реки Славянки в северной части района; дорожная сеть с сочетанием пейзажной и регулярной планировок, включающая семь аллей-просек, расходящихся от Круга белых берез (Черной Шляпы (западная часть), Розовопавильонная (западная часть), Белосултанная, Будочная, Черной Шляпы (восточная часть), Розовопавильонная (восточная часть), Липецкая; две кольцевые пейзажные дороги (Дерновая и Английская), пограничные дороги (Погранично-Ижорская дорога, Нововесинская дорога, 9-я Парадная дорога, Хозяйственная дорога), Ижорскую аллею, Бельведерную дорогу, дорожку Круга белых берез, площадку у Этнопских ворот, прочие дороги; покрытие дорожек: из высевков розового гранита на щебеночном основании, грунтовое и дерновое; аллеиные посадки, в т.ч. вдоль Ижорской аллеи, вдоль Розовопавильонной аллеи (восточная часть); местоположение, объемно- пространственные,

конструктивные, планировочные и архитектурно-художественные характеристики зданий и сооружений, малой архитектурной формы, ландшафтных объектов, элементов гидросистемы;

4. Ландшафтный район Старая Сильвия: расположенный в центральной части парка, ограниченный Пильбашенной аллеей, Еленинской дорогой, условным перпендикуляром от Еленинской дороги к Театральной дороге; характеризующийся сочетанием пейзажной планировки с регулярной лучевой структурой, выраженными перепадами рельефа с плато с плавным подъемом со стороны Придворцового района, и крутыми склонами с плато в сторону реки Славянки и Старосильвийских прудов, включая холм с Амфитеатром, лестничный спуск к Руинному каскаду, преимущественно закрытыми пространствами в сочетании с открытыми пространствами с видовыми панорамами в сторону долины реки Славянки: закрытые пространства: - массив в районе Двенадцати дорожек, переходящий в массив в районе памятника любезным родителям; открытые пространства: - открытые склоны в сторону Еленинской дороги и долины реки Славянки, в т.ч. в районе Амфитеатра, обеспечивающие дальние панорамы; дорожная сеть с сочетанием пейзажной и регулярной планировок, включающая двенадцать дорожек, расходящихся от центральной площадки (Амфитеатральная, Гордеевская, Главная, Пильбашенная, Охотничья, 9-ти муз, Екатерининская и др.), Круговую дорогу, Пильбашенную дорогу (по границе с Парадным полем и Белой Березой), Криковскую дорогу, Еленинскую дорогу, Гонзаговскую дорогу, Философскую дорогу, Театральную дорогу; покрытие дорожек: из высевок розового гранита на щебеночном основании; боскеты; местоположение, объемно-пространственные, конструктивные, планировочные и архитектурно-художественные характеристики зданий и сооружений, малой архитектурной формы, скульптуры, ландшафтных объектов, элементов гидросистемы;

5. Ландшафтный район Новая Сильвия: расположенный в центральной части парка к северу от Старой Сильвии, ограниченный Пильбашенной аллеей, Еленинской дорогой, дорогой от Новосильвийского моста к Нововесинской дороге, Нововесинской дорогой, Английской дорогой; характеризующийся сочетанием пейзажной планировки со сложной регулярной структурой, система дорожек и тропинок лесного типа, оформленных посадкой живой изгороди из акации желтой; выраженными перепадами рельефа с плато со склонами в сторону реки Славянки, Старосильвийских прудов, плавным спуском в северную сторону, Новосильвийским валом со стороны Белой Березы; преимущественно закрытыми пространствами в сочетании с открытыми пространствами с видовыми панорамами в сторону долины реки Славянки: закрытые пространства: - массив в южной части района у Мавзолея Супругу-благодетелю; - массив в центральной и северной частях района; открытые пространства: - открытые склоны в сторону Еленинской дороги и долины реки Славянки, в т.ч. в районе Колонны «Конец Света», обеспечивающие дальние панорамы; - открытая видовая просека от Мавзолея Супругу-благодетелю в сторону реки Славянки; дорожная сеть, сочетающая пейзажную и регулярную планировку, включая: сложную систему дорожек в районе Колонны «Конец Света», состоящую из рядов параллельных дорожек и тропинок, соединяющихся в трех местах с площадкам (в т.ч. пять тропинок Новой Сильвии, Центральную дорожку Новой Сильвии, три поперечные дорожки Новой Сильвии, Дальняя дорожка Новой Сильвии), систему дорожек и площадок в районе Мавзолея Супругу-благодетелю (в т.ч. Мавзолейная дорожка, Траурная дорожка, Большую и Малую площадки Новой Сильвии), Еленинскую дорогу, Нововесинскую дорогу, Английскую дорогу; покрытие дорожек: из высевок розового гранита на щебеночном основании, грунтовое; боскеты; местоположение, объемно-пространственные, конструктивные, планировочные и архитектурно-художественные характеристики зданий и сооружений, малой архитектурной формы, скульптуры, ландшафтных объектов, элементов гидросистемы;

6. Ландшафтный район Долина реки Славянки: расположенный вдоль русла реки Славянки, протекающей по центральной части парка с юга на север, ограниченный Садовой улицей, Ботанической аллеей, Краснодолинной аллеей, Михайловской дорогой, границей парка (с пос. Тярлево), Комсомольской улицей, Нововесинской дорогой, Еленинской дорогой; характеризующийся пейзажной планировкой; рельефом с выраженными перепадами, в виде низменности (долины) с рекой, протекающей по центру и выраженными склонами по обеим сторонам долины; преимущественно открытыми пространствами в сочетании с полуоткрытыми и закрытыми пространствами по верхним краям склонов и локальными массивами: открытые пространства: - открытые поляны в южной части (от Большого Каменного моста-плотины до Черного моста-плотины) с множественными ландшафтными группами и солитерными посадками по обеим сторонам реки и расположенного на ее течении Фасадного пруда, как в долине, так и в верхней части; - открытые поляны с множественными ландшафтными группами и солитерными посадками, открытое пространство озера Круглого на участке в среднем течении от Черного моста-плотины до Висконтиева моста-плотины по обеим сторонам реки и расположенного на ее течении Висконтиева пруда, как в долине, так и в верхней части; - открытые пространства с локальными солитерными посадками в северном

участке от Висконтиева моста-плотины до Нововесинского моста в виде узкого «коридора» с плотными кулисами по верхнему краю склонов долины по обеим сторонам реки и расположенного на ее течении Пильбашенного пруда, включая террасированный склон напротив Амфитеатра (в настоящее время террасы утрачены); Полуоткрытые и закрытые пространства: - Семейная роща у моста Кентавров; - локальный массив у Холодной ванны; - локальный массив у Черного моста-плотины (Эрмитажная роща); - массив-кулиса вдоль левого склона долины (вдоль Ботанической и Краснодолинной аллеи) от Большого каскада до Новосильвийского моста; - массив-кулиса вдоль правого склона на участке от Новосильвийского моста до Нововесинского моста; дорожная сеть с пейзажной планировкой, включающая продольные дороги по берегам реки Славянки (Еленинскую дорогу и Михайловскую дорогу), Николаевскую дорогу, Мариинскую дорогу, Ботаническую аллею, Уединенную аллею, дорогу Зодчего Росси, Каскадную дорогу, Озерную дорогу, Храмовую дорогу, Пихтовую дорогу, Сиреневую аллею, Пильбашенную аллею, Краснодолинную аллею, Александровскую дорогу, Нововесинскую дорогу и др.; покрытие дорожек: из высевок розового гранита на щебеночном основании, грунтовое; аллеи посадки, в т.ч. вдоль Ботанической аллеи, Краснодолинной аллеи; Хмелевая беседка, ее историческое местоположение и объемно-планировочное решение в виде формованных лип, высаженных кольцом; местоположение, объемно-пространственные, конструктивные, планировочные и архитектурно-художественные характеристики зданий и сооружений, малой архитектурной формы, скульптуры, ландшафтных объектов, элементов гидросистемы; 7. Ландшафтный район Большая Звезда (исключая ландшафтный подрайон Красная долина и Долина прудов: расположенный в западной части парка, ограниченный Садовой улицей, Фильтровским шоссе, Тярлевской просекой, Ботанической аллеей; характеризующийся преимущественно регулярной планировкой: лесной массив, прорезанный системой просек, образующих центральную звезду с площадкой с павильоном в центре, и пентаграмму в плане с малыми звездами аллеи; равнинным рельефом; преимущественно закрытыми пространствами (в сочетании с локальными открытыми пространствами): открытые пространства: - открытые поляны в южной части (в районе Вокзального пруда) с множественными ландшафтными группами и солитерными посадками; - открытые поляны в центральной части (площадка в районе Круглого зала, оформленная кольцевой живой изгородью, к северу от Круглого зала, в районе Верхнего Круглозального пруда) с ландшафтными группами и солитерными посадками; - локальные площадки (круги) в местах пересечения аллеи; закрытые пространства: - массивы на территории района; дорожная сеть преимущественно с регулярной планировкой, включающая: аллеи Дружескую, Молодого Жениха, Нововокзальную, Красного Молодца, Красного Бугра, Зеленой Женщины, Старошалеиную, Богатого Поля, Славянскую, Водопроводную, Славянскую, Грибную, Красного Солнца, Поперечную, Светлую, Дубовую, Вокзальную, Тенистую, просеку бывшей железной дороги; покрытие дорожек: из высевок розового гранита на щебеночном основании, грунтовое и дерновое; аллеи посадки, боскеты; местоположение, объемно-пространственные, конструктивные, планировочные и архитектурно-художественные характеристики зданий и сооружений, малой архитектурной формы, скульптуры, ландшафтных объектов, элементов гидросистемы; 7а. Ландшафтный подрайон Красная долина и Долина прудов: расположенный в северо-западной части парка, ограниченный Тярлевской просекой, Садовой улицей (Тярлево), границей парка, Михайловской дорожкой, Горной дорожкой, Краснодолинной просекой, Краснодолинной аллеей, характеризующийся преимущественно регулярной планировкой; равнинным рельефом; преимущественно закрытыми пространствами в сочетании с локальными открытыми пространствами: открытые пространства: - Тярлевская просека; - Краснодолинная просека; - поляны в северной части района вдоль границы парка у поселка Тярлево с ландшафтными группами и солитерными посадками; закрытые пространства: - массивы на территории района; дорожная сеть преимущественно с пейзажной планировкой, включающая: Славянскую аллею, аллею Красного Бугра, аллею Красного Солнца, Луговую дорожку, Новошалеиную дорожку, Куртинную дорожку, Елизаветинскую дорогу, Тепличную дорожку, Краснодолинную аллею, аллею Красного Молодца, Прибрежную дорожку, Пильбашенную аллею, Лесную дорожку, Фонтанную аллею, Тенистую дорожку, Светлую дорожку, Красную дорожку, Оконечную дорожку, щебеночно-набивное, грунтовое и дерновое покрытие дорожек; аллеи посадки, боскеты; местоположение, объемно-пространственные, конструктивные, планировочные и архитектурно-художественные характеристики зданий и сооружений, малой архитектурной формы, скульптуры, ландшафтных объектов, элементов гидросистемы. 2. Гидросистема: Придворцовый район: Пруд Вольерный, его местоположение на Вольерном участке Придворцового района, абрис береговой линии, исторические дно- и берегоукрепление; Система дренажных и мелиоративных канав с гидротехническими сооружениями; Парадное поле: Система Розовопавильонных прудов (Запасной Розовопавильонный пруд, Пруд Верхний

Розовопапильонный с плотиной, Пруд Центральный (Константиновский) Розовопапильонный с плотиной и островом княгини Ливен, Пруд Нижний Розовопапильонный с плотиной), ее местоположение, абрис береговых линий (включая остров княгини Ливен), исторические дно- и берегоукрепления, перепад высот, гидротехнические сооружения, включая Олений мост, плотины, пристани; Система дренажных и мелиоративных канав, каналов и коллекторов с гидротехническими сооружениями; Белая Береза: Пруд на Старом питомнике, его местоположение, абрис береговой линии, исторические дно- и берегоукрепления; Пруд у Обсерватории, его местоположение, абрис береговой линии, исторические дно- и берегоукрепления; Нововесинский пруд, его местоположение, абрис береговой линии, исторические дно- и берегоукрепления; Система дренажных и мелиоративных канав, каналов и коллекторов с гидротехническими сооружениями, включая большой северный и большой южный дренажи Белой Березы, большой дренаж Северного Поля; Старая Сильвия: Система Старосильвийских прудов (Пруд Верхний Старосильвийский с плотиной, Пруд Нижний Старосильвийский с плотиной), ее местоположение, абрис береговых линий, исторические дно- и берегоукрепления, перепад высот, гидротехнические сооружения (плотины); Система дренажных и мелиоративных канав, каналов и коллекторов с гидротехническими сооружениями; Новая Сильвия: Система дренажных и мелиоративных канав, каналов и коллекторов с гидротехническими сооружениями, включая ручей в Мавзолейном овраге, Новосильвийский ров; Долина реки Славянки: Река Славянка и, расположенные на ее течении пруды Фасадный, Висконтиев и Пильбашенный, ее местоположение, трассировка (пересекает территорию парка с юга на север), абрис береговых линий (включая Еленинский остров), исторические дно- и берегоукрепления, гидротехнические сооружения, включая мосты, мосты-плотины, пристани; Озеро Круглое, его местоположение, абрис береговых линий (включая Еленинский остров), исторические дно- и берегоукрепления, гидротехнические сооружения включая Большой Каскад; Система дренажных и мелиоративных канав, каналов и коллекторов с гидротехническими сооружениями, включая стоки и ручьи впадающие в реку Славянку и озеро Круглое (в т.ч.: Аполлонов каскад, Старошалеиный сток, канал Большого Каскада с Большим Каскадом, сток из Круглого озера в реку Славянку, ручей В окзальных прудов с каскадом у Ботанического пруда, ручей Руинного Каскада, перелив Фонтанного пруда, ручей в Мавзолейном овраге, Краснодолинный ручей (Елизаветин каскад); Большая Звезда: Система Вокзальных прудов (Вокзальный пруд, Старошалеиный пруд, Ботанический пруд), ее местоположение, абрис береговых линий, исторические дно- и берегоукрепления, перепад высот, гидротехнические сооружения (плотины); Система Круглозальных прудов (Верхний Круглозальный пруд, Нижний Круглозальный пруд), ее местоположение, абрис береговых линий, исторические дно- и берегоукрепления, перепад высот, гидротехнические сооружения (плотины); Система дренажных и мелиоративных канав, каналов и коллекторов с гидротехническими сооружениями, включая часть Тярлевского водовода на участке от створа Водопроводной улицы до Круглого Зала, Старошалеиный водовод (от Круглого Зала до Вокзального пруда), Круглозальный сток (от Тярлевского водовода к Круглозальным прудам, часть Глазовского водовода на участке от Тярлевского водовода до границы подрайона Красная долина и Долина прудов; Красная Долина и Долина Прудов: Сложная система прудов (Новошалеиные пруды, Краснодолинный пруд, Венерины пруды с Островом Любви), ее местоположение, абрис береговых линий (включая Остров Любви), исторические дно- и берегоукрепления, перепад высот, гидротехнические сооружения, включая мосты-плотины, плотины; Глазовский пруд, его местоположение, абрис береговых линий, исторические дно- и берегоукрепления; Пруд на Новом питомнике, его местоположение, абрис береговых линий, исторические дно- и берегоукрепления; Фонтанный пруд, его местоположение, абрис береговых линий, исторические дно- и берегоукрепления; Система дренажных и мелиоративных канав, каналов и коллекторов с гидротехническими сооружениями, включая часть Глазовского водовода от границы района Большая Звезда до Глазовского пруда, Глазовский ручей, ручей из Пруда на Новом Питомнике в Северный Верхний Новошалеиный пруд, протоку из Южного Нижнего Новошалеиного пруда в Большой Венерин пруд, слив Большого Венерина пруда через Малый Венерин пруд в Краснодолинный пруд, Краснодолинный ручей, перелив Фонтанного пруда. 3. Насаждения: В соответствии с данными ландшафтной инвентаризации; Старовозрастной и средневозрастной древостой; основной породный состав: лиственница, ель, сосна, пихта, липа, ясень, клен, дуб, вяз, ива, береза; декоративные кустарники, цветники, газоны. 4. Здания и сооружения, малая форма, мемориальные объекты: Местоположение, объемно-пространственные, конструктивные, планировочные и архитектурно-художественные характеристики зданий, сооружений, объектов малой формы и мемориальных объектов, расположенных на территории Павловского парка: 1. Фонтан с лягушками с чашей октогональной формы, скульптурами лягушек, его местоположение (в районе Большая Звезда на северо-восточном берегу Вокзального пруда

вблизи здания Музыкального вокзала (в настоящее время утраченного), габариты, исторические материалы, конструкции, декоративно-художественное решение; 2. Чугунный фонтан (впоследствии переделанный в фонтан-светильник), с круглым основанием, мужскими маскаронами, круглой чашей, сидящей полуобнаженной мужской фигурой (Вакх), историческим ограждением клумбы в основании, его местоположение (в районе Большой Звезды на северо-восточном берегу Вокзального пруда по центральной оси здания Вокзала (Музыкального вокзала), в настоящее время утраченного, исторические габариты, материалы, конструкции, декоративно-художественное решение; 3. Колонна княгини Ливен: Колонна серого гранита на пьедестале из розового гранита с профилировками, на ступенчатом стилобате, завершенная тосканской капителью и, установленным на ней, фрагментом полного антаблемента с метопно-триглифным фризом и выносным карнизом, ее местоположение (в районе Парадное Поле), габариты, исторические материалы, конструкции, декоративно-художественное решение; прямоугольный постамент с металлическим шаром над карнизом, гранитные тумбы круглого сечения с металлическими навершиями по углам стилобата, их местоположение (в районе Парадное Поле), габариты, исторические материалы, конструкции, декоративно-художественное решение; 4. Ваза в честь Фридриха Вильгельма Прусского: Ваза-амфора серо-розового гранита на прямоугольном пьедестале темно-серого гранита с профилировками и ложчатым орнаментом, на известняковом стилобате, ее местоположение (в районе Долина Реки Славянки вблизи павильона Холодная ванна), габариты, исторические материалы, конструкции, декоративно-художественное решение; 5. Памятник Великому Князю Вячеславу Константиновичу в виде мраморной статуи скорбящего ангела на пьедестале в виде наброски валунов, в крытой ажурной металлической беседке с перильным ограждением, растительным орнаментом, фигурным навершием, с выделением деталей позолотой.

- Распоряжение КГИОП "Об утверждении предмета охраны объекта культурного наследия федерального значения "Парк" № 471-рп от 29.12.2021 г.
- Распоряжение КГИОП "О внесении изменений в распоряжение КГИОП от 29.12.2021 № 471-рп" № 13-рп от 13.01.2023 г.

9. Сведения о наличии зон охраны данного объекта культурного наследия с указанием номера и даты принятия органом государственной власти акта об утверждении указанных зон либо информация о расположении данного объекта культурного наследия в границах зон охраны иного объекта культурного наследия

- Закон Санкт-Петербурга "О границах объединенных зон охраны объектов культурного наследия, расположенных на территории Санкт-Петербурга, режимах использования земель и требованиях к градостроительным регламентам в границах указанных зон" № 820-7 от 19.01.2009 г.

Всего в паспорте листов

10

Уполномоченное должностное лицо органа охраны объектов культурного наследия

Временно исполняющий обязанности заместителя председателя КГИОП		Яковлев Петр Олегович
должность	подпись	инициалы, фамилия



08 . 08 . 2023


Дата оформления паспорта
(число, месяц, год)

Приложение № 4
к охранному обязательству

Фотографическое изображение объекта культурного наследия федерального значения «Парк», расположенного по адресу: Санкт–Петербург, г. Павловск, Революции ул., 20, входящего в состав объекта культурного наследия федерального значения «Павловский дворцово–парковый ансамбль» (фотофиксация выполнена 04.10.2022; 25.04.2023).



1. Объект культурного наследия, фрагмент (Тройная липовая аллея)
(фото от 04.10.2022).



2. Объект культурного наследия, фрагмент (аллея Зеленой Женщины) (фото от 04.10.2022).



3. Объект культурного наследия, фрагмент (аллея Красного Бугра) (фото от 04.10.2022).



4. Объект культурного наследия, фрагмент (холм с Амфитеатром) (фото от 04.10.2022).




5. Объект культурного наследия, фрагмент (ландшафтная группа «Круг белых берез») (фото от 04.10.2022).



6. Объект культурного наследия, фрагмент (цветочный лабиринт у Вольера)
(фото от 25.04.2023).



7. Объект культурного наследия, фрагмент (участок Турецкой беседки и прилегающая территория)
(фото от 25.04.2023).



8. Объект культурного наследия, фрагмент (фото от 25.04.2023).



9. Объект культурного наследия, фрагмент (аллея Красного Бугра) (фото от 25.04.2023).

Приложение № 6 к Акту по результатам государственной историко-культурной экспертизы проектной документации на проведение работ по сохранению объекта культурного наследия федерального значения «Парк» по адресу: Санкт-Петербург, г. Павловск, Революции ул., 20, входящего в состав объекта культурного наследия федерального значения «Павловский дворцово-парковый ансамбль» по адресу: Санкт-Петербург, город Павловск, Садовая улица, дом 20: «Проектная документация на проведение работ по реставрации и приспособлению для современного использования объекта культурного наследия федерального значения «Парк» по адресу: Санкт-Петербург, г. Павловск, Революции ул., 20. (Научно-проектная документация на выполнение производственных работ (реставрация и приспособление для современного использования) по сохранению объекта культурного наследия федерального значения «остров княгини Ливен», расположенного по адресу: Санкт-Петербург, г. Павловск, ул. Садовая, 20, Павловский парк, участок № 1, являющегося объектом ландшафтной архитектуры и садово-паркового искусства, входящего в состав объекта культурного наследия федерального значения «Павловский дворцово-парковый ансамбль» (Санкт-Петербург, г. Павловск, ул. Садовая, 20))», шифр: ПД-32312449041, разработанной ООО «М.Г. Прайват Реконстракшн» в 2023-2024 годах

Копия паспорта объекта культурного наследия федерального значения «Парк» от 08.08.2023 г.

Утверждено
приказом Министерства культуры
Российской Федерации
от 2 июля 2015 г. № 1906

Экземпляр №

Регистрационный номер объекта культурного
наследия в едином государственном реестре
объектов культурного наследия (памятников
истории и культуры) народов Российской Федерации

ПАСПОРТ ОБЪЕКТА КУЛЬТУРНОГО НАСЛЕДИЯ

Фотографическое изображение объекта культурного наследия,
за исключением отдельных объектов археологического наследия,
фотографическое изображение которых вносится на основании решения
соответствующего органа охраны объектов культурного наследия



25.08.2016

Дата съемки (число, месяц, год)

1. Сведения о наименовании объекта культурного наследия

2. Сведения о времени возникновения или дате создания объекта культурного наследия, датах основных изменений (перестроек) данного объекта и (или) датах связанных с ним исторических событий

1777 г., 1780-1787 гг., 1790-1800 гг., 1801-1828 гг.

3. Сведения о категории историко-культурного значения объекта культурного наследия

Федерального значения	Регионального значения	Местного (муниципального значения)
+		

4. Сведения о виде объекта культурного наследия

Памятник	Ансамбль	Достопримечательное место
	+	

5. Номер и дата принятия органом государственной власти решения о включении объекта культурного наследия в единый государственный реестр объектов культурного наследия (памятников истории и культуры) народов Российской Федерации

- постановление Правительства Российской Федерации «О перечне объектов исторического и культурного наследия федерального (общероссийского) значения, находящихся в г. Санкт-Петербурге» № 527 от 10.07.2001 г.

6. Сведения о местонахождении объекта культурного наследия (адрес объекта или при его отсутствии описание местоположения объекта)

Санкт-Петербург, г. Павловск, Революции ул., 20

7. Сведения о границах территории объекта культурного наследия, включенного в единый государственный реестр объектов культурного наследия (памятников истории и культуры) народов Российской Федерации

- Распоряжение КГИОП "Об утверждении границ и режима использования территории объекта культурного наследия федерального значения " Павловский дворцово-парковый ансамбль" № 241-р от 13.05.2019 г.

8. Описание предмета охраны объекта культурного наследия

Объемно-пространственное и планировочное решение: местоположение Павловского парка к северу, северо-востоку и востоку от города Павловск, к югу, юго-востоку и востоку от поселка Тярлево на территории, ограниченной Садовой улицей (г. Павловск), береговой линией

Запасного Розовопавильонного пруда, Садовой улицей (п. Тярлево), границей жилой застройки п. Тярлево, проездом б/н (ответвление Нововесинской улицы, Комсомольской улицей, Парковой улицей (исторический район Нововесь), Погранично-Ижорской аллеей (по границе с сельскохозяйственными территориями), Парковой улицей (д. Глинка); сочетание открытых пространств (партеров, лугов, водоемов, дорог, площадок), полуоткрытых (участки с группами и одиночными деревьями), закрытых пространств (массивы), с историческими зданиями и сооружениями; Визуальные связи: внутренние визуальные связи: 1. Между объектами культурного наследия, входящими в состав ансамбля "Павловский дворцово-парковый ансамбль", в том числе: - видовые перспективы от Дворца в направлении Парадного поля и в обратную сторону; - визуальные связи Дворца с объектами, расположенными по берегам реки Славянки (в т.ч. «Павильон "Холодная ванна"», «Колоннада Аполлона», «Павильон "Трех граций" и терраса», «Собственный сад»); - видовые панорамы с верхнего уступа долины реки Славянки от объекта «Лестница Большая Каменная (Итальянская) с четырьмя статуями львов и двумя вазами» в направлении объектов «Павильон "Храм дружбы"» и «Каскад Большой»; - видовые панорамы в сторону Дворца и «Павильона «Храм дружбы» с левого берега реки Славянки, с Мариинской и Ботанической аллеей, от «Колоннады Аполлона»; - визуальные связи между объектами, расположенными в долине реки Славянки и по ее берегам (в.т. «Пиль-башня», «Мост-плотина Пиль-башенный», «Колонна "Конец света"», «"Амфитеатр" со статуей "Флора"», «Мост-плотина Висконтиев», «Каскад Руинный»; - локальные визуальные связи внутри отдельных районов парка (в т.ч. между павильонами, объектами малой архитектурной формы и скульптурой в Старой Сильвии, Новой Сильвии, между павильонами, объектами малой архитектурной формы, скульптурой, цветниками в Придворцовом районе; 2. С объектом культурного наследия федерального значения, расположенным на территории парка, «Ворота Николаевские с решеткой»; внешние визуальные связи: 3. С объектами культурного наследия, расположенными вне границ парка: федерального значения: - «Парк "Мариенталь"»; - «Церковь Святой Марии Магдалины с госпиталем и богадельней»; - «Конюшни дворцовые»; регионального значения: - «Церковь Преображения Господня»; выявленными объектами: - «Дворцовое садоводство (4 оранжереи)»; - «Училище при церкви св. Марии Магдалины (докторский дом)»; - «Дача И.Б. Штейна (вилла "Миранда") (с садом)»; - «Вокзал станции Павловск»; местоположение, объемно-пространственные, конструктивные, планировочные и архитектурно-художественные характеристики зданий и сооружений, а также ландшафтных объектов, расположенных на территории Павловского парка: Входящих в состав объекта культурного наследия «Павловский дворцово-парковый ансамбль»: 1. "Амфитеатр" со статуей "Флора", сер. XVIII в., 1793 г., арх. Бренна В. 2. Большие круги: 2.1. восточный круг: 2.1.1. бюст "Зима", нач. XVIII в., 1952 г. (постамент) 2.1.2. бюст "Меланхолик", нач. XVIII в., 1952 г. (постамент) 2.1.3. бюст "Сангвиник", нач. XVIII в., 1952 г. (постамент) 2.1.4. бюст "Флегматик", нач. XVIII в., 1952 г. (постамент) 2.1.5. бюст "Холерик", нач. XVIII в., 1952 г. (постамент) 2.1.6. бюст "Юноша", нач. XVIII в., 1952 г. (постамент) 2.1.7. статуя "Мир", нач. XVIII в., ск. Баратта П., XIX в. (постамент) 2.2. западный круг: 2.2.1. бюст "Весна", нач. XVIII в., 1952 г. (постамент) 2.2.2. бюст "Девушка с жемчужной нитью", нач. XVIII в., 1952 г. (постамент) 2.2.3. бюст "Лето", нач. XVIII в., 1952 г. (постамент) 2.2.4. бюст "Наяда" (два), нач. XVIII в., 1952 г. (постамент) 2.2.5. бюст "Нимфа ясного дня", нач. XVIII в., 1952 г. (постамент) 2.2.6. статуя "Правосудие", нач. XVIII в., ск. Баратта П., кон. XVIII в. (постамент) 2.3. цветники партерные Большие круги, 1792-1799 гг., арх. Бренна В. 3. бюст Аполлона Бельведерского, 1-я пол. XIX в. (копия с оригинала ск. Леохара), XIX в. (постамент) 4. Вольерный участок: 4.1. бюст Гомера, XVIII в., 1954 г. (постамент) 4.2. бюст императора Августа, XVIII в., 1954 г. (постамент) 4.3. бюст императора Адриана Публия, 4.4. XVIII в., 1954 г. (постамент) 4.5. бюст императора Гальбы, XVIII в., 1954 г. (постамент) 4.6. бюст императора Карагаллы, XVIII в., 1954 г. (постамент) 4.7. бюст императора Клавдия, XVIII в., 1954 г. (постамент) 4.8. бюст императора Нерона, XVIII в., 1954 г. (постамент) 4.9. бюст императора Октавиана Августа, XVIII в., 1954 г. (постамент) 4.10. бюст императора Оттона, XVIII в., 1954 г. (постамент) 4.11. бюст императора Тита, XVIII в., 1954 г. (постамент) 4.12. бюст императора Юлия Цезаря, XVIII в., 1954 г. (постамент) 4.13. бюст эллинистического поэта, XVIII в., 1954 г. (постамент) 4.14. бюст императора Веспасиана, XVIII в., 1954 г. (постамент) 4.15. ваза-амфора, кон. XVIII в., XIX в. (постамент) 4.16. ваза-кратер, XIX в. 4.17. павильон "Вольер", 1782 г., арх. Камерон Ч., 1806 г., арх. Воронихин А.Н. 4.18. пруд Вольерный, 1863 г., садовый мастер Катцер Ф.К. 4.19. статуя "Венера Итальянская", сер. XIX в. (с оригинала ск. Кановы А.), 2-я пол. XIX в. (постамент) 4.20. статуя "Девушка со льном", 1854 г., ск. Трошель Ю. 4.21. скамьи металлические (шесть), кон. XVIII в., 1980-е гг. (воссоздание) 4.22. статуя "Танцовщица", сер. XIX в., ск. Ринальди Р., 2-я пол. XIX в. 4.23. статуя "Эрминия", сер. XIX в., ск. Ринальди Ф., 2-я пол. XIX в. 5. "Воздушный театр", 1811 г., садовый мастер Асмус А.И., арх. Воронихин А.Н. 6. ворота Ижорские ("Этюпские"), 1790-1791 гг., арх. Камерон Ч., 1803 г., 1831 г., арх. Росси К.И.

7. ворота Мраморные, кон. XVIII в., 1956 г. (перевезены с Каменного острова) 8. ворота "Памятника любезным родителям", 1808 г., арх. Тома де Томон Ж. 9. ворота Розового павильона, 1826 г., арх. Росси К.И. 10. ворота с вазами, 1820-е гг., арх. Росси К.И. 11. ворота Старо-Сильвийские (трое), 1786-1793 гг., арх. Бренна В. 12. ворота Театральные, 1802 г., арх. Бренна В. 13. ворота у дворца, 1824 г., арх. Росси К.И., 1940 г. 14. дворец Павловский (Большой), 1782-1786 гг., арх. Камерон Ч., 1786-1799 гг., арх. Бренна В., 1800-1825 гг., арх. Воронихин А.Н., арх. Кваренги Д., арх. Росси К.И. 15. дренажная и мелиоративная системы парка, XVIII-XIX вв. 16. каскад Большой, 1786-1787 гг., арх. Камерон Ч., 1792-1794 гг., арх. Бренна В. 17. каскад Руинный, 1794 г., арх. Бренна В. 18. Колоннада Аполлона: 18.1. каскад с мостом, 1800 г., арх. Кваренги Д. 18.2. колоннада, 1782-1783 гг., арх. Камерон Ч., 1799-1817 гг. 18.3. статуя Аполлона Бельведерского, 1783 г. (копия с оригинала ск. Леохара), ск. Гордеев Ф.Г., XIX в. (постамент) 18.4. шлюз, 1800 г., арх. Кваренги Д.* 19. Круглый зал ("Музыкальный павильон"), 1799-1800 гг., арх. Бренна В., арх. Камерон Ч. 20. лестница Большая Каменная (Итальянская) с четырьмя статуями львов и двумя вазами, 1799 г., арх. Бренна В. 21. мост Кентавров, 1795-1796 гг., арх. Камерон Ч., 1805 г., 1972 г. 22. мост Олений, 1879 г., инж. Чикалев А.Н. 23. мост у северного корпуса дворца, 1799 г., арх. Бренна В. 24. мост Чугунный у Храма дружбы, 1823 г., арх. Росси К.И., 1888 г. 25. мост-плотина Висконтиев, 1802-1803 гг., строитель Висконти К., арх. Воронихин А.Н. 26. мост-плотина Горбатый, 1784 г., арх. Камерон Ч. 27. мост-плотина Пиль-башенный, 1808 г., строитель Висконти К., арх. Воронихин А.Н., арх. де Фриз И. 28. мост-плотина Черный, 1780-е гг., арх. Камерон Ч., 1799 г., арх. Бренна В. 29. Новая Сильвия: 29.1. ворота Ново-Сильвийские (двое), около 1800 г., арх. Бренна В. 29.2. ворота Траурные мавзолея "Супругу-благодетелю", 1808-1809 гг., арх. Тома де Томон Ж. 29.3. колонна "Конец света", 1783 г., арх. Камерон Ч., 1800 г., арх. Бренна В. 29.4. мавзолей "Супругу-благодетелю", 1808-1809 гг., арх. Тома де Томон Ж., ск. Мартос И.П. 29.5. мост Ново-Сильвийский, 1875 г., арх. Потолов И.Я., инж.-строитель Чикалев А.Н. 29.6. статуя "Аполлон Мусагет", 1798 г. (отливка с оригинала IV в. до н.э.), литейный мастер Гастклу Э., XIX в., 1950-е гг. (постамент) 30. озеро Круглое, 1781 г., арх. Камерон Ч. 31. павильон Елизаветин (Краснодолинный), 1800-1804 гг., арх. Камерон Ч., худ.-декоратор Гонзаго П. 32. павильон "Молочня", 1782 г., арх. Камерон Ч. 33. павильон Розовый, 1811-1812 гг., арх. Воронихин А.Н., 1814 г., арх. Росси К.И., худ.-декоратор Гонзаго П. 34. павильон Росси (памятник императрице Марии Федоровне), 1816 г., арх. Росси К.И., 1914 г. (постройка), ск. Беклемишев В.А. 35. павильон "Холодная ванна", 1799 г., арх. Камерон Ч. 36. павильон "Храм дружбы", 1780-1782 гг., арх. Камерон Ч., 1938 г. (утрачена статуя Цереры) 37. памятник Великой княгине Елене Павловне "на острове" (разрушен), 1806 г., ск. Мартос И.П. 38. памятник императору Павлу I, 1850-1851 гг., 1872 г. (копия с оригинала), ск. Витали И.П. 39. "Памятник любезным родителям", 1786 г., арх. Камерон Ч., 1807 г., ск. Мартос И.П. 40. Пиль-башня, 1795-1797 гг., арх. Бренна В., худ.-декоратор Гонзаго П., 1807 г., арх. Воронихин А.Н. 41. пристани (две), XVIII-XIX вв., Розовопавильонный пруд, о. Ливен; 42. пристани у Висконтиева моста (две), нач. XIX в. 43. пруд Ботанический, кон. XVIII в. 44. пруд Верхний Круглозальный, кон. XVIII в. 45. пруд Верхний Розовопавильонный с плотиной, 1790-е гг. 46. пруд Верхний Старосильвийский с плотиной, 1790-е гг. 47. пруд Висконтиев, XVIII в. 48. пруд Вокзальный, кон. XVIII в. 49. пруд Глазовский, сер. XIX в. 50. пруд Запасной Розовопавильонный, 1790-е гг. 51. пруд Краснодолинный с плотиной, нач. XIX в., худ.-декоратор Гонзаго П. 52. пруд на Новом питомнике, сер. XIX в. 53. пруд на Старом питомнике, сер. XIX в. 54. пруд Нижний Круглозальный, кон. XVIII в. 55. пруд Нижний Розовопавильонный с плотиной, 1790-е гг., 1800-е гг., худ.-декоратор Гонзаго П. 56. пруд Нижний Старосильвийский с плотиной, 1790-е гг. 57. пруд Пиль-башенный, кон. XVIII в. 58. пруд Северный Верхний Новошалеинный с плотиной, нач. XIX в., худ.-декоратор Гонзаго П. 59. пруд Северный Нижний Новошалеинный с плотиной, нач. XIX в., худ.-декоратор Гонзаго П. 60. пруд Старошалеинный, кон. XVIII в. 61. пруд "У обсерватории", 1870-е гг. 62. пруд Фасадный, 1780 г., арх. Камерон Ч. 63. пруд Фонтанный, кон. XVIII в. 64. пруд Центральный (Константиновский) Розовопавильонный с плотиной и островом княгини Ливен, 1790-е гг., 1806-1807 гг., худ.-декоратор Гонзаго П. 65. пруд Южный Верхний Новошалеинный с плотиной 66. пруд Южный Нижний Новошалеинный с плотиной, нач. XIX в., худ.-декоратор Гонзаго П. 67. пруды Венерины (Большой и Малый) с островом Любви, 1800-е гг., худ.-декоратор Гонзаго П. 68. река Славянка, 1780-е гг. (изменение береговой линии), арх. Камерон Ч., 1790-е гг., арх. Бренна В., 1870-е гг. (регулирование русла от Новосильвийского моста до Нововесинского моста) 69. руина у Елизаветина (Краснодолинного) павильона, 1803-1807 гг., арх. Камерон Ч. 70. Собственный сад: 70.1. бюст "Антиной" ("Дионис"), кон. XVIII в., нач. XIX в. (постамент) 70.2. бюст "Неизвестный мужчина", кон. XVIII в., нач. XIX в. (постамент) 70.3. ваза, 1775 г., ск. Жилле Н., нач. XIX в. (постамент) 70.4. ваза, нач. XIX в. 70.5. вазы (четыренадцать), 1805 г., арх. Воронихин А.Н. 70.6. павильон "Трех граций" и терраса, 1800-1801 гг., арх. Камерон Ч., 1803

г., ск. Прокофьев П.П., ск. Трискорни П. 70.7. сад, 1780-е гг., садовый мастер Визлер А.К., худ. Виолье А.Ф. 70.8. скамьи металлические (шесть), кон. XVIII в., 1980-е гг. (воссоздание) 70.9. статуя "Молодой кентавр" (две), кон. XVIII в. (с оригинала Аристея и Папия), ск. Трискорни П. 71. скамья металлическая, нач. XVIII в., 1980 г. (воссоздание) 72. статуи "Аполлон", "Афина", кон. XVIII в. 73. статуя "Актеон", 1816 г., ск. Мартос И.П., отливка Екимова А.В., 1954 г. (постамент) 74. статуя "Аполлон Бельведерский", 1782 г. (с оригинала ск. Леохара), отливка Гастклу Э. по модели Гордеева Ф., 1963 г. (воссоздание постамента) 75. статуя "Боец Боргезе", нач. XIX в. (с оригинала ск. Агасия), 1954 г. (постамент) 76. статуя "Гермес Флорентийский" (Меркурий), 1795 г. (с оригинала III в. до н.э.), отливка Гастклу Э. по модели Гордеева Ф., 1963 г. (воссоздание постамента) 77. статуя "Илионей", 1787 г. (с оригинала школы ск. Скопаса), отливка Можалова В. по модели Гордеева Ф., кон. XVIII в. (постамент) 78. статуя "Каллиопа", 1722 г. (копия с оригинала II в. до н.э.), литейный мастер Гастклу Э., 1963 г. (воссоздание постамента) 79. статуя "Клио", 1794 г. (с оригинала III в. до н.э.), отливка Гастклу Э., 1963 г. (воссоздание постамента) 80. статуя "Мельпомена", 1795 г. (копия с оригинала II в. до н.э.), литейный мастер Гастклу Э., 1963 г. (воссоздание постамента) 81. статуя "Ниобида", 1787 г. (с оригинала школы ск. Скопаса), отливка Можалова В. по модели Гордеева Ф. 82. статуя "Ниобида", 1786 г. (с оригинала школы ск. Скопаса), отливка Можалова В. по модели Гордеева Ф., кон. XVIII в. (постамент) 83. статуя "Полигимния", 1793 г. (с оригинала III в. до н.э.), отливка Гастклу Э., 1963 г. (воссоздание постамента) 84. статуя "Талия", 1795 г. (с оригинала III в. до н.э.), отливка Гастклу Э., 1963 г. (воссоздание постамента) 85. статуя "Терпсихора", 1794 г. (с оригинала II в. до н.э.), отливка Гастклу Э., 1963 г. (воссоздание постамента) 86. статуя "Урания", 1796 г. (копия с оригинала III в. до н.э.), отливка Гастклу Э., 1963 г. (воссоздание постамента) 87. статуя "Флора", 1796 г. (копия с оригинала II в. до н.э.), отливка Гастклу Э., 1963 г. (воссоздание постамента) 88. статуя "Эвтерпа", 1798 г. (копия с оригинала III в. до н.э.), отливка Гастклу Э., 1963 г. (воссоздание постамента) 89. статуя "Эрато", 1793 г. (копия с оригинала III в. до н.э.), отливка Гастклу Э., 1963 г. (воссоздание постамента) 90. трельяж "Турецкая беседка" с вазами (пятнадцать), 1799 г., худ.-декоратор Гонзаго П., 1815 г., арх. Росси К.И. (*утрачен) Объемно-пространственная композиция, рельеф, планировочная система, дорожная сеть Павловского парка: 1. Придворцовый ландшафтный район: расположенный в южной части Павловского парка, у его южной границы, ограниченный Садовой улицей с южной стороны, правым берегом реки Славянки (включая Фасадный пруд) с западной и северной стороны, Еленинской дорогой и условной перпендикулярной линией от нее к Театральной дороге севернее «павильона «Молочня», Театральной дорогой (с включением Памятника жертвам революции); характеризующийся сочетанием пейзажной и регулярной планировки; равнинным рельефом с крутым понижением в сторону долины реки Славянки на границе ландшафтного района Долина реки Славянки; сочетанием открытых и закрытых пространств, включая: открытые участки, в т.ч.: курдонер дворца, поляны-склоны между дворцом и Фасадным прудом и в районе Итальянской лестницы, Большие круги, Вольерный участок, партер у павильона Росси; закрытые участки, в т.ч.: плотные кулисы и ландшафтные группы между открытыми участками, насаждения в районе «павильона «Молочня»; аллеи посадки, в т.ч. центральная композиционная ось района – Тройная липовая аллея; дорожная сеть, включающая Тройную липовую аллею, Дворцовый проезд, дорожки Вольерного участка, дорожки Больших Кругов, Еленинскую, Николаевскую, Гонзаговскую, Бренновскую, Философскую и Театральную дорожки, покрытие дорожек: из высевок розового гранита на щебеночном основании; архитектурно-ландшафтные участки района и их характеристики: Вольерный участок, расположенный на участке, ограниченном Тройной липовой аллеей, Большим дворцом, Садовой улицей, участком павильона Росси: сочетание регулярной и пейзажной планировки, цветники, бордюры, газоны, щебеночно-набивные дорожки, пруд, здание Вольера, малая архитектурная форма, скульптура, включающие: - открытое пространство с газонами и пьедесталом солнечных часов в центре между дворцом и Вольером; - здание Вольера, фигурный пруд по его оси перед западным фасадом со статуей Венеры Итальянской в центре, рядовыми посадками по сторонам; - бордюр со статуей Танцовщицы, его местоположение, разбивка, историческое планировочное решение, габариты дорожек и шпалер, видовой состав, постановка статуи Танцовщицы на пьедестале в центре; - цветочный лабиринт у Вольера, его местоположение, историческое планировочное решение, габариты дорожек; - бордюр зеленый лабиринт, его местоположение, разбивка, историческое планировочное решение, габариты дорожек и шпалер, абрис стенки лабиринта, видовой состав, постановка вазы на пьедестале в центре; - тройная дорожка, параллельная Тройной липовой аллее, с востока от Вольера с рядовыми посадками и цветниками; - зеленая аркада из формованных лип параллельная Тройной липовой аллее; Участок павильона Росси, расположенный на территории, ограниченной Вольерным участком, Садовой улицей, районом Парадного поля и Тройной липовой аллеей: включающий круглую, площадку с партером из

газона с акцентами цветочных клумб, плотную кулису с задней стороны павильона Росси, павильон Росси; Участок павильона Молочня и Турецкой беседки, расположенный на территории, ограниченной, Тройной липовой аллеей, Театральной дорогой, границей Придворцового района, Большими Кругами: включающий преимущественно закрытые участки плотных массивов, посадок типа кен-конс, участок Турецкой беседки с площадками, древесными и кустарниковыми насаждениями, вазами на пьедесталах, открытую площадку у павильона «Молочня», павильон «Молочня», воздушный театр; Участок Больших Кругов, расположенный на территории, ограниченной Тройной Липовой аллеей, Большим дворцом, участком павильона «Молочня» и Турецкой беседки, склоном к реке Славянке, включающий два полуоткрытых круглых боскета с регулярным планировочным решением в виде центрального круглого стилобата со скульптурой в центре и цветочной рабаткой по центру, и геометрических партерных участков с цветочными рабатками, акценты в виде топиарных форм из вечнозеленых растений; Участок Собственного сада, расположенный с южной стороны Дворца, в собственной ограде; тип сада - регулярный; историческая объемно-пространственная композиция трехчастная: сочетание боскета «кен-конс», садика с дендрологической коллекцией декоративных кустарников, разрезных цветочных партеров, с павильоном «Трех граций» и террасой, аллеей ваз, скамьями, бюстами; Участок, примыкающий к галерее Гонзаго, расположенный на территории между галереей Гонзаго, Семейной рощей и рекой Славянкой, с пейзажной планировкой, открытыми пространствами (газоны), ландшафтными группами, однорядными посадками посадками формованных лип; 2. Ландшафтный район Парадного поля: расположенный в южной части парка, ограниченный Садовой улицей, Театральной дорогой, участком Пиль- башенной аллеи, 9-й Парадной дорогой, Хозяйственной дорогой; характеризующийся пейзажной планировкой, равнинным рельефом без выраженных перепадов, сочетанием открытых, полуоткрытых и закрытых пространств, включающих: открытые и полуоткрытые пространства: поляны с ландшафтными группами чистого и смешанного состава, обеспечивающие дальние видовые панорамы, в т.ч. в направлении Большого дворца; закрытые пространства: массив на острове княгини Ливен, плотные кулисы вдоль берегов Нижнего Розовопавильонного пруда и вдоль Театральной дороги; дорожная сеть с пейзажной планировкой, в т.ч. Парадные дороги; покрытие дорожек: из высевков розового гранита на щебеночном основании; местоположение, объемно- пространственные, конструктивные, планировочные и архитектурно- художественные характеристики зданий и сооружений, малой архитектурной формы, ландшафтных объектов, элементов гидросистемы; 3. Ландшафтный район Белая Береза: расположенный в восточной части парка, ограниченный Садовой улицей, Пограничной Федоровской дорогой, Погранично-Ижорской дорогой, Парковой улицей (Нововесь), Нововесинской дорогой, Английской дорогой, Пильбашенной аллеей, 9-й Парадной дорогой, Хозяйственной дорогой; характеризующийся планировкой с сочетанием системы регулярных лучевых аллей-просек, образующих пространственно- планировочный каркас, и двух пейзажных дорог и пейзажной планировкой северной части района; пейзажной планировки с регулярной лучевой структурой, равнинным рельефом без выраженных перепадов, сочетанием открытых, полуоткрытых и закрытых пространств, включающих: открытые и полуоткрытые пространства: обширные луга с множественными ландшафтными группами и солитерными посадками на территории в центральной части района («Центральное поле»), окружающей круг белых берез, обеспечивающие дальние панорамные виды в различных направлениях; обширные луга с множественными ландшафтными группами и солитерными посадками в северной части территории района («Северное поле»), обеспечивающие дальние панорамные виды в различных направлениях; круглая поляна с кольцевой дорожкой с ландшафтной группой «Круг белых берез» с круговой посадкой березы пушистой в центре района; панорамы, видовые точки на Английской дороге, включая «Самое красивое место» и Западную дальнюю перспективу Белой Березы; закрытые пространства: плотные массивы вдоль восточной границы парка, массивы по обеим сторонам Ижорской аллеи, кулиса Английской дороги между двумя зонами открытых пространств (северной и центральной), массив вдоль границы с Новой Сильвией, массив вдоль границы с Долиной реки Славянки в северной части района; дорожная сеть с сочетанием пейзажной и регулярной планировок, включающая семь аллей-просек, расходящихся от Круга белых берез (Черной Шляпы (западная часть), Розовопавильонная (западная часть), Белосултанная, Будочная, Черной Шляпы (восточная часть), Розовопавильонная (восточная часть), Липецкая; две кольцевые пейзажные дороги (Дерновая и Английская), пограничные дороги (Погранично-Ижорская дорога, Нововесинская дорога, 9-я Парадная дорога, Хозяйственная дорога), Ижорскую аллею, Бельведерную дорогу, дорожку Круга белых берез, площадку у Этнопских ворот, прочие дороги; покрытие дорожек: из высевков розового гранита на щебеночном основании, грунтовое и дерновое; аллеиные посадки, в т.ч. вдоль Ижорской аллеи, вдоль Розовопавильонной аллеи (восточная часть); местоположение, объемно- пространственные,

конструктивные, планировочные и архитектурно-художественные характеристики зданий и сооружений, малой архитектурной формы, ландшафтных объектов, элементов гидросистемы;

4. Ландшафтный район Старая Сильвия: расположенный в центральной части парка, ограниченный Пильбашенной аллеей, Еленинской дорогой, условным перпендикуляром от Еленинской дороги к Театральной дороге; характеризующийся сочетанием пейзажной планировки с регулярной лучевой структурой, выраженными перепадами рельефа с плато с плавным подъемом со стороны Придворцового района, и крутыми склонами с плато в сторону реки Славянки и Старосильвийских прудов, включая холм с Амфитеатром, лестничный спуск к Руинному каскаду, преимущественно закрытыми пространствами в сочетании с открытыми пространствами с видовыми панорамами в сторону долины реки Славянки: закрытые пространства: - массив в районе Двенадцати дорожек, переходящий в массив в районе памятника любезным родителям; открытые пространства: - открытые склоны в сторону Еленинской дороги и долины реки Славянки, в т.ч. в районе Амфитеатра, обеспечивающие дальние панорамы; дорожная сеть с сочетанием пейзажной и регулярной планировок, включающая двенадцать дорожек, расходящихся от центральной площадки (Амфитеатральная, Гордеевская, Главная, Пильбашенная, Охотничья, 9-ти муз, Екатерининская и др.), Круговую дорогу, Пильбашенную дорогу (по границе с Парадным полем и Белой Березой), Криковскую дорогу, Еленинскую дорогу, Гонзаговскую дорогу, Философскую дорогу, Театральную дорогу; покрытие дорожек: из высевок розового гранита на щебеночном основании; боскеты; местоположение, объемно-пространственные, конструктивные, планировочные и архитектурно-художественные характеристики зданий и сооружений, малой архитектурной формы, скульптуры, ландшафтных объектов, элементов гидросистемы;

5. Ландшафтный район Новая Сильвия: расположенный в центральной части парка к северу от Старой Сильвии, ограниченный Пильбашенной аллеей, Еленинской дорогой, дорогой от Новосильвийского моста к Нововесинской дороге, Нововесинской дорогой, Английской дорогой; характеризующийся сочетанием пейзажной планировки со сложной регулярной структурой, система дорожек и тропинок лесного типа, оформленных посадкой живой изгороди из акации желтой; выраженными перепадами рельефа с плато со склонами в сторону реки Славянки, Старосильвийских прудов, плавным спуском в северную сторону, Новосильвийским валом со стороны Белой Березы; преимущественно закрытыми пространствами в сочетании с открытыми пространствами с видовыми панорамами в сторону долины реки Славянки: закрытые пространства: - массив в южной части района у Мавзолея Супругу-благодетелю; - массив в центральной и северной частях района; открытые пространства: - открытые склоны в сторону Еленинской дороги и долины реки Славянки, в т.ч. в районе Колонны «Конец Света», обеспечивающие дальние панорамы; - открытая видовая просека от Мавзолея Супругу-благодетелю в сторону реки Славянки; дорожная сеть, сочетающая пейзажную и регулярную планировку, включая: сложную систему дорожек в районе Колонны «Конец Света», состоящую из рядов параллельных дорожек и тропинок, соединяющихся в трех местах с площадкам (в т.ч. пять тропинок Новой Сильвии, Центральную дорожку Новой Сильвии, три поперечные дорожки Новой Сильвии, Дальняя дорожка Новой Сильвии), систему дорожек и площадок в районе Мавзолея Супругу-благодетелю (в т.ч. Мавзолейная дорожка, Траурная дорожка, Большую и Малую площадки Новой Сильвии), Еленинскую дорогу, Нововесинскую дорогу, Английскую дорогу; покрытие дорожек: из высевок розового гранита на щебеночном основании, грунтовое; боскеты; местоположение, объемно-пространственные, конструктивные, планировочные и архитектурно-художественные характеристики зданий и сооружений, малой архитектурной формы, скульптуры, ландшафтных объектов, элементов гидросистемы;

6. Ландшафтный район Долина реки Славянки: расположенный вдоль русла реки Славянки, протекающей по центральной части парка с юга на север, ограниченный Садовой улицей, Ботанической аллеей, Краснодолинной аллеей, Михайловской дорогой, границей парка (с пос. Тярлево), Комсомольской улицей, Нововесинской дорогой, Еленинской дорогой; характеризующийся пейзажной планировкой; рельефом с выраженными перепадами, в виде низменности (долины) с рекой, протекающей по центру и выраженными склонами по обеим сторонам долины; преимущественно открытыми пространствами в сочетании с полуоткрытыми и закрытыми пространствами по верхним краям склонов и локальными массивами: открытые пространства: - открытые поляны в южной части (от Большого Каменного моста-плотины до Черного моста-плотины) с множественными ландшафтными группами и солитерными посадками по обеим сторонам реки и расположенного на ее течении Фасадного пруда, как в долине, так и в верхней части; - открытые поляны с множественными ландшафтными группами и солитерными посадками, открытое пространство озера Круглого на участке в среднем течении от Черного моста-плотины до Висконтиева моста-плотины по обеим сторонам реки и расположенного на ее течении Висконтиева пруда, как в долине, так и в верхней части; - открытые пространства с локальными солитерными посадками в северном

участке от Висконтиева моста-плотины до Нововесинского моста в виде узкого «коридора» с плотными кулисами по верхнему краю склонов долины по обеим сторонам реки и расположенного на ее течении Пильбашенного пруда, включая террасированный склон напротив Амфитеатра (в настоящее время террасы утрачены); Полуоткрытые и закрытые пространства: - Семейная роща у моста Кентавров; - локальный массив у Холодной ванны; - локальный массив у Черного моста-плотины (Эрмитажная роща); - массив-кулиса вдоль левого склона долины (вдоль Ботанической и Краснодолинной аллеи) от Большого каскада до Новосильвийского моста; - массив-кулиса вдоль правого склона на участке от Новосильвийского моста до Нововесинского моста; дорожная сеть с пейзажной планировкой, включающая продольные дороги по берегам реки Славянки (Еленинскую дорогу и Михайловскую дорогу), Николаевскую дорогу, Мариинскую дорогу, Ботаническую аллею, Уединенную аллею, дорогу Зодчего Росси, Каскадную дорогу, Озерную дорогу, Храмовую дорогу, Пихтовую дорогу, Сиреневую аллею, Пильбашенную аллею, Краснодолинную аллею, Александровскую дорогу, Нововесинскую дорогу и др.; покрытие дорожек: из высевок розового гранита на щебеночном основании, грунтовое; аллеи посадки, в т.ч. вдоль Ботанической аллеи, Краснодолинной аллеи; Хмелевая беседка, ее историческое местоположение и объемно-планировочное решение в виде формованных лип, высаженных кольцом; местоположение, объемно-пространственные, конструктивные, планировочные и архитектурно-художественные характеристики зданий и сооружений, малой архитектурной формы, скульптуры, ландшафтных объектов, элементов гидросистемы; 7. Ландшафтный район Большая Звезда (исключая ландшафтный подрайон Красная долина и Долина прудов: расположенный в западной части парка, ограниченный Садовой улицей, Фильтровским шоссе, Тярлевской просекой, Ботанической аллеей; характеризующийся преимущественно регулярной планировкой: лесной массив, прорезанный системой просек, образующих центральную звезду с площадкой с павильоном в центре, и пентаграмму в плане с малыми звездами аллей; равнинным рельефом; преимущественно закрытыми пространствами (в сочетании с локальными открытыми пространствами): открытые пространства: - открытые поляны в южной части (в районе Вокзального пруда) с множественными ландшафтными группами и солитерными посадками; - открытые поляны в центральной части (площадка в районе Круглого зала, оформленная кольцевой живой изгородью, к северу от Круглого зала, в районе Верхнего Круглозального пруда) с ландшафтными группами и солитерными посадками; - локальные площадки (круги) в местах пересечения аллей; закрытые пространства: - массивы на территории района; дорожная сеть преимущественно с регулярной планировкой, включающая: аллеи Дружескую, Молодого Жениха, Нововокзальную, Красного Молодца, Красного Бугра, Зеленой Женщины, Старошалайную, Богатого Поля, Славянскую, Водопроводную, Славянскую, Грибную, Красного Солнца, Поперечную, Светлую, Дубовую, Вокзальную, Тенистую, просеку бывшей железной дороги; покрытие дорожек: из высевок розового гранита на щебеночном основании, грунтовое и дерновое; аллеи посадки, боскеты; местоположение, объемно-пространственные, конструктивные, планировочные и архитектурно-художественные характеристики зданий и сооружений, малой архитектурной формы, скульптуры, ландшафтных объектов, элементов гидросистемы; 7а. Ландшафтный подрайон Красная долина и Долина прудов: расположенный в северо-западной части парка, ограниченный Тярлевской просекой, Садовой улицей (Тярлево), границей парка, Михайловской дорожкой, Горной дорожкой, Краснодолинной просекой, Краснодолинной аллеей, характеризующийся преимущественно регулярной планировкой; равнинным рельефом; преимущественно закрытыми пространствами в сочетании с локальными открытыми пространствами: открытые пространства: - Тярлевская просека; - Краснодолинная просека; - поляны в северной части района вдоль границы парка у поселка Тярлево с ландшафтными группами и солитерными посадками; закрытые пространства: - массивы на территории района; дорожная сеть преимущественно с пейзажной планировкой, включающая: Славянскую аллею, аллею Красного Бугра, аллею Красного Солнца, Луговую дорожку, Новошалайную дорожку, Куртинную дорожку, Елизаветинскую дорогу, Тепличную дорожку, Краснодолинную аллею, аллею Красного Молодца, Прибрежную дорожку, Пильбашенную аллею, Лесную дорожку, Фонтанную аллею, Тенистую дорожку, Светлую дорожку, Красную дорожку, Оконечную дорожку, щебеночно-набивное, грунтовое и дерновое покрытие дорожек; аллеи посадки, боскеты; местоположение, объемно-пространственные, конструктивные, планировочные и архитектурно-художественные характеристики зданий и сооружений, малой архитектурной формы, скульптуры, ландшафтных объектов, элементов гидросистемы. 2. Гидросистема: Придворцовый район: Пруд Вольерный, его местоположение на Вольерном участке Придворцового района, абрис береговой линии, исторические дно- и берегоукрепление; Система дренажных и мелиоративных канав с гидротехническими сооружениями; Парадное поле: Система Розовопавильонных прудов (Запасной Розовопавильонный пруд, Пруд Верхний

Розовопапильонный с плотиной, Пруд Центральный (Константиновский) Розовопапильонный с плотиной и островом княгини Ливен, Пруд Нижний Розовопапильонный с плотиной), ее местоположение, абрис береговых линий (включая остров княгини Ливен), исторические дно- и берегоукрепления, перепад высот, гидротехнические сооружения, включая Олений мост, плотины, пристани; Система дренажных и мелиоративных канав, каналов и коллекторов с гидротехническими сооружениями; Белая Береза: Пруд на Старом питомнике, его местоположение, абрис береговой линии, исторические дно- и берегоукрепления; Пруд у Обсерватории, его местоположение, абрис береговой линии, исторические дно- и берегоукрепления; Нововесинский пруд, его местоположение, абрис береговой линии, исторические дно- и берегоукрепления; Система дренажных и мелиоративных канав, каналов и коллекторов с гидротехническими сооружениями, включая большой северный и большой южный дренажи Белой Березы, большой дренаж Северного Поля; Старая Сильвия: Система Старосильвийских прудов (Пруд Верхний Старосильвийский с плотиной, Пруд Нижний Старосильвийский с плотиной), ее местоположение, абрис береговых линий, исторические дно- и берегоукрепления, перепад высот, гидротехнические сооружения (плотины); Система дренажных и мелиоративных канав, каналов и коллекторов с гидротехническими сооружениями; Новая Сильвия: Система дренажных и мелиоративных канав, каналов и коллекторов с гидротехническими сооружениями, включая ручей в Мавзолейном овраге, Новосильвийский ров; Долина реки Славянки: Река Славянка и, расположенные на ее течении пруды Фасадный, Висконтиев и Пильбашенный, ее местоположение, трассировка (пересекает территорию парка с юга на север), абрис береговых линий (включая Еленинский остров), исторические дно- и берегоукрепления, гидротехнические сооружения, включая мосты, мосты-плотины, пристани; Озеро Круглое, его местоположение, абрис береговых линий (включая Еленинский остров), исторические дно- и берегоукрепления, гидротехнические сооружения включая Большой Каскад; Система дренажных и мелиоративных канав, каналов и коллекторов с гидротехническими сооружениями, включая стоки и ручьи впадающие в реку Славянку и озеро Круглое (в т.ч.: Аполлонов каскад, Старошалеиный сток, канал Большого Каскада с Большим Каскадом, сток из Круглого озера в реку Славянку, ручей В окзальных прудов с каскадом у Ботанического пруда, ручей Руинного Каскада, перелив Фонтанного пруда, ручей в Мавзолейном овраге, Краснодолинный ручей (Елизаветин каскад); Большая Звезда: Система Вокзальных прудов (Вокзальный пруд, Старошалеиный пруд, Ботанический пруд), ее местоположение, абрис береговых линий, исторические дно- и берегоукрепления, перепад высот, гидротехнические сооружения (плотины); Система Круглозальных прудов (Верхний Круглозальный пруд, Нижний Круглозальный пруд), ее местоположение, абрис береговых линий, исторические дно- и берегоукрепления, перепад высот, гидротехнические сооружения (плотины); Система дренажных и мелиоративных канав, каналов и коллекторов с гидротехническими сооружениями, включая часть Тярлевского водовода на участке от створа Водопроводной улицы до Круглого Зала, Старошалеиный водовод (от Круглого Зала до Вокзального пруда), Круглозальный сток (от Тярлевского водовода к Круглозальным прудам, часть Глазовского водовода на участке от Тярлевского водовода до границы подрайона Красная долина и Долина прудов; Красная Долина и Долина Прудов: Сложная система прудов (Новошалеиные пруды, Краснодолинный пруд, Венерины пруды с Островом Любви), ее местоположение, абрис береговых линий (включая Остров Любви), исторические дно- и берегоукрепления, перепад высот, гидротехнические сооружения, включая мосты-плотины, плотины; Глазовский пруд, его местоположение, абрис береговых линий, исторические дно- и берегоукрепления; Пруд на Новом питомнике, его местоположение, абрис береговых линий, исторические дно- и берегоукрепления; Фонтанный пруд, его местоположение, абрис береговых линий, исторические дно- и берегоукрепления; Система дренажных и мелиоративных канав, каналов и коллекторов с гидротехническими сооружениями, включая часть Глазовского водовода от границы района Большая Звезда до Глазовского пруда, Глазовский ручей, ручей из Пруда на Новом Питомнике в Северный Верхний Новошалеиный пруд, протоку из Южного Нижнего Новошалеиного пруда в Большой Венерин пруд, слив Большого Венерина пруда через Малый Венерин пруд в Краснодолинный пруд, Краснодолинный ручей, перелив Фонтанного пруда. 3. Насаждения: В соответствии с данными ландшафтной инвентаризации; Старовозрастной и средневозрастной древостой; основной породный состав: лиственница, ель, сосна, пихта, липа, ясень, клен, дуб, вяз, ива, береза; декоративные кустарники, цветники, газоны. 4. Здания и сооружения, малая форма, мемориальные объекты: Местоположение, объемно-пространственные, конструктивные, планировочные и архитектурно-художественные характеристики зданий, сооружений, объектов малой формы и мемориальных объектов, расположенных на территории Павловского парка: 1. Фонтан с лягушками с чашей октогональной формы, скульптурами лягушек, его местоположение (в районе Большая Звезда на северо-восточном берегу Вокзального пруда

вблизи здания Музыкального вокзала (в настоящее время утраченного), габариты, исторические материалы, конструкции, декоративно-художественное решение; 2. Чугунный фонтан (впоследствии переделанный в фонтан-светильник), с круглым основанием, мужскими маскаронами, круглой чашей, сидящей полуобнаженной мужской фигурой (Вах), историческим ограждением клумбы в основании, его местоположение (в районе Большой Звезды на северо-восточном берегу Вокзального пруда по центральной оси здания Вокзала (Музыкального вокзала), в настоящее время утраченного, исторические габариты, материалы, конструкции, декоративно-художественное решение; 3. Колонна княгини Ливен: Колонна серого гранита на пьедестале из розового гранита с профилировками, на ступенчатом стилобате, завершенная тосканской капителью и, установленным на ней, фрагментом полного антаблемента с метопно-триглифным фризом и выносным карнизом, ее местоположение (в районе Парадное Поле), габариты, исторические материалы, конструкции, декоративно-художественное решение; прямоугольный постамент с металлическим шаром над карнизом, гранитные тумбы круглого сечения с металлическими навершиями по углам стилобата, их местоположение (в районе Парадное Поле), габариты, исторические материалы, конструкции, декоративно-художественное решение; 4. Ваза в честь Фридриха Вильгельма Прусского: Ваза-амфора серо-розового гранита на прямоугольном пьедестале темно-серого гранита с профилировками и ложчатым орнаментом, на известняковом стилобате, ее местоположение (в районе Долина Реки Славянки вблизи павильона Холодная ванна), габариты, исторические материалы, конструкции, декоративно-художественное решение; 5. Памятник Великому Князю Вячеславу Константиновичу в виде мраморной статуи скорбящего ангела на пьедестале в виде наброски валунов, в крытой ажурной металлической беседке с перильным ограждением, растительным орнаментом, фигурным навершием, с выделением деталей позолотой.

- Распоряжение КГИОП "Об утверждении предмета охраны объекта культурного наследия федерального значения "Парк" № 471-рп от 29.12.2021 г.
- Распоряжение КГИОП "О внесении изменений в распоряжение КГИОП от 29.12.2021 № 471-рп" № 13-рп от 13.01.2023 г.

9. Сведения о наличии зон охраны данного объекта культурного наследия с указанием номера и даты принятия органом государственной власти акта об утверждении указанных зон либо информация о расположении данного объекта культурного наследия в границах зон охраны иного объекта культурного наследия

- Закон Санкт-Петербурга "О границах объединенных зон охраны объектов культурного наследия, расположенных на территории Санкт-Петербурга, режимах использования земель и требованиях к градостроительным регламентам в границах указанных зон" № 820-7 от 19.01.2009 г.

Всего в паспорте листов

10

Уполномоченное должностное лицо органа охраны объектов культурного наследия

Временно исполняющий обязанности заместителя председателя КГИОП		Яковлев Петр Олегович
должность	подпись	инициалы, фамилия



08 . 08 . 2023

Дата оформления паспорта
(число, месяц, год)

Приложение № 7 к Акту по результатам государственной историко-культурной экспертизы проектной документации на проведение работ по сохранению объекта культурного наследия федерального значения «Парк» по адресу: Санкт-Петербург, г. Павловск, Революции ул., 20, входящего в состав объекта культурного наследия федерального значения «Павловский дворцово-парковый ансамбль» по адресу: Санкт-Петербург, город Павловск, Садовая улица, дом 20: «Проектная документация на проведение работ по реставрации и приспособлению для современного использования объекта культурного наследия федерального значения «Парк» по адресу: Санкт-Петербург, г. Павловск, Революции ул., 20. (Научно-проектная документация на выполнение производственных работ (реставрация и приспособление для современного использования) по сохранению объекта культурного наследия федерального значения «остров княгини Ливен», расположенного по адресу: Санкт-Петербург, г. Павловск, ул. Садовая, 20, Павловский парк, участок № 1, являющегося объектом ландшафтной архитектуры и садово-паркового искусства, входящего в состав объекта культурного наследия федерального значения «Павловский дворцово-парковый ансамбль» (Санкт-Петербург, г. Павловск, ул. Садовая, 20))», шифр: ПД-32312449041, разработанной ООО «М.Г. Прайват Реконстракшн» в 2023-2024 годах

Выписки из Единого государственного реестра недвижимости от 29.11.2023 № б/н, от 22.01.2024 № КУВИ-001/2024-17280814, от 01.02.2024 № КУВИ-001/2024-29788627, от 01.02.2024 № КУВИ-001/2024-29788737

Управление Федеральной службы государственной регистрации, кадастра и картографии по Санкт-Петербургу

полное наименование органа регистрации прав

Выписка из Единого государственного реестра недвижимости об объекте недвижимости

Сведения о характеристиках объекта недвижимости

В Единый государственный реестр недвижимости внесены следующие сведения:

Раздел 1 Лист 1

Земельный участок	
вид объекта недвижимости	
Лист № 1 раздела 1	Всего листов раздела 1: 4
Всего разделов: 8	
Всего листов выписки: 45	
29.11.2023г.	
Кадастровый номер:	78:42:0016201:1
Номер кадастрового квартала:	78:42:0016201
Дата присвоения кадастрового номера:	11.03.2008
Ранее присвоенный государственный учетный номер:	Кадастровый номер 78:42:16201:1
Местоположение:	Санкт-Петербург, город Павловск, Павловский парк, участок 1, (остров княгини Ливен)
Площадь:	8199 +/- 32
Кадастровая стоимость, руб.:	6525768.58
Кадастровые номера расположенных в пределах земельного участка объектов недвижимости:	78:42:0016201:1311, 78:42:0000000:4434
Кадастровые номера объектов недвижимости, из которых образован объект недвижимости:	данные отсутствуют
Кадастровые номера образованных объектов недвижимости:	данные отсутствуют
Категория земель:	Земли населенных пунктов
Виды разрешенного использования:	Для историко-культурных целей
Сведения о кадастровом инженере:	данные отсутствуют
Сведения о лесах, водных объектах и об иных природных объектах, расположенных в пределах земельного участка:	данные отсутствуют


полное наименование должности		ДОКУМЕНТ ПОДПИСАН ЭЛЕКТРОННОЙ ПОДПИСЬЮ	инициалы, фамилия
-------------------------------	---	---	-------------------

Сертификат: 00ВВ056В7401СВ38D2В3576АСDC8425108
 Владелец: ФЕДЕРАЛЬНАЯ СЛУЖБА ГОСУДАРСТВЕННОЙ
 РЕГИСТРАЦИИ, КАДАСТРА И КАРТОГРАФИИ
 Действителен: с 27.06.2023 по 19.09.2024


Земельный участок			
вид объекта недвижимости			
Лист № 2 раздела 1	Всего листов раздела 1: 4	Всего разделов: 8	Всего листов выписки: 45
29.11.2023г.			
Кадастровый номер:		78:42:0016201:1	
Сведения о том, что земельный участок полностью расположен в границах зоны с особыми условиями использования территории, территории объекта культурного наследия, публичного сервитута:		<p>Земельный участок полностью расположен в границах зоны с реестровым номером 78:42-8.5 от 29.08.2019, ограничение использования земельного участка в пределах зоны: Согласно приложению №2 к Распоряжению КГИОП №241-р от 13.05.2019: 1. На территории объекта культурного наследия запрещаются строительство объектов капитального строительства и увеличение объемно-пространственных характеристик, существующих на территории объекта культурного наследия объектов капитального строительства; проведение земляных, строительных, мелиоративных и иных работ, за исключением работ по сохранению объекта культурного наследия или его отдельных элементов, сохранению историко-градостроительной или природной среды объекта культурного наследия.</p> <p>2. На территории объекта культурного наследия разрешается ведение хозяйственной деятельности, не противоречащей требованиям обеспечения сохранности объекта культурного наследия и позволяющей обеспечить функционирование объекта культурного наследия в современных условиях.</p> <p>3. Требования к осуществлению деятельности в границах территории объекта культурного наследия и требования к содержанию и использованию территории объекта культурного наследия устанавливаются законодательством Российской Федерации и Санкт-Петербурга об объектах культурного наследия. , вид/наименование: Территория объекта культурного наследия федерального значения Павловский дворцово-парковый ансамбль, тип: Территория объекта культурного наследия, дата решения: 13.05.2019, номер решения: 241-р, наименование ОГВ/ОМСУ: Комитет по государственному контролю, использованию и охране памятников истории и культуры</p>	
Сведения о том, что земельный участок расположен в границах особой экономической зоны, территории опережающего социально-экономического развития, зоны территориального развития в Российской Федерации, игровой зоны:		данные отсутствуют	
Сведения о том, что земельный участок расположен в границах особо охраняемой природной территории, охотничьих угодий, лесничеств:		данные отсутствуют	
Сведения о результатах проведения государственного земельного надзора:		данные отсутствуют	
Сведения о расположении земельного участка в границах территории, в отношении которой утвержден проект межевания территории:		данные отсутствуют	
Условный номер земельного участка:		данные отсутствуют	

полное наименование должности	 ДОКУМЕНТ ПОДПИСАН ЭЛЕКТРОННОЙ ПОДПИСЬЮ	инициалы, фамилия
-------------------------------	--	-------------------

Сертификат: 00ВВ056В7401СВ38D2В3576АСDС8425108
 Владелец: ФЕДЕРАЛЬНАЯ СЛУЖБА ГОСУДАРСТВЕННОЙ
 РЕГИСТРАЦИИ, КАДАСТРА И КАРТОГРАФИИ
 Действителен: с 27.06.2023 по 19.09.2024

Земельный участок			
вид объекта недвижимости			
Лист № 3 раздела 1	Всего листов раздела 1: 4	Всего разделов: 8	Всего листов выписки: 45
29.11.2023г.			
Кадастровый номер:		78:42:0016201:1	
Сведения о принятии акта и (или) заключении договора, предусматривающих предоставление в соответствии с земельным законодательством исполнительным органом государственным органом власти или органом местного самоуправления, находящегося в государственной или муниципальной собственности земельного участка для строительства наемного дома социального использования или наемного дома коммерческого использования:	данные отсутствуют		
Сведения о том, что земельный участок или земельные участки образованы на основании решения об изъятии земельного участка и (или) расположенного на нем объекта недвижимости для государственных или муниципальных нужд:	данные отсутствуют		
Сведения о том, что земельный участок образован из земель или земельного участка, государственная собственность на которые не разграничена:	данные отсутствуют		
Сведения о наличии земельного спора о местоположении границ земельных участков:	данные отсутствуют		
Статус записи об объекте недвижимости:	Сведения об объекте недвижимости имеют статус "актуальные"		
Особые отметки:	Сведения об ограничениях права на объект недвижимости, обременениях данного объекта, не зарегистрированных в реестре прав, ограничений прав и обременений недвижимого имущества: вид ограничения (обременения): ограничения прав на земельный участок, предусмотренные статьей 56 Земельного кодекса Российской Федерации; срок действия не установлен. вид ограничения (обременения): ограничения прав на земельный участок, предусмотренные статьей 56 Земельного кодекса Российской Федерации; срок действия не установлен. вид ограничения (обременения): ограничения прав на земельный участок, предусмотренные статьей 56 Земельного кодекса Российской Федерации; срок действия: с 04.02.2021; реквизиты документа-основания: распоряжение комитета по природопользованию, охране окружающей среды и обеспечению экологической безопасности от 19.07.2019 № 467-р выдан: Комитет по природопользованию, охране окружающей среды и обеспечению экологической безопасности Правительства Санкт-Петербурга. вид ограничения (обременения): ограничения прав на земельный участок, предусмотренные статьей 56 Земельного кодекса Российской Федерации; срок действия: с 05.02.2021; реквизиты документа-основания: распоряжение комитета по природопользованию, охране окружающей среды и обеспечению экологической безопасности от 19.07.2019 № 467-р выдан: Комитет по природопользованию, охране		
полное наименование должности	 ДОКУМЕНТ ПОДПИСАН ЭЛЕКТРОННОЙ ПОДПИСЬЮ		инициалы, фамилия
	Сертификат: 00ВВ056В7401СВ38D2В3576АСDC8425108 Владелец: ФЕДЕРАЛЬНАЯ СЛУЖБА ГОСУДАРСТВЕННОЙ РЕГИСТРАЦИИ, КАДАСТРА И КАРТОГРАФИИ Действителен: с 27.06.2023 по 19.09.2024		

Земельный участок			
вид объекта недвижимости			
Лист № 4 раздела 1	Всего листов раздела 1: 4	Всего разделов: 8	Всего листов выписки: 45
29.11.2023г.			
Кадастровый номер:	78:42:0016201:1		
	окружающей среды и обеспечению экологической безопасности Правительства Санкт-Петербурга. вид ограничения (обременения): ограничения прав на земельный участок, предусмотренные статьей 56 Земельного кодекса Российской Федерации; срок действия: с 26.02.2021; реквизиты документа-основания: распоряжение КГИОП №241-р от 13.05.2019 от 13.05.2019 № 241-р выдан: Комитет по государственному контролю, использованию и охране памятников истории и культуры.		
Получатель выписки:	Дементьева Вера Анатольевна (представитель правообладателя), Правообладатель: от имени заявителя ФЕДЕРАЛЬНОЕ ГОСУДАРСТВЕННОЕ БЮДЖЕТНОЕ УЧРЕЖДЕНИЕ КУЛЬТУРЫ "ГОСУДАРСТВЕННЫЙ МУЗЕЙ-ЗАПОВЕДНИК "ПАВЛОВСК", 7822002853		

полное наименование должности	 ДОКУМЕНТ ПОДПИСАН ЭЛЕКТРОННОЙ ПОДПИСЬЮ	инициалы, фамилия
	Сертификат: 00ВВ056В7401СВ38D2В3576АСDC8425108 Владелец: ФЕДЕРАЛЬНАЯ СЛУЖБА ГОСУДАРСТВЕННОЙ РЕГИСТРАЦИИ, КАДАСТРА И КАРТОГРАФИИ Действителен: с 27.06.2023 по 19.09.2024	

Выписка из Единого государственного реестра недвижимости об объекте недвижимости

Сведения о зарегистрированных правах

Земельный участок			
вид объекта недвижимости			
Лист № 1 раздела 2	Всего листов раздела 2: 3	Всего разделов: 8	Всего листов выписки: 45
29.11.2023г.			
Кадастровый номер:		78:42:0016201:1	
1	Правообладатель (правообладатели):	1.1	Российская Федерация
	Сведения о возможности предоставления третьим лицам персональных данных физического лица:	1.1.1	данные отсутствуют
2	Вид, номер, дата и время государственной регистрации права:	2.1	Собственность 78:42:0016201:1-78/006/2020-2 08.07.2020 12:23:00
3	Сведения об осуществлении государственной регистрации сделки, права без необходимого в силу закона согласия третьего лица, органа:	3.1	данные отсутствуют
4	Ограничение прав и обременение объекта недвижимости:	не зарегистрировано	
1	Правообладатель (правообладатели):	1.2	Федеральное государственное бюджетное учреждение культуры " Государственный музей-заповедник "Павловск", ИНН: 7822002853, ОГРН: 1027809016234
	Сведения о возможности предоставления третьим лицам персональных данных физического лица:	1.2.1	данные отсутствуют
2	Вид, номер, дата и время государственной регистрации права:	2.2	Постоянное (бессрочное) пользование 78-78-06/046/2012-486 18.12.2012 00:00:00
3	Сведения об осуществлении государственной регистрации сделки, права без необходимого в силу закона согласия третьего лица, органа:	3.2	данные отсутствуют
4	Ограничение прав и обременение объекта недвижимости:		
	4.1 вид:	Прочие ограничения прав и обременения объекта недвижимости	
	дата государственной регистрации:	18.12.2012 00:00:00	
	номер государственной регистрации:	78-78-06/046/2012-486	
	срок, на который установлены ограничение прав и обременение объекта недвижимости:	данные отсутствуют	
	лицо, в пользу которого установлены ограничение прав и обременение объекта недвижимости:	данные о правообладателе отсутствуют	
	сведения о возможности предоставления третьим лицам персональных данных физического лица	данные отсутствуют	

полное наименование должности		ДОКУМЕНТ ПОДПИСАН ЭЛЕКТРОННОЙ ПОДПИСЬЮ	инициалы, фамилия
-------------------------------	---	---	-------------------

Сертификат: 00ВВ056В7401СВ38D2В3576АСDC8425108
 Владелец: ФЕДЕРАЛЬНАЯ СЛУЖБА ГОСУДАРСТВЕННОЙ
 РЕГИСТРАЦИИ, КАДАСТРА И КАРТОГРАФИИ
 Действителен: с 27.06.2023 по 19.09.2024

Земельный участок			
вид объекта недвижимости			
Лист № 2 раздела 2	Всего листов раздела 2: 3	Всего разделов: 8	Всего листов выписки: 45


29.11.2023г.	
Кадастровый номер:	78:42:0016201:1

	основание государственной регистрации:	Кадастровый паспорт земельного участка (Выписка из государственного кадастра недвижимости), № 12615, выдан 06.06.2012
	сведения об осуществлении государственной регистрации сделки, права, ограничения права без необходимого в силу закона согласия третьего лица, органа:	данные отсутствуют
	сведения об управляющем залогом и о договоре управления залогом, если такой договор заключен для управления ипотекой:	данные отсутствуют
	сведения о депозитарии, который осуществляет хранение обездвиженной документарной закладной или электронной закладной:	
	ведения о внесении изменений или дополнений в регистрационную запись об ипотеке:	
5	Договоры участия в долевом строительстве:	не зарегистрировано
6	Заявленные в судебном порядке права требования:	данные отсутствуют
7	Сведения о возможности предоставления третьим лицам персональных данных физического лица	данные отсутствуют
8	Сведения о возражении в отношении зарегистрированного права:	данные отсутствуют
9	Сведения о наличии решения об изъятии объекта недвижимости для государственных и муниципальных нужд:	данные отсутствуют
10	Сведения о невозможности государственной регистрации без личного участия правообладателя или его законного представителя:	данные отсутствуют
11	Правопритязания и сведения о наличии поступивших, но не рассмотренных заявлений о проведении государственной регистрации права (перехода, прекращения права), ограничения права или обременения объекта недвижимости, сделки в отношении объекта недвижимости:	отсутствуют

полное наименование должности	 ДОКУМЕНТ ПОДПИСАН ЭЛЕКТРОННОЙ ПОДПИСЬЮ	инициалы, фамилия
-------------------------------	--	-------------------

Сертификат: 00ВВ056В7401СВ38D2В3576АСDC8425108
 Владелец: ФЕДЕРАЛЬНАЯ СЛУЖБА ГОСУДАРСТВЕННОЙ
 РЕГИСТРАЦИИ, КАДАСТРА И КАРТОГРАФИИ
 Действителен: с 27.06.2023 по 19.09.2024

Земельный участок			
вид объекта недвижимости			
Лист № 3 раздела 2	Всего листов раздела 2: 3	Всего разделов: 8	Всего листов выписки: 45
29.11.2023г.			
Кадастровый номер:		78:42:0016201:1	
11	Сведения о невозможности государственной регистрации перехода, прекращения, ограничения права на земельный участок из земель сельскохозяйственного назначения:	данные отсутствуют	

полное наименование должности	 ДОКУМЕНТ ПОДПИСАН ЭЛЕКТРОННОЙ ПОДПИСЬЮ	инициалы, фамилия
	Сертификат: 00ВВ056В7401СВ38D2В3576АСDС8425108 Владелец: ФЕДЕРАЛЬНАЯ СЛУЖБА ГОСУДАРСТВЕННОЙ РЕГИСТРАЦИИ, КАДАСТРА И КАРТОГРАФИИ Действителен: с 27.06.2023 по 19.09.2024	

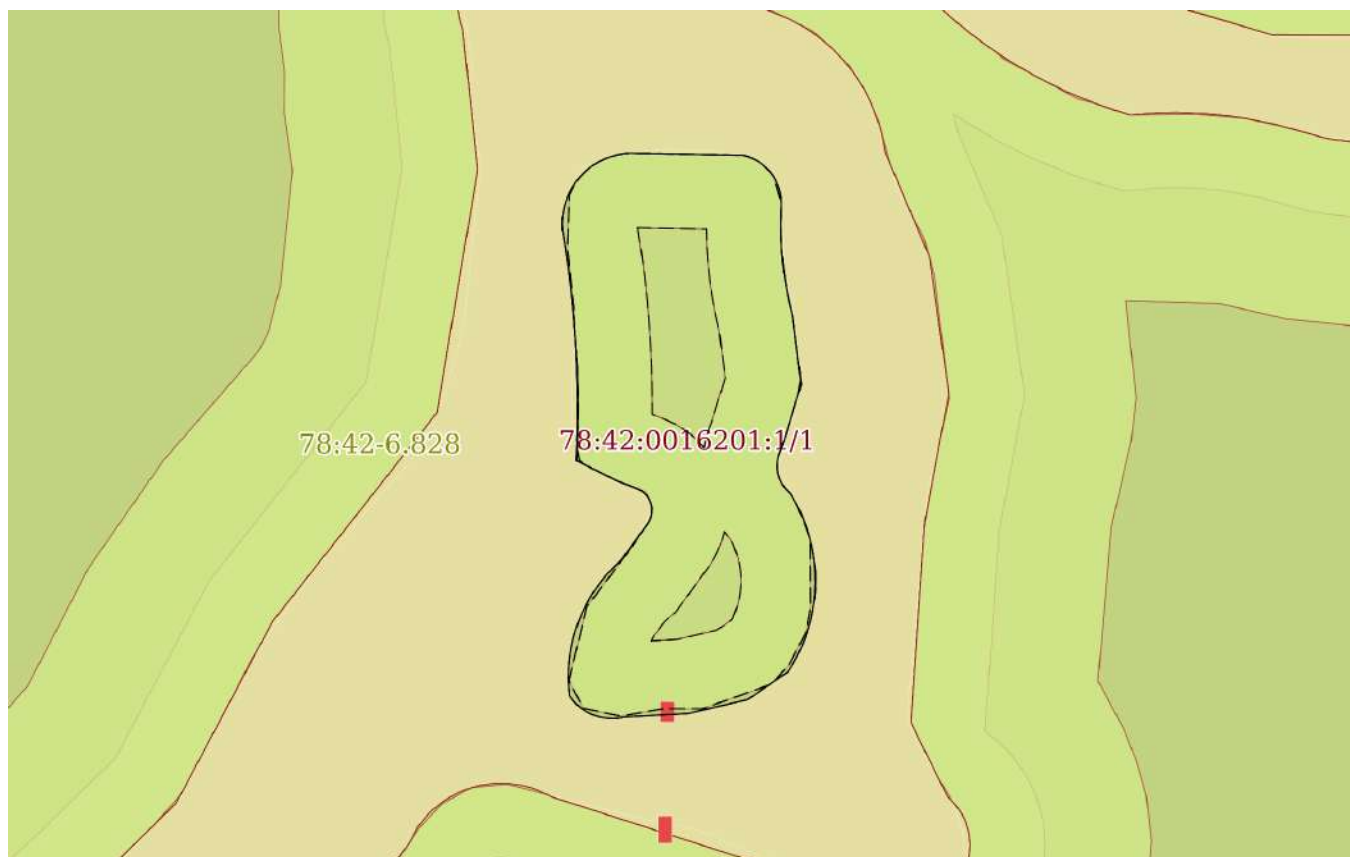
Выписка из Единого государственного реестра недвижимости об объекте недвижимости
 Описание местоположения земельного участка

Земельный участок			
вид объекта недвижимости			

Лист № 1 раздела 3	Всего листов раздела 3: 1	Всего разделов: 8	Всего листов выписки: 45
--------------------	---------------------------	-------------------	--------------------------

29.11.2023г.	
Кадастровый номер:	78:42:0016201:1

План (чертеж, схема) земельного участка



Масштаб 1:2000	Условные обозначения:
----------------	-----------------------

полное наименование должности	 ДОКУМЕНТ ПОДПИСАН ЭЛЕКТРОННОЙ ПОДПИСЬЮ	инициалы, фамилия
-------------------------------	--	-------------------

Сертификат: 00ВВ056В7401СВ38D2В3576АСDC8425108
 Владелец: ФЕДЕРАЛЬНАЯ СЛУЖБА ГОСУДАРСТВЕННОЙ
 РЕГИСТРАЦИИ, КАДАСТРА И КАРТОГРАФИИ
 Действителен: с 27.06.2023 по 19.09.2024

Выписка из Единого государственного реестра недвижимости об объекте недвижимости

Описание местоположения земельного участка

Земельный участок			
вид объекта недвижимости			

Лист № 1 раздела 3.1	Всего листов раздела 3.1: 5	Всего разделов: 8	Всего листов выписки: 45
----------------------	-----------------------------	-------------------	--------------------------

29.11.2023г.

Кадастровый номер: 78:42:0016201:1

Описание местоположения границ земельного участка							
№ п/п	Номер точки		Дирекционный угол	Горизонтальное проложение, м	Описание закрепления на местности	Кадастровые номера смежных участков	Сведения об адресах правообладателей смежных земельных участков
	начальная	конечная					
1	2	3	4	5	6	7	8
1	1.1.1	1.1.2	2°18.5'	6.21	данные отсутствуют	данные отсутствуют	данные отсутствуют
2	1.1.2	1.1.3	1°0.8'	6.22	данные отсутствуют	данные отсутствуют	данные отсутствуют
3	1.1.3	1.1.4	359°43.4'	6.21	данные отсутствуют	данные отсутствуют	данные отсутствуют
4	1.1.4	1.1.5	358°25.9'	6.21	данные отсутствуют	данные отсутствуют	данные отсутствуют
5	1.1.5	1.1.6	357°14.0'	6.22	данные отсутствуют	данные отсутствуют	данные отсутствуют
6	1.1.6	1.1.7	355°50.9'	6.22	данные отсутствуют	данные отсутствуют	данные отсутствуют
7	1.1.7	1.1.8	354°33.3'	6.22	данные отсутствуют	данные отсутствуют	данные отсутствуют
8	1.1.8	1.1.9	353°20.6'	6.21	данные отсутствуют	данные отсутствуют	данные отсутствуют
9	1.1.9	1.1.10	352°2.4'	6.21	данные отсутствуют	данные отсутствуют	данные отсутствуют
10	1.1.10	1.1.11	350°45.0'	6.22	данные отсутствуют	данные отсутствуют	данные отсутствуют
11	1.1.11	1.1.12	357°37.7'	1.69	данные отсутствуют	данные отсутствуют	данные отсутствуют
12	1.1.12	1.1.13	3°2.9'	1.69	данные отсутствуют	данные отсутствуют	данные отсутствуют
13	1.1.13	1.1.14	8°7.8'	1.7	данные отсутствуют	данные отсутствуют	данные отсутствуют
14	1.1.14	1.1.15	13°13.3'	1.71	данные отсутствуют	данные отсутствуют	данные отсутствуют
15	1.1.15	1.1.16	18°13.3'	1.69	данные отсутствуют	данные отсутствуют	данные отсутствуют
16	1.1.16	1.1.17	23°22.6'	1.69	данные отсутствуют	данные отсутствуют	данные отсутствуют
17	1.1.17	1.1.18	28°31.8'	1.7	данные отсутствуют	данные отсутствуют	данные отсутствуют
18	1.1.18	1.1.19	33°30.2'	1.7	данные отсутствуют	данные отсутствуют	данные отсутствуют
19	1.1.19	1.1.20	39°1.7'	1.7	данные отсутствуют	данные отсутствуют	данные отсутствуют
20	1.1.20	1.1.21	43°48.1'	1.69	данные отсутствуют	данные отсутствуют	данные отсутствуют
21	1.1.21	1.1.22	48°48.8'	1.7	данные отсутствуют	данные отсутствуют	данные отсутствуют
22	1.1.22	1.1.23	54°20.7'	1.7	данные отсутствуют	данные отсутствуют	данные отсутствуют

полное наименование должности	 ДОКУМЕНТ ПОДПИСАН ЭЛЕКТРОННОЙ ПОДПИСЬЮ	инициалы, фамилия
-------------------------------	--	-------------------

Сертификат: 00BV056B7401CB38D2B3576ACDC8425108
 Владелец: ФЕДЕРАЛЬНАЯ СЛУЖБА ГОСУДАРСТВЕННОЙ
 РЕГИСТРАЦИИ, КАДАСТРА И КАРТОГРАФИИ
 Действителен: с 27.06.2023 по 19.09.2024

Земельный участок
вид объекта недвижимости

Лист № 2 раздела 3.1

Всего листов раздела 3.1: 5

Всего разделов: 8

Всего листов выписки: 45

29.11.2023г.

Кадастровый номер:

78:42:0016201:1

1	2	3	4	5	6	7	8
23	1.1.23	1.1.24	59°2.2`	1.69	данные отсутствуют	данные отсутствуют	данные отсутствуют
24	1.1.24	1.1.25	64°11.3`	1.7	данные отсутствуют	данные отсутствуют	данные отсутствуют
25	1.1.25	1.1.26	69°38.5`	1.7	данные отсутствуют	данные отсутствуют	данные отсутствуют
26	1.1.26	1.1.27	74°39.4`	1.7	данные отсутствуют	данные отсутствуют	данные отсутствуют
27	1.1.27	1.1.28	79°29.0`	1.7	данные отсутствуют	данные отсутствуют	данные отсутствуют
28	1.1.28	1.1.29	84°35.5`	1.7	данные отсутствуют	данные отсутствуют	данные отсутствуют
29	1.1.29	1.1.30	91°6.2`	30.66	данные отсутствуют	данные отсутствуют	данные отсутствуют
30	1.1.30	1.1.31	108°10.7`	1.41	данные отсутствуют	данные отсутствуют	данные отсутствуют
31	1.1.31	1.1.32	113°40.6`	1.42	данные отсутствуют	данные отсутствуют	данные отсутствуют
32	1.1.32	1.1.33	119°38.6`	1.42	данные отсутствуют	данные отсутствуют	данные отсутствуют
33	1.1.33	1.1.34	126°3.4`	1.41	данные отсутствуют	данные отсутствуют	данные отсутствуют
34	1.1.34	1.1.35	131°34.0`	1.42	данные отсутствуют	данные отсутствуют	данные отсутствуют
35	1.1.35	1.1.36	137°51.7`	1.42	данные отсутствуют	данные отсутствуют	данные отсутствуют
36	1.1.36	1.1.37	144°10.9`	1.42	данные отсутствуют	данные отсутствуют	данные отсутствуют
37	1.1.37	1.1.38	149°48.1`	1.41	данные отсутствуют	данные отсутствуют	данные отсутствуют
38	1.1.38	1.1.39	155°47.5`	1.41	данные отсутствуют	данные отсутствуют	данные отсутствуют
39	1.1.39	1.1.40	161°56.9`	1.42	данные отсутствуют	данные отсутствуют	данные отсутствуют
40	1.1.40	1.1.41	167°44.1`	1.41	данные отсутствуют	данные отсутствуют	данные отсутствуют
41	1.1.41	1.1.42	174°19.8`	1.42	данные отсутствуют	данные отсутствуют	данные отсутствуют
42	1.1.42	1.1.43	179°35.6`	1.41	данные отсутствуют	данные отсутствуют	данные отсутствуют
43	1.1.43	1.1.44	182°19.7`	3.69	данные отсутствуют	данные отсутствуют	данные отсутствуют
44	1.1.44	1.1.45	179°50.7`	3.69	данные отсутствуют	данные отсутствуют	данные отсутствуют
45	1.1.45	1.1.46	177°40.0`	3.68	данные отсутствуют	данные отсутствуют	данные отсутствуют
46	1.1.46	1.1.47	175°20.3`	3.69	данные отсутствуют	данные отсутствуют	данные отсутствуют
47	1.1.47	1.1.48	173°8.7`	3.69	данные отсутствуют	данные отсутствуют	данные отсутствуют
48	1.1.48	1.1.49	170°58.3`	3.7	данные отсутствуют	данные отсутствуют	данные отсутствуют
49	1.1.49	1.1.50	168°34.1`	3.68	данные отсутствуют	данные отсутствуют	данные отсутствуют
50	1.1.50	1.1.51	166°11.4`	3.69	данные отсутствуют	данные отсутствуют	данные отсутствуют
51	1.1.51	1.1.52	172°42.7`	18.6	данные отсутствуют	данные отсутствуют	данные отсутствуют



ДОКУМЕНТ ПОДПИСАН

ЭЛЕКТРОННОЙ ПОДПИСЬЮ

Сертификат: 00BV056B7401CB38D2B3576ACDC8425108

Владелец: ФЕДЕРАЛЬНАЯ СЛУЖБА ГОСУДАРСТВЕННОЙ

РЕГИСТРАЦИИ, КАДАСТРА И КАРТОГРАФИИ

Действителен: с 27.06.2023 по 19.09.2024

полное наименование должности

инициалы, фамилия

Земельный участок
вид объекта недвижимости

Лист № 3 раздела 3.1

Всего листов раздела 3.1: 5

Всего разделов: 8

Всего листов выписки: 45

29.11.2023г.

Кадастровый номер:

78:42:0016201:1

1	2	3	4	5	6	7	8
52	1.1.52	1.1.53	197°7.9'	18.06	данные отсутствуют	данные отсутствуют	данные отсутствуют
53	1.1.53	1.1.54	204°52.4'	1.21	данные отсутствуют	данные отсутствуют	данные отсутствуют
54	1.1.54	1.1.55	197°58.9'	1.2	данные отсутствуют	данные отсутствуют	данные отсутствуют
55	1.1.55	1.1.56	190°28.4'	1.21	данные отсутствуют	данные отсутствуют	данные отсутствуют
56	1.1.56	1.1.57	183°20.3'	1.2	данные отсутствуют	данные отсутствуют	данные отсутствуют
57	1.1.57	1.1.58	175°42.7'	1.2	данные отсутствуют	данные отсутствуют	данные отсутствуют
58	1.1.58	1.1.59	169°3.7'	1.21	данные отсутствуют	данные отсутствуют	данные отсутствуют
59	1.1.59	1.1.60	161°33.9'	1.2	данные отсутствуют	данные отсутствуют	данные отсутствуют
60	1.1.60	1.1.61	154°17.4'	1.2	данные отсутствуют	данные отсутствуют	данные отсутствуют
61	1.1.61	1.1.62	147°29.5'	1.21	данные отсутствуют	данные отсутствуют	данные отсутствуют
62	1.1.62	1.1.63	139°42.5'	1.21	данные отсутствуют	данные отсутствуют	данные отсутствуют
63	1.1.63	1.1.64	132°18.4'	1.2	данные отсутствуют	данные отсутствуют	данные отсутствуют
64	1.1.64	1.1.65	149°34.8'	2.53	данные отсутствуют	данные отсутствуют	данные отсутствуют
65	1.1.65	1.1.66	152°43.6'	2.53	данные отсутствуют	данные отсутствуют	данные отсутствуют
66	1.1.66	1.1.67	155°58.1'	2.53	данные отсутствуют	данные отсутствуют	данные отсутствуют
67	1.1.67	1.1.68	159°20.3'	2.52	данные отсутствуют	данные отсутствуют	данные отсутствуют
68	1.1.68	1.1.69	162°42.8'	2.52	данные отсутствуют	данные отсутствуют	данные отсутствуют
69	1.1.69	1.1.70	165°47.9'	2.53	данные отсутствуют	данные отсутствуют	данные отсутствуют
70	1.1.70	1.1.71	169°18.7'	2.53	данные отсутствуют	данные отсутствуют	данные отсутствуют
71	1.1.71	1.1.72	172°28.8'	2.52	данные отсутствуют	данные отсутствуют	данные отсутствуют
72	1.1.72	1.1.73	175°41.3'	2.53	данные отсутствуют	данные отсутствуют	данные отсутствуют
73	1.1.73	1.1.74	179°5.6'	2.53	данные отсутствуют	данные отсутствуют	данные отсутствуют
74	1.1.74	1.1.75	182°15.8'	2.53	данные отсутствуют	данные отсутствуют	данные отсутствуют
75	1.1.75	1.1.76	185°41.3'	2.52	данные отсутствуют	данные отсутствуют	данные отсутствуют
76	1.1.76	1.1.77	189°5.4'	2.53	данные отсутствуют	данные отсутствуют	данные отсутствуют
77	1.1.77	1.1.78	192°19.9'	2.53	данные отсутствуют	данные отсутствуют	данные отсутствуют
78	1.1.78	1.1.79	195°24.9'	2.52	данные отсутствуют	данные отсутствуют	данные отсутствуют
79	1.1.79	1.1.80	198°56.2'	2.53	данные отсутствуют	данные отсутствуют	данные отсутствуют
80	1.1.80	1.1.81	202°5.8'	2.53	данные отсутствуют	данные отсутствуют	данные отсутствуют



ДОКУМЕНТ ПОДПИСАН

ЭЛЕКТРОННОЙ ПОДПИСЬЮ

Сертификат: 00BV056B7401CB38D2B3576ACDC8425108

Владелец: ФЕДЕРАЛЬНАЯ СЛУЖБА ГОСУДАРСТВЕННОЙ

РЕГИСТРАЦИИ, КАДАСТРА И КАРТОГРАФИИ

Действителен: с 27.06.2023 по 19.09.2024

полное наименование должности

инициалы, фамилия

Земельный участок
вид объекта недвижимости

Лист № 4 раздела 3.1

Всего листов раздела 3.1: 5

Всего разделов: 8

Всего листов выписки: 45

29.11.2023г.

Кадастровый номер:

78:42:0016201:1

1	2	3	4	5	6	7	8
81	1.1.81	1.1.82	205°27.2`	2.54	данные отсутствуют	данные отсутствуют	данные отсутствуют
82	1.1.82	1.1.83	208°42.1`	2.52	данные отсутствуют	данные отсутствуют	данные отсутствуют
83	1.1.83	1.1.84	212°3.2`	2.52	данные отсутствуют	данные отсутствуют	данные отсутствуют
84	1.1.84	1.1.85	235°23.4`	13.13	данные отсутствуют	данные отсутствуют	данные отсутствуют
85	1.1.85	1.1.86	256°48.4`	16.34	данные отсутствуют	данные отсутствуют	данные отсутствуют
86	1.1.86	1.1.87	266°43.2`	17.13	данные отсутствуют	данные отсутствуют	данные отсутствуют
87	1.1.87	1.1.88	258°55.8`	1.41	данные отсутствуют	данные отсутствуют	данные отсутствуют
88	1.1.88	1.1.89	264°41.7`	1.41	данные отсутствуют	данные отсутствуют	данные отсутствуют
89	1.1.89	1.1.90	270°49.1`	1.4	данные отсутствуют	данные отсутствуют	данные отсутствуют
90	1.1.90	1.1.91	276°34.0`	1.4	данные отсутствуют	данные отсутствуют	данные отсутствуют
91	1.1.91	1.1.92	282°21.1`	1.4	данные отсутствуют	данные отсутствуют	данные отсутствуют
92	1.1.92	1.1.93	288°18.4`	1.4	данные отсутствуют	данные отсутствуют	данные отсутствуют
93	1.1.93	1.1.94	294°0.2`	1.4	данные отсутствуют	данные отсутствуют	данные отсутствуют
94	1.1.94	1.1.95	299°29.5`	1.4	данные отсутствуют	данные отсутствуют	данные отсутствуют
95	1.1.95	1.1.96	305°43.6`	1.4	данные отсутствуют	данные отсутствуют	данные отсутствуют
96	1.1.96	1.1.97	311°31.9`	1.4	данные отсутствуют	данные отсутствуют	данные отсутствуют
97	1.1.97	1.1.98	317°18.8`	1.4	данные отсутствуют	данные отсутствуют	данные отсутствуют
98	1.1.98	1.1.99	323°42.1`	1.4	данные отсутствуют	данные отсутствуют	данные отсутствуют
99	1.1.99	1.1.100	354°32.3`	2.52	данные отсутствуют	данные отсутствуют	данные отсутствуют
100	1.1.100	1.1.101	357°57.3`	2.52	данные отсутствуют	данные отсутствуют	данные отсутствуют
101	1.1.101	1.1.102	1°35.1`	2.53	данные отсутствуют	данные отсутствуют	данные отсутствуют
102	1.1.102	1.1.103	5°0.5`	2.52	данные отсутствуют	данные отсутствуют	данные отсутствуют
103	1.1.103	1.1.104	8°25.1`	2.53	данные отсутствуют	данные отсутствуют	данные отсутствуют
104	1.1.104	1.1.105	12°6.7`	2.53	данные отсутствуют	данные отсутствуют	данные отсутствуют
105	1.1.105	1.1.106	15°38.0`	2.52	данные отсутствуют	данные отсутствуют	данные отсутствуют
106	1.1.106	1.1.107	18°56.2`	2.53	данные отсутствуют	данные отсутствуют	данные отсутствуют
107	1.1.107	1.1.108	22°36.1`	2.52	данные отсутствуют	данные отсутствуют	данные отсутствуют
108	1.1.108	1.1.109	25°51.2`	2.52	данные отсутствуют	данные отсутствуют	данные отсутствуют
109	1.1.109	1.1.110	29°36.2`	2.53	данные отсутствуют	данные отсутствуют	данные отсутствуют



ДОКУМЕНТ ПОДПИСАН

ЭЛЕКТРОННОЙ ПОДПИСЬЮ

Сертификат: 00BV056B7401CB38D2B3576ACDC8425108

Владелец: ФЕДЕРАЛЬНАЯ СЛУЖБА ГОСУДАРСТВЕННОЙ

РЕГИСТРАЦИИ, КАДАСТРА И КАРТОГРАФИИ

Действителен: с 27.06.2023 по 19.09.2024

полное наименование должности

инициалы, фамилия

Земельный участок

вид объекта недвижимости

Лист № 5 раздела 3.1

Всего листов раздела 3.1: 5

Всего разделов: 8

Всего листов выписки: 45

29.11.2023г.

Кадастровый номер:

78:42:0016201:1

1	2	3	4	5	6	7	8
110	1.1.110	1.1.111	32°52.3'	2.52	данные отсутствуют	данные отсутствуют	данные отсутствуют
111	1.1.111	1.1.112	36°27.7'	2.52	данные отсутствуют	данные отсутствуют	данные отсутствуют
112	1.1.112	1.1.113	39°51.8'	2.53	данные отсутствуют	данные отсутствуют	данные отсутствуют
113	1.1.113	1.1.114	43°33.4'	2.53	данные отсутствуют	данные отсутствуют	данные отсутствуют
114	1.1.114	1.1.115	46°55.2'	2.53	данные отсутствуют	данные отсутствуют	данные отсутствуют
115	1.1.115	1.1.116	36°6.8'	11.67	данные отсутствуют	данные отсутствуют	данные отсутствуют
116	1.1.116	1.1.117	35°19.9'	0.97	данные отсутствуют	данные отсутствуют	данные отсутствуют
117	1.1.117	1.1.118	26°49.7'	0.97	данные отсутствуют	данные отсутствуют	данные отсутствуют
118	1.1.118	1.1.119	17°19.1'	0.97	данные отсутствуют	данные отсутствуют	данные отсутствуют
119	1.1.119	1.1.120	8°47.5'	0.98	данные отсутствуют	данные отсутствуют	данные отсутствуют
120	1.1.120	1.1.121	359°24.5'	0.97	данные отсутствуют	данные отсутствуют	данные отсутствуют
121	1.1.121	1.1.122	351°12.5'	0.98	данные отсутствуют	данные отсутствуют	данные отсутствуют
122	1.1.122	1.1.123	341°22.7'	0.97	данные отсутствуют	данные отсутствуют	данные отсутствуют
123	1.1.123	1.1.124	333°10.3'	0.97	данные отсутствуют	данные отсутствуют	данные отсутствуют
124	1.1.124	1.1.125	324°11.3'	0.97	данные отсутствуют	данные отсутствуют	данные отсутствуют
125	1.1.125	1.1.126	315°0.0'	0.98	данные отсутствуют	данные отсутствуют	данные отсутствуют
126	1.1.126	1.1.127	306°17.1'	0.98	данные отсутствуют	данные отсутствуют	данные отсутствуют
127	1.1.127	1.1.128	297°37.3'	0.97	данные отсутствуют	данные отсутствуют	данные отсутствуют
128	1.1.128	1.1.129	290°54.5'	6.08	данные отсутствуют	данные отсутствуют	данные отсутствуют
129	1.1.129	1.1.1	296°37.7'	12.03	данные отсутствуют	данные отсутствуют	данные отсутствуют



ДОКУМЕНТ ПОДПИСАН

ЭЛЕКТРОННОЙ ПОДПИСЬЮ

Сертификат: 00ВВ056В7401СВ38D2В3576АСDC8425108

Владелец: ФЕДЕРАЛЬНАЯ СЛУЖБА ГОСУДАРСТВЕННОЙ

РЕГИСТРАЦИИ, КАДАСТРА И КАРТОГРАФИИ

Действителен: с 27.06.2023 по 19.09.2024

полное наименование должности

инициалы, фамилия

Выписка из Единого государственного реестра недвижимости об объекте недвижимости
Описание местоположения земельного участка

Земельный участок			
вид объекта недвижимости			
Лист № 1 раздела 3.2	Всего листов раздела 3.2: 5	Всего разделов: 8	Всего листов выписки: 45
29.11.2023г.			
Кадастровый номер:		78:42:0016201:1	

Сведения о характерных точках границы земельного участка				
Система координат СК-1964				
Номер точки	Координаты, м		Описание закрепления на местности	Средняя квадратичная погрешность определения координат характерных точек границ земельного участка, м
	X	Y		
1	2	3	4	5
1	66687.39	122312.93	-	-
2	66693.59	122313.18	-	-
3	66699.81	122313.29	-	-
4	66706.02	122313.26	-	-
5	66712.23	122313.09	-	-
6	66718.44	122312.79	-	-
7	66724.64	122312.34	-	-
8	66730.83	122311.75	-	-
9	66737	122311.03	-	-
10	66743.15	122310.17	-	-
11	66749.29	122309.17	-	-
12	66750.98	122309.1	-	-
13	66752.67	122309.19	-	-
14	66754.35	122309.43	-	-
15	66756.01	122309.82	-	-
16	66757.62	122310.35	-	-
17	66759.17	122311.02	-	-
18	66760.66	122311.83	-	-
19	66762.08	122312.77	-	-
20	66763.4	122313.84	-	-
21	66764.62	122315.01	-	-
22	66765.74	122316.29	-	-

полное наименование должности	 ДОКУМЕНТ ПОДПИСАН ЭЛЕКТРОННОЙ ПОДПИСЬЮ	инициалы, фамилия
-------------------------------	--	-------------------

Сертификат: 00ВВ056В7401СВ38D2В3576АСDC8425108
 Владелец: ФЕДЕРАЛЬНАЯ СЛУЖБА ГОСУДАРСТВЕННОЙ
 РЕГИСТРАЦИИ, КАДАСТРА И КАРТОГРАФИИ
 Действителен: с 27.06.2023 по 19.09.2024

Земельный участок
вид объекта недвижимости

Лист № 2 раздела 3.2

Всего листов раздела 3.2: 5

Всего разделов: 8

Всего листов выписки: 45

29.11.2023г.

Кадастровый номер:

78:42:0016201:1

1	2	3	4	5
23	66766.73	122317.67	-	-
24	66767.6	122319.12	-	-
25	66768.34	122320.65	-	-
26	66768.93	122322.24	-	-
27	66769.38	122323.88	-	-
28	66769.69	122325.55	-	-
29	66769.85	122327.24	-	-
30	66769.26	122357.89	-	-
31	66768.82	122359.23	-	-
32	66768.25	122360.53	-	-
33	66767.55	122361.76	-	-
34	66766.72	122362.9	-	-
35	66765.78	122363.96	-	-
36	66764.73	122364.91	-	-
37	66763.58	122365.74	-	-
38	66762.36	122366.45	-	-
39	66761.07	122367.03	-	-
40	66759.72	122367.47	-	-
41	66758.34	122367.77	-	-
42	66756.93	122367.91	-	-
43	66755.52	122367.92	-	-
44	66751.83	122367.77	-	-
45	66748.14	122367.78	-	-
46	66744.46	122367.93	-	-
47	66740.78	122368.23	-	-
48	66737.12	122368.67	-	-
49	66733.47	122369.25	-	-
50	66729.86	122369.98	-	-
51	66726.28	122370.86	-	-



ДОКУМЕНТ ПОДПИСАН

ЭЛЕКТРОННОЙ ПОДПИСЬЮ

Сертификат: 00ВВ056В7401СВ38D2В3576АСDC8425108

Владелец: ФЕДЕРАЛЬНАЯ СЛУЖБА ГОСУДАРСТВЕННОЙ

РЕГИСТРАЦИИ, КАДАСТРА И КАРТОГРАФИИ

Действителен: с 27.06.2023 по 19.09.2024

полное наименование должности

инициалы, фамилия

Земельный участок
вид объекта недвижимости

Лист № 3 раздела 3.2

Всего листов раздела 3.2: 5

Всего разделов: 8

Всего листов выписки: 45

29.11.2023г.

Кадастровый номер:

78:42:0016201:1

1	2	3	4	5
52	66707.83	122373.22	-	-
53	66690.57	122367.9	-	-
54	66689.47	122367.39	-	-
55	66688.33	122367.02	-	-
56	66687.14	122366.8	-	-
57	66685.94	122366.73	-	-
58	66684.74	122366.82	-	-
59	66683.55	122367.05	-	-
60	66682.41	122367.43	-	-
61	66681.33	122367.95	-	-
62	66680.31	122368.6	-	-
63	66679.39	122369.38	-	-
64	66678.58	122370.27	-	-
65	66676.4	122371.55	-	-
66	66674.15	122372.71	-	-
67	66671.84	122373.74	-	-
68	66669.48	122374.63	-	-
69	66667.07	122375.38	-	-
70	66664.62	122376	-	-
71	66662.13	122376.47	-	-
72	66659.63	122376.8	-	-
73	66657.11	122376.99	-	-
74	66654.58	122377.03	-	-
75	66652.05	122376.93	-	-
76	66649.54	122376.68	-	-
77	66647.04	122376.28	-	-
78	66644.57	122375.74	-	-
79	66642.14	122375.07	-	-
80	66639.75	122374.25	-	-



ДОКУМЕНТ ПОДПИСАН

ЭЛЕКТРОННОЙ ПОДПИСЬЮ

Сертификат: 00ВВ056В7401СВ38D2В3576АСDC8425108

Владелец: ФЕДЕРАЛЬНАЯ СЛУЖБА ГОСУДАРСТВЕННОЙ

РЕГИСТРАЦИИ, КАДАСТРА И КАРТОГРАФИИ

Действителен: с 27.06.2023 по 19.09.2024

полное наименование должности

инициалы, фамилия

Земельный участок

вид объекта недвижимости

Лист № 4 раздела 3.2

Всего листов раздела 3.2: 5

Всего разделов: 8

Всего листов выписки: 45

29.11.2023г.

Кадастровый номер:

78:42:0016201:1

1	2	3	4	5
81	66637.41	122373.3	-	-
82	66635.12	122372.21	-	-
83	66632.91	122371	-	-
84	66630.77	122369.66	-	-
85	66623.31	122358.85	-	-
86	66619.58	122342.94	-	-
87	66618.6	122325.84	-	-
88	66618.33	122324.46	-	-
89	66618.2	122323.06	-	-
90	66618.22	122321.66	-	-
91	66618.38	122320.27	-	-
92	66618.68	122318.9	-	-
93	66619.12	122317.57	-	-
94	66619.69	122316.29	-	-
95	66620.38	122315.07	-	-
96	66621.2	122313.93	-	-
97	66622.13	122312.88	-	-
98	66623.16	122311.93	-	-
99	66624.29	122311.1	-	-
100	66626.8	122310.86	-	-
101	66629.32	122310.77	-	-
102	66631.85	122310.84	-	-
103	66634.36	122311.06	-	-
104	66636.86	122311.43	-	-
105	66639.33	122311.96	-	-
106	66641.76	122312.64	-	-
107	66644.15	122313.46	-	-
108	66646.48	122314.43	-	-
109	66648.75	122315.53	-	-



ДОКУМЕНТ ПОДПИСАН

ЭЛЕКТРОННОЙ ПОДПИСЬЮ

Сертификат: 00ВВ056В7401СВ38D2В3576АСDC8425108

Владелец: ФЕДЕРАЛЬНАЯ СЛУЖБА ГОСУДАРСТВЕННОЙ

РЕГИСТРАЦИИ, КАДАСТРА И КАРТОГРАФИИ

Действителен: с 27.06.2023 по 19.09.2024

полное наименование должности

инициалы, фамилия

Земельный участок

вид объекта недвижимости

Лист № 5 раздела 3.2

Всего листов раздела 3.2: 5

Всего разделов: 8

Всего листов выписки: 45

29.11.2023г.

Кадастровый номер:

78:42:0016201:1

1	2	3	4	5
110	66650.95	122316.78	-	-
111	66653.07	122318.15	-	-
112	66655.1	122319.65	-	-
113	66657.04	122321.27	-	-
114	66658.87	122323.01	-	-
115	66660.6	122324.86	-	-
116	66670.03	122331.74	-	-
117	66670.82	122332.3	-	-
118	66671.69	122332.74	-	-
119	66672.62	122333.03	-	-
120	66673.59	122333.18	-	-
121	66674.56	122333.17	-	-
122	66675.53	122333.02	-	-
123	66676.45	122332.71	-	-
124	66677.32	122332.27	-	-
125	66678.11	122331.7	-	-
126	66678.8	122331.01	-	-
127	66679.38	122330.22	-	-
128	66679.83	122329.36	-	-
129	66682	122323.68	-	-
1	66687.39	122312.93	-	-



ДОКУМЕНТ ПОДПИСАН

ЭЛЕКТРОННОЙ ПОДПИСЬЮ

Сертификат: 00ВВ056В7401СВ38D2В3576АСDC8425108

Владелец: ФЕДЕРАЛЬНАЯ СЛУЖБА ГОСУДАРСТВЕННОЙ

РЕГИСТРАЦИИ, КАДАСТРА И КАРТОГРАФИИ

Действителен: с 27.06.2023 по 19.09.2024

полное наименование должности

инициалы, фамилия

Выписка из Единого государственного реестра недвижимости об объекте недвижимости
Сведения о частях земельного участка

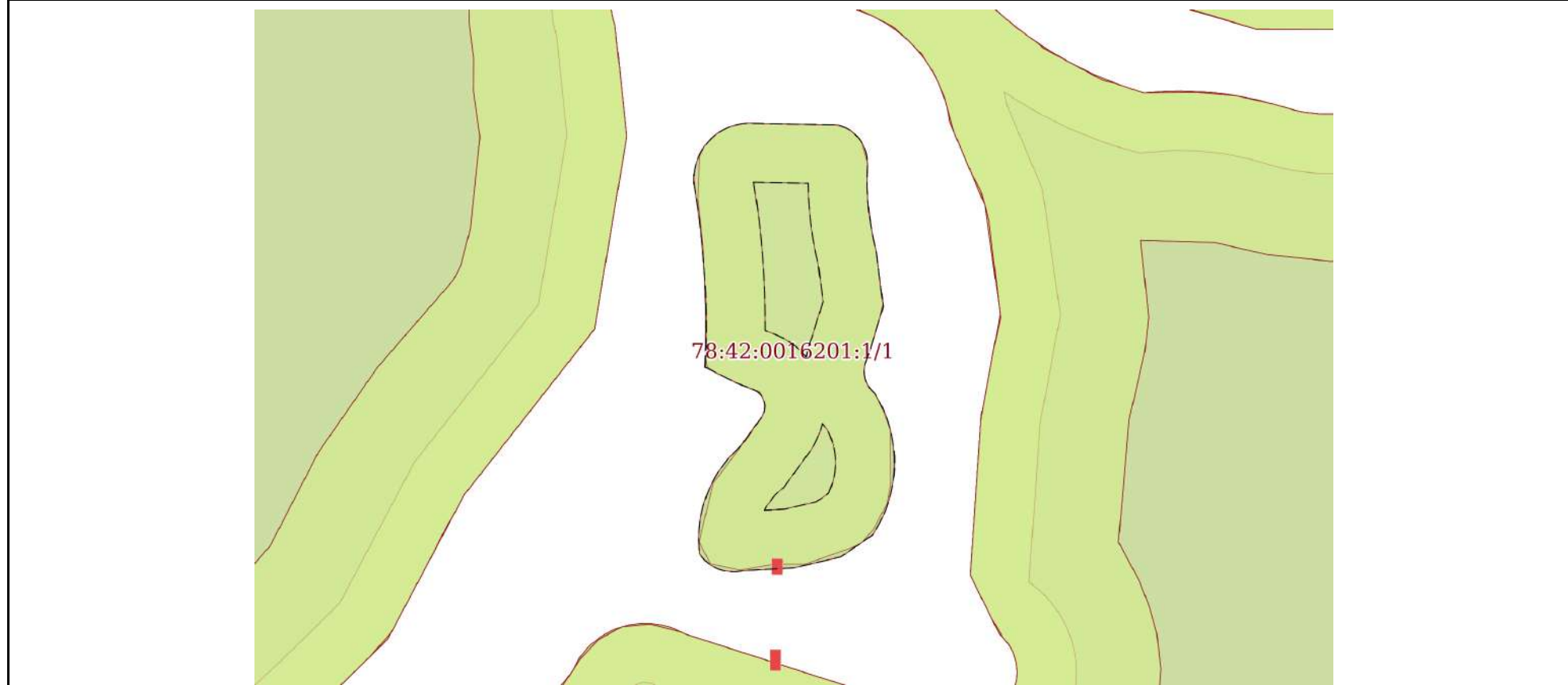
Земельный участок			
вид объекта недвижимости			

Лист № 1 раздела 4	Всего листов раздела 4: 4	Всего разделов: 8	Всего листов выписки: 45
--------------------	---------------------------	-------------------	--------------------------

29.11.2023г.

Кадастровый номер: 78:42:0016201:1

План (чертеж, схема) части земельного участка Учетный номер части: 78:42:0016201:1/1



Масштаб 1:2000 Условные обозначения:

полное наименование должности	 ДОКУМЕНТ ПОДПИСАН ЭЛЕКТРОННОЙ ПОДПИСЬЮ	инициалы, фамилия
-------------------------------	--	-------------------

Сертификат: 00ВВ056В7401СВ38D2В3576АСDC8425108
 Владелец: ФЕДЕРАЛЬНАЯ СЛУЖБА ГОСУДАРСТВЕННОЙ
 РЕГИСТРАЦИИ, КАДАСТРА И КАРТОГРАФИИ
 Действителен: с 27.06.2023 по 19.09.2024

Земельный участок

вид объекта недвижимости

Лист № 2 раздела 4

Всего листов раздела 4: 4

Всего разделов: 8

Всего листов выписки: 45

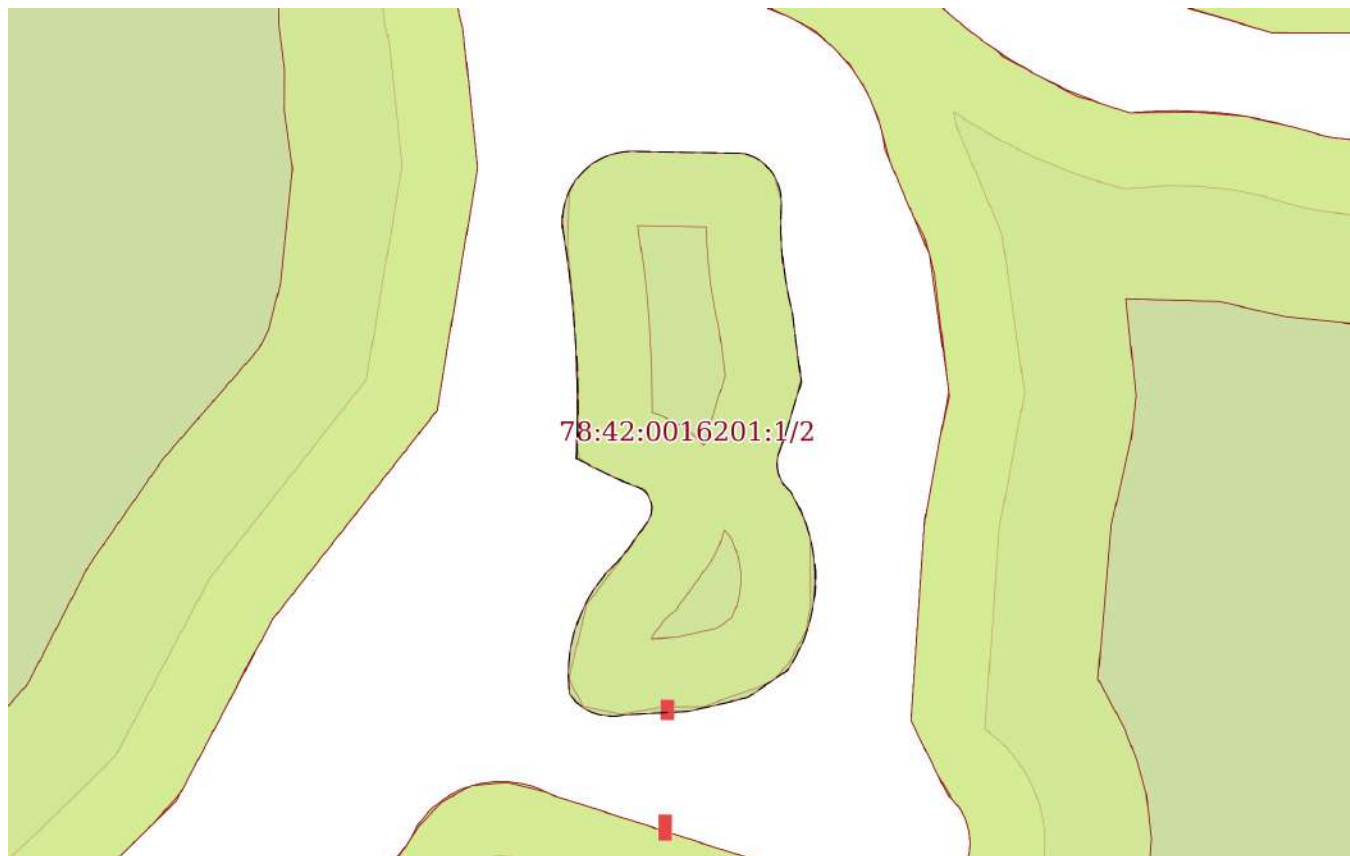
29.11.2023г.

Кадастровый номер:

78:42:0016201:1

План (чертеж, схема) части земельного участка

Учетный номер части: 78:42:0016201:1/2



Масштаб 1:2000

Условные обозначения:

полное наименование должности



ДОКУМЕНТ ПОДПИСАН

ЭЛЕКТРОННОЙ ПОДПИСЬЮ

Сертификат: 00ВВ056В7401СВ38D2В3576АСDC8425108

Владелец: ФЕДЕРАЛЬНАЯ СЛУЖБА ГОСУДАРСТВЕННОЙ

РЕГИСТРАЦИИ, КАДАСТРА И КАРТОГРАФИИ

Действителен: с 27.06.2023 по 19.09.2024

инициалы, фамилия

Земельный участок

вид объекта недвижимости

Лист № 3 раздела 4

Всего листов раздела 4: 4

Всего разделов: 8

Всего листов выписки: 45

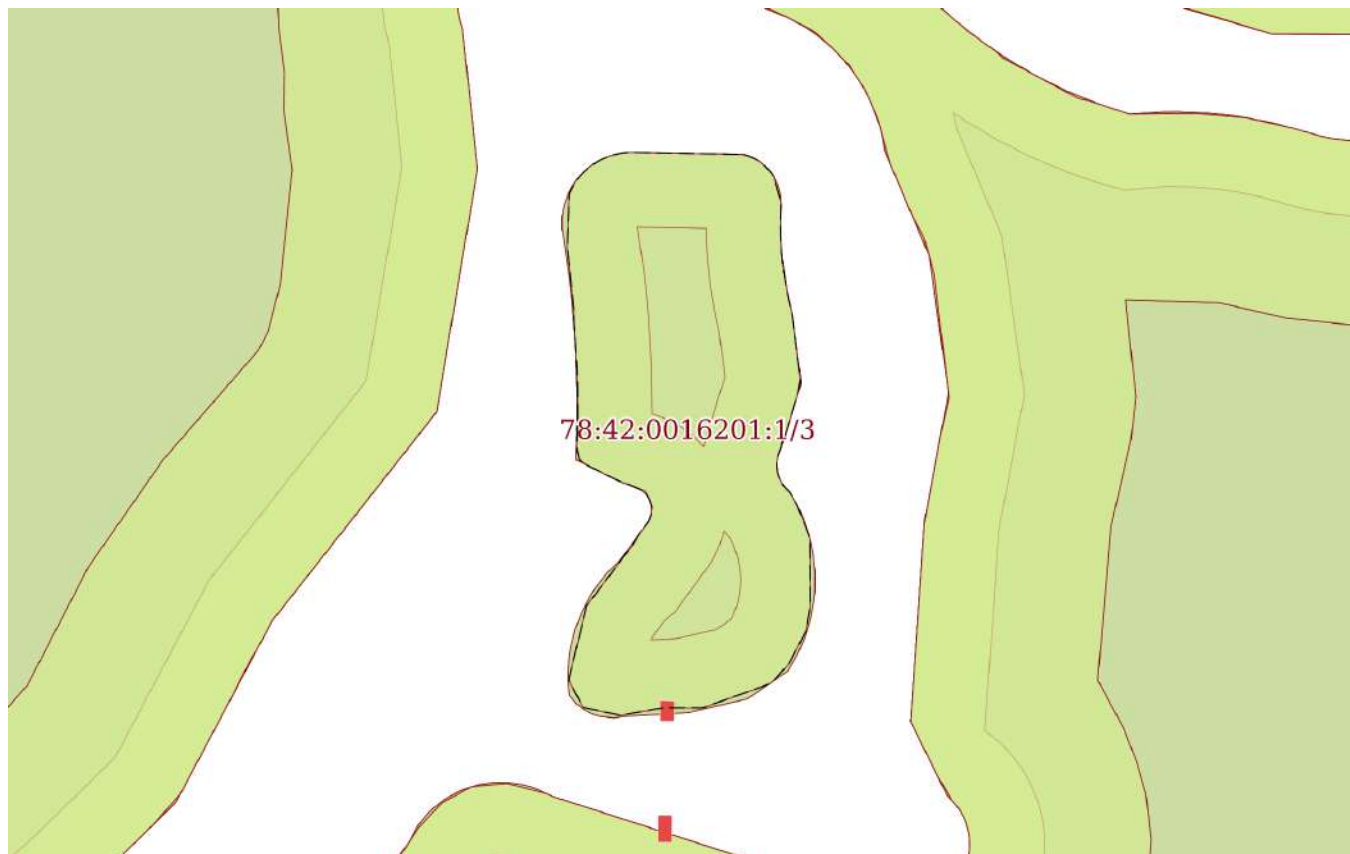
29.11.2023г.

Кадастровый номер:

78:42:0016201:1

План (чертеж, схема) части земельного участка

Учетный номер части: 78:42:0016201:1/3



Масштаб 1:2000

Условные обозначения:

полное наименование должности



ДОКУМЕНТ ПОДПИСАН

ЭЛЕКТРОННОЙ ПОДПИСЬЮ

Сертификат: 00ВВ056В7401СВ38D2В3576АСDC8425108

Владелец: ФЕДЕРАЛЬНАЯ СЛУЖБА ГОСУДАРСТВЕННОЙ

РЕГИСТРАЦИИ, КАДАСТРА И КАРТОГРАФИИ

Действителен: с 27.06.2023 по 19.09.2024

инициалы, фамилия

Земельный участок

вид объекта недвижимости

Лист № 4 раздела 4

Всего листов раздела 4: 4

Всего разделов: 8

Всего листов выписки: 45

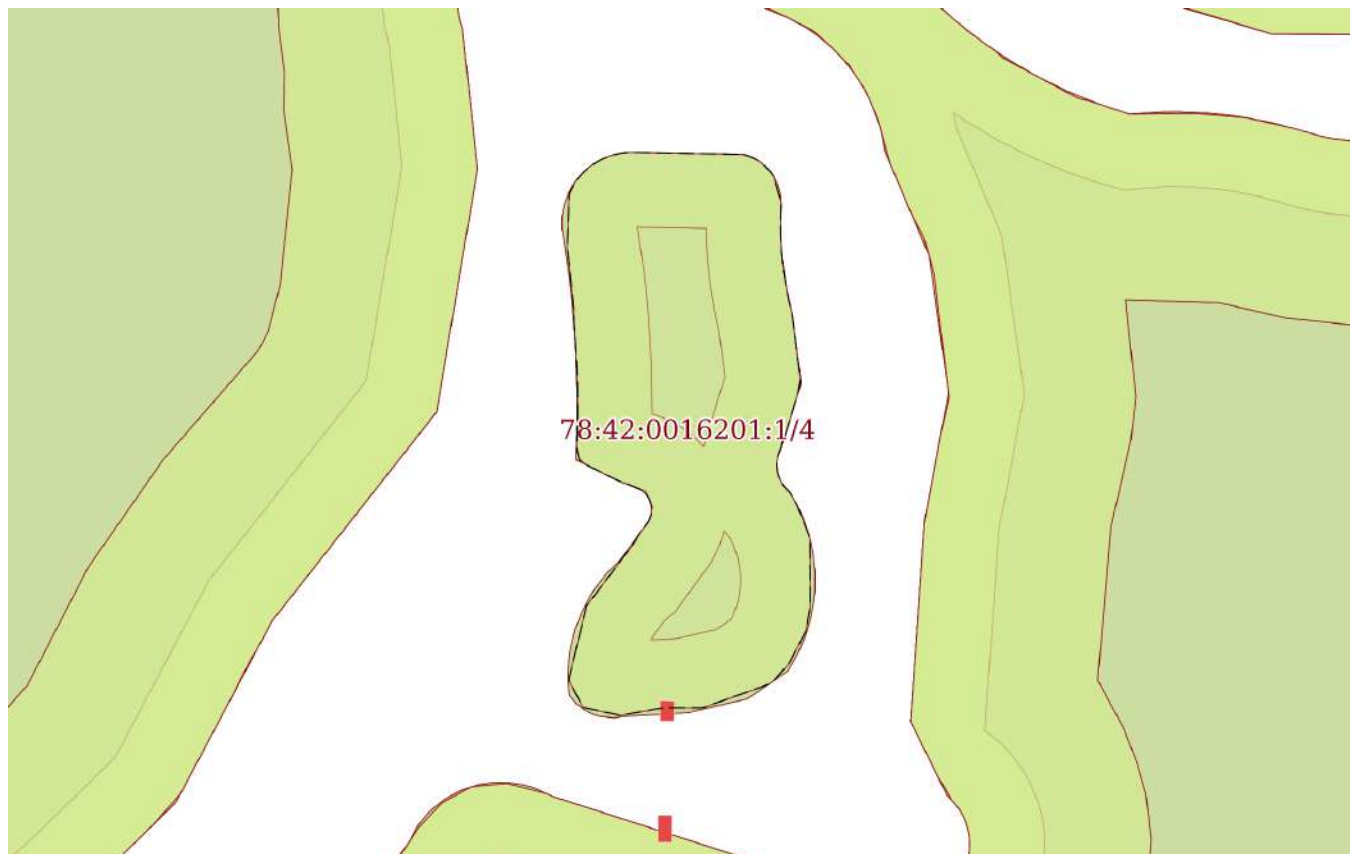
29.11.2023г.

Кадастровый номер:

78:42:0016201:1

План (чертеж, схема) части земельного участка

Учетный номер части: 78:42:0016201:1/4



Масштаб 1:2000

Условные обозначения:

полное наименование должности



ДОКУМЕНТ ПОДПИСАН

ЭЛЕКТРОННОЙ ПОДПИСЬЮ

Сертификат: 00ВВ056В7401СВ38D2В3576АСDC8425108

Владелец: ФЕДЕРАЛЬНАЯ СЛУЖБА ГОСУДАРСТВЕННОЙ

РЕГИСТРАЦИИ, КАДАСТРА И КАРТОГРАФИИ

Действителен: с 27.06.2023 по 19.09.2024

инициалы, фамилия

Выписка из Единого государственного реестра недвижимости об объекте недвижимости

Сведения о частях земельного участка

Земельный участок		
вид объекта недвижимости		
Лист № 1 раздела 4.1	Всего листов раздела 4.1: 3	Всего разделов: 8
Всего листов выписки: 45		
29.11.2023г.		
Кадастровый номер:		78:42:0016201:1
Учетный номер части	Площадь, м2	Содержание ограничения в использовании или ограничения права на объект недвижимости или обременения объекта недвижимости
1	2	3
78:42:0016201:1/1	6929	вид ограничения (обременения): ограничения прав на земельный участок, предусмотренные статьей 56 Земельного кодекса Российской Федерации; Срок действия: не установлен; Содержание ограничения (обременения): Береговая полоса водного объекта
78:42:0016201:1/2	8199	вид ограничения (обременения): ограничения прав на земельный участок, предусмотренные статьей 56 Земельного кодекса Российской Федерации; Срок действия: не установлен; Содержание ограничения (обременения): Охранная зона памятника истории и культуры
78:42:0016201:1/3		вид ограничения (обременения): ограничения прав на земельный участок, предусмотренные статьей 56 Земельного кодекса Российской Федерации; Срок действия: не установлен; реквизиты документа-основания: распоряжение комитета по природопользованию, охране окружающей среды и обеспечению экологической безопасности от 19.07.2019 № 467-р выдан: Комитет по природопользованию, охране окружающей среды и обеспечению экологической безопасности Правительства Санкт-Петербурга; Содержание ограничения (обременения): В границах прибрежных защитных полос запрещается: 1) использование сточных вод в целях регулирования плодородия почв; 2) размещение кладбищ, скотомогильников, объектов размещения отходов производства и потребления, химических, взрывчатых, токсичных, отравляющих и ядовитых веществ, пунктов захоронения радиоактивных отходов; 3) осуществление авиационных мер по борьбе с вредными организмами; 4) движение и стоянка транспортных средств (кроме специальных транспортных средств), за исключением их движения по дорогам и стоянки на дорогах и в специально оборудованных местах, имеющих твердое покрытие; 5) строительство и реконструкция автозаправочных станций, складов горюче-смазочных материалов (за исключением случаев, если автозаправочные станции, склады горюче-смазочных материалов размещены на территориях портов, инфраструктуры внутренних водных путей, в том числе баз (сооружений) для стоянки маломерных судов, объектов органов федеральной службы безопасности), станций технического обслуживания, используемых для технического осмотра и ремонта транспортных средств, осуществление мойки транспортных средств; 6) размещение специализированных хранилищ пестицидов и агрохимикатов, применение пестицидов и агрохимикатов; 7) сброс сточных, в том числе дренажных, вод; 8) разведка и добыча общераспространенных полезных ископаемых (за исключением случаев, если разведка и добыча общераспространенных полезных ископаемых осуществляются пользователями недр, осуществляющими разведку и добычу иных видов полезных ископаемых, в границах предоставленных им в соответствии с законодательством Российской Федерации о недрах горных

полное наименование должности	 ДОКУМЕНТ ПОДПИСАН ЭЛЕКТРОННОЙ ПОДПИСЬЮ	инициалы, фамилия
-------------------------------	--	-------------------

Сертификат: 00BV056B7401CB38D2B3576ACDC8425108
Владелец: ФЕДЕРАЛЬНАЯ СЛУЖБА ГОСУДАРСТВЕННОЙ
РЕГИСТРАЦИИ, КАДАСТРА И КАРТОГРАФИИ
Действителен: с 27.06.2023 по 19.09.2024

Земельный участок			
вид объекта недвижимости			
Лист № 2 раздела 4.1	Всего листов раздела 4.1: 3	Всего разделов: 8	Всего листов выписки: 45
29.11.2023г.			
Кадастровый номер:		78:42:0016201:1	
		отводов и (или) геологических отводов на основании утвержденного технического проекта в соответствии со статьей 19.1 Закона Российской Федерации от 21 февраля 1992 года N 2395-I "О недрах"); 9) распашка земель; 10) размещение отвалов размываемых грунтов; 11) выпас сельскохозяйственных животных и организация для них летних лагерей, ванн; Реестровый номер границы: 78:42-6.828; Вид объекта реестра границ: Зона с особыми условиями использования территории; Вид зоны по документу: Прибрежная защитная полоса ручья без названия (ИД 1743); Тип зоны: Прибрежная защитная полоса	
78:42:0016201:1/4		вид ограничения (обременения): ограничения прав на земельный участок, предусмотренные статьей 56 Земельного кодекса Российской Федерации; Срок действия: не установлен; реквизиты документа-основания: распоряжение комитета по природопользованию, охране окружающей среды и обеспечению экологической безопасности от 19.07.2019 № 467-р выдан: Комитет по природопользованию, охране окружающей среды и обеспечению экологической безопасности Правительства Санкт-Петербурга; Содержание ограничения (обременения): В границах водоохранных зон запрещается: 1) использование сточных вод в целях регулирования плодородия почв; 2) размещение кладбищ, скотомогильников, объектов размещения отходов производства и потребления, химических, взрывчатых, токсичных, отравляющих и ядовитых веществ, пунктов захоронения радиоактивных отходов; 3) осуществление авиационных мер по борьбе с вредными организмами; 4) движение и стоянка транспортных средств (кроме специальных транспортных средств), за исключением их движения по дорогам и стоянки на дорогах и в специально оборудованных местах, имеющих твердое покрытие; 5) строительство и реконструкция автозаправочных станций, складов горюче-смазочных материалов (за исключением случаев, если автозаправочные станции, склады горюче-смазочных материалов размещены на территориях портов, инфраструктуры внутренних водных путей, в том числе баз (сооружений) для стоянки маломерных судов, объектов органов федеральной службы безопасности), станций технического обслуживания, используемых для технического осмотра и ремонта транспортных средств, осуществление мойки транспортных средств; 6) размещение специализированных хранилищ пестицидов и агрохимикатов, применение пестицидов и агрохимикатов; 7) сброс сточных, в том числе дренажных, вод; 8) разведка и добыча общераспространенных полезных ископаемых (за исключением случаев, если разведка и добыча общераспространенных полезных ископаемых осуществляются пользователями недр, осуществляющими разведку и добычу иных видов полезных ископаемых, в границах предоставленных им в соответствии с законодательством Российской Федерации о недрах горных отводов и (или) геологических отводов на основании утвержденного технического проекта в соответствии со статьей 19.1 Закона Российской Федерации от 21 февраля 1992 года N 2395-I "О недрах"); Реестровый номер границы: 78:42-6.827; Вид объекта реестра границ: Зона с особыми условиями использования территории; Вид зоны по документу: Водоохранная зона ручья без названия (ИД 1743); Тип зоны: Водоохранная зона	
	Весь	вид ограничения (обременения): ограничения прав на земельный участок, предусмотренные статьей 56 Земельного кодекса Российской Федерации; Срок действия: не установлен; реквизиты документа-основания: распоряжение КГИОП №241-р от	

полное наименование должности	 ДОКУМЕНТ ПОДПИСАН ЭЛЕКТРОННОЙ ПОДПИСЬЮ	инициалы, фамилия
-------------------------------	--	-------------------

Сертификат: 00BV056B7401CB38D2B3576ACDC8425108
 Владелец: ФЕДЕРАЛЬНАЯ СЛУЖБА ГОСУДАРСТВЕННОЙ
 РЕГИСТРАЦИИ, КАДАСТРА И КАРТОГРАФИИ
 Действителен: с 27.06.2023 по 19.09.2024

Земельный участок

вид объекта недвижимости

Лист № 3 раздела 4.1

Всего листов раздела 4.1: 3

Всего разделов: 8

Всего листов выписки: 45

29.11.2023г.

Кадастровый номер:

78:42:0016201:1

13.05.2019 от 13.05.2019 № 241-р выдан: Комитет по государственному контролю, использованию и охране памятников истории и культуры; Содержание ограничения (обременения): Согласно приложению №2 к Распоряжению КГИОП №241-р от 13.05.2019: 1. На территории объекта культурного наследия запрещаются строительство объектов капитального строительства и увеличение объемно-пространственных характеристик, существующих на территории объекта культурного наследия объектов капитального строительства; проведение земляных, строительных, мелиоративных и иных работ, за исключением работ по сохранению объекта культурного наследия или его отдельных элементов, сохранению историко-градостроительной или природной среды объекта культурного наследия. 2. На территории объекта культурного наследия разрешается ведение хозяйственной деятельности, не противоречащей требованиям обеспечения сохранности объекта культурного наследия и позволяющей обеспечить функционирование объекта культурного наследия в современных условиях. 3. Требования к осуществлению деятельности в границах территории объекта культурного наследия и требования к содержанию и использованию территории объекта культурного наследия устанавливаются законодательством Российской Федерации и Санкт-Петербурга об объектах культурного наследия. ; Реестровый номер границы: 78:42-8.5; Вид объекта реестра границ: Территория объекта культурного наследия; Вид зоны по документу: Территория объекта культурного наследия федерального значения Павловский дворцово-парковый ансамбль; Тип зоны: Территория объекта культурного наследия



ДОКУМЕНТ ПОДПИСАН

ЭЛЕКТРОННОЙ ПОДПИСЬЮ

Сертификат: 00ВВ056В7401СВ38D2В3576АСDC8425108

Владелец: ФЕДЕРАЛЬНАЯ СЛУЖБА ГОСУДАРСТВЕННОЙ

РЕГИСТРАЦИИ, КАДАСТРА И КАРТОГРАФИИ

Действителен: с 27.06.2023 по 19.09.2024

полное наименование должности

инициалы, фамилия

Выписка из Единого государственного реестра недвижимости об объекте недвижимости

Сведения о частях земельного участка

Земельный участок			
вид объекта недвижимости			

Лист № 1 раздела 4.2	Всего листов раздела 4.2: 20	Всего разделов: 8	Всего листов выписки: 45
----------------------	------------------------------	-------------------	--------------------------

29.11.2023г.

Кадастровый номер: 78:42:0016201:1

Сведения о характерных точках границы части (частей) земельного участка

Учетный номер части: 78:42:0016201:1/1

Система координат СК-1964

Номер точки	Координаты, м		Описание закрепления на местности	Средняя квадратичная погрешность определения координат характерных точек границ земельного участка, м
	X	Y		
1	2	3	4	5
1	66644.71	122354.64	-	-
2	66646.41	122355.38	-	-
3	66648.17	122355.99	-	-
4	66649.97	122356.46	-	-
5	66651.8	122356.79	-	-
6	66653.65	122356.98	-	-
7	66655.51	122357.03	-	-
8	66657.37	122356.93	-	-
9	66659.21	122356.68	-	-
10	66661.03	122356.3	-	-
11	66662.81	122355.77	-	-
12	66664.55	122355.11	-	-
13	66666.24	122354.32	-	-
14	66667.27	122353.42	-	-
15	66668.36	122352.58	-	-
16	66666.47	122352.08	-	-
17	66664.64	122351.46	-	-
18	66662.85	122350.69	-	-
19	66661.12	122349.8	-	-
20	66659.47	122348.78	-	-
21	66657.9	122347.64	-	-

полное наименование должности	 ДОКУМЕНТ ПОДПИСАН ЭЛЕКТРОННОЙ ПОДПИСЬЮ	инициалы, фамилия
-------------------------------	--	-------------------

Сертификат: 00ВВ056В7401СВ38D2В3576АСDС8425108
 Владелец: ФЕДЕРАЛЬНАЯ СЛУЖБА ГОСУДАРСТВЕННОЙ
 РЕГИСТРАЦИИ, КАДАСТРА И КАРТОГРАФИИ
 Действителен: с 27.06.2023 по 19.09.2024

Земельный участок

вид объекта недвижимости

Лист № 2 раздела 4.2

Всего листов раздела 4.2: 20

Всего разделов: 8

Всего листов выписки: 45

29.11.2023г.

Кадастровый номер:

78:42:0016201:1

1	2	3	4	5
22	66646.74	122339.5	-	-
23	66645.68	122338.18	-	-
24	66644.52	122336.94	-	-
25	66643.27	122335.81	-	-
26	66641.93	122334.77	-	-
27	66640.52	122333.84	-	-
28	66639.04	122333.03	-	-
29	66639.45	122340.06	-	-
30	66641.92	122350.6	-	-
1	66644.71	122354.64	-	-
1	66749.81	122329.37	-	-
2	66743.59	122330.32	-	-
3	66737.36	122331.14	-	-
4	66731.11	122331.84	-	-
5	66724.85	122332.39	-	-
6	66718.58	122332.82	-	-
7	66712.3	122333.11	-	-
8	66706.02	122333.26	-	-
9	66699.74	122333.29	-	-
10	66698.74	122335.91	-	-
11	66697.99	122337.74	-	-
12	66697.1	122339.52	-	-
13	66696.09	122341.22	-	-
14	66694.95	122342.85	-	-
15	66693.69	122344.38	-	-
16	66692.31	122345.81	-	-
17	66690.84	122347.14	-	-
18	66692.63	122347.49	-	-
19	66694.4	122347.95	-	-



ДОКУМЕНТ ПОДПИСАН

ЭЛЕКТРОННОЙ ПОДПИСЬЮ

Сертификат: 00ВВ056В7401СВ38D2В3576АСDC8425108

Владелец: ФЕДЕРАЛЬНАЯ СЛУЖБА ГОСУДАРСТВЕННОЙ

РЕГИСТРАЦИИ, КАДАСТРА И КАРТОГРАФИИ

Действителен: с 27.06.2023 по 19.09.2024

полное наименование должности

инициалы, фамилия

Земельный участок

вид объекта недвижимости

Лист № 3 раздела 4.2

Всего листов раздела 4.2: 20

Всего разделов: 8

Всего листов выписки: 45

29.11.2023г.

Кадастровый номер:

78:42:0016201:1

1	2	3	4	5
20	66696.14	122348.53	-	-
21	66697.84	122349.21	-	-
22	66709.59	122352.83	-	-
23	66722.5	122351.18	-	-
24	66726.28	122350.29	-	-
25	66730.1	122349.54	-	-
26	66733.94	122348.92	-	-
27	66737.8	122348.43	-	-
28	66741.67	122348.08	-	-
29	66745.56	122347.85	-	-
30	66749.45	122347.77	-	-
1	66749.81	122329.37	-	-
1	66687.39	122312.93	-	-
2	66693.59	122313.18	-	-
3	66699.81	122313.29	-	-
4	66706.02	122313.26	-	-
5	66712.23	122313.09	-	-
6	66718.44	122312.79	-	-
7	66724.64	122312.34	-	-
8	66730.83	122311.75	-	-
9	66737	122311.03	-	-
10	66743.15	122310.17	-	-
11	66749.29	122309.17	-	-
12	66750.98	122309.1	-	-
13	66752.67	122309.19	-	-
14	66754.35	122309.43	-	-
15	66756.01	122309.82	-	-
16	66757.62	122310.35	-	-
17	66759.17	122311.02	-	-



ДОКУМЕНТ ПОДПИСАН

ЭЛЕКТРОННОЙ ПОДПИСЬЮ

Сертификат: 00ВВ056В7401СВ38D2В3576АСDC8425108

Владелец: ФЕДЕРАЛЬНАЯ СЛУЖБА ГОСУДАРСТВЕННОЙ

РЕГИСТРАЦИИ, КАДАСТРА И КАРТОГРАФИИ

Действителен: с 27.06.2023 по 19.09.2024

полное наименование должности

инициалы, фамилия

Земельный участок

вид объекта недвижимости

Лист № 4 раздела 4.2

Всего листов раздела 4.2: 20

Всего разделов: 8

Всего листов выписки: 45

29.11.2023г.

Кадастровый номер:

78:42:0016201:1

1	2	3	4	5
18	66760.66	122311.83	-	-
19	66762.08	122312.77	-	-
20	66763.4	122313.84	-	-
21	66764.62	122315.01	-	-
22	66765.74	122316.29	-	-
23	66766.73	122317.67	-	-
24	66767.6	122319.12	-	-
25	66768.34	122320.65	-	-
26	66768.93	122322.24	-	-
27	66769.38	122323.88	-	-
28	66769.69	122325.55	-	-
29	66769.85	122327.24	-	-
30	66769.26	122357.89	-	-
31	66768.82	122359.23	-	-
32	66768.25	122360.53	-	-
33	66767.55	122361.76	-	-
34	66766.72	122362.9	-	-
35	66765.78	122363.96	-	-
36	66764.73	122364.91	-	-
37	66763.58	122365.74	-	-
38	66762.36	122366.45	-	-
39	66761.07	122367.03	-	-
40	66759.72	122367.47	-	-
41	66758.34	122367.77	-	-
42	66756.93	122367.91	-	-
43	66755.52	122367.92	-	-
44	66751.83	122367.77	-	-
45	66748.14	122367.78	-	-
46	66744.46	122367.93	-	-



ДОКУМЕНТ ПОДПИСАН

ЭЛЕКТРОННОЙ ПОДПИСЬЮ

Сертификат: 00ВВ056В7401СВ38D2В3576АСDC8425108

Владелец: ФЕДЕРАЛЬНАЯ СЛУЖБА ГОСУДАРСТВЕННОЙ

РЕГИСТРАЦИИ, КАДАСТРА И КАРТОГРАФИИ

Действителен: с 27.06.2023 по 19.09.2024

полное наименование должности

инициалы, фамилия

Земельный участок

вид объекта недвижимости

Лист № 5 раздела 4.2

Всего листов раздела 4.2: 20

Всего разделов: 8

Всего листов выписки: 45

29.11.2023г.

Кадастровый номер:

78:42:0016201:1

1	2	3	4	5
47	66740.78	122368.23	-	-
48	66737.12	122368.67	-	-
49	66733.47	122369.25	-	-
50	66729.86	122369.98	-	-
51	66726.28	122370.86	-	-
52	66707.83	122373.22	-	-
53	66690.57	122367.9	-	-
54	66689.47	122367.39	-	-
55	66688.33	122367.02	-	-
56	66687.14	122366.8	-	-
57	66685.94	122366.73	-	-
58	66684.74	122366.82	-	-
59	66683.55	122367.05	-	-
60	66682.41	122367.43	-	-
61	66681.33	122367.95	-	-
62	66680.31	122368.6	-	-
63	66679.39	122369.38	-	-
64	66678.58	122370.27	-	-
65	66676.4	122371.55	-	-
66	66674.15	122372.71	-	-
67	66671.84	122373.74	-	-
68	66669.48	122374.63	-	-
69	66667.07	122375.38	-	-
70	66664.62	122376	-	-
71	66662.13	122376.47	-	-
72	66659.63	122376.8	-	-
73	66657.11	122376.99	-	-
74	66654.58	122377.03	-	-
75	66652.05	122376.93	-	-



ДОКУМЕНТ ПОДПИСАН

ЭЛЕКТРОННОЙ ПОДПИСЬЮ

Сертификат: 00ВВ056В7401СВ38D2В3576АСDC8425108

Владелец: ФЕДЕРАЛЬНАЯ СЛУЖБА ГОСУДАРСТВЕННОЙ

РЕГИСТРАЦИИ, КАДАСТРА И КАРТОГРАФИИ

Действителен: с 27.06.2023 по 19.09.2024

полное наименование должности

инициалы, фамилия

Земельный участок

вид объекта недвижимости

Лист № 6 раздела 4.2

Всего листов раздела 4.2: 20

Всего разделов: 8

Всего листов выписки: 45

29.11.2023г.

Кадастровый номер:

78:42:0016201:1

1	2	3	4	5
76	66649.54	122376.68	-	-
77	66647.04	122376.28	-	-
78	66644.57	122375.74	-	-
79	66642.14	122375.07	-	-
80	66639.75	122374.25	-	-
81	66637.41	122373.3	-	-
82	66635.12	122372.21	-	-
83	66632.91	122371	-	-
84	66630.77	122369.66	-	-
85	66623.31	122358.85	-	-
86	66619.58	122342.94	-	-
87	66618.6	122325.84	-	-
88	66618.33	122324.46	-	-
89	66618.2	122323.06	-	-
90	66618.22	122321.66	-	-
91	66618.38	122320.27	-	-
92	66618.68	122318.9	-	-
93	66619.12	122317.57	-	-
94	66619.69	122316.29	-	-
95	66620.38	122315.07	-	-
96	66621.2	122313.93	-	-
97	66622.13	122312.88	-	-
98	66623.16	122311.93	-	-
99	66624.29	122311.1	-	-
100	66626.8	122310.86	-	-
101	66629.32	122310.77	-	-
102	66631.85	122310.84	-	-
103	66634.36	122311.06	-	-
104	66636.86	122311.43	-	-



ДОКУМЕНТ ПОДПИСАН

ЭЛЕКТРОННОЙ ПОДПИСЬЮ

Сертификат: 00ВВ056В7401СВ38D2В3576АСDC8425108

Владелец: ФЕДЕРАЛЬНАЯ СЛУЖБА ГОСУДАРСТВЕННОЙ

РЕГИСТРАЦИИ, КАДАСТРА И КАРТОГРАФИИ

Действителен: с 27.06.2023 по 19.09.2024

полное наименование должности

инициалы, фамилия

Земельный участок

вид объекта недвижимости

Лист № 7 раздела 4.2

Всего листов раздела 4.2: 20

Всего разделов: 8

Всего листов выписки: 45

29.11.2023г.

Кадастровый номер:

78:42:0016201:1

1	2	3	4	5
105	66639.33	122311.96	-	-
106	66641.76	122312.64	-	-
107	66644.15	122313.46	-	-
108	66646.48	122314.43	-	-
109	66648.75	122315.53	-	-
110	66650.95	122316.78	-	-
111	66653.07	122318.15	-	-
112	66655.1	122319.65	-	-
113	66657.04	122321.27	-	-
114	66658.87	122323.01	-	-
115	66660.6	122324.86	-	-
116	66670.03	122331.74	-	-
117	66670.82	122332.3	-	-
118	66671.69	122332.74	-	-
119	66672.62	122333.03	-	-
120	66673.59	122333.18	-	-
121	66674.56	122333.17	-	-
122	66675.53	122333.02	-	-
123	66676.45	122332.71	-	-
124	66677.32	122332.27	-	-
125	66678.11	122331.7	-	-
126	66678.8	122331.01	-	-
127	66679.38	122330.22	-	-
128	66679.83	122329.36	-	-
129	66682	122323.68	-	-
1	66687.39	122312.93	-	-



ДОКУМЕНТ ПОДПИСАН

ЭЛЕКТРОННОЙ ПОДПИСЬЮ

Сертификат: 00ВВ056В7401СВ38D2В3576АСDC8425108

Владелец: ФЕДЕРАЛЬНАЯ СЛУЖБА ГОСУДАРСТВЕННОЙ

РЕГИСТРАЦИИ, КАДАСТРА И КАРТОГРАФИИ

Действителен: с 27.06.2023 по 19.09.2024

полное наименование должности

инициалы, фамилия

Земельный участок

вид объекта недвижимости

Лист № 8 раздела 4.2

Всего листов раздела 4.2: 20

Всего разделов: 8

Всего листов выписки: 45

29.11.2023г.

Кадастровый номер:

78:42:0016201:1

Сведения о характерных точках границы части (частей) земельного участка

Учетный номер части: 78:42:0016201:1/2

Система координат СК-1964

Номер точки	Координаты, м		Описание закрепления на местности	Средняя квадратичная погрешность определения координат характерных точек границ земельного участка, м
	X	Y		
1	2	3	4	5
1	66687.39	122312.93	-	-
2	66693.59	122313.18	-	-
3	66699.81	122313.29	-	-
4	66706.02	122313.26	-	-
5	66712.23	122313.09	-	-
6	66718.44	122312.79	-	-
7	66724.64	122312.34	-	-
8	66730.83	122311.75	-	-
9	66737	122311.03	-	-
10	66743.15	122310.17	-	-
11	66749.29	122309.17	-	-
12	66750.98	122309.1	-	-
13	66752.67	122309.19	-	-
14	66754.35	122309.43	-	-
15	66756.01	122309.82	-	-
16	66757.62	122310.35	-	-
17	66759.17	122311.02	-	-
18	66760.66	122311.83	-	-
19	66762.08	122312.77	-	-
20	66763.4	122313.84	-	-
21	66764.62	122315.01	-	-
22	66765.74	122316.29	-	-
23	66766.73	122317.67	-	-
24	66767.6	122319.12	-	-



ДОКУМЕНТ ПОДПИСАН

ЭЛЕКТРОННОЙ ПОДПИСЬЮ

Сертификат: 00ВВ056В7401СВ38D2В3576АСDC8425108

Владелец: ФЕДЕРАЛЬНАЯ СЛУЖБА ГОСУДАРСТВЕННОЙ

РЕГИСТРАЦИИ, КАДАСТРА И КАРТОГРАФИИ

Действителен: с 27.06.2023 по 19.09.2024

полное наименование должности

инициалы, фамилия

Земельный участок

вид объекта недвижимости

Лист № 9 раздела 4.2

Всего листов раздела 4.2: 20

Всего разделов: 8

Всего листов выписки: 45

29.11.2023г.

Кадастровый номер:

78:42:0016201:1

1	2	3	4	5
25	66768.34	122320.65	-	-
26	66768.93	122322.24	-	-
27	66769.38	122323.88	-	-
28	66769.69	122325.55	-	-
29	66769.85	122327.24	-	-
30	66769.26	122357.89	-	-
31	66768.82	122359.23	-	-
32	66768.25	122360.53	-	-
33	66767.55	122361.76	-	-
34	66766.72	122362.9	-	-
35	66765.78	122363.96	-	-
36	66764.73	122364.91	-	-
37	66763.58	122365.74	-	-
38	66762.36	122366.45	-	-
39	66761.07	122367.03	-	-
40	66759.72	122367.47	-	-
41	66758.34	122367.77	-	-
42	66756.93	122367.91	-	-
43	66755.52	122367.92	-	-
44	66751.83	122367.77	-	-
45	66748.14	122367.78	-	-
46	66744.46	122367.93	-	-
47	66740.78	122368.23	-	-
48	66737.12	122368.67	-	-
49	66733.47	122369.25	-	-
50	66729.86	122369.98	-	-
51	66726.28	122370.86	-	-
52	66707.83	122373.22	-	-
53	66690.57	122367.9	-	-



ДОКУМЕНТ ПОДПИСАН

ЭЛЕКТРОННОЙ ПОДПИСЬЮ

Сертификат: 00ВВ056В7401СВ38D2В3576АСDC8425108

Владелец: ФЕДЕРАЛЬНАЯ СЛУЖБА ГОСУДАРСТВЕННОЙ

РЕГИСТРАЦИИ, КАДАСТРА И КАРТОГРАФИИ

Действителен: с 27.06.2023 по 19.09.2024

полное наименование должности

инициалы, фамилия

Земельный участок

вид объекта недвижимости

Лист № 10 раздела 4.2

Всего листов раздела 4.2: 20

Всего разделов: 8

Всего листов выписки: 45

29.11.2023г.

Кадастровый номер:

78:42:0016201:1

1	2	3	4	5
54	66689.47	122367.39	-	-
55	66688.33	122367.02	-	-
56	66687.14	122366.8	-	-
57	66685.94	122366.73	-	-
58	66684.74	122366.82	-	-
59	66683.55	122367.05	-	-
60	66682.41	122367.43	-	-
61	66681.33	122367.95	-	-
62	66680.31	122368.6	-	-
63	66679.39	122369.38	-	-
64	66678.58	122370.27	-	-
65	66676.4	122371.55	-	-
66	66674.15	122372.71	-	-
67	66671.84	122373.74	-	-
68	66669.48	122374.63	-	-
69	66667.07	122375.38	-	-
70	66664.62	122376	-	-
71	66662.13	122376.47	-	-
72	66659.63	122376.8	-	-
73	66657.11	122376.99	-	-
74	66654.58	122377.03	-	-
75	66652.05	122376.93	-	-
76	66649.54	122376.68	-	-
77	66647.04	122376.28	-	-
78	66644.57	122375.74	-	-
79	66642.14	122375.07	-	-
80	66639.75	122374.25	-	-
81	66637.41	122373.3	-	-
82	66635.12	122372.21	-	-



ДОКУМЕНТ ПОДПИСАН

ЭЛЕКТРОННОЙ ПОДПИСЬЮ

Сертификат: 00ВВ056В7401СВ38D2В3576АСDС8425108

Владелец: ФЕДЕРАЛЬНАЯ СЛУЖБА ГОСУДАРСТВЕННОЙ

РЕГИСТРАЦИИ, КАДАСТРА И КАРТОГРАФИИ

Действителен: с 27.06.2023 по 19.09.2024

полное наименование должности

инициалы, фамилия

Земельный участок

вид объекта недвижимости

Лист № 11 раздела 4.2

Всего листов раздела 4.2: 20

Всего разделов: 8

Всего листов выписки: 45

29.11.2023г.

Кадастровый номер:

78:42:0016201:1

1	2	3	4	5
83	66632.91	122371	-	-
84	66630.77	122369.66	-	-
85	66623.31	122358.85	-	-
86	66619.58	122342.94	-	-
87	66618.6	122325.84	-	-
88	66618.33	122324.46	-	-
89	66618.2	122323.06	-	-
90	66618.22	122321.66	-	-
91	66618.38	122320.27	-	-
92	66618.68	122318.9	-	-
93	66619.12	122317.57	-	-
94	66619.69	122316.29	-	-
95	66620.38	122315.07	-	-
96	66621.2	122313.93	-	-
97	66622.13	122312.88	-	-
98	66623.16	122311.93	-	-
99	66624.29	122311.1	-	-
100	66626.8	122310.86	-	-
101	66629.32	122310.77	-	-
102	66631.85	122310.84	-	-
103	66634.36	122311.06	-	-
104	66636.86	122311.43	-	-
105	66639.33	122311.96	-	-
106	66641.76	122312.64	-	-
107	66644.15	122313.46	-	-
108	66646.48	122314.43	-	-
109	66648.75	122315.53	-	-
110	66650.95	122316.78	-	-
111	66653.07	122318.15	-	-



ДОКУМЕНТ ПОДПИСАН

ЭЛЕКТРОННОЙ ПОДПИСЬЮ

Сертификат: 00ВВ056В7401СВ38D2В3576АСDC8425108

Владелец: ФЕДЕРАЛЬНАЯ СЛУЖБА ГОСУДАРСТВЕННОЙ

РЕГИСТРАЦИИ, КАДАСТРА И КАРТОГРАФИИ

Действителен: с 27.06.2023 по 19.09.2024

полное наименование должности

инициалы, фамилия

Земельный участок

вид объекта недвижимости

Лист № 12 раздела 4.2

Всего листов раздела 4.2: 20

Всего разделов: 8

Всего листов выписки: 45

29.11.2023г.

Кадастровый номер:

78:42:0016201:1

1	2	3	4	5
112	66655.1	122319.65	-	-
113	66657.04	122321.27	-	-
114	66658.87	122323.01	-	-
115	66660.6	122324.86	-	-
116	66670.03	122331.74	-	-
117	66670.82	122332.3	-	-
118	66671.69	122332.74	-	-
119	66672.62	122333.03	-	-
120	66673.59	122333.18	-	-
121	66674.56	122333.17	-	-
122	66675.53	122333.02	-	-
123	66676.45	122332.71	-	-
124	66677.32	122332.27	-	-
125	66678.11	122331.7	-	-
126	66678.8	122331.01	-	-
127	66679.38	122330.22	-	-
128	66679.83	122329.36	-	-
129	66682	122323.68	-	-
1	66687.39	122312.93	-	-

полное наименование должности



ДОКУМЕНТ ПОДПИСАН

ЭЛЕКТРОННОЙ ПОДПИСЬЮ

Сертификат: 00ВВ056В7401СВ38D2В3576АСDC8425108

Владелец: ФЕДЕРАЛЬНАЯ СЛУЖБА ГОСУДАРСТВЕННОЙ

РЕГИСТРАЦИИ, КАДАСТРА И КАРТОГРАФИИ

Действителен: с 27.06.2023 по 19.09.2024

инициалы, фамилия

Земельный участок

вид объекта недвижимости

Лист № 13 раздела 4.2

Всего листов раздела 4.2: 20

Всего разделов: 8

Всего листов выписки: 45

29.11.2023г.

Кадастровый номер:

78:42:0016201:1

Сведения о характерных точках границы части (частей) земельного участка

Учетный номер части: 78:42:0016201:1/3

Система координат

Номер точки	Координаты, м		Описание закрепления на местности	Средняя квадратичная погрешность определения координат характерных точек границ земельного участка, м
	X	Y		
1	2	3	4	5
1	66690.5	122313.06	-	-
2	66693.59	122313.18	-	-
3	66699.81	122313.29	-	-
4	66706.02	122313.26	-	-
5	66712.23	122313.09	-	-
6	66718.44	122312.79	-	-
7	66724.64	122312.34	-	-
8	66727.16	122312.4	-	-
9	66744.38	122310.55	-	-
10	66758.62	122311.06	-	-
11	66762.14	122312.82	-	-
12	66763.4	122313.84	-	-
13	66764.62	122315.01	-	-
14	66765.74	122316.29	-	-
15	66766.73	122317.67	-	-
16	66767.6	122319.12	-	-
17	66768.34	122320.65	-	-
18	66768.93	122322.24	-	-
19	66769.38	122323.88	-	-
20	66769.65	122325.33	-	-
21	66769.85	122327.31	-	-
22	66769.28	122356.82	-	-
23	66768.99	122358.7	-	-
24	66768.82	122359.23	-	-



ДОКУМЕНТ ПОДПИСАН

ЭЛЕКТРОННОЙ ПОДПИСЬЮ

Сертификат: 00ВВ056В7401СВ38D2В3576АСDC8425108

Владелец: ФЕДЕРАЛЬНАЯ СЛУЖБА ГОСУДАРСТВЕННОЙ

РЕГИСТРАЦИИ, КАДАСТРА И КАРТОГРАФИИ

Действителен: с 27.06.2023 по 19.09.2024

полное наименование должности

инициалы, фамилия

Земельный участок

вид объекта недвижимости

Лист № 14 раздела 4.2

Всего листов раздела 4.2: 20

Всего разделов: 8

Всего листов выписки: 45

29.11.2023г.

Кадастровый номер:

78:42:0016201:1

1	2	3	4	5
25	66768.25	122360.53	-	-
26	66767.55	122361.76	-	-
27	66766.72	122362.9	-	-
28	66765.78	122363.96	-	-
29	66764.73	122364.91	-	-
30	66763.58	122365.74	-	-
31	66763.46	122365.81	-	-
32	66756.36	122367.91	-	-
33	66755.52	122367.92	-	-
34	66751.83	122367.77	-	-
35	66748.14	122367.78	-	-
36	66744.46	122367.93	-	-
37	66740.78	122368.23	-	-
38	66737.12	122368.67	-	-
39	66733.47	122369.25	-	-
40	66729.86	122369.98	-	-
41	66726.28	122370.86	-	-
42	66708.88	122373.09	-	-
43	66705.07	122372.37	-	-
44	66693.96	122368.95	-	-
45	66692.11	122368.15	-	-
46	66691.01	122368.03	-	-
47	66690.57	122367.9	-	-
48	66689.47	122367.39	-	-
49	66688.33	122367.02	-	-
50	66687.14	122366.8	-	-
51	66685.94	122366.73	-	-
52	66684.74	122366.82	-	-
53	66683.55	122367.05	-	-



ДОКУМЕНТ ПОДПИСАН

ЭЛЕКТРОННОЙ ПОДПИСЬЮ

Сертификат: 00ВВ056В7401СВ38D2В3576АСDC8425108

Владелец: ФЕДЕРАЛЬНАЯ СЛУЖБА ГОСУДАРСТВЕННОЙ

РЕГИСТРАЦИИ, КАДАСТРА И КАРТОГРАФИИ

Действителен: с 27.06.2023 по 19.09.2024

полное наименование должности

инициалы, фамилия

Земельный участок

вид объекта недвижимости

Лист № 15 раздела 4.2

Всего листов раздела 4.2: 20

Всего разделов: 8

Всего листов выписки: 45

29.11.2023г.

Кадастровый номер:

78:42:0016201:1

1	2	3	4	5
54	66682.41	122367.43	-	-
55	66681.33	122367.95	-	-
56	66680.31	122368.6	-	-
57	66679.39	122369.38	-	-
58	66678.58	122370.27	-	-
59	66676.4	122371.55	-	-
60	66675.16	122372.19	-	-
61	66666.95	122375.41	-	-
62	66666.08	122375.63	-	-
63	66648.04	122375.71	-	-
64	66641.38	122374.5	-	-
65	66632.77	122369.99	-	-
66	66628.23	122365.98	-	-
67	66627.11	122364.36	-	-
68	66620.88	122346.83	-	-
69	66620.88	122336.38	-	-
70	66618.83	122324.8	-	-
71	66620.99	122314.75	-	-
72	66628.37	122310.96	-	-
73	66648.14	122315.68	-	-
74	66665.36	122328.69	-	-
75	66667.09	122329.6	-	-
76	66670.03	122331.74	-	-
77	66670.82	122332.3	-	-
78	66671.69	122332.74	-	-
79	66672.62	122333.03	-	-
80	66673.59	122333.18	-	-
81	66673.93	122333.18	-	-
82	66674.38	122333.41	-	-



ДОКУМЕНТ ПОДПИСАН

ЭЛЕКТРОННОЙ ПОДПИСЬЮ

Сертификат: 00ВВ056В7401СВ38D2В3576АСDС8425108

Владелец: ФЕДЕРАЛЬНАЯ СЛУЖБА ГОСУДАРСТВЕННОЙ

РЕГИСТРАЦИИ, КАДАСТРА И КАРТОГРАФИИ

Действителен: с 27.06.2023 по 19.09.2024

полное наименование должности

инициалы, фамилия

Земельный участок

вид объекта недвижимости

Лист № 16 раздела 4.2

Всего листов раздела 4.2: 20

Всего разделов: 8

Всего листов выписки: 45

29.11.2023г.

Кадастровый номер:

78:42:0016201:1

1	2	3	4	5
83	66675.17	122333.08	-	-
84	66675.53	122333.02	-	-
85	66676.45	122332.71	-	-
86	66677.32	122332.27	-	-
87	66677.67	122332.02	-	-
88	66678.99	122331.46	-	-
89	66679.47	122330.04	-	-
90	66679.83	122329.36	-	-
91	66682	122323.68	-	-
92	66685.67	122316.36	-	-
93	66687.4	122313.73	-	-
1	66690.5	122313.06	-	-



ДОКУМЕНТ ПОДПИСАН

ЭЛЕКТРОННОЙ ПОДПИСЬЮ

Сертификат: 00ВВ056В7401СВ38D2В3576АСDC8425108

Владелец: ФЕДЕРАЛЬНАЯ СЛУЖБА ГОСУДАРСТВЕННОЙ

РЕГИСТРАЦИИ, КАДАСТРА И КАРТОГРАФИИ

Действителен: с 27.06.2023 по 19.09.2024

полное наименование должности

инициалы, фамилия

Земельный участок

вид объекта недвижимости

Лист № 17 раздела 4.2

Всего листов раздела 4.2: 20

Всего разделов: 8

Всего листов выписки: 45

29.11.2023г.

Кадастровый номер:

78:42:0016201:1

Сведения о характерных точках границы части (частей) земельного участка

Учетный номер части: 78:42:0016201:1/4

Система координат

Номер точки	Координаты, м		Описание закрепления на местности	Средняя квадратичная погрешность определения координат характерных точек границ земельного участка, м
	X	Y		
1	2	3	4	5
1	66690.5	122313.06	-	-
2	66693.59	122313.18	-	-
3	66699.81	122313.29	-	-
4	66706.02	122313.26	-	-
5	66712.23	122313.09	-	-
6	66718.44	122312.79	-	-
7	66724.64	122312.34	-	-
8	66727.16	122312.4	-	-
9	66744.38	122310.55	-	-
10	66758.62	122311.06	-	-
11	66762.14	122312.82	-	-
12	66763.4	122313.84	-	-
13	66764.62	122315.01	-	-
14	66765.74	122316.29	-	-
15	66766.73	122317.67	-	-
16	66767.6	122319.12	-	-
17	66768.34	122320.65	-	-
18	66768.93	122322.24	-	-
19	66769.38	122323.88	-	-
20	66769.65	122325.33	-	-
21	66769.85	122327.31	-	-
22	66769.28	122356.82	-	-
23	66768.99	122358.7	-	-
24	66768.82	122359.23	-	-



ДОКУМЕНТ ПОДПИСАН

ЭЛЕКТРОННОЙ ПОДПИСЬЮ

Сертификат: 00ВВ056В7401СВ38D2В3576АСDC8425108

Владелец: ФЕДЕРАЛЬНАЯ СЛУЖБА ГОСУДАРСТВЕННОЙ

РЕГИСТРАЦИИ, КАДАСТРА И КАРТОГРАФИИ

Действителен: с 27.06.2023 по 19.09.2024

полное наименование должности

инициалы, фамилия

Земельный участок

вид объекта недвижимости

Лист № 18 раздела 4.2

Всего листов раздела 4.2: 20

Всего разделов: 8

Всего листов выписки: 45

29.11.2023г.

Кадастровый номер:

78:42:0016201:1

1	2	3	4	5
25	66768.25	122360.53	-	-
26	66767.55	122361.76	-	-
27	66766.72	122362.9	-	-
28	66765.78	122363.96	-	-
29	66764.73	122364.91	-	-
30	66763.58	122365.74	-	-
31	66763.46	122365.81	-	-
32	66756.36	122367.91	-	-
33	66755.52	122367.92	-	-
34	66751.83	122367.77	-	-
35	66748.14	122367.78	-	-
36	66744.46	122367.93	-	-
37	66740.78	122368.23	-	-
38	66737.12	122368.67	-	-
39	66733.47	122369.25	-	-
40	66729.86	122369.98	-	-
41	66726.28	122370.86	-	-
42	66708.88	122373.09	-	-
43	66705.07	122372.37	-	-
44	66693.96	122368.95	-	-
45	66692.11	122368.15	-	-
46	66691.01	122368.03	-	-
47	66690.57	122367.9	-	-
48	66689.47	122367.39	-	-
49	66688.33	122367.02	-	-
50	66687.14	122366.8	-	-
51	66685.94	122366.73	-	-
52	66684.74	122366.82	-	-
53	66683.55	122367.05	-	-



ДОКУМЕНТ ПОДПИСАН

ЭЛЕКТРОННОЙ ПОДПИСЬЮ

Сертификат: 00ВВ056В7401СВ38D2В3576АСDС8425108

Владелец: ФЕДЕРАЛЬНАЯ СЛУЖБА ГОСУДАРСТВЕННОЙ

РЕГИСТРАЦИИ, КАДАСТРА И КАРТОГРАФИИ

Действителен: с 27.06.2023 по 19.09.2024

полное наименование должности

инициалы, фамилия

Земельный участок

вид объекта недвижимости

Лист № 19 раздела 4.2

Всего листов раздела 4.2: 20

Всего разделов: 8

Всего листов выписки: 45

29.11.2023г.

Кадастровый номер:

78:42:0016201:1

1	2	3	4	5
54	66682.41	122367.43	-	-
55	66681.33	122367.95	-	-
56	66680.31	122368.6	-	-
57	66679.39	122369.38	-	-
58	66678.58	122370.27	-	-
59	66676.4	122371.55	-	-
60	66675.16	122372.19	-	-
61	66666.95	122375.41	-	-
62	66666.08	122375.63	-	-
63	66648.04	122375.71	-	-
64	66641.38	122374.5	-	-
65	66632.77	122369.99	-	-
66	66628.23	122365.98	-	-
67	66627.11	122364.36	-	-
68	66620.88	122346.83	-	-
69	66620.88	122336.38	-	-
70	66618.83	122324.8	-	-
71	66620.99	122314.75	-	-
72	66628.37	122310.96	-	-
73	66648.14	122315.68	-	-
74	66665.36	122328.69	-	-
75	66667.09	122329.6	-	-
76	66670.03	122331.74	-	-
77	66670.82	122332.3	-	-
78	66671.69	122332.74	-	-
79	66672.62	122333.03	-	-
80	66673.59	122333.18	-	-
81	66673.93	122333.18	-	-
82	66674.38	122333.41	-	-



ДОКУМЕНТ ПОДПИСАН

ЭЛЕКТРОННОЙ ПОДПИСЬЮ

Сертификат: 00ВВ056В7401СВ38D2В3576АСDC8425108

Владелец: ФЕДЕРАЛЬНАЯ СЛУЖБА ГОСУДАРСТВЕННОЙ

РЕГИСТРАЦИИ, КАДАСТРА И КАРТОГРАФИИ

Действителен: с 27.06.2023 по 19.09.2024

полное наименование должности

инициалы, фамилия

Земельный участок

вид объекта недвижимости

Лист № 20 раздела 4.2

Всего листов раздела 4.2: 20

Всего разделов: 8

Всего листов выписки: 45

29.11.2023г.

Кадастровый номер:

78:42:0016201:1

1	2	3	4	5
83	66675.17	122333.08	-	-
84	66675.53	122333.02	-	-
85	66676.45	122332.71	-	-
86	66677.32	122332.27	-	-
87	66677.67	122332.02	-	-
88	66678.99	122331.46	-	-
89	66679.47	122330.04	-	-
90	66679.83	122329.36	-	-
91	66682	122323.68	-	-
92	66685.67	122316.36	-	-
93	66687.4	122313.73	-	-
1	66690.5	122313.06	-	-



ДОКУМЕНТ ПОДПИСАН

ЭЛЕКТРОННОЙ ПОДПИСЬЮ

Сертификат: 00ВВ056В7401СВ38D2В3576АСDС8425108

Владелец: ФЕДЕРАЛЬНАЯ СЛУЖБА ГОСУДАРСТВЕННОЙ

РЕГИСТРАЦИИ, КАДАСТРА И КАРТОГРАФИИ

Действителен: с 27.06.2023 по 19.09.2024

полное наименование должности

инициалы, фамилия

Филиал публично-правовой компании "Роскадастр" по Санкт-Петербургу
полное наименование органа регистрации прав

Выписка из Единого государственного реестра недвижимости об объекте недвижимости

Сведения о характеристиках объекта недвижимости

На основании запроса от 18.01.2024, поступившего на рассмотрение 18.01.2024, сообщаем, что согласно записям Единого государственного реестра недвижимости:

Раздел 1 Лист 1

Земельный участок	
вид объекта недвижимости	
Лист № 1 раздела 1	Всего листов раздела 1: 6
Всего разделов: 8	
Всего листов выписки: 586	
22.01.2024г. № КУВИ-001/2024-17280814	
Кадастровый номер:	78:42:0016201:2
Номер кадастрового квартала:	78:42:0016201
Дата присвоения кадастрового номера:	31.03.2008
Ранее присвоенный государственный учетный номер:	Кадастровый номер 78:42:16201:2
Местоположение:	Санкт-Петербург, город Павловск, Садовая улица, дом 20, литера А, (правый берег реки Славянки)
Площадь:	3434452 +/- 649
Кадастровая стоимость, руб.:	1136631202.51
Кадастровые номера расположенных в пределах земельного участка объектов недвижимости:	78:42:0000000:3663, 78:42:0000000:3914, 78:42:0016201:1009, 78:42:0016201:1011, 78:42:0016201:1012, 78:42:0016201:1014, 78:42:0016201:1015, 78:42:0016201:1016, 78:42:0016201:1017, 78:42:0016201:1018, 78:42:0016201:1019, 78:42:0016201:1020, 78:42:0016201:1021, 78:42:0016201:1022, 78:42:0016201:1023, 78:42:0016201:1024, 78:42:0016201:1025, 78:42:0016201:1026, 78:42:0016201:1027, 78:42:0016201:1069, 78:42:0016201:1070, 78:42:0016201:1071, 78:42:0016201:1072, 78:42:0016201:1073, 78:42:0016201:1074, 78:42:0016201:1075, 78:42:0016201:1076, 78:42:0016201:1077, 78:42:0016201:1078, 78:42:0016201:1079, 78:42:0016201:1080, 78:42:0016201:1081, 78:42:0016201:1083, 78:42:0016201:1085, 78:42:0016201:1087, 78:42:0016201:1088, 78:42:0016201:1089, 78:42:0016201:1090, 78:42:0016201:1091, 78:42:0016201:1092, 78:42:0016201:1093, 78:42:0016201:1094, 78:42:0016201:1095, 78:42:0016201:1096, 78:42:0016201:1097, 78:42:0016201:1308, 78:42:0016201:1309, 78:42:0016201:1310, 78:42:0016201:1082, 78:42:0016201:1084, 78:42:0016201:1086, 78:42:0016201:1312, 0:0:0:3720
Кадастровые номера объектов недвижимости, из которых образован объект недвижимости:	78:16201:1009; 78:16201:1010; 78:16201:1014; 78:16201:1015; 78:16201:1021
Кадастровые номера образованных объектов недвижимости:	данные отсутствуют
Категория земель:	Земли населенных пунктов
Виды разрешенного использования:	Для историко-культурных целей
Сведения о кадастровом инженерере:	данные отсутствуют
Сведения о лесах, водных объектах и об иных природных объектах, расположенных в пределах земельного участка:	данные отсутствуют



ДОКУМЕНТ ПОДПИСАН
ЭЛЕКТРОННОЙ ПОДПИСЬЮ

Сертификат: 00ВВ056В7401СВ38Д2В3576АСДС8425108

Владелец: ФЕДЕРАЛЬНАЯ СЛУЖБА ГОСУДАРСТВЕННОЙ

РЕГИСТРАЦИИ, КАДАСТРА И КАРТОГРАФИИ

Действителен: с 27.06.2023 по 19.09.2024

полное наименование должности

инициалы, фамилия

Земельный участок			
вид объекта недвижимости			
Лист № 2 раздела 1	Всего листов раздела 1: 6	Всего разделов: 8	Всего листов выписки: 586
22.01.2024г. № КУВИ-001/2024-17280814			
Кадастровый номер:		78:42:0016201:2	
Сведения о том, что земельный участок полностью расположен в границах зоны с особыми условиями использования территории, территории объекта культурного наследия, публичного сервитута:	данные отсутствуют		
Сведения о том, что земельный участок расположен в границах особой экономической зоны, территории опережающего социально-экономического развития, зоны территориального развития в Российской Федерации, игровой зоны:	данные отсутствуют		
Сведения о том, что земельный участок расположен в границах особо охраняемой природной территории, охотничьих угодий, лесничеств:	данные отсутствуют		
Сведения о результатах проведения государственного земельного надзора:	данные отсутствуют		
Сведения о расположении земельного участка в границах территории, в отношении которой утвержден проект межевания территории:	данные отсутствуют		
Условный номер земельного участка:	данные отсутствуют		
Сведения о принятии акта и (или) заключении договора, предусматривающих предоставление в соответствии с земельным законодательством исполнительным органом государственным органом власти или органом местного самоуправления, находящегося в государственной или муниципальной собственности земельного участка для строительства наемного дома социального использования или наемного дома коммерческого использования:	данные отсутствуют		
Сведения о том, что земельный участок или земельные участки образованы на основании решения об изъятии земельного участка и (или) расположенного на нем объекта недвижимости для государственных или муниципальных нужд:	данные отсутствуют		
Сведения о том, что земельный участок образован из земель или земельного участка, государственная собственность на которые не разграничена:	данные отсутствуют		
Сведения о наличии земельного спора о местоположении границ земельных участков:	данные отсутствуют		
Статус записи об объекте недвижимости:	Сведения об объекте недвижимости имеют статус "актуальные"		



ДОКУМЕНТ ПОДПИСАН
ЭЛЕКТРОННОЙ ПОДПИСЬЮ

Сертификат: 00ВВ056В7401СВ38D2В3576АСDС8425108

Владелец: ФЕДЕРАЛЬНАЯ СЛУЖБА ГОСУДАРСТВЕННОЙ
РЕГИСТРАЦИИ, КАДАСТРА И КАРТОГРАФИИ
Действителен: с 27.06.2023 по 19.09.2024

полное наименование должности

инициалы, фамилия

Земельный участок

вид объекта недвижимости

Лист № 5 раздела 1

Всего листов раздела 1: 6

Всего разделов: 8

Всего листов выписки: 586

22.01.2024г. № КУВИ-001/2024-17280814

Кадастровый номер:

78:42:0016201:2

предусмотренные статьей 56 Земельного кодекса Российской Федерации; срок действия: с 24.08.2018; реквизиты документа-основания: о внесении изменений в Закон Санкт-Петербурга №820-7 от 24 декабря 2008 года от 07.07.2016 № 437-83 выдан: Правительство Санкт-Петербурга. вид ограничения (обременения): ограничения прав на земельный участок, предусмотренные статьей 56 Земельного кодекса Российской Федерации; срок действия: с 21.08.2020; реквизиты документа-основания: распоряжение "Об утверждении местоположения береговой линии (границы водного объекта), границы водоохранной зоны и границы прибрежной защитной полосы реки Славянки (ИД 1331) на территории Санкт-Петербурга от 27.06.2019 № 359-р выдан: Комитет по природопользованию, охране окружающей среды и обеспечению экологической безопасности. вид ограничения (обременения): ограничения прав на земельный участок, предусмотренные статьей 56 Земельного кодекса Российской Федерации; срок действия: с 24.08.2020; реквизиты документа-основания: распоряжение "Об утверждении местоположения береговой линии (границы водного объекта), границы водоохранной зоны и границы прибрежной защитной полосы реки Славянки (ИД 1331) на территории Санкт-Петербурга от 27.06.2019 № 359-р выдан: Комитет по природопользованию, охране окружающей среды и обеспечению экологической безопасности. вид ограничения (обременения): ограничения прав на земельный участок, предусмотренные статьей 56 Земельного кодекса Российской Федерации; срок действия: с 15.12.2020; реквизиты документа-основания: распоряжение "Об утверждении местоположения береговой линии (границы водного объекта), границы водоохранной зоны и границы прибрежной защитной полосы реки Славянки (ИД 1331) на территории Санкт-Петербурга от 27.06.2019 № 359-р выдан: Комитет по природопользованию, охране окружающей среды и обеспечению экологической безопасности Правительства Санкт-Петербурга. вид ограничения (обременения): ограничения прав на земельный участок, предусмотренные статьей 56 Земельного кодекса Российской Федерации; срок действия: с 28.12.2020; реквизиты документа-основания: распоряжение "Об утверждении местоположения береговой линии (границы водного объекта), границы водоохранной зоны и границы прибрежной защитной полосы реки Славянки (ИД 1331) на территории Санкт-Петербурга от 27.06.2019 № 359-р выдан: Комитет по природопользованию, охране окружающей среды и обеспечению экологической безопасности Правительства Санкт-Петербурга. вид ограничения (обременения): ограничения прав на земельный участок, предусмотренные статьей 56 Земельного кодекса Российской Федерации; срок действия: с 04.02.2021; реквизиты документа-основания: распоряжение комитета по природопользованию, охране окружающей среды и обеспечению экологической безопасности от



ДОКУМЕНТ ПОДПИСАН
ЭЛЕКТРОННОЙ ПОДПИСЬЮ

Сертификат: 00ВВ056В7401СВ38Д2В3576АСDC8425108

Владелец: ФЕДЕРАЛЬНАЯ СЛУЖБА ГОСУДАРСТВЕННОЙ

РЕГИСТРАЦИИ, КАДАСТРА И КАРТОГРАФИИ

Действителен: с 27.06.2023 по 19.09.2024

полное наименование должности

инициалы, фамилия

Земельный участок			
вид объекта недвижимости			
Лист № 6 раздела 1	Всего листов раздела 1: 6	Всего разделов: 8	Всего листов выписки: 586
22.01.2024г. № КУВИ-001/2024-17280814			
Кадастровый номер:		78:42:0016201:2	
		<p>19.07.2019 № 467-р выдан: Комитет по природопользованию, охране окружающей среды и обеспечению экологической безопасности Правительства Санкт-Петербурга. вид ограничения (обременения): ограничения прав на земельный участок, предусмотренные статьей 56 Земельного кодекса Российской Федерации; срок действия: с 05.02.2021; реквизиты документа-основания: распоряжение комитета по природопользованию, охране окружающей среды и обеспечению экологической безопасности от 19.07.2019 № 467-р выдан: Комитет по природопользованию, охране окружающей среды и обеспечению экологической безопасности Правительства Санкт-Петербурга. вид ограничения (обременения): ограничения прав на земельный участок, предусмотренные статьей 56 Земельного кодекса Российской Федерации; срок действия: с 26.02.2021; реквизиты документа-основания: распоряжение КГИОП №241-р от 13.05.2019 от 13.05.2019 № 241-р выдан: Комитет по государственному контролю, использованию и охране памятников истории и культуры. вид ограничения (обременения): ограничения прав на земельный участок, предусмотренные статьей 56 Земельного кодекса Российской Федерации; срок действия: с 25.03.2021; реквизиты документа-основания: о внесении изменений в Закон Санкт-Петербурга №820-7 от 24 декабря 2008 года от 07.07.2016 № 437-83 выдан: Правительство Санкт-Петербурга. вид ограничения (обременения): ограничения прав на земельный участок, предусмотренные статьей 56 Земельного кодекса Российской Федерации; срок действия: с 14.10.2022; реквизиты документа-основания: приказ от 30.08.2022 № П/0136 выдан: Управление Федеральной службы государственной регистрации, кадастра и картографии по Санкт-Петербургу (Управление Росреестра по Санкт-Петербургу). вид ограничения (обременения): ограничения прав на земельный участок, предусмотренные статьей 56 Земельного кодекса Российской Федерации; срок действия: с 17.10.2022; реквизиты документа-основания: приказ от 30.08.2022 № П/0136 выдан: Управление Федеральной службы государственной регистрации, кадастра и картографии по Санкт-Петербургу (Управление Росреестра по Санкт-Петербургу).</p>	
Получатель выписки:		Дементьева Вера Анатольевна, действующий(ая) на основании документа "" от имени заявителя ФЕДЕРАЛЬНОЕ ГОСУДАРСТВЕННОЕ БЮДЖЕТНОЕ УЧРЕЖДЕНИЕ КУЛЬТУРЫ "ГОСУДАРСТВЕННЫЙ МУЗЕЙ-ЗАПОВЕДНИК "ПАВЛОВСК", 7822002853	

	ДОКУМЕНТ ПОДПИСАН ЭЛЕКТРОННОЙ ПОДПИСЬЮ	
Сертификат: 00BV056B7401CB38D2B3576ACDC8425108 Владелец: ФЕДЕРАЛЬНАЯ СЛУЖБА ГОСУДАРСТВЕННОЙ РЕГИСТРАЦИИ, КАДАСТРА И КАРТОГРАФИИ Действителен: с 27.06.2023 по 19.09.2024		инициалы, фамилия
ПОЛНОЕ НАИМЕНОВАНИЕ ДОЛЖНОСТИ		

Выписка из Единого государственного реестра недвижимости об объекте недвижимости

Сведения о зарегистрированных правах

Земельный участок			
вид объекта недвижимости			
Лист № 1 раздела 2	Всего листов раздела 2: 3	Всего разделов: 8	Всего листов выписки: 586
22.01.2024г. № КУВИ-001/2024-17280814			
Кадастровый номер:		78:42:0016201:2	
1	Правообладатель (правообладатели):	1.1	Российская Федерация
	Сведения о возможности предоставления третьим лицам персональных данных физического лица:	1.1.1	данные отсутствуют
2	Вид, номер, дата и время государственной регистрации права:	2.1	Собственность 78:42:0016201:2-78/006/2020-2 02.07.2020 10:20:50
3	Сведения об осуществлении государственной регистрации сделки, права без необходимого в силу закона согласия третьего лица, органа:	3.1	данные отсутствуют
4	Ограничение прав и обременение объекта недвижимости:	не зарегистрировано	
1	Правообладатель (правообладатели):	1.2	Федеральное государственное бюджетное учреждение культуры " Государственный музей-заповедник "Павловск", ИНН: 7822002853, ОГРН: 1027809016234
	Сведения о возможности предоставления третьим лицам персональных данных физического лица:	1.2.1	данные отсутствуют
2	Вид, номер, дата и время государственной регистрации права:	2.2	Постоянное (бессрочное) пользование 78-78-06/046/2012-485 18.12.2012 00:00:00
3	Сведения об осуществлении государственной регистрации сделки, права без необходимого в силу закона согласия третьего лица, органа:	3.2	данные отсутствуют
4	Ограничение прав и обременение объекта недвижимости:		
	4.1 вид:	Прочие ограничения прав и обременения объекта недвижимости	
	дата государственной регистрации:	18.12.2012 00:00:00	
	номер государственной регистрации:	78-78-06/046/2012-485	
	срок, на который установлены ограничение прав и обременение объекта недвижимости:	данные отсутствуют	
	лицо, в пользу которого установлены ограничение прав и обременение объекта недвижимости:	данные о правообладателе отсутствуют	
	сведения о возможности предоставления третьим лицам персональных данных физического лица	данные отсутствуют	



ДОКУМЕНТ ПОДПИСАН
ЭЛЕКТРОННОЙ ПОДПИСЬЮ

Сертификат: 00ВВ056В7401СВ38D2В3576АСDС8425108

Владелец: ФЕДЕРАЛЬНАЯ СЛУЖБА ГОСУДАРСТВЕННОЙ
РЕГИСТРАЦИИ, КАДАСТРА И КАРТОГРАФИИ
Действителен: с 27.06.2023 по 19.09.2024

полное наименование должности

инициалы, фамилия

Земельный участок			
вид объекта недвижимости			
Лист № 2 раздела 2	Всего листов раздела 2: 3	Всего разделов: 8	Всего листов выписки: 586

22.01.2024г. № КУВИ-001/2024-17280814

Кадастровый номер: 78:42:0016201:2

	основание государственной регистрации:	Кадастровый паспорт земельного участка (Выписка из государственного кадастра недвижимости), № 12611, выдан 07.06.2012
	сведения об осуществлении государственной регистрации сделки, права, ограничения права без необходимого в силу закона согласия третьего лица, органа:	данные отсутствуют
	сведения об управляющем залогом и о договоре управления залогом, если такой договор заключен для управления ипотекой:	данные отсутствуют
	сведения о депозитарии, который осуществляет хранение обездвиженной документарной закладной или электронной закладной:	
	ведения о внесении изменений или дополнений в регистрационную запись об ипотеке:	
5	Договоры участия в долевом строительстве:	не зарегистрировано
6	Заявленные в судебном порядке права требования:	данные отсутствуют
7	Сведения о возможности предоставления третьим лицам персональных данных физического лица	данные отсутствуют
8	Сведения о возражении в отношении зарегистрированного права:	данные отсутствуют
9	Сведения о наличии решения об изъятии объекта недвижимости для государственных и муниципальных нужд:	данные отсутствуют
10	Сведения о невозможности государственной регистрации без личного участия правообладателя или его законного представителя:	данные отсутствуют
11	Правопритязания и сведения о наличии поступивших, но не рассмотренных заявлений о проведении государственной регистрации права (перехода, прекращения права), ограничения права или обременения объекта недвижимости, сделки в отношении объекта недвижимости:	отсутствуют



ДОКУМЕНТ ПОДПИСАН
ЭЛЕКТРОННОЙ ПОДПИСЬЮ

Сертификат: 00ВВ056В7401СВ38D2В3576АСDC8425108

Владелец: ФЕДЕРАЛЬНАЯ СЛУЖБА ГОСУДАРСТВЕННОЙ

РЕГИСТРАЦИИ, КАДАСТРА И КАРТОГРАФИИ

Действителен: с 27.06.2023 по 19.09.2024

полное наименование должности

инициалы, фамилия

Земельный участок			
вид объекта недвижимости			
Лист № 3 раздела 2	Всего листов раздела 2: 3	Всего разделов: 8	Всего листов выписки: 586
22.01.2024г. № КУВИ-001/2024-17280814			
Кадастровый номер:		78:42:0016201:2	
11	Сведения о невозможности государственной регистрации перехода, прекращения, ограничения права на земельный участок из земель сельскохозяйственного назначения:	данные отсутствуют	

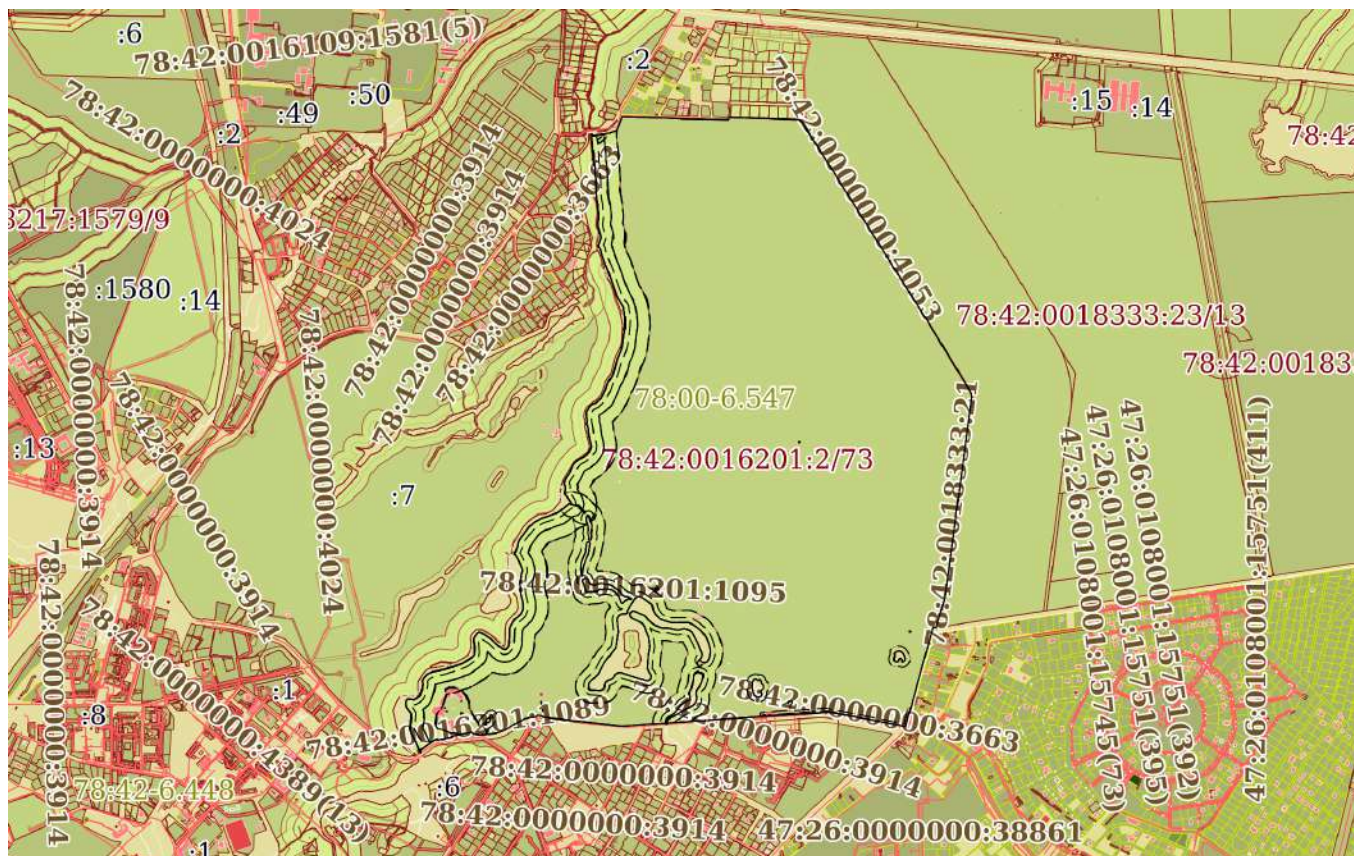
полное наименование должности	 ДОКУМЕНТ ПОДПИСАН ЭЛЕКТРОННОЙ ПОДПИСЬЮ Сертификат: 00ВВ056В7401СВ38D2В3576АСDС8425108 Владелец: ФЕДЕРАЛЬНАЯ СЛУЖБА ГОСУДАРСТВЕННОЙ РЕГИСТРАЦИИ, КАДАСТРА И КАРТОГРАФИИ Действителен: с 27.06.2023 по 19.09.2024	инициалы, фамилия
-------------------------------	---	-------------------

Выписка из Единого государственного реестра недвижимости об объекте недвижимости

Описание местоположения земельного участка

Земельный участок			
вид объекта недвижимости			
Лист № 1 раздела 3	Всего листов раздела 3: 1	Всего разделов: 8	Всего листов выписки: 586
22.01.2024г. № КУВИ-001/2024-17280814			
Кадастровый номер:		78:42:0016201:2	

План (чертеж, схема) земельного участка



Масштаб 1:30000

Условные обозначения:

полное наименование должности	 ДОКУМЕНТ ПОДПИСАН ЭЛЕКТРОННОЙ ПОДПИСЬЮ	инициалы, фамилия
	Сертификат: 00ВВ056В7401СВ38D2В3576АСDС8425108 Владелец: ФЕДЕРАЛЬНАЯ СЛУЖБА ГОСУДАРСТВЕННОЙ РЕГИСТРАЦИИ, КАДАСТРА И КАРТОГРАФИИ Действителен: с 27.06.2023 по 19.09.2024	

Выписка из Единого государственного реестра недвижимости об объекте недвижимости

Описание местоположения земельного участка

Земельный участок			
вид объекта недвижимости			
Лист № 1 раздела 3.1	Всего листов раздела 3.1: 65	Всего разделов: 8	Всего листов выписки: 586
22.01.2024г. № КУВИ-001/2024-17280814			
Кадастровый номер:		78:42:0016201:2	

Описание местоположения границ земельного участка							
№ п/п	Номер точки		Дирекционный угол	Горизонтальное проложение, м	Описание закрепления на местности	Кадастровые номера смежных участков	Сведения об адресах правообладателей смежных земельных участков
	начальная	конечная					
1	2	3	4	5	6	7	8
1	1.1.1	1.1.2	124°17.2`	0.8	данные отсутствуют	данные отсутствуют	данные отсутствуют
2	1.1.2	1.1.3	154°3.1`	2.49	данные отсутствуют	данные отсутствуют	данные отсутствуют
3	1.1.3	1.1.4	144°26.2`	5	данные отсутствуют	данные отсутствуют	данные отсутствуют
4	1.1.4	1.1.5	81°25.3`	65.63	данные отсутствуют	данные отсутствуют	данные отсутствуют
5	1.1.5	1.1.6	70°7.3`	32.26	данные отсутствуют	данные отсутствуют	данные отсутствуют
6	1.1.6	1.1.7	21°43.2`	40.34	данные отсутствуют	данные отсутствуют	данные отсутствуют
7	1.1.7	1.1.8	24°7.0`	4.92	данные отсутствуют	данные отсутствуют	данные отсутствуют
8	1.1.8	1.1.9	22°31.7`	13.6	данные отсутствуют	данные отсутствуют	данные отсутствуют
9	1.1.9	1.1.10	91°45.1`	55.61	данные отсутствуют	данные отсутствуют	данные отсутствуют
10	1.1.10	1.1.11	91°11.9`	110.45	данные отсутствуют	данные отсутствуют	данные отсутствуют
11	1.1.11	1.1.12	92°42.5`	88.86	данные отсутствуют	данные отсутствуют	данные отсутствуют
12	1.1.12	1.1.13	90°51.7`	172.92	данные отсутствуют	данные отсутствуют	данные отсутствуют
13	1.1.13	1.1.14	359°5.5`	1.89	данные отсутствуют	данные отсутствуют	данные отсутствуют
14	1.1.14	1.1.15	3°2.2`	4.91	данные отсутствуют	данные отсутствуют	данные отсутствуют
15	1.1.15	1.1.16	45°19.7`	2.46	данные отсутствуют	данные отсутствуют	данные отсутствуют
16	1.1.16	1.1.17	91°37.4`	6	данные отсутствуют	78:42:1833404:4	данные отсутствуют
17	1.1.17	1.1.18	91°39.2`	39.15	данные отсутствуют	78:42:1833404:4	данные отсутствуют
18	1.1.18	1.1.19	91°39.8`	37.89	данные отсутствуют	78:42:1833404:4	данные отсутствуют
19	1.1.19	1.1.20	91°38.9`	37.88	данные отсутствуют	78:42:1833404:4	данные отсутствуют
20	1.1.20	1.1.21	91°38.9`	37.89	данные отсутствуют	78:42:1833404:4	данные отсутствуют
21	1.1.21	1.1.22	91°38.9`	37.88	данные отсутствуют	78:42:1833404:4	данные отсутствуют
22	1.1.22	1.1.23	91°39.8`	37.89	данные отсутствуют	78:42:1833404:4	данные отсутствуют



ДОКУМЕНТ ПОДПИСАН
ЭЛЕКТРОННОЙ ПОДПИСЬЮ

Сертификат: 00BV056B7401CB38D2B3576ACDC8425108

Владелец: ФЕДЕРАЛЬНАЯ СЛУЖБА ГОСУДАРСТВЕННОЙ

РЕГИСТРАЦИИ, КАДАСТРА И КАРТОГРАФИИ

Действителен: с 27.06.2023 по 19.09.2024

полное наименование должности

инициалы, фамилия

Земельный участок
вид объекта недвижимости

Лист № 2 раздела 3.1

Всего листов раздела 3.1: 65

Всего разделов: 8

Всего листов выписки: 586

22.01.2024г. № КУВИ-001/2024-17280814

Кадастровый номер:

78:42:0016201:2

1	2	3	4	5	6	7	8
23	1.1.23	1.1.24	91°38.9'	37.88	данные отсутствуют	78:42:1833404:4	данные отсутствуют
24	1.1.24	1.1.25	91°38.4'	5.24	данные отсутствуют	78:42:1833404:4	данные отсутствуют
25	1.1.25	1.1.26	105°2.6'	7.59	данные отсутствуют	78:42:1833404:4	данные отсутствуют
26	1.1.26	1.1.27	131°34.1'	5.08	данные отсутствуют	78:42:1833404:4	данные отсутствуют
27	1.1.27	1.1.28	144°15.8'	10.02	данные отсутствуют	78:42:1833404:4	данные отсутствуют
28	1.1.28	1.1.29	121°52.9'	2.46	данные отсутствуют	78:42:1833404:4	данные отсутствуют
29	1.1.29	1.1.30	147°49.0'	20.15	данные отсутствуют	78:42:1833404:4	данные отсутствуют
30	1.1.30	1.1.31	147°48.5'	913.43	данные отсутствуют	78:42:0018333:22	данные отсутствуют
31	1.1.31	1.1.32	150°22.1'	12.62	данные отсутствуют	78:42:0018333:22	данные отсутствуют
32	1.1.32	1.1.33	147°48.8'	79.36	данные отсутствуют	78:42:0018333:22	данные отсутствуют
33	1.1.33	1.1.34	148°52.9'	253.38	данные отсутствуют	78:42:0018333:22	данные отсутствуют
34	1.1.34	1.1.35	169°14.6'	10.56	данные отсутствуют	78:42:0018333:22	данные отсутствуют
35	1.1.35	1.1.36	176°45.4'	7.6	данные отсутствуют	78:42:0018333:22	данные отсутствуют
36	1.1.36	1.1.37	187°42.2'	486.15	данные отсутствуют	78:42:0018333:22	данные отсутствуют
37	1.1.37	1.1.38	157°51.9'	2.55	данные отсутствуют	78:42:0018333:22	данные отсутствуют
38	1.1.38	1.1.39	187°48.9'	324.93	данные отсутствуют	78:42:0018333:22	данные отсутствуют
39	1.1.39	1.1.40	196°24.5'	124.57	данные отсутствуют	78:42:0018333:22	данные отсутствуют
40	1.1.40	1.1.41	277°17.8'	3.31	данные отсутствуют	данные отсутствуют	данные отсутствуют
41	1.1.41	1.1.42	284°48.1'	4.54	данные отсутствуют	данные отсутствуют	данные отсутствуют
42	1.1.42	1.1.43	280°59.8'	4.67	данные отсутствуют	данные отсутствуют	данные отсутствуют
43	1.1.43	1.1.44	195°27.1'	20.42	данные отсутствуют	данные отсутствуют	данные отсутствуют
44	1.1.44	1.1.45	194°52.8'	4.28	данные отсутствуют	данные отсутствуют	данные отсутствуют
45	1.1.45	1.1.46	195°22.9'	134.62	данные отсутствуют	данные отсутствуют	данные отсутствуют
46	1.1.46	1.1.47	195°29.5'	256.64	данные отсутствуют	данные отсутствуют	данные отсутствуют
47	1.1.47	1.1.48	281°29.7'	128.36	данные отсутствуют	данные отсутствуют	данные отсутствуют
48	1.1.48	1.1.49	280°2.9'	168.94	данные отсутствуют	данные отсутствуют	данные отсутствуют
49	1.1.49	1.1.50	278°16.4'	15.36	данные отсутствуют	данные отсутствуют	данные отсутствуют
50	1.1.50	1.1.51	266°20.3'	419.7	данные отсутствуют	данные отсутствуют	данные отсутствуют
51	1.1.51	1.1.52	266°26.6'	5.32	данные отсутствуют	данные отсутствуют	данные отсутствуют



ДОКУМЕНТ ПОДПИСАН
ЭЛЕКТРОННОЙ ПОДПИСЬЮ

Сертификат: 00BV056B7401CB38D2B3576ACDC8425108

Владелец: ФЕДЕРАЛЬНАЯ СЛУЖБА ГОСУДАРСТВЕННОЙ

РЕГИСТРАЦИИ, КАДАСТРА И КАРТОГРАФИИ

Действителен: с 27.06.2023 по 19.09.2024

полное наименование должности

инициалы, фамилия

Земельный участок
вид объекта недвижимости

Лист № 3 раздела 3.1

Всего листов раздела 3.1: 65

Всего разделов: 8

Всего листов выписки: 586

22.01.2024г. № КУВИ-001/2024-17280814

Кадастровый номер:

78:42:0016201:2

1	2	3	4	5	6	7	8
52	1.1.52	1.1.53	266°5.6'	223.56	данные отсутствуют	данные отсутствуют	данные отсутствуют
53	1.1.53	1.1.54	224°19.8'	4.84	данные отсутствуют	данные отсутствуют	данные отсутствуют
54	1.1.54	1.1.55	206°33.9'	1.83	данные отсутствуют	данные отсутствуют	данные отсутствуют
55	1.1.55	1.1.56	354°56.4'	1.93	данные отсутствуют	данные отсутствуют	данные отсутствуют
56	1.1.56	1.1.57	359°24.5'	1.94	данные отсутствуют	данные отсутствуют	данные отсутствуют
57	1.1.57	1.1.58	3°33.5'	1.93	данные отсутствуют	данные отсутствуют	данные отсутствуют
58	1.1.58	1.1.59	8°2.8'	1.93	данные отсутствуют	данные отсутствуют	данные отсутствуют
59	1.1.59	1.1.60	12°31.7'	1.94	данные отсутствуют	данные отсутствуют	данные отсутствуют
60	1.1.60	1.1.61	16°28.4'	1.94	данные отсутствуют	данные отсутствуют	данные отсутствуют
61	1.1.61	1.1.62	20°58.4'	1.93	данные отсутствуют	данные отсутствуют	данные отсутствуют
62	1.1.62	1.1.63	25°22.4'	1.94	данные отсутствуют	данные отсутствуют	данные отсутствуют
63	1.1.63	1.1.64	29°29.2'	1.93	данные отсутствуют	данные отсутствуют	данные отсутствуют
64	1.1.64	1.1.65	33°51.2'	1.94	данные отсутствуют	данные отсутствуют	данные отсутствуют
65	1.1.65	1.1.66	38°17.4'	1.94	данные отсутствуют	данные отсутствуют	данные отсутствуют
66	1.1.66	1.1.67	42°16.4'	1.93	данные отсутствуют	данные отсутствуют	данные отсутствуют
67	1.1.67	1.1.68	46°53.3'	1.93	данные отсутствуют	данные отсутствуют	данные отсутствуют
68	1.1.68	1.1.69	51°17.6'	1.93	данные отсутствуют	данные отсутствуют	данные отсутствуют
69	1.1.69	1.1.70	55°19.4'	1.93	данные отсутствуют	данные отсутствуют	данные отсутствуют
70	1.1.70	1.1.71	59°35.6'	1.94	данные отсутствуют	данные отсутствуют	данные отсутствуют
71	1.1.71	1.1.72	64°13.9'	1.93	данные отсутствуют	данные отсутствуют	данные отсутствуют
72	1.1.72	1.1.73	68°28.4'	1.93	данные отсутствуют	данные отсутствуют	данные отсутствуют
73	1.1.73	1.1.74	72°35.6'	1.94	данные отсутствуют	данные отсутствуют	данные отсутствуют
74	1.1.74	1.1.75	76°53.7'	1.94	данные отсутствуют	данные отсутствуют	данные отсутствуют
75	1.1.75	1.1.76	60°0.2'	95.11	данные отсутствуют	данные отсутствуют	данные отсутствуют
76	1.1.76	1.1.77	57°59.7'	2.26	данные отсутствуют	данные отсутствуют	данные отсутствуют
77	1.1.77	1.1.78	53°59.5'	2.26	данные отсутствуют	данные отсутствуют	данные отсутствуют
78	1.1.78	1.1.79	50°11.6'	2.26	данные отсутствуют	данные отсутствуют	данные отсутствуют
79	1.1.79	1.1.80	45°53.5'	2.27	данные отсутствуют	данные отсутствуют	данные отсутствуют
80	1.1.80	1.1.81	42°18.5'	2.26	данные отсутствуют	данные отсутствуют	данные отсутствуют



ДОКУМЕНТ ПОДПИСАН
ЭЛЕКТРОННОЙ ПОДПИСЬЮ

Сертификат: 00BV056B7401CB38D2B3576ACDC8425108

Владелец: ФЕДЕРАЛЬНАЯ СЛУЖБА ГОСУДАРСТВЕННОЙ

РЕГИСТРАЦИИ, КАДАСТРА И КАРТОГРАФИИ

Действителен: с 27.06.2023 по 19.09.2024

полное наименование должности

инициалы, фамилия

Земельный участок
вид объекта недвижимости

Лист № 4 раздела 3.1

Всего листов раздела 3.1: 65

Всего разделов: 8

Всего листов выписки: 586

22.01.2024г. № КУВИ-001/2024-17280814

Кадастровый номер:

78:42:0016201:2

1	2	3	4	5	6	7	8
81	1.1.81	1.1.82	38°23.0'	2.27	данные отсутствуют	данные отсутствуют	данные отсутствуют
82	1.1.82	1.1.83	34°23.5'	2.27	данные отсутствуют	данные отсутствуют	данные отсутствуют
83	1.1.83	1.1.84	30°11.0'	2.27	данные отсутствуют	данные отсутствуют	данные отсутствуют
84	1.1.84	1.1.85	26°27.1'	2.27	данные отсутствуют	данные отсутствуют	данные отсутствуют
85	1.1.85	1.1.86	22°36.0'	2.26	данные отсутствуют	данные отсутствуют	данные отсутствуют
86	1.1.86	1.1.87	18°45.2'	2.27	данные отсутствуют	данные отсутствуют	данные отсутствуют
87	1.1.87	1.1.88	14°35.3'	2.26	данные отсутствуют	данные отсутствуют	данные отсутствуют
88	1.1.88	1.1.89	10°40.0'	2.27	данные отсутствуют	данные отсутствуют	данные отсутствуют
89	1.1.89	1.1.90	6°50.6'	2.27	данные отсутствуют	данные отсутствуют	данные отсутствуют
90	1.1.90	1.1.91	2°47.2'	2.26	данные отсутствуют	данные отсутствуют	данные отсутствуют
91	1.1.91	1.1.92	358°59.4'	2.27	данные отсутствуют	данные отсутствуют	данные отсутствуют
92	1.1.92	1.1.93	355°11.6'	2.27	данные отсутствуют	данные отсутствуют	данные отсутствуют
93	1.1.93	1.1.94	350°52.2'	2.27	данные отсутствуют	данные отсутствуют	данные отсутствуют
94	1.1.94	1.1.95	347°15.1'	2.27	данные отсутствуют	данные отсутствуют	данные отсутствуют
95	1.1.95	1.1.96	343°19.5'	2.27	данные отсутствуют	данные отсутствуют	данные отсутствуют
96	1.1.96	1.1.97	346°26.8'	2.3	данные отсутствуют	данные отсутствуют	данные отсутствуют
97	1.1.97	1.1.98	350°29.8'	2.3	данные отсутствуют	данные отсутствуют	данные отсутствуют
98	1.1.98	1.1.99	354°30.7'	2.3	данные отсутствуют	данные отсутствуют	данные отсутствуют
99	1.1.99	1.1.100	358°30.4'	2.3	данные отсутствуют	данные отсутствуют	данные отсутствуют
100	1.1.100	1.1.101	2°14.5'	2.3	данные отсутствуют	данные отсутствуют	данные отсутствуют
101	1.1.101	1.1.102	6°13.8'	2.3	данные отсутствуют	данные отсутствуют	данные отсутствуют
102	1.1.102	1.1.103	9°59.6'	2.3	данные отсутствуют	данные отсутствуют	данные отсутствуют
103	1.1.103	1.1.104	14°5.8'	2.3	данные отсутствуют	данные отсутствуют	данные отсутствуют
104	1.1.104	1.1.105	17°57.8'	2.3	данные отсутствуют	данные отсутствуют	данные отсутствуют
105	1.1.105	1.1.106	21°53.6'	2.31	данные отсутствуют	данные отсутствуют	данные отсутствуют
106	1.1.106	1.1.107	25°47.1'	2.3	данные отсутствуют	данные отсутствуют	данные отсутствуют
107	1.1.107	1.1.108	29°53.9'	2.31	данные отсутствуют	данные отсутствуют	данные отсутствуют
108	1.1.108	1.1.109	33°29.0'	2.3	данные отсутствуют	данные отсутствуют	данные отсутствуют
109	1.1.109	1.1.110	37°34.1'	2.3	данные отсутствуют	данные отсутствуют	данные отсутствуют



ДОКУМЕНТ ПОДПИСАН
ЭЛЕКТРОННОЙ ПОДПИСЬЮ

Сертификат: 00BV056B7401CB38D2B3576ACDC8425108

Владелец: ФЕДЕРАЛЬНАЯ СЛУЖБА ГОСУДАРСТВЕННОЙ

РЕГИСТРАЦИИ, КАДАСТРА И КАРТОГРАФИИ

Действителен: с 27.06.2023 по 19.09.2024

полное наименование должности

инициалы, фамилия

Земельный участок

вид объекта недвижимости

Лист № 5 раздела 3.1

Всего листов раздела 3.1: 65

Всего разделов: 8

Всего листов выписки: 586

22.01.2024г. № КУВИ-001/2024-17280814

Кадастровый номер:

78:42:0016201:2

1	2	3	4	5	6	7	8
110	1.1.110	1.1.111	41°29.3'	2.31	данные отсутствуют	данные отсутствуют	данные отсутствуют
111	1.1.111	1.1.112	45°31.7'	2.3	данные отсутствуют	данные отсутствуют	данные отсутствуют
112	1.1.112	1.1.113	49°12.6'	2.31	данные отсутствуют	данные отсутствуют	данные отсутствуют
113	1.1.113	1.1.114	36°22.6'	3.25	данные отсутствуют	данные отсутствуют	данные отсутствуют
114	1.1.114	1.1.115	33°53.1'	3.26	данные отсутствуют	данные отсутствуют	данные отсутствуют
115	1.1.115	1.1.116	31°3.2'	3.26	данные отсутствуют	данные отсутствуют	данные отсутствуют
116	1.1.116	1.1.117	28°31.6'	3.27	данные отсутствуют	данные отсутствуют	данные отсутствуют
117	1.1.117	1.1.118	25°37.3'	3.26	данные отсутствуют	данные отсутствуют	данные отсутствуют
118	1.1.118	1.1.119	23°2.3'	3.27	данные отсутствуют	данные отсутствуют	данные отсутствуют
119	1.1.119	1.1.120	20°16.1'	3.26	данные отсутствуют	данные отсутствуют	данные отсутствуют
120	1.1.120	1.1.121	17°39.5'	3.26	данные отсутствуют	данные отсутствуют	данные отсутствуют
121	1.1.121	1.1.122	14°55.9'	3.26	данные отсутствуют	данные отсутствуют	данные отсутствуют
122	1.1.122	1.1.123	12°12.3'	3.26	данные отсутствуют	данные отсутствуют	данные отсутствуют
123	1.1.123	1.1.124	9°32.9'	3.26	данные отсутствуют	данные отсутствуют	данные отсутствуют
124	1.1.124	1.1.125	6°51.8'	3.26	данные отсутствуют	данные отсутствуют	данные отсутствуют
125	1.1.125	1.1.126	4°12.6'	3.27	данные отсутствуют	данные отсутствуют	данные отсутствуют
126	1.1.126	1.1.127	1°34.9'	3.26	данные отсутствуют	данные отсутствуют	данные отсутствуют
127	1.1.127	1.1.128	358°46.2'	3.26	данные отсутствуют	данные отсутствуют	данные отсутствуют
128	1.1.128	1.1.129	356°8.3'	3.27	данные отсутствуют	данные отсутствуют	данные отсутствуют
129	1.1.129	1.1.130	316°2.9'	1.93	данные отсутствуют	данные отсутствуют	данные отсутствуют
130	1.1.130	1.1.131	311°51.3'	1.93	данные отсутствуют	данные отсутствуют	данные отсутствуют
131	1.1.131	1.1.132	307°13.5'	1.93	данные отсутствуют	данные отсутствуют	данные отсутствуют
132	1.1.132	1.1.133	302°32.3'	1.93	данные отсутствуют	данные отсутствуют	данные отсутствуют
133	1.1.133	1.1.134	298°9.6'	1.93	данные отсутствуют	данные отсутствуют	данные отсутствуют
134	1.1.134	1.1.135	293°30.6'	1.93	данные отсутствуют	данные отсутствуют	данные отсутствуют
135	1.1.135	1.1.136	288°59.8'	1.94	данные отсутствуют	данные отсутствуют	данные отсутствуют
136	1.1.136	1.1.137	284°23.8'	1.93	данные отсутствуют	данные отсутствуют	данные отсутствуют
137	1.1.137	1.1.138	279°51.2'	1.93	данные отсутствуют	данные отсутствуют	данные отсутствуют
138	1.1.138	1.1.139	275°19.7'	1.94	данные отсутствуют	данные отсутствуют	данные отсутствуют



ДОКУМЕНТ ПОДПИСАН
ЭЛЕКТРОННОЙ ПОДПИСЬЮ

Сертификат: 00BV056B7401CB38D2B3576ACDC8425108

Владелец: ФЕДЕРАЛЬНАЯ СЛУЖБА ГОСУДАРСТВЕННОЙ

РЕГИСТРАЦИИ, КАДАСТРА И КАРТОГРАФИИ

Действителен: с 27.06.2023 по 19.09.2024

полное наименование должности

инициалы, фамилия

Земельный участок
вид объекта недвижимости

Лист № 6 раздела 3.1

Всего листов раздела 3.1: 65

Всего разделов: 8

Всего листов выписки: 586

22.01.2024г. № КУВИ-001/2024-17280814

Кадастровый номер:

78:42:0016201:2

1	2	3	4	5	6	7	8
139	1.1.139	1.1.140	270°35.6'	1.93	данные отсутствуют	данные отсутствуют	данные отсутствуют
140	1.1.140	1.1.141	266°8.8'	1.93	данные отсутствуют	данные отсутствуют	данные отсутствуют
141	1.1.141	1.1.142	261°39.6'	1.93	данные отсутствуют	данные отсутствуют	данные отсутствуют
142	1.1.142	1.1.143	257°7.0'	1.93	данные отсутствуют	данные отсутствуют	данные отсутствуют
143	1.1.143	1.1.144	252°30.2'	1.93	данные отсутствуют	данные отсутствуют	данные отсутствуют
144	1.1.144	1.1.145	248°11.9'	1.94	данные отсутствуют	данные отсутствуют	данные отсутствуют
145	1.1.145	1.1.146	243°26.1'	1.92	данные отсутствуют	данные отсутствуют	данные отсутствуют
146	1.1.146	1.1.147	238°56.1'	1.94	данные отсутствуют	данные отсутствуют	данные отсутствуют
147	1.1.147	1.1.148	234°15.4'	1.93	данные отсутствуют	данные отсутствуют	данные отсутствуют
148	1.1.148	1.1.149	229°51.1'	1.92	данные отсутствуют	данные отсутствуют	данные отсутствуют
149	1.1.149	1.1.150	225°12.6'	1.93	данные отсутствуют	данные отсутствуют	данные отсутствуют
150	1.1.150	1.1.151	186°12.2'	28.87	данные отсутствуют	данные отсутствуют	данные отсутствуют
151	1.1.151	1.1.152	183°24.7'	3.03	данные отсутствуют	данные отсутствуют	данные отсутствуют
152	1.1.152	1.1.153	186°4.1'	3.03	данные отсутствуют	данные отсутствуют	данные отсутствуют
153	1.1.153	1.1.154	188°57.8'	3.02	данные отсутствуют	данные отсутствуют	данные отсутствуют
154	1.1.154	1.1.155	191°38.7'	3.02	данные отсутствуют	данные отсутствуют	данные отсутствуют
155	1.1.155	1.1.156	194°46.4'	3.02	данные отсутствуют	данные отсутствуют	данные отсутствуют
156	1.1.156	1.1.157	197°21.2'	3.02	данные отсутствуют	данные отсутствуют	данные отсутствуют
157	1.1.157	1.1.158	200°17.4'	3.03	данные отсутствуют	данные отсутствуют	данные отсутствуют
158	1.1.158	1.1.159	203°10.4'	3.02	данные отсутствуют	данные отсутствуют	данные отсутствуют
159	1.1.159	1.1.160	205°58.2'	3.01	данные отсутствуют	данные отсутствуют	данные отсутствуют
160	1.1.160	1.1.161	208°51.1'	3.03	данные отсутствуют	данные отсутствуют	данные отсутствуют
161	1.1.161	1.1.162	211°35.0'	3.02	данные отсутствуют	данные отсутствуют	данные отсутствуют
162	1.1.162	1.1.163	214°28.7'	3.02	данные отсутствуют	данные отсутствуют	данные отсутствуют
163	1.1.163	1.1.164	217°19.6'	3.02	данные отсутствуют	данные отсутствуют	данные отсутствуют
164	1.1.164	1.1.165	200°11.2'	2.17	данные отсутствуют	данные отсутствуют	данные отсутствуют
165	1.1.165	1.1.166	195°45.8'	2.17	данные отсутствуют	данные отсутствуют	данные отсутствуют
166	1.1.166	1.1.167	191°43.5'	2.17	данные отсутствуют	данные отсутствуют	данные отсутствуют
167	1.1.167	1.1.168	187°40.9'	2.17	данные отсутствуют	данные отсутствуют	данные отсутствуют



ДОКУМЕНТ ПОДПИСАН
ЭЛЕКТРОННОЙ ПОДПИСЬЮ

Сертификат: 00BV056B7401CB38D2B3576ACDC8425108

Владелец: ФЕДЕРАЛЬНАЯ СЛУЖБА ГОСУДАРСТВЕННОЙ
РЕГИСТРАЦИИ, КАДАСТРА И КАРТОГРАФИИ
Действителен: с 27.06.2023 по 19.09.2024

полное наименование должности

инициалы, фамилия

Земельный участок

вид объекта недвижимости

Лист № 7 раздела 3.1

Всего листов раздела 3.1: 65

Всего разделов: 8

Всего листов выписки: 586

22.01.2024г. № КУВИ-001/2024-17280814

Кадастровый номер:

78:42:0016201:2

1	2	3	4	5	6	7	8
168	1.1.168	1.1.169	183°42.5'	2.16	данные отсутствуют	данные отсутствуют	данные отсутствуют
169	1.1.169	1.1.170	179°28.3'	2.17	данные отсутствуют	данные отсутствуют	данные отсутствуют
170	1.1.170	1.1.171	175°30.0'	2.17	данные отсутствуют	данные отсутствуют	данные отсутствуют
171	1.1.171	1.1.172	171°14.0'	2.17	данные отсутствуют	данные отсутствуют	данные отсутствуют
172	1.1.172	1.1.173	167°30.0'	2.17	данные отсутствуют	данные отсутствуют	данные отсутствуют
173	1.1.173	1.1.174	163°4.3'	2.16	данные отсутствуют	данные отсутствуют	данные отсутствуют
174	1.1.174	1.1.175	158°53.2'	2.17	данные отсутствуют	данные отсутствуют	данные отсутствуют
175	1.1.175	1.1.176	170°10.9'	1.58	данные отсутствуют	данные отсутствуют	данные отсутствуют
176	1.1.176	1.1.177	175°16.0'	1.58	данные отсутствуют	данные отсутствуют	данные отсутствуют
177	1.1.177	1.1.178	180°21.8'	1.58	данные отсутствуют	данные отсутствуют	данные отсутствуют
178	1.1.178	1.1.179	185°25.4'	1.59	данные отсутствуют	данные отсутствуют	данные отсутствуют
179	1.1.179	1.1.180	190°35.8'	1.58	данные отсутствуют	данные отсутствуют	данные отсутствуют
180	1.1.180	1.1.181	195°47.8'	1.58	данные отсутствуют	данные отсутствуют	данные отсутствуют
181	1.1.181	1.1.182	201°11.6'	1.58	данные отсутствуют	данные отсутствуют	данные отсутствуют
182	1.1.182	1.1.183	205°55.0'	1.58	данные отсутствуют	данные отсутствуют	данные отсутствуют
183	1.1.183	1.1.184	211°16.5'	1.58	данные отсутствуют	данные отсутствуют	данные отсутствуют
184	1.1.184	1.1.185	216°0.1'	1.58	данные отсутствуют	данные отсутствуют	данные отсутствуют
185	1.1.185	1.1.186	221°39.8'	1.58	данные отсутствуют	данные отсутствуют	данные отсутствуют
186	1.1.186	1.1.187	226°47.9'	1.58	данные отсутствуют	данные отсутствуют	данные отсутствуют
187	1.1.187	1.1.188	231°40.8'	1.58	данные отсутствуют	данные отсутствуют	данные отсутствуют
188	1.1.188	1.1.189	236°54.9'	1.58	данные отсутствуют	данные отсутствуют	данные отсутствуют
189	1.1.189	1.1.190	242°8.4'	1.58	данные отсутствуют	данные отсутствуют	данные отсутствуют
190	1.1.190	1.1.191	247°11.0'	1.57	данные отсутствуют	данные отсутствуют	данные отсутствуют
191	1.1.191	1.1.192	250°31.7'	2.97	данные отсутствуют	данные отсутствуют	данные отсутствуют
192	1.1.192	1.1.193	247°50.4'	2.97	данные отсутствуют	данные отсутствуют	данные отсутствуют
193	1.1.193	1.1.194	245°15.1'	2.96	данные отсутствуют	данные отсутствуют	данные отсутствуют
194	1.1.194	1.1.195	242°44.7'	2.97	данные отсутствуют	данные отсутствуют	данные отсутствуют
195	1.1.195	1.1.196	239°47.9'	2.96	данные отсутствуют	данные отсутствуют	данные отсутствуют
196	1.1.196	1.1.197	237°13.1'	2.97	данные отсутствуют	данные отсутствуют	данные отсутствуют



ДОКУМЕНТ ПОДПИСАН
ЭЛЕКТРОННОЙ ПОДПИСЬЮ

Сертификат: 00BV056B7401CB38D2B3576ACDC8425108

Владелец: ФЕДЕРАЛЬНАЯ СЛУЖБА ГОСУДАРСТВЕННОЙ

РЕГИСТРАЦИИ, КАДАСТРА И КАРТОГРАФИИ

Действителен: с 27.06.2023 по 19.09.2024

полное наименование должности

инициалы, фамилия

Земельный участок

вид объекта недвижимости

Лист № 8 раздела 3.1

Всего листов раздела 3.1: 65

Всего разделов: 8

Всего листов выписки: 586

22.01.2024г. № КУВИ-001/2024-17280814

Кадастровый номер:

78:42:0016201:2

1	2	3	4	5	6	7	8
197	1.1.197	1.1.198	234°29.1'	2.96	данные отсутствуют	данные отсутствуют	данные отсутствуют
198	1.1.198	1.1.199	231°51.2'	2.96	данные отсутствуют	данные отсутствуют	данные отсутствуют
199	1.1.199	1.1.200	229°13.9'	2.97	данные отсутствуют	данные отсутствуют	данные отсутствуют
200	1.1.200	1.1.201	226°30.2'	2.96	данные отсутствуют	данные отсутствуют	данные отсутствуют
201	1.1.201	1.1.202	223°46.1'	2.96	данные отсутствуют	данные отсутствуют	данные отсутствуют
202	1.1.202	1.1.203	221°10.1'	2.96	данные отсутствуют	данные отсутствуют	данные отсутствуют
203	1.1.203	1.1.204	219°10.3'	31.47	данные отсутствуют	данные отсутствуют	данные отсутствуют
204	1.1.204	1.1.205	217°6.7'	2.37	данные отсутствуют	данные отсутствуют	данные отсутствуют
205	1.1.205	1.1.206	220°21.9'	2.36	данные отсутствуют	данные отсутствуют	данные отсутствуют
206	1.1.206	1.1.207	223°47.8'	2.36	данные отсутствуют	данные отсутствуют	данные отсутствуют
207	1.1.207	1.1.208	226°53.5'	2.36	данные отсутствуют	данные отсутствуют	данные отсутствуют
208	1.1.208	1.1.209	230°19.1'	2.36	данные отсутствуют	данные отсутствуют	данные отсутствуют
209	1.1.209	1.1.210	233°37.0'	2.36	данные отсутствуют	данные отсутствуют	данные отсутствуют
210	1.1.210	1.1.211	237°7.1'	2.36	данные отсутствуют	данные отсутствуют	данные отсутствуют
211	1.1.211	1.1.212	240°17.1'	2.36	данные отсутствуют	данные отсутствуют	данные отсутствуют
212	1.1.212	1.1.213	243°32.6'	2.36	данные отсутствуют	данные отсутствуют	данные отсутствуют
213	1.1.213	1.1.214	247°1.5'	2.36	данные отсутствуют	данные отсутствуют	данные отсутствуют
214	1.1.214	1.1.215	249°9.5'	2.11	данные отсутствуют	данные отсутствуют	данные отсутствуют
215	1.1.215	1.1.216	245°15.8'	2.1	данные отсутствуют	данные отсутствуют	данные отсутствуют
216	1.1.216	1.1.217	240°59.9'	2.1	данные отсутствуют	данные отсутствуют	данные отсутствуют
217	1.1.217	1.1.218	237°4.1'	2.1	данные отсутствуют	данные отсутствуют	данные отсутствуют
218	1.1.218	1.1.219	233°7.8'	2.1	данные отсутствуют	данные отсутствуют	данные отсутствуют
219	1.1.219	1.1.220	229°2.6'	2.11	данные отсутствуют	данные отсутствуют	данные отсутствуют
220	1.1.220	1.1.221	224°48.4'	2.1	данные отсутствуют	данные отсутствуют	данные отсутствуют
221	1.1.221	1.1.222	220°57.4'	2.11	данные отсутствуют	данные отсутствуют	данные отсутствуют
222	1.1.222	1.1.223	216°52.2'	2.1	данные отсутствуют	данные отсутствуют	данные отсутствуют
223	1.1.223	1.1.224	212°55.9'	2.1	данные отсутствуют	данные отсутствуют	данные отсутствуют
224	1.1.224	1.1.225	208°37.9'	2.11	данные отсутствуют	данные отсутствуют	данные отсутствуют
225	1.1.225	1.1.226	204°44.2'	2.1	данные отсутствуют	данные отсутствуют	данные отсутствуют



ДОКУМЕНТ ПОДПИСАН
ЭЛЕКТРОННОЙ ПОДПИСЬЮ

Сертификат: 00BV056B7401CB38D2B3576ACDC8425108

Владелец: ФЕДЕРАЛЬНАЯ СЛУЖБА ГОСУДАРСТВЕННОЙ

РЕГИСТРАЦИИ, КАДАСТРА И КАРТОГРАФИИ

Действителен: с 27.06.2023 по 19.09.2024

полное наименование должности

инициалы, фамилия

Земельный участок

вид объекта недвижимости

Лист № 9 раздела 3.1

Всего листов раздела 3.1: 65

Всего разделов: 8

Всего листов выписки: 586

22.01.2024г. № КУВИ-001/2024-17280814

Кадастровый номер:

78:42:0016201:2

1	2	3	4	5	6	7	8
226	1.1.226	1.1.227	200°41.0'	2.1	данные отсутствуют	данные отсутствуют	данные отсутствуют
227	1.1.227	1.1.228	196°37.3'	2.1	данные отсутствуют	данные отсутствуют	данные отсутствуют
228	1.1.228	1.1.229	172°17.6'	12.6	данные отсутствуют	данные отсутствуют	данные отсутствуют
229	1.1.229	1.1.230	297°11.9'	0.81	данные отсутствуют	данные отсутствуют	данные отсутствуют
230	1.1.230	1.1.231	322°36.4'	2.19	данные отсутствуют	данные отсутствуют	данные отсутствуют
231	1.1.231	1.1.232	314°31.4'	2.55	данные отсутствуют	данные отсутствуют	данные отсутствуют
232	1.1.232	1.1.233	266°50.6'	73.75	данные отсутствуют	данные отсутствуют	данные отсутствуют
233	1.1.233	1.1.234	265°17.6'	10.97	данные отсутствуют	данные отсутствуют	данные отсутствуют
234	1.1.234	1.1.235	265°5.4'	62.51	данные отсутствуют	данные отсутствуют	данные отсутствуют
235	1.1.235	1.1.236	265°48.0'	17.07	данные отсутствуют	данные отсутствуют	данные отсутствуют
236	1.1.236	1.1.237	269°17.9'	14.7	данные отсутствуют	данные отсутствуют	данные отсутствуют
237	1.1.237	1.1.238	276°41.4'	142.75	данные отсутствуют	данные отсутствуют	данные отсутствуют
238	1.1.238	1.1.239	277°48.1'	4.94	данные отсутствуют	данные отсутствуют	данные отсутствуют
239	1.1.239	1.1.240	274°49.7'	39.33	данные отсутствуют	данные отсутствуют	данные отсутствуют
240	1.1.240	1.1.241	277°3.8'	122.94	данные отсутствуют	данные отсутствуют	данные отсутствуют
241	1.1.241	1.1.242	302°53.1'	9.67	данные отсутствуют	данные отсутствуют	данные отсутствуют
242	1.1.242	1.1.243	278°29.3'	17.68	данные отсутствуют	данные отсутствуют	данные отсутствуют
243	1.1.243	1.1.244	224°45.2'	9.84	данные отсутствуют	данные отсутствуют	данные отсутствуют
244	1.1.244	1.1.245	265°31.6'	22.05	данные отсутствуют	данные отсутствуют	данные отсутствуют
245	1.1.245	1.1.246	256°39.1'	12.34	данные отсутствуют	данные отсутствуют	данные отсутствуют
246	1.1.246	1.1.247	259°45.1'	10.17	данные отсутствуют	данные отсутствуют	данные отсутствуют
247	1.1.247	1.1.248	238°17.5'	7.38	данные отсутствуют	данные отсутствуют	данные отсутствуют
248	1.1.248	1.1.249	245°11.2'	19.47	данные отсутствуют	данные отсутствуют	данные отсутствуют
249	1.1.249	1.1.250	242°1.7'	12.39	данные отсутствуют	данные отсутствуют	данные отсутствуют
250	1.1.250	1.1.251	237°24.2'	37.46	данные отсутствуют	данные отсутствуют	данные отсутствуют
251	1.1.251	1.1.252	240°54.7'	19.4	данные отсутствуют	данные отсутствуют	данные отсутствуют
252	1.1.252	1.1.253	250°9.2'	34.29	данные отсутствуют	данные отсутствуют	данные отсутствуют
253	1.1.253	1.1.254	257°37.5'	2.43	данные отсутствуют	данные отсутствуют	данные отсутствуют
254	1.1.254	1.1.255	264°42.8'	60.46	данные отсутствуют	данные отсутствуют	данные отсутствуют



ДОКУМЕНТ ПОДПИСАН
ЭЛЕКТРОННОЙ ПОДПИСЬЮ

Сертификат: 00BV056B7401CB38D2B3576ACDC8425108

Владелец: ФЕДЕРАЛЬНАЯ СЛУЖБА ГОСУДАРСТВЕННОЙ

РЕГИСТРАЦИИ, КАДАСТРА И КАРТОГРАФИИ

Действителен: с 27.06.2023 по 19.09.2024

полное наименование должности

инициалы, фамилия

Земельный участок
вид объекта недвижимости

Лист № 10 раздела 3.1

Всего листов раздела 3.1: 65

Всего разделов: 8

Всего листов выписки: 586

22.01.2024г. № КУВИ-001/2024-17280814

Кадастровый номер:

78:42:0016201:2

1	2	3	4	5	6	7	8
255	1.1.255	1.1.256	271°22.9'	3.73	данные отсутствуют	данные отсутствуют	данные отсутствуют
256	1.1.256	1.1.257	278°47.8'	27.2	данные отсутствуют	данные отсутствуют	данные отсутствуют
257	1.1.257	1.1.258	338°27.3'	7.05	данные отсутствуют	данные отсутствуют	данные отсутствуют
258	1.1.258	1.1.259	259°4.4'	53.29	данные отсутствуют	данные отсутствуют	данные отсутствуют
259	1.1.259	1.1.260	260°17.5'	6.11	данные отсутствуют	данные отсутствуют	данные отсутствуют
260	1.1.260	1.1.261	260°39.1'	21.67	данные отсутствуют	данные отсутствуют	данные отсутствуют
261	1.1.261	1.1.262	260°24.0'	3.42	данные отсутствуют	данные отсутствуют	данные отсутствуют
262	1.1.262	1.1.263	170°57.7'	3.56	данные отсутствуют	данные отсутствуют	данные отсутствуют
263	1.1.263	1.1.264	188°35.5'	1.41	данные отсутствуют	данные отсутствуют	данные отсутствуют
264	1.1.264	1.1.265	235°11.2'	1.84	данные отсутствуют	данные отсутствуют	данные отсутствуют
265	1.1.265	1.1.266	259°35.3'	27.5	данные отсутствуют	данные отсутствуют	данные отсутствуют
266	1.1.266	1.1.267	169°44.2'	2.47	данные отсутствуют	данные отсутствуют	данные отсутствуют
267	1.1.267	1.1.268	260°1.4'	12.99	данные отсутствуют	данные отсутствуют	данные отсутствуют
268	1.1.268	1.1.269	350°32.3'	2.55	данные отсутствуют	данные отсутствуют	данные отсутствуют
269	1.1.269	1.1.270	260°46.1'	16.77	данные отсутствуют	данные отсутствуют	данные отсутствуют
270	1.1.270	1.1.271	280°4.9'	1.83	данные отсутствуют	данные отсутствуют	данные отсутствуют
271	1.1.271	1.1.272	331°41.9'	1.33	данные отсутствуют	данные отсутствуют	данные отсутствуют
272	1.1.272	1.1.273	351°30.4'	2.23	данные отсутствуют	данные отсутствуют	данные отсутствуют
273	1.1.273	1.1.274	247°45.1'	2.14	данные отсутствуют	данные отсутствуют	данные отсутствуют
274	1.1.274	1.1.275	237°5.7'	29.36	данные отсутствуют	данные отсутствуют	данные отсутствуют
275	1.1.275	1.1.276	233°56.6'	33.98	данные отсутствуют	данные отсутствуют	данные отсутствуют
276	1.1.276	1.1.277	239°47.0'	7.37	данные отсутствуют	данные отсутствуют	данные отсутствуют
277	1.1.277	1.1.278	231°55.7'	4.87	данные отсутствуют	данные отсутствуют	данные отсутствуют
278	1.1.278	1.1.279	239°14.2'	2.44	данные отсутствуют	данные отсутствуют	данные отсутствуют
279	1.1.279	1.1.280	173°10.5'	10.18	данные отсутствуют	данные отсутствуют	данные отсутствуют
280	1.1.280	1.1.281	336°28.4'	13.08	данные отсутствуют	данные отсутствуют	данные отсутствуют
281	1.1.281	1.1.282	338°23.8'	25.75	данные отсутствуют	данные отсутствуют	данные отсутствуют
282	1.1.282	1.1.283	335°15.5'	9.7	данные отсутствуют	данные отсутствуют	данные отсутствуют
283	1.1.283	1.1.284	330°40.6'	14.86	данные отсутствуют	данные отсутствуют	данные отсутствуют



ДОКУМЕНТ ПОДПИСАН
ЭЛЕКТРОННОЙ ПОДПИСЬЮ

Сертификат: 00BV056B7401CB38D2B3576ACDC8425108

Владелец: ФЕДЕРАЛЬНАЯ СЛУЖБА ГОСУДАРСТВЕННОЙ

РЕГИСТРАЦИИ, КАДАСТРА И КАРТОГРАФИИ

Действителен: с 27.06.2023 по 19.09.2024

полное наименование должности

инициалы, фамилия

Земельный участок
вид объекта недвижимости

Лист № 11 раздела 3.1

Всего листов раздела 3.1: 65

Всего разделов: 8

Всего листов выписки: 586

22.01.2024г. № КУВИ-001/2024-17280814

Кадастровый номер:

78:42:0016201:2

1	2	3	4	5	6	7	8
284	1.1.284	1.1.285	331°47.8'	17.2	данные отсутствуют	данные отсутствуют	данные отсутствуют
285	1.1.285	1.1.286	331°26.0'	17.55	данные отсутствуют	данные отсутствуют	данные отсутствуют
286	1.1.286	1.1.287	353°5.5'	9.23	данные отсутствуют	данные отсутствуют	данные отсутствуют
287	1.1.287	1.1.288	5°50.2'	57.93	данные отсутствуют	данные отсутствуют	данные отсутствуют
288	1.1.288	1.1.289	325°17.6'	6.73	данные отсутствуют	данные отсутствуют	данные отсутствуют
289	1.1.289	1.1.290	327°37.4'	8.83	данные отсутствуют	данные отсутствуют	данные отсутствуют
290	1.1.290	1.1.291	322°28.1'	20.45	данные отсутствуют	данные отсутствуют	данные отсутствуют
291	1.1.291	1.1.292	359°31.1'	23.77	данные отсутствуют	данные отсутствуют	данные отсутствуют
292	1.1.292	1.1.293	45°16.8'	11.57	данные отсутствуют	данные отсутствуют	данные отсутствуют
293	1.1.293	1.1.294	99°16.1'	20.92	данные отсутствуют	данные отсутствуют	данные отсутствуют
294	1.1.294	1.1.295	91°36.7'	4.62	данные отсутствуют	данные отсутствуют	данные отсутствуют
295	1.1.295	1.1.296	62°15.7'	10.7	данные отсутствуют	данные отсутствуют	данные отсутствуют
296	1.1.296	1.1.297	45°38.5'	17.04	данные отсутствуют	данные отсутствуют	данные отсутствуют
297	1.1.297	1.1.298	18°13.3'	17.81	данные отсутствуют	данные отсутствуют	данные отсутствуют
298	1.1.298	1.1.299	15°46.3'	29.47	данные отсутствуют	данные отсутствуют	данные отсутствуют
299	1.1.299	1.1.300	344°10.9'	13.1	данные отсутствуют	данные отсутствуют	данные отсутствуют
300	1.1.300	1.1.301	28°35.2'	14.96	данные отсутствуют	данные отсутствуют	данные отсутствуют
301	1.1.301	1.1.302	42°29.8'	18.46	данные отсутствуют	данные отсутствуют	данные отсутствуют
302	1.1.302	1.1.303	64°14.0'	25.35	данные отсутствуют	данные отсутствуют	данные отсутствуют
303	1.1.303	1.1.304	78°7.1'	48.18	данные отсутствуют	данные отсутствуют	данные отсутствуют
304	1.1.304	1.1.305	71°39.5'	80.27	данные отсутствуют	данные отсутствуют	данные отсутствуют
305	1.1.305	1.1.306	54°31.3'	53.6	данные отсутствуют	данные отсутствуют	данные отсутствуют
306	1.1.306	1.1.307	9°38.8'	10.74	данные отсутствуют	данные отсутствуют	данные отсутствуют
307	1.1.307	1.1.308	356°7.4'	56.64	данные отсутствуют	данные отсутствуют	данные отсутствуют
308	1.1.308	1.1.309	35°42.9'	27.79	данные отсутствуют	данные отсутствуют	данные отсутствуют
309	1.1.309	1.1.310	70°53.2'	10.69	данные отсутствуют	данные отсутствуют	данные отсутствуют
310	1.1.310	1.1.311	122°7.2'	54.66	данные отсутствуют	данные отсутствуют	данные отсутствуют
311	1.1.311	1.1.312	133°42.1'	39.93	данные отсутствуют	данные отсутствуют	данные отсутствуют
312	1.1.312	1.1.313	122°43.1'	24.37	данные отсутствуют	данные отсутствуют	данные отсутствуют



ДОКУМЕНТ ПОДПИСАН
ЭЛЕКТРОННОЙ ПОДПИСЬЮ

Сертификат: 00BV056B7401CB38D2B3576ACDC8425108

Владелец: ФЕДЕРАЛЬНАЯ СЛУЖБА ГОСУДАРСТВЕННОЙ

РЕГИСТРАЦИИ, КАДАСТРА И КАРТОГРАФИИ

Действителен: с 27.06.2023 по 19.09.2024

полное наименование должности

инициалы, фамилия

Земельный участок
вид объекта недвижимости

Лист № 12 раздела 3.1

Всего листов раздела 3.1: 65

Всего разделов: 8

Всего листов выписки: 586

22.01.2024г. № КУВИ-001/2024-17280814

Кадастровый номер:

78:42:0016201:2

1	2	3	4	5	6	7	8
313	1.1.313	1.1.314	80°52.0'	8.88	данные отсутствуют	данные отсутствуют	данные отсутствуют
314	1.1.314	1.1.315	38°52.3'	16.95	данные отсутствуют	данные отсутствуют	данные отсутствуют
315	1.1.315	1.1.316	5°11.9'	26.71	данные отсутствуют	данные отсутствуют	данные отсутствуют
316	1.1.316	1.1.317	2°49.2'	48.58	данные отсутствуют	данные отсутствуют	данные отсутствуют
317	1.1.317	1.1.318	31°10.3'	37.04	данные отсутствуют	данные отсутствуют	данные отсутствуют
318	1.1.318	1.1.319	48°26.6'	35.43	данные отсутствуют	данные отсутствуют	данные отсутствуют
319	1.1.319	1.1.320	21°30.2'	21.14	данные отсутствуют	данные отсутствуют	данные отсутствуют
320	1.1.320	1.1.321	358°15.7'	21.09	данные отсутствуют	данные отсутствуют	данные отсутствуют
321	1.1.321	1.1.322	346°18.8'	39.77	данные отсутствуют	данные отсутствуют	данные отсутствуют
322	1.1.322	1.1.323	354°58.0'	42.39	данные отсутствуют	данные отсутствуют	данные отсутствуют
323	1.1.323	1.1.324	10°19.0'	40.6	данные отсутствуют	данные отсутствуют	данные отсутствуют
324	1.1.324	1.1.325	24°11.9'	7.15	данные отсутствуют	данные отсутствуют	данные отсутствуют
325	1.1.325	1.1.326	0°3.6'	9.56	данные отсутствуют	данные отсутствуют	данные отсутствуют
326	1.1.326	1.1.327	339°11.9'	14.7	данные отсутствуют	данные отсутствуют	данные отсутствуют
327	1.1.327	1.1.328	333°24.7'	32.75	данные отсутствуют	данные отсутствуют	данные отсутствуют
328	1.1.328	1.1.329	328°14.9'	23.2	данные отсутствуют	данные отсутствуют	данные отсутствуют
329	1.1.329	1.1.330	20°42.1'	23.11	данные отсутствуют	данные отсутствуют	данные отсутствуют
330	1.1.330	1.1.331	28°23.5'	11.23	данные отсутствуют	данные отсутствуют	данные отсутствуют
331	1.1.331	1.1.332	3°54.4'	10.27	данные отсутствуют	данные отсутствуют	данные отсутствуют
332	1.1.332	1.1.333	19°30.0'	11.05	данные отсутствуют	данные отсутствуют	данные отсутствуют
333	1.1.333	1.1.334	34°1.8'	18.24	данные отсутствуют	данные отсутствуют	данные отсутствуют
334	1.1.334	1.1.335	37°56.6'	52.95	данные отсутствуют	данные отсутствуют	данные отсутствуют
335	1.1.335	1.1.336	48°38.3'	26.07	данные отсутствуют	данные отсутствуют	данные отсутствуют
336	1.1.336	1.1.337	61°33.4'	30.3	данные отсутствуют	данные отсутствуют	данные отсутствуют
337	1.1.337	1.1.338	69°48.4'	44	данные отсутствуют	данные отсутствуют	данные отсутствуют
338	1.1.338	1.1.339	70°50.3'	29.4	данные отсутствуют	данные отсутствуют	данные отсутствуют
339	1.1.339	1.1.340	51°11.9'	55.27	данные отсутствуют	данные отсутствуют	данные отсутствуют
340	1.1.340	1.1.341	98°9.7'	10.35	данные отсутствуют	данные отсутствуют	данные отсутствуют
341	1.1.341	1.1.342	106°9.1'	20.56	данные отсутствуют	данные отсутствуют	данные отсутствуют



ДОКУМЕНТ ПОДПИСАН
ЭЛЕКТРОННОЙ ПОДПИСЬЮ

Сертификат: 00BV056B7401CB38D2B3576ACDC8425108

Владелец: ФЕДЕРАЛЬНАЯ СЛУЖБА ГОСУДАРСТВЕННОЙ

РЕГИСТРАЦИИ, КАДАСТРА И КАРТОГРАФИИ

Действителен: с 27.06.2023 по 19.09.2024

полное наименование должности

инициалы, фамилия

Земельный участок
вид объекта недвижимости

Лист № 13 раздела 3.1

Всего листов раздела 3.1: 65

Всего разделов: 8

Всего листов выписки: 586

22.01.2024г. № КУВИ-001/2024-17280814

Кадастровый номер:

78:42:0016201:2

1	2	3	4	5	6	7	8
342	1.1.342	1.1.343	115°39.1'	13.19	данные отсутствуют	данные отсутствуют	данные отсутствуют
343	1.1.343	1.1.344	127°16.7'	10.95	данные отсутствуют	данные отсутствуют	данные отсутствуют
344	1.1.344	1.1.345	140°8.8'	15.14	данные отсутствуют	данные отсутствуют	данные отсутствуют
345	1.1.345	1.1.346	55°40.2'	0.5	данные отсутствуют	данные отсутствуют	данные отсутствуют
346	1.1.346	1.1.347	320°11.4'	15.24	данные отсутствуют	данные отсутствуют	данные отсутствуют
347	1.1.347	1.1.348	307°14.6'	11.05	данные отсутствуют	данные отсутствуют	данные отсутствуют
348	1.1.348	1.1.349	295°36.1'	13.28	данные отсутствуют	данные отсутствуют	данные отсутствуют
349	1.1.349	1.1.350	286°11.3'	20.73	данные отсутствуют	данные отсутствуют	данные отсутствуют
350	1.1.350	1.1.351	0°52.2'	4.61	данные отсутствуют	данные отсутствуют	данные отсутствуют
351	1.1.351	1.1.352	324°32.0'	32.92	данные отсутствуют	данные отсутствуют	данные отсутствуют
352	1.1.352	1.1.353	316°14.5'	14.68	данные отсутствуют	данные отсутствуют	данные отсутствуют
353	1.1.353	1.1.354	7°39.1'	8.79	данные отсутствуют	данные отсутствуют	данные отсутствуют
354	1.1.354	1.1.355	33°11.9'	3.87	данные отсутствуют	данные отсутствуют	данные отсутствуют
355	1.1.355	1.1.356	4°23.3'	17.25	данные отсутствуют	данные отсутствуют	данные отсутствуют
356	1.1.356	1.1.357	332°44.5'	12.21	данные отсутствуют	данные отсутствуют	данные отсутствуют
357	1.1.357	1.1.358	13°40.5'	13.07	данные отсутствуют	данные отсутствуют	данные отсутствуют
358	1.1.358	1.1.359	27°21.9'	13.77	данные отсутствуют	данные отсутствуют	данные отсутствуют
359	1.1.359	1.1.360	36°30.1'	21.2	данные отсутствуют	данные отсутствуют	данные отсутствуют
360	1.1.360	1.1.361	24°14.6'	38.21	данные отсутствуют	данные отсутствуют	данные отсутствуют
361	1.1.361	1.1.362	43°24.4'	24.91	данные отсутствуют	данные отсутствуют	данные отсутствуют
362	1.1.362	1.1.363	63°52.9'	25.26	данные отсутствуют	данные отсутствуют	данные отсутствуют
363	1.1.363	1.1.364	49°3.2'	24.9	данные отсутствуют	данные отсутствуют	данные отсутствуют
364	1.1.364	1.1.365	35°11.4'	22.78	данные отсутствуют	данные отсутствуют	данные отсутствуют
365	1.1.365	1.1.366	6°51.9'	13.13	данные отсутствуют	данные отсутствуют	данные отсутствуют
366	1.1.366	1.1.367	345°8.9'	40.07	данные отсутствуют	данные отсутствуют	данные отсутствуют
367	1.1.367	1.1.368	353°9.3'	39.35	данные отсутствуют	данные отсутствуют	данные отсутствуют
368	1.1.368	1.1.369	324°26.2'	10.69	данные отсутствуют	данные отсутствуют	данные отсутствуют
369	1.1.369	1.1.370	28°9.4'	6.76	данные отсутствуют	данные отсутствуют	данные отсутствуют
370	1.1.370	1.1.371	355°19.2'	24.88	данные отсутствуют	данные отсутствуют	данные отсутствуют



ДОКУМЕНТ ПОДПИСАН
ЭЛЕКТРОННОЙ ПОДПИСЬЮ

Сертификат: 00BV056B7401CB38D2B3576ACDC8425108

Владелец: ФЕДЕРАЛЬНАЯ СЛУЖБА ГОСУДАРСТВЕННОЙ

РЕГИСТРАЦИИ, КАДАСТРА И КАРТОГРАФИИ

Действителен: с 27.06.2023 по 19.09.2024

полное наименование должности

инициалы, фамилия

Земельный участок
вид объекта недвижимости

Лист № 14 раздела 3.1

Всего листов раздела 3.1: 65

Всего разделов: 8

Всего листов выписки: 586

22.01.2024г. № КУВИ-001/2024-17280814

Кадастровый номер:

78:42:0016201:2

1	2	3	4	5	6	7	8
371	1.1.371	1.1.372	353°37.3`	14.85	данные отсутствуют	данные отсутствуют	данные отсутствуют
372	1.1.372	1.1.373	30°43.1`	32.42	данные отсутствуют	данные отсутствуют	данные отсутствуют
373	1.1.373	1.1.374	54°19.0`	10.05	данные отсутствуют	данные отсутствуют	данные отсутствуют
374	1.1.374	1.1.375	69°34.4`	13.01	данные отсутствуют	данные отсутствуют	данные отсутствуют
375	1.1.375	1.1.376	48°10.5`	32.56	данные отсутствуют	данные отсутствуют	данные отсутствуют
376	1.1.376	1.1.377	25°59.9`	34.33	данные отсутствуют	данные отсутствуют	данные отсутствуют
377	1.1.377	1.1.378	21°32.5`	43.11	данные отсутствуют	данные отсутствуют	данные отсутствуют
378	1.1.378	1.1.379	36°23.8`	19.57	данные отсутствуют	данные отсутствуют	данные отсутствуют
379	1.1.379	1.1.380	18°50.7`	30.9	данные отсутствуют	данные отсутствуют	данные отсутствуют
380	1.1.380	1.1.381	16°12.5`	41.99	данные отсутствуют	данные отсутствуют	данные отсутствуют
381	1.1.381	1.1.382	25°23.3`	32	данные отсутствуют	данные отсутствуют	данные отсутствуют
382	1.1.382	1.1.383	14°55.1`	28.36	данные отсутствуют	данные отсутствуют	данные отсутствуют
383	1.1.383	1.1.384	6°41.2`	14.6	данные отсутствуют	данные отсутствуют	данные отсутствуют
384	1.1.384	1.1.385	8°16.0`	35.61	данные отсутствуют	данные отсутствуют	данные отсутствуют
385	1.1.385	1.1.386	5°49.4`	31.73	данные отсутствуют	данные отсутствуют	данные отсутствуют
386	1.1.386	1.1.387	1°45.8`	22.74	данные отсутствуют	данные отсутствуют	данные отсутствуют
387	1.1.387	1.1.388	352°25.4`	47.17	данные отсутствуют	данные отсутствуют	данные отсутствуют
388	1.1.388	1.1.389	329°17.7`	50.06	данные отсутствуют	данные отсутствуют	данные отсутствуют
389	1.1.389	1.1.390	338°24.4`	31.85	данные отсутствуют	данные отсутствуют	данные отсутствуют
390	1.1.390	1.1.391	341°26.0`	26.16	данные отсутствуют	данные отсутствуют	данные отсутствуют
391	1.1.391	1.1.392	340°38.5`	60.85	данные отсутствуют	данные отсутствуют	данные отсутствуют
392	1.1.392	1.1.393	335°14.6`	20.97	данные отсутствуют	данные отсутствуют	данные отсутствуют
393	1.1.393	1.1.394	339°59.8`	37.77	данные отсутствуют	данные отсутствуют	данные отсутствуют
394	1.1.394	1.1.395	345°57.5`	28.65	данные отсутствуют	данные отсутствуют	данные отсутствуют
395	1.1.395	1.1.396	316°55.6`	12.83	данные отсутствуют	данные отсутствуют	данные отсутствуют
396	1.1.396	1.1.397	21°59.7`	20.93	данные отсутствуют	данные отсутствуют	данные отсутствуют
397	1.1.397	1.1.398	16°52.3`	17.5	данные отсутствуют	данные отсутствуют	данные отсутствуют
398	1.1.398	1.1.399	341°3.8`	39.44	данные отсутствуют	данные отсутствуют	данные отсутствуют
399	1.1.399	1.1.400	358°36.7`	20.24	данные отсутствуют	данные отсутствуют	данные отсутствуют



ДОКУМЕНТ ПОДПИСАН
ЭЛЕКТРОННОЙ ПОДПИСЬЮ

Сертификат: 00BV056B7401CB38D2B3576ACDC8425108

Владелец: ФЕДЕРАЛЬНАЯ СЛУЖБА ГОСУДАРСТВЕННОЙ

РЕГИСТРАЦИИ, КАДАСТРА И КАРТОГРАФИИ

Действителен: с 27.06.2023 по 19.09.2024

полное наименование должности

инициалы, фамилия

Земельный участок
вид объекта недвижимости

Лист № 15 раздела 3.1

Всего листов раздела 3.1: 65

Всего разделов: 8

Всего листов выписки: 586

22.01.2024г. № КУВИ-001/2024-17280814

Кадастровый номер:

78:42:0016201:2

1	2	3	4	5	6	7	8
400	1.1.400	1.1.401	7°3.2'	27.61	данные отсутствуют	данные отсутствуют	данные отсутствуют
401	1.1.401	1.1.402	352°22.2'	27.04	данные отсутствуют	данные отсутствуют	данные отсутствуют
402	1.1.402	1.1.403	359°53.6'	16.17	данные отсутствуют	данные отсутствуют	данные отсутствуют
403	1.1.403	1.1.404	348°27.0'	31.37	данные отсутствуют	данные отсутствуют	данные отсутствуют
404	1.1.404	1.1.405	357°4.4'	26.24	данные отсутствуют	данные отсутствуют	данные отсутствуют
405	1.1.405	1.1.406	358°54.3'	43.45	данные отсутствуют	данные отсутствуют	данные отсутствуют
406	1.1.406	1.1.407	352°49.5'	26.82	данные отсутствуют	данные отсутствуют	данные отсутствуют
407	1.1.407	1.1.408	1°28.7'	19.76	данные отсутствуют	данные отсутствуют	данные отсутствуют
408	1.1.408	1.1.409	351°15.6'	20.86	данные отсутствуют	данные отсутствуют	данные отсутствуют
409	1.1.409	1.1.410	346°25.3'	9.41	данные отсутствуют	данные отсутствуют	данные отсутствуют
410	1.1.410	1.1.411	359°15.7'	34.91	данные отсутствуют	данные отсутствуют	данные отсутствуют
411	1.1.411	1.1.412	344°15.5'	12.79	данные отсутствуют	данные отсутствуют	данные отсутствуют
412	1.1.412	1.1.413	1°24.2'	12.24	данные отсутствуют	данные отсутствуют	данные отсутствуют
413	1.1.413	1.1.414	353°53.8'	23.79	данные отсутствуют	данные отсутствуют	данные отсутствуют
414	1.1.414	1.1.1	358°12.7'	27.22	данные отсутствуют	данные отсутствуют	данные отсутствуют
415	1.2.415	1.2.416	93°2.9'	1.69	данные отсутствуют	данные отсутствуют	данные отсутствуют
416	1.2.416	1.2.417	87°59.4'	1.71	данные отсутствуют	данные отсутствуют	данные отсутствуют
417	1.2.417	1.2.418	82°52.5'	1.69	данные отсутствуют	данные отсутствуют	данные отсутствуют
418	1.2.418	1.2.419	77°50.1'	1.71	данные отсутствуют	данные отсутствуют	данные отсутствуют
419	1.2.419	1.2.420	72°50.9'	1.7	данные отсутствуют	данные отсутствуют	данные отсутствуют
420	1.2.420	1.2.421	67°56.9'	1.7	данные отсутствуют	данные отсутствуют	данные отсутствуют
421	1.2.421	1.2.422	62°40.9'	1.7	данные отсутствуют	данные отсутствуют	данные отсутствуют
422	1.2.422	1.2.423	57°42.5'	1.7	данные отсутствуют	данные отсутствуют	данные отсутствуют
423	1.2.423	1.2.424	52°51.7'	1.71	данные отсутствуют	данные отсутствуют	данные отсутствуют
424	1.2.424	1.2.425	47°51.7'	1.7	данные отсутствуют	данные отсутствуют	данные отсутствуют
425	1.2.425	1.2.426	42°23.2'	1.71	данные отсутствуют	данные отсутствуют	данные отсутствуют
426	1.2.426	1.2.427	37°49.0'	1.7	данные отсутствуют	данные отсутствуют	данные отсутствуют
427	1.2.427	1.2.428	32°34.4'	1.71	данные отсутствуют	данные отсутствуют	данные отсутствуют
428	1.2.428	1.2.429	27°46.4'	1.7	данные отсутствуют	данные отсутствуют	данные отсутствуют



ДОКУМЕНТ ПОДПИСАН
ЭЛЕКТРОННОЙ ПОДПИСЬЮ

Сертификат: 00BV056B7401CB38D2B3576ACDC8425108

Владелец: ФЕДЕРАЛЬНАЯ СЛУЖБА ГОСУДАРСТВЕННОЙ

РЕГИСТРАЦИИ, КАДАСТРА И КАРТОГРАФИИ

Действителен: с 27.06.2023 по 19.09.2024

полное наименование должности

инициалы, фамилия

Земельный участок
вид объекта недвижимости

Лист № 16 раздела 3.1

Всего листов раздела 3.1: 65

Всего разделов: 8

Всего листов выписки: 586

22.01.2024г. № КУВИ-001/2024-17280814

Кадастровый номер:

78:42:0016201:2

1	2	3	4	5	6	7	8
429	1.2.429	1.2.430	22°48.1'	1.7	данные отсутствуют	данные отсутствуют	данные отсутствуют
430	1.2.430	1.2.431	17°22.4'	1.71	данные отсутствуют	данные отсутствуют	данные отсутствуют
431	1.2.431	1.2.432	12°33.9'	1.7	данные отсутствуют	данные отсутствуют	данные отсутствуют
432	1.2.432	1.2.433	7°45.0'	1.71	данные отсутствуют	данные отсутствуют	данные отсутствуют
433	1.2.433	1.2.434	6°41.6'	1.97	данные отсутствуют	данные отсутствуют	данные отсутствуют
434	1.2.434	1.2.435	11°1.6'	1.99	данные отсутствуют	данные отсутствуют	данные отсутствуют
435	1.2.435	1.2.436	14°52.6'	1.99	данные отсутствуют	данные отсутствуют	данные отсутствуют
436	1.2.436	1.2.437	19°10.0'	1.98	данные отсутствуют	данные отсутствуют	данные отсутствуют
437	1.2.437	1.2.438	23°27.8'	1.98	данные отсутствуют	данные отсутствуют	данные отсутствуют
438	1.2.438	1.2.439	27°20.5'	1.98	данные отсутствуют	данные отсутствуют	данные отсутствуют
439	1.2.439	1.2.440	31°36.5'	1.98	данные отсутствуют	данные отсутствуют	данные отсутствуют
440	1.2.440	1.2.441	35°32.3'	1.98	данные отсутствуют	данные отсутствуют	данные отсутствуют
441	1.2.441	1.2.442	39°41.7'	1.99	данные отсутствуют	данные отсутствуют	данные отсутствуют
442	1.2.442	1.2.443	43°58.9'	1.99	данные отсутствуют	данные отсутствуют	данные отсутствуют
443	1.2.443	1.2.444	48°4.6'	1.98	данные отсутствуют	данные отсутствуют	данные отсутствуют
444	1.2.444	1.2.445	52°9.0'	1.99	данные отсутствуют	данные отсутствуют	данные отсутствуют
445	1.2.445	1.2.446	56°18.6'	1.98	данные отсутствуют	данные отсутствуют	данные отсутствуют
446	1.2.446	1.2.447	60°4.6'	1.98	данные отсутствуют	данные отсутствуют	данные отсутствуют
447	1.2.447	1.2.448	64°35.9'	1.98	данные отсутствуют	данные отсутствуют	данные отсутствуют
448	1.2.448	1.2.449	68°28.0'	1.99	данные отсутствуют	данные отсутствуют	данные отсутствуют
449	1.2.449	1.2.450	73°18.1'	2.3	данные отсутствуют	данные отсутствуют	данные отсутствуют
450	1.2.450	1.2.451	69°12.7'	2.31	данные отсутствуют	данные отсутствуют	данные отсутствуют
451	1.2.451	1.2.452	65°12.5'	2.31	данные отсутствуют	данные отсутствуют	данные отсутствуют
452	1.2.452	1.2.453	61°25.7'	2.3	данные отсутствуют	данные отсутствуют	данные отсутствуют
453	1.2.453	1.2.454	57°20.3'	2.32	данные отсутствуют	данные отсутствуют	данные отсутствуют
454	1.2.454	1.2.455	53°28.7'	2.3	данные отсутствуют	данные отсутствуют	данные отсутствуют
455	1.2.455	1.2.456	49°33.6'	2.31	данные отсутствуют	данные отсутствуют	данные отсутствуют
456	1.2.456	1.2.457	45°21.1'	2.31	данные отсутствуют	данные отсутствуют	данные отсутствуют
457	1.2.457	1.2.458	41°29.3'	2.31	данные отсутствуют	данные отсутствуют	данные отсутствуют



ДОКУМЕНТ ПОДПИСАН
ЭЛЕКТРОННОЙ ПОДПИСЬЮ

Сертификат: 00BV056B7401CB38D2B3576ACDC8425108

Владелец: ФЕДЕРАЛЬНАЯ СЛУЖБА ГОСУДАРСТВЕННОЙ

РЕГИСТРАЦИИ, КАДАСТРА И КАРТОГРАФИИ

Действителен: с 27.06.2023 по 19.09.2024

полное наименование должности

инициалы, фамилия

Земельный участок
вид объекта недвижимости

Лист № 17 раздела 3.1

Всего листов раздела 3.1: 65

Всего разделов: 8

Всего листов выписки: 586

22.01.2024г. № КУВИ-001/2024-17280814

Кадастровый номер:

78:42:0016201:2

1	2	3	4	5	6	7	8
458	1.2.458	1.2.459	37°36.8'	2.31	данные отсутствуют	данные отсутствуют	данные отсутствуют
459	1.2.459	1.2.460	33°41.4'	2.31	данные отсутствуют	данные отсутствуют	данные отсутствуют
460	1.2.460	1.2.461	29°33.6'	2.31	данные отсутствуют	данные отсутствуют	данные отсутствуют
461	1.2.461	1.2.462	25°54.0'	2.31	данные отсутствуют	данные отсутствуют	данные отсутствуют
462	1.2.462	1.2.463	36°31.7'	2.02	данные отсутствуют	данные отсутствуют	данные отсутствуют
463	1.2.463	1.2.464	40°47.2'	2.02	данные отсутствуют	данные отсутствуют	данные отсутствуют
464	1.2.464	1.2.465	45°24.1'	2.02	данные отсутствуют	данные отсутствуют	данные отсутствуют
465	1.2.465	1.2.466	49°12.8'	2.02	данные отсутствуют	данные отсутствуют	данные отсутствуют
466	1.2.466	1.2.467	53°52.1'	2.02	данные отсутствуют	данные отсутствуют	данные отсутствуют
467	1.2.467	1.2.468	58°6.9'	2.03	данные отсутствуют	данные отсутствуют	данные отсутствуют
468	1.2.468	1.2.469	62°17.6'	2.02	данные отсутствуют	данные отсутствуют	данные отсутствуют
469	1.2.469	1.2.470	66°36.9'	2.02	данные отсутствуют	данные отсутствуют	данные отсутствуют
470	1.2.470	1.2.471	70°56.2'	2.02	данные отсутствуют	данные отсутствуют	данные отсутствуют
471	1.2.471	1.2.472	75°8.5'	2.03	данные отсутствуют	данные отсутствуют	данные отсутствуют
472	1.2.472	1.2.473	79°28.0'	2.02	данные отсутствуют	данные отсутствуют	данные отсутствуют
473	1.2.473	1.2.474	83°45.2'	2.02	данные отсутствуют	данные отсутствуют	данные отсутствуют
474	1.2.474	1.2.475	88°17.9'	2.02	данные отсутствуют	данные отсутствуют	данные отсутствуют
475	1.2.475	1.2.476	92°16.1'	2.02	данные отсутствуют	данные отсутствуют	данные отсутствуют
476	1.2.476	1.2.477	96°50.6'	2.01	данные отсутствуют	данные отсутствуют	данные отсутствуют
477	1.2.477	1.2.478	100°48.7'	2.03	данные отсутствуют	данные отсутствуют	данные отсутствуют
478	1.2.478	1.2.479	105°28.7'	2.02	данные отсутствуют	данные отсутствуют	данные отсутствуют
479	1.2.479	1.2.480	109°25.4'	2.01	данные отсутствуют	данные отсутствуют	данные отсутствуют
480	1.2.480	1.2.481	113°54.3'	2.02	данные отсутствуют	данные отсутствуют	данные отсутствуют
481	1.2.481	1.2.482	117°57.4'	2.03	данные отсутствуют	данные отсутствуют	данные отсутствуют
482	1.2.482	1.2.483	107°48.4'	91.57	данные отсутствуют	данные отсутствуют	данные отсутствуют
483	1.2.483	1.2.484	115°26.9'	1.61	данные отсутствуют	данные отсутствуют	данные отсутствуют
484	1.2.484	1.2.485	109°33.5'	1.61	данные отсутствуют	данные отсутствуют	данные отсутствуют
485	1.2.485	1.2.486	104°22.9'	1.61	данные отсутствуют	данные отсутствуют	данные отсутствуют
486	1.2.486	1.2.487	98°56.2'	1.61	данные отсутствуют	данные отсутствуют	данные отсутствуют



ДОКУМЕНТ ПОДПИСАН
ЭЛЕКТРОННОЙ ПОДПИСЬЮ

Сертификат: 00BV056B7401CB38D2B3576ACDC8425108

Владелец: ФЕДЕРАЛЬНАЯ СЛУЖБА ГОСУДАРСТВЕННОЙ

РЕГИСТРАЦИИ, КАДАСТРА И КАРТОГРАФИИ

Действителен: с 27.06.2023 по 19.09.2024

полное наименование должности

инициалы, фамилия

Земельный участок
вид объекта недвижимости

Лист № 18 раздела 3.1

Всего листов раздела 3.1: 65

Всего разделов: 8

Всего листов выписки: 586

22.01.2024г. № КУВИ-001/2024-17280814

Кадастровый номер:

78:42:0016201:2

1	2	3	4	5	6	7	8
487	1.2.487	1.2.488	93°34.6'	1.6	данные отсутствуют	данные отсутствуют	данные отсутствуют
488	1.2.488	1.2.489	87°52.0'	1.61	данные отсутствуют	данные отсутствуют	данные отсутствуют
489	1.2.489	1.2.490	82°52.5'	1.61	данные отсутствуют	данные отсутствуют	данные отсутствуют
490	1.2.490	1.2.491	77°5.1'	1.61	данные отсутствуют	данные отсутствуют	данные отсутствуют
491	1.2.491	1.2.492	71°54.2'	1.61	данные отсутствуют	данные отсутствуют	данные отсутствуют
492	1.2.492	1.2.493	66°36.9'	1.61	данные отсутствуют	данные отсутствуют	данные отсутствуют
493	1.2.493	1.2.494	60°52.6'	1.6	данные отсутствуют	данные отсутствуют	данные отсутствуют
494	1.2.494	1.2.495	55°37.2'	1.61	данные отсутствуют	данные отсутствуют	данные отсутствуют
495	1.2.495	1.2.496	50°17.1'	1.61	данные отсутствуют	данные отсутствуют	данные отсутствуют
496	1.2.496	1.2.497	44°44.9'	1.61	данные отсутствуют	данные отсутствуют	данные отсутствуют
497	1.2.497	1.2.498	39°29.3'	1.62	данные отсутствуют	данные отсутствуют	данные отсутствуют
498	1.2.498	1.2.499	34°5.2'	1.61	данные отсутствуют	данные отсутствуют	данные отсутствуют
499	1.2.499	1.2.500	28°38.3'	1.61	данные отсутствуют	данные отсутствуют	данные отсутствуют
500	1.2.500	1.2.501	23°3.5'	1.61	данные отсутствуют	данные отсутствуют	данные отсутствуют
501	1.2.501	1.2.502	17°39.0'	1.62	данные отсутствуют	данные отсутствуют	данные отсутствуют
502	1.2.502	1.2.503	12°13.1'	1.61	данные отсутствуют	данные отсутствуют	данные отсутствуют
503	1.2.503	1.2.504	7°7.5'	1.61	данные отсутствуют	данные отсутствуют	данные отсутствуют
504	1.2.504	1.2.505	1°25.4'	1.61	данные отсутствуют	данные отсутствуют	данные отсутствуют
505	1.2.505	1.2.506	356°4.0'	1.6	данные отсутствуют	данные отсутствуют	данные отсутствуют
506	1.2.506	1.2.507	350°42.8'	1.61	данные отсутствуют	данные отсутствуют	данные отсутствуют
507	1.2.507	1.2.508	345°16.5'	1.61	данные отсутствуют	данные отсутствуют	данные отсутствуют
508	1.2.508	1.2.509	339°59.2'	1.61	данные отсутствуют	данные отсутствуют	данные отсутствуют
509	1.2.509	1.2.510	334°13.9'	1.61	данные отсутствуют	данные отсутствуют	данные отсутствуют
510	1.2.510	1.2.511	328°58.5'	1.61	данные отсутствуют	данные отсутствуют	данные отсутствуют
511	1.2.511	1.2.512	323°50.5'	1.61	данные отсутствуют	данные отсутствуют	данные отсутствуют
512	1.2.512	1.2.513	318°16.7'	1.61	данные отсутствуют	данные отсутствуют	данные отсутствуют
513	1.2.513	1.2.514	312°59.4'	1.61	данные отсутствуют	данные отсутствуют	данные отсутствуют
514	1.2.514	1.2.515	333°41.3'	22.22	данные отсутствуют	данные отсутствуют	данные отсутствуют
515	1.2.515	1.2.516	4°0.6'	53.91	данные отсутствуют	данные отсутствуют	данные отсутствуют



ДОКУМЕНТ ПОДПИСАН
ЭЛЕКТРОННОЙ ПОДПИСЬЮ

Сертификат: 00BV056B7401CB38D2B3576ACDC8425108

Владелец: ФЕДЕРАЛЬНАЯ СЛУЖБА ГОСУДАРСТВЕННОЙ

РЕГИСТРАЦИИ, КАДАСТРА И КАРТОГРАФИИ

Действителен: с 27.06.2023 по 19.09.2024

полное наименование должности

инициалы, фамилия

Земельный участок
вид объекта недвижимости

Лист № 19 раздела 3.1

Всего листов раздела 3.1: 65

Всего разделов: 8

Всего листов выписки: 586

22.01.2024г. № КУВИ-001/2024-17280814

Кадастровый номер:

78:42:0016201:2

1	2	3	4	5	6	7	8
516	1.2.516	1.2.517	10°36.5'	35.04	данные отсутствуют	данные отсутствуют	данные отсутствуют
517	1.2.517	1.2.518	351°52.2'	37.05	данные отсутствуют	данные отсутствуют	данные отсутствуют
518	1.2.518	1.2.519	337°4.9'	30.66	данные отсутствуют	данные отсутствуют	данные отсутствуют
519	1.2.519	1.2.520	350°51.1'	2.7	данные отсутствуют	данные отсутствуют	данные отсутствуют
520	1.2.520	1.2.521	347°36.5'	2.7	данные отсутствуют	данные отсутствуют	данные отсутствуют
521	1.2.521	1.2.522	344°6.8'	2.7	данные отсутствуют	данные отсутствуют	данные отсутствуют
522	1.2.522	1.2.523	340°45.6'	2.7	данные отсутствуют	данные отсутствуют	данные отсутствуют
523	1.2.523	1.2.524	337°36.5'	2.7	данные отсутствуют	данные отсутствуют	данные отсутствуют
524	1.2.524	1.2.525	333°54.5'	2.71	данные отсутствуют	данные отсутствуют	данные отсутствуют
525	1.2.525	1.2.526	330°46.9'	2.7	данные отсутствуют	данные отсутствуют	данные отсутствуют
526	1.2.526	1.2.527	327°22.0'	2.71	данные отсутствуют	данные отсутствуют	данные отсутствуют
527	1.2.527	1.2.528	323°53.7'	2.7	данные отсутствуют	данные отсутствуют	данные отсутствуют
528	1.2.528	1.2.529	320°32.8'	2.71	данные отсутствуют	данные отсутствуют	данные отсутствуют
529	1.2.529	1.2.530	317°14.6'	2.71	данные отсутствуют	данные отсутствуют	данные отсутствуют
530	1.2.530	1.2.531	313°48.0'	2.7	данные отсутствуют	данные отсутствуют	данные отсутствуют
531	1.2.531	1.2.532	310°20.9'	2.7	данные отсутствуют	данные отсутствуют	данные отсутствуют
532	1.2.532	1.2.533	307°2.3'	2.71	данные отсутствуют	данные отсутствуют	данные отсутствуют
533	1.2.533	1.2.534	303°41.4'	2.7	данные отсутствуют	данные отсутствуют	данные отсутствуют
534	1.2.534	1.2.535	300°16.3'	2.7	данные отсутствуют	данные отсутствуют	данные отсутствуют
535	1.2.535	1.2.536	296°45.2'	2.71	данные отсутствуют	данные отсутствуют	данные отсутствуют
536	1.2.536	1.2.537	293°31.9'	2.7	данные отсутствуют	данные отсутствуют	данные отсутствуют
537	1.2.537	1.2.538	290°22.9'	2.7	данные отсутствуют	данные отсутствуют	данные отсутствуют
538	1.2.538	1.2.539	295°56.8'	26.51	данные отсутствуют	данные отсутствуют	данные отсутствуют
539	1.2.539	1.2.540	297°23.7'	1.54	данные отсутствуют	данные отсутствуют	данные отсутствуют
540	1.2.540	1.2.541	303°41.4'	1.55	данные отсутствуют	данные отсутствуют	данные отсутствуют
541	1.2.541	1.2.542	309°28.3'	1.54	данные отсутствуют	данные отсутствуют	данные отсутствуют
542	1.2.542	1.2.543	315°31.6'	1.54	данные отсутствуют	данные отсутствуют	данные отсутствуют
543	1.2.543	1.2.544	321°3.0'	1.54	данные отсутствуют	данные отсутствуют	данные отсутствуют
544	1.2.544	1.2.545	327°7.9'	1.55	данные отсутствуют	данные отсутствуют	данные отсутствуют



ДОКУМЕНТ ПОДПИСАН
ЭЛЕКТРОННОЙ ПОДПИСЬЮ

Сертификат: 00BV056B7401CB38D2B3576ACDC8425108

Владелец: ФЕДЕРАЛЬНАЯ СЛУЖБА ГОСУДАРСТВЕННОЙ

РЕГИСТРАЦИИ, КАДАСТРА И КАРТОГРАФИИ

Действителен: с 27.06.2023 по 19.09.2024

полное наименование должности

инициалы, фамилия

Земельный участок
вид объекта недвижимости

Лист № 20 раздела 3.1

Всего листов раздела 3.1: 65

Всего разделов: 8

Всего листов выписки: 586

22.01.2024г. № КУВИ-001/2024-17280814

Кадастровый номер:

78:42:0016201:2

1	2	3	4	5	6	7	8
545	1.2.545	1.2.546	332°56.1`	1.54	данные отсутствуют	данные отсутствуют	данные отсутствуют
546	1.2.546	1.2.547	338°44.9`	1.55	данные отсутствуют	данные отсутствуют	данные отсутствуют
547	1.2.547	1.2.548	344°36.9`	1.55	данные отсутствуют	данные отсутствуют	данные отсутствуют
548	1.2.548	1.2.549	350°17.6`	1.54	данные отсутствуют	данные отсутствуют	данные отсутствуют
549	1.2.549	1.2.550	356°17.1`	1.54	данные отсутствуют	данные отсутствуют	данные отсутствуют
550	1.2.550	1.2.551	1°51.6`	1.54	данные отсутствуют	данные отсутствуют	данные отсутствуют
551	1.2.551	1.2.552	8°11.0`	1.55	данные отсутствуют	данные отсутствуют	данные отсутствуют
552	1.2.552	1.2.553	13°51.4`	1.54	данные отсутствуют	данные отсутствуют	данные отсутствуют
553	1.2.553	1.2.554	19°36.2`	1.55	данные отсутствуют	данные отсутствуют	данные отсутствуют
554	1.2.554	1.2.555	25°23.9`	1.54	данные отсутствуют	данные отсутствуют	данные отсутствуют
555	1.2.555	1.2.556	31°13.1`	1.54	данные отсутствуют	данные отсутствуют	данные отсутствуют
556	1.2.556	1.2.557	37°23.3`	1.55	данные отсутствуют	данные отсутствуют	данные отсутствуют
557	1.2.557	1.2.558	42°53.9`	1.54	данные отсутствуют	данные отсутствуют	данные отсутствуют
558	1.2.558	1.2.559	48°57.2`	1.54	данные отсутствуют	данные отсутствуют	данные отсутствуют
559	1.2.559	1.2.560	54°45.9`	1.54	данные отсутствуют	данные отсутствуют	данные отсутствуют
560	1.2.560	1.2.561	60°37.3`	1.55	данные отсутствуют	данные отсутствуют	данные отсутствуют
561	1.2.561	1.2.562	66°15.8`	1.54	данные отсутствуют	данные отсутствуют	данные отсутствуют
562	1.2.562	1.2.563	72°16.1`	1.54	данные отсутствуют	данные отсутствуют	данные отсутствуют
563	1.2.563	1.2.564	78°2.1`	1.54	данные отсутствуют	данные отсутствуют	данные отсутствуют
564	1.2.564	1.2.565	84°4.1`	1.55	данные отсутствуют	данные отсутствуют	данные отсутствуют
565	1.2.565	1.2.566	90°0.0`	1.54	данные отсутствуют	данные отсутствуют	данные отсутствуют
566	1.2.566	1.2.567	95°33.8`	1.55	данные отсутствуют	данные отсутствуют	данные отсутствуют
567	1.2.567	1.2.568	101°36.1`	1.54	данные отсутствуют	данные отсутствуют	данные отсутствуют
568	1.2.568	1.2.569	107°16.0`	1.55	данные отсутствуют	данные отсутствуют	данные отсутствуют
569	1.2.569	1.2.570	112°54.4`	1.54	данные отсутствуют	данные отсутствуют	данные отсутствуют
570	1.2.570	1.2.571	115°41.6`	44.1	данные отсутствуют	данные отсутствуют	данные отсутствуют
571	1.2.571	1.2.572	143°20.2`	4.44	данные отсутствуют	данные отсутствуют	данные отсутствуют
572	1.2.572	1.2.573	141°18.0`	4.45	данные отсутствуют	данные отсутствуют	данные отсутствуют
573	1.2.573	1.2.574	139°12.2`	4.44	данные отсутствуют	данные отсутствуют	данные отсутствуют



ДОКУМЕНТ ПОДПИСАН
ЭЛЕКТРОННОЙ ПОДПИСЬЮ

Сертификат: 00BV056B7401CB38D2B3576ACDC8425108

Владелец: ФЕДЕРАЛЬНАЯ СЛУЖБА ГОСУДАРСТВЕННОЙ

РЕГИСТРАЦИИ, КАДАСТРА И КАРТОГРАФИИ

Действителен: с 27.06.2023 по 19.09.2024

полное наименование должности

инициалы, фамилия

Земельный участок
вид объекта недвижимости

Лист № 21 раздела 3.1

Всего листов раздела 3.1: 65

Всего разделов: 8

Всего листов выписки: 586

22.01.2024г. № КУВИ-001/2024-17280814

Кадастровый номер:

78:42:0016201:2

1	2	3	4	5	6	7	8
574	1.2.574	1.2.575	137°11.3`	4.44	данные отсутствуют	данные отсутствуют	данные отсутствуют
575	1.2.575	1.2.576	135°16.4`	4.45	данные отсутствуют	данные отсутствуют	данные отсутствуют
576	1.2.576	1.2.577	133°10.6`	4.44	данные отсутствуют	данные отсутствуют	данные отсутствуют
577	1.2.577	1.2.578	131°9.7`	4.44	данные отсутствуют	данные отсутствуют	данные отсутствуют
578	1.2.578	1.2.579	129°14.6`	4.44	данные отсутствуют	данные отсутствуют	данные отсутствуют
579	1.2.579	1.2.580	127°7.7`	4.44	данные отсутствуют	данные отсутствуют	данные отсутствуют
580	1.2.580	1.2.581	125°11.6`	4.44	данные отсутствуют	данные отсутствуют	данные отсутствуют
581	1.2.581	1.2.582	123°9.2`	4.44	данные отсутствуют	данные отсутствуют	данные отсутствуют
582	1.2.582	1.2.583	121°11.1`	4.44	данные отсутствуют	данные отсутствуют	данные отсутствуют
583	1.2.583	1.2.584	119°13.0`	4.45	данные отсутствуют	данные отсутствуют	данные отсутствуют
584	1.2.584	1.2.585	117°5.1`	4.44	данные отсутствуют	данные отсутствуют	данные отсутствуют
585	1.2.585	1.2.586	115°10.9`	4.44	данные отсутствуют	данные отсутствуют	данные отсутствуют
586	1.2.586	1.2.587	113°2.8`	4.44	данные отсутствуют	данные отсутствуют	данные отсутствуют
587	1.2.587	1.2.588	111°7.8`	4.44	данные отсутствуют	данные отсутствуют	данные отсутствуют
588	1.2.588	1.2.589	109°10.1`	4.45	данные отсутствуют	данные отсутствуют	данные отсутствуют
589	1.2.589	1.2.590	107°0.5`	4.44	данные отсутствуют	данные отсутствуют	данные отсутствуют
590	1.2.590	1.2.591	85°17.5`	4.26	данные отсутствуют	данные отсутствуют	данные отсутствуют
591	1.2.591	1.2.592	87°10.7`	4.27	данные отсутствуют	данные отсутствуют	данные отсутствуют
592	1.2.592	1.2.593	89°19.7`	4.27	данные отсутствуют	данные отсутствуют	данные отсутствуют
593	1.2.593	1.2.594	91°28.7`	4.26	данные отсутствуют	данные отсутствуют	данные отсутствуют
594	1.2.594	1.2.595	93°29.6`	4.27	данные отсутствуют	данные отсутствуют	данные отсутствуют
595	1.2.595	1.2.596	95°30.6`	4.27	данные отсутствуют	данные отсутствуют	данные отсутствуют
596	1.2.596	1.2.597	97°40.4`	4.27	данные отсутствуют	данные отсутствуют	данные отсутствуют
597	1.2.597	1.2.598	99°43.7`	4.26	данные отсутствуют	данные отсутствуют	данные отсутствуют
598	1.2.598	1.2.599	101°45.4`	4.27	данные отсутствуют	данные отсутствуют	данные отсутствуют
599	1.2.599	1.2.600	103°50.5`	4.26	данные отсутствуют	данные отсутствуют	данные отсутствуют
600	1.2.600	1.2.601	105°45.7`	4.27	данные отсутствуют	данные отсутствуют	данные отсутствуют
601	1.2.601	1.2.602	107°50.8`	2.77	данные отсутствуют	данные отсутствуют	данные отсутствуют
602	1.2.602	1.2.603	104°32.0`	2.79	данные отсутствуют	данные отсутствуют	данные отсутствуют



ДОКУМЕНТ ПОДПИСАН
ЭЛЕКТРОННОЙ ПОДПИСЬЮ

Сертификат: 00BV056B7401CB38D2B3576ACDC8425108

Владелец: ФЕДЕРАЛЬНАЯ СЛУЖБА ГОСУДАРСТВЕННОЙ

РЕГИСТРАЦИИ, КАДАСТРА И КАРТОГРАФИИ

Действителен: с 27.06.2023 по 19.09.2024

полное наименование должности

инициалы, фамилия

Земельный участок
вид объекта недвижимости

Лист № 22 раздела 3.1

Всего листов раздела 3.1: 65

Всего разделов: 8

Всего листов выписки: 586

22.01.2024г. № КУВИ-001/2024-17280814

Кадастровый номер:

78:42:0016201:2

1	2	3	4	5	6	7	8
603	1.2.603	1.2.604	101°13.7'	2.77	данные отсутствуют	данные отсутствуют	данные отсутствуют
604	1.2.604	1.2.605	97°50.3'	2.79	данные отсутствуют	данные отсутствуют	данные отсутствуют
605	1.2.605	1.2.606	94°44.8'	2.78	данные отсутствуют	данные отсутствуют	данные отсутствуют
606	1.2.606	1.2.607	91°26.5'	2.78	данные отсутствуют	данные отсутствуют	данные отсутствуют
607	1.2.607	1.2.608	88°8.8'	2.78	данные отсутствуют	данные отсутствуют	данные отсутствуют
608	1.2.608	1.2.609	84°50.6'	2.78	данные отсутствуют	данные отсутствуют	данные отсутствуют
609	1.2.609	1.2.610	81°31.2'	2.78	данные отсутствуют	данные отсутствуют	данные отсутствуют
610	1.2.610	1.2.611	78°24.5'	2.79	данные отсутствуют	данные отсутствуют	данные отсутствуют
611	1.2.611	1.2.612	74°57.7'	2.78	данные отсутствуют	данные отсутствуют	данные отсутствуют
612	1.2.612	1.2.613	71°49.5'	2.79	данные отсутствуют	данные отсутствуют	данные отсутствуют
613	1.2.613	1.2.614	77°17.8'	2.5	данные отсутствуют	данные отсутствуют	данные отсутствуют
614	1.2.614	1.2.615	80°48.1'	2.5	данные отсутствуют	данные отсутствуют	данные отсутствуют
615	1.2.615	1.2.616	84°31.0'	2.51	данные отсутствуют	данные отсутствуют	данные отсутствуют
616	1.2.616	1.2.617	88°10.0'	2.5	данные отсутствуют	данные отсутствуют	данные отсутствуют
617	1.2.617	1.2.618	91°49.6'	2.51	данные отсутствуют	данные отсутствуют	данные отсутствуют
618	1.2.618	1.2.619	95°16.6'	2.5	данные отсутствуют	данные отсутствуют	данные отсутствуют
619	1.2.619	1.2.620	98°56.2'	2.51	данные отсутствуют	данные отсутствуют	данные отсутствуют
620	1.2.620	1.2.621	102°39.2'	2.51	данные отсутствуют	данные отсутствуют	данные отсутствуют
621	1.2.621	1.2.622	106°28.8'	2.5	данные отсутствуют	данные отсутствуют	данные отсутствуют
622	1.2.622	1.2.623	109°48.4'	2.51	данные отсутствуют	данные отсутствуют	данные отсутствуют
623	1.2.623	1.2.624	113°29.9'	2.51	данные отсутствуют	данные отсутствуют	данные отсутствуют
624	1.2.624	1.2.625	117°4.6'	2.5	данные отсутствуют	данные отсутствуют	данные отсутствуют
625	1.2.625	1.2.626	120°57.8'	2.51	данные отсутствуют	данные отсутствуют	данные отсутствуют
626	1.2.626	1.2.627	124°15.7'	2.5	данные отсутствуют	данные отсутствуют	данные отсутствуют
627	1.2.627	1.2.628	128°11.8'	2.51	данные отсутствуют	данные отсутствуют	данные отсутствуют
628	1.2.628	1.2.629	131°26.6'	2.51	данные отсутствуют	данные отсутствуют	данные отсутствуют
629	1.2.629	1.2.630	135°19.4'	2.5	данные отсутствуют	данные отсутствуют	данные отсутствуют
630	1.2.630	1.2.631	138°52.7'	2.51	данные отсутствуют	данные отсутствуют	данные отсутствуют
631	1.2.631	1.2.632	142°37.6'	2.5	данные отсутствуют	данные отсутствуют	данные отсутствуют



ДОКУМЕНТ ПОДПИСАН
ЭЛЕКТРОННОЙ ПОДПИСЬЮ

Сертификат: 00BV056B7401CB38D2B3576ACDC8425108

Владелец: ФЕДЕРАЛЬНАЯ СЛУЖБА ГОСУДАРСТВЕННОЙ

РЕГИСТРАЦИИ, КАДАСТРА И КАРТОГРАФИИ

Действителен: с 27.06.2023 по 19.09.2024

полное наименование должности

инициалы, фамилия

Земельный участок
вид объекта недвижимости

Лист № 23 раздела 3.1

Всего листов раздела 3.1: 65

Всего разделов: 8

Всего листов выписки: 586

22.01.2024г. № КУВИ-001/2024-17280814

Кадастровый номер:

78:42:0016201:2

1	2	3	4	5	6	7	8
632	1.2.632	1.2.633	146°22.4'	2.51	данные отсутствуют	данные отсутствуют	данные отсутствуют
633	1.2.633	1.2.634	149°44.6'	2.5	данные отсутствуют	данные отсутствуют	данные отсутствуют
634	1.2.634	1.2.635	153°13.9'	2.51	данные отсутствуют	данные отсутствуют	данные отсутствуют
635	1.2.635	1.2.636	150°32.2'	36.7	данные отсутствуют	данные отсутствуют	данные отсутствуют
636	1.2.636	1.2.637	157°58.8'	36.01	данные отсутствуют	данные отсутствуют	данные отсутствуют
637	1.2.637	1.2.638	142°32.3'	1.94	данные отсутствуют	данные отсутствуют	данные отсутствуют
638	1.2.638	1.2.639	147°3.1'	1.93	данные отсутствуют	данные отсутствуют	данные отсутствуют
639	1.2.639	1.2.640	151°34.7'	1.93	данные отсутствуют	данные отсутствуют	данные отсутствуют
640	1.2.640	1.2.641	155°56.8'	1.94	данные отсутствуют	данные отсутствуют	данные отсутствуют
641	1.2.641	1.2.642	160°37.6'	1.93	данные отсутствуют	данные отсутствуют	данные отсутствуют
642	1.2.642	1.2.643	165°19.0'	1.93	данные отсутствуют	данные отсутствуют	данные отсутствуют
643	1.2.643	1.2.644	169°54.4'	1.94	данные отсутствуют	данные отсутствуют	данные отсутствуют
644	1.2.644	1.2.645	174°38.6'	1.93	данные отсутствуют	данные отсутствуют	данные отсутствуют
645	1.2.645	1.2.646	179°6.8'	1.94	данные отсутствуют	данные отсутствуют	данные отсутствуют
646	1.2.646	1.2.647	183°33.5'	1.93	данные отсутствуют	данные отсутствуют	данные отсутствуют
647	1.2.647	1.2.648	188°20.4'	1.93	данные отсутствуют	данные отсутствуют	данные отсутствуют
648	1.2.648	1.2.649	192°49.0'	1.94	данные отсутствуют	данные отсутствуют	данные отсутствуют
649	1.2.649	1.2.650	197°29.8'	1.93	данные отсутствуют	данные отсутствуют	данные отсутствуют
650	1.2.650	1.2.651	202°11.2'	1.93	данные отсутствуют	данные отсутствуют	данные отсутствуют
651	1.2.651	1.2.652	206°25.9'	1.93	данные отсутствуют	данные отсутствуют	данные отсутствуют
652	1.2.652	1.2.653	211°28.3'	1.93	данные отсутствуют	данные отсутствуют	данные отсутствуют
653	1.2.653	1.2.654	215°44.6'	1.93	данные отсутствуют	данные отсутствуют	данные отсутствуют
654	1.2.654	1.2.655	220°22.6'	1.93	данные отсутствуют	данные отсутствуют	данные отсутствуют
655	1.2.655	1.2.656	206°22.5'	1.35	данные отсутствуют	данные отсутствуют	данные отсутствуют
656	1.2.656	1.2.657	200°27.4'	1.34	данные отсутствуют	данные отсутствуют	данные отсутствуют
657	1.2.657	1.2.658	194°14.6'	1.34	данные отсутствуют	данные отсутствуют	данные отсутствуют
658	1.2.658	1.2.659	188°58.4'	1.35	данные отсутствуют	данные отсутствуют	данные отсутствуют
659	1.2.659	1.2.660	182°33.8'	1.34	данные отсутствуют	данные отсутствуют	данные отсутствуют
660	1.2.660	1.2.661	142°44.0'	1.73	данные отсутствуют	данные отсутствуют	данные отсутствуют



ДОКУМЕНТ ПОДПИСАН
ЭЛЕКТРОННОЙ ПОДПИСЬЮ

Сертификат: 00BV056B7401CB38D2B3576ACDC8425108

Владелец: ФЕДЕРАЛЬНАЯ СЛУЖБА ГОСУДАРСТВЕННОЙ

РЕГИСТРАЦИИ, КАДАСТРА И КАРТОГРАФИИ

Действителен: с 27.06.2023 по 19.09.2024

полное наименование должности

инициалы, фамилия

Земельный участок
вид объекта недвижимости

Лист № 24 раздела 3.1

Всего листов раздела 3.1: 65

Всего разделов: 8

Всего листов выписки: 586

22.01.2024г. № КУВИ-001/2024-17280814

Кадастровый номер:

78:42:0016201:2

1	2	3	4	5	6	7	8
661	1.2.661	1.2.662	138°2.2'	1.73	данные отсутствуют	данные отсутствуют	данные отсутствуют
662	1.2.662	1.2.663	132°53.8'	1.73	данные отсутствуют	данные отсутствуют	данные отсутствуют
663	1.2.663	1.2.664	128°27.2'	1.74	данные отсутствуют	данные отсутствуют	данные отсутствуют
664	1.2.664	1.2.665	123°24.8'	1.73	данные отсутствуют	данные отсутствуют	данные отсутствуют
665	1.2.665	1.2.666	118°55.6'	1.74	данные отсутствуют	данные отсутствуют	данные отсутствуют
666	1.2.666	1.2.667	113°45.7'	1.74	данные отсутствуют	данные отсутствуют	данные отсутствуют
667	1.2.667	1.2.668	109°9.9'	1.74	данные отсутствуют	данные отсутствуют	данные отсутствуют
668	1.2.668	1.2.669	104°2.2'	1.73	данные отсутствуют	данные отсутствуют	данные отсутствуют
669	1.2.669	1.2.670	99°37.5'	1.73	данные отсутствуют	данные отсутствуют	данные отсутствуют
670	1.2.670	1.2.671	94°37.6'	1.74	данные отсутствуют	данные отсутствуют	данные отсутствуют
671	1.2.671	1.2.672	90°0.0'	1.73	данные отсутствуют	данные отсутствуют	данные отсутствуют
672	1.2.672	1.2.673	85°2.7'	1.74	данные отсутствуют	данные отсутствуют	данные отсутствуют
673	1.2.673	1.2.674	80°22.5'	1.73	данные отсутствуют	данные отсутствуют	данные отсутствуют
674	1.2.674	1.2.675	75°38.6'	1.73	данные отсутствуют	данные отсутствуют	данные отсутствуют
675	1.2.675	1.2.676	70°24.8'	1.73	данные отсутствуют	данные отсутствуют	данные отсутствуют
676	1.2.676	1.2.677	65°56.2'	1.74	данные отсутствуют	данные отсутствуют	данные отсутствуют
677	1.2.677	1.2.678	35°47.3'	3.18	данные отсутствуют	данные отсутствуют	данные отсутствуют
678	1.2.678	1.2.679	33°11.4'	3.18	данные отсутствуют	данные отсутствуют	данные отсутствуют
679	1.2.679	1.2.680	30°30.1'	3.19	данные отсутствуют	данные отсутствуют	данные отсутствуют
680	1.2.680	1.2.681	27°46.5'	3.18	данные отсутствуют	данные отсутствуют	данные отсутствуют
681	1.2.681	1.2.682	25°12.1'	3.19	данные отсутствуют	данные отсутствуют	данные отсутствуют
682	1.2.682	1.2.683	22°22.2'	3.18	данные отсутствуют	данные отсутствуют	данные отсутствуют
683	1.2.683	1.2.684	19°47.9'	3.19	данные отсутствуют	данные отсутствуют	данные отсутствуют
684	1.2.684	1.2.685	17°10.9'	3.18	данные отсутствуют	данные отсутствуют	данные отсутствуют
685	1.2.685	1.2.686	14°23.2'	3.18	данные отсутствуют	данные отсутствуют	данные отсутствуют
686	1.2.686	1.2.687	11°46.1'	3.19	данные отсутствуют	данные отсутствуют	данные отсутствуют
687	1.2.687	1.2.688	9°1.1'	3.19	данные отсутствуют	данные отсутствуют	данные отсутствуют
688	1.2.688	1.2.689	6°29.9'	3.18	данные отсутствуют	данные отсутствуют	данные отсутствуют
689	1.2.689	1.2.690	3°35.9'	3.19	данные отсутствуют	данные отсутствуют	данные отсутствуют



ДОКУМЕНТ ПОДПИСАН
ЭЛЕКТРОННОЙ ПОДПИСЬЮ

Сертификат: 00BV056B7401CB38D2B3576ACDC8425108

Владелец: ФЕДЕРАЛЬНАЯ СЛУЖБА ГОСУДАРСТВЕННОЙ

РЕГИСТРАЦИИ, КАДАСТРА И КАРТОГРАФИИ

Действителен: с 27.06.2023 по 19.09.2024

полное наименование должности

инициалы, фамилия

Земельный участок

вид объекта недвижимости

Лист № 25 раздела 3.1

Всего листов раздела 3.1: 65

Всего разделов: 8

Всего листов выписки: 586

22.01.2024г. № КУВИ-001/2024-17280814

Кадастровый номер:

78:42:0016201:2

1	2	3	4	5	6	7	8
690	1.2.690	1.2.691	1°4.9'	3.18	данные отсутствуют	данные отсутствуют	данные отсутствуют
691	1.2.691	1.2.692	358°23.0'	3.19	данные отсутствуют	данные отсутствуют	данные отсутствуют
692	1.2.692	1.2.693	355°40.2'	3.18	данные отсутствуют	данные отсутствуют	данные отсутствуют
693	1.2.693	1.2.694	352°57.8'	3.18	данные отсутствуют	данные отсутствуют	данные отсутствуют
694	1.2.694	1.2.695	350°25.1'	3.18	данные отсутствуют	данные отсутствуют	данные отсутствуют
695	1.2.695	1.2.696	347°42.3'	3.19	данные отсутствуют	данные отсутствуют	данные отсутствуют
696	1.2.696	1.2.697	348°3.2'	4.59	данные отсутствуют	данные отсутствуют	данные отсутствуют
697	1.2.697	1.2.698	346°1.4'	4.6	данные отсутствуют	данные отсутствуют	данные отсутствуют
698	1.2.698	1.2.699	344°12.5'	4.59	данные отсутствуют	данные отсутствуют	данные отсутствуют
699	1.2.699	1.2.700	342°7.0'	4.59	данные отсутствуют	данные отсутствуют	данные отсутствуют
700	1.2.700	1.2.701	340°15.7'	4.59	данные отсутствуют	данные отсутствуют	данные отсутствуют
701	1.2.701	1.2.702	338°10.5'	4.6	данные отсутствуют	данные отсутствуют	данные отсутствуют
702	1.2.702	1.2.703	336°23.5'	4.59	данные отсутствуют	данные отсутствуют	данные отсутствуют
703	1.2.703	1.2.704	334°12.9'	4.6	данные отсутствуют	данные отсутствуют	данные отсутствуют
704	1.2.704	1.2.705	332°22.5'	4.59	данные отсутствуют	данные отсутствуют	данные отсутствуют
705	1.2.705	1.2.706	330°21.8'	4.59	данные отсутствуют	данные отсутствуют	данные отсутствуют
706	1.2.706	1.2.707	328°27.5'	4.59	данные отсутствуют	данные отсутствуют	данные отсутствуют
707	1.2.707	1.2.708	326°26.9'	4.6	данные отсутствуют	данные отсутствуют	данные отсутствуют
708	1.2.708	1.2.709	324°28.6'	4.6	данные отсутствуют	данные отсутствуют	данные отсутствуют
709	1.2.709	1.2.710	322°30.4'	4.6	данные отсутствуют	данные отсутствуют	данные отсутствуют
710	1.2.710	1.2.711	320°39.5'	4.59	данные отсутствуют	данные отсутствуют	данные отсутствуют
711	1.2.711	1.2.712	318°31.9'	4.59	данные отсутствуют	данные отсутствуют	данные отсутствуют
712	1.2.712	1.2.713	316°35.2'	4.6	данные отсутствуют	данные отсутствуют	данные отсутствуют
713	1.2.713	1.2.714	314°44.1'	4.59	данные отсутствуют	данные отсутствуют	данные отсутствуют
714	1.2.714	1.2.715	312°37.1'	4.59	данные отсутствуют	данные отсутствуют	данные отсутствуют
715	1.2.715	1.2.716	310°45.8'	4.59	данные отсутствуют	данные отсутствуют	данные отсутствуют
716	1.2.716	1.2.717	308°49.0'	4.59	данные отсутствуют	данные отсутствуют	данные отсутствуют
717	1.2.717	1.2.718	306°46.2'	4.59	данные отсутствуют	данные отсутствуют	данные отсутствуют
718	1.2.718	1.2.719	304°47.9'	4.59	данные отсутствуют	данные отсутствуют	данные отсутствуют



ДОКУМЕНТ ПОДПИСАН
ЭЛЕКТРОННОЙ ПОДПИСЬЮ

Сертификат: 00BV056B7401CB38D2B3576ACDC8425108

Владелец: ФЕДЕРАЛЬНАЯ СЛУЖБА ГОСУДАРСТВЕННОЙ

РЕГИСТРАЦИИ, КАДАСТРА И КАРТОГРАФИИ

Действителен: с 27.06.2023 по 19.09.2024

полное наименование должности

инициалы, фамилия

Земельный участок
вид объекта недвижимости

Лист № 26 раздела 3.1

Всего листов раздела 3.1: 65

Всего разделов: 8

Всего листов выписки: 586

22.01.2024г. № КУВИ-001/2024-17280814

Кадастровый номер:

78:42:0016201:2

1	2	3	4	5	6	7	8
719	1.2.719	1.2.720	302°55.8`	4.6	данные отсутствуют	данные отсутствуют	данные отсутствуют
720	1.2.720	1.2.721	300°55.3`	4.59	данные отсутствуют	данные отсутствуют	данные отсутствуют
721	1.2.721	1.2.722	298°54.5`	4.59	данные отсутствуют	данные отсутствуют	данные отсутствуют
722	1.2.722	1.2.723	296°53.9`	4.6	данные отсутствуют	данные отсутствуют	данные отсутствуют
723	1.2.723	1.2.724	295°0.1`	4.59	данные отсутствуют	данные отсутствуют	данные отсутствуют
724	1.2.724	1.2.725	293°3.1`	4.6	данные отсутствуют	данные отсутствуют	данные отсутствуют
725	1.2.725	1.2.726	291°11.9`	4.59	данные отсутствуют	данные отсутствуют	данные отсутствуют
726	1.2.726	1.2.727	270°15.0`	68.76	данные отсутствуют	данные отсутствуют	данные отсутствуют
727	1.2.727	1.2.728	286°24.3`	42.84	данные отсутствуют	данные отсутствуют	данные отсутствуют
728	1.2.728	1.2.729	305°44.6`	3.56	данные отсутствуют	данные отсутствуют	данные отсутствуют
729	1.2.729	1.2.730	308°9.4`	3.56	данные отсутствуют	данные отсутствуют	данные отсутствуют
730	1.2.730	1.2.731	310°40.3`	3.56	данные отсутствуют	данные отсутствуют	данные отсутствуют
731	1.2.731	1.2.732	312°50.2`	3.56	данные отсутствуют	данные отсутствуют	данные отсутствуют
732	1.2.732	1.2.733	315°13.6`	3.56	данные отсутствуют	данные отсутствуют	данные отсутствуют
733	1.2.733	1.2.734	317°37.1`	3.56	данные отсутствуют	данные отсутствуют	данные отсутствуют
734	1.2.734	1.2.735	319°47.0`	3.56	данные отсутствуют	данные отсутствуют	данные отсутствуют
735	1.2.735	1.2.736	322°17.6`	3.56	данные отсутствуют	данные отсутствуют	данные отсутствуют
736	1.2.736	1.2.737	324°36.7`	3.56	данные отсутствуют	данные отсутствуют	данные отсутствуют
737	1.2.737	1.2.738	327°1.4`	3.56	данные отсутствуют	данные отсутствуют	данные отсутствуют
738	1.2.738	1.2.739	329°15.4`	3.56	данные отсутствуют	данные отсутствуют	данные отсутствуют
739	1.2.739	1.2.740	331°29.5`	3.56	данные отсутствуют	данные отсутствуют	данные отсутствуют
740	1.2.740	1.2.741	334°0.7`	3.56	данные отсутствуют	данные отсутствуют	данные отсутствуют
741	1.2.741	1.2.742	336°18.9`	3.56	данные отсутствуют	данные отсутствуют	данные отсутствуют
742	1.2.742	1.2.743	338°33.5`	3.56	данные отсутствуют	данные отсутствуют	данные отсутствуют
743	1.2.743	1.2.744	341°0.4`	3.56	данные отсутствуют	данные отсутствуют	данные отсутствуют
744	1.2.744	1.2.745	343°20.8`	3.56	данные отсутствуют	данные отсутствуют	данные отсутствуют
745	1.2.745	1.2.746	345°32.1`	3.56	данные отсутствуют	данные отсутствуют	данные отсутствуют
746	1.2.746	1.2.747	347°59.7`	3.56	данные отсутствуют	данные отсутствуют	данные отсутствуют
747	1.2.747	1.2.748	350°29.1`	3.57	данные отсутствуют	данные отсутствуют	данные отсутствуют



ДОКУМЕНТ ПОДПИСАН
ЭЛЕКТРОННОЙ ПОДПИСЬЮ

Сертификат: 00BV056B7401CB38D2B3576ACDC8425108

Владелец: ФЕДЕРАЛЬНАЯ СЛУЖБА ГОСУДАРСТВЕННОЙ

РЕГИСТРАЦИИ, КАДАСТРА И КАРТОГРАФИИ

Действителен: с 27.06.2023 по 19.09.2024

полное наименование должности

инициалы, фамилия

Земельный участок
вид объекта недвижимости

Лист № 27 раздела 3.1

Всего листов раздела 3.1: 65

Всего разделов: 8

Всего листов выписки: 586

22.01.2024г. № КУВИ-001/2024-17280814

Кадастровый номер:

78:42:0016201:2

1	2	3	4	5	6	7	8
748	1.2.748	1.2.749	305°52.4'	44.54	данные отсутствуют	данные отсутствуют	данные отсутствуют
749	1.2.749	1.2.750	313°2.4'	1.86	данные отсутствуют	данные отсутствуют	данные отсутствуют
750	1.2.750	1.2.751	308°39.6'	1.86	данные отсутствуют	данные отсутствуют	данные отсутствуют
751	1.2.751	1.2.752	304°1.9'	1.86	данные отсутствуют	данные отсутствуют	данные отсутствуют
752	1.2.752	1.2.753	298°54.3'	1.86	данные отсутствуют	данные отсутствуют	данные отсутствуют
753	1.2.753	1.2.754	294°12.8'	1.85	данные отсутствуют	данные отсутствуют	данные отсутствуют
754	1.2.754	1.2.755	289°30.5'	1.86	данные отсутствуют	данные отсутствуют	данные отсутствуют
755	1.2.755	1.2.756	284°55.9'	1.86	данные отсутствуют	данные отсутствуют	данные отсутствуют
756	1.2.756	1.2.757	279°55.1'	1.86	данные отсутствуют	данные отсутствуют	данные отсутствуют
757	1.2.757	1.2.758	274°56.6'	1.86	данные отсутствуют	данные отсутствуют	данные отсутствуют
758	1.2.758	1.2.759	270°37.0'	1.86	данные отсутствуют	данные отсутствуют	данные отсутствуют
759	1.2.759	1.2.760	265°40.3'	1.86	данные отсутствуют	данные отсутствуют	данные отсутствуют
760	1.2.760	1.2.761	260°41.4'	1.85	данные отсутствуют	данные отсутствуют	данные отсутствуют
761	1.2.761	1.2.762	256°2.3'	1.87	данные отсутствуют	данные отсутствуют	данные отсутствуют
762	1.2.762	1.2.763	251°28.0'	1.86	данные отсутствуют	данные отсутствуют	данные отсутствуют
763	1.2.763	1.2.764	246°28.6'	1.85	данные отсутствуют	данные отсутствуют	данные отсутствуют
764	1.2.764	1.2.765	241°47.0'	1.86	данные отсутствуют	данные отсутствуют	данные отсутствуют
765	1.2.765	1.2.766	236°49.3'	1.86	данные отсутствуют	данные отсутствуют	данные отсутствуют
766	1.2.766	1.2.767	232°1.0'	1.85	данные отсутствуют	данные отсутствуют	данные отсутствуют
767	1.2.767	1.2.768	227°37.3'	1.85	данные отсутствуют	данные отсутствуют	данные отсутствуют
768	1.2.768	1.2.769	222°36.3'	1.86	данные отсутствуют	данные отсутствуют	данные отсутствуют
769	1.2.769	1.2.770	217°47.6'	1.86	данные отсутствуют	данные отсутствуют	данные отсутствуют
770	1.2.770	1.2.771	213°5.3'	1.85	данные отсутствуют	данные отсутствуют	данные отсутствуют
771	1.2.771	1.2.772	213°18.2'	53.4	данные отсутствуют	данные отсутствуют	данные отсутствуют
772	1.2.772	1.2.773	166°36.5'	1.3	данные отсутствуют	данные отсутствуют	данные отсутствуют
773	1.2.773	1.2.774	172°55.8'	1.3	данные отсутствуют	данные отсутствуют	данные отсутствуют
774	1.2.774	1.2.775	180°0.0'	1.29	данные отсутствуют	данные отсутствуют	данные отсутствуют
775	1.2.775	1.2.776	186°38.0'	1.3	данные отсутствуют	данные отсутствуют	данные отсутствуют
776	1.2.776	1.2.777	193°29.8'	1.29	данные отсутствуют	данные отсутствуют	данные отсутствуют



ДОКУМЕНТ ПОДПИСАН
ЭЛЕКТРОННОЙ ПОДПИСЬЮ

Сертификат: 00BV056B7401CB38D2B3576ACDC8425108

Владелец: ФЕДЕРАЛЬНАЯ СЛУЖБА ГОСУДАРСТВЕННОЙ

РЕГИСТРАЦИИ, КАДАСТРА И КАРТОГРАФИИ

Действителен: с 27.06.2023 по 19.09.2024

полное наименование должности

инициалы, фамилия

Земельный участок
вид объекта недвижимости

Лист № 28 раздела 3.1

Всего листов раздела 3.1: 65

Всего разделов: 8

Всего листов выписки: 586

22.01.2024г. № КУВИ-001/2024-17280814

Кадастровый номер:

78:42:0016201:2

1	2	3	4	5	6	7	8
777	1.2.777	1.2.778	199°49.9'	1.3	данные отсутствуют	данные отсутствуют	данные отсутствуют
778	1.2.778	1.2.779	206°33.9'	1.3	данные отсутствуют	данные отсутствуют	данные отсутствуют
779	1.2.779	1.2.780	213°56.2'	1.29	данные отсутствуют	данные отсутствуют	данные отсутствуют
780	1.2.780	1.2.781	219°58.6'	1.29	данные отсутствуют	данные отсутствуют	данные отсутствуют
781	1.2.781	1.2.782	227°11.5'	1.29	данные отсутствуют	данные отсутствуют	данные отсутствуют
782	1.2.782	1.2.783	233°29.0'	1.29	данные отсутствуют	данные отсутствуют	данные отсутствуют
783	1.2.783	1.2.784	240°28.4'	1.3	данные отсутствуют	данные отсутствуют	данные отсутствуют
784	1.2.784	1.2.785	247°12.5'	1.29	данные отсутствуют	данные отсутствуют	данные отсутствуют
785	1.2.785	1.2.786	253°48.7'	1.29	данные отсутствуют	данные отсутствуют	данные отсутствуют
786	1.2.786	1.2.787	260°41.0'	1.3	данные отсутствуют	данные отсутствуют	данные отсутствуют
787	1.2.787	1.2.788	267°46.8'	1.29	данные отсутствуют	данные отсутствуют	данные отсутствуют
788	1.2.788	1.2.789	273°59.5'	1.29	данные отсутствуют	данные отсутствуют	данные отсутствуют
789	1.2.789	1.2.790	280°42.1'	1.29	данные отсутствуют	данные отсутствуют	данные отсутствуют
790	1.2.790	1.2.791	288°0.9'	1.29	данные отсутствуют	данные отсутствуют	данные отсутствуют
791	1.2.791	1.2.792	269°24.5'	1.94	данные отсутствуют	данные отсутствуют	данные отсутствуют
792	1.2.792	1.2.793	264°58.0'	1.94	данные отсутствуют	данные отсутствуют	данные отсутствуют
793	1.2.793	1.2.794	260°29.3'	1.94	данные отсутствуют	данные отсутствуют	данные отсутствуют
794	1.2.794	1.2.795	256°15.1'	1.94	данные отсутствуют	данные отсутствуют	данные отсутствуют
795	1.2.795	1.2.796	251°39.5'	1.94	данные отсутствуют	данные отсутствуют	данные отсутствуют
796	1.2.796	1.2.797	247°16.0'	1.94	данные отсутствуют	данные отсутствуют	данные отсутствуют
797	1.2.797	1.2.798	242°54.2'	1.93	данные отсутствуют	данные отсутствуют	данные отсутствуют
798	1.2.798	1.2.799	238°16.6'	1.94	данные отсутствуют	данные отсутствуют	данные отсутствуют
799	1.2.799	1.2.800	233°50.5'	1.93	данные отсутствуют	данные отсутствуют	данные отсутствуют
800	1.2.800	1.2.801	229°23.9'	1.94	данные отсутствуют	данные отсутствуют	данные отсутствуют
801	1.2.801	1.2.802	225°0.0'	1.94	данные отсутствуют	данные отсутствуют	данные отсутствуют
802	1.2.802	1.2.803	220°24.5'	1.94	данные отсутствуют	данные отсутствуют	данные отсутствуют
803	1.2.803	1.2.804	216°9.5'	1.93	данные отсутствуют	данные отсутствуют	данные отсутствуют
804	1.2.804	1.2.805	211°28.3'	1.93	данные отсутствуют	данные отсутствуют	данные отсутствуют
805	1.2.805	1.2.806	206°57.7'	1.94	данные отсутствуют	данные отсутствуют	данные отсутствуют



ДОКУМЕНТ ПОДПИСАН
ЭЛЕКТРОННОЙ ПОДПИСЬЮ

Сертификат: 00BV056B7401CB38D2B3576ACDC8425108

Владелец: ФЕДЕРАЛЬНАЯ СЛУЖБА ГОСУДАРСТВЕННОЙ

РЕГИСТРАЦИИ, КАДАСТРА И КАРТОГРАФИИ

Действителен: с 27.06.2023 по 19.09.2024

полное наименование должности

инициалы, фамилия

Земельный участок

вид объекта недвижимости

Лист № 29 раздела 3.1

Всего листов раздела 3.1: 65

Всего разделов: 8

Всего листов выписки: 586

22.01.2024г. № КУВИ-001/2024-17280814

Кадастровый номер:

78:42:0016201:2

1	2	3	4	5	6	7	8
806	1.2.806	1.2.807	202°50.9'	1.93	данные отсутствуют	данные отсутствуют	данные отсутствуют
807	1.2.807	1.2.808	198°20.5'	1.94	данные отсутствуют	данные отсутствуют	данные отсутствуют
808	1.2.808	1.2.809	193°44.9'	1.94	данные отсутствуют	данные отсутствуют	данные отсутствуют
809	1.2.809	1.2.810	189°10.3'	1.94	данные отсутствуют	данные отсутствуют	данные отсутствуют
810	1.2.810	1.2.811	184°44.3'	1.94	данные отсутствуют	данные отсутствуют	данные отсутствуют
811	1.2.811	1.2.812	180°35.6'	1.93	данные отсутствуют	данные отсутствуют	данные отсутствуют
812	1.2.812	1.2.813	175°51.1'	1.94	данные отсутствуют	данные отсутствуют	данные отсутствуют
813	1.2.813	1.2.814	171°24.7'	1.94	данные отсутствуют	данные отсутствуют	данные отсутствуют
814	1.2.814	1.2.815	167°11.0'	1.94	данные отсутствуют	данные отсутствуют	данные отсутствуют
815	1.2.815	1.2.816	162°13.3'	1.93	данные отсутствуют	данные отсутствуют	данные отсутствуют
816	1.2.816	1.2.817	173°55.7'	37.91	данные отсутствуют	данные отсутствуют	данные отсутствуют
817	1.2.817	1.2.818	189°31.4'	66	данные отсутствуют	данные отсутствуют	данные отсутствуют
818	1.2.818	1.2.819	218°12.3'	71.35	данные отсутствуют	данные отсутствуют	данные отсутствуют
819	1.2.819	1.2.820	207°56.0'	55.08	данные отсутствуют	данные отсутствуют	данные отсутствуют
820	1.2.820	1.2.821	225°33.7'	33.22	данные отсутствуют	данные отсутствуют	данные отсутствуют
821	1.2.821	1.2.822	227°44.4'	13.61	данные отсутствуют	данные отсутствуют	данные отсутствуют
822	1.2.822	1.2.823	214°59.5'	1.83	данные отсутствуют	данные отсутствуют	данные отсутствуют
823	1.2.823	1.2.824	210°12.7'	1.83	данные отсутствуют	данные отсутствуют	данные отсутствуют
824	1.2.824	1.2.825	205°43.2'	1.82	данные отсутствуют	данные отсутствуют	данные отсутствуют
825	1.2.825	1.2.826	201°13.1'	1.82	данные отсутствуют	данные отсутствуют	данные отсутствуют
826	1.2.826	1.2.827	196°56.5'	1.82	данные отсутствуют	данные отсутствуют	данные отсутствуют
827	1.2.827	1.2.828	192°3.1'	1.82	данные отсутствуют	данные отсутствуют	данные отсутствуют
828	1.2.828	1.2.829	187°51.8'	1.83	данные отсутствуют	данные отсутствуют	данные отсутствуют
829	1.2.829	1.2.830	183°8.7'	1.82	данные отсутствуют	данные отсутствуют	данные отсутствуют
830	1.2.830	1.2.831	178°44.9'	1.83	данные отсутствуют	данные отсутствуют	данные отсутствуют
831	1.2.831	1.2.832	174°0.4'	1.82	данные отсутствуют	данные отсутствуют	данные отсутствуют
832	1.2.832	1.2.833	169°51.8'	1.82	данные отсутствуют	данные отсутствуют	данные отсутствуют
833	1.2.833	1.2.834	165°2.9'	1.82	данные отсутствуют	данные отсутствуют	данные отсутствуют
834	1.2.834	1.2.835	160°28.4'	1.82	данные отсутствуют	данные отсутствуют	данные отсутствуют



ДОКУМЕНТ ПОДПИСАН
ЭЛЕКТРОННОЙ ПОДПИСЬЮ

Сертификат: 00BV056B7401CB38D2B3576ACDC8425108

Владелец: ФЕДЕРАЛЬНАЯ СЛУЖБА ГОСУДАРСТВЕННОЙ

РЕГИСТРАЦИИ, КАДАСТРА И КАРТОГРАФИИ

Действителен: с 27.06.2023 по 19.09.2024

полное наименование должности

инициалы, фамилия

Земельный участок

вид объекта недвижимости

Лист № 30 раздела 3.1

Всего листов раздела 3.1: 65

Всего разделов: 8

Всего листов выписки: 586

22.01.2024г. № КУВИ-001/2024-17280814

Кадастровый номер:

78:42:0016201:2

1	2	3	4	5	6	7	8
835	1.2.835	1.2.836	156°6.1'	1.83	данные отсутствуют	данные отсутствуют	данные отсутствуют
836	1.2.836	1.2.837	151°53.5'	1.83	данные отсутствуют	данные отсутствуют	данные отсутствуют
837	1.2.837	1.2.838	147°5.7'	1.82	данные отсутствуют	данные отсутствуют	данные отсутствуют
838	1.2.838	1.2.839	142°22.4'	1.82	данные отсутствуют	данные отсутствуют	данные отсутствуют
839	1.2.839	1.2.840	138°6.4'	1.83	данные отсутствуют	данные отсутствуют	данные отсутствуют
840	1.2.840	1.2.841	133°13.4'	1.83	данные отсутствуют	данные отсутствуют	данные отсутствуют
841	1.2.841	1.2.415	94°48.8'	33.96	данные отсутствуют	данные отсутствуют	данные отсутствуют
842	1.3.842	1.3.843	86°10.1'	32.03	данные отсутствуют	данные отсутствуют	данные отсутствуют
843	1.3.843	1.3.844	48°40.3'	12.14	данные отсутствуют	данные отсутствуют	данные отсутствуют
844	1.3.844	1.3.845	95°52.3'	12.71	данные отсутствуют	данные отсутствуют	данные отсутствуют
845	1.3.845	1.3.846	75°35.4'	2.97	данные отсутствуют	данные отсутствуют	данные отсутствуют
846	1.3.846	1.3.847	78°23.3'	2.98	данные отсутствуют	данные отсутствуют	данные отсутствуют
847	1.3.847	1.3.848	81°17.9'	2.97	данные отсутствуют	данные отсутствуют	данные отсутствуют
848	1.3.848	1.3.849	84°25.4'	2.98	данные отсутствуют	данные отсутствуют	данные отсутствуют
849	1.3.849	1.3.850	87°18.6'	2.98	данные отсутствуют	данные отсутствуют	данные отсутствуют
850	1.3.850	1.3.851	90°11.5'	2.98	данные отсутствуют	данные отсутствуют	данные отсутствуют
851	1.3.851	1.3.852	93°16.6'	2.97	данные отсутствуют	данные отсутствуют	данные отсутствуют
852	1.3.852	1.3.853	96°10.2'	2.98	данные отсутствуют	данные отсутствуют	данные отсутствуют
853	1.3.853	1.3.854	99°3.1'	2.99	данные отсутствуют	данные отсутствуют	данные отсутствуют
854	1.3.854	1.3.855	102°13.0'	2.98	данные отсутствуют	данные отсутствуют	данные отсутствуют
855	1.3.855	1.3.856	104°58.1'	2.98	данные отсутствуют	данные отсутствуют	данные отсутствуют
856	1.3.856	1.3.857	108°0.5'	2.98	данные отсутствуют	данные отсутствуют	данные отсутствуют
857	1.3.857	1.3.858	111°3.1'	2.98	данные отсутствуют	данные отсутствуют	данные отсутствуют
858	1.3.858	1.3.859	113°54.2'	2.99	данные отсутствуют	данные отсутствуют	данные отсутствуют
859	1.3.859	1.3.860	116°59.8'	2.97	данные отсутствуют	данные отсутствуют	данные отсутствуют
860	1.3.860	1.3.861	119°44.7'	2.98	данные отсутствуют	данные отсутствуют	данные отсутствуют
861	1.3.861	1.3.862	122°46.9'	2.97	данные отсутствуют	данные отсутствуют	данные отсутствуют
862	1.3.862	1.3.863	125°52.3'	2.99	данные отсутствуют	данные отсутствуют	данные отсутствуют
863	1.3.863	1.3.864	128°36.0'	2.98	данные отсутствуют	данные отсутствуют	данные отсутствуют



ДОКУМЕНТ ПОДПИСАН
ЭЛЕКТРОННОЙ ПОДПИСЬЮ

Сертификат: 00BV056B7401CB38D2B3576ACDC8425108

Владелец: ФЕДЕРАЛЬНАЯ СЛУЖБА ГОСУДАРСТВЕННОЙ

РЕГИСТРАЦИИ, КАДАСТРА И КАРТОГРАФИИ

Действителен: с 27.06.2023 по 19.09.2024

полное наименование должности

инициалы, фамилия

Земельный участок
вид объекта недвижимости

Лист № 31 раздела 3.1

Всего листов раздела 3.1: 65

Всего разделов: 8

Всего листов выписки: 586

22.01.2024г. № КУВИ-001/2024-17280814

Кадастровый номер:

78:42:0016201:2

1	2	3	4	5	6	7	8
864	1.3.864	1.3.865	131°43.8'	2.97	данные отсутствуют	данные отсутствуют	данные отсутствуют
865	1.3.865	1.3.866	134°43.7'	2.98	данные отсутствуют	данные отсутствуют	данные отсутствуют
866	1.3.866	1.3.867	137°35.0'	2.98	данные отсутствуют	данные отсутствуют	данные отсутствуют
867	1.3.867	1.3.868	140°35.3'	2.98	данные отсутствуют	данные отсутствуют	данные отсутствуют
868	1.3.868	1.3.869	143°28.6'	2.97	данные отсутствуют	данные отсутствуют	данные отсутствуют
869	1.3.869	1.3.870	146°28.2'	2.99	данные отсутствуют	данные отсутствуют	данные отсутствуют
870	1.3.870	1.3.871	149°18.0'	2.98	данные отсутствуют	данные отсутствуют	данные отсутствуют
871	1.3.871	1.3.872	158°23.8'	24.72	данные отсутствуют	данные отсутствуют	данные отсутствуют
872	1.3.872	1.3.873	171°52.2'	0.92	данные отсутствуют	данные отсутствуют	данные отсутствуют
873	1.3.873	1.3.874	160°46.1'	0.91	данные отсутствуют	данные отсутствуют	данные отсутствуют
874	1.3.874	1.3.875	151°11.3'	0.91	данные отсутствуют	данные отсутствуют	данные отсутствуют
875	1.3.875	1.3.876	141°14.5'	0.91	данные отсутствуют	данные отсутствуют	данные отсутствуют
876	1.3.876	1.3.877	131°53.6'	0.91	данные отсутствуют	данные отсутствуют	данные отсутствуют
877	1.3.877	1.3.878	121°4.3'	0.91	данные отсутствуют	данные отсутствуют	данные отсутствуют
878	1.3.878	1.3.879	111°48.1'	0.92	данные отсутствуют	данные отсутствуют	данные отсутствуют
879	1.3.879	1.3.880	101°26.0'	0.91	данные отсутствуют	данные отсутствуют	данные отсутствуют
880	1.3.880	1.3.881	91°14.7'	0.92	данные отсутствуют	данные отсутствуют	данные отсутствуют
881	1.3.881	1.3.882	81°46.9'	0.91	данные отсутствуют	данные отсутствуют	данные отсутствуют
882	1.3.882	1.3.883	71°21.9'	0.91	данные отсутствуют	данные отсутствуют	данные отсутствуют
883	1.3.883	1.3.884	62°2.3'	0.92	данные отсутствуют	данные отсутствуют	данные отсутствуют
884	1.3.884	1.3.885	51°44.2'	0.9	данные отсутствуют	данные отсутствуют	данные отсутствуют
885	1.3.885	1.3.886	41°53.6'	0.91	данные отсутствуют	данные отсутствуют	данные отсутствуют
886	1.3.886	1.3.887	31°36.5'	0.92	данные отсутствуют	данные отсутствуют	данные отсутствуют
887	1.3.887	1.3.888	22°22.8'	0.92	данные отсутствуют	данные отсутствуют	данные отсутствуют
888	1.3.888	1.3.889	45°11.6'	14.6	данные отсутствуют	данные отсутствуют	данные отсутствуют
889	1.3.889	1.3.890	46°38.2'	1.49	данные отсутствуют	данные отсутствуют	данные отсутствуют
890	1.3.890	1.3.891	52°40.0'	1.48	данные отсутствуют	данные отсутствуют	данные отсутствуют
891	1.3.891	1.3.892	58°58.2'	1.49	данные отсутствуют	данные отсутствуют	данные отсутствуют
892	1.3.892	1.3.893	64°49.1'	1.48	данные отсутствуют	данные отсутствуют	данные отсутствуют



ДОКУМЕНТ ПОДПИСАН
ЭЛЕКТРОННОЙ ПОДПИСЬЮ

Сертификат: 00BV056B7401CB38D2B3576ACDC8425108

Владелец: ФЕДЕРАЛЬНАЯ СЛУЖБА ГОСУДАРСТВЕННОЙ

РЕГИСТРАЦИИ, КАДАСТРА И КАРТОГРАФИИ

Действителен: с 27.06.2023 по 19.09.2024

полное наименование должности

инициалы, фамилия

Земельный участок

вид объекта недвижимости

Лист № 32 раздела 3.1

Всего листов раздела 3.1: 65

Всего разделов: 8

Всего листов выписки: 586

22.01.2024г. № КУВИ-001/2024-17280814

Кадастровый номер:

78:42:0016201:2

1	2	3	4	5	6	7	8
893	1.3.893	1.3.894	70°50.2'	1.49	данные отсутствуют	данные отсутствуют	данные отсутствуют
894	1.3.894	1.3.895	77°10.7'	1.49	данные отсутствуют	данные отсутствуют	данные отсутствуют
895	1.3.895	1.3.896	83°4.0'	1.49	данные отсутствуют	данные отсутствуют	данные отсутствуют
896	1.3.896	1.3.897	89°13.9'	1.49	данные отсутствуют	данные отсутствуют	данные отсутствуют
897	1.3.897	1.3.898	95°24.2'	1.49	данные отсутствуют	данные отсутствуют	данные отсутствуют
898	1.3.898	1.3.899	101°14.0'	1.49	данные отсутствуют	данные отсутствуют	данные отсутствуют
899	1.3.899	1.3.900	107°35.0'	1.49	данные отсутствуют	данные отсутствуют	данные отсутствуют
900	1.3.900	1.3.901	113°17.9'	1.49	данные отсутствуют	данные отсутствуют	данные отсутствуют
901	1.3.901	1.3.902	121°19.7'	0.54	данные отсутствуют	данные отсутствуют	данные отсутствуют
902	1.3.902	1.3.903	105°4.1'	0.54	данные отсутствуют	данные отсутствуют	данные отсутствуют
903	1.3.903	1.3.904	90°0.0'	0.54	данные отсутствуют	данные отсутствуют	данные отсутствуют
904	1.3.904	1.3.905	74°55.9'	0.54	данные отсутствуют	данные отсутствуют	данные отсутствуют
905	1.3.905	1.3.906	59°13.0'	0.55	данные отсутствуют	данные отсутствуют	данные отсутствуют
906	1.3.906	1.3.907	45°0.0'	0.54	данные отсутствуют	данные отсутствуют	данные отсутствуют
907	1.3.907	1.3.908	28°57.1'	0.54	данные отсутствуют	данные отсутствуют	данные отсутствуют
908	1.3.908	1.3.909	13°46.9'	0.55	данные отсутствуют	данные отсутствуют	данные отсутствуют
909	1.3.909	1.3.910	358°56.3'	0.54	данные отсутствуют	данные отсутствуют	данные отсутствуют
910	1.3.910	1.3.911	343°54.5'	0.54	данные отсутствуют	данные отсутствуют	данные отсутствуют
911	1.3.911	1.3.912	328°40.3'	0.54	данные отсутствуют	данные отсутствуют	данные отсутствуют
912	1.3.912	1.3.913	313°29.6'	0.54	данные отсутствуют	данные отсутствуют	данные отсутствуют
913	1.3.913	1.3.914	297°30.7'	0.54	данные отсутствуют	данные отсутствуют	данные отсутствуют
914	1.3.914	1.3.915	284°2.2'	0.54	данные отсутствуют	данные отсутствуют	данные отсутствуют
915	1.3.915	1.3.916	295°15.4'	16.05	данные отсутствуют	данные отсутствуют	данные отсутствуют
916	1.3.916	1.3.917	262°34.1'	1.62	данные отсутствуют	данные отсутствуют	данные отсутствуют
917	1.3.917	1.3.918	268°34.6'	1.61	данные отсутствуют	данные отсутствуют	данные отсутствуют
918	1.3.918	1.3.919	273°54.5'	1.61	данные отсутствуют	данные отсутствуют	данные отсутствуют
919	1.3.919	1.3.920	279°17.2'	1.61	данные отсутствуют	данные отсутствуют	данные отсутствуют
920	1.3.920	1.3.921	285°4.1'	1.62	данные отсутствуют	данные отсутствуют	данные отсутствуют
921	1.3.921	1.3.922	290°40.9'	1.61	данные отсутствуют	данные отсутствуют	данные отсутствуют



ДОКУМЕНТ ПОДПИСАН
ЭЛЕКТРОННОЙ ПОДПИСЬЮ

Сертификат: 00BV056B7401CB38D2B3576ACDC8425108

Владелец: ФЕДЕРАЛЬНАЯ СЛУЖБА ГОСУДАРСТВЕННОЙ

РЕГИСТРАЦИИ, КАДАСТРА И КАРТОГРАФИИ

Действителен: с 27.06.2023 по 19.09.2024

полное наименование должности

инициалы, фамилия

Земельный участок
вид объекта недвижимости

Лист № 33 раздела 3.1

Всего листов раздела 3.1: 65

Всего разделов: 8

Всего листов выписки: 586

22.01.2024г. № КУВИ-001/2024-17280814

Кадастровый номер:

78:42:0016201:2

1	2	3	4	5	6	7	8
922	1.3.922	1.3.923	296°24.4`	1.62	данные отсутствуют	данные отсутствуют	данные отсутствуют
923	1.3.923	1.3.924	301°49.0`	1.61	данные отсутствуют	данные отсутствуют	данные отсутствуют
924	1.3.924	1.3.925	307°26.3`	1.61	данные отсутствуют	данные отсутствуют	данные отсутствуют
925	1.3.925	1.3.926	312°59.4`	1.61	данные отсутствуют	данные отсутствуют	данные отсутствуют
926	1.3.926	1.3.927	318°30.8`	1.62	данные отсутствуют	данные отсутствуют	данные отсутствуют
927	1.3.927	1.3.928	324°20.3`	1.61	данные отсутствуют	данные отсутствуют	данные отсутствуют
928	1.3.928	1.3.929	329°56.9`	1.62	данные отсутствуют	данные отсутствуют	данные отсутствуют
929	1.3.929	1.3.930	317°16.3`	19.26	данные отсутствуют	данные отсутствуют	данные отсутствуют
930	1.3.930	1.3.931	300°44.9`	23.29	данные отсутствуют	данные отсутствуют	данные отсутствуют
931	1.3.931	1.3.932	316°31.9`	2.65	данные отсутствуют	данные отсутствуют	данные отсутствуют
932	1.3.932	1.3.933	313°28.6`	2.66	данные отсутствуют	данные отсутствуют	данные отсутствуют
933	1.3.933	1.3.934	310°5.0`	2.64	данные отсутствуют	данные отсутствуют	данные отсутствуют
934	1.3.934	1.3.935	307°2.5`	2.66	данные отсутствуют	данные отсутствуют	данные отсутствуют
935	1.3.935	1.3.936	303°27.0`	2.65	данные отсутствуют	данные отсутствуют	данные отсутствуют
936	1.3.936	1.3.937	300°26.6`	2.64	данные отсутствуют	данные отсутствуют	данные отсутствуют
937	1.3.937	1.3.938	296°57.1`	2.65	данные отсутствуют	данные отсутствуют	данные отсутствуют
938	1.3.938	1.3.939	293°45.9`	2.66	данные отсутствуют	данные отсутствуют	данные отсутствуют
939	1.3.939	1.3.940	290°33.4`	2.65	данные отсутствуют	данные отсутствуют	данные отсутствуют
940	1.3.940	1.3.941	287°8.1`	2.65	данные отсутствуют	данные отсутствуют	данные отсутствуют
941	1.3.941	1.3.942	283°59.0`	2.65	данные отсутствуют	данные отсутствуют	данные отсутствуют
942	1.3.942	1.3.943	280°38.0`	2.66	данные отсутствуют	данные отсутствуют	данные отсутствуют
943	1.3.943	1.3.944	277°22.0`	2.65	данные отсутствуют	данные отсутствуют	данные отсутствуют
944	1.3.944	1.3.945	274°7.0`	2.65	данные отсутствуют	данные отсутствуют	данные отсутствуют
945	1.3.945	1.3.946	270°51.9`	2.65	данные отсутствуют	данные отсутствуют	данные отсутствуют
946	1.3.946	1.3.947	267°36.8`	2.64	данные отсутствуют	данные отсутствуют	данные отсутствуют
947	1.3.947	1.3.948	290°9.5`	2.52	данные отсутствуют	данные отсутствуют	данные отсутствуют
948	1.3.948	1.3.949	286°51.1`	2.52	данные отсутствуют	данные отсутствуют	данные отсутствуют
949	1.3.949	1.3.950	283°19.1`	2.52	данные отсутствуют	данные отсутствуют	данные отсутствуют
950	1.3.950	1.3.951	280°19.5`	2.51	данные отсутствуют	данные отсутствуют	данные отсутствуют



ДОКУМЕНТ ПОДПИСАН
ЭЛЕКТРОННОЙ ПОДПИСЬЮ

Сертификат: 00BV056B7401CB38D2B3576ACDC8425108

Владелец: ФЕДЕРАЛЬНАЯ СЛУЖБА ГОСУДАРСТВЕННОЙ

РЕГИСТРАЦИИ, КАДАСТРА И КАРТОГРАФИИ

Действителен: с 27.06.2023 по 19.09.2024

полное наименование должности

инициалы, фамилия

Земельный участок

вид объекта недвижимости

Лист № 34 раздела 3.1

Всего листов раздела 3.1: 65

Всего разделов: 8

Всего листов выписки: 586

22.01.2024г. № КУВИ-001/2024-17280814

Кадастровый номер:

78:42:0016201:2

1	2	3	4	5	6	7	8
951	1.3.951	1.3.952	276°37.0'	2.52	данные отсутствуют	данные отсутствуют	данные отсутствуют
952	1.3.952	1.3.953	273°24.4'	2.52	данные отсутствуют	данные отсутствуют	данные отсутствуют
953	1.3.953	1.3.954	270°0.0'	2.52	данные отсутствуют	данные отсутствуют	данные отсутствуют
954	1.3.954	1.3.955	266°34.8'	2.51	данные отсутствуют	данные отсутствуют	данные отсутствуют
955	1.3.955	1.3.956	263°23.0'	2.52	данные отсутствуют	данные отсутствуют	данные отсутствуют
956	1.3.956	1.3.957	259°42.9'	2.52	данные отсутствуют	данные отсутствуют	данные отсутствуют
957	1.3.957	1.3.958	256°40.9'	2.52	данные отсутствуют	данные отсутствуют	данные отсутствуют
958	1.3.958	1.3.959	253°8.9'	2.52	данные отсутствуют	данные отсутствуют	данные отсутствуют
959	1.3.959	1.3.960	249°33.0'	2.52	данные отсутствуют	данные отсутствуют	данные отсутствуют
960	1.3.960	1.3.961	246°30.1'	2.51	данные отсутствуют	данные отсутствуют	данные отсутствуют
961	1.3.961	1.3.962	246°2.3'	1.87	данные отсутствуют	данные отсутствуют	данные отсутствуют
962	1.3.962	1.3.963	250°41.8'	1.88	данные отсутствуют	данные отсутствуют	данные отсутствуют
963	1.3.963	1.3.964	255°26.6'	1.87	данные отсутствуют	данные отсутствуют	данные отсутствуют
964	1.3.964	1.3.965	260°26.2'	1.87	данные отсутствуют	данные отсутствуют	данные отсутствуют
965	1.3.965	1.3.966	265°5.0'	1.87	данные отсутствуют	данные отсутствуют	данные отсутствуют
966	1.3.966	1.3.967	269°41.6'	1.87	данные отсутствуют	данные отсутствуют	данные отсутствуют
967	1.3.967	1.3.968	274°36.7'	1.87	данные отсутствуют	данные отсутствуют	данные отсутствуют
968	1.3.968	1.3.969	279°12.7'	1.87	данные отсутствуют	данные отсутствуют	данные отсутствуют
969	1.3.969	1.3.970	284°15.5'	1.87	данные отсутствуют	данные отсутствуют	данные отсутствуют
970	1.3.970	1.3.971	288°43.6'	1.87	данные отсутствуют	данные отсутствуют	данные отсутствуют
971	1.3.971	1.3.972	293°40.9'	1.87	данные отсутствуют	данные отсутствуют	данные отсутствуют
972	1.3.972	1.3.973	298°4.3'	1.87	данные отсутствуют	данные отсутствуют	данные отсутствуют
973	1.3.973	1.3.974	303°26.1'	1.87	данные отсутствуют	данные отсутствуют	данные отсутствуют
974	1.3.974	1.3.975	307°36.4'	1.87	данные отсутствуют	данные отсутствуют	данные отсутствуют
975	1.3.975	1.3.976	312°49.9'	1.87	данные отсутствуют	данные отсутствуют	данные отсутствуют
976	1.3.976	1.3.977	317°10.1'	1.87	данные отсутствуют	данные отсутствуют	данные отсутствуют
977	1.3.977	1.3.978	322°23.6'	1.87	данные отсутствуют	данные отсутствуют	данные отсутствуют
978	1.3.978	1.3.979	326°59.3'	1.87	данные отсутствуют	данные отсутствуют	данные отсутствуют
979	1.3.979	1.3.980	334°46.3'	14.38	данные отсутствуют	данные отсутствуют	данные отсутствуют



ДОКУМЕНТ ПОДПИСАН
ЭЛЕКТРОННОЙ ПОДПИСЬЮ

Сертификат: 00BV056B7401CB38D2B3576ACDC8425108

Владелец: ФЕДЕРАЛЬНАЯ СЛУЖБА ГОСУДАРСТВЕННОЙ

РЕГИСТРАЦИИ, КАДАСТРА И КАРТОГРАФИИ

Действителен: с 27.06.2023 по 19.09.2024

полное наименование должности

инициалы, фамилия

Земельный участок

вид объекта недвижимости

Лист № 35 раздела 3.1

Всего листов раздела 3.1: 65

Всего разделов: 8

Всего листов выписки: 586

22.01.2024г. № КУВИ-001/2024-17280814

Кадастровый номер:

78:42:0016201:2

1	2	3	4	5	6	7	8
980	1.3.980	1.3.981	324°27.7`	1.12	данные отсутствуют	данные отсутствуют	данные отсутствуют
981	1.3.981	1.3.982	317°33.2`	1.11	данные отсутствуют	данные отсутствуют	данные отсутствуют
982	1.3.982	1.3.983	309°56.2`	1.12	данные отсутствуют	данные отсутствуют	данные отсутствуют
983	1.3.983	1.3.984	303°15.7`	1.11	данные отсутствуют	данные отсутствуют	данные отсутствуют
984	1.3.984	1.3.985	295°52.8`	1.12	данные отсутствуют	данные отсутствуют	данные отсутствуют
985	1.3.985	1.3.986	288°55.5`	1.11	данные отсутствуют	данные отсутствуют	данные отсутствуют
986	1.3.986	1.3.987	281°18.6`	1.12	данные отсутствуют	данные отсутствуют	данные отсутствуют
987	1.3.987	1.3.988	274°7.3`	1.11	данные отсутствуют	данные отсутствуют	данные отсутствуют
988	1.3.988	1.3.989	266°56.0`	1.12	данные отсутствуют	данные отсутствуют	данные отсутствуют
989	1.3.989	1.3.990	259°41.7`	1.12	данные отсутствуют	данные отсутствуют	данные отсутствуют
990	1.3.990	1.3.991	252°42.5`	1.11	данные отсутствуют	данные отсутствуют	данные отсутствуют
991	1.3.991	1.3.992	245°15.6`	1.12	данные отсутствуют	данные отсутствуют	данные отсутствуют
992	1.3.992	1.3.993	238°19.5`	1.1	данные отсутствуют	данные отсутствуют	данные отсутствуют
993	1.3.993	1.3.994	241°36.7`	8.43	данные отсутствуют	данные отсутствуют	данные отсутствуют
994	1.3.994	1.3.995	240°40.8`	0.84	данные отсутствуют	данные отсутствуют	данные отсутствуют
995	1.3.995	1.3.996	229°55.6`	0.82	данные отсутствуют	данные отсутствуют	данные отсутствуют
996	1.3.996	1.3.997	219°37.7`	0.83	данные отсутствуют	данные отсутствуют	данные отсутствуют
997	1.3.997	1.3.998	208°6.8`	0.83	данные отсутствуют	данные отсутствуют	данные отсутствуют
998	1.3.998	1.3.999	197°46.3`	0.82	данные отсутствуют	данные отсутствуют	данные отсутствуют
999	1.3.999	1.3.1000	186°57.2`	0.83	данные отсутствуют	данные отсутствуют	данные отсутствуют
		0					
1000	1.3.1000	1.3.1001	176°33.2`	0.83	данные отсутствуют	данные отсутствуют	данные отсутствуют
		1					
1001	1.3.1001	1.3.1002	165°17.5`	0.83	данные отсутствуют	данные отсутствуют	данные отсутствуют
		2					
1002	1.3.1002	1.3.1003	154°21.5`	0.83	данные отсутствуют	данные отсутствуют	данные отсутствуют
		3					
1003	1.3.1003	1.3.1004	143°24.5`	0.82	данные отсутствуют	данные отсутствуют	данные отсутствуют
		4					
1004	1.3.1004	1.3.1005	157°16.6`	18.22	данные отсутствуют	данные отсутствуют	данные отсутствуют
		5					



ДОКУМЕНТ ПОДПИСАН
ЭЛЕКТРОННОЙ ПОДПИСЬЮ

Сертификат: 00BV056B7401CB38D2B3576ACDC8425108

Владелец: ФЕДЕРАЛЬНАЯ СЛУЖБА ГОСУДАРСТВЕННОЙ

РЕГИСТРАЦИИ, КАДАСТРА И КАРТОГРАФИИ

Действителен: с 27.06.2023 по 19.09.2024

полное наименование должности

инициалы, фамилия

Земельный участок
вид объекта недвижимости

Лист № 36 раздела 3.1

Всего листов раздела 3.1: 65

Всего разделов: 8

Всего листов выписки: 586

22.01.2024г. № КУВИ-001/2024-17280814

Кадастровый номер:

78:42:0016201:2

1	2	3	4	5	6	7	8
1005	1.3.1005	1.3.1006	165°31.0'	18.95	данные отсутствуют	данные отсутствуют	данные отсутствуют
1006	1.3.1006	1.3.1007	172°19.0'	1.27	данные отсутствуют	данные отсутствуют	данные отсутствуют
1007	1.3.1007	1.3.1008	164°51.8'	1.26	данные отсутствуют	данные отсутствуют	данные отсутствуют
1008	1.3.1008	1.3.1009	157°41.6'	1.26	данные отсутствуют	данные отсутствуют	данные отсутствуют
1009	1.3.1009	1.3.1010	150°48.8'	1.27	данные отсутствуют	данные отсутствуют	данные отсутствуют
1010	1.3.1010	1.3.1011	143°40.4'	1.27	данные отсутствуют	данные отсутствуют	данные отсутствуют
1011	1.3.1011	1.3.1012	135°57.6'	1.27	данные отсутствуют	данные отсутствуют	данные отсутствуют
1012	1.3.1012	1.3.1013	129°34.5'	1.27	данные отсутствуют	данные отсутствуют	данные отсутствуют
1013	1.3.1013	1.3.1014	122°3.2'	1.26	данные отсутствуют	данные отсутствуют	данные отсутствуют
1014	1.3.1014	1.3.1015	115°20.8'	1.26	данные отсутствуют	данные отсутствуют	данные отсутствуют
1015	1.3.1015	1.3.1016	107°51.9'	1.27	данные отсутствуют	данные отсутствуют	данные отсутствуют
1016	1.3.1016	1.3.1017	101°23.9'	1.26	данные отсутствуют	данные отсутствуют	данные отсутствуют
1017	1.3.1017	1.3.1018	93°38.0'	1.26	данные отсутствуют	данные отсутствуют	данные отсутствуют
1018	1.3.1018	1.3.1019	86°50.7'	1.27	данные отсутствуют	данные отсутствуют	данные отсутствуют
1019	1.3.1019	1.3.1020	79°29.5'	1.26	данные отсутствуют	данные отсутствуют	данные отсутствуют
1020	1.3.1020	1.3.1021	72°33.9'	1.27	данные отсутствуют	данные отсутствуют	данные отсутствуют



ДОКУМЕНТ ПОДПИСАН
ЭЛЕКТРОННОЙ ПОДПИСЬЮ

Сертификат: 00BV056B7401CB38D2B3576ACDC8425108

Владелец: ФЕДЕРАЛЬНАЯ СЛУЖБА ГОСУДАРСТВЕННОЙ

РЕГИСТРАЦИИ, КАДАСТРА И КАРТОГРАФИИ

Действителен: с 27.06.2023 по 19.09.2024

полное наименование должности

инициалы, фамилия

Земельный участок
вид объекта недвижимости

Лист № 37 раздела 3.1

Всего листов раздела 3.1: 65

Всего разделов: 8

Всего листов выписки: 586

22.01.2024г. № КУВИ-001/2024-17280814

Кадастровый номер:

78:42:0016201:2

1	2	3	4	5	6	7	8
1021	1.3.1021	1.3.842	65°26.7'	1.28	данные отсутствуют	данные отсутствуют	данные отсутствуют
1022	1.4.1022	1.4.1023	137°35.0'	1.88	данные отсутствуют	данные отсутствуют	данные отсутствуют
1023	1.4.1023	1.4.1024	132°37.4'	1.88	данные отсутствуют	данные отсутствуют	данные отсутствуют
1024	1.4.1024	1.4.1025	128°5.3'	1.88	данные отсутствуют	данные отсутствуют	данные отсутствуют
1025	1.4.1025	1.4.1026	123°16.0'	1.88	данные отсутствуют	данные отсутствуют	данные отсутствуют
1026	1.4.1026	1.4.1027	118°20.5'	1.87	данные отсутствуют	данные отсутствуют	данные отсутствуют
1027	1.4.1027	1.4.1028	113°43.0'	1.89	данные отсутствуют	данные отсутствуют	данные отсутствуют
1028	1.4.1028	1.4.1029	108°43.6'	1.87	данные отсутствуют	данные отсутствуют	данные отсутствуют
1029	1.4.1029	1.4.1030	104°6.6'	1.89	данные отсутствуют	данные отсутствуют	данные отсутствуют
1030	1.4.1030	1.4.1031	99°30.8'	1.88	данные отсутствуют	данные отсутствуют	данные отсутствуют
1031	1.4.1031	1.4.1032	94°35.2'	1.88	данные отсутствуют	данные отсутствуют	данные отсутствуют
1032	1.4.1032	1.4.1033	89°41.7'	1.88	данные отсутствуют	данные отсутствуют	данные отсутствуют
1033	1.4.1033	1.4.1034	85°8.1'	1.89	данные отсутствуют	данные отсутствуют	данные отсутствуют
1034	1.4.1034	1.4.1035	80°29.2'	1.88	данные отсутствуют	данные отсутствуют	данные отсутствуют
1035	1.4.1035	1.4.1036	75°31.2'	1.88	данные отсутствуют	данные отсутствуют	данные отсутствуют
1036	1.4.1036	1.4.1037	70°41.8'	1.88	данные отсутствуют	данные отсутствуют	данные отсутствуют
1037	1.4.1037	1.4.1038	66°9.7'	1.88	данные отсутствуют	данные отсутствуют	данные отсутствуют



ДОКУМЕНТ ПОДПИСАН
ЭЛЕКТРОННОЙ ПОДПИСЬЮ

Сертификат: 00BV056B7401CB38D2B3576ACDC8425108

Владелец: ФЕДЕРАЛЬНАЯ СЛУЖБА ГОСУДАРСТВЕННОЙ

РЕГИСТРАЦИИ, КАДАСТРА И КАРТОГРАФИИ

Действителен: с 27.06.2023 по 19.09.2024

полное наименование должности

инициалы, фамилия

Земельный участок
вид объекта недвижимости

Лист № 38 раздела 3.1

Всего листов раздела 3.1: 65

Всего разделов: 8

Всего листов выписки: 586

22.01.2024г. № КУВИ-001/2024-17280814

Кадастровый номер:

78:42:0016201:2

1	2	3	4	5	6	7	8
1038	1.4.1038	1.4.1039	61°7.4'	1.88	данные отсутствуют	данные отсутствуют	данные отсутствуют
1039	1.4.1039	1.4.1040	56°28.7'	1.88	данные отсутствуют	данные отсутствуют	данные отсутствуют
1040	1.4.1040	1.4.1041	24°11.6'	1.51	данные отсутствуют	данные отсутствуют	данные отсутствуют
1041	1.4.1041	1.4.1042	19°37.7'	1.52	данные отсутствуют	данные отсутствуют	данные отсутствуют
1042	1.4.1042	1.4.1043	14°51.5'	1.52	данные отсутствуют	данные отсутствуют	данные отсутствуют
1043	1.4.1043	1.4.1044	10°12.2'	1.52	данные отсутствуют	данные отсутствуют	данные отсутствуют
1044	1.4.1044	1.4.1045	5°40.4'	1.52	данные отсутствуют	данные отсутствуют	данные отсутствуют
1045	1.4.1045	1.4.1046	0°44.9'	1.53	данные отсутствуют	данные отсутствуют	данные отсутствуют
1046	1.4.1046	1.4.1047	332°39.0'	1.63	данные отсутствуют	данные отсутствуют	данные отсутствуют
1047	1.4.1047	1.4.1048	338°8.0'	1.64	данные отсутствуют	данные отсутствуют	данные отсутствуют
1048	1.4.1048	1.4.1049	343°46.1'	1.65	данные отсутствуют	данные отсутствуют	данные отсутствуют
1049	1.4.1049	1.4.1050	349°6.1'	1.64	данные отсутствуют	данные отсутствуют	данные отсутствуют
1050	1.4.1050	1.4.1051	354°44.5'	1.64	данные отсутствуют	данные отсутствуют	данные отсутствуют
1051	1.4.1051	1.4.1052	0°0.0'	1.64	данные отсутствуют	данные отсутствуют	данные отсутствуют
1052	1.4.1052	1.4.1053	5°36.4'	1.64	данные отсутствуют	данные отсутствуют	данные отсутствуют
1053	1.4.1053	1.4.1054	11°18.6'	1.63	данные отсутствуют	данные отсутствуют	данные отсутствуют



ДОКУМЕНТ ПОДПИСАН
ЭЛЕКТРОННОЙ ПОДПИСЬЮ

Сертификат: 00BV056B7401CB38D2B3576ACDC8425108

Владелец: ФЕДЕРАЛЬНАЯ СЛУЖБА ГОСУДАРСТВЕННОЙ

РЕГИСТРАЦИИ, КАДАСТРА И КАРТОГРАФИИ

Действителен: с 27.06.2023 по 19.09.2024

полное наименование должности

инициалы, фамилия

Земельный участок
вид объекта недвижимости

Лист № 39 раздела 3.1

Всего листов раздела 3.1: 65

Всего разделов: 8

Всего листов выписки: 586

22.01.2024г. № КУВИ-001/2024-17280814

Кадастровый номер:

78:42:0016201:2

1	2	3	4	5	6	7	8
1054	1.4.1054	1.4.1055	16°13.9'	1.65	данные отсутствуют	данные отсутствуют	данные отсутствуют
1055	1.4.1055	1.4.1056	22°11.4'	1.64	данные отсутствуют	данные отсутствуют	данные отсутствуют
1056	1.4.1056	1.4.1057	61°17.6'	1.44	данные отсутствуют	данные отсутствуют	данные отсутствуют
1057	1.4.1057	1.4.1058	55°6.3'	1.45	данные отсутствуют	данные отсутствуют	данные отсутствуют
1058	1.4.1058	1.4.1059	49°13.6'	1.44	данные отсутствуют	данные отсутствуют	данные отсутствуют
1059	1.4.1059	1.4.1060	43°2.6'	1.45	данные отсутствуют	данные отсутствуют	данные отсутствуют
1060	1.4.1060	1.4.1061	37°25.4'	1.45	данные отсутствуют	данные отсутствуют	данные отсутствуют
1061	1.4.1061	1.4.1062	31°10.0'	1.45	данные отсутствуют	данные отсутствуют	данные отсутствуют
1062	1.4.1062	1.4.1063	25°29.9'	1.44	данные отсутствуют	данные отсутствуют	данные отсутствуют
1063	1.4.1063	1.4.1064	18°56.1'	1.45	данные отсутствуют	данные отсутствуют	данные отсутствуют
1064	1.4.1064	1.4.1065	13°39.0'	1.44	данные отсутствуют	данные отсутствуют	данные отсутствуют
1065	1.4.1065	1.4.1066	7°7.5'	1.45	данные отсутствуют	данные отсутствуют	данные отсутствуют
1066	1.4.1066	1.4.1067	1°35.5'	1.44	данные отсутствуют	данные отсутствуют	данные отсутствуют
1067	1.4.1067	1.4.1068	355°16.1'	1.45	данные отсутствуют	данные отсутствуют	данные отсутствуют
1068	1.4.1068	1.4.1069	349°37.4'	1.44	данные отсутствуют	данные отсутствуют	данные отсутствуют
1069	1.4.1069	1.4.1070	343°4.3'	1.44	данные отсутствуют	данные отсутствуют	данные отсутствуют



ДОКУМЕНТ ПОДПИСАН
ЭЛЕКТРОННОЙ ПОДПИСЬЮ

Сертификат: 00BV056B7401CB38D2B3576ACDC8425108

Владелец: ФЕДЕРАЛЬНАЯ СЛУЖБА ГОСУДАРСТВЕННОЙ

РЕГИСТРАЦИИ, КАДАСТРА И КАРТОГРАФИИ

Действителен: с 27.06.2023 по 19.09.2024

полное наименование должности

инициалы, фамилия

Земельный участок

вид объекта недвижимости

Лист № 40 раздела 3.1

Всего листов раздела 3.1: 65

Всего разделов: 8

Всего листов выписки: 586

22.01.2024г. № КУВИ-001/2024-17280814

Кадастровый номер:

78:42:0016201:2

1	2	3	4	5	6	7	8
1070	1.4.1070	1.4.1071	337°41.0`	1.45	данные отсутствуют	данные отсутствуют	данные отсутствуют
1071	1.4.1071	1.4.1072	331°29.0`	1.45	данные отсутствуют	данные отсутствуют	данные отсутствуют
1072	1.4.1072	1.4.1073	325°25.8`	1.45	данные отсутствуют	данные отсутствуют	данные отсутствуют
1073	1.4.1073	1.4.1074	319°29.1`	1.45	данные отсутствуют	данные отсутствуют	данные отсутствуют
1074	1.4.1074	1.4.1075	313°52.6`	1.44	данные отсутствуют	данные отсутствуют	данные отсутствуют
1075	1.4.1075	1.4.1076	307°25.4`	1.45	данные отсутствуют	данные отсутствуют	данные отсутствуют
1076	1.4.1076	1.4.1077	301°42.7`	1.45	данные отсутствуют	данные отсутствуют	данные отсутствуют
1077	1.4.1077	1.4.1078	295°51.4`	1.44	данные отсутствуют	данные отсутствуют	данные отсутствуют
1078	1.4.1078	1.4.1079	343°6.5`	12.22	данные отсутствуют	данные отсутствуют	данные отсутствуют
1079	1.4.1079	1.4.1080	0°47.1`	0.73	данные отсутствуют	данные отсутствуют	данные отсутствуют
1080	1.4.1080	1.4.1081	349°45.9`	0.73	данные отсутствуют	данные отсутствуют	данные отсутствуют
1081	1.4.1081	1.4.1082	338°20.6`	0.73	данные отсутствуют	данные отсутствуют	данные отсутствуют
1082	1.4.1082	1.4.1083	326°44.8`	0.73	данные отсутствуют	данные отсутствуют	данные отсутствуют
1083	1.4.1083	1.4.1084	315°0.0`	0.74	данные отсутствуют	данные отсутствуют	данные отсутствуют
1084	1.4.1084	1.4.1085	304°20.8`	0.73	данные отсутствуют	данные отсутствуют	данные отсутствуют
1085	1.4.1085	1.4.1086	293°5.8`	0.74	данные отсутствуют	данные отсутствуют	данные отсутствуют



ДОКУМЕНТ ПОДПИСАН
ЭЛЕКТРОННОЙ ПОДПИСЬЮ

Сертификат: 00BV056B7401CB38D2B3576ACDC8425108

Владелец: ФЕДЕРАЛЬНАЯ СЛУЖБА ГОСУДАРСТВЕННОЙ

РЕГИСТРАЦИИ, КАДАСТРА И КАРТОГРАФИИ

Действителен: с 27.06.2023 по 19.09.2024

полное наименование должности

инициалы, фамилия

Земельный участок
вид объекта недвижимости

Лист № 41 раздела 3.1

Всего листов раздела 3.1: 65

Всего разделов: 8

Всего листов выписки: 586

22.01.2024г. № КУВИ-001/2024-17280814

Кадастровый номер:

78:42:0016201:2

1	2	3	4	5	6	7	8
1086	1.4.1086	1.4.1087	281°0.2'	0.73	данные отсутствуют	данные отсутствуют	данные отсутствуют
1087	1.4.1087	1.4.1088	270°0.0'	0.73	данные отсутствуют	данные отсутствуют	данные отсутствуют
1088	1.4.1088	1.4.1089	258°13.9'	0.74	данные отсутствуют	данные отсутствуют	данные отсутствуют
1089	1.4.1089	1.4.1090	247°19.1'	0.73	данные отсутствуют	данные отсутствуют	данные отсутствуют
1090	1.4.1090	1.4.1091	235°39.2'	0.73	данные отсутствуют	данные отсутствуют	данные отсутствуют
1091	1.4.1091	1.4.1092	199°5.6'	0.83	данные отсутствуют	данные отсутствуют	данные отсутствуют
1092	1.4.1092	1.4.1093	209°44.7'	0.81	данные отсутствуют	данные отсутствуют	данные отсутствуют
1093	1.4.1093	1.4.1094	220°4.4'	0.82	данные отсутствуют	данные отсутствуют	данные отсутствуют
1094	1.4.1094	1.4.1095	231°0.5'	0.81	данные отсутствуют	данные отсутствуют	данные отсутствуют
1095	1.4.1095	1.4.1096	241°33.4'	0.82	данные отсутствуют	данные отсутствуют	данные отсутствуют
1096	1.4.1096	1.4.1097	252°0.8'	0.81	данные отсутствуют	данные отсутствуют	данные отсутствуют
1097	1.4.1097	1.4.1098	262°16.0'	0.82	данные отсутствуют	данные отсутствуют	данные отсутствуют
1098	1.4.1098	1.4.1099	273°31.9'	0.81	данные отсутствуют	данные отсутствуют	данные отсутствуют
1099	1.4.1099	1.4.1100	284°12.4'	0.81	данные отсутствуют	данные отсутствуют	данные отсутствуют
1100	1.4.1100	1.4.1101	294°40.6'	0.81	данные отсутствуют	данные отсутствуют	данные отсутствуют
1101	1.4.1101	1.4.1102	324°43.1'	1.3	данные отсутствуют	данные отсутствуют	данные отсутствуют



ДОКУМЕНТ ПОДПИСАН
ЭЛЕКТРОННОЙ ПОДПИСЬЮ

Сертификат: 00BV056B7401CB38D2B3576ACDC8425108

Владелец: ФЕДЕРАЛЬНАЯ СЛУЖБА ГОСУДАРСТВЕННОЙ

РЕГИСТРАЦИИ, КАДАСТРА И КАРТОГРАФИИ

Действителен: с 27.06.2023 по 19.09.2024

полное наименование должности

инициалы, фамилия

Земельный участок
вид объекта недвижимости

Лист № 42 раздела 3.1

Всего листов раздела 3.1: 65

Всего разделов: 8

Всего листов выписки: 586

22.01.2024г. № КУВИ-001/2024-17280814

Кадастровый номер:

78:42:0016201:2

1	2	3	4	5	6	7	8
1102	1.4.1102	1.4.1103	318°6.7'	1.3	данные отсутствуют	данные отсутствуют	данные отсутствуют
1103	1.4.1103	1.4.1104	311°53.3'	1.3	данные отсутствуют	данные отсутствуют	данные отсутствуют
1104	1.4.1104	1.4.1105	304°40.0'	1.3	данные отсутствуют	данные отсутствуют	данные отсутствуют
1105	1.4.1105	1.4.1106	297°56.6'	1.3	данные отсутствуют	данные отсутствуют	данные отсутствуют
1106	1.4.1106	1.4.1107	291°4.1'	1.31	данные отсутствуют	данные отсутствуют	данные отсутствуют
1107	1.4.1107	1.4.1108	284°40.6'	1.3	данные отсутствуют	данные отсутствуют	данные отсутствуют
1108	1.4.1108	1.4.1109	277°30.4'	1.3	данные отсутствуют	данные отсутствуют	данные отсутствуют
1109	1.4.1109	1.4.1110	271°19.3'	1.3	данные отсутствуют	данные отсутствуют	данные отсутствуют
1110	1.4.1110	1.4.1111	263°51.2'	1.31	данные отсутствуют	данные отсутствуют	данные отсутствуют
1111	1.4.1111	1.4.1112	257°34.0'	1.3	данные отсутствуют	данные отсутствуют	данные отсутствуют
1112	1.4.1112	1.4.1113	250°43.9'	1.3	данные отсутствуют	данные отсутствуют	данные отсутствуют
1113	1.4.1113	1.4.1114	244°1.6'	1.3	данные отсутствуют	данные отсутствуют	данные отсутствуют
1114	1.4.1114	1.4.1115	236°55.3'	1.3	данные отсутствуют	данные отсутствуют	данные отсутствуют
1115	1.4.1115	1.4.1116	230°35.2'	1.31	данные отсутствуют	данные отсутствуют	данные отсутствуют
1116	1.4.1116	1.4.1117	223°7.9'	1.3	данные отсутствуют	данные отсутствуют	данные отсутствуют
1117	1.4.1117	1.4.1118	217°13.3'	1.31	данные отсутствуют	данные отсутствуют	данные отсутствуют



ДОКУМЕНТ ПОДПИСАН
ЭЛЕКТРОННОЙ ПОДПИСЬЮ

Сертификат: 00BV056B7401CB38D2B3576ACDC8425108

Владелец: ФЕДЕРАЛЬНАЯ СЛУЖБА ГОСУДАРСТВЕННОЙ

РЕГИСТРАЦИИ, КАДАСТРА И КАРТОГРАФИИ

Действителен: с 27.06.2023 по 19.09.2024

полное наименование должности

инициалы, фамилия

Земельный участок
вид объекта недвижимости

Лист № 43 раздела 3.1

Всего листов раздела 3.1: 65

Всего разделов: 8

Всего листов выписки: 586

22.01.2024г. № КУВИ-001/2024-17280814

Кадастровый номер:

78:42:0016201:2

1	2	3	4	5	6	7	8
1118	1.4.1118	1.4.1119	209°54.5'	1.3	данные отсутствуют	данные отсутствуют	данные отсутствуют
1119	1.4.1119	1.4.1120	203°11.9'	1.29	данные отсутствуют	данные отсутствуют	данные отсутствуют
1120	1.4.1120	1.4.1121	196°29.3'	1.3	данные отсутствуют	данные отсутствуют	данные отсутствуют
1121	1.4.1121	1.4.1122	190°11.2'	1.3	данные отсутствуют	данные отсутствуют	данные отсутствуют
1122	1.4.1122	1.4.1123	182°38.6'	1.3	данные отсутствуют	данные отсутствуют	данные отсутствуют
1123	1.4.1123	1.4.1124	191°54.8'	3.54	данные отсутствуют	данные отсутствуют	данные отсутствуют
1124	1.4.1124	1.4.1125	189°19.7'	3.52	данные отсутствуют	данные отсутствуют	данные отсутствуют
1125	1.4.1125	1.4.1126	186°40.9'	3.52	данные отсутствуют	данные отсутствуют	данные отсутствуют
1126	1.4.1126	1.4.1127	184°23.2'	3.53	данные отсутствуют	данные отсутствуют	данные отсутствуют
1127	1.4.1127	1.4.1128	181°47.4'	3.52	данные отсутствуют	данные отсутствуют	данные отсутствуют
1128	1.4.1128	1.4.1129	179°11.3'	3.53	данные отсутствуют	данные отсутствуют	данные отсутствуют
1129	1.4.1129	1.4.1130	176°44.9'	3.53	данные отсутствуют	данные отсутствуют	данные отсутствуют
1130	1.4.1130	1.4.1131	174°7.6'	3.52	данные отсутствуют	данные отсутствуют	данные отсутствуют
1131	1.4.1131	1.4.1132	171°50.8'	3.53	данные отсутствуют	данные отсутствуют	данные отсутствуют
1132	1.4.1132	1.4.1133	169°12.0'	3.52	данные отсутствуют	данные отсутствуют	данные отсутствуют
1133	1.4.1133	1.4.1134	166°33.3'	3.53	данные отсутствуют	данные отсутствуют	данные отсутствуют



ДОКУМЕНТ ПОДПИСАН
ЭЛЕКТРОННОЙ ПОДПИСЬЮ

Сертификат: 00BV056B7401CB38D2B3576ACDC8425108

Владелец: ФЕДЕРАЛЬНАЯ СЛУЖБА ГОСУДАРСТВЕННОЙ

РЕГИСТРАЦИИ, КАДАСТРА И КАРТОГРАФИИ

Действителен: с 27.06.2023 по 19.09.2024

полное наименование должности

инициалы, фамилия

Земельный участок
вид объекта недвижимости

Лист № 44 раздела 3.1

Всего листов раздела 3.1: 65

Всего разделов: 8

Всего листов выписки: 586

22.01.2024г. № КУВИ-001/2024-17280814

Кадастровый номер:

78:42:0016201:2

1	2	3	4	5	6	7	8
1134	1.4.1134	1.4.1135	164°14.0`	3.53	данные отсутствуют	данные отсутствуют	данные отсутствуют
1135	1.4.1135	1.4.1136	161°37.0`	3.52	данные отсутствуют	данные отсутствуют	данные отсутствуют
1136	1.4.1136	1.4.1137	159°2.6`	3.52	данные отсутствуют	данные отсутствуют	данные отсутствуют
1137	1.4.1137	1.4.1022	158°14.9`	4.32	данные отсутствуют	данные отсутствуют	данные отсутствуют
1138	1.5.1138	1.5.1139	152°26.5`	9.29	данные отсутствуют	данные отсутствуют	данные отсутствуют
1139	1.5.1139	1.5.1140	143°28.3`	0.34	данные отсутствуют	данные отсутствуют	данные отсутствуют
1140	1.5.1140	1.5.1141	118°4.3`	0.34	данные отсутствуют	данные отсутствуют	данные отсутствуют
1141	1.5.1141	1.5.1142	96°54.7`	0.33	данные отсутствуют	данные отсутствуют	данные отсутствуют
1142	1.5.1142	1.5.1143	74°44.7`	0.34	данные отсутствуют	данные отсутствуют	данные отсутствуют
1143	1.5.1143	1.5.1144	49°45.8`	0.34	данные отсутствуют	данные отсутствуют	данные отсутствуют
1144	1.5.1144	1.5.1145	28°4.3`	0.34	данные отсутствуют	данные отсутствуют	данные отсутствуют
1145	1.5.1145	1.5.1146	352°57.8`	8.08	данные отсутствуют	данные отсутствуют	данные отсутствуют
1146	1.5.1146	1.5.1147	11°21.3`	35.1	данные отсутствуют	данные отсутствуют	данные отсутствуют
1147	1.5.1147	1.5.1148	20°46.3`	27.07	данные отсутствуют	данные отсутствуют	данные отсутствуют
1148	1.5.1148	1.5.1149	24°57.2`	21.31	данные отсутствуют	данные отсутствуют	данные отсутствуют
1149	1.5.1149	1.5.1150	9°39.4`	42.03	данные отсутствуют	данные отсутствуют	данные отсутствуют



ДОКУМЕНТ ПОДПИСАН
ЭЛЕКТРОННОЙ ПОДПИСЬЮ

Сертификат: 00BV056B7401CB38D2B3576ACDC8425108

Владелец: ФЕДЕРАЛЬНАЯ СЛУЖБА ГОСУДАРСТВЕННОЙ

РЕГИСТРАЦИИ, КАДАСТРА И КАРТОГРАФИИ

Действителен: с 27.06.2023 по 19.09.2024

полное наименование должности

инициалы, фамилия

Земельный участок
вид объекта недвижимости

Лист № 45 раздела 3.1

Всего листов раздела 3.1: 65

Всего разделов: 8

Всего листов выписки: 586

22.01.2024г. № КУВИ-001/2024-17280814

Кадастровый номер:

78:42:0016201:2

1	2	3	4	5	6	7	8
1150	1.5.1150	1.5.1151	345°34.7`	1.08	данные отсутствуют	данные отсутствуют	данные отсутствуют
1151	1.5.1151	1.5.1152	337°37.2`	1.1	данные отсутствуют	данные отсутствуют	данные отсутствуют
1152	1.5.1152	1.5.1153	329°40.1`	1.09	данные отсутствуют	данные отсутствуют	данные отсутствуют
1153	1.5.1153	1.5.1154	320°55.9`	1.09	данные отсутствуют	данные отсутствуют	данные отсутствуют
1154	1.5.1154	1.5.1155	313°30.7`	1.09	данные отсутствуют	данные отсутствуют	данные отсутствуют
1155	1.5.1155	1.5.1156	304°59.5`	1.1	данные отсутствуют	данные отсутствуют	данные отсутствуют
1156	1.5.1156	1.5.1157	296°48.1`	1.09	данные отсутствуют	данные отсутствуют	данные отсутствуют
1157	1.5.1157	1.5.1158	288°36.0`	1.1	данные отсутствуют	данные отсутствуют	данные отсутствуют
1158	1.5.1158	1.5.1159	280°35.2`	1.09	данные отсутствуют	данные отсутствуют	данные отсутствуют
1159	1.5.1159	1.5.1160	272°36.2`	1.1	данные отсутствуют	данные отсутствуют	данные отсутствуют
1160	1.5.1160	1.5.1161	264°11.0`	1.09	данные отсутствуют	данные отсутствуют	данные отсутствуют
1161	1.5.1161	1.5.1162	256°13.1`	1.09	данные отсутствуют	данные отсутствуют	данные отсутствуют
1162	1.5.1162	1.5.1163	248°6.1`	1.1	данные отсутствуют	данные отсутствуют	данные отсутствуют
1163	1.5.1163	1.5.1164	239°40.1`	1.09	данные отсутствуют	данные отсутствуют	данные отсутствуют
1164	1.5.1164	1.5.1165	231°40.0`	1.1	данные отсутствуют	данные отсутствуют	данные отсутствуют
1165	1.5.1165	1.5.1166	223°30.7`	1.09	данные отсутствуют	данные отсутствуют	данные отсутствуют



ДОКУМЕНТ ПОДПИСАН
ЭЛЕКТРОННОЙ ПОДПИСЬЮ

Сертификат: 00BV056B7401CB38D2B3576ACDC8425108

Владелец: ФЕДЕРАЛЬНАЯ СЛУЖБА ГОСУДАРСТВЕННОЙ

РЕГИСТРАЦИИ, КАДАСТРА И КАРТОГРАФИИ

Действителен: с 27.06.2023 по 19.09.2024

полное наименование должности

инициалы, фамилия

Земельный участок

вид объекта недвижимости

Лист № 46 раздела 3.1

Всего листов раздела 3.1: 65

Всего разделов: 8

Всего листов выписки: 586

22.01.2024г. № КУВИ-001/2024-17280814

Кадастровый номер:

78:42:0016201:2

1	2	3	4	5	6	7	8
1166	1.5.1166	1.5.1167	215°43.2'	1.1	данные отсутствуют	данные отсутствуют	данные отсутствуют
1167	1.5.1167	1.5.1168	206°48.1'	1.09	данные отсутствуют	данные отсутствуют	данные отсутствуют
1168	1.5.1168	1.5.1169	186°35.0'	35.32	данные отсутствуют	данные отсутствуют	данные отсутствуют
1169	1.5.1169	1.5.1170	203°14.2'	47.07	данные отсутствуют	данные отсутствуют	данные отсутствуют
1170	1.5.1170	1.5.1171	180°14.2'	43.72	данные отсутствуют	данные отсутствуют	данные отсутствуют
1171	1.6.1171	1.6.1172	37°29.8'	1.46	данные отсутствуют	данные отсутствуют	данные отсутствуют
1172	1.6.1172	1.6.1173	32°30.1'	1.47	данные отсутствуют	данные отсутствуют	данные отсутствуют
1173	1.6.1173	1.6.1174	26°33.9'	1.48	данные отсутствуют	данные отсутствуют	данные отсутствуют
1174	1.6.1174	1.6.1175	21°9.0'	1.47	данные отсутствуют	данные отсутствуют	данные отсутствуют
1175	1.6.1175	1.6.1176	15°50.3'	1.47	данные отсутствуют	данные отсутствуют	данные отсутствуют
1176	1.6.1176	1.6.1177	10°10.0'	1.47	данные отсутствуют	данные отсутствуют	данные отсутствуют
1177	1.6.1177	1.6.1178	4°41.9'	1.46	данные отсутствуют	данные отсутствуют	данные отсутствуют
1178	1.6.1178	1.6.1179	359°36.8'	1.48	данные отсутствуют	данные отсутствуют	данные отсутствуют
1179	1.6.1179	1.6.1180	346°20.0'	2.62	данные отсутствуют	данные отсутствуют	данные отсутствуют
1180	1.6.1180	1.6.1181	343°13.0'	2.63	данные отсутствуют	данные отсутствуют	данные отсутствуют
1181	1.6.1181	1.6.1182	339°54.3'	2.62	данные отсутствуют	данные отсутствуют	данные отсутствуют



ДОКУМЕНТ ПОДПИСАН
ЭЛЕКТРОННОЙ ПОДПИСЬЮ

Сертификат: 00BV056B7401CB38D2B3576ACDC8425108

Владелец: ФЕДЕРАЛЬНАЯ СЛУЖБА ГОСУДАРСТВЕННОЙ

РЕГИСТРАЦИИ, КАДАСТРА И КАРТОГРАФИИ

Действителен: с 27.06.2023 по 19.09.2024

полное наименование должности

инициалы, фамилия

Земельный участок
вид объекта недвижимости

Лист № 47 раздела 3.1

Всего листов раздела 3.1: 65

Всего разделов: 8

Всего листов выписки: 586

22.01.2024г. № КУВИ-001/2024-17280814

Кадастровый номер:

78:42:0016201:2

1	2	3	4	5	6	7	8
1182	1.6.1182	1.6.1183	336°27.5'	2.63	данные отсутствуют	данные отсутствуют	данные отсутствуют
1183	1.6.1183	1.6.1184	333°2.7'	2.63	данные отсутствуют	данные отсутствуют	данные отсутствуют
1184	1.6.1184	1.6.1185	329°49.3'	2.63	данные отсутствуют	данные отсутствуют	данные отсутствуют
1185	1.6.1185	1.6.1186	326°18.6'	2.63	данные отсутствуют	данные отсутствуют	данные отсутствуют
1186	1.6.1186	1.6.1187	323°2.6'	2.63	данные отсутствуют	данные отсутствуют	данные отсутствуют
1187	1.6.1187	1.6.1188	319°56.6'	2.63	данные отсутствуют	данные отсутствуют	данные отсутствуют
1188	1.6.1188	1.6.1189	322°39.5'	1.7	данные отсутствуют	данные отсутствуют	данные отсутствуют
1189	1.6.1189	1.6.1190	317°36.8'	1.71	данные отсутствуют	данные отсутствуют	данные отсутствуют
1190	1.6.1190	1.6.1191	312°51.7'	1.71	данные отсутствуют	данные отсутствуют	данные отсутствуют
1191	1.6.1191	1.6.1192	307°36.6'	1.7	данные отсутствуют	данные отсутствуют	данные отсутствуют
1192	1.6.1192	1.6.1193	302°45.3'	1.7	данные отсутствуют	данные отсутствуют	данные отсутствуют
1193	1.6.1193	1.6.1194	297°37.1'	1.7	данные отсутствуют	данные отсутствуют	данные отсутствуют
1194	1.6.1194	1.6.1195	292°29.4'	1.7	данные отсутствуют	данные отсутствуют	данные отсутствуют
1195	1.6.1195	1.6.1196	287°22.4'	1.71	данные отсутствуют	данные отсутствуют	данные отсутствуют
1196	1.6.1196	1.6.1197	282°33.9'	1.7	данные отсутствуют	данные отсутствуют	данные отсутствуют
1197	1.6.1197	1.6.1198	277°25.0'	1.7	данные отсутствуют	данные отсутствуют	данные отсутствуют



ДОКУМЕНТ ПОДПИСАН
ЭЛЕКТРОННОЙ ПОДПИСЬЮ

Сертификат: 00BV056B7401CB38D2B3576ACDC8425108

Владелец: ФЕДЕРАЛЬНАЯ СЛУЖБА ГОСУДАРСТВЕННОЙ

РЕГИСТРАЦИИ, КАДАСТРА И КАРТОГРАФИИ

Действителен: с 27.06.2023 по 19.09.2024

полное наименование должности

инициалы, фамилия

Земельный участок
вид объекта недвижимости

Лист № 48 раздела 3.1

Всего листов раздела 3.1: 65

Всего разделов: 8

Всего листов выписки: 586

22.01.2024г. № КУВИ-001/2024-17280814

Кадастровый номер:

78:42:0016201:2

1	2	3	4	5	6	7	8
1198	1.6.1198	1.6.1199	272°41.6'	1.7	данные отсутствуют	данные отсутствуют	данные отсутствуют
1199	1.6.1199	1.6.1200	267°18.4'	1.7	данные отсутствуют	данные отсутствуют	данные отсутствуют
1200	1.6.1200	1.6.1201	262°15.0'	1.71	данные отсутствуют	данные отсутствуют	данные отсутствуют
1201	1.6.1201	1.6.1202	257°26.1'	1.7	данные отсутствуют	данные отсутствуют	данные отсутствуют
1202	1.6.1202	1.6.1203	252°12.2'	1.7	данные отсутствуют	данные отсутствуют	данные отсутствуют
1203	1.6.1203	1.6.1204	247°11.9'	1.7	данные отсутствуют	данные отсутствуют	данные отсутствуют
1204	1.6.1204	1.6.1205	242°5.1'	1.71	данные отсутствуют	данные отсутствуют	данные отсутствуют
1205	1.6.1205	1.6.1206	237°14.7'	1.7	данные отсутствуют	данные отсутствуют	данные отсутствуют
1206	1.6.1206	1.6.1207	231°55.1'	1.7	данные отсутствуют	данные отсутствуют	данные отсутствуют
1207	1.6.1207	1.6.1208	227°8.3'	1.71	данные отсутствуют	данные отсутствуют	данные отсутствуют
1208	1.6.1208	1.6.1209	222°8.3'	1.7	данные отсутствуют	данные отсутствуют	данные отсутствуют
1209	1.6.1209	1.6.1210	216°52.2'	1.7	данные отсутствуют	данные отсутствуют	данные отсутствуют
1210	1.6.1210	1.6.1211	212°0.3'	1.7	данные отсутствуют	данные отсутствуют	данные отсутствуют
1211	1.6.1211	1.6.1212	161°2.3'	1.72	данные отсутствуют	данные отсутствуют	данные отсутствуют
1212	1.6.1212	1.6.1213	165°53.0'	1.72	данные отсутствуют	данные отсутствуют	данные отсутствуют
1213	1.6.1213	1.6.1214	170°15.8'	1.71	данные отсутствуют	данные отсутствуют	данные отсутствуют



ДОКУМЕНТ ПОДПИСАН
ЭЛЕКТРОННОЙ ПОДПИСЬЮ

Сертификат: 00BV056B7401CB38D2B3576ACDC8425108

Владелец: ФЕДЕРАЛЬНАЯ СЛУЖБА ГОСУДАРСТВЕННОЙ

РЕГИСТРАЦИИ, КАДАСТРА И КАРТОГРАФИИ

Действителен: с 27.06.2023 по 19.09.2024

полное наименование должности

инициалы, фамилия

Земельный участок

вид объекта недвижимости

Лист № 49 раздела 3.1

Всего листов раздела 3.1: 65

Всего разделов: 8

Всего листов выписки: 586

22.01.2024г. № КУВИ-001/2024-17280814

Кадастровый номер:

78:42:0016201:2

1	2	3	4	5	6	7	8
1214	1.6.1214	1.6.1215	174°59.2`	1.72	данные отсутствуют	данные отсутствуют	данные отсутствуют
1215	1.6.1215	1.6.1216	180°0.0`	1.72	данные отсутствуют	данные отсутствуют	данные отсутствуют
1216	1.6.1216	1.6.1217	184°19.3`	1.72	данные отсутствуют	данные отсутствуют	данные отсутствуют
1217	1.6.1217	1.6.1218	189°1.5`	1.72	данные отсутствуют	данные отсутствуют	данные отсутствуют
1218	1.6.1218	1.6.1219	194°7.0`	1.72	данные отсутствуют	данные отсутствуют	данные отсутствуют
1219	1.6.1219	1.6.1220	198°38.8`	1.72	данные отсутствуют	данные отсутствуют	данные отсутствуют
1220	1.6.1220	1.6.1221	203°6.6`	1.71	данные отсутствуют	данные отсутствуют	данные отсутствуют
1221	1.6.1221	1.6.1222	207°45.5`	1.29	данные отсутствуют	данные отсутствуют	данные отсутствуют
1222	1.6.1222	1.6.1223	201°8.0`	1.28	данные отсутствуют	данные отсутствуют	данные отсутствуют
1223	1.6.1223	1.6.1224	194°28.2`	1.28	данные отсутствуют	данные отсутствуют	данные отсутствуют
1224	1.6.1224	1.6.1225	187°37.4`	1.28	данные отсутствуют	данные отсутствуют	данные отсутствуют
1225	1.6.1225	1.6.1226	180°53.7`	1.28	данные отсутствуют	данные отсутствуют	данные отсутствуют
1226	1.6.1226	1.6.1227	174°38.6`	1.29	данные отсутствуют	данные отсутствуют	данные отсутствуют
1227	1.6.1227	1.6.1228	167°22.4`	1.28	данные отсутствуют	данные отсутствуют	данные отсутствуют
1228	1.6.1228	1.6.1229	160°51.5`	1.28	данные отсутствуют	данные отсутствуют	данные отсутствуют
1229	1.6.1229	1.6.1230	154°2.2`	1.28	данные отсутствуют	данные отсутствуют	данные отсутствуют



ДОКУМЕНТ ПОДПИСАН
ЭЛЕКТРОННОЙ ПОДПИСЬЮ

Сертификат: 00BV056B7401CB38D2B3576ACDC8425108

Владелец: ФЕДЕРАЛЬНАЯ СЛУЖБА ГОСУДАРСТВЕННОЙ

РЕГИСТРАЦИИ, КАДАСТРА И КАРТОГРАФИИ

Действителен: с 27.06.2023 по 19.09.2024

полное наименование должности

инициалы, фамилия

Земельный участок

вид объекта недвижимости

Лист № 50 раздела 3.1

Всего листов раздела 3.1: 65

Всего разделов: 8

Всего листов выписки: 586

22.01.2024г. № КУВИ-001/2024-17280814

Кадастровый номер:

78:42:0016201:2

1	2	3	4	5	6	7	8
1230	1.6.1230	1.6.1231	147°25.6'	1.28	данные отсутствуют	данные отсутствуют	данные отсутствуют
1231	1.6.1231	1.6.1232	140°59.6'	1.29	данные отсутствуют	данные отсутствуют	данные отсутствуют
1232	1.6.1232	1.6.1233	134°3.0'	1.28	данные отсутствуют	данные отсутствуют	данные отсутствуют
1233	1.6.1233	1.6.1234	127°2.9'	1.28	данные отсутствуют	данные отсутствуют	данные отсутствуют
1234	1.6.1234	1.6.1235	120°57.8'	1.28	данные отсутствуют	данные отсутствуют	данные отсутствуют
1235	1.6.1235	1.6.1236	113°57.7'	1.28	данные отсутствуют	данные отсутствуют	данные отсутствуют
1236	1.6.1236	1.6.1237	107°18.1'	1.28	данные отсутствуют	данные отсутствуют	данные отсутствуют
1237	1.6.1237	1.6.1238	100°20.7'	1.28	данные отсутствуют	данные отсутствуют	данные отсутствуют
1238	1.6.1238	1.6.1239	94°1.3'	1.28	данные отсутствуют	данные отсутствуют	данные отсутствуют
1239	1.6.1239	1.6.1240	86°52.2'	1.28	данные отсутствуют	данные отсутствуют	данные отсутствуют
1240	1.6.1240	1.6.1241	80°32.3'	1.28	данные отсутствуют	данные отсутствуют	данные отсутствуют
1241	1.6.1241	1.6.1242	73°41.2'	1.28	данные отсутствуют	данные отсутствуют	данные отсутствуют
1242	1.6.1242	1.6.1243	67°2.2'	1.28	данные отсутствуют	данные отсутствуют	данные отсутствуют
1243	1.6.1243	1.6.1244	60°2.0'	1.28	данные отсутствуют	данные отсутствуют	данные отсутствуют
1244	1.6.1244	1.6.1245	53°50.5'	1.29	данные отсутствуют	данные отсутствуют	данные отсутствуют
1245	1.6.1245	1.6.1246	15°39.3'	10.04	данные отсутствуют	данные отсутствуют	данные отсутствуют



ДОКУМЕНТ ПОДПИСАН
ЭЛЕКТРОННОЙ ПОДПИСЬЮ

Сертификат: 00BV056B7401CB38D2B3576ACDC8425108

Владелец: ФЕДЕРАЛЬНАЯ СЛУЖБА ГОСУДАРСТВЕННОЙ

РЕГИСТРАЦИИ, КАДАСТРА И КАРТОГРАФИИ

Действителен: с 27.06.2023 по 19.09.2024

полное наименование должности

инициалы, фамилия

Земельный участок
вид объекта недвижимости

Лист № 51 раздела 3.1

Всего листов раздела 3.1: 65

Всего разделов: 8

Всего листов выписки: 586

22.01.2024г. № КУВИ-001/2024-17280814

Кадастровый номер:

78:42:0016201:2

1	2	3	4	5	6	7	8
1246	1.6.1246	1.6.1247	58°40.3'	1.08	данные отсутствуют	данные отсутствуют	данные отсутствуют
1247	1.6.1247	1.6.1248	67°0.7'	1.08	данные отсутствуют	данные отсутствуют	данные отсутствуют
1248	1.6.1248	1.6.1249	75°4.1'	1.09	данные отсутствуют	данные отсутствуют	данные отсутствуют
1249	1.6.1249	1.6.1250	83°36.1'	1.08	данные отсутствуют	данные отсутствуют	данные отсутствуют
1250	1.6.1250	1.6.1251	92°7.3'	1.08	данные отсутствуют	данные отсутствуют	данные отсутствуют
1251	1.6.1251	1.6.1252	100°4.1'	1.09	данные отсутствуют	данные отсутствуют	данные отсутствуют
1252	1.6.1252	1.6.1253	108°56.3'	1.08	данные отсутствуют	данные отсутствуют	данные отсутствуют
1253	1.6.1253	1.6.1254	116°48.1'	1.09	данные отсутствуют	данные отсутствуют	данные отсутствуют
1254	1.6.1254	1.6.1255	125°35.9'	1.08	данные отсутствуют	данные отсутствуют	данные отсутствуют
1255	1.6.1255	1.6.1256	133°29.6'	1.08	данные отсутствуют	данные отсутствуют	данные отсутствуют
1256	1.6.1256	1.6.1257	142°4.7'	1.09	данные отсутствуют	данные отсутствуют	данные отсутствуют
1257	1.6.1257	1.6.1258	150°35.0'	1.08	данные отсутствуют	данные отсутствуют	данные отсутствуют
1258	1.6.1258	1.6.1259	158°53.2'	1.08	данные отсутствуют	данные отсутствуют	данные отсутствуют
1259	1.6.1259	1.6.1260	167°7.5'	1.08	данные отсутствуют	данные отсутствуют	данные отсутствуют
1260	1.6.1260	1.6.1261	175°14.2'	1.08	данные отсутствуют	данные отсутствуют	данные отсутствуют
1261	1.6.1261	1.6.1262	183°42.5'	1.08	данные отсутствуют	данные отсутствуют	данные отсутствуют



ДОКУМЕНТ ПОДПИСАН
ЭЛЕКТРОННОЙ ПОДПИСЬЮ

Сертификат: 00BV056B7401CB38D2B3576ACDC8425108

Владелец: ФЕДЕРАЛЬНАЯ СЛУЖБА ГОСУДАРСТВЕННОЙ

РЕГИСТРАЦИИ, КАДАСТРА И КАРТОГРАФИИ

Действителен: с 27.06.2023 по 19.09.2024

полное наименование должности

инициалы, фамилия

Земельный участок
вид объекта недвижимости

Лист № 52 раздела 3.1

Всего листов раздела 3.1: 65

Всего разделов: 8

Всего листов выписки: 586

22.01.2024г. № КУВИ-001/2024-17280814

Кадастровый номер:

78:42:0016201:2

1	2	3	4	5	6	7	8
1262	1.6.1262	1.6.1263	192°21.3'	1.07	данные отсутствуют	данные отсутствуют	данные отсутствуют
1263	1.6.1263	1.6.1264	199°56.3'	1.09	данные отсутствуют	данные отсутствуют	данные отсутствуют
1264	1.6.1264	1.6.1265	208°57.1'	1.07	данные отсутствуют	данные отсутствуют	данные отсутствуют
1265	1.6.1265	1.6.1266	188°29.3'	0.68	данные отсутствуют	данные отсутствуют	данные отсутствуют
1266	1.6.1266	1.6.1267	176°35.0'	0.67	данные отсутствуют	данные отсутствуют	данные отсутствуют
1267	1.6.1267	1.6.1268	165°20.6'	0.67	данные отсутствуют	данные отсутствуют	данные отсутствуют
1268	1.6.1268	1.6.1269	153°26.1'	0.67	данные отсутствуют	данные отсутствуют	данные отсутствуют
1269	1.6.1269	1.6.1270	141°4.3'	0.67	данные отсутствуют	данные отсутствуют	данные отсутствуют
1270	1.6.1270	1.6.1271	131°20.9'	0.67	данные отсутствуют	данные отсутствуют	данные отсутствуют
1271	1.6.1271	1.6.1272	119°13.1'	0.68	данные отсутствуют	данные отсутствуют	данные отсутствуют
1272	1.6.1272	1.6.1273	107°21.2'	0.67	данные отсутствуют	данные отсутствуют	данные отсутствуют
1273	1.6.1273	1.6.1274	95°57.8'	0.67	данные отсутствуют	данные отсутствуют	данные отсутствуют
1274	1.6.1274	1.6.1275	84°48.4'	0.66	данные отсутствуют	данные отсутствуют	данные отсутствуют
1275	1.6.1275	1.6.1276	72°53.8'	0.68	данные отсутствуют	данные отсутствуют	данные отсутствуют
1276	1.6.1276	1.6.1171	51°40.3'	7.85	данные отсутствуют	данные отсутствуют	данные отсутствуют
1277	1.7.1277	1.7.1278	202°55.3'	1.9	данные отсутствуют	данные отсутствуют	данные отсутствуют



ДОКУМЕНТ ПОДПИСАН
ЭЛЕКТРОННОЙ ПОДПИСЬЮ

Сертификат: 00BV056B7401CB38D2B3576ACDC8425108

Владелец: ФЕДЕРАЛЬНАЯ СЛУЖБА ГОСУДАРСТВЕННОЙ

РЕГИСТРАЦИИ, КАДАСТРА И КАРТОГРАФИИ

Действителен: с 27.06.2023 по 19.09.2024

полное наименование должности

инициалы, фамилия

Земельный участок

вид объекта недвижимости

Лист № 53 раздела 3.1

Всего листов раздела 3.1: 65

Всего разделов: 8

Всего листов выписки: 586

22.01.2024г. № КУВИ-001/2024-17280814

Кадастровый номер:

78:42:0016201:2

1	2	3	4	5	6	7	8
1278	1.7.1278	1.7.1279	198°31.9'	1.89	данные отсутствуют	данные отсутствуют	данные отсутствуют
1279	1.7.1279	1.7.1280	194°2.2'	1.9	данные отсутствуют	данные отсутствуют	данные отсутствуют
1280	1.7.1280	1.7.1281	189°45.7'	1.89	данные отсутствуют	данные отсутствуют	данные отсутствуют
1281	1.7.1281	1.7.1282	185°8.4'	1.9	данные отсутствуют	данные отсутствуют	данные отсутствуют
1282	1.7.1282	1.7.1283	180°36.4'	1.89	данные отсутствуют	данные отсутствуют	данные отсутствуют
1283	1.7.1283	1.7.1284	176°20.9'	1.88	данные отсутствуют	данные отсутствуют	данные отсутствуют
1284	1.7.1284	1.7.1285	172°7.6'	1.9	данные отсутствуют	данные отсутствуют	данные отсутствуют
1285	1.7.1285	1.7.1286	167°26.3'	1.89	данные отсутствуют	данные отсутствуют	данные отсутствуют
1286	1.7.1286	1.7.1287	162°48.5'	1.89	данные отсутствуют	данные отсутствуют	данные отсутствуют
1287	1.7.1287	1.7.1288	158°35.6'	1.89	данные отсутствуют	данные отсутствуют	данные отсутствуют
1288	1.7.1288	1.7.1289	161°41.8'	17.96	данные отсутствуют	данные отсутствуют	данные отсутствуют
1289	1.7.1289	1.7.1290	174°28.1'	15.25	данные отсутствуют	данные отсутствуют	данные отсутствуют
1290	1.7.1290	1.7.1291	189°29.5'	13.16	данные отсутствуют	данные отсутствуют	данные отсутствуют
1291	1.7.1291	1.7.1292	162°18.4'	16.88	данные отсутствуют	данные отсутствуют	данные отсутствуют
1292	1.7.1292	1.7.1293	192°8.9'	7.51	данные отсутствуют	данные отсутствуют	данные отсутствуют
1293	1.7.1293	1.7.1294	195°11.7'	0.84	данные отсутствуют	данные отсутствуют	данные отсутствуют



ДОКУМЕНТ ПОДПИСАН
ЭЛЕКТРОННОЙ ПОДПИСЬЮ

Сертификат: 00BV056B7401CB38D2B3576ACDC8425108

Владелец: ФЕДЕРАЛЬНАЯ СЛУЖБА ГОСУДАРСТВЕННОЙ

РЕГИСТРАЦИИ, КАДАСТРА И КАРТОГРАФИИ

Действителен: с 27.06.2023 по 19.09.2024

полное наименование должности

инициалы, фамилия

Земельный участок
вид объекта недвижимости

Лист № 54 раздела 3.1

Всего листов раздела 3.1: 65

Всего разделов: 8

Всего листов выписки: 586

22.01.2024г. № КУВИ-001/2024-17280814

Кадастровый номер:

78:42:0016201:2

1	2	3	4	5	6	7	8
1294	1.7.1294	1.7.1295	184°49.3`	0.83	данные отсутствуют	данные отсутствуют	данные отсутствуют
1295	1.7.1295	1.7.1296	173°44.2`	0.82	данные отсутствуют	данные отсутствуют	данные отсутствуют
1296	1.7.1296	1.7.1297	163°57.6`	0.83	данные отсутствуют	данные отсутствуют	данные отсутствуют
1297	1.7.1297	1.7.1298	152°49.1`	0.83	данные отсутствуют	данные отсутствуют	данные отсутствуют
1298	1.7.1298	1.7.1299	143°16.0`	0.84	данные отсутствуют	данные отсутствуют	данные отсутствуют
1299	1.7.1299	1.7.1300	132°5.3`	0.84	данные отсутствуют	данные отсутствуют	данные отсутствуют
1300	1.7.1300	1.7.1301	121°33.7`	0.82	данные отсутствуют	данные отсутствуют	данные отсутствуют
1301	1.7.1301	1.7.1302	111°40.5`	0.84	данные отсутствуют	данные отсутствуют	данные отсутствуют
1302	1.7.1302	1.7.1303	101°10.4`	0.83	данные отсутствуют	данные отсутствуют	данные отсутствуют
1303	1.7.1303	1.7.1304	90°0.0`	0.83	данные отсутствуют	данные отсутствуют	данные отсутствуют
1304	1.7.1304	1.7.1305	80°18.7`	0.83	данные отсутствуют	данные отсутствуют	данные отсутствуют
1305	1.7.1305	1.7.1306	69°36.3`	0.83	данные отсутствуют	данные отсутствуют	данные отсутствуют
1306	1.7.1306	1.7.1307	59°9.2`	0.84	данные отсутствуют	данные отсутствуют	данные отсутствуют
1307	1.7.1307	1.7.1308	43°14.0`	1.61	данные отсутствуют	данные отсутствуют	данные отсутствуют
1308	1.7.1308	1.7.1309	38°13.0`	1.62	данные отсутствуют	данные отсутствуют	данные отсутствуют
1309	1.7.1309	1.7.1310	33°35.5`	1.61	данные отсутствуют	данные отсутствуют	данные отсутствуют



ДОКУМЕНТ ПОДПИСАН
ЭЛЕКТРОННОЙ ПОДПИСЬЮ

Сертификат: 00BV056B7401CB38D2B3576ACDC8425108

Владелец: ФЕДЕРАЛЬНАЯ СЛУЖБА ГОСУДАРСТВЕННОЙ

РЕГИСТРАЦИИ, КАДАСТРА И КАРТОГРАФИИ

Действителен: с 27.06.2023 по 19.09.2024

полное наименование должности

инициалы, фамилия

Земельный участок

вид объекта недвижимости

Лист № 55 раздела 3.1

Всего листов раздела 3.1: 65

Всего разделов: 8

Всего листов выписки: 586

22.01.2024г. № КУВИ-001/2024-17280814

Кадастровый номер:

78:42:0016201:2

1	2	3	4	5	6	7	8
1310	1.7.1310	1.7.1311	28°28.1'	1.62	данные отсутствуют	данные отсутствуют	данные отсутствуют
1311	1.7.1311	1.7.1312	23°51.2'	1.61	данные отсутствуют	данные отсутствуют	данные отсутствуют
1312	1.7.1312	1.7.1313	19°6.4'	1.62	данные отсутствуют	данные отсутствуют	данные отсутствуют
1313	1.7.1313	1.7.1314	14°22.9'	1.61	данные отсутствуют	данные отсутствуют	данные отсутствуют
1314	1.7.1314	1.7.1315	9°17.2'	1.61	данные отсутствуют	данные отсутствуют	данные отсутствуют
1315	1.7.1315	1.7.1316	4°58.2'	1.62	данные отсутствуют	данные отсутствуют	данные отсутствуют
1316	1.7.1316	1.7.1317	359°38.6'	1.61	данные отсутствуют	данные отсутствуют	данные отсутствуют
1317	1.7.1317	1.7.1318	355°23.0'	1.62	данные отсутствуют	данные отсутствуют	данные отсутствуют
1318	1.7.1318	1.7.1319	350°21.7'	1.61	данные отсутствуют	данные отсутствуют	данные отсутствуют
1319	1.7.1319	1.7.1320	338°34.3'	2	данные отсутствуют	данные отсутствуют	данные отсутствуют
1320	1.7.1320	1.7.1321	342°28.4'	1.99	данные отсутствуют	данные отсутствуют	данные отсутствуют
1321	1.7.1321	1.7.1322	346°43.6'	2	данные отсутствуют	данные отсутствуют	данные отсутствуют
1322	1.7.1322	1.7.1323	350°29.5'	2	данные отсутствуют	данные отсутствуют	данные отсутствуют
1323	1.7.1323	1.7.1324	354°32.8'	2	данные отсутствуют	данные отсутствуют	данные отсутствуют
1324	1.7.1324	1.7.1325	358°16.4'	1.99	данные отсутствуют	данные отсутствуют	данные отсутствуют
1325	1.7.1325	1.7.1326	2°34.6'	2	данные отсутствуют	данные отсутствуют	данные отсутствуют



ДОКУМЕНТ ПОДПИСАН
ЭЛЕКТРОННОЙ ПОДПИСЬЮ

Сертификат: 00BV056B7401CB38D2B3576ACDC8425108

Владелец: ФЕДЕРАЛЬНАЯ СЛУЖБА ГОСУДАРСТВЕННОЙ

РЕГИСТРАЦИИ, КАДАСТРА И КАРТОГРАФИИ

Действителен: с 27.06.2023 по 19.09.2024

полное наименование должности

инициалы, фамилия

Земельный участок
вид объекта недвижимости

Лист № 56 раздела 3.1

Всего листов раздела 3.1: 65

Всего разделов: 8

Всего листов выписки: 586

22.01.2024г. № КУВИ-001/2024-17280814

Кадастровый номер:

78:42:0016201:2

1	2	3	4	5	6	7	8
1326	1.7.1326	1.7.1327	6°18.5'	2	данные отсутствуют	данные отсутствуют	данные отсутствуют
1327	1.7.1327	1.7.1328	10°24.5'	1.99	данные отсутствуют	данные отсутствуют	данные отсутствуют
1328	1.7.1328	1.7.1329	14°10.5'	2	данные отсутствуют	данные отсутствуют	данные отсутствуют
1329	1.7.1329	1.7.1330	18°20.6'	2	данные отсутствуют	данные отсутствуют	данные отсутствуют
1330	1.7.1330	1.7.1331	13°14.5'	2.97	данные отсутствуют	данные отсутствуют	данные отсутствуют
1331	1.7.1331	1.7.1332	10°28.6'	2.97	данные отсутствуют	данные отсутствуют	данные отсутствуют
1332	1.7.1332	1.7.1333	7°33.4'	2.97	данные отсутствуют	данные отсутствуют	данные отсутствуют
1333	1.7.1333	1.7.1334	4°48.7'	2.98	данные отсутствуют	данные отсутствуют	данные отсутствуют
1334	1.7.1334	1.7.1335	1°55.7'	2.97	данные отсутствуют	данные отсутствуют	данные отсутствуют
1335	1.7.1335	1.7.1336	359°2.2'	2.97	данные отсутствуют	данные отсутствуют	данные отсутствуют
1336	1.7.1336	1.7.1337	356°19.6'	2.97	данные отсутствуют	данные отсутствуют	данные отсутствуют
1337	1.7.1337	1.7.1338	353°26.8'	2.98	данные отсутствуют	данные отсутствуют	данные отсутствуют
1338	1.7.1338	1.7.1339	332°0.0'	13.04	данные отсутствуют	данные отсутствуют	данные отсутствуют
1339	1.7.1339	1.7.1340	341°43.9'	4.34	данные отсутствуют	данные отсутствуют	данные отсутствуют
1340	1.7.1340	1.7.1341	343°24.1'	4.34	данные отсутствуют	данные отсутствуют	данные отсутствуют
1341	1.7.1341	1.7.1342	344°54.4'	4.34	данные отсутствуют	данные отсутствуют	данные отсутствуют



ДОКУМЕНТ ПОДПИСАН
ЭЛЕКТРОННОЙ ПОДПИСЬЮ

Сертификат: 00BV056B7401CB38D2B3576ACDC8425108

Владелец: ФЕДЕРАЛЬНАЯ СЛУЖБА ГОСУДАРСТВЕННОЙ

РЕГИСТРАЦИИ, КАДАСТРА И КАРТОГРАФИИ

Действителен: с 27.06.2023 по 19.09.2024

полное наименование должности

инициалы, фамилия

Земельный участок
вид объекта недвижимости

Лист № 57 раздела 3.1

Всего листов раздела 3.1: 65

Всего разделов: 8

Всего листов выписки: 586

22.01.2024г. № КУВИ-001/2024-17280814

Кадастровый номер:

78:42:0016201:2

1	2	3	4	5	6	7	8
1342	1.7.1342	1.7.1343	346°32.4`	4.34	данные отсутствуют	данные отсутствуют	данные отсутствуют
1343	1.7.1343	1.7.1344	348°10.4`	4.34	данные отсутствуют	данные отсутствуют	данные отсутствуют
1344	1.7.1344	1.7.1345	322°59.8`	0.86	данные отсутствуют	данные отсутствуют	данные отсутствуют
1345	1.7.1345	1.7.1346	314°31.6`	0.86	данные отсутствуют	данные отсутствуют	данные отсутствуют
1346	1.7.1346	1.7.1347	304°36.7`	0.86	данные отсутствуют	данные отсутствуют	данные отсутствуют
1347	1.7.1347	1.7.1348	295°58.4`	0.87	данные отсутствуют	данные отсутствуют	данные отсутствуют
1348	1.7.1348	1.7.1349	286°18.8`	0.85	данные отсутствуют	данные отсутствуют	данные отсутствуют
1349	1.7.1349	1.7.1350	276°38.0`	0.87	данные отсутствуют	данные отсутствуют	данные отсутствуют
1350	1.7.1350	1.7.1351	268°0.1`	0.86	данные отсутствуют	данные отсутствуют	данные отсутствуют
1351	1.7.1351	1.7.1352	258°33.5`	0.86	данные отсутствуют	данные отсутствуют	данные отсутствуют
1352	1.7.1352	1.7.1353	249°3.4`	0.87	данные отсутствуют	данные отсутствуют	данные отсутствуют
1353	1.7.1353	1.7.1354	239°50.4`	0.86	данные отсутствуют	данные отсутствуют	данные отсутствуют
1354	1.7.1354	1.7.1355	230°37.1`	0.87	данные отсутствуют	данные отсутствуют	данные отсутствуют
1355	1.7.1355	1.7.1356	221°14.9`	0.86	данные отсутствуют	данные отсутствуют	данные отсутствуют
1356	1.7.1356	1.7.1357	211°39.1`	0.86	данные отсутствуют	данные отсутствуют	данные отсутствуют
1357	1.7.1357	1.7.1277	202°40.3`	0.86	данные отсутствуют	данные отсутствуют	данные отсутствуют



ДОКУМЕНТ ПОДПИСАН
ЭЛЕКТРОННОЙ ПОДПИСЬЮ

Сертификат: 00BV056B7401CB38D2B3576ACDC8425108

Владелец: ФЕДЕРАЛЬНАЯ СЛУЖБА ГОСУДАРСТВЕННОЙ

РЕГИСТРАЦИИ, КАДАСТРА И КАРТОГРАФИИ

Действителен: с 27.06.2023 по 19.09.2024

полное наименование должности

инициалы, фамилия

Земельный участок

вид объекта недвижимости

Лист № 58 раздела 3.1

Всего листов раздела 3.1: 65

Всего разделов: 8

Всего листов выписки: 586

22.01.2024г. № КУВИ-001/2024-17280814

Кадастровый номер:

78:42:0016201:2

1	2	3	4	5	6	7	8
1358	1.8.1358	1.8.1359	88°56.3'	1.08	данные отсутствуют	данные отсутствуют	данные отсутствуют
1359	1.8.1359	1.8.1360	80°32.3'	1.09	данные отсутствуют	данные отсутствуют	данные отсутствуют
1360	1.8.1360	1.8.1361	72°53.8'	1.09	данные отсутствуют	данные отсутствуют	данные отсутствуют
1361	1.8.1361	1.8.1362	65°4.7'	1.09	данные отсутствуют	данные отсутствуют	данные отсутствуют
1362	1.8.1362	1.8.1363	57°2.6'	1.08	данные отсутствуют	данные отсутствуют	данные отсутствуют
1363	1.8.1363	1.8.1364	49°51.4'	1.09	данные отсутствуют	данные отсутствуют	данные отсутствуют
1364	1.8.1364	1.8.1365	41°40.6'	1.1	данные отсутствуют	данные отсутствуют	данные отсутствуют
1365	1.8.1365	1.8.1366	33°41.4'	1.08	данные отсутствуют	данные отсутствуют	данные отсутствуют
1366	1.8.1366	1.8.1367	26°5.7'	1.09	данные отсутствуют	данные отсутствуют	данные отсутствуют
1367	1.8.1367	1.8.1368	18°6.2'	1.09	данные отсутствуют	данные отсутствуют	данные отсутствуют
1368	1.8.1368	1.8.1369	10°35.2'	1.09	данные отсутствуют	данные отсутствуют	данные отсутствуют
1369	1.8.1369	1.8.1370	2°37.6'	1.09	данные отсутствуют	данные отсутствуют	данные отсутствуют
1370	1.8.1370	1.8.1371	355°33.5'	1.03	данные отсутствуют	данные отсутствуют	данные отсутствуют
1371	1.8.1371	1.8.1372	4°26.5'	1.03	данные отсутствуют	данные отсутствуют	данные отсутствуют
1372	1.8.1372	1.8.1373	11°44.8'	1.03	данные отсутствуют	данные отсутствуют	данные отсутствуют
1373	1.8.1373	1.8.1374	19°39.2'	1.04	данные отсутствуют	данные отсутствуют	данные отсутствуют



ДОКУМЕНТ ПОДПИСАН
ЭЛЕКТРОННОЙ ПОДПИСЬЮ

Сертификат: 00BV056B7401CB38D2B3576ACDC8425108

Владелец: ФЕДЕРАЛЬНАЯ СЛУЖБА ГОСУДАРСТВЕННОЙ

РЕГИСТРАЦИИ, КАДАСТРА И КАРТОГРАФИИ

Действителен: с 27.06.2023 по 19.09.2024

полное наименование должности

инициалы, фамилия

Земельный участок
вид объекта недвижимости

Лист № 59 раздела 3.1

Всего листов раздела 3.1: 65

Всего разделов: 8

Всего листов выписки: 586

22.01.2024г. № КУВИ-001/2024-17280814

Кадастровый номер:

78:42:0016201:2

1	2	3	4	5	6	7	8
1374	1.8.1374	1.8.1375	27°48.6'	1.03	данные отсутствуют	данные отсутствуют	данные отсутствуют
1375	1.8.1375	1.8.1376	35°59.2'	1.04	данные отсутствуют	данные отсутствуют	данные отсутствуют
1376	1.8.1376	1.8.1377	43°25.9'	1.03	данные отсутствуют	данные отсутствуют	данные отсутствуют
1377	1.8.1377	1.8.1378	52°1.7'	1.04	данные отсутствуют	данные отсутствуют	данные отсутствуют
1378	1.8.1378	1.8.1379	59°13.6'	1.04	данные отсутствуют	данные отсутствуют	данные отсутствуют
1379	1.8.1379	1.8.1380	67°22.8'	1.04	данные отсутствуют	данные отсутствуют	данные отсутствуют
1380	1.8.1380	1.8.1381	76°57.7'	0.98	данные отсутствуют	данные отсутствуют	данные отсутствуют
1381	1.8.1381	1.8.1382	67°6.5'	0.98	данные отсутствуют	данные отсутствуют	данные отсутствуют
1382	1.8.1382	1.8.1383	59°14.2'	0.98	данные отсутствуют	данные отсутствуют	данные отсутствуют
1383	1.8.1383	1.8.1384	49°31.5'	0.99	данные отсутствуют	данные отсутствуют	данные отсутствуют
1384	1.8.1384	1.8.1385	41°14.5'	0.97	данные отсутствуют	данные отсутствуют	данные отсутствуют
1385	1.8.1385	1.8.1386	32°4.0'	0.98	данные отсутствуют	данные отсутствуют	данные отсутствуют
1386	1.8.1386	1.8.1387	23°25.7'	0.98	данные отсутствуют	данные отсутствуют	данные отсутствуют
1387	1.8.1387	1.8.1388	14°10.7'	0.98	данные отсутствуют	данные отсутствуют	данные отсутствуют
1388	1.8.1388	1.8.1389	5°14.8'	0.98	данные отсутствуют	данные отсутствуют	данные отсутствуют
1389	1.8.1389	1.8.1390	357°4.7'	0.98	данные отсутствуют	данные отсутствуют	данные отсутствуют



ДОКУМЕНТ ПОДПИСАН
ЭЛЕКТРОННОЙ ПОДПИСЬЮ

Сертификат: 00BV056B7401CB38D2B3576ACDC8425108

Владелец: ФЕДЕРАЛЬНАЯ СЛУЖБА ГОСУДАРСТВЕННОЙ

РЕГИСТРАЦИИ, КАДАСТРА И КАРТОГРАФИИ

Действителен: с 27.06.2023 по 19.09.2024

полное наименование должности

инициалы, фамилия

Земельный участок
вид объекта недвижимости

Лист № 60 раздела 3.1

Всего листов раздела 3.1: 65

Всего разделов: 8

Всего листов выписки: 586

22.01.2024г. № КУВИ-001/2024-17280814

Кадастровый номер:

78:42:0016201:2

1	2	3	4	5	6	7	8
1390	1.8.1390	1.8.1391	347°32.1`	0.97	данные отсутствуют	данные отсутствуют	данные отсутствуют
1391	1.8.1391	1.8.1392	338°37.7`	0.99	данные отсутствуют	данные отсутствуют	данные отсутствуют
1392	1.8.1392	1.8.1393	329°44.6`	0.97	данные отсутствуют	данные отсутствуют	данные отсутствуют
1393	1.8.1393	1.8.1394	321°36.8`	0.98	данные отсутствуют	данные отсутствуют	данные отсутствуют
1394	1.8.1394	1.8.1395	314°0.7`	0.82	данные отсутствуют	данные отсутствуют	данные отсутствуют
1395	1.8.1395	1.8.1396	304°4.6`	0.82	данные отсутствуют	данные отсутствуют	данные отсутствуют
1396	1.8.1396	1.8.1397	293°44.9`	0.82	данные отсутствуют	данные отсутствуют	данные отсутствуют
1397	1.8.1397	1.8.1398	284°2.2`	0.82	данные отсутствуют	данные отсутствуют	данные отсутствуют
1398	1.8.1398	1.8.1399	274°11.1`	0.82	данные отсутствуют	данные отсутствуют	данные отсутствуют
1399	1.8.1399	1.8.1400	263°44.2`	0.82	данные отсутствуют	данные отсутствуют	данные отсутствуют
1400	1.8.1400	1.8.1401	252°53.8`	0.82	данные отсутствуют	данные отсутствуют	данные отсутствуют
1401	1.8.1401	1.8.1402	244°3.5`	0.82	данные отсутствуют	данные отсутствуют	данные отсутствуют
1402	1.8.1402	1.8.1403	233°24.5`	0.82	данные отсутствуют	данные отсутствуют	данные отсутствуют
1403	1.8.1403	1.8.1404	223°1.5`	0.82	данные отсутствуют	данные отсутствуют	данные отсутствуют
1404	1.8.1404	1.8.1405	213°6.7`	0.82	данные отсутствуют	данные отсутствуют	данные отсутствуют
1405	1.8.1405	1.8.1406	203°6.4`	0.82	данные отсутствуют	данные отсутствуют	данные отсутствуют



ДОКУМЕНТ ПОДПИСАН
ЭЛЕКТРОННОЙ ПОДПИСЬЮ

Сертификат: 00BV056B7401CB38D2B3576ACDC8425108

Владелец: ФЕДЕРАЛЬНАЯ СЛУЖБА ГОСУДАРСТВЕННОЙ

РЕГИСТРАЦИИ, КАДАСТРА И КАРТОГРАФИИ

Действителен: с 27.06.2023 по 19.09.2024

полное наименование должности

инициалы, фамилия

Земельный участок
вид объекта недвижимости

Лист № 61 раздела 3.1

Всего листов раздела 3.1: 65

Всего разделов: 8

Всего листов выписки: 586

22.01.2024г. № КУВИ-001/2024-17280814

Кадастровый номер:

78:42:0016201:2

1	2	3	4	5	6	7	8
1406	1.8.1406	1.8.1407	192°40.8`	0.82	данные отсутствуют	данные отсутствуют	данные отсутствуют
1407	1.8.1407	1.8.1408	201°35.3`	1.49	данные отсутствуют	данные отсутствуют	данные отсутствуют
1408	1.8.1408	1.8.1409	206°54.7`	1.48	данные отсутствуют	данные отсутствуют	данные отсутствуют
1409	1.8.1409	1.8.1410	212°37.1`	1.48	данные отсутствуют	данные отсутствуют	данные отсутствуют
1410	1.8.1410	1.8.1411	217°38.3`	1.49	данные отсутствуют	данные отсутствуют	данные отсутствуют
1411	1.8.1411	1.8.1412	223°21.8`	1.49	данные отсутствуют	данные отсутствуют	данные отсутствуют
1412	1.8.1412	1.8.1413	228°48.8`	1.49	данные отсутствуют	данные отсутствуют	данные отсутствуют
1413	1.8.1413	1.8.1414	234°3.5`	1.48	данные отсутствуют	данные отсутствуют	данные отсутствуют
1414	1.8.1414	1.8.1415	239°49.6`	1.49	данные отсутствуют	данные отсутствуют	данные отсутствуют
1415	1.8.1415	1.8.1416	245°10.3`	1.48	данные отсутствуют	данные отсутствуют	данные отсутствуют
1416	1.8.1416	1.8.1417	250°42.6`	1.48	данные отсутствуют	данные отсутствуют	данные отсутствуют
1417	1.8.1417	1.8.1418	255°57.8`	1.03	данные отсутствуют	данные отсутствуют	данные отсутствуют
1418	1.8.1418	1.8.1419	246°56.9`	1.02	данные отсутствуют	данные отсутствуют	данные отсутствуют
1419	1.8.1419	1.8.1420	238°56.5`	1.03	данные отсутствуют	данные отсутствуют	данные отсутствуют
1420	1.8.1420	1.8.1421	229°20.3`	1.03	данные отсутствуют	данные отсутствуют	данные отсутствуют
1421	1.8.1421	1.8.1422	221°1.7`	1.02	данные отсутствуют	данные отсутствуют	данные отсутствуют



ДОКУМЕНТ ПОДПИСАН
ЭЛЕКТРОННОЙ ПОДПИСЬЮ

Сертификат: 00BV056B7401CB38D2B3576ACDC8425108

Владелец: ФЕДЕРАЛЬНАЯ СЛУЖБА ГОСУДАРСТВЕННОЙ

РЕГИСТРАЦИИ, КАДАСТРА И КАРТОГРАФИИ

Действителен: с 27.06.2023 по 19.09.2024

полное наименование должности

инициалы, фамилия

Земельный участок
вид объекта недвижимости

Лист № 62 раздела 3.1

Всего листов раздела 3.1: 65

Всего разделов: 8

Всего листов выписки: 586

22.01.2024г. № КУВИ-001/2024-17280814

Кадастровый номер:

78:42:0016201:2

1	2	3	4	5	6	7	8
1422	1.8.1422	1.8.1423	211°49.6`	1.02	данные отсутствуют	данные отсутствуют	данные отсутствуют
1423	1.8.1423	1.8.1424	202°50.0`	1.03	данные отсутствуют	данные отсутствуют	данные отсутствуют
1424	1.8.1424	1.8.1425	194°10.3`	1.02	данные отсутствуют	данные отсутствуют	данные отсутствуют
1425	1.8.1425	1.8.1426	185°35.9`	1.02	данные отсутствуют	данные отсутствуют	данные отсутствуют
1426	1.8.1426	1.8.1427	176°38.0`	1.02	данные отсутствуют	данные отсутствуют	данные отсутствуют
1427	1.8.1427	1.8.1428	167°35.6`	1.02	данные отсутствуют	данные отсутствуют	данные отсутствуют
1428	1.8.1428	1.8.1429	186°59.5`	1.07	данные отсутствуют	данные отсутствуют	данные отсутствуют
1429	1.8.1429	1.8.1430	195°21.0`	1.06	данные отсутствуют	данные отсутствуют	данные отсутствуют
1430	1.8.1430	1.8.1431	203°54.5`	1.06	данные отсутствуют	данные отсутствуют	данные отсутствуют
1431	1.8.1431	1.8.1432	211°8.9`	1.06	данные отсутствуют	данные отсутствуют	данные отсутствуют
1432	1.8.1432	1.8.1433	220°0.8`	1.06	данные отсутствуют	данные отсутствуют	данные отсутствуют
1433	1.8.1433	1.8.1434	228°3.2`	1.06	данные отсутствуют	данные отсутствуют	данные отсутствуют
1434	1.8.1434	1.8.1435	236°27.5`	1.07	данные отсутствуют	данные отсутствуют	данные отсутствуют
1435	1.8.1435	1.8.1436	244°39.2`	1.05	данные отсутствуют	данные отсутствуют	данные отсутствуют
1436	1.8.1436	1.8.1437	253°5.7`	1.07	данные отсутствуют	данные отсутствуют	данные отсутствуют
1437	1.8.1437	1.8.1438	260°43.0`	1.05	данные отсутствуют	данные отсутствуют	данные отсутствуют



ДОКУМЕНТ ПОДПИСАН
ЭЛЕКТРОННОЙ ПОДПИСЬЮ

Сертификат: 00BV056B7401CB38D2B3576ACDC8425108

Владелец: ФЕДЕРАЛЬНАЯ СЛУЖБА ГОСУДАРСТВЕННОЙ

РЕГИСТРАЦИИ, КАДАСТРА И КАРТОГРАФИИ

Действителен: с 27.06.2023 по 19.09.2024

полное наименование должности

инициалы, фамилия

Земельный участок
вид объекта недвижимости

Лист № 63 раздела 3.1

Всего листов раздела 3.1: 65

Всего разделов: 8

Всего листов выписки: 586

22.01.2024г. № КУВИ-001/2024-17280814

Кадастровый номер:

78:42:0016201:2

1	2	3	4	5	6	7	8
1438	1.8.1438	1.8.1439	269°27.5'	1.06	данные отсутствуют	данные отсутствуют	данные отсутствуют
1439	1.8.1439	1.8.1440	223°40.1'	0.91	данные отсутствуют	данные отсутствуют	данные отсутствуют
1440	1.8.1440	1.8.1441	214°13.0'	0.91	данные отсутствуют	данные отсутствуют	данные отсутствуют
1441	1.8.1441	1.8.1442	204°51.8'	0.9	данные отсутствуют	данные отсутствуют	данные отсутствуют
1442	1.8.1442	1.8.1443	195°25.3'	0.9	данные отсутствуют	данные отсутствуют	данные отсутствуют
1443	1.8.1443	1.8.1444	185°42.7'	0.9	данные отсутствуют	данные отсутствуют	данные отсутствуют
1444	1.8.1444	1.8.1445	176°51.3'	0.91	данные отсутствуют	данные отсутствуют	данные отсутствуют
1445	1.8.1445	1.8.1446	167°11.8'	0.9	данные отсутствуют	данные отсутствуют	данные отсутствуют
1446	1.8.1446	1.8.1447	158°33.1'	0.9	данные отсутствуют	данные отсутствуют	данные отсутствуют
1447	1.8.1447	1.8.1448	148°3.7'	0.91	данные отсутствуют	данные отсутствуют	данные отсутствуют
1448	1.8.1448	1.8.1449	139°57.0'	0.9	данные отсутствуют	данные отсутствуют	данные отсутствуют
1449	1.8.1449	1.8.1450	129°38.6'	0.91	данные отсутствуют	данные отсутствуют	данные отсутствуют
1450	1.8.1450	1.8.1451	120°31.8'	0.91	данные отсутствуют	данные отсутствуют	данные отсутствуют
1451	1.8.1451	1.8.1452	111°26.9'	0.9	данные отсутствуют	данные отсутствуют	данные отсутствуют
1452	1.8.1452	1.8.1453	102°3.1'	0.91	данные отсутствуют	данные отсутствуют	данные отсутствуют
1453	1.8.1453	1.8.1454	92°32.7'	0.9	данные отсутствуют	данные отсутствуют	данные отсутствуют



ДОКУМЕНТ ПОДПИСАН
ЭЛЕКТРОННОЙ ПОДПИСЬЮ

Сертификат: 00BV056B7401CB38D2B3576ACDC8425108

Владелец: ФЕДЕРАЛЬНАЯ СЛУЖБА ГОСУДАРСТВЕННОЙ

РЕГИСТРАЦИИ, КАДАСТРА И КАРТОГРАФИИ

Действителен: с 27.06.2023 по 19.09.2024

полное наименование должности

инициалы, фамилия

Земельный участок
вид объекта недвижимости

Лист № 64 раздела 3.1

Всего листов раздела 3.1: 65

Всего разделов: 8

Всего листов выписки: 586

22.01.2024г. № КУВИ-001/2024-17280814

Кадастровый номер:

78:42:0016201:2

1	2	3	4	5	6	7	8
1454	1.8.1454	1.8.1455	83°1.9'	0.91	данные отсутствуют	данные отсутствуют	данные отсутствуют
1455	1.8.1455	1.8.1456	73°58.1'	0.91	данные отсутствуют	данные отсутствуют	данные отсутствуют
1456	1.8.1456	1.8.1457	64°17.4'	0.9	данные отсутствуют	данные отсутствуют	данные отсутствуют
1457	1.8.1457	1.8.1458	55°15.9'	0.91	данные отсутствуют	данные отсутствуют	данные отсутствуют
1458	1.8.1458	1.8.1459	45°53.7'	0.91	данные отсутствуют	данные отсутствуют	данные отсутствуют
1459	1.8.1459	1.8.1460	35°58.9'	0.9	данные отсутствуют	данные отсутствуют	данные отсутствуют
1460	1.8.1460	1.8.1461	27°24.5'	0.91	данные отсутствуют	данные отсутствуют	данные отсутствуют
1461	1.8.1461	1.8.1462	343°41.2'	0.85	данные отсутствуют	данные отсутствуют	данные отсутствуют
1462	1.8.1462	1.8.1463	353°57.4'	0.85	данные отсутствуют	данные отсутствуют	данные отсутствуют
1463	1.8.1463	1.8.1464	2°41.6'	0.85	данные отсутствуют	данные отсутствуют	данные отсутствуют
1464	1.8.1464	1.8.1465	12°53.6'	0.85	данные отсутствуют	данные отсутствуют	данные отсутствуют
1465	1.8.1465	1.8.1466	21°48.1'	0.86	данные отсутствуют	данные отсутствуют	данные отсутствуют
1466	1.8.1466	1.8.1467	31°4.7'	0.85	данные отсутствуют	данные отсутствуют	данные отсутствуют
1467	1.8.1467	1.8.1468	40°40.5'	0.84	данные отсутствуют	данные отсутствуют	данные отсутствуют
1468	1.8.1468	1.8.1469	50°11.6'	0.86	данные отсутствуют	данные отсутствуют	данные отсутствуют
1469	1.8.1469	1.8.1470	58°55.3'	0.85	данные отсутствуют	данные отсутствуют	данные отсутствуют



ДОКУМЕНТ ПОДПИСАН
ЭЛЕКТРОННОЙ ПОДПИСЬЮ

Сертификат: 00BV056B7401CB38D2B3576ACDC8425108

Владелец: ФЕДЕРАЛЬНАЯ СЛУЖБА ГОСУДАРСТВЕННОЙ

РЕГИСТРАЦИИ, КАДАСТРА И КАРТОГРАФИИ

Действителен: с 27.06.2023 по 19.09.2024

полное наименование должности

инициалы, фамилия

Земельный участок

вид объекта недвижимости

Лист № 65 раздела 3.1

Всего листов раздела 3.1: 65

Всего разделов: 8

Всего листов выписки: 586

22.01.2024г. № КУВИ-001/2024-17280814

Кадастровый номер:

78:42:0016201:2

1	2	3	4	5	6	7	8
1470	1.8.1470	1.8.1471	68°49.1'	0.86	данные отсутствуют	данные отсутствуют	данные отсутствуют
		1					
1471	1.8.1471	1.8.1472	77°45.8'	0.85	данные отсутствуют	данные отсутствуют	данные отсутствуют
		2					
1472	1.8.1472	1.8.1473	87°20.2'	0.86	данные отсутствуют	данные отсутствуют	данные отсутствуют
		3					
1473	1.8.1473	1.8.1358	78°11.9'	0.68	данные отсутствуют	данные отсутствуют	данные отсутствуют
		8					
1474	1.9.1474	1.9.1475	326°51.7'	6.91	данные отсутствуют	данные отсутствуют	данные отсутствуют
		5					
1475	1.9.1475	1.9.1476	234°53.9'	5.96	данные отсутствуют	данные отсутствуют	данные отсутствуют
		6					
1476	1.9.1476	1.9.1477	146°59.9'	6.7	данные отсутствуют	данные отсутствуют	данные отсутствуют
		7					
1477	1.9.1477	1.9.1474	56°56.9'	5.98	данные отсутствуют	данные отсутствуют	данные отсутствуют
		4					



ДОКУМЕНТ ПОДПИСАН
ЭЛЕКТРОННОЙ ПОДПИСЬЮ

Сертификат: 00ВВ056В7401СВ38D2В3576АСDC8425108

Владелец: ФЕДЕРАЛЬНАЯ СЛУЖБА ГОСУДАРСТВЕННОЙ

РЕГИСТРАЦИИ, КАДАСТРА И КАРТОГРАФИИ

Действителен: с 27.06.2023 по 19.09.2024

полное наименование должности

инициалы, фамилия

Выписка из Единого государственного реестра недвижимости об объекте недвижимости

Описание местоположения земельного участка

Земельный участок			
вид объекта недвижимости			
Лист № 1 раздела 3.2	Всего листов раздела 3.2: 52	Всего разделов: 8	Всего листов выписки: 586
22.01.2024г. № КУВИ-001/2024-17280814			
Кадастровый номер:		78:42:0016201:2	

Сведения о характерных точках границы земельного участка				
Система координат СК-1964				
Номер точки	Координаты, м		Описание закрепления на местности	Средняя квадратичная погрешность определения координат характерных точек границ земельного участка, м
	X	Y		
1	2	3	4	5
1	68766.96	122179.86	-	-
2	68766.51	122180.52	-	-
3	68764.27	122181.61	-	-
4	68760.2	122184.52	-	-
5	68769.99	122249.42	-	-
6	68780.96	122279.76	-	-
7	68818.44	122294.69	-	-
8	68822.93	122296.7	-	-
9	68835.49	122301.91	-	-
10	68833.79	122357.49	-	-
11	68831.48	122467.92	-	-
12	68827.28	122556.68	-	-
13	68824.68	122729.58	-	-
14	68826.57	122729.55	-	-
15	68831.47	122729.81	-	-
16	68833.2	122731.56	-	-
17	68833.03	122737.56	-	-
18	68831.9	122776.69	-	-
19	68830.8	122814.56	-	-
20	68829.71	122852.42	-	-
21	68828.62	122890.29	-	-
22	68827.53	122928.15	-	-



ДОКУМЕНТ ПОДПИСАН
ЭЛЕКТРОННОЙ ПОДПИСЬЮ

Сертификат: 00ВВ056В7401СВ38D2В3576АСDС8425108

Владелец: ФЕДЕРАЛЬНАЯ СЛУЖБА ГОСУДАРСТВЕННОЙ
РЕГИСТРАЦИИ, КАДАСТРА И КАРТОГРАФИИ
Действителен: с 27.06.2023 по 19.09.2024

полное наименование должности

инициалы, фамилия

Земельный участок

вид объекта недвижимости

Лист № 2 раздела 3.2

Всего листов раздела 3.2: 52

Всего разделов: 8

Всего листов выписки: 586

22.01.2024г. № КУВИ-001/2024-17280814

Кадастровый номер:

78:42:0016201:2

1	2	3	4	5
23	68826.43	122966.02	-	-
24	68825.34	123003.88	-	-
25	68825.19	123009.12	-	-
26	68823.22	123016.45	-	-
27	68819.85	123020.25	-	-
28	68811.72	123026.1	-	-
29	68810.42	123028.19	-	-
30	68793.37	123038.92	-	-
31	68020.36	123525.56	-	-
32	68009.39	123531.8	-	-
33	67942.23	123574.07	-	-
34	67725.31	123705.02	-	-
35	67714.94	123706.99	-	-
36	67707.35	123707.42	-	-
37	67225.59	123642.25	-	-
38	67223.23	123643.21	-	-
39	66901.32	123599.03	-	-
40	66781.82	123563.84	-	-
41	66782.24	123560.56	-	-
42	66783.4	123556.17	-	-
43	66784.29	123551.59	-	-
44	66764.61	123546.15	-	-
45	66760.47	123545.05	-	-
46	66630.67	123509.34	-	-
47	66383.35	123440.79	-	-
48	66408.93	123315	-	-
49	66438.41	123148.65	-	-
50	66440.62	123133.45	-	-
51	66413.82	122714.61	-	-



ДОКУМЕНТ ПОДПИСАН
ЭЛЕКТРОННОЙ ПОДПИСЬЮ

Сертификат: 00ВВ056В7401СВ38D2В3576АСDС8425108

Владелец: ФЕДЕРАЛЬНАЯ СЛУЖБА ГОСУДАРСТВЕННОЙ

РЕГИСТРАЦИИ, КАДАСТРА И КАРТОГРАФИИ

Действителен: с 27.06.2023 по 19.09.2024

полное наименование должности

инициалы, фамилия

Земельный участок

вид объекта недвижимости

Лист № 3 раздела 3.2

Всего листов раздела 3.2: 52

Всего разделов: 8

Всего листов выписки: 586

22.01.2024г. № КУВИ-001/2024-17280814

Кадастровый номер:

78:42:0016201:2

1	2	3	4	5
52	66413.49	122709.3	-	-
53	66398.26	122486.26	-	-
54	66394.8	122482.88	-	-
55	66393.16	122482.06	-	-
56	66395.08	122481.89	-	-
57	66397.02	122481.87	-	-
58	66398.95	122481.99	-	-
59	66400.86	122482.26	-	-
60	66402.75	122482.68	-	-
61	66404.61	122483.23	-	-
62	66406.41	122483.92	-	-
63	66408.16	122484.75	-	-
64	66409.84	122485.7	-	-
65	66411.45	122486.78	-	-
66	66412.97	122487.98	-	-
67	66414.4	122489.28	-	-
68	66415.72	122490.69	-	-
69	66416.93	122492.2	-	-
70	66418.03	122493.79	-	-
71	66419.01	122495.46	-	-
72	66419.85	122497.2	-	-
73	66420.56	122499	-	-
74	66421.14	122500.85	-	-
75	66421.58	122502.74	-	-
76	66469.13	122585.11	-	-
77	66470.33	122587.03	-	-
78	66471.66	122588.86	-	-
79	66473.11	122590.6	-	-
80	66474.69	122592.23	-	-



ДОКУМЕНТ ПОДПИСАН
ЭЛЕКТРОННОЙ ПОДПИСЬЮ

Сертификат: 00ВВ056В7401СВ38D2В3576АСDС8425108

Владелец: ФЕДЕРАЛЬНАЯ СЛУЖБА ГОСУДАРСТВЕННОЙ

РЕГИСТРАЦИИ, КАДАСТРА И КАРТОГРАФИИ

Действителен: с 27.06.2023 по 19.09.2024

полное наименование должности

инициалы, фамилия

Земельный участок

вид объекта недвижимости

Лист № 4 раздела 3.2

Всего листов раздела 3.2: 52

Всего разделов: 8

Всего листов выписки: 586

22.01.2024г. № КУВИ-001/2024-17280814

Кадастровый номер:

78:42:0016201:2

1	2	3	4	5
81	66476.36	122593.75	-	-
82	66478.14	122595.16	-	-
83	66480.01	122596.44	-	-
84	66481.97	122597.58	-	-
85	66484	122598.59	-	-
86	66486.09	122599.46	-	-
87	66488.24	122600.19	-	-
88	66490.43	122600.76	-	-
89	66492.66	122601.18	-	-
90	66494.91	122601.45	-	-
91	66497.17	122601.56	-	-
92	66499.44	122601.52	-	-
93	66501.7	122601.33	-	-
94	66503.94	122600.97	-	-
95	66506.15	122600.47	-	-
96	66508.32	122599.82	-	-
97	66510.56	122599.28	-	-
98	66512.83	122598.9	-	-
99	66515.12	122598.68	-	-
100	66517.42	122598.62	-	-
101	66519.72	122598.71	-	-
102	66522.01	122598.96	-	-
103	66524.28	122599.36	-	-
104	66526.51	122599.92	-	-
105	66528.7	122600.63	-	-
106	66530.84	122601.49	-	-
107	66532.91	122602.49	-	-
108	66534.91	122603.64	-	-
109	66536.83	122604.91	-	-



ДОКУМЕНТ ПОДПИСАН
ЭЛЕКТРОННОЙ ПОДПИСЬЮ

Сертификат: 00ВВ056В7401СВ38D2В3576АСDС8425108

Владелец: ФЕДЕРАЛЬНАЯ СЛУЖБА ГОСУДАРСТВЕННОЙ

РЕГИСТРАЦИИ, КАДАСТРА И КАРТОГРАФИИ

Действителен: с 27.06.2023 по 19.09.2024

полное наименование должности

инициалы, фамилия

Земельный участок

вид объекта недвижимости

Лист № 5 раздела 3.2

Всего листов раздела 3.2: 52

Всего разделов: 8

Всего листов выписки: 586

22.01.2024г. № КУВИ-001/2024-17280814

Кадастровый номер:

78:42:0016201:2

1	2	3	4	5
110	66538.65	122606.31	-	-
111	66540.38	122607.84	-	-
112	66541.99	122609.48	-	-
113	66543.5	122611.23	-	-
114	66546.12	122613.16	-	-
115	66548.83	122614.98	-	-
116	66551.62	122616.66	-	-
117	66554.49	122618.22	-	-
118	66557.43	122619.63	-	-
119	66560.44	122620.91	-	-
120	66563.5	122622.04	-	-
121	66566.61	122623.03	-	-
122	66569.76	122623.87	-	-
123	66572.95	122624.56	-	-
124	66576.16	122625.1	-	-
125	66579.4	122625.49	-	-
126	66582.66	122625.73	-	-
127	66585.92	122625.82	-	-
128	66589.18	122625.75	-	-
129	66592.44	122625.53	-	-
130	66593.83	122624.19	-	-
131	66595.12	122622.75	-	-
132	66596.29	122621.21	-	-
133	66597.33	122619.58	-	-
134	66598.24	122617.88	-	-
135	66599.01	122616.11	-	-
136	66599.64	122614.28	-	-
137	66600.12	122612.41	-	-
138	66600.45	122610.51	-	-



ДОКУМЕНТ ПОДПИСАН
ЭЛЕКТРОННОЙ ПОДПИСЬЮ

Сертификат: 00ВВ056В7401СВ38D2В3576АСDС8425108

Владелец: ФЕДЕРАЛЬНАЯ СЛУЖБА ГОСУДАРСТВЕННОЙ

РЕГИСТРАЦИИ, КАДАСТРА И КАРТОГРАФИИ

Действителен: с 27.06.2023 по 19.09.2024

полное наименование должности

инициалы, фамилия

Земельный участок
вид объекта недвижимости

Лист № 6 раздела 3.2

Всего листов раздела 3.2: 52

Всего разделов: 8

Всего листов выписки: 586

22.01.2024г. № КУВИ-001/2024-17280814

Кадастровый номер:

78:42:0016201:2

1	2	3	4	5
139	66600.63	122608.58	-	-
140	66600.65	122606.65	-	-
141	66600.52	122604.72	-	-
142	66600.24	122602.81	-	-
143	66599.81	122600.93	-	-
144	66599.23	122599.09	-	-
145	66598.51	122597.29	-	-
146	66597.65	122595.57	-	-
147	66596.65	122593.91	-	-
148	66595.52	122592.34	-	-
149	66594.28	122590.87	-	-
150	66592.92	122589.5	-	-
151	66564.22	122586.38	-	-
152	66561.2	122586.2	-	-
153	66558.19	122585.88	-	-
154	66555.21	122585.41	-	-
155	66552.25	122584.8	-	-
156	66549.33	122584.03	-	-
157	66546.45	122583.13	-	-
158	66543.61	122582.08	-	-
159	66540.83	122580.89	-	-
160	66538.12	122579.57	-	-
161	66535.47	122578.11	-	-
162	66532.9	122576.53	-	-
163	66530.41	122574.82	-	-
164	66528.01	122572.99	-	-
165	66525.97	122572.24	-	-
166	66523.88	122571.65	-	-
167	66521.76	122571.21	-	-



ДОКУМЕНТ ПОДПИСАН
ЭЛЕКТРОННОЙ ПОДПИСЬЮ

Сертификат: 00ВВ056В7401СВ38D2В3576АСDС8425108

Владелец: ФЕДЕРАЛЬНАЯ СЛУЖБА ГОСУДАРСТВЕННОЙ

РЕГИСТРАЦИИ, КАДАСТРА И КАРТОГРАФИИ

Действителен: с 27.06.2023 по 19.09.2024

полное наименование должности

инициалы, фамилия

Земельный участок

вид объекта недвижимости

Лист № 7 раздела 3.2

Всего листов раздела 3.2: 52

Всего разделов: 8

Всего листов выписки: 586

22.01.2024г. № КУВИ-001/2024-17280814

Кадастровый номер:

78:42:0016201:2

1	2	3	4	5
168	66519.61	122570.92	-	-
169	66517.45	122570.78	-	-
170	66515.28	122570.8	-	-
171	66513.12	122570.97	-	-
172	66510.98	122571.3	-	-
173	66508.86	122571.77	-	-
174	66506.79	122572.4	-	-
175	66504.77	122573.18	-	-
176	66503.21	122573.45	-	-
177	66501.64	122573.58	-	-
178	66500.06	122573.57	-	-
179	66498.48	122573.42	-	-
180	66496.93	122573.13	-	-
181	66495.41	122572.7	-	-
182	66493.94	122572.13	-	-
183	66492.52	122571.44	-	-
184	66491.17	122570.62	-	-
185	66489.89	122569.69	-	-
186	66488.71	122568.64	-	-
187	66487.63	122567.49	-	-
188	66486.65	122566.25	-	-
189	66485.79	122564.93	-	-
190	66485.05	122563.53	-	-
191	66484.44	122562.08	-	-
192	66483.45	122559.28	-	-
193	66482.33	122556.53	-	-
194	66481.09	122553.84	-	-
195	66479.73	122551.2	-	-
196	66478.24	122548.64	-	-



ДОКУМЕНТ ПОДПИСАН
ЭЛЕКТРОННОЙ ПОДПИСЬЮ

Сертификат: 00ВВ056В7401СВ38D2В3576АСDС8425108

Владелец: ФЕДЕРАЛЬНАЯ СЛУЖБА ГОСУДАРСТВЕННОЙ

РЕГИСТРАЦИИ, КАДАСТРА И КАРТОГРАФИИ

Действителен: с 27.06.2023 по 19.09.2024

полное наименование должности

инициалы, фамилия

Земельный участок

вид объекта недвижимости

Лист № 8 раздела 3.2

Всего листов раздела 3.2: 52

Всего разделов: 8

Всего листов выписки: 586

22.01.2024г. № КУВИ-001/2024-17280814

Кадастровый номер:

78:42:0016201:2

1	2	3	4	5
197	66476.63	122546.14	-	-
198	66474.91	122543.73	-	-
199	66473.08	122541.4	-	-
200	66471.14	122539.15	-	-
201	66469.1	122537	-	-
202	66466.96	122534.95	-	-
203	66464.73	122533	-	-
204	66440.33	122513.12	-	-
205	66438.44	122511.69	-	-
206	66436.64	122510.16	-	-
207	66434.94	122508.53	-	-
208	66433.33	122506.81	-	-
209	66431.82	122504.99	-	-
210	66430.42	122503.09	-	-
211	66429.14	122501.11	-	-
212	66427.97	122499.06	-	-
213	66426.92	122496.95	-	-
214	66426	122494.78	-	-
215	66425.25	122492.81	-	-
216	66424.37	122490.9	-	-
217	66423.35	122489.06	-	-
218	66422.21	122487.3	-	-
219	66420.95	122485.62	-	-
220	66419.57	122484.03	-	-
221	66418.08	122482.55	-	-
222	66416.49	122481.17	-	-
223	66414.81	122479.91	-	-
224	66413.05	122478.77	-	-
225	66411.2	122477.76	-	-



ДОКУМЕНТ ПОДПИСАН
ЭЛЕКТРОННОЙ ПОДПИСЬЮ

Сертификат: 00ВВ056В7401СВ38D2В3576АСDС8425108

Владелец: ФЕДЕРАЛЬНАЯ СЛУЖБА ГОСУДАРСТВЕННОЙ

РЕГИСТРАЦИИ, КАДАСТРА И КАРТОГРАФИИ

Действителен: с 27.06.2023 по 19.09.2024

полное наименование должности

инициалы, фамилия

Земельный участок

вид объекта недвижимости

Лист № 9 раздела 3.2

Всего листов раздела 3.2: 52

Всего разделов: 8

Всего листов выписки: 586

22.01.2024г. № КУВИ-001/2024-17280814

Кадастровый номер:

78:42:0016201:2

1	2	3	4	5
226	66409.29	122476.88	-	-
227	66407.33	122476.14	-	-
228	66405.32	122475.54	-	-
229	66392.83	122477.23	-	-
230	66393.2	122476.51	-	-
231	66394.94	122475.18	-	-
232	66396.73	122473.36	-	-
233	66392.67	122399.72	-	-
234	66391.77	122388.79	-	-
235	66386.42	122326.51	-	-
236	66385.17	122309.49	-	-
237	66384.99	122294.79	-	-
238	66401.62	122153.01	-	-
239	66402.29	122148.12	-	-
240	66405.6	122108.93	-	-
241	66420.72	121986.92	-	-
242	66425.97	121978.8	-	-
243	66428.58	121961.31	-	-
244	66421.59	121954.38	-	-
245	66419.87	121932.4	-	-
246	66417.02	121920.39	-	-
247	66415.21	121910.38	-	-
248	66411.33	121904.1	-	-
249	66403.16	121886.43	-	-
250	66397.35	121875.49	-	-
251	66377.17	121843.93	-	-
252	66367.74	121826.98	-	-
253	66356.1	121794.73	-	-
254	66355.58	121792.36	-	-



ДОКУМЕНТ ПОДПИСАН
ЭЛЕКТРОННОЙ ПОДПИСЬЮ

Сертификат: 00ВВ056В7401СВ38D2В3576АСDС8425108

Владелец: ФЕДЕРАЛЬНАЯ СЛУЖБА ГОСУДАРСТВЕННОЙ

РЕГИСТРАЦИИ, КАДАСТРА И КАРТОГРАФИИ

Действителен: с 27.06.2023 по 19.09.2024

полное наименование должности

инициалы, фамилия

Земельный участок

вид объекта недвижимости

Лист № 10 раздела 3.2

Всего листов раздела 3.2: 52

Всего разделов: 8

Всего листов выписки: 586

22.01.2024г. № КУВИ-001/2024-17280814

Кадастровый номер:

78:42:0016201:2

1	2	3	4	5
255	66350.01	121732.16	-	-
256	66350.1	121728.43	-	-
257	66354.26	121701.55	-	-
258	66360.82	121698.96	-	-
259	66350.72	121646.64	-	-
260	66349.69	121640.62	-	-
261	66346.17	121619.24	-	-
262	66345.6	121615.87	-	-
263	66342.08	121616.43	-	-
264	66340.69	121616.22	-	-
265	66339.64	121614.71	-	-
266	66334.67	121587.66	-	-
267	66332.24	121588.1	-	-
268	66329.99	121575.31	-	-
269	66332.51	121574.89	-	-
270	66329.82	121558.34	-	-
271	66330.14	121556.54	-	-
272	66331.31	121555.91	-	-
273	66333.52	121555.58	-	-
274	66332.71	121553.6	-	-
275	66316.76	121528.95	-	-
276	66296.76	121501.48	-	-
277	66293.05	121495.11	-	-
278	66290.05	121491.28	-	-
279	66288.8	121489.18	-	-
280	66278.69	121490.39	-	-
281	66290.68	121485.17	-	-
282	66314.62	121475.69	-	-
283	66323.43	121471.63	-	-



ДОКУМЕНТ ПОДПИСАН
ЭЛЕКТРОННОЙ ПОДПИСЬЮ

Сертификат: 00ВВ056В7401СВ38D2В3576АСDC8425108

Владелец: ФЕДЕРАЛЬНАЯ СЛУЖБА ГОСУДАРСТВЕННОЙ

РЕГИСТРАЦИИ, КАДАСТРА И КАРТОГРАФИИ

Действителен: с 27.06.2023 по 19.09.2024

полное наименование должности

инициалы, фамилия

Земельный участок

вид объекта недвижимости

Лист № 11 раздела 3.2

Всего листов раздела 3.2: 52

Всего разделов: 8

Всего листов выписки: 586

22.01.2024г. № КУВИ-001/2024-17280814

Кадастровый номер:

78:42:0016201:2

1	2	3	4	5
284	66336.39	121464.35	-	-
285	66351.55	121456.22	-	-
286	66366.96	121447.83	-	-
287	66376.12	121446.72	-	-
288	66433.75	121452.61	-	-
289	66439.28	121448.78	-	-
290	66446.74	121444.05	-	-
291	66462.96	121431.59	-	-
292	66486.73	121431.39	-	-
293	66494.87	121439.61	-	-
294	66491.5	121460.26	-	-
295	66491.37	121464.88	-	-
296	66496.35	121474.35	-	-
297	66508.26	121486.53	-	-
298	66525.18	121492.1	-	-
299	66553.54	121500.11	-	-
300	66566.14	121496.54	-	-
301	66579.28	121503.7	-	-
302	66592.89	121516.17	-	-
303	66603.91	121539	-	-
304	66613.83	121586.15	-	-
305	66639.09	121662.34	-	-
306	66670.2	121705.99	-	-
307	66680.79	121707.79	-	-
308	66737.3	121703.96	-	-
309	66759.86	121720.18	-	-
310	66763.36	121730.28	-	-
311	66734.3	121776.57	-	-
312	66706.71	121805.44	-	-



ДОКУМЕНТ ПОДПИСАН
ЭЛЕКТРОННОЙ ПОДПИСЬЮ

Сертификат: 00ВВ056В7401СВ38D2В3576АСDС8425108

Владелец: ФЕДЕРАЛЬНАЯ СЛУЖБА ГОСУДАРСТВЕННОЙ

РЕГИСТРАЦИИ, КАДАСТРА И КАРТОГРАФИИ

Действителен: с 27.06.2023 по 19.09.2024

полное наименование должности

инициалы, фамилия

Земельный участок

вид объекта недвижимости

Лист № 12 раздела 3.2

Всего листов раздела 3.2: 52

Всего разделов: 8

Всего листов выписки: 586

22.01.2024г. № КУВИ-001/2024-17280814

Кадастровый номер:

78:42:0016201:2

1	2	3	4	5
313	66693.54	121825.94	-	-
314	66694.95	121834.71	-	-
315	66708.15	121845.35	-	-
316	66734.75	121847.77	-	-
317	66783.27	121850.16	-	-
318	66814.96	121869.33	-	-
319	66838.46	121895.84	-	-
320	66858.13	121903.59	-	-
321	66879.21	121902.95	-	-
322	66917.85	121893.54	-	-
323	66960.08	121889.82	-	-
324	67000.02	121897.09	-	-
325	67006.54	121900.02	-	-
326	67016.1	121900.03	-	-
327	67029.84	121894.81	-	-
328	67059.13	121880.15	-	-
329	67078.86	121867.94	-	-
330	67100.48	121876.11	-	-
331	67110.36	121881.45	-	-
332	67120.61	121882.15	-	-
333	67131.03	121885.84	-	-
334	67146.15	121896.05	-	-
335	67187.91	121928.61	-	-
336	67205.14	121948.18	-	-
337	67219.57	121974.82	-	-
338	67234.76	122016.12	-	-
339	67244.41	122043.89	-	-
340	67279.04	122086.96	-	-
341	67277.57	122097.21	-	-



ДОКУМЕНТ ПОДПИСАН
ЭЛЕКТРОННОЙ ПОДПИСЬЮ

Сертификат: 00ВВ056В7401СВ38D2В3576АСDС8425108

Владелец: ФЕДЕРАЛЬНАЯ СЛУЖБА ГОСУДАРСТВЕННОЙ

РЕГИСТРАЦИИ, КАДАСТРА И КАРТОГРАФИИ

Действителен: с 27.06.2023 по 19.09.2024

полное наименование должности

инициалы, фамилия

Земельный участок

вид объекта недвижимости

Лист № 13 раздела 3.2

Всего листов раздела 3.2: 52

Всего разделов: 8

Всего листов выписки: 586

22.01.2024г. № КУВИ-001/2024-17280814

Кадастровый номер:

78:42:0016201:2

1	2	3	4	5
342	67271.85	122116.96	-	-
343	67266.14	122128.85	-	-
344	67259.51	122137.56	-	-
345	67247.89	122147.26	-	-
346	67248.17	122147.67	-	-
347	67259.88	122137.91	-	-
348	67266.57	122129.11	-	-
349	67272.31	122117.13	-	-
350	67278.09	122097.22	-	-
351	67282.7	122097.29	-	-
352	67309.51	122078.19	-	-
353	67320.11	122068.04	-	-
354	67328.82	122069.21	-	-
355	67332.06	122071.33	-	-
356	67349.26	122072.65	-	-
357	67360.11	122067.06	-	-
358	67372.81	122070.15	-	-
359	67385.04	122076.48	-	-
360	67402.08	122089.09	-	-
361	67436.92	122104.78	-	-
362	67455.02	122121.9	-	-
363	67466.14	122144.58	-	-
364	67482.46	122163.39	-	-
365	67501.08	122176.52	-	-
366	67514.12	122178.09	-	-
367	67552.85	122167.82	-	-
368	67591.92	122163.13	-	-
369	67600.62	122156.91	-	-
370	67606.58	122160.1	-	-



ДОКУМЕНТ ПОДПИСАН
ЭЛЕКТРОННОЙ ПОДПИСЬЮ

Сертификат: 00ВВ056В7401СВ38D2В3576АСDС8425108

Владелец: ФЕДЕРАЛЬНАЯ СЛУЖБА ГОСУДАРСТВЕННОЙ

РЕГИСТРАЦИИ, КАДАСТРА И КАРТОГРАФИИ

Действителен: с 27.06.2023 по 19.09.2024

полное наименование должности

инициалы, фамилия

Земельный участок

вид объекта недвижимости

Лист № 14 раздела 3.2

Всего листов раздела 3.2: 52

Всего разделов: 8

Всего листов выписки: 586

22.01.2024г. № КУВИ-001/2024-17280814

Кадастровый номер:

78:42:0016201:2

1	2	3	4	5
371	67631.38	122158.07	-	-
372	67646.14	122156.42	-	-
373	67674.01	122172.98	-	-
374	67679.87	122181.14	-	-
375	67684.41	122193.33	-	-
376	67706.12	122217.59	-	-
377	67736.98	122232.64	-	-
378	67777.08	122248.47	-	-
379	67792.83	122260.08	-	-
380	67822.07	122270.06	-	-
381	67862.39	122281.78	-	-
382	67891.3	122295.5	-	-
383	67918.7	122302.8	-	-
384	67933.2	122304.5	-	-
385	67968.44	122309.62	-	-
386	68000.01	122312.84	-	-
387	68022.74	122313.54	-	-
388	68069.5	122307.32	-	-
389	68112.54	122281.76	-	-
390	68142.15	122270.04	-	-
391	68166.95	122261.71	-	-
392	68224.36	122241.54	-	-
393	68243.4	122232.76	-	-
394	68278.89	122219.84	-	-
395	68306.68	122212.89	-	-
396	68316.05	122204.13	-	-
397	68335.46	122211.97	-	-
398	68352.21	122217.05	-	-
399	68389.52	122204.25	-	-



ДОКУМЕНТ ПОДПИСАН
ЭЛЕКТРОННОЙ ПОДПИСЬЮ

Сертификат: 00ВВ056В7401СВ38D2В3576АСDС8425108

Владелец: ФЕДЕРАЛЬНАЯ СЛУЖБА ГОСУДАРСТВЕННОЙ

РЕГИСТРАЦИИ, КАДАСТРА И КАРТОГРАФИИ

Действителен: с 27.06.2023 по 19.09.2024

полное наименование должности

инициалы, фамилия

Земельный участок

вид объекта недвижимости

Лист № 15 раздела 3.2

Всего листов раздела 3.2: 52

Всего разделов: 8

Всего листов выписки: 586

22.01.2024г. № КУВИ-001/2024-17280814

Кадастровый номер:

78:42:0016201:2

1	2	3	4	5
400	68409.75	122203.76	-	-
401	68437.15	122207.15	-	-
402	68463.95	122203.56	-	-
403	68480.12	122203.53	-	-
404	68510.85	122197.25	-	-
405	68537.06	122195.91	-	-
406	68580.5	122195.08	-	-
407	68607.11	122191.73	-	-
408	68626.86	122192.24	-	-
409	68647.48	122189.07	-	-
410	68656.63	122186.86	-	-
411	68691.54	122186.41	-	-
412	68703.85	122182.94	-	-
413	68716.09	122183.24	-	-
414	68739.75	122180.71	-	-
1	68766.96	122179.86	-	-
1	66528.9	122208.85	-	-
2	66528.81	122210.54	-	-
3	66528.87	122212.25	-	-
4	66529.08	122213.93	-	-
5	66529.44	122215.6	-	-
6	66529.94	122217.22	-	-
7	66530.58	122218.8	-	-
8	66531.36	122220.31	-	-
9	66532.27	122221.75	-	-
10	66533.3	122223.11	-	-
11	66534.44	122224.37	-	-
12	66535.7	122225.52	-	-
13	66537.04	122226.56	-	-



ДОКУМЕНТ ПОДПИСАН
ЭЛЕКТРОННОЙ ПОДПИСЬЮ

Сертификат: 00ВВ056В7401СВ38D2В3576АСDС8425108

Владелец: ФЕДЕРАЛЬНАЯ СЛУЖБА ГОСУДАРСТВЕННОЙ

РЕГИСТРАЦИИ, КАДАСТРА И КАРТОГРАФИИ

Действителен: с 27.06.2023 по 19.09.2024

полное наименование должности

инициалы, фамилия

Земельный участок

вид объекта недвижимости

Лист № 16 раздела 3.2

Всего листов раздела 3.2: 52

Всего разделов: 8

Всего листов выписки: 586

22.01.2024г. № КУВИ-001/2024-17280814

Кадастровый номер:

78:42:0016201:2

1	2	3	4	5
14	66538.48	122227.48	-	-
15	66539.98	122228.27	-	-
16	66541.55	122228.93	-	-
17	66543.18	122229.44	-	-
18	66544.84	122229.81	-	-
19	66546.53	122230.04	-	-
20	66548.49	122230.27	-	-
21	66550.44	122230.65	-	-
22	66552.36	122231.16	-	-
23	66554.23	122231.81	-	-
24	66556.05	122232.6	-	-
25	66557.81	122233.51	-	-
26	66559.5	122234.55	-	-
27	66561.11	122235.7	-	-
28	66562.64	122236.97	-	-
29	66564.07	122238.35	-	-
30	66565.39	122239.82	-	-
31	66566.61	122241.39	-	-
32	66567.71	122243.04	-	-
33	66568.7	122244.76	-	-
34	66569.55	122246.55	-	-
35	66570.28	122248.4	-	-
36	66570.94	122250.6	-	-
37	66571.76	122252.76	-	-
38	66572.73	122254.86	-	-
39	66573.83	122256.88	-	-
40	66575.08	122258.83	-	-
41	66576.45	122260.68	-	-
42	66577.95	122262.44	-	-



ДОКУМЕНТ ПОДПИСАН
ЭЛЕКТРОННОЙ ПОДПИСЬЮ

Сертификат: 00ВВ056В7401СВ38D2В3576АСDС8425108

Владелец: ФЕДЕРАЛЬНАЯ СЛУЖБА ГОСУДАРСТВЕННОЙ

РЕГИСТРАЦИИ, КАДАСТРА И КАРТОГРАФИИ

Действителен: с 27.06.2023 по 19.09.2024

полное наименование должности

инициалы, фамилия

Земельный участок

вид объекта недвижимости

Лист № 17 раздела 3.2

Всего листов раздела 3.2: 52

Всего разделов: 8

Всего листов выписки: 586

22.01.2024г. № КУВИ-001/2024-17280814

Кадастровый номер:

78:42:0016201:2

1	2	3	4	5
43	66579.57	122264.08	-	-
44	66581.3	122265.61	-	-
45	66583.13	122267.02	-	-
46	66585.05	122268.3	-	-
47	66587.06	122269.44	-	-
48	66589.14	122270.45	-	-
49	66590.76	122271.65	-	-
50	66592.29	122272.97	-	-
51	66593.71	122274.41	-	-
52	66595.03	122275.94	-	-
53	66596.22	122277.57	-	-
54	66597.29	122279.29	-	-
55	66598.23	122281.08	-	-
56	66599.03	122282.93	-	-
57	66599.69	122284.84	-	-
58	66600.21	122286.8	-	-
59	66600.58	122288.79	-	-
60	66600.8	122290.8	-	-
61	66600.86	122292.82	-	-
62	66600.78	122294.84	-	-
63	66600.54	122296.84	-	-
64	66600.16	122298.83	-	-
65	66599.62	122300.78	-	-
66	66598.95	122302.68	-	-
67	66598.13	122304.53	-	-
68	66597.18	122306.32	-	-
69	66569.18	122393.5	-	-
70	66568.49	122394.95	-	-
71	66567.95	122396.47	-	-



ДОКУМЕНТ ПОДПИСАН
ЭЛЕКТРОННОЙ ПОДПИСЬЮ

Сертификат: 00ВВ056В7401СВ38D2В3576АСDС8425108

Владелец: ФЕДЕРАЛЬНАЯ СЛУЖБА ГОСУДАРСТВЕННОЙ

РЕГИСТРАЦИИ, КАДАСТРА И КАРТОГРАФИИ

Действителен: с 27.06.2023 по 19.09.2024

полное наименование должности

инициалы, фамилия

Земельный участок

вид объекта недвижимости

Лист № 18 раздела 3.2

Всего листов раздела 3.2: 52

Всего разделов: 8

Всего листов выписки: 586

22.01.2024г. № КУВИ-001/2024-17280814

Кадастровый номер:

78:42:0016201:2

1	2	3	4	5
72	66567.55	122398.03	-	-
73	66567.3	122399.62	-	-
74	66567.2	122401.22	-	-
75	66567.26	122402.83	-	-
76	66567.46	122404.43	-	-
77	66567.82	122406	-	-
78	66568.32	122407.53	-	-
79	66568.96	122409.01	-	-
80	66569.74	122410.41	-	-
81	66570.65	122411.74	-	-
82	66571.68	122412.98	-	-
83	66572.82	122414.11	-	-
84	66574.07	122415.14	-	-
85	66575.4	122416.04	-	-
86	66576.81	122416.81	-	-
87	66578.29	122417.44	-	-
88	66579.83	122417.93	-	-
89	66581.4	122418.27	-	-
90	66583	122418.47	-	-
91	66584.61	122418.51	-	-
92	66586.21	122418.4	-	-
93	66587.8	122418.14	-	-
94	66589.36	122417.73	-	-
95	66590.87	122417.18	-	-
96	66592.32	122416.48	-	-
97	66593.7	122415.65	-	-
98	66595	122414.7	-	-
99	66596.2	122413.63	-	-
100	66597.3	122412.45	-	-



ДОКУМЕНТ ПОДПИСАН
ЭЛЕКТРОННОЙ ПОДПИСЬЮ

Сертификат: 00ВВ056В7401СВ38Д2В3576АСДС8425108

Владелец: ФЕДЕРАЛЬНАЯ СЛУЖБА ГОСУДАРСТВЕННОЙ

РЕГИСТРАЦИИ, КАДАСТРА И КАРТОГРАФИИ

Действителен: с 27.06.2023 по 19.09.2024

полное наименование должности

инициалы, фамилия

Земельный участок

вид объекта недвижимости

Лист № 19 раздела 3.2

Всего листов раздела 3.2: 52

Всего разделов: 8

Всего листов выписки: 586

22.01.2024г. № КУВИ-001/2024-17280814

Кадастровый номер:

78:42:0016201:2

1	2	3	4	5
101	66617.22	122402.6	-	-
102	66671	122406.37	-	-
103	66705.44	122412.82	-	-
104	66742.12	122407.58	-	-
105	66770.36	122395.64	-	-
106	66773.03	122395.21	-	-
107	66775.67	122394.63	-	-
108	66778.27	122393.89	-	-
109	66780.82	122393	-	-
110	66783.32	122391.97	-	-
111	66785.75	122390.78	-	-
112	66788.11	122389.46	-	-
113	66790.39	122388	-	-
114	66792.57	122386.41	-	-
115	66794.66	122384.69	-	-
116	66796.65	122382.85	-	-
117	66798.52	122380.9	-	-
118	66800.27	122378.84	-	-
119	66801.9	122376.68	-	-
120	66803.4	122374.43	-	-
121	66804.76	122372.1	-	-
122	66805.98	122369.68	-	-
123	66807.06	122367.2	-	-
124	66808	122364.67	-	-
125	66819.6	122340.83	-	-
126	66820.31	122339.46	-	-
127	66821.17	122338.17	-	-
128	66822.15	122336.98	-	-
129	66823.25	122335.9	-	-



ДОКУМЕНТ ПОДПИСАН
ЭЛЕКТРОННОЙ ПОДПИСЬЮ

Сертификат: 00ВВ056В7401СВ38D2В3576АСDС8425108

Владелец: ФЕДЕРАЛЬНАЯ СЛУЖБА ГОСУДАРСТВЕННОЙ

РЕГИСТРАЦИИ, КАДАСТРА И КАРТОГРАФИИ

Действителен: с 27.06.2023 по 19.09.2024

полное наименование должности

инициалы, фамилия

Земельный участок

вид объекта недвижимости

Лист № 20 раздела 3.2

Всего листов раздела 3.2: 52

Всего разделов: 8

Всего листов выписки: 586

22.01.2024г. № КУВИ-001/2024-17280814

Кадастровый номер:

78:42:0016201:2

1	2	3	4	5
130	66824.45	122334.93	-	-
131	66825.75	122334.09	-	-
132	66827.12	122333.39	-	-
133	66828.56	122332.83	-	-
134	66830.05	122332.42	-	-
135	66831.57	122332.16	-	-
136	66833.11	122332.06	-	-
137	66834.65	122332.11	-	-
138	66836.18	122332.33	-	-
139	66837.68	122332.7	-	-
140	66839.14	122333.22	-	-
141	66840.53	122333.88	-	-
142	66841.85	122334.68	-	-
143	66843.08	122335.62	-	-
144	66844.21	122336.67	-	-
145	66845.22	122337.83	-	-
146	66846.11	122339.09	-	-
147	66846.87	122340.44	-	-
148	66847.49	122341.85	-	-
149	66847.96	122343.32	-	-
150	66848.28	122344.83	-	-
151	66848.44	122346.37	-	-
152	66848.44	122347.91	-	-
153	66848.29	122349.45	-	-
154	66847.98	122350.96	-	-
155	66847.52	122352.44	-	-
156	66846.92	122353.86	-	-
157	66827.8	122393.6	-	-
158	66824.24	122396.25	-	-



ДОКУМЕНТ ПОДПИСАН
ЭЛЕКТРОННОЙ ПОДПИСЬЮ

Сертификат: 00ВВ056В7401СВ38D2В3576АСDС8425108

Владелец: ФЕДЕРАЛЬНАЯ СЛУЖБА ГОСУДАРСТВЕННОЙ

РЕГИСТРАЦИИ, КАДАСТРА И КАРТОГРАФИИ

Действителен: с 27.06.2023 по 19.09.2024

полное наименование должности

инициалы, фамилия

Земельный участок

вид объекта недвижимости

Лист № 21 раздела 3.2

Всего листов раздела 3.2: 52

Всего разделов: 8

Всего листов выписки: 586

22.01.2024г. № КУВИ-001/2024-17280814

Кадастровый номер:

78:42:0016201:2

1	2	3	4	5
159	66820.77	122399.03	-	-
160	66817.41	122401.93	-	-
161	66814.15	122404.95	-	-
162	66810.99	122408.08	-	-
163	66807.95	122411.32	-	-
164	66805.03	122414.66	-	-
165	66802.22	122418.1	-	-
166	66799.54	122421.64	-	-
167	66796.98	122425.27	-	-
168	66794.55	122428.99	-	-
169	66792.25	122432.79	-	-
170	66790.08	122436.67	-	-
171	66788.06	122440.62	-	-
172	66786.17	122444.64	-	-
173	66784.43	122448.73	-	-
174	66782.83	122452.87	-	-
175	66781.37	122457.07	-	-
176	66780.07	122461.32	-	-
177	66780.42	122465.57	-	-
178	66780.63	122469.83	-	-
179	66780.68	122474.1	-	-
180	66780.57	122478.36	-	-
181	66780.31	122482.62	-	-
182	66779.9	122486.87	-	-
183	66779.33	122491.1	-	-
184	66778.61	122495.3	-	-
185	66777.74	122499.48	-	-
186	66776.72	122503.62	-	-
187	66775.56	122507.73	-	-



ДОКУМЕНТ ПОДПИСАН
ЭЛЕКТРОННОЙ ПОДПИСЬЮ

Сертификат: 00ВВ056В7401СВ38D2В3576АСDС8425108

Владелец: ФЕДЕРАЛЬНАЯ СЛУЖБА ГОСУДАРСТВЕННОЙ

РЕГИСТРАЦИИ, КАДАСТРА И КАРТОГРАФИИ

Действителен: с 27.06.2023 по 19.09.2024

полное наименование должности

инициалы, фамилия

Земельный участок

вид объекта недвижимости

Лист № 22 раздела 3.2

Всего листов раздела 3.2: 52

Всего разделов: 8

Всего листов выписки: 586

22.01.2024г. № КУВИ-001/2024-17280814

Кадастровый номер:

78:42:0016201:2

1	2	3	4	5
188	66774.71	122510.37	-	-
189	66774.01	122513.07	-	-
190	66773.47	122515.79	-	-
191	66773.09	122518.55	-	-
192	66772.86	122521.32	-	-
193	66772.79	122524.1	-	-
194	66772.88	122526.88	-	-
195	66773.13	122529.65	-	-
196	66773.54	122532.4	-	-
197	66774.1	122535.13	-	-
198	66774.82	122537.81	-	-
199	66775.69	122540.46	-	-
200	66776.24	122542.9	-	-
201	66776.64	122545.37	-	-
202	66776.88	122547.87	-	-
203	66776.96	122550.37	-	-
204	66776.88	122552.88	-	-
205	66776.65	122555.37	-	-
206	66776.26	122557.85	-	-
207	66775.71	122560.3	-	-
208	66775	122562.7	-	-
209	66774.15	122565.06	-	-
210	66773.15	122567.36	-	-
211	66772.01	122569.59	-	-
212	66770.72	122571.74	-	-
213	66769.31	122573.81	-	-
214	66767.76	122575.78	-	-
215	66766.1	122577.66	-	-
216	66764.32	122579.42	-	-



ДОКУМЕНТ ПОДПИСАН
ЭЛЕКТРОННОЙ ПОДПИСЬЮ

Сертификат: 00ВВ056В7401СВ38D2В3576АСDС8425108

Владелец: ФЕДЕРАЛЬНАЯ СЛУЖБА ГОСУДАРСТВЕННОЙ

РЕГИСТРАЦИИ, КАДАСТРА И КАРТОГРАФИИ

Действителен: с 27.06.2023 по 19.09.2024

полное наименование должности

инициалы, фамилия

Земельный участок

вид объекта недвижимости

Лист № 23 раздела 3.2

Всего листов раздела 3.2: 52

Всего разделов: 8

Всего листов выписки: 586

22.01.2024г. № КУВИ-001/2024-17280814

Кадастровый номер:

78:42:0016201:2

1	2	3	4	5
217	66762.43	122581.07	-	-
218	66760.44	122582.59	-	-
219	66758.35	122583.98	-	-
220	66756.19	122585.24	-	-
221	66753.95	122586.37	-	-
222	66722	122604.42	-	-
223	66688.62	122617.92	-	-
224	66687.08	122619.1	-	-
225	66685.46	122620.15	-	-
226	66683.76	122621.07	-	-
227	66681.99	122621.86	-	-
228	66680.17	122622.5	-	-
229	66678.3	122622.99	-	-
230	66676.39	122623.33	-	-
231	66674.47	122623.51	-	-
232	66672.53	122623.54	-	-
233	66670.6	122623.42	-	-
234	66668.69	122623.14	-	-
235	66666.8	122622.71	-	-
236	66664.96	122622.13	-	-
237	66663.17	122621.4	-	-
238	66661.44	122620.54	-	-
239	66659.79	122619.53	-	-
240	66658.22	122618.4	-	-
241	66656.75	122617.15	-	-
242	66655.54	122616.55	-	-
243	66654.28	122616.08	-	-
244	66652.98	122615.75	-	-
245	66651.65	122615.54	-	-



ДОКУМЕНТ ПОДПИСАН
ЭЛЕКТРОННОЙ ПОДПИСЬЮ

Сертификат: 00ВВ056В7401СВ38Д2В3576АСДС8425108

Владелец: ФЕДЕРАЛЬНАЯ СЛУЖБА ГОСУДАРСТВЕННОЙ

РЕГИСТРАЦИИ, КАДАСТРА И КАРТОГРАФИИ

Действителен: с 27.06.2023 по 19.09.2024

полное наименование должности

инициалы, фамилия

Земельный участок

вид объекта недвижимости

Лист № 24 раздела 3.2

Всего листов раздела 3.2: 52

Всего разделов: 8

Всего листов выписки: 586

22.01.2024г. № КУВИ-001/2024-17280814

Кадастровый номер:

78:42:0016201:2

1	2	3	4	5
246	66650.31	122615.48	-	-
247	66648.93	122616.53	-	-
248	66647.64	122617.69	-	-
249	66646.46	122618.96	-	-
250	66645.38	122620.32	-	-
251	66644.43	122621.76	-	-
252	66643.59	122623.28	-	-
253	66642.89	122624.87	-	-
254	66642.32	122626.51	-	-
255	66641.9	122628.19	-	-
256	66641.61	122629.9	-	-
257	66641.47	122631.63	-	-
258	66641.47	122633.36	-	-
259	66641.62	122635.09	-	-
260	66641.91	122636.8	-	-
261	66642.34	122638.48	-	-
262	66642.92	122640.11	-	-
263	66643.63	122641.7	-	-
264	66646.21	122643.56	-	-
265	66648.87	122645.3	-	-
266	66651.62	122646.92	-	-
267	66654.43	122648.4	-	-
268	66657.32	122649.76	-	-
269	66660.26	122650.97	-	-
270	66663.26	122652.05	-	-
271	66666.3	122652.99	-	-
272	66669.38	122653.78	-	-
273	66672.5	122654.43	-	-
274	66675.65	122654.93	-	-



ДОКУМЕНТ ПОДПИСАН
ЭЛЕКТРОННОЙ ПОДПИСЬЮ

Сертификат: 00ВВ056В7401СВ38D2В3576АСDC8425108

Владелец: ФЕДЕРАЛЬНАЯ СЛУЖБА ГОСУДАРСТВЕННОЙ

РЕГИСТРАЦИИ, КАДАСТРА И КАРТОГРАФИИ

Действителен: с 27.06.2023 по 19.09.2024

полное наименование должности

инициалы, фамилия

Земельный участок

вид объекта недвижимости

Лист № 25 раздела 3.2

Всего листов раздела 3.2: 52

Всего разделов: 8

Всего листов выписки: 586

22.01.2024г. № КУВИ-001/2024-17280814

Кадастровый номер:

78:42:0016201:2

1	2	3	4	5
275	66678.81	122655.29	-	-
276	66681.99	122655.49	-	-
277	66685.17	122655.55	-	-
278	66688.36	122655.46	-	-
279	66691.53	122655.22	-	-
280	66694.69	122654.83	-	-
281	66697.83	122654.3	-	-
282	66700.95	122653.62	-	-
283	66705.44	122652.67	-	-
284	66709.9	122651.56	-	-
285	66714.32	122650.31	-	-
286	66718.69	122648.9	-	-
287	66723.01	122647.35	-	-
288	66727.28	122645.64	-	-
289	66731.49	122643.8	-	-
290	66735.63	122641.8	-	-
291	66739.7	122639.67	-	-
292	66743.69	122637.4	-	-
293	66747.6	122635	-	-
294	66751.43	122632.46	-	-
295	66755.17	122629.79	-	-
296	66758.82	122626.99	-	-
297	66762.37	122624.08	-	-
298	66765.81	122621.04	-	-
299	66769.15	122617.88	-	-
300	66772.38	122614.62	-	-
301	66775.49	122611.24	-	-
302	66778.49	122607.76	-	-
303	66781.37	122604.18	-	-



ДОКУМЕНТ ПОДПИСАН
ЭЛЕКТРОННОЙ ПОДПИСЬЮ

Сертификат: 00ВВ056В7401СВ38D2В3576АСDС8425108

Владелец: ФЕДЕРАЛЬНАЯ СЛУЖБА ГОСУДАРСТВЕННОЙ

РЕГИСТРАЦИИ, КАДАСТРА И КАРТОГРАФИИ

Действителен: с 27.06.2023 по 19.09.2024

полное наименование должности

инициалы, фамилия

Земельный участок

вид объекта недвижимости

Лист № 26 раздела 3.2

Всего листов раздела 3.2: 52

Всего разделов: 8

Всего листов выписки: 586

22.01.2024г. № КУВИ-001/2024-17280814

Кадастровый номер:

78:42:0016201:2

1	2	3	4	5
304	66784.12	122600.5	-	-
305	66786.74	122596.73	-	-
306	66789.24	122592.87	-	-
307	66791.6	122588.93	-	-
308	66793.82	122584.91	-	-
309	66795.9	122580.81	-	-
310	66797.84	122576.65	-	-
311	66799.64	122572.42	-	-
312	66801.3	122568.14	-	-
313	66801.6	122499.38	-	-
314	66813.7	122458.28	-	-
315	66815.78	122455.39	-	-
316	66817.98	122452.59	-	-
317	66820.3	122449.89	-	-
318	66822.72	122447.28	-	-
319	66825.25	122444.77	-	-
320	66827.88	122442.37	-	-
321	66830.6	122440.07	-	-
322	66833.42	122437.89	-	-
323	66836.32	122435.83	-	-
324	66839.31	122433.89	-	-
325	66842.37	122432.07	-	-
326	66845.5	122430.37	-	-
327	66848.7	122428.81	-	-
328	66851.96	122427.38	-	-
329	66855.27	122426.08	-	-
330	66858.64	122424.92	-	-
331	66862.05	122423.9	-	-
332	66865.5	122423.01	-	-



ДОКУМЕНТ ПОДПИСАН
ЭЛЕКТРОННОЙ ПОДПИСЬЮ

Сертификат: 00ВВ056В7401СВ38D2В3576АСDС8425108

Владелец: ФЕДЕРАЛЬНАЯ СЛУЖБА ГОСУДАРСТВЕННОЙ

РЕГИСТРАЦИИ, КАДАСТРА И КАРТОГРАФИИ

Действителен: с 27.06.2023 по 19.09.2024

полное наименование должности

инициалы, фамилия

Земельный участок

вид объекта недвижимости

Лист № 27 раздела 3.2

Всего листов раздела 3.2: 52

Всего разделов: 8

Всего листов выписки: 586

22.01.2024г. № КУВИ-001/2024-17280814

Кадастровый номер:

78:42:0016201:2

1	2	3	4	5
333	66868.98	122422.27	-	-
334	66872.5	122421.68	-	-
335	66898.6	122385.59	-	-
336	66899.87	122384.23	-	-
337	66901.03	122382.78	-	-
338	66902.07	122381.24	-	-
339	66902.97	122379.61	-	-
340	66903.73	122377.92	-	-
341	66904.35	122376.17	-	-
342	66904.83	122374.37	-	-
343	66905.15	122372.54	-	-
344	66905.31	122370.69	-	-
345	66905.33	122368.83	-	-
346	66905.19	122366.98	-	-
347	66904.89	122365.15	-	-
348	66904.44	122363.34	-	-
349	66903.85	122361.58	-	-
350	66903.11	122359.88	-	-
351	66902.23	122358.24	-	-
352	66901.21	122356.68	-	-
353	66900.07	122355.22	-	-
354	66898.82	122353.85	-	-
355	66897.45	122352.59	-	-
356	66895.98	122351.45	-	-
357	66894.43	122350.44	-	-
358	66849.8	122321.12	-	-
359	66848.54	122321.42	-	-
360	66847.25	122321.58	-	-
361	66845.96	122321.58	-	-



ДОКУМЕНТ ПОДПИСАН
ЭЛЕКТРОННОЙ ПОДПИСЬЮ

Сертификат: 00ВВ056В7401СВ38D2В3576АСDC8425108

Владелец: ФЕДЕРАЛЬНАЯ СЛУЖБА ГОСУДАРСТВЕННОЙ

РЕГИСТРАЦИИ, КАДАСТРА И КАРТОГРАФИИ

Действителен: с 27.06.2023 по 19.09.2024

полное наименование должности

инициалы, фамилия

Земельный участок

вид объекта недвижимости

Лист № 28 раздела 3.2

Всего листов раздела 3.2: 52

Всего разделов: 8

Всего листов выписки: 586

22.01.2024г. № КУВИ-001/2024-17280814

Кадастровый номер:

78:42:0016201:2

1	2	3	4	5
362	66844.67	122321.43	-	-
363	66843.42	122321.13	-	-
364	66842.2	122320.69	-	-
365	66841.04	122320.11	-	-
366	66839.97	122319.39	-	-
367	66838.98	122318.56	-	-
368	66838.1	122317.61	-	-
369	66837.33	122316.57	-	-
370	66836.69	122315.44	-	-
371	66836.19	122314.25	-	-
372	66835.83	122313.01	-	-
373	66835.62	122311.73	-	-
374	66835.57	122310.44	-	-
375	66835.66	122309.15	-	-
376	66835.9	122307.88	-	-
377	66836.3	122306.65	-	-
378	66836.28	122304.71	-	-
379	66836.11	122302.78	-	-
380	66835.79	122300.87	-	-
381	66835.33	122298.99	-	-
382	66834.72	122297.15	-	-
383	66833.97	122295.36	-	-
384	66833.09	122293.64	-	-
385	66832.07	122291.99	-	-
386	66830.93	122290.43	-	-
387	66829.67	122288.96	-	-
388	66828.3	122287.59	-	-
389	66826.82	122286.33	-	-
390	66825.26	122285.19	-	-



ДОКУМЕНТ ПОДПИСАН
ЭЛЕКТРОННОЙ ПОДПИСЬЮ

Сертификат: 00ВВ056В7401СВ38D2В3576АСDС8425108

Владелец: ФЕДЕРАЛЬНАЯ СЛУЖБА ГОСУДАРСТВЕННОЙ

РЕГИСТРАЦИИ, КАДАСТРА И КАРТОГРАФИИ

Действителен: с 27.06.2023 по 19.09.2024

полное наименование должности

инициалы, фамилия

Земельный участок

вид объекта недвижимости

Лист № 29 раздела 3.2

Всего листов раздела 3.2: 52

Всего разделов: 8

Всего листов выписки: 586

22.01.2024г. № КУВИ-001/2024-17280814

Кадастровый номер:

78:42:0016201:2

1	2	3	4	5
391	66823.61	122284.18	-	-
392	66821.88	122283.3	-	-
393	66820.1	122282.55	-	-
394	66818.26	122281.94	-	-
395	66816.38	122281.48	-	-
396	66814.46	122281.17	-	-
397	66812.53	122281.01	-	-
398	66810.6	122280.99	-	-
399	66808.67	122281.13	-	-
400	66806.75	122281.42	-	-
401	66804.86	122281.85	-	-
402	66803.02	122282.44	-	-
403	66765.32	122286.45	-	-
404	66700.23	122275.53	-	-
405	66644.16	122231.4	-	-
406	66595.5	122205.6	-	-
407	66572.24	122181.88	-	-
408	66563.09	122171.81	-	-
409	66561.59	122170.76	-	-
410	66560.01	122169.84	-	-
411	66558.37	122169.05	-	-
412	66556.67	122168.39	-	-
413	66554.93	122167.86	-	-
414	66553.15	122167.48	-	-
415	66551.34	122167.23	-	-
416	66549.52	122167.13	-	-
417	66547.69	122167.17	-	-
418	66545.88	122167.36	-	-
419	66544.09	122167.68	-	-



ДОКУМЕНТ ПОДПИСАН
ЭЛЕКТРОННОЙ ПОДПИСЬЮ

Сертификат: 00ВВ056В7401СВ38Д2В3576АСДС8425108

Владелец: ФЕДЕРАЛЬНАЯ СЛУЖБА ГОСУДАРСТВЕННОЙ

РЕГИСТРАЦИИ, КАДАСТРА И КАРТОГРАФИИ

Действителен: с 27.06.2023 по 19.09.2024

полное наименование должности

инициалы, фамилия

Земельный участок

вид объекта недвижимости

Лист № 30 раздела 3.2

Всего листов раздела 3.2: 52

Всего разделов: 8

Всего листов выписки: 586

22.01.2024г. № КУВИ-001/2024-17280814

Кадастровый номер:

78:42:0016201:2

1	2	3	4	5
420	66542.33	122168.15	-	-
421	66540.61	122168.76	-	-
422	66538.94	122169.5	-	-
423	66537.33	122170.36	-	-
424	66535.8	122171.35	-	-
425	66534.36	122172.46	-	-
426	66533	122173.68	-	-
427	66531.75	122175.01	-	-
1	66528.9	122208.85	-	-
1	66925.06	122168.17	-	-
2	66927.2	122200.13	-	-
3	66935.22	122209.25	-	-
4	66933.92	122221.89	-	-
5	66934.66	122224.77	-	-
6	66935.26	122227.69	-	-
7	66935.71	122230.63	-	-
8	66936	122233.6	-	-
9	66936.14	122236.58	-	-
10	66936.13	122239.56	-	-
11	66935.96	122242.53	-	-
12	66935.64	122245.49	-	-
13	66935.17	122248.44	-	-
14	66934.54	122251.35	-	-
15	66933.77	122254.23	-	-
16	66932.85	122257.06	-	-
17	66931.78	122259.84	-	-
18	66930.57	122262.57	-	-
19	66929.22	122265.22	-	-
20	66927.74	122267.81	-	-



ДОКУМЕНТ ПОДПИСАН
ЭЛЕКТРОННОЙ ПОДПИСЬЮ

Сертификат: 00ВВ056В7401СВ38D2В3576АСDС8425108

Владелец: ФЕДЕРАЛЬНАЯ СЛУЖБА ГОСУДАРСТВЕННОЙ

РЕГИСТРАЦИИ, КАДАСТРА И КАРТОГРАФИИ

Действителен: с 27.06.2023 по 19.09.2024

полное наименование должности

инициалы, фамилия

Земельный участок

вид объекта недвижимости

Лист № 31 раздела 3.2

Всего листов раздела 3.2: 52

Всего разделов: 8

Всего листов выписки: 586

22.01.2024г. № КУВИ-001/2024-17280814

Кадастровый номер:

78:42:0016201:2

1	2	3	4	5
21	66926.13	122270.31	-	-
22	66924.38	122272.73	-	-
23	66922.52	122275.06	-	-
24	66920.54	122277.28	-	-
25	66918.44	122279.4	-	-
26	66916.24	122281.41	-	-
27	66913.94	122283.3	-	-
28	66911.55	122285.07	-	-
29	66909.06	122286.72	-	-
30	66906.5	122288.24	-	-
31	66883.52	122297.34	-	-
32	66882.61	122297.47	-	-
33	66881.75	122297.77	-	-
34	66880.95	122298.21	-	-
35	66880.24	122298.78	-	-
36	66879.63	122299.46	-	-
37	66879.16	122300.24	-	-
38	66878.82	122301.09	-	-
39	66878.64	122301.98	-	-
40	66878.62	122302.9	-	-
41	66878.75	122303.8	-	-
42	66879.04	122304.66	-	-
43	66879.47	122305.47	-	-
44	66880.03	122306.18	-	-
45	66880.71	122306.79	-	-
46	66881.49	122307.27	-	-
47	66882.34	122307.62	-	-
48	66892.63	122317.98	-	-
49	66893.65	122319.06	-	-



ДОКУМЕНТ ПОДПИСАН
ЭЛЕКТРОННОЙ ПОДПИСЬЮ

Сертификат: 00ВВ056В7401СВ38D2В3576АСDC8425108

Владелец: ФЕДЕРАЛЬНАЯ СЛУЖБА ГОСУДАРСТВЕННОЙ

РЕГИСТРАЦИИ, КАДАСТРА И КАРТОГРАФИИ

Действителен: с 27.06.2023 по 19.09.2024

полное наименование должности

инициалы, фамилия

Земельный участок

вид объекта недвижимости

Лист № 32 раздела 3.2

Всего листов раздела 3.2: 52

Всего разделов: 8

Всего листов выписки: 586

22.01.2024г. № КУВИ-001/2024-17280814

Кадастровый номер:

78:42:0016201:2

1	2	3	4	5
50	66894.55	122320.24	-	-
51	66895.32	122321.52	-	-
52	66895.95	122322.86	-	-
53	66896.44	122324.27	-	-
54	66896.77	122325.72	-	-
55	66896.95	122327.2	-	-
56	66896.97	122328.69	-	-
57	66896.83	122330.17	-	-
58	66896.54	122331.63	-	-
59	66896.09	122333.05	-	-
60	66895.5	122334.42	-	-
61	66895.22	122334.88	-	-
62	66895.08	122335.4	-	-
63	66895.08	122335.94	-	-
64	66895.22	122336.46	-	-
65	66895.5	122336.93	-	-
66	66895.88	122337.31	-	-
67	66896.35	122337.57	-	-
68	66896.88	122337.7	-	-
69	66897.42	122337.69	-	-
70	66897.94	122337.54	-	-
71	66898.4	122337.26	-	-
72	66898.77	122336.87	-	-
73	66899.02	122336.39	-	-
74	66899.15	122335.87	-	-
75	66906	122321.35	-	-
76	66905.79	122319.74	-	-
77	66905.75	122318.13	-	-
78	66905.86	122316.52	-	-



ДОКУМЕНТ ПОДПИСАН
ЭЛЕКТРОННОЙ ПОДПИСЬЮ

Сертификат: 00ВВ056В7401СВ38D2В3576АСDС8425108

Владелец: ФЕДЕРАЛЬНАЯ СЛУЖБА ГОСУДАРСТВЕННОЙ

РЕГИСТРАЦИИ, КАДАСТРА И КАРТОГРАФИИ

Действителен: с 27.06.2023 по 19.09.2024

полное наименование должности

инициалы, фамилия

Земельный участок

вид объекта недвижимости

Лист № 33 раздела 3.2

Всего листов раздела 3.2: 52

Всего разделов: 8

Всего листов выписки: 586

22.01.2024г. № КУВИ-001/2024-17280814

Кадастровый номер:

78:42:0016201:2

1	2	3	4	5
79	66906.12	122314.93	-	-
80	66906.54	122313.37	-	-
81	66907.11	122311.86	-	-
82	66907.83	122310.41	-	-
83	66908.68	122309.04	-	-
84	66909.66	122307.76	-	-
85	66910.76	122306.58	-	-
86	66911.97	122305.51	-	-
87	66913.28	122304.57	-	-
88	66914.68	122303.76	-	-
89	66928.83	122290.69	-	-
90	66940.74	122270.67	-	-
91	66942.66	122268.85	-	-
92	66944.49	122266.92	-	-
93	66946.19	122264.9	-	-
94	66947.79	122262.78	-	-
95	66949.25	122260.57	-	-
96	66950.59	122258.29	-	-
97	66951.79	122255.93	-	-
98	66952.86	122253.5	-	-
99	66953.79	122251.02	-	-
100	66954.57	122248.49	-	-
101	66955.21	122245.92	-	-
102	66955.7	122243.31	-	-
103	66956.04	122240.68	-	-
104	66956.23	122238.04	-	-
105	66956.27	122235.39	-	-
106	66956.16	122232.75	-	-
107	66957.03	122230.38	-	-



ДОКУМЕНТ ПОДПИСАН
ЭЛЕКТРОННОЙ ПОДПИСЬЮ

Сертификат: 00ВВ056В7401СВ38D2В3576АСDС8425108

Владелец: ФЕДЕРАЛЬНАЯ СЛУЖБА ГОСУДАРСТВЕННОЙ

РЕГИСТРАЦИИ, КАДАСТРА И КАРТОГРАФИИ

Действителен: с 27.06.2023 по 19.09.2024

полное наименование должности

инициалы, фамилия

Земельный участок

вид объекта недвижимости

Лист № 34 раздела 3.2

Всего листов раздела 3.2: 52

Всего разделов: 8

Всего листов выписки: 586

22.01.2024г. № КУВИ-001/2024-17280814

Кадастровый номер:

78:42:0016201:2

1	2	3	4	5
108	66957.76	122227.97	-	-
109	66958.34	122225.52	-	-
110	66958.79	122223.05	-	-
111	66959.08	122220.55	-	-
112	66959.23	122218.03	-	-
113	66959.23	122215.51	-	-
114	66959.08	122213	-	-
115	66958.79	122210.5	-	-
116	66958.34	122208.02	-	-
117	66957.76	122205.57	-	-
118	66957.03	122203.16	-	-
119	66956.15	122200.8	-	-
120	66955.15	122198.5	-	-
121	66954.39	122196.79	-	-
122	66953.77	122195.02	-	-
123	66953.3	122193.21	-	-
124	66952.99	122191.37	-	-
125	66952.83	122189.51	-	-
126	66952.82	122187.64	-	-
127	66952.97	122185.78	-	-
128	66953.27	122183.93	-	-
129	66953.73	122182.12	-	-
130	66954.33	122180.35	-	-
131	66955.08	122178.64	-	-
132	66955.96	122176.99	-	-
133	66956.99	122175.43	-	-
134	66958.13	122173.95	-	-
135	66959.4	122172.58	-	-
136	66960.77	122171.31	-	-



ДОКУМЕНТ ПОДПИСАН
ЭЛЕКТРОННОЙ ПОДПИСЬЮ

Сертификат: 00ВВ056В7401СВ38D2В3576АСDС8425108

Владелец: ФЕДЕРАЛЬНАЯ СЛУЖБА ГОСУДАРСТВЕННОЙ

РЕГИСТРАЦИИ, КАДАСТРА И КАРТОГРАФИИ

Действителен: с 27.06.2023 по 19.09.2024

полное наименование должности

инициалы, фамилия

Земельный участок

вид объекта недвижимости

Лист № 35 раздела 3.2

Всего листов раздела 3.2: 52

Всего разделов: 8

Всего листов выписки: 586

22.01.2024г. № КУВИ-001/2024-17280814

Кадастровый номер:

78:42:0016201:2

1	2	3	4	5
137	66962.25	122170.17	-	-
138	66963.82	122169.15	-	-
139	66976.83	122163.02	-	-
140	66977.74	122162.37	-	-
141	66978.56	122161.62	-	-
142	66979.28	122160.76	-	-
143	66979.89	122159.83	-	-
144	66980.38	122158.82	-	-
145	66980.74	122157.77	-	-
146	66980.96	122156.67	-	-
147	66981.04	122155.56	-	-
148	66980.98	122154.44	-	-
149	66980.78	122153.34	-	-
150	66980.45	122152.28	-	-
151	66979.98	122151.26	-	-
152	66979.4	122150.32	-	-
153	66975.39	122142.9	-	-
154	66974.98	122142.17	-	-
155	66974.45	122141.54	-	-
156	66973.81	122141.01	-	-
157	66973.08	122140.62	-	-
158	66972.3	122140.37	-	-
159	66971.48	122140.27	-	-
160	66970.65	122140.32	-	-
161	66969.85	122140.53	-	-
162	66969.1	122140.89	-	-
163	66968.44	122141.38	-	-
164	66951.63	122148.42	-	-
165	66933.28	122153.16	-	-



ДОКУМЕНТ ПОДПИСАН
ЭЛЕКТРОННОЙ ПОДПИСЬЮ

Сертификат: 00ВВ056В7401СВ38D2В3576АСDС8425108

Владелец: ФЕДЕРАЛЬНАЯ СЛУЖБА ГОСУДАРСТВЕННОЙ

РЕГИСТРАЦИИ, КАДАСТРА И КАРТОГРАФИИ

Действителен: с 27.06.2023 по 19.09.2024

полное наименование должности

инициалы, фамилия

Земельный участок

вид объекта недвижимости

Лист № 36 раздела 3.2

Всего листов раздела 3.2: 52

Всего разделов: 8

Всего листов выписки: 586

22.01.2024г. № КУВИ-001/2024-17280814

Кадастровый номер:

78:42:0016201:2

1	2	3	4	5
166	66932.02	122153.33	-	-
167	66930.8	122153.66	-	-
168	66929.63	122154.14	-	-
169	66928.52	122154.76	-	-
170	66927.5	122155.51	-	-
171	66926.59	122156.39	-	-
172	66925.78	122157.37	-	-
173	66925.11	122158.44	-	-
174	66924.57	122159.58	-	-
175	66924.18	122160.79	-	-
176	66923.93	122162.03	-	-
177	66923.85	122163.29	-	-
178	66923.92	122164.56	-	-
179	66924.15	122165.8	-	-
180	66924.53	122167.01	-	-
1	66925.06	122168.17	-	-
1	66510.65	122831.09	-	-
2	66509.26	122832.36	-	-
3	66507.99	122833.74	-	-
4	66506.83	122835.22	-	-
5	66505.8	122836.79	-	-
6	66504.91	122838.44	-	-
7	66504.15	122840.17	-	-
8	66503.55	122841.94	-	-
9	66503.09	122843.77	-	-
10	66502.78	122845.62	-	-
11	66502.63	122847.49	-	-
12	66502.64	122849.37	-	-
13	66502.8	122851.25	-	-



ДОКУМЕНТ ПОДПИСАН
ЭЛЕКТРОННОЙ ПОДПИСЬЮ

Сертификат: 00ВВ056В7401СВ38D2В3576АСDС8425108

Владелец: ФЕДЕРАЛЬНАЯ СЛУЖБА ГОСУДАРСТВЕННОЙ

РЕГИСТРАЦИИ, КАДАСТРА И КАРТОГРАФИИ

Действителен: с 27.06.2023 по 19.09.2024

полное наименование должности

инициалы, фамилия

Земельный участок

вид объекта недвижимости

Лист № 37 раздела 3.2

Всего листов раздела 3.2: 52

Всего разделов: 8

Всего листов выписки: 586

22.01.2024г. № КУВИ-001/2024-17280814

Кадастровый номер:

78:42:0016201:2

1	2	3	4	5
14	66503.11	122853.1	-	-
15	66503.58	122854.92	-	-
16	66504.2	122856.69	-	-
17	66504.96	122858.41	-	-
18	66505.87	122860.06	-	-
19	66506.91	122861.63	-	-
20	66508.29	122862.25	-	-
21	66509.72	122862.76	-	-
22	66511.19	122863.15	-	-
23	66512.69	122863.42	-	-
24	66514.2	122863.57	-	-
25	66515.73	122863.59	-	-
26	66517.18	122862.84	-	-
27	66518.7	122862.23	-	-
28	66520.28	122861.77	-	-
29	66521.89	122861.46	-	-
30	66523.52	122861.31	-	-
31	66525.16	122861.31	-	-
32	66526.79	122861.47	-	-
33	66528.39	122861.79	-	-
34	66529.97	122862.25	-	-
35	66531.49	122862.87	-	-
36	66532.18	122864.13	-	-
37	66533.01	122865.32	-	-
38	66533.95	122866.41	-	-
39	66535.01	122867.4	-	-
40	66536.16	122868.28	-	-
41	66537.4	122869.03	-	-
42	66538.7	122869.65	-	-



ДОКУМЕНТ ПОДПИСАН
ЭЛЕКТРОННОЙ ПОДПИСЬЮ

Сертификат: 00ВВ056В7401СВ38Д2В3576АСДС8425108

Владелец: ФЕДЕРАЛЬНАЯ СЛУЖБА ГОСУДАРСТВЕННОЙ

РЕГИСТРАЦИИ, КАДАСТРА И КАРТОГРАФИИ

Действителен: с 27.06.2023 по 19.09.2024

полное наименование должности

инициалы, фамилия

Земельный участок

вид объекта недвижимости

Лист № 38 раздела 3.2

Всего листов раздела 3.2: 52

Всего разделов: 8

Всего листов выписки: 586

22.01.2024г. № КУВИ-001/2024-17280814

Кадастровый номер:

78:42:0016201:2

1	2	3	4	5
43	66540.07	122870.12	-	-
44	66541.47	122870.46	-	-
45	66542.91	122870.64	-	-
46	66544.35	122870.68	-	-
47	66545.8	122870.56	-	-
48	66547.22	122870.3	-	-
49	66548.6	122869.88	-	-
50	66549.94	122869.33	-	-
51	66551.21	122868.64	-	-
52	66552.4	122867.82	-	-
53	66553.5	122866.88	-	-
54	66554.5	122865.84	-	-
55	66555.38	122864.69	-	-
56	66556.14	122863.46	-	-
57	66556.77	122862.16	-	-
58	66568.46	122858.61	-	-
59	66569.19	122858.62	-	-
60	66569.91	122858.49	-	-
61	66570.59	122858.22	-	-
62	66571.2	122857.82	-	-
63	66571.72	122857.3	-	-
64	66572.13	122856.7	-	-
65	66572.42	122856.02	-	-
66	66572.56	122855.3	-	-
67	66572.56	122854.57	-	-
68	66572.41	122853.85	-	-
69	66572.13	122853.18	-	-
70	66571.72	122852.58	-	-
71	66570.94	122852.31	-	-



ДОКУМЕНТ ПОДПИСАН
ЭЛЕКТРОННОЙ ПОДПИСЬЮ

Сертификат: 00ВВ056В7401СВ38D2В3576АСDС8425108

Владелец: ФЕДЕРАЛЬНАЯ СЛУЖБА ГОСУДАРСТВЕННОЙ

РЕГИСТРАЦИИ, КАДАСТРА И КАРТОГРАФИИ

Действителен: с 27.06.2023 по 19.09.2024

полное наименование должности

инициалы, фамилия

Земельный участок

вид объекта недвижимости

Лист № 39 раздела 3.2

Всего листов раздела 3.2: 52

Всего разделов: 8

Всего листов выписки: 586

22.01.2024г. № КУВИ-001/2024-17280814

Кадастровый номер:

78:42:0016201:2

1	2	3	4	5
72	66570.24	122851.91	-	-
73	66569.61	122851.38	-	-
74	66569.1	122850.75	-	-
75	66568.71	122850.03	-	-
76	66568.46	122849.26	-	-
77	66568.35	122848.45	-	-
78	66568.4	122847.64	-	-
79	66568.6	122846.85	-	-
80	66568.94	122846.11	-	-
81	66570	122845.36	-	-
82	66570.97	122844.49	-	-
83	66571.84	122843.52	-	-
84	66572.58	122842.45	-	-
85	66573.19	122841.3	-	-
86	66573.66	122840.08	-	-
87	66573.99	122838.82	-	-
88	66574.16	122837.53	-	-
89	66574.19	122836.23	-	-
90	66574.05	122834.93	-	-
91	66573.77	122833.66	-	-
92	66573.34	122832.43	-	-
93	66572.77	122831.26	-	-
94	66572.06	122830.17	-	-
95	66571.23	122829.16	-	-
96	66570.28	122828.27	-	-
97	66569.24	122827.48	-	-
98	66568.11	122826.83	-	-
99	66566.92	122826.32	-	-
100	66565.67	122825.95	-	-



ДОКУМЕНТ ПОДПИСАН
ЭЛЕКТРОННОЙ ПОДПИСЬЮ

Сертификат: 00ВВ056В7401СВ38D2В3576АСDС8425108

Владелец: ФЕДЕРАЛЬНАЯ СЛУЖБА ГОСУДАРСТВЕННОЙ

РЕГИСТРАЦИИ, КАДАСТРА И КАРТОГРАФИИ

Действителен: с 27.06.2023 по 19.09.2024

полное наименование должности

инициалы, фамилия

Земельный участок

вид объекта недвижимости

Лист № 40 раздела 3.2

Всего листов раздела 3.2: 52

Всего разделов: 8

Всего листов выписки: 586

22.01.2024г. № КУВИ-001/2024-17280814

Кадастровый номер:

78:42:0016201:2

1	2	3	4	5
101	66564.39	122825.72	-	-
102	66563.09	122825.66	-	-
103	66559.63	122824.93	-	-
104	66556.16	122824.36	-	-
105	66552.66	122823.95	-	-
106	66549.14	122823.68	-	-
107	66545.62	122823.57	-	-
108	66542.09	122823.62	-	-
109	66538.57	122823.82	-	-
110	66535.07	122824.18	-	-
111	66531.58	122824.68	-	-
112	66528.12	122825.34	-	-
113	66524.69	122826.16	-	-
114	66521.29	122827.12	-	-
115	66517.95	122828.23	-	-
116	66514.66	122829.49	-	-
1	66510.65	122831.09	-	-
1	66999	122135.32	-	-
2	66990.76	122139.62	-	-
3	66990.49	122139.82	-	-
4	66990.33	122140.12	-	-
5	66990.29	122140.45	-	-
6	66990.38	122140.78	-	-
7	66990.6	122141.04	-	-
8	66990.9	122141.2	-	-
9	66998.92	122140.21	-	-
10	67033.33	122147.12	-	-
11	67058.64	122156.72	-	-
12	67077.96	122165.71	-	-



ДОКУМЕНТ ПОДПИСАН
ЭЛЕКТРОННОЙ ПОДПИСЬЮ

Сертификат: 00ВВ056В7401СВ38D2В3576АСDС8425108

Владелец: ФЕДЕРАЛЬНАЯ СЛУЖБА ГОСУДАРСТВЕННОЙ

РЕГИСТРАЦИИ, КАДАСТРА И КАРТОГРАФИИ

Действителен: с 27.06.2023 по 19.09.2024

полное наименование должности

инициалы, фамилия

Земельный участок

вид объекта недвижимости

Лист № 41 раздела 3.2

Всего листов раздела 3.2: 52

Всего разделов: 8

Всего листов выписки: 586

22.01.2024г. № КУВИ-001/2024-17280814

Кадастровый номер:

78:42:0016201:2

1	2	3	4	5
13	67119.39	122172.76	-	-
14	67120.44	122172.49	-	-
15	67121.46	122172.07	-	-
16	67122.4	122171.52	-	-
17	67123.25	122170.83	-	-
18	67124	122170.04	-	-
19	67124.63	122169.14	-	-
20	67125.12	122168.17	-	-
21	67125.47	122167.13	-	-
22	67125.67	122166.06	-	-
23	67125.72	122164.96	-	-
24	67125.61	122163.88	-	-
25	67125.35	122162.82	-	-
26	67124.94	122161.8	-	-
27	67124.39	122160.86	-	-
28	67123.71	122160	-	-
29	67122.92	122159.25	-	-
30	67122.03	122158.61	-	-
31	67121.06	122158.12	-	-
32	67085.97	122154.07	-	-
33	67042.72	122135.5	-	-
1	66999	122135.32	-	-
1	66647.42	123436.05	-	-
2	66648.58	123436.94	-	-
3	66649.82	123437.73	-	-
4	66651.14	123438.39	-	-
5	66652.51	123438.92	-	-
6	66653.92	123439.32	-	-
7	66655.37	123439.58	-	-



ДОКУМЕНТ ПОДПИСАН
ЭЛЕКТРОННОЙ ПОДПИСЬЮ

Сертификат: 00ВВ056В7401СВ38D2В3576АСDС8425108

Владелец: ФЕДЕРАЛЬНАЯ СЛУЖБА ГОСУДАРСТВЕННОЙ

РЕГИСТРАЦИИ, КАДАСТРА И КАРТОГРАФИИ

Действителен: с 27.06.2023 по 19.09.2024

полное наименование должности

инициалы, фамилия

Земельный участок

вид объекта недвижимости

Лист № 42 раздела 3.2

Всего листов раздела 3.2: 52

Всего разделов: 8

Всего листов выписки: 586

22.01.2024г. № КУВИ-001/2024-17280814

Кадастровый номер:

78:42:0016201:2

1	2	3	4	5
8	66656.83	123439.7	-	-
9	66658.31	123439.69	-	-
10	66660.86	123439.07	-	-
11	66663.38	123438.31	-	-
12	66665.84	123437.41	-	-
13	66668.25	123436.36	-	-
14	66670.59	123435.17	-	-
15	66672.86	123433.85	-	-
16	66675.05	123432.39	-	-
17	66677.15	123430.81	-	-
18	66679.16	123429.12	-	-
19	66680.51	123428.09	-	-
20	66681.77	123426.94	-	-
21	66682.93	123425.69	-	-
22	66683.97	123424.34	-	-
23	66684.89	123422.91	-	-
24	66685.68	123421.4	-	-
25	66686.33	123419.83	-	-
26	66686.84	123418.2	-	-
27	66687.21	123416.54	-	-
28	66687.43	123414.85	-	-
29	66687.51	123413.15	-	-
30	66687.43	123411.45	-	-
31	66687.2	123409.76	-	-
32	66686.83	123408.1	-	-
33	66686.31	123406.48	-	-
34	66685.65	123404.91	-	-
35	66684.85	123403.4	-	-
36	66683.93	123401.97	-	-



ДОКУМЕНТ ПОДПИСАН
ЭЛЕКТРОННОЙ ПОДПИСЬЮ

Сертификат: 00ВВ056В7401СВ38D2В3576АСDС8425108

Владелец: ФЕДЕРАЛЬНАЯ СЛУЖБА ГОСУДАРСТВЕННОЙ

РЕГИСТРАЦИИ, КАДАСТРА И КАРТОГРАФИИ

Действителен: с 27.06.2023 по 19.09.2024

полное наименование должности

инициалы, фамилия

Земельный участок

вид объекта недвижимости

Лист № 43 раздела 3.2

Всего листов раздела 3.2: 52

Всего разделов: 8

Всего листов выписки: 586

22.01.2024г. № КУВИ-001/2024-17280814

Кадастровый номер:

78:42:0016201:2

1	2	3	4	5
37	66682.88	123400.63	-	-
38	66681.72	123399.38	-	-
39	66680.46	123398.24	-	-
40	66679.1	123397.22	-	-
41	66677.66	123396.32	-	-
42	66676.03	123396.88	-	-
43	66674.36	123397.3	-	-
44	66672.67	123397.59	-	-
45	66670.96	123397.74	-	-
46	66669.24	123397.74	-	-
47	66667.52	123397.61	-	-
48	66665.82	123397.34	-	-
49	66664.15	123396.92	-	-
50	66662.52	123396.37	-	-
51	66660.95	123395.7	-	-
52	66659.81	123395.1	-	-
53	66658.62	123394.64	-	-
54	66657.38	123394.32	-	-
55	66656.11	123394.15	-	-
56	66654.83	123394.13	-	-
57	66653.55	123394.25	-	-
58	66652.3	123394.53	-	-
59	66651.09	123394.95	-	-
60	66649.94	123395.51	-	-
61	66648.86	123396.2	-	-
62	66647.86	123397.01	-	-
63	66646.97	123397.93	-	-
64	66646.2	123398.95	-	-
65	66645.54	123400.05	-	-



ДОКУМЕНТ ПОДПИСАН
ЭЛЕКТРОННОЙ ПОДПИСЬЮ

Сертификат: 00ВВ056В7401СВ38D2В3576АСDС8425108

Владелец: ФЕДЕРАЛЬНАЯ СЛУЖБА ГОСУДАРСТВЕННОЙ

РЕГИСТРАЦИИ, КАДАСТРА И КАРТОГРАФИИ

Действителен: с 27.06.2023 по 19.09.2024

полное наименование должности

инициалы, фамилия

Земельный участок

вид объекта недвижимости

Лист № 44 раздела 3.2

Всего листов раздела 3.2: 52

Всего разделов: 8

Всего листов выписки: 586

22.01.2024г. № КУВИ-001/2024-17280814

Кадастровый номер:

78:42:0016201:2

1	2	3	4	5
66	66645.02	123401.22	-	-
67	66644.64	123402.44	-	-
68	66644.41	123403.7	-	-
69	66644.32	123404.98	-	-
70	66644.39	123406.26	-	-
71	66644.6	123407.52	-	-
72	66644.96	123408.75	-	-
73	66645.46	123409.93	-	-
74	66646.1	123411.04	-	-
75	66646.86	123412.08	-	-
76	66656.53	123414.79	-	-
77	66657.09	123415.71	-	-
78	66657.51	123416.7	-	-
79	66657.79	123417.75	-	-
80	66657.91	123418.82	-	-
81	66657.87	123419.9	-	-
82	66657.68	123420.97	-	-
83	66657.33	123421.99	-	-
84	66656.84	123422.96	-	-
85	66656.21	123423.84	-	-
86	66655.47	123424.62	-	-
87	66654.61	123425.29	-	-
88	66653.67	123425.82	-	-
89	66652.66	123426.21	-	-
90	66651.61	123426.45	-	-
91	66650.53	123426.54	-	-
92	66649.45	123426.47	-	-
93	66648.4	123426.24	-	-
94	66647.38	123425.87	-	-



ДОКУМЕНТ ПОДПИСАН
ЭЛЕКТРОННОЙ ПОДПИСЬЮ

Сертификат: 00ВВ056В7401СВ38D2В3576АСDС8425108

Владелец: ФЕДЕРАЛЬНАЯ СЛУЖБА ГОСУДАРСТВЕННОЙ

РЕГИСТРАЦИИ, КАДАСТРА И КАРТОГРАФИИ

Действителен: с 27.06.2023 по 19.09.2024

полное наименование должности

инициалы, фамилия

Земельный участок

вид объекта недвижимости

Лист № 45 раздела 3.2

Всего листов раздела 3.2: 52

Всего разделов: 8

Всего листов выписки: 586

22.01.2024г. № КУВИ-001/2024-17280814

Кадастровый номер:

78:42:0016201:2

1	2	3	4	5
95	66646.44	123425.35	-	-
96	66645.77	123425.25	-	-
97	66645.1	123425.29	-	-
98	66644.45	123425.46	-	-
99	66643.85	123425.76	-	-
100	66643.33	123426.18	-	-
101	66642.89	123426.68	-	-
102	66642.56	123427.27	-	-
103	66642.36	123427.91	-	-
104	66642.29	123428.58	-	-
105	66642.35	123429.24	-	-
106	66642.55	123429.89	-	-
1	66647.42	123436.05	-	-
1	67227.72	122158.66	-	-
2	67225.97	122157.92	-	-
3	67224.18	122157.32	-	-
4	67222.34	122156.86	-	-
5	67220.48	122156.54	-	-
6	67218.59	122156.37	-	-
7	67216.7	122156.35	-	-
8	67214.82	122156.47	-	-
9	67212.94	122156.73	-	-
10	67211.1	122157.14	-	-
11	67209.29	122157.7	-	-
12	67207.53	122158.39	-	-
13	67190.48	122164.03	-	-
14	67175.3	122165.5	-	-
15	67162.32	122163.33	-	-
16	67146.24	122168.46	-	-



ДОКУМЕНТ ПОДПИСАН
ЭЛЕКТРОННОЙ ПОДПИСЬЮ

Сертификат: 00ВВ056В7401СВ38D2В3576АСDC8425108

Владелец: ФЕДЕРАЛЬНАЯ СЛУЖБА ГОСУДАРСТВЕННОЙ

РЕГИСТРАЦИИ, КАДАСТРА И КАРТОГРАФИИ

Действителен: с 27.06.2023 по 19.09.2024

полное наименование должности

инициалы, фамилия

Земельный участок

вид объекта недвижимости

Лист № 46 раздела 3.2

Всего листов раздела 3.2: 52

Всего разделов: 8

Всего листов выписки: 586

22.01.2024г. № КУВИ-001/2024-17280814

Кадастровый номер:

78:42:0016201:2

1	2	3	4	5
17	67138.9	122166.88	-	-
18	67138.09	122166.66	-	-
19	67137.26	122166.59	-	-
20	67136.44	122166.68	-	-
21	67135.64	122166.91	-	-
22	67134.9	122167.29	-	-
23	67134.23	122167.79	-	-
24	67133.67	122168.41	-	-
25	67133.24	122169.11	-	-
26	67132.93	122169.89	-	-
27	67132.77	122170.7	-	-
28	67132.77	122171.53	-	-
29	67132.91	122172.35	-	-
30	67133.2	122173.13	-	-
31	67133.63	122173.85	-	-
32	67134.8	122174.95	-	-
33	67136.07	122175.95	-	-
34	67137.41	122176.84	-	-
35	67138.83	122177.61	-	-
36	67140.3	122178.26	-	-
37	67141.83	122178.79	-	-
38	67143.39	122179.19	-	-
39	67144.98	122179.45	-	-
40	67146.59	122179.59	-	-
41	67148.2	122179.58	-	-
42	67149.81	122179.45	-	-
43	67151.4	122179.18	-	-
44	67153.26	122178.45	-	-
45	67155.16	122177.85	-	-



ДОКУМЕНТ ПОДПИСАН
ЭЛЕКТРОННОЙ ПОДПИСЬЮ

Сертификат: 00ВВ056В7401СВ38D2В3576АСDС8425108

Владелец: ФЕДЕРАЛЬНАЯ СЛУЖБА ГОСУДАРСТВЕННОЙ

РЕГИСТРАЦИИ, КАДАСТРА И КАРТОГРАФИИ

Действителен: с 27.06.2023 по 19.09.2024

полное наименование должности

инициалы, фамилия

Земельный участок

вид объекта недвижимости

Лист № 47 раздела 3.2

Всего листов раздела 3.2: 52

Всего разделов: 8

Всего листов выписки: 586

22.01.2024г. № КУВИ-001/2024-17280814

Кадастровый номер:

78:42:0016201:2

1	2	3	4	5
46	67157.11	122177.39	-	-
47	67159.08	122177.06	-	-
48	67161.07	122176.87	-	-
49	67163.06	122176.81	-	-
50	67165.06	122176.9	-	-
51	67167.05	122177.12	-	-
52	67169.01	122177.48	-	-
53	67170.95	122177.97	-	-
54	67172.85	122178.6	-	-
55	67175.74	122179.28	-	-
56	67178.66	122179.82	-	-
57	67181.6	122180.21	-	-
58	67184.57	122180.46	-	-
59	67187.54	122180.56	-	-
60	67190.51	122180.51	-	-
61	67193.47	122180.32	-	-
62	67196.43	122179.98	-	-
63	67207.94	122173.86	-	-
64	67212.06	122172.5	-	-
65	67216.22	122171.26	-	-
66	67220.41	122170.13	-	-
67	67224.63	122169.12	-	-
68	67228.88	122168.23	-	-
69	67229.57	122167.71	-	-
70	67230.17	122167.1	-	-
71	67230.66	122166.39	-	-
72	67231.04	122165.61	-	-
73	67231.28	122164.79	-	-
74	67231.38	122163.93	-	-



ДОКУМЕНТ ПОДПИСАН
ЭЛЕКТРОННОЙ ПОДПИСЬЮ

Сертификат: 00ВВ056В7401СВ38D2В3576АСDС8425108

Владелец: ФЕДЕРАЛЬНАЯ СЛУЖБА ГОСУДАРСТВЕННОЙ

РЕГИСТРАЦИИ, КАДАСТРА И КАРТОГРАФИИ

Действителен: с 27.06.2023 по 19.09.2024

полное наименование должности

инициалы, фамилия

Земельный участок

вид объекта недвижимости

Лист № 48 раздела 3.2

Всего листов раздела 3.2: 52

Всего разделов: 8

Всего листов выписки: 586

22.01.2024г. № КУВИ-001/2024-17280814

Кадастровый номер:

78:42:0016201:2

1	2	3	4	5
75	67231.35	122163.07	-	-
76	67231.18	122162.23	-	-
77	67230.87	122161.42	-	-
78	67230.44	122160.68	-	-
79	67229.89	122160.01	-	-
80	67229.24	122159.44	-	-
81	67228.51	122158.99	-	-
1	67227.72	122158.66	-	-
1	66400.7	121761.39	-	-
2	66400.72	121762.47	-	-
3	66400.9	121763.55	-	-
4	66401.22	121764.59	-	-
5	66401.68	121765.58	-	-
6	66402.27	121766.49	-	-
7	66402.97	121767.32	-	-
8	66403.79	121768.05	-	-
9	66404.69	121768.65	-	-
10	66405.67	121769.13	-	-
11	66406.71	121769.47	-	-
12	66407.78	121769.67	-	-
13	66408.87	121769.72	-	-
14	66409.9	121769.64	-	-
15	66410.93	121769.72	-	-
16	66411.94	121769.93	-	-
17	66412.92	121770.28	-	-
18	66413.83	121770.76	-	-
19	66414.67	121771.37	-	-
20	66415.42	121772.08	-	-
21	66416.06	121772.9	-	-



ДОКУМЕНТ ПОДПИСАН
ЭЛЕКТРОННОЙ ПОДПИСЬЮ

Сертификат: 00ВВ056В7401СВ38D2В3576АСDС8425108

Владелец: ФЕДЕРАЛЬНАЯ СЛУЖБА ГОСУДАРСТВЕННОЙ

РЕГИСТРАЦИИ, КАДАСТРА И КАРТОГРАФИИ

Действителен: с 27.06.2023 по 19.09.2024

полное наименование должности

инициалы, фамилия

Земельный участок

вид объекта недвижимости

Лист № 49 раздела 3.2

Всего листов раздела 3.2: 52

Всего разделов: 8

Всего листов выписки: 586

22.01.2024г. № КУВИ-001/2024-17280814

Кадастровый номер:

78:42:0016201:2

1	2	3	4	5
22	66416.59	121773.79	-	-
23	66416.99	121774.75	-	-
24	66417.21	121775.7	-	-
25	66417.59	121776.6	-	-
26	66418.09	121777.44	-	-
27	66418.73	121778.19	-	-
28	66419.46	121778.83	-	-
29	66420.29	121779.35	-	-
30	66421.19	121779.74	-	-
31	66422.14	121779.98	-	-
32	66423.12	121780.07	-	-
33	66424.1	121780.02	-	-
34	66425.05	121779.81	-	-
35	66425.97	121779.45	-	-
36	66426.81	121778.96	-	-
37	66427.58	121778.35	-	-
38	66428.15	121777.76	-	-
39	66428.61	121777.08	-	-
40	66428.94	121776.33	-	-
41	66429.14	121775.53	-	-
42	66429.2	121774.71	-	-
43	66429.11	121773.89	-	-
44	66428.87	121773.11	-	-
45	66428.51	121772.37	-	-
46	66428.02	121771.71	-	-
47	66427.42	121771.15	-	-
48	66426.73	121770.7	-	-
49	66425.98	121770.38	-	-
50	66425.18	121770.2	-	-



ДОКУМЕНТ ПОДПИСАН
ЭЛЕКТРОННОЙ ПОДПИСЬЮ

Сертификат: 00ВВ056В7401СВ38D2В3576АСDC8425108

Владелец: ФЕДЕРАЛЬНАЯ СЛУЖБА ГОСУДАРСТВЕННОЙ

РЕГИСТРАЦИИ, КАДАСТРА И КАРТОГРАФИИ

Действителен: с 27.06.2023 по 19.09.2024

полное наименование должности

инициалы, фамилия

Земельный участок

вид объекта недвижимости

Лист № 50 раздела 3.2

Всего листов раздела 3.2: 52

Всего разделов: 8

Всего листов выписки: 586

22.01.2024г. № КУВИ-001/2024-17280814

Кадастровый номер:

78:42:0016201:2

1	2	3	4	5
51	66423.79	121769.65	-	-
52	66422.47	121768.98	-	-
53	66421.22	121768.18	-	-
54	66420.04	121767.27	-	-
55	66418.96	121766.25	-	-
56	66417.98	121765.13	-	-
57	66417.11	121763.93	-	-
58	66416.36	121762.64	-	-
59	66415.74	121761.3	-	-
60	66415.25	121759.9	-	-
61	66415	121758.9	-	-
62	66414.6	121757.96	-	-
63	66414.07	121757.08	-	-
64	66413.4	121756.3	-	-
65	66412.63	121755.63	-	-
66	66411.76	121755.09	-	-
67	66410.81	121754.69	-	-
68	66409.82	121754.44	-	-
69	66408.8	121754.34	-	-
70	66407.78	121754.4	-	-
71	66406.78	121754.62	-	-
72	66405.72	121754.49	-	-
73	66404.7	121754.21	-	-
74	66403.73	121753.78	-	-
75	66402.82	121753.23	-	-
76	66402.01	121752.55	-	-
77	66401.3	121751.76	-	-
78	66400.71	121750.87	-	-
79	66400.26	121749.92	-	-



ДОКУМЕНТ ПОДПИСАН
ЭЛЕКТРОННОЙ ПОДПИСЬЮ

Сертификат: 00ВВ056В7401СВ38D2В3576АСDC8425108

Владелец: ФЕДЕРАЛЬНАЯ СЛУЖБА ГОСУДАРСТВЕННОЙ

РЕГИСТРАЦИИ, КАДАСТРА И КАРТОГРАФИИ

Действителен: с 27.06.2023 по 19.09.2024

полное наименование должности

инициалы, фамилия

Земельный участок

вид объекта недвижимости

Лист № 51 раздела 3.2

Всего листов раздела 3.2: 52

Всего разделов: 8

Всего листов выписки: 586

22.01.2024г. № КУВИ-001/2024-17280814

Кадастровый номер:

78:42:0016201:2

1	2	3	4	5
80	66399.95	121748.9	-	-
81	66399.78	121747.86	-	-
82	66399.77	121746.8	-	-
83	66399.11	121746.17	-	-
84	66398.36	121745.66	-	-
85	66397.54	121745.28	-	-
86	66396.67	121745.04	-	-
87	66395.77	121744.95	-	-
88	66394.86	121745	-	-
89	66393.98	121745.2	-	-
90	66393.14	121745.53	-	-
91	66392.37	121746.01	-	-
92	66391.68	121746.59	-	-
93	66391.1	121747.29	-	-
94	66390.64	121748.07	-	-
95	66390.31	121748.91	-	-
96	66390.12	121749.8	-	-
97	66390.08	121750.7	-	-
98	66390.19	121751.6	-	-
99	66390.44	121752.47	-	-
100	66390.83	121753.28	-	-
101	66391.35	121754.03	-	-
102	66391.98	121754.68	-	-
103	66392.71	121755.21	-	-
104	66393.52	121755.63	-	-
105	66394.34	121755.39	-	-
106	66395.19	121755.3	-	-
107	66396.04	121755.34	-	-
108	66396.87	121755.53	-	-



ДОКУМЕНТ ПОДПИСАН
ЭЛЕКТРОННОЙ ПОДПИСЬЮ

Сертификат: 00ВВ056В7401СВ38D2В3576АСDС8425108

Владелец: ФЕДЕРАЛЬНАЯ СЛУЖБА ГОСУДАРСТВЕННОЙ

РЕГИСТРАЦИИ, КАДАСТРА И КАРТОГРАФИИ

Действителен: с 27.06.2023 по 19.09.2024

полное наименование должности

инициалы, фамилия

Земельный участок

вид объекта недвижимости

Лист № 52 раздела 3.2

Всего листов раздела 3.2: 52

Всего разделов: 8

Всего листов выписки: 586

22.01.2024г. № КУВИ-001/2024-17280814

Кадастровый номер:

78:42:0016201:2

1	2	3	4	5
109	66397.67	121755.85	-	-
110	66398.4	121756.29	-	-
111	66399.04	121756.84	-	-
112	66399.59	121757.5	-	-
113	66400.03	121758.23	-	-
114	66400.34	121759.03	-	-
115	66400.52	121759.86	-	-
116	66400.56	121760.72	-	-
1	66400.7	121761.39	-	-
1	66936.62	122440.45	-	-
2	66942.41	122436.67	-	-
3	66938.98	122431.79	-	-
4	66933.36	122435.44	-	-
1	66936.62	122440.45	-	-



ДОКУМЕНТ ПОДПИСАН
ЭЛЕКТРОННОЙ ПОДПИСЬЮ

Сертификат: 00ВВ056В7401СВ38D2В3576АСDС8425108

Владелец: ФЕДЕРАЛЬНАЯ СЛУЖБА ГОСУДАРСТВЕННОЙ

РЕГИСТРАЦИИ, КАДАСТРА И КАРТОГРАФИИ

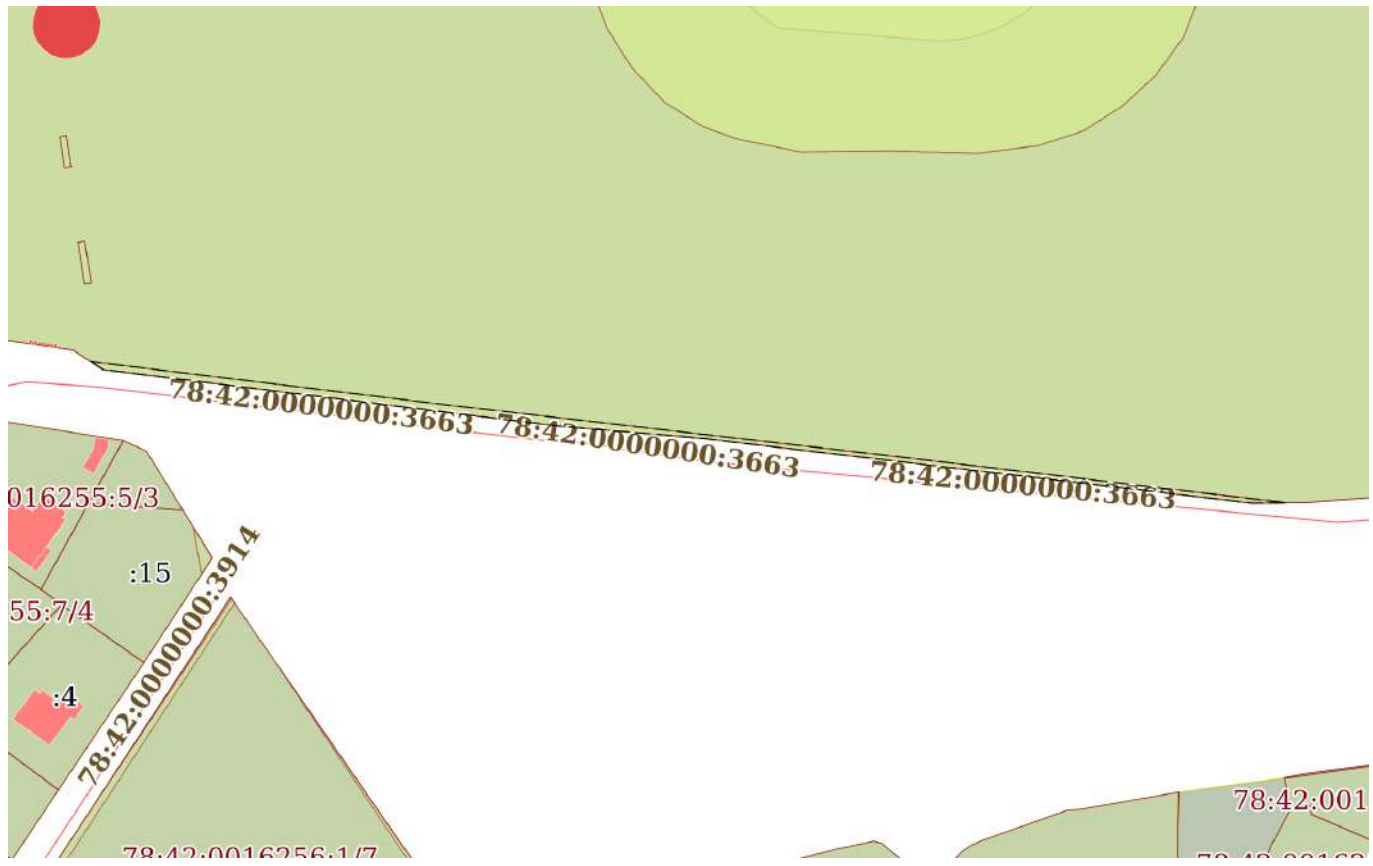
Действителен: с 27.06.2023 по 19.09.2024

полное наименование должности

инициалы, фамилия

Выписка из Единого государственного реестра недвижимости об объекте недвижимости
Сведения о частях земельного участка

Земельный участок			
вид объекта недвижимости			
Лист № 1 раздела 4	Всего листов раздела 4: 41	Всего разделов: 8	Всего листов выписки: 586
22.01.2024г. № КУВИ-001/2024-17280814			
Кадастровый номер:		78:42:0016201:2	
План (чертеж, схема) части земельного участка		Учетный номер части: 78:42:0016201:2/36	



Масштаб 1:2000 Условные обозначения:



ДОКУМЕНТ ПОДПИСАН
ЭЛЕКТРОННОЙ ПОДПИСЬЮ

Сертификат: 00BV056V7401CB38D2B3576ACDC8425108
Владелец: ФЕДЕРАЛЬНАЯ СЛУЖБА ГОСУДАРСТВЕННОЙ
РЕГИСТРАЦИИ, КАДАСТРА И КАРТОГРАФИИ
Действителен: с 27.06.2023 по 19.09.2024

полное наименование должности		инициалы, фамилия
-------------------------------	--	-------------------

Земельный участок

вид объекта недвижимости

Лист № 2 раздела 4

Всего листов раздела 4: 41

Всего разделов: 8

Всего листов выписки: 586

22.01.2024г. № КУВИ-001/2024-17280814

Кадастровый номер:

78:42:0016201:2

План (чертеж, схема) части земельного участка

Учетный номер части: 78:42:0016201:2/37

78:42:0016201:2/63

78:42:0016201:2/37

Масштаб 1:40

Условные обозначения:

ДОКУМЕНТ ПОДПИСАН
ЭЛЕКТРОННОЙ ПОДПИСЬЮ

Сертификат: 00ВВ056В7401СВ38D2В3576АСDС8425108

Владелец: ФЕДЕРАЛЬНАЯ СЛУЖБА ГОСУДАРСТВЕННОЙ

РЕГИСТРАЦИИ, КАДАСТРА И КАРТОГРАФИИ

Действителен: с 27.06.2023 по 19.09.2024

полное наименование должности

инициалы, фамилия

Земельный участок

вид объекта недвижимости

Лист № 3 раздела 4

Всего листов раздела 4: 41

Всего разделов: 8

Всего листов выписки: 586

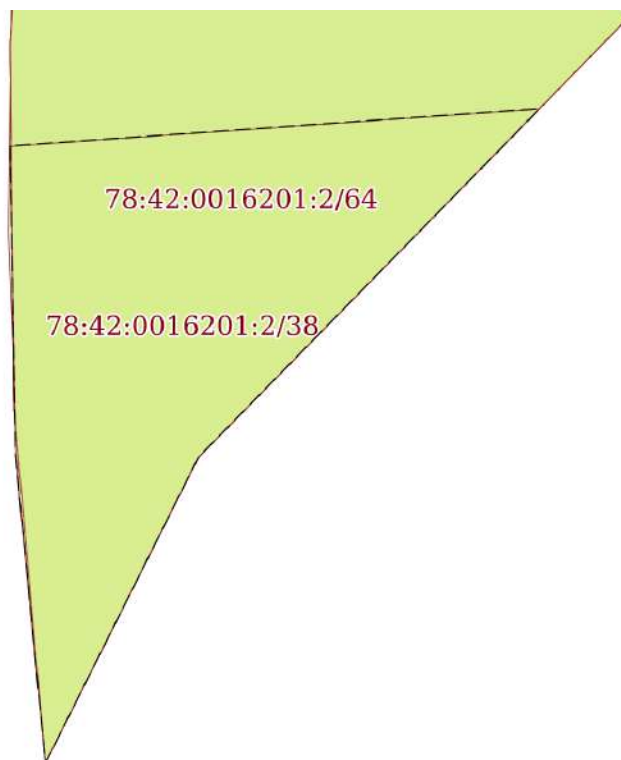
22.01.2024г. № КУВИ-001/2024-17280814

Кадастровый номер:

78:42:0016201:2

План (чертеж, схема) части земельного участка

Учетный номер части: 78:42:0016201:2/38



78:42:0000000:3663

Масштаб 1:40

Условные обозначения:

ДОКУМЕНТ ПОДПИСАН
ЭЛЕКТРОННОЙ ПОДПИСЬЮ

Сертификат: 00ВВ056В7401СВ38D2В3576АСDС8425108

Владелец: ФЕДЕРАЛЬНАЯ СЛУЖБА ГОСУДАРСТВЕННОЙ

РЕГИСТРАЦИИ, КАДАСТРА И КАРТОГРАФИИ

Действителен: с 27.06.2023 по 19.09.2024

полное наименование должности

инициалы, фамилия

Земельный участок

вид объекта недвижимости

Лист № 4 раздела 4

Всего листов раздела 4: 41

Всего разделов: 8

Всего листов выписки: 586

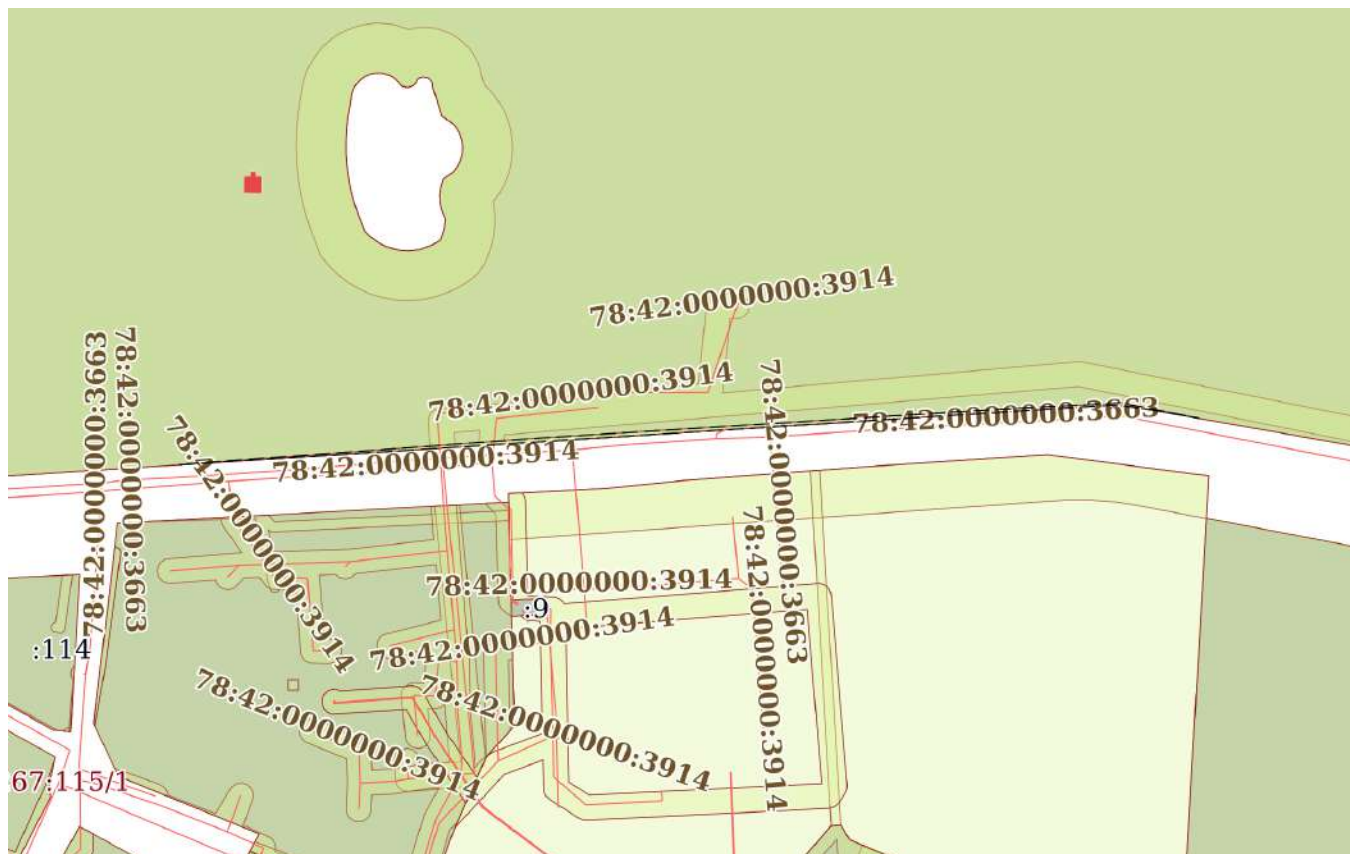
22.01.2024г. № КУВИ-001/2024-17280814

Кадастровый номер:

78:42:0016201:2

План (чертеж, схема) части земельного участка

Учетный номер части: 78:42:0016201:2/39



Масштаб 1:3000

Условные обозначения:



ДОКУМЕНТ ПОДПИСАН
ЭЛЕКТРОННОЙ ПОДПИСЬЮ

Сертификат: 00ВВ056В7401СВ38D2В3576АСDС8425108

Владелец: ФЕДЕРАЛЬНАЯ СЛУЖБА ГОСУДАРСТВЕННОЙ

РЕГИСТРАЦИИ, КАДАСТРА И КАРТОГРАФИИ

Действителен: с 27.06.2023 по 19.09.2024

полное наименование должности

инициалы, фамилия

Земельный участок

вид объекта недвижимости

Лист № 6 раздела 4

Всего листов раздела 4: 41

Всего разделов: 8

Всего листов выписки: 586

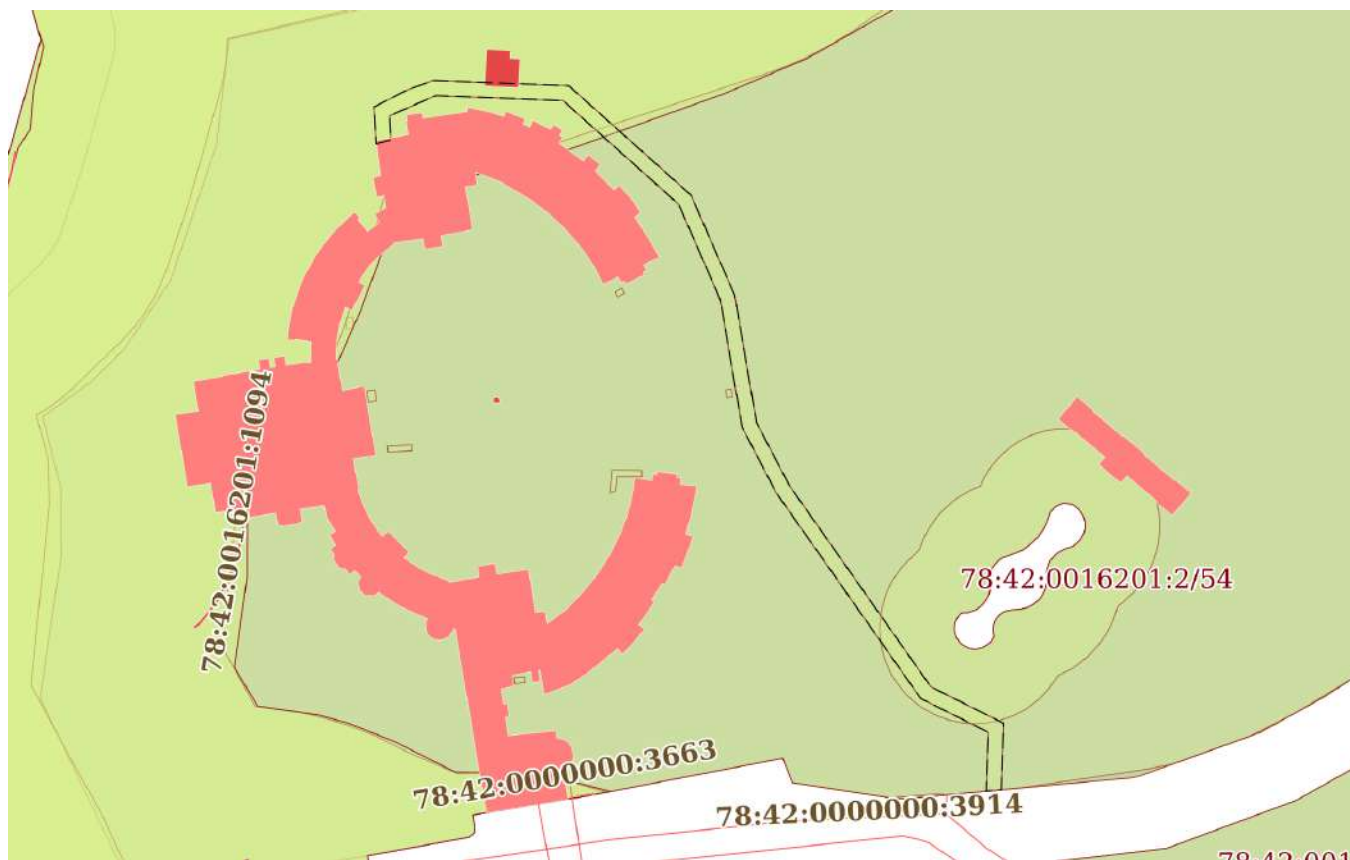
22.01.2024г. № КУВИ-001/2024-17280814

Кадастровый номер:

78:42:0016201:2

План (чертеж, схема) части земельного участка

Учетный номер части: 78:42:0016201:2/41



Масштаб 1:2000

Условные обозначения:

ДОКУМЕНТ ПОДПИСАН
ЭЛЕКТРОННОЙ ПОДПИСЬЮ

Сертификат: 00ВВ056В7401СВ38D2В3576АСDC8425108

Владелец: ФЕДЕРАЛЬНАЯ СЛУЖБА ГОСУДАРСТВЕННОЙ

РЕГИСТРАЦИИ, КАДАСТРА И КАРТОГРАФИИ

Действителен: с 27.06.2023 по 19.09.2024

полное наименование должности

инициалы, фамилия

Земельный участок

вид объекта недвижимости

Лист № 7 раздела 4

Всего листов раздела 4: 41

Всего разделов: 8

Всего листов выписки: 586

22.01.2024г. № КУВИ-001/2024-17280814

Кадастровый номер:

78:42:0016201:2

План (чертеж, схема) части земельного участка

Учетный номер части: 78:42:0016201:2/42



Масштаб 1:300

Условные обозначения:

ДОКУМЕНТ ПОДПИСАН
ЭЛЕКТРОННОЙ ПОДПИСЬЮ

Сертификат: 00ВВ056В7401СВ38D2В3576АСDС8425108

Владелец: ФЕДЕРАЛЬНАЯ СЛУЖБА ГОСУДАРСТВЕННОЙ

РЕГИСТРАЦИИ, КАДАСТРА И КАРТОГРАФИИ

Действителен: с 27.06.2023 по 19.09.2024

ПОЛНОЕ НАИМЕНОВАНИЕ ДОЛЖНОСТИ

инициалы, фамилия

Земельный участок

вид объекта недвижимости

Лист № 8 раздела 4

Всего листов раздела 4: 41

Всего разделов: 8

Всего листов выписки: 586

22.01.2024г. № КУВИ-001/2024-17280814

Кадастровый номер:

78:42:0016201:2

План (чертеж, схема) части земельного участка

Учетный номер части: 78:42:0016201:2/43



Масштаб 1:30

Условные обозначения:

ДОКУМЕНТ ПОДПИСАН
ЭЛЕКТРОННОЙ ПОДПИСЬЮ

Сертификат: 00ВВ056В7401СВ38D2В3576АСDC8425108

Владелец: ФЕДЕРАЛЬНАЯ СЛУЖБА ГОСУДАРСТВЕННОЙ
РЕГИСТРАЦИИ, КАДАСТРА И КАРТОГРАФИИ
Действителен: с 27.06.2023 по 19.09.2024

полное наименование должности

инициалы, фамилия

Земельный участок

вид объекта недвижимости

Лист № 9 раздела 4

Всего листов раздела 4: 41

Всего разделов: 8

Всего листов выписки: 586


22.01.2024г. № КУВИ-001/2024-17280814

Кадастровый номер:

78:42:0016201:2

План (чертеж, схема) части земельного участка

Учетный номер части: 78:42:0016201:2/44



Масштаб 1:30

Условные обозначения:

ДОКУМЕНТ ПОДПИСАН
ЭЛЕКТРОННОЙ ПОДПИСЬЮ

Сертификат: 00ВВ056В7401СВ38D2В3576АСDС8425108

Владелец: ФЕДЕРАЛЬНАЯ СЛУЖБА ГОСУДАРСТВЕННОЙ
РЕГИСТРАЦИИ, КАДАСТРА И КАРТОГРАФИИ
Действителен: с 27.06.2023 по 19.09.2024

полное наименование должности

инициалы, фамилия

Земельный участок

вид объекта недвижимости

Лист № 10 раздела 4

Всего листов раздела 4: 41

Всего разделов: 8

Всего листов выписки: 586


22.01.2024г. № КУВИ-001/2024-17280814

Кадастровый номер:

78:42:0016201:2

План (чертеж, схема) части земельного участка

Учетный номер части: 78:42:0016201:2/45



Масштаб 1:40

Условные обозначения:

ДОКУМЕНТ ПОДПИСАН
ЭЛЕКТРОННОЙ ПОДПИСЬЮ

Сертификат: 00ВВ056В7401СВ38D2В3576АСDС8425108

Владелец: ФЕДЕРАЛЬНАЯ СЛУЖБА ГОСУДАРСТВЕННОЙ

РЕГИСТРАЦИИ, КАДАСТРА И КАРТОГРАФИИ

Действителен: с 27.06.2023 по 19.09.2024

полное наименование должности

инициалы, фамилия

Земельный участок

вид объекта недвижимости

Лист № 11 раздела 4

Всего листов раздела 4: 41

Всего разделов: 8

Всего листов выписки: 586

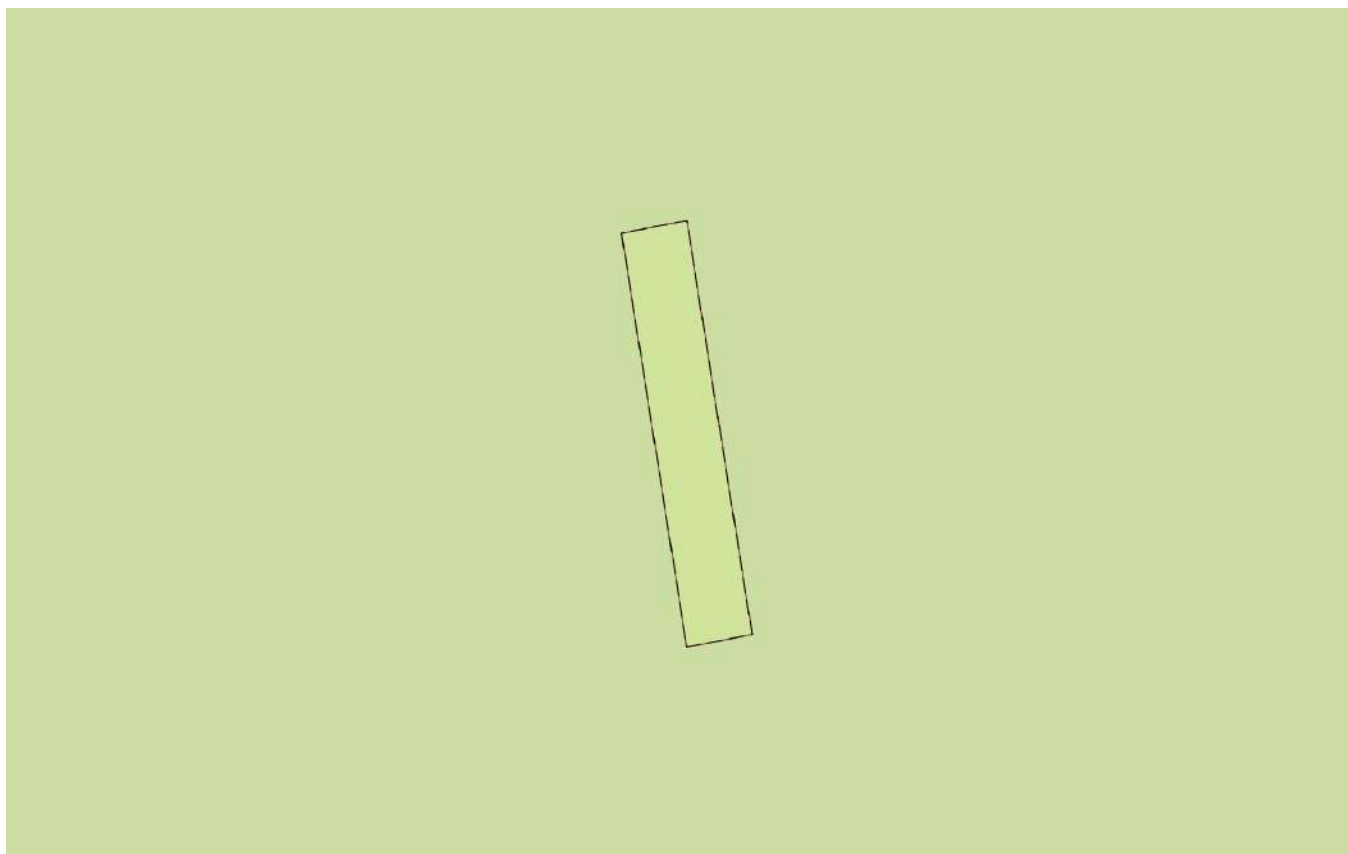
22.01.2024г. № КУВИ-001/2024-17280814

Кадастровый номер:

78:42:0016201:2

План (чертеж, схема) части земельного участка

Учетный номер части: 78:42:0016201:2/46



Масштаб 1:200

Условные обозначения:

ДОКУМЕНТ ПОДПИСАН
ЭЛЕКТРОННОЙ ПОДПИСЬЮ

Сертификат: 00ВВ056В7401СВ38D2В3576АСDC8425108

Владелец: ФЕДЕРАЛЬНАЯ СЛУЖБА ГОСУДАРСТВЕННОЙ
РЕГИСТРАЦИИ, КАДАСТРА И КАРТОГРАФИИ
Действителен: с 27.06.2023 по 19.09.2024

полное наименование должности

инициалы, фамилия

Земельный участок

вид объекта недвижимости

Лист № 12 раздела 4

Всего листов раздела 4: 41

Всего разделов: 8

Всего листов выписки: 586

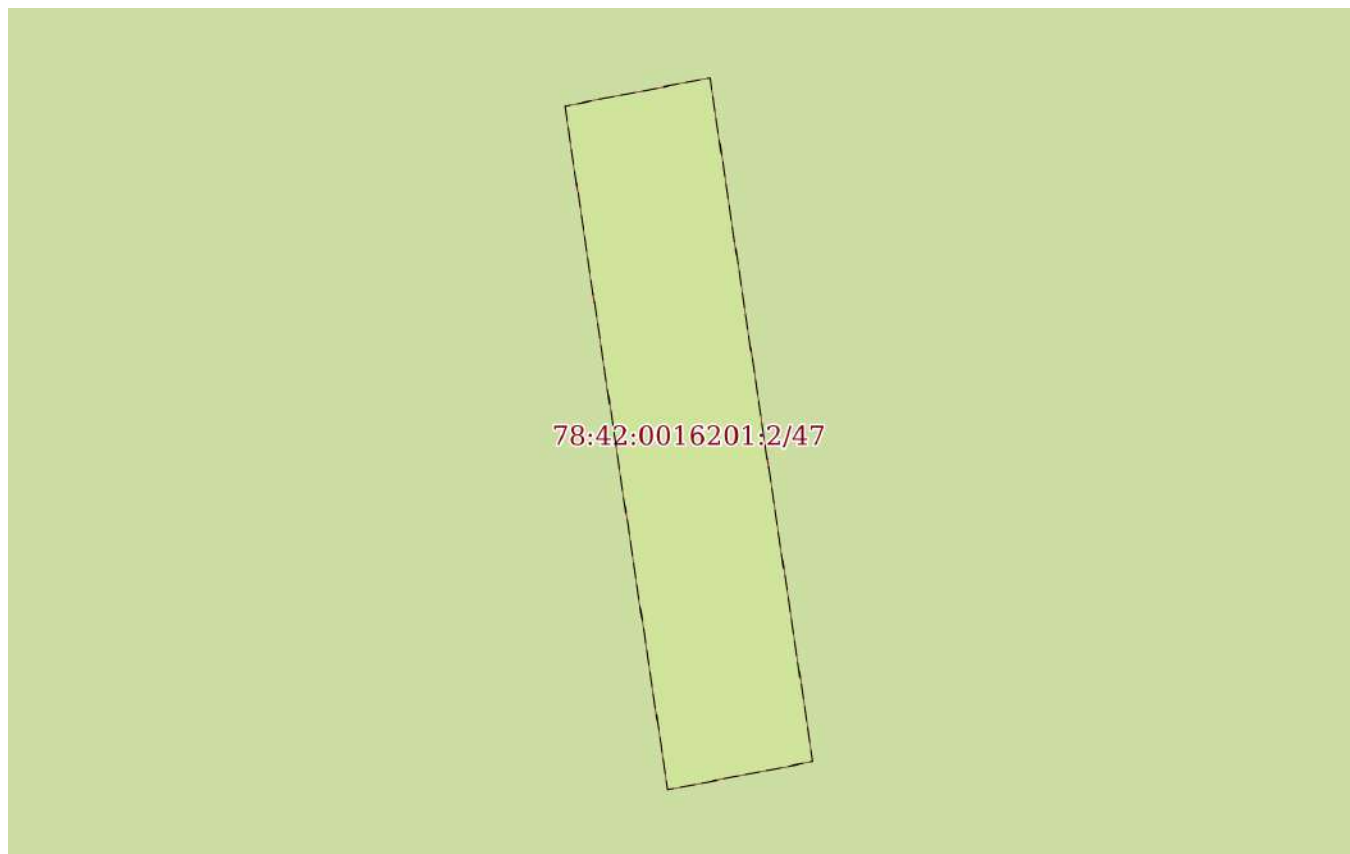
22.01.2024г. № КУВИ-001/2024-17280814

Кадастровый номер:

78:42:0016201:2

План (чертеж, схема) части земельного участка

Учетный номер части: 78:42:0016201:2/47



Масштаб 1:90

Условные обозначения:

ДОКУМЕНТ ПОДПИСАН
ЭЛЕКТРОННОЙ ПОДПИСЬЮ

Сертификат: 00ВВ056В7401СВ38D2В3576АСDC8425108

Владелец: ФЕДЕРАЛЬНАЯ СЛУЖБА ГОСУДАРСТВЕННОЙ

РЕГИСТРАЦИИ, КАДАСТРА И КАРТОГРАФИИ

Действителен: с 27.06.2023 по 19.09.2024

полное наименование должности

инициалы, фамилия

Земельный участок

вид объекта недвижимости

Лист № 13 раздела 4

Всего листов раздела 4: 41

Всего разделов: 8

Всего листов выписки: 586

22.01.2024г. № КУВИ-001/2024-17280814

Кадастровый номер:

78:42:0016201:2

План (чертеж, схема) части земельного участка

Учетный номер части: 78:42:0016201:2/48

78:42:0016201:2/48

Масштаб 1:60

Условные обозначения:

ДОКУМЕНТ ПОДПИСАН
ЭЛЕКТРОННОЙ ПОДПИСЬЮ

Сертификат: 00ВВ056В7401СВ38D2В3576АСDС8425108

Владелец: ФЕДЕРАЛЬНАЯ СЛУЖБА ГОСУДАРСТВЕННОЙ

РЕГИСТРАЦИИ, КАДАСТРА И КАРТОГРАФИИ

Действителен: с 27.06.2023 по 19.09.2024

полное наименование должности

инициалы, фамилия

Земельный участок

вид объекта недвижимости

Лист № 14 раздела 4

Всего листов раздела 4: 41

Всего разделов: 8

Всего листов выписки: 586


22.01.2024г. № КУВИ-001/2024-17280814

Кадастровый номер:

78:42:0016201:2

План (чертеж, схема) части земельного участка

Учетный номер части: 78:42:0016201:2/49



Масштаб 1:40

Условные обозначения:

ДОКУМЕНТ ПОДПИСАН
ЭЛЕКТРОННОЙ ПОДПИСЬЮ

Сертификат: 00ВВ056В7401СВ38D2В3576АСDС8425108

Владелец: ФЕДЕРАЛЬНАЯ СЛУЖБА ГОСУДАРСТВЕННОЙ

РЕГИСТРАЦИИ, КАДАСТРА И КАРТОГРАФИИ

Действителен: с 27.06.2023 по 19.09.2024

полное наименование должности

инициалы, фамилия

Земельный участок

вид объекта недвижимости

Лист № 15 раздела 4

Всего листов раздела 4: 41

Всего разделов: 8

Всего листов выписки: 586

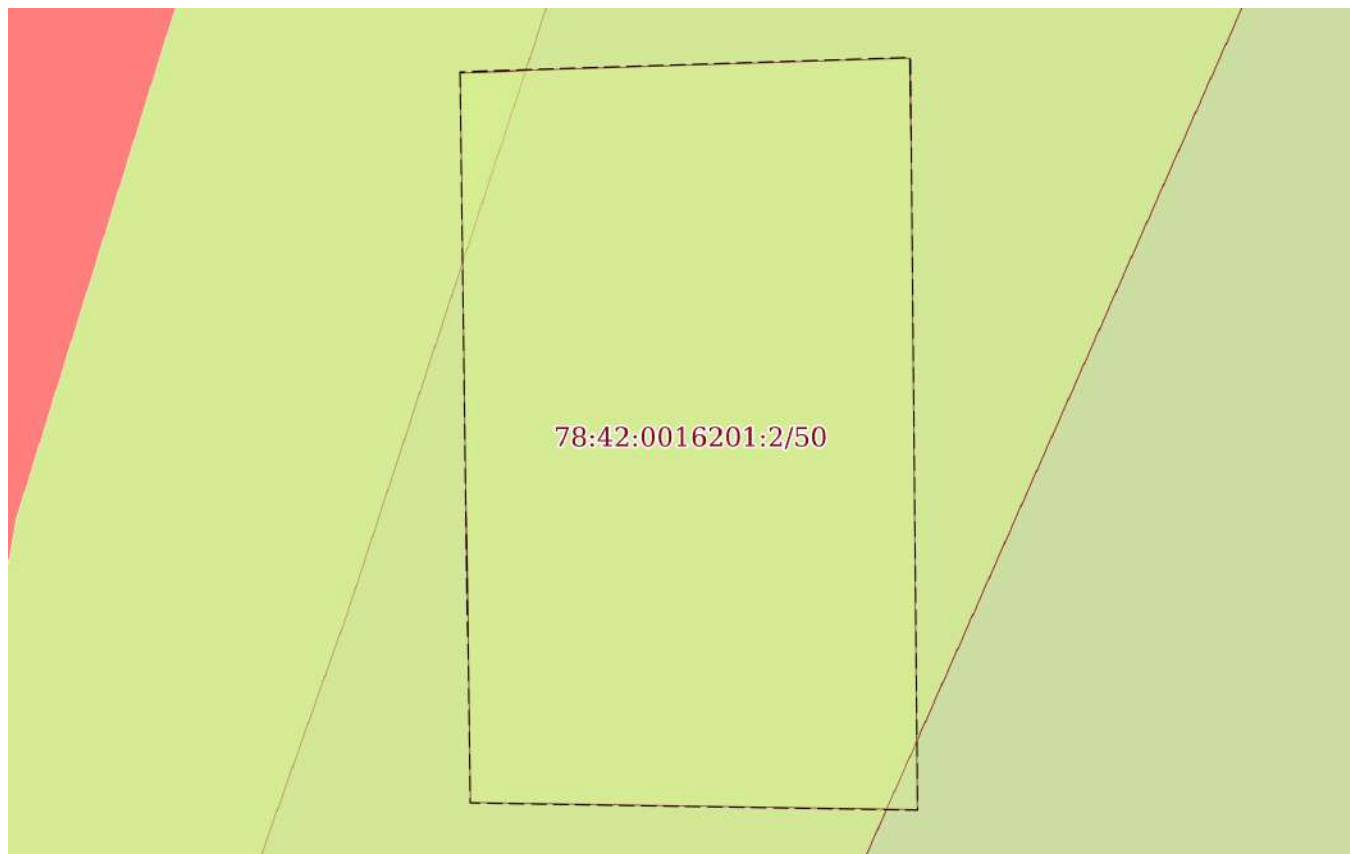
22.01.2024г. № КУВИ-001/2024-17280814

Кадастровый номер:

78:42:0016201:2

План (чертеж, схема) части земельного участка

Учетный номер части: 78:42:0016201:2/50



Масштаб 1:30

Условные обозначения:

ДОКУМЕНТ ПОДПИСАН
ЭЛЕКТРОННОЙ ПОДПИСЬЮ

Сертификат: 00ВВ056В7401СВ38D2В3576АСDС8425108

Владелец: ФЕДЕРАЛЬНАЯ СЛУЖБА ГОСУДАРСТВЕННОЙ

РЕГИСТРАЦИИ, КАДАСТРА И КАРТОГРАФИИ

Действителен: с 27.06.2023 по 19.09.2024

полное наименование должности

инициалы, фамилия

Земельный участок

вид объекта недвижимости

Лист № 16 раздела 4

Всего листов раздела 4: 41

Всего разделов: 8

Всего листов выписки: 586

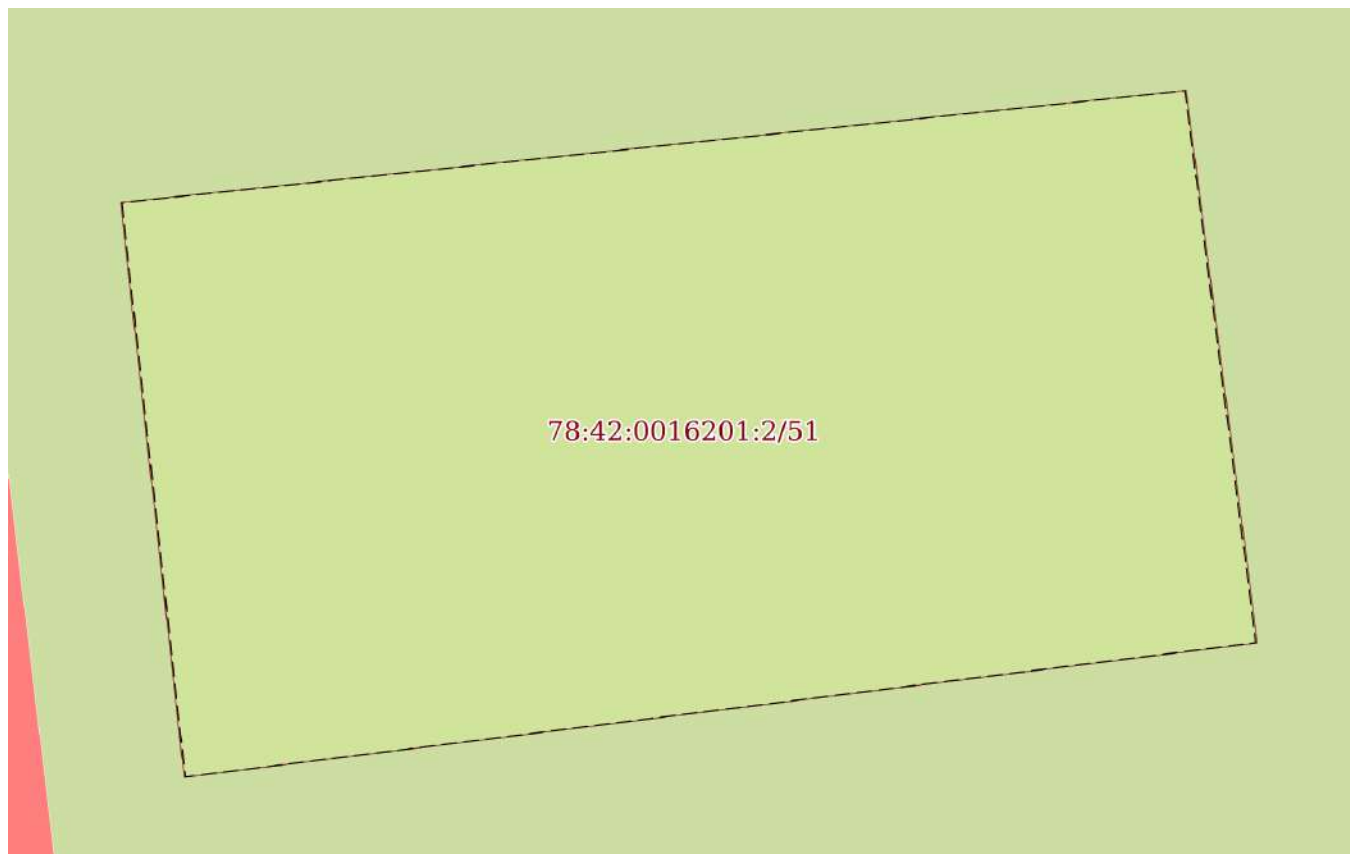
22.01.2024г. № КУВИ-001/2024-17280814

Кадастровый номер:

78:42:0016201:2

План (чертеж, схема) части земельного участка

Учетный номер части: 78:42:0016201:2/51



Масштаб 1:20

Условные обозначения:

ДОКУМЕНТ ПОДПИСАН
ЭЛЕКТРОННОЙ ПОДПИСЬЮ

Сертификат: 00ВВ056В7401СВ38D2В3576АСDC8425108

Владелец: ФЕДЕРАЛЬНАЯ СЛУЖБА ГОСУДАРСТВЕННОЙ
РЕГИСТРАЦИИ, КАДАСТРА И КАРТОГРАФИИ
Действителен: с 27.06.2023 по 19.09.2024

полное наименование должности

инициалы, фамилия

Земельный участок

вид объекта недвижимости

Лист № 17 раздела 4

Всего листов раздела 4: 41

Всего разделов: 8

Всего листов выписки: 586

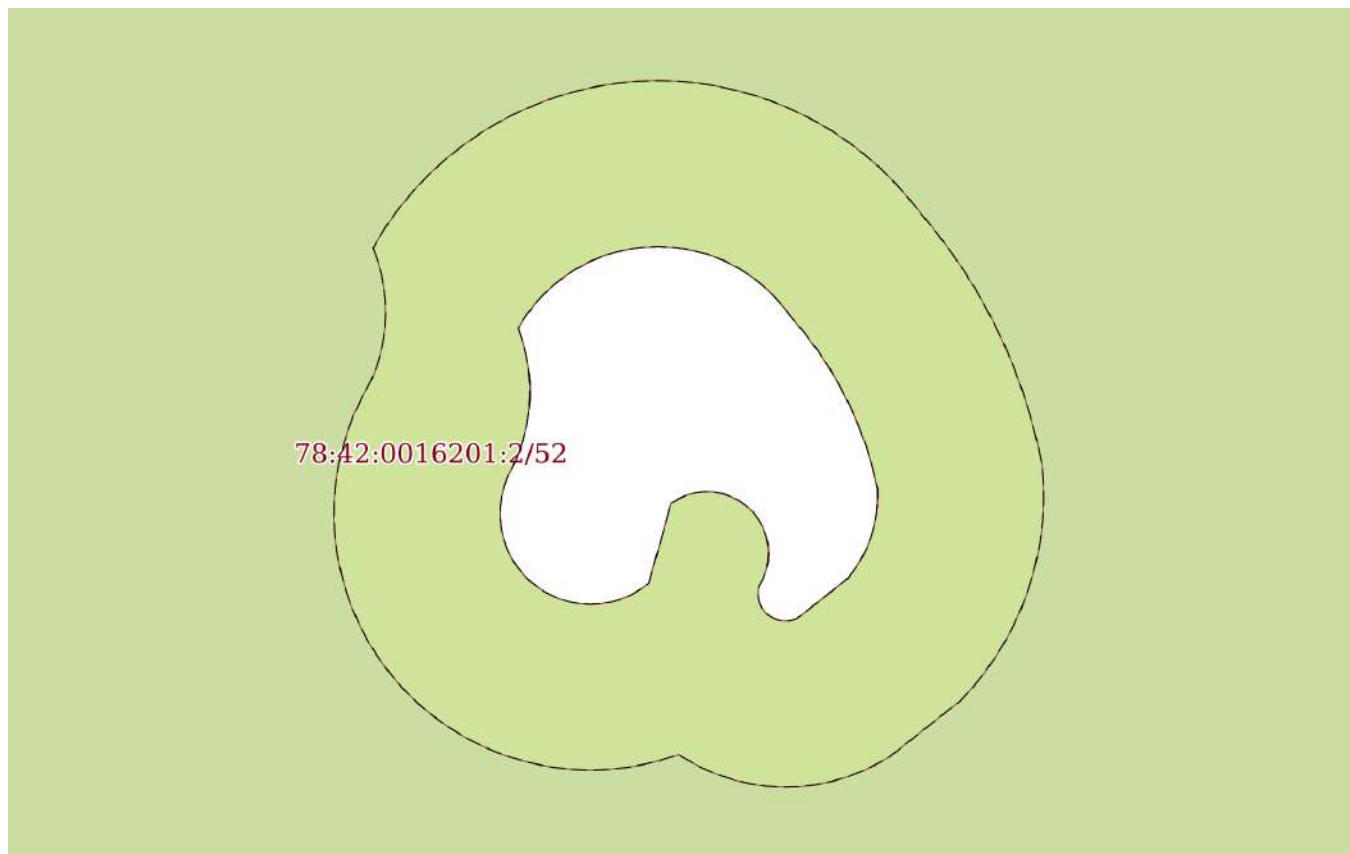
22.01.2024г. № КУВИ-001/2024-17280814

Кадастровый номер:

78:42:0016201:2

План (чертеж, схема) части земельного участка

Учетный номер части: 78:42:0016201:2/52



Масштаб 1:900

Условные обозначения:

ДОКУМЕНТ ПОДПИСАН
ЭЛЕКТРОННОЙ ПОДПИСЬЮ

Сертификат: 00ВВ056В7401СВ38D2В3576АСDС8425108

Владелец: ФЕДЕРАЛЬНАЯ СЛУЖБА ГОСУДАРСТВЕННОЙ

РЕГИСТРАЦИИ, КАДАСТРА И КАРТОГРАФИИ

Действителен: с 27.06.2023 по 19.09.2024

полное наименование должности

инициалы, фамилия

Земельный участок

вид объекта недвижимости

Лист № 18 раздела 4

Всего листов раздела 4: 41

Всего разделов: 8

Всего листов выписки: 586

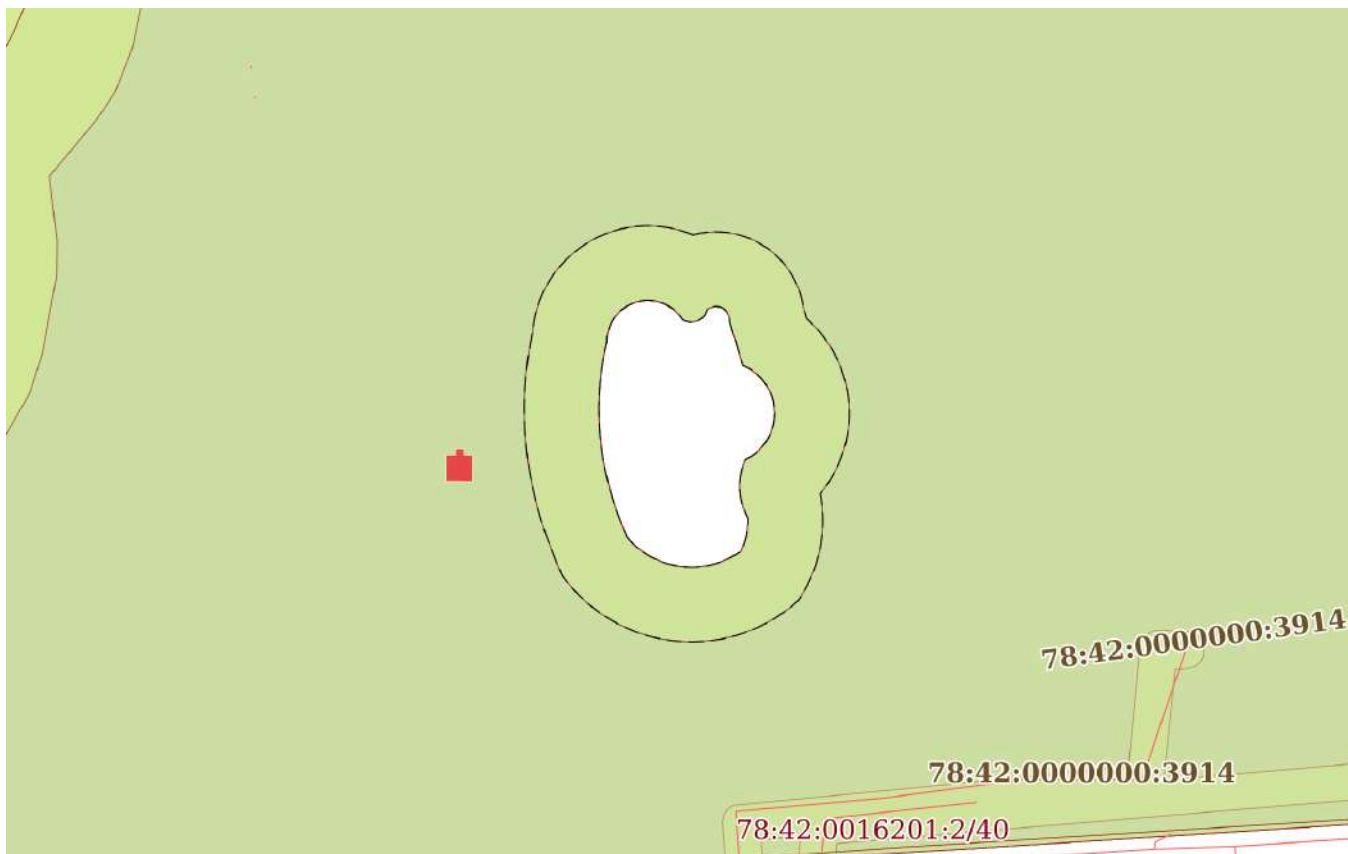
22.01.2024г. № КУВИ-001/2024-17280814

Кадастровый номер:

78:42:0016201:2

План (чертеж, схема) части земельного участка

Учетный номер части: 78:42:0016201:2/53



Масштаб 1:2000

Условные обозначения:

ДОКУМЕНТ ПОДПИСАН
ЭЛЕКТРОННОЙ ПОДПИСЬЮ

Сертификат: 00ВВ056В7401СВ38D2В3576АСDС8425108

Владелец: ФЕДЕРАЛЬНАЯ СЛУЖБА ГОСУДАРСТВЕННОЙ

РЕГИСТРАЦИИ, КАДАСТРА И КАРТОГРАФИИ

Действителен: с 27.06.2023 по 19.09.2024

полное наименование должности

инициалы, фамилия

Земельный участок

вид объекта недвижимости

Лист № 19 раздела 4

Всего листов раздела 4: 41

Всего разделов: 8

Всего листов выписки: 586

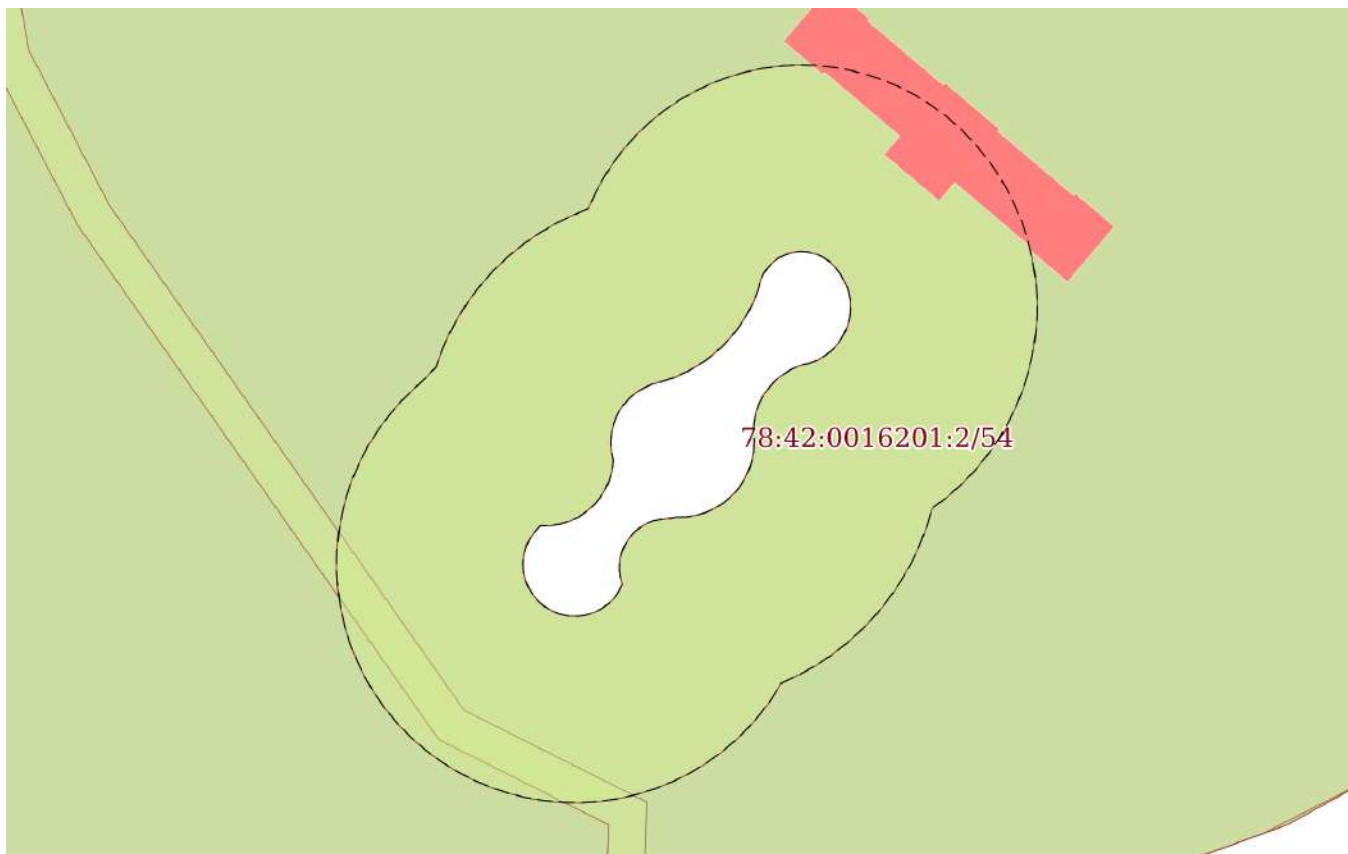
22.01.2024г. № КУВИ-001/2024-17280814

Кадастровый номер:

78:42:0016201:2

План (чертеж, схема) части земельного участка

Учетный номер части: 78:42:0016201:2/54



Масштаб 1:800

Условные обозначения:

ДОКУМЕНТ ПОДПИСАН
ЭЛЕКТРОННОЙ ПОДПИСЬЮ

Сертификат: 00ВВ056В7401СВ38D2В3576АСDС8425108

Владелец: ФЕДЕРАЛЬНАЯ СЛУЖБА ГОСУДАРСТВЕННОЙ

РЕГИСТРАЦИИ, КАДАСТРА И КАРТОГРАФИИ

Действителен: с 27.06.2023 по 19.09.2024

полное наименование должности

инициалы, фамилия

Земельный участок

вид объекта недвижимости

Лист № 20 раздела 4

Всего листов раздела 4: 41

Всего разделов: 8

Всего листов выписки: 586

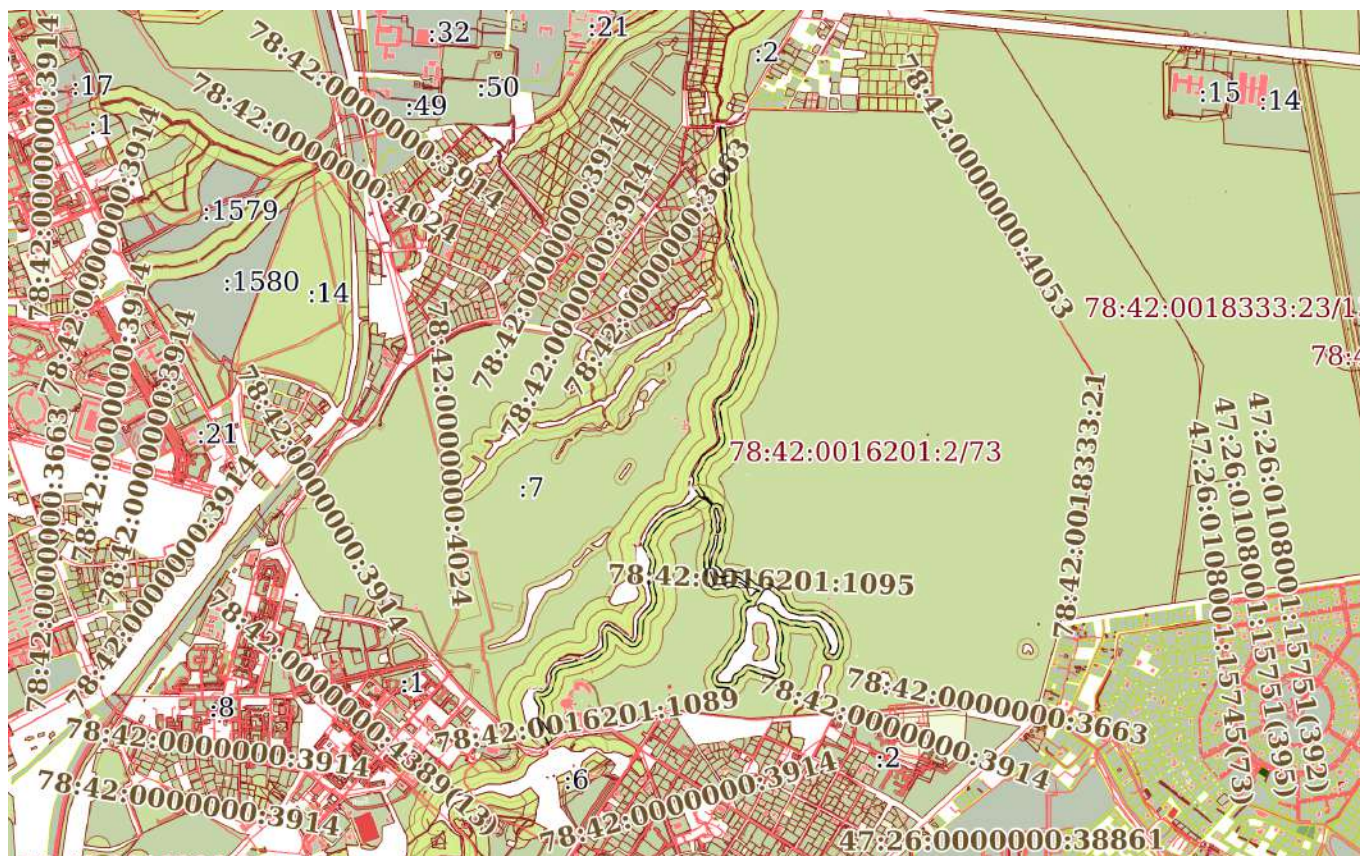
22.01.2024г. № КУВИ-001/2024-17280814

Кадастровый номер:

78:42:0016201:2

План (чертеж, схема) части земельного участка

Учетный номер части: 78:42:0016201:2/55



Масштаб 1:30000

Условные обозначения:



ДОКУМЕНТ ПОДПИСАН
ЭЛЕКТРОННОЙ ПОДПИСЬЮ

Сертификат: 00BV056B7401CB38D2B3576ACDC8425108

Владелец: ФЕДЕРАЛЬНАЯ СЛУЖБА ГОСУДАРСТВЕННОЙ

РЕГИСТРАЦИИ, КАДАСТРА И КАРТОГРАФИИ

Действителен: с 27.06.2023 по 19.09.2024

полное наименование должности

инициалы, фамилия

Земельный участок
вид объекта недвижимости

Лист № 21 раздела 4

Всего листов раздела 4: 41

Всего разделов: 8

Всего листов выписки: 586

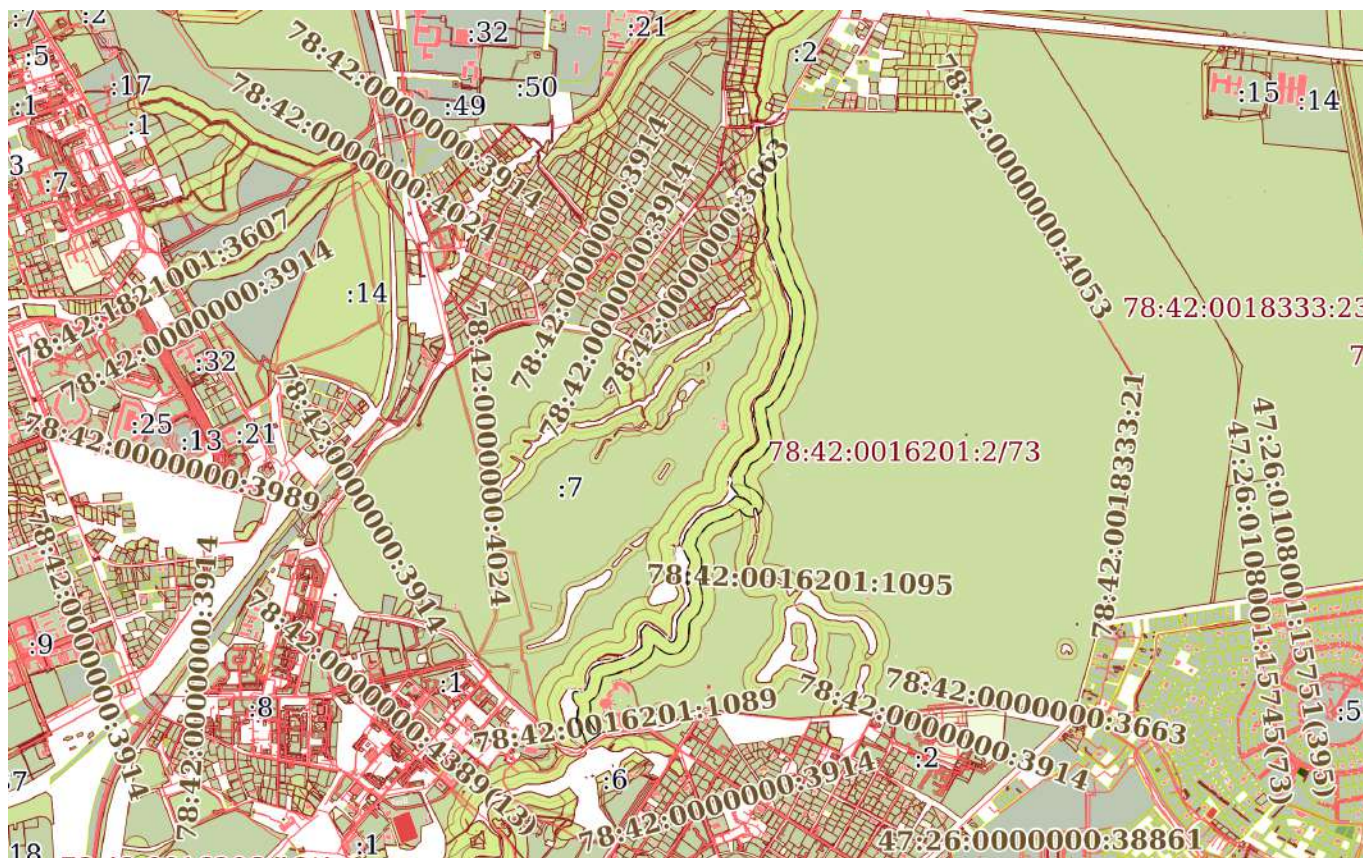
22.01.2024г. № КУВИ-001/2024-17280814

Кадастровый номер:

78:42:0016201:2

План (чертеж, схема) части земельного участка

Учетный номер части: 78:42:0016201:2/56



Масштаб 1:30000

Условные обозначения:



ДОКУМЕНТ ПОДПИСАН
ЭЛЕКТРОННОЙ ПОДПИСЬЮ

Сертификат: 00ВВ056В7401СВ38D2В3576АСDC8425108

Владелец: ФЕДЕРАЛЬНАЯ СЛУЖБА ГОСУДАРСТВЕННОЙ
РЕГИСТРАЦИИ, КАДАСТРА И КАРТОГРАФИИ
Действителен: с 27.06.2023 по 19.09.2024

полное наименование должности

инициалы, фамилия

Земельный участок
вид объекта недвижимости

Лист № 22 раздела 4

Всего листов раздела 4: 41

Всего разделов: 8

Всего листов выписки: 586

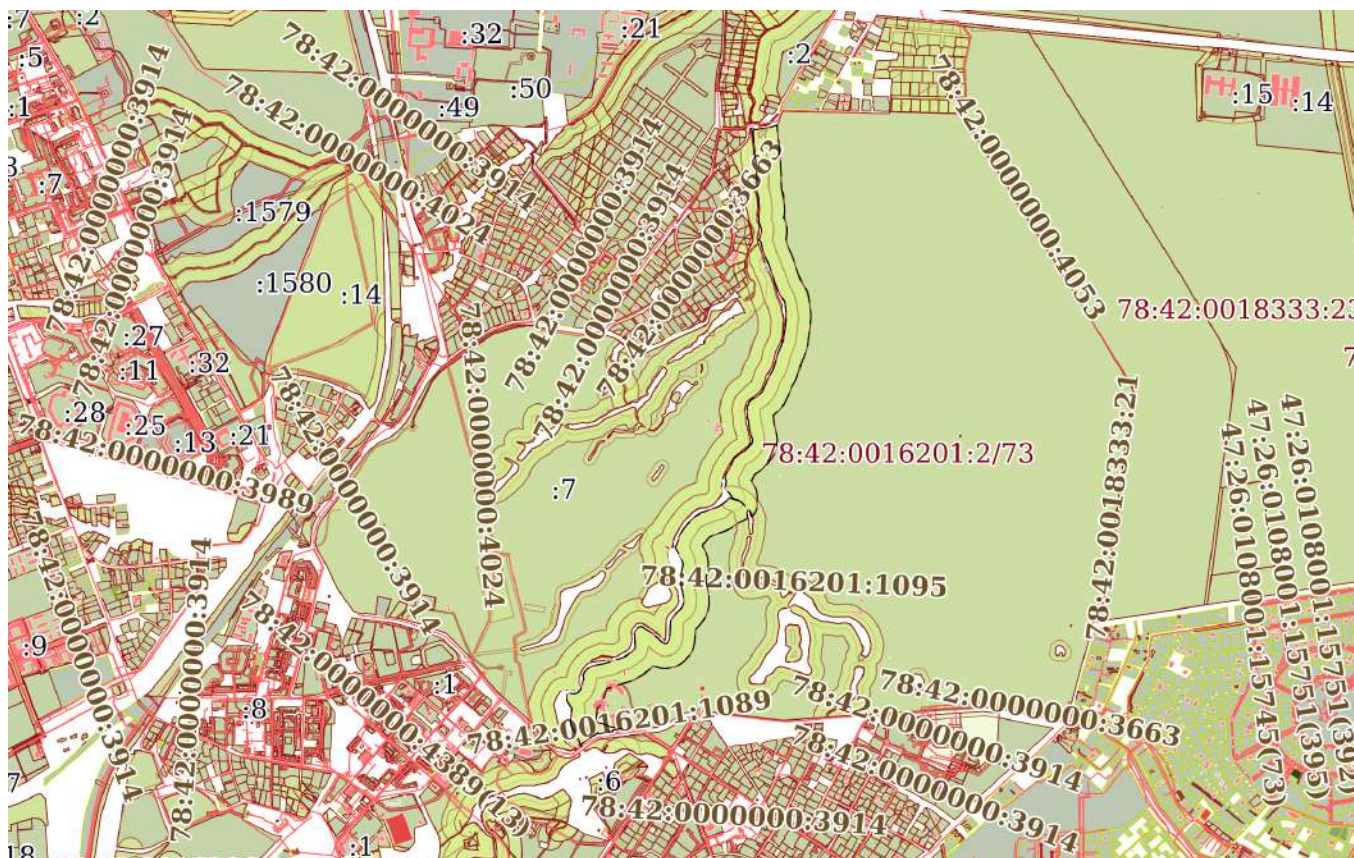
22.01.2024г. № КУВИ-001/2024-17280814

Кадастровый номер:

78:42:0016201:2

План (чертеж, схема) части земельного участка

Учетный номер части: 78:42:0016201:2/57



Масштаб 1:30000

Условные обозначения:



ДОКУМЕНТ ПОДПИСАН
ЭЛЕКТРОННОЙ ПОДПИСЬЮ

Сертификат: 00ВВ056В7401СВ38D2В3576АСDC8425108

Владелец: ФЕДЕРАЛЬНАЯ СЛУЖБА ГОСУДАРСТВЕННОЙ

РЕГИСТРАЦИИ, КАДАСТРА И КАРТОГРАФИИ

Действителен: с 27.06.2023 по 19.09.2024

полное наименование должности

инициалы, фамилия

Земельный участок

вид объекта недвижимости

Лист № 23 раздела 4

Всего листов раздела 4: 41

Всего разделов: 8

Всего листов выписки: 586

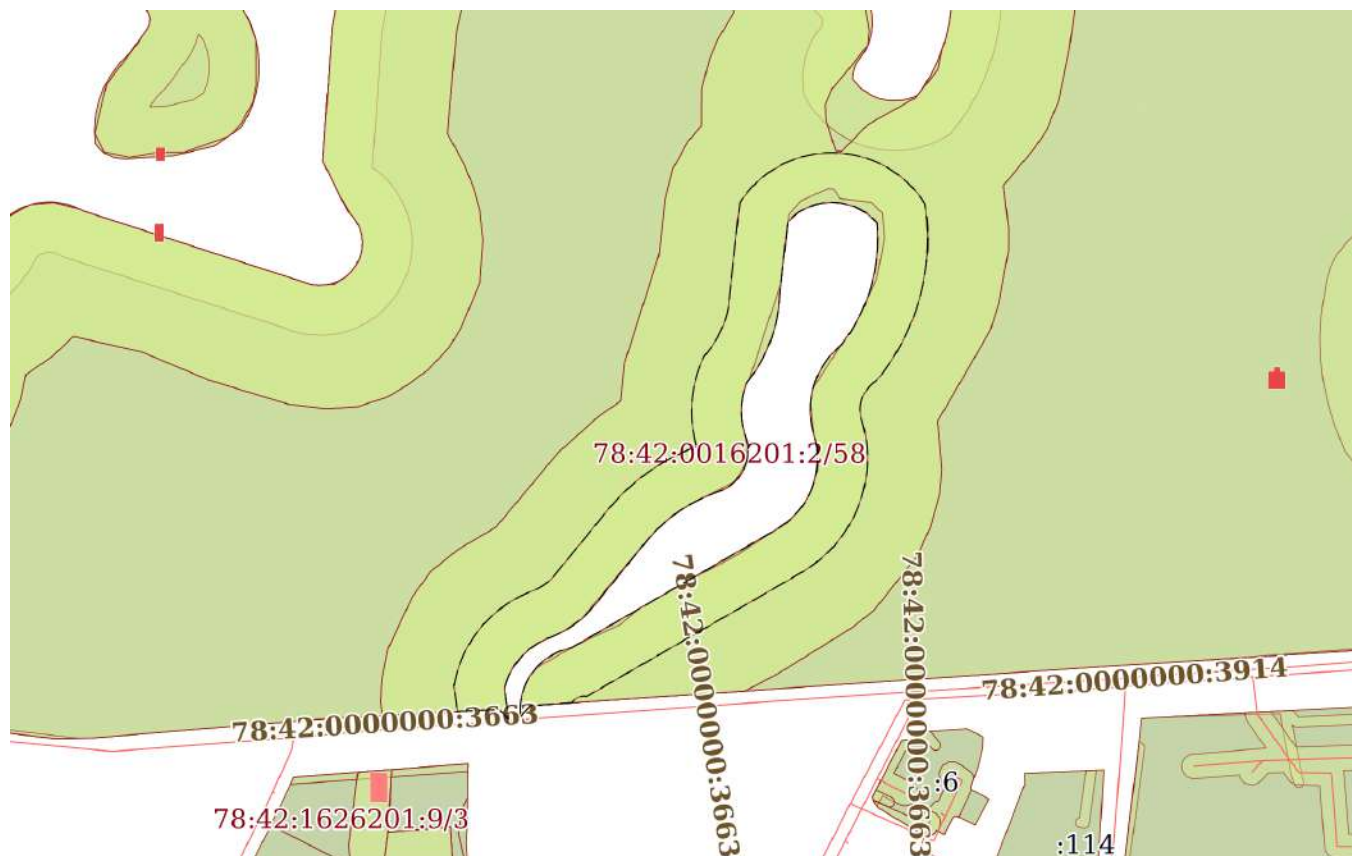
22.01.2024г. № КУВИ-001/2024-17280814

Кадастровый номер:

78:42:0016201:2

План (чертеж, схема) части земельного участка

Учетный номер части: 78:42:0016201:2/58



Масштаб 1:3000

Условные обозначения:



ДОКУМЕНТ ПОДПИСАН
ЭЛЕКТРОННОЙ ПОДПИСЬЮ

Сертификат: 00ВВ056В7401СВ38D2В3576АСDС8425108

Владелец: ФЕДЕРАЛЬНАЯ СЛУЖБА ГОСУДАРСТВЕННОЙ

РЕГИСТРАЦИИ, КАДАСТРА И КАРТОГРАФИИ

Действителен: с 27.06.2023 по 19.09.2024

полное наименование должности

инициалы, фамилия

Земельный участок

вид объекта недвижимости

Лист № 24 раздела 4

Всего листов раздела 4: 41

Всего разделов: 8

Всего листов выписки: 586

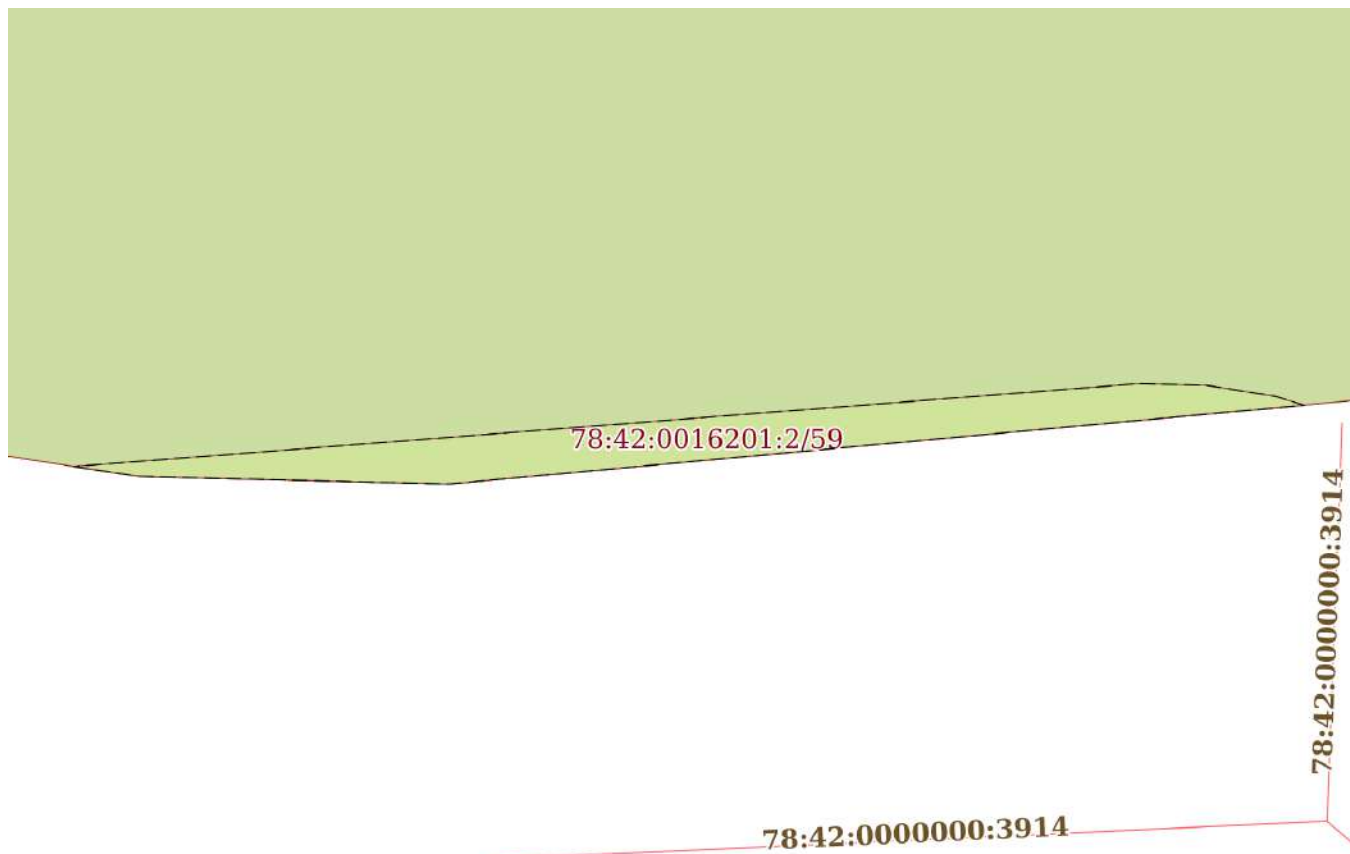
22.01.2024г. № КУВИ-001/2024-17280814

Кадастровый номер:

78:42:0016201:2

План (чертеж, схема) части земельного участка

Учетный номер части: 78:42:0016201:2/59



Масштаб 1:90

Условные обозначения:

ДОКУМЕНТ ПОДПИСАН
ЭЛЕКТРОННОЙ ПОДПИСЬЮ

Сертификат: 00ВВ056В7401СВ38D2В3576АСDC8425108

Владелец: ФЕДЕРАЛЬНАЯ СЛУЖБА ГОСУДАРСТВЕННОЙ

РЕГИСТРАЦИИ, КАДАСТРА И КАРТОГРАФИИ

Действителен: с 27.06.2023 по 19.09.2024

полное наименование должности

инициалы, фамилия

Земельный участок

вид объекта недвижимости

Лист № 25 раздела 4

Всего листов раздела 4: 41

Всего разделов: 8

Всего листов выписки: 586

22.01.2024г. № КУВИ-001/2024-17280814

Кадастровый номер:

78:42:0016201:2

План (чертеж, схема) части земельного участка

Учетный номер части: 78:42:0016201:2/60

78:42:0016201:2/60

Масштаб 1:80

Условные обозначения:

ДОКУМЕНТ ПОДПИСАН
ЭЛЕКТРОННОЙ ПОДПИСЬЮ

Сертификат: 00ВВ056В7401СВ38D2В3576АСDС8425108

Владелец: ФЕДЕРАЛЬНАЯ СЛУЖБА ГОСУДАРСТВЕННОЙ
РЕГИСТРАЦИИ, КАДАСТРА И КАРТОГРАФИИ
Действителен: с 27.06.2023 по 19.09.2024

полное наименование должности

инициалы, фамилия

Земельный участок

вид объекта недвижимости

Лист № 26 раздела 4

Всего листов раздела 4: 41

Всего разделов: 8

Всего листов выписки: 586

22.01.2024г. № КУВИ-001/2024-17280814

Кадастровый номер:

78:42:0016201:2

План (чертеж, схема) части земельного участка

Учетный номер части: 78:42:0016201:2/61

78:42:0016201:2/61

~~78:42:0000000:3914~~

Масштаб 1:40

Условные обозначения:

ДОКУМЕНТ ПОДПИСАН
ЭЛЕКТРОННОЙ ПОДПИСЬЮ

Сертификат: 00ВВ056В7401СВ38D2В3576АСDС8425108

Владелец: ФЕДЕРАЛЬНАЯ СЛУЖБА ГОСУДАРСТВЕННОЙ
РЕГИСТРАЦИИ, КАДАСТРА И КАРТОГРАФИИ
Действителен: с 27.06.2023 по 19.09.2024

полное наименование должности

инициалы, фамилия

Земельный участок

вид объекта недвижимости

Лист № 28 раздела 4

Всего листов раздела 4: 41

Всего разделов: 8

Всего листов выписки: 586

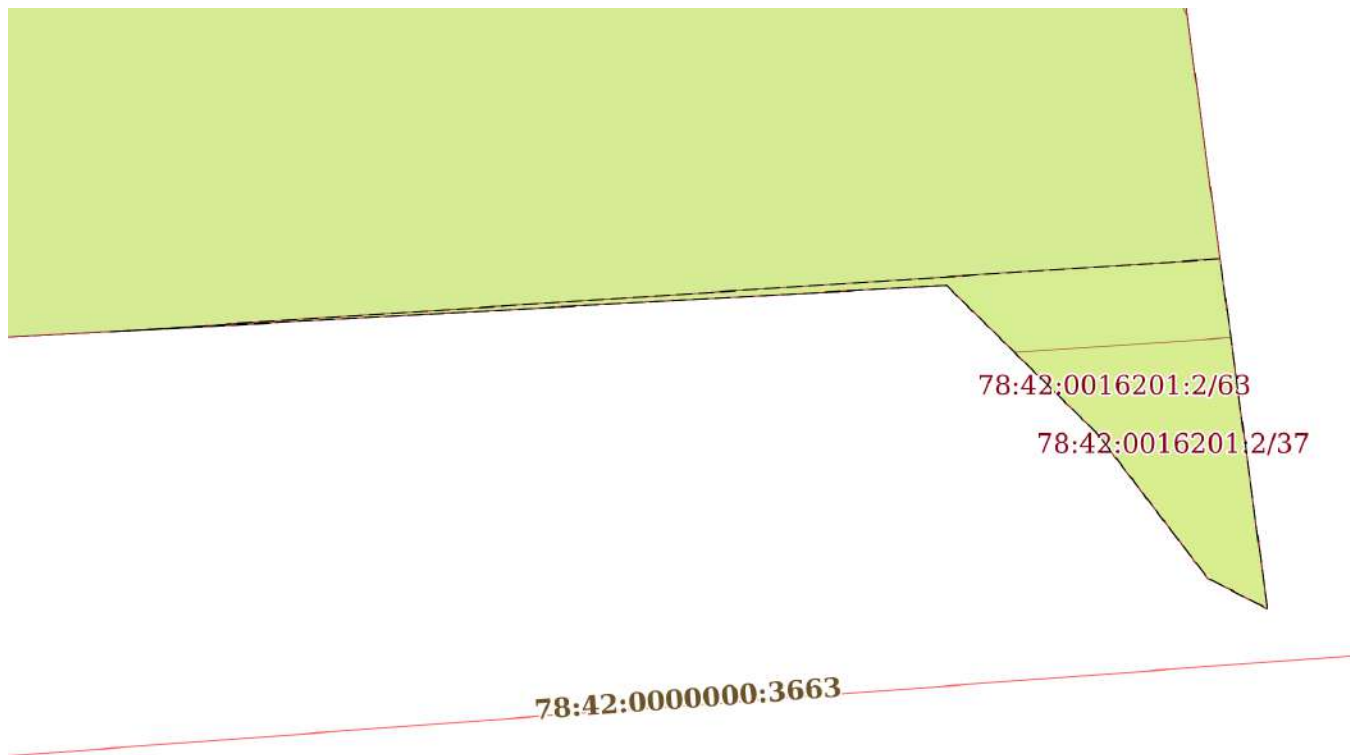
22.01.2024г. № КУВИ-001/2024-17280814

Кадастровый номер:

78:42:0016201:2

План (чертеж, схема) части земельного участка

Учетный номер части: 78:42:0016201:2/63



Масштаб 1:90

Условные обозначения:



ДОКУМЕНТ ПОДПИСАН
ЭЛЕКТРОННОЙ ПОДПИСЬЮ

Сертификат: 00ВВ056В7401СВ38D2В3576АСDC8425108

Владелец: ФЕДЕРАЛЬНАЯ СЛУЖБА ГОСУДАРСТВЕННОЙ

РЕГИСТРАЦИИ, КАДАСТРА И КАРТОГРАФИИ

Действителен: с 27.06.2023 по 19.09.2024

полное наименование должности

инициалы, фамилия

Земельный участок

вид объекта недвижимости

Лист № 29 раздела 4

Всего листов раздела 4: 41

Всего разделов: 8

Всего листов выписки: 586

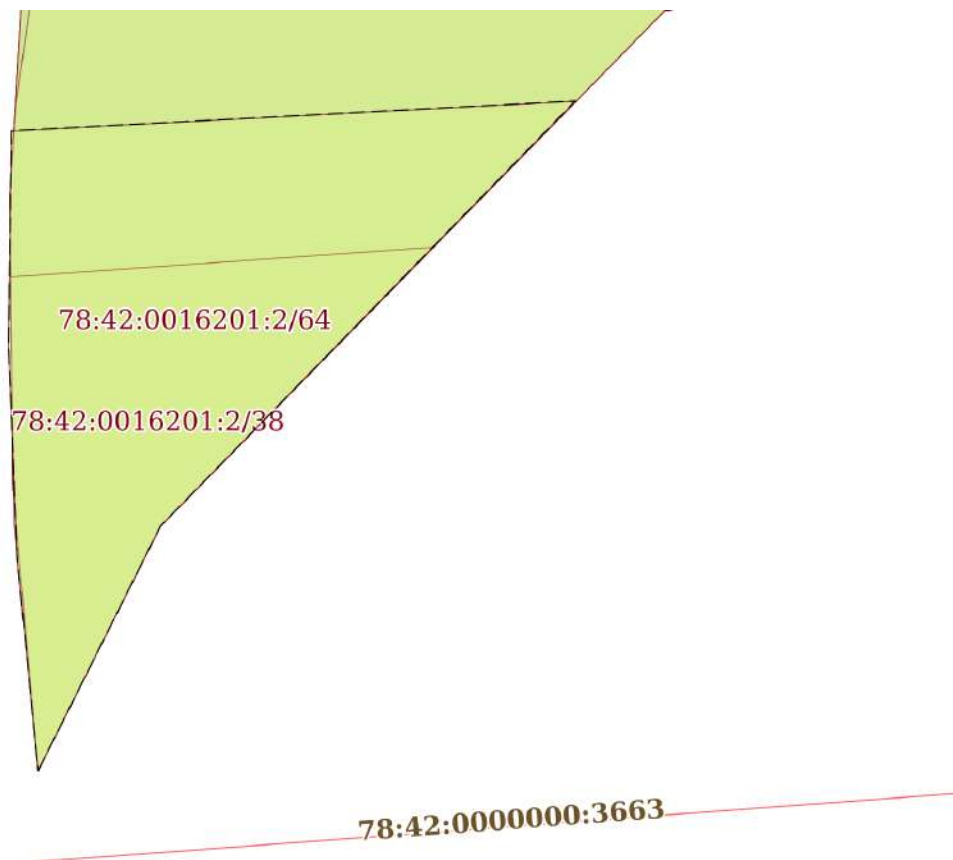
22.01.2024г. № КУВИ-001/2024-17280814

Кадастровый номер:

78:42:0016201:2

План (чертеж, схема) части земельного участка

Учетный номер части: 78:42:0016201:2/64



Масштаб 1:50

Условные обозначения:

ДОКУМЕНТ ПОДПИСАН
ЭЛЕКТРОННОЙ ПОДПИСЬЮ

Сертификат: 00ВВ056В7401СВ38D2В3576АСDС8425108

Владелец: ФЕДЕРАЛЬНАЯ СЛУЖБА ГОСУДАРСТВЕННОЙ

РЕГИСТРАЦИИ, КАДАСТРА И КАРТОГРАФИИ

Действителен: с 27.06.2023 по 19.09.2024

полное наименование должности

инициалы, фамилия

Земельный участок

вид объекта недвижимости

Лист № 30 раздела 4

Всего листов раздела 4: 41

Всего разделов: 8

Всего листов выписки: 586

22.01.2024г. № КУВИ-001/2024-17280814

Кадастровый номер:

78:42:0016201:2

План (чертеж, схема) части земельного участка

Учетный номер части: 78:42:0016201:2/65



Масштаб 1:80

Условные обозначения:

ДОКУМЕНТ ПОДПИСАН
ЭЛЕКТРОННОЙ ПОДПИСЬЮ

Сертификат: 00ВВ056В7401СВ38D2В3576АСDC8425108

Владелец: ФЕДЕРАЛЬНАЯ СЛУЖБА ГОСУДАРСТВЕННОЙ
РЕГИСТРАЦИИ, КАДАСТРА И КАРТОГРАФИИ
Действителен: с 27.06.2023 по 19.09.2024

полное наименование должности

инициалы, фамилия

Земельный участок
вид объекта недвижимости

Лист № 33 раздела 4

Всего листов раздела 4: 41

Всего разделов: 8

Всего листов выписки: 586

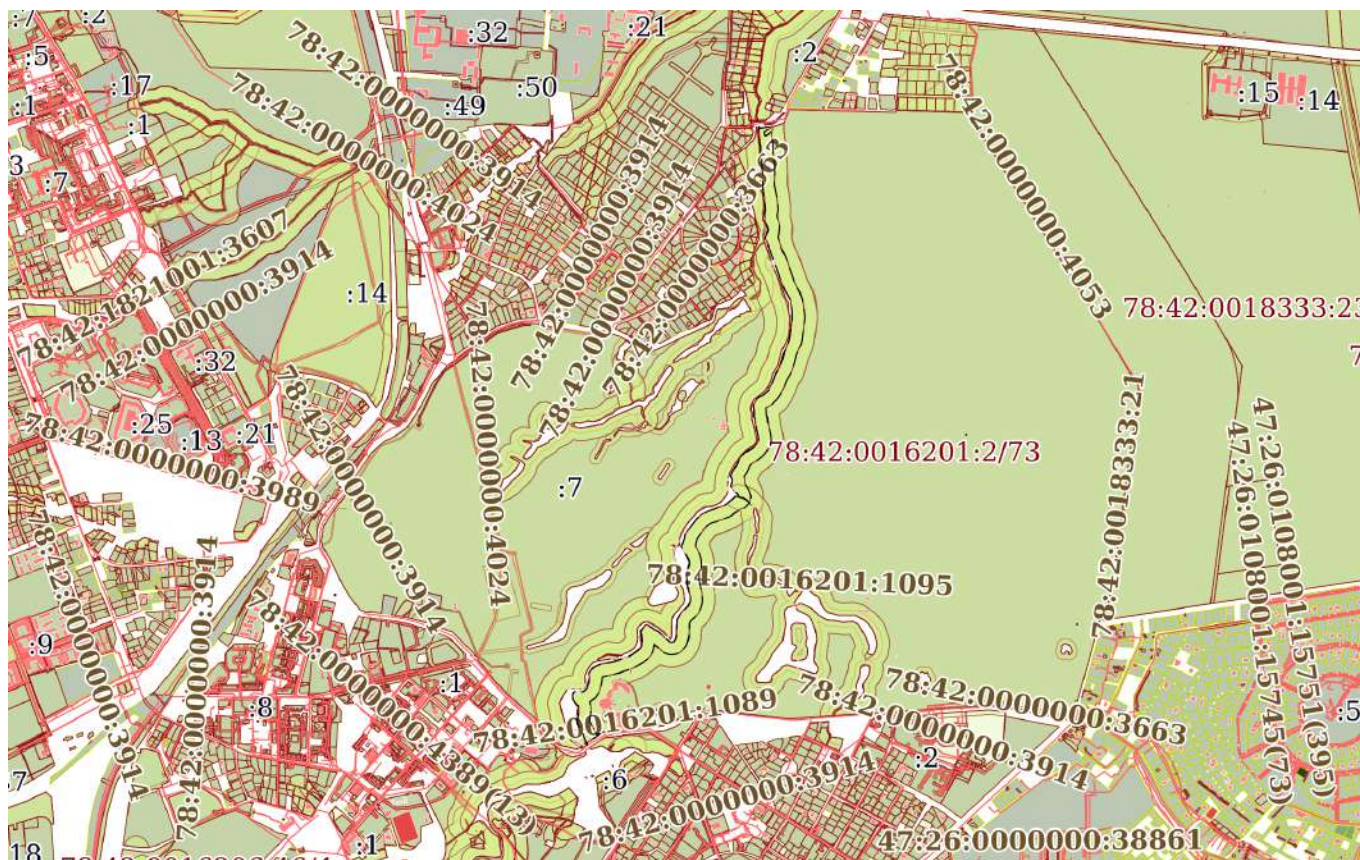
22.01.2024г. № КУВИ-001/2024-17280814

Кадастровый номер:

78:42:0016201:2

План (чертеж, схема) части земельного участка

Учетный номер части: 78:42:0016201:2/68



Масштаб 1:30000

Условные обозначения:



ДОКУМЕНТ ПОДПИСАН
ЭЛЕКТРОННОЙ ПОДПИСЬЮ

Сертификат: 00BV056B7401CB38D2B3576ACDC8425108

Владелец: ФЕДЕРАЛЬНАЯ СЛУЖБА ГОСУДАРСТВЕННОЙ
РЕГИСТРАЦИИ, КАДАСТРА И КАРТОГРАФИИ
Действителен: с 27.06.2023 по 19.09.2024

полное наименование должности

инициалы, фамилия

Земельный участок
вид объекта недвижимости

Лист № 34 раздела 4

Всего листов раздела 4: 41

Всего разделов: 8

Всего листов выписки: 586

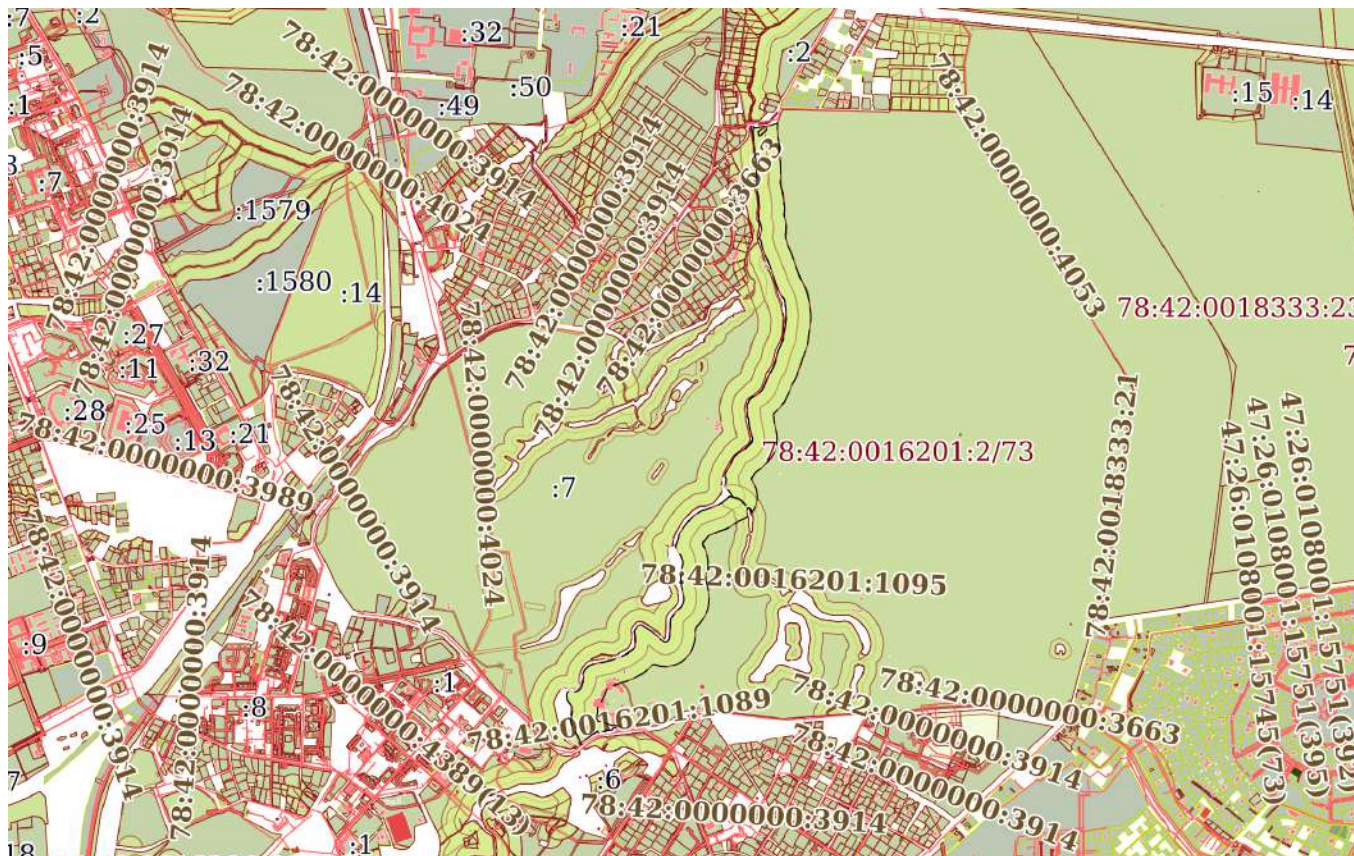
22.01.2024г. № КУВИ-001/2024-17280814

Кадастровый номер:

78:42:0016201:2

План (чертеж, схема) части земельного участка

Учетный номер части: 78:42:0016201:2/69



Масштаб 1:30000

Условные обозначения:



ДОКУМЕНТ ПОДПИСАН
ЭЛЕКТРОННОЙ ПОДПИСЬЮ

Сертификат: 00BV056B7401CB38D2B3576ACDC8425108

Владелец: ФЕДЕРАЛЬНАЯ СЛУЖБА ГОСУДАРСТВЕННОЙ

РЕГИСТРАЦИИ, КАДАСТРА И КАРТОГРАФИИ

Действителен: с 27.06.2023 по 19.09.2024

полное наименование должности

инициалы, фамилия

Земельный участок

вид объекта недвижимости

Лист № 35 раздела 4

Всего листов раздела 4: 41

Всего разделов: 8

Всего листов выписки: 586

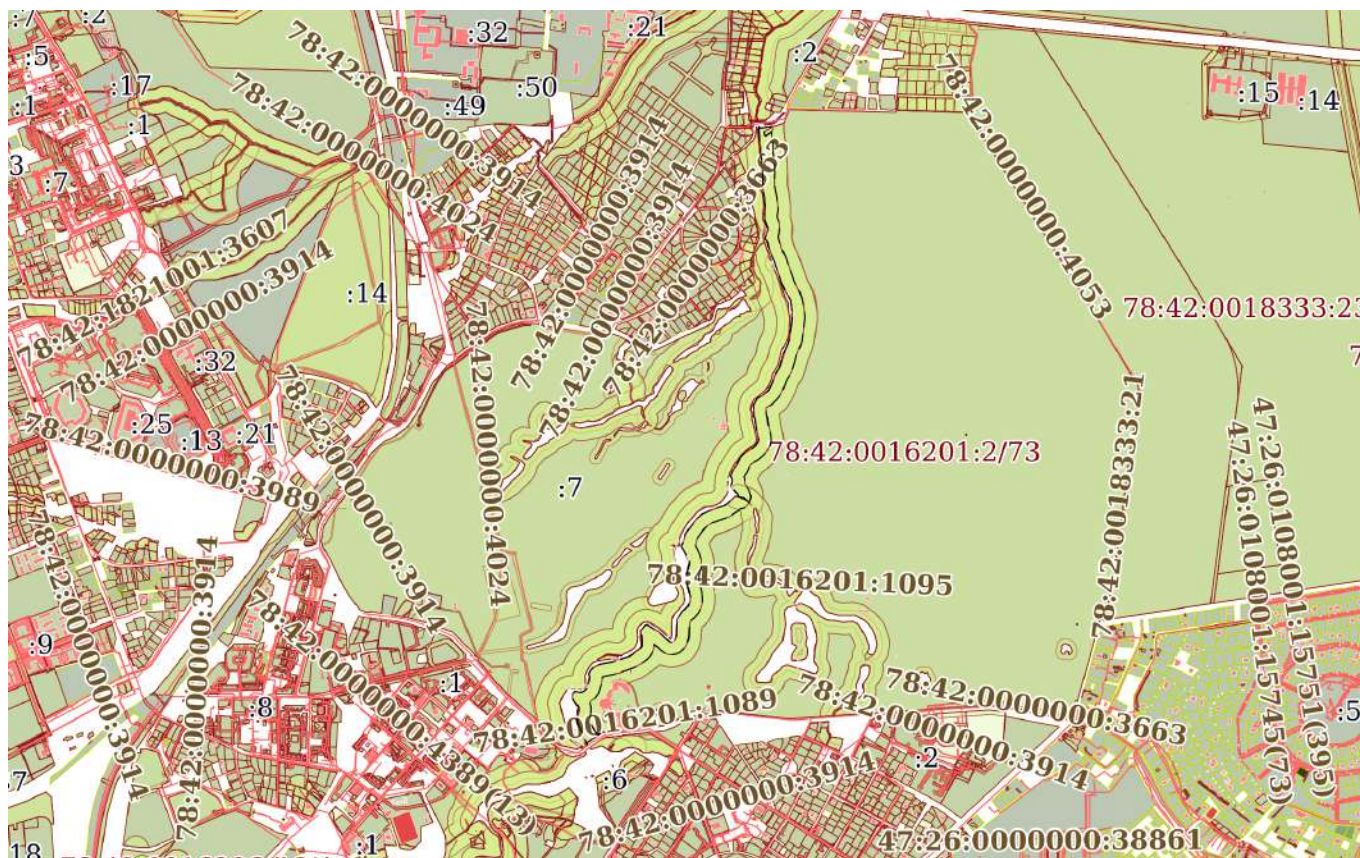
22.01.2024г. № КУВИ-001/2024-17280814

Кадастровый номер:

78:42:0016201:2

План (чертеж, схема) части земельного участка

Учетный номер части: 78:42:0016201:2/70



Масштаб 1:30000

Условные обозначения:



ДОКУМЕНТ ПОДПИСАН
ЭЛЕКТРОННОЙ ПОДПИСЬЮ

Сертификат: 00BV056B7401CB38D2B3576ACDC8425108

Владелец: ФЕДЕРАЛЬНАЯ СЛУЖБА ГОСУДАРСТВЕННОЙ

РЕГИСТРАЦИИ, КАДАСТРА И КАРТОГРАФИИ

Действителен: с 27.06.2023 по 19.09.2024

полное наименование должности

инициалы, фамилия

Земельный участок

вид объекта недвижимости

Лист № 36 раздела 4

Всего листов раздела 4: 41

Всего разделов: 8

Всего листов выписки: 586

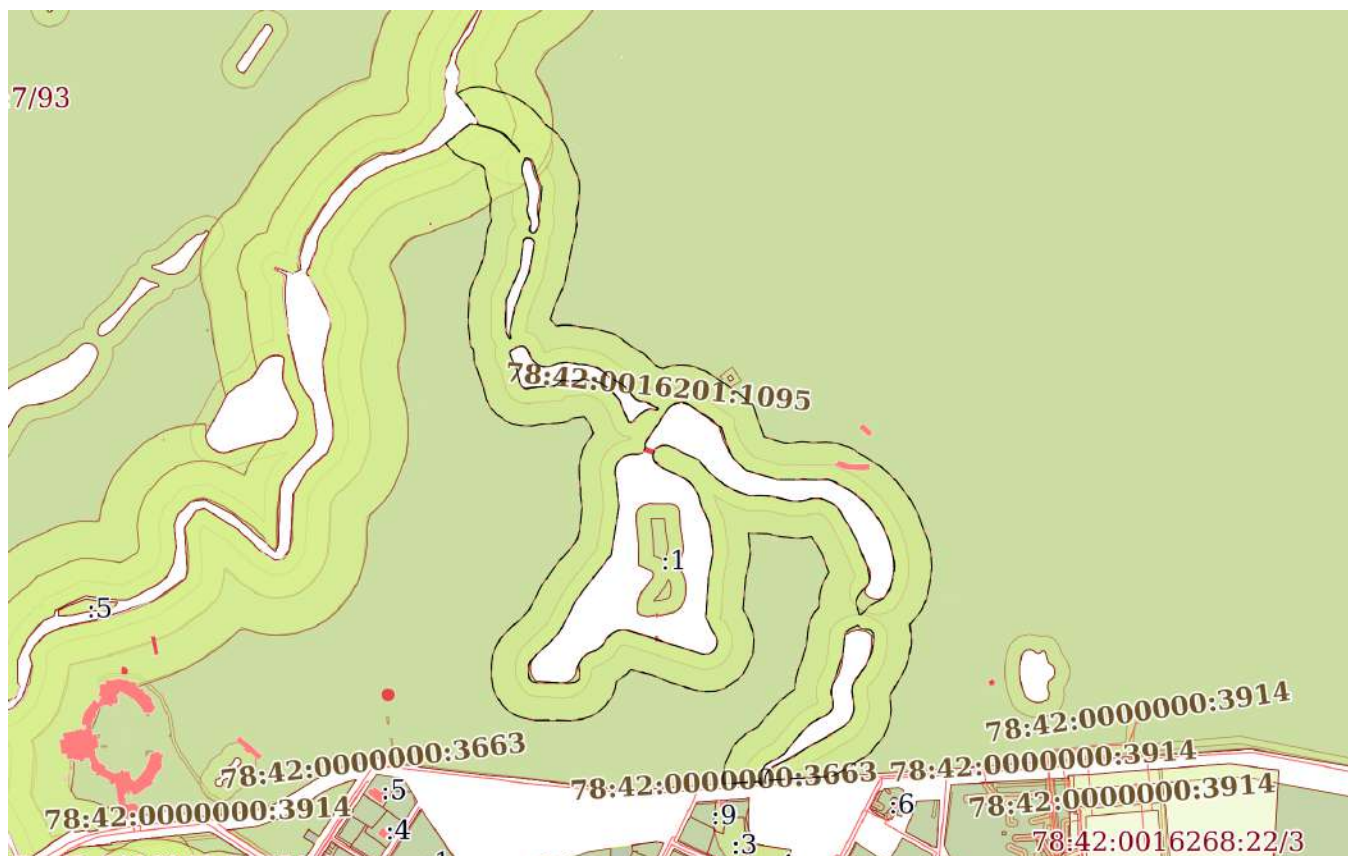
22.01.2024г. № КУВИ-001/2024-17280814

Кадастровый номер:

78:42:0016201:2

План (чертеж, схема) части земельного участка

Учетный номер части: 78:42:0016201:2/71



Масштаб 1:10000

Условные обозначения:



ДОКУМЕНТ ПОДПИСАН
ЭЛЕКТРОННОЙ ПОДПИСЬЮ

Сертификат: 00ВВ056В7401СВ38D2В3576АСDС8425108

Владелец: ФЕДЕРАЛЬНАЯ СЛУЖБА ГОСУДАРСТВЕННОЙ

РЕГИСТРАЦИИ, КАДАСТРА И КАРТОГРАФИИ

Действителен: с 27.06.2023 по 19.09.2024

полное наименование должности

инициалы, фамилия

Земельный участок

вид объекта недвижимости

Лист № 37 раздела 4

Всего листов раздела 4: 41

Всего разделов: 8

Всего листов выписки: 586

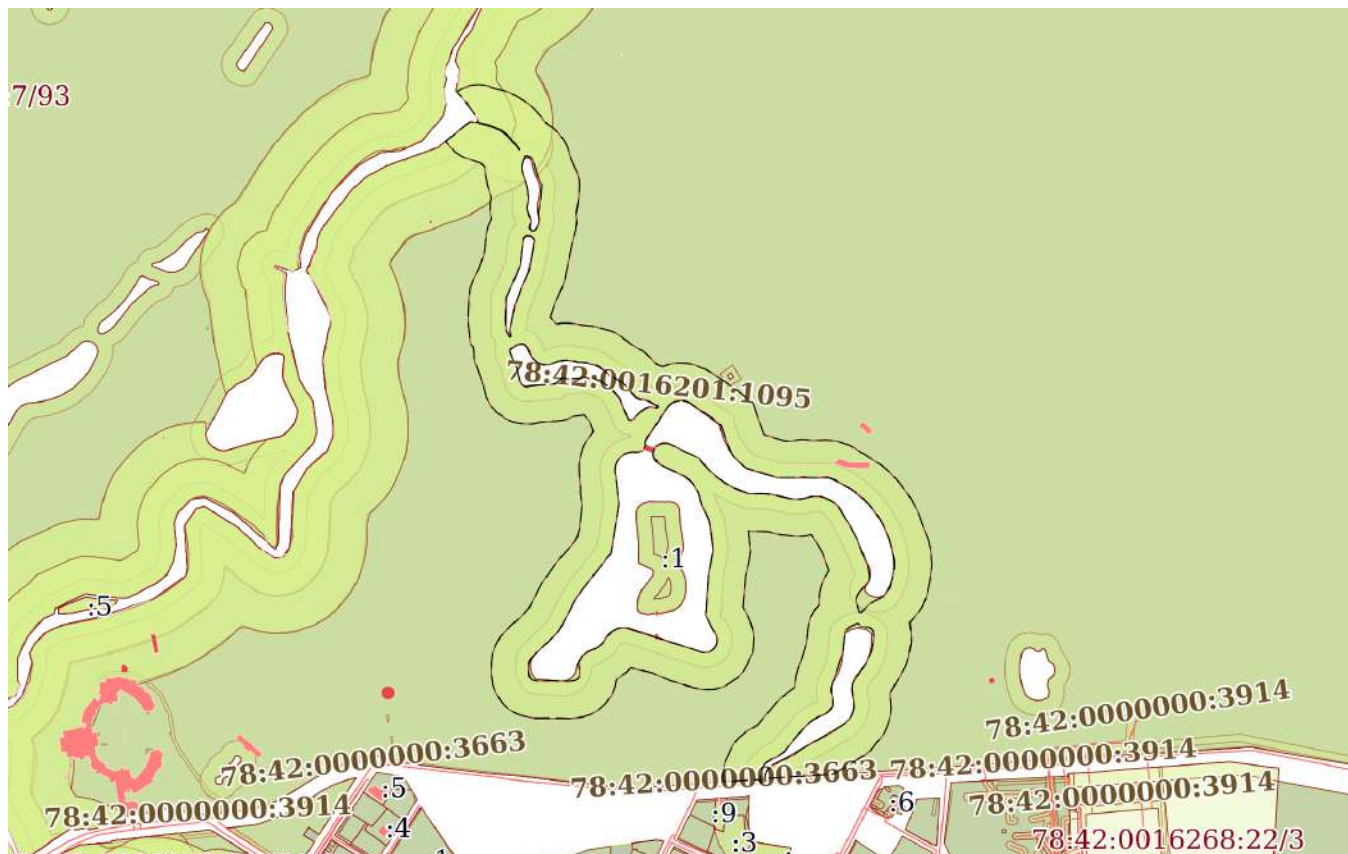
22.01.2024г. № КУВИ-001/2024-17280814

Кадастровый номер:

78:42:0016201:2

План (чертеж, схема) части земельного участка

Учетный номер части: 78:42:0016201:2/72



Масштаб 1:10000

Условные обозначения:

ДОКУМЕНТ ПОДПИСАН
ЭЛЕКТРОННОЙ ПОДПИСЬЮ

Сертификат: 00ВВ056В7401СВ38D2В3576АСDC8425108

Владелец: ФЕДЕРАЛЬНАЯ СЛУЖБА ГОСУДАРСТВЕННОЙ

РЕГИСТРАЦИИ, КАДАСТРА И КАРТОГРАФИИ

Действителен: с 27.06.2023 по 19.09.2024

полное наименование должности

инициалы, фамилия

Земельный участок

вид объекта недвижимости

Лист № 39 раздела 4

Всего листов раздела 4: 41

Всего разделов: 8

Всего листов выписки: 586

22.01.2024г. № КУВИ-001/2024-17280814

Кадастровый номер:

78:42:0016201:2

План (чертеж, схема) части земельного участка

Учетный номер части: 78:42:0016201:2/74



Масштаб 1:80

Условные обозначения:

ДОКУМЕНТ ПОДПИСАН
ЭЛЕКТРОННОЙ ПОДПИСЬЮ

Сертификат: 00ВВ056В7401СВ38D2В3576АСDС8425108

Владелец: ФЕДЕРАЛЬНАЯ СЛУЖБА ГОСУДАРСТВЕННОЙ

РЕГИСТРАЦИИ, КАДАСТРА И КАРТОГРАФИИ

Действителен: с 27.06.2023 по 19.09.2024

полное наименование должности

инициалы, фамилия

Земельный участок

вид объекта недвижимости

Лист № 40 раздела 4

Всего листов раздела 4: 41

Всего разделов: 8

Всего листов выписки: 586

22.01.2024г. № КУВИ-001/2024-17280814

Кадастровый номер:

78:42:0016201:2

План (чертеж, схема) части земельного участка

Учетный номер части: 78:42:0016201:2/75

78:42:0016201:2/75

Масштаб 1:40

Условные обозначения:

ДОКУМЕНТ ПОДПИСАН
ЭЛЕКТРОННОЙ ПОДПИСЬЮ

Сертификат: 00ВВ056В7401СВ38D2В3576АСDС8425108

Владелец: ФЕДЕРАЛЬНАЯ СЛУЖБА ГОСУДАРСТВЕННОЙ

РЕГИСТРАЦИИ, КАДАСТРА И КАРТОГРАФИИ

Действителен: с 27.06.2023 по 19.09.2024

полное наименование должности

инициалы, фамилия

Земельный участок

вид объекта недвижимости

Лист № 41 раздела 4

Всего листов раздела 4: 41

Всего разделов: 8

Всего листов выписки: 586

22.01.2024г. № КУВИ-001/2024-17280814

Кадастровый номер:

78:42:0016201:2

План (чертеж, схема) части земельного участка

Учетный номер части: 78:42:0016201:2/76

78:42:0016201:2/76

Масштаб 1:40

Условные обозначения:



ДОКУМЕНТ ПОДПИСАН
ЭЛЕКТРОННОЙ ПОДПИСЬЮ

Сертификат: 00ВВ056В7401СВ38D2В3576АСDС8425108

Владелец: ФЕДЕРАЛЬНАЯ СЛУЖБА ГОСУДАРСТВЕННОЙ

РЕГИСТРАЦИИ, КАДАСТРА И КАРТОГРАФИИ

Действителен: с 27.06.2023 по 19.09.2024

полное наименование должности

инициалы, фамилия

Выписка из Единого государственного реестра недвижимости об объекте недвижимости

Сведения о частях земельного участка

Земельный участок		
вид объекта недвижимости		
Лист № 1 раздела 4.1	Всего листов раздела 4.1: 10	Всего разделов: 8
Всего листов выписки: 586		
22.01.2024г. № КУВИ-001/2024-17280814		
Кадастровый номер:		78:42:0016201:2
Учетный номер части	Площадь, м2	Содержание ограничения в использовании или ограничения права на объект недвижимости или обременения объекта недвижимости
1	2	3
78:42:0016201:2/36	484	вид ограничения (обременения): ограничения прав на земельный участок, предусмотренные статьей 56 Земельного кодекса Российской Федерации; Срок действия: не установлен; Содержание ограничения (обременения): Охранная зона водопроводных сетей
78:42:0016201:2/37	5	вид ограничения (обременения): ограничения прав на земельный участок, предусмотренные статьей 56 Земельного кодекса Российской Федерации; Срок действия: не установлен; Содержание ограничения (обременения): Охранная зона водопроводных сетей
78:42:0016201:2/38	4	вид ограничения (обременения): ограничения прав на земельный участок, предусмотренные статьей 56 Земельного кодекса Российской Федерации; Срок действия: не установлен; Содержание ограничения (обременения): Охранная зона водопроводных сетей
78:42:0016201:2/39	429	вид ограничения (обременения): ограничения прав на земельный участок, предусмотренные статьей 56 Земельного кодекса Российской Федерации; Срок действия: не установлен; Содержание ограничения (обременения): Охранная зона водопроводных сетей
78:42:0016201:2/40	7305	вид ограничения (обременения): ограничения прав на земельный участок, предусмотренные статьей 56 Земельного кодекса Российской Федерации; Срок действия: не установлен; Содержание ограничения (обременения): Охранная зона канализационных сетей
78:42:0016201:2/41	1159	вид ограничения (обременения): ограничения прав на земельный участок, предусмотренные статьей 56 Земельного кодекса Российской Федерации; Срок действия: не установлен; Содержание ограничения (обременения): Охранная зона газораспределительной сети
78:42:0016201:2/42	375	вид ограничения (обременения): ограничения прав на земельный участок, предусмотренные статьей 56 Земельного кодекса Российской Федерации; Срок действия: не установлен; Содержание ограничения (обременения): Охранная зона подстанций и других электротехнических сооружений
78:42:0016201:2/43	3	вид ограничения (обременения): ограничения прав на земельный участок, предусмотренные статьей 56 Земельного кодекса Российской Федерации; Срок действия: не установлен; Содержание ограничения (обременения): Аренда
78:42:0016201:2/44	3	вид ограничения (обременения): ограничения прав на земельный участок, предусмотренные статьей 56 Земельного кодекса Российской Федерации; Срок действия: не установлен; Содержание ограничения (обременения): Аренда



ДОКУМЕНТ ПОДПИСАН
ЭЛЕКТРОННОЙ ПОДПИСЬЮ

Сертификат: 00BV056B7401CB38D2B3576ACDC8425108

Владелец: ФЕДЕРАЛЬНАЯ СЛУЖБА ГОСУДАРСТВЕННОЙ

РЕГИСТРАЦИИ, КАДАСТРА И КАРТОГРАФИИ

Действителен: с 27.06.2023 по 19.09.2024

полное наименование должности

инициалы, фамилия

Земельный участок		
вид объекта недвижимости		
Лист № 2 раздела 4.1	Всего листов раздела 4.1: 10	Всего разделов: 8
Всего листов выписки: 586		
22.01.2024г. № КУВИ-001/2024-17280814		
Кадастровый номер:		78:42:0016201:2
78:42:0016201:2/45	6	вид ограничения (обременения): ограничения прав на земельный участок, предусмотренные статьей 56 Земельного кодекса Российской Федерации; Срок действия: не установлен; Содержание ограничения (обременения): Аренда
78:42:0016201:2/46	20	вид ограничения (обременения): ограничения прав на земельный участок, предусмотренные статьей 56 Земельного кодекса Российской Федерации; Срок действия: не установлен; Содержание ограничения (обременения): Аренда
78:42:0016201:2/47	15	вид ограничения (обременения): ограничения прав на земельный участок, предусмотренные статьей 56 Земельного кодекса Российской Федерации; Срок действия: не установлен; Содержание ограничения (обременения): Аренда
78:42:0016201:2/48	20	вид ограничения (обременения): ограничения прав на земельный участок, предусмотренные статьей 56 Земельного кодекса Российской Федерации; Срок действия: не установлен; Содержание ограничения (обременения): Аренда
78:42:0016201:2/49	10	вид ограничения (обременения): ограничения прав на земельный участок, предусмотренные статьей 56 Земельного кодекса Российской Федерации; Срок действия: не установлен; Содержание ограничения (обременения): Аренда
78:42:0016201:2/50	5	вид ограничения (обременения): ограничения прав на земельный участок, предусмотренные статьей 56 Земельного кодекса Российской Федерации; Срок действия: не установлен; Содержание ограничения (обременения): Аренда
78:42:0016201:2/51	4	вид ограничения (обременения): ограничения прав на земельный участок, предусмотренные статьей 56 Земельного кодекса Российской Федерации; Срок действия: не установлен; Содержание ограничения (обременения): Аренда
78:42:0016201:2/52	4330	вид ограничения (обременения): ограничения прав на земельный участок, предусмотренные статьей 56 Земельного кодекса Российской Федерации; Срок действия: не установлен; Содержание ограничения (обременения): Береговая полоса водного объекта
78:42:0016201:2/53	5251	вид ограничения (обременения): ограничения прав на земельный участок, предусмотренные статьей 56 Земельного кодекса Российской Федерации; Срок действия: не установлен; Содержание ограничения (обременения): Береговая полоса водного объекта
78:42:0016201:2/54	3531	вид ограничения (обременения): ограничения прав на земельный участок, предусмотренные статьей 56 Земельного кодекса Российской Федерации; Срок действия: не установлен; Содержание ограничения (обременения): Береговая полоса водного объекта
78:42:0016201:2/55	123225	вид ограничения (обременения): ограничения прав на земельный участок, предусмотренные статьей 56 Земельного кодекса Российской Федерации; Срок действия: не установлен; Содержание ограничения (обременения): Береговая полоса водного объекта
78:42:0016201:2/56	161464	вид ограничения (обременения): ограничения прав на земельный участок, предусмотренные статьей 56 Земельного кодекса Российской Федерации; Срок действия: не установлен; Содержание ограничения (обременения): Прибрежная защитная полоса водного объекта
78:42:0016201:2/57	306975	вид ограничения (обременения): ограничения прав на земельный участок, предусмотренные статьей 56 Земельного кодекса Российской Федерации; Срок действия: не установлен; Содержание ограничения (обременения): Водоохранная зона водного объекта
78:42:0016201:2/58	11692	вид ограничения (обременения): ограничения прав на земельный участок, предусмотренные статьей 56 Земельного кодекса Российской Федерации; Срок действия: не установлен; Содержание ограничения (обременения): Береговая полоса водного объекта
78:42:0016201:2/59	6	вид ограничения (обременения): ограничения прав на земельный участок, предусмотренные статьей 56 Земельного кодекса Российской Федерации; Срок действия: не установлен; Содержание ограничения (обременения): Береговая полоса водного объекта



ДОКУМЕНТ ПОДПИСАН
ЭЛЕКТРОННОЙ ПОДПИСЬЮ

Сертификат: 00ВВ056В7401СВ38D2В3576АСDС8425108

Владелец: ФЕДЕРАЛЬНАЯ СЛУЖБА ГОСУДАРСТВЕННОЙ

РЕГИСТРАЦИИ, КАДАСТРА И КАРТОГРАФИИ

Действителен: с 27.06.2023 по 19.09.2024

полное наименование должности

инициалы, фамилия

Земельный участок			
вид объекта недвижимости			
Лист № 3 раздела 4.1	Всего листов раздела 4.1: 10	Всего разделов: 8	Всего листов выписки: 586
22.01.2024г. № КУВИ-001/2024-17280814			
Кадастровый номер:		78:42:0016201:2	
		Российской Федерации; Срок действия: не установлен; Содержание ограничения (обременения): Охранная зона канализационных сетей	
78:42:0016201:2/60	31	вид ограничения (обременения): ограничения прав на земельный участок, предусмотренные статьей 56 Земельного кодекса Российской Федерации; Срок действия: не установлен; Содержание ограничения (обременения): Охранная зона канализационных сетей	
78:42:0016201:2/61	2	вид ограничения (обременения): ограничения прав на земельный участок, предусмотренные статьей 56 Земельного кодекса Российской Федерации; Срок действия: не установлен; Содержание ограничения (обременения): Охранная зона канализационных сетей	
78:42:0016201:2/62	3434443	вид ограничения (обременения): ограничения прав на земельный участок, предусмотренные статьей 56 Земельного кодекса Российской Федерации; Срок действия: не установлен; Содержание ограничения (обременения): Охранная зона памятника истории и культуры	
78:42:0016201:2/63	8	вид ограничения (обременения): ограничения прав на земельный участок, предусмотренные статьей 56 Земельного кодекса Российской Федерации; Срок действия: не установлен; Содержание ограничения (обременения): Зона градостроительных ограничений	
78:42:0016201:2/64	7	вид ограничения (обременения): ограничения прав на земельный участок, предусмотренные статьей 56 Земельного кодекса Российской Федерации; Срок действия: не установлен; Содержание ограничения (обременения): Зона градостроительных ограничений	
78:42:0016201:2/65	17	вид ограничения (обременения): ограничения прав на земельный участок, предусмотренные статьей 56 Земельного кодекса Российской Федерации; Срок действия: не установлен; Содержание ограничения (обременения): Зона градостроительных ограничений	
78:42:0016201:2/66	648	вид ограничения (обременения): ограничения прав на земельный участок, предусмотренные статьей 56 Земельного кодекса Российской Федерации; Срок действия: не установлен; реквизиты документа-основания: о внесении изменений в Закон Санкт-Петербурга №820-7 от 24 декабря 2008 года от 07.07.2016 № 437-83 выдан: Правительство Санкт-Петербурга; Содержание ограничения (обременения): Согласно приложению к Закону Санкт-Петербурга №437-83 от 07.07.2016; Реестровый номер границы: 78.42.2.210	
78:42:0016201:2/67	304413	вид ограничения (обременения): ограничения прав на земельный участок, предусмотренные статьей 56 Земельного кодекса Российской Федерации; Срок действия: не установлен; реквизиты документа-основания: распоряжение "Об утверждении местоположения береговой линии (границы водного объекта), границы водоохранной зоны и границы прибрежной защитной полосы реки Славянки (ИД 1331) на территории Санкт-Петербурга от 27.06.2019 № 359-р выдан: Комитет по природопользованию, охране окружающей среды и обеспечению экологической безопасности; Содержание ограничения (обременения): В соответствии со статьей 65 Водного кодекса Российской Федерации от 03.06.2006г. №74-ФЗ; Реестровый	



ДОКУМЕНТ ПОДПИСАН
ЭЛЕКТРОННОЙ ПОДПИСЬЮ

Сертификат: 00BV056B7401CB38D2B3576ACDC8425108

Владелец: ФЕДЕРАЛЬНАЯ СЛУЖБА ГОСУДАРСТВЕННОЙ

РЕГИСТРАЦИИ, КАДАСТРА И КАРТОГРАФИИ

Действителен: с 27.06.2023 по 19.09.2024

полное наименование должности

инициалы, фамилия

Земельный участок			
вид объекта недвижимости			
Лист № 4 раздела 4.1	Всего листов раздела 4.1: 10	Всего разделов: 8	Всего листов выписки: 586

22.01.2024г. № КУВИ-001/2024-17280814

Кадастровый номер: 78:42:0016201:2

		номер границы: 78.00.2.156
78:42:0016201:2/68	153323	вид ограничения (обременения): ограничения прав на земельный участок, предусмотренные статьей 56 Земельного кодекса Российской Федерации; Срок действия: не установлен; реквизиты документа-основания: распоряжение "Об утверждении местоположения береговой линии (границы водного объекта), границы водоохранной зоны и границы прибрежной защитной полосы реки Славянки (ИД 1331) на территории Санкт-Петербурга от 27.06.2019 № 359-р выдан: Комитет по природопользованию, охране окружающей среды и обеспечению экологической безопасности; Содержание ограничения (обременения): В соответствии со статьей 65 Водного кодекса Российской Федерации от 03.06.2006г. №74-ФЗ; Реестровый номер границы: 78.00.2.157
78:42:0016201:2/69		вид ограничения (обременения): ограничения прав на земельный участок, предусмотренные статьей 56 Земельного кодекса Российской Федерации; Срок действия: не установлен; реквизиты документа-основания: распоряжение "Об утверждении местоположения береговой линии (границы водного объекта), границы водоохранной зоны и границы прибрежной защитной полосы реки Славянки (ИД 1331) на территории Санкт-Петербурга от 27.06.2019 № 359-р выдан: Комитет по природопользованию, охране окружающей среды и обеспечению экологической безопасности Правительства Санкт-Петербурга; Содержание ограничения (обременения): В границах водоохранных зон запрещается: 1) использование сточных вод в целях регулирования плодородия почв; 2) размещение кладбищ, скотомогильников, объектов размещения отходов производства и потребления, химических, взрывчатых, токсичных, отравляющих и ядовитых веществ, пунктов захоронения радиоактивных отходов; 3) осуществление авиационных мер по борьбе с вредными организмами; 4) движение и стоянка транспортных средств (кроме специальных транспортных средств), за исключением их движения по дорогам и стоянки на дорогах и в специально оборудованных местах, имеющих твердое покрытие; 5) строительство и реконструкция автозаправочных станций, складов горюче-смазочных материалов (за исключением случаев, если автозаправочные станции, склады горюче-смазочных материалов размещены на территориях портов, инфраструктуры внутренних водных путей, в том числе баз (сооружений) для стоянки маломерных судов, объектов органов федеральной службы безопасности), станций технического обслуживания, используемых для технического осмотра и ремонта транспортных средств, осуществление мойки транспортных средств; 6) размещение специализированных хранилищ пестицидов и агрохимикатов, применение пестицидов и агрохимикатов; 7) сброс сточных, в том числе дренажных, вод; 8) разведка и добыча общераспространенных полезных ископаемых (за исключением случаев, если разведка и добыча общераспространенных полезных ископаемых осуществляются пользователями недр, осуществляющими разведку и добычу иных видов полезных ископаемых, в границах предоставленных им в соответствии с законодательством Российской Федерации о недрах горных отводов и (или) геологических отводов на основании утвержденного технического проекта в соответствии со статьей 19.1 Закона Российской Федерации от 21 февраля 1992 года N 2395-1 "О недрах").; Реестровый номер границы: 78:00-6.81; Вид объекта реестра границ: Зона с особыми условиями использования территории;



ДОКУМЕНТ ПОДПИСАН
ЭЛЕКТРОННОЙ ПОДПИСЬЮ

Сертификат: 00BV056B7401CB38D2B3576ACDC8425108

Владелец: ФЕДЕРАЛЬНАЯ СЛУЖБА ГОСУДАРСТВЕННОЙ

РЕГИСТРАЦИИ, КАДАСТРА И КАРТОГРАФИИ

Действителен: с 27.06.2023 по 19.09.2024

полное наименование должности

инициалы, фамилия

Земельный участок			
вид объекта недвижимости			
Лист № 5 раздела 4.1	Всего листов раздела 4.1: 10	Всего разделов: 8	Всего листов выписки: 586

22.01.2024г. № КУВИ-001/2024-17280814

Кадастровый номер:

78:42:0016201:2

		Вид зоны по документу: Водоохранная зона реки Славянки (ИД 1331); Тип зоны: Водоохранная зона
78:42:0016201:2/70		вид ограничения (обременения): ограничения прав на земельный участок, предусмотренные статьей 56 Земельного кодекса Российской Федерации; Срок действия: не установлен; реквизиты документа-основания: распоряжение "Об утверждении местоположения береговой линии (границы водного объекта), границы водоохранной зоны и границы прибрежной защитной полосы реки Славянки (ИД 1331) на территории Санкт-Петербурга от 27.06.2019 № 359-р выдан: Комитет по природопользованию, охране окружающей среды и обеспечению экологической безопасности Правительства Санкт-Петербурга; Содержание ограничения (обременения): В границах прибрежных защитных полос запрещается: 1) использование сточных вод в целях регулирования плодородия почв; 2) размещение кладбищ, скотомогильников, объектов размещения отходов производства и потребления, химических, взрывчатых, токсичных, отравляющих и ядовитых веществ, пунктов захоронения радиоактивных отходов; 3) осуществление авиационных мер по борьбе с вредными организмами; 4) движение и стоянка транспортных средств (кроме специальных транспортных средств), за исключением их движения по дорогам и стоянки на дорогах и в специально оборудованных местах, имеющих твердое покрытие; 5) строительство и реконструкция автозаправочных станций, складов горюче-смазочных материалов (за исключением случаев, если автозаправочные станции, склады горюче-смазочных материалов размещены на территориях портов, инфраструктуры внутренних водных путей, в том числе баз (сооружений) для стоянки маломерных судов, объектов органов федеральной службы безопасности), станций технического обслуживания, используемых для технического осмотра и ремонта транспортных средств, осуществление мойки транспортных средств; 6) размещение специализированных хранилищ пестицидов и агрохимикатов, применение пестицидов и агрохимикатов; 7) сброс сточных, в том числе дренажных, вод; 8) разведка и добыча общераспространенных полезных ископаемых (за исключением случаев, если разведка и добыча общераспространенных полезных ископаемых осуществляются пользователями недр, осуществляющими разведку и добычу иных видов полезных ископаемых, в границах предоставленных им в соответствии с законодательством Российской Федерации о недрах горных отводов и (или) геологических отводов на основании утвержденного технического проекта в соответствии со статьей 19.1 Закона Российской Федерации от 21 февраля 1992 года N 2395-1 "О недрах"); 9) распашка земель; 10) размещение отвалов размываемых грунтов; 11) выпас сельскохозяйственных животных и организация для них летних лагерей, ванн. ; Реестровый номер границы: 78:00-6.160; Вид объекта реестра границ: Зона с особыми условиями использования территории; Вид зоны по документу: Прибрежная защитная полоса реки Славянки (ИД 1331); Тип зоны: Прибрежная защитная полоса
78:42:0016201:2/71		вид ограничения (обременения): ограничения прав на земельный участок, предусмотренные статьей 56 Земельного кодекса Российской Федерации; Срок действия: не установлен; реквизиты документа-основания: распоряжение комитета по природопользованию, охране окружающей среды и обеспечению экологической безопасности от 19.07.2019 № 467-р выдан: Комитет по природопользованию, охране окружающей среды и обеспечению экологической безопасности Правительства



ДОКУМЕНТ ПОДПИСАН
ЭЛЕКТРОННОЙ ПОДПИСЬЮ

Сертификат: 00ВВ056В7401СВ38D2В3576АСDС8425108

Владелец: ФЕДЕРАЛЬНАЯ СЛУЖБА ГОСУДАРСТВЕННОЙ

РЕГИСТРАЦИИ, КАДАСТРА И КАРТОГРАФИИ

Действителен: с 27.06.2023 по 19.09.2024

полное наименование должности

инициалы, фамилия

Земельный участок			
вид объекта недвижимости			
Лист № 6 раздела 4.1	Всего листов раздела 4.1: 10	Всего разделов: 8	Всего листов выписки: 586

22.01.2024г. № КУВИ-001/2024-17280814

Кадастровый номер: 78:42:0016201:2

	<p>Санкт-Петербурга; Содержание ограничения (обременения): В границах прибрежных защитных полос запрещается: 1) использование сточных вод в целях регулирования плодородия почв; 2) размещение кладбищ, скотомогильников, объектов размещения отходов производства и потребления, химических, взрывчатых, токсичных, отравляющих и ядовитых веществ, пунктов захоронения радиоактивных отходов; 3) осуществление авиационных мер по борьбе с вредными организмами; 4) движение и стоянка транспортных средств (кроме специальных транспортных средств), за исключением их движения по дорогам и стоянки на дорогах и в специально оборудованных местах, имеющих твердое покрытие; 5) строительство и реконструкция автозаправочных станций, складов горюче-смазочных материалов (за исключением случаев, если автозаправочные станции, склады горюче-смазочных материалов размещены на территориях портов, инфраструктуры внутренних водных путей, в том числе баз (сооружений) для стоянки маломерных судов, объектов органов федеральной службы безопасности), станций технического обслуживания, используемых для технического осмотра и ремонта транспортных средств, осуществление мойки транспортных средств; 6) размещение специализированных хранилищ пестицидов и агрохимикатов, применение пестицидов и агрохимикатов; 7) сброс сточных, в том числе дренажных, вод; 8) разведка и добыча общераспространенных полезных ископаемых (за исключением случаев, если разведка и добыча общераспространенных полезных ископаемых осуществляются пользователями недр, осуществляющими разведку и добычу иных видов полезных ископаемых, в границах предоставленных им в соответствии с законодательством Российской Федерации о недрах горных отводов и (или) геологических отводов на основании утвержденного технического проекта в соответствии со статьей 19.1 Закона Российской Федерации от 21 февраля 1992 года N 2395-1 "О недрах"); 9) распашка земель; 10) размещение отвалов размываемых грунтов; 11) выпас сельскохозяйственных животных и организация для них летних лагерей, ванн; Реестровый номер границы: 78:42-6.828; Вид объекта реестра границ: Зона с особыми условиями использования территории; Вид зоны по документу: Прибрежная защитная полоса ручья без названия (ИД 1743); Тип зоны: Прибрежная защитная полоса</p>
78:42:0016201:2/72	<p>вид ограничения (обременения): ограничения прав на земельный участок, предусмотренные статьей 56 Земельного кодекса Российской Федерации; Срок действия: не установлен; реквизиты документа-основания: распоряжение комитета по природопользованию, охране окружающей среды и обеспечению экологической безопасности от 19.07.2019 № 467-р выдан: Комитет по природопользованию, охране окружающей среды и обеспечению экологической безопасности Правительства Санкт-Петербурга; Содержание ограничения (обременения): В границах водоохранных зон запрещается: 1) использование сточных вод в целях регулирования плодородия почв; 2) размещение кладбищ, скотомогильников, объектов размещения отходов производства и потребления, химических, взрывчатых, токсичных, отравляющих и ядовитых веществ, пунктов захоронения радиоактивных отходов; 3) осуществление авиационных мер по борьбе с вредными организмами; 4) движение и стоянка транспортных средств (кроме специальных транспортных средств), за исключением их движения по дорогам и стоянки на дорогах и в специально оборудованных местах, имеющих твердое покрытие; 5) строительство и реконструкция</p>



ДОКУМЕНТ ПОДПИСАН
ЭЛЕКТРОННОЙ ПОДПИСЬЮ

Сертификат: 00BV056B7401CB38D2B3576ACDC8425108

Владелец: ФЕДЕРАЛЬНАЯ СЛУЖБА ГОСУДАРСТВЕННОЙ

РЕГИСТРАЦИИ, КАДАСТРА И КАРТОГРАФИИ

Действителен: с 27.06.2023 по 19.09.2024

полное наименование должности

инициалы, фамилия

Земельный участок			
вид объекта недвижимости			
Лист № 7 раздела 4.1	Всего листов раздела 4.1: 10	Всего разделов: 8	Всего листов выписки: 586
22.01.2024г. № КУВИ-001/2024-17280814			
Кадастровый номер:		78:42:0016201:2	
		автозаправочных станций, складов горюче-смазочных материалов (за исключением случаев, если автозаправочные станции, склады горюче-смазочных материалов размещены на территориях портов, инфраструктуры внутренних водных путей, в том числе баз (сооружений) для стоянки маломерных судов, объектов органов федеральной службы безопасности), станций технического обслуживания, используемых для технического осмотра и ремонта транспортных средств, осуществление мойки транспортных средств; 6) размещение специализированных хранилищ пестицидов и агрохимикатов, применение пестицидов и агрохимикатов; 7) сброс сточных, в том числе дренажных, вод; 8) разведка и добыча общераспространенных полезных ископаемых (за исключением случаев, если разведка и добыча общераспространенных полезных ископаемых осуществляются пользователями недр, осуществляющими разведку и добычу иных видов полезных ископаемых, в границах предоставленных им в соответствии с законодательством Российской Федерации о недрах горных отводов и (или) геологических отводов на основании утвержденного технического проекта в соответствии со статьей 19.1 Закона Российской Федерации от 21 февраля 1992 года N 2395-I "О недрах"); Реестровый номер границы: 78:42-6.827; Вид объекта реестра границ: Зона с особыми условиями использования территории; Вид зоны по документу: Водоохранная зона ручья без названия (ИД 1743); Тип зоны: Водоохранная зона	
78:42:0016201:2/73	3433752	вид ограничения (обременения): ограничения прав на земельный участок, предусмотренные статьей 56 Земельного кодекса Российской Федерации; Срок действия: не установлен; реквизиты документа-основания: распоряжение КГИОП №241-р от 13.05.2019 от 13.05.2019 № 241-р выдан: Комитет по государственному контролю, использованию и охране памятников истории и культуры; Содержание ограничения (обременения): Согласно приложению №2 к Распоряжению КГИОП №241-р от 13.05.2019: 1. На территории объекта культурного наследия запрещаются строительство объектов капитального строительства и увеличение объемно-пространственных характеристик, существующих на территории объекта культурного наследия объектов капитального строительства; проведение земляных, строительных, мелиоративных и иных работ, за исключением работ по сохранению объекта культурного наследия или его отдельных элементов, сохранению историко-градостроительной или природной среды объекта культурного наследия. 2. На территории объекта культурного наследия разрешается ведение хозяйственной деятельности, не противоречащей требованиям обеспечения сохранности объекта культурного наследия и позволяющей обеспечить функционирование объекта культурного наследия в современных условиях. 3. Требования к осуществлению деятельности в границах территории объекта культурного наследия и требования к содержанию и использованию территории объекта культурного наследия устанавливаются законодательством Российской Федерации и Санкт-Петербурга об объектах культурного наследия. ; Реестровый номер границы: 78:42-8.5; Вид объекта реестра границ: Территория объекта культурного наследия; Вид зоны по документу: Территория объекта культурного наследия федерального значения Павловский дворцово-парковый ансамбль; Тип зоны: Территория объекта культурного наследия	
78:42:0016201:2/74	3	вид ограничения (обременения): ограничения прав на земельный участок, предусмотренные статьей 56 Земельного кодекса	



ДОКУМЕНТ ПОДПИСАН
ЭЛЕКТРОННОЙ ПОДПИСЬЮ

Сертификат: 00BV056B7401CB38D2B3576ACDC8425108

Владелец: ФЕДЕРАЛЬНАЯ СЛУЖБА ГОСУДАРСТВЕННОЙ
РЕГИСТРАЦИИ, КАДАСТРА И КАРТОГРАФИИ
Действителен: с 27.06.2023 по 19.09.2024

полное наименование должности

инициалы, фамилия

Земельный участок

вид объекта недвижимости

Лист № 8 раздела 4.1

Всего листов раздела 4.1: 10

Всего разделов: 8

Всего листов выписки: 586

22.01.2024г. № КУВИ-001/2024-17280814

Кадастровый номер:

78:42:0016201:2

Российской Федерации; Срок действия: не установлен; реквизиты документа-основания: о внесении изменений в Закон Санкт-Петербурга №820-7 от 24 декабря 2008 года от 07.07.2016 № 437-83 выдан: Правительство Санкт-Петербурга; Содержание ограничения (обременения): На территории ЗРЗ устанавливаются следующие запреты: Запрещается размещение объектов, оказывающих негативное воздействие на окружающую среду, I и II категории в соответствии с Федеральным законом от 10 января 2002 года N 7-ФЗ "Об охране окружающей среды", за исключением территорий промышленного, инженерно-транспортного и логистического назначения, функциональное использование которых предусмотрено действующим генеральным планом Санкт-Петербурга. Запрещается снос (демонтаж) исторических зданий. Настоящий запрет не распространяется на случаи разборки отдельных строительных конструкций, аварийное состояние которых установлено в соответствии с требованиями действующих документов по стандартизации (в том числе межгосударственных стандартов). Правообладатель земельного участка, на котором располагалось историческое здание, формирующее уличный фронт, обязан осуществить его восстановление в части внешнего облика, воспринимаемого с открытых городских пространств, в случае полной или частичной утраты исторического здания, в том числе в результате разборки отдельных строительных конструкций, аварийное состояние которых было установлено в соответствии с требованиями действующих документов по стандартизации (в том числе межгосударственных стандартов). Запрещается изменение внешнего облика исторических зданий, формирующих уличный фронт, и восстановленных объектов исторической застройки, формирующих уличный фронт, за исключением случаев, предусмотренных настоящим пунктом. В отношении исторических зданий, формирующих уличный фронт, и восстановленных объектов исторической застройки, формирующих уличный фронт, может выполняться: а) увеличение высоты дворовых корпусов и зданий, формирующих внутриквартальную застройку; б) устройство мансард с повышением отметки конька не более чем на 1 м: на лицевых корпусах при условии сохранения конфигурации лицевого ската крыши; на воспринимаемых с открытых городских пространств дворовых корпусах и зданиях, формирующих внутриквартальную застройку, в том числе с частичным изменением конфигурации крыши; в) устройство мансард на не воспринимаемых с открытых городских пространств дворовых корпусах и зданиях, формирующих внутриквартальную застройку; г) локальные изменения архитектурного решения лицевых фасадов после получения положительного заключения государственного органа охраны объектов культурного наследия; д) изменение дворовых фасадов; е) восстановление утраченных элементов исторического архитектурного решения после получения положительного заключения государственного органа охраны объектов культурного наследия. Запрещается размещение инженерного оборудования зданий на лицевых фасадах исторических зданий, а также восстановленных объектов исторической застройки. На территории ЗРЗ устанавливаются следующие ограничения: Строительство, реконструкция зданий, строений, сооружений может осуществляться при условии обеспечения сохранности примыкающих объектов культурного наследия, выявленных объектов культурного наследия, исторических зданий. Ремонт лицевых фасадов исторических зданий должен предусматривать устранение диссонирующих элементов фасада. Строительство, реконструкция зданий, строений и



ДОКУМЕНТ ПОДПИСАН
ЭЛЕКТРОННОЙ ПОДПИСЬЮ

Сертификат: 00BV056B7401CB38D2B3576ACDC8425108

Владелец: ФЕДЕРАЛЬНАЯ СЛУЖБА ГОСУДАРСТВЕННОЙ

РЕГИСТРАЦИИ, КАДАСТРА И КАРТОГРАФИИ

Действителен: с 27.06.2023 по 19.09.2024

полное наименование должности

инициалы, фамилия

Земельный участок			
вид объекта недвижимости			
Лист № 9 раздела 4.1	Всего листов раздела 4.1: 10	Всего разделов: 8	Всего листов выписки: 586
22.01.2024г. № КУВИ-001/2024-17280814			
Кадастровый номер:		78:42:0016201:2	
		<p>сооружений, допускаемые Режимами, за исключением случаев строительства, реконструкции индивидуальных жилых домов, могут осуществляться после получения положительного заключения государственного органа охраны объектов культурного наследия. Рекламные и информационные конструкции могут размещаться на фасадах исторических зданий при условии сохранения характеристик исторической среды, указанных в приложении 1 к Режимам, а также соблюдения требований, указанных в пункте 18.2.5 настоящего раздела Режимов. Требования к рекламным и информационным конструкциям, размещаемым на фасадах исторических зданий и восстановленных объектов исторической застройки: а) суммарная площадь всех рекламных и информационных конструкций на фасаде должна составлять не более 10 кв. м; б) информационное поле настенных и отнесенных вывесок, настенных указателей информационных конструкций должно выполняться из отдельных элементов (букв, обозначений, декоративных элементов и т.д.) без использования непрозрачной основы (фоновой подложки) для крепления отдельных элементов вывески и не должно нарушать архитектурного решения соответствующего здания, строения, сооружения; в) выступ внешнего края консольной вывески и блочного консольного указателя от стены не должен превышать 1 м; габаритный размер блочного консольного указателя по высоте - не более 1,5 м; размещение блочных консольных указателей над другими блочными консольными указателями, над консольными вывесками, а также на расстоянии менее 5 м от них не допускается; г) вывески в витринах не должны нарушать прозрачность остекления соответствующих витрин; не допускаются окраска и покрытие декоративными пленками всей поверхности остекления витрины, замена остекления световыми коробами, установка световых коробов и планшетов, содержащих сведения информационного характера, перед остеклением витрины со стороны улицы. Ограничения по высоте устанавливаются в соответствии со схемой приложения 2 к Режимам при условии соблюдения запретов (ограничений), установленных Режимами. Ограничения по высоте, установленные Режимами, не распространяются на случаи устройства акцентов (высотных); при этом суммарная площадь акцентов не должна превышать 10% площади застройки соответствующего здания, строения, сооружения. Специальные требования режима в ЗРЗ(42)24: Строительство зданий, строений, сооружений допускается при условии устройства скатных крыш. Запрещается устройство глухих ограждений высотой более 1,8 м. Ограничения по высоте зданий, строений, сооружений на территории земельного участка с кадастровым номером 78:42:1821102:3011 - не более 14 м. ; Реестровый номер границы: 78:42-6.260; Вид объекта реестра границ: Зона с особыми условиями использования территории; Вид зоны по документу: Единая зона регулирования застройки и хозяйственной деятельности участок ЗРЗ(42)24; Тип зоны: Зона регулирования застройки и хозяйственной деятельности</p>	
78:42:0016201:2/75	16	<p>вид ограничения (обременения): ограничения прав на земельный участок, предусмотренные статьей 56 Земельного кодекса Российской Федерации; Срок действия: не установлен; реквизиты документа-основания: приказ от 30.08.2022 № П/0136 выдан: Управление Федеральной службы государственной регистрации, кадастра и картографии по Санкт-Петербургу (Управление Росреестра по Санкт-Петербургу); Содержание ограничения (обременения): В пределах границ охранных зон</p>	



ДОКУМЕНТ ПОДПИСАН
ЭЛЕКТРОННОЙ ПОДПИСЬЮ

Сертификат: 00BV056B7401CB38D2B3576ACDC8425108

Владелец: ФЕДЕРАЛЬНАЯ СЛУЖБА ГОСУДАРСТВЕННОЙ
РЕГИСТРАЦИИ, КАДАСТРА И КАРТОГРАФИИ
Действителен: с 27.06.2023 по 19.09.2024

полное наименование должности

инициалы, фамилия

Земельный участок			
вид объекта недвижимости			
Лист № 10 раздела 4.1	Всего листов раздела 4.1: 10	Всего разделов: 8	Всего листов выписки: 586
22.01.2024г. № КУВИ-001/2024-17280814			
Кадастровый номер:		78:42:0016201:2	
		<p>пунктов запрещается использование земельных участков для осуществления видов деятельности, приводящих к повреждению или уничтожению наружных опознавательных знаков пунктов, нарушению неизменности местоположения их центров, уничтожению, перемещению, засыпке или повреждению составных частей пунктов. Также на земельных участках в границах охранных зон пунктов запрещается проведение работ, размещение объектов и предметов, которые могут препятствовать доступу к пунктам. В границах охранной зоны пунктов территории, в отношении которых устанавливаются различные ограничения использования земельных участков, не выделяются. Указанные в настоящем пункте ограничения использования земельных участков в охранных зонах пунктов устанавливаются для охранных зон всех пунктов и не зависят от характеристик пунктов и их территориального расположения. Отдельные ограничения использования земельных участков при установлении охранных зон пунктов в зависимости от характеристик пунктов или их территориального расположения не устанавливаются.; Реестровый номер границы: 78:42-6.1128; Вид объекта реестра границ: Зона с особыми условиями использования территории; Вид зоны по документу: Охранная зона пункта государственной нивелирной сети "Гр рп 173"; Тип зоны: Охранная зона геодезического пункта</p>	
78:42:0016201:2/76	16	<p>вид ограничения (обременения): ограничения прав на земельный участок, предусмотренные статьей 56 Земельного кодекса Российской Федерации; Срок действия: не установлен; реквизиты документа-основания: приказ от 30.08.2022 № П/0136 выдан: Управление Федеральной службы государственной регистрации, кадастра и картографии по Санкт-Петербургу (Управление Росреестра по Санкт-Петербургу); Содержание ограничения (обременения): В пределах границ охранных зон пунктов запрещается использование земельных участков для осуществления видов деятельности, приводящих к повреждению или уничтожению наружных опознавательных знаков пунктов, нарушению неизменности местоположения их центров, уничтожению, перемещению, засыпке или повреждению составных частей пунктов. Также на земельных участках в границах охранных зон пунктов запрещается проведение работ, размещение объектов и предметов, которые могут препятствовать доступу к пунктам. В границах охранной зоны пунктов территории, в отношении которых устанавливаются различные ограничения использования земельных участков, не выделяются. Указанные в настоящем пункте ограничения использования земельных участков в охранных зонах пунктов устанавливаются для охранных зон всех пунктов и не зависят от характеристик пунктов и их территориального расположения. Отдельные ограничения использования земельных участков при установлении охранных зон пунктов в зависимости от характеристик пунктов или их территориального расположения не устанавливаются.; Реестровый номер границы: 78:42-6.1131; Вид объекта реестра границ: Зона с особыми условиями использования территории; Вид зоны по документу: Охранная зона пункта государственной нивелирной сети "Гр рп 143"; Тип зоны: Охранная зона геодезического пункта</p>	

	ДОКУМЕНТ ПОДПИСАН ЭЛЕКТРОННОЙ ПОДПИСЬЮ	
Сертификат: 00BV056B7401CB38D2B3576ACDC8425108	Владелец: ФЕДЕРАЛЬНАЯ СЛУЖБА ГОСУДАРСТВЕННОЙ РЕГИСТРАЦИИ, КАДАСТРА И КАРТОГРАФИИ	инициалы, фамилия
Действителен: с 27.06.2023 по 19.09.2024		
полное наименование должности		

Выписка из Единого государственного реестра недвижимости об объекте недвижимости

Сведения о частях земельного участка

Земельный участок			
вид объекта недвижимости			
Лист № 1 раздела 4.2	Всего листов раздела 4.2: 408	Всего разделов: 8	Всего листов выписки: 586
22.01.2024г. № КУВИ-001/2024-17280814			
Кадастровый номер:		78:42:0016201:2	

Сведения о характерных точках границы части (частей) земельного участка				
Учетный номер части: 78:42:0016201:2/36				
Система координат СК-1964				
Номер точки	Координаты, м		Описание закрепления на местности	Средняя квадратичная погрешность определения координат характерных точек границ земельного участка, м
	X	Y		
1	2	3	4	5
1	66422.86	121983.61	-	-
2	66411.21	122079.56	-	-
3	66397.31	122200.68	-	-
4	66386.06	122295.33	-	-
5	66385.1	122304.16	-	-
6	66384.99	122294.79	-	-
7	66401.62	122153.01	-	-
8	66402.29	122148.12	-	-
9	66405.6	122108.93	-	-
10	66420.72	121986.92	-	-
1	66422.86	121983.61	-	-



ДОКУМЕНТ ПОДПИСАН
ЭЛЕКТРОННОЙ ПОДПИСЬЮ

Сертификат: 00ВВ056В7401СВ38D2В3576АСDC8425108

Владелец: ФЕДЕРАЛЬНАЯ СЛУЖБА ГОСУДАРСТВЕННОЙ
РЕГИСТРАЦИИ, КАДАСТРА И КАРТОГРАФИИ
Действителен: с 27.06.2023 по 19.09.2024

полное наименование должности

инициалы, фамилия

Земельный участок

вид объекта недвижимости

Лист № 2 раздела 4.2

Всего листов раздела 4.2: 408

Всего разделов: 8

Всего листов выписки: 586

22.01.2024г. № КУВИ-001/2024-17280814

Кадастровый номер:

78:42:0016201:2

Сведения о характерных точках границы части (частей) земельного участка

Учетный номер части: 78:42:0016201:2/37

Система координат СК-1964

Номер точки	Координаты, м		Описание закрепления на местности	Средняя квадратичная погрешность определения координат характерных точек границ земельного участка, м
	X	Y		
1	2	3	4	5
1	66395.92	122474.18	-	-
2	66396.1	122476.79	-	-
3	66392.83	122477.23	-	-
4	66393.2	122476.51	-	-
5	66394.94	122475.18	-	-
1	66395.92	122474.18	-	-



ДОКУМЕНТ ПОДПИСАН
ЭЛЕКТРОННОЙ ПОДПИСЬЮ

Сертификат: 00ВВ056В7401СВ38D2В3576АСDС8425108

Владелец: ФЕДЕРАЛЬНАЯ СЛУЖБА ГОСУДАРСТВЕННОЙ
РЕГИСТРАЦИИ, КАДАСТРА И КАРТОГРАФИИ
Действителен: с 27.06.2023 по 19.09.2024

полное наименование должности

инициалы, фамилия

Земельный участок

вид объекта недвижимости

Лист № 3 раздела 4.2

Всего листов раздела 4.2: 408

Всего разделов: 8

Всего листов выписки: 586

22.01.2024г. № КУВИ-001/2024-17280814

Кадастровый номер:

78:42:0016201:2

Сведения о характерных точках границы части (частей) земельного участка

Учетный номер части: 78:42:0016201:2/38

Система координат

Номер точки	Координаты, м		Описание закрепления на местности	Средняя квадратичная погрешность определения координат характерных точек границ земельного участка, м
	X	Y		
1	2	3	4	5
1	66396.47	122481.87	-	-
2	66396.67	122484.71	-	-
3	66394.8	122482.88	-	-
4	66393.16	122482.06	-	-
5	66394.81	122481.9	-	-
1	66396.47	122481.87	-	-



ДОКУМЕНТ ПОДПИСАН
ЭЛЕКТРОННОЙ ПОДПИСЬЮ

Сертификат: 00ВВ056В7401СВ38D2В3576АСDС8425108

Владелец: ФЕДЕРАЛЬНАЯ СЛУЖБА ГОСУДАРСТВЕННОЙ
РЕГИСТРАЦИИ, КАДАСТРА И КАРТОГРАФИИ
Действителен: с 27.06.2023 по 19.09.2024

полное наименование должности

инициалы, фамилия

Земельный участок

вид объекта недвижимости

Лист № 4 раздела 4.2

Всего листов раздела 4.2: 408

Всего разделов: 8

Всего листов выписки: 586

22.01.2024г. № КУВИ-001/2024-17280814

Кадастровый номер:

78:42:0016201:2

Сведения о характерных точках границы части (частей) земельного участка

Учетный номер части: 78:42:0016201:2/39

Система координат СК-1964

Номер точки	Координаты, м		Описание закрепления на местности	Средняя квадратичная погрешность определения координат характерных точек границ земельного участка, м
	X	Y		
1	2	3	4	5
1	66416.51	122756.68	-	-
2	66418.33	122779.4	-	-
3	66427.37	122902.91	-	-
4	66438.71	123084.6	-	-
5	66441.45	123135.36	-	-
6	66435.28	123166.31	-	-
7	66438.41	123148.65	-	-
8	66440.62	123133.45	-	-
1	66416.51	122756.68	-	-



ДОКУМЕНТ ПОДПИСАН
ЭЛЕКТРОННОЙ ПОДПИСЬЮ

Сертификат: 00ВВ056В7401СВ38D2В3576АСDС8425108

Владелец: ФЕДЕРАЛЬНАЯ СЛУЖБА ГОСУДАРСТВЕННОЙ

РЕГИСТРАЦИИ, КАДАСТРА И КАРТОГРАФИИ

Действителен: с 27.06.2023 по 19.09.2024

полное наименование должности

инициалы, фамилия

Земельный участок

вид объекта недвижимости

Лист № 5 раздела 4.2

Всего листов раздела 4.2: 408

Всего разделов: 8

Всего листов выписки: 586

22.01.2024г. № КУВИ-001/2024-17280814

Кадастровый номер:

78:42:0016201:2

Сведения о характерных точках границы части (частей) земельного участка

Учетный номер части: 78:42:0016201:2/40

Система координат СК-1964

Номер точки	Координаты, м		Описание закрепления на местности	Средняя квадратичная погрешность определения координат характерных точек границ земельного участка, м
	X	Y		
1	2	3	4	5
1	66422.96	122857.53	-	-
2	66434.14	122856.71	-	-
3	66434.95	122856.76	-	-
4	66435.74	122856.95	-	-
5	66436.49	122857.26	-	-
6	66437.19	122857.69	-	-
7	66437.8	122858.22	-	-
8	66438.32	122858.85	-	-
9	66438.74	122859.56	-	-
10	66449.08	122965.53	-	-
11	66482.29	122968.76	-	-
12	66483.04	122969.14	-	-
13	66483.74	122969.63	-	-
14	66484.35	122970.23	-	-
15	66484.86	122970.91	-	-
16	66485.26	122971.66	-	-
17	66485.54	122972.46	-	-
18	66485.69	122973.29	-	-
19	66485.72	122974.15	-	-
20	66485.13	122982.68	-	-
21	66484.69	122983.41	-	-
22	66484.15	122984.08	-	-
23	66483.52	122984.65	-	-
24	66482.8	122985.12	-	-



ДОКУМЕНТ ПОДПИСАН
ЭЛЕКТРОННОЙ ПОДПИСЬЮ

Сертификат: 00ВВ056В7401СВ38Д2В3576АСДС8425108

Владелец: ФЕДЕРАЛЬНАЯ СЛУЖБА ГОСУДАРСТВЕННОЙ

РЕГИСТРАЦИИ, КАДАСТРА И КАРТОГРАФИИ

Действителен: с 27.06.2023 по 19.09.2024

полное наименование должности

инициалы, фамилия

Земельный участок

вид объекта недвижимости

Лист № 6 раздела 4.2

Всего листов раздела 4.2: 408

Всего разделов: 8

Всего листов выписки: 586

22.01.2024г. № КУВИ-001/2024-17280814

Кадастровый номер:

78:42:0016201:2

1	2	3	4	5
25	66482.02	122985.47	-	-
26	66481.2	122985.71	-	-
27	66480.35	122985.81	-	-
28	66479.5	122985.78	-	-
29	66478.66	122985.63	-	-
30	66477.93	122985.25	-	-
31	66477.27	122984.77	-	-
32	66476.7	122984.19	-	-
33	66476.22	122983.54	-	-
34	66475.84	122982.81	-	-
35	66475.58	122982.04	-	-
36	66475.44	122981.24	-	-
37	66475.43	122980.43	-	-
38	66475.24	122978.07	-	-
39	66445.46	122974.94	-	-
40	66458.04	123118.95	-	-
41	66394.62	123435.1	-	-
42	66457.98	123451.24	-	-
43	66458.65	123451.67	-	-
44	66459.24	123452.21	-	-
45	66459.74	123452.83	-	-
46	66460.13	123453.53	-	-
47	66460.41	123454.28	-	-
48	66460.56	123455.07	-	-
49	66460.59	123455.87	-	-
50	66460.49	123456.67	-	-
51	66459.38	123461.86	-	-
52	66383.35	123440.79	-	-
53	66408.93	123315	-	-



ДОКУМЕНТ ПОДПИСАН
ЭЛЕКТРОННОЙ ПОДПИСЬЮ

Сертификат: 00ВВ056В7401СВ38D2В3576АСDC8425108

Владелец: ФЕДЕРАЛЬНАЯ СЛУЖБА ГОСУДАРСТВЕННОЙ

РЕГИСТРАЦИИ, КАДАСТРА И КАРТОГРАФИИ

Действителен: с 27.06.2023 по 19.09.2024

полное наименование должности

инициалы, фамилия

Земельный участок

вид объекта недвижимости

Лист № 7 раздела 4.2

Всего листов раздела 4.2: 408

Всего разделов: 8

Всего листов выписки: 586

22.01.2024г. № КУВИ-001/2024-17280814

Кадастровый номер:

78:42:0016201:2

1	2	3	4	5
54	66412.21	123296.49	-	-
55	66448.05	123118.16	-	-
56	66428.57	122887.27	-	-
57	66424.86	122887.16	-	-
58	66424.22	122877.21	-	-
59	66430.48	122877.48	-	-
60	66429.55	122867.09	-	-
61	66423.6	122867.5	-	-
1	66422.96	122857.53	-	-



ДОКУМЕНТ ПОДПИСАН
ЭЛЕКТРОННОЙ ПОДПИСЬЮ

Сертификат: 00ВВ056В7401СВ38D2В3576АСDС8425108

Владелец: ФЕДЕРАЛЬНАЯ СЛУЖБА ГОСУДАРСТВЕННОЙ

РЕГИСТРАЦИИ, КАДАСТРА И КАРТОГРАФИИ

Действителен: с 27.06.2023 по 19.09.2024

полное наименование должности

инициалы, фамилия

Земельный участок

вид объекта недвижимости

Лист № 8 раздела 4.2

Всего листов раздела 4.2: 408

Всего разделов: 8

Всего листов выписки: 586

22.01.2024г. № КУВИ-001/2024-17280814

Кадастровый номер:

78:42:0016201:2

Сведения о характерных точках границы части (частей) земельного участка

Учетный номер части: 78:42:0016201:2/41

Система координат СК-1964

Номер точки	Координаты, м		Описание закрепления на местности	Средняя квадратичная погрешность определения координат характерных точек границ земельного участка, м
	X	Y		
1	2	3	4	5
1	66525.58	121589.91	-	-
2	66535.43	121589.34	-	-
3	66539.96	121598.21	-	-
4	66542.53	121605.3	-	-
5	66541.11	121641.64	-	-
6	66511.79	121674.35	-	-
7	66484.96	121686.07	-	-
8	66450.86	121691.91	-	-
9	66434.13	121700.6	-	-
10	66379.99	121738.61	-	-
11	66370.14	121758.21	-	-
12	66352.36	121757.59	-	-
13	66351.99	121753.57	-	-
14	66367.72	121754.12	-	-
15	66376.86	121735.92	-	-
16	66432.05	121697.18	-	-
17	66449.57	121688.07	-	-
18	66483.81	121682.21	-	-
19	66509.39	121671.03	-	-
20	66537.17	121640.05	-	-
21	66538.5	121605.93	-	-
22	66533.05	121593.49	-	-
23	66526.62	121593.86	-	-
1	66525.58	121589.91	-	-



ДОКУМЕНТ ПОДПИСАН
ЭЛЕКТРОННОЙ ПОДПИСЬЮ

Сертификат: 00ВВ056В7401СВ38D2В3576АСDC8425108

Владелец: ФЕДЕРАЛЬНАЯ СЛУЖБА ГОСУДАРСТВЕННОЙ

РЕГИСТРАЦИИ, КАДАСТРА И КАРТОГРАФИИ

Действителен: с 27.06.2023 по 19.09.2024

полное наименование должности

инициалы, фамилия

Земельный участок

вид объекта недвижимости

Лист № 9 раздела 4.2

Всего листов раздела 4.2: 408

Всего разделов: 8

Всего листов выписки: 586

22.01.2024г. № КУВИ-001/2024-17280814

Кадастровый номер:

78:42:0016201:2

Сведения о характерных точках границы части (частей) земельного участка

Учетный номер части: 78:42:0016201:2/42

Система координат СК-1964

Номер точки	Координаты, м		Описание закрепления на местности	Средняя квадратичная погрешность определения координат характерных точек границ земельного участка, м
	X	Y		
1	2	3	4	5
1	66933.36	122435.44	-	-
2	66936.62	122440.45	-	-
3	66942.41	122436.67	-	-
4	66938.98	122431.79	-	-
1	66933.36	122435.44	-	-
1	66940.83	122422.24	-	-
2	66952.3	122438.57	-	-
3	66934.58	122450.14	-	-
4	66923.67	122433.38	-	-
1	66940.83	122422.24	-	-



ДОКУМЕНТ ПОДПИСАН
ЭЛЕКТРОННОЙ ПОДПИСЬЮ

Сертификат: 00ВВ056В7401СВ38D2В3576АСDС8425108

Владелец: ФЕДЕРАЛЬНАЯ СЛУЖБА ГОСУДАРСТВЕННОЙ
РЕГИСТРАЦИИ, КАДАСТРА И КАРТОГРАФИИ
Действителен: с 27.06.2023 по 19.09.2024

полное наименование должности

инициалы, фамилия

Земельный участок

вид объекта недвижимости

Лист № 10 раздела 4.2

Всего листов раздела 4.2: 408

Всего разделов: 8

Всего листов выписки: 586

22.01.2024г. № КУВИ-001/2024-17280814

Кадастровый номер:

78:42:0016201:2

Сведения о характерных точках границы части (частей) земельного участка

Учетный номер части: 78:42:0016201:2/43

Система координат СК-1964

Номер точки	Координаты, м		Описание закрепления на местности	Средняя квадратичная погрешность определения координат характерных точек границ земельного участка, м
	X	Y		
1	2	3	4	5
1	66485.76	121654.02	-	-
2	66486.85	121655.81	-	-
3	66485.55	121656.55	-	-
4	66484.53	121654.75	-	-
1	66485.76	121654.02	-	-



ДОКУМЕНТ ПОДПИСАН
ЭЛЕКТРОННОЙ ПОДПИСЬЮ

Сертификат: 00ВВ056В7401СВ38D2В3576АСDС8425108

Владелец: ФЕДЕРАЛЬНАЯ СЛУЖБА ГОСУДАРСТВЕННОЙ
РЕГИСТРАЦИИ, КАДАСТРА И КАРТОГРАФИИ
Действителен: с 27.06.2023 по 19.09.2024

полное наименование должности

инициалы, фамилия

Земельный участок

вид объекта недвижимости

Лист № 11 раздела 4.2

Всего листов раздела 4.2: 408

Всего разделов: 8

Всего листов выписки: 586

22.01.2024г. № КУВИ-001/2024-17280814

Кадастровый номер:

78:42:0016201:2

Сведения о характерных точках границы части (частей) земельного участка

Учетный номер части: 78:42:0016201:2/44

Система координат СК-1964

Номер точки	Координаты, м		Описание закрепления на местности	Средняя квадратичная погрешность определения координат характерных точек границ земельного участка, м
	X	Y		
1	2	3	4	5
1	66459.57	121683.71	-	-
2	66459.82	121685.16	-	-
3	66457.7	121685.4	-	-
4	66457.49	121683.99	-	-
1	66459.57	121683.71	-	-



ДОКУМЕНТ ПОДПИСАН
ЭЛЕКТРОННОЙ ПОДПИСЬЮ

Сертификат: 00ВВ056В7401СВ38D2В3576АСDС8425108

Владелец: ФЕДЕРАЛЬНАЯ СЛУЖБА ГОСУДАРСТВЕННОЙ
РЕГИСТРАЦИИ, КАДАСТРА И КАРТОГРАФИИ
Действителен: с 27.06.2023 по 19.09.2024

полное наименование должности

инициалы, фамилия

Земельный участок

вид объекта недвижимости

Лист № 12 раздела 4.2

Всего листов раздела 4.2: 408

Всего разделов: 8

Всего листов выписки: 586

22.01.2024г. № КУВИ-001/2024-17280814

Кадастровый номер:

78:42:0016201:2

Сведения о характерных точках границы части (частей) земельного участка

Учетный номер части: 78:42:0016201:2/45

Система координат СК-1964

Номер точки	Координаты, м		Описание закрепления на местности	Средняя квадратичная погрешность определения координат характерных точек границ земельного участка, м
	X	Y		
1	2	3	4	5
1	66459.28	121587.5	-	-
2	66459.57	121589.57	-	-
3	66456.6	121590	-	-
4	66456.3	121587.93	-	-
1	66459.28	121587.5	-	-



ДОКУМЕНТ ПОДПИСАН
ЭЛЕКТРОННОЙ ПОДПИСЬЮ

Сертификат: 00ВВ056В7401СВ38D2В3576АСDС8425108

Владелец: ФЕДЕРАЛЬНАЯ СЛУЖБА ГОСУДАРСТВЕННОЙ
РЕГИСТРАЦИИ, КАДАСТРА И КАРТОГРАФИИ
Действителен: с 27.06.2023 по 19.09.2024

полное наименование должности

инициалы, фамилия

Земельный участок

вид объекта недвижимости

Лист № 13 раздела 4.2

Всего листов раздела 4.2: 408

Всего разделов: 8

Всего листов выписки: 586

22.01.2024г. № КУВИ-001/2024-17280814

Кадастровый номер:

78:42:0016201:2

Сведения о характерных точках границы части (частей) земельного участка

Учетный номер части: 78:42:0016201:2/46

Система координат СК-1964

Номер точки	Координаты, м		Описание закрепления на местности	Средняя квадратичная погрешность определения координат характерных точек границ земельного участка, м
	X	Y		
1	2	3	4	5
1	66454.77	121980.17	-	-
2	66455.1	121981.92	-	-
3	66444	121983.67	-	-
4	66443.67	121981.92	-	-
1	66454.77	121980.17	-	-



ДОКУМЕНТ ПОДПИСАН
ЭЛЕКТРОННОЙ ПОДПИСЬЮ

Сертификат: 00ВВ056В7401СВ38D2В3576АСDС8425108

Владелец: ФЕДЕРАЛЬНАЯ СЛУЖБА ГОСУДАРСТВЕННОЙ
РЕГИСТРАЦИИ, КАДАСТРА И КАРТОГРАФИИ
Действителен: с 27.06.2023 по 19.09.2024

полное наименование должности

инициалы, фамилия

Земельный участок

вид объекта недвижимости

Лист № 14 раздела 4.2

Всего листов раздела 4.2: 408

Всего разделов: 8

Всего листов выписки: 586

22.01.2024г. № КУВИ-001/2024-17280814

Кадастровый номер:

78:42:0016201:2

Сведения о характерных точках границы части (частей) земельного участка

Учетный номер части: 78:42:0016201:2/47

Система координат СК-1964

Номер точки	Координаты, м		Описание закрепления на местности	Средняя квадратичная погрешность определения координат характерных точек границ земельного участка, м
	X	Y		
1	2	3	4	5
1	66483.07	121975.29	-	-
2	66483.41	121977.04	-	-
3	66475.16	121978.28	-	-
4	66474.82	121976.53	-	-
1	66483.07	121975.29	-	-



ДОКУМЕНТ ПОДПИСАН
ЭЛЕКТРОННОЙ ПОДПИСЬЮ

Сертификат: 00ВВ056В7401СВ38D2В3576АСDС8425108

Владелец: ФЕДЕРАЛЬНАЯ СЛУЖБА ГОСУДАРСТВЕННОЙ
РЕГИСТРАЦИИ, КАДАСТРА И КАРТОГРАФИИ
Действителен: с 27.06.2023 по 19.09.2024

полное наименование должности

инициалы, фамилия

Земельный участок

вид объекта недвижимости

Лист № 15 раздела 4.2

Всего листов раздела 4.2: 408

Всего разделов: 8

Всего листов выписки: 586

22.01.2024г. № КУВИ-001/2024-17280814

Кадастровый номер:

78:42:0016201:2

Сведения о характерных точках границы части (частей) земельного участка

Учетный номер части: 78:42:0016201:2/48

Система координат СК-1964

Номер точки	Координаты, м		Описание закрепления на местности	Средняя квадратичная погрешность определения координат характерных точек границ земельного участка, м
	X	Y		
1	2	3	4	5
1	66438.08	121653.19	-	-
2	66437.97	121661.07	-	-
3	66436.28	121661.13	-	-
4	66436.3	121654.55	-	-
5	66432.47	121654.1	-	-
6	66431.96	121652.6	-	-
1	66438.08	121653.19	-	-



ДОКУМЕНТ ПОДПИСАН
ЭЛЕКТРОННОЙ ПОДПИСЬЮ

Сертификат: 00ВВ056В7401СВ38D2В3576АСDC8425108

Владелец: ФЕДЕРАЛЬНАЯ СЛУЖБА ГОСУДАРСТВЕННОЙ
РЕГИСТРАЦИИ, КАДАСТРА И КАРТОГРАФИИ
Действителен: с 27.06.2023 по 19.09.2024

полное наименование должности

инициалы, фамилия

Земельный участок

вид объекта недвижимости

Лист № 16 раздела 4.2

Всего листов раздела 4.2: 408

Всего разделов: 8

Всего листов выписки: 586

22.01.2024г. № КУВИ-001/2024-17280814

Кадастровый номер:

78:42:0016201:2

Сведения о характерных точках границы части (частей) земельного участка

Учетный номер части: 78:42:0016201:2/49

Система координат СК-1964

Номер точки	Координаты, м		Описание закрепления на местности	Средняя квадратичная погрешность определения координат характерных точек границ земельного участка, м
	X	Y		
1	2	3	4	5
1	66444.51	121593	-	-
2	66444.85	121599.5	-	-
3	66443.3	121599.61	-	-
4	66442.96	121593.16	-	-
1	66444.51	121593	-	-



ДОКУМЕНТ ПОДПИСАН
ЭЛЕКТРОННОЙ ПОДПИСЬЮ

Сертификат: 00ВВ056В7401СВ38D2В3576АСDC8425108

Владелец: ФЕДЕРАЛЬНАЯ СЛУЖБА ГОСУДАРСТВЕННОЙ
РЕГИСТРАЦИИ, КАДАСТРА И КАРТОГРАФИИ
Действителен: с 27.06.2023 по 19.09.2024

полное наименование должности

инициалы, фамилия

Земельный участок

вид объекта недвижимости

Лист № 17 раздела 4.2

Всего листов раздела 4.2: 408

Всего разделов: 8

Всего листов выписки: 586

22.01.2024г. № КУВИ-001/2024-17280814

Кадастровый номер:

78:42:0016201:2

Сведения о характерных точках границы части (частей) земельного участка

Учетный номер части: 78:42:0016201:2/50

Система координат СК-1964

Номер точки	Координаты, м		Описание закрепления на местности	Средняя квадратичная погрешность определения координат характерных точек границ земельного участка, м
	X	Y		
1	2	3	4	5
1	66479	121581.92	-	-
2	66479.06	121583.73	-	-
3	66476.03	121583.76	-	-
4	66476.06	121581.96	-	-
1	66479	121581.92	-	-



ДОКУМЕНТ ПОДПИСАН
ЭЛЕКТРОННОЙ ПОДПИСЬЮ

Сертификат: 00ВВ056В7401СВ38D2В3576АСDС8425108

Владелец: ФЕДЕРАЛЬНАЯ СЛУЖБА ГОСУДАРСТВЕННОЙ
РЕГИСТРАЦИИ, КАДАСТРА И КАРТОГРАФИИ
Действителен: с 27.06.2023 по 19.09.2024

полное наименование должности

инициалы, фамилия

Земельный участок

вид объекта недвижимости

Лист № 18 раздела 4.2

Всего листов раздела 4.2: 408

Всего разделов: 8

Всего листов выписки: 586

22.01.2024г. № КУВИ-001/2024-17280814

Кадастровый номер:

78:42:0016201:2

Сведения о характерных точках границы части (частей) земельного участка

Учетный номер части: 78:42:0016201:2/51

Система координат СК-1964

Номер точки	Координаты, м		Описание закрепления на местности	Средняя квадратичная погрешность определения координат характерных точек границ земельного участка, м
	X	Y		
1	2	3	4	5
1	66382.34	121626.9	-	-
2	66382.64	121629.75	-	-
3	66381.16	121629.94	-	-
4	66380.8	121627.07	-	-
1	66382.34	121626.9	-	-



ДОКУМЕНТ ПОДПИСАН
ЭЛЕКТРОННОЙ ПОДПИСЬЮ

Сертификат: 00ВВ056В7401СВ38D2В3576АСDC8425108

Владелец: ФЕДЕРАЛЬНАЯ СЛУЖБА ГОСУДАРСТВЕННОЙ
РЕГИСТРАЦИИ, КАДАСТРА И КАРТОГРАФИИ
Действителен: с 27.06.2023 по 19.09.2024

полное наименование должности

инициалы, фамилия

Земельный участок

вид объекта недвижимости

Лист № 19 раздела 4.2

Всего листов раздела 4.2: 408

Всего разделов: 8

Всего листов выписки: 586

22.01.2024г. № КУВИ-001/2024-17280814

Кадастровый номер:

78:42:0016201:2

Сведения о характерных точках границы части (частей) земельного участка

Учетный номер части: 78:42:0016201:2/52

Система координат СК-1964

Номер точки	Координаты, м		Описание закрепления на местности	Средняя квадратичная погрешность определения координат характерных точек границ земельного участка, м
	X	Y		
1	2	3	4	5
1	66647.42	123436.05	-	-
2	66648.58	123436.94	-	-
3	66649.82	123437.73	-	-
4	66651.14	123438.39	-	-
5	66652.51	123438.92	-	-
6	66653.92	123439.32	-	-
7	66655.37	123439.58	-	-
8	66656.83	123439.7	-	-
9	66658.31	123439.69	-	-
10	66660.86	123439.07	-	-
11	66663.38	123438.31	-	-
12	66665.84	123437.41	-	-
13	66668.25	123436.36	-	-
14	66670.59	123435.17	-	-
15	66672.86	123433.85	-	-
16	66675.05	123432.39	-	-
17	66677.15	123430.81	-	-
18	66679.16	123429.12	-	-
19	66680.51	123428.09	-	-
20	66681.77	123426.94	-	-
21	66682.93	123425.69	-	-
22	66683.97	123424.34	-	-
23	66684.89	123422.91	-	-
24	66685.68	123421.4	-	-



ДОКУМЕНТ ПОДПИСАН
ЭЛЕКТРОННОЙ ПОДПИСЬЮ

Сертификат: 00ВВ056В7401СВ38D2В3576АСDC8425108

Владелец: ФЕДЕРАЛЬНАЯ СЛУЖБА ГОСУДАРСТВЕННОЙ

РЕГИСТРАЦИИ, КАДАСТРА И КАРТОГРАФИИ

Действителен: с 27.06.2023 по 19.09.2024

полное наименование должности

инициалы, фамилия

Земельный участок

вид объекта недвижимости

Лист № 20 раздела 4.2

Всего листов раздела 4.2: 408

Всего разделов: 8

Всего листов выписки: 586

22.01.2024г. № КУВИ-001/2024-17280814

Кадастровый номер:

78:42:0016201:2

1	2	3	4	5
25	66686.33	123419.83	-	-
26	66686.84	123418.2	-	-
27	66687.21	123416.54	-	-
28	66687.43	123414.85	-	-
29	66687.51	123413.15	-	-
30	66687.43	123411.45	-	-
31	66687.2	123409.76	-	-
32	66686.83	123408.1	-	-
33	66686.31	123406.48	-	-
34	66685.65	123404.91	-	-
35	66684.85	123403.4	-	-
36	66683.93	123401.97	-	-
37	66682.88	123400.63	-	-
38	66681.72	123399.38	-	-
39	66680.46	123398.24	-	-
40	66679.1	123397.22	-	-
41	66677.66	123396.32	-	-
42	66676.03	123396.88	-	-
43	66674.36	123397.3	-	-
44	66672.67	123397.59	-	-
45	66670.96	123397.74	-	-
46	66669.24	123397.74	-	-
47	66667.52	123397.61	-	-
48	66665.82	123397.34	-	-
49	66664.15	123396.92	-	-
50	66662.52	123396.37	-	-
51	66660.95	123395.7	-	-
52	66659.81	123395.1	-	-
53	66658.62	123394.64	-	-



ДОКУМЕНТ ПОДПИСАН
ЭЛЕКТРОННОЙ ПОДПИСЬЮ

Сертификат: 00ВВ056В7401СВ38D2В3576АСDС8425108

Владелец: ФЕДЕРАЛЬНАЯ СЛУЖБА ГОСУДАРСТВЕННОЙ

РЕГИСТРАЦИИ, КАДАСТРА И КАРТОГРАФИИ

Действителен: с 27.06.2023 по 19.09.2024

полное наименование должности

инициалы, фамилия

Земельный участок

вид объекта недвижимости

Лист № 21 раздела 4.2

Всего листов раздела 4.2: 408

Всего разделов: 8

Всего листов выписки: 586

22.01.2024г. № КУВИ-001/2024-17280814

Кадастровый номер:

78:42:0016201:2

1	2	3	4	5
54	66657.38	123394.32	-	-
55	66656.11	123394.15	-	-
56	66654.83	123394.13	-	-
57	66653.55	123394.25	-	-
58	66652.3	123394.53	-	-
59	66651.09	123394.95	-	-
60	66649.94	123395.51	-	-
61	66648.86	123396.2	-	-
62	66647.86	123397.01	-	-
63	66646.97	123397.93	-	-
64	66646.2	123398.95	-	-
65	66645.54	123400.05	-	-
66	66645.02	123401.22	-	-
67	66644.64	123402.44	-	-
68	66644.41	123403.7	-	-
69	66644.32	123404.98	-	-
70	66644.39	123406.26	-	-
71	66644.6	123407.52	-	-
72	66644.96	123408.75	-	-
73	66645.46	123409.93	-	-
74	66646.1	123411.04	-	-
75	66646.86	123412.08	-	-
76	66656.53	123414.79	-	-
77	66657.09	123415.71	-	-
78	66657.51	123416.7	-	-
79	66657.79	123417.75	-	-
80	66657.91	123418.82	-	-
81	66657.87	123419.9	-	-
82	66657.68	123420.97	-	-



ДОКУМЕНТ ПОДПИСАН
ЭЛЕКТРОННОЙ ПОДПИСЬЮ

Сертификат: 00ВВ056В7401СВ38D2В3576АСDС8425108

Владелец: ФЕДЕРАЛЬНАЯ СЛУЖБА ГОСУДАРСТВЕННОЙ

РЕГИСТРАЦИИ, КАДАСТРА И КАРТОГРАФИИ

Действителен: с 27.06.2023 по 19.09.2024

полное наименование должности

инициалы, фамилия

Земельный участок

вид объекта недвижимости

Лист № 22 раздела 4.2

Всего листов раздела 4.2: 408

Всего разделов: 8

Всего листов выписки: 586

22.01.2024г. № КУВИ-001/2024-17280814

Кадастровый номер:

78:42:0016201:2

1	2	3	4	5
83	66657.33	123421.99	-	-
84	66656.84	123422.96	-	-
85	66656.21	123423.84	-	-
86	66655.47	123424.62	-	-
87	66654.61	123425.29	-	-
88	66653.67	123425.82	-	-
89	66652.66	123426.21	-	-
90	66651.61	123426.45	-	-
91	66650.53	123426.54	-	-
92	66649.45	123426.47	-	-
93	66648.4	123426.24	-	-
94	66647.38	123425.87	-	-
95	66646.44	123425.35	-	-
96	66645.77	123425.25	-	-
97	66645.1	123425.29	-	-
98	66644.45	123425.46	-	-
99	66643.85	123425.76	-	-
100	66643.33	123426.18	-	-
101	66642.89	123426.68	-	-
102	66642.56	123427.27	-	-
103	66642.36	123427.91	-	-
104	66642.29	123428.58	-	-
105	66642.35	123429.24	-	-
106	66642.55	123429.89	-	-
1	66647.42	123436.05	-	-
1	66687.33	123378.81	-	-
2	66689.43	123380.07	-	-
3	66691.45	123381.45	-	-
4	66693.37	123382.97	-	-



ДОКУМЕНТ ПОДПИСАН
ЭЛЕКТРОННОЙ ПОДПИСЬЮ

Сертификат: 00ВВ056В7401СВ38D2В3576АСDС8425108

Владелец: ФЕДЕРАЛЬНАЯ СЛУЖБА ГОСУДАРСТВЕННОЙ

РЕГИСТРАЦИИ, КАДАСТРА И КАРТОГРАФИИ

Действителен: с 27.06.2023 по 19.09.2024

полное наименование должности

инициалы, фамилия

Земельный участок

вид объекта недвижимости

Лист № 23 раздела 4.2

Всего листов раздела 4.2: 408

Всего разделов: 8

Всего листов выписки: 586

22.01.2024г. № КУВИ-001/2024-17280814

Кадастровый номер:

78:42:0016201:2

1	2	3	4	5
5	66695.21	123384.59	-	-
6	66696.93	123386.33	-	-
7	66698.55	123388.18	-	-
8	66700.04	123390.12	-	-
9	66701.42	123392.15	-	-
10	66702.66	123394.26	-	-
11	66703.77	123396.44	-	-
12	66704.74	123398.69	-	-
13	66705.57	123401	-	-
14	66706.26	123403.35	-	-
15	66706.8	123405.74	-	-
16	66707.18	123408.16	-	-
17	66707.42	123410.6	-	-
18	66707.51	123413.05	-	-
19	66707.44	123415.5	-	-
20	66707.22	123417.94	-	-
21	66706.85	123420.36	-	-
22	66706.32	123422.76	-	-
23	66705.65	123425.12	-	-
24	66704.84	123427.43	-	-
25	66703.88	123429.68	-	-
26	66702.78	123431.88	-	-
27	66701.55	123434	-	-
28	66700.19	123436.03	-	-
29	66698.71	123437.98	-	-
30	66697.11	123439.84	-	-
31	66695.39	123441.59	-	-
32	66693.57	123443.23	-	-
33	66691.66	123444.76	-	-



ДОКУМЕНТ ПОДПИСАН
ЭЛЕКТРОННОЙ ПОДПИСЬЮ

Сертификат: 00ВВ056В7401СВ38D2В3576АСDС8425108

Владелец: ФЕДЕРАЛЬНАЯ СЛУЖБА ГОСУДАРСТВЕННОЙ

РЕГИСТРАЦИИ, КАДАСТРА И КАРТОГРАФИИ

Действителен: с 27.06.2023 по 19.09.2024

полное наименование должности

инициалы, фамилия

Земельный участок

вид объекта недвижимости

Лист № 24 раздела 4.2

Всего листов раздела 4.2: 408

Всего разделов: 8

Всего листов выписки: 586

22.01.2024г. № КУВИ-001/2024-17280814

Кадастровый номер:

78:42:0016201:2

1	2	3	4	5
34	66689.25	123446.74	-	-
35	66686.75	123448.61	-	-
36	66684.17	123450.36	-	-
37	66681.51	123451.98	-	-
38	66678.76	123453.47	-	-
39	66675.96	123454.83	-	-
40	66673.09	123456.05	-	-
41	66670.16	123457.13	-	-
42	66667.18	123458.07	-	-
43	66664.17	123458.87	-	-
44	66661.12	123459.52	-	-
45	66658.9	123459.68	-	-
46	66656.69	123459.7	-	-
47	66654.47	123459.59	-	-
48	66652.27	123459.34	-	-
49	66650.09	123458.95	-	-
50	66647.93	123458.42	-	-
51	66645.82	123457.76	-	-
52	66643.74	123456.97	-	-
53	66641.73	123456.06	-	-
54	66639.77	123455.01	-	-
55	66637.88	123453.85	-	-
56	66636.07	123452.57	-	-
57	66634.34	123451.18	-	-
58	66632.71	123449.69	-	-
59	66625.92	123441.11	-	-
60	66624.96	123439.44	-	-
61	66624.14	123437.7	-	-
62	66623.46	123435.91	-	-



ДОКУМЕНТ ПОДПИСАН
ЭЛЕКТРОННОЙ ПОДПИСЬЮ

Сертификат: 00ВВ056В7401СВ38D2В3576АСDС8425108

Владелец: ФЕДЕРАЛЬНАЯ СЛУЖБА ГОСУДАРСТВЕННОЙ

РЕГИСТРАЦИИ, КАДАСТРА И КАРТОГРАФИИ

Действителен: с 27.06.2023 по 19.09.2024

полное наименование должности

инициалы, фамилия

Земельный участок

вид объекта недвижимости

Лист № 25 раздела 4.2

Всего листов раздела 4.2: 408

Всего разделов: 8

Всего листов выписки: 586

22.01.2024г. № КУВИ-001/2024-17280814

Кадастровый номер:

78:42:0016201:2

1	2	3	4	5
63	66622.94	123434.06	-	-
64	66622.57	123432.17	-	-
65	66622.35	123430.26	-	-
66	66622.29	123428.34	-	-
67	66622.39	123426.43	-	-
68	66622.65	123424.52	-	-
69	66623.06	123422.65	-	-
70	66623.63	123420.81	-	-
71	66624.34	123419.03	-	-
72	66625.2	123417.31	-	-
73	66626.2	123415.67	-	-
74	66625.52	123413.59	-	-
75	66625	123411.48	-	-
76	66624.62	123409.33	-	-
77	66624.4	123407.17	-	-
78	66624.32	123404.99	-	-
79	66624.41	123402.81	-	-
80	66624.64	123400.65	-	-
81	66625.03	123398.5	-	-
82	66625.57	123396.39	-	-
83	66626.25	123394.32	-	-
84	66627.08	123392.31	-	-
85	66628.04	123390.36	-	-
86	66629.15	123388.48	-	-
87	66630.38	123386.68	-	-
88	66631.73	123384.97	-	-
89	66633.2	123383.37	-	-
90	66634.79	123381.87	-	-
91	66636.47	123380.49	-	-



ДОКУМЕНТ ПОДПИСАН
ЭЛЕКТРОННОЙ ПОДПИСЬЮ

Сертификат: 00ВВ056В7401СВ38D2В3576АСDС8425108

Владелец: ФЕДЕРАЛЬНАЯ СЛУЖБА ГОСУДАРСТВЕННОЙ

РЕГИСТРАЦИИ, КАДАСТРА И КАРТОГРАФИИ

Действителен: с 27.06.2023 по 19.09.2024

полное наименование должности

инициалы, фамилия

Земельный участок

вид объекта недвижимости

Лист № 26 раздела 4.2

Всего листов раздела 4.2: 408

Всего разделов: 8

Всего листов выписки: 586

22.01.2024г. № КУВИ-001/2024-17280814

Кадастровый номер:

78:42:0016201:2

1	2	3	4	5
92	66638.24	123379.22	-	-
93	66640.1	123378.09	-	-
94	66642.04	123377.09	-	-
95	66644.04	123376.23	-	-
96	66646.09	123375.51	-	-
97	66648.2	123374.94	-	-
98	66650.33	123374.51	-	-
99	66652.5	123374.24	-	-
100	66654.67	123374.12	-	-
101	66656.85	123374.15	-	-
102	66659.02	123374.34	-	-
103	66661.17	123374.68	-	-
104	66663.29	123375.17	-	-
105	66665.38	123375.81	-	-
106	66667.41	123376.59	-	-
107	66669.38	123377.51	-	-
108	66671.29	123378.58	-	-
109	66672.81	123379.19	-	-
110	66674.39	123379.68	-	-
111	66676	123380.04	-	-
112	66677.63	123380.27	-	-
113	66679.28	123380.36	-	-
114	66680.93	123380.32	-	-
115	66682.57	123380.14	-	-
116	66684.19	123379.83	-	-
117	66685.78	123379.38	-	-
1	66687.33	123378.81	-	-



ДОКУМЕНТ ПОДПИСАН
ЭЛЕКТРОННОЙ ПОДПИСЬЮ

Сертификат: 00ВВ056В7401СВ38Д2В3576АСДС8425108

Владелец: ФЕДЕРАЛЬНАЯ СЛУЖБА ГОСУДАРСТВЕННОЙ

РЕГИСТРАЦИИ, КАДАСТРА И КАРТОГРАФИИ

Действителен: с 27.06.2023 по 19.09.2024

полное наименование должности

инициалы, фамилия

Земельный участок

вид объекта недвижимости

Лист № 27 раздела 4.2

Всего листов раздела 4.2: 408

Всего разделов: 8

Всего листов выписки: 586

22.01.2024г. № КУВИ-001/2024-17280814

Кадастровый номер:

78:42:0016201:2

Сведения о характерных точках границы части (частей) земельного участка

Учетный номер части: 78:42:0016201:2/53

Система координат СК-1964

Номер точки	Координаты, м		Описание закрепления на местности	Средняя квадратичная погрешность определения координат характерных точек границ земельного участка, м
	X	Y		
1	2	3	4	5
1	66510.65	122831.09	-	-
2	66509.26	122832.36	-	-
3	66507.99	122833.74	-	-
4	66506.83	122835.22	-	-
5	66505.8	122836.79	-	-
6	66504.91	122838.44	-	-
7	66504.15	122840.17	-	-
8	66503.55	122841.94	-	-
9	66503.09	122843.77	-	-
10	66502.78	122845.62	-	-
11	66502.63	122847.49	-	-
12	66502.64	122849.37	-	-
13	66502.8	122851.25	-	-
14	66503.11	122853.1	-	-
15	66503.58	122854.92	-	-
16	66504.2	122856.69	-	-
17	66504.96	122858.41	-	-
18	66505.87	122860.06	-	-
19	66506.91	122861.63	-	-
20	66508.29	122862.25	-	-
21	66509.72	122862.76	-	-
22	66511.19	122863.15	-	-
23	66512.69	122863.42	-	-
24	66514.2	122863.57	-	-



ДОКУМЕНТ ПОДПИСАН
ЭЛЕКТРОННОЙ ПОДПИСЬЮ

Сертификат: 00ВВ056В7401СВ38D2В3576АСDС8425108

Владелец: ФЕДЕРАЛЬНАЯ СЛУЖБА ГОСУДАРСТВЕННОЙ

РЕГИСТРАЦИИ, КАДАСТРА И КАРТОГРАФИИ

Действителен: с 27.06.2023 по 19.09.2024

полное наименование должности

инициалы, фамилия

Земельный участок

вид объекта недвижимости

Лист № 28 раздела 4.2

Всего листов раздела 4.2: 408

Всего разделов: 8

Всего листов выписки: 586

22.01.2024г. № КУВИ-001/2024-17280814

Кадастровый номер:

78:42:0016201:2

1	2	3	4	5
25	66515.73	122863.59	-	-
26	66517.18	122862.84	-	-
27	66518.7	122862.23	-	-
28	66520.28	122861.77	-	-
29	66521.89	122861.46	-	-
30	66523.52	122861.31	-	-
31	66525.16	122861.31	-	-
32	66526.79	122861.47	-	-
33	66528.39	122861.79	-	-
34	66529.97	122862.25	-	-
35	66531.49	122862.87	-	-
36	66532.18	122864.13	-	-
37	66533.01	122865.32	-	-
38	66533.95	122866.41	-	-
39	66535.01	122867.4	-	-
40	66536.16	122868.28	-	-
41	66537.4	122869.03	-	-
42	66538.7	122869.65	-	-
43	66540.07	122870.12	-	-
44	66541.47	122870.46	-	-
45	66542.91	122870.64	-	-
46	66544.35	122870.68	-	-
47	66545.8	122870.56	-	-
48	66547.22	122870.3	-	-
49	66548.6	122869.88	-	-
50	66549.94	122869.33	-	-
51	66551.21	122868.64	-	-
52	66552.4	122867.82	-	-
53	66553.5	122866.88	-	-



ДОКУМЕНТ ПОДПИСАН
ЭЛЕКТРОННОЙ ПОДПИСЬЮ

Сертификат: 00ВВ056В7401СВ38D2В3576АСDС8425108

Владелец: ФЕДЕРАЛЬНАЯ СЛУЖБА ГОСУДАРСТВЕННОЙ

РЕГИСТРАЦИИ, КАДАСТРА И КАРТОГРАФИИ

Действителен: с 27.06.2023 по 19.09.2024

полное наименование должности

инициалы, фамилия

Земельный участок

вид объекта недвижимости

Лист № 29 раздела 4.2

Всего листов раздела 4.2: 408

Всего разделов: 8

Всего листов выписки: 586

22.01.2024г. № КУВИ-001/2024-17280814

Кадастровый номер:

78:42:0016201:2

1	2	3	4	5
54	66554.5	122865.84	-	-
55	66555.38	122864.69	-	-
56	66556.14	122863.46	-	-
57	66556.77	122862.16	-	-
58	66568.46	122858.61	-	-
59	66569.19	122858.62	-	-
60	66569.91	122858.49	-	-
61	66570.59	122858.22	-	-
62	66571.2	122857.82	-	-
63	66571.72	122857.3	-	-
64	66572.13	122856.7	-	-
65	66572.42	122856.02	-	-
66	66572.56	122855.3	-	-
67	66572.56	122854.57	-	-
68	66572.41	122853.85	-	-
69	66572.13	122853.18	-	-
70	66571.72	122852.58	-	-
71	66570.94	122852.31	-	-
72	66570.24	122851.91	-	-
73	66569.61	122851.38	-	-
74	66569.1	122850.75	-	-
75	66568.71	122850.03	-	-
76	66568.46	122849.26	-	-
77	66568.35	122848.45	-	-
78	66568.4	122847.64	-	-
79	66568.6	122846.85	-	-
80	66568.94	122846.11	-	-
81	66570	122845.36	-	-
82	66570.97	122844.49	-	-



ДОКУМЕНТ ПОДПИСАН
ЭЛЕКТРОННОЙ ПОДПИСЬЮ

Сертификат: 00ВВ056В7401СВ38D2В3576АСDС8425108

Владелец: ФЕДЕРАЛЬНАЯ СЛУЖБА ГОСУДАРСТВЕННОЙ

РЕГИСТРАЦИИ, КАДАСТРА И КАРТОГРАФИИ

Действителен: с 27.06.2023 по 19.09.2024

полное наименование должности

инициалы, фамилия

Земельный участок

вид объекта недвижимости

Лист № 30 раздела 4.2

Всего листов раздела 4.2: 408

Всего разделов: 8

Всего листов выписки: 586

22.01.2024г. № КУВИ-001/2024-17280814

Кадастровый номер:

78:42:0016201:2

1	2	3	4	5
83	66571.84	122843.52	-	-
84	66572.58	122842.45	-	-
85	66573.19	122841.3	-	-
86	66573.66	122840.08	-	-
87	66573.99	122838.82	-	-
88	66574.16	122837.53	-	-
89	66574.19	122836.23	-	-
90	66574.05	122834.93	-	-
91	66573.77	122833.66	-	-
92	66573.34	122832.43	-	-
93	66572.77	122831.26	-	-
94	66572.06	122830.17	-	-
95	66571.23	122829.16	-	-
96	66570.28	122828.27	-	-
97	66569.24	122827.48	-	-
98	66568.11	122826.83	-	-
99	66566.92	122826.32	-	-
100	66565.67	122825.95	-	-
101	66564.39	122825.72	-	-
102	66563.09	122825.66	-	-
103	66559.63	122824.93	-	-
104	66556.16	122824.36	-	-
105	66552.66	122823.95	-	-
106	66549.14	122823.68	-	-
107	66545.62	122823.57	-	-
108	66542.09	122823.62	-	-
109	66538.57	122823.82	-	-
110	66535.07	122824.18	-	-
111	66531.58	122824.68	-	-



ДОКУМЕНТ ПОДПИСАН
ЭЛЕКТРОННОЙ ПОДПИСЬЮ

Сертификат: 00ВВ056В7401СВ38D2В3576АСDС8425108

Владелец: ФЕДЕРАЛЬНАЯ СЛУЖБА ГОСУДАРСТВЕННОЙ

РЕГИСТРАЦИИ, КАДАСТРА И КАРТОГРАФИИ

Действителен: с 27.06.2023 по 19.09.2024

полное наименование должности

инициалы, фамилия

Земельный участок

вид объекта недвижимости

Лист № 31 раздела 4.2

Всего листов раздела 4.2: 408

Всего разделов: 8

Всего листов выписки: 586

22.01.2024г. № КУВИ-001/2024-17280814

Кадастровый номер:

78:42:0016201:2

1	2	3	4	5
112	66528.12	122825.34	-	-
113	66524.69	122826.16	-	-
114	66521.29	122827.12	-	-
115	66517.95	122828.23	-	-
116	66514.66	122829.49	-	-
1	66510.65	122831.09	-	-
1	66591.76	122848.77	-	-
2	66592.18	122850.64	-	-
3	66592.45	122852.54	-	-
4	66592.57	122854.45	-	-
5	66592.53	122856.37	-	-
6	66592.34	122858.28	-	-
7	66592	122860.17	-	-
8	66591.5	122862.02	-	-
9	66590.85	122863.83	-	-
10	66590.06	122865.58	-	-
11	66589.13	122867.26	-	-
12	66588.07	122868.86	-	-
13	66586.88	122870.36	-	-
14	66585.57	122871.77	-	-
15	66584.15	122873.06	-	-
16	66582.64	122874.24	-	-
17	66581.03	122875.29	-	-
18	66579.34	122876.2	-	-
19	66577.59	122876.98	-	-
20	66575.77	122877.61	-	-
21	66573.92	122878.09	-	-
22	66572.03	122878.43	-	-
23	66569.35	122879.24	-	-



ДОКУМЕНТ ПОДПИСАН
ЭЛЕКТРОННОЙ ПОДПИСЬЮ

Сертификат: 00ВВ056В7401СВ38D2В3576АСDС8425108

Владелец: ФЕДЕРАЛЬНАЯ СЛУЖБА ГОСУДАРСТВЕННОЙ

РЕГИСТРАЦИИ, КАДАСТРА И КАРТОГРАФИИ

Действителен: с 27.06.2023 по 19.09.2024

полное наименование должности

инициалы, фамилия

Земельный участок

вид объекта недвижимости

Лист № 32 раздела 4.2

Всего листов раздела 4.2: 408

Всего разделов: 8

Всего листов выписки: 586

22.01.2024г. № КУВИ-001/2024-17280814

Кадастровый номер:

78:42:0016201:2

1	2	3	4	5
24	66567.79	122880.88	-	-
25	66566.13	122882.42	-	-
26	66564.37	122883.84	-	-
27	66562.52	122885.15	-	-
28	66560.58	122886.32	-	-
29	66558.57	122887.37	-	-
30	66556.5	122888.28	-	-
31	66554.37	122889.04	-	-
32	66552.19	122889.67	-	-
33	66549.98	122890.14	-	-
34	66547.74	122890.47	-	-
35	66545.48	122890.65	-	-
36	66543.22	122890.67	-	-
37	66540.95	122890.55	-	-
38	66538.71	122890.27	-	-
39	66536.48	122889.85	-	-
40	66534.29	122889.27	-	-
41	66532.15	122888.55	-	-
42	66530.05	122887.69	-	-
43	66528.02	122886.69	-	-
44	66526.06	122885.56	-	-
45	66524.18	122884.3	-	-
46	66522.39	122882.92	-	-
47	66520.1	122883.28	-	-
48	66517.8	122883.5	-	-
49	66515.48	122883.59	-	-
50	66513.17	122883.54	-	-
51	66510.87	122883.34	-	-
52	66508.58	122883.01	-	-



ДОКУМЕНТ ПОДПИСАН
ЭЛЕКТРОННОЙ ПОДПИСЬЮ

Сертификат: 00ВВ056В7401СВ38Д2В3576АСДС8425108

Владелец: ФЕДЕРАЛЬНАЯ СЛУЖБА ГОСУДАРСТВЕННОЙ

РЕГИСТРАЦИИ, КАДАСТРА И КАРТОГРАФИИ

Действителен: с 27.06.2023 по 19.09.2024

полное наименование должности

инициалы, фамилия

Земельный участок

вид объекта недвижимости

Лист № 33 раздела 4.2

Всего листов раздела 4.2: 408

Всего разделов: 8

Всего листов выписки: 586

22.01.2024г. № КУВИ-001/2024-17280814

Кадастровый номер:

78:42:0016201:2

1	2	3	4	5
53	66506.31	122882.55	-	-
54	66504.08	122881.94	-	-
55	66501.88	122881.21	-	-
56	66499.74	122880.34	-	-
57	66497.65	122879.35	-	-
58	66495.62	122878.23	-	-
59	66493.67	122877	-	-
60	66491.99	122875.03	-	-
61	66490.44	122872.97	-	-
62	66489.02	122870.83	-	-
63	66487.72	122868.59	-	-
64	66486.57	122866.29	-	-
65	66485.56	122863.92	-	-
66	66484.69	122861.49	-	-
67	66483.97	122859.02	-	-
68	66483.4	122856.5	-	-
69	66482.99	122853.96	-	-
70	66482.72	122851.39	-	-
71	66482.62	122848.82	-	-
72	66482.67	122846.24	-	-
73	66482.88	122843.67	-	-
74	66483.24	122841.12	-	-
75	66483.75	122838.59	-	-
76	66484.42	122836.1	-	-
77	66485.24	122833.65	-	-
78	66486.2	122831.26	-	-
79	66487.31	122828.93	-	-
80	66488.55	122826.68	-	-
81	66489.93	122824.5	-	-



ДОКУМЕНТ ПОДПИСАН
ЭЛЕКТРОННОЙ ПОДПИСЬЮ

Сертификат: 00ВВ056В7401СВ38D2В3576АСDС8425108

Владелец: ФЕДЕРАЛЬНАЯ СЛУЖБА ГОСУДАРСТВЕННОЙ

РЕГИСТРАЦИИ, КАДАСТРА И КАРТОГРАФИИ

Действителен: с 27.06.2023 по 19.09.2024

полное наименование должности

инициалы, фамилия

Земельный участок

вид объекта недвижимости

Лист № 34 раздела 4.2

Всего листов раздела 4.2: 408

Всего разделов: 8

Всего листов выписки: 586

22.01.2024г. № КУВИ-001/2024-17280814

Кадастровый номер:

78:42:0016201:2

1	2	3	4	5
82	66491.44	122822.41	-	-
83	66493.07	122820.41	-	-
84	66494.82	122818.52	-	-
85	66496.68	122816.73	-	-
86	66498.64	122815.06	-	-
87	66500.71	122813.52	-	-
88	66508.27	122810.51	-	-
89	66511.92	122809.15	-	-
90	66515.63	122807.94	-	-
91	66519.39	122806.87	-	-
92	66523.18	122805.95	-	-
93	66527	122805.18	-	-
94	66530.86	122804.56	-	-
95	66534.73	122804.09	-	-
96	66538.62	122803.76	-	-
97	66542.52	122803.6	-	-
98	66546.42	122803.58	-	-
99	66550.32	122803.71	-	-
100	66554.21	122804	-	-
101	66558.09	122804.44	-	-
102	66561.94	122805.03	-	-
103	66565.78	122805.77	-	-
104	66567.93	122806.02	-	-
105	66570.06	122806.43	-	-
106	66572.15	122806.99	-	-
107	66574.2	122807.69	-	-
108	66576.2	122808.53	-	-
109	66578.13	122809.51	-	-
110	66579.99	122810.62	-	-



ДОКУМЕНТ ПОДПИСАН
ЭЛЕКТРОННОЙ ПОДПИСЬЮ

Сертификат: 00ВВ056В7401СВ38Д2В3576АСДС8425108

Владелец: ФЕДЕРАЛЬНАЯ СЛУЖБА ГОСУДАРСТВЕННОЙ

РЕГИСТРАЦИИ, КАДАСТРА И КАРТОГРАФИИ

Действителен: с 27.06.2023 по 19.09.2024

полное наименование должности

инициалы, фамилия

Земельный участок

вид объекта недвижимости

Лист № 35 раздела 4.2

Всего листов раздела 4.2: 408

Всего разделов: 8

Всего листов выписки: 586

22.01.2024г. № КУВИ-001/2024-17280814

Кадастровый номер:

78:42:0016201:2

1	2	3	4	5
111	66581.77	122811.86	-	-
112	66583.46	122813.22	-	-
113	66585.05	122814.69	-	-
114	66586.53	122816.27	-	-
115	66587.9	122817.95	-	-
116	66589.15	122819.73	-	-
117	66590.27	122821.58	-	-
118	66591.26	122823.51	-	-
119	66592.11	122825.5	-	-
120	66592.82	122827.55	-	-
121	66593.38	122829.64	-	-
122	66593.8	122831.77	-	-
123	66594.07	122833.92	-	-
124	66594.19	122836.08	-	-
125	66594.16	122838.25	-	-
126	66593.97	122840.41	-	-
127	66593.64	122842.55	-	-
128	66593.16	122844.67	-	-
129	66592.53	122846.74	-	-
1	66591.76	122848.77	-	-



ДОКУМЕНТ ПОДПИСАН
ЭЛЕКТРОННОЙ ПОДПИСЬЮ

Сертификат: 00ВВ056В7401СВ38D2В3576АСDC8425108

Владелец: ФЕДЕРАЛЬНАЯ СЛУЖБА ГОСУДАРСТВЕННОЙ

РЕГИСТРАЦИИ, КАДАСТРА И КАРТОГРАФИИ

Действителен: с 27.06.2023 по 19.09.2024

полное наименование должности

инициалы, фамилия

Земельный участок

вид объекта недвижимости

Лист № 36 раздела 4.2

Всего листов раздела 4.2: 408

Всего разделов: 8

Всего листов выписки: 586

22.01.2024г. № КУВИ-001/2024-17280814

Кадастровый номер:

78:42:0016201:2

Сведения о характерных точках границы части (частей) земельного участка

Учетный номер части: 78:42:0016201:2/54

Система координат СК-1964

Номер точки	Координаты, м		Описание закрепления на местности	Средняя квадратичная погрешность определения координат характерных точек границ земельного участка, м
	X	Y		
1	2	3	4	5
1	66400.7	121761.39	-	-
2	66400.72	121762.47	-	-
3	66400.9	121763.55	-	-
4	66401.22	121764.59	-	-
5	66401.68	121765.58	-	-
6	66402.27	121766.49	-	-
7	66402.97	121767.32	-	-
8	66403.79	121768.05	-	-
9	66404.69	121768.65	-	-
10	66405.67	121769.13	-	-
11	66406.71	121769.47	-	-
12	66407.78	121769.67	-	-
13	66408.87	121769.72	-	-
14	66409.9	121769.64	-	-
15	66410.93	121769.72	-	-
16	66411.94	121769.93	-	-
17	66412.92	121770.28	-	-
18	66413.83	121770.76	-	-
19	66414.67	121771.37	-	-
20	66415.42	121772.08	-	-
21	66416.06	121772.9	-	-
22	66416.59	121773.79	-	-
23	66416.99	121774.75	-	-
24	66417.21	121775.7	-	-



ДОКУМЕНТ ПОДПИСАН
ЭЛЕКТРОННОЙ ПОДПИСЬЮ

Сертификат: 00ВВ056В7401СВ38Д2В3576АСДС8425108

Владелец: ФЕДЕРАЛЬНАЯ СЛУЖБА ГОСУДАРСТВЕННОЙ

РЕГИСТРАЦИИ, КАДАСТРА И КАРТОГРАФИИ

Действителен: с 27.06.2023 по 19.09.2024

полное наименование должности

инициалы, фамилия

Земельный участок

вид объекта недвижимости

Лист № 37 раздела 4.2

Всего листов раздела 4.2: 408

Всего разделов: 8

Всего листов выписки: 586

22.01.2024г. № КУВИ-001/2024-17280814

Кадастровый номер:

78:42:0016201:2

1	2	3	4	5
25	66417.59	121776.6	-	-
26	66418.09	121777.44	-	-
27	66418.73	121778.19	-	-
28	66419.46	121778.83	-	-
29	66420.29	121779.35	-	-
30	66421.19	121779.74	-	-
31	66422.14	121779.98	-	-
32	66423.12	121780.07	-	-
33	66424.1	121780.02	-	-
34	66425.05	121779.81	-	-
35	66425.97	121779.45	-	-
36	66426.81	121778.96	-	-
37	66427.58	121778.35	-	-
38	66428.15	121777.76	-	-
39	66428.61	121777.08	-	-
40	66428.94	121776.33	-	-
41	66429.14	121775.53	-	-
42	66429.2	121774.71	-	-
43	66429.11	121773.89	-	-
44	66428.87	121773.11	-	-
45	66428.51	121772.37	-	-
46	66428.02	121771.71	-	-
47	66427.42	121771.15	-	-
48	66426.73	121770.7	-	-
49	66425.98	121770.38	-	-
50	66425.18	121770.2	-	-
51	66423.79	121769.65	-	-
52	66422.47	121768.98	-	-
53	66421.22	121768.18	-	-



ДОКУМЕНТ ПОДПИСАН
ЭЛЕКТРОННОЙ ПОДПИСЬЮ

Сертификат: 00ВВ056В7401СВ38D2В3576АСDC8425108

Владелец: ФЕДЕРАЛЬНАЯ СЛУЖБА ГОСУДАРСТВЕННОЙ

РЕГИСТРАЦИИ, КАДАСТРА И КАРТОГРАФИИ

Действителен: с 27.06.2023 по 19.09.2024

полное наименование должности

инициалы, фамилия

Земельный участок

вид объекта недвижимости

Лист № 38 раздела 4.2

Всего листов раздела 4.2: 408

Всего разделов: 8

Всего листов выписки: 586

22.01.2024г. № КУВИ-001/2024-17280814

Кадастровый номер:

78:42:0016201:2

1	2	3	4	5
54	66420.04	121767.27	-	-
55	66418.96	121766.25	-	-
56	66417.98	121765.13	-	-
57	66417.11	121763.93	-	-
58	66416.36	121762.64	-	-
59	66415.74	121761.3	-	-
60	66415.25	121759.9	-	-
61	66415	121758.9	-	-
62	66414.6	121757.96	-	-
63	66414.07	121757.08	-	-
64	66413.4	121756.3	-	-
65	66412.63	121755.63	-	-
66	66411.76	121755.09	-	-
67	66410.81	121754.69	-	-
68	66409.82	121754.44	-	-
69	66408.8	121754.34	-	-
70	66407.78	121754.4	-	-
71	66406.78	121754.62	-	-
72	66405.72	121754.49	-	-
73	66404.7	121754.21	-	-
74	66403.73	121753.78	-	-
75	66402.82	121753.23	-	-
76	66402.01	121752.55	-	-
77	66401.3	121751.76	-	-
78	66400.71	121750.87	-	-
79	66400.26	121749.92	-	-
80	66399.95	121748.9	-	-
81	66399.78	121747.86	-	-
82	66399.77	121746.8	-	-



ДОКУМЕНТ ПОДПИСАН
ЭЛЕКТРОННОЙ ПОДПИСЬЮ

Сертификат: 00ВВ056В7401СВ38D2В3576АСDС8425108

Владелец: ФЕДЕРАЛЬНАЯ СЛУЖБА ГОСУДАРСТВЕННОЙ

РЕГИСТРАЦИИ, КАДАСТРА И КАРТОГРАФИИ

Действителен: с 27.06.2023 по 19.09.2024

полное наименование должности

инициалы, фамилия

Земельный участок

вид объекта недвижимости

Лист № 39 раздела 4.2

Всего листов раздела 4.2: 408

Всего разделов: 8

Всего листов выписки: 586

22.01.2024г. № КУВИ-001/2024-17280814

Кадастровый номер:

78:42:0016201:2

1	2	3	4	5
83	66399.11	121746.17	-	-
84	66398.36	121745.66	-	-
85	66397.54	121745.28	-	-
86	66396.67	121745.04	-	-
87	66395.77	121744.95	-	-
88	66394.86	121745	-	-
89	66393.98	121745.2	-	-
90	66393.14	121745.53	-	-
91	66392.37	121746.01	-	-
92	66391.68	121746.59	-	-
93	66391.1	121747.29	-	-
94	66390.64	121748.07	-	-
95	66390.31	121748.91	-	-
96	66390.12	121749.8	-	-
97	66390.08	121750.7	-	-
98	66390.19	121751.6	-	-
99	66390.44	121752.47	-	-
100	66390.83	121753.28	-	-
101	66391.35	121754.03	-	-
102	66391.98	121754.68	-	-
103	66392.71	121755.21	-	-
104	66393.52	121755.63	-	-
105	66394.34	121755.39	-	-
106	66395.19	121755.3	-	-
107	66396.04	121755.34	-	-
108	66396.87	121755.53	-	-
109	66397.67	121755.85	-	-
110	66398.4	121756.29	-	-
111	66399.04	121756.84	-	-



ДОКУМЕНТ ПОДПИСАН
ЭЛЕКТРОННОЙ ПОДПИСЬЮ

Сертификат: 00ВВ056В7401СВ38D2В3576АСDС8425108

Владелец: ФЕДЕРАЛЬНАЯ СЛУЖБА ГОСУДАРСТВЕННОЙ

РЕГИСТРАЦИИ, КАДАСТРА И КАРТОГРАФИИ

Действителен: с 27.06.2023 по 19.09.2024

полное наименование должности

инициалы, фамилия

Земельный участок

вид объекта недвижимости

Лист № 40 раздела 4.2

Всего листов раздела 4.2: 408

Всего разделов: 8

Всего листов выписки: 586

22.01.2024г. № КУВИ-001/2024-17280814

Кадастровый номер:

78:42:0016201:2

1	2	3	4	5
112	66399.59	121757.5	-	-
113	66400.03	121758.23	-	-
114	66400.34	121759.03	-	-
115	66400.52	121759.86	-	-
116	66400.56	121760.72	-	-
1	66400.7	121761.39	-	-
1	66433.76	121751.94	-	-
2	66435.51	121752.72	-	-
3	66437.2	121753.65	-	-
4	66438.81	121754.7	-	-
5	66440.33	121755.87	-	-
6	66441.76	121757.16	-	-
7	66443.08	121758.55	-	-
8	66444.29	121760.05	-	-
9	66445.38	121761.63	-	-
10	66446.34	121763.3	-	-
11	66447.17	121765.03	-	-
12	66447.86	121766.82	-	-
13	66448.42	121768.67	-	-
14	66448.82	121770.55	-	-
15	66449.08	121772.45	-	-
16	66449.19	121774.37	-	-
17	66449.15	121776.29	-	-
18	66448.96	121778.21	-	-
19	66448.62	121780.1	-	-
20	66448.13	121781.96	-	-
21	66447.51	121783.78	-	-
22	66446.74	121785.54	-	-
23	66445.83	121787.24	-	-



ДОКУМЕНТ ПОДПИСАН
ЭЛЕКТРОННОЙ ПОДПИСЬЮ

Сертификат: 00ВВ056В7401СВ38D2В3576АСDС8425108

Владелец: ФЕДЕРАЛЬНАЯ СЛУЖБА ГОСУДАРСТВЕННОЙ

РЕГИСТРАЦИИ, КАДАСТРА И КАРТОГРАФИИ

Действителен: с 27.06.2023 по 19.09.2024

полное наименование должности

инициалы, фамилия

Земельный участок

вид объекта недвижимости

Лист № 41 раздела 4.2

Всего листов раздела 4.2: 408

Всего разделов: 8

Всего листов выписки: 586

22.01.2024г. № КУВИ-001/2024-17280814

Кадастровый номер:

78:42:0016201:2

1	2	3	4	5
24	66444.8	121788.86	-	-
25	66443.65	121790.39	-	-
26	66442.38	121791.84	-	-
27	66441	121793.18	-	-
28	66439.44	121794.49	-	-
29	66437.79	121795.68	-	-
30	66436.05	121796.74	-	-
31	66434.23	121797.66	-	-
32	66432.35	121798.44	-	-
33	66430.42	121799.07	-	-
34	66428.44	121799.55	-	-
35	66426.43	121799.88	-	-
36	66424.4	121800.05	-	-
37	66422.36	121800.06	-	-
38	66420.33	121799.91	-	-
39	66418.32	121799.61	-	-
40	66416.33	121799.15	-	-
41	66414.39	121798.54	-	-
42	66412.5	121797.79	-	-
43	66410.68	121796.88	-	-
44	66408.92	121795.84	-	-
45	66407.26	121794.67	-	-
46	66405.69	121793.38	-	-
47	66404.23	121791.96	-	-
48	66402.87	121790.44	-	-
49	66401.65	121788.82	-	-
50	66399.76	121788.25	-	-
51	66397.91	121787.56	-	-
52	66396.12	121786.74	-	-



ДОКУМЕНТ ПОДПИСАН
ЭЛЕКТРОННОЙ ПОДПИСЬЮ

Сертификат: 00ВВ056В7401СВ38D2В3576АСDC8425108

Владелец: ФЕДЕРАЛЬНАЯ СЛУЖБА ГОСУДАРСТВЕННОЙ

РЕГИСТРАЦИИ, КАДАСТРА И КАРТОГРАФИИ

Действителен: с 27.06.2023 по 19.09.2024

полное наименование должности

инициалы, фамилия

Земельный участок

вид объекта недвижимости

Лист № 42 раздела 4.2

Всего листов раздела 4.2: 408

Всего разделов: 8

Всего листов выписки: 586

22.01.2024г. № КУВИ-001/2024-17280814

Кадастровый номер:

78:42:0016201:2

1	2	3	4	5
53	66394.39	121785.8	-	-
54	66392.73	121784.73	-	-
55	66391.15	121783.55	-	-
56	66389.65	121782.26	-	-
57	66388.26	121780.87	-	-
58	66386.96	121779.39	-	-
59	66385.77	121777.82	-	-
60	66384.69	121776.17	-	-
61	66383.74	121774.44	-	-
62	66382.91	121772.66	-	-
63	66381.2	121771.59	-	-
64	66379.59	121770.39	-	-
65	66378.08	121769.07	-	-
66	66376.67	121767.63	-	-
67	66375.39	121766.09	-	-
68	66374.22	121764.45	-	-
69	66373.19	121762.72	-	-
70	66372.3	121760.92	-	-
71	66371.56	121759.05	-	-
72	66370.96	121757.14	-	-
73	66370.51	121755.18	-	-
74	66370.22	121753.19	-	-
75	66370.09	121751.18	-	-
76	66370.12	121749.17	-	-
77	66370.3	121747.17	-	-
78	66370.64	121745.19	-	-
79	66371.13	121743.25	-	-
80	66371.78	121741.34	-	-
81	66372.57	121739.5	-	-



ДОКУМЕНТ ПОДПИСАН
ЭЛЕКТРОННОЙ ПОДПИСЬЮ

Сертификат: 00ВВ056В7401СВ38D2В3576АСDС8425108

Владелец: ФЕДЕРАЛЬНАЯ СЛУЖБА ГОСУДАРСТВЕННОЙ

РЕГИСТРАЦИИ, КАДАСТРА И КАРТОГРАФИИ

Действителен: с 27.06.2023 по 19.09.2024

полное наименование должности

инициалы, фамилия

Земельный участок

вид объекта недвижимости

Лист № 43 раздела 4.2

Всего листов раздела 4.2: 408

Всего разделов: 8

Всего листов выписки: 586

22.01.2024г. № КУВИ-001/2024-17280814

Кадастровый номер:

78:42:0016201:2

1	2	3	4	5
82	66373.51	121737.72	-	-
83	66374.58	121736.02	-	-
84	66375.79	121734.41	-	-
85	66377.11	121732.9	-	-
86	66378.55	121731.5	-	-
87	66380.1	121730.22	-	-
88	66381.74	121729.06	-	-
89	66383.47	121728.03	-	-
90	66385.27	121727.15	-	-
91	66387.14	121726.4	-	-
92	66389.06	121725.81	-	-
93	66391.02	121725.37	-	-
94	66393.01	121725.09	-	-
95	66395.01	121724.96	-	-
96	66397.02	121724.99	-	-
97	66399.02	121725.18	-	-
98	66401	121725.52	-	-
99	66402.95	121726.02	-	-
100	66404.85	121726.67	-	-
101	66406.69	121727.47	-	-
102	66408.47	121728.41	-	-
103	66410.16	121729.49	-	-
104	66411.77	121730.69	-	-
105	66413.28	121732.02	-	-
106	66414.68	121733.47	-	-
107	66415.7	121734.57	-	-
108	66416.8	121735.61	-	-
109	66418.7	121736.3	-	-
110	66420.56	121737.13	-	-



ДОКУМЕНТ ПОДПИСАН
ЭЛЕКТРОННОЙ ПОДПИСЬЮ

Сертификат: 00ВВ056В7401СВ38Д2В3576АСДС8425108

Владелец: ФЕДЕРАЛЬНАЯ СЛУЖБА ГОСУДАРСТВЕННОЙ

РЕГИСТРАЦИИ, КАДАСТРА И КАРТОГРАФИИ

Действителен: с 27.06.2023 по 19.09.2024

полное наименование должности

инициалы, фамилия

Земельный участок

вид объекта недвижимости

Лист № 44 раздела 4.2

Всего листов раздела 4.2: 408

Всего разделов: 8

Всего листов выписки: 586

22.01.2024г. № КУВИ-001/2024-17280814

Кадастровый номер:

78:42:0016201:2

1	2	3	4	5
111	66422.34	121738.11	-	-
112	66424.04	121739.22	-	-
113	66425.65	121740.45	-	-
114	66427.17	121741.8	-	-
115	66428.58	121743.27	-	-
116	66429.87	121744.83	-	-
117	66431.04	121746.49	-	-
118	66432.08	121748.24	-	-
119	66432.99	121750.05	-	-
1	66433.76	121751.94	-	-



ДОКУМЕНТ ПОДПИСАН
ЭЛЕКТРОННОЙ ПОДПИСЬЮ

Сертификат: 00ВВ056В7401СВ38D2В3576АСDС8425108

Владелец: ФЕДЕРАЛЬНАЯ СЛУЖБА ГОСУДАРСТВЕННОЙ

РЕГИСТРАЦИИ, КАДАСТРА И КАРТОГРАФИИ

Действителен: с 27.06.2023 по 19.09.2024

полное наименование должности

инициалы, фамилия

Земельный участок

вид объекта недвижимости

Лист № 45 раздела 4.2

Всего листов раздела 4.2: 408

Всего разделов: 8

Всего листов выписки: 586

22.01.2024г. № КУВИ-001/2024-17280814

Кадастровый номер:

78:42:0016201:2

Сведения о характерных точках границы части (частей) земельного участка

Учетный номер части: 78:42:0016201:2/55

Система координат СК-1964

Номер точки	Координаты, м		Описание закрепления на местности	Средняя квадратичная погрешность определения координат характерных точек границ земельного участка, м
	X	Y		
1	2	3	4	5
1	67227.72	122158.66	-	-
2	67225.97	122157.92	-	-
3	67224.18	122157.32	-	-
4	67222.34	122156.86	-	-
5	67220.48	122156.54	-	-
6	67218.59	122156.37	-	-
7	67216.7	122156.35	-	-
8	67214.82	122156.47	-	-
9	67212.94	122156.73	-	-
10	67211.1	122157.14	-	-
11	67209.29	122157.7	-	-
12	67207.53	122158.39	-	-
13	67190.48	122164.03	-	-
14	67175.3	122165.5	-	-
15	67162.32	122163.33	-	-
16	67146.24	122168.46	-	-
17	67138.9	122166.88	-	-
18	67138.09	122166.66	-	-
19	67137.26	122166.59	-	-
20	67136.44	122166.68	-	-
21	67135.64	122166.91	-	-
22	67134.9	122167.29	-	-
23	67134.23	122167.79	-	-
24	67133.67	122168.41	-	-



ДОКУМЕНТ ПОДПИСАН
ЭЛЕКТРОННОЙ ПОДПИСЬЮ

Сертификат: 00ВВ056В7401СВ38D2В3576АСDС8425108

Владелец: ФЕДЕРАЛЬНАЯ СЛУЖБА ГОСУДАРСТВЕННОЙ

РЕГИСТРАЦИИ, КАДАСТРА И КАРТОГРАФИИ

Действителен: с 27.06.2023 по 19.09.2024

полное наименование должности

инициалы, фамилия

Земельный участок

вид объекта недвижимости

Лист № 46 раздела 4.2

Всего листов раздела 4.2: 408

Всего разделов: 8

Всего листов выписки: 586

22.01.2024г. № КУВИ-001/2024-17280814

Кадастровый номер:

78:42:0016201:2

1	2	3	4	5
25	67133.24	122169.11	-	-
26	67132.93	122169.89	-	-
27	67132.77	122170.7	-	-
28	67132.77	122171.53	-	-
29	67132.91	122172.35	-	-
30	67133.2	122173.13	-	-
31	67133.63	122173.85	-	-
32	67134.8	122174.95	-	-
33	67136.07	122175.95	-	-
34	67137.41	122176.84	-	-
35	67138.83	122177.61	-	-
36	67140.3	122178.26	-	-
37	67141.83	122178.79	-	-
38	67143.39	122179.19	-	-
39	67144.98	122179.45	-	-
40	67146.59	122179.59	-	-
41	67148.2	122179.58	-	-
42	67149.81	122179.45	-	-
43	67151.4	122179.18	-	-
44	67153.26	122178.45	-	-
45	67155.16	122177.85	-	-
46	67157.11	122177.39	-	-
47	67159.08	122177.06	-	-
48	67161.07	122176.87	-	-
49	67163.06	122176.81	-	-
50	67165.06	122176.9	-	-
51	67167.05	122177.12	-	-
52	67169.01	122177.48	-	-
53	67170.95	122177.97	-	-



ДОКУМЕНТ ПОДПИСАН
ЭЛЕКТРОННОЙ ПОДПИСЬЮ

Сертификат: 00ВВ056В7401СВ38D2В3576АСDС8425108

Владелец: ФЕДЕРАЛЬНАЯ СЛУЖБА ГОСУДАРСТВЕННОЙ

РЕГИСТРАЦИИ, КАДАСТРА И КАРТОГРАФИИ

Действителен: с 27.06.2023 по 19.09.2024

полное наименование должности

инициалы, фамилия

Земельный участок

вид объекта недвижимости

Лист № 47 раздела 4.2

Всего листов раздела 4.2: 408

Всего разделов: 8

Всего листов выписки: 586

22.01.2024г. № КУВИ-001/2024-17280814

Кадастровый номер:

78:42:0016201:2

1	2	3	4	5
54	67172.85	122178.6	-	-
55	67175.74	122179.28	-	-
56	67178.66	122179.82	-	-
57	67181.6	122180.21	-	-
58	67184.57	122180.46	-	-
59	67187.54	122180.56	-	-
60	67190.51	122180.51	-	-
61	67193.47	122180.32	-	-
62	67196.43	122179.98	-	-
63	67207.94	122173.86	-	-
64	67212.06	122172.5	-	-
65	67216.22	122171.26	-	-
66	67220.41	122170.13	-	-
67	67224.63	122169.12	-	-
68	67228.88	122168.23	-	-
69	67229.57	122167.71	-	-
70	67230.17	122167.1	-	-
71	67230.66	122166.39	-	-
72	67231.04	122165.61	-	-
73	67231.28	122164.79	-	-
74	67231.38	122163.93	-	-
75	67231.35	122163.07	-	-
76	67231.18	122162.23	-	-
77	67230.87	122161.42	-	-
78	67230.44	122160.68	-	-
79	67229.89	122160.01	-	-
80	67229.24	122159.44	-	-
81	67228.51	122158.99	-	-
1	67227.72	122158.66	-	-



ДОКУМЕНТ ПОДПИСАН
ЭЛЕКТРОННОЙ ПОДПИСЬЮ

Сертификат: 00ВВ056В7401СВ38D2В3576АСDС8425108

Владелец: ФЕДЕРАЛЬНАЯ СЛУЖБА ГОСУДАРСТВЕННОЙ

РЕГИСТРАЦИИ, КАДАСТРА И КАРТОГРАФИИ

Действителен: с 27.06.2023 по 19.09.2024

полное наименование должности

инициалы, фамилия

Земельный участок

вид объекта недвижимости

Лист № 48 раздела 4.2

Всего листов раздела 4.2: 408

Всего разделов: 8

Всего листов выписки: 586

22.01.2024г. № КУВИ-001/2024-17280814

Кадастровый номер:

78:42:0016201:2

1	2	3	4	5
1	66999	122135.32	-	-
2	66990.76	122139.62	-	-
3	66990.49	122139.82	-	-
4	66990.33	122140.12	-	-
5	66990.29	122140.45	-	-
6	66990.38	122140.78	-	-
7	66990.6	122141.04	-	-
8	66990.9	122141.2	-	-
9	66998.92	122140.21	-	-
10	67033.33	122147.12	-	-
11	67058.64	122156.72	-	-
12	67077.96	122165.71	-	-
13	67119.39	122172.76	-	-
14	67120.44	122172.49	-	-
15	67121.46	122172.07	-	-
16	67122.4	122171.52	-	-
17	67123.25	122170.83	-	-
18	67124	122170.04	-	-
19	67124.63	122169.14	-	-
20	67125.12	122168.17	-	-
21	67125.47	122167.13	-	-
22	67125.67	122166.06	-	-
23	67125.72	122164.96	-	-
24	67125.61	122163.88	-	-
25	67125.35	122162.82	-	-
26	67124.94	122161.8	-	-
27	67124.39	122160.86	-	-
28	67123.71	122160	-	-
29	67122.92	122159.25	-	-



ДОКУМЕНТ ПОДПИСАН
ЭЛЕКТРОННОЙ ПОДПИСЬЮ

Сертификат: 00ВВ056В7401СВ38D2В3576АСDС8425108

Владелец: ФЕДЕРАЛЬНАЯ СЛУЖБА ГОСУДАРСТВЕННОЙ

РЕГИСТРАЦИИ, КАДАСТРА И КАРТОГРАФИИ

Действителен: с 27.06.2023 по 19.09.2024

полное наименование должности

инициалы, фамилия

Земельный участок

вид объекта недвижимости

Лист № 49 раздела 4.2

Всего листов раздела 4.2: 408

Всего разделов: 8

Всего листов выписки: 586

22.01.2024г. № КУВИ-001/2024-17280814

Кадастровый номер:

78:42:0016201:2

1	2	3	4	5
30	67122.03	122158.61	-	-
31	67121.06	122158.12	-	-
32	67085.97	122154.07	-	-
33	67042.72	122135.5	-	-
1	66999	122135.32	-	-
1	66925.06	122168.17	-	-
2	66927.2	122200.13	-	-
3	66935.22	122209.25	-	-
4	66933.92	122221.89	-	-
5	66934.66	122224.77	-	-
6	66935.26	122227.69	-	-
7	66935.71	122230.63	-	-
8	66936	122233.6	-	-
9	66936.14	122236.58	-	-
10	66936.13	122239.56	-	-
11	66935.96	122242.53	-	-
12	66935.64	122245.49	-	-
13	66935.17	122248.44	-	-
14	66934.54	122251.35	-	-
15	66933.77	122254.23	-	-
16	66932.85	122257.06	-	-
17	66931.78	122259.84	-	-
18	66930.57	122262.57	-	-
19	66929.22	122265.22	-	-
20	66927.74	122267.81	-	-
21	66926.13	122270.31	-	-
22	66924.38	122272.73	-	-
23	66922.52	122275.06	-	-
24	66920.54	122277.28	-	-



ДОКУМЕНТ ПОДПИСАН
ЭЛЕКТРОННОЙ ПОДПИСЬЮ

Сертификат: 00ВВ056В7401СВ38Д2В3576АСДС8425108

Владелец: ФЕДЕРАЛЬНАЯ СЛУЖБА ГОСУДАРСТВЕННОЙ

РЕГИСТРАЦИИ, КАДАСТРА И КАРТОГРАФИИ

Действителен: с 27.06.2023 по 19.09.2024

полное наименование должности

инициалы, фамилия

Земельный участок

вид объекта недвижимости

Лист № 50 раздела 4.2

Всего листов раздела 4.2: 408

Всего разделов: 8

Всего листов выписки: 586

22.01.2024г. № КУВИ-001/2024-17280814

Кадастровый номер:

78:42:0016201:2

1	2	3	4	5
25	66918.44	122279.4	-	-
26	66916.24	122281.41	-	-
27	66913.94	122283.3	-	-
28	66911.55	122285.07	-	-
29	66909.06	122286.72	-	-
30	66906.5	122288.24	-	-
31	66883.52	122297.34	-	-
32	66882.61	122297.47	-	-
33	66881.75	122297.77	-	-
34	66880.95	122298.21	-	-
35	66880.24	122298.78	-	-
36	66879.63	122299.46	-	-
37	66879.16	122300.24	-	-
38	66878.82	122301.09	-	-
39	66878.64	122301.98	-	-
40	66878.62	122302.9	-	-
41	66878.75	122303.8	-	-
42	66879.04	122304.66	-	-
43	66879.47	122305.47	-	-
44	66880.03	122306.18	-	-
45	66880.71	122306.79	-	-
46	66881.49	122307.27	-	-
47	66882.34	122307.62	-	-
48	66892.63	122317.98	-	-
49	66893.65	122319.06	-	-
50	66894.55	122320.24	-	-
51	66895.32	122321.52	-	-
52	66895.95	122322.86	-	-
53	66896.44	122324.27	-	-



ДОКУМЕНТ ПОДПИСАН
ЭЛЕКТРОННОЙ ПОДПИСЬЮ

Сертификат: 00ВВ056В7401СВ38D2В3576АСDС8425108

Владелец: ФЕДЕРАЛЬНАЯ СЛУЖБА ГОСУДАРСТВЕННОЙ

РЕГИСТРАЦИИ, КАДАСТРА И КАРТОГРАФИИ

Действителен: с 27.06.2023 по 19.09.2024

полное наименование должности

инициалы, фамилия

Земельный участок

вид объекта недвижимости

Лист № 51 раздела 4.2

Всего листов раздела 4.2: 408

Всего разделов: 8

Всего листов выписки: 586

22.01.2024г. № КУВИ-001/2024-17280814

Кадастровый номер:

78:42:0016201:2

1	2	3	4	5
54	66896.77	122325.72	-	-
55	66896.95	122327.2	-	-
56	66896.97	122328.69	-	-
57	66896.83	122330.17	-	-
58	66896.54	122331.63	-	-
59	66896.09	122333.05	-	-
60	66895.5	122334.42	-	-
61	66895.22	122334.88	-	-
62	66895.08	122335.4	-	-
63	66895.08	122335.94	-	-
64	66895.22	122336.46	-	-
65	66895.5	122336.93	-	-
66	66895.88	122337.31	-	-
67	66896.35	122337.57	-	-
68	66896.88	122337.7	-	-
69	66897.42	122337.69	-	-
70	66897.94	122337.54	-	-
71	66898.4	122337.26	-	-
72	66898.77	122336.87	-	-
73	66899.02	122336.39	-	-
74	66899.15	122335.87	-	-
75	66906	122321.35	-	-
76	66905.79	122319.74	-	-
77	66905.75	122318.13	-	-
78	66905.86	122316.52	-	-
79	66906.12	122314.93	-	-
80	66906.54	122313.37	-	-
81	66907.11	122311.86	-	-
82	66907.83	122310.41	-	-



ДОКУМЕНТ ПОДПИСАН
ЭЛЕКТРОННОЙ ПОДПИСЬЮ

Сертификат: 00ВВ056В7401СВ38D2В3576АСDС8425108

Владелец: ФЕДЕРАЛЬНАЯ СЛУЖБА ГОСУДАРСТВЕННОЙ

РЕГИСТРАЦИИ, КАДАСТРА И КАРТОГРАФИИ

Действителен: с 27.06.2023 по 19.09.2024

полное наименование должности

инициалы, фамилия

Земельный участок

вид объекта недвижимости

Лист № 52 раздела 4.2

Всего листов раздела 4.2: 408

Всего разделов: 8

Всего листов выписки: 586

22.01.2024г. № КУВИ-001/2024-17280814

Кадастровый номер:

78:42:0016201:2

1	2	3	4	5
83	66908.68	122309.04	-	-
84	66909.66	122307.76	-	-
85	66910.76	122306.58	-	-
86	66911.97	122305.51	-	-
87	66913.28	122304.57	-	-
88	66914.68	122303.76	-	-
89	66928.83	122290.69	-	-
90	66940.74	122270.67	-	-
91	66942.66	122268.85	-	-
92	66944.49	122266.92	-	-
93	66946.19	122264.9	-	-
94	66947.79	122262.78	-	-
95	66949.25	122260.57	-	-
96	66950.59	122258.29	-	-
97	66951.79	122255.93	-	-
98	66952.86	122253.5	-	-
99	66953.79	122251.02	-	-
100	66954.57	122248.49	-	-
101	66955.21	122245.92	-	-
102	66955.7	122243.31	-	-
103	66956.04	122240.68	-	-
104	66956.23	122238.04	-	-
105	66956.27	122235.39	-	-
106	66956.16	122232.75	-	-
107	66957.03	122230.38	-	-
108	66957.76	122227.97	-	-
109	66958.34	122225.52	-	-
110	66958.79	122223.05	-	-
111	66959.08	122220.55	-	-



ДОКУМЕНТ ПОДПИСАН
ЭЛЕКТРОННОЙ ПОДПИСЬЮ

Сертификат: 00ВВ056В7401СВ38Д2В3576АСДС8425108

Владелец: ФЕДЕРАЛЬНАЯ СЛУЖБА ГОСУДАРСТВЕННОЙ

РЕГИСТРАЦИИ, КАДАСТРА И КАРТОГРАФИИ

Действителен: с 27.06.2023 по 19.09.2024

полное наименование должности

инициалы, фамилия

Земельный участок

вид объекта недвижимости

Лист № 53 раздела 4.2

Всего листов раздела 4.2: 408

Всего разделов: 8

Всего листов выписки: 586

22.01.2024г. № КУВИ-001/2024-17280814

Кадастровый номер:

78:42:0016201:2

1	2	3	4	5
112	66959.23	122218.03	-	-
113	66959.23	122215.51	-	-
114	66959.08	122213	-	-
115	66958.79	122210.5	-	-
116	66958.34	122208.02	-	-
117	66957.76	122205.57	-	-
118	66957.03	122203.16	-	-
119	66956.15	122200.8	-	-
120	66955.15	122198.5	-	-
121	66954.39	122196.79	-	-
122	66953.77	122195.02	-	-
123	66953.3	122193.21	-	-
124	66952.99	122191.37	-	-
125	66952.83	122189.51	-	-
126	66952.82	122187.64	-	-
127	66952.97	122185.78	-	-
128	66953.27	122183.93	-	-
129	66953.73	122182.12	-	-
130	66954.33	122180.35	-	-
131	66955.08	122178.64	-	-
132	66955.96	122176.99	-	-
133	66956.99	122175.43	-	-
134	66958.13	122173.95	-	-
135	66959.4	122172.58	-	-
136	66960.77	122171.31	-	-
137	66962.25	122170.17	-	-
138	66963.82	122169.15	-	-
139	66976.83	122163.02	-	-
140	66977.74	122162.37	-	-



ДОКУМЕНТ ПОДПИСАН
ЭЛЕКТРОННОЙ ПОДПИСЬЮ

Сертификат: 00ВВ056В7401СВ38Д2В3576АСДС8425108

Владелец: ФЕДЕРАЛЬНАЯ СЛУЖБА ГОСУДАРСТВЕННОЙ

РЕГИСТРАЦИИ, КАДАСТРА И КАРТОГРАФИИ

Действителен: с 27.06.2023 по 19.09.2024

полное наименование должности

инициалы, фамилия

Земельный участок

вид объекта недвижимости

Лист № 54 раздела 4.2

Всего листов раздела 4.2: 408

Всего разделов: 8

Всего листов выписки: 586

22.01.2024г. № КУВИ-001/2024-17280814

Кадастровый номер:

78:42:0016201:2

1	2	3	4	5
141	66978.56	122161.62	-	-
142	66979.28	122160.76	-	-
143	66979.89	122159.83	-	-
144	66980.38	122158.82	-	-
145	66980.74	122157.77	-	-
146	66980.96	122156.67	-	-
147	66981.04	122155.56	-	-
148	66980.98	122154.44	-	-
149	66980.78	122153.34	-	-
150	66980.45	122152.28	-	-
151	66979.98	122151.26	-	-
152	66979.4	122150.32	-	-
153	66975.39	122142.9	-	-
154	66974.98	122142.17	-	-
155	66974.45	122141.54	-	-
156	66973.81	122141.01	-	-
157	66973.08	122140.62	-	-
158	66972.3	122140.37	-	-
159	66971.48	122140.27	-	-
160	66970.65	122140.32	-	-
161	66969.85	122140.53	-	-
162	66969.1	122140.89	-	-
163	66968.44	122141.38	-	-
164	66951.63	122148.42	-	-
165	66933.28	122153.16	-	-
166	66932.02	122153.33	-	-
167	66930.8	122153.66	-	-
168	66929.63	122154.14	-	-
169	66928.52	122154.76	-	-



ДОКУМЕНТ ПОДПИСАН
ЭЛЕКТРОННОЙ ПОДПИСЬЮ

Сертификат: 00ВВ056В7401СВ38D2В3576АСDC8425108

Владелец: ФЕДЕРАЛЬНАЯ СЛУЖБА ГОСУДАРСТВЕННОЙ

РЕГИСТРАЦИИ, КАДАСТРА И КАРТОГРАФИИ

Действителен: с 27.06.2023 по 19.09.2024

полное наименование должности

инициалы, фамилия

Земельный участок

вид объекта недвижимости

Лист № 55 раздела 4.2

Всего листов раздела 4.2: 408

Всего разделов: 8

Всего листов выписки: 586

22.01.2024г. № КУВИ-001/2024-17280814

Кадастровый номер:

78:42:0016201:2

1	2	3	4	5
170	66927.5	122155.51	-	-
171	66926.59	122156.39	-	-
172	66925.78	122157.37	-	-
173	66925.11	122158.44	-	-
174	66924.57	122159.58	-	-
175	66924.18	122160.79	-	-
176	66923.93	122162.03	-	-
177	66923.85	122163.29	-	-
178	66923.92	122164.56	-	-
179	66924.15	122165.8	-	-
180	66924.53	122167.01	-	-
1	66925.06	122168.17	-	-
1	66528.9	122208.85	-	-
2	66528.81	122210.54	-	-
3	66528.87	122212.25	-	-
4	66529.08	122213.93	-	-
5	66529.44	122215.6	-	-
6	66529.94	122217.22	-	-
7	66530.58	122218.8	-	-
8	66531.36	122220.31	-	-
9	66532.27	122221.75	-	-
10	66533.3	122223.11	-	-
11	66534.44	122224.37	-	-
12	66535.7	122225.52	-	-
13	66537.04	122226.56	-	-
14	66538.48	122227.48	-	-
15	66539.98	122228.27	-	-
16	66541.55	122228.93	-	-
17	66543.18	122229.44	-	-



ДОКУМЕНТ ПОДПИСАН
ЭЛЕКТРОННОЙ ПОДПИСЬЮ

Сертификат: 00ВВ056В7401СВ38D2В3576АСDС8425108

Владелец: ФЕДЕРАЛЬНАЯ СЛУЖБА ГОСУДАРСТВЕННОЙ

РЕГИСТРАЦИИ, КАДАСТРА И КАРТОГРАФИИ

Действителен: с 27.06.2023 по 19.09.2024

полное наименование должности

инициалы, фамилия

Земельный участок

вид объекта недвижимости

Лист № 56 раздела 4.2

Всего листов раздела 4.2: 408

Всего разделов: 8

Всего листов выписки: 586

22.01.2024г. № КУВИ-001/2024-17280814

Кадастровый номер:

78:42:0016201:2

1	2	3	4	5
18	66544.84	122229.81	-	-
19	66546.53	122230.04	-	-
20	66548.49	122230.27	-	-
21	66550.44	122230.65	-	-
22	66552.36	122231.16	-	-
23	66554.23	122231.81	-	-
24	66556.05	122232.6	-	-
25	66557.81	122233.51	-	-
26	66559.5	122234.55	-	-
27	66561.11	122235.7	-	-
28	66562.64	122236.97	-	-
29	66564.07	122238.35	-	-
30	66565.39	122239.82	-	-
31	66566.61	122241.39	-	-
32	66567.71	122243.04	-	-
33	66568.7	122244.76	-	-
34	66569.55	122246.55	-	-
35	66570.28	122248.4	-	-
36	66570.94	122250.6	-	-
37	66571.76	122252.76	-	-
38	66572.73	122254.86	-	-
39	66573.83	122256.88	-	-
40	66575.08	122258.83	-	-
41	66576.45	122260.68	-	-
42	66577.95	122262.44	-	-
43	66579.57	122264.08	-	-
44	66581.3	122265.61	-	-
45	66583.13	122267.02	-	-
46	66585.05	122268.3	-	-



ДОКУМЕНТ ПОДПИСАН
ЭЛЕКТРОННОЙ ПОДПИСЬЮ

Сертификат: 00ВВ056В7401СВ38D2В3576АСDС8425108

Владелец: ФЕДЕРАЛЬНАЯ СЛУЖБА ГОСУДАРСТВЕННОЙ

РЕГИСТРАЦИИ, КАДАСТРА И КАРТОГРАФИИ

Действителен: с 27.06.2023 по 19.09.2024

полное наименование должности

инициалы, фамилия

Земельный участок

вид объекта недвижимости

Лист № 57 раздела 4.2

Всего листов раздела 4.2: 408

Всего разделов: 8

Всего листов выписки: 586

22.01.2024г. № КУВИ-001/2024-17280814

Кадастровый номер:

78:42:0016201:2

1	2	3	4	5
47	66587.06	122269.44	-	-
48	66589.14	122270.45	-	-
49	66590.76	122271.65	-	-
50	66592.29	122272.97	-	-
51	66593.71	122274.41	-	-
52	66595.03	122275.94	-	-
53	66596.22	122277.57	-	-
54	66597.29	122279.29	-	-
55	66598.23	122281.08	-	-
56	66599.03	122282.93	-	-
57	66599.69	122284.84	-	-
58	66600.21	122286.8	-	-
59	66600.58	122288.79	-	-
60	66600.8	122290.8	-	-
61	66600.86	122292.82	-	-
62	66600.78	122294.84	-	-
63	66600.54	122296.84	-	-
64	66600.16	122298.83	-	-
65	66599.62	122300.78	-	-
66	66598.95	122302.68	-	-
67	66598.13	122304.53	-	-
68	66597.18	122306.32	-	-
69	66569.18	122393.5	-	-
70	66568.49	122394.95	-	-
71	66567.95	122396.47	-	-
72	66567.55	122398.03	-	-
73	66567.3	122399.62	-	-
74	66567.2	122401.22	-	-
75	66567.26	122402.83	-	-



ДОКУМЕНТ ПОДПИСАН
ЭЛЕКТРОННОЙ ПОДПИСЬЮ

Сертификат: 00ВВ056В7401СВ38D2В3576АСDС8425108

Владелец: ФЕДЕРАЛЬНАЯ СЛУЖБА ГОСУДАРСТВЕННОЙ

РЕГИСТРАЦИИ, КАДАСТРА И КАРТОГРАФИИ

Действителен: с 27.06.2023 по 19.09.2024

полное наименование должности

инициалы, фамилия

Земельный участок

вид объекта недвижимости

Лист № 58 раздела 4.2

Всего листов раздела 4.2: 408

Всего разделов: 8

Всего листов выписки: 586

22.01.2024г. № КУВИ-001/2024-17280814

Кадастровый номер:

78:42:0016201:2

1	2	3	4	5
76	66567.46	122404.43	-	-
77	66567.82	122406	-	-
78	66568.32	122407.53	-	-
79	66568.96	122409.01	-	-
80	66569.74	122410.41	-	-
81	66570.65	122411.74	-	-
82	66571.68	122412.98	-	-
83	66572.82	122414.11	-	-
84	66574.07	122415.14	-	-
85	66575.4	122416.04	-	-
86	66576.81	122416.81	-	-
87	66578.29	122417.44	-	-
88	66579.83	122417.93	-	-
89	66581.4	122418.27	-	-
90	66583	122418.47	-	-
91	66584.61	122418.51	-	-
92	66586.21	122418.4	-	-
93	66587.8	122418.14	-	-
94	66589.36	122417.73	-	-
95	66590.87	122417.18	-	-
96	66592.32	122416.48	-	-
97	66593.7	122415.65	-	-
98	66595	122414.7	-	-
99	66596.2	122413.63	-	-
100	66597.3	122412.45	-	-
101	66617.22	122402.6	-	-
102	66671	122406.37	-	-
103	66705.44	122412.82	-	-
104	66742.12	122407.58	-	-



ДОКУМЕНТ ПОДПИСАН
ЭЛЕКТРОННОЙ ПОДПИСЬЮ

Сертификат: 00ВВ056В7401СВ38D2В3576АСDС8425108

Владелец: ФЕДЕРАЛЬНАЯ СЛУЖБА ГОСУДАРСТВЕННОЙ

РЕГИСТРАЦИИ, КАДАСТРА И КАРТОГРАФИИ

Действителен: с 27.06.2023 по 19.09.2024

полное наименование должности

инициалы, фамилия

Земельный участок

вид объекта недвижимости

Лист № 59 раздела 4.2

Всего листов раздела 4.2: 408

Всего разделов: 8

Всего листов выписки: 586

22.01.2024г. № КУВИ-001/2024-17280814

Кадастровый номер:

78:42:0016201:2

1	2	3	4	5
105	66770.36	122395.64	-	-
106	66773.03	122395.21	-	-
107	66775.67	122394.63	-	-
108	66778.27	122393.89	-	-
109	66780.82	122393	-	-
110	66783.32	122391.97	-	-
111	66785.75	122390.78	-	-
112	66788.11	122389.46	-	-
113	66790.39	122388	-	-
114	66792.57	122386.41	-	-
115	66794.66	122384.69	-	-
116	66796.65	122382.85	-	-
117	66798.52	122380.9	-	-
118	66800.27	122378.84	-	-
119	66801.9	122376.68	-	-
120	66803.4	122374.43	-	-
121	66804.76	122372.1	-	-
122	66805.98	122369.68	-	-
123	66807.06	122367.2	-	-
124	66808	122364.67	-	-
125	66819.6	122340.83	-	-
126	66820.31	122339.46	-	-
127	66821.17	122338.17	-	-
128	66822.15	122336.98	-	-
129	66823.25	122335.9	-	-
130	66824.45	122334.93	-	-
131	66825.75	122334.09	-	-
132	66827.12	122333.39	-	-
133	66828.56	122332.83	-	-



ДОКУМЕНТ ПОДПИСАН
ЭЛЕКТРОННОЙ ПОДПИСЬЮ

Сертификат: 00ВВ056В7401СВ38D2В3576АСDС8425108

Владелец: ФЕДЕРАЛЬНАЯ СЛУЖБА ГОСУДАРСТВЕННОЙ

РЕГИСТРАЦИИ, КАДАСТРА И КАРТОГРАФИИ

Действителен: с 27.06.2023 по 19.09.2024

полное наименование должности

инициалы, фамилия

Земельный участок

вид объекта недвижимости

Лист № 60 раздела 4.2

Всего листов раздела 4.2: 408

Всего разделов: 8

Всего листов выписки: 586

22.01.2024г. № КУВИ-001/2024-17280814

Кадастровый номер:

78:42:0016201:2

1	2	3	4	5
134	66830.05	122332.42	-	-
135	66831.57	122332.16	-	-
136	66833.11	122332.06	-	-
137	66834.65	122332.11	-	-
138	66836.18	122332.33	-	-
139	66837.68	122332.7	-	-
140	66839.14	122333.22	-	-
141	66840.53	122333.88	-	-
142	66841.85	122334.68	-	-
143	66843.08	122335.62	-	-
144	66844.21	122336.67	-	-
145	66845.22	122337.83	-	-
146	66846.11	122339.09	-	-
147	66846.87	122340.44	-	-
148	66847.49	122341.85	-	-
149	66847.96	122343.32	-	-
150	66848.28	122344.83	-	-
151	66848.44	122346.37	-	-
152	66848.44	122347.91	-	-
153	66848.29	122349.45	-	-
154	66847.98	122350.96	-	-
155	66847.52	122352.44	-	-
156	66846.92	122353.86	-	-
157	66827.8	122393.6	-	-
158	66824.24	122396.25	-	-
159	66820.77	122399.03	-	-
160	66817.41	122401.93	-	-
161	66814.15	122404.95	-	-
162	66810.99	122408.08	-	-



ДОКУМЕНТ ПОДПИСАН
ЭЛЕКТРОННОЙ ПОДПИСЬЮ

Сертификат: 00ВВ056В7401СВ38Д2В3576АСДС8425108

Владелец: ФЕДЕРАЛЬНАЯ СЛУЖБА ГОСУДАРСТВЕННОЙ

РЕГИСТРАЦИИ, КАДАСТРА И КАРТОГРАФИИ

Действителен: с 27.06.2023 по 19.09.2024

полное наименование должности

инициалы, фамилия

Земельный участок

вид объекта недвижимости

Лист № 61 раздела 4.2

Всего листов раздела 4.2: 408

Всего разделов: 8

Всего листов выписки: 586

22.01.2024г. № КУВИ-001/2024-17280814

Кадастровый номер:

78:42:0016201:2

1	2	3	4	5
163	66807.95	122411.32	-	-
164	66805.03	122414.66	-	-
165	66802.22	122418.1	-	-
166	66799.54	122421.64	-	-
167	66796.98	122425.27	-	-
168	66794.55	122428.99	-	-
169	66792.25	122432.79	-	-
170	66790.08	122436.67	-	-
171	66788.06	122440.62	-	-
172	66786.17	122444.64	-	-
173	66784.43	122448.73	-	-
174	66782.83	122452.87	-	-
175	66781.37	122457.07	-	-
176	66780.07	122461.32	-	-
177	66780.42	122465.57	-	-
178	66780.63	122469.83	-	-
179	66780.68	122474.1	-	-
180	66780.57	122478.36	-	-
181	66780.31	122482.62	-	-
182	66779.9	122486.87	-	-
183	66779.33	122491.1	-	-
184	66778.61	122495.3	-	-
185	66777.74	122499.48	-	-
186	66776.72	122503.62	-	-
187	66775.56	122507.73	-	-
188	66774.71	122510.37	-	-
189	66774.01	122513.07	-	-
190	66773.47	122515.79	-	-
191	66773.09	122518.55	-	-



ДОКУМЕНТ ПОДПИСАН
ЭЛЕКТРОННОЙ ПОДПИСЬЮ

Сертификат: 00ВВ056В7401СВ38D2В3576АСDC8425108

Владелец: ФЕДЕРАЛЬНАЯ СЛУЖБА ГОСУДАРСТВЕННОЙ

РЕГИСТРАЦИИ, КАДАСТРА И КАРТОГРАФИИ

Действителен: с 27.06.2023 по 19.09.2024

полное наименование должности

инициалы, фамилия

Земельный участок

вид объекта недвижимости

Лист № 62 раздела 4.2

Всего листов раздела 4.2: 408

Всего разделов: 8

Всего листов выписки: 586

22.01.2024г. № КУВИ-001/2024-17280814

Кадастровый номер:

78:42:0016201:2

1	2	3	4	5
192	66772.86	122521.32	-	-
193	66772.79	122524.1	-	-
194	66772.88	122526.88	-	-
195	66773.13	122529.65	-	-
196	66773.54	122532.4	-	-
197	66774.1	122535.13	-	-
198	66774.82	122537.81	-	-
199	66775.69	122540.46	-	-
200	66776.24	122542.9	-	-
201	66776.64	122545.37	-	-
202	66776.88	122547.87	-	-
203	66776.96	122550.37	-	-
204	66776.88	122552.88	-	-
205	66776.65	122555.37	-	-
206	66776.26	122557.85	-	-
207	66775.71	122560.3	-	-
208	66775	122562.7	-	-
209	66774.15	122565.06	-	-
210	66773.15	122567.36	-	-
211	66772.01	122569.59	-	-
212	66770.72	122571.74	-	-
213	66769.31	122573.81	-	-
214	66767.76	122575.78	-	-
215	66766.1	122577.66	-	-
216	66764.32	122579.42	-	-
217	66762.43	122581.07	-	-
218	66760.44	122582.59	-	-
219	66758.35	122583.98	-	-
220	66756.19	122585.24	-	-



ДОКУМЕНТ ПОДПИСАН
ЭЛЕКТРОННОЙ ПОДПИСЬЮ

Сертификат: 00ВВ056В7401СВ38D2В3576АСDС8425108

Владелец: ФЕДЕРАЛЬНАЯ СЛУЖБА ГОСУДАРСТВЕННОЙ

РЕГИСТРАЦИИ, КАДАСТРА И КАРТОГРАФИИ

Действителен: с 27.06.2023 по 19.09.2024

полное наименование должности

инициалы, фамилия

Земельный участок

вид объекта недвижимости

Лист № 63 раздела 4.2

Всего листов раздела 4.2: 408

Всего разделов: 8

Всего листов выписки: 586

22.01.2024г. № КУВИ-001/2024-17280814

Кадастровый номер:

78:42:0016201:2

1	2	3	4	5
221	66753.95	122586.37	-	-
222	66722	122604.42	-	-
223	66688.62	122617.92	-	-
224	66687.08	122619.1	-	-
225	66685.46	122620.15	-	-
226	66683.76	122621.07	-	-
227	66681.99	122621.86	-	-
228	66680.17	122622.5	-	-
229	66678.3	122622.99	-	-
230	66676.39	122623.33	-	-
231	66674.47	122623.51	-	-
232	66672.53	122623.54	-	-
233	66670.6	122623.42	-	-
234	66668.69	122623.14	-	-
235	66666.8	122622.71	-	-
236	66664.96	122622.13	-	-
237	66663.17	122621.4	-	-
238	66661.44	122620.54	-	-
239	66659.79	122619.53	-	-
240	66658.22	122618.4	-	-
241	66656.75	122617.15	-	-
242	66655.54	122616.55	-	-
243	66654.28	122616.08	-	-
244	66652.98	122615.75	-	-
245	66651.65	122615.54	-	-
246	66650.31	122615.48	-	-
247	66648.93	122616.53	-	-
248	66647.64	122617.69	-	-
249	66646.46	122618.96	-	-



ДОКУМЕНТ ПОДПИСАН
ЭЛЕКТРОННОЙ ПОДПИСЬЮ

Сертификат: 00ВВ056В7401СВ38D2В3576АСDС8425108

Владелец: ФЕДЕРАЛЬНАЯ СЛУЖБА ГОСУДАРСТВЕННОЙ

РЕГИСТРАЦИИ, КАДАСТРА И КАРТОГРАФИИ

Действителен: с 27.06.2023 по 19.09.2024

полное наименование должности

инициалы, фамилия

Земельный участок

вид объекта недвижимости

Лист № 64 раздела 4.2

Всего листов раздела 4.2: 408

Всего разделов: 8

Всего листов выписки: 586

22.01.2024г. № КУВИ-001/2024-17280814

Кадастровый номер:

78:42:0016201:2

1	2	3	4	5
250	66645.38	122620.32	-	-
251	66644.43	122621.76	-	-
252	66643.59	122623.28	-	-
253	66642.89	122624.87	-	-
254	66642.32	122626.51	-	-
255	66641.9	122628.19	-	-
256	66641.61	122629.9	-	-
257	66641.47	122631.63	-	-
258	66641.47	122633.36	-	-
259	66641.62	122635.09	-	-
260	66641.91	122636.8	-	-
261	66642.34	122638.48	-	-
262	66642.92	122640.11	-	-
263	66643.63	122641.7	-	-
264	66646.21	122643.56	-	-
265	66648.87	122645.3	-	-
266	66651.62	122646.92	-	-
267	66654.43	122648.4	-	-
268	66657.32	122649.76	-	-
269	66660.26	122650.97	-	-
270	66663.26	122652.05	-	-
271	66666.3	122652.99	-	-
272	66669.38	122653.78	-	-
273	66672.5	122654.43	-	-
274	66675.65	122654.93	-	-
275	66678.81	122655.29	-	-
276	66681.99	122655.49	-	-
277	66685.17	122655.55	-	-
278	66688.36	122655.46	-	-



ДОКУМЕНТ ПОДПИСАН
ЭЛЕКТРОННОЙ ПОДПИСЬЮ

Сертификат: 00ВВ056В7401СВ38Д2В3576АСДС8425108

Владелец: ФЕДЕРАЛЬНАЯ СЛУЖБА ГОСУДАРСТВЕННОЙ

РЕГИСТРАЦИИ, КАДАСТРА И КАРТОГРАФИИ

Действителен: с 27.06.2023 по 19.09.2024

полное наименование должности

инициалы, фамилия

Земельный участок

вид объекта недвижимости

Лист № 65 раздела 4.2

Всего листов раздела 4.2: 408

Всего разделов: 8

Всего листов выписки: 586

22.01.2024г. № КУВИ-001/2024-17280814

Кадастровый номер:

78:42:0016201:2

1	2	3	4	5
279	66691.53	122655.22	-	-
280	66694.69	122654.83	-	-
281	66697.83	122654.3	-	-
282	66700.95	122653.62	-	-
283	66705.44	122652.67	-	-
284	66709.9	122651.56	-	-
285	66714.32	122650.31	-	-
286	66718.69	122648.9	-	-
287	66723.01	122647.35	-	-
288	66727.28	122645.64	-	-
289	66731.49	122643.8	-	-
290	66735.63	122641.8	-	-
291	66739.7	122639.67	-	-
292	66743.69	122637.4	-	-
293	66747.6	122635	-	-
294	66751.43	122632.46	-	-
295	66755.17	122629.79	-	-
296	66758.82	122626.99	-	-
297	66762.37	122624.08	-	-
298	66765.81	122621.04	-	-
299	66769.15	122617.88	-	-
300	66772.38	122614.62	-	-
301	66775.49	122611.24	-	-
302	66778.49	122607.76	-	-
303	66781.37	122604.18	-	-
304	66784.12	122600.5	-	-
305	66786.74	122596.73	-	-
306	66789.24	122592.87	-	-
307	66791.6	122588.93	-	-



ДОКУМЕНТ ПОДПИСАН
ЭЛЕКТРОННОЙ ПОДПИСЬЮ

Сертификат: 00ВВ056В7401СВ38D2В3576АСDC8425108

Владелец: ФЕДЕРАЛЬНАЯ СЛУЖБА ГОСУДАРСТВЕННОЙ

РЕГИСТРАЦИИ, КАДАСТРА И КАРТОГРАФИИ

Действителен: с 27.06.2023 по 19.09.2024

полное наименование должности

инициалы, фамилия

Земельный участок

вид объекта недвижимости

Лист № 66 раздела 4.2

Всего листов раздела 4.2: 408

Всего разделов: 8

Всего листов выписки: 586

22.01.2024г. № КУВИ-001/2024-17280814

Кадастровый номер:

78:42:0016201:2

1	2	3	4	5
308	66793.82	122584.91	-	-
309	66795.9	122580.81	-	-
310	66797.84	122576.65	-	-
311	66799.64	122572.42	-	-
312	66801.3	122568.14	-	-
313	66801.6	122499.38	-	-
314	66813.7	122458.28	-	-
315	66815.78	122455.39	-	-
316	66817.98	122452.59	-	-
317	66820.3	122449.89	-	-
318	66822.72	122447.28	-	-
319	66825.25	122444.77	-	-
320	66827.88	122442.37	-	-
321	66830.6	122440.07	-	-
322	66833.42	122437.89	-	-
323	66836.32	122435.83	-	-
324	66839.31	122433.89	-	-
325	66842.37	122432.07	-	-
326	66845.5	122430.37	-	-
327	66848.7	122428.81	-	-
328	66851.96	122427.38	-	-
329	66855.27	122426.08	-	-
330	66858.64	122424.92	-	-
331	66862.05	122423.9	-	-
332	66865.5	122423.01	-	-
333	66868.98	122422.27	-	-
334	66872.5	122421.68	-	-
335	66898.6	122385.59	-	-
336	66899.87	122384.23	-	-



ДОКУМЕНТ ПОДПИСАН
ЭЛЕКТРОННОЙ ПОДПИСЬЮ

Сертификат: 00ВВ056В7401СВ38Д2В3576АСДС8425108

Владелец: ФЕДЕРАЛЬНАЯ СЛУЖБА ГОСУДАРСТВЕННОЙ

РЕГИСТРАЦИИ, КАДАСТРА И КАРТОГРАФИИ

Действителен: с 27.06.2023 по 19.09.2024

полное наименование должности

инициалы, фамилия

Земельный участок

вид объекта недвижимости

Лист № 67 раздела 4.2

Всего листов раздела 4.2: 408

Всего разделов: 8

Всего листов выписки: 586

22.01.2024г. № КУВИ-001/2024-17280814

Кадастровый номер:

78:42:0016201:2

1	2	3	4	5
337	66901.03	122382.78	-	-
338	66902.07	122381.24	-	-
339	66902.97	122379.61	-	-
340	66903.73	122377.92	-	-
341	66904.35	122376.17	-	-
342	66904.83	122374.37	-	-
343	66905.15	122372.54	-	-
344	66905.31	122370.69	-	-
345	66905.33	122368.83	-	-
346	66905.19	122366.98	-	-
347	66904.89	122365.15	-	-
348	66904.44	122363.34	-	-
349	66903.85	122361.58	-	-
350	66903.11	122359.88	-	-
351	66902.23	122358.24	-	-
352	66901.21	122356.68	-	-
353	66900.07	122355.22	-	-
354	66898.82	122353.85	-	-
355	66897.45	122352.59	-	-
356	66895.98	122351.45	-	-
357	66894.43	122350.44	-	-
358	66849.8	122321.12	-	-
359	66848.54	122321.42	-	-
360	66847.25	122321.58	-	-
361	66845.96	122321.58	-	-
362	66844.67	122321.43	-	-
363	66843.42	122321.13	-	-
364	66842.2	122320.69	-	-
365	66841.04	122320.11	-	-



ДОКУМЕНТ ПОДПИСАН
ЭЛЕКТРОННОЙ ПОДПИСЬЮ

Сертификат: 00ВВ056В7401СВ38D2В3576АСDС8425108

Владелец: ФЕДЕРАЛЬНАЯ СЛУЖБА ГОСУДАРСТВЕННОЙ

РЕГИСТРАЦИИ, КАДАСТРА И КАРТОГРАФИИ

Действителен: с 27.06.2023 по 19.09.2024

полное наименование должности

инициалы, фамилия

Земельный участок

вид объекта недвижимости

Лист № 68 раздела 4.2

Всего листов раздела 4.2: 408

Всего разделов: 8

Всего листов выписки: 586

22.01.2024г. № КУВИ-001/2024-17280814

Кадастровый номер:

78:42:0016201:2

1	2	3	4	5
366	66839.97	122319.39	-	-
367	66838.98	122318.56	-	-
368	66838.1	122317.61	-	-
369	66837.33	122316.57	-	-
370	66836.69	122315.44	-	-
371	66836.19	122314.25	-	-
372	66835.83	122313.01	-	-
373	66835.62	122311.73	-	-
374	66835.57	122310.44	-	-
375	66835.66	122309.15	-	-
376	66835.9	122307.88	-	-
377	66836.3	122306.65	-	-
378	66836.28	122304.71	-	-
379	66836.11	122302.78	-	-
380	66835.79	122300.87	-	-
381	66835.33	122298.99	-	-
382	66834.72	122297.15	-	-
383	66833.97	122295.36	-	-
384	66833.09	122293.64	-	-
385	66832.07	122291.99	-	-
386	66830.93	122290.43	-	-
387	66829.67	122288.96	-	-
388	66828.3	122287.59	-	-
389	66826.82	122286.33	-	-
390	66825.26	122285.19	-	-
391	66823.61	122284.18	-	-
392	66821.88	122283.3	-	-
393	66820.1	122282.55	-	-
394	66818.26	122281.94	-	-



ДОКУМЕНТ ПОДПИСАН
ЭЛЕКТРОННОЙ ПОДПИСЬЮ

Сертификат: 00ВВ056В7401СВ38Д2В3576АСДС8425108

Владелец: ФЕДЕРАЛЬНАЯ СЛУЖБА ГОСУДАРСТВЕННОЙ

РЕГИСТРАЦИИ, КАДАСТРА И КАРТОГРАФИИ

Действителен: с 27.06.2023 по 19.09.2024

полное наименование должности

инициалы, фамилия

Земельный участок

вид объекта недвижимости

Лист № 69 раздела 4.2

Всего листов раздела 4.2: 408

Всего разделов: 8

Всего листов выписки: 586

22.01.2024г. № КУВИ-001/2024-17280814

Кадастровый номер:

78:42:0016201:2

1	2	3	4	5
395	66816.38	122281.48	-	-
396	66814.46	122281.17	-	-
397	66812.53	122281.01	-	-
398	66810.6	122280.99	-	-
399	66808.67	122281.13	-	-
400	66806.75	122281.42	-	-
401	66804.86	122281.85	-	-
402	66803.02	122282.44	-	-
403	66765.32	122286.45	-	-
404	66700.23	122275.53	-	-
405	66644.16	122231.4	-	-
406	66595.5	122205.6	-	-
407	66572.24	122181.88	-	-
408	66563.09	122171.81	-	-
409	66561.59	122170.76	-	-
410	66560.01	122169.84	-	-
411	66558.37	122169.05	-	-
412	66556.67	122168.39	-	-
413	66554.93	122167.86	-	-
414	66553.15	122167.48	-	-
415	66551.34	122167.23	-	-
416	66549.52	122167.13	-	-
417	66547.69	122167.17	-	-
418	66545.88	122167.36	-	-
419	66544.09	122167.68	-	-
420	66542.33	122168.15	-	-
421	66540.61	122168.76	-	-
422	66538.94	122169.5	-	-
423	66537.33	122170.36	-	-



ДОКУМЕНТ ПОДПИСАН
ЭЛЕКТРОННОЙ ПОДПИСЬЮ

Сертификат: 00ВВ056В7401СВ38D2В3576АСDC8425108

Владелец: ФЕДЕРАЛЬНАЯ СЛУЖБА ГОСУДАРСТВЕННОЙ

РЕГИСТРАЦИИ, КАДАСТРА И КАРТОГРАФИИ

Действителен: с 27.06.2023 по 19.09.2024

полное наименование должности

инициалы, фамилия

Земельный участок

вид объекта недвижимости

Лист № 70 раздела 4.2

Всего листов раздела 4.2: 408

Всего разделов: 8

Всего листов выписки: 586

22.01.2024г. № КУВИ-001/2024-17280814

Кадастровый номер:

78:42:0016201:2

1	2	3	4	5
424	66535.8	122171.35	-	-
425	66534.36	122172.46	-	-
426	66533	122173.68	-	-
427	66531.75	122175.01	-	-
1	66528.9	122208.85	-	-
1	68766.96	122179.86	-	-
2	68766.51	122180.52	-	-
3	68764.27	122181.61	-	-
4	68760.2	122184.52	-	-
5	68762.27	122198.22	-	-
6	68760.65	122198.11	-	-
7	68759.06	122197.89	-	-
8	68757.48	122197.57	-	-
9	68741.92	122200.56	-	-
10	68719.47	122202.99	-	-
11	68717.28	122203.15	-	-
12	68715.3	122203.25	-	-
13	68713.32	122203.24	-	-
14	68711.35	122203.13	-	-
15	68697.66	122205.61	-	-
16	68693.83	122206.18	-	-
17	68686.95	122206.61	-	-
18	68680.07	122206.89	-	-
19	68673.18	122207.02	-	-
20	68666.29	122207	-	-
21	68659.41	122206.83	-	-
22	68651.82	122208.57	-	-
23	68644.6	122209.84	-	-
24	68637.37	122210.98	-	-



ДОКУМЕНТ ПОДПИСАН
ЭЛЕКТРОННОЙ ПОДПИСЬЮ

Сертификат: 00ВВ056В7401СВ38D2В3576АСDC8425108

Владелец: ФЕДЕРАЛЬНАЯ СЛУЖБА ГОСУДАРСТВЕННОЙ

РЕГИСТРАЦИИ, КАДАСТРА И КАРТОГРАФИИ

Действителен: с 27.06.2023 по 19.09.2024

полное наименование должности

инициалы, фамилия

Земельный участок

вид объекта недвижимости

Лист № 71 раздела 4.2

Всего листов раздела 4.2: 408

Всего разделов: 8

Всего листов выписки: 586

22.01.2024г. № КУВИ-001/2024-17280814

Кадастровый номер:

78:42:0016201:2

1	2	3	4	5
25	68630.12	122212	-	-
26	68627.58	122212.24	-	-
27	68625.04	122212.37	-	-
28	68622.49	122212.38	-	-
29	68619.95	122212.27	-	-
30	68617.42	122212.03	-	-
31	68614.9	122211.68	-	-
32	68612.4	122211.21	-	-
33	68583.73	122214.88	-	-
34	68581.09	122215.02	-	-
35	68537.84	122215.94	-	-
36	68513.59	122217.05	-	-
37	68483.79	122223.15	-	-
38	68482.12	122223.35	-	-
39	68479.86	122223.52	-	-
40	68461.1	122224.07	-	-
41	68442.23	122226.64	-	-
42	68438.86	122226.78	-	-
43	68435.49	122226.8	-	-
44	68432.13	122226.69	-	-
45	68428.77	122226.46	-	-
46	68425.42	122226.11	-	-
47	68422.09	122225.63	-	-
48	68418.78	122225.03	-	-
49	68410.67	122224.03	-	-
50	68407.51	122223.76	-	-
51	68404.34	122223.65	-	-
52	68401.18	122223.7	-	-
53	68398.02	122223.9	-	-



ДОКУМЕНТ ПОДПИСАН
ЭЛЕКТРОННОЙ ПОДПИСЬЮ

Сертификат: 00ВВ056В7401СВ38D2В3576АСDС8425108

Владелец: ФЕДЕРАЛЬНАЯ СЛУЖБА ГОСУДАРСТВЕННОЙ

РЕГИСТРАЦИИ, КАДАСТРА И КАРТОГРАФИИ

Действителен: с 27.06.2023 по 19.09.2024

полное наименование должности

инициалы, фамилия

Земельный участок

вид объекта недвижимости

Лист № 72 раздела 4.2

Всего листов раздела 4.2: 408

Всего разделов: 8

Всего листов выписки: 586

22.01.2024г. № КУВИ-001/2024-17280814

Кадастровый номер:

78:42:0016201:2

1	2	3	4	5
54	68394.87	122224.25	-	-
55	68391.74	122224.75	-	-
56	68388.65	122225.41	-	-
57	68385.58	122226.21	-	-
58	68382.56	122227.16	-	-
59	68379.59	122228.25	-	-
60	68376.68	122229.49	-	-
61	68373.83	122230.87	-	-
62	68371.05	122232.39	-	-
63	68368.99	122233.44	-	-
64	68366.86	122234.37	-	-
65	68364.69	122235.16	-	-
66	68362.46	122235.8	-	-
67	68360.2	122236.3	-	-
68	68357.91	122236.65	-	-
69	68355.61	122236.86	-	-
70	68353.29	122236.91	-	-
71	68350.98	122236.82	-	-
72	68348.68	122236.58	-	-
73	68346.4	122236.19	-	-
74	68329.66	122231.11	-	-
75	68328.15	122230.59	-	-
76	68326.69	122229.95	-	-
77	68325.29	122229.19	-	-
78	68323.95	122228.33	-	-
79	68322.69	122227.36	-	-
80	68321.51	122226.3	-	-
81	68320.31	122227.51	-	-
82	68319.01	122228.62	-	-



ДОКУМЕНТ ПОДПИСАН
ЭЛЕКТРОННОЙ ПОДПИСЬЮ

Сертификат: 00ВВ056В7401СВ38D2В3576АСDС8425108

Владелец: ФЕДЕРАЛЬНАЯ СЛУЖБА ГОСУДАРСТВЕННОЙ

РЕГИСТРАЦИИ, КАДАСТРА И КАРТОГРАФИИ

Действителен: с 27.06.2023 по 19.09.2024

полное наименование должности

инициалы, фамилия

Земельный участок

вид объекта недвижимости

Лист № 73 раздела 4.2

Всего листов раздела 4.2: 408

Всего разделов: 8

Всего листов выписки: 586

22.01.2024г. № КУВИ-001/2024-17280814

Кадастровый номер:

78:42:0016201:2

1	2	3	4	5
83	68317.62	122229.62	-	-
84	68316.15	122230.49	-	-
85	68314.62	122231.24	-	-
86	68313.03	122231.85	-	-
87	68311.39	122232.33	-	-
88	68284.75	122238.99	-	-
89	68251.02	122251.27	-	-
90	68231.88	122260.1	-	-
91	68173.43	122280.63	-	-
92	68149.02	122288.83	-	-
93	68121.38	122299.77	-	-
94	68079.61	122324.57	-	-
95	68078.18	122325.33	-	-
96	68076.7	122325.97	-	-
97	68075.17	122326.5	-	-
98	68073.6	122326.89	-	-
99	68072.01	122327.16	-	-
100	68024.82	122333.38	-	-
101	68020.46	122333.59	-	-
102	68016.1	122333.67	-	-
103	68011.74	122333.64	-	-
104	68007.38	122333.48	-	-
105	68003.03	122333.2	-	-
106	67998.69	122332.81	-	-
107	67965.99	122329.47	-	-
108	67930.6	122324.33	-	-
109	67914.94	122322.5	-	-
110	67884.38	122314.35	-	-
111	67855.26	122300.53	-	-



ДОКУМЕНТ ПОДПИСАН
ЭЛЕКТРОННОЙ ПОДПИСЬЮ

Сертификат: 00ВВ056В7401СВ38D2В3576АСDС8425108

Владелец: ФЕДЕРАЛЬНАЯ СЛУЖБА ГОСУДАРСТВЕННОЙ

РЕГИСТРАЦИИ, КАДАСТРА И КАРТОГРАФИИ

Действителен: с 27.06.2023 по 19.09.2024

полное наименование должности

инициалы, фамилия

Земельный участок

вид объекта недвижимости

Лист № 74 раздела 4.2

Всего листов раздела 4.2: 408

Всего разделов: 8

Всего листов выписки: 586

22.01.2024г. № КУВИ-001/2024-17280814

Кадастровый номер:

78:42:0016201:2

1	2	3	4	5
112	67816.04	122289.13	-	-
113	67786.37	122279.01	-	-
114	67784.94	122278.45	-	-
115	67783.55	122277.8	-	-
116	67782.22	122277.04	-	-
117	67780.96	122276.18	-	-
118	67767.31	122266.12	-	-
119	67728.91	122250.96	-	-
120	67697.3	122235.54	-	-
121	67695.94	122234.81	-	-
122	67694.65	122233.98	-	-
123	67693.43	122233.05	-	-
124	67692.28	122232.03	-	-
125	67691.22	122230.93	-	-
126	67669.51	122206.67	-	-
127	67668.57	122205.54	-	-
128	67667.71	122204.34	-	-
129	67666.95	122203.09	-	-
130	67666.28	122201.78	-	-
131	67665.71	122200.43	-	-
132	67662.06	122190.63	-	-
133	67660.2	122188.04	-	-
134	67641.69	122177.04	-	-
135	67633.31	122177.98	-	-
136	67602.34	122180.51	-	-
137	67599.39	122182.38	-	-
138	67556.63	122187.51	-	-
139	67519.25	122197.42	-	-
140	67517.77	122197.75	-	-



ДОКУМЕНТ ПОДПИСАН
ЭЛЕКТРОННОЙ ПОДПИСЬЮ

Сертификат: 00ВВ056В7401СВ38D2В3576АСDС8425108

Владелец: ФЕДЕРАЛЬНАЯ СЛУЖБА ГОСУДАРСТВЕННОЙ

РЕГИСТРАЦИИ, КАДАСТРА И КАРТОГРАФИИ

Действителен: с 27.06.2023 по 19.09.2024

полное наименование должности

инициалы, фамилия

Земельный участок

вид объекта недвижимости

Лист № 75 раздела 4.2

Всего листов раздела 4.2: 408

Всего разделов: 8

Всего листов выписки: 586

22.01.2024г. № КУВИ-001/2024-17280814

Кадастровый номер:

78:42:0016201:2

1	2	3	4	5
141	67516.27	122197.96	-	-
142	67514.75	122198.07	-	-
143	67513.24	122198.06	-	-
144	67511.73	122197.95	-	-
145	67498.69	122196.38	-	-
146	67497.06	122196.11	-	-
147	67495.46	122195.71	-	-
148	67493.9	122195.18	-	-
149	67492.38	122194.53	-	-
150	67490.93	122193.75	-	-
151	67489.55	122192.86	-	-
152	67468.95	122178.33	-	-
153	67451.03	122157.69	-	-
154	67449.95	122156.33	-	-
155	67449	122154.89	-	-
156	67448.18	122153.38	-	-
157	67438.65	122133.95	-	-
158	67425.63	122121.63	-	-
159	67391.91	122106.44	-	-
160	67374.43	122093.51	-	-
161	67365.75	122089.02	-	-
162	67362.63	122088.26	-	-
163	67358.38	122090.45	-	-
164	67356.93	122091.11	-	-
165	67355.44	122091.67	-	-
166	67353.91	122092.1	-	-
167	67352.35	122092.41	-	-
168	67350.77	122092.59	-	-
169	67349.18	122092.65	-	-



ДОКУМЕНТ ПОДПИСАН
ЭЛЕКТРОННОЙ ПОДПИСЬЮ

Сертификат: 00ВВ056В7401СВ38D2В3576АСDC8425108

Владелец: ФЕДЕРАЛЬНАЯ СЛУЖБА ГОСУДАРСТВЕННОЙ

РЕГИСТРАЦИИ, КАДАСТРА И КАРТОГРАФИИ

Действителен: с 27.06.2023 по 19.09.2024

полное наименование должности

инициалы, фамилия

Земельный участок

вид объекта недвижимости

Лист № 76 раздела 4.2

Всего листов раздела 4.2: 408

Всего разделов: 8

Всего листов выписки: 586

22.01.2024г. № КУВИ-001/2024-17280814

Кадастровый номер:

78:42:0016201:2

1	2	3	4	5
170	67347.6	122092.58	-	-
171	67325.41	122090.88	-	-
172	67322.29	122093.64	-	-
173	67294.3	122113.58	-	-
174	67277.62	122116.63	-	-
175	67271.08	122131.27	-	-
176	67263.86	122140.94	-	-
177	67251.37	122151.51	-	-
178	67248.6	122153.66	-	-
179	67251.12	122167.46	-	-
180	67250.76	122169.35	-	-
181	67250.25	122171.21	-	-
182	67249.61	122173.03	-	-
183	67248.83	122174.8	-	-
184	67247.92	122176.5	-	-
185	67246.88	122178.12	-	-
186	67245.72	122179.67	-	-
187	67244.45	122181.12	-	-
188	67243.07	122182.47	-	-
189	67241.59	122183.71	-	-
190	67240.03	122184.83	-	-
191	67238.38	122185.83	-	-
192	67236.66	122186.71	-	-
193	67234.88	122187.45	-	-
194	67231.02	122188.19	-	-
195	67227.19	122189.05	-	-
196	67223.39	122190.02	-	-
197	67219.62	122191.1	-	-
198	67215.88	122192.29	-	-



ДОКУМЕНТ ПОДПИСАН
ЭЛЕКТРОННОЙ ПОДПИСЬЮ

Сертификат: 00ВВ056В7401СВ38Д2В3576АСДС8425108

Владелец: ФЕДЕРАЛЬНАЯ СЛУЖБА ГОСУДАРСТВЕННОЙ

РЕГИСТРАЦИИ, КАДАСТРА И КАРТОГРАФИИ

Действителен: с 27.06.2023 по 19.09.2024

полное наименование должности

инициалы, фамилия

Земельный участок

вид объекта недвижимости

Лист № 77 раздела 4.2

Всего листов раздела 4.2: 408

Всего разделов: 8

Всего листов выписки: 586

22.01.2024г. № КУВИ-001/2024-17280814

Кадастровый номер:

78:42:0016201:2

1	2	3	4	5
199	67202.94	122199.17	-	-
200	67199.64	122199.72	-	-
201	67196.32	122200.13	-	-
202	67192.99	122200.41	-	-
203	67189.64	122200.55	-	-
204	67186.3	122200.54	-	-
205	67182.96	122200.4	-	-
206	67179.63	122200.11	-	-
207	67176.31	122199.69	-	-
208	67173.01	122199.13	-	-
209	67169.74	122198.43	-	-
210	67166.51	122197.6	-	-
211	67165.51	122197.22	-	-
212	67164.48	122196.96	-	-
213	67163.42	122196.83	-	-
214	67162.36	122196.83	-	-
215	67161.31	122196.95	-	-
216	67160.27	122197.19	-	-
217	67159.27	122197.56	-	-
218	67158.33	122198.04	-	-
219	67156.02	122198.63	-	-
220	67153.68	122199.09	-	-
221	67151.33	122199.4	-	-
222	67148.95	122199.57	-	-
223	67146.57	122199.59	-	-
224	67144.19	122199.47	-	-
225	67141.83	122199.21	-	-
226	67139.48	122198.8	-	-
227	67137.17	122198.26	-	-



ДОКУМЕНТ ПОДПИСАН
ЭЛЕКТРОННОЙ ПОДПИСЬЮ

Сертификат: 00ВВ056В7401СВ38Д2В3576АСДС8425108

Владелец: ФЕДЕРАЛЬНАЯ СЛУЖБА ГОСУДАРСТВЕННОЙ

РЕГИСТРАЦИИ, КАДАСТРА И КАРТОГРАФИИ

Действителен: с 27.06.2023 по 19.09.2024

полное наименование должности

инициалы, фамилия

Земельный участок

вид объекта недвижимости

Лист № 78 раздела 4.2

Всего листов раздела 4.2: 408

Всего разделов: 8

Всего листов выписки: 586

22.01.2024г. № КУВИ-001/2024-17280814

Кадастровый номер:

78:42:0016201:2

1	2	3	4	5
228	67134.89	122197.57	-	-
229	67132.66	122196.74	-	-
230	67130.48	122195.79	-	-
231	67128.36	122194.7	-	-
232	67126.31	122193.48	-	-
233	67124.35	122192.15	-	-
234	67122.38	122192.53	-	-
235	67120.39	122192.78	-	-
236	67118.39	122192.88	-	-
237	67071.96	122184.98	-	-
238	67050.86	122175.16	-	-
239	67027.78	122166.41	-	-
240	67000.52	122160.93	-	-
241	67000.05	122162.94	-	-
242	66999.44	122164.91	-	-
243	66998.7	122166.84	-	-
244	66997.82	122168.71	-	-
245	66996.8	122170.51	-	-
246	66995.66	122172.23	-	-
247	66994.4	122173.87	-	-
248	66993.03	122175.42	-	-
249	66991.55	122176.86	-	-
250	66989.97	122178.19	-	-
251	66988.3	122179.41	-	-
252	66986.54	122180.5	-	-
253	66984.72	122181.46	-	-
254	66982.83	122182.3	-	-
255	66971.96	122187.42	-	-
256	66973.35	122190.21	-	-



ДОКУМЕНТ ПОДПИСАН
ЭЛЕКТРОННОЙ ПОДПИСЬЮ

Сертификат: 00ВВ056В7401СВ38Д2В3576АСДС8425108

Владелец: ФЕДЕРАЛЬНАЯ СЛУЖБА ГОСУДАРСТВЕННОЙ

РЕГИСТРАЦИИ, КАДАСТРА И КАРТОГРАФИИ

Действителен: с 27.06.2023 по 19.09.2024

полное наименование должности

инициалы, фамилия

Земельный участок

вид объекта недвижимости

Лист № 79 раздела 4.2

Всего листов раздела 4.2: 408

Всего разделов: 8

Всего листов выписки: 586

22.01.2024г. № КУВИ-001/2024-17280814

Кадастровый номер:

78:42:0016201:2

1	2	3	4	5
257	66974.6	122193.07	-	-
258	66975.71	122195.99	-	-
259	66976.67	122198.96	-	-
260	66977.48	122201.97	-	-
261	66978.14	122205.03	-	-
262	66978.65	122208.11	-	-
263	66979.01	122211.21	-	-
264	66979.21	122214.32	-	-
265	66979.25	122217.45	-	-
266	66979.14	122220.57	-	-
267	66978.87	122223.68	-	-
268	66978.45	122226.77	-	-
269	66977.88	122229.84	-	-
270	66977.15	122232.88	-	-
271	66976.28	122235.88	-	-
272	66976.21	122238.98	-	-
273	66976	122242.08	-	-
274	66975.65	122245.16	-	-
275	66975.15	122248.22	-	-
276	66974.51	122251.26	-	-
277	66973.72	122254.27	-	-
278	66972.8	122257.23	-	-
279	66971.74	122260.15	-	-
280	66970.54	122263.01	-	-
281	66969.22	122265.82	-	-
282	66967.76	122268.56	-	-
283	66966.17	122271.23	-	-
284	66964.47	122273.82	-	-
285	66962.64	122276.33	-	-



ДОКУМЕНТ ПОДПИСАН
ЭЛЕКТРОННОЙ ПОДПИСЬЮ

Сертификат: 00ВВ056В7401СВ38D2В3576АСDC8425108

Владелец: ФЕДЕРАЛЬНАЯ СЛУЖБА ГОСУДАРСТВЕННОЙ

РЕГИСТРАЦИИ, КАДАСТРА И КАРТОГРАФИИ

Действителен: с 27.06.2023 по 19.09.2024

полное наименование должности

инициалы, фамилия

Земельный участок

вид объекта недвижимости

Лист № 80 раздела 4.2

Всего листов раздела 4.2: 408

Всего разделов: 8

Всего листов выписки: 586

22.01.2024г. № КУВИ-001/2024-17280814

Кадастровый номер:

78:42:0016201:2

1	2	3	4	5
286	66960.7	122278.76	-	-
287	66958.65	122281.09	-	-
288	66956.49	122283.32	-	-
289	66944.53	122303.41	-	-
290	66929.35	122317.43	-	-
291	66928.26	122318.72	-	-
292	66927.28	122320.1	-	-
293	66926.43	122321.55	-	-
294	66925.69	122323.08	-	-
295	66925.09	122324.66	-	-
296	66924.63	122326.28	-	-
297	66924.3	122327.94	-	-
298	66924.11	122329.62	-	-
299	66917.15	122344.59	-	-
300	66918.59	122346.68	-	-
301	66919.9	122348.86	-	-
302	66921.08	122351.12	-	-
303	66922.13	122353.44	-	-
304	66923.03	122355.82	-	-
305	66923.78	122358.25	-	-
306	66924.39	122360.72	-	-
307	66924.85	122363.23	-	-
308	66925.16	122365.75	-	-
309	66925.32	122368.29	-	-
310	66925.32	122370.84	-	-
311	66925.17	122373.38	-	-
312	66924.86	122375.91	-	-
313	66924.41	122378.41	-	-
314	66923.8	122380.89	-	-



ДОКУМЕНТ ПОДПИСАН
ЭЛЕКТРОННОЙ ПОДПИСЬЮ

Сертификат: 00ВВ056В7401СВ38D2В3576АСDС8425108

Владелец: ФЕДЕРАЛЬНАЯ СЛУЖБА ГОСУДАРСТВЕННОЙ

РЕГИСТРАЦИИ, КАДАСТРА И КАРТОГРАФИИ

Действителен: с 27.06.2023 по 19.09.2024

полное наименование должности

инициалы, фамилия

Земельный участок

вид объекта недвижимости

Лист № 81 раздела 4.2

Всего листов раздела 4.2: 408

Всего разделов: 8

Всего листов выписки: 586

22.01.2024г. № КУВИ-001/2024-17280814

Кадастровый номер:

78:42:0016201:2

1	2	3	4	5
315	66923.05	122383.32	-	-
316	66922.15	122385.7	-	-
317	66921.12	122388.02	-	-
318	66919.94	122390.28	-	-
319	66918.63	122392.46	-	-
320	66917.19	122394.56	-	-
321	66915.63	122396.57	-	-
322	66913.95	122398.49	-	-
323	66883.39	122440.75	-	-
324	66880.24	122440.91	-	-
325	66877.11	122441.23	-	-
326	66873.99	122441.69	-	-
327	66870.9	122442.29	-	-
328	66867.84	122443.04	-	-
329	66864.82	122443.93	-	-
330	66861.85	122444.97	-	-
331	66858.93	122446.14	-	-
332	66856.06	122447.45	-	-
333	66853.26	122448.89	-	-
334	66850.53	122450.46	-	-
335	66847.88	122452.15	-	-
336	66845.31	122453.97	-	-
337	66842.82	122455.91	-	-
338	66840.43	122457.96	-	-
339	66838.14	122460.12	-	-
340	66835.96	122462.39	-	-
341	66833.88	122464.75	-	-
342	66831.92	122467.22	-	-
343	66821.59	122502.3	-	-



ДОКУМЕНТ ПОДПИСАН
ЭЛЕКТРОННОЙ ПОДПИСЬЮ

Сертификат: 00ВВ056В7401СВ38Д2В3576АСДС8425108

Владелец: ФЕДЕРАЛЬНАЯ СЛУЖБА ГОСУДАРСТВЕННОЙ

РЕГИСТРАЦИИ, КАДАСТРА И КАРТОГРАФИИ

Действителен: с 27.06.2023 по 19.09.2024

полное наименование должности

инициалы, фамилия

Земельный участок

вид объекта недвижимости

Лист № 82 раздела 4.2

Всего листов раздела 4.2: 408

Всего разделов: 8

Всего листов выписки: 586

22.01.2024г. № КУВИ-001/2024-17280814

Кадастровый номер:

78:42:0016201:2

1	2	3	4	5
344	66821.28	122571.6	-	-
345	66819.61	122576.24	-	-
346	66817.8	122580.84	-	-
347	66815.85	122585.37	-	-
348	66813.75	122589.84	-	-
349	66811.51	122594.23	-	-
350	66809.12	122598.56	-	-
351	66806.61	122602.8	-	-
352	66803.95	122606.96	-	-
353	66801.16	122611.04	-	-
354	66798.25	122615.02	-	-
355	66795.21	122618.91	-	-
356	66792.04	122622.7	-	-
357	66788.76	122626.38	-	-
358	66785.36	122629.96	-	-
359	66781.84	122633.43	-	-
360	66778.22	122636.78	-	-
361	66774.49	122640.02	-	-
362	66770.66	122643.13	-	-
363	66766.73	122646.12	-	-
364	66762.71	122648.98	-	-
365	66758.59	122651.71	-	-
366	66754.4	122654.31	-	-
367	66750.12	122656.77	-	-
368	66745.76	122659.09	-	-
369	66741.33	122661.27	-	-
370	66736.84	122663.31	-	-
371	66732.28	122665.21	-	-
372	66727.66	122666.95	-	-



ДОКУМЕНТ ПОДПИСАН
ЭЛЕКТРОННОЙ ПОДПИСЬЮ

Сертификат: 00ВВ056В7401СВ38Д2В3576АСДС8425108

Владелец: ФЕДЕРАЛЬНАЯ СЛУЖБА ГОСУДАРСТВЕННОЙ

РЕГИСТРАЦИИ, КАДАСТРА И КАРТОГРАФИИ

Действителен: с 27.06.2023 по 19.09.2024

полное наименование должности

инициалы, фамилия

Земельный участок

вид объекта недвижимости

Лист № 83 раздела 4.2

Всего листов раздела 4.2: 408

Всего разделов: 8

Всего листов выписки: 586

22.01.2024г. № КУВИ-001/2024-17280814

Кадастровый номер:

78:42:0016201:2

1	2	3	4	5
373	66722.99	122668.55	-	-
374	66718.27	122670	-	-
375	66713.51	122671.29	-	-
376	66708.71	122672.43	-	-
377	66703.87	122673.42	-	-
378	66699	122674.25	-	-
379	66694.11	122674.93	-	-
380	66689.21	122675.45	-	-
381	66685.55	122675.55	-	-
382	66681.9	122675.5	-	-
383	66678.25	122675.31	-	-
384	66674.62	122674.96	-	-
385	66671	122674.46	-	-
386	66667.4	122673.81	-	-
387	66663.84	122673.02	-	-
388	66660.31	122672.08	-	-
389	66656.82	122670.99	-	-
390	66653.38	122669.76	-	-
391	66650	122668.38	-	-
392	66646.67	122666.87	-	-
393	66643.41	122665.22	-	-
394	66640.22	122663.44	-	-
395	66637.11	122661.53	-	-
396	66634.08	122659.49	-	-
397	66631.14	122657.33	-	-
398	66628.29	122655.05	-	-
399	66626.94	122652.88	-	-
400	66625.73	122650.64	-	-
401	66624.66	122648.32	-	-



ДОКУМЕНТ ПОДПИСАН
ЭЛЕКТРОННОЙ ПОДПИСЬЮ

Сертификат: 00ВВ056В7401СВ38D2В3576АСDC8425108

Владелец: ФЕДЕРАЛЬНАЯ СЛУЖБА ГОСУДАРСТВЕННОЙ

РЕГИСТРАЦИИ, КАДАСТРА И КАРТОГРАФИИ

Действителен: с 27.06.2023 по 19.09.2024

полное наименование должности

инициалы, фамилия

Земельный участок

вид объекта недвижимости

Лист № 84 раздела 4.2

Всего листов раздела 4.2: 408

Всего разделов: 8

Всего листов выписки: 586

22.01.2024г. № КУВИ-001/2024-17280814

Кадастровый номер:

78:42:0016201:2

1	2	3	4	5
402	66623.75	122645.94	-	-
403	66622.98	122643.51	-	-
404	66622.36	122641.03	-	-
405	66621.91	122638.53	-	-
406	66621.6	122636	-	-
407	66621.46	122633.45	-	-
408	66621.48	122630.9	-	-
409	66621.66	122628.36	-	-
410	66622	122625.83	-	-
411	66622.49	122623.33	-	-
412	66623.14	122620.86	-	-
413	66623.94	122618.44	-	-
414	66624.89	122616.08	-	-
415	66625.99	122613.78	-	-
416	66627.23	122611.55	-	-
417	66628.61	122609.4	-	-
418	66630.12	122607.35	-	-
419	66631.75	122605.39	-	-
420	66633.5	122603.54	-	-
421	66635.37	122601.8	-	-
422	66637.34	122600.19	-	-
423	66639.41	122598.69	-	-
424	66641.57	122597.34	-	-
425	66643.81	122596.12	-	-
426	66646.04	122595.75	-	-
427	66648.3	122595.54	-	-
428	66650.57	122595.48	-	-
429	66652.83	122595.58	-	-
430	66655.09	122595.82	-	-



ДОКУМЕНТ ПОДПИСАН
ЭЛЕКТРОННОЙ ПОДПИСЬЮ

Сертификат: 00ВВ056В7401СВ38D2В3576АСDC8425108

Владелец: ФЕДЕРАЛЬНАЯ СЛУЖБА ГОСУДАРСТВЕННОЙ

РЕГИСТРАЦИИ, КАДАСТРА И КАРТОГРАФИИ

Действителен: с 27.06.2023 по 19.09.2024

полное наименование должности

инициалы, фамилия

Земельный участок

вид объекта недвижимости

Лист № 85 раздела 4.2

Всего листов раздела 4.2: 408

Всего разделов: 8

Всего листов выписки: 586

22.01.2024г. № КУВИ-001/2024-17280814

Кадастровый номер:

78:42:0016201:2

1	2	3	4	5
431	66657.32	122596.23	-	-
432	66659.52	122596.78	-	-
433	66661.67	122597.48	-	-
434	66663.78	122598.33	-	-
435	66665.82	122599.32	-	-
436	66667.79	122600.44	-	-
437	66669.68	122601.7	-	-
438	66670.18	122602.32	-	-
439	66670.8	122602.83	-	-
440	66671.5	122603.22	-	-
441	66672.27	122603.46	-	-
442	66673.06	122603.55	-	-
443	66673.86	122603.48	-	-
444	66674.64	122603.26	-	-
445	66675.35	122602.89	-	-
446	66675.98	122602.39	-	-
447	66676.5	122601.78	-	-
448	66676.9	122601.09	-	-
449	66713.3	122586.37	-	-
450	66744.96	122568.48	-	-
451	66746.5	122567.75	-	-
452	66747.97	122566.89	-	-
453	66749.36	122565.9	-	-
454	66750.66	122564.8	-	-
455	66751.86	122563.59	-	-
456	66752.95	122562.28	-	-
457	66753.92	122560.88	-	-
458	66754.77	122559.41	-	-
459	66755.48	122557.86	-	-



ДОКУМЕНТ ПОДПИСАН
ЭЛЕКТРОННОЙ ПОДПИСЬЮ

Сертификат: 00ВВ056В7401СВ38Д2В3576АСДС8425108

Владелец: ФЕДЕРАЛЬНАЯ СЛУЖБА ГОСУДАРСТВЕННОЙ

РЕГИСТРАЦИИ, КАДАСТРА И КАРТОГРАФИИ

Действителен: с 27.06.2023 по 19.09.2024

полное наименование должности

инициалы, фамилия

Земельный участок

вид объекта недвижимости

Лист № 86 раздела 4.2

Всего листов раздела 4.2: 408

Всего разделов: 8

Всего листов выписки: 586

22.01.2024г. № КУВИ-001/2024-17280814

Кадастровый номер:

78:42:0016201:2

1	2	3	4	5
460	66756.06	122556.26	-	-
461	66756.5	122554.61	-	-
462	66756.79	122552.93	-	-
463	66756.94	122551.23	-	-
464	66756.93	122549.53	-	-
465	66756.78	122547.83	-	-
466	66756.49	122546.16	-	-
467	66755.51	122543.05	-	-
468	66754.68	122539.91	-	-
469	66754	122536.73	-	-
470	66753.46	122533.52	-	-
471	66753.09	122530.29	-	-
472	66752.86	122527.05	-	-
473	66752.79	122523.8	-	-
474	66752.87	122520.55	-	-
475	66753.11	122517.31	-	-
476	66753.5	122514.08	-	-
477	66754.04	122510.87	-	-
478	66754.73	122507.7	-	-
479	66755.58	122504.56	-	-
480	66756.71	122500.95	-	-
481	66757.7	122497.31	-	-
482	66758.55	122493.63	-	-
483	66759.26	122489.92	-	-
484	66759.83	122486.18	-	-
485	66760.25	122482.43	-	-
486	66760.53	122478.66	-	-
487	66760.66	122474.88	-	-
488	66760.65	122471.11	-	-



ДОКУМЕНТ ПОДПИСАН
ЭЛЕКТРОННОЙ ПОДПИСЬЮ

Сертификат: 00ВВ056В7401СВ38D2В3576АСDC8425108

Владелец: ФЕДЕРАЛЬНАЯ СЛУЖБА ГОСУДАРСТВЕННОЙ

РЕГИСТРАЦИИ, КАДАСТРА И КАРТОГРАФИИ

Действителен: с 27.06.2023 по 19.09.2024

полное наименование должности

инициалы, фамилия

Земельный участок

вид объекта недвижимости

Лист № 87 раздела 4.2

Всего листов раздела 4.2: 408

Всего разделов: 8

Всего листов выписки: 586

22.01.2024г. № КУВИ-001/2024-17280814

Кадастровый номер:

78:42:0016201:2

1	2	3	4	5
489	66760.49	122467.33	-	-
490	66760.19	122463.57	-	-
491	66759.75	122459.82	-	-
492	66760.96	122455.39	-	-
493	66762.31	122451.01	-	-
494	66763.8	122446.67	-	-
495	66765.43	122442.38	-	-
496	66767.18	122438.14	-	-
497	66769.07	122433.96	-	-
498	66771.09	122429.84	-	-
499	66773.23	122425.79	-	-
500	66775.51	122421.8	-	-
501	66777.9	122417.89	-	-
502	66780.42	122414.06	-	-
503	66778.14	122414.58	-	-
504	66775.86	122415.03	-	-
505	66747.52	122427.01	-	-
506	66705	122433.09	-	-
507	66668.45	122426.24	-	-
508	66614.77	122422.48	-	-
509	66613.35	122424.4	-	-
510	66611.81	122426.23	-	-
511	66610.15	122427.95	-	-
512	66608.39	122429.57	-	-
513	66606.53	122431.06	-	-
514	66604.57	122432.44	-	-
515	66602.53	122433.68	-	-
516	66600.42	122434.8	-	-
517	66598.23	122435.77	-	-



ДОКУМЕНТ ПОДПИСАН
ЭЛЕКТРОННОЙ ПОДПИСЬЮ

Сертификат: 00ВВ056В7401СВ38D2В3576АСDC8425108

Владелец: ФЕДЕРАЛЬНАЯ СЛУЖБА ГОСУДАРСТВЕННОЙ

РЕГИСТРАЦИИ, КАДАСТРА И КАРТОГРАФИИ

Действителен: с 27.06.2023 по 19.09.2024

полное наименование должности

инициалы, фамилия

Земельный участок

вид объекта недвижимости

Лист № 88 раздела 4.2

Всего листов раздела 4.2: 408

Всего разделов: 8

Всего листов выписки: 586

22.01.2024г. № КУВИ-001/2024-17280814

Кадастровый номер:

78:42:0016201:2

1	2	3	4	5
518	66595.99	122436.6	-	-
519	66593.7	122437.28	-	-
520	66591.37	122437.82	-	-
521	66589.01	122438.2	-	-
522	66586.63	122438.43	-	-
523	66584.24	122438.51	-	-
524	66581.85	122438.43	-	-
525	66579.48	122438.2	-	-
526	66577.12	122437.81	-	-
527	66574.79	122437.28	-	-
528	66572.5	122436.59	-	-
529	66570.26	122435.76	-	-
530	66568.07	122434.79	-	-
531	66565.96	122433.68	-	-
532	66563.92	122432.43	-	-
533	66561.96	122431.05	-	-
534	66560.1	122429.56	-	-
535	66558.34	122427.94	-	-
536	66556.69	122426.21	-	-
537	66555.15	122424.39	-	-
538	66553.73	122422.46	-	-
539	66552.44	122420.45	-	-
540	66551.28	122418.36	-	-
541	66550.26	122416.2	-	-
542	66549.38	122413.98	-	-
543	66548.64	122411.7	-	-
544	66548.06	122409.38	-	-
545	66547.62	122407.03	-	-
546	66547.34	122404.66	-	-



ДОКУМЕНТ ПОДПИСАН
ЭЛЕКТРОННОЙ ПОДПИСЬЮ

Сертификат: 00ВВ056В7401СВ38D2В3576АСDC8425108

Владелец: ФЕДЕРАЛЬНАЯ СЛУЖБА ГОСУДАРСТВЕННОЙ

РЕГИСТРАЦИИ, КАДАСТРА И КАРТОГРАФИИ

Действителен: с 27.06.2023 по 19.09.2024

полное наименование должности

инициалы, фамилия

Земельный участок

вид объекта недвижимости

Лист № 89 раздела 4.2

Всего листов раздела 4.2: 408

Всего разделов: 8

Всего листов выписки: 586

22.01.2024г. № КУВИ-001/2024-17280814

Кадастровый номер:

78:42:0016201:2

1	2	3	4	5
547	66547.21	122402.27	-	-
548	66547.23	122399.88	-	-
549	66547.41	122397.5	-	-
550	66547.74	122395.13	-	-
551	66548.23	122392.79	-	-
552	66548.86	122390.49	-	-
553	66549.64	122388.23	-	-
554	66550.57	122386.03	-	-
555	66579.03	122297.42	-	-
556	66579.66	122296.61	-	-
557	66580.18	122295.71	-	-
558	66580.55	122294.75	-	-
559	66580.78	122293.74	-	-
560	66580.86	122292.71	-	-
561	66580.78	122291.69	-	-
562	66580.56	122290.68	-	-
563	66580.19	122289.72	-	-
564	66579.68	122288.82	-	-
565	66579.04	122288.01	-	-
566	66578.29	122287.3	-	-
567	66577.45	122286.7	-	-
568	66576.53	122286.24	-	-
569	66575.55	122285.93	-	-
570	66573.18	122284.45	-	-
571	66570.89	122282.85	-	-
572	66568.69	122281.14	-	-
573	66566.58	122279.32	-	-
574	66564.57	122277.38	-	-
575	66562.67	122275.35	-	-



ДОКУМЕНТ ПОДПИСАН
ЭЛЕКТРОННОЙ ПОДПИСЬЮ

Сертификат: 00ВВ056В7401СВ38D2В3576АСDC8425108

Владелец: ФЕДЕРАЛЬНАЯ СЛУЖБА ГОСУДАРСТВЕННОЙ

РЕГИСТРАЦИИ, КАДАСТРА И КАРТОГРАФИИ

Действителен: с 27.06.2023 по 19.09.2024

полное наименование должности

инициалы, фамилия

Земельный участок

вид объекта недвижимости

Лист № 90 раздела 4.2

Всего листов раздела 4.2: 408

Всего разделов: 8

Всего листов выписки: 586

22.01.2024г. № КУВИ-001/2024-17280814

Кадастровый номер:

78:42:0016201:2

1	2	3	4	5
576	66560.87	122273.22	-	-
577	66559.18	122270.99	-	-
578	66557.62	122268.69	-	-
579	66556.17	122266.3	-	-
580	66554.86	122263.84	-	-
581	66553.67	122261.32	-	-
582	66552.61	122258.74	-	-
583	66551.7	122256.11	-	-
584	66551.41	122255.04	-	-
585	66550.98	122254.04	-	-
586	66550.4	122253.1	-	-
587	66549.7	122252.26	-	-
588	66548.88	122251.52	-	-
589	66547.97	122250.92	-	-
590	66546.97	122250.45	-	-
591	66545.92	122250.13	-	-
592	66544.84	122249.97	-	-
593	66542.39	122249.68	-	-
594	66539.97	122249.24	-	-
595	66537.59	122248.65	-	-
596	66535.24	122247.91	-	-
597	66532.95	122247.03	-	-
598	66530.71	122246	-	-
599	66528.54	122244.84	-	-
600	66526.45	122243.55	-	-
601	66524.45	122242.13	-	-
602	66522.53	122240.58	-	-
603	66520.72	122238.92	-	-
604	66519.01	122237.15	-	-



ДОКУМЕНТ ПОДПИСАН
ЭЛЕКТРОННОЙ ПОДПИСЬЮ

Сертификат: 00ВВ056В7401СВ38D2В3576АСDC8425108

Владелец: ФЕДЕРАЛЬНАЯ СЛУЖБА ГОСУДАРСТВЕННОЙ

РЕГИСТРАЦИИ, КАДАСТРА И КАРТОГРАФИИ

Действителен: с 27.06.2023 по 19.09.2024

полное наименование должности

инициалы, фамилия

Земельный участок

вид объекта недвижимости

Лист № 91 раздела 4.2

Всего листов раздела 4.2: 408

Всего разделов: 8

Всего листов выписки: 586

22.01.2024г. № КУВИ-001/2024-17280814

Кадастровый номер:

78:42:0016201:2

1	2	3	4	5
605	66517.42	122235.28	-	-
606	66515.94	122233.31	-	-
607	66514.6	122231.25	-	-
608	66513.38	122229.12	-	-
609	66512.3	122226.91	-	-
610	66511.36	122224.64	-	-
611	66510.56	122222.31	-	-
612	66509.91	122219.94	-	-
613	66509.4	122217.53	-	-
614	66509.05	122215.1	-	-
615	66508.85	122212.65	-	-
616	66508.81	122210.19	-	-
617	66508.92	122207.74	-	-
618	66512.28	122167.86	-	-
619	66513.67	122165.71	-	-
620	66515.19	122163.65	-	-
621	66516.83	122161.68	-	-
622	66518.58	122159.81	-	-
623	66520.44	122158.05	-	-
624	66522.4	122156.41	-	-
625	66524.46	122154.88	-	-
626	66526.6	122153.48	-	-
627	66528.82	122152.21	-	-
628	66531.12	122151.07	-	-
629	66533.47	122150.07	-	-
630	66535.89	122149.21	-	-
631	66538.34	122148.5	-	-
632	66540.84	122147.93	-	-
633	66543.37	122147.51	-	-



ДОКУМЕНТ ПОДПИСАН
ЭЛЕКТРОННОЙ ПОДПИСЬЮ

Сертификат: 00ВВ056В7401СВ38D2В3576АСDС8425108

Владелец: ФЕДЕРАЛЬНАЯ СЛУЖБА ГОСУДАРСТВЕННОЙ

РЕГИСТРАЦИИ, КАДАСТРА И КАРТОГРАФИИ

Действителен: с 27.06.2023 по 19.09.2024

полное наименование должности

инициалы, фамилия

Земельный участок

вид объекта недвижимости

Лист № 92 раздела 4.2

Всего листов раздела 4.2: 408

Всего разделов: 8

Всего листов выписки: 586

22.01.2024г. № КУВИ-001/2024-17280814

Кадастровый номер:

78:42:0016201:2

1	2	3	4	5
634	66545.91	122147.25	-	-
635	66548.47	122147.13	-	-
636	66551.03	122147.17	-	-
637	66553.58	122147.36	-	-
638	66556.12	122147.7	-	-
639	66558.64	122148.19	-	-
640	66561.12	122148.82	-	-
641	66563.55	122149.61	-	-
642	66565.94	122150.53	-	-
643	66568.27	122151.6	-	-
644	66570.53	122152.8	-	-
645	66572.71	122154.14	-	-
646	66574.81	122155.6	-	-
647	66576.83	122157.19	-	-
648	66586.79	122168.15	-	-
649	66607.61	122189.38	-	-
650	66655.11	122214.57	-	-
651	66708.58	122256.65	-	-
652	66765.93	122266.27	-	-
653	66798.88	122262.77	-	-
654	66801.41	122262.11	-	-
655	66803.98	122261.6	-	-
656	66806.57	122261.25	-	-
657	66809.18	122261.04	-	-
658	66811.8	122260.99	-	-
659	66814.41	122261.09	-	-
660	66817.02	122261.34	-	-
661	66819.6	122261.74	-	-
662	66822.16	122262.3	-	-



ДОКУМЕНТ ПОДПИСАН
ЭЛЕКТРОННОЙ ПОДПИСЬЮ

Сертификат: 00ВВ056В7401СВ38Д2В3576АСДС8425108

Владелец: ФЕДЕРАЛЬНАЯ СЛУЖБА ГОСУДАРСТВЕННОЙ

РЕГИСТРАЦИИ, КАДАСТРА И КАРТОГРАФИИ

Действителен: с 27.06.2023 по 19.09.2024

полное наименование должности

инициалы, фамилия

Земельный участок

вид объекта недвижимости

Лист № 93 раздела 4.2

Всего листов раздела 4.2: 408

Всего разделов: 8

Всего листов выписки: 586

22.01.2024г. № КУВИ-001/2024-17280814

Кадастровый номер:

78:42:0016201:2

1	2	3	4	5
663	66824.68	122263	-	-
664	66827.16	122263.84	-	-
665	66829.58	122264.83	-	-
666	66831.94	122265.96	-	-
667	66834.24	122267.23	-	-
668	66836.45	122268.63	-	-
669	66838.58	122270.15	-	-
670	66840.62	122271.79	-	-
671	66842.55	122273.55	-	-
672	66844.38	122275.42	-	-
673	66846.1	122277.4	-	-
674	66847.71	122279.47	-	-
675	66849.18	122281.63	-	-
676	66850.53	122283.87	-	-
677	66851.75	122286.19	-	-
678	66852.83	122288.57	-	-
679	66853.77	122291.01	-	-
680	66854.57	122293.51	-	-
681	66855.22	122296.04	-	-
682	66855.72	122298.61	-	-
683	66856.07	122301.21	-	-
684	66857.3	122302.25	-	-
685	66858.62	122303.2	-	-
686	66858.64	122301.29	-	-
687	66858.81	122299.39	-	-
688	66859.12	122297.51	-	-
689	66859.57	122295.66	-	-
690	66860.17	122293.84	-	-
691	66860.89	122292.08	-	-



ДОКУМЕНТ ПОДПИСАН
ЭЛЕКТРОННОЙ ПОДПИСЬЮ

Сертификат: 00ВВ056В7401СВ38D2В3576АСDC8425108

Владелец: ФЕДЕРАЛЬНАЯ СЛУЖБА ГОСУДАРСТВЕННОЙ

РЕГИСТРАЦИИ, КАДАСТРА И КАРТОГРАФИИ

Действителен: с 27.06.2023 по 19.09.2024

полное наименование должности

инициалы, фамилия

Земельный участок

вид объекта недвижимости

Лист № 94 раздела 4.2

Всего листов раздела 4.2: 408

Всего разделов: 8

Всего листов выписки: 586

22.01.2024г. № КУВИ-001/2024-17280814

Кадастровый номер:

78:42:0016201:2

1	2	3	4	5
692	66861.75	122290.38	-	-
693	66862.73	122288.74	-	-
694	66863.84	122287.19	-	-
695	66865.06	122285.72	-	-
696	66866.38	122284.35	-	-
697	66867.81	122283.08	-	-
698	66869.33	122281.93	-	-
699	66870.93	122280.89	-	-
700	66872.6	122279.98	-	-
701	66874.34	122279.19	-	-
702	66876.13	122278.54	-	-
703	66877.97	122278.03	-	-
704	66897.79	122270.18	-	-
705	66899.81	122268.88	-	-
706	66901.75	122267.45	-	-
707	66903.59	122265.91	-	-
708	66905.33	122264.25	-	-
709	66906.97	122262.48	-	-
710	66908.48	122260.61	-	-
711	66909.87	122258.65	-	-
712	66911.14	122256.6	-	-
713	66912.27	122254.48	-	-
714	66913.27	122252.29	-	-
715	66914.12	122250.04	-	-
716	66914.83	122247.74	-	-
717	66915.39	122245.4	-	-
718	66915.8	122243.03	-	-
719	66916.05	122240.64	-	-
720	66916.16	122238.23	-	-



ДОКУМЕНТ ПОДПИСАН
ЭЛЕКТРОННОЙ ПОДПИСЬЮ

Сертификат: 00ВВ056В7401СВ38D2В3576АСDС8425108

Владелец: ФЕДЕРАЛЬНАЯ СЛУЖБА ГОСУДАРСТВЕННОЙ

РЕГИСТРАЦИИ, КАДАСТРА И КАРТОГРАФИИ

Действителен: с 27.06.2023 по 19.09.2024

полное наименование должности

инициалы, фамилия

Земельный участок

вид объекта недвижимости

Лист № 95 раздела 4.2

Всего листов раздела 4.2: 408

Всего разделов: 8

Всего листов выписки: 586

22.01.2024г. № КУВИ-001/2024-17280814

Кадастровый номер:

78:42:0016201:2

1	2	3	4	5
721	66916.11	122235.83	-	-
722	66915.9	122233.43	-	-
723	66915.55	122231.05	-	-
724	66915.04	122228.7	-	-
725	66914.39	122226.38	-	-
726	66913.59	122224.12	-	-
727	66914.43	122215.89	-	-
728	66907.7	122208.24	-	-
729	66905.31	122172.63	-	-
730	66904.71	122170.53	-	-
731	66904.27	122168.39	-	-
732	66903.99	122166.23	-	-
733	66903.86	122164.05	-	-
734	66903.88	122161.87	-	-
735	66904.07	122159.7	-	-
736	66904.41	122157.55	-	-
737	66904.91	122155.42	-	-
738	66905.55	122153.34	-	-
739	66906.35	122151.31	-	-
740	66907.29	122149.34	-	-
741	66908.37	122147.45	-	-
742	66909.58	122145.64	-	-
743	66910.92	122143.92	-	-
744	66912.38	122142.3	-	-
745	66913.96	122140.79	-	-
746	66915.64	122139.4	-	-
747	66917.41	122138.13	-	-
748	66919.27	122137	-	-
749	66921.21	122136	-	-



ДОКУМЕНТ ПОДПИСАН
ЭЛЕКТРОННОЙ ПОДПИСЬЮ

Сертификат: 00ВВ056В7401СВ38Д2В3576АСДС8425108

Владелец: ФЕДЕРАЛЬНАЯ СЛУЖБА ГОСУДАРСТВЕННОЙ

РЕГИСТРАЦИИ, КАДАСТРА И КАРТОГРАФИИ

Действителен: с 27.06.2023 по 19.09.2024

полное наименование должности

инициалы, фамилия

Земельный участок

вид объекта недвижимости

Лист № 96 раздела 4.2

Всего листов раздела 4.2: 408

Всего разделов: 8

Всего листов выписки: 586

22.01.2024г. № КУВИ-001/2024-17280814

Кадастровый номер:

78:42:0016201:2

1	2	3	4	5
750	66923.21	122135.14	-	-
751	66925.28	122134.43	-	-
752	66927.38	122133.87	-	-
753	66929.53	122133.47	-	-
754	66945.23	122129.42	-	-
755	66958.91	122123.69	-	-
756	66960.58	122122.78	-	-
757	66962.32	122122.01	-	-
758	66964.11	122121.37	-	-
759	66965.95	122120.88	-	-
760	66967.83	122120.53	-	-
761	66969.72	122120.33	-	-
762	66971.62	122120.27	-	-
763	66973.52	122120.37	-	-
764	66975.41	122120.61	-	-
765	66977.28	122121	-	-
766	66979.1	122121.53	-	-
767	66980.89	122122.21	-	-
768	66994.13	122115.3	-	-
769	67046.87	122115.52	-	-
770	67091.17	122134.54	-	-
771	67117.01	122137.52	-	-
772	67119.02	122137.51	-	-
773	67121.03	122137.66	-	-
774	67123.02	122137.95	-	-
775	67124.99	122138.38	-	-
776	67126.92	122138.96	-	-
777	67128.81	122139.68	-	-
778	67130.63	122140.53	-	-



ДОКУМЕНТ ПОДПИСАН
ЭЛЕКТРОННОЙ ПОДПИСЬЮ

Сертификат: 00ВВ056В7401СВ38D2В3576АСDC8425108

Владелец: ФЕДЕРАЛЬНАЯ СЛУЖБА ГОСУДАРСТВЕННОЙ

РЕГИСТРАЦИИ, КАДАСТРА И КАРТОГРАФИИ

Действителен: с 27.06.2023 по 19.09.2024

полное наименование должности

инициалы, фамилия

Земельный участок

вид объекта недвижимости

Лист № 97 раздела 4.2

Всего листов раздела 4.2: 408

Всего разделов: 8

Всего листов выписки: 586

22.01.2024г. № КУВИ-001/2024-17280814

Кадастровый номер:

78:42:0016201:2

1	2	3	4	5
779	67132.39	122141.51	-	-
780	67134.08	122142.61	-	-
781	67135.68	122143.84	-	-
782	67137.18	122145.18	-	-
783	67138.59	122146.63	-	-
784	67140.23	122146.77	-	-
785	67141.86	122147.02	-	-
786	67143.46	122147.38	-	-
787	67145.05	122147.85	-	-
788	67160.85	122142.81	-	-
789	67176	122145.34	-	-
790	67186.32	122144.34	-	-
791	67200.5	122139.65	-	-
792	67202.85	122138.76	-	-
793	67205.25	122138.01	-	-
794	67207.69	122137.4	-	-
795	67210.15	122136.92	-	-
796	67212.65	122136.59	-	-
797	67215.15	122136.39	-	-
798	67217.67	122136.34	-	-
799	67220.18	122136.43	-	-
800	67222.68	122136.67	-	-
801	67225.17	122137.04	-	-
802	67227.63	122137.55	-	-
803	67230.06	122138.21	-	-
804	67242.26	122145.29	-	-
805	67244.69	122143.42	-	-
806	67255.53	122134.53	-	-
807	67261.63	122126.69	-	-



ДОКУМЕНТ ПОДПИСАН
ЭЛЕКТРОННОЙ ПОДПИСЬЮ

Сертификат: 00ВВ056В7401СВ38D2В3576АСDC8425108

Владелец: ФЕДЕРАЛЬНАЯ СЛУЖБА ГОСУДАРСТВЕННОЙ

РЕГИСТРАЦИИ, КАДАСТРА И КАРТОГРАФИИ

Действителен: с 27.06.2023 по 19.09.2024

полное наименование должности

инициалы, фамилия

Земельный участок

вид объекта недвижимости

Лист № 98 раздела 4.2

Всего листов раздела 4.2: 408

Всего разделов: 8

Всего листов выписки: 586

22.01.2024г. № КУВИ-001/2024-17280814

Кадастровый номер:

78:42:0016201:2

1	2	3	4	5
808	67269.47	122112.11	-	-
809	67258.06	122092.79	-	-
810	67228.82	122056.42	-	-
811	67227.8	122055.04	-	-
812	67226.91	122053.58	-	-
813	67226.14	122052.05	-	-
814	67225.52	122050.46	-	-
815	67215.93	122022.87	-	-
816	67201.3	121983.08	-	-
817	67188.63	121959.69	-	-
818	67174.14	121943.23	-	-
819	67134.39	121912.24	-	-
820	67121.95	121903.84	-	-
821	67116.52	121901.92	-	-
822	67109	121901.4	-	-
823	67107.3	121901.21	-	-
824	67105.62	121900.88	-	-
825	67103.98	121900.4	-	-
826	67102.38	121899.79	-	-
827	67100.85	121899.05	-	-
828	67092.15	121894.34	-	-
829	67081.01	121890.13	-	-
830	67068.89	121897.63	-	-
831	67037.89	121913.14	-	-
832	67023.13	121918.76	-	-
833	67021.49	121919.29	-	-
834	67019.82	121919.68	-	-
835	67018.12	121919.93	-	-
836	67016.4	121920.02	-	-



ДОКУМЕНТ ПОДПИСАН
ЭЛЕКТРОННОЙ ПОДПИСЬЮ

Сертификат: 00ВВ056В7401СВ38D2В3576АСDС8425108

Владелец: ФЕДЕРАЛЬНАЯ СЛУЖБА ГОСУДАРСТВЕННОЙ

РЕГИСТРАЦИИ, КАДАСТРА И КАРТОГРАФИИ

Действителен: с 27.06.2023 по 19.09.2024

полное наименование должности

инициалы, фамилия

Земельный участок

вид объекта недвижимости

Лист № 99 раздела 4.2

Всего листов раздела 4.2: 408

Всего разделов: 8

Всего листов выписки: 586

22.01.2024г. № КУВИ-001/2024-17280814

Кадастровый номер:

78:42:0016201:2

1	2	3	4	5
837	67014.69	121919.98	-	-
838	67012.98	121919.78	-	-
839	67011.3	121919.44	-	-
840	67009.65	121919.77	-	-
841	67007.99	121919.96	-	-
842	67006.32	121920.01	-	-
843	67004.64	121919.93	-	-
844	67002.98	121919.7	-	-
845	67001.35	121919.33	-	-
846	66999.75	121918.83	-	-
847	66998.2	121918.2	-	-
848	66996.71	121917.44	-	-
849	66995.29	121916.56	-	-
850	66959.15	121909.98	-	-
851	66921.11	121913.33	-	-
852	66883.94	121922.38	-	-
853	66882.58	121922.66	-	-
854	66881.2	121922.84	-	-
855	66879.82	121922.94	-	-
856	66858.74	121923.58	-	-
857	66857.11	121923.56	-	-
858	66855.5	121923.41	-	-
859	66853.9	121923.13	-	-
860	66852.33	121922.73	-	-
861	66850.8	121922.2	-	-
862	66831.13	121914.45	-	-
863	66829.68	121913.81	-	-
864	66828.29	121913.06	-	-
865	66826.96	121912.2	-	-



ДОКУМЕНТ ПОДПИСАН
ЭЛЕКТРОННОЙ ПОДПИСЬЮ

Сертификат: 00ВВ056В7401СВ38D2В3576АСDС8425108

Владелец: ФЕДЕРАЛЬНАЯ СЛУЖБА ГОСУДАРСТВЕННОЙ

РЕГИСТРАЦИИ, КАДАСТРА И КАРТОГРАФИИ

Действителен: с 27.06.2023 по 19.09.2024

полное наименование должности

инициалы, фамилия

Земельный участок

вид объекта недвижимости

Лист № 100 раздела 4.2

Всего листов раздела 4.2: 408

Всего разделов: 8

Всего листов выписки: 586

22.01.2024г. № КУВИ-001/2024-17280814

Кадастровый номер:

78:42:0016201:2

1	2	3	4	5
866	66825.7	121911.24	-	-
867	66824.53	121910.19	-	-
868	66823.44	121909.05	-	-
869	66802.01	121884.87	-	-
870	66777.24	121869.89	-	-
871	66732.94	121867.69	-	-
872	66706.34	121865.27	-	-
873	66704.65	121865.04	-	-
874	66703	121864.67	-	-
875	66701.38	121864.16	-	-
876	66699.81	121863.52	-	-
877	66698.3	121862.75	-	-
878	66696.86	121861.85	-	-
879	66695.5	121860.84	-	-
880	66682.3	121850.2	-	-
881	66681.09	121849.13	-	-
882	66679.98	121847.98	-	-
883	66678.97	121846.74	-	-
884	66678.06	121845.43	-	-
885	66677.25	121844.04	-	-
886	66676.56	121842.6	-	-
887	66675.99	121841.1	-	-
888	66675.54	121839.56	-	-
889	66675.22	121838	-	-
890	66673.77	121828.99	-	-
891	66673.59	121827.39	-	-
892	66673.54	121825.78	-	-
893	66673.62	121824.17	-	-
894	66673.82	121822.58	-	-



ДОКУМЕНТ ПОДПИСАН
ЭЛЕКТРОННОЙ ПОДПИСЬЮ

Сертификат: 00ВВ056В7401СВ38D2В3576АСDC8425108

Владелец: ФЕДЕРАЛЬНАЯ СЛУЖБА ГОСУДАРСТВЕННОЙ

РЕГИСТРАЦИИ, КАДАСТРА И КАРТОГРАФИИ

Действителен: с 27.06.2023 по 19.09.2024

полное наименование должности

инициалы, фамилия

Земельный участок

вид объекта недвижимости

Лист № 101 раздела 4.2

Всего листов раздела 4.2: 408

Всего разделов: 8

Всего листов выписки: 586

22.01.2024г. № КУВИ-001/2024-17280814

Кадастровый номер:

78:42:0016201:2

1	2	3	4	5
895	66674.16	121821	-	-
896	66674.61	121819.46	-	-
897	66675.19	121817.96	-	-
898	66675.89	121816.51	-	-
899	66676.71	121815.13	-	-
900	66690.92	121793.01	-	-
901	66718.44	121764.22	-	-
902	66739.71	121730.33	-	-
903	66731.47	121724.4	-	-
904	66682.04	121727.75	-	-
905	66680.36	121727.78	-	-
906	66678.69	121727.67	-	-
907	66677.03	121727.43	-	-
908	66675.4	121727.04	-	-
909	66673.81	121726.53	-	-
910	66672.27	121725.88	-	-
911	66670.51	121725.98	-	-
912	66668.75	121725.93	-	-
913	66667.01	121725.73	-	-
914	66665.28	121725.37	-	-
915	66663.6	121724.87	-	-
916	66661.97	121724.22	-	-
917	66660.4	121723.42	-	-
918	66658.9	121722.5	-	-
919	66657.5	121721.44	-	-
920	66656.19	121720.27	-	-
921	66654.99	121718.98	-	-
922	66653.91	121717.6	-	-
923	66622.8	121673.95	-	-



ДОКУМЕНТ ПОДПИСАН
ЭЛЕКТРОННОЙ ПОДПИСЬЮ

Сертификат: 00ВВ056В7401СВ38D2В3576АСDC8425108

Владелец: ФЕДЕРАЛЬНАЯ СЛУЖБА ГОСУДАРСТВЕННОЙ

РЕГИСТРАЦИИ, КАДАСТРА И КАРТОГРАФИИ

Действителен: с 27.06.2023 по 19.09.2024

полное наименование должности

инициалы, фамилия

Земельный участок

вид объекта недвижимости

Лист № 102 раздела 4.2

Всего листов раздела 4.2: 408

Всего разделов: 8

Всего листов выписки: 586

22.01.2024г. № КУВИ-001/2024-17280814

Кадастровый номер:

78:42:0016201:2

1	2	3	4	5
924	66621.97	121672.69	-	-
925	66621.25	121671.39	-	-
926	66620.63	121670.03	-	-
927	66620.11	121668.63	-	-
928	66594.49	121591.37	-	-
929	66584.84	121545.5	-	-
930	66576.55	121528.32	-	-
931	66567.57	121520.1	-	-
932	66563.74	121518.01	-	-
933	66558.99	121519.35	-	-
934	66557.45	121519.72	-	-
935	66555.88	121519.97	-	-
936	66554.31	121520.09	-	-
937	66552.72	121520.09	-	-
938	66551.15	121519.96	-	-
939	66549.58	121519.71	-	-
940	66548.05	121519.34	-	-
941	66519.33	121511.23	-	-
942	66501.97	121505.52	-	-
943	66500.48	121504.95	-	-
944	66499.04	121504.28	-	-
945	66497.66	121503.49	-	-
946	66496.35	121502.59	-	-
947	66495.11	121501.6	-	-
948	66493.96	121500.51	-	-
949	66482.05	121488.33	-	-
950	66481.07	121487.25	-	-
951	66480.18	121486.11	-	-
952	66479.37	121484.91	-	-



ДОКУМЕНТ ПОДПИСАН
ЭЛЕКТРОННОЙ ПОДПИСЬЮ

Сертификат: 00ВВ056В7401СВ38D2В3576АСDC8425108

Владелец: ФЕДЕРАЛЬНАЯ СЛУЖБА ГОСУДАРСТВЕННОЙ

РЕГИСТРАЦИИ, КАДАСТРА И КАРТОГРАФИИ

Действителен: с 27.06.2023 по 19.09.2024

полное наименование должности

инициалы, фамилия

Земельный участок

вид объекта недвижимости

Лист № 103 раздела 4.2

Всего листов раздела 4.2: 408

Всего разделов: 8

Всего листов выписки: 586

22.01.2024г. № КУВИ-001/2024-17280814

Кадастровый номер:

78:42:0016201:2

1	2	3	4	5
953	66478.65	121483.66	-	-
954	66473.67	121474.19	-	-
955	66472.94	121472.65	-	-
956	66472.35	121471.06	-	-
957	66471.89	121469.42	-	-
958	66471.57	121467.75	-	-
959	66471.4	121466.06	-	-
960	66471.38	121464.37	-	-
961	66471.55	121458.36	-	-
962	66472.66	121451.51	-	-
963	66469.83	121451.53	-	-
964	66458.21	121460.46	-	-
965	66450.33	121465.46	-	-
966	66445.14	121469.05	-	-
967	66443.62	121469.99	-	-
968	66442.03	121470.81	-	-
969	66440.38	121471.47	-	-
970	66438.67	121471.99	-	-
971	66436.92	121472.35	-	-
972	66435.15	121472.55	-	-
973	66433.37	121472.6	-	-
974	66431.59	121472.49	-	-
975	66376.31	121466.84	-	-
976	66373.16	121467.22	-	-
977	66361.05	121473.82	-	-
978	66346.02	121481.88	-	-
979	66332.52	121489.46	-	-
980	66322.5	121494.08	-	-
981	66298.34	121503.65	-	-



ДОКУМЕНТ ПОДПИСАН
ЭЛЕКТРОННОЙ ПОДПИСЬЮ

Сертификат: 00ВВ056В7401СВ38Д2В3576АСДС8425108

Владелец: ФЕДЕРАЛЬНАЯ СЛУЖБА ГОСУДАРСТВЕННОЙ

РЕГИСТРАЦИИ, КАДАСТРА И КАРТОГРАФИИ

Действителен: с 27.06.2023 по 19.09.2024

полное наименование должности

инициалы, фамилия

Земельный участок

вид объекта недвижимости

Лист № 104 раздела 4.2

Всего листов раздела 4.2: 408

Всего разделов: 8

Всего листов выписки: 586

22.01.2024г. № КУВИ-001/2024-17280814

Кадастровый номер:

78:42:0016201:2

1	2	3	4	5
982	66296.76	121501.48	-	-
983	66293.05	121495.11	-	-
984	66290.05	121491.28	-	-
985	66288.8	121489.18	-	-
986	66278.69	121490.39	-	-
987	66290.68	121485.17	-	-
988	66314.62	121475.69	-	-
989	66323.43	121471.63	-	-
990	66336.39	121464.35	-	-
991	66351.55	121456.22	-	-
992	66366.96	121447.83	-	-
993	66376.12	121446.72	-	-
994	66433.75	121452.61	-	-
995	66439.28	121448.78	-	-
996	66446.74	121444.05	-	-
997	66462.96	121431.59	-	-
998	66486.73	121431.39	-	-
999	66494.87	121439.61	-	-
1000	66491.5	121460.26	-	-
1001	66491.37	121464.88	-	-
1002	66496.35	121474.35	-	-
1003	66508.26	121486.53	-	-
1004	66525.18	121492.1	-	-
1005	66553.54	121500.11	-	-
1006	66566.14	121496.54	-	-
1007	66579.28	121503.7	-	-
1008	66592.89	121516.17	-	-
1009	66603.91	121539	-	-
1010	66613.83	121586.15	-	-



ДОКУМЕНТ ПОДПИСАН
ЭЛЕКТРОННОЙ ПОДПИСЬЮ

Сертификат: 00ВВ056В7401СВ38D2В3576АСDC8425108

Владелец: ФЕДЕРАЛЬНАЯ СЛУЖБА ГОСУДАРСТВЕННОЙ

РЕГИСТРАЦИИ, КАДАСТРА И КАРТОГРАФИИ

Действителен: с 27.06.2023 по 19.09.2024

полное наименование должности

инициалы, фамилия

Земельный участок

вид объекта недвижимости

Лист № 105 раздела 4.2

Всего листов раздела 4.2: 408

Всего разделов: 8

Всего листов выписки: 586

22.01.2024г. № КУВИ-001/2024-17280814

Кадастровый номер:

78:42:0016201:2

1	2	3	4	5
1011	66639.09	121662.34	-	-
1012	66670.2	121705.99	-	-
1013	66680.79	121707.79	-	-
1014	66737.3	121703.96	-	-
1015	66759.86	121720.18	-	-
1016	66763.36	121730.28	-	-
1017	66734.3	121776.57	-	-
1018	66706.71	121805.44	-	-
1019	66693.54	121825.94	-	-
1020	66694.95	121834.71	-	-
1021	66708.15	121845.35	-	-
1022	66734.75	121847.77	-	-
1023	66783.27	121850.16	-	-
1024	66814.96	121869.33	-	-
1025	66838.46	121895.84	-	-
1026	66858.13	121903.59	-	-
1027	66879.21	121902.95	-	-
1028	66917.85	121893.54	-	-
1029	66960.08	121889.82	-	-
1030	67000.02	121897.09	-	-
1031	67006.54	121900.02	-	-
1032	67016.1	121900.03	-	-
1033	67029.84	121894.81	-	-
1034	67059.13	121880.15	-	-
1035	67078.86	121867.94	-	-
1036	67100.48	121876.11	-	-
1037	67110.36	121881.45	-	-
1038	67120.61	121882.15	-	-
1039	67131.03	121885.84	-	-



ДОКУМЕНТ ПОДПИСАН
ЭЛЕКТРОННОЙ ПОДПИСЬЮ

Сертификат: 00ВВ056В7401СВ38D2В3576АСDС8425108

Владелец: ФЕДЕРАЛЬНАЯ СЛУЖБА ГОСУДАРСТВЕННОЙ

РЕГИСТРАЦИИ, КАДАСТРА И КАРТОГРАФИИ

Действителен: с 27.06.2023 по 19.09.2024

полное наименование должности

инициалы, фамилия

Земельный участок

вид объекта недвижимости

Лист № 106 раздела 4.2

Всего листов раздела 4.2: 408

Всего разделов: 8

Всего листов выписки: 586

22.01.2024г. № КУВИ-001/2024-17280814

Кадастровый номер:

78:42:0016201:2

1	2	3	4	5
1040	67146.15	121896.05	-	-
1041	67187.91	121928.61	-	-
1042	67205.14	121948.18	-	-
1043	67219.57	121974.82	-	-
1044	67234.76	122016.12	-	-
1045	67244.41	122043.89	-	-
1046	67279.04	122086.96	-	-
1047	67277.57	122097.21	-	-
1048	67271.85	122116.96	-	-
1049	67266.14	122128.85	-	-
1050	67259.51	122137.56	-	-
1051	67247.89	122147.26	-	-
1052	67248.17	122147.67	-	-
1053	67259.88	122137.91	-	-
1054	67266.57	122129.11	-	-
1055	67272.31	122117.13	-	-
1056	67278.09	122097.22	-	-
1057	67282.7	122097.29	-	-
1058	67309.51	122078.19	-	-
1059	67320.11	122068.04	-	-
1060	67328.82	122069.21	-	-
1061	67332.06	122071.33	-	-
1062	67349.26	122072.65	-	-
1063	67360.11	122067.06	-	-
1064	67372.81	122070.15	-	-
1065	67385.04	122076.48	-	-
1066	67402.08	122089.09	-	-
1067	67436.92	122104.78	-	-
1068	67455.02	122121.9	-	-



ДОКУМЕНТ ПОДПИСАН
ЭЛЕКТРОННОЙ ПОДПИСЬЮ

Сертификат: 00ВВ056В7401СВ38D2В3576АСDС8425108

Владелец: ФЕДЕРАЛЬНАЯ СЛУЖБА ГОСУДАРСТВЕННОЙ

РЕГИСТРАЦИИ, КАДАСТРА И КАРТОГРАФИИ

Действителен: с 27.06.2023 по 19.09.2024

полное наименование должности

инициалы, фамилия

Земельный участок

вид объекта недвижимости

Лист № 107 раздела 4.2

Всего листов раздела 4.2: 408

Всего разделов: 8

Всего листов выписки: 586

22.01.2024г. № КУВИ-001/2024-17280814

Кадастровый номер:

78:42:0016201:2

1	2	3	4	5
1069	67466.14	122144.58	-	-
1070	67482.46	122163.39	-	-
1071	67501.08	122176.52	-	-
1072	67514.12	122178.09	-	-
1073	67552.85	122167.82	-	-
1074	67591.92	122163.13	-	-
1075	67600.62	122156.91	-	-
1076	67606.58	122160.1	-	-
1077	67631.38	122158.07	-	-
1078	67646.14	122156.42	-	-
1079	67674.01	122172.98	-	-
1080	67679.87	122181.14	-	-
1081	67684.41	122193.33	-	-
1082	67706.12	122217.59	-	-
1083	67736.98	122232.64	-	-
1084	67777.08	122248.47	-	-
1085	67792.83	122260.08	-	-
1086	67822.07	122270.06	-	-
1087	67862.39	122281.78	-	-
1088	67891.3	122295.5	-	-
1089	67918.7	122302.8	-	-
1090	67933.2	122304.5	-	-
1091	67968.44	122309.62	-	-
1092	68000.01	122312.84	-	-
1093	68022.74	122313.54	-	-
1094	68069.5	122307.32	-	-
1095	68112.54	122281.76	-	-
1096	68142.15	122270.04	-	-
1097	68166.95	122261.71	-	-



ДОКУМЕНТ ПОДПИСАН
ЭЛЕКТРОННОЙ ПОДПИСЬЮ

Сертификат: 00ВВ056В7401СВ38D2В3576АСDС8425108

Владелец: ФЕДЕРАЛЬНАЯ СЛУЖБА ГОСУДАРСТВЕННОЙ

РЕГИСТРАЦИИ, КАДАСТРА И КАРТОГРАФИИ

Действителен: с 27.06.2023 по 19.09.2024

полное наименование должности

инициалы, фамилия

Земельный участок

вид объекта недвижимости

Лист № 108 раздела 4.2

Всего листов раздела 4.2: 408

Всего разделов: 8

Всего листов выписки: 586

22.01.2024г. № КУВИ-001/2024-17280814

Кадастровый номер:

78:42:0016201:2

1	2	3	4	5
1098	68224.36	122241.54	-	-
1099	68243.4	122232.76	-	-
1100	68278.89	122219.84	-	-
1101	68306.68	122212.89	-	-
1102	68316.05	122204.13	-	-
1103	68335.46	122211.97	-	-
1104	68352.21	122217.05	-	-
1105	68389.52	122204.25	-	-
1106	68409.75	122203.76	-	-
1107	68437.15	122207.15	-	-
1108	68463.95	122203.56	-	-
1109	68480.12	122203.53	-	-
1110	68510.85	122197.25	-	-
1111	68537.06	122195.91	-	-
1112	68580.5	122195.08	-	-
1113	68607.11	122191.73	-	-
1114	68626.86	122192.24	-	-
1115	68647.48	122189.07	-	-
1116	68656.63	122186.86	-	-
1117	68691.54	122186.41	-	-
1118	68703.85	122182.94	-	-
1119	68716.09	122183.24	-	-
1120	68739.75	122180.71	-	-
1	68766.96	122179.86	-	-



ДОКУМЕНТ ПОДПИСАН
ЭЛЕКТРОННОЙ ПОДПИСЬЮ

Сертификат: 00ВВ056В7401СВ38D2В3576АСDС8425108

Владелец: ФЕДЕРАЛЬНАЯ СЛУЖБА ГОСУДАРСТВЕННОЙ

РЕГИСТРАЦИИ, КАДАСТРА И КАРТОГРАФИИ

Действителен: с 27.06.2023 по 19.09.2024

полное наименование должности

инициалы, фамилия

Земельный участок

вид объекта недвижимости

Лист № 109 раздела 4.2

Всего листов раздела 4.2: 408

Всего разделов: 8

Всего листов выписки: 586

22.01.2024г. № КУВИ-001/2024-17280814

Кадастровый номер:

78:42:0016201:2

Сведения о характерных точках границы части (частей) земельного участка

Учетный номер части: 78:42:0016201:2/56

Система координат СК-1964

Номер точки	Координаты, м		Описание закрепления на местности	Средняя квадратичная погрешность определения координат характерных точек границ земельного участка, м
	X	Y		
1	2	3	4	5
1	67219.83	122106.18	-	-
2	67225.68	122100.74	-	-
3	67205.37	122075.13	-	-
4	67203.89	122073.2	-	-
5	67202.52	122071.2	-	-
6	67201.24	122069.14	-	-
7	67200.07	122067.02	-	-
8	67199	122064.84	-	-
9	67198.04	122062.62	-	-
10	67197.2	122060.35	-	-
11	67187.68	122032.97	-	-
12	67173.89	121995.47	-	-
13	67163.87	121976.96	-	-
14	67153.48	121965.16	-	-
15	67116.76	121936.53	-	-
16	67109.29	121931.49	-	-
17	67106.93	121931.33	-	-
18	67096.49	121929.49	-	-
19	67086.54	121925.42	-	-
20	67083.58	121923.82	-	-
21	67049.97	121940.64	-	-
22	67033.65	121946.86	-	-
23	67031.25	121947.68	-	-
24	67028.82	121948.39	-	-



ДОКУМЕНТ ПОДПИСАН
ЭЛЕКТРОННОЙ ПОДПИСЬЮ

Сертификат: 00ВВ056В7401СВ38D2В3576АСDC8425108

Владелец: ФЕДЕРАЛЬНАЯ СЛУЖБА ГОСУДАРСТВЕННОЙ

РЕГИСТРАЦИИ, КАДАСТРА И КАРТОГРАФИИ

Действителен: с 27.06.2023 по 19.09.2024

полное наименование должности

инициалы, фамилия

Земельный участок

вид объекта недвижимости

Лист № 110 раздела 4.2

Всего листов раздела 4.2: 408

Всего разделов: 8

Всего листов выписки: 586

22.01.2024г. № КУВИ-001/2024-17280814

Кадастровый номер:

78:42:0016201:2

1	2	3	4	5
25	67026.36	121948.97	-	-
26	67023.87	121949.42	-	-
27	67021.36	121949.75	-	-
28	67018.84	121949.95	-	-
29	67016.31	121950.02	-	-
30	67013.78	121949.97	-	-
31	67011.26	121949.79	-	-
32	67008.58	121949.97	-	-
33	67005.89	121950.01	-	-
34	67003.21	121949.91	-	-
35	67000.53	121949.66	-	-
36	66997.87	121949.27	-	-
37	66995.24	121948.73	-	-
38	66992.64	121948.05	-	-
39	66990.08	121947.24	-	-
40	66987.57	121946.28	-	-
41	66985.12	121945.2	-	-
42	66957.75	121940.22	-	-
43	66926	121943.02	-	-
44	66890.82	121951.58	-	-
45	66888.29	121952.11	-	-
46	66885.73	121952.52	-	-
47	66883.16	121952.79	-	-
48	66880.58	121952.93	-	-
49	66859.52	121953.57	-	-
50	66856.99	121953.57	-	-
51	66854.47	121953.45	-	-
52	66851.96	121953.2	-	-
53	66849.46	121952.83	-	-



ДОКУМЕНТ ПОДПИСАН
ЭЛЕКТРОННОЙ ПОДПИСЬЮ

Сертификат: 00ВВ056В7401СВ38D2В3576АСDC8425108

Владелец: ФЕДЕРАЛЬНАЯ СЛУЖБА ГОСУДАРСТВЕННОЙ

РЕГИСТРАЦИИ, КАДАСТРА И КАРТОГРАФИИ

Действителен: с 27.06.2023 по 19.09.2024

полное наименование должности

инициалы, фамилия

Земельный участок

вид объекта недвижимости

Лист № 111 раздела 4.2

Всего листов раздела 4.2: 408

Всего разделов: 8

Всего листов выписки: 586

22.01.2024г. № КУВИ-001/2024-17280814

Кадастровый номер:

78:42:0016201:2

1	2	3	4	5
54	66846.99	121952.33	-	-
55	66844.55	121951.71	-	-
56	66842.14	121950.96	-	-
57	66839.77	121950.1	-	-
58	66820.16	121942.37	-	-
59	66817.72	121941.33	-	-
60	66815.35	121940.17	-	-
61	66813.04	121938.89	-	-
62	66810.8	121937.48	-	-
63	66808.64	121935.96	-	-
64	66806.56	121934.33	-	-
65	66804.57	121932.59	-	-
66	66802.67	121930.75	-	-
67	66800.88	121928.82	-	-
68	66782.58	121908.18	-	-
69	66768.19	121899.48	-	-
70	66730.82	121897.62	-	-
71	66701.38	121894.94	-	-
72	66689.11	121891.94	-	-
73	66678.35	121885.55	-	-
74	66663.45	121873.54	-	-
75	66661.32	121871.71	-	-
76	66659.3	121869.78	-	-
77	66657.4	121867.73	-	-
78	66655.61	121865.58	-	-
79	66653.94	121863.33	-	-
80	66652.4	121860.99	-	-
81	66651	121858.57	-	-
82	66649.73	121856.07	-	-



ДОКУМЕНТ ПОДПИСАН
ЭЛЕКТРОННОЙ ПОДПИСЬЮ

Сертификат: 00ВВ056В7401СВ38D2В3576АСDC8425108

Владелец: ФЕДЕРАЛЬНАЯ СЛУЖБА ГОСУДАРСТВЕННОЙ

РЕГИСТРАЦИИ, КАДАСТРА И КАРТОГРАФИИ

Действителен: с 27.06.2023 по 19.09.2024

полное наименование должности

инициалы, фамилия

Земельный участок

вид объекта недвижимости

Лист № 112 раздела 4.2

Всего листов раздела 4.2: 408

Всего разделов: 8

Всего листов выписки: 586

22.01.2024г. № КУВИ-001/2024-17280814

Кадастровый номер:

78:42:0016201:2

1	2	3	4	5
83	66648.61	121853.51	-	-
84	66647.63	121850.89	-	-
85	66646.8	121848.22	-	-
86	66646.12	121845.5	-	-
87	66645.6	121842.76	-	-
88	66644.21	121834.16	-	-
89	66643.82	121831.35	-	-
90	66643.6	121828.52	-	-
91	66643.54	121825.69	-	-
92	66643.63	121822.86	-	-
93	66643.89	121820.03	-	-
94	66644.31	121817.23	-	-
95	66644.88	121814.46	-	-
96	66645.61	121811.72	-	-
97	66646.49	121809.02	-	-
98	66647.52	121806.39	-	-
99	66648.7	121803.81	-	-
100	66650.02	121801.3	-	-
101	66651.49	121798.88	-	-
102	66667.24	121774.37	-	-
103	66683.14	121757.73	-	-
104	66680.45	121757.78	-	-
105	66677.76	121757.69	-	-
106	66675.08	121757.46	-	-
107	66672.41	121757.08	-	-
108	66669.77	121756.56	-	-
109	66667.17	121755.9	-	-
110	66664.39	121755.65	-	-
111	66661.64	121755.25	-	-



ДОКУМЕНТ ПОДПИСАН
ЭЛЕКТРОННОЙ ПОДПИСЬЮ

Сертификат: 00ВВ056В7401СВ38Д2В3576АСДС8425108

Владелец: ФЕДЕРАЛЬНАЯ СЛУЖБА ГОСУДАРСТВЕННОЙ

РЕГИСТРАЦИИ, КАДАСТРА И КАРТОГРАФИИ

Действителен: с 27.06.2023 по 19.09.2024

полное наименование должности

инициалы, фамилия

Земельный участок

вид объекта недвижимости

Лист № 113 раздела 4.2

Всего листов раздела 4.2: 408

Всего разделов: 8

Всего листов выписки: 586

22.01.2024г. № КУВИ-001/2024-17280814

Кадастровый номер:

78:42:0016201:2

1	2	3	4	5
112	66658.91	121754.7	-	-
113	66656.21	121753.99	-	-
114	66653.56	121753.14	-	-
115	66650.96	121752.14	-	-
116	66648.43	121751	-	-
117	66645.95	121749.72	-	-
118	66643.56	121748.3	-	-
119	66641.24	121746.75	-	-
120	66639.02	121745.08	-	-
121	66636.89	121743.28	-	-
122	66634.87	121741.37	-	-
123	66632.95	121739.35	-	-
124	66631.15	121737.23	-	-
125	66629.48	121735.01	-	-
126	66598.39	121691.38	-	-
127	66596.98	121689.3	-	-
128	66595.68	121687.15	-	-
129	66594.49	121684.95	-	-
130	66593.41	121682.68	-	-
131	66592.45	121680.37	-	-
132	66591.61	121678.01	-	-
133	66565.48	121599.21	-	-
134	66553.75	121550.11	-	-
135	66550.94	121550.04	-	-
136	66548.15	121549.81	-	-
137	66545.37	121549.43	-	-
138	66542.62	121548.9	-	-
139	66539.91	121548.22	-	-
140	66510.57	121539.93	-	-



ДОКУМЕНТ ПОДПИСАН
ЭЛЕКТРОННОЙ ПОДПИСЬЮ

Сертификат: 00ВВ056В7401СВ38D2В3576АСDC8425108

Владелец: ФЕДЕРАЛЬНАЯ СЛУЖБА ГОСУДАРСТВЕННОЙ

РЕГИСТРАЦИИ, КАДАСТРА И КАРТОГРАФИИ

Действителен: с 27.06.2023 по 19.09.2024

полное наименование должности

инициалы, фамилия

Земельный участок

вид объекта недвижимости

Лист № 114 раздела 4.2

Всего листов раздела 4.2: 408

Всего разделов: 8

Всего листов выписки: 586

22.01.2024г. № КУВИ-001/2024-17280814

Кадастровый номер:

78:42:0016201:2

1	2	3	4	5
141	66492.5	121533.99	-	-
142	66490.01	121533.08	-	-
143	66487.57	121532.05	-	-
144	66485.19	121530.9	-	-
145	66482.88	121529.61	-	-
146	66480.64	121528.21	-	-
147	66478.47	121526.69	-	-
148	66476.39	121525.06	-	-
149	66474.4	121523.32	-	-
150	66472.51	121521.48	-	-
151	66460.6	121509.3	-	-
152	66458.81	121507.37	-	-
153	66457.14	121505.36	-	-
154	66455.57	121503.27	-	-
155	66454.11	121501.09	-	-
156	66452.77	121498.85	-	-
157	66440.94	121502.09	-	-
158	66428.63	121502.34	-	-
159	66380.44	121497.42	-	-
160	66375.34	121500.2	-	-
161	66360.49	121508.16	-	-
162	66346.17	121516.2	-	-
163	66334.31	121521.67	-	-
164	66322.63	121526.32	-	-
165	66323.51	121528.95	-	-
166	66324.25	121531.63	-	-
167	66324.83	121534.35	-	-
168	66325.25	121537.1	-	-
169	66325.52	121539.87	-	-



ДОКУМЕНТ ПОДПИСАН
ЭЛЕКТРОННОЙ ПОДПИСЬЮ

Сертификат: 00ВВ056В7401СВ38D2В3576АСDС8425108

Владелец: ФЕДЕРАЛЬНАЯ СЛУЖБА ГОСУДАРСТВЕННОЙ

РЕГИСТРАЦИИ, КАДАСТРА И КАРТОГРАФИИ

Действителен: с 27.06.2023 по 19.09.2024

полное наименование должности

инициалы, фамилия

Земельный участок

вид объекта недвижимости

Лист № 115 раздела 4.2

Всего листов раздела 4.2: 408

Всего разделов: 8

Всего листов выписки: 586

22.01.2024г. № КУВИ-001/2024-17280814

Кадастровый номер:

78:42:0016201:2

1	2	3	4	5
170	66325.63	121542.65	-	-
171	66316.76	121528.95	-	-
172	66296.76	121501.48	-	-
173	66293.05	121495.11	-	-
174	66290.05	121491.28	-	-
175	66288.8	121489.18	-	-
176	66278.69	121490.39	-	-
177	66290.68	121485.17	-	-
178	66314.62	121475.69	-	-
179	66323.43	121471.63	-	-
180	66336.39	121464.35	-	-
181	66351.55	121456.22	-	-
182	66366.96	121447.83	-	-
183	66376.12	121446.72	-	-
184	66433.75	121452.61	-	-
185	66439.28	121448.78	-	-
186	66446.74	121444.05	-	-
187	66462.96	121431.59	-	-
188	66486.73	121431.39	-	-
189	66494.87	121439.61	-	-
190	66491.5	121460.26	-	-
191	66491.37	121464.88	-	-
192	66496.35	121474.35	-	-
193	66508.26	121486.53	-	-
194	66525.18	121492.1	-	-
195	66553.54	121500.11	-	-
196	66566.14	121496.54	-	-
197	66579.28	121503.7	-	-
198	66592.89	121516.17	-	-



ДОКУМЕНТ ПОДПИСАН
ЭЛЕКТРОННОЙ ПОДПИСЬЮ

Сертификат: 00ВВ056В7401СВ38D2В3576АСDC8425108

Владелец: ФЕДЕРАЛЬНАЯ СЛУЖБА ГОСУДАРСТВЕННОЙ

РЕГИСТРАЦИИ, КАДАСТРА И КАРТОГРАФИИ

Действителен: с 27.06.2023 по 19.09.2024

полное наименование должности

инициалы, фамилия

Земельный участок

вид объекта недвижимости

Лист № 116 раздела 4.2

Всего листов раздела 4.2: 408

Всего разделов: 8

Всего листов выписки: 586

22.01.2024г. № КУВИ-001/2024-17280814

Кадастровый номер:

78:42:0016201:2

1	2	3	4	5
199	66603.91	121539	-	-
200	66613.83	121586.15	-	-
201	66639.09	121662.34	-	-
202	66670.2	121705.99	-	-
203	66680.79	121707.79	-	-
204	66737.3	121703.96	-	-
205	66759.86	121720.18	-	-
206	66763.36	121730.28	-	-
207	66734.3	121776.57	-	-
208	66706.71	121805.44	-	-
209	66693.54	121825.94	-	-
210	66694.95	121834.71	-	-
211	66708.15	121845.35	-	-
212	66734.75	121847.77	-	-
213	66783.27	121850.16	-	-
214	66814.96	121869.33	-	-
215	66838.46	121895.84	-	-
216	66858.13	121903.59	-	-
217	66879.21	121902.95	-	-
218	66917.85	121893.54	-	-
219	66960.08	121889.82	-	-
220	67000.02	121897.09	-	-
221	67006.54	121900.02	-	-
222	67016.1	121900.03	-	-
223	67029.84	121894.81	-	-
224	67059.13	121880.15	-	-
225	67078.86	121867.94	-	-
226	67100.48	121876.11	-	-
227	67110.36	121881.45	-	-



ДОКУМЕНТ ПОДПИСАН
ЭЛЕКТРОННОЙ ПОДПИСЬЮ

Сертификат: 00ВВ056В7401СВ38Д2В3576АСДС8425108

Владелец: ФЕДЕРАЛЬНАЯ СЛУЖБА ГОСУДАРСТВЕННОЙ

РЕГИСТРАЦИИ, КАДАСТРА И КАРТОГРАФИИ

Действителен: с 27.06.2023 по 19.09.2024

полное наименование должности

инициалы, фамилия

Земельный участок

вид объекта недвижимости

Лист № 117 раздела 4.2

Всего листов раздела 4.2: 408

Всего разделов: 8

Всего листов выписки: 586

22.01.2024г. № КУВИ-001/2024-17280814

Кадастровый номер:

78:42:0016201:2

1	2	3	4	5
228	67120.61	121882.15	-	-
229	67131.03	121885.84	-	-
230	67146.15	121896.05	-	-
231	67187.91	121928.61	-	-
232	67205.14	121948.18	-	-
233	67219.57	121974.82	-	-
234	67234.76	122016.12	-	-
235	67244.41	122043.89	-	-
236	67279.04	122086.96	-	-
237	67277.57	122097.21	-	-
238	67271.85	122116.96	-	-
239	67266.14	122128.85	-	-
240	67259.51	122137.56	-	-
241	67247.89	122147.26	-	-
242	67248.17	122147.67	-	-
243	67259.88	122137.91	-	-
244	67266.57	122129.11	-	-
245	67272.31	122117.13	-	-
246	67278.09	122097.22	-	-
247	67282.7	122097.29	-	-
248	67309.51	122078.19	-	-
249	67320.11	122068.04	-	-
250	67328.82	122069.21	-	-
251	67332.06	122071.33	-	-
252	67349.26	122072.65	-	-
253	67360.11	122067.06	-	-
254	67372.81	122070.15	-	-
255	67385.04	122076.48	-	-
256	67402.08	122089.09	-	-



ДОКУМЕНТ ПОДПИСАН
ЭЛЕКТРОННОЙ ПОДПИСЬЮ

Сертификат: 00ВВ056В7401СВ38D2В3576АСDC8425108

Владелец: ФЕДЕРАЛЬНАЯ СЛУЖБА ГОСУДАРСТВЕННОЙ

РЕГИСТРАЦИИ, КАДАСТРА И КАРТОГРАФИИ

Действителен: с 27.06.2023 по 19.09.2024

полное наименование должности

инициалы, фамилия

Земельный участок

вид объекта недвижимости

Лист № 118 раздела 4.2

Всего листов раздела 4.2: 408

Всего разделов: 8

Всего листов выписки: 586

22.01.2024г. № КУВИ-001/2024-17280814

Кадастровый номер:

78:42:0016201:2

1	2	3	4	5
257	67436.92	122104.78	-	-
258	67455.02	122121.9	-	-
259	67466.14	122144.58	-	-
260	67482.46	122163.39	-	-
261	67501.08	122176.52	-	-
262	67514.12	122178.09	-	-
263	67552.85	122167.82	-	-
264	67591.92	122163.13	-	-
265	67600.62	122156.91	-	-
266	67606.58	122160.1	-	-
267	67631.38	122158.07	-	-
268	67646.14	122156.42	-	-
269	67674.01	122172.98	-	-
270	67679.87	122181.14	-	-
271	67684.41	122193.33	-	-
272	67706.12	122217.59	-	-
273	67736.98	122232.64	-	-
274	67777.08	122248.47	-	-
275	67792.83	122260.08	-	-
276	67822.07	122270.06	-	-
277	67862.39	122281.78	-	-
278	67891.3	122295.5	-	-
279	67918.7	122302.8	-	-
280	67933.2	122304.5	-	-
281	67968.44	122309.62	-	-
282	68000.01	122312.84	-	-
283	68022.74	122313.54	-	-
284	68069.5	122307.32	-	-
285	68112.54	122281.76	-	-



ДОКУМЕНТ ПОДПИСАН
ЭЛЕКТРОННОЙ ПОДПИСЬЮ

Сертификат: 00ВВ056В7401СВ38Д2В3576АСДС8425108

Владелец: ФЕДЕРАЛЬНАЯ СЛУЖБА ГОСУДАРСТВЕННОЙ

РЕГИСТРАЦИИ, КАДАСТРА И КАРТОГРАФИИ

Действителен: с 27.06.2023 по 19.09.2024

полное наименование должности

инициалы, фамилия

Земельный участок

вид объекта недвижимости

Лист № 119 раздела 4.2

Всего листов раздела 4.2: 408

Всего разделов: 8

Всего листов выписки: 586

22.01.2024г. № КУВИ-001/2024-17280814

Кадастровый номер:

78:42:0016201:2

1	2	3	4	5
286	68142.15	122270.04	-	-
287	68166.95	122261.71	-	-
288	68224.36	122241.54	-	-
289	68243.4	122232.76	-	-
290	68278.89	122219.84	-	-
291	68306.68	122212.89	-	-
292	68316.05	122204.13	-	-
293	68335.46	122211.97	-	-
294	68352.21	122217.05	-	-
295	68389.52	122204.25	-	-
296	68409.75	122203.76	-	-
297	68437.15	122207.15	-	-
298	68463.95	122203.56	-	-
299	68480.12	122203.53	-	-
300	68510.85	122197.25	-	-
301	68537.06	122195.91	-	-
302	68580.5	122195.08	-	-
303	68607.11	122191.73	-	-
304	68626.86	122192.24	-	-
305	68647.48	122189.07	-	-
306	68656.63	122186.86	-	-
307	68691.54	122186.41	-	-
308	68703.85	122182.94	-	-
309	68716.09	122183.24	-	-
310	68739.75	122180.71	-	-
311	68766.96	122179.86	-	-
312	68766.51	122180.52	-	-
313	68764.27	122181.61	-	-
314	68760.2	122184.52	-	-



ДОКУМЕНТ ПОДПИСАН
ЭЛЕКТРОННОЙ ПОДПИСЬЮ

Сертификат: 00ВВ056В7401СВ38Д2В3576АСДС8425108

Владелец: ФЕДЕРАЛЬНАЯ СЛУЖБА ГОСУДАРСТВЕННОЙ

РЕГИСТРАЦИИ, КАДАСТРА И КАРТОГРАФИИ

Действителен: с 27.06.2023 по 19.09.2024

полное наименование должности

инициалы, фамилия

Земельный участок

вид объекта недвижимости

Лист № 120 раздела 4.2

Всего листов раздела 4.2: 408

Всего разделов: 8

Всего листов выписки: 586

22.01.2024г. № КУВИ-001/2024-17280814

Кадастровый номер:

78:42:0016201:2

1	2	3	4	5
315	68766.77	122228.1	-	-
316	68763.87	122228.22	-	-
317	68760.97	122228.19	-	-
318	68758.08	122228	-	-
319	68746.37	122230.25	-	-
320	68722.19	122232.87	-	-
321	68718.87	122233.11	-	-
322	68716.11	122233.24	-	-
323	68713.36	122233.25	-	-
324	68702.57	122235.21	-	-
325	68697.16	122236.01	-	-
326	68690.21	122236.47	-	-
327	68683.25	122236.8	-	-
328	68676.28	122236.98	-	-
329	68669.32	122237.02	-	-
330	68662.36	122236.93	-	-
331	68657.92	122237.95	-	-
332	68649.93	122239.36	-	-
333	68641.92	122240.63	-	-
334	68633.9	122241.76	-	-
335	68630.73	122242.09	-	-
336	68627.56	122242.3	-	-
337	68624.38	122242.39	-	-
338	68621.2	122242.36	-	-
339	68618.02	122242.21	-	-
340	68614.85	122241.93	-	-
341	68611.7	122241.54	-	-
342	68586.43	122244.78	-	-
343	68582.21	122245	-	-



ДОКУМЕНТ ПОДПИСАН
ЭЛЕКТРОННОЙ ПОДПИСЬЮ

Сертификат: 00ВВ056В7401СВ38D2В3576АСDC8425108

Владелец: ФЕДЕРАЛЬНАЯ СЛУЖБА ГОСУДАРСТВЕННОЙ

РЕГИСТРАЦИИ, КАДАСТРА И КАРТОГРАФИИ

Действителен: с 27.06.2023 по 19.09.2024

полное наименование должности

инициалы, фамилия

Земельный участок

вид объекта недвижимости

Лист № 121 раздела 4.2

Всего листов раздела 4.2: 408

Всего разделов: 8

Всего листов выписки: 586

22.01.2024г. № КУВИ-001/2024-17280814

Кадастровый номер:

78:42:0016201:2

1	2	3	4	5
344	68538.87	122245.92	-	-
345	68517.31	122246.91	-	-
346	68488.6	122252.79	-	-
347	68485.03	122253.22	-	-
348	68481.42	122253.49	-	-
349	68463.57	122254.01	-	-
350	68445.26	122256.5	-	-
351	68441.34	122256.71	-	-
352	68437.43	122256.8	-	-
353	68433.51	122256.77	-	-
354	68429.6	122256.6	-	-
355	68425.7	122256.31	-	-
356	68421.8	122255.89	-	-
357	68417.92	122255.35	-	-
358	68414.07	122254.68	-	-
359	68407.25	122253.84	-	-
360	68405.03	122253.68	-	-
361	68402.81	122253.67	-	-
362	68400.59	122253.79	-	-
363	68398.38	122254.06	-	-
364	68396.2	122254.46	-	-
365	68394.04	122255	-	-
366	68391.93	122255.67	-	-
367	68389.86	122256.47	-	-
368	68387.84	122257.4	-	-
369	68385.89	122258.46	-	-
370	68383.02	122259.97	-	-
371	68380.08	122261.35	-	-
372	68377.08	122262.58	-	-



ДОКУМЕНТ ПОДПИСАН
ЭЛЕКТРОННОЙ ПОДПИСЬЮ

Сертификат: 00ВВ056В7401СВ38D2В3576АСDС8425108

Владелец: ФЕДЕРАЛЬНАЯ СЛУЖБА ГОСУДАРСТВЕННОЙ

РЕГИСТРАЦИИ, КАДАСТРА И КАРТОГРАФИИ

Действителен: с 27.06.2023 по 19.09.2024

полное наименование должности

инициалы, фамилия

Земельный участок

вид объекта недвижимости

Лист № 122 раздела 4.2

Всего листов раздела 4.2: 408

Всего разделов: 8

Всего листов выписки: 586

22.01.2024г. № КУВИ-001/2024-17280814

Кадастровый номер:

78:42:0016201:2

1	2	3	4	5
373	68374.02	122263.66	-	-
374	68370.92	122264.59	-	-
375	68367.77	122265.37	-	-
376	68364.58	122265.99	-	-
377	68361.37	122266.45	-	-
378	68358.15	122266.75	-	-
379	68354.91	122266.9	-	-
380	68351.66	122266.88	-	-
381	68348.42	122266.71	-	-
382	68345.2	122266.38	-	-
383	68341.99	122265.88	-	-
384	68338.82	122265.24	-	-
385	68322.55	122260.3	-	-
386	68320.55	122260.92	-	-
387	68318.54	122261.47	-	-
388	68293.55	122267.71	-	-
389	68262.45	122279.03	-	-
390	68243.16	122287.94	-	-
391	68183.22	122308.99	-	-
392	68159.32	122317.02	-	-
393	68134.64	122326.78	-	-
394	68094.97	122350.34	-	-
395	68092.75	122351.57	-	-
396	68090.47	122352.7	-	-
397	68088.14	122353.71	-	-
398	68085.77	122354.6	-	-
399	68083.35	122355.36	-	-
400	68080.89	122356	-	-
401	68078.4	122356.52	-	-



ДОКУМЕНТ ПОДПИСАН
ЭЛЕКТРОННОЙ ПОДПИСЬЮ

Сертификат: 00ВВ056В7401СВ38D2В3576АСDС8425108

Владелец: ФЕДЕРАЛЬНАЯ СЛУЖБА ГОСУДАРСТВЕННОЙ

РЕГИСТРАЦИИ, КАДАСТРА И КАРТОГРАФИИ

Действителен: с 27.06.2023 по 19.09.2024

полное наименование должности

инициалы, фамилия

Земельный участок

вид объекта недвижимости

Лист № 123 раздела 4.2

Всего листов раздела 4.2: 408

Всего разделов: 8

Всего листов выписки: 586

22.01.2024г. № КУВИ-001/2024-17280814

Кадастровый номер:

78:42:0016201:2

1	2	3	4	5
402	68075.9	122356.91	-	-
403	68027.76	122363.25	-	-
404	68022.4	122363.53	-	-
405	68017.05	122363.66	-	-
406	68011.69	122363.64	-	-
407	68006.33	122363.46	-	-
408	68000.98	122363.14	-	-
409	67995.65	122362.66	-	-
410	67962.3	122359.25	-	-
411	67926.68	122354.08	-	-
412	67909.3	122352.05	-	-
413	67873.99	122342.63	-	-
414	67844.57	122328.66	-	-
415	67807	122317.75	-	-
416	67776.7	122307.41	-	-
417	67774.3	122306.52	-	-
418	67771.95	122305.51	-	-
419	67769.65	122304.38	-	-
420	67767.42	122303.14	-	-
421	67765.25	122301.79	-	-
422	67763.16	122300.33	-	-
423	67752.66	122292.59	-	-
424	67716.8	122278.43	-	-
425	67684.15	122262.51	-	-
426	67681.71	122261.23	-	-
427	67679.35	122259.83	-	-
428	67677.07	122258.29	-	-
429	67674.87	122256.63	-	-
430	67672.78	122254.85	-	-



ДОКУМЕНТ ПОДПИСАН
ЭЛЕКТРОННОЙ ПОДПИСЬЮ

Сертификат: 00ВВ056В7401СВ38D2В3576АСDC8425108

Владелец: ФЕДЕРАЛЬНАЯ СЛУЖБА ГОСУДАРСТВЕННОЙ

РЕГИСТРАЦИИ, КАДАСТРА И КАРТОГРАФИИ

Действителен: с 27.06.2023 по 19.09.2024

полное наименование должности

инициалы, фамилия

Земельный участок

вид объекта недвижимости

Лист № 124 раздела 4.2

Всего листов раздела 4.2: 408

Всего разделов: 8

Всего листов выписки: 586

22.01.2024г. № КУВИ-001/2024-17280814

Кадастровый номер:

78:42:0016201:2

1	2	3	4	5
431	67670.78	122252.96	-	-
432	67668.9	122250.97	-	-
433	67647.15	122226.67	-	-
434	67645.39	122224.6	-	-
435	67643.76	122222.44	-	-
436	67642.24	122220.19	-	-
437	67640.85	122217.87	-	-
438	67639.58	122215.47	-	-
439	67638.44	122213.01	-	-
440	67637.45	122210.5	-	-
441	67636.93	122209.11	-	-
442	67634.97	122207.94	-	-
443	67612.15	122209.81	-	-
444	67609.71	122211.36	-	-
445	67562.29	122217.05	-	-
446	67526.83	122226.45	-	-
447	67524.19	122227.06	-	-
448	67521.52	122227.53	-	-
449	67518.83	122227.86	-	-
450	67516.13	122228.04	-	-
451	67513.43	122228.08	-	-
452	67510.72	122227.97	-	-
453	67508.03	122227.72	-	-
454	67495.13	122226.17	-	-
455	67492.41	122225.76	-	-
456	67489.72	122225.21	-	-
457	67487.07	122224.51	-	-
458	67484.46	122223.67	-	-
459	67481.89	122222.68	-	-



ДОКУМЕНТ ПОДПИСАН
ЭЛЕКТРОННОЙ ПОДПИСЬЮ

Сертификат: 00ВВ056В7401СВ38D2В3576АСDC8425108

Владелец: ФЕДЕРАЛЬНАЯ СЛУЖБА ГОСУДАРСТВЕННОЙ

РЕГИСТРАЦИИ, КАДАСТРА И КАРТОГРАФИИ

Действителен: с 27.06.2023 по 19.09.2024

полное наименование должности

инициалы, фамилия

Земельный участок

вид объекта недвижимости

Лист № 125 раздела 4.2

Всего листов раздела 4.2: 408

Всего разделов: 8

Всего листов выписки: 586

22.01.2024г. № КУВИ-001/2024-17280814

Кадастровый номер:

78:42:0016201:2

1	2	3	4	5
460	67479.39	122221.56	-	-
461	67476.95	122220.3	-	-
462	67474.58	122218.91	-	-
463	67472.3	122217.4	-	-
464	67448.68	122200.75	-	-
465	67428.31	122177.28	-	-
466	67426.68	122175.28	-	-
467	67425.15	122173.21	-	-
468	67423.74	122171.07	-	-
469	67422.43	122168.85	-	-
470	67421.24	122166.58	-	-
471	67414.1	122152.02	-	-
472	67408.69	122146.9	-	-
473	67376.65	122132.47	-	-
474	67361.37	122121.16	-	-
475	67358.71	122121.74	-	-
476	67356.02	122122.19	-	-
477	67353.31	122122.48	-	-
478	67350.6	122122.63	-	-
479	67347.87	122122.63	-	-
480	67345.16	122122.48	-	-
481	67334.64	122121.67	-	-
482	67320.04	122132.08	-	-
483	67319.18	122135.03	-	-
484	67309.44	122155.33	-	-
485	67296.25	122172.67	-	-
486	67280.22	122186.06	-	-
487	67278.04	122187.72	-	-
488	67275.78	122189.26	-	-



ДОКУМЕНТ ПОДПИСАН
ЭЛЕКТРОННОЙ ПОДПИСЬЮ

Сертификат: 00ВВ056В7401СВ38D2В3576АСDC8425108

Владелец: ФЕДЕРАЛЬНАЯ СЛУЖБА ГОСУДАРСТВЕННОЙ

РЕГИСТРАЦИИ, КАДАСТРА И КАРТОГРАФИИ

Действителен: с 27.06.2023 по 19.09.2024

полное наименование должности

инициалы, фамилия

Земельный участок

вид объекта недвижимости

Лист № 126 раздела 4.2

Всего листов раздела 4.2: 408

Всего разделов: 8

Всего листов выписки: 586

22.01.2024г. № КУВИ-001/2024-17280814

Кадастровый номер:

78:42:0016201:2

1	2	3	4	5
489	67273.43	122190.68	-	-
490	67271.02	122191.98	-	-
491	67268.54	122193.14	-	-
492	67266	122194.17	-	-
493	67263.41	122195.06	-	-
494	67260.77	122195.81	-	-
495	67258.1	122196.42	-	-
496	67255.4	122196.89	-	-
497	67252.68	122197.21	-	-
498	67249.95	122197.39	-	-
499	67247.21	122197.42	-	-
500	67244.47	122197.3	-	-
501	67241.75	122197.03	-	-
502	67239.04	122196.62	-	-
503	67236.35	122196.07	-	-
504	67233.71	122195.38	-	-
505	67231.14	122194.53	-	-
506	67228.63	122193.55	-	-
507	67226.17	122192.43	-	-
508	67223.78	122191.18	-	-
509	67221.46	122189.81	-	-
510	67219.21	122188.31	-	-
511	67217.05	122186.69	-	-
512	67214.98	122184.96	-	-
513	67213.01	122183.12	-	-
514	67211.14	122181.18	-	-
515	67209.37	122179.14	-	-
516	67207.72	122177	-	-
517	67206.19	122174.79	-	-



ДОКУМЕНТ ПОДПИСАН
ЭЛЕКТРОННОЙ ПОДПИСЬЮ

Сертификат: 00ВВ056В7401СВ38D2В3576АСDC8425108

Владелец: ФЕДЕРАЛЬНАЯ СЛУЖБА ГОСУДАРСТВЕННОЙ

РЕГИСТРАЦИИ, КАДАСТРА И КАРТОГРАФИИ

Действителен: с 27.06.2023 по 19.09.2024

полное наименование должности

инициалы, фамилия

Земельный участок

вид объекта недвижимости

Лист № 127 раздела 4.2

Всего листов раздела 4.2: 408

Всего разделов: 8

Всего листов выписки: 586

22.01.2024г. № КУВИ-001/2024-17280814

Кадастровый номер:

78:42:0016201:2

1	2	3	4	5
518	67207.94	122173.86	-	-
519	67212.06	122172.5	-	-
520	67216.22	122171.26	-	-
521	67220.41	122170.13	-	-
522	67224.63	122169.12	-	-
523	67228.88	122168.23	-	-
524	67229.57	122167.71	-	-
525	67230.17	122167.1	-	-
526	67230.66	122166.39	-	-
527	67231.04	122165.61	-	-
528	67231.28	122164.79	-	-
529	67231.38	122163.93	-	-
530	67231.35	122163.07	-	-
531	67231.18	122162.23	-	-
532	67230.87	122161.42	-	-
533	67230.44	122160.68	-	-
534	67229.89	122160.01	-	-
535	67229.24	122159.44	-	-
536	67228.51	122158.99	-	-
537	67227.72	122158.66	-	-
538	67225.97	122157.92	-	-
539	67224.18	122157.32	-	-
540	67222.34	122156.86	-	-
541	67220.48	122156.54	-	-
542	67218.59	122156.37	-	-
543	67216.7	122156.35	-	-
544	67214.82	122156.47	-	-
545	67212.94	122156.73	-	-
546	67211.1	122157.14	-	-



ДОКУМЕНТ ПОДПИСАН
ЭЛЕКТРОННОЙ ПОДПИСЬЮ

Сертификат: 00ВВ056В7401СВ38D2В3576АСDC8425108

Владелец: ФЕДЕРАЛЬНАЯ СЛУЖБА ГОСУДАРСТВЕННОЙ

РЕГИСТРАЦИИ, КАДАСТРА И КАРТОГРАФИИ

Действителен: с 27.06.2023 по 19.09.2024

полное наименование должности

инициалы, фамилия

Земельный участок

вид объекта недвижимости

Лист № 128 раздела 4.2

Всего листов раздела 4.2: 408

Всего разделов: 8

Всего листов выписки: 586

22.01.2024г. № КУВИ-001/2024-17280814

Кадастровый номер:

78:42:0016201:2

1	2	3	4	5
547	67209.29	122157.7	-	-
548	67207.53	122158.39	-	-
549	67199.87	122160.92	-	-
550	67199.18	122158.17	-	-
551	67198.66	122155.39	-	-
552	67198.29	122152.59	-	-
553	67198.08	122149.77	-	-
554	67198.03	122146.95	-	-
555	67198.14	122144.12	-	-
556	67198.41	122141.31	-	-
557	67198.83	122138.51	-	-
558	67199.42	122135.75	-	-
559	67200.16	122133.02	-	-
560	67201.05	122130.34	-	-
561	67202.09	122127.71	-	-
562	67203.28	122125.15	-	-
563	67204.62	122122.65	-	-
564	67206.09	122120.24	-	-
565	67207.69	122117.91	-	-
566	67209.43	122115.68	-	-
567	67211.28	122113.55	-	-
568	67213.26	122111.53	-	-
569	67215.35	122109.62	-	-
570	67217.54	122107.83	-	-
1	67219.83	122106.18	-	-



ДОКУМЕНТ ПОДПИСАН
ЭЛЕКТРОННОЙ ПОДПИСЬЮ

Сертификат: 00ВВ056В7401СВ38D2В3576АСDС8425108

Владелец: ФЕДЕРАЛЬНАЯ СЛУЖБА ГОСУДАРСТВЕННОЙ

РЕГИСТРАЦИИ, КАДАСТРА И КАРТОГРАФИИ

Действителен: с 27.06.2023 по 19.09.2024

полное наименование должности

инициалы, фамилия

Земельный участок

вид объекта недвижимости

Лист № 129 раздела 4.2

Всего листов раздела 4.2: 408

Всего разделов: 8

Всего листов выписки: 586

22.01.2024г. № КУВИ-001/2024-17280814

Кадастровый номер:

78:42:0016201:2

Сведения о характерных точках границы части (частей) земельного участка

Учетный номер части: 78:42:0016201:2/57

Система координат СК-1964

Номер точки	Координаты, м		Описание закрепления на местности	Средняя квадратичная погрешность определения координат характерных точек границ земельного участка, м
	X	Y		
1	2	3	4	5
1	68766.96	122179.86	-	-
2	68766.51	122180.52	-	-
3	68764.27	122181.61	-	-
4	68760.2	122184.52	-	-
5	68769.99	122249.42	-	-
6	68779.91	122276.85	-	-
7	68776.29	122277.38	-	-
8	68772.65	122277.79	-	-
9	68769	122278.06	-	-
10	68765.34	122278.2	-	-
11	68761.69	122278.22	-	-
12	68753.79	122279.74	-	-
13	68726.72	122282.67	-	-
14	68722.21	122283	-	-
15	68719.88	122283.06	-	-
16	68717.56	122283.25	-	-
17	68715.25	122283.56	-	-
18	68712.97	122283.99	-	-
19	68710.71	122284.55	-	-
20	68702.82	122285.72	-	-
21	68695.77	122286.23	-	-
22	68688.72	122286.62	-	-
23	68681.66	122286.88	-	-
24	68674.6	122287.01	-	-



ДОКУМЕНТ ПОДПИСАН
ЭЛЕКТРОННОЙ ПОДПИСЬЮ

Сертификат: 00ВВ056В7401СВ38D2В3576АСDС8425108

Владелец: ФЕДЕРАЛЬНАЯ СЛУЖБА ГОСУДАРСТВЕННОЙ

РЕГИСТРАЦИИ, КАДАСТРА И КАРТОГРАФИИ

Действителен: с 27.06.2023 по 19.09.2024

полное наименование должности

инициалы, фамилия

Земельный участок

вид объекта недвижимости

Лист № 130 раздела 4.2

Всего листов раздела 4.2: 408

Всего разделов: 8

Всего листов выписки: 586

22.01.2024г. № КУВИ-001/2024-17280814

Кадастровый номер:

78:42:0016201:2

1	2	3	4	5
25	68667.54	122287.02	-	-
26	68660.73	122288.24	-	-
27	68653.91	122289.38	-	-
28	68647.07	122290.41	-	-
29	68640.23	122291.36	-	-
30	68636.22	122291.8	-	-
31	68632.21	122292.12	-	-
32	68628.19	122292.32	-	-
33	68624.16	122292.4	-	-
34	68620.13	122292.35	-	-
35	68616.11	122292.18	-	-
36	68612.1	122291.9	-	-
37	68607.46	122292.7	-	-
38	68602.81	122293.38	-	-
39	68598.14	122293.95	-	-
40	68593.46	122294.41	-	-
41	68588.77	122294.75	-	-
42	68584.08	122294.97	-	-
43	68540.54	122295.9	-	-
44	68523.5	122296.68	-	-
45	68496.6	122302.19	-	-
46	68489.88	122302.99	-	-
47	68484.01	122303.43	-	-
48	68467.68	122303.91	-	-
49	68450.55	122306.25	-	-
50	68445.64	122306.57	-	-
51	68440.74	122306.76	-	-
52	68435.83	122306.8	-	-
53	68430.92	122306.71	-	-



ДОКУМЕНТ ПОДПИСАН
ЭЛЕКТРОННОЙ ПОДПИСЬЮ

Сертификат: 00ВВ056В7401СВ38D2В3576АСDС8425108

Владелец: ФЕДЕРАЛЬНАЯ СЛУЖБА ГОСУДАРСТВЕННОЙ

РЕГИСТРАЦИИ, КАДАСТРА И КАРТОГРАФИИ

Действителен: с 27.06.2023 по 19.09.2024

полное наименование должности

инициалы, фамилия

Земельный участок

вид объекта недвижимости

Лист № 131 раздела 4.2

Всего листов раздела 4.2: 408

Всего разделов: 8

Всего листов выписки: 586

22.01.2024г. № КУВИ-001/2024-17280814

Кадастровый номер:

78:42:0016201:2

1	2	3	4	5
54	68426.01	122306.47	-	-
55	68421.11	122306.09	-	-
56	68416.23	122305.58	-	-
57	68411.36	122304.92	-	-
58	68406.52	122304.13	-	-
59	68402.78	122305.96	-	-
60	68398.99	122307.65	-	-
61	68395.14	122309.21	-	-
62	68391.23	122310.63	-	-
63	68387.28	122311.91	-	-
64	68383.28	122313.04	-	-
65	68379.24	122314.04	-	-
66	68375.18	122314.88	-	-
67	68371.08	122315.58	-	-
68	68366.96	122316.14	-	-
69	68362.82	122316.54	-	-
70	68358.68	122316.8	-	-
71	68354.52	122316.91	-	-
72	68350.37	122316.87	-	-
73	68346.21	122316.68	-	-
74	68342.07	122316.34	-	-
75	68337.94	122315.85	-	-
76	68333.84	122315.21	-	-
77	68329.76	122314.43	-	-
78	68325.71	122313.51	-	-
79	68321.55	122312.25	-	-
80	68316.4	122313.42	-	-
81	68311.3	122314.72	-	-
82	68306.22	122316.16	-	-



ДОКУМЕНТ ПОДПИСАН
ЭЛЕКТРОННОЙ ПОДПИСЬЮ

Сертификат: 00ВВ056В7401СВ38D2В3576АСDС8425108

Владелец: ФЕДЕРАЛЬНАЯ СЛУЖБА ГОСУДАРСТВЕННОЙ

РЕГИСТРАЦИИ, КАДАСТРА И КАРТОГРАФИИ

Действителен: с 27.06.2023 по 19.09.2024

полное наименование должности

инициалы, фамилия

Земельный участок

вид объекта недвижимости

Лист № 132 раздела 4.2

Всего листов раздела 4.2: 408

Всего разделов: 8

Всего листов выписки: 586

22.01.2024г. № КУВИ-001/2024-17280814

Кадастровый номер:

78:42:0016201:2

1	2	3	4	5
83	68301.19	122317.73	-	-
84	68296.2	122319.43	-	-
85	68291.25	122321.26	-	-
86	68286.36	122323.21	-	-
87	68281.52	122325.3	-	-
88	68274.31	122328.75	-	-
89	68267.06	122332.08	-	-
90	68259.74	122335.28	-	-
91	68252.37	122338.36	-	-
92	68244.95	122341.3	-	-
93	68237.48	122344.12	-	-
94	68229.96	122346.82	-	-
95	68222.4	122349.38	-	-
96	68214.79	122351.81	-	-
97	68207.14	122354.11	-	-
98	68199.46	122356.28	-	-
99	68176.5	122363.99	-	-
100	68156.75	122371.81	-	-
101	68120.27	122393.47	-	-
102	68117.1	122395.28	-	-
103	68113.87	122396.97	-	-
104	68110.58	122398.54	-	-
105	68107.22	122399.97	-	-
106	68103.81	122401.26	-	-
107	68100.35	122402.42	-	-
108	68096.85	122403.44	-	-
109	68093.31	122404.32	-	-
110	68089.74	122405.06	-	-
111	68086.14	122405.66	-	-



ДОКУМЕНТ ПОДПИСАН
ЭЛЕКТРОННОЙ ПОДПИСЬЮ

Сертификат: 00ВВ056В7401СВ38D2В3576АСDС8425108

Владелец: ФЕДЕРАЛЬНАЯ СЛУЖБА ГОСУДАРСТВЕННОЙ

РЕГИСТРАЦИИ, КАДАСТРА И КАРТОГРАФИИ

Действителен: с 27.06.2023 по 19.09.2024

полное наименование должности

инициалы, фамилия

Земельный участок

вид объекта недвижимости

Лист № 133 раздела 4.2

Всего листов раздела 4.2: 408

Всего разделов: 8

Всего листов выписки: 586

22.01.2024г. № КУВИ-001/2024-17280814

Кадастровый номер:

78:42:0016201:2

1	2	3	4	5
112	68082.53	122406.12	-	-
113	68032.84	122413.02	-	-
114	68026.78	122413.39	-	-
115	68020.72	122413.61	-	-
116	68014.65	122413.68	-	-
117	68008.58	122413.59	-	-
118	68002.52	122413.34	-	-
119	67996.47	122412.93	-	-
120	67990.43	122412.38	-	-
121	67956.15	122408.88	-	-
122	67920.16	122403.65	-	-
123	67914.25	122403.15	-	-
124	67908.36	122402.5	-	-
125	67902.49	122401.69	-	-
126	67896.64	122400.73	-	-
127	67890.82	122399.61	-	-
128	67885.03	122398.35	-	-
129	67879.27	122396.93	-	-
130	67873.56	122395.36	-	-
131	67867.88	122393.64	-	-
132	67862.26	122391.77	-	-
133	67856.69	122389.76	-	-
134	67826.76	122375.56	-	-
135	67791.95	122365.44	-	-
136	67760.56	122354.73	-	-
137	67757.12	122353.48	-	-
138	67753.73	122352.12	-	-
139	67750.39	122350.63	-	-
140	67747.11	122349.02	-	-



ДОКУМЕНТ ПОДПИСАН
ЭЛЕКТРОННОЙ ПОДПИСЬЮ

Сертификат: 00ВВ056В7401СВ38D2В3576АСDC8425108

Владелец: ФЕДЕРАЛЬНАЯ СЛУЖБА ГОСУДАРСТВЕННОЙ

РЕГИСТРАЦИИ, КАДАСТРА И КАРТОГРАФИИ

Действителен: с 27.06.2023 по 19.09.2024

полное наименование должности

инициалы, фамилия

Земельный участок

вид объекта недвижимости

Лист № 134 раздела 4.2

Всего листов раздела 4.2: 408

Всего разделов: 8

Всего листов выписки: 586

22.01.2024г. № КУВИ-001/2024-17280814

Кадастровый номер:

78:42:0016201:2

1	2	3	4	5
141	67743.89	122347.29	-	-
142	67740.74	122345.44	-	-
143	67737.65	122343.48	-	-
144	67734.64	122341.41	-	-
145	67731.71	122339.23	-	-
146	67728.86	122336.95	-	-
147	67696.64	122324.23	-	-
148	67662.01	122307.34	-	-
149	67658.58	122305.57	-	-
150	67655.23	122303.68	-	-
151	67651.95	122301.65	-	-
152	67648.75	122299.5	-	-
153	67645.64	122297.23	-	-
154	67642.61	122294.84	-	-
155	67639.69	122292.34	-	-
156	67636.86	122289.72	-	-
157	67634.13	122287	-	-
158	67631.52	122284.18	-	-
159	67611.25	122261.53	-	-
160	67604.37	122262.32	-	-
161	67571.72	122266.27	-	-
162	67539.5	122274.81	-	-
163	67535.83	122275.69	-	-
164	67532.13	122276.44	-	-
165	67528.41	122277.05	-	-
166	67524.67	122277.52	-	-
167	67520.92	122277.85	-	-
168	67517.15	122278.04	-	-
169	67513.38	122278.08	-	-



ДОКУМЕНТ ПОДПИСАН
ЭЛЕКТРОННОЙ ПОДПИСЬЮ

Сертификат: 00ВВ056В7401СВ38D2В3576АСDC8425108

Владелец: ФЕДЕРАЛЬНАЯ СЛУЖБА ГОСУДАРСТВЕННОЙ

РЕГИСТРАЦИИ, КАДАСТРА И КАРТОГРАФИИ

Действителен: с 27.06.2023 по 19.09.2024

полное наименование должности

инициалы, фамилия

Земельный участок

вид объекта недвижимости

Лист № 135 раздела 4.2

Всего листов раздела 4.2: 408

Всего разделов: 8

Всего листов выписки: 586

22.01.2024г. № КУВИ-001/2024-17280814

Кадастровый номер:

78:42:0016201:2

1	2	3	4	5
170	67509.61	122277.98	-	-
171	67505.85	122277.75	-	-
172	67502.1	122277.37	-	-
173	67489.15	122275.81	-	-
174	67485.38	122275.28	-	-
175	67481.63	122274.61	-	-
176	67477.91	122273.8	-	-
177	67474.23	122272.84	-	-
178	67470.58	122271.75	-	-
179	67466.98	122270.52	-	-
180	67463.43	122269.16	-	-
181	67459.93	122267.66	-	-
182	67456.49	122266.02	-	-
183	67453.12	122264.26	-	-
184	67449.82	122262.37	-	-
185	67446.59	122260.36	-	-
186	67443.44	122258.23	-	-
187	67414.9	122238.11	-	-
188	67390.57	122210.08	-	-
189	67388.2	122207.24	-	-
190	67385.95	122204.32	-	-
191	67383.8	122201.32	-	-
192	67381.76	122198.24	-	-
193	67379.84	122195.1	-	-
194	67378.03	122191.88	-	-
195	67376.35	122188.6	-	-
196	67375.45	122186.77	-	-
197	67351.23	122175.86	-	-
198	67348.06	122173.51	-	-



ДОКУМЕНТ ПОДПИСАН
ЭЛЕКТРОННОЙ ПОДПИСЬЮ

Сертификат: 00ВВ056В7401СВ38D2В3576АСDC8425108

Владелец: ФЕДЕРАЛЬНАЯ СЛУЖБА ГОСУДАРСТВЕННОЙ

РЕГИСТРАЦИИ, КАДАСТРА И КАРТОГРАФИИ

Действителен: с 27.06.2023 по 19.09.2024

полное наименование должности

инициалы, фамилия

Земельный участок

вид объекта недвижимости

Лист № 136 раздела 4.2

Всего листов раздела 4.2: 408

Всего разделов: 8

Всего листов выписки: 586

22.01.2024г. № КУВИ-001/2024-17280814

Кадастровый номер:

78:42:0016201:2

1	2	3	4	5
199	67340.7	122178.75	-	-
200	67337.49	122180.94	-	-
201	67334.2	122183	-	-
202	67330.83	122184.94	-	-
203	67327.39	122186.74	-	-
204	67323.88	122188.41	-	-
205	67320.31	122189.94	-	-
206	67316.69	122191.34	-	-
207	67313.01	122192.58	-	-
208	67309.29	122193.69	-	-
209	67305.52	122194.65	-	-
210	67301.72	122195.46	-	-
211	67297.9	122196.13	-	-
212	67294.05	122196.64	-	-
213	67290.18	122197.01	-	-
214	67286.3	122197.22	-	-
215	67282.42	122197.28	-	-
216	67278.54	122197.2	-	-
217	67261.12	122195.73	-	-
218	67258.46	122196.37	-	-
219	67255.77	122196.87	-	-
220	67253.06	122197.22	-	-
221	67250.34	122197.42	-	-
222	67247.61	122197.47	-	-
223	67244.87	122197.37	-	-
224	67242.15	122197.13	-	-
225	67239.45	122196.73	-	-
226	67236.77	122196.19	-	-
227	67234.13	122195.5	-	-



ДОКУМЕНТ ПОДПИСАН
ЭЛЕКТРОННОЙ ПОДПИСЬЮ

Сертификат: 00ВВ056В7401СВ38D2В3576АСDC8425108

Владелец: ФЕДЕРАЛЬНАЯ СЛУЖБА ГОСУДАРСТВЕННОЙ

РЕГИСТРАЦИИ, КАДАСТРА И КАРТОГРАФИИ

Действителен: с 27.06.2023 по 19.09.2024

полное наименование должности

инициалы, фамилия

Земельный участок

вид объекта недвижимости

Лист № 137 раздела 4.2

Всего листов раздела 4.2: 408

Всего разделов: 8

Всего листов выписки: 586

22.01.2024г. № КУВИ-001/2024-17280814

Кадастровый номер:

78:42:0016201:2

1	2	3	4	5
228	67231.52	122194.67	-	-
229	67228.97	122193.69	-	-
230	67226.47	122192.58	-	-
231	67224.04	122191.34	-	-
232	67221.68	122189.96	-	-
233	67219.4	122188.45	-	-
234	67217.21	122186.83	-	-
235	67215.1	122185.08	-	-
236	67213.1	122183.22	-	-
237	67211.2	122181.26	-	-
238	67209.41	122179.19	-	-
239	67207.74	122177.03	-	-
240	67206.19	122174.79	-	-
241	67207.94	122173.86	-	-
242	67212.06	122172.5	-	-
243	67216.22	122171.26	-	-
244	67220.41	122170.13	-	-
245	67224.63	122169.12	-	-
246	67228.88	122168.23	-	-
247	67229.57	122167.71	-	-
248	67230.17	122167.1	-	-
249	67230.66	122166.39	-	-
250	67231.04	122165.61	-	-
251	67231.28	122164.79	-	-
252	67231.38	122163.93	-	-
253	67231.35	122163.07	-	-
254	67231.18	122162.23	-	-
255	67230.87	122161.42	-	-
256	67230.44	122160.68	-	-



ДОКУМЕНТ ПОДПИСАН
ЭЛЕКТРОННОЙ ПОДПИСЬЮ

Сертификат: 00ВВ056В7401СВ38D2В3576АСDC8425108

Владелец: ФЕДЕРАЛЬНАЯ СЛУЖБА ГОСУДАРСТВЕННОЙ

РЕГИСТРАЦИИ, КАДАСТРА И КАРТОГРАФИИ

Действителен: с 27.06.2023 по 19.09.2024

полное наименование должности

инициалы, фамилия

Земельный участок

вид объекта недвижимости

Лист № 138 раздела 4.2

Всего листов раздела 4.2: 408

Всего разделов: 8

Всего листов выписки: 586

22.01.2024г. № КУВИ-001/2024-17280814

Кадастровый номер:

78:42:0016201:2

1	2	3	4	5
257	67229.89	122160.01	-	-
258	67229.24	122159.44	-	-
259	67228.51	122158.99	-	-
260	67227.72	122158.66	-	-
261	67225.97	122157.92	-	-
262	67224.18	122157.32	-	-
263	67222.34	122156.86	-	-
264	67220.48	122156.54	-	-
265	67218.59	122156.37	-	-
266	67216.7	122156.35	-	-
267	67214.82	122156.47	-	-
268	67212.94	122156.73	-	-
269	67211.1	122157.14	-	-
270	67209.29	122157.7	-	-
271	67207.53	122158.39	-	-
272	67199.87	122160.92	-	-
273	67197.49	122157.68	-	-
274	67195.23	122154.36	-	-
275	67193.09	122150.96	-	-
276	67191.07	122147.5	-	-
277	67189.17	122143.96	-	-
278	67187.4	122140.35	-	-
279	67185.76	122136.69	-	-
280	67184.24	122132.97	-	-
281	67182.86	122129.2	-	-
282	67181.62	122125.39	-	-
283	67166.38	122106.44	-	-
284	67164.06	122103.44	-	-
285	67161.86	122100.35	-	-



ДОКУМЕНТ ПОДПИСАН
ЭЛЕКТРОННОЙ ПОДПИСЬЮ

Сертификат: 00ВВ056В7401СВ38D2В3576АСDC8425108

Владелец: ФЕДЕРАЛЬНАЯ СЛУЖБА ГОСУДАРСТВЕННОЙ

РЕГИСТРАЦИИ, КАДАСТРА И КАРТОГРАФИИ

Действителен: с 27.06.2023 по 19.09.2024

полное наименование должности

инициалы, фамилия

Земельный участок

вид объекта недвижимости

Лист № 139 раздела 4.2

Всего листов раздела 4.2: 408

Всего разделов: 8

Всего листов выписки: 586

22.01.2024г. № КУВИ-001/2024-17280814

Кадастровый номер:

78:42:0016201:2

1	2	3	4	5
286	67159.79	122097.19	-	-
287	67157.83	122093.95	-	-
288	67156	122090.63	-	-
289	67154.29	122087.25	-	-
290	67152.72	122083.81	-	-
291	67151.27	122080.31	-	-
292	67149.97	122076.76	-	-
293	67140.6	122049.82	-	-
294	67128.21	122016.11	-	-
295	67122.6	122005.75	-	-
296	67119.04	122001.71	-	-
297	67090.5	121979.46	-	-
298	67088.29	121978.98	-	-
299	67086.11	121978.47	-	-
300	67070.1	121986.48	-	-
301	67051.69	121993.49	-	-
302	67048.15	121994.75	-	-
303	67044.57	121995.89	-	-
304	67040.96	121996.89	-	-
305	67037.3	121997.75	-	-
306	67033.62	121998.48	-	-
307	67029.91	121999.07	-	-
308	67026.18	121999.52	-	-
309	67022.44	121999.82	-	-
310	67018.69	121999.99	-	-
311	67014.94	122000.02	-	-
312	67011.19	121999.91	-	-
313	67007.44	122000.01	-	-
314	67003.69	121999.97	-	-



ДОКУМЕНТ ПОДПИСАН
ЭЛЕКТРОННОЙ ПОДПИСЬЮ

Сертификат: 00ВВ056В7401СВ38D2В3576АСDC8425108

Владелец: ФЕДЕРАЛЬНАЯ СЛУЖБА ГОСУДАРСТВЕННОЙ

РЕГИСТРАЦИИ, КАДАСТРА И КАРТОГРАФИИ

Действителен: с 27.06.2023 по 19.09.2024

полное наименование должности

инициалы, фамилия

Земельный участок

вид объекта недвижимости

Лист № 140 раздела 4.2

Всего листов раздела 4.2: 408

Всего разделов: 8

Всего листов выписки: 586

22.01.2024г. № КУВИ-001/2024-17280814

Кадастровый номер:

78:42:0016201:2

1	2	3	4	5
315	66999.95	121999.8	-	-
316	66996.22	121999.48	-	-
317	66992.5	121999.02	-	-
318	66988.8	121998.43	-	-
319	66985.13	121997.7	-	-
320	66981.48	121996.83	-	-
321	66977.88	121995.82	-	-
322	66974.31	121994.68	-	-
323	66970.79	121993.41	-	-
324	66955.43	121990.62	-	-
325	66934.16	121992.49	-	-
326	66902.86	122000.11	-	-
327	66899.46	122000.87	-	-
328	66896.05	122001.51	-	-
329	66892.61	122002.04	-	-
330	66889.16	122002.45	-	-
331	66885.7	122002.73	-	-
332	66882.23	122002.9	-	-
333	66861.07	122003.55	-	-
334	66857.38	122003.58	-	-
335	66853.7	122003.48	-	-
336	66850.03	122003.25	-	-
337	66846.36	122002.88	-	-
338	66842.72	122002.38	-	-
339	66839.09	122001.75	-	-
340	66835.49	122000.98	-	-
341	66831.92	122000.08	-	-
342	66828.38	121999.06	-	-
343	66824.89	121997.9	-	-



ДОКУМЕНТ ПОДПИСАН
ЭЛЕКТРОННОЙ ПОДПИСЬЮ

Сертификат: 00ВВ056В7401СВ38Д2В3576АСДС8425108

Владелец: ФЕДЕРАЛЬНАЯ СЛУЖБА ГОСУДАРСТВЕННОЙ

РЕГИСТРАЦИИ, КАДАСТРА И КАРТОГРАФИИ

Действителен: с 27.06.2023 по 19.09.2024

полное наименование должности

инициалы, фамилия

Земельный участок

вид объекта недвижимости

Лист № 141 раздела 4.2

Всего листов раздела 4.2: 408

Всего разделов: 8

Всего листов выписки: 586

22.01.2024г. № КУВИ-001/2024-17280814

Кадастровый номер:

78:42:0016201:2

1	2	3	4	5
344	66821.44	121996.62	-	-
345	66801.83	121988.89	-	-
346	66798.21	121987.38	-	-
347	66794.66	121985.73	-	-
348	66791.18	121983.95	-	-
349	66787.77	121982.03	-	-
350	66784.43	121979.99	-	-
351	66781.18	121977.81	-	-
352	66778.02	121975.5	-	-
353	66774.94	121973.08	-	-
354	66771.97	121970.54	-	-
355	66769.1	121967.88	-	-
356	66766.33	121965.11	-	-
357	66763.68	121962.24	-	-
358	66751.7	121948.72	-	-
359	66727.34	121947.51	-	-
360	66693.11	121944.4	-	-
361	66669.99	121938.73	-	-
362	66649.76	121926.72	-	-
363	66632.18	121912.55	-	-
364	66629.24	121910.08	-	-
365	66626.39	121907.51	-	-
366	66623.65	121904.82	-	-
367	66621.01	121902.04	-	-
368	66618.48	121899.15	-	-
369	66616.07	121896.17	-	-
370	66613.77	121893.1	-	-
371	66611.59	121889.95	-	-
372	66609.53	121886.71	-	-



ДОКУМЕНТ ПОДПИСАН
ЭЛЕКТРОННОЙ ПОДПИСЬЮ

Сертификат: 00ВВ056В7401СВ38D2В3576АСDC8425108

Владелец: ФЕДЕРАЛЬНАЯ СЛУЖБА ГОСУДАРСТВЕННОЙ

РЕГИСТРАЦИИ, КАДАСТРА И КАРТОГРАФИИ

Действителен: с 27.06.2023 по 19.09.2024

полное наименование должности

инициалы, фамилия

Земельный участок

вид объекта недвижимости

Лист № 142 раздела 4.2

Всего листов раздела 4.2: 408

Всего разделов: 8

Всего листов выписки: 586

22.01.2024г. № КУВИ-001/2024-17280814

Кадастровый номер:

78:42:0016201:2

1	2	3	4	5
373	66607.6	121883.4	-	-
374	66605.8	121880.01	-	-
375	66604.12	121876.56	-	-
376	66602.59	121873.05	-	-
377	66601.18	121869.48	-	-
378	66599.92	121865.85	-	-
379	66598.79	121862.19	-	-
380	66597.81	121858.48	-	-
381	66596.97	121854.74	-	-
382	66596.28	121850.97	-	-
383	66594.78	121841.66	-	-
384	66594.24	121837.8	-	-
385	66593.85	121833.93	-	-
386	66593.62	121830.04	-	-
387	66593.53	121826.15	-	-
388	66593.6	121822.25	-	-
389	66593.82	121818.37	-	-
390	66594.19	121814.49	-	-
391	66594.71	121810.63	-	-
392	66595.38	121806.8	-	-
393	66596.2	121802.99	-	-
394	66597.17	121799.22	-	-
395	66598.28	121795.49	-	-
396	66599.54	121791.81	-	-
397	66600.94	121788.17	-	-
398	66602.48	121784.6	-	-
399	66604.16	121781.09	-	-
400	66601.36	121778.53	-	-
401	66598.67	121775.87	-	-



ДОКУМЕНТ ПОДПИСАН
ЭЛЕКТРОННОЙ ПОДПИСЬЮ

Сертификат: 00ВВ056В7401СВ38D2В3576АСDC8425108

Владелец: ФЕДЕРАЛЬНАЯ СЛУЖБА ГОСУДАРСТВЕННОЙ

РЕГИСТРАЦИИ, КАДАСТРА И КАРТОГРАФИИ

Действителен: с 27.06.2023 по 19.09.2024

полное наименование должности

инициалы, фамилия

Земельный участок

вид объекта недвижимости

Лист № 143 раздела 4.2

Всего листов раздела 4.2: 408

Всего разделов: 8

Всего листов выписки: 586

22.01.2024г. № КУВИ-001/2024-17280814

Кадастровый номер:

78:42:0016201:2

1	2	3	4	5
402	66596.08	121773.12	-	-
403	66593.59	121770.27	-	-
404	66591.21	121767.32	-	-
405	66588.95	121764.3	-	-
406	66557.89	121720.71	-	-
407	66555.74	121717.59	-	-
408	66553.7	121714.4	-	-
409	66551.8	121711.13	-	-
410	66550.01	121707.79	-	-
411	66548.36	121704.39	-	-
412	66546.84	121700.92	-	-
413	66545.44	121697.4	-	-
414	66544.19	121693.84	-	-
415	66517.13	121612.27	-	-
416	66512.99	121592.57	-	-
417	66495.95	121587.75	-	-
418	66476.81	121581.46	-	-
419	66473.06	121580.13	-	-
420	66469.37	121578.66	-	-
421	66465.74	121577.04	-	-
422	66462.18	121575.28	-	-
423	66458.69	121573.38	-	-
424	66455.28	121571.34	-	-
425	66451.96	121569.17	-	-
426	66448.72	121566.87	-	-
427	66445.57	121564.44	-	-
428	66442.53	121561.89	-	-
429	66439.59	121559.22	-	-
430	66436.76	121556.44	-	-



ДОКУМЕНТ ПОДПИСАН
ЭЛЕКТРОННОЙ ПОДПИСЬЮ

Сертификат: 00ВВ056В7401СВ38D2В3576АСDC8425108

Владелец: ФЕДЕРАЛЬНАЯ СЛУЖБА ГОСУДАРСТВЕННОЙ

РЕГИСТРАЦИИ, КАДАСТРА И КАРТОГРАФИИ

Действителен: с 27.06.2023 по 19.09.2024

полное наименование должности

инициалы, фамилия

Земельный участок

вид объекта недвижимости

Лист № 144 раздела 4.2

Всего листов раздела 4.2: 408

Всего разделов: 8

Всего листов выписки: 586

22.01.2024г. № КУВИ-001/2024-17280814

Кадастровый номер:

78:42:0016201:2

1	2	3	4	5
431	66433.01	121552.61	-	-
432	66429.86	121552.53	-	-
433	66426.72	121552.36	-	-
434	66423.59	121552.09	-	-
435	66390.65	121548.72	-	-
436	66384.54	121552	-	-
437	66374.78	121557.46	-	-
438	66374.43	121561.12	-	-
439	66373.95	121564.77	-	-
440	66373.33	121568.4	-	-
441	66372.58	121572.01	-	-
442	66371.7	121575.58	-	-
443	66370.69	121579.12	-	-
444	66369.56	121582.62	-	-
445	66368.29	121586.08	-	-
446	66366.9	121589.49	-	-
447	66365.38	121592.84	-	-
448	66363.74	121596.14	-	-
449	66361.99	121599.38	-	-
450	66356.65	121611.94	-	-
451	66356.86	121615.96	-	-
452	66356.92	121620	-	-
453	66356.82	121624.03	-	-
454	66356.56	121628.06	-	-
455	66356.15	121632.07	-	-
456	66355.57	121636.06	-	-
457	66354.83	121640.03	-	-
458	66353.94	121643.97	-	-
459	66352.89	121647.86	-	-



ДОКУМЕНТ ПОДПИСАН
ЭЛЕКТРОННОЙ ПОДПИСЬЮ

Сертификат: 00ВВ056В7401СВ38D2В3576АСDC8425108

Владелец: ФЕДЕРАЛЬНАЯ СЛУЖБА ГОСУДАРСТВЕННОЙ

РЕГИСТРАЦИИ, КАДАСТРА И КАРТОГРАФИИ

Действителен: с 27.06.2023 по 19.09.2024

полное наименование должности

инициалы, фамилия

Земельный участок

вид объекта недвижимости

Лист № 145 раздела 4.2

Всего листов раздела 4.2: 408

Всего разделов: 8

Всего листов выписки: 586

22.01.2024г. № КУВИ-001/2024-17280814

Кадастровый номер:

78:42:0016201:2

1	2	3	4	5
460	66351.7	121651.72	-	-
461	66350.72	121646.64	-	-
462	66349.69	121640.62	-	-
463	66346.17	121619.24	-	-
464	66345.6	121615.87	-	-
465	66342.08	121616.43	-	-
466	66340.69	121616.22	-	-
467	66339.64	121614.71	-	-
468	66334.67	121587.66	-	-
469	66332.24	121588.1	-	-
470	66329.99	121575.31	-	-
471	66332.51	121574.89	-	-
472	66329.82	121558.34	-	-
473	66330.14	121556.54	-	-
474	66331.31	121555.91	-	-
475	66333.52	121555.58	-	-
476	66332.71	121553.6	-	-
477	66316.76	121528.95	-	-
478	66296.76	121501.48	-	-
479	66293.05	121495.11	-	-
480	66290.05	121491.28	-	-
481	66288.8	121489.18	-	-
482	66278.69	121490.39	-	-
483	66290.68	121485.17	-	-
484	66314.62	121475.69	-	-
485	66323.43	121471.63	-	-
486	66336.39	121464.35	-	-
487	66351.55	121456.22	-	-
488	66366.96	121447.83	-	-



ДОКУМЕНТ ПОДПИСАН
ЭЛЕКТРОННОЙ ПОДПИСЬЮ

Сертификат: 00ВВ056В7401СВ38D2В3576АСDC8425108

Владелец: ФЕДЕРАЛЬНАЯ СЛУЖБА ГОСУДАРСТВЕННОЙ

РЕГИСТРАЦИИ, КАДАСТРА И КАРТОГРАФИИ

Действителен: с 27.06.2023 по 19.09.2024

полное наименование должности

инициалы, фамилия

Земельный участок

вид объекта недвижимости

Лист № 146 раздела 4.2

Всего листов раздела 4.2: 408

Всего разделов: 8

Всего листов выписки: 586

22.01.2024г. № КУВИ-001/2024-17280814

Кадастровый номер:

78:42:0016201:2

1	2	3	4	5
489	66376.12	121446.72	-	-
490	66433.75	121452.61	-	-
491	66439.28	121448.78	-	-
492	66446.74	121444.05	-	-
493	66462.96	121431.59	-	-
494	66486.73	121431.39	-	-
495	66494.87	121439.61	-	-
496	66491.5	121460.26	-	-
497	66491.37	121464.88	-	-
498	66496.35	121474.35	-	-
499	66508.26	121486.53	-	-
500	66525.18	121492.1	-	-
501	66553.54	121500.11	-	-
502	66566.14	121496.54	-	-
503	66579.28	121503.7	-	-
504	66592.89	121516.17	-	-
505	66603.91	121539	-	-
506	66613.83	121586.15	-	-
507	66639.09	121662.34	-	-
508	66670.2	121705.99	-	-
509	66680.79	121707.79	-	-
510	66737.3	121703.96	-	-
511	66759.86	121720.18	-	-
512	66763.36	121730.28	-	-
513	66734.3	121776.57	-	-
514	66706.71	121805.44	-	-
515	66693.54	121825.94	-	-
516	66694.95	121834.71	-	-
517	66708.15	121845.35	-	-



ДОКУМЕНТ ПОДПИСАН
ЭЛЕКТРОННОЙ ПОДПИСЬЮ

Сертификат: 00ВВ056В7401СВ38D2В3576АСDС8425108

Владелец: ФЕДЕРАЛЬНАЯ СЛУЖБА ГОСУДАРСТВЕННОЙ

РЕГИСТРАЦИИ, КАДАСТРА И КАРТОГРАФИИ

Действителен: с 27.06.2023 по 19.09.2024

полное наименование должности

инициалы, фамилия

Земельный участок

вид объекта недвижимости

Лист № 147 раздела 4.2

Всего листов раздела 4.2: 408

Всего разделов: 8

Всего листов выписки: 586

22.01.2024г. № КУВИ-001/2024-17280814

Кадастровый номер:

78:42:0016201:2

1	2	3	4	5
518	66734.75	121847.77	-	-
519	66783.27	121850.16	-	-
520	66814.96	121869.33	-	-
521	66838.46	121895.84	-	-
522	66858.13	121903.59	-	-
523	66879.21	121902.95	-	-
524	66917.85	121893.54	-	-
525	66960.08	121889.82	-	-
526	67000.02	121897.09	-	-
527	67006.54	121900.02	-	-
528	67016.1	121900.03	-	-
529	67029.84	121894.81	-	-
530	67059.13	121880.15	-	-
531	67078.86	121867.94	-	-
532	67100.48	121876.11	-	-
533	67110.36	121881.45	-	-
534	67120.61	121882.15	-	-
535	67131.03	121885.84	-	-
536	67146.15	121896.05	-	-
537	67187.91	121928.61	-	-
538	67205.14	121948.18	-	-
539	67219.57	121974.82	-	-
540	67234.76	122016.12	-	-
541	67244.41	122043.89	-	-
542	67279.04	122086.96	-	-
543	67277.57	122097.21	-	-
544	67271.85	122116.96	-	-
545	67266.14	122128.85	-	-
546	67259.51	122137.56	-	-



ДОКУМЕНТ ПОДПИСАН
ЭЛЕКТРОННОЙ ПОДПИСЬЮ

Сертификат: 00ВВ056В7401СВ38Д2В3576АСДС8425108

Владелец: ФЕДЕРАЛЬНАЯ СЛУЖБА ГОСУДАРСТВЕННОЙ

РЕГИСТРАЦИИ, КАДАСТРА И КАРТОГРАФИИ

Действителен: с 27.06.2023 по 19.09.2024

полное наименование должности

инициалы, фамилия

Земельный участок

вид объекта недвижимости

Лист № 148 раздела 4.2

Всего листов раздела 4.2: 408

Всего разделов: 8

Всего листов выписки: 586

22.01.2024г. № КУВИ-001/2024-17280814

Кадастровый номер:

78:42:0016201:2

1	2	3	4	5
547	67247.89	122147.26	-	-
548	67248.17	122147.67	-	-
549	67259.88	122137.91	-	-
550	67266.57	122129.11	-	-
551	67272.31	122117.13	-	-
552	67278.09	122097.22	-	-
553	67282.7	122097.29	-	-
554	67309.51	122078.19	-	-
555	67320.11	122068.04	-	-
556	67328.82	122069.21	-	-
557	67332.06	122071.33	-	-
558	67349.26	122072.65	-	-
559	67360.11	122067.06	-	-
560	67372.81	122070.15	-	-
561	67385.04	122076.48	-	-
562	67402.08	122089.09	-	-
563	67436.92	122104.78	-	-
564	67455.02	122121.9	-	-
565	67466.14	122144.58	-	-
566	67482.46	122163.39	-	-
567	67501.08	122176.52	-	-
568	67514.12	122178.09	-	-
569	67552.85	122167.82	-	-
570	67591.92	122163.13	-	-
571	67600.62	122156.91	-	-
572	67606.58	122160.1	-	-
573	67631.38	122158.07	-	-
574	67646.14	122156.42	-	-
575	67674.01	122172.98	-	-



ДОКУМЕНТ ПОДПИСАН
ЭЛЕКТРОННОЙ ПОДПИСЬЮ

Сертификат: 00ВВ056В7401СВ38D2В3576АСDC8425108

Владелец: ФЕДЕРАЛЬНАЯ СЛУЖБА ГОСУДАРСТВЕННОЙ

РЕГИСТРАЦИИ, КАДАСТРА И КАРТОГРАФИИ

Действителен: с 27.06.2023 по 19.09.2024

полное наименование должности

инициалы, фамилия

Земельный участок

вид объекта недвижимости

Лист № 149 раздела 4.2

Всего листов раздела 4.2: 408

Всего разделов: 8

Всего листов выписки: 586

22.01.2024г. № КУВИ-001/2024-17280814

Кадастровый номер:

78:42:0016201:2

1	2	3	4	5
576	67679.87	122181.14	-	-
577	67684.41	122193.33	-	-
578	67706.12	122217.59	-	-
579	67736.98	122232.64	-	-
580	67777.08	122248.47	-	-
581	67792.83	122260.08	-	-
582	67822.07	122270.06	-	-
583	67862.39	122281.78	-	-
584	67891.3	122295.5	-	-
585	67918.7	122302.8	-	-
586	67933.2	122304.5	-	-
587	67968.44	122309.62	-	-
588	68000.01	122312.84	-	-
589	68022.74	122313.54	-	-
590	68069.5	122307.32	-	-
591	68112.54	122281.76	-	-
592	68142.15	122270.04	-	-
593	68166.95	122261.71	-	-
594	68224.36	122241.54	-	-
595	68243.4	122232.76	-	-
596	68278.89	122219.84	-	-
597	68306.68	122212.89	-	-
598	68316.05	122204.13	-	-
599	68335.46	122211.97	-	-
600	68352.21	122217.05	-	-
601	68389.52	122204.25	-	-
602	68409.75	122203.76	-	-
603	68437.15	122207.15	-	-
604	68463.95	122203.56	-	-



ДОКУМЕНТ ПОДПИСАН
ЭЛЕКТРОННОЙ ПОДПИСЬЮ

Сертификат: 00ВВ056В7401СВ38Д2В3576АСДС8425108

Владелец: ФЕДЕРАЛЬНАЯ СЛУЖБА ГОСУДАРСТВЕННОЙ

РЕГИСТРАЦИИ, КАДАСТРА И КАРТОГРАФИИ

Действителен: с 27.06.2023 по 19.09.2024

полное наименование должности

инициалы, фамилия

Земельный участок

вид объекта недвижимости

Лист № 150 раздела 4.2

Всего листов раздела 4.2: 408

Всего разделов: 8

Всего листов выписки: 586

22.01.2024г. № КУВИ-001/2024-17280814

Кадастровый номер:

78:42:0016201:2

1	2	3	4	5
605	68480.12	122203.53	-	-
606	68510.85	122197.25	-	-
607	68537.06	122195.91	-	-
608	68580.5	122195.08	-	-
609	68607.11	122191.73	-	-
610	68626.86	122192.24	-	-
611	68647.48	122189.07	-	-
612	68656.63	122186.86	-	-
613	68691.54	122186.41	-	-
614	68703.85	122182.94	-	-
615	68716.09	122183.24	-	-
616	68739.75	122180.71	-	-
1	68766.96	122179.86	-	-



ДОКУМЕНТ ПОДПИСАН
ЭЛЕКТРОННОЙ ПОДПИСЬЮ

Сертификат: 00ВВ056В7401СВ38D2В3576АСDC8425108

Владелец: ФЕДЕРАЛЬНАЯ СЛУЖБА ГОСУДАРСТВЕННОЙ

РЕГИСТРАЦИИ, КАДАСТРА И КАРТОГРАФИИ

Действителен: с 27.06.2023 по 19.09.2024

полное наименование должности

инициалы, фамилия

Земельный участок

вид объекта недвижимости

Лист № 151 раздела 4.2

Всего листов раздела 4.2: 408

Всего разделов: 8

Всего листов выписки: 586

22.01.2024г. № КУВИ-001/2024-17280814

Кадастровый номер:

78:42:0016201:2

Сведения о характерных точках границы части (частей) земельного участка

Учетный номер части: 78:42:0016201:2/58

Система координат СК-1964

Номер точки	Координаты, м		Описание закрепления на местности	Средняя квадратичная погрешность определения координат характерных точек границ земельного участка, м
	X	Y		
1	2	3	4	5
1	66395.81	122456.64	-	-
2	66406.03	122455.26	-	-
3	66408.69	122455.78	-	-
4	66411.32	122456.44	-	-
5	66413.91	122457.25	-	-
6	66416.45	122458.2	-	-
7	66418.94	122459.28	-	-
8	66421.36	122460.5	-	-
9	66423.72	122461.85	-	-
10	66426	122463.33	-	-
11	66428.19	122464.93	-	-
12	66430.29	122466.64	-	-
13	66432.3	122468.47	-	-
14	66434.2	122470.4	-	-
15	66436	122472.44	-	-
16	66437.68	122474.57	-	-
17	66439.24	122476.78	-	-
18	66440.68	122479.08	-	-
19	66442	122481.46	-	-
20	66443.18	122483.9	-	-
21	66444.23	122486.41	-	-
22	66444.8	122487.94	-	-
23	66445.5	122489.43	-	-
24	66446.32	122490.86	-	-



ДОКУМЕНТ ПОДПИСАН
ЭЛЕКТРОННОЙ ПОДПИСЬЮ

Сертификат: 00ВВ056В7401СВ38D2В3576АСDC8425108

Владелец: ФЕДЕРАЛЬНАЯ СЛУЖБА ГОСУДАРСТВЕННОЙ

РЕГИСТРАЦИИ, КАДАСТРА И КАРТОГРАФИИ

Действителен: с 27.06.2023 по 19.09.2024

полное наименование должности

инициалы, фамилия

Земельный участок

вид объекта недвижимости

Лист № 152 раздела 4.2

Всего листов раздела 4.2: 408

Всего разделов: 8

Всего листов выписки: 586

22.01.2024г. № КУВИ-001/2024-17280814

Кадастровый номер:

78:42:0016201:2

1	2	3	4	5
25	66447.24	122492.22	-	-
26	66448.27	122493.51	-	-
27	66449.4	122494.71	-	-
28	66476.17	122516.53	-	-
29	66478.84	122518.76	-	-
30	66481.43	122521.1	-	-
31	66483.91	122523.54	-	-
32	66486.29	122526.09	-	-
33	66488.56	122528.74	-	-
34	66490.72	122531.48	-	-
35	66492.76	122534.3	-	-
36	66494.68	122537.21	-	-
37	66496.48	122540.2	-	-
38	66498.15	122543.26	-	-
39	66499.7	122546.38	-	-
40	66501.11	122549.57	-	-
41	66502.39	122552.82	-	-
42	66504.96	122552.13	-	-
43	66507.58	122551.59	-	-
44	66510.21	122551.18	-	-
45	66512.87	122550.91	-	-
46	66515.54	122550.78	-	-
47	66518.2	122550.8	-	-
48	66520.87	122550.95	-	-
49	66523.52	122551.25	-	-
50	66526.15	122551.69	-	-
51	66528.76	122552.26	-	-
52	66531.33	122552.97	-	-
53	66533.86	122553.82	-	-



ДОКУМЕНТ ПОДПИСАН
ЭЛЕКТРОННОЙ ПОДПИСЬЮ

Сертификат: 00ВВ056В7401СВ38D2В3576АСDC8425108

Владелец: ФЕДЕРАЛЬНАЯ СЛУЖБА ГОСУДАРСТВЕННОЙ

РЕГИСТРАЦИИ, КАДАСТРА И КАРТОГРАФИИ

Действителен: с 27.06.2023 по 19.09.2024

полное наименование должности

инициалы, фамилия

Земельный участок

вид объекта недвижимости

Лист № 153 раздела 4.2

Всего листов раздела 4.2: 408

Всего разделов: 8

Всего листов выписки: 586

22.01.2024г. № КУВИ-001/2024-17280814

Кадастровый номер:

78:42:0016201:2

1	2	3	4	5
54	66536.35	122554.8	-	-
55	66538.78	122555.91	-	-
56	66540.62	122557.47	-	-
57	66542.55	122558.92	-	-
58	66544.57	122560.26	-	-
59	66546.66	122561.47	-	-
60	66548.82	122562.56	-	-
61	66551.04	122563.52	-	-
62	66553.31	122564.34	-	-
63	66555.63	122565.03	-	-
64	66557.99	122565.59	-	-
65	66600.63	122570.22	-	-
66	66602.76	122571.7	-	-
67	66604.8	122573.32	-	-
68	66606.75	122575.04	-	-
69	66608.59	122576.88	-	-
70	66610.32	122578.83	-	-
71	66611.93	122580.87	-	-
72	66613.42	122583	-	-
73	66614.78	122585.22	-	-
74	66616.01	122587.52	-	-
75	66617.1	122589.88	-	-
76	66618.05	122592.3	-	-
77	66618.86	122594.77	-	-
78	66619.52	122597.29	-	-
79	66620.03	122599.84	-	-
80	66620.4	122602.42	-	-
81	66620.61	122605.01	-	-
82	66620.66	122607.61	-	-



ДОКУМЕНТ ПОДПИСАН
ЭЛЕКТРОННОЙ ПОДПИСЬЮ

Сертификат: 00ВВ056В7401СВ38D2В3576АСDС8425108

Владелец: ФЕДЕРАЛЬНАЯ СЛУЖБА ГОСУДАРСТВЕННОЙ

РЕГИСТРАЦИИ, КАДАСТРА И КАРТОГРАФИИ

Действителен: с 27.06.2023 по 19.09.2024

полное наименование должности

инициалы, фамилия

Земельный участок

вид объекта недвижимости

Лист № 154 раздела 4.2

Всего листов раздела 4.2: 408

Всего разделов: 8

Всего листов выписки: 586

22.01.2024г. № КУВИ-001/2024-17280814

Кадастровый номер:

78:42:0016201:2

1	2	3	4	5
83	66620.57	122610.21	-	-
84	66620.32	122612.8	-	-
85	66619.92	122615.37	-	-
86	66619.37	122617.92	-	-
87	66618.67	122620.42	-	-
88	66617.83	122622.89	-	-
89	66616.84	122625.29	-	-
90	66615.72	122627.64	-	-
91	66614.46	122629.91	-	-
92	66613.06	122632.11	-	-
93	66611.54	122634.22	-	-
94	66609.9	122636.24	-	-
95	66608.14	122638.16	-	-
96	66606.28	122639.98	-	-
97	66604.31	122641.68	-	-
98	66602.24	122643.26	-	-
99	66600.09	122644.72	-	-
100	66596.49	122645.21	-	-
101	66592.89	122645.56	-	-
102	66589.27	122645.76	-	-
103	66585.64	122645.82	-	-
104	66582.02	122645.73	-	-
105	66578.4	122645.49	-	-
106	66574.79	122645.1	-	-
107	66571.21	122644.57	-	-
108	66567.65	122643.9	-	-
109	66564.12	122643.08	-	-
110	66560.62	122642.12	-	-
111	66557.17	122641.02	-	-



ДОКУМЕНТ ПОДПИСАН
ЭЛЕКТРОННОЙ ПОДПИСЬЮ

Сертификат: 00ВВ056В7401СВ38Д2В3576АСДС8425108

Владелец: ФЕДЕРАЛЬНАЯ СЛУЖБА ГОСУДАРСТВЕННОЙ

РЕГИСТРАЦИИ, КАДАСТРА И КАРТОГРАФИИ

Действителен: с 27.06.2023 по 19.09.2024

полное наименование должности

инициалы, фамилия

Земельный участок

вид объекта недвижимости

Лист № 155 раздела 4.2

Всего листов раздела 4.2: 408

Всего разделов: 8

Всего листов выписки: 586

22.01.2024г. № КУВИ-001/2024-17280814

Кадастровый номер:

78:42:0016201:2

1	2	3	4	5
112	66553.76	122639.77	-	-
113	66550.41	122638.4	-	-
114	66547.11	122636.88	-	-
115	66543.88	122635.24	-	-
116	66540.72	122633.46	-	-
117	66537.64	122631.56	-	-
118	66534.63	122629.53	-	-
119	66531.71	122627.39	-	-
120	66528.88	122625.13	-	-
121	66528.05	122623.94	-	-
122	66527.11	122622.84	-	-
123	66526.05	122621.85	-	-
124	66524.9	122620.98	-	-
125	66523.66	122620.23	-	-
126	66522.35	122619.62	-	-
127	66520.99	122619.15	-	-
128	66519.58	122618.82	-	-
129	66518.14	122618.65	-	-
130	66516.69	122618.63	-	-
131	66515.25	122618.76	-	-
132	66513.84	122619.04	-	-
133	66512.46	122619.48	-	-
134	66509.73	122620.19	-	-
135	66506.98	122620.75	-	-
136	66504.19	122621.17	-	-
137	66501.39	122621.44	-	-
138	66498.58	122621.57	-	-
139	66495.76	122621.54	-	-
140	66492.95	122621.36	-	-



ДОКУМЕНТ ПОДПИСАН
ЭЛЕКТРОННОЙ ПОДПИСЬЮ

Сертификат: 00ВВ056В7401СВ38Д2В3576АСДС8425108

Владелец: ФЕДЕРАЛЬНАЯ СЛУЖБА ГОСУДАРСТВЕННОЙ

РЕГИСТРАЦИИ, КАДАСТРА И КАРТОГРАФИИ

Действителен: с 27.06.2023 по 19.09.2024

полное наименование должности

инициалы, фамилия

Земельный участок

вид объекта недвижимости

Лист № 156 раздела 4.2

Всего листов раздела 4.2: 408

Всего разделов: 8

Всего листов выписки: 586

22.01.2024г. № КУВИ-001/2024-17280814

Кадастровый номер:

78:42:0016201:2

1	2	3	4	5
141	66490.16	122621.04	-	-
142	66487.38	122620.56	-	-
143	66484.64	122619.94	-	-
144	66481.93	122619.18	-	-
145	66479.27	122618.27	-	-
146	66476.65	122617.22	-	-
147	66474.1	122616.04	-	-
148	66471.62	122614.72	-	-
149	66469.2	122613.27	-	-
150	66466.87	122611.69	-	-
151	66464.62	122610	-	-
152	66462.47	122608.18	-	-
153	66460.42	122606.26	-	-
154	66458.47	122604.23	-	-
155	66456.63	122602.09	-	-
156	66454.91	122599.87	-	-
157	66453.31	122597.55	-	-
158	66451.84	122595.16	-	-
159	66401.93	122508.7	-	-
160	66402.03	122507.84	-	-
161	66402.01	122506.98	-	-
162	66401.85	122506.14	-	-
163	66401.58	122505.33	-	-
164	66401.18	122504.56	-	-
165	66400.68	122503.87	-	-
166	66400.07	122503.26	-	-
167	66399.39	122502.75	-	-
168	66398.26	122486.26	-	-
169	66394.8	122482.88	-	-



ДОКУМЕНТ ПОДПИСАН
ЭЛЕКТРОННОЙ ПОДПИСЬЮ

Сертификат: 00ВВ056В7401СВ38D2В3576АСDС8425108

Владелец: ФЕДЕРАЛЬНАЯ СЛУЖБА ГОСУДАРСТВЕННОЙ

РЕГИСТРАЦИИ, КАДАСТРА И КАРТОГРАФИИ

Действителен: с 27.06.2023 по 19.09.2024

полное наименование должности

инициалы, фамилия

Земельный участок

вид объекта недвижимости

Лист № 157 раздела 4.2

Всего листов раздела 4.2: 408

Всего разделов: 8

Всего листов выписки: 586

22.01.2024г. № КУВИ-001/2024-17280814

Кадастровый номер:

78:42:0016201:2

1	2	3	4	5
170	66393.16	122482.06	-	-
171	66395.08	122481.89	-	-
172	66397.02	122481.87	-	-
173	66398.95	122481.99	-	-
174	66400.86	122482.26	-	-
175	66402.75	122482.68	-	-
176	66404.61	122483.23	-	-
177	66406.41	122483.92	-	-
178	66408.16	122484.75	-	-
179	66409.84	122485.7	-	-
180	66411.45	122486.78	-	-
181	66412.97	122487.98	-	-
182	66414.4	122489.28	-	-
183	66415.72	122490.69	-	-
184	66416.93	122492.2	-	-
185	66418.03	122493.79	-	-
186	66419.01	122495.46	-	-
187	66419.85	122497.2	-	-
188	66420.56	122499	-	-
189	66421.14	122500.85	-	-
190	66421.58	122502.74	-	-
191	66469.13	122585.11	-	-
192	66470.33	122587.03	-	-
193	66471.66	122588.86	-	-
194	66473.11	122590.6	-	-
195	66474.69	122592.23	-	-
196	66476.36	122593.75	-	-
197	66478.14	122595.16	-	-
198	66480.01	122596.44	-	-



ДОКУМЕНТ ПОДПИСАН
ЭЛЕКТРОННОЙ ПОДПИСЬЮ

Сертификат: 00ВВ056В7401СВ38D2В3576АСDС8425108

Владелец: ФЕДЕРАЛЬНАЯ СЛУЖБА ГОСУДАРСТВЕННОЙ

РЕГИСТРАЦИИ, КАДАСТРА И КАРТОГРАФИИ

Действителен: с 27.06.2023 по 19.09.2024

полное наименование должности

инициалы, фамилия

Земельный участок

вид объекта недвижимости

Лист № 158 раздела 4.2

Всего листов раздела 4.2: 408

Всего разделов: 8

Всего листов выписки: 586

22.01.2024г. № КУВИ-001/2024-17280814

Кадастровый номер:

78:42:0016201:2

1	2	3	4	5
199	66481.97	122597.58	-	-
200	66484	122598.59	-	-
201	66486.09	122599.46	-	-
202	66488.24	122600.19	-	-
203	66490.43	122600.76	-	-
204	66492.66	122601.18	-	-
205	66494.91	122601.45	-	-
206	66497.17	122601.56	-	-
207	66499.44	122601.52	-	-
208	66501.7	122601.33	-	-
209	66503.94	122600.97	-	-
210	66506.15	122600.47	-	-
211	66508.32	122599.82	-	-
212	66510.56	122599.28	-	-
213	66512.83	122598.9	-	-
214	66515.12	122598.68	-	-
215	66517.42	122598.62	-	-
216	66519.72	122598.71	-	-
217	66522.01	122598.96	-	-
218	66524.28	122599.36	-	-
219	66526.51	122599.92	-	-
220	66528.7	122600.63	-	-
221	66530.84	122601.49	-	-
222	66532.91	122602.49	-	-
223	66534.91	122603.64	-	-
224	66536.83	122604.91	-	-
225	66538.65	122606.31	-	-
226	66540.38	122607.84	-	-
227	66541.99	122609.48	-	-



ДОКУМЕНТ ПОДПИСАН
ЭЛЕКТРОННОЙ ПОДПИСЬЮ

Сертификат: 00ВВ056В7401СВ38Д2В3576АСДС8425108

Владелец: ФЕДЕРАЛЬНАЯ СЛУЖБА ГОСУДАРСТВЕННОЙ

РЕГИСТРАЦИИ, КАДАСТРА И КАРТОГРАФИИ

Действителен: с 27.06.2023 по 19.09.2024

полное наименование должности

инициалы, фамилия

Земельный участок

вид объекта недвижимости

Лист № 159 раздела 4.2

Всего листов раздела 4.2: 408

Всего разделов: 8

Всего листов выписки: 586

22.01.2024г. № КУВИ-001/2024-17280814

Кадастровый номер:

78:42:0016201:2

1	2	3	4	5
228	66543.5	122611.23	-	-
229	66546.12	122613.16	-	-
230	66548.83	122614.98	-	-
231	66551.62	122616.66	-	-
232	66554.49	122618.22	-	-
233	66557.43	122619.63	-	-
234	66560.44	122620.91	-	-
235	66563.5	122622.04	-	-
236	66566.61	122623.03	-	-
237	66569.76	122623.87	-	-
238	66572.95	122624.56	-	-
239	66576.16	122625.1	-	-
240	66579.4	122625.49	-	-
241	66582.66	122625.73	-	-
242	66585.92	122625.82	-	-
243	66589.18	122625.75	-	-
244	66592.44	122625.53	-	-
245	66593.83	122624.19	-	-
246	66595.12	122622.75	-	-
247	66596.29	122621.21	-	-
248	66597.33	122619.58	-	-
249	66598.24	122617.88	-	-
250	66599.01	122616.11	-	-
251	66599.64	122614.28	-	-
252	66600.12	122612.41	-	-
253	66600.45	122610.51	-	-
254	66600.63	122608.58	-	-
255	66600.65	122606.65	-	-
256	66600.52	122604.72	-	-



ДОКУМЕНТ ПОДПИСАН
ЭЛЕКТРОННОЙ ПОДПИСЬЮ

Сертификат: 00ВВ056В7401СВ38D2В3576АСDС8425108

Владелец: ФЕДЕРАЛЬНАЯ СЛУЖБА ГОСУДАРСТВЕННОЙ

РЕГИСТРАЦИИ, КАДАСТРА И КАРТОГРАФИИ

Действителен: с 27.06.2023 по 19.09.2024

полное наименование должности

инициалы, фамилия

Земельный участок

вид объекта недвижимости

Лист № 160 раздела 4.2

Всего листов раздела 4.2: 408

Всего разделов: 8

Всего листов выписки: 586

22.01.2024г. № КУВИ-001/2024-17280814

Кадастровый номер:

78:42:0016201:2

1	2	3	4	5
257	66600.24	122602.81	-	-
258	66599.81	122600.93	-	-
259	66599.23	122599.09	-	-
260	66598.51	122597.29	-	-
261	66597.65	122595.57	-	-
262	66596.65	122593.91	-	-
263	66595.52	122592.34	-	-
264	66594.28	122590.87	-	-
265	66592.92	122589.5	-	-
266	66564.22	122586.38	-	-
267	66561.2	122586.2	-	-
268	66558.19	122585.88	-	-
269	66555.21	122585.41	-	-
270	66552.25	122584.8	-	-
271	66549.33	122584.03	-	-
272	66546.45	122583.13	-	-
273	66543.61	122582.08	-	-
274	66540.83	122580.89	-	-
275	66538.12	122579.57	-	-
276	66535.47	122578.11	-	-
277	66532.9	122576.53	-	-
278	66530.41	122574.82	-	-
279	66528.01	122572.99	-	-
280	66525.97	122572.24	-	-
281	66523.88	122571.65	-	-
282	66521.76	122571.21	-	-
283	66519.61	122570.92	-	-
284	66517.45	122570.78	-	-
285	66515.28	122570.8	-	-



ДОКУМЕНТ ПОДПИСАН
ЭЛЕКТРОННОЙ ПОДПИСЬЮ

Сертификат: 00ВВ056В7401СВ38D2В3576АСDС8425108

Владелец: ФЕДЕРАЛЬНАЯ СЛУЖБА ГОСУДАРСТВЕННОЙ

РЕГИСТРАЦИИ, КАДАСТРА И КАРТОГРАФИИ

Действителен: с 27.06.2023 по 19.09.2024

полное наименование должности

инициалы, фамилия

Земельный участок

вид объекта недвижимости

Лист № 161 раздела 4.2

Всего листов раздела 4.2: 408

Всего разделов: 8

Всего листов выписки: 586

22.01.2024г. № КУВИ-001/2024-17280814

Кадастровый номер:

78:42:0016201:2

1	2	3	4	5
286	66513.12	122570.97	-	-
287	66510.98	122571.3	-	-
288	66508.86	122571.77	-	-
289	66506.79	122572.4	-	-
290	66504.77	122573.18	-	-
291	66503.21	122573.45	-	-
292	66501.64	122573.58	-	-
293	66500.06	122573.57	-	-
294	66498.48	122573.42	-	-
295	66496.93	122573.13	-	-
296	66495.41	122572.7	-	-
297	66493.94	122572.13	-	-
298	66492.52	122571.44	-	-
299	66491.17	122570.62	-	-
300	66489.89	122569.69	-	-
301	66488.71	122568.64	-	-
302	66487.63	122567.49	-	-
303	66486.65	122566.25	-	-
304	66485.79	122564.93	-	-
305	66485.05	122563.53	-	-
306	66484.44	122562.08	-	-
307	66483.45	122559.28	-	-
308	66482.33	122556.53	-	-
309	66481.09	122553.84	-	-
310	66479.73	122551.2	-	-
311	66478.24	122548.64	-	-
312	66476.63	122546.14	-	-
313	66474.91	122543.73	-	-
314	66473.08	122541.4	-	-



ДОКУМЕНТ ПОДПИСАН
ЭЛЕКТРОННОЙ ПОДПИСЬЮ

Сертификат: 00ВВ056В7401СВ38Д2В3576АСДС8425108

Владелец: ФЕДЕРАЛЬНАЯ СЛУЖБА ГОСУДАРСТВЕННОЙ

РЕГИСТРАЦИИ, КАДАСТРА И КАРТОГРАФИИ

Действителен: с 27.06.2023 по 19.09.2024

полное наименование должности

инициалы, фамилия

Земельный участок

вид объекта недвижимости

Лист № 162 раздела 4.2

Всего листов раздела 4.2: 408

Всего разделов: 8

Всего листов выписки: 586

22.01.2024г. № КУВИ-001/2024-17280814

Кадастровый номер:

78:42:0016201:2

1	2	3	4	5
315	66471.14	122539.15	-	-
316	66469.1	122537	-	-
317	66466.96	122534.95	-	-
318	66464.73	122533	-	-
319	66440.33	122513.12	-	-
320	66438.44	122511.69	-	-
321	66436.64	122510.16	-	-
322	66434.94	122508.53	-	-
323	66433.33	122506.81	-	-
324	66431.82	122504.99	-	-
325	66430.42	122503.09	-	-
326	66429.14	122501.11	-	-
327	66427.97	122499.06	-	-
328	66426.92	122496.95	-	-
329	66426	122494.78	-	-
330	66425.25	122492.81	-	-
331	66424.37	122490.9	-	-
332	66423.35	122489.06	-	-
333	66422.21	122487.3	-	-
334	66420.95	122485.62	-	-
335	66419.57	122484.03	-	-
336	66418.08	122482.55	-	-
337	66416.49	122481.17	-	-
338	66414.81	122479.91	-	-
339	66413.05	122478.77	-	-
340	66411.2	122477.76	-	-
341	66409.29	122476.88	-	-
342	66407.33	122476.14	-	-
343	66405.32	122475.54	-	-



ДОКУМЕНТ ПОДПИСАН
ЭЛЕКТРОННОЙ ПОДПИСЬЮ

Сертификат: 00ВВ056В7401СВ38D2В3576АСDС8425108

Владелец: ФЕДЕРАЛЬНАЯ СЛУЖБА ГОСУДАРСТВЕННОЙ

РЕГИСТРАЦИИ, КАДАСТРА И КАРТОГРАФИИ

Действителен: с 27.06.2023 по 19.09.2024

полное наименование должности

инициалы, фамилия

Земельный участок

вид объекта недвижимости

Лист № 163 раздела 4.2

Всего листов раздела 4.2: 408

Всего разделов: 8

Всего листов выписки: 586

22.01.2024г. № КУВИ-001/2024-17280814

Кадастровый номер:

78:42:0016201:2

1	2	3	4	5
344	66392.83	122477.23	-	-
345	66393.2	122476.51	-	-
346	66394.94	122475.18	-	-
347	66396.73	122473.36	-	-
1	66395.81	122456.64	-	-



ДОКУМЕНТ ПОДПИСАН
ЭЛЕКТРОННОЙ ПОДПИСЬЮ

Сертификат: 00ВВ056В7401СВ38D2В3576АСDС8425108

Владелец: ФЕДЕРАЛЬНАЯ СЛУЖБА ГОСУДАРСТВЕННОЙ

РЕГИСТРАЦИИ, КАДАСТРА И КАРТОГРАФИИ

Действителен: с 27.06.2023 по 19.09.2024

полное наименование должности

инициалы, фамилия

Земельный участок

вид объекта недвижимости

Лист № 164 раздела 4.2

Всего листов раздела 4.2: 408

Всего разделов: 8

Всего листов выписки: 586

22.01.2024г. № КУВИ-001/2024-17280814

Кадастровый номер:

78:42:0016201:2

Сведения о характерных точках границы части (частей) земельного участка

Учетный номер части: 78:42:0016201:2/59

Система координат СК-1964

Номер точки	Координаты, м		Описание закрепления на местности	Средняя квадратичная погрешность определения координат характерных точек границ земельного участка, м
	X	Y		
1	2	3	4	5
1	66350.22	121727.63	-	-
2	66351.22	121740.48	-	-
3	66351.2	121741.3	-	-
4	66351.07	121742.12	-	-
5	66350.96	121742.48	-	-
6	66350.01	121732.16	-	-
7	66350.1	121728.43	-	-
1	66350.22	121727.63	-	-



ДОКУМЕНТ ПОДПИСАН
ЭЛЕКТРОННОЙ ПОДПИСЬЮ

Сертификат: 00ВВ056В7401СВ38D2В3576АСDС8425108

Владелец: ФЕДЕРАЛЬНАЯ СЛУЖБА ГОСУДАРСТВЕННОЙ
РЕГИСТРАЦИИ, КАДАСТРА И КАРТОГРАФИИ
Действителен: с 27.06.2023 по 19.09.2024

полное наименование должности

инициалы, фамилия

Земельный участок

вид объекта недвижимости

Лист № 165 раздела 4.2

Всего листов раздела 4.2: 408

Всего разделов: 8

Всего листов выписки: 586

22.01.2024г. № КУВИ-001/2024-17280814

Кадастровый номер:

78:42:0016201:2

Сведения о характерных точках границы части (частей) земельного участка

Учетный номер части: 78:42:0016201:2/60

Система координат СК-1964

Номер точки	Координаты, м		Описание закрепления на местности	Средняя квадратичная погрешность определения координат характерных точек границ земельного участка, м
	X	Y		
1	2	3	4	5
1	66332.06	121574.96	-	-
2	66332.39	121575.7	-	-
3	66332.6	121576.27	-	-
4	66332.74	121576.88	-	-
5	66334.58	121587.68	-	-
6	66332.24	121588.1	-	-
7	66329.99	121575.31	-	-
1	66332.06	121574.96	-	-



ДОКУМЕНТ ПОДПИСАН
ЭЛЕКТРОННОЙ ПОДПИСЬЮ

Сертификат: 00ВВ056В7401СВ38D2В3576АСDС8425108

Владелец: ФЕДЕРАЛЬНАЯ СЛУЖБА ГОСУДАРСТВЕННОЙ
РЕГИСТРАЦИИ, КАДАСТРА И КАРТОГРАФИИ
Действителен: с 27.06.2023 по 19.09.2024

полное наименование должности

инициалы, фамилия

Земельный участок

вид объекта недвижимости

Лист № 166 раздела 4.2

Всего листов раздела 4.2: 408

Всего разделов: 8

Всего листов выписки: 586

22.01.2024г. № КУВИ-001/2024-17280814

Кадастровый номер:

78:42:0016201:2

Сведения о характерных точках границы части (частей) земельного участка

Учетный номер части: 78:42:0016201:2/61

Система координат СК-1964

Номер точки	Координаты, м		Описание закрепления на местности	Средняя квадратичная погрешность определения координат характерных точек границ земельного участка, м
	X	Y		
1	2	3	4	5
1	66281.57	121489.14	-	-
2	66282.22	121489.97	-	-
3	66278.69	121490.39	-	-
1	66281.57	121489.14	-	-



ДОКУМЕНТ ПОДПИСАН
ЭЛЕКТРОННОЙ ПОДПИСЬЮ

Сертификат: 00ВВ056В7401СВ38D2В3576АСDС8425108

Владелец: ФЕДЕРАЛЬНАЯ СЛУЖБА ГОСУДАРСТВЕННОЙ
РЕГИСТРАЦИИ, КАДАСТРА И КАРТОГРАФИИ
Действителен: с 27.06.2023 по 19.09.2024

полное наименование должности

инициалы, фамилия

Земельный участок

вид объекта недвижимости

Лист № 167 раздела 4.2

Всего листов раздела 4.2: 408

Всего разделов: 8

Всего листов выписки: 586

22.01.2024г. № КУВИ-001/2024-17280814

Кадастровый номер:

78:42:0016201:2

Сведения о характерных точках границы части (частей) земельного участка

Учетный номер части: 78:42:0016201:2/62

Система координат СК-1964

Номер точки	Координаты, м		Описание закрепления на местности	Средняя квадратичная погрешность определения координат характерных точек границ земельного участка, м
	X	Y		
1	2	3	4	5
1	67227.72	122158.66	-	-
2	67225.97	122157.92	-	-
3	67224.18	122157.32	-	-
4	67222.34	122156.86	-	-
5	67220.48	122156.54	-	-
6	67218.59	122156.37	-	-
7	67216.7	122156.35	-	-
8	67214.82	122156.47	-	-
9	67212.94	122156.73	-	-
10	67211.1	122157.14	-	-
11	67209.29	122157.7	-	-
12	67207.53	122158.39	-	-
13	67190.48	122164.03	-	-
14	67175.3	122165.5	-	-
15	67162.32	122163.33	-	-
16	67146.24	122168.46	-	-
17	67138.9	122166.88	-	-
18	67138.09	122166.66	-	-
19	67137.26	122166.59	-	-
20	67136.44	122166.68	-	-
21	67135.64	122166.91	-	-
22	67134.9	122167.29	-	-
23	67134.23	122167.79	-	-
24	67133.67	122168.41	-	-



ДОКУМЕНТ ПОДПИСАН
ЭЛЕКТРОННОЙ ПОДПИСЬЮ

Сертификат: 00ВВ056В7401СВ38D2В3576АСDC8425108

Владелец: ФЕДЕРАЛЬНАЯ СЛУЖБА ГОСУДАРСТВЕННОЙ

РЕГИСТРАЦИИ, КАДАСТРА И КАРТОГРАФИИ

Действителен: с 27.06.2023 по 19.09.2024

полное наименование должности

инициалы, фамилия

Земельный участок

вид объекта недвижимости

Лист № 168 раздела 4.2

Всего листов раздела 4.2: 408

Всего разделов: 8

Всего листов выписки: 586

22.01.2024г. № КУВИ-001/2024-17280814

Кадастровый номер:

78:42:0016201:2

1	2	3	4	5
25	67133.24	122169.11	-	-
26	67132.93	122169.89	-	-
27	67132.77	122170.7	-	-
28	67132.77	122171.53	-	-
29	67132.91	122172.35	-	-
30	67133.2	122173.13	-	-
31	67133.63	122173.85	-	-
32	67134.8	122174.95	-	-
33	67136.07	122175.95	-	-
34	67137.41	122176.84	-	-
35	67138.83	122177.61	-	-
36	67140.3	122178.26	-	-
37	67141.83	122178.79	-	-
38	67143.39	122179.19	-	-
39	67144.98	122179.45	-	-
40	67146.59	122179.59	-	-
41	67148.2	122179.58	-	-
42	67149.81	122179.45	-	-
43	67151.4	122179.18	-	-
44	67153.26	122178.45	-	-
45	67155.16	122177.85	-	-
46	67157.11	122177.39	-	-
47	67159.08	122177.06	-	-
48	67161.07	122176.87	-	-
49	67163.06	122176.81	-	-
50	67165.06	122176.9	-	-
51	67167.05	122177.12	-	-
52	67169.01	122177.48	-	-
53	67170.95	122177.97	-	-



ДОКУМЕНТ ПОДПИСАН
ЭЛЕКТРОННОЙ ПОДПИСЬЮ

Сертификат: 00ВВ056В7401СВ38D2В3576АСDС8425108

Владелец: ФЕДЕРАЛЬНАЯ СЛУЖБА ГОСУДАРСТВЕННОЙ

РЕГИСТРАЦИИ, КАДАСТРА И КАРТОГРАФИИ

Действителен: с 27.06.2023 по 19.09.2024

полное наименование должности

инициалы, фамилия

Земельный участок

вид объекта недвижимости

Лист № 169 раздела 4.2

Всего листов раздела 4.2: 408

Всего разделов: 8

Всего листов выписки: 586

22.01.2024г. № КУВИ-001/2024-17280814

Кадастровый номер:

78:42:0016201:2

1	2	3	4	5
54	67172.85	122178.6	-	-
55	67175.74	122179.28	-	-
56	67178.66	122179.82	-	-
57	67181.6	122180.21	-	-
58	67184.57	122180.46	-	-
59	67187.54	122180.56	-	-
60	67190.51	122180.51	-	-
61	67193.47	122180.32	-	-
62	67196.43	122179.98	-	-
63	67207.94	122173.86	-	-
64	67212.06	122172.5	-	-
65	67216.22	122171.26	-	-
66	67220.41	122170.13	-	-
67	67224.63	122169.12	-	-
68	67228.88	122168.23	-	-
69	67229.57	122167.71	-	-
70	67230.17	122167.1	-	-
71	67230.66	122166.39	-	-
72	67231.04	122165.61	-	-
73	67231.28	122164.79	-	-
74	67231.38	122163.93	-	-
75	67231.35	122163.07	-	-
76	67231.18	122162.23	-	-
77	67230.87	122161.42	-	-
78	67230.44	122160.68	-	-
79	67229.89	122160.01	-	-
80	67229.24	122159.44	-	-
81	67228.51	122158.99	-	-
1	67227.72	122158.66	-	-



ДОКУМЕНТ ПОДПИСАН
ЭЛЕКТРОННОЙ ПОДПИСЬЮ

Сертификат: 00ВВ056В7401СВ38D2В3576АСDС8425108

Владелец: ФЕДЕРАЛЬНАЯ СЛУЖБА ГОСУДАРСТВЕННОЙ

РЕГИСТРАЦИИ, КАДАСТРА И КАРТОГРАФИИ

Действителен: с 27.06.2023 по 19.09.2024

полное наименование должности

инициалы, фамилия

Земельный участок

вид объекта недвижимости

Лист № 170 раздела 4.2

Всего листов раздела 4.2: 408

Всего разделов: 8

Всего листов выписки: 586

22.01.2024г. № КУВИ-001/2024-17280814

Кадастровый номер:

78:42:0016201:2

1	2	3	4	5
1	66999	122135.32	-	-
2	66990.76	122139.62	-	-
3	66990.49	122139.82	-	-
4	66990.33	122140.12	-	-
5	66990.29	122140.45	-	-
6	66990.38	122140.78	-	-
7	66990.6	122141.04	-	-
8	66990.9	122141.2	-	-
9	66998.92	122140.21	-	-
10	67033.33	122147.12	-	-
11	67058.64	122156.72	-	-
12	67077.96	122165.71	-	-
13	67119.39	122172.76	-	-
14	67120.44	122172.49	-	-
15	67121.46	122172.07	-	-
16	67122.4	122171.52	-	-
17	67123.25	122170.83	-	-
18	67124	122170.04	-	-
19	67124.63	122169.14	-	-
20	67125.12	122168.17	-	-
21	67125.47	122167.13	-	-
22	67125.67	122166.06	-	-
23	67125.72	122164.96	-	-
24	67125.61	122163.88	-	-
25	67125.35	122162.82	-	-
26	67124.94	122161.8	-	-
27	67124.39	122160.86	-	-
28	67123.71	122160	-	-
29	67122.92	122159.25	-	-



ДОКУМЕНТ ПОДПИСАН
ЭЛЕКТРОННОЙ ПОДПИСЬЮ

Сертификат: 00ВВ056В7401СВ38D2В3576АСDС8425108

Владелец: ФЕДЕРАЛЬНАЯ СЛУЖБА ГОСУДАРСТВЕННОЙ

РЕГИСТРАЦИИ, КАДАСТРА И КАРТОГРАФИИ

Действителен: с 27.06.2023 по 19.09.2024

полное наименование должности

инициалы, фамилия

Земельный участок

вид объекта недвижимости

Лист № 171 раздела 4.2

Всего листов раздела 4.2: 408

Всего разделов: 8

Всего листов выписки: 586

22.01.2024г. № КУВИ-001/2024-17280814

Кадастровый номер:

78:42:0016201:2

1	2	3	4	5
30	67122.03	122158.61	-	-
31	67121.06	122158.12	-	-
32	67085.97	122154.07	-	-
33	67042.72	122135.5	-	-
1	66999	122135.32	-	-
1	66400.7	121761.39	-	-
2	66400.72	121762.47	-	-
3	66400.9	121763.55	-	-
4	66401.22	121764.59	-	-
5	66401.68	121765.58	-	-
6	66402.27	121766.49	-	-
7	66402.97	121767.32	-	-
8	66403.79	121768.05	-	-
9	66404.69	121768.65	-	-
10	66405.67	121769.13	-	-
11	66406.71	121769.47	-	-
12	66407.78	121769.67	-	-
13	66408.87	121769.72	-	-
14	66409.9	121769.64	-	-
15	66410.93	121769.72	-	-
16	66411.94	121769.93	-	-
17	66412.92	121770.28	-	-
18	66413.83	121770.76	-	-
19	66414.67	121771.37	-	-
20	66415.42	121772.08	-	-
21	66416.06	121772.9	-	-
22	66416.59	121773.79	-	-
23	66416.99	121774.75	-	-
24	66417.21	121775.7	-	-



ДОКУМЕНТ ПОДПИСАН
ЭЛЕКТРОННОЙ ПОДПИСЬЮ

Сертификат: 00ВВ056В7401СВ38Д2В3576АСDC8425108

Владелец: ФЕДЕРАЛЬНАЯ СЛУЖБА ГОСУДАРСТВЕННОЙ

РЕГИСТРАЦИИ, КАДАСТРА И КАРТОГРАФИИ

Действителен: с 27.06.2023 по 19.09.2024

полное наименование должности

инициалы, фамилия

Земельный участок

вид объекта недвижимости

Лист № 172 раздела 4.2

Всего листов раздела 4.2: 408

Всего разделов: 8

Всего листов выписки: 586

22.01.2024г. № КУВИ-001/2024-17280814

Кадастровый номер:

78:42:0016201:2

1	2	3	4	5
25	66417.59	121776.6	-	-
26	66418.09	121777.44	-	-
27	66418.73	121778.19	-	-
28	66419.46	121778.83	-	-
29	66420.29	121779.35	-	-
30	66421.19	121779.74	-	-
31	66422.14	121779.98	-	-
32	66423.12	121780.07	-	-
33	66424.1	121780.02	-	-
34	66425.05	121779.81	-	-
35	66425.97	121779.45	-	-
36	66426.81	121778.96	-	-
37	66427.58	121778.35	-	-
38	66428.15	121777.76	-	-
39	66428.61	121777.08	-	-
40	66428.94	121776.33	-	-
41	66429.14	121775.53	-	-
42	66429.2	121774.71	-	-
43	66429.11	121773.89	-	-
44	66428.87	121773.11	-	-
45	66428.51	121772.37	-	-
46	66428.02	121771.71	-	-
47	66427.42	121771.15	-	-
48	66426.73	121770.7	-	-
49	66425.98	121770.38	-	-
50	66425.18	121770.2	-	-
51	66423.79	121769.65	-	-
52	66422.47	121768.98	-	-
53	66421.22	121768.18	-	-



ДОКУМЕНТ ПОДПИСАН
ЭЛЕКТРОННОЙ ПОДПИСЬЮ

Сертификат: 00ВВ056В7401СВ38D2В3576АСDC8425108

Владелец: ФЕДЕРАЛЬНАЯ СЛУЖБА ГОСУДАРСТВЕННОЙ

РЕГИСТРАЦИИ, КАДАСТРА И КАРТОГРАФИИ

Действителен: с 27.06.2023 по 19.09.2024

полное наименование должности

инициалы, фамилия

Земельный участок

вид объекта недвижимости

Лист № 173 раздела 4.2

Всего листов раздела 4.2: 408

Всего разделов: 8

Всего листов выписки: 586

22.01.2024г. № КУВИ-001/2024-17280814

Кадастровый номер:

78:42:0016201:2

1	2	3	4	5
54	66420.04	121767.27	-	-
55	66418.96	121766.25	-	-
56	66417.98	121765.13	-	-
57	66417.11	121763.93	-	-
58	66416.36	121762.64	-	-
59	66415.74	121761.3	-	-
60	66415.25	121759.9	-	-
61	66415	121758.9	-	-
62	66414.6	121757.96	-	-
63	66414.07	121757.08	-	-
64	66413.4	121756.3	-	-
65	66412.63	121755.63	-	-
66	66411.76	121755.09	-	-
67	66410.81	121754.69	-	-
68	66409.82	121754.44	-	-
69	66408.8	121754.34	-	-
70	66407.78	121754.4	-	-
71	66406.78	121754.62	-	-
72	66405.72	121754.49	-	-
73	66404.7	121754.21	-	-
74	66403.73	121753.78	-	-
75	66402.82	121753.23	-	-
76	66402.01	121752.55	-	-
77	66401.3	121751.76	-	-
78	66400.71	121750.87	-	-
79	66400.26	121749.92	-	-
80	66399.95	121748.9	-	-
81	66399.78	121747.86	-	-
82	66399.77	121746.8	-	-



ДОКУМЕНТ ПОДПИСАН
ЭЛЕКТРОННОЙ ПОДПИСЬЮ

Сертификат: 00ВВ056В7401СВ38Д2В3576АСДС8425108

Владелец: ФЕДЕРАЛЬНАЯ СЛУЖБА ГОСУДАРСТВЕННОЙ

РЕГИСТРАЦИИ, КАДАСТРА И КАРТОГРАФИИ

Действителен: с 27.06.2023 по 19.09.2024

полное наименование должности

инициалы, фамилия

Земельный участок

вид объекта недвижимости

Лист № 174 раздела 4.2

Всего листов раздела 4.2: 408

Всего разделов: 8

Всего листов выписки: 586

22.01.2024г. № КУВИ-001/2024-17280814

Кадастровый номер:

78:42:0016201:2

1	2	3	4	5
83	66399.11	121746.17	-	-
84	66398.36	121745.66	-	-
85	66397.54	121745.28	-	-
86	66396.67	121745.04	-	-
87	66395.77	121744.95	-	-
88	66394.86	121745	-	-
89	66393.98	121745.2	-	-
90	66393.14	121745.53	-	-
91	66392.37	121746.01	-	-
92	66391.68	121746.59	-	-
93	66391.1	121747.29	-	-
94	66390.64	121748.07	-	-
95	66390.31	121748.91	-	-
96	66390.12	121749.8	-	-
97	66390.08	121750.7	-	-
98	66390.19	121751.6	-	-
99	66390.44	121752.47	-	-
100	66390.83	121753.28	-	-
101	66391.35	121754.03	-	-
102	66391.98	121754.68	-	-
103	66392.71	121755.21	-	-
104	66393.52	121755.63	-	-
105	66394.34	121755.39	-	-
106	66395.19	121755.3	-	-
107	66396.04	121755.34	-	-
108	66396.87	121755.53	-	-
109	66397.67	121755.85	-	-
110	66398.4	121756.29	-	-
111	66399.04	121756.84	-	-



ДОКУМЕНТ ПОДПИСАН
ЭЛЕКТРОННОЙ ПОДПИСЬЮ

Сертификат: 00ВВ056В7401СВ38D2В3576АСDС8425108

Владелец: ФЕДЕРАЛЬНАЯ СЛУЖБА ГОСУДАРСТВЕННОЙ

РЕГИСТРАЦИИ, КАДАСТРА И КАРТОГРАФИИ

Действителен: с 27.06.2023 по 19.09.2024

полное наименование должности

инициалы, фамилия

Земельный участок

вид объекта недвижимости

Лист № 175 раздела 4.2

Всего листов раздела 4.2: 408

Всего разделов: 8

Всего листов выписки: 586

22.01.2024г. № КУВИ-001/2024-17280814

Кадастровый номер:

78:42:0016201:2

1	2	3	4	5
112	66399.59	121757.5	-	-
113	66400.03	121758.23	-	-
114	66400.34	121759.03	-	-
115	66400.52	121759.86	-	-
116	66400.56	121760.72	-	-
1	66400.7	121761.39	-	-
1	66925.06	122168.17	-	-
2	66927.2	122200.13	-	-
3	66935.22	122209.25	-	-
4	66933.92	122221.89	-	-
5	66934.66	122224.77	-	-
6	66935.26	122227.69	-	-
7	66935.71	122230.63	-	-
8	66936	122233.6	-	-
9	66936.14	122236.58	-	-
10	66936.13	122239.56	-	-
11	66935.96	122242.53	-	-
12	66935.64	122245.49	-	-
13	66935.17	122248.44	-	-
14	66934.54	122251.35	-	-
15	66933.77	122254.23	-	-
16	66932.85	122257.06	-	-
17	66931.78	122259.84	-	-
18	66930.57	122262.57	-	-
19	66929.22	122265.22	-	-
20	66927.74	122267.81	-	-
21	66926.13	122270.31	-	-
22	66924.38	122272.73	-	-
23	66922.52	122275.06	-	-



ДОКУМЕНТ ПОДПИСАН
ЭЛЕКТРОННОЙ ПОДПИСЬЮ

Сертификат: 00ВВ056В7401СВ38D2В3576АСDС8425108

Владелец: ФЕДЕРАЛЬНАЯ СЛУЖБА ГОСУДАРСТВЕННОЙ

РЕГИСТРАЦИИ, КАДАСТРА И КАРТОГРАФИИ

Действителен: с 27.06.2023 по 19.09.2024

полное наименование должности

инициалы, фамилия

Земельный участок

вид объекта недвижимости

Лист № 176 раздела 4.2

Всего листов раздела 4.2: 408

Всего разделов: 8

Всего листов выписки: 586

22.01.2024г. № КУВИ-001/2024-17280814

Кадастровый номер:

78:42:0016201:2

1	2	3	4	5
24	66920.54	122277.28	-	-
25	66918.44	122279.4	-	-
26	66916.24	122281.41	-	-
27	66913.94	122283.3	-	-
28	66911.55	122285.07	-	-
29	66909.06	122286.72	-	-
30	66906.5	122288.24	-	-
31	66883.52	122297.34	-	-
32	66882.61	122297.47	-	-
33	66881.75	122297.77	-	-
34	66880.95	122298.21	-	-
35	66880.24	122298.78	-	-
36	66879.63	122299.46	-	-
37	66879.16	122300.24	-	-
38	66878.82	122301.09	-	-
39	66878.64	122301.98	-	-
40	66878.62	122302.9	-	-
41	66878.75	122303.8	-	-
42	66879.04	122304.66	-	-
43	66879.47	122305.47	-	-
44	66880.03	122306.18	-	-
45	66880.71	122306.79	-	-
46	66881.49	122307.27	-	-
47	66882.34	122307.62	-	-
48	66892.63	122317.98	-	-
49	66893.65	122319.06	-	-
50	66894.55	122320.24	-	-
51	66895.32	122321.52	-	-
52	66895.95	122322.86	-	-



ДОКУМЕНТ ПОДПИСАН
ЭЛЕКТРОННОЙ ПОДПИСЬЮ

Сертификат: 00ВВ056В7401СВ38D2В3576АСDС8425108

Владелец: ФЕДЕРАЛЬНАЯ СЛУЖБА ГОСУДАРСТВЕННОЙ

РЕГИСТРАЦИИ, КАДАСТРА И КАРТОГРАФИИ

Действителен: с 27.06.2023 по 19.09.2024

полное наименование должности

инициалы, фамилия

Земельный участок

вид объекта недвижимости

Лист № 177 раздела 4.2

Всего листов раздела 4.2: 408

Всего разделов: 8

Всего листов выписки: 586

22.01.2024г. № КУВИ-001/2024-17280814

Кадастровый номер:

78:42:0016201:2

1	2	3	4	5
53	66896.44	122324.27	-	-
54	66896.77	122325.72	-	-
55	66896.95	122327.2	-	-
56	66896.97	122328.69	-	-
57	66896.83	122330.17	-	-
58	66896.54	122331.63	-	-
59	66896.09	122333.05	-	-
60	66895.5	122334.42	-	-
61	66895.22	122334.88	-	-
62	66895.08	122335.4	-	-
63	66895.08	122335.94	-	-
64	66895.22	122336.46	-	-
65	66895.5	122336.93	-	-
66	66895.88	122337.31	-	-
67	66896.35	122337.57	-	-
68	66896.88	122337.7	-	-
69	66897.42	122337.69	-	-
70	66897.94	122337.54	-	-
71	66898.4	122337.26	-	-
72	66898.77	122336.87	-	-
73	66899.02	122336.39	-	-
74	66899.15	122335.87	-	-
75	66906	122321.35	-	-
76	66905.79	122319.74	-	-
77	66905.75	122318.13	-	-
78	66905.86	122316.52	-	-
79	66906.12	122314.93	-	-
80	66906.54	122313.37	-	-
81	66907.11	122311.86	-	-



ДОКУМЕНТ ПОДПИСАН
ЭЛЕКТРОННОЙ ПОДПИСЬЮ

Сертификат: 00ВВ056В7401СВ38D2В3576АСDС8425108

Владелец: ФЕДЕРАЛЬНАЯ СЛУЖБА ГОСУДАРСТВЕННОЙ

РЕГИСТРАЦИИ, КАДАСТРА И КАРТОГРАФИИ

Действителен: с 27.06.2023 по 19.09.2024

полное наименование должности

инициалы, фамилия

Земельный участок

вид объекта недвижимости

Лист № 178 раздела 4.2

Всего листов раздела 4.2: 408

Всего разделов: 8

Всего листов выписки: 586

22.01.2024г. № КУВИ-001/2024-17280814

Кадастровый номер:

78:42:0016201:2

1	2	3	4	5
82	66907.83	122310.41	-	-
83	66908.68	122309.04	-	-
84	66909.66	122307.76	-	-
85	66910.76	122306.58	-	-
86	66911.97	122305.51	-	-
87	66913.28	122304.57	-	-
88	66914.68	122303.76	-	-
89	66928.83	122290.69	-	-
90	66940.74	122270.67	-	-
91	66942.66	122268.85	-	-
92	66944.49	122266.92	-	-
93	66946.19	122264.9	-	-
94	66947.79	122262.78	-	-
95	66949.25	122260.57	-	-
96	66950.59	122258.29	-	-
97	66951.79	122255.93	-	-
98	66952.86	122253.5	-	-
99	66953.79	122251.02	-	-
100	66954.57	122248.49	-	-
101	66955.21	122245.92	-	-
102	66955.7	122243.31	-	-
103	66956.04	122240.68	-	-
104	66956.23	122238.04	-	-
105	66956.27	122235.39	-	-
106	66956.16	122232.75	-	-
107	66957.03	122230.38	-	-
108	66957.76	122227.97	-	-
109	66958.34	122225.52	-	-
110	66958.79	122223.05	-	-



ДОКУМЕНТ ПОДПИСАН
ЭЛЕКТРОННОЙ ПОДПИСЬЮ

Сертификат: 00ВВ056В7401СВ38D2В3576АСDС8425108

Владелец: ФЕДЕРАЛЬНАЯ СЛУЖБА ГОСУДАРСТВЕННОЙ

РЕГИСТРАЦИИ, КАДАСТРА И КАРТОГРАФИИ

Действителен: с 27.06.2023 по 19.09.2024

полное наименование должности

инициалы, фамилия

Земельный участок

вид объекта недвижимости

Лист № 179 раздела 4.2

Всего листов раздела 4.2: 408

Всего разделов: 8

Всего листов выписки: 586

22.01.2024г. № КУВИ-001/2024-17280814

Кадастровый номер:

78:42:0016201:2

1	2	3	4	5
111	66959.08	122220.55	-	-
112	66959.23	122218.03	-	-
113	66959.23	122215.51	-	-
114	66959.08	122213	-	-
115	66958.79	122210.5	-	-
116	66958.34	122208.02	-	-
117	66957.76	122205.57	-	-
118	66957.03	122203.16	-	-
119	66956.15	122200.8	-	-
120	66955.15	122198.5	-	-
121	66954.39	122196.79	-	-
122	66953.77	122195.02	-	-
123	66953.3	122193.21	-	-
124	66952.99	122191.37	-	-
125	66952.83	122189.51	-	-
126	66952.82	122187.64	-	-
127	66952.97	122185.78	-	-
128	66953.27	122183.93	-	-
129	66953.73	122182.12	-	-
130	66954.33	122180.35	-	-
131	66955.08	122178.64	-	-
132	66955.96	122176.99	-	-
133	66956.99	122175.43	-	-
134	66958.13	122173.95	-	-
135	66959.4	122172.58	-	-
136	66960.77	122171.31	-	-
137	66962.25	122170.17	-	-
138	66963.82	122169.15	-	-
139	66976.83	122163.02	-	-



ДОКУМЕНТ ПОДПИСАН
ЭЛЕКТРОННОЙ ПОДПИСЬЮ

Сертификат: 00ВВ056В7401СВ38D2В3576АСDC8425108

Владелец: ФЕДЕРАЛЬНАЯ СЛУЖБА ГОСУДАРСТВЕННОЙ

РЕГИСТРАЦИИ, КАДАСТРА И КАРТОГРАФИИ

Действителен: с 27.06.2023 по 19.09.2024

полное наименование должности

инициалы, фамилия

Земельный участок

вид объекта недвижимости

Лист № 180 раздела 4.2

Всего листов раздела 4.2: 408

Всего разделов: 8

Всего листов выписки: 586

22.01.2024г. № КУВИ-001/2024-17280814

Кадастровый номер:

78:42:0016201:2

1	2	3	4	5
140	66977.74	122162.37	-	-
141	66978.56	122161.62	-	-
142	66979.28	122160.76	-	-
143	66979.89	122159.83	-	-
144	66980.38	122158.82	-	-
145	66980.74	122157.77	-	-
146	66980.96	122156.67	-	-
147	66981.04	122155.56	-	-
148	66980.98	122154.44	-	-
149	66980.78	122153.34	-	-
150	66980.45	122152.28	-	-
151	66979.98	122151.26	-	-
152	66979.4	122150.32	-	-
153	66975.39	122142.9	-	-
154	66974.98	122142.17	-	-
155	66974.45	122141.54	-	-
156	66973.81	122141.01	-	-
157	66973.08	122140.62	-	-
158	66972.3	122140.37	-	-
159	66971.48	122140.27	-	-
160	66970.65	122140.32	-	-
161	66969.85	122140.53	-	-
162	66969.1	122140.89	-	-
163	66968.44	122141.38	-	-
164	66951.63	122148.42	-	-
165	66933.28	122153.16	-	-
166	66932.02	122153.33	-	-
167	66930.8	122153.66	-	-
168	66929.63	122154.14	-	-



ДОКУМЕНТ ПОДПИСАН
ЭЛЕКТРОННОЙ ПОДПИСЬЮ

Сертификат: 00ВВ056В7401СВ38Д2В3576АСДС8425108

Владелец: ФЕДЕРАЛЬНАЯ СЛУЖБА ГОСУДАРСТВЕННОЙ

РЕГИСТРАЦИИ, КАДАСТРА И КАРТОГРАФИИ

Действителен: с 27.06.2023 по 19.09.2024

полное наименование должности

инициалы, фамилия

Земельный участок

вид объекта недвижимости

Лист № 181 раздела 4.2

Всего листов раздела 4.2: 408

Всего разделов: 8

Всего листов выписки: 586

22.01.2024г. № КУВИ-001/2024-17280814

Кадастровый номер:

78:42:0016201:2

1	2	3	4	5
169	66928.52	122154.76	-	-
170	66927.5	122155.51	-	-
171	66926.59	122156.39	-	-
172	66925.78	122157.37	-	-
173	66925.11	122158.44	-	-
174	66924.57	122159.58	-	-
175	66924.18	122160.79	-	-
176	66923.93	122162.03	-	-
177	66923.85	122163.29	-	-
178	66923.92	122164.56	-	-
179	66924.15	122165.8	-	-
180	66924.53	122167.01	-	-
1	66925.06	122168.17	-	-
1	66528.9	122208.85	-	-
2	66528.81	122210.54	-	-
3	66528.87	122212.25	-	-
4	66529.08	122213.93	-	-
5	66529.44	122215.6	-	-
6	66529.94	122217.22	-	-
7	66530.58	122218.8	-	-
8	66531.36	122220.31	-	-
9	66532.27	122221.75	-	-
10	66533.3	122223.11	-	-
11	66534.44	122224.37	-	-
12	66535.7	122225.52	-	-
13	66537.04	122226.56	-	-
14	66538.48	122227.48	-	-
15	66539.98	122228.27	-	-
16	66541.55	122228.93	-	-



ДОКУМЕНТ ПОДПИСАН
ЭЛЕКТРОННОЙ ПОДПИСЬЮ

Сертификат: 00ВВ056В7401СВ38D2В3576АСDС8425108

Владелец: ФЕДЕРАЛЬНАЯ СЛУЖБА ГОСУДАРСТВЕННОЙ

РЕГИСТРАЦИИ, КАДАСТРА И КАРТОГРАФИИ

Действителен: с 27.06.2023 по 19.09.2024

полное наименование должности

инициалы, фамилия

Земельный участок

вид объекта недвижимости

Лист № 182 раздела 4.2

Всего листов раздела 4.2: 408

Всего разделов: 8

Всего листов выписки: 586

22.01.2024г. № КУВИ-001/2024-17280814

Кадастровый номер:

78:42:0016201:2

1	2	3	4	5
17	66543.18	122229.44	-	-
18	66544.84	122229.81	-	-
19	66546.53	122230.04	-	-
20	66548.49	122230.27	-	-
21	66550.44	122230.65	-	-
22	66552.36	122231.16	-	-
23	66554.23	122231.81	-	-
24	66556.05	122232.6	-	-
25	66557.81	122233.51	-	-
26	66559.5	122234.55	-	-
27	66561.11	122235.7	-	-
28	66562.64	122236.97	-	-
29	66564.07	122238.35	-	-
30	66565.39	122239.82	-	-
31	66566.61	122241.39	-	-
32	66567.71	122243.04	-	-
33	66568.7	122244.76	-	-
34	66569.55	122246.55	-	-
35	66570.28	122248.4	-	-
36	66570.94	122250.6	-	-
37	66571.76	122252.76	-	-
38	66572.73	122254.86	-	-
39	66573.83	122256.88	-	-
40	66575.08	122258.83	-	-
41	66576.45	122260.68	-	-
42	66577.95	122262.44	-	-
43	66579.57	122264.08	-	-
44	66581.3	122265.61	-	-
45	66583.13	122267.02	-	-



ДОКУМЕНТ ПОДПИСАН
ЭЛЕКТРОННОЙ ПОДПИСЬЮ

Сертификат: 00ВВ056В7401СВ38D2В3576АСDC8425108

Владелец: ФЕДЕРАЛЬНАЯ СЛУЖБА ГОСУДАРСТВЕННОЙ

РЕГИСТРАЦИИ, КАДАСТРА И КАРТОГРАФИИ

Действителен: с 27.06.2023 по 19.09.2024

полное наименование должности

инициалы, фамилия

Земельный участок

вид объекта недвижимости

Лист № 183 раздела 4.2

Всего листов раздела 4.2: 408

Всего разделов: 8

Всего листов выписки: 586

22.01.2024г. № КУВИ-001/2024-17280814

Кадастровый номер:

78:42:0016201:2

1	2	3	4	5
46	66585.05	122268.3	-	-
47	66587.06	122269.44	-	-
48	66589.14	122270.45	-	-
49	66590.76	122271.65	-	-
50	66592.29	122272.97	-	-
51	66593.71	122274.41	-	-
52	66595.03	122275.94	-	-
53	66596.22	122277.57	-	-
54	66597.29	122279.29	-	-
55	66598.23	122281.08	-	-
56	66599.03	122282.93	-	-
57	66599.69	122284.84	-	-
58	66600.21	122286.8	-	-
59	66600.58	122288.79	-	-
60	66600.8	122290.8	-	-
61	66600.86	122292.82	-	-
62	66600.78	122294.84	-	-
63	66600.54	122296.84	-	-
64	66600.16	122298.83	-	-
65	66599.62	122300.78	-	-
66	66598.95	122302.68	-	-
67	66598.13	122304.53	-	-
68	66597.18	122306.32	-	-
69	66569.18	122393.5	-	-
70	66568.49	122394.95	-	-
71	66567.95	122396.47	-	-
72	66567.55	122398.03	-	-
73	66567.3	122399.62	-	-
74	66567.2	122401.22	-	-



ДОКУМЕНТ ПОДПИСАН
ЭЛЕКТРОННОЙ ПОДПИСЬЮ

Сертификат: 00ВВ056В7401СВ38D2В3576АСDC8425108

Владелец: ФЕДЕРАЛЬНАЯ СЛУЖБА ГОСУДАРСТВЕННОЙ

РЕГИСТРАЦИИ, КАДАСТРА И КАРТОГРАФИИ

Действителен: с 27.06.2023 по 19.09.2024

полное наименование должности

инициалы, фамилия

Земельный участок

вид объекта недвижимости

Лист № 184 раздела 4.2

Всего листов раздела 4.2: 408

Всего разделов: 8

Всего листов выписки: 586

22.01.2024г. № КУВИ-001/2024-17280814

Кадастровый номер:

78:42:0016201:2

1	2	3	4	5
75	66567.26	122402.83	-	-
76	66567.46	122404.43	-	-
77	66567.82	122406	-	-
78	66568.32	122407.53	-	-
79	66568.96	122409.01	-	-
80	66569.74	122410.41	-	-
81	66570.65	122411.74	-	-
82	66571.68	122412.98	-	-
83	66572.82	122414.11	-	-
84	66574.07	122415.14	-	-
85	66575.4	122416.04	-	-
86	66576.81	122416.81	-	-
87	66578.29	122417.44	-	-
88	66579.83	122417.93	-	-
89	66581.4	122418.27	-	-
90	66583	122418.47	-	-
91	66584.61	122418.51	-	-
92	66586.21	122418.4	-	-
93	66587.8	122418.14	-	-
94	66589.36	122417.73	-	-
95	66590.87	122417.18	-	-
96	66592.32	122416.48	-	-
97	66593.7	122415.65	-	-
98	66595	122414.7	-	-
99	66596.2	122413.63	-	-
100	66597.3	122412.45	-	-
101	66617.22	122402.6	-	-
102	66671	122406.37	-	-
103	66705.44	122412.82	-	-



ДОКУМЕНТ ПОДПИСАН
ЭЛЕКТРОННОЙ ПОДПИСЬЮ

Сертификат: 00ВВ056В7401СВ38D2В3576АСDC8425108

Владелец: ФЕДЕРАЛЬНАЯ СЛУЖБА ГОСУДАРСТВЕННОЙ

РЕГИСТРАЦИИ, КАДАСТРА И КАРТОГРАФИИ

Действителен: с 27.06.2023 по 19.09.2024

полное наименование должности

инициалы, фамилия

Земельный участок

вид объекта недвижимости

Лист № 185 раздела 4.2

Всего листов раздела 4.2: 408

Всего разделов: 8

Всего листов выписки: 586

22.01.2024г. № КУВИ-001/2024-17280814

Кадастровый номер:

78:42:0016201:2

1	2	3	4	5
104	66742.12	122407.58	-	-
105	66770.36	122395.64	-	-
106	66773.03	122395.21	-	-
107	66775.67	122394.63	-	-
108	66778.27	122393.89	-	-
109	66780.82	122393	-	-
110	66783.32	122391.97	-	-
111	66785.75	122390.78	-	-
112	66788.11	122389.46	-	-
113	66790.39	122388	-	-
114	66792.57	122386.41	-	-
115	66794.66	122384.69	-	-
116	66796.65	122382.85	-	-
117	66798.52	122380.9	-	-
118	66800.27	122378.84	-	-
119	66801.9	122376.68	-	-
120	66803.4	122374.43	-	-
121	66804.76	122372.1	-	-
122	66805.98	122369.68	-	-
123	66807.06	122367.2	-	-
124	66808	122364.67	-	-
125	66819.6	122340.83	-	-
126	66820.31	122339.46	-	-
127	66821.17	122338.17	-	-
128	66822.15	122336.98	-	-
129	66823.25	122335.9	-	-
130	66824.45	122334.93	-	-
131	66825.75	122334.09	-	-
132	66827.12	122333.39	-	-



ДОКУМЕНТ ПОДПИСАН
ЭЛЕКТРОННОЙ ПОДПИСЬЮ

Сертификат: 00ВВ056В7401СВ38Д2В3576АСДС8425108

Владелец: ФЕДЕРАЛЬНАЯ СЛУЖБА ГОСУДАРСТВЕННОЙ

РЕГИСТРАЦИИ, КАДАСТРА И КАРТОГРАФИИ

Действителен: с 27.06.2023 по 19.09.2024

полное наименование должности

инициалы, фамилия

Земельный участок

вид объекта недвижимости

Лист № 186 раздела 4.2

Всего листов раздела 4.2: 408

Всего разделов: 8

Всего листов выписки: 586

22.01.2024г. № КУВИ-001/2024-17280814

Кадастровый номер:

78:42:0016201:2

1	2	3	4	5
133	66828.56	122332.83	-	-
134	66830.05	122332.42	-	-
135	66831.57	122332.16	-	-
136	66833.11	122332.06	-	-
137	66834.65	122332.11	-	-
138	66836.18	122332.33	-	-
139	66837.68	122332.7	-	-
140	66839.14	122333.22	-	-
141	66840.53	122333.88	-	-
142	66841.85	122334.68	-	-
143	66843.08	122335.62	-	-
144	66844.21	122336.67	-	-
145	66845.22	122337.83	-	-
146	66846.11	122339.09	-	-
147	66846.87	122340.44	-	-
148	66847.49	122341.85	-	-
149	66847.96	122343.32	-	-
150	66848.28	122344.83	-	-
151	66848.44	122346.37	-	-
152	66848.44	122347.91	-	-
153	66848.29	122349.45	-	-
154	66847.98	122350.96	-	-
155	66847.52	122352.44	-	-
156	66846.92	122353.86	-	-
157	66827.8	122393.6	-	-
158	66824.24	122396.25	-	-
159	66820.77	122399.03	-	-
160	66817.41	122401.93	-	-
161	66814.15	122404.95	-	-



ДОКУМЕНТ ПОДПИСАН
ЭЛЕКТРОННОЙ ПОДПИСЬЮ

Сертификат: 00ВВ056В7401СВ38D2В3576АСDС8425108

Владелец: ФЕДЕРАЛЬНАЯ СЛУЖБА ГОСУДАРСТВЕННОЙ

РЕГИСТРАЦИИ, КАДАСТРА И КАРТОГРАФИИ

Действителен: с 27.06.2023 по 19.09.2024

полное наименование должности

инициалы, фамилия

Земельный участок

вид объекта недвижимости

Лист № 187 раздела 4.2

Всего листов раздела 4.2: 408

Всего разделов: 8

Всего листов выписки: 586

22.01.2024г. № КУВИ-001/2024-17280814

Кадастровый номер:

78:42:0016201:2

1	2	3	4	5
162	66810.99	122408.08	-	-
163	66807.95	122411.32	-	-
164	66805.03	122414.66	-	-
165	66802.22	122418.1	-	-
166	66799.54	122421.64	-	-
167	66796.98	122425.27	-	-
168	66794.55	122428.99	-	-
169	66792.25	122432.79	-	-
170	66790.08	122436.67	-	-
171	66788.06	122440.62	-	-
172	66786.17	122444.64	-	-
173	66784.43	122448.73	-	-
174	66782.83	122452.87	-	-
175	66781.37	122457.07	-	-
176	66780.07	122461.32	-	-
177	66780.42	122465.57	-	-
178	66780.63	122469.83	-	-
179	66780.68	122474.1	-	-
180	66780.57	122478.36	-	-
181	66780.31	122482.62	-	-
182	66779.9	122486.87	-	-
183	66779.33	122491.1	-	-
184	66778.61	122495.3	-	-
185	66777.74	122499.48	-	-
186	66776.72	122503.62	-	-
187	66775.56	122507.73	-	-
188	66774.71	122510.37	-	-
189	66774.01	122513.07	-	-
190	66773.47	122515.79	-	-



ДОКУМЕНТ ПОДПИСАН
ЭЛЕКТРОННОЙ ПОДПИСЬЮ

Сертификат: 00ВВ056В7401СВ38Д2В3576АСДС8425108

Владелец: ФЕДЕРАЛЬНАЯ СЛУЖБА ГОСУДАРСТВЕННОЙ

РЕГИСТРАЦИИ, КАДАСТРА И КАРТОГРАФИИ

Действителен: с 27.06.2023 по 19.09.2024

полное наименование должности

инициалы, фамилия

Земельный участок

вид объекта недвижимости

Лист № 188 раздела 4.2

Всего листов раздела 4.2: 408

Всего разделов: 8

Всего листов выписки: 586

22.01.2024г. № КУВИ-001/2024-17280814

Кадастровый номер:

78:42:0016201:2

1	2	3	4	5
191	66773.09	122518.55	-	-
192	66772.86	122521.32	-	-
193	66772.79	122524.1	-	-
194	66772.88	122526.88	-	-
195	66773.13	122529.65	-	-
196	66773.54	122532.4	-	-
197	66774.1	122535.13	-	-
198	66774.82	122537.81	-	-
199	66775.69	122540.46	-	-
200	66776.24	122542.9	-	-
201	66776.64	122545.37	-	-
202	66776.88	122547.87	-	-
203	66776.96	122550.37	-	-
204	66776.88	122552.88	-	-
205	66776.65	122555.37	-	-
206	66776.26	122557.85	-	-
207	66775.71	122560.3	-	-
208	66775	122562.7	-	-
209	66774.15	122565.06	-	-
210	66773.15	122567.36	-	-
211	66772.01	122569.59	-	-
212	66770.72	122571.74	-	-
213	66769.31	122573.81	-	-
214	66767.76	122575.78	-	-
215	66766.1	122577.66	-	-
216	66764.32	122579.42	-	-
217	66762.43	122581.07	-	-
218	66760.44	122582.59	-	-
219	66758.35	122583.98	-	-



ДОКУМЕНТ ПОДПИСАН
ЭЛЕКТРОННОЙ ПОДПИСЬЮ

Сертификат: 00ВВ056В7401СВ38D2В3576АСDС8425108

Владелец: ФЕДЕРАЛЬНАЯ СЛУЖБА ГОСУДАРСТВЕННОЙ

РЕГИСТРАЦИИ, КАДАСТРА И КАРТОГРАФИИ

Действителен: с 27.06.2023 по 19.09.2024

полное наименование должности

инициалы, фамилия

Земельный участок

вид объекта недвижимости

Лист № 189 раздела 4.2

Всего листов раздела 4.2: 408

Всего разделов: 8

Всего листов выписки: 586

22.01.2024г. № КУВИ-001/2024-17280814

Кадастровый номер:

78:42:0016201:2

1	2	3	4	5
220	66756.19	122585.24	-	-
221	66753.95	122586.37	-	-
222	66722	122604.42	-	-
223	66688.62	122617.92	-	-
224	66687.08	122619.1	-	-
225	66685.46	122620.15	-	-
226	66683.76	122621.07	-	-
227	66681.99	122621.86	-	-
228	66680.17	122622.5	-	-
229	66678.3	122622.99	-	-
230	66676.39	122623.33	-	-
231	66674.47	122623.51	-	-
232	66672.53	122623.54	-	-
233	66670.6	122623.42	-	-
234	66668.69	122623.14	-	-
235	66666.8	122622.71	-	-
236	66664.96	122622.13	-	-
237	66663.17	122621.4	-	-
238	66661.44	122620.54	-	-
239	66659.79	122619.53	-	-
240	66658.22	122618.4	-	-
241	66656.75	122617.15	-	-
242	66655.54	122616.55	-	-
243	66654.28	122616.08	-	-
244	66652.98	122615.75	-	-
245	66651.65	122615.54	-	-
246	66650.31	122615.48	-	-
247	66648.93	122616.53	-	-
248	66647.64	122617.69	-	-



ДОКУМЕНТ ПОДПИСАН
ЭЛЕКТРОННОЙ ПОДПИСЬЮ

Сертификат: 00ВВ056В7401СВ38D2В3576АСDC8425108

Владелец: ФЕДЕРАЛЬНАЯ СЛУЖБА ГОСУДАРСТВЕННОЙ

РЕГИСТРАЦИИ, КАДАСТРА И КАРТОГРАФИИ

Действителен: с 27.06.2023 по 19.09.2024

полное наименование должности

инициалы, фамилия

Земельный участок

вид объекта недвижимости

Лист № 190 раздела 4.2

Всего листов раздела 4.2: 408

Всего разделов: 8

Всего листов выписки: 586

22.01.2024г. № КУВИ-001/2024-17280814

Кадастровый номер:

78:42:0016201:2

1	2	3	4	5
249	66646.46	122618.96	-	-
250	66645.38	122620.32	-	-
251	66644.43	122621.76	-	-
252	66643.59	122623.28	-	-
253	66642.89	122624.87	-	-
254	66642.32	122626.51	-	-
255	66641.9	122628.19	-	-
256	66641.61	122629.9	-	-
257	66641.47	122631.63	-	-
258	66641.47	122633.36	-	-
259	66641.62	122635.09	-	-
260	66641.91	122636.8	-	-
261	66642.34	122638.48	-	-
262	66642.92	122640.11	-	-
263	66643.63	122641.7	-	-
264	66646.21	122643.56	-	-
265	66648.87	122645.3	-	-
266	66651.62	122646.92	-	-
267	66654.43	122648.4	-	-
268	66657.32	122649.76	-	-
269	66660.26	122650.97	-	-
270	66663.26	122652.05	-	-
271	66666.3	122652.99	-	-
272	66669.38	122653.78	-	-
273	66672.5	122654.43	-	-
274	66675.65	122654.93	-	-
275	66678.81	122655.29	-	-
276	66681.99	122655.49	-	-
277	66685.17	122655.55	-	-



ДОКУМЕНТ ПОДПИСАН
ЭЛЕКТРОННОЙ ПОДПИСЬЮ

Сертификат: 00ВВ056В7401СВ38D2В3576АСDС8425108

Владелец: ФЕДЕРАЛЬНАЯ СЛУЖБА ГОСУДАРСТВЕННОЙ

РЕГИСТРАЦИИ, КАДАСТРА И КАРТОГРАФИИ

Действителен: с 27.06.2023 по 19.09.2024

полное наименование должности

инициалы, фамилия

Земельный участок

вид объекта недвижимости

Лист № 191 раздела 4.2

Всего листов раздела 4.2: 408

Всего разделов: 8

Всего листов выписки: 586

22.01.2024г. № КУВИ-001/2024-17280814

Кадастровый номер:

78:42:0016201:2

1	2	3	4	5
278	66688.36	122655.46	-	-
279	66691.53	122655.22	-	-
280	66694.69	122654.83	-	-
281	66697.83	122654.3	-	-
282	66700.95	122653.62	-	-
283	66705.44	122652.67	-	-
284	66709.9	122651.56	-	-
285	66714.32	122650.31	-	-
286	66718.69	122648.9	-	-
287	66723.01	122647.35	-	-
288	66727.28	122645.64	-	-
289	66731.49	122643.8	-	-
290	66735.63	122641.8	-	-
291	66739.7	122639.67	-	-
292	66743.69	122637.4	-	-
293	66747.6	122635	-	-
294	66751.43	122632.46	-	-
295	66755.17	122629.79	-	-
296	66758.82	122626.99	-	-
297	66762.37	122624.08	-	-
298	66765.81	122621.04	-	-
299	66769.15	122617.88	-	-
300	66772.38	122614.62	-	-
301	66775.49	122611.24	-	-
302	66778.49	122607.76	-	-
303	66781.37	122604.18	-	-
304	66784.12	122600.5	-	-
305	66786.74	122596.73	-	-
306	66789.24	122592.87	-	-



ДОКУМЕНТ ПОДПИСАН
ЭЛЕКТРОННОЙ ПОДПИСЬЮ

Сертификат: 00ВВ056В7401СВ38D2В3576АСDС8425108

Владелец: ФЕДЕРАЛЬНАЯ СЛУЖБА ГОСУДАРСТВЕННОЙ

РЕГИСТРАЦИИ, КАДАСТРА И КАРТОГРАФИИ

Действителен: с 27.06.2023 по 19.09.2024

полное наименование должности

инициалы, фамилия

Земельный участок

вид объекта недвижимости

Лист № 192 раздела 4.2

Всего листов раздела 4.2: 408

Всего разделов: 8

Всего листов выписки: 586

22.01.2024г. № КУВИ-001/2024-17280814

Кадастровый номер:

78:42:0016201:2

1	2	3	4	5
307	66791.6	122588.93	-	-
308	66793.82	122584.91	-	-
309	66795.9	122580.81	-	-
310	66797.84	122576.65	-	-
311	66799.64	122572.42	-	-
312	66801.3	122568.14	-	-
313	66801.6	122499.38	-	-
314	66813.7	122458.28	-	-
315	66815.78	122455.39	-	-
316	66817.98	122452.59	-	-
317	66820.3	122449.89	-	-
318	66822.72	122447.28	-	-
319	66825.25	122444.77	-	-
320	66827.88	122442.37	-	-
321	66830.6	122440.07	-	-
322	66833.42	122437.89	-	-
323	66836.32	122435.83	-	-
324	66839.31	122433.89	-	-
325	66842.37	122432.07	-	-
326	66845.5	122430.37	-	-
327	66848.7	122428.81	-	-
328	66851.96	122427.38	-	-
329	66855.27	122426.08	-	-
330	66858.64	122424.92	-	-
331	66862.05	122423.9	-	-
332	66865.5	122423.01	-	-
333	66868.98	122422.27	-	-
334	66872.5	122421.68	-	-
335	66898.6	122385.59	-	-



ДОКУМЕНТ ПОДПИСАН
ЭЛЕКТРОННОЙ ПОДПИСЬЮ

Сертификат: 00ВВ056В7401СВ38D2В3576АСDC8425108

Владелец: ФЕДЕРАЛЬНАЯ СЛУЖБА ГОСУДАРСТВЕННОЙ

РЕГИСТРАЦИИ, КАДАСТРА И КАРТОГРАФИИ

Действителен: с 27.06.2023 по 19.09.2024

полное наименование должности

инициалы, фамилия

Земельный участок

вид объекта недвижимости

Лист № 193 раздела 4.2

Всего листов раздела 4.2: 408

Всего разделов: 8

Всего листов выписки: 586

22.01.2024г. № КУВИ-001/2024-17280814

Кадастровый номер:

78:42:0016201:2

1	2	3	4	5
336	66899.87	122384.23	-	-
337	66901.03	122382.78	-	-
338	66902.07	122381.24	-	-
339	66902.97	122379.61	-	-
340	66903.73	122377.92	-	-
341	66904.35	122376.17	-	-
342	66904.83	122374.37	-	-
343	66905.15	122372.54	-	-
344	66905.31	122370.69	-	-
345	66905.33	122368.83	-	-
346	66905.19	122366.98	-	-
347	66904.89	122365.15	-	-
348	66904.44	122363.34	-	-
349	66903.85	122361.58	-	-
350	66903.11	122359.88	-	-
351	66902.23	122358.24	-	-
352	66901.21	122356.68	-	-
353	66900.07	122355.22	-	-
354	66898.82	122353.85	-	-
355	66897.45	122352.59	-	-
356	66895.98	122351.45	-	-
357	66894.43	122350.44	-	-
358	66849.8	122321.12	-	-
359	66848.54	122321.42	-	-
360	66847.25	122321.58	-	-
361	66845.96	122321.58	-	-
362	66844.67	122321.43	-	-
363	66843.42	122321.13	-	-
364	66842.2	122320.69	-	-



ДОКУМЕНТ ПОДПИСАН
ЭЛЕКТРОННОЙ ПОДПИСЬЮ

Сертификат: 00ВВ056В7401СВ38Д2В3576АСДС8425108

Владелец: ФЕДЕРАЛЬНАЯ СЛУЖБА ГОСУДАРСТВЕННОЙ

РЕГИСТРАЦИИ, КАДАСТРА И КАРТОГРАФИИ

Действителен: с 27.06.2023 по 19.09.2024

полное наименование должности

инициалы, фамилия

Земельный участок

вид объекта недвижимости

Лист № 194 раздела 4.2

Всего листов раздела 4.2: 408

Всего разделов: 8

Всего листов выписки: 586

22.01.2024г. № КУВИ-001/2024-17280814

Кадастровый номер:

78:42:0016201:2

1	2	3	4	5
365	66841.04	122320.11	-	-
366	66839.97	122319.39	-	-
367	66838.98	122318.56	-	-
368	66838.1	122317.61	-	-
369	66837.33	122316.57	-	-
370	66836.69	122315.44	-	-
371	66836.19	122314.25	-	-
372	66835.83	122313.01	-	-
373	66835.62	122311.73	-	-
374	66835.57	122310.44	-	-
375	66835.66	122309.15	-	-
376	66835.9	122307.88	-	-
377	66836.3	122306.65	-	-
378	66836.28	122304.71	-	-
379	66836.11	122302.78	-	-
380	66835.79	122300.87	-	-
381	66835.33	122298.99	-	-
382	66834.72	122297.15	-	-
383	66833.97	122295.36	-	-
384	66833.09	122293.64	-	-
385	66832.07	122291.99	-	-
386	66830.93	122290.43	-	-
387	66829.67	122288.96	-	-
388	66828.3	122287.59	-	-
389	66826.82	122286.33	-	-
390	66825.26	122285.19	-	-
391	66823.61	122284.18	-	-
392	66821.88	122283.3	-	-
393	66820.1	122282.55	-	-



ДОКУМЕНТ ПОДПИСАН
ЭЛЕКТРОННОЙ ПОДПИСЬЮ

Сертификат: 00ВВ056В7401СВ38D2В3576АСDC8425108

Владелец: ФЕДЕРАЛЬНАЯ СЛУЖБА ГОСУДАРСТВЕННОЙ

РЕГИСТРАЦИИ, КАДАСТРА И КАРТОГРАФИИ

Действителен: с 27.06.2023 по 19.09.2024

полное наименование должности

инициалы, фамилия

Земельный участок

вид объекта недвижимости

Лист № 195 раздела 4.2

Всего листов раздела 4.2: 408

Всего разделов: 8

Всего листов выписки: 586

22.01.2024г. № КУВИ-001/2024-17280814

Кадастровый номер:

78:42:0016201:2

1	2	3	4	5
394	66818.26	122281.94	-	-
395	66816.38	122281.48	-	-
396	66814.46	122281.17	-	-
397	66812.53	122281.01	-	-
398	66810.6	122280.99	-	-
399	66808.67	122281.13	-	-
400	66806.75	122281.42	-	-
401	66804.86	122281.85	-	-
402	66803.02	122282.44	-	-
403	66765.32	122286.45	-	-
404	66700.23	122275.53	-	-
405	66644.16	122231.4	-	-
406	66595.5	122205.6	-	-
407	66572.24	122181.88	-	-
408	66563.09	122171.81	-	-
409	66561.59	122170.76	-	-
410	66560.01	122169.84	-	-
411	66558.37	122169.05	-	-
412	66556.67	122168.39	-	-
413	66554.93	122167.86	-	-
414	66553.15	122167.48	-	-
415	66551.34	122167.23	-	-
416	66549.52	122167.13	-	-
417	66547.69	122167.17	-	-
418	66545.88	122167.36	-	-
419	66544.09	122167.68	-	-
420	66542.33	122168.15	-	-
421	66540.61	122168.76	-	-
422	66538.94	122169.5	-	-



ДОКУМЕНТ ПОДПИСАН
ЭЛЕКТРОННОЙ ПОДПИСЬЮ

Сертификат: 00ВВ056В7401СВ38D2В3576АСDC8425108

Владелец: ФЕДЕРАЛЬНАЯ СЛУЖБА ГОСУДАРСТВЕННОЙ

РЕГИСТРАЦИИ, КАДАСТРА И КАРТОГРАФИИ

Действителен: с 27.06.2023 по 19.09.2024

полное наименование должности

инициалы, фамилия

Земельный участок

вид объекта недвижимости

Лист № 196 раздела 4.2

Всего листов раздела 4.2: 408

Всего разделов: 8

Всего листов выписки: 586

22.01.2024г. № КУВИ-001/2024-17280814

Кадастровый номер:

78:42:0016201:2

1	2	3	4	5
423	66537.33	122170.36	-	-
424	66535.8	122171.35	-	-
425	66534.36	122172.46	-	-
426	66533	122173.68	-	-
427	66531.75	122175.01	-	-
1	66528.9	122208.85	-	-
1	66510.65	122831.09	-	-
2	66509.26	122832.36	-	-
3	66507.99	122833.74	-	-
4	66506.83	122835.22	-	-
5	66505.8	122836.79	-	-
6	66504.91	122838.44	-	-
7	66504.15	122840.17	-	-
8	66503.55	122841.94	-	-
9	66503.09	122843.77	-	-
10	66502.78	122845.62	-	-
11	66502.63	122847.49	-	-
12	66502.64	122849.37	-	-
13	66502.8	122851.25	-	-
14	66503.11	122853.1	-	-
15	66503.58	122854.92	-	-
16	66504.2	122856.69	-	-
17	66504.96	122858.41	-	-
18	66505.87	122860.06	-	-
19	66506.91	122861.63	-	-
20	66508.29	122862.25	-	-
21	66509.72	122862.76	-	-
22	66511.19	122863.15	-	-
23	66512.69	122863.42	-	-



ДОКУМЕНТ ПОДПИСАН
ЭЛЕКТРОННОЙ ПОДПИСЬЮ

Сертификат: 00ВВ056В7401СВ38D2В3576АСDС8425108

Владелец: ФЕДЕРАЛЬНАЯ СЛУЖБА ГОСУДАРСТВЕННОЙ

РЕГИСТРАЦИИ, КАДАСТРА И КАРТОГРАФИИ

Действителен: с 27.06.2023 по 19.09.2024

полное наименование должности

инициалы, фамилия

Земельный участок

вид объекта недвижимости

Лист № 197 раздела 4.2

Всего листов раздела 4.2: 408

Всего разделов: 8

Всего листов выписки: 586

22.01.2024г. № КУВИ-001/2024-17280814

Кадастровый номер:

78:42:0016201:2

1	2	3	4	5
24	66514.2	122863.57	-	-
25	66515.73	122863.59	-	-
26	66517.18	122862.84	-	-
27	66518.7	122862.23	-	-
28	66520.28	122861.77	-	-
29	66521.89	122861.46	-	-
30	66523.52	122861.31	-	-
31	66525.16	122861.31	-	-
32	66526.79	122861.47	-	-
33	66528.39	122861.79	-	-
34	66529.97	122862.25	-	-
35	66531.49	122862.87	-	-
36	66532.18	122864.13	-	-
37	66533.01	122865.32	-	-
38	66533.95	122866.41	-	-
39	66535.01	122867.4	-	-
40	66536.16	122868.28	-	-
41	66537.4	122869.03	-	-
42	66538.7	122869.65	-	-
43	66540.07	122870.12	-	-
44	66541.47	122870.46	-	-
45	66542.91	122870.64	-	-
46	66544.35	122870.68	-	-
47	66545.8	122870.56	-	-
48	66547.22	122870.3	-	-
49	66548.6	122869.88	-	-
50	66549.94	122869.33	-	-
51	66551.21	122868.64	-	-
52	66552.4	122867.82	-	-



ДОКУМЕНТ ПОДПИСАН
ЭЛЕКТРОННОЙ ПОДПИСЬЮ

Сертификат: 00ВВ056В7401СВ38D2В3576АСDC8425108

Владелец: ФЕДЕРАЛЬНАЯ СЛУЖБА ГОСУДАРСТВЕННОЙ

РЕГИСТРАЦИИ, КАДАСТРА И КАРТОГРАФИИ

Действителен: с 27.06.2023 по 19.09.2024

полное наименование должности

инициалы, фамилия

Земельный участок

вид объекта недвижимости

Лист № 198 раздела 4.2

Всего листов раздела 4.2: 408

Всего разделов: 8

Всего листов выписки: 586

22.01.2024г. № КУВИ-001/2024-17280814

Кадастровый номер:

78:42:0016201:2

1	2	3	4	5
53	66553.5	122866.88	-	-
54	66554.5	122865.84	-	-
55	66555.38	122864.69	-	-
56	66556.14	122863.46	-	-
57	66556.77	122862.16	-	-
58	66568.46	122858.61	-	-
59	66569.19	122858.62	-	-
60	66569.91	122858.49	-	-
61	66570.59	122858.22	-	-
62	66571.2	122857.82	-	-
63	66571.72	122857.3	-	-
64	66572.13	122856.7	-	-
65	66572.42	122856.02	-	-
66	66572.56	122855.3	-	-
67	66572.56	122854.57	-	-
68	66572.41	122853.85	-	-
69	66572.13	122853.18	-	-
70	66571.72	122852.58	-	-
71	66570.94	122852.31	-	-
72	66570.24	122851.91	-	-
73	66569.61	122851.38	-	-
74	66569.1	122850.75	-	-
75	66568.71	122850.03	-	-
76	66568.46	122849.26	-	-
77	66568.35	122848.45	-	-
78	66568.4	122847.64	-	-
79	66568.6	122846.85	-	-
80	66568.94	122846.11	-	-
81	66570	122845.36	-	-



ДОКУМЕНТ ПОДПИСАН
ЭЛЕКТРОННОЙ ПОДПИСЬЮ

Сертификат: 00ВВ056В7401СВ38D2В3576АСDC8425108

Владелец: ФЕДЕРАЛЬНАЯ СЛУЖБА ГОСУДАРСТВЕННОЙ

РЕГИСТРАЦИИ, КАДАСТРА И КАРТОГРАФИИ

Действителен: с 27.06.2023 по 19.09.2024

полное наименование должности

инициалы, фамилия

Земельный участок

вид объекта недвижимости

Лист № 199 раздела 4.2

Всего листов раздела 4.2: 408

Всего разделов: 8

Всего листов выписки: 586

22.01.2024г. № КУВИ-001/2024-17280814

Кадастровый номер:

78:42:0016201:2

1	2	3	4	5
82	66570.97	122844.49	-	-
83	66571.84	122843.52	-	-
84	66572.58	122842.45	-	-
85	66573.19	122841.3	-	-
86	66573.66	122840.08	-	-
87	66573.99	122838.82	-	-
88	66574.16	122837.53	-	-
89	66574.19	122836.23	-	-
90	66574.05	122834.93	-	-
91	66573.77	122833.66	-	-
92	66573.34	122832.43	-	-
93	66572.77	122831.26	-	-
94	66572.06	122830.17	-	-
95	66571.23	122829.16	-	-
96	66570.28	122828.27	-	-
97	66569.24	122827.48	-	-
98	66568.11	122826.83	-	-
99	66566.92	122826.32	-	-
100	66565.67	122825.95	-	-
101	66564.39	122825.72	-	-
102	66563.09	122825.66	-	-
103	66559.63	122824.93	-	-
104	66556.16	122824.36	-	-
105	66552.66	122823.95	-	-
106	66549.14	122823.68	-	-
107	66545.62	122823.57	-	-
108	66542.09	122823.62	-	-
109	66538.57	122823.82	-	-
110	66535.07	122824.18	-	-



ДОКУМЕНТ ПОДПИСАН
ЭЛЕКТРОННОЙ ПОДПИСЬЮ

Сертификат: 00ВВ056В7401СВ38D2В3576АСDC8425108

Владелец: ФЕДЕРАЛЬНАЯ СЛУЖБА ГОСУДАРСТВЕННОЙ

РЕГИСТРАЦИИ, КАДАСТРА И КАРТОГРАФИИ

Действителен: с 27.06.2023 по 19.09.2024

полное наименование должности

инициалы, фамилия

Земельный участок

вид объекта недвижимости

Лист № 200 раздела 4.2

Всего листов раздела 4.2: 408

Всего разделов: 8

Всего листов выписки: 586

22.01.2024г. № КУВИ-001/2024-17280814

Кадастровый номер:

78:42:0016201:2

1	2	3	4	5
111	66531.58	122824.68	-	-
112	66528.12	122825.34	-	-
113	66524.69	122826.16	-	-
114	66521.29	122827.12	-	-
115	66517.95	122828.23	-	-
116	66514.66	122829.49	-	-
1	66510.65	122831.09	-	-
1	66936.62	122440.45	-	-
2	66942.41	122436.67	-	-
3	66938.98	122431.79	-	-
4	66933.36	122435.44	-	-
1	66936.62	122440.45	-	-
1	66647.42	123436.05	-	-
2	66648.58	123436.94	-	-
3	66649.82	123437.73	-	-
4	66651.14	123438.39	-	-
5	66652.51	123438.92	-	-
6	66653.92	123439.32	-	-
7	66655.37	123439.58	-	-
8	66656.83	123439.7	-	-
9	66658.31	123439.69	-	-
10	66660.86	123439.07	-	-
11	66663.38	123438.31	-	-
12	66665.84	123437.41	-	-
13	66668.25	123436.36	-	-
14	66670.59	123435.17	-	-
15	66672.86	123433.85	-	-
16	66675.05	123432.39	-	-
17	66677.15	123430.81	-	-



ДОКУМЕНТ ПОДПИСАН
ЭЛЕКТРОННОЙ ПОДПИСЬЮ

Сертификат: 00ВВ056В7401СВ38Д2В3576АСДС8425108

Владелец: ФЕДЕРАЛЬНАЯ СЛУЖБА ГОСУДАРСТВЕННОЙ

РЕГИСТРАЦИИ, КАДАСТРА И КАРТОГРАФИИ

Действителен: с 27.06.2023 по 19.09.2024

полное наименование должности

инициалы, фамилия

Земельный участок

вид объекта недвижимости

Лист № 201 раздела 4.2

Всего листов раздела 4.2: 408

Всего разделов: 8

Всего листов выписки: 586

22.01.2024г. № КУВИ-001/2024-17280814

Кадастровый номер:

78:42:0016201:2

1	2	3	4	5
18	66679.16	123429.12	-	-
19	66680.51	123428.09	-	-
20	66681.77	123426.94	-	-
21	66682.93	123425.69	-	-
22	66683.97	123424.34	-	-
23	66684.89	123422.91	-	-
24	66685.68	123421.4	-	-
25	66686.33	123419.83	-	-
26	66686.84	123418.2	-	-
27	66687.21	123416.54	-	-
28	66687.43	123414.85	-	-
29	66687.51	123413.15	-	-
30	66687.43	123411.45	-	-
31	66687.2	123409.76	-	-
32	66686.83	123408.1	-	-
33	66686.31	123406.48	-	-
34	66685.65	123404.91	-	-
35	66684.85	123403.4	-	-
36	66683.93	123401.97	-	-
37	66682.88	123400.63	-	-
38	66681.72	123399.38	-	-
39	66680.46	123398.24	-	-
40	66679.1	123397.22	-	-
41	66677.66	123396.32	-	-
42	66676.03	123396.88	-	-
43	66674.36	123397.3	-	-
44	66672.67	123397.59	-	-
45	66670.96	123397.74	-	-
46	66669.24	123397.74	-	-



ДОКУМЕНТ ПОДПИСАН
ЭЛЕКТРОННОЙ ПОДПИСЬЮ

Сертификат: 00ВВ056В7401СВ38D2В3576АСDС8425108

Владелец: ФЕДЕРАЛЬНАЯ СЛУЖБА ГОСУДАРСТВЕННОЙ

РЕГИСТРАЦИИ, КАДАСТРА И КАРТОГРАФИИ

Действителен: с 27.06.2023 по 19.09.2024

полное наименование должности

инициалы, фамилия

Земельный участок

вид объекта недвижимости

Лист № 202 раздела 4.2

Всего листов раздела 4.2: 408

Всего разделов: 8

Всего листов выписки: 586

22.01.2024г. № КУВИ-001/2024-17280814

Кадастровый номер:

78:42:0016201:2

1	2	3	4	5
47	66667.52	123397.61	-	-
48	66665.82	123397.34	-	-
49	66664.15	123396.92	-	-
50	66662.52	123396.37	-	-
51	66660.95	123395.7	-	-
52	66659.81	123395.1	-	-
53	66658.62	123394.64	-	-
54	66657.38	123394.32	-	-
55	66656.11	123394.15	-	-
56	66654.83	123394.13	-	-
57	66653.55	123394.25	-	-
58	66652.3	123394.53	-	-
59	66651.09	123394.95	-	-
60	66649.94	123395.51	-	-
61	66648.86	123396.2	-	-
62	66647.86	123397.01	-	-
63	66646.97	123397.93	-	-
64	66646.2	123398.95	-	-
65	66645.54	123400.05	-	-
66	66645.02	123401.22	-	-
67	66644.64	123402.44	-	-
68	66644.41	123403.7	-	-
69	66644.32	123404.98	-	-
70	66644.39	123406.26	-	-
71	66644.6	123407.52	-	-
72	66644.96	123408.75	-	-
73	66645.46	123409.93	-	-
74	66646.1	123411.04	-	-
75	66646.86	123412.08	-	-



ДОКУМЕНТ ПОДПИСАН
ЭЛЕКТРОННОЙ ПОДПИСЬЮ

Сертификат: 00ВВ056В7401СВ38D2В3576АСDС8425108

Владелец: ФЕДЕРАЛЬНАЯ СЛУЖБА ГОСУДАРСТВЕННОЙ

РЕГИСТРАЦИИ, КАДАСТРА И КАРТОГРАФИИ

Действителен: с 27.06.2023 по 19.09.2024

полное наименование должности

инициалы, фамилия

Земельный участок

вид объекта недвижимости

Лист № 203 раздела 4.2

Всего листов раздела 4.2: 408

Всего разделов: 8

Всего листов выписки: 586

22.01.2024г. № КУВИ-001/2024-17280814

Кадастровый номер:

78:42:0016201:2

1	2	3	4	5
76	66656.53	123414.79	-	-
77	66657.09	123415.71	-	-
78	66657.51	123416.7	-	-
79	66657.79	123417.75	-	-
80	66657.91	123418.82	-	-
81	66657.87	123419.9	-	-
82	66657.68	123420.97	-	-
83	66657.33	123421.99	-	-
84	66656.84	123422.96	-	-
85	66656.21	123423.84	-	-
86	66655.47	123424.62	-	-
87	66654.61	123425.29	-	-
88	66653.67	123425.82	-	-
89	66652.66	123426.21	-	-
90	66651.61	123426.45	-	-
91	66650.53	123426.54	-	-
92	66649.45	123426.47	-	-
93	66648.4	123426.24	-	-
94	66647.38	123425.87	-	-
95	66646.44	123425.35	-	-
96	66645.77	123425.25	-	-
97	66645.1	123425.29	-	-
98	66644.45	123425.46	-	-
99	66643.85	123425.76	-	-
100	66643.33	123426.18	-	-
101	66642.89	123426.68	-	-
102	66642.56	123427.27	-	-
103	66642.36	123427.91	-	-
104	66642.29	123428.58	-	-



ДОКУМЕНТ ПОДПИСАН
ЭЛЕКТРОННОЙ ПОДПИСЬЮ

Сертификат: 00ВВ056В7401СВ38D2В3576АСDС8425108

Владелец: ФЕДЕРАЛЬНАЯ СЛУЖБА ГОСУДАРСТВЕННОЙ

РЕГИСТРАЦИИ, КАДАСТРА И КАРТОГРАФИИ

Действителен: с 27.06.2023 по 19.09.2024

полное наименование должности

инициалы, фамилия

Земельный участок

вид объекта недвижимости

Лист № 204 раздела 4.2

Всего листов раздела 4.2: 408

Всего разделов: 8

Всего листов выписки: 586

22.01.2024г. № КУВИ-001/2024-17280814

Кадастровый номер:

78:42:0016201:2

1	2	3	4	5
105	66642.35	123429.24	-	-
106	66642.55	123429.89	-	-
1	66647.42	123436.05	-	-
1	68766.96	122179.86	-	-
2	68766.51	122180.52	-	-
3	68764.27	122181.61	-	-
4	68760.2	122184.52	-	-
5	68769.99	122249.42	-	-
6	68780.96	122279.76	-	-
7	68818.44	122294.69	-	-
8	68822.93	122296.7	-	-
9	68835.49	122301.91	-	-
10	68833.79	122357.49	-	-
11	68831.48	122467.92	-	-
12	68827.28	122556.68	-	-
13	68824.68	122729.58	-	-
14	68826.57	122729.55	-	-
15	68831.47	122729.81	-	-
16	68833.2	122731.56	-	-
17	68825.19	123009.12	-	-
18	68823.22	123016.45	-	-
19	68819.85	123020.25	-	-
20	68811.72	123026.1	-	-
21	68810.42	123028.19	-	-
22	68793.37	123038.92	-	-
23	68020.36	123525.56	-	-
24	68009.39	123531.8	-	-
25	67942.23	123574.07	-	-
26	67725.31	123705.02	-	-



ДОКУМЕНТ ПОДПИСАН
ЭЛЕКТРОННОЙ ПОДПИСЬЮ

Сертификат: 00ВВ056В7401СВ38Д2В3576АСДС8425108

Владелец: ФЕДЕРАЛЬНАЯ СЛУЖБА ГОСУДАРСТВЕННОЙ

РЕГИСТРАЦИИ, КАДАСТРА И КАРТОГРАФИИ

Действителен: с 27.06.2023 по 19.09.2024

полное наименование должности

инициалы, фамилия

Земельный участок

вид объекта недвижимости

Лист № 205 раздела 4.2

Всего листов раздела 4.2: 408

Всего разделов: 8

Всего листов выписки: 586

22.01.2024г. № КУВИ-001/2024-17280814

Кадастровый номер:

78:42:0016201:2

1	2	3	4	5
27	67714.94	123706.99	-	-
28	67707.35	123707.42	-	-
29	67225.59	123642.25	-	-
30	67223.23	123643.21	-	-
31	66901.32	123599.03	-	-
32	66781.82	123563.84	-	-
33	66782.24	123560.56	-	-
34	66783.4	123556.17	-	-
35	66784.29	123551.59	-	-
36	66764.61	123546.15	-	-
37	66760.47	123545.05	-	-
38	66630.67	123509.34	-	-
39	66383.35	123440.79	-	-
40	66408.93	123315	-	-
41	66438.41	123148.65	-	-
42	66440.62	123133.45	-	-
43	66413.82	122714.61	-	-
44	66413.49	122709.3	-	-
45	66398.26	122486.26	-	-
46	66394.8	122482.88	-	-
47	66393.16	122482.06	-	-
48	66395.08	122481.89	-	-
49	66397.02	122481.87	-	-
50	66398.95	122481.99	-	-
51	66400.86	122482.26	-	-
52	66402.75	122482.68	-	-
53	66404.61	122483.23	-	-
54	66406.41	122483.92	-	-
55	66408.16	122484.75	-	-



ДОКУМЕНТ ПОДПИСАН
ЭЛЕКТРОННОЙ ПОДПИСЬЮ

Сертификат: 00ВВ056В7401СВ38D2В3576АСDC8425108

Владелец: ФЕДЕРАЛЬНАЯ СЛУЖБА ГОСУДАРСТВЕННОЙ

РЕГИСТРАЦИИ, КАДАСТРА И КАРТОГРАФИИ

Действителен: с 27.06.2023 по 19.09.2024

полное наименование должности

инициалы, фамилия

Земельный участок

вид объекта недвижимости

Лист № 206 раздела 4.2

Всего листов раздела 4.2: 408

Всего разделов: 8

Всего листов выписки: 586

22.01.2024г. № КУВИ-001/2024-17280814

Кадастровый номер:

78:42:0016201:2

1	2	3	4	5
56	66409.84	122485.7	-	-
57	66411.45	122486.78	-	-
58	66412.97	122487.98	-	-
59	66414.4	122489.28	-	-
60	66415.72	122490.69	-	-
61	66416.93	122492.2	-	-
62	66418.03	122493.79	-	-
63	66419.01	122495.46	-	-
64	66419.85	122497.2	-	-
65	66420.56	122499	-	-
66	66421.14	122500.85	-	-
67	66421.58	122502.74	-	-
68	66469.13	122585.11	-	-
69	66470.33	122587.03	-	-
70	66471.66	122588.86	-	-
71	66473.11	122590.6	-	-
72	66474.69	122592.23	-	-
73	66476.36	122593.75	-	-
74	66478.14	122595.16	-	-
75	66480.01	122596.44	-	-
76	66481.97	122597.58	-	-
77	66484	122598.59	-	-
78	66486.09	122599.46	-	-
79	66488.24	122600.19	-	-
80	66490.43	122600.76	-	-
81	66492.66	122601.18	-	-
82	66494.91	122601.45	-	-
83	66497.17	122601.56	-	-
84	66499.44	122601.52	-	-



ДОКУМЕНТ ПОДПИСАН
ЭЛЕКТРОННОЙ ПОДПИСЬЮ

Сертификат: 00ВВ056В7401СВ38D2В3576АСDС8425108

Владелец: ФЕДЕРАЛЬНАЯ СЛУЖБА ГОСУДАРСТВЕННОЙ

РЕГИСТРАЦИИ, КАДАСТРА И КАРТОГРАФИИ

Действителен: с 27.06.2023 по 19.09.2024

полное наименование должности

инициалы, фамилия

Земельный участок

вид объекта недвижимости

Лист № 207 раздела 4.2

Всего листов раздела 4.2: 408

Всего разделов: 8

Всего листов выписки: 586

22.01.2024г. № КУВИ-001/2024-17280814

Кадастровый номер:

78:42:0016201:2

1	2	3	4	5
85	66501.7	122601.33	-	-
86	66503.94	122600.97	-	-
87	66506.15	122600.47	-	-
88	66508.32	122599.82	-	-
89	66510.56	122599.28	-	-
90	66512.83	122598.9	-	-
91	66515.12	122598.68	-	-
92	66517.42	122598.62	-	-
93	66519.72	122598.71	-	-
94	66522.01	122598.96	-	-
95	66524.28	122599.36	-	-
96	66526.51	122599.92	-	-
97	66528.7	122600.63	-	-
98	66530.84	122601.49	-	-
99	66532.91	122602.49	-	-
100	66534.91	122603.64	-	-
101	66536.83	122604.91	-	-
102	66538.65	122606.31	-	-
103	66540.38	122607.84	-	-
104	66541.99	122609.48	-	-
105	66543.5	122611.23	-	-
106	66546.12	122613.16	-	-
107	66548.83	122614.98	-	-
108	66551.62	122616.66	-	-
109	66554.49	122618.22	-	-
110	66557.43	122619.63	-	-
111	66560.44	122620.91	-	-
112	66563.5	122622.04	-	-
113	66566.61	122623.03	-	-



ДОКУМЕНТ ПОДПИСАН
ЭЛЕКТРОННОЙ ПОДПИСЬЮ

Сертификат: 00ВВ056В7401СВ38D2В3576АСDС8425108

Владелец: ФЕДЕРАЛЬНАЯ СЛУЖБА ГОСУДАРСТВЕННОЙ

РЕГИСТРАЦИИ, КАДАСТРА И КАРТОГРАФИИ

Действителен: с 27.06.2023 по 19.09.2024

полное наименование должности

инициалы, фамилия

Земельный участок

вид объекта недвижимости

Лист № 208 раздела 4.2

Всего листов раздела 4.2: 408

Всего разделов: 8

Всего листов выписки: 586

22.01.2024г. № КУВИ-001/2024-17280814

Кадастровый номер:

78:42:0016201:2

1	2	3	4	5
114	66569.76	122623.87	-	-
115	66572.95	122624.56	-	-
116	66576.16	122625.1	-	-
117	66579.4	122625.49	-	-
118	66582.66	122625.73	-	-
119	66585.92	122625.82	-	-
120	66589.18	122625.75	-	-
121	66592.44	122625.53	-	-
122	66593.83	122624.19	-	-
123	66595.12	122622.75	-	-
124	66596.29	122621.21	-	-
125	66597.33	122619.58	-	-
126	66598.24	122617.88	-	-
127	66599.01	122616.11	-	-
128	66599.64	122614.28	-	-
129	66600.12	122612.41	-	-
130	66600.45	122610.51	-	-
131	66600.63	122608.58	-	-
132	66600.65	122606.65	-	-
133	66600.52	122604.72	-	-
134	66600.24	122602.81	-	-
135	66599.81	122600.93	-	-
136	66599.23	122599.09	-	-
137	66598.51	122597.29	-	-
138	66597.65	122595.57	-	-
139	66596.65	122593.91	-	-
140	66595.52	122592.34	-	-
141	66594.28	122590.87	-	-
142	66592.92	122589.5	-	-



ДОКУМЕНТ ПОДПИСАН
ЭЛЕКТРОННОЙ ПОДПИСЬЮ

Сертификат: 00ВВ056В7401СВ38Д2В3576АСДС8425108

Владелец: ФЕДЕРАЛЬНАЯ СЛУЖБА ГОСУДАРСТВЕННОЙ

РЕГИСТРАЦИИ, КАДАСТРА И КАРТОГРАФИИ

Действителен: с 27.06.2023 по 19.09.2024

полное наименование должности

инициалы, фамилия

Земельный участок

вид объекта недвижимости

Лист № 209 раздела 4.2

Всего листов раздела 4.2: 408

Всего разделов: 8

Всего листов выписки: 586

22.01.2024г. № КУВИ-001/2024-17280814

Кадастровый номер:

78:42:0016201:2

1	2	3	4	5
143	66564.22	122586.38	-	-
144	66561.2	122586.2	-	-
145	66558.19	122585.88	-	-
146	66555.21	122585.41	-	-
147	66552.25	122584.8	-	-
148	66549.33	122584.03	-	-
149	66546.45	122583.13	-	-
150	66543.61	122582.08	-	-
151	66540.83	122580.89	-	-
152	66538.12	122579.57	-	-
153	66535.47	122578.11	-	-
154	66532.9	122576.53	-	-
155	66530.41	122574.82	-	-
156	66528.01	122572.99	-	-
157	66525.97	122572.24	-	-
158	66523.88	122571.65	-	-
159	66521.76	122571.21	-	-
160	66519.61	122570.92	-	-
161	66517.45	122570.78	-	-
162	66515.28	122570.8	-	-
163	66513.12	122570.97	-	-
164	66510.98	122571.3	-	-
165	66508.86	122571.77	-	-
166	66506.79	122572.4	-	-
167	66504.77	122573.18	-	-
168	66503.21	122573.45	-	-
169	66501.64	122573.58	-	-
170	66500.06	122573.57	-	-
171	66498.48	122573.42	-	-



ДОКУМЕНТ ПОДПИСАН
ЭЛЕКТРОННОЙ ПОДПИСЬЮ

Сертификат: 00ВВ056В7401СВ38D2В3576АСDC8425108

Владелец: ФЕДЕРАЛЬНАЯ СЛУЖБА ГОСУДАРСТВЕННОЙ

РЕГИСТРАЦИИ, КАДАСТРА И КАРТОГРАФИИ

Действителен: с 27.06.2023 по 19.09.2024

полное наименование должности

инициалы, фамилия

Земельный участок

вид объекта недвижимости

Лист № 210 раздела 4.2

Всего листов раздела 4.2: 408

Всего разделов: 8

Всего листов выписки: 586

22.01.2024г. № КУВИ-001/2024-17280814

Кадастровый номер:

78:42:0016201:2

1	2	3	4	5
172	66496.93	122573.13	-	-
173	66495.41	122572.7	-	-
174	66493.94	122572.13	-	-
175	66492.52	122571.44	-	-
176	66491.17	122570.62	-	-
177	66489.89	122569.69	-	-
178	66488.71	122568.64	-	-
179	66487.63	122567.49	-	-
180	66486.65	122566.25	-	-
181	66485.79	122564.93	-	-
182	66485.05	122563.53	-	-
183	66484.44	122562.08	-	-
184	66483.45	122559.28	-	-
185	66482.33	122556.53	-	-
186	66481.09	122553.84	-	-
187	66479.73	122551.2	-	-
188	66478.24	122548.64	-	-
189	66476.63	122546.14	-	-
190	66474.91	122543.73	-	-
191	66473.08	122541.4	-	-
192	66471.14	122539.15	-	-
193	66469.1	122537	-	-
194	66466.96	122534.95	-	-
195	66464.73	122533	-	-
196	66440.33	122513.12	-	-
197	66438.44	122511.69	-	-
198	66436.64	122510.16	-	-
199	66434.94	122508.53	-	-
200	66433.33	122506.81	-	-



ДОКУМЕНТ ПОДПИСАН
ЭЛЕКТРОННОЙ ПОДПИСЬЮ

Сертификат: 00ВВ056В7401СВ38D2В3576АСDС8425108

Владелец: ФЕДЕРАЛЬНАЯ СЛУЖБА ГОСУДАРСТВЕННОЙ

РЕГИСТРАЦИИ, КАДАСТРА И КАРТОГРАФИИ

Действителен: с 27.06.2023 по 19.09.2024

полное наименование должности

инициалы, фамилия

Земельный участок

вид объекта недвижимости

Лист № 211 раздела 4.2

Всего листов раздела 4.2: 408

Всего разделов: 8

Всего листов выписки: 586

22.01.2024г. № КУВИ-001/2024-17280814

Кадастровый номер:

78:42:0016201:2

1	2	3	4	5
201	66431.82	122504.99	-	-
202	66430.42	122503.09	-	-
203	66429.14	122501.11	-	-
204	66427.97	122499.06	-	-
205	66426.92	122496.95	-	-
206	66426	122494.78	-	-
207	66425.25	122492.81	-	-
208	66424.37	122490.9	-	-
209	66423.35	122489.06	-	-
210	66422.21	122487.3	-	-
211	66420.95	122485.62	-	-
212	66419.57	122484.03	-	-
213	66418.08	122482.55	-	-
214	66416.49	122481.17	-	-
215	66414.81	122479.91	-	-
216	66413.05	122478.77	-	-
217	66411.2	122477.76	-	-
218	66409.29	122476.88	-	-
219	66407.33	122476.14	-	-
220	66405.32	122475.54	-	-
221	66392.83	122477.23	-	-
222	66393.2	122476.51	-	-
223	66394.94	122475.18	-	-
224	66396.73	122473.36	-	-
225	66392.67	122399.72	-	-
226	66391.77	122388.79	-	-
227	66386.42	122326.51	-	-
228	66385.17	122309.49	-	-
229	66384.99	122294.79	-	-



ДОКУМЕНТ ПОДПИСАН
ЭЛЕКТРОННОЙ ПОДПИСЬЮ

Сертификат: 00ВВ056В7401СВ38D2В3576АСDC8425108

Владелец: ФЕДЕРАЛЬНАЯ СЛУЖБА ГОСУДАРСТВЕННОЙ

РЕГИСТРАЦИИ, КАДАСТРА И КАРТОГРАФИИ

Действителен: с 27.06.2023 по 19.09.2024

полное наименование должности

инициалы, фамилия

Земельный участок

вид объекта недвижимости

Лист № 212 раздела 4.2

Всего листов раздела 4.2: 408

Всего разделов: 8

Всего листов выписки: 586

22.01.2024г. № КУВИ-001/2024-17280814

Кадастровый номер:

78:42:0016201:2

1	2	3	4	5
230	66401.62	122153.01	-	-
231	66402.29	122148.12	-	-
232	66405.6	122108.93	-	-
233	66420.72	121986.92	-	-
234	66425.97	121978.8	-	-
235	66428.58	121961.31	-	-
236	66421.59	121954.38	-	-
237	66419.87	121932.4	-	-
238	66417.02	121920.39	-	-
239	66415.21	121910.38	-	-
240	66411.33	121904.1	-	-
241	66403.16	121886.43	-	-
242	66397.35	121875.49	-	-
243	66377.17	121843.93	-	-
244	66367.74	121826.98	-	-
245	66356.1	121794.73	-	-
246	66355.58	121792.36	-	-
247	66350.01	121732.16	-	-
248	66350.1	121728.43	-	-
249	66354.26	121701.55	-	-
250	66360.82	121698.96	-	-
251	66350.72	121646.64	-	-
252	66349.69	121640.62	-	-
253	66346.17	121619.24	-	-
254	66345.6	121615.87	-	-
255	66342.08	121616.43	-	-
256	66340.69	121616.22	-	-
257	66339.64	121614.71	-	-
258	66334.67	121587.66	-	-



ДОКУМЕНТ ПОДПИСАН
ЭЛЕКТРОННОЙ ПОДПИСЬЮ

Сертификат: 00ВВ056В7401СВ38Д2В3576АСДС8425108

Владелец: ФЕДЕРАЛЬНАЯ СЛУЖБА ГОСУДАРСТВЕННОЙ

РЕГИСТРАЦИИ, КАДАСТРА И КАРТОГРАФИИ

Действителен: с 27.06.2023 по 19.09.2024

полное наименование должности

инициалы, фамилия

Земельный участок

вид объекта недвижимости

Лист № 213 раздела 4.2

Всего листов раздела 4.2: 408

Всего разделов: 8

Всего листов выписки: 586

22.01.2024г. № КУВИ-001/2024-17280814

Кадастровый номер:

78:42:0016201:2

1	2	3	4	5
259	66332.24	121588.1	-	-
260	66329.99	121575.31	-	-
261	66332.51	121574.89	-	-
262	66329.82	121558.34	-	-
263	66330.14	121556.54	-	-
264	66331.31	121555.91	-	-
265	66333.52	121555.58	-	-
266	66332.71	121553.6	-	-
267	66316.76	121528.95	-	-
268	66296.76	121501.48	-	-
269	66293.05	121495.11	-	-
270	66290.05	121491.28	-	-
271	66288.8	121489.18	-	-
272	66278.69	121490.39	-	-
273	66290.68	121485.17	-	-
274	66314.62	121475.69	-	-
275	66323.43	121471.63	-	-
276	66336.39	121464.35	-	-
277	66351.55	121456.22	-	-
278	66366.96	121447.83	-	-
279	66376.12	121446.72	-	-
280	66433.75	121452.61	-	-
281	66439.28	121448.78	-	-
282	66446.74	121444.05	-	-
283	66462.96	121431.59	-	-
284	66486.73	121431.39	-	-
285	66494.87	121439.61	-	-
286	66491.5	121460.26	-	-
287	66491.37	121464.88	-	-



ДОКУМЕНТ ПОДПИСАН
ЭЛЕКТРОННОЙ ПОДПИСЬЮ

Сертификат: 00ВВ056В7401СВ38Д2В3576АСДС8425108

Владелец: ФЕДЕРАЛЬНАЯ СЛУЖБА ГОСУДАРСТВЕННОЙ

РЕГИСТРАЦИИ, КАДАСТРА И КАРТОГРАФИИ

Действителен: с 27.06.2023 по 19.09.2024

полное наименование должности

инициалы, фамилия

Земельный участок

вид объекта недвижимости

Лист № 214 раздела 4.2

Всего листов раздела 4.2: 408

Всего разделов: 8

Всего листов выписки: 586

22.01.2024г. № КУВИ-001/2024-17280814

Кадастровый номер:

78:42:0016201:2

1	2	3	4	5
288	66496.35	121474.35	-	-
289	66508.26	121486.53	-	-
290	66525.18	121492.1	-	-
291	66553.54	121500.11	-	-
292	66566.14	121496.54	-	-
293	66579.28	121503.7	-	-
294	66592.89	121516.17	-	-
295	66603.91	121539	-	-
296	66613.83	121586.15	-	-
297	66639.09	121662.34	-	-
298	66670.2	121705.99	-	-
299	66680.79	121707.79	-	-
300	66737.3	121703.96	-	-
301	66759.86	121720.18	-	-
302	66763.36	121730.28	-	-
303	66734.3	121776.57	-	-
304	66706.71	121805.44	-	-
305	66693.54	121825.94	-	-
306	66694.95	121834.71	-	-
307	66708.15	121845.35	-	-
308	66734.75	121847.77	-	-
309	66783.27	121850.16	-	-
310	66814.96	121869.33	-	-
311	66838.46	121895.84	-	-
312	66858.13	121903.59	-	-
313	66879.21	121902.95	-	-
314	66917.85	121893.54	-	-
315	66960.08	121889.82	-	-
316	67000.02	121897.09	-	-



ДОКУМЕНТ ПОДПИСАН
ЭЛЕКТРОННОЙ ПОДПИСЬЮ

Сертификат: 00ВВ056В7401СВ38D2В3576АСDС8425108

Владелец: ФЕДЕРАЛЬНАЯ СЛУЖБА ГОСУДАРСТВЕННОЙ

РЕГИСТРАЦИИ, КАДАСТРА И КАРТОГРАФИИ

Действителен: с 27.06.2023 по 19.09.2024

полное наименование должности

инициалы, фамилия

Земельный участок

вид объекта недвижимости

Лист № 215 раздела 4.2

Всего листов раздела 4.2: 408

Всего разделов: 8

Всего листов выписки: 586

22.01.2024г. № КУВИ-001/2024-17280814

Кадастровый номер:

78:42:0016201:2

1	2	3	4	5
317	67006.54	121900.02	-	-
318	67016.1	121900.03	-	-
319	67029.84	121894.81	-	-
320	67059.13	121880.15	-	-
321	67078.86	121867.94	-	-
322	67100.48	121876.11	-	-
323	67110.36	121881.45	-	-
324	67120.61	121882.15	-	-
325	67131.03	121885.84	-	-
326	67146.15	121896.05	-	-
327	67187.91	121928.61	-	-
328	67205.14	121948.18	-	-
329	67219.57	121974.82	-	-
330	67234.76	122016.12	-	-
331	67244.41	122043.89	-	-
332	67279.04	122086.96	-	-
333	67277.57	122097.21	-	-
334	67271.85	122116.96	-	-
335	67266.14	122128.85	-	-
336	67259.51	122137.56	-	-
337	67247.89	122147.26	-	-
338	67248.17	122147.67	-	-
339	67259.88	122137.91	-	-
340	67266.57	122129.11	-	-
341	67272.31	122117.13	-	-
342	67278.09	122097.22	-	-
343	67282.7	122097.29	-	-
344	67309.51	122078.19	-	-
345	67320.11	122068.04	-	-



ДОКУМЕНТ ПОДПИСАН
ЭЛЕКТРОННОЙ ПОДПИСЬЮ

Сертификат: 00ВВ056В7401СВ38D2В3576АСDC8425108

Владелец: ФЕДЕРАЛЬНАЯ СЛУЖБА ГОСУДАРСТВЕННОЙ

РЕГИСТРАЦИИ, КАДАСТРА И КАРТОГРАФИИ

Действителен: с 27.06.2023 по 19.09.2024

полное наименование должности

инициалы, фамилия

Земельный участок

вид объекта недвижимости

Лист № 216 раздела 4.2

Всего листов раздела 4.2: 408

Всего разделов: 8

Всего листов выписки: 586

22.01.2024г. № КУВИ-001/2024-17280814

Кадастровый номер:

78:42:0016201:2

1	2	3	4	5
346	67328.82	122069.21	-	-
347	67332.06	122071.33	-	-
348	67349.26	122072.65	-	-
349	67360.11	122067.06	-	-
350	67372.81	122070.15	-	-
351	67385.04	122076.48	-	-
352	67402.08	122089.09	-	-
353	67436.92	122104.78	-	-
354	67455.02	122121.9	-	-
355	67466.14	122144.58	-	-
356	67482.46	122163.39	-	-
357	67501.08	122176.52	-	-
358	67514.12	122178.09	-	-
359	67552.85	122167.82	-	-
360	67591.92	122163.13	-	-
361	67600.62	122156.91	-	-
362	67606.58	122160.1	-	-
363	67631.38	122158.07	-	-
364	67646.14	122156.42	-	-
365	67674.01	122172.98	-	-
366	67679.87	122181.14	-	-
367	67684.41	122193.33	-	-
368	67706.12	122217.59	-	-
369	67736.98	122232.64	-	-
370	67777.08	122248.47	-	-
371	67792.83	122260.08	-	-
372	67822.07	122270.06	-	-
373	67862.39	122281.78	-	-
374	67891.3	122295.5	-	-



ДОКУМЕНТ ПОДПИСАН
ЭЛЕКТРОННОЙ ПОДПИСЬЮ

Сертификат: 00ВВ056В7401СВ38D2В3576АСDC8425108

Владелец: ФЕДЕРАЛЬНАЯ СЛУЖБА ГОСУДАРСТВЕННОЙ

РЕГИСТРАЦИИ, КАДАСТРА И КАРТОГРАФИИ

Действителен: с 27.06.2023 по 19.09.2024

полное наименование должности

инициалы, фамилия

Земельный участок

вид объекта недвижимости

Лист № 217 раздела 4.2

Всего листов раздела 4.2: 408

Всего разделов: 8

Всего листов выписки: 586

22.01.2024г. № КУВИ-001/2024-17280814

Кадастровый номер:

78:42:0016201:2

1	2	3	4	5
375	67918.7	122302.8	-	-
376	67933.2	122304.5	-	-
377	67968.44	122309.62	-	-
378	68000.01	122312.84	-	-
379	68022.74	122313.54	-	-
380	68069.5	122307.32	-	-
381	68112.54	122281.76	-	-
382	68142.15	122270.04	-	-
383	68166.95	122261.71	-	-
384	68224.36	122241.54	-	-
385	68243.4	122232.76	-	-
386	68278.89	122219.84	-	-
387	68306.68	122212.89	-	-
388	68316.05	122204.13	-	-
389	68335.46	122211.97	-	-
390	68352.21	122217.05	-	-
391	68389.52	122204.25	-	-
392	68409.75	122203.76	-	-
393	68437.15	122207.15	-	-
394	68463.95	122203.56	-	-
395	68480.12	122203.53	-	-
396	68510.85	122197.25	-	-
397	68537.06	122195.91	-	-
398	68580.5	122195.08	-	-
399	68607.11	122191.73	-	-
400	68626.86	122192.24	-	-
401	68647.48	122189.07	-	-
402	68656.63	122186.86	-	-
403	68691.54	122186.41	-	-



ДОКУМЕНТ ПОДПИСАН
ЭЛЕКТРОННОЙ ПОДПИСЬЮ

Сертификат: 00ВВ056В7401СВ38D2В3576АСDС8425108

Владелец: ФЕДЕРАЛЬНАЯ СЛУЖБА ГОСУДАРСТВЕННОЙ

РЕГИСТРАЦИИ, КАДАСТРА И КАРТОГРАФИИ

Действителен: с 27.06.2023 по 19.09.2024

полное наименование должности

инициалы, фамилия

Земельный участок

вид объекта недвижимости

Лист № 218 раздела 4.2

Всего листов раздела 4.2: 408

Всего разделов: 8

Всего листов выписки: 586

22.01.2024г. № КУВИ-001/2024-17280814

Кадастровый номер:

78:42:0016201:2

1	2	3	4	5
404	68703.85	122182.94	-	-
405	68716.09	122183.24	-	-
406	68739.75	122180.71	-	-
1	68766.96	122179.86	-	-



ДОКУМЕНТ ПОДПИСАН
ЭЛЕКТРОННОЙ ПОДПИСЬЮ

Сертификат: 00ВВ056В7401СВ38D2В3576АСDС8425108

Владелец: ФЕДЕРАЛЬНАЯ СЛУЖБА ГОСУДАРСТВЕННОЙ

РЕГИСТРАЦИИ, КАДАСТРА И КАРТОГРАФИИ

Действителен: с 27.06.2023 по 19.09.2024

полное наименование должности

инициалы, фамилия

Земельный участок

вид объекта недвижимости

Лист № 219 раздела 4.2

Всего листов раздела 4.2: 408

Всего разделов: 8

Всего листов выписки: 586

22.01.2024г. № КУВИ-001/2024-17280814

Кадастровый номер:

78:42:0016201:2

Сведения о характерных точках границы части (частей) земельного участка

Учетный номер части: 78:42:0016201:2/63

Система координат СК-1964

Номер точки	Координаты, м		Описание закрепления на местности	Средняя квадратичная погрешность определения координат характерных точек границ земельного участка, м
	X	Y		
1	2	3	4	5
1	66396.73	122473.36	-	-
2	66394.94	122475.18	-	-
3	66393.2	122476.51	-	-
4	66392.83	122477.23	-	-
5	66397.05	122476.66	-	-
6	66396.17	122463.27	-	-
1	66396.73	122473.36	-	-



ДОКУМЕНТ ПОДПИСАН
ЭЛЕКТРОННОЙ ПОДПИСЬЮ

Сертификат: 00ВВ056В7401СВ38D2В3576АСDС8425108

Владелец: ФЕДЕРАЛЬНАЯ СЛУЖБА ГОСУДАРСТВЕННОЙ
РЕГИСТРАЦИИ, КАДАСТРА И КАРТОГРАФИИ
Действителен: с 27.06.2023 по 19.09.2024

полное наименование должности

инициалы, фамилия

Земельный участок

вид объекта недвижимости

Лист № 220 раздела 4.2

Всего листов раздела 4.2: 408

Всего разделов: 8

Всего листов выписки: 586

22.01.2024г. № КУВИ-001/2024-17280814

Кадастровый номер:

78:42:0016201:2

Сведения о характерных точках границы части (частей) земельного участка

Учетный номер части: 78:42:0016201:2/64

Система координат

Номер точки	Координаты, м		Описание закрепления на местности	Средняя квадратичная погрешность определения координат характерных точек границ земельного участка, м
	X	Y		
1	2	3	4	5
1	66393.16	122482.06	-	-
2	66394.58	122481.92	-	-
3	66396.01	122481.86	-	-
4	66397.45	122481.88	-	-
5	66397.65	122485.66	-	-
6	66394.8	122482.88	-	-
1	66393.16	122482.06	-	-



ДОКУМЕНТ ПОДПИСАН
ЭЛЕКТРОННОЙ ПОДПИСЬЮ

Сертификат: 00ВВ056В7401СВ38D2В3576АСDС8425108

Владелец: ФЕДЕРАЛЬНАЯ СЛУЖБА ГОСУДАРСТВЕННОЙ

РЕГИСТРАЦИИ, КАДАСТРА И КАРТОГРАФИИ

Действителен: с 27.06.2023 по 19.09.2024

полное наименование должности

инициалы, фамилия

Земельный участок

вид объекта недвижимости

Лист № 221 раздела 4.2

Всего листов раздела 4.2: 408

Всего разделов: 8

Всего листов выписки: 586

22.01.2024г. № КУВИ-001/2024-17280814

Кадастровый номер:

78:42:0016201:2

Сведения о характерных точках границы части (частей) земельного участка

Учетный номер части: 78:42:0016201:2/65

Система координат СК-1964

Номер точки	Координаты, м		Описание закрепления на местности	Средняя квадратичная погрешность определения координат характерных точек границ земельного участка, м
	X	Y		
1	2	3	4	5
1	68766.96	122179.86	-	-
2	68766.51	122180.52	-	-
3	68764.27	122181.61	-	-
4	68760.2	122184.52	-	-
5	68759.53	122180.09	-	-
1	68766.96	122179.86	-	-



ДОКУМЕНТ ПОДПИСАН
ЭЛЕКТРОННОЙ ПОДПИСЬЮ

Сертификат: 00ВВ056В7401СВ38D2В3576АСDС8425108

Владелец: ФЕДЕРАЛЬНАЯ СЛУЖБА ГОСУДАРСТВЕННОЙ
РЕГИСТРАЦИИ, КАДАСТРА И КАРТОГРАФИИ
Действителен: с 27.06.2023 по 19.09.2024

полное наименование должности

инициалы, фамилия

Земельный участок

вид объекта недвижимости

Лист № 222 раздела 4.2

Всего листов раздела 4.2: 408

Всего разделов: 8

Всего листов выписки: 586

22.01.2024г. № КУВИ-001/2024-17280814

Кадастровый номер:

78:42:0016201:2

Сведения о характерных точках границы части (частей) земельного участка

Учетный номер части: 78:42:0016201:2/66

Система координат СК-1964

Номер точки	Координаты, м		Описание закрепления на местности	Средняя квадратичная погрешность определения координат характерных точек границ земельного участка, м
	X	Y		
1	2	3	4	5
1	68793.37	123038.92	-	-
2	68800.42	123034.49	-	-
3	68790.93	123035.01	-	-
4	68776.48	123046.36	-	-
5	68761.86	123057.16	-	-
6	68719.45	123084.42	-	-
7	68667.07	123118.1	-	-
8	68667.22	123118.33	-	-
1	68793.37	123038.92	-	-
1	68020.36	123525.56	-	-
2	68020.18	123525.23	-	-
3	68000.52	123536.63	-	-
4	67941.36	123572.87	-	-
5	67887.57	123605.06	-	-
6	67803.78	123657.04	-	-
7	67747.91	123690.99	-	-
8	67730.16	123701.65	-	-
9	67721.62	123705.72	-	-
10	67725.31	123705.02	-	-
11	67942.23	123574.07	-	-
12	68009.39	123531.8	-	-
1	68020.36	123525.56	-	-



ДОКУМЕНТ ПОДПИСАН
ЭЛЕКТРОННОЙ ПОДПИСЬЮ

Сертификат: 00ВВ056В7401СВ38D2В3576АСDC8425108

Владелец: ФЕДЕРАЛЬНАЯ СЛУЖБА ГОСУДАРСТВЕННОЙ

РЕГИСТРАЦИИ, КАДАСТРА И КАРТОГРАФИИ

Действителен: с 27.06.2023 по 19.09.2024

полное наименование должности

инициалы, фамилия

Земельный участок

вид объекта недвижимости

Лист № 223 раздела 4.2

Всего листов раздела 4.2: 408

Всего разделов: 8

Всего листов выписки: 586

22.01.2024г. № КУВИ-001/2024-17280814

Кадастровый номер:

78:42:0016201:2

Сведения о характерных точках границы части (частей) земельного участка

Учетный номер части: 78:42:0016201:2/67

Система координат СК-1964

Номер точки	Координаты, м		Описание закрепления на местности	Средняя квадратичная погрешность определения координат характерных точек границ земельного участка, м
	X	Y		
1	2	3	4	5
1	68744.19	122201.24	-	-
2	68744.42	122201.7	-	-
3	68764.11	122228.58	-	-
4	68765.49	122235.06	-	-
5	68760.4	122237.84	-	-
6	68750.9	122235.76	-	-
7	68730.52	122211.2	-	-
8	68730.52	122204.25	-	-
1	68744.19	122201.24	-	-
1	66488.12	121432.8	-	-
2	66481.68	121431.43	-	-
3	66471.85	121431.52	-	-
4	66459.37	121434.34	-	-
5	66446.74	121444.05	-	-
6	66444.46	121445.5	-	-
7	66439.47	121450.76	-	-
8	66433.18	121455.33	-	-
9	66414.39	121455.46	-	-
10	66374.17	121448.65	-	-
11	66363.33	121450.56	-	-
12	66331.61	121467.04	-	-
13	66323.43	121471.63	-	-
14	66314.62	121475.69	-	-
15	66295.97	121483.08	-	-



ДОКУМЕНТ ПОДПИСАН
ЭЛЕКТРОННОЙ ПОДПИСЬЮ

Сертификат: 00ВВ056В7401СВ38D2В3576АСDС8425108

Владелец: ФЕДЕРАЛЬНАЯ СЛУЖБА ГОСУДАРСТВЕННОЙ

РЕГИСТРАЦИИ, КАДАСТРА И КАРТОГРАФИИ

Действителен: с 27.06.2023 по 19.09.2024

полное наименование должности

инициалы, фамилия

Земельный участок

вид объекта недвижимости

Лист № 224 раздела 4.2

Всего листов раздела 4.2: 408

Всего разделов: 8

Всего листов выписки: 586

22.01.2024г. № КУВИ-001/2024-17280814

Кадастровый номер:

78:42:0016201:2

1	2	3	4	5
16	66279.47	121490.3	-	-
17	66288.8	121489.18	-	-
18	66290.05	121491.28	-	-
19	66293.05	121495.11	-	-
20	66296.76	121501.48	-	-
21	66316.76	121528.95	-	-
22	66332.71	121553.6	-	-
23	66333.52	121555.58	-	-
24	66331.31	121555.91	-	-
25	66330.14	121556.54	-	-
26	66329.82	121558.34	-	-
27	66332.51	121574.89	-	-
28	66329.99	121575.31	-	-
29	66332.24	121588.1	-	-
30	66334.67	121587.66	-	-
31	66339.64	121614.71	-	-
32	66340.69	121616.22	-	-
33	66342.08	121616.43	-	-
34	66345.6	121615.87	-	-
35	66346.17	121619.24	-	-
36	66349.69	121640.62	-	-
37	66350.72	121646.64	-	-
38	66351.89	121652.68	-	-
39	66354.74	121641.6	-	-
40	66356.94	121627.76	-	-
41	66357.03	121611.25	-	-
42	66365.14	121595.17	-	-
43	66370.17	121582.53	-	-
44	66372.37	121574.56	-	-



ДОКУМЕНТ ПОДПИСАН
ЭЛЕКТРОННОЙ ПОДПИСЬЮ

Сертификат: 00ВВ056В7401СВ38Д2В3576АСДС8425108

Владелец: ФЕДЕРАЛЬНАЯ СЛУЖБА ГОСУДАРСТВЕННОЙ

РЕГИСТРАЦИИ, КАДАСТРА И КАРТОГРАФИИ

Действителен: с 27.06.2023 по 19.09.2024

полное наименование должности

инициалы, фамилия

Земельный участок

вид объекта недвижимости

Лист № 225 раздела 4.2

Всего листов раздела 4.2: 408

Всего разделов: 8

Всего листов выписки: 586

22.01.2024г. № КУВИ-001/2024-17280814

Кадастровый номер:

78:42:0016201:2

1	2	3	4	5
45	66374.76	121558.22	-	-
46	66385.12	121551.93	-	-
47	66409.26	121555.33	-	-
48	66432.81	121555.34	-	-
49	66443.85	121565.46	-	-
50	66450.53	121570.32	-	-
51	66465.32	121578.89	-	-
52	66480.42	121585.58	-	-
53	66512.63	121597.54	-	-
54	66521.61	121634.76	-	-
55	66539.17	121683.6	-	-
56	66548.57	121705.64	-	-
57	66562.39	121729.95	-	-
58	66578.5	121753.11	-	-
59	66585.76	121762.32	-	-
60	66599.65	121776.45	-	-
61	66601.74	121784.72	-	-
62	66598.83	121792.45	-	-
63	66594.98	121808.51	-	-
64	66593.42	121819.1	-	-
65	66592.91	121835.61	-	-
66	66595.13	121851.98	-	-
67	66597.24	121859.97	-	-
68	66603.52	121876.43	-	-
69	66611.21	121891.05	-	-
70	66615.93	121897.83	-	-
71	66626.97	121910.11	-	-
72	66647.95	121926.96	-	-
73	66662.27	121935.18	-	-



ДОКУМЕНТ ПОДПИСАН
ЭЛЕКТРОННОЙ ПОДПИСЬЮ

Сертификат: 00ВВ056В7401СВ38D2В3576АСDC8425108

Владелец: ФЕДЕРАЛЬНАЯ СЛУЖБА ГОСУДАРСТВЕННОЙ

РЕГИСТРАЦИИ, КАДАСТРА И КАРТОГРАФИИ

Действителен: с 27.06.2023 по 19.09.2024

полное наименование должности

инициалы, фамилия

Земельный участок

вид объекта недвижимости

Лист № 226 раздела 4.2

Всего листов раздела 4.2: 408

Всего разделов: 8

Всего листов выписки: 586

22.01.2024г. № КУВИ-001/2024-17280814

Кадастровый номер:

78:42:0016201:2

1	2	3	4	5
74	66677.76	121940.92	-	-
75	66698.79	121946.66	-	-
76	66715.15	121948.91	-	-
77	66738.31	121948.58	-	-
78	66753.63	121952.8	-	-
79	66774.88	121973.23	-	-
80	66781.58	121978.08	-	-
81	66796.06	121986.02	-	-
82	66813.72	121993.89	-	-
83	66827.58	121998.88	-	-
84	66835.63	122000.77	-	-
85	66856.16	122003.3	-	-
86	66880.95	122003.5	-	-
87	66895.64	122001.98	-	-
88	66938.34	121991.31	-	-
89	66952.44	121989.6	-	-
90	66962.11	121990.56	-	-
91	66978.51	121996.32	-	-
92	66986.58	121998.11	-	-
93	67003.03	121999.66	-	-
94	67020.07	121999.16	-	-
95	67036.38	121996.54	-	-
96	67055.42	121991.84	-	-
97	67069.06	121987.41	-	-
98	67086.66	121979.82	-	-
99	67092.64	121980.04	-	-
100	67121.01	122001.05	-	-
101	67125.88	122007.59	-	-
102	67127.92	122011.52	-	-



ДОКУМЕНТ ПОДПИСАН
ЭЛЕКТРОННОЙ ПОДПИСЬЮ

Сертификат: 00ВВ056В7401СВ38D2В3576АСDC8425108

Владелец: ФЕДЕРАЛЬНАЯ СЛУЖБА ГОСУДАРСТВЕННОЙ

РЕГИСТРАЦИИ, КАДАСТРА И КАРТОГРАФИИ

Действителен: с 27.06.2023 по 19.09.2024

полное наименование должности

инициалы, фамилия

Земельный участок

вид объекта недвижимости

Лист № 227 раздела 4.2

Всего листов раздела 4.2: 408

Всего разделов: 8

Всего листов выписки: 586

22.01.2024г. № КУВИ-001/2024-17280814

Кадастровый номер:

78:42:0016201:2

1	2	3	4	5
103	67131.45	122027.73	-	-
104	67134.07	122035.57	-	-
105	67141.2	122050.46	-	-
106	67147.7	122071.34	-	-
107	67152.82	122083.33	-	-
108	67158.76	122094.36	-	-
109	67167.21	122107.2	-	-
110	67180.84	122124.62	-	-
111	67186.53	122140.12	-	-
112	67194.69	122154.48	-	-
113	67199.92	122160.91	-	-
114	67207.53	122158.39	-	-
115	67209.29	122157.7	-	-
116	67211.1	122157.14	-	-
117	67212.94	122156.73	-	-
118	67214.82	122156.47	-	-
119	67216.7	122156.35	-	-
120	67218.59	122156.37	-	-
121	67220.48	122156.54	-	-
122	67222.34	122156.86	-	-
123	67224.18	122157.32	-	-
124	67225.97	122157.92	-	-
125	67227.72	122158.66	-	-
126	67228.51	122158.99	-	-
127	67229.24	122159.44	-	-
128	67229.89	122160.01	-	-
129	67230.33	122160.55	-	-
130	67232.72	122160.5	-	-
131	67233.12	122160.98	-	-



ДОКУМЕНТ ПОДПИСАН
ЭЛЕКТРОННОЙ ПОДПИСЬЮ

Сертификат: 00ВВ056В7401СВ38D2В3576АСDC8425108

Владелец: ФЕДЕРАЛЬНАЯ СЛУЖБА ГОСУДАРСТВЕННОЙ

РЕГИСТРАЦИИ, КАДАСТРА И КАРТОГРАФИИ

Действителен: с 27.06.2023 по 19.09.2024

полное наименование должности

инициалы, фамилия

Земельный участок

вид объекта недвижимости

Лист № 228 раздела 4.2

Всего листов раздела 4.2: 408

Всего разделов: 8

Всего листов выписки: 586

22.01.2024г. № КУВИ-001/2024-17280814

Кадастровый номер:

78:42:0016201:2

1	2	3	4	5
132	67233.02	122164.59	-	-
133	67229.58	122170.28	-	-
134	67224.09	122172.4	-	-
135	67214.11	122175.11	-	-
136	67213.95	122175.16	-	-
137	67224.32	122182.89	-	-
138	67231.5	122186.97	-	-
139	67246.76	122193.29	-	-
140	67254.73	122195.48	-	-
141	67271.07	122197.86	-	-
142	67287.59	122197.51	-	-
143	67303.82	122194.46	-	-
144	67311.69	122191.93	-	-
145	67328.95	122184.07	-	-
146	67343.29	122175.87	-	-
147	67350.44	122174.73	-	-
148	67360.9	122180.27	-	-
149	67378.07	122192.79	-	-
150	67396.63	122219.2	-	-
151	67412.86	122236.71	-	-
152	67419.74	122242.89	-	-
153	67436.64	122255.75	-	-
154	67452.84	122264.9	-	-
155	67465.68	122270.84	-	-
156	67476.92	122274.47	-	-
157	67493.11	122277.69	-	-
158	67516.61	122278.43	-	-
159	67532.88	122276.25	-	-
160	67578.86	122266.2	-	-



ДОКУМЕНТ ПОДПИСАН
ЭЛЕКТРОННОЙ ПОДПИСЬЮ

Сертификат: 00ВВ056В7401СВ38Д2В3576АСДС8425108

Владелец: ФЕДЕРАЛЬНАЯ СЛУЖБА ГОСУДАРСТВЕННОЙ

РЕГИСТРАЦИИ, КАДАСТРА И КАРТОГРАФИИ

Действителен: с 27.06.2023 по 19.09.2024

полное наименование должности

инициалы, фамилия

Земельный участок

вид объекта недвижимости

Лист № 229 раздела 4.2

Всего листов раздела 4.2: 408

Всего разделов: 8

Всего листов выписки: 586

22.01.2024г. № КУВИ-001/2024-17280814

Кадастровый номер:

78:42:0016201:2

1	2	3	4	5
161	67604.53	122263.06	-	-
162	67612.55	122265.02	-	-
163	67634.7	122288.42	-	-
164	67645.21	122296.9	-	-
165	67662	122308.44	-	-
166	67699.02	122326.43	-	-
167	67725.27	122336.3	-	-
168	67741.51	122346.8	-	-
169	67758.89	122355.84	-	-
170	67795.97	122369.01	-	-
171	67832.71	122378.63	-	-
172	67854.12	122388.46	-	-
173	67878.15	122397.04	-	-
174	67888.06	122399.92	-	-
175	67906.18	122403.28	-	-
176	67921.75	122404.7	-	-
177	67969.33	122412.06	-	-
178	67993.96	122414.42	-	-
179	68021.99	122412.77	-	-
180	68073.17	122404.82	-	-
181	68085.6	122402.04	-	-
182	68103.88	122396.46	-	-
183	68126.5	122387	-	-
184	68157.64	122370.62	-	-
185	68237.23	122341.2	-	-
186	68258.29	122334.96	-	-
187	68271.31	122329.16	-	-
188	68289.07	122319.79	-	-
189	68304.55	122314.65	-	-



ДОКУМЕНТ ПОДПИСАН
ЭЛЕКТРОННОЙ ПОДПИСЬЮ

Сертификат: 00ВВ056В7401СВ38Д2В3576АСДС8425108

Владелец: ФЕДЕРАЛЬНАЯ СЛУЖБА ГОСУДАРСТВЕННОЙ

РЕГИСТРАЦИИ, КАДАСТРА И КАРТОГРАФИИ

Действителен: с 27.06.2023 по 19.09.2024

полное наименование должности

инициалы, фамилия

Земельный участок

вид объекта недвижимости

Лист № 230 раздела 4.2

Всего листов раздела 4.2: 408

Всего разделов: 8

Всего листов выписки: 586

22.01.2024г. № КУВИ-001/2024-17280814

Кадастровый номер:

78:42:0016201:2

1	2	3	4	5
190	68317.16	122311.54	-	-
191	68330.96	122310.48	-	-
192	68363.95	122313.25	-	-
193	68372.21	122313.13	-	-
194	68388.57	122310.85	-	-
195	68410.37	122305.31	-	-
196	68425.95	122307.02	-	-
197	68442.58	122307.05	-	-
198	68493.4	122301.07	-	-
199	68516.58	122297.13	-	-
200	68540.73	122291.29	-	-
201	68582.77	122293.59	-	-
202	68615.24	122292.56	-	-
203	68655.89	122288.8	-	-
204	68668.39	122286.46	-	-
205	68686.15	122287.2	-	-
206	68694.41	122286.8	-	-
207	68723.46	122281.73	-	-
208	68756.2	122279.31	-	-
209	68778.1	122280.38	-	-
210	68781.57	122280	-	-
211	68780.96	122279.76	-	-
212	68769.99	122249.42	-	-
213	68760.2	122184.52	-	-
214	68764.27	122181.61	-	-
215	68766.51	122180.52	-	-
216	68766.96	122179.86	-	-
217	68739.75	122180.71	-	-
218	68716.09	122183.24	-	-



ДОКУМЕНТ ПОДПИСАН
ЭЛЕКТРОННОЙ ПОДПИСЬЮ

Сертификат: 00ВВ056В7401СВ38D2В3576АСDС8425108

Владелец: ФЕДЕРАЛЬНАЯ СЛУЖБА ГОСУДАРСТВЕННОЙ

РЕГИСТРАЦИИ, КАДАСТРА И КАРТОГРАФИИ

Действителен: с 27.06.2023 по 19.09.2024

полное наименование должности

инициалы, фамилия

Земельный участок

вид объекта недвижимости

Лист № 231 раздела 4.2

Всего листов раздела 4.2: 408

Всего разделов: 8

Всего листов выписки: 586

22.01.2024г. № КУВИ-001/2024-17280814

Кадастровый номер:

78:42:0016201:2

1	2	3	4	5
219	68707.2	122183.02	-	-
220	68700.05	122184.01	-	-
221	68691.54	122186.41	-	-
222	68688.32	122186.45	-	-
223	68685.45	122187.2	-	-
224	68679.06	122186.57	-	-
225	68656.63	122186.86	-	-
226	68647.48	122189.07	-	-
227	68626.86	122192.24	-	-
228	68617.45	122192	-	-
229	68609.7	122192.71	-	-
230	68594.97	122193.26	-	-
231	68580.5	122195.08	-	-
232	68537.06	122195.91	-	-
233	68510.85	122197.25	-	-
234	68480.12	122203.53	-	-
235	68467.49	122203.55	-	-
236	68438.85	122206.92	-	-
237	68437.15	122207.15	-	-
238	68437.04	122207.14	-	-
239	68435.81	122207.28	-	-
240	68429.05	122207.07	-	-
241	68422.87	122205.38	-	-
242	68409.75	122203.76	-	-
243	68393.55	122204.15	-	-
244	68373.94	122211.64	-	-
245	68366.61	122213.29	-	-
246	68364.21	122212.93	-	-
247	68352.21	122217.05	-	-



ДОКУМЕНТ ПОДПИСАН
ЭЛЕКТРОННОЙ ПОДПИСЬЮ

Сертификат: 00ВВ056В7401СВ38D2В3576АСDC8425108

Владелец: ФЕДЕРАЛЬНАЯ СЛУЖБА ГОСУДАРСТВЕННОЙ

РЕГИСТРАЦИИ, КАДАСТРА И КАРТОГРАФИИ

Действителен: с 27.06.2023 по 19.09.2024

полное наименование должности

инициалы, фамилия

Земельный участок

вид объекта недвижимости

Лист № 232 раздела 4.2

Всего листов раздела 4.2: 408

Всего разделов: 8

Всего листов выписки: 586

22.01.2024г. № КУВИ-001/2024-17280814

Кадастровый номер:

78:42:0016201:2

1	2	3	4	5
248	68335.46	122211.97	-	-
249	68321.14	122206.19	-	-
250	68314.41	122207.36	-	-
251	68311.85	122208.05	-	-
252	68306.68	122212.89	-	-
253	68278.89	122219.84	-	-
254	68243.4	122232.76	-	-
255	68224.36	122241.54	-	-
256	68166.95	122261.71	-	-
257	68142.15	122270.04	-	-
258	68112.54	122281.76	-	-
259	68069.5	122307.32	-	-
260	68022.74	122313.54	-	-
261	68012.08	122313.21	-	-
262	68011.07	122313.37	-	-
263	67997.96	122314.5	-	-
264	67981.32	122312.78	-	-
265	67933.23	122305.28	-	-
266	67920.62	122304.33	-	-
267	67910.99	122302.58	-	-
268	67893.04	122296.34	-	-
269	67866.43	122284.06	-	-
270	67825.95	122273.61	-	-
271	67800.21	122264.78	-	-
272	67793.13	122261.15	-	-
273	67770.44	122246.39	-	-
274	67738.82	122234.69	-	-
275	67714.51	122223.34	-	-
276	67706.71	122217.88	-	-



ДОКУМЕНТ ПОДПИСАН
ЭЛЕКТРОННОЙ ПОДПИСЬЮ

Сертификат: 00ВВ056В7401СВ38D2В3576АСDC8425108

Владелец: ФЕДЕРАЛЬНАЯ СЛУЖБА ГОСУДАРСТВЕННОЙ

РЕГИСТРАЦИИ, КАДАСТРА И КАРТОГРАФИИ

Действителен: с 27.06.2023 по 19.09.2024

полное наименование должности

инициалы, фамилия

Земельный участок

вид объекта недвижимости

Лист № 233 раздела 4.2

Всего листов раздела 4.2: 408

Всего разделов: 8

Всего листов выписки: 586

22.01.2024г. № КУВИ-001/2024-17280814

Кадастровый номер:

78:42:0016201:2

1	2	3	4	5
277	67706.12	122217.59	-	-
278	67705.82	122217.26	-	-
279	67702.57	122214.98	-	-
280	67689.47	122201.12	-	-
281	67684.82	122193.79	-	-
282	67684.41	122193.33	-	-
283	67684.24	122192.87	-	-
284	67684.13	122192.7	-	-
285	67679.81	122181.06	-	-
286	67677.15	122177.35	-	-
287	67674.31	122174.13	-	-
288	67670.07	122170.64	-	-
289	67648.01	122157.53	-	-
290	67647.3	122157.18	-	-
291	67644.08	122156.65	-	-
292	67643.78	122156.68	-	-
293	67630.09	122159.3	-	-
294	67611.45	122160.71	-	-
295	67605.15	122160.48	-	-
296	67602.96	122158.45	-	-
297	67600.64	122158.02	-	-
298	67592.38	122163.8	-	-
299	67562.07	122167.51	-	-
300	67516.23	122177.53	-	-
301	67514.12	122178.09	-	-
302	67513.83	122178.06	-	-
303	67511.52	122178.56	-	-
304	67504.48	122178.34	-	-
305	67501.15	122177.34	-	-



ДОКУМЕНТ ПОДПИСАН
ЭЛЕКТРОННОЙ ПОДПИСЬЮ

Сертификат: 00ВВ056В7401СВ38D2В3576АСDC8425108

Владелец: ФЕДЕРАЛЬНАЯ СЛУЖБА ГОСУДАРСТВЕННОЙ

РЕГИСТРАЦИИ, КАДАСТРА И КАРТОГРАФИИ

Действителен: с 27.06.2023 по 19.09.2024

полное наименование должности

инициалы, фамилия

Земельный участок

вид объекта недвижимости

Лист № 234 раздела 4.2

Всего листов раздела 4.2: 408

Всего разделов: 8

Всего листов выписки: 586

22.01.2024г. № КУВИ-001/2024-17280814

Кадастровый номер:

78:42:0016201:2

1	2	3	4	5
306	67490.13	122171.26	-	-
307	67482.99	122165.43	-	-
308	67473.04	122154.69	-	-
309	67464.37	122142.26	-	-
310	67461.94	122136.01	-	-
311	67455.27	122122.41	-	-
312	67454.24	122121.16	-	-
313	67443.25	122110.77	-	-
314	67442.19	122109.88	-	-
315	67433.14	122103.31	-	-
316	67402.4	122089.29	-	-
317	67402.08	122089.09	-	-
318	67401.63	122088.75	-	-
319	67380.52	122074.14	-	-
320	67372.9	122070.2	-	-
321	67372.44	122070.06	-	-
322	67362.33	122067.6	-	-
323	67358.4	122067.94	-	-
324	67349.26	122072.65	-	-
325	67349.01	122072.63	-	-
326	67348.16	122073.36	-	-
327	67333.66	122072.36	-	-
328	67332.51	122071.36	-	-
329	67332.06	122071.33	-	-
330	67328.82	122069.21	-	-
331	67320.11	122068.04	-	-
332	67314.58	122073.34	-	-
333	67307.04	122080.96	-	-
334	67300.1	122084.89	-	-



ДОКУМЕНТ ПОДПИСАН
ЭЛЕКТРОННОЙ ПОДПИСЬЮ

Сертификат: 00ВВ056В7401СВ38D2В3576АСDС8425108

Владелец: ФЕДЕРАЛЬНАЯ СЛУЖБА ГОСУДАРСТВЕННОЙ

РЕГИСТРАЦИИ, КАДАСТРА И КАРТОГРАФИИ

Действителен: с 27.06.2023 по 19.09.2024

полное наименование должности

инициалы, фамилия

Земельный участок

вид объекта недвижимости

Лист № 235 раздела 4.2

Всего листов раздела 4.2: 408

Всего разделов: 8

Всего листов выписки: 586

22.01.2024г. № КУВИ-001/2024-17280814

Кадастровый номер:

78:42:0016201:2

1	2	3	4	5
335	67282.7	122097.29	-	-
336	67278.45	122097.23	-	-
337	67278.04	122097.51	-	-
338	67272.38	122118.85	-	-
339	67265.7	122131.47	-	-
340	67261.71	122136.56	-	-
341	67256.16	122142.05	-	-
342	67255.3	122142.71	-	-
343	67242.11	122152.87	-	-
344	67241.56	122152.56	-	-
345	67248.09	122147.55	-	-
346	67247.89	122147.26	-	-
347	67259.51	122137.56	-	-
348	67266.14	122128.85	-	-
349	67271.85	122116.96	-	-
350	67276.55	122100.73	-	-
351	67277.25	122098.05	-	-
352	67277.63	122096.83	-	-
353	67279.04	122086.96	-	-
354	67255.53	122057.72	-	-
355	67250.47	122051.81	-	-
356	67248.99	122049.59	-	-
357	67244.41	122043.89	-	-
358	67243.24	122040.53	-	-
359	67242.01	122038.1	-	-
360	67240.38	122032.3	-	-
361	67234.76	122016.12	-	-
362	67230.24	122003.82	-	-
363	67229.3	122001.8	-	-



ДОКУМЕНТ ПОДПИСАН
ЭЛЕКТРОННОЙ ПОДПИСЬЮ

Сертификат: 00ВВ056В7401СВ38D2В3576АСDC8425108

Владелец: ФЕДЕРАЛЬНАЯ СЛУЖБА ГОСУДАРСТВЕННОЙ

РЕГИСТРАЦИИ, КАДАСТРА И КАРТОГРАФИИ

Действителен: с 27.06.2023 по 19.09.2024

полное наименование должности

инициалы, фамилия

Земельный участок

вид объекта недвижимости

Лист № 236 раздела 4.2

Всего листов раздела 4.2: 408

Всего разделов: 8

Всего листов выписки: 586

22.01.2024г. № КУВИ-001/2024-17280814

Кадастровый номер:

78:42:0016201:2

1	2	3	4	5
364	67227.53	122000	-	-
365	67226.11	121992.61	-	-
366	67219.57	121974.82	-	-
367	67205.14	121948.18	-	-
368	67187.91	121928.61	-	-
369	67146.15	121896.05	-	-
370	67133.4	121887.44	-	-
371	67130.87	121885.83	-	-
372	67129.11	121885.16	-	-
373	67122.78	121882.92	-	-
374	67112.58	121881.78	-	-
375	67111.89	121881.55	-	-
376	67110.36	121881.45	-	-
377	67108.49	121880.44	-	-
378	67085.8	121873	-	-
379	67085.05	121870.28	-	-
380	67078.86	121867.94	-	-
381	67067.84	121874.76	-	-
382	67065.09	121877.03	-	-
383	67040.86	121890.93	-	-
384	67031.45	121894.75	-	-
385	67027.3	121895.77	-	-
386	67016.1	121900.03	-	-
387	67006.54	121900.02	-	-
388	67005.21	121899.42	-	-
389	67004.19	121899.67	-	-
390	66995.71	121896.31	-	-
391	66960.69	121889.93	-	-
392	66959.64	121889.86	-	-



ДОКУМЕНТ ПОДПИСАН
ЭЛЕКТРОННОЙ ПОДПИСЬЮ

Сертификат: 00ВВ056В7401СВ38D2В3576АСDС8425108

Владелец: ФЕДЕРАЛЬНАЯ СЛУЖБА ГОСУДАРСТВЕННОЙ

РЕГИСТРАЦИИ, КАДАСТРА И КАРТОГРАФИИ

Действителен: с 27.06.2023 по 19.09.2024

полное наименование должности

инициалы, фамилия

Земельный участок

вид объекта недвижимости

Лист № 237 раздела 4.2

Всего листов раздела 4.2: 408

Всего разделов: 8

Всего листов выписки: 586

22.01.2024г. № КУВИ-001/2024-17280814

Кадастровый номер:

78:42:0016201:2

1	2	3	4	5
393	66917.85	121893.54	-	-
394	66901.35	121897.56	-	-
395	66878.02	121903.54	-	-
396	66866.78	121903.87	-	-
397	66862.82	121903.45	-	-
398	66858.13	121903.59	-	-
399	66855.89	121902.71	-	-
400	66854.42	121902.55	-	-
401	66846.25	121898.91	-	-
402	66838.46	121895.84	-	-
403	66837.87	121895.17	-	-
404	66836.76	121894.68	-	-
405	66827.69	121885.61	-	-
406	66818.8	121873.66	-	-
407	66816.07	121870.59	-	-
408	66812.66	121867.94	-	-
409	66785.44	121851.47	-	-
410	66783.64	121850.63	-	-
411	66739.26	121848.51	-	-
412	66720.53	121849.05	-	-
413	66704.69	121844.62	-	-
414	66695.56	121837.34	-	-
415	66692.78	121830.43	-	-
416	66693.81	121823.75	-	-
417	66700.38	121815.29	-	-
418	66706.71	121805.44	-	-
419	66734.3	121776.57	-	-
420	66762.59	121731.51	-	-
421	66762.17	121726.86	-	-



ДОКУМЕНТ ПОДПИСАН
ЭЛЕКТРОННОЙ ПОДПИСЬЮ

Сертификат: 00ВВ056В7401СВ38D2В3576АСDC8425108

Владелец: ФЕДЕРАЛЬНАЯ СЛУЖБА ГОСУДАРСТВЕННОЙ

РЕГИСТРАЦИИ, КАДАСТРА И КАРТОГРАФИИ

Действителен: с 27.06.2023 по 19.09.2024

полное наименование должности

инициалы, фамилия

Земельный участок

вид объекта недвижимости

Лист № 238 раздела 4.2

Всего листов раздела 4.2: 408

Всего разделов: 8

Всего листов выписки: 586

22.01.2024г. № КУВИ-001/2024-17280814

Кадастровый номер:

78:42:0016201:2

1	2	3	4	5
422	66759.86	121720.18	-	-
423	66739.93	121705.85	-	-
424	66734.92	121704.95	-	-
425	66713.95	121708.52	-	-
426	66697.22	121709.87	-	-
427	66678.32	121708.95	-	-
428	66671.55	121706.22	-	-
429	66670.2	121705.99	-	-
430	66669.18	121704.56	-	-
431	66660.5	121695.88	-	-
432	66646.2	121675.39	-	-
433	66637.63	121660.16	-	-
434	66632.71	121648.24	-	-
435	66616.88	121604.38	-	-
436	66611.05	121579.85	-	-
437	66604.83	121545.25	-	-
438	66598.71	121528.23	-	-
439	66598.19	121527.15	-	-
440	66594	121518.86	-	-
441	66578.55	121503.3	-	-
442	66568.96	121498.08	-	-
443	66564.42	121497.03	-	-
444	66556.1	121499.39	-	-
445	66551.71	121500.87	-	-
446	66539.86	121498.16	-	-
447	66529.49	121497.26	-	-
448	66524.4	121493.99	-	-
449	66513.24	121491.12	-	-
450	66505.99	121487.11	-	-



ДОКУМЕНТ ПОДПИСАН
ЭЛЕКТРОННОЙ ПОДПИСЬЮ

Сертификат: 00ВВ056В7401СВ38D2В3576АСDC8425108

Владелец: ФЕДЕРАЛЬНАЯ СЛУЖБА ГОСУДАРСТВЕННОЙ

РЕГИСТРАЦИИ, КАДАСТРА И КАРТОГРАФИИ

Действителен: с 27.06.2023 по 19.09.2024

полное наименование должности

инициалы, фамилия

Земельный участок

вид объекта недвижимости

Лист № 239 раздела 4.2

Всего листов раздела 4.2: 408

Всего разделов: 8

Всего листов выписки: 586

22.01.2024г. № КУВИ-001/2024-17280814

Кадастровый номер:

78:42:0016201:2

1	2	3	4	5
451	66497.21	121478.28	-	-
452	66491.79	121467.37	-	-
453	66491.82	121465.73	-	-
454	66491.37	121464.88	-	-
455	66491.5	121460.26	-	-
456	66494.65	121440.94	-	-
457	66489.82	121434.52	-	-
1	66488.12	121432.8	-	-



ДОКУМЕНТ ПОДПИСАН
ЭЛЕКТРОННОЙ ПОДПИСЬЮ

Сертификат: 00ВВ056В7401СВ38D2В3576АСDС8425108

Владелец: ФЕДЕРАЛЬНАЯ СЛУЖБА ГОСУДАРСТВЕННОЙ

РЕГИСТРАЦИИ, КАДАСТРА И КАРТОГРАФИИ

Действителен: с 27.06.2023 по 19.09.2024

полное наименование должности

инициалы, фамилия

Земельный участок

вид объекта недвижимости

Лист № 240 раздела 4.2

Всего листов раздела 4.2: 408

Всего разделов: 8

Всего листов выписки: 586

22.01.2024г. № КУВИ-001/2024-17280814

Кадастровый номер:

78:42:0016201:2

Сведения о характерных точках границы части (частей) земельного участка

Учетный номер части: 78:42:0016201:2/68

Система координат СК-1964

Номер точки	Координаты, м		Описание закрепления на местности	Средняя квадратичная погрешность определения координат характерных точек границ земельного участка, м
	X	Y		
1	2	3	4	5
1	67255.96	122141.54	-	-
2	67258	122139.48	-	-
3	67254.9	122142.06	-	-
4	67255.17	122142.13	-	-
1	67255.96	122141.54	-	-
1	66488.12	121432.8	-	-
2	66481.68	121431.43	-	-
3	66471.85	121431.52	-	-
4	66459.37	121434.34	-	-
5	66446.74	121444.05	-	-
6	66444.46	121445.5	-	-
7	66439.47	121450.76	-	-
8	66433.18	121455.33	-	-
9	66414.39	121455.46	-	-
10	66374.17	121448.65	-	-
11	66363.33	121450.56	-	-
12	66331.61	121467.04	-	-
13	66323.43	121471.63	-	-
14	66314.62	121475.69	-	-
15	66295.97	121483.08	-	-
16	66279.47	121490.3	-	-
17	66288.8	121489.18	-	-
18	66290.05	121491.28	-	-
19	66293.05	121495.11	-	-



ДОКУМЕНТ ПОДПИСАН
ЭЛЕКТРОННОЙ ПОДПИСЬЮ

Сертификат: 00ВВ056В7401СВ38D2В3576АСDC8425108

Владелец: ФЕДЕРАЛЬНАЯ СЛУЖБА ГОСУДАРСТВЕННОЙ

РЕГИСТРАЦИИ, КАДАСТРА И КАРТОГРАФИИ

Действителен: с 27.06.2023 по 19.09.2024

полное наименование должности

инициалы, фамилия

Земельный участок

вид объекта недвижимости

Лист № 241 раздела 4.2

Всего листов раздела 4.2: 408

Всего разделов: 8

Всего листов выписки: 586

22.01.2024г. № КУВИ-001/2024-17280814

Кадастровый номер:

78:42:0016201:2

1	2	3	4	5
20	66296.76	121501.48	-	-
21	66316.76	121528.95	-	-
22	66324.76	121541.31	-	-
23	66324.75	121540.97	-	-
24	66321.22	121526.6	-	-
25	66376.94	121499.83	-	-
26	66414.74	121505.46	-	-
27	66433.53	121505.33	-	-
28	66452.43	121500.53	-	-
29	66461.75	121513.53	-	-
30	66470.53	121522.36	-	-
31	66489.04	121534.87	-	-
32	66525.17	121547.07	-	-
33	66553.61	121550.56	-	-
34	66569.85	121621.35	-	-
35	66591.41	121679.24	-	-
36	66602.9	121700.39	-	-
37	66625.14	121731.24	-	-
38	66645.36	121749.04	-	-
39	66659.62	121755.32	-	-
40	66684.77	121759.32	-	-
41	66662.85	121782.1	-	-
42	66650.51	121798.75	-	-
43	66644.39	121816.13	-	-
44	66642.78	121830.43	-	-
45	66646.39	121849.09	-	-
46	66652.26	121862.34	-	-
47	66664.39	121876.43	-	-
48	66679.69	121887.92	-	-



ДОКУМЕНТ ПОДПИСАН
ЭЛЕКТРОННОЙ ПОДПИСЬЮ

Сертификат: 00ВВ056В7401СВ38D2В3576АСDC8425108

Владелец: ФЕДЕРАЛЬНАЯ СЛУЖБА ГОСУДАРСТВЕННОЙ

РЕГИСТРАЦИИ, КАДАСТРА И КАРТОГРАФИИ

Действителен: с 27.06.2023 по 19.09.2024

полное наименование должности

инициалы, фамилия

Земельный участок

вид объекта недвижимости

Лист № 242 раздела 4.2

Всего листов раздела 4.2: 408

Всего разделов: 8

Всего листов выписки: 586

22.01.2024г. № КУВИ-001/2024-17280814

Кадастровый номер:

78:42:0016201:2

1	2	3	4	5
49	66707.06	121897.2	-	-
50	66720.53	121899.05	-	-
51	66771.38	121900.1	-	-
52	66781.07	121906.71	-	-
53	66792.33	121920.97	-	-
54	66811.76	121937.98	-	-
55	66834.07	121948.22	-	-
56	66849.11	121952.27	-	-
57	66861.47	121953.59	-	-
58	66890.44	121951.97	-	-
59	66929.08	121942.06	-	-
60	66951.12	121939.4	-	-
61	66976.03	121942.29	-	-
62	66985.75	121946.15	-	-
63	67004.19	121949.67	-	-
64	67024.39	121947.99	-	-
65	67050.26	121941.08	-	-
66	67082.67	121924.59	-	-
67	67109.98	121931.8	-	-
68	67152.76	121962.27	-	-
69	67164.42	121975.02	-	-
70	67173.95	121991.68	-	-
71	67178.43	122009.42	-	-
72	67188.64	122032.99	-	-
73	67193.87	122051.61	-	-
74	67199.54	122064.9	-	-
75	67212.49	122084.33	-	-
76	67228.62	122103.17	-	-
77	67233.95	122123.05	-	-



ДОКУМЕНТ ПОДПИСАН
ЭЛЕКТРОННОЙ ПОДПИСЬЮ

Сертификат: 00ВВ056В7401СВ38D2В3576АСDС8425108

Владелец: ФЕДЕРАЛЬНАЯ СЛУЖБА ГОСУДАРСТВЕННОЙ

РЕГИСТРАЦИИ, КАДАСТРА И КАРТОГРАФИИ

Действителен: с 27.06.2023 по 19.09.2024

полное наименование должности

инициалы, фамилия

Земельный участок

вид объекта недвижимости

Лист № 243 раздела 4.2

Всего листов раздела 4.2: 408

Всего разделов: 8

Всего листов выписки: 586

22.01.2024г. № КУВИ-001/2024-17280814

Кадастровый номер:

78:42:0016201:2

1	2	3	4	5
78	67252.25	122141.35	-	-
79	67254.31	122141.9	-	-
80	67259.51	122137.56	-	-
81	67266.14	122128.85	-	-
82	67271.85	122116.96	-	-
83	67276.55	122100.73	-	-
84	67277.25	122098.05	-	-
85	67277.63	122096.83	-	-
86	67279.04	122086.96	-	-
87	67255.53	122057.72	-	-
88	67250.47	122051.81	-	-
89	67248.99	122049.59	-	-
90	67244.41	122043.89	-	-
91	67243.24	122040.53	-	-
92	67242.01	122038.1	-	-
93	67240.38	122032.3	-	-
94	67234.76	122016.12	-	-
95	67230.24	122003.82	-	-
96	67229.3	122001.8	-	-
97	67227.53	122000	-	-
98	67226.11	121992.61	-	-
99	67219.57	121974.82	-	-
100	67205.14	121948.18	-	-
101	67187.91	121928.61	-	-
102	67146.15	121896.05	-	-
103	67133.4	121887.44	-	-
104	67130.87	121885.83	-	-
105	67129.11	121885.16	-	-
106	67122.78	121882.92	-	-



ДОКУМЕНТ ПОДПИСАН
ЭЛЕКТРОННОЙ ПОДПИСЬЮ

Сертификат: 00ВВ056В7401СВ38D2В3576АСDС8425108

Владелец: ФЕДЕРАЛЬНАЯ СЛУЖБА ГОСУДАРСТВЕННОЙ

РЕГИСТРАЦИИ, КАДАСТРА И КАРТОГРАФИИ

Действителен: с 27.06.2023 по 19.09.2024

полное наименование должности

инициалы, фамилия

Земельный участок

вид объекта недвижимости

Лист № 244 раздела 4.2

Всего листов раздела 4.2: 408

Всего разделов: 8

Всего листов выписки: 586

22.01.2024г. № КУВИ-001/2024-17280814

Кадастровый номер:

78:42:0016201:2

1	2	3	4	5
107	67112.58	121881.78	-	-
108	67111.89	121881.55	-	-
109	67110.36	121881.45	-	-
110	67108.49	121880.44	-	-
111	67085.8	121873	-	-
112	67085.05	121870.28	-	-
113	67078.86	121867.94	-	-
114	67067.84	121874.76	-	-
115	67065.09	121877.03	-	-
116	67040.86	121890.93	-	-
117	67031.45	121894.75	-	-
118	67027.3	121895.77	-	-
119	67016.1	121900.03	-	-
120	67006.54	121900.02	-	-
121	67005.21	121899.42	-	-
122	67004.19	121899.67	-	-
123	66995.71	121896.31	-	-
124	66960.69	121889.93	-	-
125	66959.64	121889.86	-	-
126	66917.85	121893.54	-	-
127	66901.35	121897.56	-	-
128	66878.02	121903.54	-	-
129	66866.78	121903.87	-	-
130	66862.82	121903.45	-	-
131	66858.13	121903.59	-	-
132	66855.89	121902.71	-	-
133	66854.42	121902.55	-	-
134	66846.25	121898.91	-	-
135	66838.46	121895.84	-	-



ДОКУМЕНТ ПОДПИСАН
ЭЛЕКТРОННОЙ ПОДПИСЬЮ

Сертификат: 00ВВ056В7401СВ38Д2В3576АСДС8425108

Владелец: ФЕДЕРАЛЬНАЯ СЛУЖБА ГОСУДАРСТВЕННОЙ

РЕГИСТРАЦИИ, КАДАСТРА И КАРТОГРАФИИ

Действителен: с 27.06.2023 по 19.09.2024

полное наименование должности

инициалы, фамилия

Земельный участок

вид объекта недвижимости

Лист № 245 раздела 4.2

Всего листов раздела 4.2: 408

Всего разделов: 8

Всего листов выписки: 586

22.01.2024г. № КУВИ-001/2024-17280814

Кадастровый номер:

78:42:0016201:2

1	2	3	4	5
136	66837.87	121895.17	-	-
137	66836.76	121894.68	-	-
138	66827.69	121885.61	-	-
139	66818.8	121873.66	-	-
140	66816.07	121870.59	-	-
141	66812.66	121867.94	-	-
142	66785.44	121851.47	-	-
143	66783.64	121850.63	-	-
144	66739.26	121848.51	-	-
145	66720.53	121849.05	-	-
146	66704.69	121844.62	-	-
147	66695.56	121837.34	-	-
148	66692.78	121830.43	-	-
149	66693.81	121823.75	-	-
150	66700.38	121815.29	-	-
151	66706.71	121805.44	-	-
152	66734.3	121776.57	-	-
153	66762.59	121731.51	-	-
154	66762.17	121726.86	-	-
155	66759.86	121720.18	-	-
156	66739.93	121705.85	-	-
157	66734.92	121704.95	-	-
158	66713.95	121708.52	-	-
159	66697.22	121709.87	-	-
160	66678.32	121708.95	-	-
161	66671.55	121706.22	-	-
162	66670.2	121705.99	-	-
163	66669.18	121704.56	-	-
164	66660.5	121695.88	-	-



ДОКУМЕНТ ПОДПИСАН
ЭЛЕКТРОННОЙ ПОДПИСЬЮ

Сертификат: 00ВВ056В7401СВ38D2В3576АСDC8425108

Владелец: ФЕДЕРАЛЬНАЯ СЛУЖБА ГОСУДАРСТВЕННОЙ

РЕГИСТРАЦИИ, КАДАСТРА И КАРТОГРАФИИ

Действителен: с 27.06.2023 по 19.09.2024

полное наименование должности

инициалы, фамилия

Земельный участок

вид объекта недвижимости

Лист № 246 раздела 4.2

Всего листов раздела 4.2: 408

Всего разделов: 8

Всего листов выписки: 586

22.01.2024г. № КУВИ-001/2024-17280814

Кадастровый номер:

78:42:0016201:2

1	2	3	4	5
165	66646.2	121675.39	-	-
166	66637.63	121660.16	-	-
167	66632.71	121648.24	-	-
168	66616.88	121604.38	-	-
169	66611.05	121579.85	-	-
170	66604.83	121545.25	-	-
171	66598.71	121528.23	-	-
172	66598.19	121527.15	-	-
173	66594	121518.86	-	-
174	66578.55	121503.3	-	-
175	66568.96	121498.08	-	-
176	66564.42	121497.03	-	-
177	66556.1	121499.39	-	-
178	66551.71	121500.87	-	-
179	66539.86	121498.16	-	-
180	66529.49	121497.26	-	-
181	66524.4	121493.99	-	-
182	66513.24	121491.12	-	-
183	66505.99	121487.11	-	-
184	66497.21	121478.28	-	-
185	66491.79	121467.37	-	-
186	66491.82	121465.73	-	-
187	66491.37	121464.88	-	-
188	66491.5	121460.26	-	-
189	66494.65	121440.94	-	-
190	66489.82	121434.52	-	-
1	66488.12	121432.8	-	-
1	67372.44	122070.06	-	-
2	67362.33	122067.6	-	-



ДОКУМЕНТ ПОДПИСАН
ЭЛЕКТРОННОЙ ПОДПИСЬЮ

Сертификат: 00ВВ056В7401СВ38Д2В3576АСDC8425108

Владелец: ФЕДЕРАЛЬНАЯ СЛУЖБА ГОСУДАРСТВЕННОЙ

РЕГИСТРАЦИИ, КАДАСТРА И КАРТОГРАФИИ

Действителен: с 27.06.2023 по 19.09.2024

полное наименование должности

инициалы, фамилия

Земельный участок

вид объекта недвижимости

Лист № 247 раздела 4.2

Всего листов раздела 4.2: 408

Всего разделов: 8

Всего листов выписки: 586

22.01.2024г. № КУВИ-001/2024-17280814

Кадастровый номер:

78:42:0016201:2

1	2	3	4	5
3	67358.4	122067.94	-	-
4	67349.26	122072.65	-	-
5	67349.01	122072.63	-	-
6	67348.16	122073.36	-	-
7	67333.66	122072.36	-	-
8	67332.51	122071.36	-	-
9	67332.06	122071.33	-	-
10	67328.82	122069.21	-	-
11	67320.11	122068.04	-	-
12	67314.58	122073.34	-	-
13	67307.04	122080.96	-	-
14	67300.1	122084.89	-	-
15	67282.7	122097.29	-	-
16	67278.45	122097.23	-	-
17	67278.04	122097.51	-	-
18	67272.38	122118.85	-	-
19	67265.7	122131.47	-	-
20	67261.71	122136.56	-	-
21	67256.16	122142.05	-	-
22	67255.82	122142.31	-	-
23	67277.25	122148.05	-	-
24	67302.25	122141.35	-	-
25	67334.29	122122.52	-	-
26	67348.16	122123.36	-	-
27	67359.42	122120.34	-	-
28	67377.4	122132.59	-	-
29	67411.42	122149.33	-	-
30	67414.46	122151.87	-	-
31	67423.36	122170.86	-	-



ДОКУМЕНТ ПОДПИСАН
ЭЛЕКТРОННОЙ ПОДПИСЬЮ

Сертификат: 00ВВ056В7401СВ38D2В3576АСDС8425108

Владелец: ФЕДЕРАЛЬНАЯ СЛУЖБА ГОСУДАРСТВЕННОЙ

РЕГИСТРАЦИИ, КАДАСТРА И КАРТОГРАФИИ

Действителен: с 27.06.2023 по 19.09.2024

полное наименование должности

инициалы, фамилия

Земельный участок

вид объекта недвижимости

Лист № 248 раздела 4.2

Всего листов раздела 4.2: 408

Всего разделов: 8

Всего листов выписки: 586

22.01.2024г. № КУВИ-001/2024-17280814

Кадастровый номер:

78:42:0016201:2

1	2	3	4	5
32	67432.03	122183.29	-	-
33	67446.31	122199.41	-	-
34	67465.13	122214.56	-	-
35	67490.1	122226.23	-	-
36	67502.92	122228.32	-	-
37	67522.2	122227.41	-	-
38	67570.46	122216.86	-	-
39	67598.45	122213.43	-	-
40	67606.98	122210.58	-	-
41	67636.76	122208.77	-	-
42	67641.91	122219.48	-	-
43	67653.13	122235.47	-	-
44	67673.89	122255.94	-	-
45	67689.51	122266.64	-	-
46	67717.67	122280	-	-
47	67747.85	122291.35	-	-
48	67768.13	122304.45	-	-
49	67783.99	122312.07	-	-
50	67813.45	122322.02	-	-
51	67849.57	122331.35	-	-
52	67876.62	122343.57	-	-
53	67894.57	122349.81	-	-
54	67911.68	122353.52	-	-
55	67997.96	122364.5	-	-
56	68018.85	122362.76	-	-
57	68071.61	122354.04	-	-
58	68100.8	122343.79	-	-
59	68138.78	122324.28	-	-
60	68221.71	122293.63	-	-



ДОКУМЕНТ ПОДПИСАН
ЭЛЕКТРОННОЙ ПОДПИСЬЮ

Сертификат: 00ВВ056В7401СВ38Д2В3576АСДС8425108

Владелец: ФЕДЕРАЛЬНАЯ СЛУЖБА ГОСУДАРСТВЕННОЙ

РЕГИСТРАЦИИ, КАДАСТРА И КАРТОГРАФИИ

Действителен: с 27.06.2023 по 19.09.2024

полное наименование должности

инициалы, фамилия

Земельный участок

вид объекта недвижимости

Лист № 249 раздела 4.2

Всего листов раздела 4.2: 408

Всего разделов: 8

Всего листов выписки: 586

22.01.2024г. № КУВИ-001/2024-17280814

Кадастровый номер:

78:42:0016201:2

1	2	3	4	5
61	68237.84	122289.05	-	-
62	68271.62	122272.9	-	-
63	68321.84	122257.15	-	-
64	68340.49	122261.05	-	-
65	68366.61	122263.29	-	-
66	68384.92	122260.42	-	-
67	68406.03	122252.91	-	-
68	68427.5	122257.05	-	-
69	68441.65	122256.94	-	-
70	68485.09	122251.76	-	-
71	68534.57	122241.31	-	-
72	68585.25	122243.62	-	-
73	68614.28	122242.5	-	-
74	68662.54	122236.59	-	-
75	68685.45	122237.2	-	-
76	68718.31	122231.96	-	-
77	68745.48	122229.23	-	-
78	68730.52	122211.2	-	-
79	68730.52	122204.25	-	-
80	68744.19	122201.24	-	-
81	68744.42	122201.7	-	-
82	68764.11	122228.58	-	-
83	68766.91	122229.03	-	-
84	68760.2	122184.52	-	-
85	68764.27	122181.61	-	-
86	68766.51	122180.52	-	-
87	68766.96	122179.86	-	-
88	68739.75	122180.71	-	-
89	68716.09	122183.24	-	-



ДОКУМЕНТ ПОДПИСАН
ЭЛЕКТРОННОЙ ПОДПИСЬЮ

Сертификат: 00ВВ056В7401СВ38D2В3576АСDC8425108

Владелец: ФЕДЕРАЛЬНАЯ СЛУЖБА ГОСУДАРСТВЕННОЙ

РЕГИСТРАЦИИ, КАДАСТРА И КАРТОГРАФИИ

Действителен: с 27.06.2023 по 19.09.2024

полное наименование должности

инициалы, фамилия

Земельный участок

вид объекта недвижимости

Лист № 250 раздела 4.2

Всего листов раздела 4.2: 408

Всего разделов: 8

Всего листов выписки: 586

22.01.2024г. № КУВИ-001/2024-17280814

Кадастровый номер:

78:42:0016201:2

1	2	3	4	5
90	68707.2	122183.02	-	-
91	68700.05	122184.01	-	-
92	68691.54	122186.41	-	-
93	68688.32	122186.45	-	-
94	68685.45	122187.2	-	-
95	68679.06	122186.57	-	-
96	68656.63	122186.86	-	-
97	68647.48	122189.07	-	-
98	68626.86	122192.24	-	-
99	68617.45	122192	-	-
100	68609.7	122192.71	-	-
101	68594.97	122193.26	-	-
102	68580.5	122195.08	-	-
103	68537.06	122195.91	-	-
104	68510.85	122197.25	-	-
105	68480.12	122203.53	-	-
106	68467.49	122203.55	-	-
107	68438.85	122206.92	-	-
108	68437.15	122207.15	-	-
109	68437.04	122207.14	-	-
110	68435.81	122207.28	-	-
111	68429.05	122207.07	-	-
112	68422.87	122205.38	-	-
113	68409.75	122203.76	-	-
114	68393.55	122204.15	-	-
115	68373.94	122211.64	-	-
116	68366.61	122213.29	-	-
117	68364.21	122212.93	-	-
118	68352.21	122217.05	-	-



ДОКУМЕНТ ПОДПИСАН
ЭЛЕКТРОННОЙ ПОДПИСЬЮ

Сертификат: 00ВВ056В7401СВ38D2В3576АСDC8425108

Владелец: ФЕДЕРАЛЬНАЯ СЛУЖБА ГОСУДАРСТВЕННОЙ

РЕГИСТРАЦИИ, КАДАСТРА И КАРТОГРАФИИ

Действителен: с 27.06.2023 по 19.09.2024

полное наименование должности

инициалы, фамилия

Земельный участок

вид объекта недвижимости

Лист № 251 раздела 4.2

Всего листов раздела 4.2: 408

Всего разделов: 8

Всего листов выписки: 586

22.01.2024г. № КУВИ-001/2024-17280814

Кадастровый номер:

78:42:0016201:2

1	2	3	4	5
119	68335.46	122211.97	-	-
120	68321.14	122206.19	-	-
121	68314.41	122207.36	-	-
122	68311.85	122208.05	-	-
123	68306.68	122212.89	-	-
124	68278.89	122219.84	-	-
125	68243.4	122232.76	-	-
126	68224.36	122241.54	-	-
127	68166.95	122261.71	-	-
128	68142.15	122270.04	-	-
129	68112.54	122281.76	-	-
130	68069.5	122307.32	-	-
131	68022.74	122313.54	-	-
132	68012.08	122313.21	-	-
133	68011.07	122313.37	-	-
134	67997.96	122314.5	-	-
135	67981.32	122312.78	-	-
136	67933.23	122305.28	-	-
137	67920.62	122304.33	-	-
138	67910.99	122302.58	-	-
139	67893.04	122296.34	-	-
140	67866.43	122284.06	-	-
141	67825.95	122273.61	-	-
142	67800.21	122264.78	-	-
143	67793.13	122261.15	-	-
144	67770.44	122246.39	-	-
145	67738.82	122234.69	-	-
146	67714.51	122223.34	-	-
147	67706.71	122217.88	-	-



ДОКУМЕНТ ПОДПИСАН
ЭЛЕКТРОННОЙ ПОДПИСЬЮ

Сертификат: 00ВВ056В7401СВ38D2В3576АСDC8425108

Владелец: ФЕДЕРАЛЬНАЯ СЛУЖБА ГОСУДАРСТВЕННОЙ

РЕГИСТРАЦИИ, КАДАСТРА И КАРТОГРАФИИ

Действителен: с 27.06.2023 по 19.09.2024

полное наименование должности

инициалы, фамилия

Земельный участок

вид объекта недвижимости

Лист № 252 раздела 4.2

Всего листов раздела 4.2: 408

Всего разделов: 8

Всего листов выписки: 586

22.01.2024г. № КУВИ-001/2024-17280814

Кадастровый номер:

78:42:0016201:2

1	2	3	4	5
148	67706.12	122217.59	-	-
149	67705.82	122217.26	-	-
150	67702.57	122214.98	-	-
151	67689.47	122201.12	-	-
152	67684.82	122193.79	-	-
153	67684.41	122193.33	-	-
154	67684.24	122192.87	-	-
155	67684.13	122192.7	-	-
156	67679.81	122181.06	-	-
157	67677.15	122177.35	-	-
158	67674.31	122174.13	-	-
159	67670.07	122170.64	-	-
160	67648.01	122157.53	-	-
161	67647.3	122157.18	-	-
162	67644.08	122156.65	-	-
163	67643.78	122156.68	-	-
164	67630.09	122159.3	-	-
165	67611.45	122160.71	-	-
166	67605.15	122160.48	-	-
167	67602.96	122158.45	-	-
168	67600.64	122158.02	-	-
169	67592.38	122163.8	-	-
170	67562.07	122167.51	-	-
171	67516.23	122177.53	-	-
172	67514.12	122178.09	-	-
173	67513.83	122178.06	-	-
174	67511.52	122178.56	-	-
175	67504.48	122178.34	-	-
176	67501.15	122177.34	-	-



ДОКУМЕНТ ПОДПИСАН
ЭЛЕКТРОННОЙ ПОДПИСЬЮ

Сертификат: 00ВВ056В7401СВ38D2В3576АСDC8425108

Владелец: ФЕДЕРАЛЬНАЯ СЛУЖБА ГОСУДАРСТВЕННОЙ

РЕГИСТРАЦИИ, КАДАСТРА И КАРТОГРАФИИ

Действителен: с 27.06.2023 по 19.09.2024

полное наименование должности

инициалы, фамилия

Земельный участок

вид объекта недвижимости

Лист № 253 раздела 4.2

Всего листов раздела 4.2: 408

Всего разделов: 8

Всего листов выписки: 586

22.01.2024г. № КУВИ-001/2024-17280814

Кадастровый номер:

78:42:0016201:2

1	2	3	4	5
177	67490.13	122171.26	-	-
178	67482.99	122165.43	-	-
179	67473.04	122154.69	-	-
180	67464.37	122142.26	-	-
181	67461.94	122136.01	-	-
182	67455.27	122122.41	-	-
183	67454.24	122121.16	-	-
184	67443.25	122110.77	-	-
185	67442.19	122109.88	-	-
186	67433.14	122103.31	-	-
187	67402.4	122089.29	-	-
188	67402.08	122089.09	-	-
189	67401.63	122088.75	-	-
190	67380.52	122074.14	-	-
191	67372.9	122070.2	-	-
1	67372.44	122070.06	-	-



ДОКУМЕНТ ПОДПИСАН
ЭЛЕКТРОННОЙ ПОДПИСЬЮ

Сертификат: 00ВВ056В7401СВ38D2В3576АСDС8425108

Владелец: ФЕДЕРАЛЬНАЯ СЛУЖБА ГОСУДАРСТВЕННОЙ

РЕГИСТРАЦИИ, КАДАСТРА И КАРТОГРАФИИ

Действителен: с 27.06.2023 по 19.09.2024

полное наименование должности

инициалы, фамилия

Земельный участок

вид объекта недвижимости

Лист № 254 раздела 4.2

Всего листов раздела 4.2: 408

Всего разделов: 8

Всего листов выписки: 586

22.01.2024г. № КУВИ-001/2024-17280814

Кадастровый номер:

78:42:0016201:2

Сведения о характерных точках границы части (частей) земельного участка

Учетный номер части: 78:42:0016201:2/69

Система координат

Номер точки	Координаты, м		Описание закрепления на местности	Средняя квадратичная погрешность определения координат характерных точек границ земельного участка, м
	X	Y		
1	2	3	4	5
1	67269.4	122123.2	-	-
2	67272.22	122117.31	-	-
3	67271.91	122118.51	-	-
1	67269.4	122123.2	-	-
1	67250.81	122145.47	-	-
2	67258	122139.48	-	-
3	67255.96	122141.54	-	-
4	67254.71	122142.48	-	-
1	67250.81	122145.47	-	-
1	67260.98	122136.46	-	-
2	67265.46	122130.57	-	-
3	67265.07	122131.3	-	-
4	67261.23	122136.21	-	-
1	67260.98	122136.46	-	-
1	68766.96	122179.86	-	-
2	68766.51	122180.52	-	-
3	68764.27	122181.61	-	-
4	68760.2	122184.52	-	-
5	68769.99	122249.42	-	-
6	68780.96	122279.76	-	-
7	68781.57	122280	-	-
8	68778.1	122280.38	-	-
9	68756.2	122279.31	-	-
10	68723.46	122281.73	-	-



ДОКУМЕНТ ПОДПИСАН
ЭЛЕКТРОННОЙ ПОДПИСЬЮ

Сертификат: 00ВВ056В7401СВ38D2В3576АСDС8425108

Владелец: ФЕДЕРАЛЬНАЯ СЛУЖБА ГОСУДАРСТВЕННОЙ

РЕГИСТРАЦИИ, КАДАСТРА И КАРТОГРАФИИ

Действителен: с 27.06.2023 по 19.09.2024

полное наименование должности

инициалы, фамилия

Земельный участок

вид объекта недвижимости

Лист № 255 раздела 4.2

Всего листов раздела 4.2: 408

Всего разделов: 8

Всего листов выписки: 586

22.01.2024г. № КУВИ-001/2024-17280814

Кадастровый номер:

78:42:0016201:2

1	2	3	4	5
11	68694.41	122286.8	-	-
12	68686.15	122287.2	-	-
13	68668.39	122286.46	-	-
14	68655.89	122288.8	-	-
15	68615.24	122292.56	-	-
16	68582.77	122293.59	-	-
17	68540.73	122291.29	-	-
18	68516.58	122297.13	-	-
19	68493.4	122301.07	-	-
20	68442.58	122307.05	-	-
21	68425.95	122307.02	-	-
22	68410.37	122305.31	-	-
23	68388.57	122310.85	-	-
24	68372.21	122313.13	-	-
25	68363.95	122313.25	-	-
26	68330.96	122310.48	-	-
27	68317.16	122311.54	-	-
28	68304.55	122314.65	-	-
29	68289.07	122319.79	-	-
30	68271.31	122329.16	-	-
31	68258.29	122334.96	-	-
32	68237.23	122341.2	-	-
33	68157.64	122370.62	-	-
34	68126.5	122387	-	-
35	68103.88	122396.46	-	-
36	68085.6	122402.04	-	-
37	68073.17	122404.82	-	-
38	68021.99	122412.77	-	-
39	67993.96	122414.42	-	-



ДОКУМЕНТ ПОДПИСАН
ЭЛЕКТРОННОЙ ПОДПИСЬЮ

Сертификат: 00ВВ056В7401СВ38D2В3576АСDС8425108

Владелец: ФЕДЕРАЛЬНАЯ СЛУЖБА ГОСУДАРСТВЕННОЙ

РЕГИСТРАЦИИ, КАДАСТРА И КАРТОГРАФИИ

Действителен: с 27.06.2023 по 19.09.2024

полное наименование должности

инициалы, фамилия

Земельный участок

вид объекта недвижимости

Лист № 256 раздела 4.2

Всего листов раздела 4.2: 408

Всего разделов: 8

Всего листов выписки: 586

22.01.2024г. № КУВИ-001/2024-17280814

Кадастровый номер:

78:42:0016201:2

1	2	3	4	5
40	67969.33	122412.06	-	-
41	67921.75	122404.7	-	-
42	67906.18	122403.28	-	-
43	67888.06	122399.92	-	-
44	67878.15	122397.04	-	-
45	67854.12	122388.46	-	-
46	67832.71	122378.63	-	-
47	67795.97	122369.01	-	-
48	67758.89	122355.84	-	-
49	67741.51	122346.8	-	-
50	67725.27	122336.3	-	-
51	67699.02	122326.43	-	-
52	67662	122308.44	-	-
53	67645.21	122296.9	-	-
54	67634.7	122288.42	-	-
55	67612.55	122265.02	-	-
56	67604.53	122263.06	-	-
57	67578.86	122266.2	-	-
58	67532.88	122276.25	-	-
59	67516.61	122278.43	-	-
60	67493.11	122277.69	-	-
61	67476.92	122274.47	-	-
62	67465.68	122270.84	-	-
63	67452.84	122264.9	-	-
64	67436.64	122255.75	-	-
65	67419.74	122242.89	-	-
66	67412.86	122236.71	-	-
67	67396.63	122219.2	-	-
68	67378.07	122192.79	-	-



ДОКУМЕНТ ПОДПИСАН
ЭЛЕКТРОННОЙ ПОДПИСЬЮ

Сертификат: 00ВВ056В7401СВ38D2В3576АСDC8425108

Владелец: ФЕДЕРАЛЬНАЯ СЛУЖБА ГОСУДАРСТВЕННОЙ

РЕГИСТРАЦИИ, КАДАСТРА И КАРТОГРАФИИ

Действителен: с 27.06.2023 по 19.09.2024

полное наименование должности

инициалы, фамилия

Земельный участок

вид объекта недвижимости

Лист № 257 раздела 4.2

Всего листов раздела 4.2: 408

Всего разделов: 8

Всего листов выписки: 586

22.01.2024г. № КУВИ-001/2024-17280814

Кадастровый номер:

78:42:0016201:2

1	2	3	4	5
69	67360.9	122180.27	-	-
70	67350.44	122174.73	-	-
71	67343.29	122175.87	-	-
72	67328.95	122184.07	-	-
73	67311.69	122191.93	-	-
74	67303.82	122194.46	-	-
75	67287.59	122197.51	-	-
76	67271.07	122197.86	-	-
77	67254.73	122195.48	-	-
78	67246.76	122193.29	-	-
79	67231.5	122186.97	-	-
80	67224.32	122182.89	-	-
81	67213.95	122175.16	-	-
82	67214.11	122175.11	-	-
83	67224.09	122172.4	-	-
84	67229.58	122170.28	-	-
85	67233.02	122164.59	-	-
86	67233.12	122160.98	-	-
87	67232.72	122160.5	-	-
88	67230.33	122160.55	-	-
89	67229.89	122160.01	-	-
90	67229.24	122159.44	-	-
91	67228.51	122158.99	-	-
92	67227.72	122158.66	-	-
93	67225.97	122157.92	-	-
94	67224.18	122157.32	-	-
95	67222.34	122156.86	-	-
96	67220.48	122156.54	-	-
97	67218.59	122156.37	-	-



ДОКУМЕНТ ПОДПИСАН
ЭЛЕКТРОННОЙ ПОДПИСЬЮ

Сертификат: 00ВВ056В7401СВ38D2В3576АСDC8425108

Владелец: ФЕДЕРАЛЬНАЯ СЛУЖБА ГОСУДАРСТВЕННОЙ

РЕГИСТРАЦИИ, КАДАСТРА И КАРТОГРАФИИ

Действителен: с 27.06.2023 по 19.09.2024

полное наименование должности

инициалы, фамилия

Земельный участок

вид объекта недвижимости

Лист № 258 раздела 4.2

Всего листов раздела 4.2: 408

Всего разделов: 8

Всего листов выписки: 586

22.01.2024г. № КУВИ-001/2024-17280814

Кадастровый номер:

78:42:0016201:2

1	2	3	4	5
98	67216.7	122156.35	-	-
99	67214.82	122156.47	-	-
100	67212.94	122156.73	-	-
101	67211.1	122157.14	-	-
102	67209.29	122157.7	-	-
103	67207.53	122158.39	-	-
104	67199.92	122160.91	-	-
105	67194.69	122154.48	-	-
106	67186.53	122140.12	-	-
107	67180.84	122124.62	-	-
108	67167.21	122107.2	-	-
109	67158.76	122094.36	-	-
110	67152.82	122083.33	-	-
111	67147.7	122071.34	-	-
112	67141.2	122050.46	-	-
113	67134.07	122035.57	-	-
114	67131.45	122027.73	-	-
115	67127.92	122011.52	-	-
116	67125.88	122007.59	-	-
117	67121.01	122001.05	-	-
118	67092.64	121980.04	-	-
119	67086.66	121979.82	-	-
120	67069.06	121987.41	-	-
121	67055.42	121991.84	-	-
122	67036.38	121996.54	-	-
123	67020.07	121999.16	-	-
124	67003.03	121999.66	-	-
125	66986.58	121998.11	-	-
126	66978.51	121996.32	-	-



ДОКУМЕНТ ПОДПИСАН
ЭЛЕКТРОННОЙ ПОДПИСЬЮ

Сертификат: 00ВВ056В7401СВ38D2В3576АСDC8425108

Владелец: ФЕДЕРАЛЬНАЯ СЛУЖБА ГОСУДАРСТВЕННОЙ

РЕГИСТРАЦИИ, КАДАСТРА И КАРТОГРАФИИ

Действителен: с 27.06.2023 по 19.09.2024

полное наименование должности

инициалы, фамилия

Земельный участок

вид объекта недвижимости

Лист № 259 раздела 4.2

Всего листов раздела 4.2: 408

Всего разделов: 8

Всего листов выписки: 586

22.01.2024г. № КУВИ-001/2024-17280814

Кадастровый номер:

78:42:0016201:2

1	2	3	4	5
127	66962.11	121990.56	-	-
128	66952.44	121989.6	-	-
129	66938.34	121991.31	-	-
130	66895.64	122001.98	-	-
131	66880.95	122003.5	-	-
132	66856.16	122003.3	-	-
133	66835.63	122000.77	-	-
134	66827.58	121998.88	-	-
135	66813.72	121993.89	-	-
136	66796.06	121986.02	-	-
137	66781.58	121978.08	-	-
138	66774.88	121973.23	-	-
139	66753.63	121952.8	-	-
140	66738.31	121948.58	-	-
141	66715.15	121948.91	-	-
142	66698.79	121946.66	-	-
143	66677.76	121940.92	-	-
144	66662.27	121935.18	-	-
145	66647.95	121926.96	-	-
146	66626.97	121910.11	-	-
147	66615.93	121897.83	-	-
148	66611.21	121891.05	-	-
149	66603.52	121876.43	-	-
150	66597.24	121859.97	-	-
151	66595.13	121851.98	-	-
152	66592.91	121835.61	-	-
153	66593.42	121819.1	-	-
154	66594.98	121808.51	-	-
155	66598.83	121792.45	-	-



ДОКУМЕНТ ПОДПИСАН
ЭЛЕКТРОННОЙ ПОДПИСЬЮ

Сертификат: 00ВВ056В7401СВ38D2В3576АСDC8425108

Владелец: ФЕДЕРАЛЬНАЯ СЛУЖБА ГОСУДАРСТВЕННОЙ

РЕГИСТРАЦИИ, КАДАСТРА И КАРТОГРАФИИ

Действителен: с 27.06.2023 по 19.09.2024

полное наименование должности

инициалы, фамилия

Земельный участок

вид объекта недвижимости

Лист № 260 раздела 4.2

Всего листов раздела 4.2: 408

Всего разделов: 8

Всего листов выписки: 586

22.01.2024г. № КУВИ-001/2024-17280814

Кадастровый номер:

78:42:0016201:2

1	2	3	4	5
156	66601.74	121784.72	-	-
157	66599.65	121776.45	-	-
158	66585.76	121762.32	-	-
159	66578.5	121753.11	-	-
160	66562.39	121729.95	-	-
161	66548.57	121705.64	-	-
162	66539.17	121683.6	-	-
163	66521.61	121634.76	-	-
164	66512.63	121597.54	-	-
165	66480.42	121585.58	-	-
166	66465.32	121578.89	-	-
167	66450.53	121570.32	-	-
168	66443.85	121565.46	-	-
169	66432.81	121555.34	-	-
170	66409.26	121555.33	-	-
171	66385.12	121551.93	-	-
172	66374.76	121558.22	-	-
173	66372.37	121574.56	-	-
174	66370.17	121582.53	-	-
175	66365.14	121595.17	-	-
176	66357.03	121611.25	-	-
177	66356.94	121627.76	-	-
178	66354.74	121641.6	-	-
179	66351.89	121652.68	-	-
180	66350.72	121646.64	-	-
181	66349.69	121640.62	-	-
182	66346.17	121619.24	-	-
183	66345.6	121615.87	-	-
184	66342.08	121616.43	-	-



ДОКУМЕНТ ПОДПИСАН
ЭЛЕКТРОННОЙ ПОДПИСЬЮ

Сертификат: 00ВВ056В7401СВ38D2В3576АСDС8425108

Владелец: ФЕДЕРАЛЬНАЯ СЛУЖБА ГОСУДАРСТВЕННОЙ

РЕГИСТРАЦИИ, КАДАСТРА И КАРТОГРАФИИ

Действителен: с 27.06.2023 по 19.09.2024

полное наименование должности

инициалы, фамилия

Земельный участок

вид объекта недвижимости

Лист № 261 раздела 4.2

Всего листов раздела 4.2: 408

Всего разделов: 8

Всего листов выписки: 586

22.01.2024г. № КУВИ-001/2024-17280814

Кадастровый номер:

78:42:0016201:2

1	2	3	4	5
185	66340.69	121616.22	-	-
186	66339.64	121614.71	-	-
187	66334.67	121587.66	-	-
188	66332.24	121588.1	-	-
189	66329.99	121575.31	-	-
190	66332.51	121574.89	-	-
191	66329.82	121558.34	-	-
192	66330.14	121556.54	-	-
193	66331.31	121555.91	-	-
194	66333.52	121555.58	-	-
195	66332.71	121553.6	-	-
196	66316.76	121528.95	-	-
197	66296.76	121501.48	-	-
198	66293.05	121495.11	-	-
199	66290.05	121491.28	-	-
200	66288.8	121489.18	-	-
201	66279.47	121490.3	-	-
202	66295.97	121483.08	-	-
203	66314.62	121475.69	-	-
204	66323.43	121471.63	-	-
205	66331.61	121467.04	-	-
206	66363.33	121450.56	-	-
207	66374.17	121448.65	-	-
208	66414.39	121455.46	-	-
209	66433.18	121455.33	-	-
210	66439.47	121450.76	-	-
211	66444.46	121445.5	-	-
212	66446.74	121444.05	-	-
213	66459.37	121434.34	-	-



ДОКУМЕНТ ПОДПИСАН
ЭЛЕКТРОННОЙ ПОДПИСЬЮ

Сертификат: 00ВВ056В7401СВ38D2В3576АСDС8425108

Владелец: ФЕДЕРАЛЬНАЯ СЛУЖБА ГОСУДАРСТВЕННОЙ

РЕГИСТРАЦИИ, КАДАСТРА И КАРТОГРАФИИ

Действителен: с 27.06.2023 по 19.09.2024

полное наименование должности

инициалы, фамилия

Земельный участок

вид объекта недвижимости

Лист № 262 раздела 4.2

Всего листов раздела 4.2: 408

Всего разделов: 8

Всего листов выписки: 586

22.01.2024г. № КУВИ-001/2024-17280814

Кадастровый номер:

78:42:0016201:2

1	2	3	4	5
214	66471.85	121431.52	-	-
215	66481.68	121431.43	-	-
216	66488.12	121432.8	-	-
217	66489.82	121434.52	-	-
218	66494.65	121440.94	-	-
219	66491.5	121460.26	-	-
220	66491.37	121464.88	-	-
221	66491.82	121465.73	-	-
222	66491.79	121467.37	-	-
223	66497.21	121478.28	-	-
224	66505.99	121487.11	-	-
225	66513.24	121491.12	-	-
226	66524.4	121493.99	-	-
227	66529.49	121497.26	-	-
228	66539.86	121498.16	-	-
229	66551.71	121500.87	-	-
230	66556.1	121499.39	-	-
231	66564.42	121497.03	-	-
232	66568.96	121498.08	-	-
233	66578.55	121503.3	-	-
234	66594	121518.86	-	-
235	66598.19	121527.15	-	-
236	66598.71	121528.23	-	-
237	66604.83	121545.25	-	-
238	66611.05	121579.85	-	-
239	66616.88	121604.38	-	-
240	66632.71	121648.24	-	-
241	66637.63	121660.16	-	-
242	66646.2	121675.39	-	-



ДОКУМЕНТ ПОДПИСАН
ЭЛЕКТРОННОЙ ПОДПИСЬЮ

Сертификат: 00ВВ056В7401СВ38Д2В3576АСДС8425108

Владелец: ФЕДЕРАЛЬНАЯ СЛУЖБА ГОСУДАРСТВЕННОЙ

РЕГИСТРАЦИИ, КАДАСТРА И КАРТОГРАФИИ

Действителен: с 27.06.2023 по 19.09.2024

полное наименование должности

инициалы, фамилия

Земельный участок

вид объекта недвижимости

Лист № 263 раздела 4.2

Всего листов раздела 4.2: 408

Всего разделов: 8

Всего листов выписки: 586

22.01.2024г. № КУВИ-001/2024-17280814

Кадастровый номер:

78:42:0016201:2

1	2	3	4	5
243	66660.5	121695.88	-	-
244	66669.18	121704.56	-	-
245	66670.2	121705.99	-	-
246	66671.55	121706.22	-	-
247	66678.32	121708.95	-	-
248	66697.22	121709.87	-	-
249	66713.95	121708.52	-	-
250	66734.92	121704.95	-	-
251	66739.93	121705.85	-	-
252	66759.86	121720.18	-	-
253	66762.17	121726.86	-	-
254	66762.59	121731.51	-	-
255	66734.3	121776.57	-	-
256	66706.71	121805.44	-	-
257	66700.38	121815.29	-	-
258	66693.81	121823.75	-	-
259	66692.78	121830.43	-	-
260	66695.56	121837.34	-	-
261	66704.69	121844.62	-	-
262	66720.53	121849.05	-	-
263	66739.26	121848.51	-	-
264	66783.64	121850.63	-	-
265	66785.44	121851.47	-	-
266	66812.66	121867.94	-	-
267	66816.07	121870.59	-	-
268	66818.8	121873.66	-	-
269	66827.69	121885.61	-	-
270	66836.76	121894.68	-	-
271	66837.87	121895.17	-	-



ДОКУМЕНТ ПОДПИСАН
ЭЛЕКТРОННОЙ ПОДПИСЬЮ

Сертификат: 00ВВ056В7401СВ38D2В3576АСDC8425108

Владелец: ФЕДЕРАЛЬНАЯ СЛУЖБА ГОСУДАРСТВЕННОЙ

РЕГИСТРАЦИИ, КАДАСТРА И КАРТОГРАФИИ

Действителен: с 27.06.2023 по 19.09.2024

полное наименование должности

инициалы, фамилия

Земельный участок

вид объекта недвижимости

Лист № 264 раздела 4.2

Всего листов раздела 4.2: 408

Всего разделов: 8

Всего листов выписки: 586

22.01.2024г. № КУВИ-001/2024-17280814

Кадастровый номер:

78:42:0016201:2

1	2	3	4	5
272	66838.46	121895.84	-	-
273	66846.25	121898.91	-	-
274	66854.42	121902.55	-	-
275	66855.89	121902.71	-	-
276	66858.13	121903.59	-	-
277	66862.82	121903.45	-	-
278	66866.78	121903.87	-	-
279	66878.02	121903.54	-	-
280	66901.35	121897.56	-	-
281	66917.85	121893.54	-	-
282	66959.64	121889.86	-	-
283	66960.69	121889.93	-	-
284	66995.71	121896.31	-	-
285	67004.19	121899.67	-	-
286	67005.21	121899.42	-	-
287	67006.54	121900.02	-	-
288	67016.1	121900.03	-	-
289	67027.3	121895.77	-	-
290	67031.45	121894.75	-	-
291	67040.86	121890.93	-	-
292	67065.09	121877.03	-	-
293	67067.84	121874.76	-	-
294	67078.86	121867.94	-	-
295	67085.05	121870.28	-	-
296	67085.8	121873	-	-
297	67108.49	121880.44	-	-
298	67110.36	121881.45	-	-
299	67111.89	121881.55	-	-
300	67112.58	121881.78	-	-



ДОКУМЕНТ ПОДПИСАН
ЭЛЕКТРОННОЙ ПОДПИСЬЮ

Сертификат: 00ВВ056В7401СВ38D2В3576АСDC8425108

Владелец: ФЕДЕРАЛЬНАЯ СЛУЖБА ГОСУДАРСТВЕННОЙ

РЕГИСТРАЦИИ, КАДАСТРА И КАРТОГРАФИИ

Действителен: с 27.06.2023 по 19.09.2024

полное наименование должности

инициалы, фамилия

Земельный участок

вид объекта недвижимости

Лист № 265 раздела 4.2

Всего листов раздела 4.2: 408

Всего разделов: 8

Всего листов выписки: 586

22.01.2024г. № КУВИ-001/2024-17280814

Кадастровый номер:

78:42:0016201:2

1	2	3	4	5
301	67122.78	121882.92	-	-
302	67129.11	121885.16	-	-
303	67130.87	121885.83	-	-
304	67133.4	121887.44	-	-
305	67146.15	121896.05	-	-
306	67187.91	121928.61	-	-
307	67205.14	121948.18	-	-
308	67219.57	121974.82	-	-
309	67226.11	121992.61	-	-
310	67227.53	122000	-	-
311	67229.3	122001.8	-	-
312	67230.24	122003.82	-	-
313	67234.76	122016.12	-	-
314	67240.38	122032.3	-	-
315	67242.01	122038.1	-	-
316	67243.24	122040.53	-	-
317	67244.41	122043.89	-	-
318	67248.99	122049.59	-	-
319	67250.47	122051.81	-	-
320	67255.53	122057.72	-	-
321	67279.04	122086.96	-	-
322	67277.63	122096.83	-	-
323	67277.25	122098.05	-	-
324	67276.55	122100.73	-	-
325	67271.85	122116.96	-	-
326	67266.14	122128.85	-	-
327	67259.51	122137.56	-	-
328	67247.89	122147.26	-	-
329	67248.09	122147.55	-	-



ДОКУМЕНТ ПОДПИСАН
ЭЛЕКТРОННОЙ ПОДПИСЬЮ

Сертификат: 00ВВ056В7401СВ38D2В3576АСDC8425108

Владелец: ФЕДЕРАЛЬНАЯ СЛУЖБА ГОСУДАРСТВЕННОЙ

РЕГИСТРАЦИИ, КАДАСТРА И КАРТОГРАФИИ

Действителен: с 27.06.2023 по 19.09.2024

полное наименование должности

инициалы, фамилия

Земельный участок

вид объекта недвижимости

Лист № 266 раздела 4.2

Всего листов раздела 4.2: 408

Всего разделов: 8

Всего листов выписки: 586

22.01.2024г. № КУВИ-001/2024-17280814

Кадастровый номер:

78:42:0016201:2

1	2	3	4	5
330	67241.56	122152.56	-	-
331	67242.11	122152.87	-	-
332	67255.3	122142.71	-	-
333	67256.16	122142.05	-	-
334	67261.71	122136.56	-	-
335	67265.7	122131.47	-	-
336	67272.38	122118.85	-	-
337	67278.04	122097.51	-	-
338	67278.45	122097.23	-	-
339	67282.7	122097.29	-	-
340	67300.1	122084.89	-	-
341	67307.04	122080.96	-	-
342	67314.58	122073.34	-	-
343	67320.11	122068.04	-	-
344	67328.82	122069.21	-	-
345	67332.06	122071.33	-	-
346	67332.51	122071.36	-	-
347	67333.66	122072.36	-	-
348	67348.16	122073.36	-	-
349	67349.01	122072.63	-	-
350	67349.26	122072.65	-	-
351	67358.4	122067.94	-	-
352	67362.33	122067.6	-	-
353	67372.44	122070.06	-	-
354	67372.9	122070.2	-	-
355	67380.52	122074.14	-	-
356	67401.63	122088.75	-	-
357	67402.08	122089.09	-	-
358	67402.17	122089.13	-	-



ДОКУМЕНТ ПОДПИСАН
ЭЛЕКТРОННОЙ ПОДПИСЬЮ

Сертификат: 00ВВ056В7401СВ38Д2В3576АСDC8425108

Владелец: ФЕДЕРАЛЬНАЯ СЛУЖБА ГОСУДАРСТВЕННОЙ

РЕГИСТРАЦИИ, КАДАСТРА И КАРТОГРАФИИ

Действителен: с 27.06.2023 по 19.09.2024

полное наименование должности

инициалы, фамилия

Земельный участок

вид объекта недвижимости

Лист № 267 раздела 4.2

Всего листов раздела 4.2: 408

Всего разделов: 8

Всего листов выписки: 586

22.01.2024г. № КУВИ-001/2024-17280814

Кадастровый номер:

78:42:0016201:2

1	2	3	4	5
359	67402.4	122089.29	-	-
360	67433.14	122103.31	-	-
361	67442.19	122109.88	-	-
362	67443.25	122110.77	-	-
363	67454.24	122121.16	-	-
364	67455.27	122122.41	-	-
365	67461.94	122136.01	-	-
366	67464.37	122142.26	-	-
367	67473.04	122154.69	-	-
368	67482.99	122165.43	-	-
369	67490.13	122171.26	-	-
370	67501.15	122177.34	-	-
371	67504.48	122178.34	-	-
372	67511.52	122178.56	-	-
373	67513.83	122178.06	-	-
374	67514.12	122178.09	-	-
375	67516.23	122177.53	-	-
376	67562.07	122167.51	-	-
377	67592.38	122163.8	-	-
378	67600.64	122158.02	-	-
379	67602.96	122158.45	-	-
380	67605.15	122160.48	-	-
381	67611.45	122160.71	-	-
382	67630.09	122159.3	-	-
383	67643.78	122156.68	-	-
384	67644.08	122156.65	-	-
385	67647.3	122157.18	-	-
386	67648.01	122157.53	-	-
387	67670.07	122170.64	-	-



ДОКУМЕНТ ПОДПИСАН
ЭЛЕКТРОННОЙ ПОДПИСЬЮ

Сертификат: 00ВВ056В7401СВ38Д2В3576АСДС8425108

Владелец: ФЕДЕРАЛЬНАЯ СЛУЖБА ГОСУДАРСТВЕННОЙ

РЕГИСТРАЦИИ, КАДАСТРА И КАРТОГРАФИИ

Действителен: с 27.06.2023 по 19.09.2024

полное наименование должности

инициалы, фамилия

Земельный участок

вид объекта недвижимости

Лист № 268 раздела 4.2

Всего листов раздела 4.2: 408

Всего разделов: 8

Всего листов выписки: 586

22.01.2024г. № КУВИ-001/2024-17280814

Кадастровый номер:

78:42:0016201:2

1	2	3	4	5
388	67674.31	122174.13	-	-
389	67677.15	122177.35	-	-
390	67679.81	122181.06	-	-
391	67684.13	122192.7	-	-
392	67684.24	122192.87	-	-
393	67684.41	122193.33	-	-
394	67684.82	122193.79	-	-
395	67689.47	122201.12	-	-
396	67702.57	122214.98	-	-
397	67705.82	122217.26	-	-
398	67706.12	122217.59	-	-
399	67706.71	122217.88	-	-
400	67714.51	122223.34	-	-
401	67738.82	122234.69	-	-
402	67770.44	122246.39	-	-
403	67793.13	122261.15	-	-
404	67800.21	122264.78	-	-
405	67825.95	122273.61	-	-
406	67866.43	122284.06	-	-
407	67893.04	122296.34	-	-
408	67910.99	122302.58	-	-
409	67920.62	122304.33	-	-
410	67933.23	122305.28	-	-
411	67981.32	122312.78	-	-
412	67997.96	122314.5	-	-
413	68011.07	122313.37	-	-
414	68012.08	122313.21	-	-
415	68022.74	122313.54	-	-
416	68069.5	122307.32	-	-



ДОКУМЕНТ ПОДПИСАН
ЭЛЕКТРОННОЙ ПОДПИСЬЮ

Сертификат: 00ВВ056В7401СВ38Д2В3576АСДС8425108

Владелец: ФЕДЕРАЛЬНАЯ СЛУЖБА ГОСУДАРСТВЕННОЙ

РЕГИСТРАЦИИ, КАДАСТРА И КАРТОГРАФИИ

Действителен: с 27.06.2023 по 19.09.2024

полное наименование должности

инициалы, фамилия

Земельный участок

вид объекта недвижимости

Лист № 269 раздела 4.2

Всего листов раздела 4.2: 408

Всего разделов: 8

Всего листов выписки: 586

22.01.2024г. № КУВИ-001/2024-17280814

Кадастровый номер:

78:42:0016201:2

1	2	3	4	5
417	68112.54	122281.76	-	-
418	68142.15	122270.04	-	-
419	68166.95	122261.71	-	-
420	68224.36	122241.54	-	-
421	68243.4	122232.76	-	-
422	68278.89	122219.84	-	-
423	68306.68	122212.89	-	-
424	68311.85	122208.05	-	-
425	68314.41	122207.36	-	-
426	68321.14	122206.19	-	-
427	68335.46	122211.97	-	-
428	68352.21	122217.05	-	-
429	68364.21	122212.93	-	-
430	68366.61	122213.29	-	-
431	68373.94	122211.64	-	-
432	68393.55	122204.15	-	-
433	68409.75	122203.76	-	-
434	68422.87	122205.38	-	-
435	68429.05	122207.07	-	-
436	68435.81	122207.28	-	-
437	68437.04	122207.14	-	-
438	68437.15	122207.15	-	-
439	68438.85	122206.92	-	-
440	68467.49	122203.55	-	-
441	68480.12	122203.53	-	-
442	68510.85	122197.25	-	-
443	68537.06	122195.91	-	-
444	68580.5	122195.08	-	-
445	68594.97	122193.26	-	-



ДОКУМЕНТ ПОДПИСАН
ЭЛЕКТРОННОЙ ПОДПИСЬЮ

Сертификат: 00ВВ056В7401СВ38D2В3576АСDC8425108

Владелец: ФЕДЕРАЛЬНАЯ СЛУЖБА ГОСУДАРСТВЕННОЙ

РЕГИСТРАЦИИ, КАДАСТРА И КАРТОГРАФИИ

Действителен: с 27.06.2023 по 19.09.2024

полное наименование должности

инициалы, фамилия

Земельный участок

вид объекта недвижимости

Лист № 270 раздела 4.2

Всего листов раздела 4.2: 408

Всего разделов: 8

Всего листов выписки: 586

22.01.2024г. № КУВИ-001/2024-17280814

Кадастровый номер:

78:42:0016201:2

1	2	3	4	5
446	68609.7	122192.71	-	-
447	68617.45	122192	-	-
448	68626.86	122192.24	-	-
449	68647.48	122189.07	-	-
450	68656.63	122186.86	-	-
451	68679.06	122186.57	-	-
452	68685.45	122187.2	-	-
453	68688.32	122186.45	-	-
454	68691.54	122186.41	-	-
455	68700.05	122184.01	-	-
456	68707.2	122183.02	-	-
457	68716.09	122183.24	-	-
458	68739.75	122180.71	-	-
1	68766.96	122179.86	-	-
1	68744.42	122201.7	-	-
2	68744.19	122201.24	-	-
3	68730.52	122204.25	-	-
4	68730.52	122211.2	-	-
5	68750.9	122235.76	-	-
6	68760.4	122237.84	-	-
7	68765.49	122235.06	-	-
8	68764.11	122228.58	-	-
1	68744.42	122201.7	-	-



ДОКУМЕНТ ПОДПИСАН
ЭЛЕКТРОННОЙ ПОДПИСЬЮ

Сертификат: 00ВВ056В7401СВ38D2В3576АСDС8425108

Владелец: ФЕДЕРАЛЬНАЯ СЛУЖБА ГОСУДАРСТВЕННОЙ

РЕГИСТРАЦИИ, КАДАСТРА И КАРТОГРАФИИ

Действителен: с 27.06.2023 по 19.09.2024

полное наименование должности

инициалы, фамилия

Земельный участок

вид объекта недвижимости

Лист № 271 раздела 4.2

Всего листов раздела 4.2: 408

Всего разделов: 8

Всего листов выписки: 586

22.01.2024г. № КУВИ-001/2024-17280814

Кадастровый номер:

78:42:0016201:2

Сведения о характерных точках границы части (частей) земельного участка

Учетный номер части: 78:42:0016201:2/70

Система координат

Номер точки	Координаты, м		Описание закрепления на местности	Средняя квадратичная погрешность определения координат характерных точек границ земельного участка, м
	X	Y		
1	2	3	4	5
1	68766.96	122179.86	-	-
2	68766.51	122180.52	-	-
3	68764.27	122181.61	-	-
4	68760.2	122184.52	-	-
5	68766.91	122229.03	-	-
6	68764.11	122228.58	-	-
7	68744.42	122201.7	-	-
8	68744.19	122201.24	-	-
9	68730.52	122204.25	-	-
10	68730.52	122211.2	-	-
11	68745.48	122229.23	-	-
12	68718.31	122231.96	-	-
13	68685.45	122237.2	-	-
14	68662.54	122236.59	-	-
15	68614.28	122242.5	-	-
16	68585.25	122243.62	-	-
17	68534.57	122241.31	-	-
18	68485.09	122251.76	-	-
19	68441.65	122256.94	-	-
20	68427.5	122257.05	-	-
21	68406.03	122252.91	-	-
22	68384.92	122260.42	-	-
23	68366.61	122263.29	-	-
24	68340.49	122261.05	-	-



ДОКУМЕНТ ПОДПИСАН
ЭЛЕКТРОННОЙ ПОДПИСЬЮ

Сертификат: 00ВВ056В7401СВ38D2В3576АСDС8425108

Владелец: ФЕДЕРАЛЬНАЯ СЛУЖБА ГОСУДАРСТВЕННОЙ

РЕГИСТРАЦИИ, КАДАСТРА И КАРТОГРАФИИ

Действителен: с 27.06.2023 по 19.09.2024

полное наименование должности

инициалы, фамилия

Земельный участок

вид объекта недвижимости

Лист № 272 раздела 4.2

Всего листов раздела 4.2: 408

Всего разделов: 8

Всего листов выписки: 586

22.01.2024г. № КУВИ-001/2024-17280814

Кадастровый номер:

78:42:0016201:2

1	2	3	4	5
25	68321.84	122257.15	-	-
26	68271.62	122272.9	-	-
27	68237.84	122289.05	-	-
28	68221.71	122293.63	-	-
29	68138.78	122324.28	-	-
30	68100.8	122343.79	-	-
31	68071.61	122354.04	-	-
32	68018.85	122362.76	-	-
33	67997.96	122364.5	-	-
34	67911.68	122353.52	-	-
35	67894.57	122349.81	-	-
36	67876.62	122343.57	-	-
37	67849.57	122331.35	-	-
38	67813.45	122322.02	-	-
39	67783.99	122312.07	-	-
40	67768.13	122304.45	-	-
41	67747.85	122291.35	-	-
42	67717.67	122280	-	-
43	67689.51	122266.64	-	-
44	67673.89	122255.94	-	-
45	67653.13	122235.47	-	-
46	67641.91	122219.48	-	-
47	67636.76	122208.77	-	-
48	67606.98	122210.58	-	-
49	67598.45	122213.43	-	-
50	67570.46	122216.86	-	-
51	67522.2	122227.41	-	-
52	67502.92	122228.32	-	-
53	67490.1	122226.23	-	-



ДОКУМЕНТ ПОДПИСАН
ЭЛЕКТРОННОЙ ПОДПИСЬЮ

Сертификат: 00ВВ056В7401СВ38D2В3576АСDC8425108

Владелец: ФЕДЕРАЛЬНАЯ СЛУЖБА ГОСУДАРСТВЕННОЙ

РЕГИСТРАЦИИ, КАДАСТРА И КАРТОГРАФИИ

Действителен: с 27.06.2023 по 19.09.2024

полное наименование должности

инициалы, фамилия

Земельный участок

вид объекта недвижимости

Лист № 273 раздела 4.2

Всего листов раздела 4.2: 408

Всего разделов: 8

Всего листов выписки: 586

22.01.2024г. № КУВИ-001/2024-17280814

Кадастровый номер:

78:42:0016201:2

1	2	3	4	5
54	67465.13	122214.56	-	-
55	67446.31	122199.41	-	-
56	67432.03	122183.29	-	-
57	67423.36	122170.86	-	-
58	67414.46	122151.87	-	-
59	67411.42	122149.33	-	-
60	67377.4	122132.59	-	-
61	67359.42	122120.34	-	-
62	67348.16	122123.36	-	-
63	67334.29	122122.52	-	-
64	67302.25	122141.35	-	-
65	67277.25	122148.05	-	-
66	67255.82	122142.31	-	-
67	67256.16	122142.05	-	-
68	67261.71	122136.56	-	-
69	67265.7	122131.47	-	-
70	67272.38	122118.85	-	-
71	67278.04	122097.51	-	-
72	67278.45	122097.23	-	-
73	67282.7	122097.29	-	-
74	67300.1	122084.89	-	-
75	67307.04	122080.96	-	-
76	67314.58	122073.34	-	-
77	67320.11	122068.04	-	-
78	67328.82	122069.21	-	-
79	67332.06	122071.33	-	-
80	67332.51	122071.36	-	-
81	67333.66	122072.36	-	-
82	67348.16	122073.36	-	-



ДОКУМЕНТ ПОДПИСАН
ЭЛЕКТРОННОЙ ПОДПИСЬЮ

Сертификат: 00ВВ056В7401СВ38D2В3576АСDС8425108

Владелец: ФЕДЕРАЛЬНАЯ СЛУЖБА ГОСУДАРСТВЕННОЙ

РЕГИСТРАЦИИ, КАДАСТРА И КАРТОГРАФИИ

Действителен: с 27.06.2023 по 19.09.2024

полное наименование должности

инициалы, фамилия

Земельный участок

вид объекта недвижимости

Лист № 274 раздела 4.2

Всего листов раздела 4.2: 408

Всего разделов: 8

Всего листов выписки: 586

22.01.2024г. № КУВИ-001/2024-17280814

Кадастровый номер:

78:42:0016201:2

1	2	3	4	5
83	67349.01	122072.63	-	-
84	67349.26	122072.65	-	-
85	67358.4	122067.94	-	-
86	67362.33	122067.6	-	-
87	67372.44	122070.06	-	-
88	67372.9	122070.2	-	-
89	67380.52	122074.14	-	-
90	67401.63	122088.75	-	-
91	67402.08	122089.09	-	-
92	67402.17	122089.13	-	-
93	67402.4	122089.29	-	-
94	67433.14	122103.31	-	-
95	67442.19	122109.88	-	-
96	67443.25	122110.77	-	-
97	67454.24	122121.16	-	-
98	67455.27	122122.41	-	-
99	67461.94	122136.01	-	-
100	67464.37	122142.26	-	-
101	67473.04	122154.69	-	-
102	67482.99	122165.43	-	-
103	67490.13	122171.26	-	-
104	67501.15	122177.34	-	-
105	67504.48	122178.34	-	-
106	67511.52	122178.56	-	-
107	67513.83	122178.06	-	-
108	67514.12	122178.09	-	-
109	67516.23	122177.53	-	-
110	67562.07	122167.51	-	-
111	67592.38	122163.8	-	-



ДОКУМЕНТ ПОДПИСАН
ЭЛЕКТРОННОЙ ПОДПИСЬЮ

Сертификат: 00ВВ056В7401СВ38D2В3576АСDС8425108

Владелец: ФЕДЕРАЛЬНАЯ СЛУЖБА ГОСУДАРСТВЕННОЙ

РЕГИСТРАЦИИ, КАДАСТРА И КАРТОГРАФИИ

Действителен: с 27.06.2023 по 19.09.2024

полное наименование должности

инициалы, фамилия

Земельный участок

вид объекта недвижимости

Лист № 275 раздела 4.2

Всего листов раздела 4.2: 408

Всего разделов: 8

Всего листов выписки: 586

22.01.2024г. № КУВИ-001/2024-17280814

Кадастровый номер:

78:42:0016201:2

1	2	3	4	5
112	67600.64	122158.02	-	-
113	67602.96	122158.45	-	-
114	67605.15	122160.48	-	-
115	67611.45	122160.71	-	-
116	67630.09	122159.3	-	-
117	67643.78	122156.68	-	-
118	67644.08	122156.65	-	-
119	67647.3	122157.18	-	-
120	67648.01	122157.53	-	-
121	67670.07	122170.64	-	-
122	67674.31	122174.13	-	-
123	67677.15	122177.35	-	-
124	67679.81	122181.06	-	-
125	67684.13	122192.7	-	-
126	67684.24	122192.87	-	-
127	67684.41	122193.33	-	-
128	67684.82	122193.79	-	-
129	67689.47	122201.12	-	-
130	67702.57	122214.98	-	-
131	67705.82	122217.26	-	-
132	67706.12	122217.59	-	-
133	67706.71	122217.88	-	-
134	67714.51	122223.34	-	-
135	67738.82	122234.69	-	-
136	67770.44	122246.39	-	-
137	67793.13	122261.15	-	-
138	67800.21	122264.78	-	-
139	67825.95	122273.61	-	-
140	67866.43	122284.06	-	-



ДОКУМЕНТ ПОДПИСАН
ЭЛЕКТРОННОЙ ПОДПИСЬЮ

Сертификат: 00ВВ056В7401СВ38Д2В3576АСДС8425108

Владелец: ФЕДЕРАЛЬНАЯ СЛУЖБА ГОСУДАРСТВЕННОЙ

РЕГИСТРАЦИИ, КАДАСТРА И КАРТОГРАФИИ

Действителен: с 27.06.2023 по 19.09.2024

полное наименование должности

инициалы, фамилия

Земельный участок

вид объекта недвижимости

Лист № 276 раздела 4.2

Всего листов раздела 4.2: 408

Всего разделов: 8

Всего листов выписки: 586

22.01.2024г. № КУВИ-001/2024-17280814

Кадастровый номер:

78:42:0016201:2

1	2	3	4	5
141	67893.04	122296.34	-	-
142	67910.99	122302.58	-	-
143	67920.62	122304.33	-	-
144	67933.23	122305.28	-	-
145	67981.32	122312.78	-	-
146	67997.96	122314.5	-	-
147	68011.07	122313.37	-	-
148	68012.08	122313.21	-	-
149	68022.74	122313.54	-	-
150	68069.5	122307.32	-	-
151	68112.54	122281.76	-	-
152	68142.15	122270.04	-	-
153	68166.95	122261.71	-	-
154	68224.36	122241.54	-	-
155	68243.4	122232.76	-	-
156	68278.89	122219.84	-	-
157	68306.68	122212.89	-	-
158	68311.85	122208.05	-	-
159	68314.41	122207.36	-	-
160	68321.14	122206.19	-	-
161	68335.46	122211.97	-	-
162	68352.21	122217.05	-	-
163	68364.21	122212.93	-	-
164	68366.61	122213.29	-	-
165	68373.94	122211.64	-	-
166	68393.55	122204.15	-	-
167	68409.75	122203.76	-	-
168	68422.87	122205.38	-	-
169	68429.05	122207.07	-	-



ДОКУМЕНТ ПОДПИСАН
ЭЛЕКТРОННОЙ ПОДПИСЬЮ

Сертификат: 00ВВ056В7401СВ38D2В3576АСDC8425108

Владелец: ФЕДЕРАЛЬНАЯ СЛУЖБА ГОСУДАРСТВЕННОЙ

РЕГИСТРАЦИИ, КАДАСТРА И КАРТОГРАФИИ

Действителен: с 27.06.2023 по 19.09.2024

полное наименование должности

инициалы, фамилия

Земельный участок

вид объекта недвижимости

Лист № 277 раздела 4.2

Всего листов раздела 4.2: 408

Всего разделов: 8

Всего листов выписки: 586

22.01.2024г. № КУВИ-001/2024-17280814

Кадастровый номер:

78:42:0016201:2

1	2	3	4	5
170	68435.81	122207.28	-	-
171	68437.04	122207.14	-	-
172	68437.15	122207.15	-	-
173	68438.85	122206.92	-	-
174	68467.49	122203.55	-	-
175	68480.12	122203.53	-	-
176	68510.85	122197.25	-	-
177	68537.06	122195.91	-	-
178	68580.5	122195.08	-	-
179	68594.97	122193.26	-	-
180	68609.7	122192.71	-	-
181	68617.45	122192	-	-
182	68626.86	122192.24	-	-
183	68647.48	122189.07	-	-
184	68656.63	122186.86	-	-
185	68679.06	122186.57	-	-
186	68685.45	122187.2	-	-
187	68688.32	122186.45	-	-
188	68691.54	122186.41	-	-
189	68700.05	122184.01	-	-
190	68707.2	122183.02	-	-
191	68716.09	122183.24	-	-
192	68739.75	122180.71	-	-
1	68766.96	122179.86	-	-
1	67254.9	122142.06	-	-
2	67258	122139.48	-	-
3	67255.96	122141.54	-	-
4	67255.17	122142.13	-	-
1	67254.9	122142.06	-	-



ДОКУМЕНТ ПОДПИСАН
ЭЛЕКТРОННОЙ ПОДПИСЬЮ

Сертификат: 00ВВ056В7401СВ38D2В3576АСDС8425108

Владелец: ФЕДЕРАЛЬНАЯ СЛУЖБА ГОСУДАРСТВЕННОЙ

РЕГИСТРАЦИИ, КАДАСТРА И КАРТОГРАФИИ

Действителен: с 27.06.2023 по 19.09.2024

полное наименование должности

инициалы, фамилия

Земельный участок

вид объекта недвижимости

Лист № 278 раздела 4.2

Всего листов раздела 4.2: 408

Всего разделов: 8

Всего листов выписки: 586

22.01.2024г. № КУВИ-001/2024-17280814

Кадастровый номер:

78:42:0016201:2

1	2	3	4	5
1	66324.76	121541.31	-	-
2	66316.76	121528.95	-	-
3	66296.76	121501.48	-	-
4	66293.05	121495.11	-	-
5	66290.05	121491.28	-	-
6	66288.8	121489.18	-	-
7	66279.47	121490.3	-	-
8	66295.97	121483.08	-	-
9	66314.62	121475.69	-	-
10	66323.43	121471.63	-	-
11	66331.61	121467.04	-	-
12	66363.33	121450.56	-	-
13	66374.17	121448.65	-	-
14	66414.39	121455.46	-	-
15	66433.18	121455.33	-	-
16	66439.47	121450.76	-	-
17	66444.46	121445.5	-	-
18	66446.74	121444.05	-	-
19	66459.37	121434.34	-	-
20	66471.85	121431.52	-	-
21	66481.68	121431.43	-	-
22	66488.12	121432.8	-	-
23	66489.82	121434.52	-	-
24	66494.65	121440.94	-	-
25	66491.5	121460.26	-	-
26	66491.37	121464.88	-	-
27	66491.82	121465.73	-	-
28	66491.79	121467.37	-	-
29	66497.21	121478.28	-	-



ДОКУМЕНТ ПОДПИСАН
ЭЛЕКТРОННОЙ ПОДПИСЬЮ

Сертификат: 00ВВ056В7401СВ38D2В3576АСDC8425108

Владелец: ФЕДЕРАЛЬНАЯ СЛУЖБА ГОСУДАРСТВЕННОЙ

РЕГИСТРАЦИИ, КАДАСТРА И КАРТОГРАФИИ

Действителен: с 27.06.2023 по 19.09.2024

полное наименование должности

инициалы, фамилия

Земельный участок

вид объекта недвижимости

Лист № 279 раздела 4.2

Всего листов раздела 4.2: 408

Всего разделов: 8

Всего листов выписки: 586

22.01.2024г. № КУВИ-001/2024-17280814

Кадастровый номер:

78:42:0016201:2

1	2	3	4	5
30	66505.99	121487.11	-	-
31	66513.24	121491.12	-	-
32	66524.4	121493.99	-	-
33	66529.49	121497.26	-	-
34	66539.86	121498.16	-	-
35	66551.71	121500.87	-	-
36	66556.1	121499.39	-	-
37	66564.42	121497.03	-	-
38	66568.96	121498.08	-	-
39	66578.55	121503.3	-	-
40	66594	121518.86	-	-
41	66598.19	121527.15	-	-
42	66598.71	121528.23	-	-
43	66604.83	121545.25	-	-
44	66611.05	121579.85	-	-
45	66616.88	121604.38	-	-
46	66632.71	121648.24	-	-
47	66637.63	121660.16	-	-
48	66646.2	121675.39	-	-
49	66660.5	121695.88	-	-
50	66669.18	121704.56	-	-
51	66670.2	121705.99	-	-
52	66671.55	121706.22	-	-
53	66678.32	121708.95	-	-
54	66697.22	121709.87	-	-
55	66713.95	121708.52	-	-
56	66734.92	121704.95	-	-
57	66739.93	121705.85	-	-
58	66759.86	121720.18	-	-



ДОКУМЕНТ ПОДПИСАН
ЭЛЕКТРОННОЙ ПОДПИСЬЮ

Сертификат: 00ВВ056В7401СВ38D2В3576АСDС8425108

Владелец: ФЕДЕРАЛЬНАЯ СЛУЖБА ГОСУДАРСТВЕННОЙ

РЕГИСТРАЦИИ, КАДАСТРА И КАРТОГРАФИИ

Действителен: с 27.06.2023 по 19.09.2024

полное наименование должности

инициалы, фамилия

Земельный участок

вид объекта недвижимости

Лист № 280 раздела 4.2

Всего листов раздела 4.2: 408

Всего разделов: 8

Всего листов выписки: 586

22.01.2024г. № КУВИ-001/2024-17280814

Кадастровый номер:

78:42:0016201:2

1	2	3	4	5
59	66762.17	121726.86	-	-
60	66762.59	121731.51	-	-
61	66734.3	121776.57	-	-
62	66706.71	121805.44	-	-
63	66700.38	121815.29	-	-
64	66693.81	121823.75	-	-
65	66692.78	121830.43	-	-
66	66695.56	121837.34	-	-
67	66704.69	121844.62	-	-
68	66720.53	121849.05	-	-
69	66739.26	121848.51	-	-
70	66783.64	121850.63	-	-
71	66785.44	121851.47	-	-
72	66812.66	121867.94	-	-
73	66816.07	121870.59	-	-
74	66818.8	121873.66	-	-
75	66827.69	121885.61	-	-
76	66836.76	121894.68	-	-
77	66837.87	121895.17	-	-
78	66838.46	121895.84	-	-
79	66846.25	121898.91	-	-
80	66854.42	121902.55	-	-
81	66855.89	121902.71	-	-
82	66858.13	121903.59	-	-
83	66862.82	121903.45	-	-
84	66866.78	121903.87	-	-
85	66878.02	121903.54	-	-
86	66901.35	121897.56	-	-
87	66917.85	121893.54	-	-



ДОКУМЕНТ ПОДПИСАН
ЭЛЕКТРОННОЙ ПОДПИСЬЮ

Сертификат: 00ВВ056В7401СВ38D2В3576АСDС8425108

Владелец: ФЕДЕРАЛЬНАЯ СЛУЖБА ГОСУДАРСТВЕННОЙ

РЕГИСТРАЦИИ, КАДАСТРА И КАРТОГРАФИИ

Действителен: с 27.06.2023 по 19.09.2024

полное наименование должности

инициалы, фамилия

Земельный участок

вид объекта недвижимости

Лист № 281 раздела 4.2

Всего листов раздела 4.2: 408

Всего разделов: 8

Всего листов выписки: 586

22.01.2024г. № КУВИ-001/2024-17280814

Кадастровый номер:

78:42:0016201:2

1	2	3	4	5
88	66959.64	121889.86	-	-
89	66960.69	121889.93	-	-
90	66995.71	121896.31	-	-
91	67004.19	121899.67	-	-
92	67005.21	121899.42	-	-
93	67006.54	121900.02	-	-
94	67016.1	121900.03	-	-
95	67027.3	121895.77	-	-
96	67031.45	121894.75	-	-
97	67040.86	121890.93	-	-
98	67065.09	121877.03	-	-
99	67067.84	121874.76	-	-
100	67078.86	121867.94	-	-
101	67085.05	121870.28	-	-
102	67085.8	121873	-	-
103	67108.49	121880.44	-	-
104	67110.36	121881.45	-	-
105	67111.89	121881.55	-	-
106	67112.58	121881.78	-	-
107	67122.78	121882.92	-	-
108	67129.11	121885.16	-	-
109	67130.87	121885.83	-	-
110	67133.4	121887.44	-	-
111	67146.15	121896.05	-	-
112	67187.91	121928.61	-	-
113	67205.14	121948.18	-	-
114	67219.57	121974.82	-	-
115	67226.11	121992.61	-	-
116	67227.53	122000	-	-



ДОКУМЕНТ ПОДПИСАН
ЭЛЕКТРОННОЙ ПОДПИСЬЮ

Сертификат: 00ВВ056В7401СВ38D2В3576АСDC8425108

Владелец: ФЕДЕРАЛЬНАЯ СЛУЖБА ГОСУДАРСТВЕННОЙ

РЕГИСТРАЦИИ, КАДАСТРА И КАРТОГРАФИИ

Действителен: с 27.06.2023 по 19.09.2024

полное наименование должности

инициалы, фамилия

Земельный участок

вид объекта недвижимости

Лист № 282 раздела 4.2

Всего листов раздела 4.2: 408

Всего разделов: 8

Всего листов выписки: 586

22.01.2024г. № КУВИ-001/2024-17280814

Кадастровый номер:

78:42:0016201:2

1	2	3	4	5
117	67229.3	122001.8	-	-
118	67230.24	122003.82	-	-
119	67234.76	122016.12	-	-
120	67240.38	122032.3	-	-
121	67242.01	122038.1	-	-
122	67243.24	122040.53	-	-
123	67244.41	122043.89	-	-
124	67248.99	122049.59	-	-
125	67250.47	122051.81	-	-
126	67255.53	122057.72	-	-
127	67279.04	122086.96	-	-
128	67277.63	122096.83	-	-
129	67277.25	122098.05	-	-
130	67276.55	122100.73	-	-
131	67271.85	122116.96	-	-
132	67266.14	122128.85	-	-
133	67259.51	122137.56	-	-
134	67254.31	122141.9	-	-
135	67252.25	122141.35	-	-
136	67233.95	122123.05	-	-
137	67228.62	122103.17	-	-
138	67212.49	122084.33	-	-
139	67199.54	122064.9	-	-
140	67193.87	122051.61	-	-
141	67188.64	122032.99	-	-
142	67178.43	122009.42	-	-
143	67173.95	121991.68	-	-
144	67164.42	121975.02	-	-
145	67152.76	121962.27	-	-



ДОКУМЕНТ ПОДПИСАН
ЭЛЕКТРОННОЙ ПОДПИСЬЮ

Сертификат: 00ВВ056В7401СВ38Д2В3576АСДС8425108

Владелец: ФЕДЕРАЛЬНАЯ СЛУЖБА ГОСУДАРСТВЕННОЙ

РЕГИСТРАЦИИ, КАДАСТРА И КАРТОГРАФИИ

Действителен: с 27.06.2023 по 19.09.2024

полное наименование должности

инициалы, фамилия

Земельный участок

вид объекта недвижимости

Лист № 283 раздела 4.2

Всего листов раздела 4.2: 408

Всего разделов: 8

Всего листов выписки: 586

22.01.2024г. № КУВИ-001/2024-17280814

Кадастровый номер:

78:42:0016201:2

1	2	3	4	5
146	67109.98	121931.8	-	-
147	67082.67	121924.59	-	-
148	67050.26	121941.08	-	-
149	67024.39	121947.99	-	-
150	67004.19	121949.67	-	-
151	66985.75	121946.15	-	-
152	66976.03	121942.29	-	-
153	66951.12	121939.4	-	-
154	66929.08	121942.06	-	-
155	66890.44	121951.97	-	-
156	66861.47	121953.59	-	-
157	66849.11	121952.27	-	-
158	66834.07	121948.22	-	-
159	66811.76	121937.98	-	-
160	66792.33	121920.97	-	-
161	66781.07	121906.71	-	-
162	66771.38	121900.1	-	-
163	66720.53	121899.05	-	-
164	66707.06	121897.2	-	-
165	66679.69	121887.92	-	-
166	66664.39	121876.43	-	-
167	66652.26	121862.34	-	-
168	66646.39	121849.09	-	-
169	66642.78	121830.43	-	-
170	66644.39	121816.13	-	-
171	66650.51	121798.75	-	-
172	66662.85	121782.1	-	-
173	66684.77	121759.32	-	-
174	66659.62	121755.32	-	-



ДОКУМЕНТ ПОДПИСАН
ЭЛЕКТРОННОЙ ПОДПИСЬЮ

Сертификат: 00ВВ056В7401СВ38Д2В3576АСДС8425108

Владелец: ФЕДЕРАЛЬНАЯ СЛУЖБА ГОСУДАРСТВЕННОЙ

РЕГИСТРАЦИИ, КАДАСТРА И КАРТОГРАФИИ

Действителен: с 27.06.2023 по 19.09.2024

полное наименование должности

инициалы, фамилия

Земельный участок

вид объекта недвижимости

Лист № 284 раздела 4.2

Всего листов раздела 4.2: 408

Всего разделов: 8

Всего листов выписки: 586

22.01.2024г. № КУВИ-001/2024-17280814

Кадастровый номер:

78:42:0016201:2

1	2	3	4	5
175	66645.36	121749.04	-	-
176	66625.14	121731.24	-	-
177	66602.9	121700.39	-	-
178	66591.41	121679.24	-	-
179	66569.85	121621.35	-	-
180	66553.61	121550.56	-	-
181	66525.17	121547.07	-	-
182	66489.04	121534.87	-	-
183	66470.53	121522.36	-	-
184	66461.75	121513.53	-	-
185	66452.43	121500.53	-	-
186	66433.53	121505.33	-	-
187	66414.74	121505.46	-	-
188	66376.94	121499.83	-	-
189	66321.22	121526.6	-	-
190	66324.75	121540.97	-	-
1	66324.76	121541.31	-	-
1	67260.98	122136.46	-	-
2	67265.46	122130.57	-	-
3	67265.07	122131.3	-	-
4	67261.23	122136.21	-	-
1	67260.98	122136.46	-	-
1	67269.4	122123.2	-	-
2	67272.22	122117.31	-	-
3	67271.91	122118.51	-	-
1	67269.4	122123.2	-	-



ДОКУМЕНТ ПОДПИСАН
ЭЛЕКТРОННОЙ ПОДПИСЬЮ

Сертификат: 00ВВ056В7401СВ38D2В3576АСDС8425108

Владелец: ФЕДЕРАЛЬНАЯ СЛУЖБА ГОСУДАРСТВЕННОЙ

РЕГИСТРАЦИИ, КАДАСТРА И КАРТОГРАФИИ

Действителен: с 27.06.2023 по 19.09.2024

полное наименование должности

инициалы, фамилия

Земельный участок

вид объекта недвижимости

Лист № 285 раздела 4.2

Всего листов раздела 4.2: 408

Всего разделов: 8

Всего листов выписки: 586

22.01.2024г. № КУВИ-001/2024-17280814

Кадастровый номер:

78:42:0016201:2

Сведения о характерных точках границы части (частей) земельного участка

Учетный номер части: 78:42:0016201:2/71

Система координат

Номер точки	Координаты, м		Описание закрепления на местности	Средняя квадратичная погрешность определения координат характерных точек границ земельного участка, м
	X	Y		
1	2	3	4	5
1	67250.81	122145.47	-	-
2	67258	122139.48	-	-
3	67255.96	122141.54	-	-
4	67254.71	122142.48	-	-
1	67250.81	122145.47	-	-
1	66404.14	122572.41	-	-
2	66398.26	122486.26	-	-
3	66394.8	122482.88	-	-
4	66393.16	122482.06	-	-
5	66395.08	122481.89	-	-
6	66397.02	122481.87	-	-
7	66397.61	122481.91	-	-
8	66402.22	122482.56	-	-
9	66402.75	122482.68	-	-
10	66404.61	122483.23	-	-
11	66406.41	122483.92	-	-
12	66408.16	122484.75	-	-
13	66409.09	122485.28	-	-
14	66410.37	122486.06	-	-
15	66411.45	122486.78	-	-
16	66412.97	122487.98	-	-
17	66413.21	122488.2	-	-
18	66421.57	122502.68	-	-
19	66421.58	122502.74	-	-



ДОКУМЕНТ ПОДПИСАН
ЭЛЕКТРОННОЙ ПОДПИСЬЮ

Сертификат: 00ВВ056В7401СВ38D2В3576АСDС8425108

Владелец: ФЕДЕРАЛЬНАЯ СЛУЖБА ГОСУДАРСТВЕННОЙ

РЕГИСТРАЦИИ, КАДАСТРА И КАРТОГРАФИИ

Действителен: с 27.06.2023 по 19.09.2024

полное наименование должности

инициалы, фамилия

Земельный участок

вид объекта недвижимости

Лист № 286 раздела 4.2

Всего листов раздела 4.2: 408

Всего разделов: 8

Всего листов выписки: 586

22.01.2024г. № КУВИ-001/2024-17280814

Кадастровый номер:

78:42:0016201:2

1	2	3	4	5
20	66422.54	122504.4	-	-
21	66430.95	122522.49	-	-
22	66437	122529.45	-	-
23	66447.35	122547.38	-	-
24	66458.36	122568.44	-	-
25	66466.73	122580.95	-	-
26	66469.13	122585.11	-	-
27	66470.33	122587.03	-	-
28	66471.66	122588.86	-	-
29	66473.11	122590.6	-	-
30	66474.69	122592.23	-	-
31	66476.36	122593.75	-	-
32	66478.14	122595.16	-	-
33	66480.01	122596.44	-	-
34	66481.97	122597.58	-	-
35	66484	122598.59	-	-
36	66484.34	122598.73	-	-
37	66484.69	122599.01	-	-
38	66485.91	122599.39	-	-
39	66486.09	122599.46	-	-
40	66488.24	122600.19	-	-
41	66490.07	122600.67	-	-
42	66492.94	122601.55	-	-
43	66494.45	122601.39	-	-
44	66494.91	122601.45	-	-
45	66497.17	122601.56	-	-
46	66499.44	122601.52	-	-
47	66501.7	122601.33	-	-
48	66503.94	122600.97	-	-



ДОКУМЕНТ ПОДПИСАН
ЭЛЕКТРОННОЙ ПОДПИСЬЮ

Сертификат: 00ВВ056В7401СВ38D2В3576АСDC8425108

Владелец: ФЕДЕРАЛЬНАЯ СЛУЖБА ГОСУДАРСТВЕННОЙ

РЕГИСТРАЦИИ, КАДАСТРА И КАРТОГРАФИИ

Действителен: с 27.06.2023 по 19.09.2024

полное наименование должности

инициалы, фамилия

Земельный участок

вид объекта недвижимости

Лист № 287 раздела 4.2

Всего листов раздела 4.2: 408

Всего разделов: 8

Всего листов выписки: 586

22.01.2024г. № КУВИ-001/2024-17280814

Кадастровый номер:

78:42:0016201:2

1	2	3	4	5
49	66506.15	122600.47	-	-
50	66507.54	122600.05	-	-
51	66520.16	122598.76	-	-
52	66522.01	122598.96	-	-
53	66524.28	122599.36	-	-
54	66526.05	122599.8	-	-
55	66543.27	122610.97	-	-
56	66543.5	122611.23	-	-
57	66546.12	122613.16	-	-
58	66548.83	122614.98	-	-
59	66551.62	122616.66	-	-
60	66554.49	122618.22	-	-
61	66557.43	122619.63	-	-
62	66560.44	122620.91	-	-
63	66561.52	122621.31	-	-
64	66569.57	122625.26	-	-
65	66585.97	122628.43	-	-
66	66596.24	122627.59	-	-
67	66600.71	122623.16	-	-
68	66602.26	122610.46	-	-
69	66605.95	122608.05	-	-
70	66606.29	122605.99	-	-
71	66601.48	122595.09	-	-
72	66595.73	122589.86	-	-
73	66592.98	122589.56	-	-
74	66592.92	122589.5	-	-
75	66568.48	122586.84	-	-
76	66529.29	122573.97	-	-
77	66528.01	122572.99	-	-



ДОКУМЕНТ ПОДПИСАН
ЭЛЕКТРОННОЙ ПОДПИСЬЮ

Сертификат: 00ВВ056В7401СВ38D2В3576АСDC8425108

Владелец: ФЕДЕРАЛЬНАЯ СЛУЖБА ГОСУДАРСТВЕННОЙ

РЕГИСТРАЦИИ, КАДАСТРА И КАРТОГРАФИИ

Действителен: с 27.06.2023 по 19.09.2024

полное наименование должности

инициалы, фамилия

Земельный участок

вид объекта недвижимости

Лист № 288 раздела 4.2

Всего листов раздела 4.2: 408

Всего разделов: 8

Всего листов выписки: 586

22.01.2024г. № КУВИ-001/2024-17280814

Кадастровый номер:

78:42:0016201:2

1	2	3	4	5
78	66525.97	122572.24	-	-
79	66523.88	122571.65	-	-
80	66521.76	122571.21	-	-
81	66519.61	122570.92	-	-
82	66517.45	122570.78	-	-
83	66515.28	122570.8	-	-
84	66513.12	122570.97	-	-
85	66510.98	122571.3	-	-
86	66508.86	122571.77	-	-
87	66506.79	122572.4	-	-
88	66506.12	122572.66	-	-
89	66496.89	122573.12	-	-
90	66496.33	122572.96	-	-
91	66488.79	122568.71	-	-
92	66488.71	122568.64	-	-
93	66488.41	122568.32	-	-
94	66482.66	122557.33	-	-
95	66482.33	122556.53	-	-
96	66481.09	122553.84	-	-
97	66479.73	122551.2	-	-
98	66478.24	122548.64	-	-
99	66477.53	122547.54	-	-
100	66476.95	122546.43	-	-
101	66476.35	122545.75	-	-
102	66474.91	122543.73	-	-
103	66473.08	122541.4	-	-
104	66471.14	122539.15	-	-
105	66469.1	122537	-	-
106	66466.96	122534.95	-	-



ДОКУМЕНТ ПОДПИСАН
ЭЛЕКТРОННОЙ ПОДПИСЬЮ

Сертификат: 00ВВ056В7401СВ38D2В3576АСDС8425108

Владелец: ФЕДЕРАЛЬНАЯ СЛУЖБА ГОСУДАРСТВЕННОЙ

РЕГИСТРАЦИИ, КАДАСТРА И КАРТОГРАФИИ

Действителен: с 27.06.2023 по 19.09.2024

полное наименование должности

инициалы, фамилия

Земельный участок

вид объекта недвижимости

Лист № 289 раздела 4.2

Всего листов раздела 4.2: 408

Всего разделов: 8

Всего листов выписки: 586

22.01.2024г. № КУВИ-001/2024-17280814

Кадастровый номер:

78:42:0016201:2

1	2	3	4	5
107	66466.54	122534.58	-	-
108	66465.79	122533.73	-	-
109	66433.35	122506.78	-	-
110	66428.98	122500.83	-	-
111	66427.97	122499.06	-	-
112	66426.92	122496.95	-	-
113	66426	122494.78	-	-
114	66425.25	122492.81	-	-
115	66424.37	122490.9	-	-
116	66423.35	122489.06	-	-
117	66422.21	122487.3	-	-
118	66420.95	122485.62	-	-
119	66419.57	122484.03	-	-
120	66418.08	122482.55	-	-
121	66416.49	122481.17	-	-
122	66414.81	122479.91	-	-
123	66413.05	122478.77	-	-
124	66411.2	122477.76	-	-
125	66409.29	122476.88	-	-
126	66407.33	122476.14	-	-
127	66405.32	122475.54	-	-
128	66402.04	122475.98	-	-
129	66400.74	122475.88	-	-
130	66399.98	122476.26	-	-
131	66392.83	122477.23	-	-
132	66393.2	122476.51	-	-
133	66394.94	122475.18	-	-
134	66396.73	122473.36	-	-
135	66394.15	122426.58	-	-



ДОКУМЕНТ ПОДПИСАН
ЭЛЕКТРОННОЙ ПОДПИСЬЮ

Сертификат: 00ВВ056В7401СВ38D2В3576АСDС8425108

Владелец: ФЕДЕРАЛЬНАЯ СЛУЖБА ГОСУДАРСТВЕННОЙ

РЕГИСТРАЦИИ, КАДАСТРА И КАРТОГРАФИИ

Действителен: с 27.06.2023 по 19.09.2024

полное наименование должности

инициалы, фамилия

Земельный участок

вид объекта недвижимости

Лист № 290 раздела 4.2

Всего листов раздела 4.2: 408

Всего разделов: 8

Всего листов выписки: 586

22.01.2024г. № КУВИ-001/2024-17280814

Кадастровый номер:

78:42:0016201:2

1	2	3	4	5
136	66399.86	122425.85	-	-
137	66409.03	122426.38	-	-
138	66421.23	122428.89	-	-
139	66442.08	122438.68	-	-
140	66452.22	122446.04	-	-
141	66460.99	122456.98	-	-
142	66470.06	122472.28	-	-
143	66500.02	122497.28	-	-
144	66514.52	122513.44	-	-
145	66520.76	122522.4	-	-
146	66536.16	122523.99	-	-
147	66579.58	122537.77	-	-
148	66602	122540.25	-	-
149	66614.14	122543.37	-	-
150	66625.12	122549.41	-	-
151	66631.51	122554.94	-	-
152	66646.21	122554.98	-	-
153	66658.35	122558.09	-	-
154	66666.1	122561.39	-	-
155	66677.25	122568.04	-	-
156	66701.5	122559.03	-	-
157	66725.51	122544.75	-	-
158	66723.39	122533.65	-	-
159	66723.23	122524.09	-	-
160	66725.42	122503.23	-	-
161	66729.51	122485.39	-	-
162	66730.26	122460.22	-	-
163	66704.24	122462.93	-	-
164	66692.76	122461.65	-	-



ДОКУМЕНТ ПОДПИСАН
ЭЛЕКТРОННОЙ ПОДПИСЬЮ

Сертификат: 00ВВ056В7401СВ38D2В3576АСDC8425108

Владелец: ФЕДЕРАЛЬНАЯ СЛУЖБА ГОСУДАРСТВЕННОЙ

РЕГИСТРАЦИИ, КАДАСТРА И КАРТОГРАФИИ

Действителен: с 27.06.2023 по 19.09.2024

полное наименование должности

инициалы, фамилия

Земельный участок

вид объекта недвижимости

Лист № 291 раздела 4.2

Всего листов раздела 4.2: 408

Всего разделов: 8

Всего листов выписки: 586

22.01.2024г. № КУВИ-001/2024-17280814

Кадастровый номер:

78:42:0016201:2

1	2	3	4	5
165	66669.54	122456.3	-	-
166	66628.28	122452.72	-	-
167	66615.36	122459.69	-	-
168	66606.49	122463.13	-	-
169	66597.62	122465.66	-	-
170	66585.36	122467.02	-	-
171	66568.28	122465.67	-	-
172	66550.45	122458.22	-	-
173	66542.53	122453.51	-	-
174	66533.39	122444.93	-	-
175	66527.12	122436.45	-	-
176	66522.35	122428.38	-	-
177	66518.48	122416.46	-	-
178	66517.69	122403.95	-	-
179	66519.5	122388.81	-	-
180	66529.24	122356.71	-	-
181	66540.5	122329.91	-	-
182	66546.76	122302.29	-	-
183	66538.88	122293.96	-	-
184	66531.38	122283.15	-	-
185	66521.44	122281.09	-	-
186	66509.79	122276.48	-	-
187	66499.65	122269.11	-	-
188	66491.35	122260.13	-	-
189	66484.64	122249.54	-	-
190	66480.76	122237.62	-	-
191	66478.7	122221.4	-	-
192	66479.34	122197.77	-	-
193	66479.08	122173.72	-	-



ДОКУМЕНТ ПОДПИСАН
ЭЛЕКТРОННОЙ ПОДПИСЬЮ

Сертификат: 00ВВ056В7401СВ38Д2В3576АСДС8425108

Владелец: ФЕДЕРАЛЬНАЯ СЛУЖБА ГОСУДАРСТВЕННОЙ

РЕГИСТРАЦИИ, КАДАСТРА И КАРТОГРАФИИ

Действителен: с 27.06.2023 по 19.09.2024

полное наименование должности

инициалы, фамилия

Земельный участок

вид объекта недвижимости

Лист № 292 раздела 4.2

Всего листов раздела 4.2: 408

Всего разделов: 8

Всего листов выписки: 586

22.01.2024г. № КУВИ-001/2024-17280814

Кадастровый номер:

78:42:0016201:2

1	2	3	4	5
194	66482.53	122156.85	-	-
195	66485.76	122147.83	-	-
196	66492.48	122137.25	-	-
197	66501.61	122128.67	-	-
198	66511.53	122122.33	-	-
199	66523.18	122117.72	-	-
200	66537.11	122115.65	-	-
201	66554.63	122115.66	-	-
202	66565.28	122117.13	-	-
203	66576.27	122120.87	-	-
204	66588.37	122127.34	-	-
205	66603.99	122141.98	-	-
206	66614.62	122154.92	-	-
207	66626.96	122165.87	-	-
208	66658.6	122182.18	-	-
209	66687.48	122202.31	-	-
210	66716.8	122227.82	-	-
211	66721.86	122230.41	-	-
212	66734.18	122233.58	-	-
213	66765.15	122236.88	-	-
214	66780.86	122234.62	-	-
215	66791.52	122234.72	-	-
216	66803.51	122233.15	-	-
217	66818.98	122232.77	-	-
218	66832.53	122235.14	-	-
219	66842.38	122238.24	-	-
220	66851.39	122243.3	-	-
221	66863.38	122252.3	-	-
222	66877.4	122247.48	-	-



ДОКУМЕНТ ПОДПИСАН
ЭЛЕКТРОННОЙ ПОДПИСЬЮ

Сертификат: 00ВВ056В7401СВ38D2В3576АСDС8425108

Владелец: ФЕДЕРАЛЬНАЯ СЛУЖБА ГОСУДАРСТВЕННОЙ

РЕГИСТРАЦИИ, КАДАСТРА И КАРТОГРАФИИ

Действителен: с 27.06.2023 по 19.09.2024

полное наименование должности

инициалы, фамилия

Земельный участок

вид объекта недвижимости

Лист № 293 раздела 4.2

Всего листов раздела 4.2: 408

Всего разделов: 8

Всего листов выписки: 586

22.01.2024г. № КУВИ-001/2024-17280814

Кадастровый номер:

78:42:0016201:2

1	2	3	4	5
223	66885.95	122239.49	-	-
224	66883.7	122225.21	-	-
225	66879.59	122215.52	-	-
226	66877.72	122205.16	-	-
227	66876.22	122180.97	-	-
228	66873.99	122170.81	-	-
229	66874.52	122154.25	-	-
230	66876.73	122143.65	-	-
231	66882.07	122132.31	-	-
232	66888.94	122123.32	-	-
233	66898.2	122114.6	-	-
234	66909.18	122108.56	-	-
235	66935.66	122101.8	-	-
236	66945.45	122098.08	-	-
237	66958.41	122092.76	-	-
238	66975.98	122091.51	-	-
239	66980.3	122087.47	-	-
240	67008.44	122084.18	-	-
241	67018.12	122083.97	-	-
242	67044.63	122085.29	-	-
243	67056.32	122086.9	-	-
244	67067.31	122091.2	-	-
245	67080.74	122098.39	-	-
246	67100	122105.36	-	-
247	67129.1	122108.71	-	-
248	67139.26	122111.04	-	-
249	67148.69	122115.5	-	-
250	67159.99	122113.92	-	-
251	67170.94	122114	-	-



ДОКУМЕНТ ПОДПИСАН
ЭЛЕКТРОННОЙ ПОДПИСЬЮ

Сертификат: 00ВВ056В7401СВ38D2В3576АСDС8425108

Владелец: ФЕДЕРАЛЬНАЯ СЛУЖБА ГОСУДАРСТВЕННОЙ

РЕГИСТРАЦИИ, КАДАСТРА И КАРТОГРАФИИ

Действителен: с 27.06.2023 по 19.09.2024

полное наименование должности

инициалы, фамилия

Земельный участок

вид объекта недвижимости

Лист № 294 раздела 4.2

Всего листов раздела 4.2: 408

Всего разделов: 8

Всего листов выписки: 586

22.01.2024г. № КУВИ-001/2024-17280814

Кадастровый номер:

78:42:0016201:2

1	2	3	4	5
252	67178	122115.15	-	-
253	67193.13	122110.47	-	-
254	67205.36	122107.73	-	-
255	67217.93	122106.56	-	-
256	67223.34	122101.64	-	-
257	67229.1	122084.59	-	-
258	67232.01	122076.76	-	-
259	67238.72	122066.18	-	-
260	67252.72	122054.43	-	-
261	67255.43	122057.6	-	-
262	67279.04	122086.96	-	-
263	67277.63	122096.83	-	-
264	67277.25	122098.05	-	-
265	67276.55	122100.73	-	-
266	67271.85	122116.96	-	-
267	67266.14	122128.85	-	-
268	67259.51	122137.56	-	-
269	67247.89	122147.26	-	-
270	67248.09	122147.55	-	-
271	67241.56	122152.56	-	-
272	67242.11	122152.87	-	-
273	67255.3	122142.71	-	-
274	67256.16	122142.05	-	-
275	67261.71	122136.56	-	-
276	67265.7	122131.47	-	-
277	67272.38	122118.85	-	-
278	67278.04	122097.51	-	-
279	67278.45	122097.23	-	-
280	67282.7	122097.29	-	-



ДОКУМЕНТ ПОДПИСАН
ЭЛЕКТРОННОЙ ПОДПИСЬЮ

Сертификат: 00ВВ056В7401СВ38D2В3576АСDC8425108

Владелец: ФЕДЕРАЛЬНАЯ СЛУЖБА ГОСУДАРСТВЕННОЙ

РЕГИСТРАЦИИ, КАДАСТРА И КАРТОГРАФИИ

Действителен: с 27.06.2023 по 19.09.2024

полное наименование должности

инициалы, фамилия

Земельный участок

вид объекта недвижимости

Лист № 295 раздела 4.2

Всего листов раздела 4.2: 408

Всего разделов: 8

Всего листов выписки: 586

22.01.2024г. № КУВИ-001/2024-17280814

Кадастровый номер:

78:42:0016201:2

1	2	3	4	5
281	67300.1	122084.89	-	-
282	67307.04	122080.96	-	-
283	67314.66	122073.26	-	-
284	67319.28	122068.83	-	-
285	67323.55	122076.02	-	-
286	67327.42	122087.94	-	-
287	67328.21	122100.45	-	-
288	67326.65	122110.07	-	-
289	67319.28	122137.15	-	-
290	67315.2	122145.66	-	-
291	67303.43	122164.78	-	-
292	67297.02	122171.9	-	-
293	67282.54	122185.15	-	-
294	67275.61	122190.47	-	-
295	67271.26	122197.18	-	-
296	67264.31	122204.97	-	-
297	67256.1	122211.34	-	-
298	67245.55	122217.24	-	-
299	67229.12	122222.12	-	-
300	67212.76	122229.83	-	-
301	67200.62	122232.95	-	-
302	67190.74	122233.21	-	-
303	67174.03	122232	-	-
304	67155.61	122229.16	-	-
305	67144.71	122229.89	-	-
306	67135.18	122228.89	-	-
307	67113.57	122223.27	-	-
308	67092.92	122219.03	-	-
309	67067.29	122213.8	-	-



ДОКУМЕНТ ПОДПИСАН
ЭЛЕКТРОННОЙ ПОДПИСЬЮ

Сертификат: 00ВВ056В7401СВ38D2В3576АСDС8425108

Владелец: ФЕДЕРАЛЬНАЯ СЛУЖБА ГОСУДАРСТВЕННОЙ

РЕГИСТРАЦИИ, КАДАСТРА И КАРТОГРАФИИ

Действителен: с 27.06.2023 по 19.09.2024

полное наименование должности

инициалы, фамилия

Земельный участок

вид объекта недвижимости

Лист № 296 раздела 4.2

Всего листов раздела 4.2: 408

Всего разделов: 8

Всего листов выписки: 586

22.01.2024г. № КУВИ-001/2024-17280814

Кадастровый номер:

78:42:0016201:2

1	2	3	4	5
310	67055.92	122210.02	-	-
311	67037.79	122201.46	-	-
312	67016.83	122194.18	-	-
313	67007.71	122202.33	-	-
314	67008.94	122210.95	-	-
315	67008.72	122221.6	-	-
316	67007.67	122229.53	-	-
317	67006.14	122236.67	-	-
318	67004.47	122253.81	-	-
319	66999.62	122272.01	-	-
320	66996.23	122280.91	-	-
321	66991.21	122289	-	-
322	66984.54	122297.76	-	-
323	66980.5	122302.52	-	-
324	66971.53	122318.07	-	-
325	66964.36	122326.89	-	-
326	66957.3	122333.8	-	-
327	66953.45	122337.26	-	-
328	66950.62	122344.95	-	-
329	66954.17	122355.71	-	-
330	66955.27	122366.99	-	-
331	66954.86	122378.26	-	-
332	66952.87	122387.67	-	-
333	66946.9	122402.33	-	-
334	66942.29	122410.82	-	-
335	66918.46	122445.65	-	-
336	66900.95	122466.3	-	-
337	66883.2	122472.07	-	-
338	66859.44	122481.11	-	-



ДОКУМЕНТ ПОДПИСАН
ЭЛЕКТРОННОЙ ПОДПИСЬЮ

Сертификат: 00ВВ056В7401СВ38D2В3576АСDC8425108

Владелец: ФЕДЕРАЛЬНАЯ СЛУЖБА ГОСУДАРСТВЕННОЙ

РЕГИСТРАЦИИ, КАДАСТРА И КАРТОГРАФИИ

Действителен: с 27.06.2023 по 19.09.2024

полное наименование должности

инициалы, фамилия

Земельный участок

вид объекта недвижимости

Лист № 297 раздела 4.2

Всего листов раздела 4.2: 408

Всего разделов: 8

Всего листов выписки: 586

22.01.2024г. № КУВИ-001/2024-17280814

Кадастровый номер:

78:42:0016201:2

1	2	3	4	5
339	66850.87	122508.31	-	-
340	66850.59	122515.91	-	-
341	66852.89	122531.87	-	-
342	66851.22	122547.15	-	-
343	66852.11	122563.79	-	-
344	66850.64	122578.77	-	-
345	66845.57	122593.42	-	-
346	66841.02	122602.76	-	-
347	66817.82	122639.02	-	-
348	66810.22	122648.16	-	-
349	66794.88	122662.36	-	-
350	66774.5	122677.31	-	-
351	66753.77	122688.07	-	-
352	66716.74	122701.43	-	-
353	66704.45	122704.17	-	-
354	66684.2	122705.7	-	-
355	66662.26	122702.73	-	-
356	66641.65	122698.41	-	-
357	66630	122693.8	-	-
358	66622.77	122688.96	-	-
359	66607.48	122676.24	-	-
360	66590.08	122678.27	-	-
361	66580.98	122678.19	-	-
362	66560.07	122674.35	-	-
363	66549.27	122670.95	-	-
364	66512.64	122649.79	-	-
365	66493.05	122651.55	-	-
366	66483.09	122650.57	-	-
367	66469.98	122646.8	-	-



ДОКУМЕНТ ПОДПИСАН
ЭЛЕКТРОННОЙ ПОДПИСЬЮ

Сертификат: 00ВВ056В7401СВ38D2В3576АСDС8425108

Владелец: ФЕДЕРАЛЬНАЯ СЛУЖБА ГОСУДАРСТВЕННОЙ

РЕГИСТРАЦИИ, КАДАСТРА И КАРТОГРАФИИ

Действителен: с 27.06.2023 по 19.09.2024

полное наименование должности

инициалы, фамилия

Земельный участок

вид объекта недвижимости

Лист № 298 раздела 4.2

Всего листов раздела 4.2: 408

Всего разделов: 8

Всего листов выписки: 586

22.01.2024г. № КУВИ-001/2024-17280814

Кадастровый номер:

78:42:0016201:2

1	2	3	4	5
368	66458.59	122641.66	-	-
369	66436.67	122624.24	-	-
370	66429.72	122615.51	-	-
371	66411.39	122586.02	-	-
1	66404.14	122572.41	-	-
1	67227.72	122158.66	-	-
2	67225.97	122157.92	-	-
3	67224.18	122157.32	-	-
4	67222.34	122156.86	-	-
5	67220.48	122156.54	-	-
6	67218.59	122156.37	-	-
7	67216.7	122156.35	-	-
8	67214.82	122156.47	-	-
9	67212.94	122156.73	-	-
10	67211.1	122157.14	-	-
11	67209.29	122157.7	-	-
12	67207.53	122158.39	-	-
13	67190.48	122164.03	-	-
14	67175.3	122165.5	-	-
15	67171.17	122164.81	-	-
16	67166.32	122163.78	-	-
17	67165.18	122163.81	-	-
18	67162.32	122163.33	-	-
19	67146.74	122168.3	-	-
20	67145.99	122168.41	-	-
21	67138.9	122166.88	-	-
22	67138.09	122166.66	-	-
23	67137.26	122166.59	-	-
24	67136.44	122166.68	-	-



ДОКУМЕНТ ПОДПИСАН
ЭЛЕКТРОННОЙ ПОДПИСЬЮ

Сертификат: 00ВВ056В7401СВ38D2В3576АСDC8425108

Владелец: ФЕДЕРАЛЬНАЯ СЛУЖБА ГОСУДАРСТВЕННОЙ

РЕГИСТРАЦИИ, КАДАСТРА И КАРТОГРАФИИ

Действителен: с 27.06.2023 по 19.09.2024

полное наименование должности

инициалы, фамилия

Земельный участок

вид объекта недвижимости

Лист № 299 раздела 4.2

Всего листов раздела 4.2: 408

Всего разделов: 8

Всего листов выписки: 586

22.01.2024г. № КУВИ-001/2024-17280814

Кадастровый номер:

78:42:0016201:2

1	2	3	4	5
25	67135.64	122166.91	-	-
26	67134.9	122167.29	-	-
27	67134.23	122167.79	-	-
28	67133.67	122168.41	-	-
29	67133.42	122168.82	-	-
30	67132.91	122169.1	-	-
31	67133.03	122169.64	-	-
32	67132.93	122169.89	-	-
33	67132.77	122170.7	-	-
34	67132.77	122171.53	-	-
35	67132.91	122172.35	-	-
36	67133.2	122173.13	-	-
37	67133.63	122173.85	-	-
38	67134.8	122174.95	-	-
39	67136.07	122175.95	-	-
40	67137.41	122176.84	-	-
41	67138.83	122177.61	-	-
42	67139.79	122178.03	-	-
43	67141.51	122179.32	-	-
44	67143.74	122179.25	-	-
45	67144.98	122179.45	-	-
46	67146.59	122179.59	-	-
47	67148.2	122179.58	-	-
48	67149.81	122179.45	-	-
49	67151.4	122179.18	-	-
50	67151.9	122178.98	-	-
51	67157.54	122178.8	-	-
52	67177.64	122182.13	-	-
53	67194.35	122183.34	-	-



ДОКУМЕНТ ПОДПИСАН
ЭЛЕКТРОННОЙ ПОДПИСЬЮ

Сертификат: 00ВВ056В7401СВ38D2В3576АСDС8425108

Владелец: ФЕДЕРАЛЬНАЯ СЛУЖБА ГОСУДАРСТВЕННОЙ

РЕГИСТРАЦИИ, КАДАСТРА И КАРТОГРАФИИ

Действителен: с 27.06.2023 по 19.09.2024

полное наименование должности

инициалы, фамилия

Земельный участок

вид объекта недвижимости

Лист № 300 раздела 4.2

Всего листов раздела 4.2: 408

Всего разделов: 8

Всего листов выписки: 586

22.01.2024г. № КУВИ-001/2024-17280814

Кадастровый номер:

78:42:0016201:2

1	2	3	4	5
54	67204.53	122178.23	-	-
55	67214.11	122175.11	-	-
56	67224.09	122172.4	-	-
57	67229.58	122170.28	-	-
58	67233.02	122164.59	-	-
59	67233.12	122160.98	-	-
60	67232.72	122160.5	-	-
61	67230.33	122160.55	-	-
62	67229.89	122160.01	-	-
63	67229.24	122159.44	-	-
64	67228.51	122158.99	-	-
1	67227.72	122158.66	-	-
1	66999	122135.32	-	-
2	66990.76	122139.62	-	-
3	66990.49	122139.82	-	-
4	66990.33	122140.12	-	-
5	66990.29	122140.45	-	-
6	66990.38	122140.78	-	-
7	66990.6	122141.04	-	-
8	66990.9	122141.2	-	-
9	66990.99	122141.19	-	-
10	66991.77	122142.3	-	-
11	66995.68	122140.61	-	-
12	66998.92	122140.21	-	-
13	67033.33	122147.12	-	-
14	67058.64	122156.72	-	-
15	67077.96	122165.71	-	-
16	67100.16	122169.49	-	-
17	67119.41	122173.43	-	-



ДОКУМЕНТ ПОДПИСАН
ЭЛЕКТРОННОЙ ПОДПИСЬЮ

Сертификат: 00ВВ056В7401СВ38D2В3576АСDС8425108

Владелец: ФЕДЕРАЛЬНАЯ СЛУЖБА ГОСУДАРСТВЕННОЙ

РЕГИСТРАЦИИ, КАДАСТРА И КАРТОГРАФИИ

Действителен: с 27.06.2023 по 19.09.2024

полное наименование должности

инициалы, фамилия

Земельный участок

вид объекта недвижимости

Лист № 301 раздела 4.2

Всего листов раздела 4.2: 408

Всего разделов: 8

Всего листов выписки: 586

22.01.2024г. № КУВИ-001/2024-17280814

Кадастровый номер:

78:42:0016201:2

1	2	3	4	5
18	67120.42	122172.5	-	-
19	67120.44	122172.49	-	-
20	67121.46	122172.07	-	-
21	67122.4	122171.52	-	-
22	67123.25	122170.83	-	-
23	67124	122170.04	-	-
24	67124.63	122169.14	-	-
25	67125.12	122168.17	-	-
26	67125.14	122168.12	-	-
27	67126.1	122167.23	-	-
28	67126.21	122162.26	-	-
29	67123.03	122158.34	-	-
30	67117.54	122157.71	-	-
31	67087.63	122154.26	-	-
32	67079.41	122151.25	-	-
33	67049.84	122138.56	-	-
34	67043.72	122135.28	-	-
35	67014.36	122133.83	-	-
36	67001.5	122135.33	-	-
1	66999	122135.32	-	-
1	66925.06	122168.17	-	-
2	66927.2	122200.13	-	-
3	66927.53	122200.5	-	-
4	66927.59	122201.47	-	-
5	66935.14	122209.99	-	-
6	66934.08	122220.38	-	-
7	66933.6	122223.85	-	-
8	66936.13	122238.81	-	-
9	66936.13	122239.56	-	-



ДОКУМЕНТ ПОДПИСАН
ЭЛЕКТРОННОЙ ПОДПИСЬЮ

Сертификат: 00ВВ056В7401СВ38D2В3576АСDС8425108

Владелец: ФЕДЕРАЛЬНАЯ СЛУЖБА ГОСУДАРСТВЕННОЙ

РЕГИСТРАЦИИ, КАДАСТРА И КАРТОГРАФИИ

Действителен: с 27.06.2023 по 19.09.2024

полное наименование должности

инициалы, фамилия

Земельный участок

вид объекта недвижимости

Лист № 302 раздела 4.2

Всего листов раздела 4.2: 408

Всего разделов: 8

Всего листов выписки: 586

22.01.2024г. № КУВИ-001/2024-17280814

Кадастровый номер:

78:42:0016201:2

1	2	3	4	5
10	66935.96	122242.53	-	-
11	66935.64	122245.49	-	-
12	66935.17	122248.44	-	-
13	66934.54	122251.35	-	-
14	66933.77	122254.23	-	-
15	66932.85	122257.06	-	-
16	66931.78	122259.84	-	-
17	66930.57	122262.57	-	-
18	66929.47	122264.72	-	-
19	66922.93	122273.58	-	-
20	66908.37	122287.13	-	-
21	66906.5	122288.24	-	-
22	66883.52	122297.34	-	-
23	66882.61	122297.47	-	-
24	66881.75	122297.77	-	-
25	66880.95	122298.21	-	-
26	66880.24	122298.78	-	-
27	66879.63	122299.46	-	-
28	66879.16	122300.24	-	-
29	66878.82	122301.09	-	-
30	66878.64	122301.98	-	-
31	66878.62	122302.9	-	-
32	66878.75	122303.8	-	-
33	66879.04	122304.66	-	-
34	66879.47	122305.47	-	-
35	66880.03	122306.18	-	-
36	66880.63	122306.72	-	-
37	66880.72	122306.93	-	-
38	66887.23	122312.54	-	-



ДОКУМЕНТ ПОДПИСАН
ЭЛЕКТРОННОЙ ПОДПИСЬЮ

Сертификат: 00ВВ056В7401СВ38D2В3576АСDС8425108

Владелец: ФЕДЕРАЛЬНАЯ СЛУЖБА ГОСУДАРСТВЕННОЙ

РЕГИСТРАЦИИ, КАДАСТРА И КАРТОГРАФИИ

Действителен: с 27.06.2023 по 19.09.2024

полное наименование должности

инициалы, фамилия

Земельный участок

вид объекта недвижимости

Лист № 303 раздела 4.2

Всего листов раздела 4.2: 408

Всего разделов: 8

Всего листов выписки: 586

22.01.2024г. № КУВИ-001/2024-17280814

Кадастровый номер:

78:42:0016201:2

1	2	3	4	5
39	66890.06	122315.39	-	-
40	66894.09	122321.5	-	-
41	66896.96	122328.3	-	-
42	66896.97	122328.69	-	-
43	66896.83	122330.17	-	-
44	66896.54	122331.63	-	-
45	66896.09	122333.05	-	-
46	66895.5	122334.42	-	-
47	66895.22	122334.88	-	-
48	66895.08	122335.4	-	-
49	66895.08	122335.94	-	-
50	66895.22	122336.46	-	-
51	66895.5	122336.93	-	-
52	66895.54	122336.97	-	-
53	66895.29	122338.02	-	-
54	66897.69	122339.07	-	-
55	66905.99	122323.12	-	-
56	66906.71	122314.59	-	-
57	66909.71	122309.03	-	-
58	66922.33	122298.06	-	-
59	66929.39	122291.15	-	-
60	66932.05	122285.71	-	-
61	66940.37	122272.38	-	-
62	66944.75	122267.49	-	-
63	66951.42	122258.73	-	-
64	66952.86	122253.51	-	-
65	66952.86	122253.5	-	-
66	66953.79	122251.02	-	-
67	66954.57	122248.49	-	-



ДОКУМЕНТ ПОДПИСАН
ЭЛЕКТРОННОЙ ПОДПИСЬЮ

Сертификат: 00ВВ056В7401СВ38Д2В3576АСДС8425108

Владелец: ФЕДЕРАЛЬНАЯ СЛУЖБА ГОСУДАРСТВЕННОЙ

РЕГИСТРАЦИИ, КАДАСТРА И КАРТОГРАФИИ

Действителен: с 27.06.2023 по 19.09.2024

полное наименование должности

инициалы, фамилия

Земельный участок

вид объекта недвижимости

Лист № 304 раздела 4.2

Всего листов раздела 4.2: 408

Всего разделов: 8

Всего листов выписки: 586

22.01.2024г. № КУВИ-001/2024-17280814

Кадастровый номер:

78:42:0016201:2

1	2	3	4	5
68	66955.21	122245.92	-	-
69	66955.7	122243.31	-	-
70	66956.04	122240.68	-	-
71	66956.23	122238.04	-	-
72	66956.27	122235.39	-	-
73	66956.2	122233.81	-	-
74	66956.33	122232.3	-	-
75	66957.03	122230.38	-	-
76	66957.76	122227.97	-	-
77	66958.34	122225.52	-	-
78	66958.79	122223.05	-	-
79	66959.08	122220.55	-	-
80	66959.23	122218.03	-	-
81	66959.23	122215.51	-	-
82	66959.08	122213	-	-
83	66958.79	122210.5	-	-
84	66958.34	122208.02	-	-
85	66957.76	122205.57	-	-
86	66957.03	122203.16	-	-
87	66956.15	122200.8	-	-
88	66955.15	122198.5	-	-
89	66954.39	122196.79	-	-
90	66953.77	122195.02	-	-
91	66953.3	122193.21	-	-
92	66952.99	122191.37	-	-
93	66952.9	122190.34	-	-
94	66952.93	122186.27	-	-
95	66952.97	122185.78	-	-
96	66953.25	122184.08	-	-



ДОКУМЕНТ ПОДПИСАН
ЭЛЕКТРОННОЙ ПОДПИСЬЮ

Сертификат: 00ВВ056В7401СВ38Д2В3576АСДС8425108

Владелец: ФЕДЕРАЛЬНАЯ СЛУЖБА ГОСУДАРСТВЕННОЙ

РЕГИСТРАЦИИ, КАДАСТРА И КАРТОГРАФИИ

Действителен: с 27.06.2023 по 19.09.2024

полное наименование должности

инициалы, фамилия

Земельный участок

вид объекта недвижимости

Лист № 305 раздела 4.2

Всего листов раздела 4.2: 408

Всего разделов: 8

Всего листов выписки: 586

22.01.2024г. № КУВИ-001/2024-17280814

Кадастровый номер:

78:42:0016201:2

1	2	3	4	5
97	66955.35	122178.65	-	-
98	66960.55	122171.92	-	-
99	66965.13	122169	-	-
100	66975.59	122164.37	-	-
101	66976.77	122163.05	-	-
102	66976.83	122163.02	-	-
103	66977.74	122162.37	-	-
104	66978.56	122161.62	-	-
105	66979.28	122160.76	-	-
106	66979.89	122159.83	-	-
107	66980.18	122159.24	-	-
108	66981.08	122158.23	-	-
109	66980.81	122157.42	-	-
110	66980.96	122156.67	-	-
111	66981.04	122155.56	-	-
112	66980.98	122154.44	-	-
113	66980.78	122153.34	-	-
114	66980.45	122152.28	-	-
115	66979.98	122151.26	-	-
116	66979.58	122150.62	-	-
117	66980.56	122149	-	-
118	66980.2	122148.12	-	-
119	66977.76	122146.93	-	-
120	66977.24	122146.32	-	-
121	66975.39	122142.9	-	-
122	66974.98	122142.17	-	-
123	66974.45	122141.54	-	-
124	66973.81	122141.01	-	-
125	66973.08	122140.62	-	-



ДОКУМЕНТ ПОДПИСАН
ЭЛЕКТРОННОЙ ПОДПИСЬЮ

Сертификат: 00ВВ056В7401СВ38D2В3576АСDС8425108

Владелец: ФЕДЕРАЛЬНАЯ СЛУЖБА ГОСУДАРСТВЕННОЙ

РЕГИСТРАЦИИ, КАДАСТРА И КАРТОГРАФИИ

Действителен: с 27.06.2023 по 19.09.2024

полное наименование должности

инициалы, фамилия

Земельный участок

вид объекта недвижимости

Лист № 306 раздела 4.2

Всего листов раздела 4.2: 408

Всего разделов: 8

Всего листов выписки: 586

22.01.2024г. № КУВИ-001/2024-17280814

Кадастровый номер:

78:42:0016201:2

1	2	3	4	5
126	66972.3	122140.37	-	-
127	66971.48	122140.27	-	-
128	66970.65	122140.32	-	-
129	66969.85	122140.53	-	-
130	66969.1	122140.89	-	-
131	66968.44	122141.38	-	-
132	66951.63	122148.42	-	-
133	66933.28	122153.16	-	-
134	66932.02	122153.33	-	-
135	66930.8	122153.66	-	-
136	66929.63	122154.14	-	-
137	66928.52	122154.76	-	-
138	66927.55	122155.47	-	-
139	66926.45	122155.75	-	-
140	66925.3	122158.14	-	-
141	66925.11	122158.44	-	-
142	66924.57	122159.58	-	-
143	66924.5	122159.8	-	-
144	66923.67	122161.52	-	-
145	66923.9	122162.55	-	-
146	66923.85	122163.29	-	-
147	66923.92	122164.56	-	-
148	66924.15	122165.8	-	-
149	66924.53	122167.01	-	-
1	66925.06	122168.17	-	-
1	66570.78	122250.06	-	-
2	66570.94	122250.6	-	-
3	66571.76	122252.76	-	-
4	66572.73	122254.86	-	-



ДОКУМЕНТ ПОДПИСАН
ЭЛЕКТРОННОЙ ПОДПИСЬЮ

Сертификат: 00ВВ056В7401СВ38D2В3576АСDС8425108

Владелец: ФЕДЕРАЛЬНАЯ СЛУЖБА ГОСУДАРСТВЕННОЙ

РЕГИСТРАЦИИ, КАДАСТРА И КАРТОГРАФИИ

Действителен: с 27.06.2023 по 19.09.2024

полное наименование должности

инициалы, фамилия

Земельный участок

вид объекта недвижимости

Лист № 307 раздела 4.2

Всего листов раздела 4.2: 408

Всего разделов: 8

Всего листов выписки: 586

22.01.2024г. № КУВИ-001/2024-17280814

Кадастровый номер:

78:42:0016201:2

1	2	3	4	5
5	66573.83	122256.88	-	-
6	66574.51	122257.94	-	-
7	66574.77	122258.49	-	-
8	66575.69	122259.65	-	-
9	66576.45	122260.68	-	-
10	66577.16	122261.51	-	-
11	66579.79	122264.84	-	-
12	66588.81	122270.79	-	-
13	66595.26	122276.83	-	-
14	66599.64	122284.7	-	-
15	66599.69	122284.84	-	-
16	66599.8	122285.24	-	-
17	66600.59	122294.36	-	-
18	66597.84	122305.07	-	-
19	66597.18	122306.32	-	-
20	66569.18	122393.5	-	-
21	66568.49	122394.95	-	-
22	66567.95	122396.47	-	-
23	66567.55	122398.03	-	-
24	66567.3	122399.62	-	-
25	66567.2	122401.22	-	-
26	66567.26	122402.83	-	-
27	66567.46	122404.43	-	-
28	66567.75	122405.7	-	-
29	66567.59	122407.09	-	-
30	66568.93	122408.93	-	-
31	66568.96	122409.01	-	-
32	66569.74	122410.41	-	-
33	66570.65	122411.74	-	-



ДОКУМЕНТ ПОДПИСАН
ЭЛЕКТРОННОЙ ПОДПИСЬЮ

Сертификат: 00ВВ056В7401СВ38D2В3576АСDС8425108

Владелец: ФЕДЕРАЛЬНАЯ СЛУЖБА ГОСУДАРСТВЕННОЙ

РЕГИСТРАЦИИ, КАДАСТРА И КАРТОГРАФИИ

Действителен: с 27.06.2023 по 19.09.2024

полное наименование должности

инициалы, фамилия

Земельный участок

вид объекта недвижимости

Лист № 308 раздела 4.2

Всего листов раздела 4.2: 408

Всего разделов: 8

Всего листов выписки: 586

22.01.2024г. № КУВИ-001/2024-17280814

Кадастровый номер:

78:42:0016201:2

1	2	3	4	5
34	66571.68	122412.98	-	-
35	66572.82	122414.11	-	-
36	66574.07	122415.14	-	-
37	66575.4	122416.04	-	-
38	66576.81	122416.81	-	-
39	66578.29	122417.44	-	-
40	66579.83	122417.93	-	-
41	66581.4	122418.27	-	-
42	66583	122418.47	-	-
43	66584.61	122418.51	-	-
44	66586.21	122418.4	-	-
45	66587.8	122418.14	-	-
46	66589.36	122417.73	-	-
47	66590.87	122417.18	-	-
48	66592.32	122416.48	-	-
49	66593.7	122415.65	-	-
50	66595	122414.7	-	-
51	66596.2	122413.63	-	-
52	66596.4	122413.42	-	-
53	66597.11	122413.14	-	-
54	66602.56	122409.85	-	-
55	66617.22	122402.6	-	-
56	66671	122406.37	-	-
57	66695.27	122410.92	-	-
58	66704	122412.93	-	-
59	66705.23	122412.78	-	-
60	66705.44	122412.82	-	-
61	66708.36	122412.4	-	-
62	66737	122408.94	-	-



ДОКУМЕНТ ПОДПИСАН
ЭЛЕКТРОННОЙ ПОДПИСЬЮ

Сертификат: 00ВВ056В7401СВ38Д2В3576АСДС8425108

Владелец: ФЕДЕРАЛЬНАЯ СЛУЖБА ГОСУДАРСТВЕННОЙ

РЕГИСТРАЦИИ, КАДАСТРА И КАРТОГРАФИИ

Действителен: с 27.06.2023 по 19.09.2024

полное наименование должности

инициалы, фамилия

Земельный участок

вид объекта недвижимости

Лист № 309 раздела 4.2

Всего листов раздела 4.2: 408

Всего разделов: 8

Всего листов выписки: 586

22.01.2024г. № КУВИ-001/2024-17280814

Кадастровый номер:

78:42:0016201:2

1	2	3	4	5
63	66741.68	122407.64	-	-
64	66742.12	122407.58	-	-
65	66742.53	122407.41	-	-
66	66747.35	122406.07	-	-
67	66752.55	122403.17	-	-
68	66766.84	122397.13	-	-
69	66779.84	122393.46	-	-
70	66780.45	122393.13	-	-
71	66780.82	122393	-	-
72	66783.32	122391.97	-	-
73	66785.75	122390.78	-	-
74	66788.11	122389.46	-	-
75	66790.39	122388	-	-
76	66791.79	122386.98	-	-
77	66793.06	122386.29	-	-
78	66794.34	122384.95	-	-
79	66794.66	122384.69	-	-
80	66796.65	122382.85	-	-
81	66798.52	122380.9	-	-
82	66800.27	122378.84	-	-
83	66800.53	122378.49	-	-
84	66802.49	122376.45	-	-
85	66803.85	122373.66	-	-
86	66804.76	122372.1	-	-
87	66805.98	122369.68	-	-
88	66807.06	122367.2	-	-
89	66807.26	122366.67	-	-
90	66812.33	122356.26	-	-
91	66816.9	122346.38	-	-



ДОКУМЕНТ ПОДПИСАН
ЭЛЕКТРОННОЙ ПОДПИСЬЮ

Сертификат: 00ВВ056В7401СВ38D2В3576АСDС8425108

Владелец: ФЕДЕРАЛЬНАЯ СЛУЖБА ГОСУДАРСТВЕННОЙ

РЕГИСТРАЦИИ, КАДАСТРА И КАРТОГРАФИИ

Действителен: с 27.06.2023 по 19.09.2024

полное наименование должности

инициалы, фамилия

Земельный участок

вид объекта недвижимости

Лист № 310 раздела 4.2

Всего листов раздела 4.2: 408

Всего разделов: 8

Всего листов выписки: 586

22.01.2024г. № КУВИ-001/2024-17280814

Кадастровый номер:

78:42:0016201:2

1	2	3	4	5
92	66818.86	122342.36	-	-
93	66828.21	122333.2	-	-
94	66835.26	122332.2	-	-
95	66835.52	122332.24	-	-
96	66842.52	122335.19	-	-
97	66842.7	122335.33	-	-
98	66847.48	122344.78	-	-
99	66847.32	122352.92	-	-
100	66846.92	122353.86	-	-
101	66827.8	122393.6	-	-
102	66824.24	122396.25	-	-
103	66820.77	122399.03	-	-
104	66817.41	122401.93	-	-
105	66814.15	122404.95	-	-
106	66810.99	122408.08	-	-
107	66807.95	122411.32	-	-
108	66805.03	122414.66	-	-
109	66802.22	122418.1	-	-
110	66799.54	122421.64	-	-
111	66796.98	122425.27	-	-
112	66796.84	122425.48	-	-
113	66795.11	122427.38	-	-
114	66790.86	122435.27	-	-
115	66790.08	122436.67	-	-
116	66789.52	122437.77	-	-
117	66784.35	122447.37	-	-
118	66783.09	122452.2	-	-
119	66782.83	122452.87	-	-
120	66781.37	122457.07	-	-



ДОКУМЕНТ ПОДПИСАН
ЭЛЕКТРОННОЙ ПОДПИСЬЮ

Сертификат: 00ВВ056В7401СВ38Д2В3576АСДС8425108

Владелец: ФЕДЕРАЛЬНАЯ СЛУЖБА ГОСУДАРСТВЕННОЙ

РЕГИСТРАЦИИ, КАДАСТРА И КАРТОГРАФИИ

Действителен: с 27.06.2023 по 19.09.2024

полное наименование должности

инициалы, фамилия

Земельный участок

вид объекта недвижимости

Лист № 311 раздела 4.2

Всего листов раздела 4.2: 408

Всего разделов: 8

Всего листов выписки: 586

22.01.2024г. № КУВИ-001/2024-17280814

Кадастровый номер:

78:42:0016201:2

1	2	3	4	5
121	66780.07	122461.32	-	-
122	66780.22	122463.18	-	-
123	66780.15	122463.46	-	-
124	66780.25	122479.04	-	-
125	66779.07	122492.63	-	-
126	66778.84	122493.98	-	-
127	66776.21	122505.41	-	-
128	66775.56	122507.73	-	-
129	66774.71	122510.37	-	-
130	66774.01	122513.07	-	-
131	66773.47	122515.79	-	-
132	66773.09	122518.55	-	-
133	66772.86	122521.32	-	-
134	66772.79	122524.1	-	-
135	66772.88	122526.88	-	-
136	66773.13	122529.65	-	-
137	66773.54	122532.4	-	-
138	66774.1	122535.13	-	-
139	66774.82	122537.81	-	-
140	66775.69	122540.46	-	-
141	66775.89	122541.37	-	-
142	66776.31	122543.32	-	-
143	66776.64	122545.37	-	-
144	66776.88	122547.87	-	-
145	66776.96	122550.37	-	-
146	66776.94	122551.09	-	-
147	66776.71	122554.77	-	-
148	66776.65	122555.37	-	-
149	66776.26	122557.85	-	-



ДОКУМЕНТ ПОДПИСАН
ЭЛЕКТРОННОЙ ПОДПИСЬЮ

Сертификат: 00ВВ056В7401СВ38D2В3576АСDC8425108

Владелец: ФЕДЕРАЛЬНАЯ СЛУЖБА ГОСУДАРСТВЕННОЙ

РЕГИСТРАЦИИ, КАДАСТРА И КАРТОГРАФИИ

Действителен: с 27.06.2023 по 19.09.2024

полное наименование должности

инициалы, фамилия

Земельный участок

вид объекта недвижимости

Лист № 312 раздела 4.2

Всего листов раздела 4.2: 408

Всего разделов: 8

Всего листов выписки: 586

22.01.2024г. № КУВИ-001/2024-17280814

Кадастровый номер:

78:42:0016201:2

1	2	3	4	5
150	66775.72	122560.27	-	-
151	66771.03	122570.35	-	-
152	66765.08	122578.65	-	-
153	66748.32	122589.55	-	-
154	66722	122604.42	-	-
155	66712.34	122608.33	-	-
156	66696.93	122614.01	-	-
157	66682.99	122619.75	-	-
158	66669.97	122622.21	-	-
159	66663.93	122621.7	-	-
160	66653.17	122613.11	-	-
161	66646.4	122607.35	-	-
162	66639.95	122604.58	-	-
163	66633.69	122604.89	-	-
164	66621.4	122608.78	-	-
165	66621.09	122611.14	-	-
166	66631.95	122621.8	-	-
167	66642.61	122640.76	-	-
168	66643.55	122641.51	-	-
169	66643.63	122641.7	-	-
170	66645.1	122642.76	-	-
171	66654.09	122649.98	-	-
172	66662.14	122651.65	-	-
173	66663.26	122652.05	-	-
174	66666.3	122652.99	-	-
175	66669.38	122653.78	-	-
176	66672.5	122654.43	-	-
177	66675.65	122654.93	-	-
178	66678.81	122655.29	-	-



ДОКУМЕНТ ПОДПИСАН
ЭЛЕКТРОННОЙ ПОДПИСЬЮ

Сертификат: 00ВВ056В7401СВ38D2В3576АСDС8425108

Владелец: ФЕДЕРАЛЬНАЯ СЛУЖБА ГОСУДАРСТВЕННОЙ

РЕГИСТРАЦИИ, КАДАСТРА И КАРТОГРАФИИ

Действителен: с 27.06.2023 по 19.09.2024

полное наименование должности

инициалы, фамилия

Земельный участок

вид объекта недвижимости

Лист № 313 раздела 4.2

Всего листов раздела 4.2: 408

Всего разделов: 8

Всего листов выписки: 586

22.01.2024г. № КУВИ-001/2024-17280814

Кадастровый номер:

78:42:0016201:2

1	2	3	4	5
179	66681.99	122655.49	-	-
180	66684.29	122655.53	-	-
181	66685.55	122655.72	-	-
182	66688.33	122655.46	-	-
183	66688.36	122655.46	-	-
184	66691.53	122655.22	-	-
185	66693.46	122654.98	-	-
186	66699.8	122654.39	-	-
187	66703.34	122653.11	-	-
188	66705.44	122652.67	-	-
189	66709.9	122651.56	-	-
190	66714.32	122650.31	-	-
191	66718.69	122648.9	-	-
192	66723.01	122647.35	-	-
193	66727.28	122645.64	-	-
194	66731.49	122643.8	-	-
195	66735.63	122641.8	-	-
196	66739.7	122639.67	-	-
197	66743.69	122637.4	-	-
198	66747.51	122635.06	-	-
199	66750.63	122633.38	-	-
200	66764.26	122622.82	-	-
201	66775.84	122611.86	-	-
202	66778.39	122607.88	-	-
203	66778.49	122607.76	-	-
204	66781.37	122604.18	-	-
205	66784.12	122600.5	-	-
206	66786.74	122596.73	-	-
207	66789.24	122592.87	-	-



ДОКУМЕНТ ПОДПИСАН
ЭЛЕКТРОННОЙ ПОДПИСЬЮ

Сертификат: 00ВВ056В7401СВ38Д2В3576АСДС8425108

Владелец: ФЕДЕРАЛЬНАЯ СЛУЖБА ГОСУДАРСТВЕННОЙ

РЕГИСТРАЦИИ, КАДАСТРА И КАРТОГРАФИИ

Действителен: с 27.06.2023 по 19.09.2024

полное наименование должности

инициалы, фамилия

Земельный участок

вид объекта недвижимости

Лист № 314 раздела 4.2

Всего листов раздела 4.2: 408

Всего разделов: 8

Всего листов выписки: 586

22.01.2024г. № КУВИ-001/2024-17280814

Кадастровый номер:

78:42:0016201:2

1	2	3	4	5
208	66791.6	122588.93	-	-
209	66793.82	122584.91	-	-
210	66795.9	122580.81	-	-
211	66796.43	122579.68	-	-
212	66798.59	122576.3	-	-
213	66802.18	122566.46	-	-
214	66801.37	122551.39	-	-
215	66801.41	122542.48	-	-
216	66802.69	122532.33	-	-
217	66801.49	122525.37	-	-
218	66801.6	122499.38	-	-
219	66805.08	122487.55	-	-
220	66807.61	122479.96	-	-
221	66814.33	122457.41	-	-
222	66815.78	122455.39	-	-
223	66817.98	122452.59	-	-
224	66820.3	122449.89	-	-
225	66822.72	122447.28	-	-
226	66825.25	122444.77	-	-
227	66827.88	122442.37	-	-
228	66830.6	122440.07	-	-
229	66832.4	122438.68	-	-
230	66842.05	122433.94	-	-
231	66851.17	122430.36	-	-
232	66871.79	122423.38	-	-
233	66879.86	122413.86	-	-
234	66900.08	122383.97	-	-
235	66901.03	122382.78	-	-
236	66902.07	122381.24	-	-



ДОКУМЕНТ ПОДПИСАН
ЭЛЕКТРОННОЙ ПОДПИСЬЮ

Сертификат: 00ВВ056В7401СВ38Д2В3576АСДС8425108

Владелец: ФЕДЕРАЛЬНАЯ СЛУЖБА ГОСУДАРСТВЕННОЙ

РЕГИСТРАЦИИ, КАДАСТРА И КАРТОГРАФИИ

Действителен: с 27.06.2023 по 19.09.2024

полное наименование должности

инициалы, фамилия

Земельный участок

вид объекта недвижимости

Лист № 315 раздела 4.2

Всего листов раздела 4.2: 408

Всего разделов: 8

Всего листов выписки: 586

22.01.2024г. № КУВИ-001/2024-17280814

Кадастровый номер:

78:42:0016201:2

1	2	3	4	5
237	66902.97	122379.61	-	-
238	66903.73	122377.92	-	-
239	66904.35	122376.17	-	-
240	66904.83	122374.37	-	-
241	66905.09	122372.86	-	-
242	66905.18	122372.66	-	-
243	66905.19	122372.09	-	-
244	66905.31	122370.69	-	-
245	66905.33	122368.83	-	-
246	66905.25	122367.83	-	-
247	66905.28	122366.2	-	-
248	66905	122365.82	-	-
249	66904.89	122365.15	-	-
250	66904.44	122363.34	-	-
251	66903.85	122361.58	-	-
252	66903.11	122359.88	-	-
253	66902.23	122358.24	-	-
254	66901.21	122356.68	-	-
255	66900.07	122355.22	-	-
256	66898.82	122353.85	-	-
257	66897.45	122352.59	-	-
258	66895.98	122351.45	-	-
259	66894.43	122350.44	-	-
260	66888.75	122346.71	-	-
261	66885.19	122343.36	-	-
262	66878.7	122340.1	-	-
263	66865.93	122331.71	-	-
264	66859.57	122326.33	-	-
265	66852.4	122321.93	-	-



ДОКУМЕНТ ПОДПИСАН
ЭЛЕКТРОННОЙ ПОДПИСЬЮ

Сертификат: 00ВВ056В7401СВ38D2В3576АСDС8425108

Владелец: ФЕДЕРАЛЬНАЯ СЛУЖБА ГОСУДАРСТВЕННОЙ

РЕГИСТРАЦИИ, КАДАСТРА И КАРТОГРАФИИ

Действителен: с 27.06.2023 по 19.09.2024

полное наименование должности

инициалы, фамилия

Земельный участок

вид объекта недвижимости

Лист № 316 раздела 4.2

Всего листов раздела 4.2: 408

Всего разделов: 8

Всего листов выписки: 586

22.01.2024г. № КУВИ-001/2024-17280814

Кадастровый номер:

78:42:0016201:2

1	2	3	4	5
266	66851.3	122322.1	-	-
267	66849.8	122321.12	-	-
268	66848.54	122321.42	-	-
269	66847.25	122321.58	-	-
270	66845.96	122321.58	-	-
271	66844.67	122321.43	-	-
272	66843.42	122321.13	-	-
273	66842.2	122320.69	-	-
274	66841.04	122320.11	-	-
275	66839.97	122319.39	-	-
276	66838.98	122318.56	-	-
277	66838.17	122317.69	-	-
278	66836.31	122313.42	-	-
279	66836.07	122307.37	-	-
280	66836.3	122306.65	-	-
281	66836.28	122304.71	-	-
282	66836.11	122302.78	-	-
283	66835.81	122301	-	-
284	66835.8	122300.71	-	-
285	66835.71	122300.54	-	-
286	66835.33	122298.99	-	-
287	66834.72	122297.15	-	-
288	66833.97	122295.36	-	-
289	66833.09	122293.64	-	-
290	66832.07	122291.99	-	-
291	66830.93	122290.43	-	-
292	66829.67	122288.96	-	-
293	66828.3	122287.59	-	-
294	66826.82	122286.33	-	-



ДОКУМЕНТ ПОДПИСАН
ЭЛЕКТРОННОЙ ПОДПИСЬЮ

Сертификат: 00ВВ056В7401СВ38D2В3576АСDС8425108

Владелец: ФЕДЕРАЛЬНАЯ СЛУЖБА ГОСУДАРСТВЕННОЙ

РЕГИСТРАЦИИ, КАДАСТРА И КАРТОГРАФИИ

Действителен: с 27.06.2023 по 19.09.2024

полное наименование должности

инициалы, фамилия

Земельный участок

вид объекта недвижимости

Лист № 317 раздела 4.2

Всего листов раздела 4.2: 408

Всего разделов: 8

Всего листов выписки: 586

22.01.2024г. № КУВИ-001/2024-17280814

Кадастровый номер:

78:42:0016201:2

1	2	3	4	5
295	66825.26	122285.19	-	-
296	66823.61	122284.18	-	-
297	66821.88	122283.3	-	-
298	66820.1	122282.55	-	-
299	66818.26	122281.94	-	-
300	66816.38	122281.48	-	-
301	66814.46	122281.17	-	-
302	66812.53	122281.01	-	-
303	66810.6	122280.99	-	-
304	66808.67	122281.13	-	-
305	66806.75	122281.42	-	-
306	66804.86	122281.85	-	-
307	66803.02	122282.44	-	-
308	66765.32	122286.45	-	-
309	66700.28	122275.54	-	-
310	66700.17	122275.48	-	-
311	66644.16	122231.4	-	-
312	66636.08	122227.11	-	-
313	66634.51	122226	-	-
314	66622.48	122219.91	-	-
315	66597.75	122206.79	-	-
316	66589.45	122199.43	-	-
317	66572.24	122181.88	-	-
318	66572.17	122181.8	-	-
319	66568.82	122177.52	-	-
320	66563.48	122172.24	-	-
321	66563.09	122171.81	-	-
322	66562.94	122171.7	-	-
323	66558.98	122167.79	-	-



ДОКУМЕНТ ПОДПИСАН
ЭЛЕКТРОННОЙ ПОДПИСЬЮ

Сертификат: 00ВВ056В7401СВ38D2В3576АСDС8425108

Владелец: ФЕДЕРАЛЬНАЯ СЛУЖБА ГОСУДАРСТВЕННОЙ

РЕГИСТРАЦИИ, КАДАСТРА И КАРТОГРАФИИ

Действителен: с 27.06.2023 по 19.09.2024

полное наименование должности

инициалы, фамилия

Земельный участок

вид объекта недвижимости

Лист № 318 раздела 4.2

Всего листов раздела 4.2: 408

Всего разделов: 8

Всего листов выписки: 586

22.01.2024г. № КУВИ-001/2024-17280814

Кадастровый номер:

78:42:0016201:2

1	2	3	4	5
324	66553.14	122165.64	-	-
325	66542.79	122165.33	-	-
326	66535.62	122166.15	-	-
327	66531	122169.12	-	-
328	66528.95	122177.22	-	-
329	66529.36	122198.84	-	-
330	66528.34	122215.44	-	-
331	66529.88	122228.25	-	-
332	66533.87	122232.66	-	-
333	66539.75	122233.9	-	-
334	66554.06	122231.94	-	-
335	66563.29	122237.68	-	-
336	66568.51	122245.27	-	-
1	66570.78	122250.06	-	-
1	67260.98	122136.46	-	-
2	67265.46	122130.57	-	-
3	67265.07	122131.3	-	-
4	67261.23	122136.21	-	-
1	67260.98	122136.46	-	-
1	67269.4	122123.2	-	-
2	67272.22	122117.31	-	-
3	67271.91	122118.51	-	-
1	67269.4	122123.2	-	-



ДОКУМЕНТ ПОДПИСАН
ЭЛЕКТРОННОЙ ПОДПИСЬЮ

Сертификат: 00ВВ056В7401СВ38D2В3576АСDC8425108

Владелец: ФЕДЕРАЛЬНАЯ СЛУЖБА ГОСУДАРСТВЕННОЙ

РЕГИСТРАЦИИ, КАДАСТРА И КАРТОГРАФИИ

Действителен: с 27.06.2023 по 19.09.2024

полное наименование должности

инициалы, фамилия

Земельный участок

вид объекта недвижимости

Лист № 319 раздела 4.2

Всего листов раздела 4.2: 408

Всего разделов: 8

Всего листов выписки: 586

22.01.2024г. № КУВИ-001/2024-17280814

Кадастровый номер:

78:42:0016201:2

Сведения о характерных точках границы части (частей) земельного участка

Учетный номер части: 78:42:0016201:2/72

Система координат

Номер точки	Координаты, м		Описание закрепления на местности	Средняя квадратичная погрешность определения координат характерных точек границ земельного участка, м
	X	Y		
1	2	3	4	5
1	67250.81	122145.47	-	-
2	67258	122139.48	-	-
3	67255.96	122141.54	-	-
4	67254.71	122142.48	-	-
1	67250.81	122145.47	-	-
1	66404.14	122572.41	-	-
2	66398.26	122486.26	-	-
3	66394.8	122482.88	-	-
4	66393.16	122482.06	-	-
5	66395.08	122481.89	-	-
6	66397.02	122481.87	-	-
7	66397.61	122481.91	-	-
8	66402.22	122482.56	-	-
9	66402.75	122482.68	-	-
10	66404.61	122483.23	-	-
11	66406.41	122483.92	-	-
12	66408.16	122484.75	-	-
13	66409.09	122485.28	-	-
14	66410.37	122486.06	-	-
15	66411.45	122486.78	-	-
16	66412.97	122487.98	-	-
17	66413.21	122488.2	-	-
18	66421.57	122502.68	-	-
19	66421.58	122502.74	-	-



ДОКУМЕНТ ПОДПИСАН
ЭЛЕКТРОННОЙ ПОДПИСЬЮ

Сертификат: 00ВВ056В7401СВ38D2В3576АСDС8425108

Владелец: ФЕДЕРАЛЬНАЯ СЛУЖБА ГОСУДАРСТВЕННОЙ

РЕГИСТРАЦИИ, КАДАСТРА И КАРТОГРАФИИ

Действителен: с 27.06.2023 по 19.09.2024

полное наименование должности

инициалы, фамилия

Земельный участок

вид объекта недвижимости

Лист № 320 раздела 4.2

Всего листов раздела 4.2: 408

Всего разделов: 8

Всего листов выписки: 586

22.01.2024г. № КУВИ-001/2024-17280814

Кадастровый номер:

78:42:0016201:2

1	2	3	4	5
20	66422.54	122504.4	-	-
21	66430.95	122522.49	-	-
22	66437	122529.45	-	-
23	66447.35	122547.38	-	-
24	66458.36	122568.44	-	-
25	66466.73	122580.95	-	-
26	66469.13	122585.11	-	-
27	66470.33	122587.03	-	-
28	66471.66	122588.86	-	-
29	66473.11	122590.6	-	-
30	66474.69	122592.23	-	-
31	66476.36	122593.75	-	-
32	66478.14	122595.16	-	-
33	66480.01	122596.44	-	-
34	66481.97	122597.58	-	-
35	66484	122598.59	-	-
36	66484.34	122598.73	-	-
37	66484.69	122599.01	-	-
38	66485.91	122599.39	-	-
39	66486.09	122599.46	-	-
40	66488.24	122600.19	-	-
41	66490.07	122600.67	-	-
42	66492.94	122601.55	-	-
43	66494.45	122601.39	-	-
44	66494.91	122601.45	-	-
45	66497.17	122601.56	-	-
46	66499.44	122601.52	-	-
47	66501.7	122601.33	-	-
48	66503.94	122600.97	-	-



ДОКУМЕНТ ПОДПИСАН
ЭЛЕКТРОННОЙ ПОДПИСЬЮ

Сертификат: 00ВВ056В7401СВ38D2В3576АСDС8425108

Владелец: ФЕДЕРАЛЬНАЯ СЛУЖБА ГОСУДАРСТВЕННОЙ

РЕГИСТРАЦИИ, КАДАСТРА И КАРТОГРАФИИ

Действителен: с 27.06.2023 по 19.09.2024

полное наименование должности

инициалы, фамилия

Земельный участок

вид объекта недвижимости

Лист № 321 раздела 4.2

Всего листов раздела 4.2: 408

Всего разделов: 8

Всего листов выписки: 586

22.01.2024г. № КУВИ-001/2024-17280814

Кадастровый номер:

78:42:0016201:2

1	2	3	4	5
49	66506.15	122600.47	-	-
50	66507.54	122600.05	-	-
51	66520.16	122598.76	-	-
52	66522.01	122598.96	-	-
53	66524.28	122599.36	-	-
54	66526.05	122599.8	-	-
55	66543.27	122610.97	-	-
56	66543.5	122611.23	-	-
57	66546.12	122613.16	-	-
58	66548.83	122614.98	-	-
59	66551.62	122616.66	-	-
60	66554.49	122618.22	-	-
61	66557.43	122619.63	-	-
62	66560.44	122620.91	-	-
63	66561.52	122621.31	-	-
64	66569.57	122625.26	-	-
65	66585.97	122628.43	-	-
66	66596.24	122627.59	-	-
67	66600.71	122623.16	-	-
68	66602.26	122610.46	-	-
69	66605.95	122608.05	-	-
70	66606.29	122605.99	-	-
71	66601.48	122595.09	-	-
72	66595.73	122589.86	-	-
73	66592.98	122589.56	-	-
74	66592.92	122589.5	-	-
75	66568.48	122586.84	-	-
76	66529.29	122573.97	-	-
77	66528.01	122572.99	-	-



ДОКУМЕНТ ПОДПИСАН
ЭЛЕКТРОННОЙ ПОДПИСЬЮ

Сертификат: 00ВВ056В7401СВ38D2В3576АСDC8425108

Владелец: ФЕДЕРАЛЬНАЯ СЛУЖБА ГОСУДАРСТВЕННОЙ

РЕГИСТРАЦИИ, КАДАСТРА И КАРТОГРАФИИ

Действителен: с 27.06.2023 по 19.09.2024

полное наименование должности

инициалы, фамилия

Земельный участок

вид объекта недвижимости

Лист № 322 раздела 4.2

Всего листов раздела 4.2: 408

Всего разделов: 8

Всего листов выписки: 586

22.01.2024г. № КУВИ-001/2024-17280814

Кадастровый номер:

78:42:0016201:2

1	2	3	4	5
78	66525.97	122572.24	-	-
79	66523.88	122571.65	-	-
80	66521.76	122571.21	-	-
81	66519.61	122570.92	-	-
82	66517.45	122570.78	-	-
83	66515.28	122570.8	-	-
84	66513.12	122570.97	-	-
85	66510.98	122571.3	-	-
86	66508.86	122571.77	-	-
87	66506.79	122572.4	-	-
88	66506.12	122572.66	-	-
89	66496.89	122573.12	-	-
90	66496.33	122572.96	-	-
91	66488.79	122568.71	-	-
92	66488.71	122568.64	-	-
93	66488.41	122568.32	-	-
94	66482.66	122557.33	-	-
95	66482.33	122556.53	-	-
96	66481.09	122553.84	-	-
97	66479.73	122551.2	-	-
98	66478.24	122548.64	-	-
99	66477.53	122547.54	-	-
100	66476.95	122546.43	-	-
101	66476.35	122545.75	-	-
102	66474.91	122543.73	-	-
103	66473.08	122541.4	-	-
104	66471.14	122539.15	-	-
105	66469.1	122537	-	-
106	66466.96	122534.95	-	-



ДОКУМЕНТ ПОДПИСАН
ЭЛЕКТРОННОЙ ПОДПИСЬЮ

Сертификат: 00ВВ056В7401СВ38D2В3576АСDС8425108

Владелец: ФЕДЕРАЛЬНАЯ СЛУЖБА ГОСУДАРСТВЕННОЙ

РЕГИСТРАЦИИ, КАДАСТРА И КАРТОГРАФИИ

Действителен: с 27.06.2023 по 19.09.2024

полное наименование должности

инициалы, фамилия

Земельный участок

вид объекта недвижимости

Лист № 323 раздела 4.2

Всего листов раздела 4.2: 408

Всего разделов: 8

Всего листов выписки: 586

22.01.2024г. № КУВИ-001/2024-17280814

Кадастровый номер:

78:42:0016201:2

1	2	3	4	5
107	66466.54	122534.58	-	-
108	66465.79	122533.73	-	-
109	66433.35	122506.78	-	-
110	66428.98	122500.83	-	-
111	66427.97	122499.06	-	-
112	66426.92	122496.95	-	-
113	66426	122494.78	-	-
114	66425.25	122492.81	-	-
115	66424.37	122490.9	-	-
116	66423.35	122489.06	-	-
117	66422.21	122487.3	-	-
118	66420.95	122485.62	-	-
119	66419.57	122484.03	-	-
120	66418.08	122482.55	-	-
121	66416.49	122481.17	-	-
122	66414.81	122479.91	-	-
123	66413.05	122478.77	-	-
124	66411.2	122477.76	-	-
125	66409.29	122476.88	-	-
126	66407.33	122476.14	-	-
127	66405.32	122475.54	-	-
128	66402.04	122475.98	-	-
129	66400.74	122475.88	-	-
130	66399.98	122476.26	-	-
131	66392.83	122477.23	-	-
132	66393.2	122476.51	-	-
133	66394.94	122475.18	-	-
134	66396.73	122473.36	-	-
135	66394.15	122426.58	-	-



ДОКУМЕНТ ПОДПИСАН
ЭЛЕКТРОННОЙ ПОДПИСЬЮ

Сертификат: 00ВВ056В7401СВ38D2В3576АСDС8425108

Владелец: ФЕДЕРАЛЬНАЯ СЛУЖБА ГОСУДАРСТВЕННОЙ

РЕГИСТРАЦИИ, КАДАСТРА И КАРТОГРАФИИ

Действителен: с 27.06.2023 по 19.09.2024

полное наименование должности

инициалы, фамилия

Земельный участок

вид объекта недвижимости

Лист № 324 раздела 4.2

Всего листов раздела 4.2: 408

Всего разделов: 8

Всего листов выписки: 586

22.01.2024г. № КУВИ-001/2024-17280814

Кадастровый номер:

78:42:0016201:2

1	2	3	4	5
136	66399.86	122425.85	-	-
137	66409.03	122426.38	-	-
138	66421.23	122428.89	-	-
139	66442.08	122438.68	-	-
140	66452.22	122446.04	-	-
141	66460.99	122456.98	-	-
142	66470.06	122472.28	-	-
143	66500.02	122497.28	-	-
144	66514.52	122513.44	-	-
145	66520.76	122522.4	-	-
146	66536.16	122523.99	-	-
147	66579.58	122537.77	-	-
148	66602	122540.25	-	-
149	66614.14	122543.37	-	-
150	66625.12	122549.41	-	-
151	66631.51	122554.94	-	-
152	66646.21	122554.98	-	-
153	66658.35	122558.09	-	-
154	66666.1	122561.39	-	-
155	66677.25	122568.04	-	-
156	66701.5	122559.03	-	-
157	66725.51	122544.75	-	-
158	66723.39	122533.65	-	-
159	66723.23	122524.09	-	-
160	66725.42	122503.23	-	-
161	66729.51	122485.39	-	-
162	66730.26	122460.22	-	-
163	66704.24	122462.93	-	-
164	66692.76	122461.65	-	-



ДОКУМЕНТ ПОДПИСАН
ЭЛЕКТРОННОЙ ПОДПИСЬЮ

Сертификат: 00ВВ056В7401СВ38D2В3576АСDС8425108

Владелец: ФЕДЕРАЛЬНАЯ СЛУЖБА ГОСУДАРСТВЕННОЙ

РЕГИСТРАЦИИ, КАДАСТРА И КАРТОГРАФИИ

Действителен: с 27.06.2023 по 19.09.2024

полное наименование должности

инициалы, фамилия

Земельный участок

вид объекта недвижимости

Лист № 325 раздела 4.2

Всего листов раздела 4.2: 408

Всего разделов: 8

Всего листов выписки: 586

22.01.2024г. № КУВИ-001/2024-17280814

Кадастровый номер:

78:42:0016201:2

1	2	3	4	5
165	66669.54	122456.3	-	-
166	66628.28	122452.72	-	-
167	66615.36	122459.69	-	-
168	66606.49	122463.13	-	-
169	66597.62	122465.66	-	-
170	66585.36	122467.02	-	-
171	66568.28	122465.67	-	-
172	66550.45	122458.22	-	-
173	66542.53	122453.51	-	-
174	66533.39	122444.93	-	-
175	66527.12	122436.45	-	-
176	66522.35	122428.38	-	-
177	66518.48	122416.46	-	-
178	66517.69	122403.95	-	-
179	66519.5	122388.81	-	-
180	66529.24	122356.71	-	-
181	66540.5	122329.91	-	-
182	66546.76	122302.29	-	-
183	66538.88	122293.96	-	-
184	66531.38	122283.15	-	-
185	66521.44	122281.09	-	-
186	66509.79	122276.48	-	-
187	66499.65	122269.11	-	-
188	66491.35	122260.13	-	-
189	66484.64	122249.54	-	-
190	66480.76	122237.62	-	-
191	66478.7	122221.4	-	-
192	66479.34	122197.77	-	-
193	66479.08	122173.72	-	-



ДОКУМЕНТ ПОДПИСАН
ЭЛЕКТРОННОЙ ПОДПИСЬЮ

Сертификат: 00ВВ056В7401СВ38D2В3576АСDC8425108

Владелец: ФЕДЕРАЛЬНАЯ СЛУЖБА ГОСУДАРСТВЕННОЙ

РЕГИСТРАЦИИ, КАДАСТРА И КАРТОГРАФИИ

Действителен: с 27.06.2023 по 19.09.2024

полное наименование должности

инициалы, фамилия

Земельный участок

вид объекта недвижимости

Лист № 326 раздела 4.2

Всего листов раздела 4.2: 408

Всего разделов: 8

Всего листов выписки: 586

22.01.2024г. № КУВИ-001/2024-17280814

Кадастровый номер:

78:42:0016201:2

1	2	3	4	5
194	66482.53	122156.85	-	-
195	66485.76	122147.83	-	-
196	66492.48	122137.25	-	-
197	66501.61	122128.67	-	-
198	66511.53	122122.33	-	-
199	66523.18	122117.72	-	-
200	66537.11	122115.65	-	-
201	66554.63	122115.66	-	-
202	66565.28	122117.13	-	-
203	66576.27	122120.87	-	-
204	66588.37	122127.34	-	-
205	66603.99	122141.98	-	-
206	66614.62	122154.92	-	-
207	66626.96	122165.87	-	-
208	66658.6	122182.18	-	-
209	66687.48	122202.31	-	-
210	66716.8	122227.82	-	-
211	66721.86	122230.41	-	-
212	66734.18	122233.58	-	-
213	66765.15	122236.88	-	-
214	66780.86	122234.62	-	-
215	66791.52	122234.72	-	-
216	66803.51	122233.15	-	-
217	66818.98	122232.77	-	-
218	66832.53	122235.14	-	-
219	66842.38	122238.24	-	-
220	66851.39	122243.3	-	-
221	66863.38	122252.3	-	-
222	66877.4	122247.48	-	-



ДОКУМЕНТ ПОДПИСАН
ЭЛЕКТРОННОЙ ПОДПИСЬЮ

Сертификат: 00ВВ056В7401СВ38D2В3576АСDС8425108

Владелец: ФЕДЕРАЛЬНАЯ СЛУЖБА ГОСУДАРСТВЕННОЙ

РЕГИСТРАЦИИ, КАДАСТРА И КАРТОГРАФИИ

Действителен: с 27.06.2023 по 19.09.2024

полное наименование должности

инициалы, фамилия

Земельный участок

вид объекта недвижимости

Лист № 327 раздела 4.2

Всего листов раздела 4.2: 408

Всего разделов: 8

Всего листов выписки: 586

22.01.2024г. № КУВИ-001/2024-17280814

Кадастровый номер:

78:42:0016201:2

1	2	3	4	5
223	66885.95	122239.49	-	-
224	66883.7	122225.21	-	-
225	66879.59	122215.52	-	-
226	66877.72	122205.16	-	-
227	66876.22	122180.97	-	-
228	66873.99	122170.81	-	-
229	66874.52	122154.25	-	-
230	66876.73	122143.65	-	-
231	66882.07	122132.31	-	-
232	66888.94	122123.32	-	-
233	66898.2	122114.6	-	-
234	66909.18	122108.56	-	-
235	66935.66	122101.8	-	-
236	66945.45	122098.08	-	-
237	66958.41	122092.76	-	-
238	66975.98	122091.51	-	-
239	66980.3	122087.47	-	-
240	67008.44	122084.18	-	-
241	67018.12	122083.97	-	-
242	67044.63	122085.29	-	-
243	67056.32	122086.9	-	-
244	67067.31	122091.2	-	-
245	67080.74	122098.39	-	-
246	67100	122105.36	-	-
247	67129.1	122108.71	-	-
248	67139.26	122111.04	-	-
249	67148.69	122115.5	-	-
250	67159.99	122113.92	-	-
251	67170.94	122114	-	-



ДОКУМЕНТ ПОДПИСАН
ЭЛЕКТРОННОЙ ПОДПИСЬЮ

Сертификат: 00ВВ056В7401СВ38D2В3576АСDС8425108

Владелец: ФЕДЕРАЛЬНАЯ СЛУЖБА ГОСУДАРСТВЕННОЙ

РЕГИСТРАЦИИ, КАДАСТРА И КАРТОГРАФИИ

Действителен: с 27.06.2023 по 19.09.2024

полное наименование должности

инициалы, фамилия

Земельный участок

вид объекта недвижимости

Лист № 328 раздела 4.2

Всего листов раздела 4.2: 408

Всего разделов: 8

Всего листов выписки: 586

22.01.2024г. № КУВИ-001/2024-17280814

Кадастровый номер:

78:42:0016201:2

1	2	3	4	5
252	67178	122115.15	-	-
253	67193.13	122110.47	-	-
254	67205.36	122107.73	-	-
255	67217.93	122106.56	-	-
256	67223.34	122101.64	-	-
257	67229.1	122084.59	-	-
258	67232.01	122076.76	-	-
259	67238.72	122066.18	-	-
260	67252.72	122054.43	-	-
261	67255.43	122057.6	-	-
262	67279.04	122086.96	-	-
263	67277.63	122096.83	-	-
264	67277.25	122098.05	-	-
265	67276.55	122100.73	-	-
266	67271.85	122116.96	-	-
267	67266.14	122128.85	-	-
268	67259.51	122137.56	-	-
269	67247.89	122147.26	-	-
270	67248.09	122147.55	-	-
271	67241.56	122152.56	-	-
272	67242.11	122152.87	-	-
273	67255.3	122142.71	-	-
274	67256.16	122142.05	-	-
275	67261.71	122136.56	-	-
276	67265.7	122131.47	-	-
277	67272.38	122118.85	-	-
278	67278.04	122097.51	-	-
279	67278.45	122097.23	-	-
280	67282.7	122097.29	-	-



ДОКУМЕНТ ПОДПИСАН
ЭЛЕКТРОННОЙ ПОДПИСЬЮ

Сертификат: 00ВВ056В7401СВ38D2В3576АСDC8425108

Владелец: ФЕДЕРАЛЬНАЯ СЛУЖБА ГОСУДАРСТВЕННОЙ

РЕГИСТРАЦИИ, КАДАСТРА И КАРТОГРАФИИ

Действителен: с 27.06.2023 по 19.09.2024

полное наименование должности

инициалы, фамилия

Земельный участок

вид объекта недвижимости

Лист № 329 раздела 4.2

Всего листов раздела 4.2: 408

Всего разделов: 8

Всего листов выписки: 586

22.01.2024г. № КУВИ-001/2024-17280814

Кадастровый номер:

78:42:0016201:2

1	2	3	4	5
281	67300.1	122084.89	-	-
282	67307.04	122080.96	-	-
283	67314.66	122073.26	-	-
284	67319.28	122068.83	-	-
285	67323.55	122076.02	-	-
286	67327.42	122087.94	-	-
287	67328.21	122100.45	-	-
288	67326.65	122110.07	-	-
289	67319.28	122137.15	-	-
290	67315.2	122145.66	-	-
291	67303.43	122164.78	-	-
292	67297.02	122171.9	-	-
293	67282.54	122185.15	-	-
294	67275.61	122190.47	-	-
295	67271.26	122197.18	-	-
296	67264.31	122204.97	-	-
297	67256.1	122211.34	-	-
298	67245.55	122217.24	-	-
299	67229.12	122222.12	-	-
300	67212.76	122229.83	-	-
301	67200.62	122232.95	-	-
302	67190.74	122233.21	-	-
303	67174.03	122232	-	-
304	67155.61	122229.16	-	-
305	67144.71	122229.89	-	-
306	67135.18	122228.89	-	-
307	67113.57	122223.27	-	-
308	67092.92	122219.03	-	-
309	67067.29	122213.8	-	-



ДОКУМЕНТ ПОДПИСАН
ЭЛЕКТРОННОЙ ПОДПИСЬЮ

Сертификат: 00ВВ056В7401СВ38D2В3576АСDС8425108

Владелец: ФЕДЕРАЛЬНАЯ СЛУЖБА ГОСУДАРСТВЕННОЙ

РЕГИСТРАЦИИ, КАДАСТРА И КАРТОГРАФИИ

Действителен: с 27.06.2023 по 19.09.2024

полное наименование должности

инициалы, фамилия

Земельный участок

вид объекта недвижимости

Лист № 330 раздела 4.2

Всего листов раздела 4.2: 408

Всего разделов: 8

Всего листов выписки: 586

22.01.2024г. № КУВИ-001/2024-17280814

Кадастровый номер:

78:42:0016201:2

1	2	3	4	5
310	67055.92	122210.02	-	-
311	67037.79	122201.46	-	-
312	67016.83	122194.18	-	-
313	67007.71	122202.33	-	-
314	67008.94	122210.95	-	-
315	67008.72	122221.6	-	-
316	67007.67	122229.53	-	-
317	67006.14	122236.67	-	-
318	67004.47	122253.81	-	-
319	66999.62	122272.01	-	-
320	66996.23	122280.91	-	-
321	66991.21	122289	-	-
322	66984.54	122297.76	-	-
323	66980.5	122302.52	-	-
324	66971.53	122318.07	-	-
325	66964.36	122326.89	-	-
326	66957.3	122333.8	-	-
327	66953.45	122337.26	-	-
328	66950.62	122344.95	-	-
329	66954.17	122355.71	-	-
330	66955.27	122366.99	-	-
331	66954.86	122378.26	-	-
332	66952.87	122387.67	-	-
333	66946.9	122402.33	-	-
334	66942.29	122410.82	-	-
335	66918.46	122445.65	-	-
336	66900.95	122466.3	-	-
337	66883.2	122472.07	-	-
338	66859.44	122481.11	-	-



ДОКУМЕНТ ПОДПИСАН
ЭЛЕКТРОННОЙ ПОДПИСЬЮ

Сертификат: 00ВВ056В7401СВ38D2В3576АСDС8425108

Владелец: ФЕДЕРАЛЬНАЯ СЛУЖБА ГОСУДАРСТВЕННОЙ

РЕГИСТРАЦИИ, КАДАСТРА И КАРТОГРАФИИ

Действителен: с 27.06.2023 по 19.09.2024

полное наименование должности

инициалы, фамилия

Земельный участок

вид объекта недвижимости

Лист № 331 раздела 4.2

Всего листов раздела 4.2: 408

Всего разделов: 8

Всего листов выписки: 586

22.01.2024г. № КУВИ-001/2024-17280814

Кадастровый номер:

78:42:0016201:2

1	2	3	4	5
339	66850.87	122508.31	-	-
340	66850.59	122515.91	-	-
341	66852.89	122531.87	-	-
342	66851.22	122547.15	-	-
343	66852.11	122563.79	-	-
344	66850.64	122578.77	-	-
345	66845.57	122593.42	-	-
346	66841.02	122602.76	-	-
347	66817.82	122639.02	-	-
348	66810.22	122648.16	-	-
349	66794.88	122662.36	-	-
350	66774.5	122677.31	-	-
351	66753.77	122688.07	-	-
352	66716.74	122701.43	-	-
353	66704.45	122704.17	-	-
354	66684.2	122705.7	-	-
355	66662.26	122702.73	-	-
356	66641.65	122698.41	-	-
357	66630	122693.8	-	-
358	66622.77	122688.96	-	-
359	66607.48	122676.24	-	-
360	66590.08	122678.27	-	-
361	66580.98	122678.19	-	-
362	66560.07	122674.35	-	-
363	66549.27	122670.95	-	-
364	66512.64	122649.79	-	-
365	66493.05	122651.55	-	-
366	66483.09	122650.57	-	-
367	66469.98	122646.8	-	-



ДОКУМЕНТ ПОДПИСАН
ЭЛЕКТРОННОЙ ПОДПИСЬЮ

Сертификат: 00ВВ056В7401СВ38D2В3576АСDС8425108

Владелец: ФЕДЕРАЛЬНАЯ СЛУЖБА ГОСУДАРСТВЕННОЙ

РЕГИСТРАЦИИ, КАДАСТРА И КАРТОГРАФИИ

Действителен: с 27.06.2023 по 19.09.2024

полное наименование должности

инициалы, фамилия

Земельный участок

вид объекта недвижимости

Лист № 332 раздела 4.2

Всего листов раздела 4.2: 408

Всего разделов: 8

Всего листов выписки: 586

22.01.2024г. № КУВИ-001/2024-17280814

Кадастровый номер:

78:42:0016201:2

1	2	3	4	5
368	66458.59	122641.66	-	-
369	66436.67	122624.24	-	-
370	66429.72	122615.51	-	-
371	66411.39	122586.02	-	-
1	66404.14	122572.41	-	-
1	67227.72	122158.66	-	-
2	67225.97	122157.92	-	-
3	67224.18	122157.32	-	-
4	67222.34	122156.86	-	-
5	67220.48	122156.54	-	-
6	67218.59	122156.37	-	-
7	67216.7	122156.35	-	-
8	67214.82	122156.47	-	-
9	67212.94	122156.73	-	-
10	67211.1	122157.14	-	-
11	67209.29	122157.7	-	-
12	67207.53	122158.39	-	-
13	67190.48	122164.03	-	-
14	67175.3	122165.5	-	-
15	67171.17	122164.81	-	-
16	67166.32	122163.78	-	-
17	67165.18	122163.81	-	-
18	67162.32	122163.33	-	-
19	67146.74	122168.3	-	-
20	67145.99	122168.41	-	-
21	67138.9	122166.88	-	-
22	67138.09	122166.66	-	-
23	67137.26	122166.59	-	-
24	67136.44	122166.68	-	-



ДОКУМЕНТ ПОДПИСАН
ЭЛЕКТРОННОЙ ПОДПИСЬЮ

Сертификат: 00ВВ056В7401СВ38D2В3576АСDC8425108

Владелец: ФЕДЕРАЛЬНАЯ СЛУЖБА ГОСУДАРСТВЕННОЙ

РЕГИСТРАЦИИ, КАДАСТРА И КАРТОГРАФИИ

Действителен: с 27.06.2023 по 19.09.2024

полное наименование должности

инициалы, фамилия

Земельный участок

вид объекта недвижимости

Лист № 333 раздела 4.2

Всего листов раздела 4.2: 408

Всего разделов: 8

Всего листов выписки: 586

22.01.2024г. № КУВИ-001/2024-17280814

Кадастровый номер:

78:42:0016201:2

1	2	3	4	5
25	67135.64	122166.91	-	-
26	67134.9	122167.29	-	-
27	67134.23	122167.79	-	-
28	67133.67	122168.41	-	-
29	67133.42	122168.82	-	-
30	67132.91	122169.1	-	-
31	67133.03	122169.64	-	-
32	67132.93	122169.89	-	-
33	67132.77	122170.7	-	-
34	67132.77	122171.53	-	-
35	67132.91	122172.35	-	-
36	67133.2	122173.13	-	-
37	67133.63	122173.85	-	-
38	67134.8	122174.95	-	-
39	67136.07	122175.95	-	-
40	67137.41	122176.84	-	-
41	67138.83	122177.61	-	-
42	67139.79	122178.03	-	-
43	67141.51	122179.32	-	-
44	67143.74	122179.25	-	-
45	67144.98	122179.45	-	-
46	67146.59	122179.59	-	-
47	67148.2	122179.58	-	-
48	67149.81	122179.45	-	-
49	67151.4	122179.18	-	-
50	67151.9	122178.98	-	-
51	67157.54	122178.8	-	-
52	67177.64	122182.13	-	-
53	67194.35	122183.34	-	-



ДОКУМЕНТ ПОДПИСАН
ЭЛЕКТРОННОЙ ПОДПИСЬЮ

Сертификат: 00ВВ056В7401СВ38D2В3576АСDС8425108

Владелец: ФЕДЕРАЛЬНАЯ СЛУЖБА ГОСУДАРСТВЕННОЙ

РЕГИСТРАЦИИ, КАДАСТРА И КАРТОГРАФИИ

Действителен: с 27.06.2023 по 19.09.2024

полное наименование должности

инициалы, фамилия

Земельный участок

вид объекта недвижимости

Лист № 334 раздела 4.2

Всего листов раздела 4.2: 408

Всего разделов: 8

Всего листов выписки: 586

22.01.2024г. № КУВИ-001/2024-17280814

Кадастровый номер:

78:42:0016201:2

1	2	3	4	5
54	67204.53	122178.23	-	-
55	67214.11	122175.11	-	-
56	67224.09	122172.4	-	-
57	67229.58	122170.28	-	-
58	67233.02	122164.59	-	-
59	67233.12	122160.98	-	-
60	67232.72	122160.5	-	-
61	67230.33	122160.55	-	-
62	67229.89	122160.01	-	-
63	67229.24	122159.44	-	-
64	67228.51	122158.99	-	-
1	67227.72	122158.66	-	-
1	66999	122135.32	-	-
2	66990.76	122139.62	-	-
3	66990.49	122139.82	-	-
4	66990.33	122140.12	-	-
5	66990.29	122140.45	-	-
6	66990.38	122140.78	-	-
7	66990.6	122141.04	-	-
8	66990.9	122141.2	-	-
9	66990.99	122141.19	-	-
10	66991.77	122142.3	-	-
11	66995.68	122140.61	-	-
12	66998.92	122140.21	-	-
13	67033.33	122147.12	-	-
14	67058.64	122156.72	-	-
15	67077.96	122165.71	-	-
16	67100.16	122169.49	-	-
17	67119.41	122173.43	-	-



ДОКУМЕНТ ПОДПИСАН
ЭЛЕКТРОННОЙ ПОДПИСЬЮ

Сертификат: 00ВВ056В7401СВ38D2В3576АСDС8425108

Владелец: ФЕДЕРАЛЬНАЯ СЛУЖБА ГОСУДАРСТВЕННОЙ

РЕГИСТРАЦИИ, КАДАСТРА И КАРТОГРАФИИ

Действителен: с 27.06.2023 по 19.09.2024

полное наименование должности

инициалы, фамилия

Земельный участок

вид объекта недвижимости

Лист № 335 раздела 4.2

Всего листов раздела 4.2: 408

Всего разделов: 8

Всего листов выписки: 586

22.01.2024г. № КУВИ-001/2024-17280814

Кадастровый номер:

78:42:0016201:2

1	2	3	4	5
18	67120.42	122172.5	-	-
19	67120.44	122172.49	-	-
20	67121.46	122172.07	-	-
21	67122.4	122171.52	-	-
22	67123.25	122170.83	-	-
23	67124	122170.04	-	-
24	67124.63	122169.14	-	-
25	67125.12	122168.17	-	-
26	67125.14	122168.12	-	-
27	67126.1	122167.23	-	-
28	67126.21	122162.26	-	-
29	67123.03	122158.34	-	-
30	67117.54	122157.71	-	-
31	67087.63	122154.26	-	-
32	67079.41	122151.25	-	-
33	67049.84	122138.56	-	-
34	67043.72	122135.28	-	-
35	67014.36	122133.83	-	-
36	67001.5	122135.33	-	-
1	66999	122135.32	-	-
1	66925.06	122168.17	-	-
2	66927.2	122200.13	-	-
3	66927.53	122200.5	-	-
4	66927.59	122201.47	-	-
5	66935.14	122209.99	-	-
6	66934.08	122220.38	-	-
7	66933.6	122223.85	-	-
8	66936.13	122238.81	-	-
9	66936.13	122239.56	-	-



ДОКУМЕНТ ПОДПИСАН
ЭЛЕКТРОННОЙ ПОДПИСЬЮ

Сертификат: 00ВВ056В7401СВ38Д2В3576АСДС8425108

Владелец: ФЕДЕРАЛЬНАЯ СЛУЖБА ГОСУДАРСТВЕННОЙ

РЕГИСТРАЦИИ, КАДАСТРА И КАРТОГРАФИИ

Действителен: с 27.06.2023 по 19.09.2024

полное наименование должности

инициалы, фамилия

Земельный участок

вид объекта недвижимости

Лист № 336 раздела 4.2

Всего листов раздела 4.2: 408

Всего разделов: 8

Всего листов выписки: 586

22.01.2024г. № КУВИ-001/2024-17280814

Кадастровый номер:

78:42:0016201:2

1	2	3	4	5
10	66935.96	122242.53	-	-
11	66935.64	122245.49	-	-
12	66935.17	122248.44	-	-
13	66934.54	122251.35	-	-
14	66933.77	122254.23	-	-
15	66932.85	122257.06	-	-
16	66931.78	122259.84	-	-
17	66930.57	122262.57	-	-
18	66929.47	122264.72	-	-
19	66922.93	122273.58	-	-
20	66908.37	122287.13	-	-
21	66906.5	122288.24	-	-
22	66883.52	122297.34	-	-
23	66882.61	122297.47	-	-
24	66881.75	122297.77	-	-
25	66880.95	122298.21	-	-
26	66880.24	122298.78	-	-
27	66879.63	122299.46	-	-
28	66879.16	122300.24	-	-
29	66878.82	122301.09	-	-
30	66878.64	122301.98	-	-
31	66878.62	122302.9	-	-
32	66878.75	122303.8	-	-
33	66879.04	122304.66	-	-
34	66879.47	122305.47	-	-
35	66880.03	122306.18	-	-
36	66880.63	122306.72	-	-
37	66880.72	122306.93	-	-
38	66887.23	122312.54	-	-



ДОКУМЕНТ ПОДПИСАН
ЭЛЕКТРОННОЙ ПОДПИСЬЮ

Сертификат: 00ВВ056В7401СВ38D2В3576АСDС8425108

Владелец: ФЕДЕРАЛЬНАЯ СЛУЖБА ГОСУДАРСТВЕННОЙ

РЕГИСТРАЦИИ, КАДАСТРА И КАРТОГРАФИИ

Действителен: с 27.06.2023 по 19.09.2024

полное наименование должности

инициалы, фамилия

Земельный участок

вид объекта недвижимости

Лист № 337 раздела 4.2

Всего листов раздела 4.2: 408

Всего разделов: 8

Всего листов выписки: 586

22.01.2024г. № КУВИ-001/2024-17280814

Кадастровый номер:

78:42:0016201:2

1	2	3	4	5
39	66890.06	122315.39	-	-
40	66894.09	122321.5	-	-
41	66896.96	122328.3	-	-
42	66896.97	122328.69	-	-
43	66896.83	122330.17	-	-
44	66896.54	122331.63	-	-
45	66896.09	122333.05	-	-
46	66895.5	122334.42	-	-
47	66895.22	122334.88	-	-
48	66895.08	122335.4	-	-
49	66895.08	122335.94	-	-
50	66895.22	122336.46	-	-
51	66895.5	122336.93	-	-
52	66895.54	122336.97	-	-
53	66895.29	122338.02	-	-
54	66897.69	122339.07	-	-
55	66905.99	122323.12	-	-
56	66906.71	122314.59	-	-
57	66909.71	122309.03	-	-
58	66922.33	122298.06	-	-
59	66929.39	122291.15	-	-
60	66932.05	122285.71	-	-
61	66940.37	122272.38	-	-
62	66944.75	122267.49	-	-
63	66951.42	122258.73	-	-
64	66952.86	122253.51	-	-
65	66952.86	122253.5	-	-
66	66953.79	122251.02	-	-
67	66954.57	122248.49	-	-



ДОКУМЕНТ ПОДПИСАН
ЭЛЕКТРОННОЙ ПОДПИСЬЮ

Сертификат: 00ВВ056В7401СВ38D2В3576АСDС8425108

Владелец: ФЕДЕРАЛЬНАЯ СЛУЖБА ГОСУДАРСТВЕННОЙ

РЕГИСТРАЦИИ, КАДАСТРА И КАРТОГРАФИИ

Действителен: с 27.06.2023 по 19.09.2024

полное наименование должности

инициалы, фамилия

Земельный участок

вид объекта недвижимости

Лист № 338 раздела 4.2

Всего листов раздела 4.2: 408

Всего разделов: 8

Всего листов выписки: 586

22.01.2024г. № КУВИ-001/2024-17280814

Кадастровый номер:

78:42:0016201:2

1	2	3	4	5
68	66955.21	122245.92	-	-
69	66955.7	122243.31	-	-
70	66956.04	122240.68	-	-
71	66956.23	122238.04	-	-
72	66956.27	122235.39	-	-
73	66956.2	122233.81	-	-
74	66956.33	122232.3	-	-
75	66957.03	122230.38	-	-
76	66957.76	122227.97	-	-
77	66958.34	122225.52	-	-
78	66958.79	122223.05	-	-
79	66959.08	122220.55	-	-
80	66959.23	122218.03	-	-
81	66959.23	122215.51	-	-
82	66959.08	122213	-	-
83	66958.79	122210.5	-	-
84	66958.34	122208.02	-	-
85	66957.76	122205.57	-	-
86	66957.03	122203.16	-	-
87	66956.15	122200.8	-	-
88	66955.15	122198.5	-	-
89	66954.39	122196.79	-	-
90	66953.77	122195.02	-	-
91	66953.3	122193.21	-	-
92	66952.99	122191.37	-	-
93	66952.9	122190.34	-	-
94	66952.93	122186.27	-	-
95	66952.97	122185.78	-	-
96	66953.25	122184.08	-	-



ДОКУМЕНТ ПОДПИСАН
ЭЛЕКТРОННОЙ ПОДПИСЬЮ

Сертификат: 00ВВ056В7401СВ38D2В3576АСDC8425108

Владелец: ФЕДЕРАЛЬНАЯ СЛУЖБА ГОСУДАРСТВЕННОЙ

РЕГИСТРАЦИИ, КАДАСТРА И КАРТОГРАФИИ

Действителен: с 27.06.2023 по 19.09.2024

полное наименование должности

инициалы, фамилия

Земельный участок

вид объекта недвижимости

Лист № 339 раздела 4.2

Всего листов раздела 4.2: 408

Всего разделов: 8

Всего листов выписки: 586

22.01.2024г. № КУВИ-001/2024-17280814

Кадастровый номер:

78:42:0016201:2

1	2	3	4	5
97	66955.35	122178.65	-	-
98	66960.55	122171.92	-	-
99	66965.13	122169	-	-
100	66975.59	122164.37	-	-
101	66976.77	122163.05	-	-
102	66976.83	122163.02	-	-
103	66977.74	122162.37	-	-
104	66978.56	122161.62	-	-
105	66979.28	122160.76	-	-
106	66979.89	122159.83	-	-
107	66980.18	122159.24	-	-
108	66981.08	122158.23	-	-
109	66980.81	122157.42	-	-
110	66980.96	122156.67	-	-
111	66981.04	122155.56	-	-
112	66980.98	122154.44	-	-
113	66980.78	122153.34	-	-
114	66980.45	122152.28	-	-
115	66979.98	122151.26	-	-
116	66979.58	122150.62	-	-
117	66980.56	122149	-	-
118	66980.2	122148.12	-	-
119	66977.76	122146.93	-	-
120	66977.24	122146.32	-	-
121	66975.39	122142.9	-	-
122	66974.98	122142.17	-	-
123	66974.45	122141.54	-	-
124	66973.81	122141.01	-	-
125	66973.08	122140.62	-	-



ДОКУМЕНТ ПОДПИСАН
ЭЛЕКТРОННОЙ ПОДПИСЬЮ

Сертификат: 00ВВ056В7401СВ38D2В3576АСDC8425108

Владелец: ФЕДЕРАЛЬНАЯ СЛУЖБА ГОСУДАРСТВЕННОЙ

РЕГИСТРАЦИИ, КАДАСТРА И КАРТОГРАФИИ

Действителен: с 27.06.2023 по 19.09.2024

полное наименование должности

инициалы, фамилия

Земельный участок

вид объекта недвижимости

Лист № 340 раздела 4.2

Всего листов раздела 4.2: 408

Всего разделов: 8

Всего листов выписки: 586

22.01.2024г. № КУВИ-001/2024-17280814

Кадастровый номер:

78:42:0016201:2

1	2	3	4	5
126	66972.3	122140.37	-	-
127	66971.48	122140.27	-	-
128	66970.65	122140.32	-	-
129	66969.85	122140.53	-	-
130	66969.1	122140.89	-	-
131	66968.44	122141.38	-	-
132	66951.63	122148.42	-	-
133	66933.28	122153.16	-	-
134	66932.02	122153.33	-	-
135	66930.8	122153.66	-	-
136	66929.63	122154.14	-	-
137	66928.52	122154.76	-	-
138	66927.55	122155.47	-	-
139	66926.45	122155.75	-	-
140	66925.3	122158.14	-	-
141	66925.11	122158.44	-	-
142	66924.57	122159.58	-	-
143	66924.5	122159.8	-	-
144	66923.67	122161.52	-	-
145	66923.9	122162.55	-	-
146	66923.85	122163.29	-	-
147	66923.92	122164.56	-	-
148	66924.15	122165.8	-	-
149	66924.53	122167.01	-	-
1	66925.06	122168.17	-	-
1	66570.78	122250.06	-	-
2	66570.94	122250.6	-	-
3	66571.76	122252.76	-	-
4	66572.73	122254.86	-	-



ДОКУМЕНТ ПОДПИСАН
ЭЛЕКТРОННОЙ ПОДПИСЬЮ

Сертификат: 00ВВ056В7401СВ38D2В3576АСDС8425108

Владелец: ФЕДЕРАЛЬНАЯ СЛУЖБА ГОСУДАРСТВЕННОЙ

РЕГИСТРАЦИИ, КАДАСТРА И КАРТОГРАФИИ

Действителен: с 27.06.2023 по 19.09.2024

полное наименование должности

инициалы, фамилия

Земельный участок

вид объекта недвижимости

Лист № 341 раздела 4.2

Всего листов раздела 4.2: 408

Всего разделов: 8

Всего листов выписки: 586

22.01.2024г. № КУВИ-001/2024-17280814

Кадастровый номер:

78:42:0016201:2

1	2	3	4	5
5	66573.83	122256.88	-	-
6	66574.51	122257.94	-	-
7	66574.77	122258.49	-	-
8	66575.69	122259.65	-	-
9	66576.45	122260.68	-	-
10	66577.16	122261.51	-	-
11	66579.79	122264.84	-	-
12	66588.81	122270.79	-	-
13	66595.26	122276.83	-	-
14	66599.64	122284.7	-	-
15	66599.69	122284.84	-	-
16	66599.8	122285.24	-	-
17	66600.59	122294.36	-	-
18	66597.84	122305.07	-	-
19	66597.18	122306.32	-	-
20	66569.18	122393.5	-	-
21	66568.49	122394.95	-	-
22	66567.95	122396.47	-	-
23	66567.55	122398.03	-	-
24	66567.3	122399.62	-	-
25	66567.2	122401.22	-	-
26	66567.26	122402.83	-	-
27	66567.46	122404.43	-	-
28	66567.75	122405.7	-	-
29	66567.59	122407.09	-	-
30	66568.93	122408.93	-	-
31	66568.96	122409.01	-	-
32	66569.74	122410.41	-	-
33	66570.65	122411.74	-	-



ДОКУМЕНТ ПОДПИСАН
ЭЛЕКТРОННОЙ ПОДПИСЬЮ

Сертификат: 00ВВ056В7401СВ38D2В3576АСDС8425108

Владелец: ФЕДЕРАЛЬНАЯ СЛУЖБА ГОСУДАРСТВЕННОЙ

РЕГИСТРАЦИИ, КАДАСТРА И КАРТОГРАФИИ

Действителен: с 27.06.2023 по 19.09.2024

полное наименование должности

инициалы, фамилия

Земельный участок

вид объекта недвижимости

Лист № 342 раздела 4.2

Всего листов раздела 4.2: 408

Всего разделов: 8

Всего листов выписки: 586

22.01.2024г. № КУВИ-001/2024-17280814

Кадастровый номер:

78:42:0016201:2

1	2	3	4	5
34	66571.68	122412.98	-	-
35	66572.82	122414.11	-	-
36	66574.07	122415.14	-	-
37	66575.4	122416.04	-	-
38	66576.81	122416.81	-	-
39	66578.29	122417.44	-	-
40	66579.83	122417.93	-	-
41	66581.4	122418.27	-	-
42	66583	122418.47	-	-
43	66584.61	122418.51	-	-
44	66586.21	122418.4	-	-
45	66587.8	122418.14	-	-
46	66589.36	122417.73	-	-
47	66590.87	122417.18	-	-
48	66592.32	122416.48	-	-
49	66593.7	122415.65	-	-
50	66595	122414.7	-	-
51	66596.2	122413.63	-	-
52	66596.4	122413.42	-	-
53	66597.11	122413.14	-	-
54	66602.56	122409.85	-	-
55	66617.22	122402.6	-	-
56	66671	122406.37	-	-
57	66695.27	122410.92	-	-
58	66704	122412.93	-	-
59	66705.23	122412.78	-	-
60	66705.44	122412.82	-	-
61	66708.36	122412.4	-	-
62	66737	122408.94	-	-



ДОКУМЕНТ ПОДПИСАН
ЭЛЕКТРОННОЙ ПОДПИСЬЮ

Сертификат: 00ВВ056В7401СВ38D2В3576АСDC8425108

Владелец: ФЕДЕРАЛЬНАЯ СЛУЖБА ГОСУДАРСТВЕННОЙ

РЕГИСТРАЦИИ, КАДАСТРА И КАРТОГРАФИИ

Действителен: с 27.06.2023 по 19.09.2024

полное наименование должности

инициалы, фамилия

Земельный участок

вид объекта недвижимости

Лист № 343 раздела 4.2

Всего листов раздела 4.2: 408

Всего разделов: 8

Всего листов выписки: 586

22.01.2024г. № КУВИ-001/2024-17280814

Кадастровый номер:

78:42:0016201:2

1	2	3	4	5
63	66741.68	122407.64	-	-
64	66742.12	122407.58	-	-
65	66742.53	122407.41	-	-
66	66747.35	122406.07	-	-
67	66752.55	122403.17	-	-
68	66766.84	122397.13	-	-
69	66779.84	122393.46	-	-
70	66780.45	122393.13	-	-
71	66780.82	122393	-	-
72	66783.32	122391.97	-	-
73	66785.75	122390.78	-	-
74	66788.11	122389.46	-	-
75	66790.39	122388	-	-
76	66791.79	122386.98	-	-
77	66793.06	122386.29	-	-
78	66794.34	122384.95	-	-
79	66794.66	122384.69	-	-
80	66796.65	122382.85	-	-
81	66798.52	122380.9	-	-
82	66800.27	122378.84	-	-
83	66800.53	122378.49	-	-
84	66802.49	122376.45	-	-
85	66803.85	122373.66	-	-
86	66804.76	122372.1	-	-
87	66805.98	122369.68	-	-
88	66807.06	122367.2	-	-
89	66807.26	122366.67	-	-
90	66812.33	122356.26	-	-
91	66816.9	122346.38	-	-



ДОКУМЕНТ ПОДПИСАН
ЭЛЕКТРОННОЙ ПОДПИСЬЮ

Сертификат: 00ВВ056В7401СВ38D2В3576АСDС8425108

Владелец: ФЕДЕРАЛЬНАЯ СЛУЖБА ГОСУДАРСТВЕННОЙ

РЕГИСТРАЦИИ, КАДАСТРА И КАРТОГРАФИИ

Действителен: с 27.06.2023 по 19.09.2024

полное наименование должности

инициалы, фамилия

Земельный участок

вид объекта недвижимости

Лист № 344 раздела 4.2

Всего листов раздела 4.2: 408

Всего разделов: 8

Всего листов выписки: 586

22.01.2024г. № КУВИ-001/2024-17280814

Кадастровый номер:

78:42:0016201:2

1	2	3	4	5
92	66818.86	122342.36	-	-
93	66828.21	122333.2	-	-
94	66835.26	122332.2	-	-
95	66835.52	122332.24	-	-
96	66842.52	122335.19	-	-
97	66842.7	122335.33	-	-
98	66847.48	122344.78	-	-
99	66847.32	122352.92	-	-
100	66846.92	122353.86	-	-
101	66827.8	122393.6	-	-
102	66824.24	122396.25	-	-
103	66820.77	122399.03	-	-
104	66817.41	122401.93	-	-
105	66814.15	122404.95	-	-
106	66810.99	122408.08	-	-
107	66807.95	122411.32	-	-
108	66805.03	122414.66	-	-
109	66802.22	122418.1	-	-
110	66799.54	122421.64	-	-
111	66796.98	122425.27	-	-
112	66796.84	122425.48	-	-
113	66795.11	122427.38	-	-
114	66790.86	122435.27	-	-
115	66790.08	122436.67	-	-
116	66789.52	122437.77	-	-
117	66784.35	122447.37	-	-
118	66783.09	122452.2	-	-
119	66782.83	122452.87	-	-
120	66781.37	122457.07	-	-



ДОКУМЕНТ ПОДПИСАН
ЭЛЕКТРОННОЙ ПОДПИСЬЮ

Сертификат: 00ВВ056В7401СВ38D2В3576АСDC8425108

Владелец: ФЕДЕРАЛЬНАЯ СЛУЖБА ГОСУДАРСТВЕННОЙ

РЕГИСТРАЦИИ, КАДАСТРА И КАРТОГРАФИИ

Действителен: с 27.06.2023 по 19.09.2024

полное наименование должности

инициалы, фамилия

Земельный участок

вид объекта недвижимости

Лист № 345 раздела 4.2

Всего листов раздела 4.2: 408

Всего разделов: 8

Всего листов выписки: 586

22.01.2024г. № КУВИ-001/2024-17280814

Кадастровый номер:

78:42:0016201:2

1	2	3	4	5
121	66780.07	122461.32	-	-
122	66780.22	122463.18	-	-
123	66780.15	122463.46	-	-
124	66780.25	122479.04	-	-
125	66779.07	122492.63	-	-
126	66778.84	122493.98	-	-
127	66776.21	122505.41	-	-
128	66775.56	122507.73	-	-
129	66774.71	122510.37	-	-
130	66774.01	122513.07	-	-
131	66773.47	122515.79	-	-
132	66773.09	122518.55	-	-
133	66772.86	122521.32	-	-
134	66772.79	122524.1	-	-
135	66772.88	122526.88	-	-
136	66773.13	122529.65	-	-
137	66773.54	122532.4	-	-
138	66774.1	122535.13	-	-
139	66774.82	122537.81	-	-
140	66775.69	122540.46	-	-
141	66775.89	122541.37	-	-
142	66776.31	122543.32	-	-
143	66776.64	122545.37	-	-
144	66776.88	122547.87	-	-
145	66776.96	122550.37	-	-
146	66776.94	122551.09	-	-
147	66776.71	122554.77	-	-
148	66776.65	122555.37	-	-
149	66776.26	122557.85	-	-



ДОКУМЕНТ ПОДПИСАН
ЭЛЕКТРОННОЙ ПОДПИСЬЮ

Сертификат: 00ВВ056В7401СВ38Д2В3576АСДС8425108

Владелец: ФЕДЕРАЛЬНАЯ СЛУЖБА ГОСУДАРСТВЕННОЙ

РЕГИСТРАЦИИ, КАДАСТРА И КАРТОГРАФИИ

Действителен: с 27.06.2023 по 19.09.2024

полное наименование должности

инициалы, фамилия

Земельный участок

вид объекта недвижимости

Лист № 346 раздела 4.2

Всего листов раздела 4.2: 408

Всего разделов: 8

Всего листов выписки: 586

22.01.2024г. № КУВИ-001/2024-17280814

Кадастровый номер:

78:42:0016201:2

1	2	3	4	5
150	66775.72	122560.27	-	-
151	66771.03	122570.35	-	-
152	66765.08	122578.65	-	-
153	66748.32	122589.55	-	-
154	66722	122604.42	-	-
155	66712.34	122608.33	-	-
156	66696.93	122614.01	-	-
157	66682.99	122619.75	-	-
158	66669.97	122622.21	-	-
159	66663.93	122621.7	-	-
160	66653.17	122613.11	-	-
161	66646.4	122607.35	-	-
162	66639.95	122604.58	-	-
163	66633.69	122604.89	-	-
164	66621.4	122608.78	-	-
165	66621.09	122611.14	-	-
166	66631.95	122621.8	-	-
167	66642.61	122640.76	-	-
168	66643.55	122641.51	-	-
169	66643.63	122641.7	-	-
170	66645.1	122642.76	-	-
171	66654.09	122649.98	-	-
172	66662.14	122651.65	-	-
173	66663.26	122652.05	-	-
174	66666.3	122652.99	-	-
175	66669.38	122653.78	-	-
176	66672.5	122654.43	-	-
177	66675.65	122654.93	-	-
178	66678.81	122655.29	-	-



ДОКУМЕНТ ПОДПИСАН
ЭЛЕКТРОННОЙ ПОДПИСЬЮ

Сертификат: 00ВВ056В7401СВ38D2В3576АСDС8425108

Владелец: ФЕДЕРАЛЬНАЯ СЛУЖБА ГОСУДАРСТВЕННОЙ

РЕГИСТРАЦИИ, КАДАСТРА И КАРТОГРАФИИ

Действителен: с 27.06.2023 по 19.09.2024

полное наименование должности

инициалы, фамилия

Земельный участок

вид объекта недвижимости

Лист № 347 раздела 4.2

Всего листов раздела 4.2: 408

Всего разделов: 8

Всего листов выписки: 586

22.01.2024г. № КУВИ-001/2024-17280814

Кадастровый номер:

78:42:0016201:2

1	2	3	4	5
179	66681.99	122655.49	-	-
180	66684.29	122655.53	-	-
181	66685.55	122655.72	-	-
182	66688.33	122655.46	-	-
183	66688.36	122655.46	-	-
184	66691.53	122655.22	-	-
185	66693.46	122654.98	-	-
186	66699.8	122654.39	-	-
187	66703.34	122653.11	-	-
188	66705.44	122652.67	-	-
189	66709.9	122651.56	-	-
190	66714.32	122650.31	-	-
191	66718.69	122648.9	-	-
192	66723.01	122647.35	-	-
193	66727.28	122645.64	-	-
194	66731.49	122643.8	-	-
195	66735.63	122641.8	-	-
196	66739.7	122639.67	-	-
197	66743.69	122637.4	-	-
198	66747.51	122635.06	-	-
199	66750.63	122633.38	-	-
200	66764.26	122622.82	-	-
201	66775.84	122611.86	-	-
202	66778.39	122607.88	-	-
203	66778.49	122607.76	-	-
204	66781.37	122604.18	-	-
205	66784.12	122600.5	-	-
206	66786.74	122596.73	-	-
207	66789.24	122592.87	-	-



ДОКУМЕНТ ПОДПИСАН
ЭЛЕКТРОННОЙ ПОДПИСЬЮ

Сертификат: 00ВВ056В7401СВ38Д2В3576АСDC8425108

Владелец: ФЕДЕРАЛЬНАЯ СЛУЖБА ГОСУДАРСТВЕННОЙ

РЕГИСТРАЦИИ, КАДАСТРА И КАРТОГРАФИИ

Действителен: с 27.06.2023 по 19.09.2024

полное наименование должности

инициалы, фамилия

Земельный участок

вид объекта недвижимости

Лист № 348 раздела 4.2

Всего листов раздела 4.2: 408

Всего разделов: 8

Всего листов выписки: 586

22.01.2024г. № КУВИ-001/2024-17280814

Кадастровый номер:

78:42:0016201:2

1	2	3	4	5
208	66791.6	122588.93	-	-
209	66793.82	122584.91	-	-
210	66795.9	122580.81	-	-
211	66796.43	122579.68	-	-
212	66798.59	122576.3	-	-
213	66802.18	122566.46	-	-
214	66801.37	122551.39	-	-
215	66801.41	122542.48	-	-
216	66802.69	122532.33	-	-
217	66801.49	122525.37	-	-
218	66801.6	122499.38	-	-
219	66805.08	122487.55	-	-
220	66807.61	122479.96	-	-
221	66814.33	122457.41	-	-
222	66815.78	122455.39	-	-
223	66817.98	122452.59	-	-
224	66820.3	122449.89	-	-
225	66822.72	122447.28	-	-
226	66825.25	122444.77	-	-
227	66827.88	122442.37	-	-
228	66830.6	122440.07	-	-
229	66832.4	122438.68	-	-
230	66842.05	122433.94	-	-
231	66851.17	122430.36	-	-
232	66871.79	122423.38	-	-
233	66879.86	122413.86	-	-
234	66900.08	122383.97	-	-
235	66901.03	122382.78	-	-
236	66902.07	122381.24	-	-



ДОКУМЕНТ ПОДПИСАН
ЭЛЕКТРОННОЙ ПОДПИСЬЮ

Сертификат: 00ВВ056В7401СВ38Д2В3576АСДС8425108

Владелец: ФЕДЕРАЛЬНАЯ СЛУЖБА ГОСУДАРСТВЕННОЙ

РЕГИСТРАЦИИ, КАДАСТРА И КАРТОГРАФИИ

Действителен: с 27.06.2023 по 19.09.2024

полное наименование должности

инициалы, фамилия

Земельный участок

вид объекта недвижимости

Лист № 349 раздела 4.2

Всего листов раздела 4.2: 408

Всего разделов: 8

Всего листов выписки: 586

22.01.2024г. № КУВИ-001/2024-17280814

Кадастровый номер:

78:42:0016201:2

1	2	3	4	5
237	66902.97	122379.61	-	-
238	66903.73	122377.92	-	-
239	66904.35	122376.17	-	-
240	66904.83	122374.37	-	-
241	66905.09	122372.86	-	-
242	66905.18	122372.66	-	-
243	66905.19	122372.09	-	-
244	66905.31	122370.69	-	-
245	66905.33	122368.83	-	-
246	66905.25	122367.83	-	-
247	66905.28	122366.2	-	-
248	66905	122365.82	-	-
249	66904.89	122365.15	-	-
250	66904.44	122363.34	-	-
251	66903.85	122361.58	-	-
252	66903.11	122359.88	-	-
253	66902.23	122358.24	-	-
254	66901.21	122356.68	-	-
255	66900.07	122355.22	-	-
256	66898.82	122353.85	-	-
257	66897.45	122352.59	-	-
258	66895.98	122351.45	-	-
259	66894.43	122350.44	-	-
260	66888.75	122346.71	-	-
261	66885.19	122343.36	-	-
262	66878.7	122340.1	-	-
263	66865.93	122331.71	-	-
264	66859.57	122326.33	-	-
265	66852.4	122321.93	-	-



ДОКУМЕНТ ПОДПИСАН
ЭЛЕКТРОННОЙ ПОДПИСЬЮ

Сертификат: 00ВВ056В7401СВ38D2В3576АСDС8425108

Владелец: ФЕДЕРАЛЬНАЯ СЛУЖБА ГОСУДАРСТВЕННОЙ

РЕГИСТРАЦИИ, КАДАСТРА И КАРТОГРАФИИ

Действителен: с 27.06.2023 по 19.09.2024

полное наименование должности

инициалы, фамилия

Земельный участок

вид объекта недвижимости

Лист № 350 раздела 4.2

Всего листов раздела 4.2: 408

Всего разделов: 8

Всего листов выписки: 586

22.01.2024г. № КУВИ-001/2024-17280814

Кадастровый номер:

78:42:0016201:2

1	2	3	4	5
266	66851.3	122322.1	-	-
267	66849.8	122321.12	-	-
268	66848.54	122321.42	-	-
269	66847.25	122321.58	-	-
270	66845.96	122321.58	-	-
271	66844.67	122321.43	-	-
272	66843.42	122321.13	-	-
273	66842.2	122320.69	-	-
274	66841.04	122320.11	-	-
275	66839.97	122319.39	-	-
276	66838.98	122318.56	-	-
277	66838.17	122317.69	-	-
278	66836.31	122313.42	-	-
279	66836.07	122307.37	-	-
280	66836.3	122306.65	-	-
281	66836.28	122304.71	-	-
282	66836.11	122302.78	-	-
283	66835.81	122301	-	-
284	66835.8	122300.71	-	-
285	66835.71	122300.54	-	-
286	66835.33	122298.99	-	-
287	66834.72	122297.15	-	-
288	66833.97	122295.36	-	-
289	66833.09	122293.64	-	-
290	66832.07	122291.99	-	-
291	66830.93	122290.43	-	-
292	66829.67	122288.96	-	-
293	66828.3	122287.59	-	-
294	66826.82	122286.33	-	-



ДОКУМЕНТ ПОДПИСАН
ЭЛЕКТРОННОЙ ПОДПИСЬЮ

Сертификат: 00ВВ056В7401СВ38D2В3576АСDC8425108

Владелец: ФЕДЕРАЛЬНАЯ СЛУЖБА ГОСУДАРСТВЕННОЙ

РЕГИСТРАЦИИ, КАДАСТРА И КАРТОГРАФИИ

Действителен: с 27.06.2023 по 19.09.2024

полное наименование должности

инициалы, фамилия

Земельный участок

вид объекта недвижимости

Лист № 351 раздела 4.2

Всего листов раздела 4.2: 408

Всего разделов: 8

Всего листов выписки: 586

22.01.2024г. № КУВИ-001/2024-17280814

Кадастровый номер:

78:42:0016201:2

1	2	3	4	5
295	66825.26	122285.19	-	-
296	66823.61	122284.18	-	-
297	66821.88	122283.3	-	-
298	66820.1	122282.55	-	-
299	66818.26	122281.94	-	-
300	66816.38	122281.48	-	-
301	66814.46	122281.17	-	-
302	66812.53	122281.01	-	-
303	66810.6	122280.99	-	-
304	66808.67	122281.13	-	-
305	66806.75	122281.42	-	-
306	66804.86	122281.85	-	-
307	66803.02	122282.44	-	-
308	66765.32	122286.45	-	-
309	66700.28	122275.54	-	-
310	66700.17	122275.48	-	-
311	66644.16	122231.4	-	-
312	66636.08	122227.11	-	-
313	66634.51	122226	-	-
314	66622.48	122219.91	-	-
315	66597.75	122206.79	-	-
316	66589.45	122199.43	-	-
317	66572.24	122181.88	-	-
318	66572.17	122181.8	-	-
319	66568.82	122177.52	-	-
320	66563.48	122172.24	-	-
321	66563.09	122171.81	-	-
322	66562.94	122171.7	-	-
323	66558.98	122167.79	-	-



ДОКУМЕНТ ПОДПИСАН
ЭЛЕКТРОННОЙ ПОДПИСЬЮ

Сертификат: 00ВВ056В7401СВ38D2В3576АСDC8425108

Владелец: ФЕДЕРАЛЬНАЯ СЛУЖБА ГОСУДАРСТВЕННОЙ

РЕГИСТРАЦИИ, КАДАСТРА И КАРТОГРАФИИ

Действителен: с 27.06.2023 по 19.09.2024

полное наименование должности

инициалы, фамилия

Земельный участок

вид объекта недвижимости

Лист № 352 раздела 4.2

Всего листов раздела 4.2: 408

Всего разделов: 8

Всего листов выписки: 586

22.01.2024г. № КУВИ-001/2024-17280814

Кадастровый номер:

78:42:0016201:2

1	2	3	4	5
324	66553.14	122165.64	-	-
325	66542.79	122165.33	-	-
326	66535.62	122166.15	-	-
327	66531	122169.12	-	-
328	66528.95	122177.22	-	-
329	66529.36	122198.84	-	-
330	66528.34	122215.44	-	-
331	66529.88	122228.25	-	-
332	66533.87	122232.66	-	-
333	66539.75	122233.9	-	-
334	66554.06	122231.94	-	-
335	66563.29	122237.68	-	-
336	66568.51	122245.27	-	-
1	66570.78	122250.06	-	-
1	67260.98	122136.46	-	-
2	67265.46	122130.57	-	-
3	67265.07	122131.3	-	-
4	67261.23	122136.21	-	-
1	67260.98	122136.46	-	-
1	67269.4	122123.2	-	-
2	67272.22	122117.31	-	-
3	67271.91	122118.51	-	-
1	67269.4	122123.2	-	-



ДОКУМЕНТ ПОДПИСАН
ЭЛЕКТРОННОЙ ПОДПИСЬЮ

Сертификат: 00ВВ056В7401СВ38D2В3576АСDС8425108

Владелец: ФЕДЕРАЛЬНАЯ СЛУЖБА ГОСУДАРСТВЕННОЙ

РЕГИСТРАЦИИ, КАДАСТРА И КАРТОГРАФИИ

Действителен: с 27.06.2023 по 19.09.2024

полное наименование должности

инициалы, фамилия

Земельный участок

вид объекта недвижимости

Лист № 353 раздела 4.2

Всего листов раздела 4.2: 408

Всего разделов: 8

Всего листов выписки: 586

22.01.2024г. № КУВИ-001/2024-17280814

Кадастровый номер:

78:42:0016201:2

Сведения о характерных точках границы части (частей) земельного участка

Учетный номер части: 78:42:0016201:2/73

Система координат

Номер точки	Координаты, м		Описание закрепления на местности	Средняя квадратичная погрешность определения координат характерных точек границ земельного участка, м
	X	Y		
1	2	3	4	5
1	66290.68	121485.17	-	-
2	66314.62	121475.69	-	-
3	66323.43	121471.63	-	-
4	66336.39	121464.35	-	-
5	66351.55	121456.22	-	-
6	66366.96	121447.83	-	-
7	66376.12	121446.72	-	-
8	66433.75	121452.61	-	-
9	66439.28	121448.78	-	-
10	66446.74	121444.05	-	-
11	66462.96	121431.59	-	-
12	66486.73	121431.39	-	-
13	66494.87	121439.61	-	-
14	66491.5	121460.26	-	-
15	66491.37	121464.88	-	-
16	66496.35	121474.35	-	-
17	66508.26	121486.53	-	-
18	66525.18	121492.1	-	-
19	66553.54	121500.11	-	-
20	66566.14	121496.54	-	-
21	66579.28	121503.7	-	-
22	66592.89	121516.17	-	-
23	66603.91	121539	-	-
24	66613.83	121586.15	-	-



ДОКУМЕНТ ПОДПИСАН
ЭЛЕКТРОННОЙ ПОДПИСЬЮ

Сертификат: 00ВВ056В7401СВ38D2В3576АСDС8425108

Владелец: ФЕДЕРАЛЬНАЯ СЛУЖБА ГОСУДАРСТВЕННОЙ

РЕГИСТРАЦИИ, КАДАСТРА И КАРТОГРАФИИ

Действителен: с 27.06.2023 по 19.09.2024

полное наименование должности

инициалы, фамилия

Земельный участок

вид объекта недвижимости

Лист № 354 раздела 4.2

Всего листов раздела 4.2: 408

Всего разделов: 8

Всего листов выписки: 586

22.01.2024г. № КУВИ-001/2024-17280814

Кадастровый номер:

78:42:0016201:2

1	2	3	4	5
25	66639.09	121662.34	-	-
26	66670.2	121705.99	-	-
27	66680.79	121707.79	-	-
28	66737.3	121703.96	-	-
29	66759.86	121720.18	-	-
30	66763.36	121730.28	-	-
31	66734.3	121776.57	-	-
32	66706.71	121805.44	-	-
33	66693.54	121825.94	-	-
34	66694.95	121834.71	-	-
35	66708.15	121845.35	-	-
36	66734.75	121847.77	-	-
37	66783.27	121850.16	-	-
38	66814.96	121869.33	-	-
39	66838.46	121895.84	-	-
40	66858.13	121903.59	-	-
41	66879.21	121902.95	-	-
42	66917.85	121893.54	-	-
43	66960.08	121889.82	-	-
44	67000.02	121897.09	-	-
45	67006.54	121900.02	-	-
46	67016.1	121900.03	-	-
47	67029.84	121894.81	-	-
48	67059.13	121880.15	-	-
49	67078.86	121867.94	-	-
50	67100.48	121876.11	-	-
51	67110.36	121881.45	-	-
52	67120.61	121882.15	-	-
53	67131.03	121885.84	-	-



ДОКУМЕНТ ПОДПИСАН
ЭЛЕКТРОННОЙ ПОДПИСЬЮ

Сертификат: 00ВВ056В7401СВ38D2В3576АСDС8425108

Владелец: ФЕДЕРАЛЬНАЯ СЛУЖБА ГОСУДАРСТВЕННОЙ

РЕГИСТРАЦИИ, КАДАСТРА И КАРТОГРАФИИ

Действителен: с 27.06.2023 по 19.09.2024

полное наименование должности

инициалы, фамилия

Земельный участок

вид объекта недвижимости

Лист № 355 раздела 4.2

Всего листов раздела 4.2: 408

Всего разделов: 8

Всего листов выписки: 586

22.01.2024г. № КУВИ-001/2024-17280814

Кадастровый номер:

78:42:0016201:2

1	2	3	4	5
54	67146.15	121896.05	-	-
55	67187.91	121928.61	-	-
56	67205.14	121948.18	-	-
57	67219.57	121974.82	-	-
58	67234.76	122016.12	-	-
59	67244.41	122043.89	-	-
60	67279.04	122086.96	-	-
61	67277.57	122097.21	-	-
62	67271.85	122116.96	-	-
63	67266.14	122128.85	-	-
64	67259.51	122137.56	-	-
65	67247.89	122147.26	-	-
66	67248.17	122147.67	-	-
67	67259.88	122137.91	-	-
68	67266.57	122129.11	-	-
69	67272.31	122117.13	-	-
70	67278.09	122097.22	-	-
71	67282.7	122097.29	-	-
72	67309.51	122078.19	-	-
73	67320.11	122068.04	-	-
74	67328.82	122069.21	-	-
75	67332.06	122071.33	-	-
76	67349.26	122072.65	-	-
77	67360.11	122067.06	-	-
78	67372.81	122070.15	-	-
79	67385.04	122076.48	-	-
80	67402.08	122089.09	-	-
81	67436.92	122104.78	-	-
82	67455.02	122121.9	-	-



ДОКУМЕНТ ПОДПИСАН
ЭЛЕКТРОННОЙ ПОДПИСЬЮ

Сертификат: 00ВВ056В7401СВ38D2В3576АСDС8425108

Владелец: ФЕДЕРАЛЬНАЯ СЛУЖБА ГОСУДАРСТВЕННОЙ

РЕГИСТРАЦИИ, КАДАСТРА И КАРТОГРАФИИ

Действителен: с 27.06.2023 по 19.09.2024

полное наименование должности

инициалы, фамилия

Земельный участок

вид объекта недвижимости

Лист № 356 раздела 4.2

Всего листов раздела 4.2: 408

Всего разделов: 8

Всего листов выписки: 586

22.01.2024г. № КУВИ-001/2024-17280814

Кадастровый номер:

78:42:0016201:2

1	2	3	4	5
83	67466.14	122144.58	-	-
84	67482.46	122163.39	-	-
85	67501.08	122176.52	-	-
86	67514.12	122178.09	-	-
87	67552.85	122167.82	-	-
88	67591.92	122163.13	-	-
89	67600.62	122156.91	-	-
90	67606.58	122160.1	-	-
91	67631.38	122158.07	-	-
92	67646.14	122156.42	-	-
93	67674.01	122172.98	-	-
94	67679.87	122181.14	-	-
95	67684.41	122193.33	-	-
96	67706.12	122217.59	-	-
97	67736.98	122232.64	-	-
98	67777.08	122248.47	-	-
99	67792.83	122260.08	-	-
100	67822.07	122270.06	-	-
101	67862.39	122281.78	-	-
102	67891.3	122295.5	-	-
103	67918.7	122302.8	-	-
104	67933.2	122304.5	-	-
105	67968.44	122309.62	-	-
106	68000.01	122312.84	-	-
107	68022.74	122313.54	-	-
108	68069.5	122307.32	-	-
109	68112.54	122281.76	-	-
110	68142.15	122270.04	-	-
111	68166.95	122261.71	-	-



ДОКУМЕНТ ПОДПИСАН
ЭЛЕКТРОННОЙ ПОДПИСЬЮ

Сертификат: 00ВВ056В7401СВ38Д2В3576АСДС8425108

Владелец: ФЕДЕРАЛЬНАЯ СЛУЖБА ГОСУДАРСТВЕННОЙ

РЕГИСТРАЦИИ, КАДАСТРА И КАРТОГРАФИИ

Действителен: с 27.06.2023 по 19.09.2024

полное наименование должности

инициалы, фамилия

Земельный участок

вид объекта недвижимости

Лист № 357 раздела 4.2

Всего листов раздела 4.2: 408

Всего разделов: 8

Всего листов выписки: 586

22.01.2024г. № КУВИ-001/2024-17280814

Кадастровый номер:

78:42:0016201:2

1	2	3	4	5
112	68224.36	122241.54	-	-
113	68243.4	122232.76	-	-
114	68278.89	122219.84	-	-
115	68306.68	122212.89	-	-
116	68316.05	122204.13	-	-
117	68335.46	122211.97	-	-
118	68352.21	122217.05	-	-
119	68389.52	122204.25	-	-
120	68409.75	122203.76	-	-
121	68437.15	122207.15	-	-
122	68463.95	122203.56	-	-
123	68480.12	122203.53	-	-
124	68510.85	122197.25	-	-
125	68537.06	122195.91	-	-
126	68580.5	122195.08	-	-
127	68607.11	122191.73	-	-
128	68626.86	122192.24	-	-
129	68647.48	122189.07	-	-
130	68656.63	122186.86	-	-
131	68691.54	122186.41	-	-
132	68703.85	122182.94	-	-
133	68716.09	122183.24	-	-
134	68739.75	122180.71	-	-
135	68766.96	122179.86	-	-
136	68766.51	122180.52	-	-
137	68764.27	122181.61	-	-
138	68760.2	122184.52	-	-
139	68769.99	122249.42	-	-
140	68780.96	122279.76	-	-



ДОКУМЕНТ ПОДПИСАН
ЭЛЕКТРОННОЙ ПОДПИСЬЮ

Сертификат: 00ВВ056В7401СВ38D2В3576АСDC8425108

Владелец: ФЕДЕРАЛЬНАЯ СЛУЖБА ГОСУДАРСТВЕННОЙ

РЕГИСТРАЦИИ, КАДАСТРА И КАРТОГРАФИИ

Действителен: с 27.06.2023 по 19.09.2024

полное наименование должности

инициалы, фамилия

Земельный участок

вид объекта недвижимости

Лист № 358 раздела 4.2

Всего листов раздела 4.2: 408

Всего разделов: 8

Всего листов выписки: 586

22.01.2024г. № КУВИ-001/2024-17280814

Кадастровый номер:

78:42:0016201:2

1	2	3	4	5
141	68818.44	122294.69	-	-
142	68822.93	122296.7	-	-
143	68835.49	122301.91	-	-
144	68833.79	122357.49	-	-
145	68831.48	122467.92	-	-
146	68827.28	122556.68	-	-
147	68824.68	122729.58	-	-
148	68826.57	122729.55	-	-
149	68831.47	122729.81	-	-
150	68833.2	122731.56	-	-
151	68825.19	123009.12	-	-
152	68823.52	123015.33	-	-
153	68822.25	123017.43	-	-
154	68815.42	123023.44	-	-
155	68811.72	123026.1	-	-
156	68810.42	123028.19	-	-
157	68800.42	123034.49	-	-
158	68790.93	123035.01	-	-
159	68776.48	123046.36	-	-
160	68761.86	123057.16	-	-
161	68719.45	123084.42	-	-
162	68642.26	123134.05	-	-
163	68228.94	123394.25	-	-
164	68178.84	123425	-	-
165	68027.42	123521.03	-	-
166	68000.52	123536.63	-	-
167	67941.36	123572.87	-	-
168	67887.56	123605.06	-	-
169	67803.78	123657.04	-	-



ДОКУМЕНТ ПОДПИСАН
ЭЛЕКТРОННОЙ ПОДПИСЬЮ

Сертификат: 00ВВ056В7401СВ38Д2В3576АСДС8425108

Владелец: ФЕДЕРАЛЬНАЯ СЛУЖБА ГОСУДАРСТВЕННОЙ

РЕГИСТРАЦИИ, КАДАСТРА И КАРТОГРАФИИ

Действителен: с 27.06.2023 по 19.09.2024

полное наименование должности

инициалы, фамилия

Земельный участок

вид объекта недвижимости

Лист № 359 раздела 4.2

Всего листов раздела 4.2: 408

Всего разделов: 8

Всего листов выписки: 586

22.01.2024г. № КУВИ-001/2024-17280814

Кадастровый номер:

78:42:0016201:2

1	2	3	4	5
170	67747.91	123690.99	-	-
171	67730.16	123701.65	-	-
172	67721.59	123705.73	-	-
173	67715.33	123706.92	-	-
174	67708.33	123707.23	-	-
175	67703.02	123706.83	-	-
176	67615	123694.93	-	-
177	67610.36	123694.27	-	-
178	67566.97	123688.43	-	-
179	67225.59	123642.25	-	-
180	67224.08	123642.86	-	-
181	67221.4	123642.52	-	-
182	67201.16	123640.18	-	-
183	66901.32	123599.03	-	-
184	66781.82	123563.84	-	-
185	66782.24	123560.56	-	-
186	66783.4	123556.17	-	-
187	66784.29	123551.59	-	-
188	66764.61	123546.15	-	-
189	66760.47	123545.05	-	-
190	66630.67	123509.34	-	-
191	66383.35	123440.79	-	-
192	66408.93	123315	-	-
193	66438.41	123148.65	-	-
194	66440.62	123133.45	-	-
195	66413.82	122714.61	-	-
196	66413.49	122709.3	-	-
197	66398.26	122486.26	-	-
198	66394.8	122482.88	-	-



ДОКУМЕНТ ПОДПИСАН
ЭЛЕКТРОННОЙ ПОДПИСЬЮ

Сертификат: 00ВВ056В7401СВ38D2В3576АСDC8425108

Владелец: ФЕДЕРАЛЬНАЯ СЛУЖБА ГОСУДАРСТВЕННОЙ

РЕГИСТРАЦИИ, КАДАСТРА И КАРТОГРАФИИ

Действителен: с 27.06.2023 по 19.09.2024

полное наименование должности

инициалы, фамилия

Земельный участок

вид объекта недвижимости

Лист № 360 раздела 4.2

Всего листов раздела 4.2: 408

Всего разделов: 8

Всего листов выписки: 586

22.01.2024г. № КУВИ-001/2024-17280814

Кадастровый номер:

78:42:0016201:2

1	2	3	4	5
199	66393.16	122482.06	-	-
200	66395.08	122481.89	-	-
201	66397.02	122481.87	-	-
202	66398.95	122481.99	-	-
203	66400.86	122482.26	-	-
204	66402.75	122482.68	-	-
205	66404.61	122483.23	-	-
206	66406.41	122483.92	-	-
207	66408.16	122484.75	-	-
208	66409.84	122485.7	-	-
209	66411.45	122486.78	-	-
210	66412.97	122487.98	-	-
211	66414.4	122489.28	-	-
212	66415.72	122490.69	-	-
213	66416.93	122492.2	-	-
214	66418.03	122493.79	-	-
215	66419.01	122495.46	-	-
216	66419.85	122497.2	-	-
217	66420.56	122499	-	-
218	66421.14	122500.85	-	-
219	66421.58	122502.74	-	-
220	66469.13	122585.11	-	-
221	66470.33	122587.03	-	-
222	66471.66	122588.86	-	-
223	66473.11	122590.6	-	-
224	66474.69	122592.23	-	-
225	66476.36	122593.75	-	-
226	66478.14	122595.16	-	-
227	66480.01	122596.44	-	-



ДОКУМЕНТ ПОДПИСАН
ЭЛЕКТРОННОЙ ПОДПИСЬЮ

Сертификат: 00ВВ056В7401СВ38D2В3576АСDС8425108

Владелец: ФЕДЕРАЛЬНАЯ СЛУЖБА ГОСУДАРСТВЕННОЙ

РЕГИСТРАЦИИ, КАДАСТРА И КАРТОГРАФИИ

Действителен: с 27.06.2023 по 19.09.2024

полное наименование должности

инициалы, фамилия

Земельный участок

вид объекта недвижимости

Лист № 361 раздела 4.2

Всего листов раздела 4.2: 408

Всего разделов: 8

Всего листов выписки: 586

22.01.2024г. № КУВИ-001/2024-17280814

Кадастровый номер:

78:42:0016201:2

1	2	3	4	5
228	66481.97	122597.58	-	-
229	66484	122598.59	-	-
230	66486.09	122599.46	-	-
231	66488.24	122600.19	-	-
232	66490.43	122600.76	-	-
233	66492.66	122601.18	-	-
234	66494.91	122601.45	-	-
235	66497.17	122601.56	-	-
236	66499.44	122601.52	-	-
237	66501.7	122601.33	-	-
238	66503.94	122600.97	-	-
239	66506.15	122600.47	-	-
240	66508.32	122599.82	-	-
241	66510.56	122599.28	-	-
242	66512.83	122598.9	-	-
243	66515.12	122598.68	-	-
244	66517.42	122598.62	-	-
245	66519.72	122598.71	-	-
246	66522.01	122598.96	-	-
247	66524.28	122599.36	-	-
248	66526.51	122599.92	-	-
249	66528.7	122600.63	-	-
250	66530.84	122601.49	-	-
251	66532.91	122602.49	-	-
252	66534.91	122603.64	-	-
253	66536.83	122604.91	-	-
254	66538.65	122606.31	-	-
255	66540.38	122607.84	-	-
256	66541.99	122609.48	-	-



ДОКУМЕНТ ПОДПИСАН
ЭЛЕКТРОННОЙ ПОДПИСЬЮ

Сертификат: 00ВВ056В7401СВ38D2В3576АСDC8425108

Владелец: ФЕДЕРАЛЬНАЯ СЛУЖБА ГОСУДАРСТВЕННОЙ

РЕГИСТРАЦИИ, КАДАСТРА И КАРТОГРАФИИ

Действителен: с 27.06.2023 по 19.09.2024

полное наименование должности

инициалы, фамилия

Земельный участок

вид объекта недвижимости

Лист № 362 раздела 4.2

Всего листов раздела 4.2: 408

Всего разделов: 8

Всего листов выписки: 586

22.01.2024г. № КУВИ-001/2024-17280814

Кадастровый номер:

78:42:0016201:2

1	2	3	4	5
257	66543.5	122611.23	-	-
258	66546.12	122613.16	-	-
259	66548.83	122614.98	-	-
260	66551.62	122616.66	-	-
261	66554.49	122618.22	-	-
262	66557.43	122619.63	-	-
263	66560.44	122620.91	-	-
264	66563.5	122622.04	-	-
265	66566.61	122623.03	-	-
266	66569.76	122623.87	-	-
267	66572.95	122624.56	-	-
268	66576.16	122625.1	-	-
269	66579.4	122625.49	-	-
270	66582.66	122625.73	-	-
271	66585.92	122625.82	-	-
272	66589.18	122625.75	-	-
273	66592.44	122625.53	-	-
274	66593.83	122624.19	-	-
275	66595.12	122622.75	-	-
276	66596.29	122621.21	-	-
277	66597.33	122619.58	-	-
278	66598.24	122617.88	-	-
279	66599.01	122616.11	-	-
280	66599.64	122614.28	-	-
281	66600.12	122612.41	-	-
282	66600.45	122610.51	-	-
283	66600.63	122608.58	-	-
284	66600.65	122606.65	-	-
285	66600.52	122604.72	-	-



ДОКУМЕНТ ПОДПИСАН
ЭЛЕКТРОННОЙ ПОДПИСЬЮ

Сертификат: 00ВВ056В7401СВ38Д2В3576АСДС8425108

Владелец: ФЕДЕРАЛЬНАЯ СЛУЖБА ГОСУДАРСТВЕННОЙ

РЕГИСТРАЦИИ, КАДАСТРА И КАРТОГРАФИИ

Действителен: с 27.06.2023 по 19.09.2024

полное наименование должности

инициалы, фамилия

Земельный участок

вид объекта недвижимости

Лист № 363 раздела 4.2

Всего листов раздела 4.2: 408

Всего разделов: 8

Всего листов выписки: 586

22.01.2024г. № КУВИ-001/2024-17280814

Кадастровый номер:

78:42:0016201:2

1	2	3	4	5
286	66600.24	122602.81	-	-
287	66599.81	122600.93	-	-
288	66599.23	122599.09	-	-
289	66598.51	122597.29	-	-
290	66597.65	122595.57	-	-
291	66596.65	122593.91	-	-
292	66595.52	122592.34	-	-
293	66594.28	122590.87	-	-
294	66592.92	122589.5	-	-
295	66564.22	122586.38	-	-
296	66561.2	122586.2	-	-
297	66558.19	122585.88	-	-
298	66555.21	122585.41	-	-
299	66552.25	122584.8	-	-
300	66549.33	122584.03	-	-
301	66546.45	122583.13	-	-
302	66543.61	122582.08	-	-
303	66540.83	122580.89	-	-
304	66538.12	122579.57	-	-
305	66535.47	122578.11	-	-
306	66532.9	122576.53	-	-
307	66530.41	122574.82	-	-
308	66528.01	122572.99	-	-
309	66525.97	122572.24	-	-
310	66523.88	122571.65	-	-
311	66521.76	122571.21	-	-
312	66519.61	122570.92	-	-
313	66517.45	122570.78	-	-
314	66515.28	122570.8	-	-



ДОКУМЕНТ ПОДПИСАН
ЭЛЕКТРОННОЙ ПОДПИСЬЮ

Сертификат: 00ВВ056В7401СВ38D2В3576АСDC8425108

Владелец: ФЕДЕРАЛЬНАЯ СЛУЖБА ГОСУДАРСТВЕННОЙ

РЕГИСТРАЦИИ, КАДАСТРА И КАРТОГРАФИИ

Действителен: с 27.06.2023 по 19.09.2024

полное наименование должности

инициалы, фамилия

Земельный участок

вид объекта недвижимости

Лист № 364 раздела 4.2

Всего листов раздела 4.2: 408

Всего разделов: 8

Всего листов выписки: 586

22.01.2024г. № КУВИ-001/2024-17280814

Кадастровый номер:

78:42:0016201:2

1	2	3	4	5
315	66513.12	122570.97	-	-
316	66510.98	122571.3	-	-
317	66508.86	122571.77	-	-
318	66506.79	122572.4	-	-
319	66504.77	122573.18	-	-
320	66503.21	122573.45	-	-
321	66501.64	122573.58	-	-
322	66500.06	122573.57	-	-
323	66498.48	122573.42	-	-
324	66496.93	122573.13	-	-
325	66495.41	122572.7	-	-
326	66493.94	122572.13	-	-
327	66492.52	122571.44	-	-
328	66491.17	122570.62	-	-
329	66489.89	122569.69	-	-
330	66488.71	122568.64	-	-
331	66487.63	122567.49	-	-
332	66486.65	122566.25	-	-
333	66485.79	122564.93	-	-
334	66485.05	122563.53	-	-
335	66484.44	122562.08	-	-
336	66483.45	122559.28	-	-
337	66482.33	122556.53	-	-
338	66481.09	122553.84	-	-
339	66479.73	122551.2	-	-
340	66478.24	122548.64	-	-
341	66476.63	122546.14	-	-
342	66474.91	122543.73	-	-
343	66473.08	122541.4	-	-



ДОКУМЕНТ ПОДПИСАН
ЭЛЕКТРОННОЙ ПОДПИСЬЮ

Сертификат: 00ВВ056В7401СВ38Д2В3576АСДС8425108

Владелец: ФЕДЕРАЛЬНАЯ СЛУЖБА ГОСУДАРСТВЕННОЙ

РЕГИСТРАЦИИ, КАДАСТРА И КАРТОГРАФИИ

Действителен: с 27.06.2023 по 19.09.2024

полное наименование должности

инициалы, фамилия

Земельный участок

вид объекта недвижимости

Лист № 365 раздела 4.2

Всего листов раздела 4.2: 408

Всего разделов: 8

Всего листов выписки: 586

22.01.2024г. № КУВИ-001/2024-17280814

Кадастровый номер:

78:42:0016201:2

1	2	3	4	5
344	66471.14	122539.15	-	-
345	66469.1	122537	-	-
346	66466.96	122534.95	-	-
347	66464.73	122533	-	-
348	66440.33	122513.12	-	-
349	66438.44	122511.69	-	-
350	66436.64	122510.16	-	-
351	66434.94	122508.53	-	-
352	66433.33	122506.81	-	-
353	66431.82	122504.99	-	-
354	66430.42	122503.09	-	-
355	66429.14	122501.11	-	-
356	66427.97	122499.06	-	-
357	66426.92	122496.95	-	-
358	66426	122494.78	-	-
359	66425.25	122492.81	-	-
360	66424.37	122490.9	-	-
361	66423.35	122489.06	-	-
362	66422.21	122487.3	-	-
363	66420.95	122485.62	-	-
364	66419.57	122484.03	-	-
365	66418.08	122482.55	-	-
366	66416.49	122481.17	-	-
367	66414.81	122479.91	-	-
368	66413.05	122478.77	-	-
369	66411.2	122477.76	-	-
370	66409.29	122476.88	-	-
371	66407.33	122476.14	-	-
372	66405.32	122475.54	-	-



ДОКУМЕНТ ПОДПИСАН
ЭЛЕКТРОННОЙ ПОДПИСЬЮ

Сертификат: 00ВВ056В7401СВ38D2В3576АСDС8425108

Владелец: ФЕДЕРАЛЬНАЯ СЛУЖБА ГОСУДАРСТВЕННОЙ

РЕГИСТРАЦИИ, КАДАСТРА И КАРТОГРАФИИ

Действителен: с 27.06.2023 по 19.09.2024

полное наименование должности

инициалы, фамилия

Земельный участок

вид объекта недвижимости

Лист № 366 раздела 4.2

Всего листов раздела 4.2: 408

Всего разделов: 8

Всего листов выписки: 586

22.01.2024г. № КУВИ-001/2024-17280814

Кадастровый номер:

78:42:0016201:2

1	2	3	4	5
373	66392.83	122477.23	-	-
374	66393.2	122476.51	-	-
375	66394.94	122475.18	-	-
376	66396.73	122473.36	-	-
377	66392.67	122399.72	-	-
378	66391.77	122388.79	-	-
379	66386.42	122326.51	-	-
380	66385.17	122309.49	-	-
381	66384.99	122294.79	-	-
382	66401.62	122153.01	-	-
383	66402.29	122148.12	-	-
384	66405.6	122108.93	-	-
385	66420.72	121986.92	-	-
386	66425.97	121978.8	-	-
387	66428.58	121961.31	-	-
388	66422.28	121955.06	-	-
389	66422.27	121953.2	-	-
390	66420.45	121939.63	-	-
391	66420.43	121939.5	-	-
392	66419.87	121932.4	-	-
393	66417.02	121920.39	-	-
394	66415.21	121910.38	-	-
395	66411.33	121904.1	-	-
396	66403.16	121886.43	-	-
397	66400.76	121881.92	-	-
398	66400.55	121881.4	-	-
399	66399.56	121879.66	-	-
400	66397.35	121875.49	-	-
401	66396.07	121873.49	-	-



ДОКУМЕНТ ПОДПИСАН
ЭЛЕКТРОННОЙ ПОДПИСЬЮ

Сертификат: 00ВВ056В7401СВ38D2В3576АСDC8425108

Владелец: ФЕДЕРАЛЬНАЯ СЛУЖБА ГОСУДАРСТВЕННОЙ

РЕГИСТРАЦИИ, КАДАСТРА И КАРТОГРАФИИ

Действителен: с 27.06.2023 по 19.09.2024

полное наименование должности

инициалы, фамилия

Земельный участок

вид объекта недвижимости

Лист № 367 раздела 4.2

Всего листов раздела 4.2: 408

Всего разделов: 8

Всего листов выписки: 586

22.01.2024г. № КУВИ-001/2024-17280814

Кадастровый номер:

78:42:0016201:2

1	2	3	4	5
402	66396.02	121873.4	-	-
403	66395.99	121873.36	-	-
404	66383.64	121854.05	-	-
405	66382.51	121852	-	-
406	66372.95	121836.35	-	-
407	66372.86	121836.19	-	-
408	66366.76	121824.28	-	-
409	66359.26	121803.49	-	-
410	66357.67	121795.29	-	-
411	66353.92	121769.66	-	-
412	66352.79	121762.21	-	-
413	66350.01	121732.16	-	-
414	66350.1	121728.43	-	-
415	66354.26	121701.55	-	-
416	66360.82	121698.96	-	-
417	66350.72	121646.64	-	-
418	66349.69	121640.62	-	-
419	66346.17	121619.24	-	-
420	66345.6	121615.87	-	-
421	66342.08	121616.43	-	-
422	66340.69	121616.22	-	-
423	66339.64	121614.71	-	-
424	66334.67	121587.66	-	-
425	66332.24	121588.1	-	-
426	66329.99	121575.31	-	-
427	66332.51	121574.89	-	-
428	66329.82	121558.34	-	-
429	66330.14	121556.54	-	-
430	66331.31	121555.91	-	-



ДОКУМЕНТ ПОДПИСАН
ЭЛЕКТРОННОЙ ПОДПИСЬЮ

Сертификат: 00ВВ056В7401СВ38D2В3576АСDC8425108

Владелец: ФЕДЕРАЛЬНАЯ СЛУЖБА ГОСУДАРСТВЕННОЙ

РЕГИСТРАЦИИ, КАДАСТРА И КАРТОГРАФИИ

Действителен: с 27.06.2023 по 19.09.2024

полное наименование должности

инициалы, фамилия

Земельный участок

вид объекта недвижимости

Лист № 368 раздела 4.2

Всего листов раздела 4.2: 408

Всего разделов: 8

Всего листов выписки: 586

22.01.2024г. № КУВИ-001/2024-17280814

Кадастровый номер:

78:42:0016201:2

1	2	3	4	5
431	66333.52	121555.58	-	-
432	66332.71	121553.6	-	-
433	66316.76	121528.95	-	-
434	66296.76	121501.48	-	-
435	66293.05	121495.11	-	-
436	66290.05	121491.28	-	-
437	66288.8	121489.18	-	-
438	66278.69	121490.39	-	-
1	66290.68	121485.17	-	-
1	66400.72	121762.47	-	-
2	66400.9	121763.55	-	-
3	66401.22	121764.59	-	-
4	66401.68	121765.58	-	-
5	66402.27	121766.49	-	-
6	66402.97	121767.32	-	-
7	66403.79	121768.05	-	-
8	66404.69	121768.65	-	-
9	66405.67	121769.13	-	-
10	66406.71	121769.47	-	-
11	66407.78	121769.67	-	-
12	66408.87	121769.72	-	-
13	66409.9	121769.64	-	-
14	66410.93	121769.72	-	-
15	66411.94	121769.93	-	-
16	66412.92	121770.28	-	-
17	66413.83	121770.76	-	-
18	66414.67	121771.37	-	-
19	66415.42	121772.08	-	-
20	66416.06	121772.9	-	-



ДОКУМЕНТ ПОДПИСАН
ЭЛЕКТРОННОЙ ПОДПИСЬЮ

Сертификат: 00ВВ056В7401СВ38D2В3576АСDC8425108

Владелец: ФЕДЕРАЛЬНАЯ СЛУЖБА ГОСУДАРСТВЕННОЙ

РЕГИСТРАЦИИ, КАДАСТРА И КАРТОГРАФИИ

Действителен: с 27.06.2023 по 19.09.2024

полное наименование должности

инициалы, фамилия

Земельный участок

вид объекта недвижимости

Лист № 369 раздела 4.2

Всего листов раздела 4.2: 408

Всего разделов: 8

Всего листов выписки: 586

22.01.2024г. № КУВИ-001/2024-17280814

Кадастровый номер:

78:42:0016201:2

1	2	3	4	5
21	66416.59	121773.79	-	-
22	66416.99	121774.75	-	-
23	66417.21	121775.7	-	-
24	66417.59	121776.6	-	-
25	66418.09	121777.44	-	-
26	66418.73	121778.19	-	-
27	66419.46	121778.83	-	-
28	66420.29	121779.35	-	-
29	66421.19	121779.74	-	-
30	66422.14	121779.98	-	-
31	66423.12	121780.07	-	-
32	66424.1	121780.02	-	-
33	66425.05	121779.81	-	-
34	66425.97	121779.45	-	-
35	66426.81	121778.96	-	-
36	66427.58	121778.35	-	-
37	66428.15	121777.76	-	-
38	66428.61	121777.08	-	-
39	66428.94	121776.33	-	-
40	66429.14	121775.53	-	-
41	66429.2	121774.71	-	-
42	66429.11	121773.89	-	-
43	66428.87	121773.11	-	-
44	66428.51	121772.37	-	-
45	66428.02	121771.71	-	-
46	66427.42	121771.15	-	-
47	66426.73	121770.7	-	-
48	66425.98	121770.38	-	-
49	66425.18	121770.2	-	-



ДОКУМЕНТ ПОДПИСАН
ЭЛЕКТРОННОЙ ПОДПИСЬЮ

Сертификат: 00ВВ056В7401СВ38D2В3576АСDС8425108

Владелец: ФЕДЕРАЛЬНАЯ СЛУЖБА ГОСУДАРСТВЕННОЙ

РЕГИСТРАЦИИ, КАДАСТРА И КАРТОГРАФИИ

Действителен: с 27.06.2023 по 19.09.2024

полное наименование должности

инициалы, фамилия

Земельный участок

вид объекта недвижимости

Лист № 370 раздела 4.2

Всего листов раздела 4.2: 408

Всего разделов: 8

Всего листов выписки: 586

22.01.2024г. № КУВИ-001/2024-17280814

Кадастровый номер:

78:42:0016201:2

1	2	3	4	5
50	66423.79	121769.65	-	-
51	66422.47	121768.98	-	-
52	66421.22	121768.18	-	-
53	66420.04	121767.27	-	-
54	66418.96	121766.25	-	-
55	66417.98	121765.13	-	-
56	66417.11	121763.93	-	-
57	66416.36	121762.64	-	-
58	66415.74	121761.3	-	-
59	66415.25	121759.9	-	-
60	66415	121758.9	-	-
61	66414.6	121757.96	-	-
62	66414.07	121757.08	-	-
63	66413.4	121756.3	-	-
64	66412.63	121755.63	-	-
65	66411.76	121755.09	-	-
66	66410.81	121754.69	-	-
67	66409.82	121754.44	-	-
68	66408.8	121754.34	-	-
69	66407.78	121754.4	-	-
70	66406.78	121754.62	-	-
71	66405.72	121754.49	-	-
72	66404.7	121754.21	-	-
73	66403.73	121753.78	-	-
74	66402.82	121753.23	-	-
75	66402.01	121752.55	-	-
76	66401.3	121751.76	-	-
77	66400.71	121750.87	-	-
78	66400.26	121749.92	-	-



ДОКУМЕНТ ПОДПИСАН
ЭЛЕКТРОННОЙ ПОДПИСЬЮ

Сертификат: 00ВВ056В7401СВ38D2В3576АСDС8425108

Владелец: ФЕДЕРАЛЬНАЯ СЛУЖБА ГОСУДАРСТВЕННОЙ

РЕГИСТРАЦИИ, КАДАСТРА И КАРТОГРАФИИ

Действителен: с 27.06.2023 по 19.09.2024

полное наименование должности

инициалы, фамилия

Земельный участок

вид объекта недвижимости

Лист № 371 раздела 4.2

Всего листов раздела 4.2: 408

Всего разделов: 8

Всего листов выписки: 586

22.01.2024г. № КУВИ-001/2024-17280814

Кадастровый номер:

78:42:0016201:2

1	2	3	4	5
79	66399.95	121748.9	-	-
80	66399.78	121747.86	-	-
81	66399.77	121746.8	-	-
82	66399.11	121746.17	-	-
83	66398.36	121745.66	-	-
84	66397.54	121745.28	-	-
85	66396.67	121745.04	-	-
86	66395.77	121744.95	-	-
87	66394.86	121745	-	-
88	66393.98	121745.2	-	-
89	66393.14	121745.53	-	-
90	66392.37	121746.01	-	-
91	66391.68	121746.59	-	-
92	66391.1	121747.29	-	-
93	66390.64	121748.07	-	-
94	66390.31	121748.91	-	-
95	66390.12	121749.8	-	-
96	66390.08	121750.7	-	-
97	66390.19	121751.6	-	-
98	66390.44	121752.47	-	-
99	66390.83	121753.28	-	-
100	66391.35	121754.03	-	-
101	66391.98	121754.68	-	-
102	66392.71	121755.21	-	-
103	66393.52	121755.63	-	-
104	66394.34	121755.39	-	-
105	66395.19	121755.3	-	-
106	66396.04	121755.34	-	-
107	66396.87	121755.53	-	-



ДОКУМЕНТ ПОДПИСАН
ЭЛЕКТРОННОЙ ПОДПИСЬЮ

Сертификат: 00ВВ056В7401СВ38D2В3576АСDС8425108

Владелец: ФЕДЕРАЛЬНАЯ СЛУЖБА ГОСУДАРСТВЕННОЙ

РЕГИСТРАЦИИ, КАДАСТРА И КАРТОГРАФИИ

Действителен: с 27.06.2023 по 19.09.2024

полное наименование должности

инициалы, фамилия

Земельный участок

вид объекта недвижимости

Лист № 372 раздела 4.2

Всего листов раздела 4.2: 408

Всего разделов: 8

Всего листов выписки: 586

22.01.2024г. № КУВИ-001/2024-17280814

Кадастровый номер:

78:42:0016201:2

1	2	3	4	5
108	66397.67	121755.85	-	-
109	66398.4	121756.29	-	-
110	66399.04	121756.84	-	-
111	66399.59	121757.5	-	-
112	66400.03	121758.23	-	-
113	66400.34	121759.03	-	-
114	66400.52	121759.86	-	-
115	66400.56	121760.72	-	-
116	66400.7	121761.39	-	-
1	66400.72	121762.47	-	-
1	66990.76	122139.62	-	-
2	66990.49	122139.82	-	-
3	66990.33	122140.12	-	-
4	66990.29	122140.45	-	-
5	66990.38	122140.78	-	-
6	66990.6	122141.04	-	-
7	66990.9	122141.2	-	-
8	66998.92	122140.21	-	-
9	67033.33	122147.12	-	-
10	67058.64	122156.72	-	-
11	67077.96	122165.71	-	-
12	67119.39	122172.76	-	-
13	67120.44	122172.49	-	-
14	67121.46	122172.07	-	-
15	67122.4	122171.52	-	-
16	67123.25	122170.83	-	-
17	67124	122170.04	-	-
18	67124.63	122169.14	-	-
19	67125.12	122168.17	-	-



ДОКУМЕНТ ПОДПИСАН
ЭЛЕКТРОННОЙ ПОДПИСЬЮ

Сертификат: 00ВВ056В7401СВ38D2В3576АСDC8425108

Владелец: ФЕДЕРАЛЬНАЯ СЛУЖБА ГОСУДАРСТВЕННОЙ

РЕГИСТРАЦИИ, КАДАСТРА И КАРТОГРАФИИ

Действителен: с 27.06.2023 по 19.09.2024

полное наименование должности

инициалы, фамилия

Земельный участок

вид объекта недвижимости

Лист № 373 раздела 4.2

Всего листов раздела 4.2: 408

Всего разделов: 8

Всего листов выписки: 586

22.01.2024г. № КУВИ-001/2024-17280814

Кадастровый номер:

78:42:0016201:2

1	2	3	4	5
20	67125.47	122167.13	-	-
21	67125.67	122166.06	-	-
22	67125.72	122164.96	-	-
23	67125.61	122163.88	-	-
24	67125.35	122162.82	-	-
25	67124.94	122161.8	-	-
26	67124.39	122160.86	-	-
27	67123.71	122160	-	-
28	67122.92	122159.25	-	-
29	67122.03	122158.61	-	-
30	67121.06	122158.12	-	-
31	67085.97	122154.07	-	-
32	67042.72	122135.5	-	-
33	66999	122135.32	-	-
1	66990.76	122139.62	-	-
1	67225.97	122157.92	-	-
2	67224.18	122157.32	-	-
3	67222.34	122156.86	-	-
4	67220.48	122156.54	-	-
5	67218.59	122156.37	-	-
6	67216.7	122156.35	-	-
7	67214.82	122156.47	-	-
8	67212.94	122156.73	-	-
9	67211.1	122157.14	-	-
10	67209.29	122157.7	-	-
11	67207.53	122158.39	-	-
12	67190.48	122164.03	-	-
13	67175.3	122165.5	-	-
14	67162.32	122163.33	-	-



ДОКУМЕНТ ПОДПИСАН
ЭЛЕКТРОННОЙ ПОДПИСЬЮ

Сертификат: 00ВВ056В7401СВ38D2В3576АСDС8425108

Владелец: ФЕДЕРАЛЬНАЯ СЛУЖБА ГОСУДАРСТВЕННОЙ

РЕГИСТРАЦИИ, КАДАСТРА И КАРТОГРАФИИ

Действителен: с 27.06.2023 по 19.09.2024

полное наименование должности

инициалы, фамилия

Земельный участок

вид объекта недвижимости

Лист № 374 раздела 4.2

Всего листов раздела 4.2: 408

Всего разделов: 8

Всего листов выписки: 586

22.01.2024г. № КУВИ-001/2024-17280814

Кадастровый номер:

78:42:0016201:2

1	2	3	4	5
15	67146.24	122168.46	-	-
16	67138.9	122166.88	-	-
17	67138.09	122166.66	-	-
18	67137.26	122166.59	-	-
19	67136.44	122166.68	-	-
20	67135.64	122166.91	-	-
21	67134.9	122167.29	-	-
22	67134.23	122167.79	-	-
23	67133.67	122168.41	-	-
24	67133.24	122169.11	-	-
25	67132.93	122169.89	-	-
26	67132.77	122170.7	-	-
27	67132.77	122171.53	-	-
28	67132.91	122172.35	-	-
29	67133.2	122173.13	-	-
30	67133.63	122173.85	-	-
31	67134.8	122174.95	-	-
32	67136.07	122175.95	-	-
33	67137.41	122176.84	-	-
34	67138.83	122177.61	-	-
35	67140.3	122178.26	-	-
36	67141.83	122178.79	-	-
37	67143.39	122179.19	-	-
38	67144.98	122179.45	-	-
39	67146.59	122179.59	-	-
40	67148.2	122179.58	-	-
41	67149.81	122179.45	-	-
42	67151.4	122179.18	-	-
43	67153.26	122178.45	-	-



ДОКУМЕНТ ПОДПИСАН
ЭЛЕКТРОННОЙ ПОДПИСЬЮ

Сертификат: 00ВВ056В7401СВ38Д2В3576АСДС8425108

Владелец: ФЕДЕРАЛЬНАЯ СЛУЖБА ГОСУДАРСТВЕННОЙ

РЕГИСТРАЦИИ, КАДАСТРА И КАРТОГРАФИИ

Действителен: с 27.06.2023 по 19.09.2024

полное наименование должности

инициалы, фамилия

Земельный участок

вид объекта недвижимости

Лист № 375 раздела 4.2

Всего листов раздела 4.2: 408

Всего разделов: 8

Всего листов выписки: 586

22.01.2024г. № КУВИ-001/2024-17280814

Кадастровый номер:

78:42:0016201:2

1	2	3	4	5
44	67155.16	122177.85	-	-
45	67157.11	122177.39	-	-
46	67159.08	122177.06	-	-
47	67161.07	122176.87	-	-
48	67163.06	122176.81	-	-
49	67165.06	122176.9	-	-
50	67167.05	122177.12	-	-
51	67169.01	122177.48	-	-
52	67170.95	122177.97	-	-
53	67172.85	122178.6	-	-
54	67175.74	122179.28	-	-
55	67178.66	122179.82	-	-
56	67181.6	122180.21	-	-
57	67184.57	122180.46	-	-
58	67187.54	122180.56	-	-
59	67190.51	122180.51	-	-
60	67193.47	122180.32	-	-
61	67196.43	122179.98	-	-
62	67207.94	122173.86	-	-
63	67212.06	122172.5	-	-
64	67216.22	122171.26	-	-
65	67220.41	122170.13	-	-
66	67224.63	122169.12	-	-
67	67228.88	122168.23	-	-
68	67229.57	122167.71	-	-
69	67230.17	122167.1	-	-
70	67230.66	122166.39	-	-
71	67231.04	122165.61	-	-
72	67231.28	122164.79	-	-



ДОКУМЕНТ ПОДПИСАН
ЭЛЕКТРОННОЙ ПОДПИСЬЮ

Сертификат: 00ВВ056В7401СВ38D2В3576АСDС8425108

Владелец: ФЕДЕРАЛЬНАЯ СЛУЖБА ГОСУДАРСТВЕННОЙ

РЕГИСТРАЦИИ, КАДАСТРА И КАРТОГРАФИИ

Действителен: с 27.06.2023 по 19.09.2024

полное наименование должности

инициалы, фамилия

Земельный участок

вид объекта недвижимости

Лист № 376 раздела 4.2

Всего листов раздела 4.2: 408

Всего разделов: 8

Всего листов выписки: 586

22.01.2024г. № КУВИ-001/2024-17280814

Кадастровый номер:

78:42:0016201:2

1	2	3	4	5
73	67231.38	122163.93	-	-
74	67231.35	122163.07	-	-
75	67231.18	122162.23	-	-
76	67230.87	122161.42	-	-
77	67230.44	122160.68	-	-
78	67229.89	122160.01	-	-
79	67229.24	122159.44	-	-
80	67228.51	122158.99	-	-
81	67227.72	122158.66	-	-
1	67225.97	122157.92	-	-
1	66927.2	122200.13	-	-
2	66935.22	122209.25	-	-
3	66933.92	122221.89	-	-
4	66934.66	122224.77	-	-
5	66935.26	122227.69	-	-
6	66935.71	122230.63	-	-
7	66936	122233.6	-	-
8	66936.14	122236.58	-	-
9	66936.13	122239.56	-	-
10	66935.96	122242.53	-	-
11	66935.64	122245.49	-	-
12	66935.17	122248.44	-	-
13	66934.54	122251.35	-	-
14	66933.77	122254.23	-	-
15	66932.85	122257.06	-	-
16	66931.78	122259.84	-	-
17	66930.57	122262.57	-	-
18	66929.22	122265.22	-	-
19	66927.74	122267.81	-	-



ДОКУМЕНТ ПОДПИСАН
ЭЛЕКТРОННОЙ ПОДПИСЬЮ

Сертификат: 00ВВ056В7401СВ38D2В3576АСDС8425108

Владелец: ФЕДЕРАЛЬНАЯ СЛУЖБА ГОСУДАРСТВЕННОЙ

РЕГИСТРАЦИИ, КАДАСТРА И КАРТОГРАФИИ

Действителен: с 27.06.2023 по 19.09.2024

полное наименование должности

инициалы, фамилия

Земельный участок

вид объекта недвижимости

Лист № 377 раздела 4.2

Всего листов раздела 4.2: 408

Всего разделов: 8

Всего листов выписки: 586

22.01.2024г. № КУВИ-001/2024-17280814

Кадастровый номер:

78:42:0016201:2

1	2	3	4	5
20	66926.13	122270.31	-	-
21	66924.38	122272.73	-	-
22	66922.52	122275.06	-	-
23	66920.54	122277.28	-	-
24	66918.44	122279.4	-	-
25	66916.24	122281.41	-	-
26	66913.94	122283.3	-	-
27	66911.55	122285.07	-	-
28	66909.06	122286.72	-	-
29	66906.5	122288.24	-	-
30	66883.52	122297.34	-	-
31	66882.61	122297.47	-	-
32	66881.75	122297.77	-	-
33	66880.95	122298.21	-	-
34	66880.24	122298.78	-	-
35	66879.63	122299.46	-	-
36	66879.16	122300.24	-	-
37	66878.82	122301.09	-	-
38	66878.64	122301.98	-	-
39	66878.62	122302.9	-	-
40	66878.75	122303.8	-	-
41	66879.04	122304.66	-	-
42	66879.47	122305.47	-	-
43	66880.03	122306.18	-	-
44	66880.71	122306.79	-	-
45	66881.49	122307.27	-	-
46	66882.34	122307.62	-	-
47	66892.63	122317.98	-	-
48	66893.65	122319.06	-	-



ДОКУМЕНТ ПОДПИСАН
ЭЛЕКТРОННОЙ ПОДПИСЬЮ

Сертификат: 00ВВ056В7401СВ38D2В3576АСDС8425108

Владелец: ФЕДЕРАЛЬНАЯ СЛУЖБА ГОСУДАРСТВЕННОЙ

РЕГИСТРАЦИИ, КАДАСТРА И КАРТОГРАФИИ

Действителен: с 27.06.2023 по 19.09.2024

полное наименование должности

инициалы, фамилия

Земельный участок

вид объекта недвижимости

Лист № 378 раздела 4.2

Всего листов раздела 4.2: 408

Всего разделов: 8

Всего листов выписки: 586

22.01.2024г. № КУВИ-001/2024-17280814

Кадастровый номер:

78:42:0016201:2

1	2	3	4	5
49	66894.55	122320.24	-	-
50	66895.32	122321.52	-	-
51	66895.95	122322.86	-	-
52	66896.44	122324.27	-	-
53	66896.77	122325.72	-	-
54	66896.95	122327.2	-	-
55	66896.97	122328.69	-	-
56	66896.83	122330.17	-	-
57	66896.54	122331.63	-	-
58	66896.09	122333.05	-	-
59	66895.5	122334.42	-	-
60	66895.22	122334.88	-	-
61	66895.08	122335.4	-	-
62	66895.08	122335.94	-	-
63	66895.22	122336.46	-	-
64	66895.5	122336.93	-	-
65	66895.88	122337.31	-	-
66	66896.35	122337.57	-	-
67	66896.88	122337.7	-	-
68	66897.42	122337.69	-	-
69	66897.94	122337.54	-	-
70	66898.4	122337.26	-	-
71	66898.77	122336.87	-	-
72	66899.02	122336.39	-	-
73	66899.15	122335.87	-	-
74	66906	122321.35	-	-
75	66905.79	122319.74	-	-
76	66905.75	122318.13	-	-
77	66905.86	122316.52	-	-



ДОКУМЕНТ ПОДПИСАН
ЭЛЕКТРОННОЙ ПОДПИСЬЮ

Сертификат: 00ВВ056В7401СВ38D2В3576АСDС8425108

Владелец: ФЕДЕРАЛЬНАЯ СЛУЖБА ГОСУДАРСТВЕННОЙ

РЕГИСТРАЦИИ, КАДАСТРА И КАРТОГРАФИИ

Действителен: с 27.06.2023 по 19.09.2024

полное наименование должности

инициалы, фамилия

Земельный участок

вид объекта недвижимости

Лист № 379 раздела 4.2

Всего листов раздела 4.2: 408

Всего разделов: 8

Всего листов выписки: 586

22.01.2024г. № КУВИ-001/2024-17280814

Кадастровый номер:

78:42:0016201:2

1	2	3	4	5
78	66906.12	122314.93	-	-
79	66906.54	122313.37	-	-
80	66907.11	122311.86	-	-
81	66907.83	122310.41	-	-
82	66908.68	122309.04	-	-
83	66909.66	122307.76	-	-
84	66910.76	122306.58	-	-
85	66911.97	122305.51	-	-
86	66913.28	122304.57	-	-
87	66914.68	122303.76	-	-
88	66928.83	122290.69	-	-
89	66940.74	122270.67	-	-
90	66942.66	122268.85	-	-
91	66944.49	122266.92	-	-
92	66946.19	122264.9	-	-
93	66947.79	122262.78	-	-
94	66949.25	122260.57	-	-
95	66950.59	122258.29	-	-
96	66951.79	122255.93	-	-
97	66952.86	122253.5	-	-
98	66953.79	122251.02	-	-
99	66954.57	122248.49	-	-
100	66955.21	122245.92	-	-
101	66955.7	122243.31	-	-
102	66956.04	122240.68	-	-
103	66956.23	122238.04	-	-
104	66956.27	122235.39	-	-
105	66956.16	122232.75	-	-
106	66957.03	122230.38	-	-



ДОКУМЕНТ ПОДПИСАН
ЭЛЕКТРОННОЙ ПОДПИСЬЮ

Сертификат: 00ВВ056В7401СВ38D2В3576АСDС8425108

Владелец: ФЕДЕРАЛЬНАЯ СЛУЖБА ГОСУДАРСТВЕННОЙ

РЕГИСТРАЦИИ, КАДАСТРА И КАРТОГРАФИИ

Действителен: с 27.06.2023 по 19.09.2024

полное наименование должности

инициалы, фамилия

Земельный участок

вид объекта недвижимости

Лист № 380 раздела 4.2

Всего листов раздела 4.2: 408

Всего разделов: 8

Всего листов выписки: 586

22.01.2024г. № КУВИ-001/2024-17280814

Кадастровый номер:

78:42:0016201:2

1	2	3	4	5
107	66957.76	122227.97	-	-
108	66958.34	122225.52	-	-
109	66958.79	122223.05	-	-
110	66959.08	122220.55	-	-
111	66959.23	122218.03	-	-
112	66959.23	122215.51	-	-
113	66959.08	122213	-	-
114	66958.79	122210.5	-	-
115	66958.34	122208.02	-	-
116	66957.76	122205.57	-	-
117	66957.03	122203.16	-	-
118	66956.15	122200.8	-	-
119	66955.15	122198.5	-	-
120	66954.39	122196.79	-	-
121	66953.77	122195.02	-	-
122	66953.3	122193.21	-	-
123	66952.99	122191.37	-	-
124	66952.83	122189.51	-	-
125	66952.82	122187.64	-	-
126	66952.97	122185.78	-	-
127	66953.27	122183.93	-	-
128	66953.73	122182.12	-	-
129	66954.33	122180.35	-	-
130	66955.08	122178.64	-	-
131	66955.96	122176.99	-	-
132	66956.99	122175.43	-	-
133	66958.13	122173.95	-	-
134	66959.4	122172.58	-	-
135	66960.77	122171.31	-	-



ДОКУМЕНТ ПОДПИСАН
ЭЛЕКТРОННОЙ ПОДПИСЬЮ

Сертификат: 00ВВ056В7401СВ38D2В3576АСDС8425108

Владелец: ФЕДЕРАЛЬНАЯ СЛУЖБА ГОСУДАРСТВЕННОЙ

РЕГИСТРАЦИИ, КАДАСТРА И КАРТОГРАФИИ

Действителен: с 27.06.2023 по 19.09.2024

полное наименование должности

инициалы, фамилия

Земельный участок

вид объекта недвижимости

Лист № 381 раздела 4.2

Всего листов раздела 4.2: 408

Всего разделов: 8

Всего листов выписки: 586

22.01.2024г. № КУВИ-001/2024-17280814

Кадастровый номер:

78:42:0016201:2

1	2	3	4	5
136	66962.25	122170.17	-	-
137	66963.82	122169.15	-	-
138	66976.83	122163.02	-	-
139	66977.74	122162.37	-	-
140	66978.56	122161.62	-	-
141	66979.28	122160.76	-	-
142	66979.89	122159.83	-	-
143	66980.38	122158.82	-	-
144	66980.74	122157.77	-	-
145	66980.96	122156.67	-	-
146	66981.04	122155.56	-	-
147	66980.98	122154.44	-	-
148	66980.78	122153.34	-	-
149	66980.45	122152.28	-	-
150	66979.98	122151.26	-	-
151	66979.4	122150.32	-	-
152	66975.39	122142.9	-	-
153	66974.98	122142.17	-	-
154	66974.45	122141.54	-	-
155	66973.81	122141.01	-	-
156	66973.08	122140.62	-	-
157	66972.3	122140.37	-	-
158	66971.48	122140.27	-	-
159	66970.65	122140.32	-	-
160	66969.85	122140.53	-	-
161	66969.1	122140.89	-	-
162	66968.44	122141.38	-	-
163	66951.63	122148.42	-	-
164	66933.28	122153.16	-	-



ДОКУМЕНТ ПОДПИСАН
ЭЛЕКТРОННОЙ ПОДПИСЬЮ

Сертификат: 00ВВ056В7401СВ38D2В3576АСDС8425108

Владелец: ФЕДЕРАЛЬНАЯ СЛУЖБА ГОСУДАРСТВЕННОЙ

РЕГИСТРАЦИИ, КАДАСТРА И КАРТОГРАФИИ

Действителен: с 27.06.2023 по 19.09.2024

полное наименование должности

инициалы, фамилия

Земельный участок

вид объекта недвижимости

Лист № 382 раздела 4.2

Всего листов раздела 4.2: 408

Всего разделов: 8

Всего листов выписки: 586

22.01.2024г. № КУВИ-001/2024-17280814

Кадастровый номер:

78:42:0016201:2

1	2	3	4	5
165	66932.02	122153.33	-	-
166	66930.8	122153.66	-	-
167	66929.63	122154.14	-	-
168	66928.52	122154.76	-	-
169	66927.5	122155.51	-	-
170	66926.59	122156.39	-	-
171	66925.78	122157.37	-	-
172	66925.11	122158.44	-	-
173	66924.57	122159.58	-	-
174	66924.18	122160.79	-	-
175	66923.93	122162.03	-	-
176	66923.85	122163.29	-	-
177	66923.92	122164.56	-	-
178	66924.15	122165.8	-	-
179	66924.53	122167.01	-	-
180	66925.06	122168.17	-	-
1	66927.2	122200.13	-	-
1	66528.81	122210.54	-	-
2	66528.87	122212.25	-	-
3	66529.08	122213.93	-	-
4	66529.44	122215.6	-	-
5	66529.94	122217.22	-	-
6	66530.58	122218.8	-	-
7	66531.36	122220.31	-	-
8	66532.27	122221.75	-	-
9	66533.3	122223.11	-	-
10	66534.44	122224.37	-	-
11	66535.7	122225.52	-	-
12	66537.04	122226.56	-	-



ДОКУМЕНТ ПОДПИСАН
ЭЛЕКТРОННОЙ ПОДПИСЬЮ

Сертификат: 00ВВ056В7401СВ38D2В3576АСDС8425108

Владелец: ФЕДЕРАЛЬНАЯ СЛУЖБА ГОСУДАРСТВЕННОЙ

РЕГИСТРАЦИИ, КАДАСТРА И КАРТОГРАФИИ

Действителен: с 27.06.2023 по 19.09.2024

полное наименование должности

инициалы, фамилия

Земельный участок

вид объекта недвижимости

Лист № 383 раздела 4.2

Всего листов раздела 4.2: 408

Всего разделов: 8

Всего листов выписки: 586

22.01.2024г. № КУВИ-001/2024-17280814

Кадастровый номер:

78:42:0016201:2

1	2	3	4	5
13	66538.48	122227.48	-	-
14	66539.98	122228.27	-	-
15	66541.55	122228.93	-	-
16	66543.18	122229.44	-	-
17	66544.84	122229.81	-	-
18	66546.53	122230.04	-	-
19	66548.49	122230.27	-	-
20	66550.44	122230.65	-	-
21	66552.36	122231.16	-	-
22	66554.23	122231.81	-	-
23	66556.05	122232.6	-	-
24	66557.81	122233.51	-	-
25	66559.5	122234.55	-	-
26	66561.11	122235.7	-	-
27	66562.64	122236.97	-	-
28	66564.07	122238.35	-	-
29	66565.39	122239.82	-	-
30	66566.61	122241.39	-	-
31	66567.71	122243.04	-	-
32	66568.7	122244.76	-	-
33	66569.55	122246.55	-	-
34	66570.28	122248.4	-	-
35	66570.94	122250.6	-	-
36	66571.76	122252.76	-	-
37	66572.73	122254.86	-	-
38	66573.83	122256.88	-	-
39	66575.08	122258.83	-	-
40	66576.45	122260.68	-	-
41	66577.95	122262.44	-	-



ДОКУМЕНТ ПОДПИСАН
ЭЛЕКТРОННОЙ ПОДПИСЬЮ

Сертификат: 00ВВ056В7401СВ38D2В3576АСDС8425108

Владелец: ФЕДЕРАЛЬНАЯ СЛУЖБА ГОСУДАРСТВЕННОЙ

РЕГИСТРАЦИИ, КАДАСТРА И КАРТОГРАФИИ

Действителен: с 27.06.2023 по 19.09.2024

полное наименование должности

инициалы, фамилия

Земельный участок

вид объекта недвижимости

Лист № 384 раздела 4.2

Всего листов раздела 4.2: 408

Всего разделов: 8

Всего листов выписки: 586

22.01.2024г. № КУВИ-001/2024-17280814

Кадастровый номер:

78:42:0016201:2

1	2	3	4	5
42	66579.57	122264.08	-	-
43	66581.3	122265.61	-	-
44	66583.13	122267.02	-	-
45	66585.05	122268.3	-	-
46	66587.06	122269.44	-	-
47	66589.14	122270.45	-	-
48	66590.76	122271.65	-	-
49	66592.29	122272.97	-	-
50	66593.71	122274.41	-	-
51	66595.03	122275.94	-	-
52	66596.22	122277.57	-	-
53	66597.29	122279.29	-	-
54	66598.23	122281.08	-	-
55	66599.03	122282.93	-	-
56	66599.69	122284.84	-	-
57	66600.21	122286.8	-	-
58	66600.58	122288.79	-	-
59	66600.8	122290.8	-	-
60	66600.86	122292.82	-	-
61	66600.78	122294.84	-	-
62	66600.54	122296.84	-	-
63	66600.16	122298.83	-	-
64	66599.62	122300.78	-	-
65	66598.95	122302.68	-	-
66	66598.13	122304.53	-	-
67	66597.18	122306.32	-	-
68	66569.18	122393.5	-	-
69	66568.49	122394.95	-	-
70	66567.95	122396.47	-	-



ДОКУМЕНТ ПОДПИСАН
ЭЛЕКТРОННОЙ ПОДПИСЬЮ

Сертификат: 00ВВ056В7401СВ38Д2В3576АСДС8425108

Владелец: ФЕДЕРАЛЬНАЯ СЛУЖБА ГОСУДАРСТВЕННОЙ

РЕГИСТРАЦИИ, КАДАСТРА И КАРТОГРАФИИ

Действителен: с 27.06.2023 по 19.09.2024

полное наименование должности

инициалы, фамилия

Земельный участок

вид объекта недвижимости

Лист № 385 раздела 4.2

Всего листов раздела 4.2: 408

Всего разделов: 8

Всего листов выписки: 586

22.01.2024г. № КУВИ-001/2024-17280814

Кадастровый номер:

78:42:0016201:2

1	2	3	4	5
71	66567.55	122398.03	-	-
72	66567.3	122399.62	-	-
73	66567.2	122401.22	-	-
74	66567.26	122402.83	-	-
75	66567.46	122404.43	-	-
76	66567.82	122406	-	-
77	66568.32	122407.53	-	-
78	66568.96	122409.01	-	-
79	66569.74	122410.41	-	-
80	66570.65	122411.74	-	-
81	66571.68	122412.98	-	-
82	66572.82	122414.11	-	-
83	66574.07	122415.14	-	-
84	66575.4	122416.04	-	-
85	66576.81	122416.81	-	-
86	66578.29	122417.44	-	-
87	66579.83	122417.93	-	-
88	66581.4	122418.27	-	-
89	66583	122418.47	-	-
90	66584.61	122418.51	-	-
91	66586.21	122418.4	-	-
92	66587.8	122418.14	-	-
93	66589.36	122417.73	-	-
94	66590.87	122417.18	-	-
95	66592.32	122416.48	-	-
96	66593.7	122415.65	-	-
97	66595	122414.7	-	-
98	66596.2	122413.63	-	-
99	66597.3	122412.45	-	-



ДОКУМЕНТ ПОДПИСАН
ЭЛЕКТРОННОЙ ПОДПИСЬЮ

Сертификат: 00ВВ056В7401СВ38D2В3576АСDС8425108

Владелец: ФЕДЕРАЛЬНАЯ СЛУЖБА ГОСУДАРСТВЕННОЙ

РЕГИСТРАЦИИ, КАДАСТРА И КАРТОГРАФИИ

Действителен: с 27.06.2023 по 19.09.2024

полное наименование должности

инициалы, фамилия

Земельный участок

вид объекта недвижимости

Лист № 386 раздела 4.2

Всего листов раздела 4.2: 408

Всего разделов: 8

Всего листов выписки: 586

22.01.2024г. № КУВИ-001/2024-17280814

Кадастровый номер:

78:42:0016201:2

1	2	3	4	5
100	66617.22	122402.6	-	-
101	66671	122406.37	-	-
102	66705.44	122412.82	-	-
103	66742.12	122407.58	-	-
104	66770.36	122395.64	-	-
105	66773.03	122395.21	-	-
106	66775.67	122394.63	-	-
107	66778.27	122393.89	-	-
108	66780.82	122393	-	-
109	66783.32	122391.97	-	-
110	66785.75	122390.78	-	-
111	66788.11	122389.46	-	-
112	66790.39	122388	-	-
113	66792.57	122386.41	-	-
114	66794.66	122384.69	-	-
115	66796.65	122382.85	-	-
116	66798.52	122380.9	-	-
117	66800.27	122378.84	-	-
118	66801.9	122376.68	-	-
119	66803.4	122374.43	-	-
120	66804.76	122372.1	-	-
121	66805.98	122369.68	-	-
122	66807.06	122367.2	-	-
123	66808	122364.67	-	-
124	66819.6	122340.83	-	-
125	66820.31	122339.46	-	-
126	66821.17	122338.17	-	-
127	66822.15	122336.98	-	-
128	66823.25	122335.9	-	-



ДОКУМЕНТ ПОДПИСАН
ЭЛЕКТРОННОЙ ПОДПИСЬЮ

Сертификат: 00ВВ056В7401СВ38Д2В3576АСДС8425108

Владелец: ФЕДЕРАЛЬНАЯ СЛУЖБА ГОСУДАРСТВЕННОЙ

РЕГИСТРАЦИИ, КАДАСТРА И КАРТОГРАФИИ

Действителен: с 27.06.2023 по 19.09.2024

полное наименование должности

инициалы, фамилия

Земельный участок

вид объекта недвижимости

Лист № 387 раздела 4.2

Всего листов раздела 4.2: 408

Всего разделов: 8

Всего листов выписки: 586

22.01.2024г. № КУВИ-001/2024-17280814

Кадастровый номер:

78:42:0016201:2

1	2	3	4	5
129	66824.45	122334.93	-	-
130	66825.75	122334.09	-	-
131	66827.12	122333.39	-	-
132	66828.56	122332.83	-	-
133	66830.05	122332.42	-	-
134	66831.57	122332.16	-	-
135	66833.11	122332.06	-	-
136	66834.65	122332.11	-	-
137	66836.18	122332.33	-	-
138	66837.68	122332.7	-	-
139	66839.14	122333.22	-	-
140	66840.53	122333.88	-	-
141	66841.85	122334.68	-	-
142	66843.08	122335.62	-	-
143	66844.21	122336.67	-	-
144	66845.22	122337.83	-	-
145	66846.11	122339.09	-	-
146	66846.87	122340.44	-	-
147	66847.49	122341.85	-	-
148	66847.96	122343.32	-	-
149	66848.28	122344.83	-	-
150	66848.44	122346.37	-	-
151	66848.44	122347.91	-	-
152	66848.29	122349.45	-	-
153	66847.98	122350.96	-	-
154	66847.52	122352.44	-	-
155	66846.92	122353.86	-	-
156	66827.8	122393.6	-	-
157	66824.24	122396.25	-	-



ДОКУМЕНТ ПОДПИСАН
ЭЛЕКТРОННОЙ ПОДПИСЬЮ

Сертификат: 00ВВ056В7401СВ38D2В3576АСDC8425108

Владелец: ФЕДЕРАЛЬНАЯ СЛУЖБА ГОСУДАРСТВЕННОЙ

РЕГИСТРАЦИИ, КАДАСТРА И КАРТОГРАФИИ

Действителен: с 27.06.2023 по 19.09.2024

полное наименование должности

инициалы, фамилия

Земельный участок

вид объекта недвижимости

Лист № 388 раздела 4.2

Всего листов раздела 4.2: 408

Всего разделов: 8

Всего листов выписки: 586

22.01.2024г. № КУВИ-001/2024-17280814

Кадастровый номер:

78:42:0016201:2

1	2	3	4	5
158	66820.77	122399.03	-	-
159	66817.41	122401.93	-	-
160	66814.15	122404.95	-	-
161	66810.99	122408.08	-	-
162	66807.95	122411.32	-	-
163	66805.03	122414.66	-	-
164	66802.22	122418.1	-	-
165	66799.54	122421.64	-	-
166	66796.98	122425.27	-	-
167	66794.55	122428.99	-	-
168	66792.25	122432.79	-	-
169	66790.08	122436.67	-	-
170	66788.06	122440.62	-	-
171	66786.17	122444.64	-	-
172	66784.43	122448.73	-	-
173	66782.83	122452.87	-	-
174	66781.37	122457.07	-	-
175	66780.07	122461.32	-	-
176	66780.42	122465.57	-	-
177	66780.63	122469.83	-	-
178	66780.68	122474.1	-	-
179	66780.57	122478.36	-	-
180	66780.31	122482.62	-	-
181	66779.9	122486.87	-	-
182	66779.33	122491.1	-	-
183	66778.61	122495.3	-	-
184	66777.74	122499.48	-	-
185	66776.72	122503.62	-	-
186	66775.56	122507.73	-	-



ДОКУМЕНТ ПОДПИСАН
ЭЛЕКТРОННОЙ ПОДПИСЬЮ

Сертификат: 00ВВ056В7401СВ38Д2В3576АСДС8425108

Владелец: ФЕДЕРАЛЬНАЯ СЛУЖБА ГОСУДАРСТВЕННОЙ

РЕГИСТРАЦИИ, КАДАСТРА И КАРТОГРАФИИ

Действителен: с 27.06.2023 по 19.09.2024

полное наименование должности

инициалы, фамилия

Земельный участок

вид объекта недвижимости

Лист № 389 раздела 4.2

Всего листов раздела 4.2: 408

Всего разделов: 8

Всего листов выписки: 586

22.01.2024г. № КУВИ-001/2024-17280814

Кадастровый номер:

78:42:0016201:2

1	2	3	4	5
187	66774.71	122510.37	-	-
188	66774.01	122513.07	-	-
189	66773.47	122515.79	-	-
190	66773.09	122518.55	-	-
191	66772.86	122521.32	-	-
192	66772.79	122524.1	-	-
193	66772.88	122526.88	-	-
194	66773.13	122529.65	-	-
195	66773.54	122532.4	-	-
196	66774.1	122535.13	-	-
197	66774.82	122537.81	-	-
198	66775.69	122540.46	-	-
199	66776.24	122542.9	-	-
200	66776.64	122545.37	-	-
201	66776.88	122547.87	-	-
202	66776.96	122550.37	-	-
203	66776.88	122552.88	-	-
204	66776.65	122555.37	-	-
205	66776.26	122557.85	-	-
206	66775.71	122560.3	-	-
207	66775	122562.7	-	-
208	66774.15	122565.06	-	-
209	66773.15	122567.36	-	-
210	66772.01	122569.59	-	-
211	66770.72	122571.74	-	-
212	66769.31	122573.81	-	-
213	66767.76	122575.78	-	-
214	66766.1	122577.66	-	-
215	66764.32	122579.42	-	-



ДОКУМЕНТ ПОДПИСАН
ЭЛЕКТРОННОЙ ПОДПИСЬЮ

Сертификат: 00ВВ056В7401СВ38Д2В3576АСДС8425108

Владелец: ФЕДЕРАЛЬНАЯ СЛУЖБА ГОСУДАРСТВЕННОЙ

РЕГИСТРАЦИИ, КАДАСТРА И КАРТОГРАФИИ

Действителен: с 27.06.2023 по 19.09.2024

полное наименование должности

инициалы, фамилия

Земельный участок

вид объекта недвижимости

Лист № 390 раздела 4.2

Всего листов раздела 4.2: 408

Всего разделов: 8

Всего листов выписки: 586

22.01.2024г. № КУВИ-001/2024-17280814

Кадастровый номер:

78:42:0016201:2

1	2	3	4	5
216	66762.43	122581.07	-	-
217	66760.44	122582.59	-	-
218	66758.35	122583.98	-	-
219	66756.19	122585.24	-	-
220	66753.95	122586.37	-	-
221	66722	122604.42	-	-
222	66688.62	122617.92	-	-
223	66687.08	122619.1	-	-
224	66685.46	122620.15	-	-
225	66683.76	122621.07	-	-
226	66681.99	122621.86	-	-
227	66680.17	122622.5	-	-
228	66678.3	122622.99	-	-
229	66676.39	122623.33	-	-
230	66674.47	122623.51	-	-
231	66672.53	122623.54	-	-
232	66670.6	122623.42	-	-
233	66668.69	122623.14	-	-
234	66666.8	122622.71	-	-
235	66664.96	122622.13	-	-
236	66663.17	122621.4	-	-
237	66661.44	122620.54	-	-
238	66659.79	122619.53	-	-
239	66658.22	122618.4	-	-
240	66656.75	122617.15	-	-
241	66655.54	122616.55	-	-
242	66654.28	122616.08	-	-
243	66652.98	122615.75	-	-
244	66651.65	122615.54	-	-



ДОКУМЕНТ ПОДПИСАН
ЭЛЕКТРОННОЙ ПОДПИСЬЮ

Сертификат: 00ВВ056В7401СВ38D2В3576АСDC8425108

Владелец: ФЕДЕРАЛЬНАЯ СЛУЖБА ГОСУДАРСТВЕННОЙ

РЕГИСТРАЦИИ, КАДАСТРА И КАРТОГРАФИИ

Действителен: с 27.06.2023 по 19.09.2024

полное наименование должности

инициалы, фамилия

Земельный участок

вид объекта недвижимости

Лист № 391 раздела 4.2

Всего листов раздела 4.2: 408

Всего разделов: 8

Всего листов выписки: 586

22.01.2024г. № КУВИ-001/2024-17280814

Кадастровый номер:

78:42:0016201:2

1	2	3	4	5
245	66650.31	122615.48	-	-
246	66648.93	122616.53	-	-
247	66647.64	122617.69	-	-
248	66646.46	122618.96	-	-
249	66645.38	122620.32	-	-
250	66644.43	122621.76	-	-
251	66643.59	122623.28	-	-
252	66642.89	122624.87	-	-
253	66642.32	122626.51	-	-
254	66641.9	122628.19	-	-
255	66641.61	122629.9	-	-
256	66641.47	122631.63	-	-
257	66641.47	122633.36	-	-
258	66641.62	122635.09	-	-
259	66641.91	122636.8	-	-
260	66642.34	122638.48	-	-
261	66642.92	122640.11	-	-
262	66643.63	122641.7	-	-
263	66646.21	122643.56	-	-
264	66648.87	122645.3	-	-
265	66651.62	122646.92	-	-
266	66654.43	122648.4	-	-
267	66657.32	122649.76	-	-
268	66660.26	122650.97	-	-
269	66663.26	122652.05	-	-
270	66666.3	122652.99	-	-
271	66669.38	122653.78	-	-
272	66672.5	122654.43	-	-
273	66675.65	122654.93	-	-



ДОКУМЕНТ ПОДПИСАН
ЭЛЕКТРОННОЙ ПОДПИСЬЮ

Сертификат: 00ВВ056В7401СВ38D2В3576АСDC8425108

Владелец: ФЕДЕРАЛЬНАЯ СЛУЖБА ГОСУДАРСТВЕННОЙ

РЕГИСТРАЦИИ, КАДАСТРА И КАРТОГРАФИИ

Действителен: с 27.06.2023 по 19.09.2024

полное наименование должности

инициалы, фамилия

Земельный участок

вид объекта недвижимости

Лист № 392 раздела 4.2

Всего листов раздела 4.2: 408

Всего разделов: 8

Всего листов выписки: 586

22.01.2024г. № КУВИ-001/2024-17280814

Кадастровый номер:

78:42:0016201:2

1	2	3	4	5
274	66678.81	122655.29	-	-
275	66681.99	122655.49	-	-
276	66685.17	122655.55	-	-
277	66688.36	122655.46	-	-
278	66691.53	122655.22	-	-
279	66694.69	122654.83	-	-
280	66697.83	122654.3	-	-
281	66700.95	122653.62	-	-
282	66705.44	122652.67	-	-
283	66709.9	122651.56	-	-
284	66714.32	122650.31	-	-
285	66718.69	122648.9	-	-
286	66723.01	122647.35	-	-
287	66727.28	122645.64	-	-
288	66731.49	122643.8	-	-
289	66735.63	122641.8	-	-
290	66739.7	122639.67	-	-
291	66743.69	122637.4	-	-
292	66747.6	122635	-	-
293	66751.43	122632.46	-	-
294	66755.17	122629.79	-	-
295	66758.82	122626.99	-	-
296	66762.37	122624.08	-	-
297	66765.81	122621.04	-	-
298	66769.15	122617.88	-	-
299	66772.38	122614.62	-	-
300	66775.49	122611.24	-	-
301	66778.49	122607.76	-	-
302	66781.37	122604.18	-	-



ДОКУМЕНТ ПОДПИСАН
ЭЛЕКТРОННОЙ ПОДПИСЬЮ

Сертификат: 00ВВ056В7401СВ38D2В3576АСDC8425108

Владелец: ФЕДЕРАЛЬНАЯ СЛУЖБА ГОСУДАРСТВЕННОЙ

РЕГИСТРАЦИИ, КАДАСТРА И КАРТОГРАФИИ

Действителен: с 27.06.2023 по 19.09.2024

полное наименование должности

инициалы, фамилия

Земельный участок

вид объекта недвижимости

Лист № 393 раздела 4.2

Всего листов раздела 4.2: 408

Всего разделов: 8

Всего листов выписки: 586

22.01.2024г. № КУВИ-001/2024-17280814

Кадастровый номер:

78:42:0016201:2

1	2	3	4	5
303	66784.12	122600.5	-	-
304	66786.74	122596.73	-	-
305	66789.24	122592.87	-	-
306	66791.6	122588.93	-	-
307	66793.82	122584.91	-	-
308	66795.9	122580.81	-	-
309	66797.84	122576.65	-	-
310	66799.64	122572.42	-	-
311	66801.3	122568.14	-	-
312	66801.6	122499.38	-	-
313	66813.7	122458.28	-	-
314	66815.78	122455.39	-	-
315	66817.98	122452.59	-	-
316	66820.3	122449.89	-	-
317	66822.72	122447.28	-	-
318	66825.25	122444.77	-	-
319	66827.88	122442.37	-	-
320	66830.6	122440.07	-	-
321	66833.42	122437.89	-	-
322	66836.32	122435.83	-	-
323	66839.31	122433.89	-	-
324	66842.37	122432.07	-	-
325	66845.5	122430.37	-	-
326	66848.7	122428.81	-	-
327	66851.96	122427.38	-	-
328	66855.27	122426.08	-	-
329	66858.64	122424.92	-	-
330	66862.05	122423.9	-	-
331	66865.5	122423.01	-	-



ДОКУМЕНТ ПОДПИСАН
ЭЛЕКТРОННОЙ ПОДПИСЬЮ

Сертификат: 00ВВ056В7401СВ38D2В3576АСDС8425108

Владелец: ФЕДЕРАЛЬНАЯ СЛУЖБА ГОСУДАРСТВЕННОЙ

РЕГИСТРАЦИИ, КАДАСТРА И КАРТОГРАФИИ

Действителен: с 27.06.2023 по 19.09.2024

полное наименование должности

инициалы, фамилия

Земельный участок

вид объекта недвижимости

Лист № 394 раздела 4.2

Всего листов раздела 4.2: 408

Всего разделов: 8

Всего листов выписки: 586

22.01.2024г. № КУВИ-001/2024-17280814

Кадастровый номер:

78:42:0016201:2

1	2	3	4	5
332	66868.98	122422.27	-	-
333	66872.5	122421.68	-	-
334	66898.6	122385.59	-	-
335	66899.87	122384.23	-	-
336	66901.03	122382.78	-	-
337	66902.07	122381.24	-	-
338	66902.97	122379.61	-	-
339	66903.73	122377.92	-	-
340	66904.35	122376.17	-	-
341	66904.83	122374.37	-	-
342	66905.15	122372.54	-	-
343	66905.31	122370.69	-	-
344	66905.33	122368.83	-	-
345	66905.19	122366.98	-	-
346	66904.89	122365.15	-	-
347	66904.44	122363.34	-	-
348	66903.85	122361.58	-	-
349	66903.11	122359.88	-	-
350	66902.23	122358.24	-	-
351	66901.21	122356.68	-	-
352	66900.07	122355.22	-	-
353	66898.82	122353.85	-	-
354	66897.45	122352.59	-	-
355	66895.98	122351.45	-	-
356	66894.43	122350.44	-	-
357	66849.8	122321.12	-	-
358	66848.54	122321.42	-	-
359	66847.25	122321.58	-	-
360	66845.96	122321.58	-	-



ДОКУМЕНТ ПОДПИСАН
ЭЛЕКТРОННОЙ ПОДПИСЬЮ

Сертификат: 00ВВ056В7401СВ38D2В3576АСDС8425108

Владелец: ФЕДЕРАЛЬНАЯ СЛУЖБА ГОСУДАРСТВЕННОЙ

РЕГИСТРАЦИИ, КАДАСТРА И КАРТОГРАФИИ

Действителен: с 27.06.2023 по 19.09.2024

полное наименование должности

инициалы, фамилия

Земельный участок

вид объекта недвижимости

Лист № 395 раздела 4.2

Всего листов раздела 4.2: 408

Всего разделов: 8

Всего листов выписки: 586

22.01.2024г. № КУВИ-001/2024-17280814

Кадастровый номер:

78:42:0016201:2

1	2	3	4	5
361	66844.67	122321.43	-	-
362	66843.42	122321.13	-	-
363	66842.2	122320.69	-	-
364	66841.04	122320.11	-	-
365	66839.97	122319.39	-	-
366	66838.98	122318.56	-	-
367	66838.1	122317.61	-	-
368	66837.33	122316.57	-	-
369	66836.69	122315.44	-	-
370	66836.19	122314.25	-	-
371	66835.83	122313.01	-	-
372	66835.62	122311.73	-	-
373	66835.57	122310.44	-	-
374	66835.66	122309.15	-	-
375	66835.9	122307.88	-	-
376	66836.3	122306.65	-	-
377	66836.28	122304.71	-	-
378	66836.11	122302.78	-	-
379	66835.79	122300.87	-	-
380	66835.33	122298.99	-	-
381	66834.72	122297.15	-	-
382	66833.97	122295.36	-	-
383	66833.09	122293.64	-	-
384	66832.07	122291.99	-	-
385	66830.93	122290.43	-	-
386	66829.67	122288.96	-	-
387	66828.3	122287.59	-	-
388	66826.82	122286.33	-	-
389	66825.26	122285.19	-	-



ДОКУМЕНТ ПОДПИСАН
ЭЛЕКТРОННОЙ ПОДПИСЬЮ

Сертификат: 00ВВ056В7401СВ38D2В3576АСDC8425108

Владелец: ФЕДЕРАЛЬНАЯ СЛУЖБА ГОСУДАРСТВЕННОЙ

РЕГИСТРАЦИИ, КАДАСТРА И КАРТОГРАФИИ

Действителен: с 27.06.2023 по 19.09.2024

полное наименование должности

инициалы, фамилия

Земельный участок

вид объекта недвижимости

Лист № 396 раздела 4.2

Всего листов раздела 4.2: 408

Всего разделов: 8

Всего листов выписки: 586

22.01.2024г. № КУВИ-001/2024-17280814

Кадастровый номер:

78:42:0016201:2

1	2	3	4	5
390	66823.61	122284.18	-	-
391	66821.88	122283.3	-	-
392	66820.1	122282.55	-	-
393	66818.26	122281.94	-	-
394	66816.38	122281.48	-	-
395	66814.46	122281.17	-	-
396	66812.53	122281.01	-	-
397	66810.6	122280.99	-	-
398	66808.67	122281.13	-	-
399	66806.75	122281.42	-	-
400	66804.86	122281.85	-	-
401	66803.02	122282.44	-	-
402	66765.32	122286.45	-	-
403	66700.23	122275.53	-	-
404	66644.16	122231.4	-	-
405	66595.5	122205.6	-	-
406	66572.24	122181.88	-	-
407	66563.09	122171.81	-	-
408	66561.59	122170.76	-	-
409	66560.01	122169.84	-	-
410	66558.37	122169.05	-	-
411	66556.67	122168.39	-	-
412	66554.93	122167.86	-	-
413	66553.15	122167.48	-	-
414	66551.34	122167.23	-	-
415	66549.52	122167.13	-	-
416	66547.69	122167.17	-	-
417	66545.88	122167.36	-	-
418	66544.09	122167.68	-	-



ДОКУМЕНТ ПОДПИСАН
ЭЛЕКТРОННОЙ ПОДПИСЬЮ

Сертификат: 00ВВ056В7401СВ38Д2В3576АСДС8425108

Владелец: ФЕДЕРАЛЬНАЯ СЛУЖБА ГОСУДАРСТВЕННОЙ

РЕГИСТРАЦИИ, КАДАСТРА И КАРТОГРАФИИ

Действителен: с 27.06.2023 по 19.09.2024

полное наименование должности

инициалы, фамилия

Земельный участок

вид объекта недвижимости

Лист № 397 раздела 4.2

Всего листов раздела 4.2: 408

Всего разделов: 8

Всего листов выписки: 586

22.01.2024г. № КУВИ-001/2024-17280814

Кадастровый номер:

78:42:0016201:2

1	2	3	4	5
419	66542.33	122168.15	-	-
420	66540.61	122168.76	-	-
421	66538.94	122169.5	-	-
422	66537.33	122170.36	-	-
423	66535.8	122171.35	-	-
424	66534.36	122172.46	-	-
425	66533	122173.68	-	-
426	66531.75	122175.01	-	-
427	66528.9	122208.85	-	-
1	66528.81	122210.54	-	-
1	66942.41	122436.67	-	-
2	66938.98	122431.79	-	-
3	66933.36	122435.44	-	-
4	66936.62	122440.45	-	-
1	66942.41	122436.67	-	-
1	66509.26	122832.36	-	-
2	66507.99	122833.74	-	-
3	66506.83	122835.22	-	-
4	66505.8	122836.79	-	-
5	66504.91	122838.44	-	-
6	66504.15	122840.17	-	-
7	66503.55	122841.94	-	-
8	66503.09	122843.77	-	-
9	66502.78	122845.62	-	-
10	66502.63	122847.49	-	-
11	66502.64	122849.37	-	-
12	66502.8	122851.25	-	-
13	66503.11	122853.1	-	-
14	66503.58	122854.92	-	-



ДОКУМЕНТ ПОДПИСАН
ЭЛЕКТРОННОЙ ПОДПИСЬЮ

Сертификат: 00ВВ056В7401СВ38D2В3576АСDC8425108

Владелец: ФЕДЕРАЛЬНАЯ СЛУЖБА ГОСУДАРСТВЕННОЙ

РЕГИСТРАЦИИ, КАДАСТРА И КАРТОГРАФИИ

Действителен: с 27.06.2023 по 19.09.2024

полное наименование должности

инициалы, фамилия

Земельный участок

вид объекта недвижимости

Лист № 398 раздела 4.2

Всего листов раздела 4.2: 408

Всего разделов: 8

Всего листов выписки: 586

22.01.2024г. № КУВИ-001/2024-17280814

Кадастровый номер:

78:42:0016201:2

1	2	3	4	5
15	66504.2	122856.69	-	-
16	66504.96	122858.41	-	-
17	66505.87	122860.06	-	-
18	66506.91	122861.63	-	-
19	66508.29	122862.25	-	-
20	66509.72	122862.76	-	-
21	66511.19	122863.15	-	-
22	66512.69	122863.42	-	-
23	66514.2	122863.57	-	-
24	66515.73	122863.59	-	-
25	66517.18	122862.84	-	-
26	66518.7	122862.23	-	-
27	66520.28	122861.77	-	-
28	66521.89	122861.46	-	-
29	66523.52	122861.31	-	-
30	66525.16	122861.31	-	-
31	66526.79	122861.47	-	-
32	66528.39	122861.79	-	-
33	66529.97	122862.25	-	-
34	66531.49	122862.87	-	-
35	66532.18	122864.13	-	-
36	66533.01	122865.32	-	-
37	66533.95	122866.41	-	-
38	66535.01	122867.4	-	-
39	66536.16	122868.28	-	-
40	66537.4	122869.03	-	-
41	66538.7	122869.65	-	-
42	66540.07	122870.12	-	-
43	66541.47	122870.46	-	-



ДОКУМЕНТ ПОДПИСАН
ЭЛЕКТРОННОЙ ПОДПИСЬЮ

Сертификат: 00ВВ056В7401СВ38D2В3576АСDС8425108

Владелец: ФЕДЕРАЛЬНАЯ СЛУЖБА ГОСУДАРСТВЕННОЙ

РЕГИСТРАЦИИ, КАДАСТРА И КАРТОГРАФИИ

Действителен: с 27.06.2023 по 19.09.2024

полное наименование должности

инициалы, фамилия

Земельный участок

вид объекта недвижимости

Лист № 399 раздела 4.2

Всего листов раздела 4.2: 408

Всего разделов: 8

Всего листов выписки: 586

22.01.2024г. № КУВИ-001/2024-17280814

Кадастровый номер:

78:42:0016201:2

1	2	3	4	5
44	66542.91	122870.64	-	-
45	66544.35	122870.68	-	-
46	66545.8	122870.56	-	-
47	66547.22	122870.3	-	-
48	66548.6	122869.88	-	-
49	66549.94	122869.33	-	-
50	66551.21	122868.64	-	-
51	66552.4	122867.82	-	-
52	66553.5	122866.88	-	-
53	66554.5	122865.84	-	-
54	66555.38	122864.69	-	-
55	66556.14	122863.46	-	-
56	66556.77	122862.16	-	-
57	66568.46	122858.61	-	-
58	66569.19	122858.62	-	-
59	66569.91	122858.49	-	-
60	66570.59	122858.22	-	-
61	66571.2	122857.82	-	-
62	66571.72	122857.3	-	-
63	66572.13	122856.7	-	-
64	66572.42	122856.02	-	-
65	66572.56	122855.3	-	-
66	66572.56	122854.57	-	-
67	66572.41	122853.85	-	-
68	66572.13	122853.18	-	-
69	66571.72	122852.58	-	-
70	66570.94	122852.31	-	-
71	66570.24	122851.91	-	-
72	66569.61	122851.38	-	-



ДОКУМЕНТ ПОДПИСАН
ЭЛЕКТРОННОЙ ПОДПИСЬЮ

Сертификат: 00ВВ056В7401СВ38D2В3576АСDС8425108

Владелец: ФЕДЕРАЛЬНАЯ СЛУЖБА ГОСУДАРСТВЕННОЙ

РЕГИСТРАЦИИ, КАДАСТРА И КАРТОГРАФИИ

Действителен: с 27.06.2023 по 19.09.2024

полное наименование должности

инициалы, фамилия

Земельный участок

вид объекта недвижимости

Лист № 400 раздела 4.2

Всего листов раздела 4.2: 408

Всего разделов: 8

Всего листов выписки: 586

22.01.2024г. № КУВИ-001/2024-17280814

Кадастровый номер:

78:42:0016201:2

1	2	3	4	5
73	66569.1	122850.75	-	-
74	66568.71	122850.03	-	-
75	66568.46	122849.26	-	-
76	66568.35	122848.45	-	-
77	66568.4	122847.64	-	-
78	66568.6	122846.85	-	-
79	66568.94	122846.11	-	-
80	66570	122845.36	-	-
81	66570.97	122844.49	-	-
82	66571.84	122843.52	-	-
83	66572.58	122842.45	-	-
84	66573.19	122841.3	-	-
85	66573.66	122840.08	-	-
86	66573.99	122838.82	-	-
87	66574.16	122837.53	-	-
88	66574.19	122836.23	-	-
89	66574.05	122834.93	-	-
90	66573.77	122833.66	-	-
91	66573.34	122832.43	-	-
92	66572.77	122831.26	-	-
93	66572.06	122830.17	-	-
94	66571.23	122829.16	-	-
95	66570.28	122828.27	-	-
96	66569.24	122827.48	-	-
97	66568.11	122826.83	-	-
98	66566.92	122826.32	-	-
99	66565.67	122825.95	-	-
100	66564.39	122825.72	-	-
101	66563.09	122825.66	-	-



ДОКУМЕНТ ПОДПИСАН
ЭЛЕКТРОННОЙ ПОДПИСЬЮ

Сертификат: 00ВВ056В7401СВ38D2В3576АСDС8425108

Владелец: ФЕДЕРАЛЬНАЯ СЛУЖБА ГОСУДАРСТВЕННОЙ

РЕГИСТРАЦИИ, КАДАСТРА И КАРТОГРАФИИ

Действителен: с 27.06.2023 по 19.09.2024

полное наименование должности

инициалы, фамилия

Земельный участок

вид объекта недвижимости

Лист № 401 раздела 4.2

Всего листов раздела 4.2: 408

Всего разделов: 8

Всего листов выписки: 586

22.01.2024г. № КУВИ-001/2024-17280814

Кадастровый номер:

78:42:0016201:2

1	2	3	4	5
102	66559.63	122824.93	-	-
103	66556.16	122824.36	-	-
104	66552.66	122823.95	-	-
105	66549.14	122823.68	-	-
106	66545.62	122823.57	-	-
107	66542.09	122823.62	-	-
108	66538.57	122823.82	-	-
109	66535.07	122824.18	-	-
110	66531.58	122824.68	-	-
111	66528.12	122825.34	-	-
112	66524.69	122826.16	-	-
113	66521.29	122827.12	-	-
114	66517.95	122828.23	-	-
115	66514.66	122829.49	-	-
116	66510.65	122831.09	-	-
1	66509.26	122832.36	-	-
1	66648.58	123436.94	-	-
2	66649.82	123437.73	-	-
3	66651.14	123438.39	-	-
4	66652.51	123438.92	-	-
5	66653.92	123439.32	-	-
6	66655.37	123439.58	-	-
7	66656.83	123439.7	-	-
8	66658.31	123439.69	-	-
9	66660.86	123439.07	-	-
10	66663.38	123438.31	-	-
11	66665.84	123437.41	-	-
12	66668.25	123436.36	-	-
13	66670.59	123435.17	-	-



ДОКУМЕНТ ПОДПИСАН
ЭЛЕКТРОННОЙ ПОДПИСЬЮ

Сертификат: 00ВВ056В7401СВ38D2В3576АСDC8425108

Владелец: ФЕДЕРАЛЬНАЯ СЛУЖБА ГОСУДАРСТВЕННОЙ

РЕГИСТРАЦИИ, КАДАСТРА И КАРТОГРАФИИ

Действителен: с 27.06.2023 по 19.09.2024

полное наименование должности

инициалы, фамилия

Земельный участок

вид объекта недвижимости

Лист № 402 раздела 4.2

Всего листов раздела 4.2: 408

Всего разделов: 8

Всего листов выписки: 586

22.01.2024г. № КУВИ-001/2024-17280814

Кадастровый номер:

78:42:0016201:2

1	2	3	4	5
14	66672.86	123433.85	-	-
15	66675.05	123432.39	-	-
16	66677.15	123430.81	-	-
17	66679.16	123429.12	-	-
18	66680.51	123428.09	-	-
19	66681.77	123426.94	-	-
20	66682.93	123425.69	-	-
21	66683.97	123424.34	-	-
22	66684.89	123422.91	-	-
23	66685.68	123421.4	-	-
24	66686.33	123419.83	-	-
25	66686.84	123418.2	-	-
26	66687.21	123416.54	-	-
27	66687.43	123414.85	-	-
28	66687.51	123413.15	-	-
29	66687.43	123411.45	-	-
30	66687.2	123409.76	-	-
31	66686.83	123408.1	-	-
32	66686.31	123406.48	-	-
33	66685.65	123404.91	-	-
34	66684.85	123403.4	-	-
35	66683.93	123401.97	-	-
36	66682.88	123400.63	-	-
37	66681.72	123399.38	-	-
38	66680.46	123398.24	-	-
39	66679.1	123397.22	-	-
40	66677.66	123396.32	-	-
41	66676.03	123396.88	-	-
42	66674.36	123397.3	-	-



ДОКУМЕНТ ПОДПИСАН
ЭЛЕКТРОННОЙ ПОДПИСЬЮ

Сертификат: 00ВВ056В7401СВ38D2В3576АСDС8425108

Владелец: ФЕДЕРАЛЬНАЯ СЛУЖБА ГОСУДАРСТВЕННОЙ

РЕГИСТРАЦИИ, КАДАСТРА И КАРТОГРАФИИ

Действителен: с 27.06.2023 по 19.09.2024

полное наименование должности

инициалы, фамилия

Земельный участок

вид объекта недвижимости

Лист № 403 раздела 4.2

Всего листов раздела 4.2: 408

Всего разделов: 8

Всего листов выписки: 586

22.01.2024г. № КУВИ-001/2024-17280814

Кадастровый номер:

78:42:0016201:2

1	2	3	4	5
43	66672.67	123397.59	-	-
44	66670.96	123397.74	-	-
45	66669.24	123397.74	-	-
46	66667.52	123397.61	-	-
47	66665.82	123397.34	-	-
48	66664.15	123396.92	-	-
49	66662.52	123396.37	-	-
50	66660.95	123395.7	-	-
51	66659.81	123395.1	-	-
52	66658.62	123394.64	-	-
53	66657.38	123394.32	-	-
54	66656.11	123394.15	-	-
55	66654.83	123394.13	-	-
56	66653.55	123394.25	-	-
57	66652.3	123394.53	-	-
58	66651.09	123394.95	-	-
59	66649.94	123395.51	-	-
60	66648.86	123396.2	-	-
61	66647.86	123397.01	-	-
62	66646.97	123397.93	-	-
63	66646.2	123398.95	-	-
64	66645.54	123400.05	-	-
65	66645.02	123401.22	-	-
66	66644.64	123402.44	-	-
67	66644.41	123403.7	-	-
68	66644.32	123404.98	-	-
69	66644.39	123406.26	-	-
70	66644.6	123407.52	-	-
71	66644.96	123408.75	-	-



ДОКУМЕНТ ПОДПИСАН
ЭЛЕКТРОННОЙ ПОДПИСЬЮ

Сертификат: 00ВВ056В7401СВ38D2В3576АСDС8425108

Владелец: ФЕДЕРАЛЬНАЯ СЛУЖБА ГОСУДАРСТВЕННОЙ

РЕГИСТРАЦИИ, КАДАСТРА И КАРТОГРАФИИ

Действителен: с 27.06.2023 по 19.09.2024

полное наименование должности

инициалы, фамилия

Земельный участок

вид объекта недвижимости

Лист № 404 раздела 4.2

Всего листов раздела 4.2: 408

Всего разделов: 8

Всего листов выписки: 586

22.01.2024г. № КУВИ-001/2024-17280814

Кадастровый номер:

78:42:0016201:2

1	2	3	4	5
72	66645.46	123409.93	-	-
73	66646.1	123411.04	-	-
74	66646.86	123412.08	-	-
75	66656.53	123414.79	-	-
76	66657.09	123415.71	-	-
77	66657.51	123416.7	-	-
78	66657.79	123417.75	-	-
79	66657.91	123418.82	-	-
80	66657.87	123419.9	-	-
81	66657.68	123420.97	-	-
82	66657.33	123421.99	-	-
83	66656.84	123422.96	-	-
84	66656.21	123423.84	-	-
85	66655.47	123424.62	-	-
86	66654.61	123425.29	-	-
87	66653.67	123425.82	-	-
88	66652.66	123426.21	-	-
89	66651.61	123426.45	-	-
90	66650.53	123426.54	-	-
91	66649.45	123426.47	-	-
92	66648.4	123426.24	-	-
93	66647.38	123425.87	-	-
94	66646.44	123425.35	-	-
95	66645.77	123425.25	-	-
96	66645.1	123425.29	-	-
97	66644.45	123425.46	-	-
98	66643.85	123425.76	-	-
99	66643.33	123426.18	-	-
100	66642.89	123426.68	-	-



ДОКУМЕНТ ПОДПИСАН
ЭЛЕКТРОННОЙ ПОДПИСЬЮ

Сертификат: 00ВВ056В7401СВ38D2В3576АСDС8425108

Владелец: ФЕДЕРАЛЬНАЯ СЛУЖБА ГОСУДАРСТВЕННОЙ

РЕГИСТРАЦИИ, КАДАСТРА И КАРТОГРАФИИ

Действителен: с 27.06.2023 по 19.09.2024

полное наименование должности

инициалы, фамилия

Земельный участок

вид объекта недвижимости

Лист № 405 раздела 4.2

Всего листов раздела 4.2: 408

Всего разделов: 8

Всего листов выписки: 586

22.01.2024г. № КУВИ-001/2024-17280814

Кадастровый номер:

78:42:0016201:2

1	2	3	4	5
101	66642.56	123427.27	-	-
102	66642.36	123427.91	-	-
103	66642.29	123428.58	-	-
104	66642.35	123429.24	-	-
105	66642.55	123429.89	-	-
106	66647.42	123436.05	-	-
1	66648.58	123436.94	-	-



ДОКУМЕНТ ПОДПИСАН
ЭЛЕКТРОННОЙ ПОДПИСЬЮ

Сертификат: 00ВВ056В7401СВ38D2В3576АСDС8425108

Владелец: ФЕДЕРАЛЬНАЯ СЛУЖБА ГОСУДАРСТВЕННОЙ

РЕГИСТРАЦИИ, КАДАСТРА И КАРТОГРАФИИ

Действителен: с 27.06.2023 по 19.09.2024

полное наименование должности

инициалы, фамилия

Земельный участок

вид объекта недвижимости

Лист № 406 раздела 4.2

Всего листов раздела 4.2: 408

Всего разделов: 8

Всего листов выписки: 586

22.01.2024г. № КУВИ-001/2024-17280814

Кадастровый номер:

78:42:0016201:2

Сведения о характерных точках границы части (частей) земельного участка

Учетный номер части: 78:42:0016201:2/74

Система координат

Номер точки	Координаты, м		Описание закрепления на местности	Средняя квадратичная погрешность определения координат характерных точек границ земельного участка, м
	X	Y		
1	2	3	4	5
1	68823.52	123015.33	-	-
2	68823.22	123016.45	-	-
3	68819.85	123020.25	-	-
4	68815.42	123023.44	-	-
5	68822.25	123017.43	-	-
1	68823.52	123015.33	-	-



ДОКУМЕНТ ПОДПИСАН
ЭЛЕКТРОННОЙ ПОДПИСЬЮ

Сертификат: 00ВВ056В7401СВ38D2В3576АСDС8425108

Владелец: ФЕДЕРАЛЬНАЯ СЛУЖБА ГОСУДАРСТВЕННОЙ
РЕГИСТРАЦИИ, КАДАСТРА И КАРТОГРАФИИ
Действителен: с 27.06.2023 по 19.09.2024

полное наименование должности

инициалы, фамилия

Земельный участок

вид объекта недвижимости

Лист № 407 раздела 4.2

Всего листов раздела 4.2: 408

Всего разделов: 8

Всего листов выписки: 586

22.01.2024г. № КУВИ-001/2024-17280814

Кадастровый номер:

78:42:0016201:2

Сведения о характерных точках границы части (частей) земельного участка

Учетный номер части: 78:42:0016201:2/75

Система координат

Номер точки	Координаты, м		Описание закрепления на местности	Средняя квадратичная погрешность определения координат характерных точек границ земельного участка, м
	X	Y		
1	2	3	4	5
1	66767.49	123456.93	-	-
2	66767.49	123460.93	-	-
3	66763.49	123460.93	-	-
4	66763.49	123456.93	-	-
1	66767.49	123456.93	-	-



ДОКУМЕНТ ПОДПИСАН
ЭЛЕКТРОННОЙ ПОДПИСЬЮ

Сертификат: 00ВВ056В7401СВ38D2В3576АСDС8425108

Владелец: ФЕДЕРАЛЬНАЯ СЛУЖБА ГОСУДАРСТВЕННОЙ
РЕГИСТРАЦИИ, КАДАСТРА И КАРТОГРАФИИ
Действителен: с 27.06.2023 по 19.09.2024

полное наименование должности

инициалы, фамилия

Земельный участок

вид объекта недвижимости

Лист № 408 раздела 4.2

Всего листов раздела 4.2: 408

Всего разделов: 8

Всего листов выписки: 586

22.01.2024г. № КУВИ-001/2024-17280814

Кадастровый номер:

78:42:0016201:2

Сведения о характерных точках границы части (частей) земельного участка

Учетный номер части: 78:42:0016201:2/76

Система координат

Номер точки	Координаты, м		Описание закрепления на местности	Средняя квадратичная погрешность определения координат характерных точек границ земельного участка, м
	X	Y		
1	2	3	4	5
1	67529.81	123015.63	-	-
2	67525.81	123015.63	-	-
3	67525.81	123011.63	-	-
4	67529.81	123011.63	-	-
1	67529.81	123015.63	-	-



ДОКУМЕНТ ПОДПИСАН
ЭЛЕКТРОННОЙ ПОДПИСЬЮ

Сертификат: 00ВВ056В7401СВ38D2В3576АСDC8425108

Владелец: ФЕДЕРАЛЬНАЯ СЛУЖБА ГОСУДАРСТВЕННОЙ
РЕГИСТРАЦИИ, КАДАСТРА И КАРТОГРАФИИ
Действителен: с 27.06.2023 по 19.09.2024

полное наименование должности

инициалы, фамилия

Филиал публично-правовой компании "Роскадастр" по Санкт-Петербургу
полное наименование органа регистрации прав

Выписка из Единого государственного реестра недвижимости об объекте недвижимости

Сведения о характеристиках объекта недвижимости

На основании запроса от 30.01.2024, поступившего на рассмотрение 30.01.2024, сообщаем, что согласно записям Единого государственного реестра недвижимости:

Раздел 1 Лист 1

Сооружение			
вид объекта недвижимости			
Лист № 1 раздела 1	Всего листов раздела 1: 2	Всего разделов: 4	Всего листов выписки: 7
01.02.2024г. № КУВИ-001/2024-29788627			
Кадастровый номер:	78:42:0016201:1311		
Номер кадастрового квартала:	78:42:0016201		
Дата присвоения кадастрового номера:	20.03.2023		
Ранее присвоенный государственный учетный номер:	данные отсутствуют		
Местоположение:	Санкт-Петербург, город Павловск, Павловский парк, пруд Центральный (Константиновский) Розовопавильонный, остров Кн. Ливен, "Пристань на Центральном (Константиновском) Розовопавильонном пруду"		
Площадь:	данные отсутствуют		
Основная характеристика (для сооружения):	тип	значение	единица измерения
	площадь застройки	20	в квадратных метрах
Назначение:	3. Сооружения гидротехнические		
Наименование:	Пристань на Центральном (Константиновском) Розовопавильонном пруду		
Количество этажей, в том числе подземных этажей:	данные отсутствуют		
Год ввода в эксплуатацию по завершении строительства:	данные отсутствуют		
Год завершения строительства:	данные отсутствуют		
Кадастровая стоимость, руб.:	1339127.34		
Кадастровые номера иных объектов недвижимости, в пределах которых расположен объект недвижимости:	78:42:0016201:1		
Кадастровые номера помещений, машино-мест, расположенных в здании или сооружении:	данные отсутствуют		
Кадастровые номера объектов недвижимости, из которых образован объект недвижимости:	данные отсутствуют		
Кадастровые номера образованных объектов недвижимости:	данные отсутствуют		
Сведения о включении объекта недвижимости в состав предприятия как имущественного комплекса:	данные отсутствуют		



ДОКУМЕНТ ПОДПИСАН
ЭЛЕКТРОННОЙ ПОДПИСЬЮ

Сертификат: 00ВВ056В7401СВ38D2В3576АСDС8425108

Владелец: ФЕДЕРАЛЬНАЯ СЛУЖБА ГОСУДАРСТВЕННОЙ

РЕГИСТРАЦИИ, КАДАСТРА И КАРТОГРАФИИ

Действителен: с 27.06.2023 по 19.09.2024

полное наименование должности

инициалы, фамилия

Сооружение			
вид объекта недвижимости			
Лист № 2 раздела 1	Всего листов раздела 1: 2	Всего разделов: 4	Всего листов выписки: 7
01.02.2024г. № КУВИ-001/2024-29788627			
Кадастровый номер:		78:42:0016201:1311	
Сведения о включении объекта недвижимости в состав единого недвижимого комплекса:	данные отсутствуют		
Виды разрешенного использования:	данные отсутствуют		
Сведения о включении объекта недвижимости в реестр объектов культурного наследия:	данные отсутствуют		
Сведения о кадастровом инженере:	Морозова Дарья Ивановна, СНИЛС 19531209468, договор на выполнение кадастровых работ от 18.08.2022 № 18-08/22, дата завершения кадастровых работ: 14.02.2023		
Статус записи об объекте недвижимости:	Сведения об объекте недвижимости имеют статус "актуальные"		
Особые отметки:	Сведения, необходимые для заполнения разделов: 6 - Сведения о частях объекта недвижимости; 7 - Перечень помещений, машино-мест, расположенных в здании, сооружении; 8 - План расположения помещения, машино-места на этаже (плане этажа), отсутствуют.		
Получатель выписки:	Николаева Анастасия Владиславовна, действующий(ая) на основании документа "" от имени заявителя ФЕДЕРАЛЬНОЕ ГОСУДАРСТВЕННОЕ БЮДЖЕТНОЕ УЧРЕЖДЕНИЕ КУЛЬТУРЫ "ГОСУДАРСТВЕННЫЙ МУЗЕЙ-ЗАПОВЕДНИК "ПАВЛОВСК", 7822002853		

полное наименование должности	 ДОКУМЕНТ ПОДПИСАН ЭЛЕКТРОННОЙ ПОДПИСЬЮ	инициалы, фамилия
	Сертификат: 00ВВ056В7401СВ38D2В3576АСDС8425108 Владелец: ФЕДЕРАЛЬНАЯ СЛУЖБА ГОСУДАРСТВЕННОЙ РЕГИСТРАЦИИ, КАДАСТРА И КАРТОГРАФИИ Действителен: с 27.06.2023 по 19.09.2024	

Выписка из Единого государственного реестра недвижимости об объекте недвижимости
Сведения о зарегистрированных правах

Сооружение			
вид объекта недвижимости			
Лист № 1 раздела 2		Всего листов раздела 2: 2	
Всего разделов: 4		Всего листов выписки: 7	
01.02.2024г. № КУВИ-001/2024-29788627			
Кадастровый номер:		78:42:0016201:1311	
1	Правообладатель (правообладатели):	1.1	Российская Федерация
	Сведения о возможности предоставления третьим лицам персональных данных физического лица:	1.1.1	данные отсутствуют
2	Вид, номер, дата и время государственной регистрации права:	2.1	Собственность 78:42:0016201:1311-78/011/2023-1 20.03.2023 10:53:18
3	Сведения об осуществлении государственной регистрации сделки, права без необходимого в силу закона согласия третьего лица, органа:	3.1	данные отсутствуют
4	Ограничение прав и обременение объекта недвижимости:		
4.1	вид:	Объект культурного наследия	
	дата государственной регистрации:	20.03.2023 10:53:18	
	номер государственной регистрации:	78:42:0016201:1311-78/011/2023-2	
	срок, на который установлены ограничение прав и обременение объекта недвижимости:	бессрочно	
	лицо, в пользу которого установлены ограничение прав и обременение объекта недвижимости:	Публичный	
	сведения о возможности предоставления третьим лицам персональных данных физического лица	данные отсутствуют	
	основание государственной регистрации:	Постановление Правительства РФ, № 527, выдан 10.07.2001	
	сведения об осуществлении государственной регистрации сделки, права, ограничения права без необходимого в силу закона согласия третьего лица, органа:	данные отсутствуют	
	сведения об управляющем залогом и о договоре управления залогом, если такой договор заключен для управления ипотекой:	данные отсутствуют	
	сведения о депозитарии, который осуществляет хранение обездвиженной документарной закладной или электронной закладной:		



ДОКУМЕНТ ПОДПИСАН
ЭЛЕКТРОННОЙ ПОДПИСЬЮ

Сертификат: 00BV056B7401CB38D2B3576ACDC8425108

Владелец: ФЕДЕРАЛЬНАЯ СЛУЖБА ГОСУДАРСТВЕННОЙ

РЕГИСТРАЦИИ, КАДАСТРА И КАРТОГРАФИИ

Действителен: с 27.06.2023 по 19.09.2024

полное наименование должности

инициалы, фамилия

Сооружение		
вид объекта недвижимости		
Лист № 2 раздела 2	Всего листов раздела 2: 2	Всего разделов: 4
Всего листов выписки: 7		
01.02.2024г. № КУВИ-001/2024-29788627		
Кадастровый номер:	78:42:0016201:1311	
	ведения о внесении изменений или дополнений в регистрационную запись об ипотеке:	
5	Договоры участия в долевом строительстве:	не зарегистрировано
6	Заявленные в судебном порядке права требования:	данные отсутствуют
7	Сведения о возможности предоставления третьим лицам персональных данных физического лица	данные отсутствуют
8	Сведения о возражении в отношении зарегистрированного права:	данные отсутствуют
9	Сведения о наличии решения об изъятии объекта недвижимости для государственных и муниципальных нужд:	данные отсутствуют
10	Сведения о невозможности государственной регистрации без личного участия правообладателя или его законного представителя:	данные отсутствуют
11	Правопритязания и сведения о наличии поступивших, но не рассмотренных заявлений о проведении государственной регистрации права (перехода, прекращения права), ограничения права или обременения объекта недвижимости, сделки в отношении объекта недвижимости:	отсутствуют



ДОКУМЕНТ ПОДПИСАН
ЭЛЕКТРОННОЙ ПОДПИСЬЮ

Сертификат: 00ВВ056В7401СВ38D2В3576АСDС8425108

Владелец: ФЕДЕРАЛЬНАЯ СЛУЖБА ГОСУДАРСТВЕННОЙ

РЕГИСТРАЦИИ, КАДАСТРА И КАРТОГРАФИИ

Действителен: с 27.06.2023 по 19.09.2024

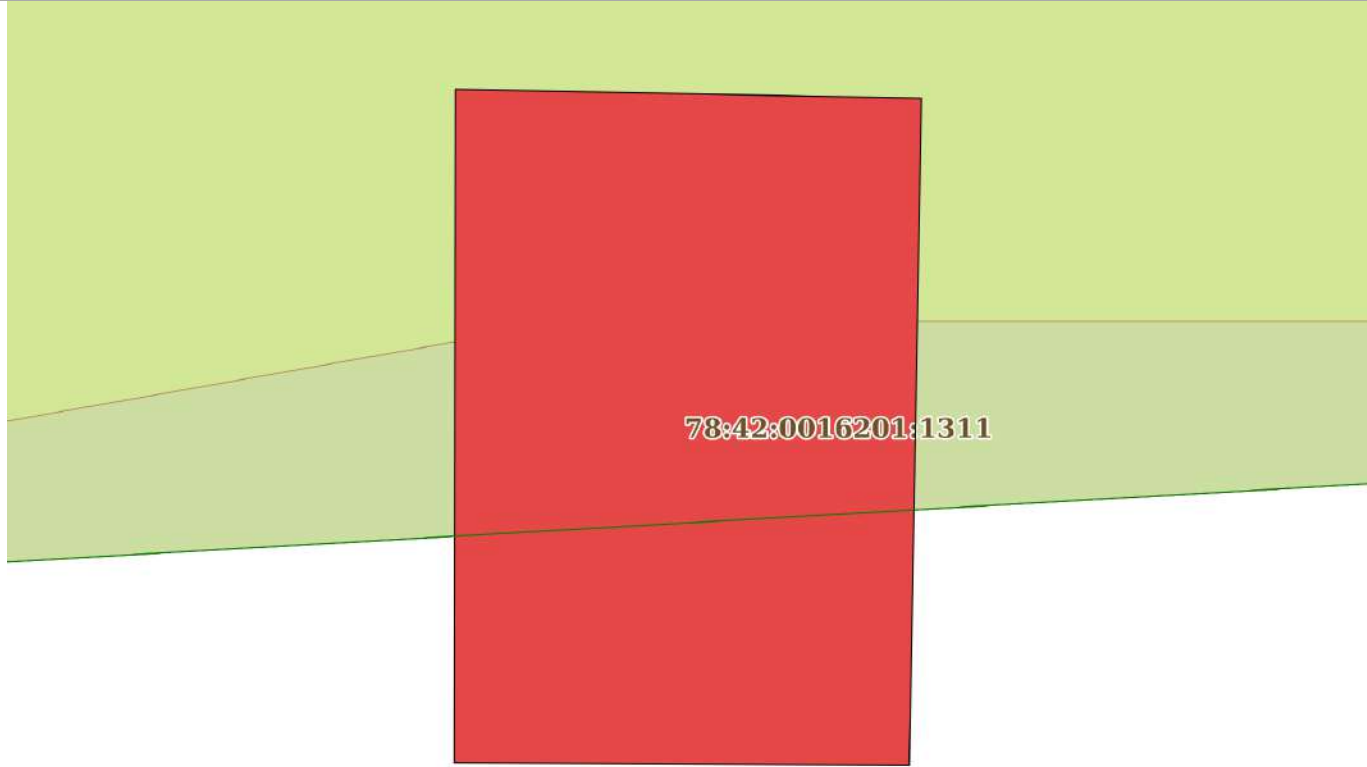
полное наименование должности

инициалы, фамилия

Выписка из Единого государственного реестра недвижимости об объекте недвижимости
Описание местоположения объекта недвижимости

Сооружение			
вид объекта недвижимости			
Лист № 1 раздела 5	Всего листов раздела 5: 1	Всего разделов: 4	Всего листов выписки: 7
01.02.2024г. № КУВИ-001/2024-29788627			
Кадастровый номер:	78:42:0016201:1311		

Схема расположения объекта недвижимости (части объекта недвижимости) на земельном участке(ах)



Масштаб 1:60	Условные обозначения:		
--------------	-----------------------	--	--

полное наименование должности	 ДОКУМЕНТ ПОДПИСАН ЭЛЕКТРОННОЙ ПОДПИСЬЮ	инициалы, фамилия
	Сертификат: 00ВВ056В7401СВ38D2В3576АСDС8425108 Владелец: ФЕДЕРАЛЬНАЯ СЛУЖБА ГОСУДАРСТВЕННОЙ РЕГИСТРАЦИИ, КАДАСТРА И КАРТОГРАФИИ Действителен: с 27.06.2023 по 19.09.2024	

Выписка из Единого государственного реестра недвижимости об объекте недвижимости

Описание местоположения объекта недвижимости

Сооружение			
вид объекта недвижимости			
Лист № 1 раздела 5.1	Всего листов раздела 5.1: 2	Всего разделов: 4	Всего листов выписки: 7
01.02.2024г. № КУВИ-001/2024-29788627			
Кадастровый номер:		78:42:0016201:1311	

1. Сведения о координатах характерных точек контура объекта недвижимости

Система координат СК-1964

Номер точки	Координаты, м		Радиус, м	Средняя квадратическая погрешность определения координат характерных точек контура, м	Глубина, высота, м	
	X	Y			H1	H2
1	2	3	4	5	6	7
1	66622.67	122339.19	-	0.1	данные отсутствуют	данные отсутствуют
2	66617.31	122339.09	-	0.1	данные отсутствуют	данные отсутствуют
3	66617.33	122335.43	-	0.1	данные отсутствуют	данные отсутствуют
4	66622.74	122335.44	-	0.1	данные отсутствуют	данные отсутствуют
1	66622.67	122339.19	-	0.1	данные отсутствуют	данные отсутствуют

2. Сведения о предельных высоте и глубине конструктивных элементов объекта недвижимости

Предельная глубина конструктивных элементов объекта недвижимости, м	данные отсутствуют
Предельная высота конструктивных элементов объекта недвижимости, м	данные отсутствуют



ДОКУМЕНТ ПОДПИСАН
ЭЛЕКТРОННОЙ ПОДПИСЬЮ

Сертификат: 00ВВ056В7401СВ38D2В3576АСDС8425108

Владелец: ФЕДЕРАЛЬНАЯ СЛУЖБА ГОСУДАРСТВЕННОЙ
РЕГИСТРАЦИИ, КАДАСТРА И КАРТОГРАФИИ
Действителен: с 27.06.2023 по 19.09.2024

полное наименование должности

инициалы, фамилия

Сооружение			
вид объекта недвижимости			
Лист № 2 раздела 5.1	Всего листов раздела 5.1: 2	Всего разделов: 4	Всего листов выписки: 7

01.02.2024г. № КУВИ-001/2024-29788627

Кадастровый номер: 78:42:0016201:1311

3. Сведения о характерных точках пересечения контура объекта недвижимости с контуром (контурами) иных зданий, сооружений, объектов незавершенного строительства

Система координат 78.1

Номера характерных точек контура	Координаты, м		Средняя квадратическая погрешность определения координат характерных точек контура, м	Глубина, высота, м		Кадастровые номера иных объектов недвижимости, с контурами которых пересекается контур данного объекта недвижимости
	X	Y		H1	H2	
1	2	3	4	5	6	7
данные отсутствуют	данные отсутствуют	данные отсутствуют	данные отсутствуют	данные отсутствуют	данные отсутствуют	данные отсутствуют



ДОКУМЕНТ ПОДПИСАН
ЭЛЕКТРОННОЙ ПОДПИСЬЮ

Сертификат: 00ВВ056В7401СВ38D2В3576АСDС8425108

Владелец: ФЕДЕРАЛЬНАЯ СЛУЖБА ГОСУДАРСТВЕННОЙ

РЕГИСТРАЦИИ, КАДАСТРА И КАРТОГРАФИИ

Действителен: с 27.06.2023 по 19.09.2024

полное наименование должности

инициалы, фамилия

Филиал публично-правовой компании "Роскадастр" по Санкт-Петербургу
полное наименование органа регистрации прав

Выписка из Единого государственного реестра недвижимости об объекте недвижимости

Сведения о характеристиках объекта недвижимости

На основании запроса от 30.01.2024, поступившего на рассмотрение 30.01.2024, сообщаем, что согласно записям Единого государственного реестра недвижимости:

Раздел 1 Лист 1

Сооружение			
вид объекта недвижимости			
Лист № 1 раздела 1	Всего листов раздела 1: 2	Всего разделов: 4	Всего листов выписки: 7
01.02.2024г. № КУВИ-001/2024-29788737			
Кадастровый номер:	78:42:0016201:1312		
Номер кадастрового квартала:	78:42:0016201		
Дата присвоения кадастрового номера:	20.03.2023		
Ранее присвоенный государственный учетный номер:	данные отсутствуют		
Местоположение:	Санкт-Петербург, город Павловск, Садовая улица, дом 20, литера А, (правый берег реки Славянки), "Пристань на Центральном (Константиновском) Розовопавилонном пруду", расположенного по адресу (местоположению):		
Площадь:	данные отсутствуют		
Основная характеристика (для сооружения):	тип	значение	единица измерения
	площадь застройки	26.8	в квадратных метрах
Назначение:	3) Сооружения гидротехнические		
Наименование:	Пристань на Центральном (Константиновском) Розовопавилонном пруду		
Количество этажей, в том числе подземных этажей:	данные отсутствуют		
Год ввода в эксплуатацию по завершении строительства:	данные отсутствуют		
Год завершения строительства:	данные отсутствуют		
Кадастровая стоимость, руб.:	1794430.64		
Кадастровые номера иных объектов недвижимости, в пределах которых расположен объект недвижимости:	78:42:0016201:2		
Кадастровые номера помещений, машино-мест, расположенных в здании или сооружении:	данные отсутствуют		
Кадастровые номера объектов недвижимости, из которых образован объект недвижимости:	данные отсутствуют		
Кадастровые номера образованных объектов недвижимости:	данные отсутствуют		
Сведения о включении объекта недвижимости в состав предприятия как имущественного комплекса:	данные отсутствуют		



ДОКУМЕНТ ПОДПИСАН
ЭЛЕКТРОННОЙ ПОДПИСЬЮ

Сертификат: 00ВВ056В7401СВ38Д2В3576АСДС8425108

Владелец: ФЕДЕРАЛЬНАЯ СЛУЖБА ГОСУДАРСТВЕННОЙ

РЕГИСТРАЦИИ, КАДАСТРА И КАРТОГРАФИИ

Действителен: с 27.06.2023 по 19.09.2024

полное наименование должности

инициалы, фамилия

Сооружение			
вид объекта недвижимости			
Лист № 2 раздела 1	Всего листов раздела 1: 2	Всего разделов: 4	Всего листов выписки: 7
01.02.2024г. № КУВИ-001/2024-29788737			
Кадастровый номер:		78:42:0016201:1312	
Сведения о включении объекта недвижимости в состав единого недвижимого комплекса:		данные отсутствуют	
Виды разрешенного использования:		данные отсутствуют	
Сведения о включении объекта недвижимости в реестр объектов культурного наследия:		данные отсутствуют	
Сведения о кадастровом инженере:		Морозова Дарья Ивановна, СНИЛС 19531209468, договор на выполнение кадастровых работ от 18.08.2022 № 18-08/22, дата завершения кадастровых работ: 14.02.2023	
Статус записи об объекте недвижимости:		Сведения об объекте недвижимости имеют статус "актуальные"	
Особые отметки:		Сведения, необходимые для заполнения разделов: 6 - Сведения о частях объекта недвижимости; 7 - Перечень помещений, машино-мест, расположенных в здании, сооружении; 8 - План расположения помещения, машино-места на этаже (плане этажа), отсутствуют.	
Получатель выписки:		Николаева Анастасия Владиславовна, действующий(ая) на основании документа "" от имени заявителя ФЕДЕРАЛЬНОЕ ГОСУДАРСТВЕННОЕ БЮДЖЕТНОЕ УЧРЕЖДЕНИЕ КУЛЬТУРЫ "ГОСУДАРСТВЕННЫЙ МУЗЕЙ-ЗАПОВЕДНИК "ПАВЛОВСК", 7822002853	

полное наименование должности	 ДОКУМЕНТ ПОДПИСАН ЭЛЕКТРОННОЙ ПОДПИСЬЮ	инициалы, фамилия
	Сертификат: 00ВВ056В7401СВ38D2В3576АСDC8425108 Владелец: ФЕДЕРАЛЬНАЯ СЛУЖБА ГОСУДАРСТВЕННОЙ РЕГИСТРАЦИИ, КАДАСТРА И КАРТОГРАФИИ Действителен: с 27.06.2023 по 19.09.2024	

Выписка из Единого государственного реестра недвижимости об объекте недвижимости
Сведения о зарегистрированных правах

Сооружение			
вид объекта недвижимости			
Лист № 1 раздела 2	Всего листов раздела 2: 2	Всего разделов: 4	Всего листов выписки: 7
01.02.2024г. № КУВИ-001/2024-29788737			
Кадастровый номер:		78:42:0016201:1312	
1	Правообладатель (правообладатели):	1.1	Российская Федерация
	Сведения о возможности предоставления третьим лицам персональных данных физического лица:	1.1.1	данные отсутствуют
2	Вид, номер, дата и время государственной регистрации права:	2.1	Собственность 78:42:0016201:1312-78/011/2023-1 20.03.2023 10:54:01
3	Сведения об осуществлении государственной регистрации сделки, права без необходимого в силу закона согласия третьего лица, органа:	3.1	данные отсутствуют
4	Ограничение прав и обременение объекта недвижимости:		
	4.1 вид:	Объект культурного наследия	
	дата государственной регистрации:	20.03.2023 10:54:01	
	номер государственной регистрации:	78:42:0016201:1312-78/011/2023-2	
	срок, на который установлены ограничение прав и обременение объекта недвижимости:	бессрочно	
	лицо, в пользу которого установлены ограничение прав и обременение объекта недвижимости:	Публичный	
	сведения о возможности предоставления третьим лицам персональных данных физического лица	данные отсутствуют	
	основание государственной регистрации:	Постановление Правительства РФ, № 527, выдан 10.07.2001	
	сведения об осуществлении государственной регистрации сделки, права, ограничения права без необходимого в силу закона согласия третьего лица, органа:	данные отсутствуют	
	сведения об управляющем залогом и о договоре управления залогом, если такой договор заключен для управления ипотекой:	данные отсутствуют	
	сведения о депозитарии, который осуществляет хранение обездвиженной документарной закладной или электронной закладной:		



ДОКУМЕНТ ПОДПИСАН
ЭЛЕКТРОННОЙ ПОДПИСЬЮ

Сертификат: 00ВВ056В7401СВ38Д2В3576АСДС8425108

Владелец: ФЕДЕРАЛЬНАЯ СЛУЖБА ГОСУДАРСТВЕННОЙ
РЕГИСТРАЦИИ, КАДАСТРА И КАРТОГРАФИИ
Действителен: с 27.06.2023 по 19.09.2024

полное наименование должности

инициалы, фамилия

Сооружение		
вид объекта недвижимости		
Лист № 2 раздела 2	Всего листов раздела 2: 2	Всего разделов: 4
Всего листов выписки: 7		
01.02.2024г. № КУВИ-001/2024-29788737		
Кадастровый номер:	78:42:0016201:1312	
	ведения о внесении изменений или дополнений в регистрационную запись об ипотеке:	
5	Договоры участия в долевом строительстве:	не зарегистрировано
6	Заявленные в судебном порядке права требования:	данные отсутствуют
7	Сведения о возможности предоставления третьим лицам персональных данных физического лица	данные отсутствуют
8	Сведения о возражении в отношении зарегистрированного права:	данные отсутствуют
9	Сведения о наличии решения об изъятии объекта недвижимости для государственных и муниципальных нужд:	данные отсутствуют
10	Сведения о невозможности государственной регистрации без личного участия правообладателя или его законного представителя:	данные отсутствуют
11	Правопритязания и сведения о наличии поступивших, но не рассмотренных заявлений о проведении государственной регистрации права (перехода, прекращения права), ограничения права или обременения объекта недвижимости, сделки в отношении объекта недвижимости:	отсутствуют



ДОКУМЕНТ ПОДПИСАН
ЭЛЕКТРОННОЙ ПОДПИСЬЮ

Сертификат: 00ВВ056В7401СВ38D2В3576АСDС8425108

Владелец: ФЕДЕРАЛЬНАЯ СЛУЖБА ГОСУДАРСТВЕННОЙ

РЕГИСТРАЦИИ, КАДАСТРА И КАРТОГРАФИИ

Действителен: с 27.06.2023 по 19.09.2024

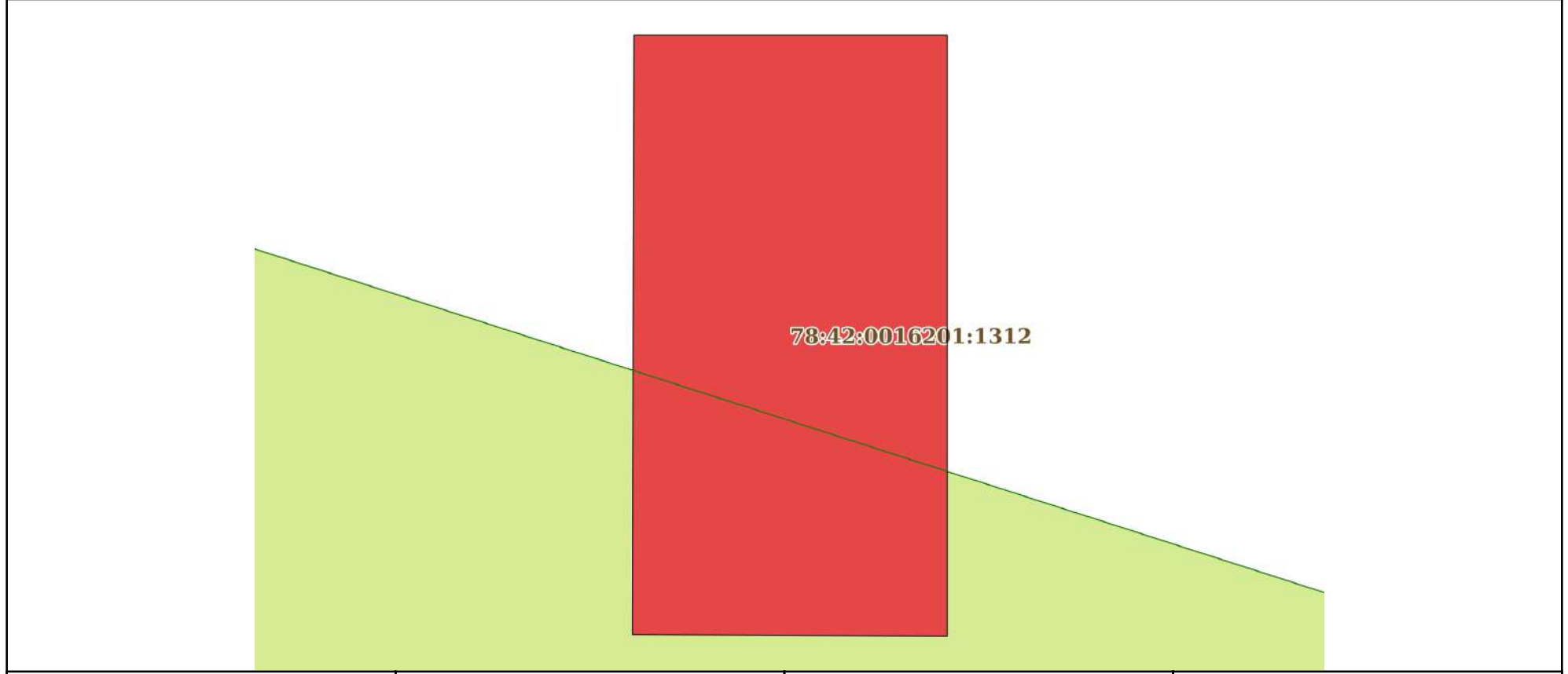
полное наименование должности

инициалы, фамилия

Выписка из Единого государственного реестра недвижимости об объекте недвижимости
 Описание местоположения объекта недвижимости

Сооружение			
вид объекта недвижимости			
Лист № 1 раздела 5	Всего листов раздела 5: 1	Всего разделов: 4	Всего листов выписки: 7
01.02.2024г. № КУВИ-001/2024-29788737			
Кадастровый номер:		78:42:0016201:1312	

Схема расположения объекта недвижимости (части объекта недвижимости) на земельном участке(ах)




Масштаб 1:70 Условные обозначения:

полное наименование должности	 ДОКУМЕНТ ПОДПИСАН ЭЛЕКТРОННОЙ ПОДПИСЬЮ	инициалы, фамилия
	Сертификат: 00ВВ056В7401СВ38D2В3576АСDС8425108 Владелец: ФЕДЕРАЛЬНАЯ СЛУЖБА ГОСУДАРСТВЕННОЙ РЕГИСТРАЦИИ, КАДАСТРА И КАРТОГРАФИИ Действителен: с 27.06.2023 по 19.09.2024	

Выписка из Единого государственного реестра недвижимости об объекте недвижимости
Описание местоположения объекта недвижимости

Сооружение			
вид объекта недвижимости			
Лист № 1 раздела 5.1	Всего листов раздела 5.1: 2	Всего разделов: 4	Всего листов выписки: 7
01.02.2024г. № КУВИ-001/2024-29788737			
Кадастровый номер:		78:42:0016201:1312	

1. Сведения о координатах характерных точек контура объекта недвижимости						
Система координат СК-1964						
Номер точки	Координаты, м		Радиус, м	Средняя квадратическая погрешность определения координат характерных точек контура, м	Глубина, высота, м	
	X	Y			H1	H2
1	2	3	4	5	6	7
1	66592.01	122338.62	-	0.1	данные отсутствуют	данные отсутствуют
2	66584.84	122338.62	-	0.1	данные отсутствуют	данные отсутствуют
3	66584.86	122334.86	-	0.1	данные отсутствуют	данные отсутствуют
4	66592.01	122334.88	-	0.1	данные отсутствуют	данные отсутствуют
1	66592.01	122338.62	-	0.1	данные отсутствуют	данные отсутствуют
2. Сведения о предельных высоте и глубине конструктивных элементов объекта недвижимости						
Предельная глубина конструктивных элементов объекта недвижимости, м				данные отсутствуют		
Предельная высота конструктивных элементов объекта недвижимости, м				данные отсутствуют		

полное наименование должности	 ДОКУМЕНТ ПОДПИСАН ЭЛЕКТРОННОЙ ПОДПИСЬЮ	инициалы, фамилия
	Сертификат: 00ВВ056В7401СВ38D2В3576АСDС8425108 Владелец: ФЕДЕРАЛЬНАЯ СЛУЖБА ГОСУДАРСТВЕННОЙ РЕГИСТРАЦИИ, КАДАСТРА И КАРТОГРАФИИ Действителен: с 27.06.2023 по 19.09.2024	

Сооружение			
вид объекта недвижимости			
Лист № 2 раздела 5.1	Всего листов раздела 5.1: 2	Всего разделов: 4	Всего листов выписки: 7

01.02.2024г. № КУВИ-001/2024-29788737

Кадастровый номер: 78:42:0016201:1312

3. Сведения о характерных точках пересечения контура объекта недвижимости с контуром (контурами) иных зданий, сооружений, объектов незавершенного строительства

Система координат 78.1

Номера характерных точек контура	Координаты, м		Средняя квадратическая погрешность определения координат характерных точек контура, м	Глубина, высота, м		Кадастровые номера иных объектов недвижимости, с контурами которых пересекается контур данного объекта недвижимости
	X	Y		H1	H2	
1	2	3	4	5	6	7
данные отсутствуют	данные отсутствуют	данные отсутствуют	данные отсутствуют	данные отсутствуют	данные отсутствуют	данные отсутствуют



ДОКУМЕНТ ПОДПИСАН
ЭЛЕКТРОННОЙ ПОДПИСЬЮ

Сертификат: 00ВВ056В7401СВ38D2В3576АСDС8425108

Владелец: ФЕДЕРАЛЬНАЯ СЛУЖБА ГОСУДАРСТВЕННОЙ

РЕГИСТРАЦИИ, КАДАСТРА И КАРТОГРАФИИ

Действителен: с 27.06.2023 по 19.09.2024

полное наименование должности

инициалы, фамилия

Приложение № 8 к Акту по результатам государственной историко-культурной экспертизы проектной документации на проведение работ по сохранению объекта культурного наследия федерального значения «Парк» по адресу: Санкт-Петербург, г. Павловск, Революции ул., 20, входящего в состав объекта культурного наследия федерального значения «Павловский дворцово-парковый ансамбль» по адресу: Санкт-Петербург, город Павловск, Садовая улица, дом 20: «Проектная документация на проведение работ по реставрации и приспособлению для современного использования объекта культурного наследия федерального значения «Парк» по адресу: Санкт-Петербург, г. Павловск, Революции ул., 20. (Научно-проектная документация на выполнение производственных работ (реставрация и приспособление для современного использования) по сохранению объекта культурного наследия федерального значения «остров княгини Ливен», расположенного по адресу: Санкт-Петербург, г. Павловск, ул. Садовая, 20, Павловский парк, участок № 1, являющегося объектом ландшафтной архитектуры и садово-паркового искусства, входящего в состав объекта культурного наследия федерального значения «Павловский дворцово-парковый ансамбль» (Санкт-Петербург, г. Павловск, ул. Садовая, 20))», шифр: ПД-32312449041, разработанной ООО «М.Г. Прайват Реконстракшн» в 2023-2024 годах

Копия задания КГИОП от 21.01.2019 № 01-52-3475/18-0-2; копия разрешения КГИОП на проведение работ по сохранению от 15.09.2023 № 01-26-2226/23-0-1

ОГРН/ОГРНИП	1	0	2	7	8	0	9	0	1	6	2	3	4	1
-------------	---	---	---	---	---	---	---	---	---	---	---	---	---	---

Ответственный представитель: заместитель директора Федорова С.М.
(фамилия, имя, отчество (при наличии))

Контактный телефон: 452 13 65 доб. 276

Адрес электронной почты: sfedorova69@mail.ru

4. Сведения об охранном обязательстве собственника или иного законного владельца объекта культурного наследия:

Дата	24.08.1950
Номер	ТР 196
Орган охраны объектов культурного наследия, выдавший документ	Государственная инспекция по охране памятников Ленинграда Управления по делам Архитектуры при Исполкоме

5. Реквизиты документов об утверждении границы территории объекта культурного наследия, включенного в реестр, или выявленного объекта культурного наследия:

План границ территории объекта культурного наследия федерального значения «Павловский дворцово-парковый ансамбль. Парк» утвержден 04 июля 2005 г. заместителем председателя КГИОП - начальником управления государственного учета памятников Б.М. Кириковым.

6. Реквизиты документов об утверждении предмета охраны объекта культурного наследия, включенного в реестр, или выявленного объекта культурного наследия, описание предмета охраны:

Необходимо разработать и утвердить в Органе охраны объектов культурного наследия.

7. Реквизиты документов о согласовании органом охраны объектов культурного наследия ранее выполненной проектной документации на проведение работ по сохранению объекта культурного наследия, возможность ее использования при проведении работ по сохранению объекта культурного наследия:

-

8. Состав и содержание проектной документации на проведение работ по сохранению объекта культурного наследия:

Возможность проведения работ по сохранению объекта культурного наследия, а именно: работ по восстановлению объемно-пространственной композиции острова Ливен района «Парадное поле», а также восстановлению утраченного павильона Анны Павловны, определяется актом по результатам государственной историко-культурной экспертизы документации, обосновывающей принятие органами государственной власти субъектов Российской Федерации решения о возможности проведения работ по сохранению объекта культурного наследия.

Проектом предусмотреть:

1. Ведение работ с соблюдением норм Федерального закона от 25.06.2002 г. № 73-ФЗ «Об объектах культурного наследия (памятниках истории и культуры) народов Российской Федерации», включая ст. 5.1.
2. Восстановление планировки, объемно-пространственной композиции острова с опорой на исторические планы. Открытие перспективных точек на другие районы и обратных перспектив.
3. Вертикальную планировку территории с обеспечением водоотведения с территории.
4. Ландшафтную инвентаризацию.
5. Обследование древостоя с участием специализированной организации, разработка комплекса мероприятий по сохранению, уходу, защите, лечению и оздоровлению деревьев (включить мероприятия по лечению дупел, ран и трещин, фитообработку, подкормку,

<p>проверку уровня шейки корня деревьев, аэрацию, рыхление у стволов деревьев).</p> <p>6. Рубки самосева и поросли с целью освобождения старовозрастных деревьев и расчистки полян, предварительные санитарные и ландшафтные рубки с составлением акта на снос. Корчевка пней после проведения инвентаризации;</p> <p>7. Сохранение деревьев и кустарников ценных видов.</p> <p>8. Посадку деревьев и кустарников с учетом дендрологического состава первоначальных посадок и исторического планировочного решения.</p> <p>9. Капитальный ремонт и устройство газонов с организацией бровок вдоль пешеходных дорожек.</p>	
<p>10. Капитальный ремонт и устройство щебеночно-набивного покрытия с применением гранитного щебня.</p> <p>11. Устройство малых архитектурных форм с опорой на исторические материалы.</p> <p>12. Разработку мероприятий, обеспечивающих защиту зеленых насаждений, попадающих в зону производства работ.</p> <p>13. Обследование существующих наружных инженерных сетей, при необходимости прокладку новых инженерных. Выполнение данных работ предусмотреть в теле парковых дорог, либо закрытым способом методом ГНБ на глубине не менее 2,5 м с устройством котлованов на расстоянии не менее 3 м от существующих зеленых насаждений.</p> <p>14. Производство работ средствами малой механизации (при необходимости – вручную).</p> <p>15. Складирование строительных материалов в границах существующих площадок или дорожек с набивным покрытием.</p> <p>16. Разработку проекта организации строительства (ПОС) с определением использования для подъезда техники минимального числа дорожек парка и учетом их дальнейшего восстановления.</p>	
Раздел 1. Предварительные работы: получение исходно-разрешительной документации.	
Раздел 2. Комплексные научные исследования:	
1. Этап до начала производства работ.	2. Этап в процессе производства работ
<p>1. Сбор и обработка исходных и архивных данных;</p> <p>2. Получение современной геодезической подосновы с планом инженерных сетей в М 1:500;</p> <p>3. Обследование зеленых насаждений в зоне производства работ.</p> <p>4. Шурфы для уточнения исторической планировки.</p> <p>5. Обследование существующих инженерных сетей и составление рекомендаций по их ремонту (замене).</p> <p>6. Фотофиксация.</p>	<p>При необходимости, возникшей в процессе работ, выполнить дополнительное обследование состояния объекта культурного наследия с уточнением выводов и рекомендаций.</p>
Раздел 3. Проект реставрации и приспособления:	
1. Эскизный проект (архитектурные и конструктивные решения проекта)	2. Проект
Не требуется	<p>1. Пояснительная записка с обоснованием проектных решений.</p> <p>2. Опорный план.</p> <p>3. План совмещенных исторических планировок.</p> <p>4. Схема планировочной организации земельного участка (масштаб 1:500).</p> <p>5. План организации рельефа и дорожных покрытий.</p> <p>6. Разбивочный чертеж планировки.</p>

	7. Конструкции дорожных покрытий. 8. Дендропроект, включая посадочный чертеж. 9. Схема сноса насаждений. 10. Проект малых архитектурных форм. 11. Проект ремонта (прокладки) инженерных сетей. 12. Проект организации работ.
	13. Мероприятия по обеспечению сохранности объекта культурного наследия.

Раздел 4. Рабочая проектная документация:

Рабочая документация разрабатывается также в соответствии с ГОСТ Р 55528-2013. «Национальный стандарт Российской Федерации. Состав и содержание научно-проектной документации по сохранению объектов культурного наследия. Памятники истории и культуры. Общие требования», ГОСТ 21.501 «Межгосударственный стандарт. Система проектной документации для строительства. Правила выполнения рабочей документации архитектурных и конструктивных решений», ГОСТ Р 55935-2013 «Национальный стандарт Российской Федерации. Состав и порядок разработки научно-проектной документации на выполнение работ по сохранению объектов культурного наследия - произведений ландшафтной архитектуры и садово-паркового искусства».

Предусмотреть ведение специального журнала и выполнение фотофиксации: до начала, во время и после окончания работ.

1. Этап до начала производства работ	2. Этап в процессе производства работ
-	-

Раздел 5. Отчетная документация.

Раздел 5. Отчетная документация:

В силу п. 7 ст. 45 Федерального закона от 25.06.2002 г. № 73-ФЗ «Об объектах культурного наследия (памятниках истории и культуры) народов Российской Федерации» после выполнения работ по сохранению объекта культурного наследия лицо, осуществлявшее научное руководство и авторский надзор за их проведением, в течение девяноста рабочих дней со дня выполнения указанных работ представляет в соответствующий орган охраны объектов культурного наследия, выдавший разрешение на проведение указанных работ, отчетную документацию о выполнении работ по сохранению объекта культурного наследия, подготовленную в соответствии с приказом Министерства культуры РФ от 25 июня 2015 г. № 1840.

9. Порядок и условия согласования проектной документации на проведение работ по сохранению объекта культурного наследия:

1. Согласование проектной документации производится в Порядке подготовки и согласования проектной документации на проведение работ по сохранению объекта культурного наследия, включенного в единый государственный реестр объектов культурного наследия (памятников истории и культуры) народов Российской Федерации, или выявленного объекта культурного наследия, утвержденном приказом Минкультуры России от 05.06.2015 № 1749.
2. Проектная документация рассматривается при наличии положительного заключения государственной историко-культурной экспертизы (не требуется в случае проведения противоаварийных работ и работ, связанных с ремонтом памятника, проводимых в целях поддержания в эксплуатационном состоянии памятника без изменения его особенностей, составляющих предмет охраны).
3. Разделы проектной документации в случае, если при проведении работ по сохранению объекта культурного наследия затрагиваются конструктивные и другие характеристики надежности и безопасности данного объекта культурного наследия, разрабатываются в соответствии с требованиями постановления Правительства Российской Федерации № 87 от

16.02.2008 «О составе разделов проектной документации и требованиях к их содержанию» и подлежат государственной экспертизе проектной документации в уполномоченном органе.
Работы по сохранению объекта культурного наследия, которые затрагивают конструктивные и другие характеристики надежности и безопасности данного объекта культурного наследия, проводятся в соответствии с требованиями Федерального закона от 25.06.2002 № 73-ФЗ «Об объектах культурного наследия (памятниках истории и культуры) народов Российской Федерации» и Градостроительного кодекса Российской Федерации, включая требование о наличии положительного заключения государственной экспертизы проектной документации.

10. Требования по научному руководству, авторскому и техническому надзору:

Ведение авторского, технического надзора и научного руководства по всем разделам проекта в течение всего периода производства работ.

11. Дополнительные требования и условия:

1. Реализация согласованной документации осуществляется на основании письменного разрешения КГИОП на выполнение работ.
2. В процессе производства работ предусмотреть выполнение трехстадийной фотофиксации (до начала, во время и после окончания работ) и ведение специального журнала.
3. Работы по сохранению объекта культурного наследия проводятся лицами, имеющими лицензию на осуществление деятельности по сохранению объектов культурного наследия (памятников истории и культуры) народов Российской Федерации в соответствии с законодательством Российской Федерации о лицензировании отдельных видов деятельности.
4. Задание прекращает свое действие в случае, если объект исключен из числа объектов культурного наследия.
5. После заключения государственного контракта (договора) указывается: необходимость уведомления Органа охраны объектов культурного наследия об организации, являющейся разработчиком проектной документации, имеющей лицензию на осуществление деятельности по сохранению объектов культурного наследия; работы проводятся специалистами, аттестованными федеральным органом охраны объектов культурного наследия в порядке, устанавливаемом в соответствии с пунктом 29 статьи 9 Федерального закона от 25.06.2002 N 73-ФЗ "Об объектах культурного наследия (памятниках истории и культуры) народов Российской Федерации".

Задание подготовлено:

Главный специалист отдела
ландшафтной архитектуры

(должность, наименование органа
охраны объектов культурного наследия)



(Подпись)

Ильина
Алиса Юрьевна

(Ф.И.О. полностью)



ПРАВИТЕЛЬСТВО САНКТ-ПЕТЕРБУРГА
КОМИТЕТ ПО ГОСУДАРСТВЕННОМУ КОНТРОЛЮ, ИСПОЛЬЗОВАНИЮ И ОХРАНЕ
ПАМЯТНИКОВ ИСТОРИИ И КУЛЬТУРЫ
(КГИОП)

пл. Ломоносова, д. 1, Санкт-Петербург, 191023. Тел. (812) 315-43-03, (812) 571-64-31, Факс (812) 710-42-45
 E-mail: kgiop@gov.spb.ru https://www.gov.spb.ru, http://kgiop.ru

15 СЕН 2023

№ 01-26-2226/23-0-1

Исх. №

Пер. № 01-26-2226/23-0-0 от 09.08.2023

**РАЗРЕШЕНИЕ**

на проведение работ по сохранению объекта культурного наследия федерального значения

В соответствии с пунктом 2 статьи 45 Федерального закона от 25 июня 2002 года № 73-ФЗ "Об объектах культурного наследия (памятников истории и культуры) народов Российской Федерации"

Выдано

Общество с ограниченной ответственностью "М.Г. Прайват Реконстракшн"
 (полное наименование юридического лица с указанием его организационно-правовой формы или

Ф.И.О. - индивидуального предпринимателя-проводящей (го) работы по сохранению объектов культурного наследия)

ИНН

7	8	0	5	6	1	9	2	0	5	-	-
---	---	---	---	---	---	---	---	---	---	---	---

ОГРН/ОГРНИП

1	1	3	7	8	4	7	1	4	1	7	0	6	-	-
---	---	---	---	---	---	---	---	---	---	---	---	---	---	---

Адрес места нахождения
(места жительства)

190020

(индекс)

Санкт-Петербург

(Субъект Российской Федерации, город)

наб. Обводного канала, д. 199-201, лит. В, пом. 11-Н

(улица) (дом) (корп./стр.) (офис/кв.)

Лицензия на осуществление деятельности по сохранению объектов культурного наследия:

Выдана

№ МКРФ 01088

(№ лицензии)

10.09.2013

(дата выдачи лицензии)

Виды работ

натурные исследования (шурфы)

на объекте культурного наследия:

объект культурного наследия федерального значения "Парк" (в составе объекта культурного наследия федерального значения "Павловский дворцово-парковый ансамбль")
 (основание: постановление Правительства РФ от 10.07.2001 № 527)

(наименование и категория историко-культурного значения объекта культурного наследия)

г. Павловск, Павловский парк

(адрес места нахождения объекта культурного наследия по данным органов технической инвентаризации)

Основание для выдачи разрешения:

Договор - подряда (контракт) на
выполнение работ:

Договор от 26.06.2023 № 32312449041

(дата и №)

Заключенный с: Федеральное государственное бюджетное учреждение культуры
«Государственный музей-заповедник «Павловск»

ИНН

ОГРН/ОГРНИП

7	8	2	2	0	0	2	8	5	3	-	-				
1	0	2	7	8	0	9	0	1	6	2	3	4	-	-	

Адрес места нахождения
(места жительства)

196621 (индекс)	Санкт-Петербург, г. Павловск (Субъект Российской Федерации, город)
Садовая ул., д. 20 (улица) (дом) (корп./стр.) (офис/кв.)	

Согласно

- Задание КГИОП от 21.09.2018 3 01-52-3475/18-0-2;
- программа научно-исследовательских работ
(шифр ПД-32312449041-НИР)

(наименование проектной документации, рабочей документации, или схем (графического плана))

Разработанной

Общество с ограниченной ответственностью "М.Г.
Прайват Реконстракшн"

(полное наименование с указанием организационно-правовой формы
организации)

ИНН

ОГРН/ОГРНИП

7	8	0	5	6	1	9	2	0	5	-	-				
1	1	3	7	8	4	7	1	4	1	7	0	6	-	-	

Лицензия на осуществление деятельности по
сохранению объектов культурного наследия

№ МКРФ 01088

10.09.2013

(№ лицензии)

(дата выдачи лицензии)

Адрес места нахождения
организации

190020 (индекс)	Санкт-Петербург (Субъект Российской Федерации, город)
наб. Обводного канала, д. 199-201, лит. В, пом. 11-Н (улица) (дом) (корп./стр.) (офис/кв.)	

Согласованной

(наименование органа, дата и № согласования документации)

Авторский надзор:

(должность, Ф.И.О.)

(полное наименование с указанием организационно-правовой формы организации)

ИНН

ОГРН/ОГРНИП

										-	-				
													-	-	

Лицензия на осуществление деятельности по
сохранению объектов культурного наследия

(№ лицензии)

(дата выдачи лицензии)

Адрес места нахождения
организации

(индекс)	(Субъект Российской Федерации, город)

[Empty rectangular box]

(улица) (дом) (корп./стр.) (офис/кв.)

Договор (приказ)
на осуществление
авторского надзора и
научного руководства

(дата и №)

Научное руководство: [Empty rectangular box]

(должность, Ф.И.О.)

[Empty rectangular box]

(наименование документа, дата и N)

Технический надзор: [Empty rectangular box]

(должность, Ф.И.О.)

(полное наименование с указанием организационно-правовой формы организации)

Договор (приказ)
на осуществление
технического надзора:

(дата и №)

ИНН
ОГРН/ОГРНИП

											-	-	
												-	-

Адрес места нахождения
организации

[Empty rectangular box]

(индекс)

(Субъект Российской Федерации, город)

[Empty rectangular box]

(улица) (дом) (корп./стр.) (офис/кв.)

Разрешение выдано на срок до «1» мая 2024 года

**Временно исполняющий
обязанности председателя**

Должность уполномоченного лица КГИОП



(Подпись)

А.В. Михайлов

М.П.

(Ф.И.О.)

Приложение № 9 к Акту по результатам государственной историко-культурной экспертизы проектной документации на проведение работ по сохранению объекта культурного наследия федерального значения «Парк» по адресу: Санкт-Петербург, г. Павловск, Революции ул., 20, входящего в состав объекта культурного наследия федерального значения «Павловский дворцово-парковый ансамбль» по адресу: Санкт-Петербург, город Павловск, Садовая улица, дом 20: «Проектная документация на проведение работ по реставрации и приспособлению для современного использования объекта культурного наследия федерального значения «Парк» по адресу: Санкт-Петербург, г. Павловск, Революции ул., 20. (Научно-проектная документация на выполнение производственных работ (реставрация и приспособление для современного использования) по сохранению объекта культурного наследия федерального значения «остров княгини Ливен», расположенного по адресу: Санкт-Петербург, г. Павловск, ул. Садовая, 20, Павловский парк, участок № 1, являющегося объектом ландшафтной архитектуры и садово-паркового искусства, входящего в состав объекта культурного наследия федерального значения «Павловский дворцово-парковый ансамбль» (Санкт-Петербург, г. Павловск, ул. Садовая, 20))», шифр: ПД-32312449041, разработанной ООО «М.Г. Прайват Реконстракшн» в 2023-2024 годах

Материалы фотофиксации от 19 февраля 2024 года

Состав фотофиксации

Фото 1. Объект культурного наследия федерального значения «Парк». Вид на южный берег острова княгини Ливен.

Фото 2. Объект культурного наследия федерального значения «Парк». Вид на остров княгини Ливен с юго-востока.

Фото 3. Объект культурного наследия федерального значения «Парк». Вид на южную часть восточного берега острова княгини Ливен.

Фото 4. Объект культурного наследия федерального значения «Парк». Вид на восточный берег острова княгини Ливен.

Фото 5. Объект культурного наследия федерального значения «Парк». Вид на остров княгини Ливен с северо-востока.

Фото 6. Объект культурного наследия федерального значения «Парк». Вид на остров княгини Ливен с севера.

Фото 7. Объект культурного наследия федерального значения «Парк». Вид на остров княгини Ливен с севера.

Фото 8. Объект культурного наследия федерального значения «Парк». Вид на остров княгини Ливен с северо-запада.

Фото 9. Объект культурного наследия федерального значения «Парк». Вид на остров княгини Ливен с северо-запада.

Фото 10. Объект культурного наследия федерального значения «Парк». Вид на остров княгини Ливен с северо-запада.

Фото 11. Объект культурного наследия федерального значения «Парк». Вид на западный берег острова княгини Ливен.

Фото 12. Объект культурного наследия федерального значения «Парк». Вид на западный берег острова княгини Ливен.

Фото 13. Объект культурного наследия федерального значения «Парк». Вид на западный берег острова княгини Ливен.

Фото 14. Объект культурного наследия федерального значения «Парк». Вид на остров княгини Ливен с юго-запада.

Фото 15. Объект культурного наследия федерального значения «Парк». Вид на пристань (объект культурного наследия федерального значения (Пристани (две), расположенную на южном берегу острова княгини Ливен.

Фото 16. Объект культурного наследия федерального значения «Парк». Южная часть острова княгини Ливен, вид на север.

Фото 17. Объект культурного наследия федерального значения «Парк». Южная часть острова княгини Ливен, вид на юг.

Фото 18. Объект культурного наследия федерального значения «Парк». Южная часть острова княгини Ливен, вид на запад.

Фото 19. Объект культурного наследия федерального значения «Парк». Южная часть острова княгини Ливен, вид на восток.

Фото 20. Объект культурного наследия федерального значения «Парк». Вид на центральную часть острова княгини Ливен с юга.

Фото 21. Объект культурного наследия федерального значения «Парк». Вид на западную часть острова княгини Ливен.

Фото 22. Объект культурного наследия федерального значения «Парк». Вид на юго-восточную часть острова княгини Ливен.

Фото 23. Объект культурного наследия федерального значения «Парк». Центральная часть острова княгини Ливен, вид на север.

Фото 24. Объект культурного наследия федерального значения «Парк». Центральная часть острова княгини Ливен, вид на север.

Фото 25. Объект культурного наследия федерального значения «Парк». Вид на северо-восточную часть острова княгини Ливен.

Фото 26. Объект культурного наследия федерального значения «Парк». Северо-восточная часть острова княгини Ливен, вид на запад.

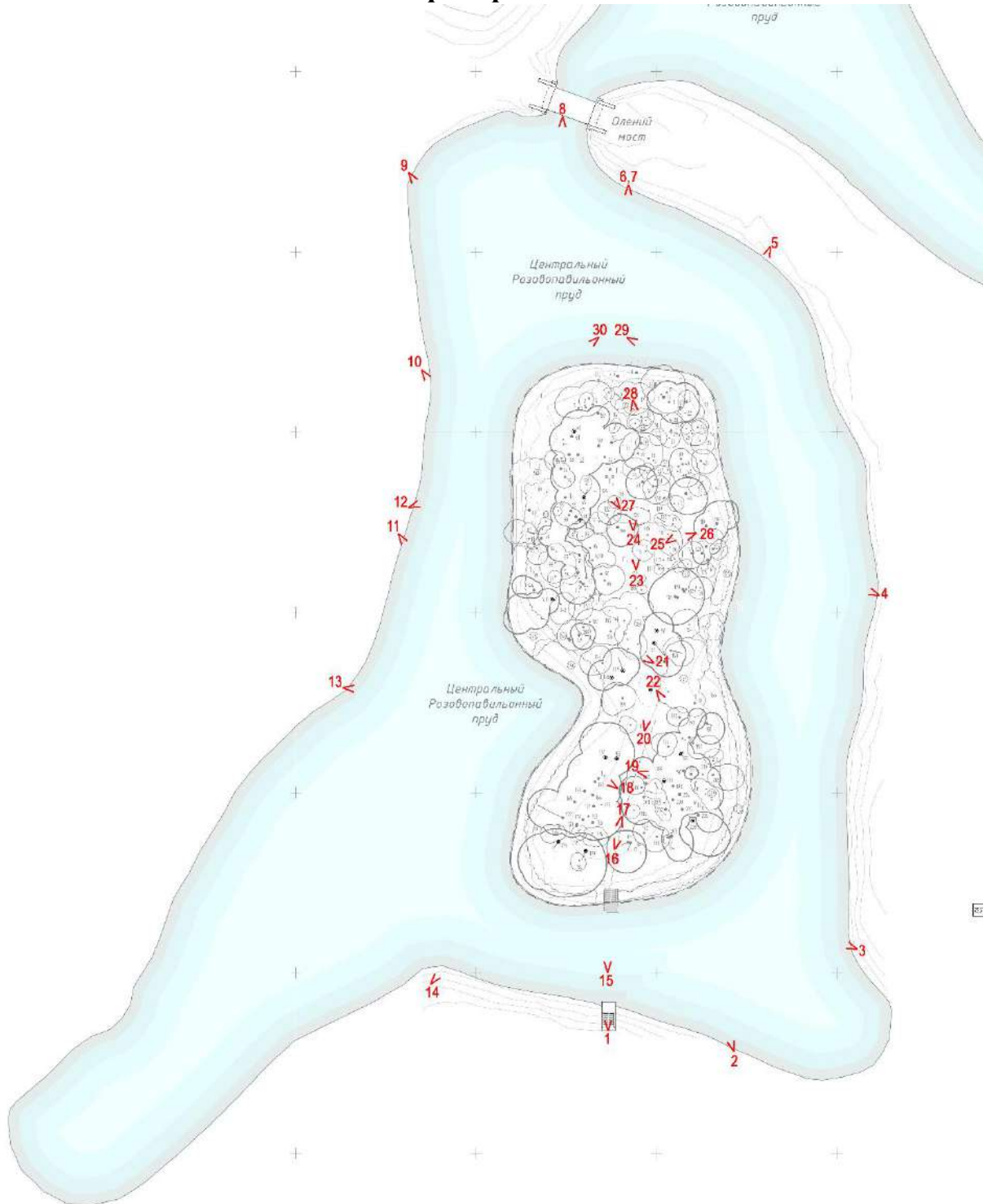
Фото 27. Объект культурного наследия федерального значения «Парк». Вид на северо-западную часть острова княгини Ливен.

Фото 28. Объект культурного наследия федерального значения «Парк». Северная часть острова княгини Ливен, вид на юг.

Фото 29. Объект культурного наследия федерального значения «Парк». Вид на северный берег острова княгини Ливен.

Фото 30. Объект культурного наследия федерального значения «Парк». Вид на северный берег острова княгини Ливен.

Схема фотофиксации



Условные обозначения:

1 < – номер фотографии и направление фотофиксации.

Фотофиксация от 19.02.2024 г.



Фото 1. Объект культурного наследия федерального значения «Парк». Вид на южный берег острова княгини Ливен.



Фото 2. Объект культурного наследия федерального значения «Парк». Вид на остров княгини Ливен с юго-востока.



Фото 3. Объект культурного наследия федерального значения «Парк». Вид на южную часть восточного берега острова княгини Ливен.



Фото 4. Объект культурного наследия федерального значения «Парк». Вид на восточный берег острова княгини Ливен.



Фото 5. Объект культурного наследия федерального значения «Парк». Вид на остров княгини Ливен с северо-востока.



Фото 6. Объект культурного наследия федерального значения «Парк». Вид на остров княгини Ливен с севера.



Фото 7. Объект культурного наследия федерального значения «Парк». Вид на остров княгини Ливен с севера.



Фото 8. Объект культурного наследия федерального значения «Парк». Вид на остров княгини Ливен с северо-запада.



Фото 9. Объект культурного наследия федерального значения «Парк». Вид на остров княгини Ливен с северо-запада.



Фото 10. Объект культурного наследия федерального значения «Парк». Вид на остров княгини Ливен с северо-запада.



Фото 11. Объект культурного наследия федерального значения «Парк». Вид на западный берег острова княгини Ливен.




Фото 12. Объект культурного наследия федерального значения «Парк». Вид на западный берег острова княгини Ливен.



Фото 13. Объект культурного наследия федерального значения «Парк». Вид на западный берег острова княгини Ливен.



Фото 14. Объект культурного наследия федерального значения «Парк». Вид на остров княгини Ливен с юго-запада.




Фото 15. Объект культурного наследия федерального значения «Парк». Вид на пристань (объект культурного наследия федерального значения (Пристани (две), расположенную на южном берегу острова княгини Ливен.




Фото 16. Объект культурного наследия федерального значения «Парк». Южная часть острова княгини Ливен, вид на север.




Фото 17. Объект культурного наследия федерального значения «Парк». Южная часть острова княгини Ливен, вид на юг.




Фото 18. Объект культурного наследия федерального значения «Парк». Южная часть острова княгини Ливен, вид на запад.



Фото 19. Объект культурного наследия федерального значения «Парк». Южная часть острова княгини Ливен, вид на восток.




Фото 20. Объект культурного наследия федерального значения «Парк». Вид на центральную часть острова княгини Ливен с юга.



Фото 21. Объект культурного наследия федерального значения «Парк». Вид на западную часть острова княгини Ливен.



Фото 22. Объект культурного наследия федерального значения «Парк». Вид на юго-восточную часть острова княгини Ливен.



Фото 23. Объект культурного наследия федерального значения «Парк».
Центральная часть острова княгини Ливен, вид на север.



Фото 24. Объект культурного наследия федерального значения «Парк».
Центральная часть острова княгини Ливен, вид на север.




Фото 25. Объект культурного наследия федерального значения «Парк». Вид на северо-восточную часть острова княгини Ливен.



Фото 26. Объект культурного наследия федерального значения «Парк». Северо-восточная часть острова княгини Ливен, вид на запад.



Фото 27. Объект культурного наследия федерального значения «Парк». Вид на северо-западную часть острова княгини Ливен.



Фото 28. Объект культурного наследия федерального значения «Парк». Северная часть острова княгини Ливен, вид на юг.



Фото 29. Объект культурного наследия федерального значения «Парк». Вид на северный берег острова княгини Ливен.



Фото 30. Объект культурного наследия федерального значения «Парк». Вид на северный берег острова княгини Ливен.

Приложение № 10 к Акту по результатам государственной историко-культурной экспертизы проектной документации на проведение работ по сохранению объекта культурного наследия федерального значения «Парк» по адресу: Санкт-Петербург, г. Павловск, Революции ул., 20, входящего в состав объекта культурного наследия федерального значения «Павловский дворцово-парковый ансамбль» по адресу: Санкт-Петербург, город Павловск, Садовая улица, дом 20: «Проектная документация на проведение работ по реставрации и приспособлению для современного использования объекта культурного наследия федерального значения «Парк» по адресу: Санкт-Петербург, г. Павловск, Революции ул., 20. (Научно-проектная документация на выполнение производственных работ (реставрация и приспособление для современного использования) по сохранению объекта культурного наследия федерального значения «остров княгини Ливен», расположенного по адресу: Санкт-Петербург, г. Павловск, ул. Садовая, 20, Павловский парк, участок № 1, являющегося объектом ландшафтной архитектуры и садово-паркового искусства, входящего в состав объекта культурного наследия федерального значения «Павловский дворцово-парковый ансамбль» (Санкт-Петербург, г. Павловск, ул. Садовая, 20))», шифр: ПД-32312449041, разработанной ООО «М.Г. Прайват Реконстракшн» в 2023-2024 годах

Копии договоров с экспертами

ДОГОВОР № 05-24/1
на проведение историко-культурной экспертизы

г. Санкт-Петербург

«19» февраля 2024 года

Общество с ограниченной ответственностью «М.Г. Прайват Реконстракшн» (ООО «М.Г. Прайват Реконстракшн»), в лице генерального директора Трофимова Георгия Александровича, действующего на основании Устава, именуемый в дальнейшем «Заказчик», и **гражданка РФ Бревдо Наталья Ивановна** (Аттестованный эксперт по проведению ГИКЭ), именуемая в дальнейшем «Исполнитель» с другой стороны, с другой стороны, совместно именуемые в дальнейшем «Стороны», заключили настоящий Договор (далее - Договор) о нижеследующем:

1. ПРЕДМЕТ ДОГОВОРА

1.1. Исполнитель принимает на себя обязательства по проведению *государственной историко-культурной экспертизы проектной документации на проведение работ по сохранению объекта культурного наследия федерального значения «Парк» по адресу: Санкт-Петербург, г. Павловск, Революции ул., 20, входящего в состав объекта культурного наследия федерального значения «Павловский дворцово-парковый ансамбль» по адресу: Санкт-Петербург, город Павловск, Садовая улица, дом 20: «Проектная документация на проведение работ по реставрации и приспособлению для современного использования объекта культурного наследия федерального значения «Парк» по адресу: Санкт-Петербург, г. Павловск, Революции ул., 20. (Научно-проектная документация на выполнение производственных работ (реставрация и приспособление для современного использования) по сохранению объекта культурного наследия федерального значения «остров княгини Ливен», расположенного по адресу: Санкт-Петербург, г. Павловск, ул. Садовая, 20, Павловский парк, участок № 1, являющегося объектом ландшафтной архитектуры и садово-паркового искусства, входящего в состав объекта культурного наследия федерального значения «Павловский дворцово-парковый ансамбль» (Санкт-Петербург, г. Павловск, ул. Садовая, 20))», шифр: ПД-32312449041, разработанной ООО «М.Г. Прайват Реконстракшн» в 2023-2024 годах*, по сопровождению и защите Акта по результатам государственной историко-культурной экспертизы в процессе его рассмотрения в КГИОП, а Заказчик обязуется принять результат выполненных работ и оплатить его.

1.2. Заказчик обязуется принять результат выполненных Исполнителем Работ, указанных в п. 1.1. Договора (далее по тексту – «результат Работ» или «Документация») в порядке, предусмотренном разделом 4 настоящего Договора.

1.3. Порядок проведения историко-культурной экспертизы, технические, экономические и другие требования к Документации определяются действующими нормативными актами Российской Федерации и города Санкт-Петербурга,

1.4. Права на результаты работ, изложенные в отчетных материалах по настоящему Договору и переданные по окончании работ, принадлежат Заказчику с момента приемки выполненных работ и их оплаты.

1.5. Выполнение работ по проведению государственной историко-культурной экспертизы осуществляет Исполнитель, представители которого аттестованы в порядке, установленном Министерством культуры Российской Федерации.

1.6. Результаты выполненной Исполнителем историко-культурной экспертизы подлежат согласованию с Комитетом по государственному контролю, использованию и охране памятников истории и культуры.

1.7. Исполнитель гарантирует осуществление деятельности по проведению историко-культурной экспертизы и выполнению работ по сохранению объекта культурного наследия в соответствии с положениями Федерального закона «Об объектах культурного наследия (памятниках истории и культуры) народов Российской Федерации», Положения о зонах охраны объектов культурного наследия (памятников

истории и культуры) народов Российской Федерации, утвержденного Постановлением Правительства РФ от 26.04.2008г. № 315, а также Постановления Правительства РФ от 15.07.2009 г. № 569 «Об утверждении Положения о государственной историко-культурной экспертизе» (далее - Положение о государственной историко-культурной экспертизе»).

2. СРОКИ ВЫПОЛНЕНИЯ РАБОТ

2.1. Работы по настоящему Договору должны быть выполнены Исполнителем в следующие сроки:

2.1.1. Начало выполнения Работ по Договору: **19 февраля 2024 г.**

2.1.2. Окончание выполнения Работ: **не позднее 31 декабря 2024 г.**

2.2. В случае если в рамках проведения экспертизы возникнет необходимость внесения изменений (корректировки) в экспертируемую проектную документацию, сроки выполнения Работ по настоящему Договору продлеваются на период устранения замечаний (корректировок) в проектной документации.

3. ЦЕНА ДОГОВОРА И ПОРЯДОК РАСЧЕТОВ

3.1. Цена настоящего Договора определяется Протоколом согласования цены (Приложение №2 к настоящему договору), НДС не облагается (на основании п.п 15 п.2 статьи 149 Налогового кодекса РФ).

3.2. Цена Договора является твердой и определяется на весь срок исполнения Договора.

3.3. Авансирование не предусмотрено.

3.4. В течение 5 (пяти) календарных дней с момента рассмотрения экспертной документации в Комитете по государственному контролю, использованию и охране памятников истории и культуры Заказчик оплачивает Исполнителю сумму Договора, на основании подписанного обеими сторонами Акта выполненных работ.

4. ПОРЯДОК СДАЧИ И ПРИЕМКИ РАБОТ

4.1. При проведении экспертизы Исполнитель рассматривает представленные документы, проводит историко-архитектурные, историко-градостроительные, архивные и иные необходимые исследования, результаты которых излагает в экспертном заключении.

4.2. По окончании работ Исполнитель представляет Заказчику экспертное заключение, оформленное в виде акта, которое должно соответствовать требованиям, установленным действующим законодательством и настоящим Договором.

4.3. Приемка Работ по Договору осуществляется в порядке, предусмотренном настоящим разделом Договора, сопровождается передача оформленного в установленном порядке экспертного заключения по результатам исследования Объекта сопроводительными документами Исполнителя.

4.4. По окончании выполнения Работ Исполнитель передает Заказчику экспертное заключение по результатам исследования Объекта, а также представляет Заказчику для подписания акт сдачи-приемки выполненных Работ.

4.5. Подписание актов сдачи-приемки Работ, выполненных в соответствии с настоящим Договором, производится в следующем порядке:

4.5.1. Заказчик в течение 5 (пяти) календарных дней со дня получения Документации и Акта сдачи-приемки выполненных работ обязан передать Исполнителю подписанный Акт сдачи-приемки выполненных работ или мотивированный отказ от его подписания.

4.5.2. Отказ от приемки Заказчиком Работ считается мотивированным в случае несоответствия выполненных Работ условиям настоящего Договора. В случае мотивированного отказа Заказчика от приемки Работ Стороны составляют двусторонний акт с перечнем необходимых доработок и сроков их выполнения, в соответствии с которым Исполнитель дорабатывает Документацию за свой счет и передает ее Заказчику согласно настоящему разделу Договора.

4.5.3. В случае если в течение 5 (пяти) календарных дней со дня получения Документации и Акта сдачи-приемки выполненных работ, Заказчиком не будет подписан и

передан Исполнителю Акт приема-передачи соответствующего этапа работ или мотивированный отказ от его подписания, то работы по соответствующему этапу считаются принятыми Заказчиком без замечаний и подлежат оплате в порядке, предусмотренном разделом 3 настоящего Договора.

4.5.4. В случае поступления замечаний от согласующих и контролирующих органов (КГИОП) после подписания акта сдачи-приемки выполненных Работ, Исполнитель обязан устранить данные замечания за свой счет в случае наличия вины Исполнителя.

5. ОБЯЗАННОСТИ СТОРОН

5.1. Заказчик обязуется:

5.1.1. По письменному запросу Исполнителя незамедлительно (но не позднее 3 (трех) календарных дней с момента получения запроса) представлять Исполнителю находящиеся в распоряжении Заказчика на момент направления запроса оригиналы документов и/или их копии, необходимые для выполнения Работ по настоящему Договору.

5.1.2. Принять выполненные Работы в порядке и сроки, установленные настоящим Договором, а в случае выявления недостатков, направить Исполнителю в течение 5 (пяти) календарных дней мотивированный отказ от их приемки.

5.1.3. Производить оплату стоимости выполненных Работ в размере, порядке и сроки, предусмотренные настоящим Договором.

5.1.4. Выполнить в полном объеме иные обязательства, предусмотренные настоящим Договором.

5.2. Исполнитель обязуется:

5.2.1. Соблюдать принципы проведения экспертизы, установленные статьей 29 Федерального закона «Об объектах культурного наследия (памятниках истории и культуры) народов Российской Федерации».

5.2.2. Обеспечивать объективность, всесторонность и полноту проводимых исследований, а также достоверность и обоснованность своих выводов.

5.2.3. Самостоятельно оценивать результаты исследований, ответственно и точно формулировать выводы в пределах своей компетенции.

5.2.4. Обеспечивать конфиденциальность полученной при проведении экспертизы информации.

5.2.5. Разработать Документацию на условиях, в порядке и сроки, предусмотренные настоящим Договором.

5.2.6. Немедленно предупреждать в письменном виде Заказчика при обнаружении независимых от Исполнителя обстоятельств, которые могут негативно повлиять на результаты выполняемых Работ и сроки их завершения.

5.2.7. Не передавать разработанную Документацию третьим лицам без согласия Заказчика.

6. ОТВЕТСТВЕННОСТЬ СТОРОН

6.1. За неисполнение или ненадлежащее исполнение обязательств по настоящему Договору Стороны несут ответственность в соответствии с действующим законодательством Российской Федерации при наличии вины.

6.2. В случае не урегулирования сторонами возникающих из данного Договора споров, они рассматриваются в арбитражном суде Санкт-Петербурга и Ленинградской области в установленном законодательством порядке.

7. ФОРС-МАЖОР

7.1. Стороны освобождаются от ответственности за неисполнение или ненадлежащее исполнение обязанностей по настоящему Договору, если оно явилось следствием форс-мажора. Под форс-мажором понимаются следующие обстоятельства:

7.1.1. Обстоятельства непреодолимой силы, т.е. такие чрезвычайные обстоятельства, которые Стороны, исходя из своих разумно понимаемых возможностей, не могли предотвратить, в том числе природные явления – стихийные бедствия (наводнения, землетрясения, ураганы, снежные заносы и другие чрезвычайные погодные условия т.п.) и общественные явления (эпидемии; военные действия (независимо от факта объявления войны), восстания, революции, мятежи, военное правление или узурпация власти, бунты, волнения, беспорядки, занятие арендованного имущества третьими лицами, воздействие ядерной радиации, забастовки, террористические акты и т.д.).

7.1.2. Действия органов государственной (федеральной и субъектов Российской Федерации) и муниципальной власти в пределах их компетенции (а также государственных предприятий и/или учреждений), в том числе издание такими органами актов (индивидуальных и нормативных), прямо или косвенно запрещающих или ограничивающих исполнение обязанностей по Договору.

7.2. Сторона, для которой возникла невозможность исполнения или надлежащего исполнения обязанностей по настоящему Договору вследствие форс-мажора, должна в течение 3 (трех) дней известить об этом другую Сторону в письменной форме, с представлением надлежащих доказательств наличия обстоятельств форс-мажора. Не уведомление или ненадлежащее уведомление о наступлении таких обстоятельств лишает эту Сторону права ссылаться на них. Надлежащим доказательством наличия обстоятельств форс-мажора является справка, выданная Торгово-Промышленной Палатой Российской Федерации или другим компетентным органом.

7.3. На срок действия форс-мажора исполнение Сторонами обязанностей по настоящему Договору приостанавливается. После прекращения таких обстоятельств действие Договора возобновляется. При этом Стороны согласовывают в письменной форме новые сроки исполнения обязанностей по Договору и условия их исполнения.

7.4. В случае, если действие форс-мажора продлится более 3 (трех) месяцев, каждая из Сторон вправе отказаться от исполнения Договора в одностороннем порядке путем направления другой Стороне письменного уведомления, которое вступает в силу в момент получения.

8. РАЗРЕШЕНИЕ СПОРОВ

8.1. Договор (включая все приложения к нему), его форма, заключение, действие, исполнение, изменение и расторжение, права и обязанности сторон по Договору, а также вопросы действительности Договора регулируются и толкуются в соответствии с нормами права Российской Федерации.

8.2. Стороны устанавливают между собой досудебный претензионный порядок урегулирования споров: любой спор, разногласие, требование или претензия, возникшие на основании или в связи с настоящим Договором (включая все приложения к нему), его заключением, действием, исполнением, изменением, нарушением, расторжением, прекращением по иным основаниям, действительностью или толкованием (далее «Споры»), могут быть переданы на разрешение суда только после направления другой Стороне письменной претензии и получения ответа на нее или неполучения ответа в течение 10 (десяти) дней после направления претензии.

8.3. Споры, не урегулированные в претензионном порядке, подлежат передаче на рассмотрение в Арбитражный суд города Санкт-Петербурга и Ленинградской области.

9. ДЕЙСТВИЕ ДОГОВОРА. ПРЕКРАЩЕНИЕ ДОГОВОРНЫХ ОТНОШЕНИЙ

9.1. Настоящий Договор вступает в силу с даты его подписания Сторонами и действует до момента выполнения всех обязательств Сторон по настоящему Договору.

9.2. Исполнитель вправе отказаться от исполнения Договора в одностороннем внесудебном порядке путем направления Заказчику письменного уведомления (при этом

Исполнитель вправе потребовать оплаты выполненных по настоящему Договору Работ в соответствии с разделами 4 и 5 настоящего Договора и возмещения убытков):

9.2.1. Исполнитель вправе составить акт на прекращение Работ по Договору с указанием стоимости выполненных работ на момент составления акта при отсрочке или прекращении Работ по инициативе Заказчика на срок более чем 60 (шестьдесят) календарных дней.

9.2.2. Исполнитель вправе составить акт на прекращение Работ по Договору с указанием стоимости выполненных на момент составления акта в случае не соблюдения сроков оплаты выполненных Исполнителем Работ в порядке, предусмотрено настоящим Договором, более чем на 45 (сорок пять) календарных дней.

9.3. Стороны могут досрочно отказаться от исполнения Договора, полностью или частично, на основании письменного соглашения Сторон.

10. КОНФИДЕНЦИАЛЬНОСТЬ

10.1. Стороны берут на себя обязательство не разглашать (т.е. не сообщать одному или нескольким третьим лицам, независимо от их числа), включая публикацию в средствах массовой информации, не передавать третьим лицам и не использовать иным образом в целях, прямо не связанных с исполнением обязанностей по настоящему Договору, без предварительного письменного согласия другой Стороны, информацию, признаваемую Сторонами конфиденциальной.

10.2. Конфиденциальной признается информация (далее «Конфиденциальная информация»):

10.2.1. касающаяся условий данного Договора и/или являющаяся содержанием данного Договора, включая условия о цене и сроке действия;

10.2.2. о будущих планах сотрудничества Сторон;

10.2.3. содержащаяся в переписке Сторон по поводу данного Договора и будущих планов сотрудничества Сторон;

10.2.4. являющаяся коммерческой тайной каждой из Сторон;

10.2.5. обозначенная как «конфиденциальная», «частная» или иным подобным образом;

10.2.6. не обозначенная вышеуказанным образом, или информация, сообщенная другой Стороне устно, при передаче которой было оговорено, что она является конфиденциальной, при условии, что письменный перечень такой информации будет предоставлен другой Стороне в течение 30 (тридцати) дней с момента раскрытия ей такой информации.

10.3. Каждая из Сторон примет все необходимые меры для того, чтобы предотвратить полное или частичное разглашение Конфиденциальной информации или ознакомление с ней третьих лиц без письменного согласия другой Стороны. Каждая из Сторон будет соблюдать столь же высокую степень секретности во избежание разглашения или использования Конфиденциальной информации, какую эта Сторона соблюдала бы в разумной степени в отношении своей собственной Конфиденциальной, в частности являющейся коммерческой тайной информации такой же степени важности.

11. ЗАКЛЮЧИТЕЛЬНЫЕ ПОЛОЖЕНИЯ

11.1. Данный Договор, включая все приложения к нему, вместе со всеми документами, которые должны передаваться Сторонами по условиям настоящего Договора, составляет всеобъемлющее соглашение Сторон в отношении его предмета и заменяет собой все предыдущие устные и письменные предложения, заявления и иные сообщения, а также переговоры Сторон, относящиеся к предмету Договора.

11.2. Любые изменения и дополнения к настоящему Договору (включая все приложения к нему) действительны лишь при условии, что они совершены в письменной

форме и подписаны надлежащим образом уполномоченными на то представителями Сторон.

11.3. Обмен информацией в рамках настоящего Договора должен осуществляться в письменной форме, если иное прямо не предусмотрено данным Договором.

Стороны обязуются уведомлять друг друга обо всех существенных обстоятельствах, имеющих отношение к реализации настоящего Договора, посредством факсимильного сообщения в течение 3 (трех) часов с момента получения соответствующей информации, независимо от необходимости направить письменное уведомление, как указано ниже.

Вся корреспонденция в рамках настоящего Договора считается совершенной в надлежащей форме, если она направлена способом, позволяющим установить факт доставки (в т.ч. заказным письмом с уведомлением о вручении, курьерской службой или лично) по адресам, указанным ниже.

11.4. Настоящий Договор составлен в 2 (двух) одинаковых экземплярах, имеющих равную юридическую силу, по одному для каждой из Сторон.

12. ПРИЛОЖЕНИЯ

12.1. Все приложения, подписанные к настоящему Договору, являются неотъемлемой частью настоящего Договора.

Приложение № 1 – Техническое задание

13. АДРЕСА, БАНКОВСКИЕ РЕКВИЗИТЫ И ПОДПИСИ СТОРОН

Заказчик:

ООО «М.Г. Прайват Реконстракшн»
 ОГРН 1137847141706
 ИНН 7805619205 КПП 781001001
 Юридический адрес: 190020, г. Санкт-Петербург, наб. Обводного канала, д. 199-201, литер В, помещение 11-Н
 Банковские реквизиты:
 Р/с 40702810617060019912
 Филиал «Центральный» Банка ВТБ (ПАО) в г. Москве
 К/с 30101810145250000411
 БИК 044525411
 ОКПО 54195616, ОКВЭД 45.2, 45.1, 45.3, 45.4,
 45.5,65.23, ОКФС 16, ОКОПФ 12165,
 ОКОГУ 4210014, ОКАТО 40284563000,
 ОКТМО 40375000
 mgprspb@gmail.com

Исполнитель:


Гражданка РФ Бревдо Наталья Ивановна
 паспорт [REDACTED]

Зарегистрирована:
 [REDACTED]

Генеральный директор

 М.п. [REDACTED] /Г.А. Трофимов/




 [REDACTED] /Н.И. Бревдо/

Приложение № 1
к Договору № 05-24/1
от «19» февраля 2024 г.
«УТВЕРЖДАЮ»

Генеральный директор
ООО «М.Г. Прайват Реконстракшн»

 А. Трофимов /
2024 г.



ТЕХНИЧЕСКОЕ ЗАДАНИЕ

1. Объект культурного наследия и его местонахождение: объект культурного наследия федерального значения «Парк» по адресу: Санкт-Петербург, г. Павловск, Революции ул., 20, входящего в состав объекта культурного наследия федерального значения «Павловский дворцово-парковый ансамбль» по адресу: Санкт-Петербург, город Павловск, Садовая улица, дом 20.

2. Заказчик: ООО «М.Г. Прайват Реконстракшн».

3. Цель проведения государственной историко-культурной экспертизы:

Определение соответствия проектной документации на проведение работ по сохранению объекта культурного наследия требованиям государственной охраны объектов культурного наследия.

4. Объект историко-культурной экспертизы:

- проектная документация: «Проектная документация на проведение работ по реставрации и приспособлению для современного использования объекта культурного наследия федерального значения «Парк» по адресу: Санкт-Петербург, г. Павловск, Революции ул., 20. (Научно-проектная документация на выполнение производственных работ (реставрация и приспособление для современного использования) по сохранению объекта культурного наследия федерального значения «остров княгини Ливен», расположенного по адресу: Санкт-Петербург, г. Павловск, ул. Садовая, 20, Павловский парк, участок № 1, являющегося объектом ландшафтной архитектуры и садово-паркового искусства, входящего в состав объекта культурного наследия федерального значения «Павловский дворцово-парковый ансамбль» (Санкт-Петербург, г. Павловск, ул. Садовая, 20))», шифр: ПД-32312449041, разработанная ООО «М.Г. Прайват Реконстракшн» в 2023-2024 годах.

5. Перечень вопросов, по которым необходимо получение заключения государственной историко-культурной экспертизы:

- Выполнить проверку и анализ полноты проведенных научно-исследовательских работ по объекту, по результатам которого, в случае отсутствия замечаний, уточнить: время возникновения или даты создания объекта, даты основных изменений (перестроек) объекта, местонахождение объекта;
- Выполнить анализ и определить обоснованность принятых проектных решений по сохранению объекта культурного наследия, соответствие материалам, полученным в ходе научно-исследовательских работ;
- Определить соответствие принятых проектных решений предмету охраны объекта культурного наследия, утвержденному Распоряжением государственного органа охраны объектов культурного наследия.
- По результатам проведения государственной историко-культурной экспертизы сделать вывод о возможности (положительное заключение) или невозможности (отрицательное заключение) проведения работ по сохранению объекта культурного наследия в соответствии с

разработанной проектной документацией.

6. Перечень документации, представляемой заказчиком для проведения государственной историко-культурной экспертизы:

- проектная документация: «Проектная документация на проведение работ по реставрации и приспособлению для современного использования объекта культурного наследия федерального значения «Парк» по адресу: Санкт-Петербург, г. Павловск, Революции ул., 20. (Научно-проектная документация на выполнение производственных работ (реставрация и приспособление для современного использования) по сохранению объекта культурного наследия федерального значения «остров княгини Ливен», расположенного по адресу: Санкт-Петербург, г. Павловск, ул. Садовая, 20, Павловский парк, участок № 1, являющегося объектом ландшафтной архитектуры и садово-паркового искусства, входящего в состав объекта культурного наследия федерального значения «Павловский дворцово-парковый ансамбль» (Санкт-Петербург, г. Павловск, ул. Садовая, 20))», шифр: ПД-32312449041, разработанная ООО «М.Г. Прайват Реконстракшн» в 2023-2024 годах;
- извлечение из постановления Правительства Российской Федерации от 10.07.2001 № 527 «О перечне объектов исторического и культурного наследия федерального (общероссийского) значения, находящихся в г. Санкт-Петербурге»;
- копия распоряжения КГИОП от 13.05.2019 № 241-р «Об утверждении границ и режима использования территории объекта культурного наследия федерального значения «Павловский дворцово-парковый ансамбль»;
- копия распоряжения КГИОП от 29.12.2021 № 471-рп «Об утверждении предмета охраны объекта культурного наследия федерального значения «Парк»;
- копия распоряжения КГИОП от 13.01.2023 № 13-рп «О внесении изменений в распоряжение КГИОП от 29.12.2021 № 471-рп»;
- копия паспорта объекта культурного наследия федерального значения «Парк» от 08.08.2023 г.;
- выписки из Единого государственного реестра недвижимости от 29.11.2023 № б/н, от 22.01.2024 № КУВИ-001/2024-17280814, от 01.02.2024 № КУВИ-001/2024-29788627, от 01.02.2024 № КУВИ-001/2024-29788737;
- копия задания КГИОП от 21.01.2019 № 01-52-3475/18-0-2;
- копия разрешения КГИОП на проведение работ по сохранению от 15.09.2023 № 01-26-2226/23-0-1.

7. Прочие условия:

7.1. Историко-культурную экспертизу провести в соответствии с Постановлением Правительства РФ 15.07.2009 № 569 «Об утверждении положения о порядке организации проведения государственной историко-культурной экспертизы» силами тремя независимых экспертов по проведению историко-культурной экспертизы. Эксперты должны быть аттестованы в соответствии с приказами Министерства культуры России.

7.2. Акт по результатам государственной историко-культурной экспертизы оформляется в соответствии с примерной формой, утвержденной правовым актом государственного органа охраны объектов культурного наследия и представляется на рассмотрение в государственный орган охраны объектов культурного наследия заключение экспертизы со всеми прилагаемыми документами и материалами на электронном носителе в формате переносимого документа (PDF).

8. Место выполнения работ: по месту нахождения объекта культурного наследия и по адресу Исполнителя.

Согласовано



Н.И. Бревдо

ДОГОВОР № 05-24/2
на проведение историко-культурной экспертизы

г. Санкт-Петербург

«19» февраля 2024 года

Общество с ограниченной ответственностью «М.Г. Прайват Реконстракшн» (ООО «М.Г. Прайват Реконстракшн»), в лице генерального директора Трофимова Георгия Александровича, действующего на основании Устава, именуемый в дальнейшем «Заказчик», и **гражданин РФ Матвеев Борис Михайлович** (Аттестованный эксперт по проведению ГИКЭ), именуемый в дальнейшем «Исполнитель» с другой стороны, совместно именуемые в дальнейшем «Стороны», заключили настоящий Договор (далее - Договор) о нижеследующем:

1. ПРЕДМЕТ ДОГОВОРА

1.1. Исполнитель принимает на себя обязательства по проведению *государственной историко-культурной экспертизы проектной документации на проведение работ по сохранению объекта культурного наследия федерального значения «Парк» по адресу: Санкт-Петербург, г. Павловск, Революции ул., 20, входящего в состав объекта культурного наследия федерального значения «Павловский дворцово-парковый ансамбль» по адресу: Санкт-Петербург, город Павловск, Садовая улица, дом 20: «Проектная документация на проведение работ по реставрации и приспособлению для современного использования объекта культурного наследия федерального значения «Парк» по адресу: Санкт-Петербург, г. Павловск, Революции ул., 20. (Научно-проектная документация на выполнение производственных работ (реставрация и приспособление для современного использования) по сохранению объекта культурного наследия федерального значения «остров княгини Ливен», расположенного по адресу: Санкт-Петербург, г. Павловск, ул. Садовая, 20, Павловский парк, участок № 1, являющегося объектом ландшафтной архитектуры и садово-паркового искусства, входящего в состав объекта культурного наследия федерального значения «Павловский дворцово-парковый ансамбль» (Санкт-Петербург, г. Павловск, ул. Садовая, 20))», шифр: ПД-32312449041, разработанной ООО «М.Г. Прайват Реконстракшн» в 2023-2024 годах*, по сопровождению и защите Акта по результатам государственной историко-культурной экспертизы в процессе его рассмотрения в КГИОП, а Заказчик обязуется принять результат выполненных работ и оплатить его.

1.2. Заказчик обязуется принять результат выполненных Исполнителем Работ, указанных в п. 1.1. Договора (далее по тексту – «результат Работ» или «Документация») в порядке, предусмотренном разделом 4 настоящего Договора.

1.3. Порядок проведения историко-культурной экспертизы, технические, экономические и другие требования к Документации определяются действующими нормативными актами Российской Федерации и города Санкт-Петербурга,

1.4. Права на результаты работ, изложенные в отчетных материалах по настоящему Договору и переданные по окончании работ, принадлежат Заказчику с момента приемки выполненных работ и их оплаты.

1.5. Выполнение работ по проведению государственной историко-культурной экспертизы осуществляет Исполнитель, представители которого аттестованы в порядке, установленном Министерством культуры Российской Федерации.

1.6. Результаты выполненной Исполнителем историко-культурной экспертизы подлежат согласованию с Комитетом по государственному контролю, использованию и охране памятников истории и культуры.

1.7. Исполнитель гарантирует осуществление деятельности по проведению историко-культурной экспертизы и выполнению работ по сохранению объекта культурного наследия в соответствии с положениями Федерального закона «Об объектах культурного наследия (памятниках истории и культуры) народов Российской Федерации», Положения о зонах охраны объектов культурного наследия (памятников

истории и культуры) народов Российской Федерации, утвержденного Постановлением Правительства РФ от 26.04.2008г. № 315, а также Постановления Правительства РФ от 15.07.2009 г. № 569 «Об утверждении Положения о государственной историко-культурной экспертизе» (далее - Положение о государственной историко-культурной экспертизе»).

2. СРОКИ ВЫПОЛНЕНИЯ РАБОТ

2.1. Работы по настоящему Договору должны быть выполнены Исполнителем в следующие сроки:

2.1.1. Начало выполнения Работ по Договору: **19 февраля 2024 г.**

2.1.2. Окончание выполнения Работ: **не позднее 31 декабря 2024 г.**

2.2. В случае если в рамках проведения экспертизы возникнет необходимость внесения изменений (корректировки) в экспертируемую проектную документацию, сроки выполнения Работ по настоящему Договору продлеваются на период устранения замечаний (корректировок) в проектной документации.

3. ЦЕНА ДОГОВОРА И ПОРЯДОК РАСЧЕТОВ

3.1. Цена настоящего Договора определяется Протоколом согласования цены (Приложение №2 к настоящему договору), НДС не облагается (на основании п.п 15 п.2 статьи 149 Налогового кодекса РФ).

3.2. Цена Договора является твердой и определяется на весь срок исполнения Договора.

3.3. Авансирование не предусмотрено.

3.4. В течение 5 (пяти) календарных дней с момента рассмотрения экспертной документации в Комитете по государственному контролю, использованию и охране памятников истории и культуры Заказчик оплачивает Исполнителю сумму Договора, на основании подписанного обеими сторонами Акта выполненных работ.

4. ПОРЯДОК СДАЧИ И ПРИЕМКИ РАБОТ

4.1. При проведении экспертизы Исполнитель рассматривает представленные документы, проводит историко-архитектурные, историко-градостроительные, архивные и иные необходимые исследования, результаты которых излагает в экспертном заключении.

4.2. По окончании работ Исполнитель представляет Заказчику экспертное заключение, оформленное в виде акта, которое должно соответствовать требованиям, установленным действующим законодательством и настоящим Договором.

4.3. Приемка Работ по Договору осуществляется в порядке, предусмотренном настоящим разделом Договора, сопровождается передача оформленного в установленном порядке экспертного заключения по результатам исследования Объекта сопроводительными документами Исполнителя.

4.4. По окончании выполнения Работ Исполнитель передает Заказчику экспертное заключение по результатам исследования Объекта, а также представляет Заказчику для подписания акт сдачи-приемки выполненных Работ.

4.5. Подписание актов сдачи-приемки Работ, выполненных в соответствии с настоящим Договором, производится в следующем порядке:

4.5.1. Заказчик в течение 5 (пяти) календарных дней со дня получения Документации и Акта сдачи-приемки выполненных работ обязан передать Исполнителю подписанный Акт сдачи-приемки выполненных работ или мотивированный отказ от его подписания.

4.5.2. Отказ от приемки Заказчиком Работ считается мотивированным в случае несоответствия выполненных Работ условиям настоящего Договора. В случае мотивированного отказа Заказчика от приемки Работ Стороны составляют двусторонний акт с перечнем необходимых доработок и сроков их выполнения, в соответствии с которым Исполнитель дорабатывает Документацию за свой счет и передает ее Заказчику согласно настоящему разделу Договора.

4.5.3. В случае если в течение 5 (пяти) календарных дней со дня получения Документации и Акта сдачи-приемки выполненных работ, Заказчиком не будет подписан и

передан Исполнителю Акт приема-передачи соответствующего этапа работ или мотивированный отказ от его подписания, то работы по соответствующему этапу считаются принятыми Заказчиком без замечаний и подлежат оплате в порядке, предусмотренном разделом 3 настоящего Договора.

4.5.4. В случае поступления замечаний от согласующих и контролирующих органов (КГИОП) после подписания акта сдачи-приемки выполненных Работ, Исполнитель обязан устранить данные замечания за свой счет в случае наличия вины Исполнителя.

5. ОБЯЗАННОСТИ СТОРОН

5.1. Заказчик обязуется:

5.1.1. По письменному запросу Исполнителя незамедлительно (но не позднее 3 (трех) календарных дней с момента получения запроса) представлять Исполнителю находящиеся в распоряжении Заказчика на момент направления запроса оригиналы документов и/или их копии, необходимые для выполнения Работ по настоящему Договору.

5.1.2. Принять выполненные Работы в порядке и сроки, установленные настоящим Договором, а в случае выявления недостатков, направить Исполнителю в течение 5 (пяти) календарных дней мотивированный отказ от их приемки.

5.1.3. Производить оплату стоимости выполненных Работ в размере, порядке и сроки, предусмотренные настоящим Договором.

5.1.4. Выполнить в полном объеме иные обязательства, предусмотренные настоящим Договором.

5.2. Исполнитель обязуется:

5.2.1. Соблюдать принципы проведения экспертизы, установленные статьей 29 Федерального закона «Об объектах культурного наследия (памятниках истории и культуры) народов Российской Федерации».

5.2.2. Обеспечивать объективность, всесторонность и полноту проводимых исследований, а также достоверность и обоснованность своих выводов.

5.2.3. Самостоятельно оценивать результаты исследований, ответственно и точно формулировать выводы в пределах своей компетенции.

5.2.4. Обеспечивать конфиденциальность полученной при проведении экспертизы информации.

5.2.5. Разработать Документацию на условиях, в порядке и сроки, предусмотренные настоящим Договором.

5.2.6. Немедленно предупреждать в письменном виде Заказчика при обнаружении независимых от Исполнителя обстоятельств, которые могут негативно повлиять на результаты выполняемых Работ и сроки их завершения.

5.2.7. Не передавать разработанную Документацию третьим лицам без согласия Заказчика.

6. ОТВЕТСТВЕННОСТЬ СТОРОН

6.1. За неисполнение или ненадлежащее исполнение обязательств по настоящему Договору Стороны несут ответственность в соответствии с действующим законодательством Российской Федерации при наличии вины.

6.2. В случае не урегулирования сторонами возникающих из данного Договора споров, они рассматриваются в арбитражном суде Санкт-Петербурга и Ленинградской области в установленном законодательством порядке.

7. ФОРС-МАЖОР

7.1. Стороны освобождаются от ответственности за неисполнение или ненадлежащее исполнение обязанностей по настоящему Договору, если оно явилось следствием форс-мажора. Под форс-мажором понимаются следующие обстоятельства:

7.1.1. Обстоятельства непреодолимой силы, т.е. такие чрезвычайные обстоятельства, которые Стороны, исходя из своих разумно понимаемых возможностей, не могли предотвратить, в том числе природные явления – стихийные бедствия (наводнения, землетрясения, ураганы, снежные заносы и другие чрезвычайные погодные условия т.п.) и общественные явления (эпидемии; военные действия (независимо от факта объявления войны), восстания, революции, мятежи, военное правление или узурпация власти, бунты, волнения, беспорядки, занятие арендованного имущества третьими лицами, воздействие ядерной радиации, забастовки, террористические акты и т.д.).

7.1.2. Действия органов государственной (федеральной и субъектов Российской Федерации) и муниципальной власти в пределах их компетенции (а также государственных предприятий и/или учреждений), в том числе издание такими органами актов (индивидуальных и нормативных), прямо или косвенно запрещающих или ограничивающих исполнение обязанностей по Договору.

7.2. Сторона, для которой возникла невозможность исполнения или надлежащего исполнения обязанностей по настоящему Договору вследствие форс-мажора, должна в течение 3 (трех) дней известить об этом другую Сторону в письменной форме, с представлением надлежащих доказательств наличия обстоятельств форс-мажора. Не уведомление или ненадлежащее уведомление о наступлении таких обстоятельств лишает эту Сторону права ссылаться на них. Надлежащим доказательством наличия обстоятельств форс-мажора является справка, выданная Торгово-Промышленной Палатой Российской Федерации или другим компетентным органом.

7.3. На срок действия форс-мажора исполнение Сторонами обязанностей по настоящему Договору приостанавливается. После прекращения таких обстоятельств действие Договора возобновляется. При этом Стороны согласовывают в письменной форме новые сроки исполнения обязанностей по Договору и условия их исполнения.

7.4. В случае, если действие форс-мажора продлится более 3 (трех) месяцев, каждая из Сторон вправе отказаться от исполнения Договора в одностороннем порядке путем направления другой Стороне письменного уведомления, которое вступает в силу в момент получения.

8. РАЗРЕШЕНИЕ СПОРОВ

8.1. Договор (включая все приложения к нему), его форма, заключение, действие, исполнение, изменение и расторжение, права и обязанности сторон по Договору, а также вопросы действительности Договора регулируются и толкуются в соответствии с нормами права Российской Федерации.

8.2. Стороны устанавливают между собой досудебный претензионный порядок урегулирования споров: любой спор, разногласие, требование или претензия, возникшие на основании или в связи с настоящим Договором (включая все приложения к нему), его заключением, действием, исполнением, изменением, нарушением, расторжением, прекращением по иным основаниям, действительностью или толкованием (далее «Споры»), могут быть переданы на разрешение суда только после направления другой Стороне письменной претензии и получения ответа на нее или неполучения ответа в течение 10 (десяти) дней после направления претензии.

8.3. Споры, не урегулированные в претензионном порядке, подлежат передаче на рассмотрение в Арбитражный суд города Санкт-Петербурга и Ленинградской области.

9. ДЕЙСТВИЕ ДОГОВОРА. ПРЕКРАЩЕНИЕ ДОГОВОРНЫХ ОТНОШЕНИЙ

9.1. Настоящий Договор вступает в силу с даты его подписания Сторонами и действует до момента выполнения всех обязательств Сторон по настоящему Договору.

9.2. Исполнитель вправе отказаться от исполнения Договора в одностороннем внесудебном порядке путем направления Заказчику письменного уведомления (при этом

Исполнитель вправе потребовать оплаты выполненных по настоящему Договору Работ в соответствии с разделами 4 и 5 настоящего Договора и возмещения убытков):

9.2.1. Исполнитель вправе составить акт на прекращение Работ по Договору с указанием стоимости выполненных работ на момент составления акта при отсрочке или прекращении Работ по инициативе Заказчика на срок более чем 60 (шестьдесят) календарных дней.

9.2.2. Исполнитель вправе составить акт на прекращение Работ по Договору с указанием стоимости выполненных на момент составления акта в случае не соблюдения сроков оплаты выполненных Исполнителем Работ в порядке, предусмотрено настоящим Договором, более чем на 45 (сорок пять) календарных дней.

9.3. Стороны могут досрочно отказаться от исполнения Договора, полностью или частично, на основании письменного соглашения Сторон.

10. КОНФИДЕНЦИАЛЬНОСТЬ

10.1. Стороны берут на себя обязательство не разглашать (т.е. не сообщать одному или нескольким третьим лицам, независимо от их числа), включая публикацию в средствах массовой информации, не передавать третьим лицам и не использовать иным образом в целях, прямо не связанных с исполнением обязанностей по настоящему Договору, без предварительного письменного согласия другой Стороны, информацию, признаваемую Сторонами конфиденциальной.

10.2. Конфиденциальной признается информация (далее «Конфиденциальная информация»):

10.2.1. касающаяся условий данного Договора и/или являющаяся содержанием данного Договора, включая условия о цене и сроке действия;

10.2.2. о будущих планах сотрудничества Сторон;

10.2.3. содержащаяся в переписке Сторон по поводу данного Договора и будущих планов сотрудничества Сторон;

10.2.4. являющаяся коммерческой тайной каждой из Сторон;

10.2.5. обозначенная как «конфиденциальная», «частная» или иным подобным образом;

10.2.6. не обозначенная вышеуказанным образом, или информация, сообщенная другой Стороне устно, при передаче которой было оговорено, что она является конфиденциальной, при условии, что письменный перечень такой информации будет предоставлен другой Стороне в течение 30 (тридцати) дней с момента раскрытия ей такой информации.

10.3. Каждая из Сторон примет все необходимые меры для того, чтобы предотвратить полное или частичное разглашение Конфиденциальной информации или ознакомление с ней третьих лиц без письменного согласия другой Стороны. Каждая из Сторон будет соблюдать столь же высокую степень секретности во избежание разглашения или использования Конфиденциальной информации, какую эта Сторона соблюдала бы в разумной степени в отношении своей собственной Конфиденциальной, в частности являющейся коммерческой тайной информации такой же степени важности.

11. ЗАКЛЮЧИТЕЛЬНЫЕ ПОЛОЖЕНИЯ

11.1. Данный Договор, включая все приложения к нему, вместе со всеми документами, которые должны передаваться Сторонами по условиям настоящего Договора, составляет всеобъемлющее соглашение Сторон в отношении его предмета и заменяет собой все предыдущие устные и письменные предложения, заявления и иные сообщения, а также переговоры Сторон, относящиеся к предмету Договора.

11.2. Любые изменения и дополнения к настоящему Договору (включая все приложения к нему) действительны лишь при условии, что они совершены в письменной

форме и подписаны надлежащим образом уполномоченными на то представителями Сторон.

11.3. Обмен информацией в рамках настоящего Договора должен осуществляться в письменной форме, если иное прямо не предусмотрено данным Договором.

Стороны обязуются уведомлять друг друга обо всех существенных обстоятельствах, имеющих отношение к реализации настоящего Договора, посредством факсимильного сообщения в течение 3 (трех) часов с момента получения соответствующей информации, независимо от необходимости направить письменное уведомление, как указано ниже.

Вся корреспонденция в рамках настоящего Договора считается совершенной в надлежащей форме, если она направлена способом, позволяющим установить факт доставки (в т.ч. заказным письмом с уведомлением о вручении, курьерской службой или лично) по адресам, указанным ниже.

11.4. Настоящий Договор составлен в 2 (двух) одинаковых экземплярах, имеющих равную юридическую силу, по одному для каждой из Сторон.

12. ПРИЛОЖЕНИЯ

12.1. Все приложения, подписанные к настоящему Договору, являются неотъемлемой частью настоящего Договора.

Приложение № 1 – Техническое задание

13. АДРЕСА, БАНКОВСКИЕ РЕКВИЗИТЫ И ПОДПИСИ СТОРОН

Заказчик:

ООО «М.Г. Прайват Реконстракшн»
 ОГРН 1137847141706
 ИНН 7805619205 КПП 781001001
 Юридический адрес: 190020, г. Санкт-Петербург, наб. Обводного канала, д. 199-201, литер В, помещение 11-Н
 Банковские реквизиты:
 Р/с 40702810617060019912
 Филиал «Центральный» Банка ВТБ (ПАО) в г. Москве
 К/с 30101810145250000411
 БИК 044525411
 ОКПО 54195616, ОКВЭД 45.2, 45.1, 45.3, 45.4, 45.5, 65.23, ОКФС 16, ОКОПФ 12165, ОКОГУ 4210014, ОКАТО 40284563000, ОКТМО 40375000
 mgprspb@gmail.com

Исполнитель:

191025, г. Санкт-Петербург, [REDACTED]

Паспорт: [REDACTED]

Генеральный директор



М.п.

/Г.А. Трофимов/

/Б.М. Матвеев /

Приложение № 1
к Договору № 05-24/2
от «19» февраля 2024 г.
«УТВЕРЖДАЮ»

Генеральный директор

ООО «М.Г. Прайват Реконстракшн»


А. Трофимов /
2024 г.



ТЕХНИЧЕСКОЕ ЗАДАНИЕ

1. Объект культурного наследия и его местонахождение: объект культурного наследия федерального значения «Парк» по адресу: Санкт-Петербург, г. Павловск, Революции ул., 20, входящего в состав объекта культурного наследия федерального значения «Павловский дворцово-парковый ансамбль» по адресу: Санкт-Петербург, город Павловск, Садовая улица, дом 20.

2. Заказчик: ООО «М.Г. Прайват Реконстракшн».

3. Цель проведения государственной историко-культурной экспертизы:

Определение соответствия проектной документации на проведение работ по сохранению объекта культурного наследия требованиям государственной охраны объектов культурного наследия.

4. Объект историко-культурной экспертизы:

- проектная документация: «Проектная документация на проведение работ по реставрации и приспособлению для современного использования объекта культурного наследия федерального значения «Парк» по адресу: Санкт-Петербург, г. Павловск, Революции ул., 20. (Научно-проектная документация на выполнение производственных работ (реставрация и приспособление для современного использования) по сохранению объекта культурного наследия федерального значения «остров княгини Ливен», расположенного по адресу: Санкт-Петербург, г. Павловск, ул. Садовая, 20, Павловский парк, участок № 1, являющегося объектом ландшафтной архитектуры и садово-паркового искусства, входящего в состав объекта культурного наследия федерального значения «Павловский дворцово-парковый ансамбль» (Санкт-Петербург, г. Павловск, ул. Садовая, 20)»», шифр: ПД-32312449041, разработанная ООО «М.Г. Прайват Реконстракшн» в 2023-2024 годах.

5. Перечень вопросов, по которым необходимо получение заключения государственной историко-культурной экспертизы:

- Выполнить проверку и анализ полноты проведенных научно-исследовательских работ по объекту, по результатам которого, в случае отсутствия замечаний, уточнить: время возникновения или даты создания объекта, даты основных изменений (перестроек) объекта, местонахождение объекта;
- Выполнить анализ и определить обоснованность принятых проектных решений по сохранению объекта культурного наследия, соответствие материалам, полученным в ходе научно-исследовательских работ;
- Определить соответствие принятых проектных решений предмету охраны объекта культурного наследия, утвержденному Распоряжением государственного органа охраны объектов культурного наследия.
- По результатам проведения государственной историко-культурной экспертизы сделать вывод о возможности (положительное заключение) или невозможности (отрицательное заключение) проведения работ по сохранению объекта культурного наследия в соответствии с

разработанной проектной документацией.

6. Перечень документации, представляемой заказчиком для проведения государственной историко-культурной экспертизы:

- проектная документация: «Проектная документация на проведение работ по реставрации и приспособлению для современного использования объекта культурного наследия федерального значения «Парк» по адресу: Санкт-Петербург, г. Павловск, Революции ул., 20. (Научно-проектная документация на выполнение производственных работ (реставрация и приспособление для современного использования) по сохранению объекта культурного наследия федерального значения «остров княгини Ливен», расположенного по адресу: Санкт-Петербург, г. Павловск, ул. Садовая, 20, Павловский парк, участок № 1, являющегося объектом ландшафтной архитектуры и садово-паркового искусства, входящего в состав объекта культурного наследия федерального значения «Павловский дворцово-парковый ансамбль» (Санкт-Петербург, г. Павловск, ул. Садовая, 20))», шифр: ПД-32312449041, разработанная ООО «М.Г. Прайват Реконстракшн» в 2023-2024 годах;
- извлечение из постановления Правительства Российской Федерации от 10.07.2001 № 527 «О перечне объектов исторического и культурного наследия федерального (общероссийского) значения, находящихся в г. Санкт-Петербурге»;
- копия распоряжения КГИОП от 13.05.2019 № 241-р «Об утверждении границ и режима использования территории объекта культурного наследия федерального значения «Павловский дворцово-парковый ансамбль»;
- копия распоряжения КГИОП от 29.12.2021 № 471-рп «Об утверждении предмета охраны объекта культурного наследия федерального значения «Парк»;
- копия распоряжения КГИОП от 13.01.2023 № 13-рп «О внесении изменений в распоряжение КГИОП от 29.12.2021 № 471-рп»;
- копия паспорта объекта культурного наследия федерального значения «Парк» от 08.08.2023 г.;
- выписки из Единого государственного реестра недвижимости от 29.11.2023 № б/н, от 22.01.2024 № КУВИ-001/2024-17280814, от 01.02.2024 № КУВИ-001/2024-29788627, от 01.02.2024 № КУВИ-001/2024-29788737;
- копия задания КГИОП от 21.01.2019 № 01-52-3475/18-0-2;
- копия разрешения КГИОП на проведение работ по сохранению от 15.09.2023 № 01-26-2226/23-0-1.

7. Прочие условия:

7.1. Историко-культурную экспертизу провести в соответствии с Постановлением Правительства РФ 15.07.2009 № 569 «Об утверждении положения о порядке организации проведения государственной историко-культурной экспертизы» силами тремя независимых экспертов по проведению историко-культурной экспертизы. Эксперты должны быть аттестованы в соответствии с приказами Министерства культуры России.

7.2. Акт по результатам государственной историко-культурной экспертизы оформляется в соответствии с примерной формой, утвержденной правовым актом государственного органа охраны объектов культурного наследия и представляется на рассмотрение в государственный орган охраны объектов культурного наследия заключение экспертизы со всеми прилагаемыми документами и материалами на электронном носителе в формате переносимого документа (PDF).

8. Место выполнения работ: по месту нахождения объекта культурного наследия и по адресу Исполнителя.

Согласовано



Б.М. Матвеев

ДОГОВОР № 05-24/3
на проведение историко-культурной экспертизы

г. Санкт-Петербург

«19» февраля 2024 года

Общество с ограниченной ответственностью «М.Г. Прайват Реконстракшн» (ООО «М.Г. Прайват Реконстракшн»), в лице генерального директора Трофимова Георгия Александровича, действующего на основании Устава, именуемый в дальнейшем «Заказчик», и **гражданка РФ Овсянникова Анна Александровна (Аттестованный эксперт по проведению ГИКЭ)**, именуемая в дальнейшем «Исполнитель», с другой стороны, совместно именуемые в дальнейшем «Стороны», заключили настоящий Договор (далее - Договор) о нижеследующем:

1. ПРЕДМЕТ ДОГОВОРА

1.1. Исполнитель принимает на себя обязательства по проведению *государственной историко-культурной экспертизы проектной документации на проведение работ по сохранению объекта культурного наследия федерального значения «Парк» по адресу: Санкт-Петербург, г. Павловск, Революции ул., 20, входящего в состав объекта культурного наследия федерального значения «Павловский дворцово-парковый ансамбль» по адресу: Санкт-Петербург, город Павловск, Садовая улица, дом 20: «Проектная документация на проведение работ по реставрации и приспособлению для современного использования объекта культурного наследия федерального значения «Парк» по адресу: Санкт-Петербург, г. Павловск, Революции ул., 20. (Научно-проектная документация на выполнение производственных работ (реставрация и приспособление для современного использования) по сохранению объекта культурного наследия федерального значения «остров княгини Ливен», расположенного по адресу: Санкт-Петербург, г. Павловск, ул. Садовая, 20, Павловский парк, участок № 1, являющегося объектом ландшафтной архитектуры и садово-паркового искусства, входящего в состав объекта культурного наследия федерального значения «Павловский дворцово-парковый ансамбль» (Санкт-Петербург, г. Павловск, ул. Садовая, 20))», шифр: ПД-32312449041, разработанной ООО «М.Г. Прайват Реконстракшн» в 2023-2024 годах*, по сопровождению и защите Акта по результатам государственной историко-культурной экспертизы в процессе его рассмотрения в КГИОП, а Заказчик обязуется принять результат выполненных работ и оплатить его.

1.2. Заказчик обязуется принять результат выполненных Исполнителем Работ, указанных в п. 1.1. Договора (далее по тексту – «результат Работ» или «Документация») в порядке, предусмотренном разделом 4 настоящего Договора.

1.3. Порядок проведения историко-культурной экспертизы, технические, экономические и другие требования к Документации определяются действующими нормативными актами Российской Федерации и города Санкт-Петербурга,

1.4. Права на результаты работ, изложенные в отчетных материалах по настоящему Договору и переданные по окончании работ, принадлежат Заказчику с момента приемки выполненных работ и их оплаты.

1.5. Выполнение работ по проведению государственной историко-культурной экспертизы осуществляет Исполнитель, представители которого аттестованы в порядке, установленном Министерством культуры Российской Федерации.

1.6. Результаты выполненной Исполнителем историко-культурной экспертизы подлежат согласованию с Комитетом по государственному контролю, использованию и охране памятников истории и культуры.

1.7. Исполнитель гарантирует осуществление деятельности по проведению историко-культурной экспертизы и выполнению работ по сохранению объекта культурного наследия в соответствии с положениями Федерального закона «Об объектах культурного наследия (памятниках истории и культуры) народов Российской Федерации», Положения о зонах охраны объектов культурного наследия (памятников

истории и культуры) народов Российской Федерации, утвержденного Постановлением Правительства РФ от 26.04.2008г. № 315, а также Постановления Правительства РФ от 15.07.2009 г. № 569 «Об утверждении Положения о государственной историко-культурной экспертизе» (далее - Положение о государственной историко-культурной экспертизе»).

2. СРОКИ ВЫПОЛНЕНИЯ РАБОТ

2.1. Работы по настоящему Договору должны быть выполнены Исполнителем в следующие сроки:

2.1.1. Начало выполнения Работ по Договору: **19 февраля 2024 г.**

2.1.2. Окончание выполнения Работ: **не позднее 31 декабря 2024 г.**

2.2. В случае если в рамках проведения экспертизы возникнет необходимость внесения изменений (корректировки) в экспертируемую проектную документацию, сроки выполнения Работ по настоящему Договору продлеваются на период устранения замечаний (корректировок) в проектной документации.

3. ЦЕНА ДОГОВОРА И ПОРЯДОК РАСЧЕТОВ

3.1. Цена настоящего Договора определяется Протоколом согласования цены (Приложение №2 к настоящему договору), НДС не облагается (на основании п.п 15 п.2 статьи 149 Налогового кодекса РФ).

3.2. Цена Договора является твердой и определяется на весь срок исполнения Договора.

3.3. Авансирование не предусмотрено.

3.4. В течение 5 (пяти) календарных дней с момента рассмотрения экспертной документации в Комитете по государственному контролю, использованию и охране памятников истории и культуры Заказчик оплачивает Исполнителю сумму Договора, на основании подписанного обеими сторонами Акта выполненных работ.

4. ПОРЯДОК СДАЧИ И ПРИЕМКИ РАБОТ

4.1. При проведении экспертизы Исполнитель рассматривает представленные документы, проводит историко-архитектурные, историко-градостроительные, архивные и иные необходимые исследования, результаты которых излагает в экспертном заключении.

4.2. По окончании работ Исполнитель представляет Заказчику экспертное заключение, оформленное в виде акта, которое должно соответствовать требованиям, установленным действующим законодательством и настоящим Договором.

4.3. Приемка Работ по Договору осуществляется в порядке, предусмотренном настоящим разделом Договора, сопровождается передача оформленного в установленном порядке экспертного заключения по результатам исследования Объекта сопроводительными документами Исполнителя.

4.4. По окончании выполнения Работ Исполнитель передает Заказчику экспертное заключение по результатам исследования Объекта, а также представляет Заказчику для подписания акт сдачи-приемки выполненных Работ.

4.5. Подписание актов сдачи-приемки Работ, выполненных в соответствии с настоящим Договором, производится в следующем порядке:

4.5.1. Заказчик в течение 5 (пяти) календарных дней со дня получения Документации и Акта сдачи-приемки выполненных работ обязан передать Исполнителю подписанный Акт сдачи-приемки выполненных работ или мотивированный отказ от его подписания.

4.5.2. Отказ от приемки Заказчиком Работ считается мотивированным в случае несоответствия выполненных Работ условиям настоящего Договора. В случае мотивированного отказа Заказчика от приемки Работ Стороны составляют двусторонний акт с перечнем необходимых доработок и сроков их выполнения, в соответствии с которым Исполнитель дорабатывает Документацию за свой счет и передает ее Заказчику согласно настоящему разделу Договора.

4.5.3. В случае если в течение 5 (пяти) календарных дней со дня получения Документации и Акта сдачи-приемки выполненных работ, Заказчиком не будет подписан и

передан Исполнителю Акт приема-передачи соответствующего этапа работ или мотивированный отказ от его подписания, то работы по соответствующему этапу считаются принятыми Заказчиком без замечаний и подлежат оплате в порядке, предусмотренном разделом 3 настоящего Договора.

4.5.4. В случае поступления замечаний от согласующих и контролирующих органов (КГИОП) после подписания акта сдачи-приемки выполненных Работ, Исполнитель обязан устранить данные замечания за свой счет в случае наличия вины Исполнителя.

5. ОБЯЗАННОСТИ СТОРОН

5.1. Заказчик обязуется:

5.1.1. По письменному запросу Исполнителя незамедлительно (но не позднее 3 (трех) календарных дней с момента получения запроса) представлять Исполнителю находящиеся в распоряжении Заказчика на момент направления запроса оригиналы документов и/или их копии, необходимые для выполнения Работ по настоящему Договору.

5.1.2. Принять выполненные Работы в порядке и сроки, установленные настоящим Договором, а в случае выявления недостатков, направить Исполнителю в течение 5 (пяти) календарных дней мотивированный отказ от их приемки.

5.1.3. Производить оплату стоимости выполненных Работ в размере, порядке и сроки, предусмотренные настоящим Договором.

5.1.4. Выполнить в полном объеме иные обязательства, предусмотренные настоящим Договором.

5.2. Исполнитель обязуется:

5.2.1. Соблюдать принципы проведения экспертизы, установленные статьей 29 Федерального закона «Об объектах культурного наследия (памятниках истории и культуры) народов Российской Федерации».

5.2.2. Обеспечивать объективность, всесторонность и полноту проводимых исследований, а также достоверность и обоснованность своих выводов.

5.2.3. Самостоятельно оценивать результаты исследований, ответственно и точно формулировать выводы в пределах своей компетенции.

5.2.4. Обеспечивать конфиденциальность полученной при проведении экспертизы информации.

5.2.5. Разработать Документацию на условиях, в порядке и сроки, предусмотренные настоящим Договором.

5.2.6. Немедленно предупредить в письменном виде Заказчика при обнаружении независимых от Исполнителя обстоятельств, которые могут негативно повлиять на результаты выполняемых Работ и сроки их завершения.

5.2.7. Не передавать разработанную Документацию третьим лицам без согласия Заказчика.

6. ОТВЕТСТВЕННОСТЬ СТОРОН

6.1. За неисполнение или ненадлежащее исполнение обязательств по настоящему Договору Стороны несут ответственность в соответствии с действующим законодательством Российской Федерации при наличии вины.

6.2. В случае не урегулирования сторонами возникающих из данного Договора споров, они рассматриваются в арбитражном суде Санкт-Петербурга и Ленинградской области в установленном законодательством порядке.

7. ФОРС-МАЖОР

7.1. Стороны освобождаются от ответственности за неисполнение или ненадлежащее исполнение обязанностей по настоящему Договору, если оно явилось следствием форс-мажора. Под форс-мажором понимаются следующие обстоятельства:

7.1.1. Обстоятельства непреодолимой силы, т.е. такие чрезвычайные обстоятельства, которые Стороны, исходя из своих разумно понимаемых возможностей, не могли предотвратить, в том числе природные явления – стихийные бедствия (наводнения, землетрясения, ураганы, снежные заносы и другие чрезвычайные погодные условия т.п.) и общественные явления (эпидемии; военные действия (независимо от факта объявления войны), восстания, революции, мятежи, военное правление или узурпация власти, бунты, волнения, беспорядки, занятие арендованного имущества третьими лицами, воздействие ядерной радиации, забастовки, террористические акты и т.д.).

7.1.2. Действия органов государственной (федеральной и субъектов Российской Федерации) и муниципальной власти в пределах их компетенции (а также государственных предприятий и/или учреждений), в том числе издание такими органами актов (индивидуальных и нормативных), прямо или косвенно запрещающих или ограничивающих исполнение обязанностей по Договору.

7.2. Сторона, для которой возникла невозможность исполнения или надлежащего исполнения обязанностей по настоящему Договору вследствие форс-мажора, должна в течение 3 (трех) дней известить об этом другую Сторону в письменной форме, с представлением надлежащих доказательств наличия обстоятельств форс-мажора. Не уведомление или ненадлежащее уведомление о наступлении таких обстоятельств лишает эту Сторону права ссылаться на них. Надлежащим доказательством наличия обстоятельств форс-мажора является справка, выданная Торгово-Промышленной Палатой Российской Федерации или другим компетентным органом.

7.3. На срок действия форс-мажора исполнение Сторонами обязанностей по настоящему Договору приостанавливается. После прекращения таких обстоятельств действие Договора возобновляется. При этом Стороны согласовывают в письменной форме новые сроки исполнения обязанностей по Договору и условия их исполнения.

7.4. В случае, если действие форс-мажора продлится более 3 (трех) месяцев, каждая из Сторон вправе отказаться от исполнения Договора в одностороннем порядке путем направления другой Стороне письменного уведомления, которое вступает в силу в момент получения.

8. РАЗРЕШЕНИЕ СПОРОВ

8.1. Договор (включая все приложения к нему), его форма, заключение, действие, исполнение, изменение и расторжение, права и обязанности сторон по Договору, а также вопросы действительности Договора регулируются и толкуются в соответствии с нормами права Российской Федерации.

8.2. Стороны устанавливают между собой досудебный претензионный порядок урегулирования споров: любой спор, разногласие, требование или претензия, возникшие на основании или в связи с настоящим Договором (включая все приложения к нему), его заключением, действием, исполнением, изменением, нарушением, расторжением, прекращением по иным основаниям, действительностью или толкованием (далее «Споры»), могут быть переданы на разрешение суда только после направления другой Стороне письменной претензии и получения ответа на нее или неполучения ответа в течение 10 (десяти) дней после направления претензии.

8.3. Споры, не урегулированные в претензионном порядке, подлежат передаче на рассмотрение в Арбитражный суд города Санкт-Петербурга и Ленинградской области.

9. ДЕЙСТВИЕ ДОГОВОРА. ПРЕКРАЩЕНИЕ ДОГОВОРНЫХ ОТНОШЕНИЙ

9.1. Настоящий Договор вступает в силу с даты его подписания Сторонами и действует до момента выполнения всех обязательств Сторон по настоящему Договору.

9.2. Исполнитель вправе отказаться от исполнения Договора в одностороннем внесудебном порядке путем направления Заказчику письменного уведомления (при этом

Исполнитель вправе потребовать оплаты выполненных по настоящему Договору Работ в соответствии с разделами 4 и 5 настоящего Договора и возмещения убытков):

9.2.1. Исполнитель вправе составить акт на прекращение Работ по Договору с указанием стоимости выполненных работ на момент составления акта при отсрочке или прекращении Работ по инициативе Заказчика на срок более чем 60 (шестьдесят) календарных дней.

9.2.2. Исполнитель вправе составить акт на прекращение Работ по Договору с указанием стоимости выполненных на момент составления акта в случае не соблюдения сроков оплаты выполненных Исполнителем Работ в порядке, предусмотрено настоящим Договором, более чем на 45 (сорок пять) календарных дней.

9.3. Стороны могут досрочно отказаться от исполнения Договора, полностью или частично, на основании письменного соглашения Сторон.

10. КОНФИДЕНЦИАЛЬНОСТЬ

10.1. Стороны берут на себя обязательство не разглашать (т.е. не сообщать одному или нескольким третьим лицам, независимо от их числа), включая публикацию в средствах массовой информации, не передавать третьим лицам и не использовать иным образом в целях, прямо не связанных с исполнением обязанностей по настоящему Договору, без предварительного письменного согласия другой Стороны, информацию, признаваемую Сторонами конфиденциальной.

10.2. Конфиденциальной признается информация (далее «Конфиденциальная информация»):

10.2.1. касающаяся условий данного Договора и/или являющаяся содержанием данного Договора, включая условия о цене и сроке действия;

10.2.2. о будущих планах сотрудничества Сторон;

10.2.3. содержащаяся в переписке Сторон по поводу данного Договора и будущих планов сотрудничества Сторон;

10.2.4. являющаяся коммерческой тайной каждой из Сторон;

10.2.5. обозначенная как «конфиденциальная», «частная» или иным подобным образом;

10.2.6. не обозначенная вышеуказанным образом, или информация, сообщенная другой Стороне устно, при передаче которой было оговорено, что она является конфиденциальной, при условии, что письменный перечень такой информации будет предоставлен другой Стороне в течение 30 (тридцати) дней с момента раскрытия ей такой информации.

10.3. Каждая из Сторон примет все необходимые меры для того, чтобы предотвратить полное или частичное разглашение Конфиденциальной информации или ознакомление с ней третьих лиц без письменного согласия другой Стороны. Каждая из Сторон будет соблюдать столь же высокую степень секретности во избежание разглашения или использования Конфиденциальной информации, какую эта Сторона соблюдала бы в разумной степени в отношении своей собственной Конфиденциальной, в частности являющейся коммерческой тайной информации такой же степени важности.

11. ЗАКЛЮЧИТЕЛЬНЫЕ ПОЛОЖЕНИЯ

11.1. Данный Договор, включая все приложения к нему, вместе со всеми документами, которые должны передаваться Сторонами по условиям настоящего Договора, составляет всеобъемлющее соглашение Сторон в отношении его предмета и заменяет собой все предыдущие устные и письменные предложения, заявления и иные сообщения, а также переговоры Сторон, относящиеся к предмету Договора.

11.2. Любые изменения и дополнения к настоящему Договору (включая все приложения к нему) действительны лишь при условии, что они совершены в письменной

форме и подписаны надлежащим образом уполномоченными на то представителями Сторон.

11.3. Обмен информацией в рамках настоящего Договора должен осуществляться в письменной форме, если иное прямо не предусмотрено данным Договором.

Стороны обязуются уведомлять друг друга обо всех существенных обстоятельствах, имеющих отношение к реализации настоящего Договора, посредством факсимильного сообщения в течение 3 (трех) часов с момента получения соответствующей информации, независимо от необходимости направить письменное уведомление, как указано ниже.

Вся корреспонденция в рамках настоящего Договора считается совершенной в надлежащей форме, если она направлена способом, позволяющим установить факт доставки (в т.ч. заказным письмом с уведомлением о вручении, курьерской службой или лично) по адресам, указанным ниже.

11.4. Настоящий Договор составлен в 2 (двух) одинаковых экземплярах, имеющих равную юридическую силу, по одному для каждой из Сторон.

12. ПРИЛОЖЕНИЯ

12.1. Все приложения, подписанные к настоящему Договору, являются неотъемлемой частью настоящего Договора.

Приложение № 1 – Техническое задание

13. АДРЕСА, БАНКОВСКИЕ РЕКВИЗИТЫ И ПОДПИСИ СТОРОН

Заказчик:

ООО «М.Г. Прайват Реконстракшн»
 ОГРН 1137847141706
 ИНН 7805619205 КПП 781001001
 Юридический адрес: 190020, г. Санкт-Петербург, наб. Обводного канала, д. 199-201, литер В, помещение 11-Н
 Банковские реквизиты:
 Р/с 40702810617060019912
 Филиал «Центральный» Банка ВТБ (ПАО) в г. Москве
 К/с 30101810145250000411
 БИК 044525411
 ОКПО 54195616, ОКВЭД 45.2, 45.1, 45.3, 45.4,
 45.5,65.23, ОКФС 16, ОКОПФ 12165,
 ОКОГУ 4210014, ОКАТО 40284563000,
 ОКТМО 40375000
 mgprspb@gmail.com

Исполнитель:

Гр-ка РФ Овсянникова Анна Александровна
 Адрес регистрации: 197022,
 г. Санкт-Петербург, [REDACTED]

Паспорт: [REDACTED]

Генеральный директор

М.п.



/Г.А. Трофимов/

/ А.А. Овсянникова

Приложение № 1
к Договору № 05-24/3
от «19» февраля 2024 г.
«УТВЕРЖДАЮ»

Генеральный директор

ООО «М.Г. Прайват Реконстракшн»

 А. Трофимов /
2024 г.



ТЕХНИЧЕСКОЕ ЗАДАНИЕ

1. Объект культурного наследия и его местонахождение: объект культурного наследия федерального значения «Парк» по адресу: Санкт-Петербург, г. Павловск, Революции ул., 20, входящего в состав объекта культурного наследия федерального значения «Павловский дворцово-парковый ансамбль» по адресу: Санкт-Петербург, город Павловск, Садовая улица, дом 20.

2. Заказчик: ООО «М.Г. Прайват Реконстракшн».

3. Цель проведения государственной историко-культурной экспертизы:

Определение соответствия проектной документации на проведение работ по сохранению объекта культурного наследия требованиям государственной охраны объектов культурного наследия.

4. Объект историко-культурной экспертизы:

- проектная документация: «Проектная документация на проведение работ по реставрации и приспособлению для современного использования объекта культурного наследия федерального значения «Парк» по адресу: Санкт-Петербург, г. Павловск, Революции ул., 20. (Научно-проектная документация на выполнение производственных работ (реставрация и приспособление для современного использования) по сохранению объекта культурного наследия федерального значения «остров княгини Ливен», расположенного по адресу: Санкт-Петербург, г. Павловск, ул. Садовая, 20, Павловский парк, участок № 1, являющегося объектом ландшафтной архитектуры и садово-паркового искусства, входящего в состав объекта культурного наследия федерального значения «Павловский дворцово-парковый ансамбль» (Санкт-Петербург, г. Павловск, ул. Садовая, 20)», шифр: ПД-32312449041, разработанная ООО «М.Г. Прайват Реконстракшн» в 2023-2024 годах.

5. Перечень вопросов, по которым необходимо получение заключения государственной историко-культурной экспертизы:

- Выполнить проверку и анализ полноты проведенных научно-исследовательских работ по объекту, по результатам которого, в случае отсутствия замечаний, уточнить: время возникновения или даты создания объекта, даты основных изменений (перестроек) объекта, местонахождение объекта;
- Выполнить анализ и определить обоснованность принятых проектных решений по сохранению объекта культурного наследия, соответствие материалам, полученным в ходе научно-исследовательских работ;
- Определить соответствие принятых проектных решений предмету охраны объекта культурного наследия, утвержденному Распоряжением государственного органа охраны объектов культурного наследия.
- По результатам проведения государственной историко-культурной экспертизы сделать вывод о возможности (положительное заключение) или невозможности (отрицательное заключение) проведения работ по сохранению объекта культурного наследия в соответствии с

разработанной проектной документацией.

6. Перечень документации, представляемой заказчиком для проведения государственной историко-культурной экспертизы:

- проектная документация: «Проектная документация на проведение работ по реставрации и приспособлению для современного использования объекта культурного наследия федерального значения «Парк» по адресу: Санкт-Петербург, г. Павловск, Революции ул., 20. (Научно-проектная документация на выполнение производственных работ (реставрация и приспособление для современного использования) по сохранению объекта культурного наследия федерального значения «остров княгини Ливен», расположенного по адресу: Санкт-Петербург, г. Павловск, ул. Садовая, 20, Павловский парк, участок № 1, являющегося объектом ландшафтной архитектуры и садово-паркового искусства, входящего в состав объекта культурного наследия федерального значения «Павловский дворцово-парковый ансамбль» (Санкт-Петербург, г. Павловск, ул. Садовая, 20))», шифр: ПД-32312449041, разработанная ООО «М.Г. Прайват Реконстракшн» в 2023-2024 годах;
- извлечение из постановления Правительства Российской Федерации от 10.07.2001 № 527 «О перечне объектов исторического и культурного наследия федерального (общероссийского) значения, находящихся в г. Санкт-Петербурге»;
- копия распоряжения КГИОП от 13.05.2019 № 241-р «Об утверждении границ и режима использования территории объекта культурного наследия федерального значения «Павловский дворцово-парковый ансамбль»;
- копия распоряжения КГИОП от 29.12.2021 № 471-рп «Об утверждении предмета охраны объекта культурного наследия федерального значения «Парк»;
- копия распоряжения КГИОП от 13.01.2023 № 13-рп «О внесении изменений в распоряжение КГИОП от 29.12.2021 № 471-рп»;
- копия паспорта объекта культурного наследия федерального значения «Парк» от 08.08.2023 г.;
- выписки из Единого государственного реестра недвижимости от 29.11.2023 № б/н, от 22.01.2024 № КУВИ-001/2024-17280814, от 01.02.2024 № КУВИ-001/2024-29788627, от 01.02.2024 № КУВИ-001/2024-29788737;
- копия задания КГИОП от 21.01.2019 № 01-52-3475/18-0-2;
- копия разрешения КГИОП на проведение работ по сохранению от 15.09.2023 № 01-26-2226/23-0-1.


7. Прочие условия:

7.1. Историко-культурную экспертизу провести в соответствии с Постановлением Правительства РФ 15.07.2009 № 569 «Об утверждении положения о порядке организации проведения государственной историко-культурной экспертизы» силами тремя независимых экспертов по проведению историко-культурной экспертизы. Эксперты должны быть аттестованы в соответствии с приказами Министерства культуры России.

7.2. Акт по результатам государственной историко-культурной экспертизы оформляется в соответствии с примерной формой, утвержденной правовым актом государственного органа охраны объектов культурного наследия и представляется на рассмотрение в государственный орган охраны объектов культурного наследия заключение экспертизы со всеми прилагаемыми документами и материалами на электронном носителе в формате переносимого документа (PDF).

8. Место выполнения работ: по месту нахождения объекта культурного наследия и по адресу Исполнителя.

Согласовано



А.А. Овсянникова

Приложение № 11 к Акту по результатам государственной историко-культурной экспертизы проектной документации на проведение работ по сохранению объекта культурного наследия федерального значения «Парк» по адресу: Санкт-Петербург, г. Павловск, Революции ул., 20, входящего в состав объекта культурного наследия федерального значения «Павловский дворцово-парковый ансамбль» по адресу: Санкт-Петербург, город Павловск, Садовая улица, дом 20: «Проектная документация на проведение работ по реставрации и приспособлению для современного использования объекта культурного наследия федерального значения «Парк» по адресу: Санкт-Петербург, г. Павловск, Революции ул., 20. (Научно-проектная документация на выполнение производственных работ (реставрация и приспособление для современного использования) по сохранению объекта культурного наследия федерального значения «остров княгини Ливен», расположенного по адресу: Санкт-Петербург, г. Павловск, ул. Садовая, 20, Павловский парк, участок № 1, являющегося объектом ландшафтной архитектуры и садово-паркового искусства, входящего в состав объекта культурного наследия федерального значения «Павловский дворцово-парковый ансамбль» (Санкт-Петербург, г. Павловск, ул. Садовая, 20))», шифр: ПД-32312449041, разработанной ООО «М.Г. Прайват Реконстракшн» в 2023-2024 годах

Копии протоколов заседаний экспертной комиссии

ПРОТОКОЛ № 1

организационного заседания экспертной комиссии по проведению государственной историко-культурной экспертизы

проектной документации на проведение работ по сохранению объекта культурного наследия федерального значения «Парк» по адресу: Санкт-Петербург, г. Павловск, Революции ул., 20, входящего в состав объекта культурного наследия федерального значения «Павловский дворцово-парковый ансамбль» по адресу: Санкт-Петербург, город Павловск, Садовая улица, дом 20:

«Проектная документация на проведение работ по реставрации и приспособлению для современного использования объекта культурного наследия федерального значения «Парк» по адресу: Санкт-Петербург, г. Павловск, Революции ул., 20. (Научно-проектная документация на выполнение производственных работ (реставрация и приспособление для современного использования) по сохранению объекта культурного наследия федерального значения «остров княгини Ливен», расположенного по адресу: Санкт-Петербург, г. Павловск, ул. Садовая, 20, Павловский парк, участок № 1, являющегося объектом ландшафтной архитектуры и садово-паркового искусства, входящего в состав объекта культурного наследия федерального значения «Павловский дворцово-парковый ансамбль» (Санкт-Петербург, г. Павловск, ул. Садовая, 20))», шифр: ПД-32312449041, разработанной ООО «М.Г. Прайват Реконстракшн» в 2023-2024 годах

г. Санкт-Петербург

«19» февраля 2024 года

ПРИСУТСТВОВАЛИ:

Овсянникова А.А. - эксперт по проведению государственной историко-культурной экспертизы (приказ об аттестации Минкультуры от 14.08.2023 № 2423).

Бредо Н.И. - эксперт по проведению государственной историко-культурной экспертизы (приказ об аттестации Минкультуры России от 16.12.2021 № 2139).

Матвеев Б.М. - эксперт по проведению государственной историко-культурной экспертизы (приказ об аттестации Минкультуры России от 23.06.2021 № 1039, от 09.11.2021 № 1809).

ПОВЕСТКА ДНЯ:

1. Утверждение состава членов экспертной комиссии.
2. Выбор председателя и ответственного секретаря экспертной комиссии.
3. Определение порядка работы и принятия решений экспертной комиссии.
4. Определение основных направлений работы экспертов.

5. Об утверждении календарного плана работы экспертной комиссии.
6. Об определении документов, запрашиваемых у заказчика для проведения
7. Об определении иных положений и условий, необходимых для работы экспертной комиссии и проведения экспертизы (в случае необходимости).

1. Об утверждении состава членов экспертной комиссии.

СЛУШАЛИ:

Овсянникова А.А., Бревдо Н.И., Матвеев Б.М. поставили вопрос об утверждении состава членов экспертной комиссии.

РЕШИЛИ:

Утвердить состав членов экспертной комиссии:

- Овсянникова Анна Александровна;
- Бревдо Наталья Ивановна;
- Матвеев Борис Михайлович

ГОЛОСОВАЛИ:

Решение принято единогласно.

2. О выборе председателя и ответственного секретаря экспертной комиссии:

СЛУШАЛИ:

Овсянникова А.А., Бревдо Н.И., Матвеев Б.М. поставили вопрос о выборе председателя и ответственного секретаря экспертной комиссии на голосование.

РЕШИЛИ:

- избрать председателем экспертной комиссии Овсянникову Анну Александровну;
- избрать ответственным секретарем экспертной комиссии Бревдо Наталью Ивановну.

ГОЛОСОВАЛИ:

Решение принято единогласно.

3. Об определении порядка работы и принятия решений экспертной комиссии:

СЛУШАЛИ:

Бревдо Н.И. уведомила о необходимости определения порядка работы и принятия решений экспертной комиссии.

РЕШИЛИ:

Определить следующий порядок работы и принятия решений экспертной комиссии:

- 1) В своей работе экспертная комиссия руководствуется ст. 28-31 Федерального закона от 25.06.2002 № 73-ФЗ «Об объектах культурного наследия (памятниках истории и культуры) народов Российской Федерации» (далее – Федеральный

закон № 73-ФЗ), Положением о государственной историко-культурной экспертизе, утвержденным постановлением Правительства Российской Федерации от 15.07.2009 № 569; другими федеральными законами, а также настоящим порядком.

2) Работу экспертной комиссии организует председатель и ответственный секретарь.

3) Работа экспертной комиссии осуществляется в форме заседаний. Место, дата и время заседания назначается председателем или ответственным секретарем экспертной комиссии по согласованию с остальными членами. Заседание экспертной комиссии ведет и ее решения объявляет председатель экспертной комиссии. При отсутствии на заседании председателя экспертной комиссии его обязанности осуществляет ответственный секретарь экспертной комиссии. В случае невозможности председателя экспертной комиссии исполнять свои обязанности или его отказа от участия в проведении экспертизы в связи с выявлением обстоятельств, предусмотренных п. 8 Положения о государственной историко-культурной экспертизе, члены экспертной комиссии проводят организационное заседание и избирают из своего состава нового председателя экспертной комиссии. В период до выборов нового председателя экспертной комиссии его обязанности исполняет ответственный секретарь экспертной комиссии.

4) Решение экспертной комиссии принимается большинством голосов при условии присутствия на заседании всех членов экспертной комиссии. При равенстве голосов «за» и «против» решающим является голос председателя экспертной комиссии.

5) Экспертная комиссия ведет следующие протоколы:

- протокол организационного заседания;
- протоколы рабочих встреч и заседаний;

Протоколы заседаний подписываются всеми членами экспертной комиссии.

ГОЛОСОВАЛИ:

Решение принято единогласно.

4. Об определении основных направлений работы экспертов.

СЛУШАЛИ:

Овсянникова А.А., Бревдо Н.И., Матвеев Б.М. поставили вопрос об определении направлений работы экспертной комиссии при проведении государственной историко-культурной экспертизы проектной документации в рамках заключенных договоров с экспертами.

РЕШИЛИ:

Определить следующие направления работы экспертов:

1) Бревдо Н.И. проводит анализ представленной проектной документации на

предмет ее соответствия требованиям государственной охраны объектов культурного наследия;

2) Овсянникова А.А. определяет состояние элементов предмета охраны объекта культурного наследия и предложенные проектные решения по его сохранению; проводит анализ Акта влияния на конструктивные и другие характеристики надежности и безопасности объекта культурного наследия (памятника истории и культуры) народов Российской Федерации.

3) Матвеев Б.М. оценивает полноту и комплектность представленной на экспертизу проектной документации.

4) Осмотр объекта проводить коллегиально, ответственный за фотофиксацию – Бревдо Н.И.

ГОЛОСОВАЛИ:

Решение принято единогласно.

5. Об утверждении календарного плана работы экспертной комиссии.

СЛУШАЛИ:

Овсянникову А.А., Бревдо Н.И., Матвеева Б.М. об утверждении календарного плана работы экспертной комиссии в рамках заключенных договоров на проведение государственной историко-культурной экспертизы с экспертами.

РЕШИЛИ:

Утвердить следующий календарный план работы экспертной комиссии:

Срок проведения экспертизы – с 19.02.2024 по 11.03.2024.

	Дата	Наименование мероприятия, повестка дня заседания
1.	19.02.2024	Организационное заседание экспертной комиссии
2.	19.02.2024	Натурное обследование здания, фотофиксация современного состояния
3.	19.02.2024- 06.03.2024	Ознакомление с проектной документацией, обработка материала, подготовка исторической справки, обработка материалов фотофиксации, иконографических материалов, графических материалов, подготовка приложений к Акту по результатам государственной историко-культурной экспертизы; анализ Акта влияния на конструктивные и другие характеристики надежности и безопасности объекта культурного наследия (памятника истории и культуры) народов Российской Федерации
4.	06.03.2024- 11.03.2024	Оформление Акта по результатам государственной историко-культурной экспертизы
5.	11.03.2024	Заседание экспертной комиссии. Подписание Акта по результатам государственной историко-культурной

	экспертизы. Передача заказчику Акта по результатам государственной историко-культурной экспертизы подписанного электронными подписями
--	---

ГОЛОСОВАЛИ:

Решение принято единогласно.

6. Об определении перечня документов, запрашиваемых у заказчика для проведения экспертизы.**СЛУШАЛИ:**

Бредо Н.И. уведомила членов экспертной комиссии о том, что от заявителя (заказчика) получен комплект материалов в составе:

- проектная документация на проведение работ по сохранению объекта культурного наследия федерального значения «Парк» по адресу: Санкт-Петербург, г. Павловск, Революции ул., 20, входящего в состав объекта культурного наследия федерального значения «Павловский дворцово-парковый ансамбль» по адресу: Санкт-Петербург, город Павловск, Садовая улица, дом 20: «Проектная документация на проведение работ по реставрации и приспособлению для современного использования объекта культурного наследия федерального значения «Парк» по адресу: Санкт-Петербург, г. Павловск, Революции ул., 20. (Научно-проектная документация на выполнение производственных работ (реставрация и приспособление для современного использования) по сохранению объекта культурного наследия федерального значения «остров княгини Ливен», расположенного по адресу: Санкт-Петербург, г. Павловск, ул. Садовая, 20, Павловский парк, участок № 1, являющегося объектом ландшафтной архитектуры и садово-паркового искусства, входящего в состав объекта культурного наследия федерального значения «Павловский дворцово-парковый ансамбль» (Санкт-Петербург, г. Павловск, ул. Садовая, 20))), шифр: ПД-32312449041, разработанная ООО «М.Г. Прайват Реконстракшн» в 2023-2024 годах, в составе:

№ тома	Обозначение	Наименование
Раздел 1. Предварительные работы		
1.1	ПД-32312449041-ИРД	Часть 1. Исходно-разрешительная документация
1.2	ПД-32312449041-ФФ	Часть 2. Фотофиксация до начала проведения работ
Раздел 2. Комплексные научные исследования		
2.1	ПД-32312449041-ИС	Часть 1. Историко-архивные и библиографические исследования. Историческая справка

2.2	ПД-32312449041- НИТ	Часть 2. Натурные исследования территории
2.3.1	ПД-32312449041- ИГДИ	Часть 3. Инженерные изыскания. Книга 1. Инженерно-геодезические изыскания
2.3.2	ПД-32312449041- ИГИ	Часть 3. Инженерные изыскания. Книга 2. Инженерно-геологические изыскания
2.3.3	ПД-32312449041- ИГМИ	Часть 3. Инженерные изыскания. Книга 3. Инженерно-гидрологические и гидрометеорологические изыскания
2.4	ПД-32312449041- КНИ	Часть 4. Отчет по комплексным научным исследованиям
Раздел 3. Проект реставрации и приспособления		
3.1	ПД-32312449041- ПЗ	Часть 1. Пояснительная записка
3.2	ПД-32312449041- СПЗУ	Часть 2. Схема планировочной организации земельного участка
3.3	ПД-32312449041- ППО	Часть 3. Проект полосы отвода для наружных сетей
3.4	ПД-32312449041- ПМАФ	Часть 4. Проект малых архитектурных форм
3.5	ПД-32312449041- АР	Часть 5. Архитектурные решения
3.6	ПД-32312449041- КР	Часть 6. Конструктивные и объемно-планировочные решения
3.7.1	ПД-32312449041- КР.НС	Часть 7. Технологические и конструктивные решения линейного объекта. Книга 1. Конструктивные решения наружных сетей охранного телевидения (видеонаблюдения) и электроснабжения
3.7.2	ПД-32312449041- НЭО	Часть 7. Технологические и конструктивные решения линейного объекта. Книга 2. Наружные сети электроснабжения и освещения
3.7.3	ПД-32312449041- НВН	Часть 7. Технологические и конструктивные решения линейного объекта. Книга 3. Система охранного телевидения (видеонаблюдения)
3.8	ПД-32312449041- ПОР	Часть 8. Проект организации работ

- извлечение из постановления Правительства Российской Федерации от 10.07.2001 № 527 «О перечне объектов исторического и культурного наследия федерального (общероссийского) значения, находящихся в г. Санкт-

Петербурге»;

- копия распоряжения КГИОП от 13.05.2019 № 241-р «Об утверждении границ и режима использования территории объекта культурного наследия федерального значения «Павловский дворцово-парковый ансамбль»;
- копия распоряжения КГИОП от 29.12.2021 № 471-рп «Об утверждении предмета охраны объекта культурного наследия федерального значения «Парк»;
- копия распоряжения КГИОП от 13.01.2023 № 13-рп «О внесении изменений в распоряжение КГИОП от 29.12.2021 № 471-рп»;
- копия паспорта объекта культурного наследия федерального значения «Парк» от 08.08.2023 г.;
- выписки из Единого государственного реестра недвижимости от 29.11.2023 № б/н, от 22.01.2024 № КУВИ-001/2024-17280814, от 01.02.2024 № КУВИ-001/2024-29788627, от 01.02.2024 № КУВИ-001/2024-29788737;
- копия задания КГИОП от 21.01.2019 № 01-52-3475/18-0-2;
- копия разрешения КГИОП на проведение работ по сохранению от 15.09.2023 № 01-26-2226/23-0-1.

РЕШИЛИ:

В случае необходимости запрашивать у заявителя (заказчика) дополнительные материалы в рабочем порядке.

ГОЛОСОВАЛИ:

Решение принято единогласно.

7. Об определении иных положений и условий, необходимых для работы экспертной комиссии и проведения экспертизы (в случае необходимости).

СЛУШАЛИ:

Овсянникова А.А., Бревдо Н.И., Матвеев Б.М. сообщили об отсутствии иных положений и условий, необходимых для работы экспертной комиссии.

РЕШИЛИ:

При необходимости определить иные положения и условия для работы экспертной комиссии и проведения экспертизы.

ГОЛОСОВАЛИ:

Решение принято единогласно.

Председатель экспертной комиссии



А.А. Овсянникова

Ответственный секретарь
экспертной комиссии

Бревдо Н.И.

Член экспертной комиссии

Матвеев Б.М.

ПРОТОКОЛ № 2

г. Санкт-Петербург

«11» марта 2024 года

ПРИСУТСТВОВАЛИ:**ПРЕДСЕДАТЕЛЬ ЭКСПЕРТНОЙ КОМИССИИ**

Овсянникова А.А. - эксперт по проведению государственной историко-культурной экспертизы (приказ об аттестации Минкультуры России от 14.08.2023 № 2423).

ОТВЕТСТВЕННЫЙ СЕКРЕТАРЬ ЭКСПЕРТНОЙ КОМИССИИ

Бревдо Н.И. - эксперт по проведению государственной историко-культурной экспертизы (приказ об аттестации Минкультуры России от 16.12.2021 № 2139).

ЧЛЕН ЭКСПЕРТНОЙ КОМИССИИ

Матвеев Б.М. - эксперт по проведению государственной историко-культурной экспертизы (приказ об аттестации Минкультуры России от 23.06.2021 № 1039, от 09.11.2021 № 1809).

ПОВЕСТКА ДНЯ:

1. Рассмотрение вывода государственной историко-культурной экспертизы проектной документации на проведение работ по сохранению объекта культурного наследия федерального значения «Парк» по адресу: Санкт-Петербург, г. Павловск, Революции ул., 20, входящего в состав объекта культурного наследия федерального значения «Павловский дворцово-парковый ансамбль» по адресу: Санкт-Петербург, город Павловск, Садовая улица, дом 20: «Проектная документация на проведение работ по реставрации и приспособлению для современного использования объекта культурного наследия федерального значения «Парк» по адресу: Санкт-Петербург, г. Павловск, Революции ул., 20. (Научно-проектная документация на выполнение производственных работ (реставрация и приспособление для современного использования) по сохранению объекта культурного наследия федерального значения «остров княгини Ливен», расположенного по адресу: Санкт-Петербург, г. Павловск, ул. Садовая, 20, Павловский парк, участок № 1, являющегося объектом ландшафтной архитектуры и садово-паркового искусства, входящего в состав объекта культурного наследия федерального значения «Павловский дворцово-парковый ансамбль» (Санкт-Петербург, г. Павловск, ул. Садовая, 20))), шифр: ПД-32312449041, разработанной ООО «М.Г. Прайват Реконстракшн» в 2023-2024 годах.

2. Согласование вывода и подписание Акта экспертизы электронной цифровой подписью. Принятие решения о передаче Акта государственной историко-культурной экспертизы заказчику.

1. О рассмотрении вывода государственной историко-культурной экспертизы проектной документации на проведение работ по сохранению объекта культурного наследия федерального значения «Парк» по адресу: Санкт-Петербург, г. Павловск, Революции ул., 20, входящего в состав объекта культурного наследия федерального значения «Павловский дворцово-парковый ансамбль» по адресу: Санкт-Петербург, город Павловск, Садовая улица, дом 20: «Проектная документация на проведение работ по реставрации и приспособлению для современного использования объекта культурного наследия федерального значения «Парк» по адресу: Санкт-Петербург, г. Павловск, Революции ул., 20. (Научно-проектная документация на выполнение производственных работ (реставрация и приспособление для современного использования) по сохранению объекта культурного наследия федерального значения «остров княгини Ливен», расположенного по адресу: Санкт-Петербург, г. Павловск, ул. Садовая, 20, Павловский парк, участок № 1, являющегося объектом ландшафтной архитектуры и садово-паркового искусства, входящего в состав объекта культурного наследия федерального значения «Павловский дворцово-парковый ансамбль» (Санкт-Петербург, г. Павловск, ул. Садовая, 20))», шифр: ПД-32312449041, разработанной ООО «М.Г. Прайват Реконстракшн» в 2023-2024 годах.

СЛУШАЛИ:

Бревдо Н.И. доложила о рассмотрении предоставленной проектной документации на проведение работ по сохранению объекта культурного наследия федерального значения «Парк» по адресу: Санкт-Петербург, г. Павловск, Революции ул., 20, входящего в состав объекта культурного наследия федерального значения «Павловский дворцово-парковый ансамбль» по адресу: Санкт-Петербург, город Павловск, Садовая улица, дом 20: «Проектная документация на проведение работ по реставрации и приспособлению для современного использования объекта культурного наследия федерального значения «Парк» по адресу: Санкт-Петербург, г. Павловск, Революции ул., 20. (Научно-проектная документация на выполнение производственных работ (реставрация и приспособление для современного использования) по сохранению объекта культурного наследия федерального значения «остров княгини Ливен», расположенного по адресу: Санкт-Петербург, г. Павловск, ул. Садовая, 20, Павловский парк, участок № 1, являющегося объектом ландшафтной архитектуры и садово-паркового искусства, входящего в состав объекта культурного наследия федерального значения «Павловский дворцово-парковый ансамбль» (Санкт-Петербург, г. Павловск, ул. Садовая, 20))», шифр: ПД-32312449041, разработанной ООО «М.Г. Прайват Реконстракшн» в 2023-2024 годах, в составе:

№ тома	Обозначение	Наименование
Раздел 1. Предварительные работы		

1.1	ПД-32312449041-ИРД	Часть 1. Исходно-разрешительная документация
1.2	ПД-32312449041-ФФ	Часть 2. Фотофиксация до начала проведения работ
Раздел 2. Комплексные научные исследования		
2.1	ПД-32312449041-ИС	Часть 1. Историко-архивные и библиографические исследования. Историческая справка
2.2	ПД-32312449041-НИТ	Часть 2. Натурные исследования территории
2.3.1	ПД-32312449041-ИГДИ	Часть 3. Инженерные изыскания. Книга 1. Инженерно-геодезические изыскания
2.3.2	ПД-32312449041-ИГИ	Часть 3. Инженерные изыскания. Книга 2. Инженерно-геологические изыскания
2.3.3	ПД-32312449041-ИГМИ	Часть 3. Инженерные изыскания. Книга 3. Инженерно-гидрологические и гидрометеорологические изыскания
2.4	ПД-32312449041-КНИ	Часть 4. Отчет по комплексным научным исследованиям
Раздел 3. Проект реставрации и приспособления		
3.1	ПД-32312449041-ПЗ	Часть 1. Пояснительная записка
3.2	ПД-32312449041-СПЗУ	Часть 2. Схема планировочной организации земельного участка
3.3	ПД-32312449041-ППО	Часть 3. Проект полосы отвода для наружных сетей
3.4	ПД-32312449041-ПМАФ	Часть 4. Проект малых архитектурных форм
3.5	ПД-32312449041-АР	Часть 5. Архитектурные решения
3.6	ПД-32312449041-КР	Часть 6. Конструктивные и объемно-планировочные решения
3.7.1	ПД-32312449041-КР.НС	Часть 7. Технологические и конструктивные решения линейного объекта. Книга 1. Конструктивные решения наружных сетей охранного телевидения (видеонаблюдения) и электроснабжения
3.7.2	ПД-32312449041-НЭО	Часть 7. Технологические и конструктивные решения линейного объекта. Книга 2. Наружные сети электроснабжения и освещения

3.7.3	ПД-32312449041- НВН	Часть 7. Технологические и конструктивные решения линейного объекта. Книга 3. Система охранного телевидения (видеонаблюдения)
3.8	ПД-32312449041- ПОР	Часть 8. Проект организации работ

РЕШИЛИ:

Согласиться с тем, что предоставленная проектная документация на проведение работ по сохранению объекта культурного наследия федерального значения «Парк» по адресу: Санкт-Петербург, г. Павловск, Революции ул., 20, входящего в состав объекта культурного наследия федерального значения «Павловский дворцово-парковый ансамбль» по адресу: Санкт-Петербург, город Павловск, Садовая улица, дом 20: «Проектная документация на проведение работ по реставрации и приспособлению для современного использования объекта культурного наследия федерального значения «Парк» по адресу: Санкт-Петербург, г. Павловск, Революции ул., 20. (Научно-проектная документация на выполнение производственных работ (реставрация и приспособление для современного использования) по сохранению объекта культурного наследия федерального значения «остров княгини Ливен», расположенного по адресу: Санкт-Петербург, г. Павловск, ул. Садовая, 20, Павловский парк, участок № 1, являющегося объектом ландшафтной архитектуры и садово-паркового искусства, входящего в состав объекта культурного наследия федерального значения «Павловский дворцово-парковый ансамбль» (Санкт-Петербург, г. Павловск, ул. Садовая, 20))», шифр: ПД-32312449041, разработанная ООО «М.Г. Прайват Реконстракшн» в 2023-2024 годах, соответствует требованиям законодательства Российской Федерации в области государственной охраны объектов культурного наследия, представить оформленный текст Акта экспертизы в электронном виде с формулировкой вывода.

ГОЛОСОВАЛИ:

Решение принято единогласно.

2. Согласование вывода и подписание Акта экспертизы электронной цифровой подписью. Принятие решения о передаче Акта государственной историко-культурной экспертизы заказчику.

СЛУШАЛИ:

Бревдо Н.И. представила Акт государственной историко-культурной экспертизы (заключение экспертизы).

Овсянникова А.А., Бревдо Н.И., Матвеев Б.М. произвели подписание заключения в порядке, установленном Положением о государственной историко-культурной экспертизе, утвержденным постановлением Правительства Российской Федерации № 569 от 15.07.2009.

РЕШИЛИ:

Согласовать вывод и подписать Акт экспертизы в порядке, установленном


Положением о государственной историко-культурной экспертизе, утвержденным постановлением Правительства Российской Федерации от 15.07.2009 № 569.

Передать заказчику Акт экспертизы, подписанный электронными подписями, со всеми прилагаемыми документами и материалами на электронном носителе в формате документа (PDF).

ГОЛОСОВАЛИ:

Решение о подписании заключения экспертизы и передаче акта государственной историко-культурной экспертизы заказчику принято единогласно.

Председатель экспертной комиссии



А.А. Овсянникова

**Ответственный секретарь
экспертной комиссии**



Н.И. Бревдо

Член экспертной комиссии



Б.М. Матвеев

Содержание

№ п/п	Наименование	№ стр.
1.	Акт по результатам государственной историко-культурной экспертизы	1
2.	Приложение № 1. Иконографические материалы	29
3.	Приложение № 2. Извлечение из постановления Правительства Российской Федерации от 10.07.2001 № 527 «О перечне объектов исторического и культурного наследия федерального (общероссийского) значения, находящихся в г. Санкт-Петербурге»	58
4.	Приложение № 3. Копия распоряжения КГИОП от 13.05.2019 № 241-р «Об утверждении границ и режима использования территории объекта культурного наследия федерального значения «Павловский дворцово-парковый ансамбль»	70
5.	Приложение № 4. Копия распоряжения КГИОП от 29.12.2021 № 471-рп «Об утверждении предмета охраны объекта культурного наследия федерального значения «Парк»; копия распоряжения КГИОП от 13.01.2023 № 13-рп «О внесении изменений в распоряжение КГИОП от 29.12.2021 № 471-рп»	83
6.	Приложение № 5. Копия распоряжения КГИОП от 26.09.2023 № 287-об/23 «Об утверждении охранного обязательства собственника или иного законного владельца объекта культурного наследия федерального значения «Парк», включенного в единый государственный реестр объектов культурного наследия (памятников истории и культуры) народов Российской Федерации»	139
7.	Приложение № 6. Копия паспорта объекта культурного наследия федерального значения «Парк» от 08.08.2023 г.	168
8.	Приложение № 7. Выписки из Единого государственного реестра недвижимости от 29.11.2023 № б/н, от 22.01.2024 № КУВИ-001/2024-17280814, от 01.02.2024 № КУВИ-001/2024-29788627, от 01.02.2024 № КУВИ-001/2024-29788737	179
9.	Приложение № 8. Копия задания КГИОП от 21.01.2019 № 01-52-3475/18-0-2; копия разрешения КГИОП на проведение работ по сохранению от 15.09.2023 № 01-26-2226/23-0-1	825
10.	Приложение № 9. Материалы фотофиксации от 19 февраля 2024 года	834
11.	Приложение № 10. Копии договоров с экспертами	854
12.	Приложение № 11. Копии протоколов заседаний экспертной комиссии	879
13.	Содержание	892