

АКТ

по результатам ГОСУДАРСТВЕННОЙ ИСТОРИКО-КУЛЬТУРНОЙ ЭКСПЕРТИЗЫ документации, обосновывающей меры по обеспечению сохранности выявленного объекта культурного наследия «Мастерская», входящего в состав Ансамбля «Комплекс построек Адмиралтейского судостроительного завода» (Санкт-Петербург, наб. реки Фонтанки, д. 203, лит. ЭП), и выявленного объекта культурного наследия «Дом управляющего», входящего в состав Ансамбля «Комплекс построек Адмиралтейского судостроительного завода» (Санкт-Петербург, наб. реки Фонтанки, д. 203, лит. ЭП), при проведении земляных, строительных, мелиоративных и (или) хозяйственных работ, предусмотренных статьей 25 Лесного кодекса Российской Федерации работ по использованию лесов и иных работ на земельном участке, непосредственно связанном с земельным участком в границах территории объекта культурного наследия: Меры по обеспечению сохранности выявленного объекта культурного наследия «Мастерская», входящего в состав Ансамбля «Комплекс построек Адмиралтейского судостроительного завода», по адресу: Санкт-Петербург, наб. реки Фонтанки, д. 203, лит. ЭП и выявленного объекта культурного наследия «Дом управляющего», входящего в состав Ансамбля «Комплекс построек Адмиралтейского судостроительного завода», по адресу: Санкт-Петербург, наб. реки Фонтанки, д. 203, лит. ЭП, при реализации проектного решения: «Реконструкция глубоководной достроечной набережной и строительство площадки для стальной сборки на территории акционерного общества «Адмиралтейские верфи». ООО «Центр Инженерных Изысканий В Строительстве», 78-10-4891/58895-ОСОКН, 2024 г.

Санкт-Петербург,

2024 г.

а. Дата начала и окончания проведения экспертизы

Настоящая государственная историко-культурная экспертиза проведена в период с 5 февраля 2024 по 29 февраля 2024 г. (Приложение №4 договор с экспертом)

б. Место проведения экспертизы

Санкт-Петербург.

в. Заказчик экспертизы

ООО «Центр инженерных изысканий в строительстве» (194362, г. Санкт-Петербург, Парголово, ул. Ленина д. 52, к. 2, лит. А, пом. 1-Н, ИНН78022843810).

г. Сведения об эксперте

Полетайкин Вячеслав Владимирович – образование высшее (Архитектура (Красноярский инженерно-строительный институт – в настоящее время Федеральное государственное бюджетное образовательное учреждение высшего образования «Архитектурный институт Сибирского федерального университета»); Реставрация (Федеральное государственное бюджетное образовательное учреждение высшего образования «Санкт-Петербургский государственный архитектурно-строительный университет»), кандидат архитектуры («Ленинградский инженерно-строительный институт», в настоящее время Федеральное государственное бюджетное образовательное учреждение высшего образования «Санкт-Петербургский архитектурно-строительный университет» – аспирантура). Стаж работы – 33 года. Место работы – ООО «Архи-Метрика», должность – генеральный директор (штатный сотрудник организации, приказ о приеме на работу № 1/К).

Аттестован в качестве государственного эксперта по проведению следующей экспертной деятельности (объектов экспертизы) (приказ Министерства культуры Российской Федерации от 19.12.2023 г. № 3399):

- выявленные объекты культурного наследия в целях обоснования целесообразности включения данных объектов в реестр;
- документы, обосновывающие включение объектов культурного наследия в реестр;
- проектная документация на проведение работ по сохранению объектов культурного наследия;
- документация или разделы документации, обосновывающие меры по обеспечению сохранности объекта культурного наследия, включенного в реестр, выявленного объекта

культурного наследия, либо объекта, обладающего признаками объекта культурного наследия при проведении земляных, мелиоративных, хозяйственных работ, указанных в статье 30 Федерального закона работ по использованию лесов и иных работ в границах территории объекта культурного наследия либо на земельном участке, непосредственно связанном с земельным участком в границах территории объекта культурного наследия.

д. Информация о том, что в соответствии с законодательством Российской Федерации эксперт несет ответственность за достоверность сведений, изложенных в заключении

Настоящая государственная историко-культурная экспертиза проведена в соответствии со статьями 28, 29, 30, 31, 32 Федерального закона от 25.06.2002 №73-ФЗ «Об объектах культурного наследия (памятниках истории и культуры) народов Российской Федерации» и Положением о государственной историко-культурной экспертизе, утвержденным Постановлением Правительства Российской Федерации от 15.07.2009 г. №569.

Настоящим подтверждаю, что предупрежден об ответственности за достоверность сведений, изложенных в заключении экспертизы, в соответствии с законодательством Российской Федерации, содержание которого нам известно и понятно.

В.В. Полетайкин

е. Цели и объекты экспертизы

Цель экспертизы:

Обеспечение сохранности объектов культурного наследия, включенных в реестр, выявленных объектов культурного наследия либо объектов, обладающих признаками объекта культурного наследия (выявленного объекта культурного наследия «Мастерская», входящего в состав Ансамбля «Комплекс построек Адмиралтейского судостроительного завода» (Санкт-Петербург, наб. реки Фонтанки, д. 203, лит. ЭП), выявленного объекта культурного наследия «Дом управляющего», входящего в состав Ансамбля «Комплекс построек Адмиралтейского судостроительного завода» (Санкт-Петербург, наб. реки Фонтанки, д. 203, лит. ЭП)), при проведении земляных, строительных, мелиоративных, хозяйственных работ, указанных в статье 30 Федерального закона от 25.06.2002 №73-ФЗ работ по использованию лесов и иных работ на объекте: «Реконструкция глубоководной достроечной набережной и строительство площадки для стапельной сборки на территории акционерного общества «Адмиралтейские верфи»», шифр: 702372.

Объект экспертизы:

Документация, обосновывающая меры по обеспечению сохранности объектов культурного наследия, включенных в реестр, выявленных объектов культурного наследия либо объектов, обладающих признаками объекта культурного наследия (выявленного объекта культурного наследия «Мастерская», входящего в состав Ансамбля «Комплекс построек Адмиралтейского судостроительного завода» (Санкт-Петербург, наб. реки Фонтанки, д. 203, лит. ЭП), выявленного объекта культурного наследия «Дом управляющего», входящего в состав Ансамбля «Комплекс построек Адмиралтейского судостроительного завода» (Санкт-Петербург, наб. реки Фонтанки, д. 203, лит. ЭП)) при проведении земляных, строительных, мелиоративных, хозяйственных работ, указанных в статье 30 Федерального закона от 25.06.2002 №73-ФЗ работ по использованию лесов и иных работ на объекте: «Реконструкция глубоководной достроечной набережной и строительство площадки для стапельной сборки на территории акционерного общества «Адмиралтейские верфи»» (702372) на земельном участке, непосредственно связанном с земельным участком в границах территории объекта культурного наследия – «Меры по обеспечению сохранности выявленного объекта культурного наследия «Мастерская», входящего в состав Ансамбля «Комплекс построек Адмиралтейского судостроительного завода», по адресу: Санкт-Петербург, наб. реки Фонтанки, д. 203, лит. ЭП и выявленного объекта культурного наследия «Дом управляющего», входящего в состав Ансамбля «Комплекс построек Адмиралтейского судостроительного завода», по адресу: Санкт-Петербург, наб. реки Фонтанки, д. 203, лит. ЭП, при реализации проектного решения: «Реконструкция глубоководной достроечной набережной и строительство площадки для стапельной сборки на территории акционерного общества «Адмиралтейские верфи»»». ООО «Центр Инженерных Изысканий В Строительстве», 78-10-4891/58895-ОСОКН, 2024 г.

ж. Перечень документов, предоставленных заявителем

- Документация, обосновывающая меры по обеспечению сохранности объекта культурного наследия, включенного в реестр, выявленного объекта культурного наследия, либо объекта, обладающего признаками объекта культурного наследия при проведении земляных, мелиоративных, хозяйственных работ, указанных в статье 30 Федерального закона работ по использованию лесов и иных работ на земельном участке, непосредственно связанном с земельным участком в границах территории объекта культурного наследия (далее - Документация) – Меры по обеспечению сохранности выявленного объекта культурного наследия «Мастерская», входящего в состав Ансамбля «Комплекс построек Адмиралтейского судостроительного завода», по

адресу: Санкт-Петербург, наб. реки Фонтанки, д. 203, лит. ЭП и выявленного объекта культурного наследия «Дом управляющего», входящего в состав Ансамбля «Комплекс построек Адмиралтейского судостроительного завода», по адресу: Санкт-Петербург, наб. реки Фонтанки, д. 203, лит. ЭП, при реализации проектного решения: «Реконструкция глубоководной достроечной набережной и строительство площадки для стапельной сборки на территории акционерного общества «Адмиралтейские верфи»» (шифр тома: 78-10-4891/58895-ОСОКН), разработанная ООО «Центр Инженерных Изысканий В Строительстве» в 2024 г;

- Письмо Комитета по государственному контролю, использованию и охране памятников истории и культуры исх. №01-25-3009/20-0-1 от 03.03.2020 г.
- Приказ Комитета по государственному контролю, использованию и охране памятников истории и культуры №15 от 20.02.2001 г.
- Распоряжение Комитета по государственному контролю, использованию и охране памятников истории и культуры №10-25/1 от 20.01.2015 г. «Об определении предмета охраны выявленного объекта культурного наследия «Мастерская», входящего в состав выявленного объекта культурного наследия «Комплекс построек Адмиралтейского судостроительного завода»».
- План границ территории выявленного объекта культурного наследия «Комплекс построек Адмиралтейского судостроительного завода» от 10.06.2003 г.
- Распоряжение Комитета по государственному контролю, использованию и охране памятников истории и культуры №429-р от 22.10.2018 г. «Об утверждении предмета охраны выявленного объекта культурного наследия «Дом управляющего», входящего в состав выявленного объекта культурного наследия «Комплекс построек Адмиралтейского судостроительного завода»».
- План сооружения. М 1:500;
- Иконографические материалы. Архивная топография;
- Информационное письмо об отсутствии градостроительного плана земельного участка №78-10-5915 от 05.02.2024 г;
- Схема расположения трассы на земельных участках и кварталах по данным публичной кадастровой карты;
- Выписка из Единого государственного реестра недвижимости об объекте недвижимости от 26.09.2023 г. (кадастровый номер ЗУ № 78:32:0001004:4);
- Выписка из Единого государственного реестра недвижимости об объекте недвижимости от 14.09.2023 г. (кадастровый номер ЗУ № 78:32:0001004:5);

- Выписка из Единого государственного реестра недвижимости об объекте недвижимости от 16.03.2023 г. (кадастровый номер ЗУ № 78:32:0001004:6);
- Выписка из Единого государственного реестра недвижимости об объекте недвижимости от 14.09.2023 г. (кадастровый номер ЗУ № 78:32:0001005:11).
- Выписка из Единого государственного реестра недвижимости об объекте недвижимости от 14.09.2023 г. (кадастровый номер ЗУ № 78:32:0001005:23).

з. Сведения об обстоятельствах, повлиявших на процесс проведения и результаты экспертизы

Отсутствуют.

и. Сведения о проведенных исследованиях с указанием примененных методов, объема и характера выполненных работ и их результатов

Настоящая экспертиза проведена в соответствии с Федеральным законом от 25.06.2002 № 73-ФЗ «Об объектах культурного наследия (памятниках истории и культуры) народов Российской Федерации» (далее по тексту Акта - Закон), Положением о государственной историко-культурной экспертизе, утвержденным Постановлением Правительства Российской Федерации от 15.07.2009 № 569.

В рамках настоящей экспертизы экспертом были проведены следующие исследования:

Архивно-библиографическое исследование в объеме, необходимом для принятия экспертом соответствующих решений, с целью выявления материалов, содержащих сведения по истории освоения участка, включая перестройки, утраты, реконструкции, проведение ремонтно-реставрационных работ. В рамках архивно-библиографических исследований была изучена библиография в Русском фонде Российской национальной библиотеке (РНБ), Библиотеке Академии Наук, фонды государственного исторического архива.

В ходе проведения архивно-библиографического исследования были выявлены документы и материалы, относящиеся к объекту экспертизы.

Так же в рамках настоящей экспертизы, экспертом были выполнены натурные исследования объекта.

При проведении экспертизы эксперт соблюдал принципы проведения экспертизы, установленные статьей 29 Федерального закона «Об объектах культурного наследия (памятниках истории и культуры) народов Российской Федерации», обеспечивал объективность, всесторонность и полноту проводимых исследований, а также

достоверность и обоснованность своих выводов; самостоятельно оценивал результаты исследований, ответственно и точно формулировал выводы в пределах своей компетенции.

Исследования проводились на основе принципов научной обоснованности, объективности и законности, презумпции сохранности объектов культурного наследия, соблюдения требований безопасности в отношении объектов культурного наследия, а также объектов культурного наследия, расположенных на непосредственно прилегающей территории, достоверности и полноты информации.

Указанные исследования были проведены с применением методов натурного, историко-архивного и историко-архитектурного анализа в объеме, достаточном для обоснования вывода государственной историко-культурной экспертизы. Результаты исследований, проведенных в рамках экспертизы, были оформлены в виде настоящего акта.

к. Факты и сведения, выявленные и установленные в результате проведенных исследований

Краткие исторические сведения по выявленному объекту культурного наследия «Мастерская», входящего в состав Ансамбля «Комплекс построек Адмиралтейского судостроительного завода»:

5 ноября 1704 года заложены Адмиралтейские верфи, старейшее судостроительное предприятие России.

«... 1704, ноября. В 5-й день заложили Адмиралтейский дом и были в остерии и веселились, длина 200 сажен, ширина 100 сажен», — из записи в «Журнале путешествий Петра I (1696–1709 гг.)».

Комплекс построек Адмиралтейского судостроительного завода — существующий производственный комплекс, некоторые здания которого являются памятниками архитектуры. Расположен в Санкт-Петербурге, здания имеют адрес набережная реки Фонтанки, 203, но при этом расположены в разных местах Галерного, Ново-Адмиралтейского и Матисова островов.

Первый этап застройки длился с 1825 по 1838 годы с участием Э.Х. Анерта, И.Г. Гомзина, П.-Д. Базена, Л.Л. Карбоньера и В. П. Лебедева. Они построили эллинги, мастерские, склады, чертёжную, обустроивали завод как внешне, так и внутри.

Комплекс строился по принципам классической композиции. От главного входа в конце Галерной улицы у моста через Ново-Адмиралтейский канал шла длинная аллея, справа от которой находилась судостроительная часть (эллинги и основные мастерские), а слева стояли вспомогательные мастерские (шлюпочные, литейные, меднокотельные). Вдоль берега была сделана пристань и дамбы с павильонами для посетителей церемоний

спуска на воду. Обустройство территории во многом было вызвано присутствием царской семьи и свиты на 26 церемониях. Пристани, набережная, мосты и чугунные ворота с решётками были построены в 1830-х годах.

Среди мастерских слева от аллеи выделялось каменное двухэтажное здание с башней с часами. В нём размещались канцелярия, чертёжная и плазы.

Объект культурного наследия «Мастерская» расположен на Матисовом острове, на территории ФГУП «Адмиралтейские верфи», по адресу: Санкт-Петербург, Фонтанки р. наб., д. 203, лит. ЭП (здание морского регистра; Матисов остров) и входит в состав выявленного объекта культурного наследия «Комплекс построек Адмиралтейского судостроительного завода».

Здание исторически входило в комплекс построек заводов Ч. Берда, основанных им в 1792 году (позднее – Акционерное общество Франко-русских заводов) на Матисовом острове. В настоящее время здание принадлежит ФГУП «Адмиралтейские верфи».

Первоначальное здание возведено в середине - второй половине XVIII века. В 1786 году оно уже существовало и располагалось на участке, принадлежавшем купцу Конону Гутуеву. Участок прямоугольной формы на берегу Невы. Регулярная планировка острова осуществлена позднее, в 1790-е годы – начало XIX века по генеральному плану 1763 -1765 гг. В начале XIX в. После Конона Гутуева участок с домом перешел во владение купца М. Трозина, а у него был выкуплен городом для строительства Сальнобуянского канала и Сального буяна. В 1811 г. участок земли со «старым домом» был предоставлен во владение Карла Берду, и вошел в состав большого владельческого участка, охватывающий целый квартал между Пряжкой, Невой, Сальнобуянским каналом и Малой Рыбной (позднее – Мясной) улицей., занятый промышленными и жилыми зданиями заводов Чарльза (Карла) Берда.

В 1881 г. вся территория заводов Берда перешла в собственность созданного Акционерного Общества Франко-Русских заводов. В период владения заводами Берда Акционерным Обществом Франко-Русских заводов дом берда был приспособлен под функции мастерской.

Краткие исторические сведения по выявленному объекту культурного наследия «Дом управляющего», входящего в состав Ансамбля «Комплекс построек Адмиралтейского судостроительного завода»:

Объект культурного наследия «Дом управляющего» расположен на Матисовом острове, на территории ФГУП «Адмиралтейские верфи», по адресу: Санкт-Петербург, Фонтанки р. наб., д. 203, лит. ЭП (здание морского регистра; Матисов остров) и входит в

состав выявленного объекта культурного наследия «Комплекс построек Адмиралтейского судостроительного завода».

Здание исторически входило в комплекс построек заводов Ч. Берда, основанных им в 1792 году (позднее – Акционерное общество Франко-русских заводов) на Матисовом острове. В настоящее время здание принадлежит ФГУП «Адмиралтейские верфи».

Первоначальное здание возведено в середине - второй половине XVIII века. В 1786 году оно уже существовало и располагалось на участке, принадлежавшем купцу Конону Гутуеву. Участок прямоугольной формы на берегу Невы. Регулярная планировка острова осуществлена позднее, в 1790-е годы – начало XIX века по генеральному плану 1763 -1765 гг. В начале XIX в. После Конона Гутуева участок с домом перешел во владение купца М. Трозина, а у него был выкуплен городом для строительства Сальнобуянского канала и Сального буяна. В 1811 г. участок земли со «старым домом» был предоставлен во владение Карла Берду, и вошел в состав большого владельческого участка, охватывающий целый квартал между Пряжкой, Невой, Сальнобуянским каналом и Малой Рыбной (позднее – Мясной) улицей., занятый промышленными и жилыми зданиями заводов Чарльза (Карла) Берда.

К 1826 году здание было 2-х этажным на цокольном этаже с высокой вальмовой 4-х скатной крышей на 11 осей по фасаду, с центральным арочным проездом во двор и центральным балконом во втором этаже. Окна первого этажа с замковыми камнями, этажи разделены тягой. К северному фасаду примыкала трехэтажная пристройка. Лицевой фасад завершался треугольным фронтоном. Окно третьего этажа (под фронтоном) характерно для архитектуры классицизма – трехчастное, полукруглое.

Предположительно в период между 1844 г. и 1850 г. центральная въездная арка была заложена, вместо балкона по центральной оси был устроен трехгранный эркер. Вход теперь располагался в центральной раскрепованной части дома по третьей оси справа, на месте окна, и получил оформление металлическим козырьком. С севера здание было расширено двухэтажной пристройкой. В таком виде здание существовало до 1850 г., когда в Городскую Управу Санкт-Петербурга поступило прошение от владельца дворянина Франца Карловича Берда о надстройке каменного жилого двухэтажного дома каменным мезонином и пристройке со стороны двора оранжереи. Проект был выполнен архитектором Карлом Ивановичем Реймерсом.

В 1850 году после перестройки фасад получил оформление в стиле неоренессанса. Северная пристройка подведена под общий карниз основного объема, и объединена с ним единым оформлением. Лицевой фасад получил легкую ассиметричную композицию,

определяющуюся смещением от центральной оси вертикального акцента (эркера и мезонина).

6 июня 1879 г. Петербургским кредитным обществом составлена опись дома для оценки в связи с залогом. Каменный дом по набережной реки Большой Невы в два этажа с мезонином и каменные пристройки в один этаж, крыты железом. Строения оштукатурены, пристройка в один этаж. Фундамент бутовый с песком на деревянных лежнях. В описании интерьеров фигурируют коренные кирпичные своды, и под ними 6 чугунных колонн. Мозаичные полы «нижние», то есть, в вестибюле. В доме 2 лестницы: парадная «с серыми ступенями по косоурам», и черная лестница «с плитными ступенями по косоурам».

В 1881 г. вся территория заводов Берда перешла в собственность созданного Акционерного Общества Франко-Русских заводов. В период владения заводами Берда Акционерным Обществом Франко-Русских заводов дом берда был приспособлен под функции конторского здания – Дом управляющего (возможно, с квартирами в мезонине).

В 1887 году по проекту А. Рейнбольдта помещения мезонина увеличены примыкающей к нему с севера надстройкой над частью второго этажа лицевой половины здания на 4 оси, подведенной под общий карниз с существующим мезонином. Надстройка перекрыта собственной 3-х скатной вальмовой крышей. Конфигурация крыши зрительно поддерживает заданную в перестраиваемом здании ассиметрично.

Очередная перестройка лицевого фасада, произведена в советское время, данных о проектах перестройки не имеются. Стилистические приемы соответствуют классицистическому стилю, характерному для советской архитектуры 1930-х годов. Композиция и оформление главного фасада полностью изменилось. Пространство мезонина, с поздней надстройкой, объединены под общей крышей, что нарушило ассиметричный акцент исторического фасада. Мезонин в перестроенном виде занимает среднюю часть фасада, но с небольшим смещением влево (на одну ось).

Утрачено декоративное оформление мезонина, определявшее его стилистику. Исчезли все лепные детали (пилястры, триглыфы, ниши нижнего пояса). Сохранились арочные перемычки окон, но с простыми наличниками. Под окнами проходит декоративный пояс с горизонтальными филенками. Между 1-м и 2-м этажами расположена профилированная тяга с лепным орнаментом из стилизованных меандров. Первый этаж оформлен рустом «под шубу», второй – гладкой рустованной штукатуркой. Дверь, оформлена козырьком на кронштейнах (современным). Фасад получился эклектичным. Высокие окна второго этажа и мезонина расположены часто. Мезонин перекрыт вальмовой четырехскатной крышей.

В советский период здание также использовалось пол конторские цели. Были произведены перепланировки: установлены перегородки, заложены некоторые проемы, в капитальных стенах устроены новые проемы. Исторические печи разобраны. В интерьерах здания до настоящего времени сохраняются элементы, относящиеся, к перестройке 1850 года. Выполнены работы по устройству дополнительных входов (на месте оконных проемов), по перепланировке помещений, закладке оконных проемов (по южному фасаду по данным технической документации 1976 г. на втором этаже находилось пять оконных проемов, как и на первом). Были демонтированы печи и камины.

В 2015 году ООО «АРМ «Вега»» был выполнен «Проект реконструкции здания» по адресу: г. Санкт-Петербург, Фонтанки р. наб., 203, лит. ЭП. Проект согласован КГИОП 04.07.2016 г.

Объект культурного наследия

Выявленный объект культурного наследия «Мастерская», входящий в состав Ансамбля «Комплекс построек Адмиралтейского судостроительного завода» (Санкт-Петербург, наб. реки Фонтанки, д. 203, лит. ЭП). Поставлен на охрану приказом КГИОП №15 от 20.02.2001 г. Предметы охраны утверждены распоряжением КГИОП №10-25/1 от 20.01.2015 г. Границы территории утверждены КГИОП 10.06.2003 г.

Выявленный объект культурного наследия «Дом управляющего»,», входящий в состав Ансамбля «Комплекс построек Адмиралтейского судостроительного завода» (Санкт-Петербург, наб. реки Фонтанки, д. 203, лит. ЭП). Поставлен на охрану приказом КГИОП №15 от 20.02.2001 г. Предметы охраны утверждены распоряжением КГИОП №429-р от 22.10.2018 г. Границы территории утверждены КГИОП 10.06.2003 г.

Согласно Единому государственному реестру недвижимости: выявленный объект культурного наследия «Мастерская», входящий в состав Ансамбля «Комплекс построек Адмиралтейского судостроительного завода», (Санкт-Петербург, наб. реки Фонтанки, д. 203, лит. ЭП), выявленный объект культурного наследия «Дом управляющего», входящий в состав Ансамбля «Комплекс построек Адмиралтейского судостроительного завода», (Санкт-Петербург, наб. реки Фонтанки, д. 203, лит. ЭП) расположены в границах кадастровых кварталов 78:32:0001004, 78:32:0001005). Работы предусмотрено выполнить в границах единой зоны регулирования застройки и хозяйственной деятельности ОЗРЗ-2(32). Работы по прокладке инженерных сетей требованиям режима ОЗРЗ-2(32) не противоречат.

Общие сведения о объекте экспертизы

Представленная на экспертизу документация «Меры по обеспечению сохранности выявленного объекта культурного наследия «Мастерская», входящего в состав Ансамбля

«Комплекс построек Адмиралтейского судостроительного завода», по адресу: Санкт-Петербург, наб. реки Фонтанки, д. 203, лит. ЭП и выявленного объекта культурного наследия «Дом управляющего», входящего в состав Ансамбля «Комплекс построек Адмиралтейского судостроительного завода», по адресу: Санкт-Петербург, наб. реки Фонтанки, д. 203, лит. ЭП, при реализации проектного решения: «Реконструкция глубоководной достроечной набережной и строительство площадки для стапельной сборки на территории акционерного общества «Адмиралтейские верфи»»», (шифр тома: 78-10-4891/58895-ОСОКН) (далее по тексту Акта - раздел) содержит аналитику о возможных угрозах и обоснование мероприятий, необходимых для обеспечения сохранности выявленного объекта культурного наследия «Мастерская», входящего в состав Ансамбля «Комплекс построек Адмиралтейского судостроительного завода» (Санкт-Петербург, наб. реки Фонтанки, д. 203, лит. ЭП), выявленного объекта культурного наследия «Дом управляющего», входящего в состав Ансамбля «Комплекс построек Адмиралтейского судостроительного завода» (Санкт-Петербург, наб. реки Фонтанки, д. 203, лит. ЭП), на земельном участке, непосредственно связанном с земельным участком в границах территории которого находится участок проектирования.

Проектом предусматривается реконструкция глубоководной достроечной набережной, строительство площадки для стапельной сборки, объектов подсобного и обслуживающего назначения, а также объектов инженерной инфраструктуры.

В соответствии с требованиями пункта 3 Статьи 36 Федерального закона №73-ФЗ «Об объектах культурного наследия (памятниках истории и культуры) народов Российской Федерации», при хозяйственном освоении земельного участка в непосредственной близости от объекта культурного наследия, проектная документация должна содержать специализированный раздел, включающий оценку влияния проектного решения на указанный объект культурного наследия: «Строительные и иные работы на земельном участке, непосредственно связанном с земельным участком в границах территории объекта культурного наследия, проводятся при наличии в проектной документации разделов об обеспечении сохранности указанного объекта культурного наследия или о проведении спасательных археологических полевых работ или проекта обеспечения сохранности указанного объекта культурного наследия либо плана проведения спасательных археологических полевых работ, включающих оценку воздействия проводимых работ на указанный объект культурного наследия, согласованных с региональным органом охраны объектов культурного наследия».

В соответствии с требованиями Статьи 30 Федерального закона №73-ФЗ «Об объектах культурного наследия (памятниках истории и культуры) народов Российской Федерации»,

документация или разделы документации, обосновывающие меры по обеспечению сохранности объекта культурного наследия, включенного в реестр, выявленного объекта культурного наследия либо объекта, обладающего признаками объекта культурного наследия, при проведении земляных, мелиоративных, хозяйственных работ, работ по использованию лесов и иных работ в границах территории объекта культурного наследия либо на земельном участке, непосредственно связанном с земельным участком в границах территории объекта культурного наследия – относятся к объектам историко-культурной экспертизы.

Заказчиком проектных работ было принято решение разработать и включить в состав проектной документации специализированный раздел, включающий оценку влияния от реализации проектного решения на объекты культурного наследия, расположенные в непосредственной близости от участка проектирования.

Данный раздел был разработан специалистами ООО «Центр инженерных изысканий в строительстве» (Лицензия Министерства культуры РФ №05055 от 31.05.2018г.) в 2024 г. в виде тома проекта: «Меры по обеспечению сохранности выявленного объекта культурного наследия «Мастерская», входящего в состав Ансамбля «Комплекс построек Адмиралтейского судостроительного завода», по адресу: Санкт-Петербург, наб. реки Фонтанки, д. 203, лит. ЭП и выявленного объекта культурного наследия «Дом управляющего», входящего в состав Ансамбля «Комплекс построек Адмиралтейского судостроительного завода», по адресу: Санкт-Петербург, наб. реки Фонтанки, д. 203, лит. ЭП, при реализации проектного решения: «Реконструкция глубоководной достроечной набережной и строительство площадки для стапельной сборки на территории акционерного общества «Адмиралтейские верфи»», (шифр тома: 78-10-4891/58895-ОСОКН); является объектом настоящей экспертизы.

Анализ методики разработки документации:

Разработчиками раздела всесторонне (климат, история хозяйственного освоения, натурные работы) был изучен район в целом и участок проектирования в частности. Приведены основные сведения об объектах культурного наследия, расположенных в непосредственной близости от участка проектирования.

В результате анализа проектного решения разработчиками раздела был произведен расчет рисков и угроз в отношении сохранности объектов культурного наследия.

Установлено, что проведение работ по проектному решению: «Реконструкция глубоководной достроечной набережной и строительство площадки для стапельной сборки на территории акционерного общества «Адмиралтейские верфи»» предусмотрено выполнить в непосредственной близости от участка в границах территории выявленного

объекта культурного наследия «Мастерская» входящего в состав Ансамбля «Комплекс построек Адмиралтейского судостроительного завода» (Санкт-Петербург, наб. реки Фонтанки, д. 203, лит. ЭП), выявленного объекта культурного наследия «Дом управляющего», входящего в состав Ансамбля «Комплекс построек Адмиралтейского судостроительного завода» (Санкт-Петербург, наб. реки Фонтанки, д. 203, лит. ЭП).

В предварительную зону влияния попадает выявленный объект культурного наследия «Мастерская», входящий в состав Ансамбля «Комплекс построек Адмиралтейского судостроительного завода», и выявленный объект культурного наследия «Дом управляющего», входящий в состав Ансамбля «Комплекс построек Адмиралтейского судостроительного завода».

На основании выполненных геотехнических расчётов и анализа проектной документации, можно сделать вывод, что планируемые работы не оказывают негативного влияния в отношении выявленного объекта культурного наследия «Мастерская», входящего в состав Ансамбля «Комплекс построек Адмиралтейского судостроительного завода», и выявленного объекта культурного наследия «Дом управляющего», входящего в состав Ансамбля «Комплекс построек Адмиралтейского судостроительного завода».

Кроме того, размещение строительной техники при производстве работ, места складирования материалов и сбора отходов расположены в границах строительных площадок, поэтому негативное влияние на все рассматриваемые объекты культурного наследия исключено.

Реализация проектных решений предусматривает сохранение особенностей выявленного объекта культурного наследия «Мастерская», отнесенных к предмету охраны, согласно Распоряжению КГИОП №10-25/1 от 20.01.2015 г «Об определении предмета охраны выявленного объекта культурного наследия «Мастерская», входящего в состав выявленного объекта культурного наследия «Комплекс построек Адмиралтейского судостроительного завода»», а именно:

- в части «объемно-пространственное решение»: исторические габариты и конфигурация разновысокого здания, крыши – не меняются. Зона производства работ расположена на земельном участке, расположенном в непосредственной близости от земельного участка в границах территории объекта культурного наследия, и не затрагивает объемно-пространственного решения объекта культурного наследия;

- в части «Конструктивная система»: исторические наружные и внутренние капитальные кирпичные стены – сохраняются. Зона производства работ расположена на земельном участке, расположенном в непосредственной близости от земельного участка в

границах территории объекта культурного наследия, и не затрагивает конструктивную систему объекта культурного наследия;

- в части «Объемно-планировочное решение»: историческое объемно-планировочное решение в габаритах капитальных стен – сохраняются. Зона производства работ расположена на земельном участке, расположенном в непосредственной близости от земельного участка в границах территории объекта культурного наследия, и не затрагивает объемно-планировочное решение объекта культурного наследия;

- в части «Архитектурно-художественное решение фасадов»: архитектурно-художественное решение в «кирпичном стиле» - сохраняются. Зона производства работ расположена на земельном участке, расположенном в непосредственной близости от земельного участка в границах территории объекта культурного наследия, и не затрагивает архитектурно-художественное решение фасадов объекта культурного наследия.

Реализация проектных решений предусматривает сохранение особенностей выявленного объекта культурного наследия «Дом управляющего», отнесенных к предмету охраны, согласно Распоряжению КГИОП №429-р от 22.10.2018 г «Об определении предмета охраны выявленного объекта культурного наследия «Дом управляющего», входящего в состав выявленного объекта культурного наследия «Комплекс построек Адмиралтейского судостроительного завода»», а именно:

- в части «объемно-пространственное решение»: местоположение, исторические габариты и конфигурация здания, крыши – не меняются. Зона производства работ расположена на земельном участке, расположенном в непосредственной близости от земельного участка в границах территории объекта культурного наследия, и не затрагивает объемно-пространственного решения объекта культурного наследия;

- в части «Конструктивная система»: исторические наружные капитальные кирпичные стены, сводчатые перекрытия, колонны, лестницы – сохраняются. Зона производства работ расположена на земельном участке, расположенном в непосредственной близости от земельного участка в границах территории объекта культурного наследия, и не затрагивает конструктивную систему объекта культурного наследия;

- в части «Объемно-планировочное решение»: объемно-планировочное решение в габаритах капитальных стен – сохраняются. Зона производства работ расположена на земельном участке, расположенном в непосредственной близости от земельного участка в границах территории объекта культурного наследия, и не затрагивает объемно-планировочное решение объекта культурного наследия;

- в части «Архитектурно-художественное решение фасадов»: архитектурно-художественное решение фасадов - сохраняются. Зона производства работ расположена на земельном участке, расположенном в непосредственной близости от земельного участка в границах территории объекта культурного наследия, и не затрагивает архитектурно-художественное решение фасадов объекта культурного наследия.

Таким образом, в ходе проведенных исследований и анализа, разработчиками Раздела сделаны выводы о том, что реализация проектного решения не создает прямые угрозы в отношении сохранности выявленного объекта культурного наследия «Мастерская», входящего в состав Ансамбля «Комплекс построек Адмиралтейского судостроительного завода», и выявленного объекта культурного наследия «Дом управляющего», входящего в состав Ансамбля «Комплекс построек Адмиралтейского судостроительного завода».

Однако предполагаемые строительные работы, могут содержать потенциальные угрозы в виде рисков, связанных с сопутствующими мероприятиями при проведении строительных работ:

- проезд спецтехники и автотранспорта;
- работа строительного персонала.

Реализация проектного решения представляется возможной при условии соблюдения мероприятий, нейтрализующих приведенные выше риски в отношении сохранности выявленного объекта культурного наследия «Мастерская», входящего в состав Ансамбля «Комплекс построек Адмиралтейского судостроительного завода», и выявленного объекта культурного наследия «Дом управляющего», входящего в состав Ансамбля «Комплекс построек Адмиралтейского судостроительного завода».

Меры обеспечения сохранности:

Для исключения рисков, связанных с сопутствующими мероприятиями при проведении строительных работ, разработчиками настоящей документации предложены следующие обязательные мероприятия обеспечения сохранности:

- осуществлять контроль проведения работ в точном соответствии с проектом;
- места складирования шпунта и материалов, биотуалеты и пункты мойки колес на строительных площадках, размещать в соответствии с проектом (за пределами границ территории выявленного объекта культурного наследия «Мастерская», входящего в состав Ансамбля «Комплекс построек Адмиралтейского судостроительного завода», и выявленного объекта культурного наследия «Дом управляющего», входящего в состав Ансамбля «Комплекс построек Адмиралтейского судостроительного завода»);

- транспортирование материалов и изделий на строительные площадки осуществлять в строгом соответствии проекту, по дорогам общего пользования специализированным автотранспортом;

- предусмотреть мероприятия, исключающие размыв грунтов при устройстве котлованов;

- организовать мониторинг в отношении выявленного объекта культурного наследия «Мастерская», входящего в состав Ансамбля «Комплекс построек Адмиралтейского судостроительного завода», и выявленного объекта культурного наследия «Дом управляющего», входящего в состав Ансамбля «Комплекс построек Адмиралтейского судостроительного завода»;

- для ограждения строительных площадок, которые расположены в непосредственной близости от границ территории объектов культурного наследия применять панели с бетонным основанием, не требующие заглубления при установке, контролировать наличие отступа от конструкций объектов культурного наследия при монтаже;

- приостановить работы, если в ходе производства работ нарушается принцип сохранения объектов культурного наследия, их предметов охраны, и оказывается негативное влияние в отношении выявленного объекта культурного наследия «Мастерская», входящего в состав Ансамбля «Комплекс построек Адмиралтейского судостроительного завода», и выявленного объекта культурного наследия «Дом управляющего», входящего в состав Ансамбля «Комплекс построек Адмиралтейского судостроительного завода», или их составляющих;

- осуществлять регулярный инструктаж строительного персонала в отношении значимости выявленного объекта культурного наследия «Мастерская», входящего в состав Ансамбля «Комплекс построек Адмиралтейского судостроительного завода», и выявленного объекта культурного наследия «Дом управляющего», входящего в состав Ансамбля «Комплекс построек Адмиралтейского судостроительного завода»;

- провести работы по восстановлению благоустройства после завершения производства работ – по факту нарушения, в соответствии с проектными решениями.

Контроль за исполнением указанных мероприятий обеспечения сохранности целесообразно возложить на организацию-подрядчика строительного-монтажных работ с назначением ответственного лица приказом по организации.

л. Перечень документов и материалов, собранных и полученных при проведении экспертизы, а также использованной для нее специальной, технической и справочной литературы

- Федеральный закон от 25.06.2002 № 73-ФЗ «Об объектах культурного наследия (памятниках истории и культуры) народов Российской Федерации» (с изменениями на 24.07.2023 г, редакция, действующая с 01.09.2023 года);

- Постановление Правительства Российской Федерации от 16.02.2008 № 87 «О составе разделов проектной документации и требованиях к их содержанию».

- Положение о государственной историко-культурной экспертизе, утвержденное Постановлением Правительства РФ от 15.07.2009 № 569 (ред. от 03.12.2022 г);

- Национальный стандарт Российской Федерации ГОСТ Р 55528-2013 «Состав и содержание научно-проектной документации по сохранению объектов культурного наследия. Памятники истории и культуры. Общие требования». Разработан Федеральным государственным унитарным предприятием ФГУП ЦНРПМ совместно с ФГУП институт «Спецпроектреставрация», ОАО «НИИ Спецпроектреставрация»; утвержден приказом федерального агентства по техническому регулированию и метрологии (Росстандарт) 28 августа 2013 г., № 593-ст; введен в действие с 1 января 2014 года.

- РНиП 1.02.01-94. Реставрационные нормы и правила. Инструкция о составе, порядке разработки, согласовании и утверждении научно-проектной документации для реставрации недвижимых памятников истории и культуры. - Дата введения 1994-03-30. (Применяется справочно).

- Руководство по осуществлению оценок воздействия на наследие в отношении объектов всемирного культурного наследия. Публикация Международного совета по охране памятников и достопримечательных мест (ICOMOS). 2011 год.

Национальные стандарты по реставрации:

- ГОСТ Р 55567-2013 «Национальный стандарт Российской Федерации. Порядок организации и ведения инженерно-технических исследований на объектах культурного наследия. Памятники истории и культуры. Общие требования» (ред. от 09.10.2019 г.);

- ГОСТ Р 55935-2013 «Национальный стандарт Российской Федерации. Состав и порядок разработки научно-проектной документации на выполнение работ по сохранению объектов культурного наследия – произведений ландшафтной архитектуры и садово-паркового искусства»;

- ГОСТ Р 55945-2014 «Национальный стандарт Российской Федерации. Общие требования к инженерно-геологическим изысканиям и исследованиям для сохранения объектов культурного наследия»;

- ГОСТ Р 56198-2014 «Национальный стандарт Российской Федерации. Мониторинг технического состояния объектов культурного наследия. Недвижимые памятники. Общие требования»;

- ГОСТ Р 56200-2014 «Национальный стандарт Российской Федерации. Научное руководство и авторский надзор при проведении работ по сохранению объектов культурного наследия. Основные положения»;

- ГОСТ Р 56254-2014 «Национальный стандарт Российской Федерации. Технический надзор на объектах культурного наследия. Основные положения»;

- ГОСТ Р 56891.1-2016 «Национальный стандарт Российской Федерации. Сохранение объектов культурного наследия. Термины и определения. Часть 1. Общие понятия, состав и содержание научно-проектной документации»;

- ГОСТ Р 56891.2-2016 «Национальный стандарт Российской Федерации. Сохранение объектов культурного наследия. Термины и определения. Часть 2. Памятники истории и культуры»;

- ГОСТ Р 56891.4-2016 «Национальный стандарт Российской Федерации. Сохранение объектов культурного наследия. Термины и определения. Часть 4. Исторические территории и историко-культурные ландшафты»;

- ГОСТ Р 55627-2013 «Национальный стандарт Российской Федерации. Археологические изыскания в составе работ по реставрации, консервации, ремонту и приспособлению объектов культурного наследия».

Национальные стандарты по строительству:

- ГОСТ Р 21.1101-2013. Система проектной документации для строительства. Основные требования к проектной и рабочей документации.

- ГОСТ Р 53778-2010. «Здания и сооружения. Правила обследования и мониторинга технического состояния» /Москва, Стандартинформ, 2010.

- ГОСТ 12.3.033-84.ССБТ «Строительные машины. Общие требования безопасности при эксплуатации».

Строительные нормы и правила:

- СП 13-102-2003. «Правила обследования несущих строительных конструкций зданий и сооружений» / Госстрой России – М.: ФГУП ЦПП, 2003.

- СП 48.13330.2011 «Организация строительства».

- СНиП 21-01-97* «Пожарная безопасность».

- СП 126.11330.2012 «Геодезические работы в строительстве».

- СП 70.13330.2012 «Несущие и ограждающие конструкции».

- СП 20.13330.2011 «Нагрузки и воздействия».

- СП 12-136-2002 «Решения по охране труда и промышленной безопасности в проектах организации строительства и в проектах производства работ».

- СП 12-135-2003 «Безопасность труда в строительстве. Отраслевые типовые инструкции по охране труда».
- СП 50-101-2004 «Проектирование и устройство оснований и фундаментов зданий и сооружений».
- СП 45.13330.2012 «Земляные сооружения, основания и фундаменты».
- СП 24.13330.2011 «Свайные фундаменты».
- СП 15.13330.2012 «Каменные и армокаменные конструкции».
- СП 63.13330.2012 «Бетонные и железобетонные конструкции. Основные положения».
- СП 52-103-2007 «Железобетонные монолитные конструкции зданий».
- СП 16.13330.2011 «Стальные конструкции».
- СП 22.13330.2016 «Основания зданий и сооружений»
- СНиП 3.01.04-87 «Приемка в эксплуатацию законченных строительством объектов».
- СанПиН 2.2.3.1384-03 Гигиенические требования к организации строительного производства и строительных работ.
- РД-11-06-2007 «Методические рекомендации о порядке разработки Проектов производства работ грузоподъемными машинами и технологических карт погрузочно-разгрузочных работ».
- ПБ 10-382-00 «Правила устройства и безопасной эксплуатации грузоподъемных кранов», Госгортехнадзор России.

Научная литература и источники:

1. Сведения из Единого государственного реестра объектов культурного наследия (памятников истории и культуры) народов Российской Федерации;
2. Архитектурный сайт Санкт-Петербурга;
3. Комитет имущественных отношений Санкт-Петербурга. Региональная геоинформационная система;
4. Кириков Б. М., Лелина В., Штиглиц М. С. Памятники промышленной архитектуры Санкт-Петербурга. — Северный паломник, 2020, с. 32, 34;
5. Военная энциклопедия И. Д. Сытина;
6. ЦГИА СПб. Ф. 513. Оп. 102. Д. 3682. Л. 562, 563;
7. ЦГИА СПб. Ф. 515. О. 1. д. 4914. лл. 30-32;
8. 60000 адресов Санкт-Петербурга. Адресная книга. 1863 г;
9. Адмиралтейские верфи. Корабли и годы. 1704-1925 СПб, Гангут, 1994;
10. Адмиралтейские верфи. Люди, корабли и годы. 1926-1996 СПб., 1996;
11. Адмиралтейские верфи. Опыт трех столетий. 1704-2004 СПб., 2004;

12. Адресная и справочная книга для купцов 1861 г;
13. Богданов А.И. Историческое, географическое и топографическое описание Санкт-Петербурга от начала заведения его, с 1703 по 1751 год. СПб, 1779;
14. Богданов А.И. Описание Санкт-Петербурга 1749-1751. СПб., 1997;
15. Берда, заводы, Три века Санкт-Петербурга, Век девятнадцатый, том II СПб, 2008;
16. Виноградов С.Е. Последние исполины Российского императорского флота. Галера Принт, 1999;
17. Гарбузова М.Б. Шотландская династия в Санкт-Петербурге. История Петербурга, №5. 2002 г;
18. Г. фон Реймерс Санкт-Петербург в конце своего первого столетия. СПб (перевод с немецкого издания 1805 г);
19. Дмитриев Н.И. «Судостроительные заводы и судостроения в России и за границей» (СПб, Типография Морского Министерства и Главном Адмиралтействе, 1909 г);
20. Старые карты городов России [Электронный ресурс]. Режим доступа: <http://www.etomesto.ru/>;
21. Министерство культуры РФ. Госкаталог. РФ. [Электронный ресурс]. <http://goskatalog.ru/>;
22. [Электронный ресурс]. <http://www.citywalls.ru/>;
23. [Электронный ресурс]. <https://pastvu.com/>.

м. Обоснования вывода экспертизы

Экспертом установлено, что при разработке представленной на экспертизу документации соблюдены требования Федерального Закона от 25 июня 2002 № 73-ФЗ "Об объектах культурного наследия (памятниках истории и культуры) народов Российской Федерации". Документация разработана в полном соответствии с требованиями статьи 30 Федерального закона РФ № 73-ФЗ от 25 июня 2002 года "Об объектах культурного наследия (памятниках истории и культуры) народов Российской Федерации".

Необходимым и достаточным условием реализации проектного решения без угрозы ущерба в отношении выявленного объекта культурного наследия «Мастерская», входящего в состав Ансамбля «Комплекс построек Адмиралтейского судостроительного завода» (Санкт-Петербург, наб. реки Фонтанки, д. 203, лит. ЭП), и выявленного объекта культурного наследия «Дом управляющего», входящего в состав Ансамбля «Комплекс построек Адмиралтейского судостроительного завода» (Санкт-Петербург, наб. реки Фонтанки, д. 203, лит. ЭП) является исполнение мер обеспечения сохранности.

Представленные в рассматриваемой документации меры в полном объеме достаточны для обеспечения сохранности выявленного объекта культурного наследия «Мастерская», входящего в состав Ансамбля «Комплекс построек Адмиралтейского судостроительного завода» (Санкт-Петербург, наб. реки Фонтанки, д. 203, лит. ЭП), и выявленного объекта культурного наследия «Дом управляющего», входящего в состав Ансамбля «Комплекс построек Адмиралтейского судостроительного завода» (Санкт-Петербург, наб. реки Фонтанки, д. 203, лит. ЭП) при проведении работ по объекту: «Реконструкция глубоководной достроечной набережной и строительство площадки для стапельной сборки на территории акционерного общества «Адмиралтейские верфи»».

н. Вывод экспертизы

По результатам рассмотрения документации, обосновывающей меры по обеспечению сохранности выявленного объекта культурного наследия «Мастерская», входящего в состав Ансамбля «Комплекс построек Адмиралтейского судостроительного завода» (Санкт-Петербург, наб. реки Фонтанки, д. 203, лит. ЭП), и выявленного объекта культурного наследия «Дом управляющего», входящего в состав Ансамбля «Комплекс построек Адмиралтейского судостроительного завода» (Санкт-Петербург, наб. реки Фонтанки, д. 203, лит. ЭП), при проведении земляных, строительных, мелиоративных и (или) хозяйственных работ, предусмотренных статьей 25 Лесного кодекса Российской Федерации работ по использованию лесов и иных работ на земельном участке, непосредственно связанном с земельным участком в границах территории объекта культурного наследия: Меры по обеспечению сохранности выявленного объекта культурного наследия «Мастерская», входящего в состав Ансамбля «Комплекс построек Адмиралтейского судостроительного завода», по адресу: Санкт-Петербург, наб. реки Фонтанки, д. 203, лит. ЭП и выявленного объекта культурного наследия «Дом управляющего», входящего в состав Ансамбля «Комплекс построек Адмиралтейского судостроительного завода», по адресу: Санкт-Петербург, наб. реки Фонтанки, д. 203, лит. ЭП, при реализации проектного решения: «Реконструкция глубоководной достроечной набережной и строительство площадки для стапельной сборки на территории акционерного общества «Адмиралтейские верфи»». ООО «Центр Инженерных Изысканий В Строительстве», 78-10-4891/58895-ОСОКН, 2024 г. – экспертом сделан вывод о возможности **(положительное заключение)** обеспечения сохранности выявленного объекта культурного наследия «Мастерская», входящего в состав Ансамбля «Комплекс построек Адмиралтейского судостроительного завода» (Санкт-Петербург, наб. реки Фонтанки, д. 203, лит. ЭП), и выявленного объекта культурного наследия «Дом

управляющего», входящего в состав Ансамбля «Комплекс построек Адмиралтейского судостроительного завода» (Санкт-Петербург, наб. реки Фонтанки, д. 203, лит. ЭП), при проведении земляных, строительных, мелиоративных и (или) хозяйственных работ, предусмотренных статьей 25 Лесного кодекса Российской Федерации работ по использованию лесов и иных работ на объекте: «Меры по обеспечению сохранности выявленного объекта культурного наследия «Мастерская», входящего в состав Ансамбля «Комплекс построек Адмиралтейского судостроительного завода», по адресу: Санкт-Петербург, наб. реки Фонтанки, д. 203, лит. ЭП и выявленного объекта культурного наследия «Дом управляющего», входящего в состав Ансамбля «Комплекс построек Адмиралтейского судостроительного завода», по адресу: Санкт-Петербург, наб. реки Фонтанки, д. 203, лит. ЭП, при реализации проектного решения: «Реконструкция глубоководной достроечной набережной и строительство площадки для стапельной сборки на территории акционерного общества «Адмиралтейские верфи»», 702372.

Положительное заключение.

Подпись эксперта:

ПОДПИСАНО ЭЛЕКТРОННОЙ ПОДПИСЬЮ: ПОЛЕТАЙКИН ВЯЧЕСЛАВ ВЛАДИМИРОВИЧ 29 февраля 2024 года

о. Перечень приложений к заключению экспертизы

Приложение 1. Письмо Комитета по государственному контролю, использованию и охране памятников истории и культуры №01-25-3009/20-0-1 от 03.03.2020 г.

Приложение 2. План сооружения. М 1:500.

Приложение 3. Приказ от 19.12.2023 №3399 «Об аттестации экспертов по проведению государственной историко-культурной экспертизы».

Приложение 4. Договор подряда №155 от 05.02.24 г.

Приложение 5. Иконографические материалы. Архивная топография.

Приложение 6. Приказ Комитета по государственному контролю, использованию и охране памятников истории и культуры №15 от 20.02.2001 г.

Приложение 7. Распоряжение Комитета по государственному контролю, использованию и охране памятников истории и культуры №10-25/1 от 20.01.2015 г. «Об определении предмета охраны выявленного объекта культурного наследия «Мастерская», входящего в

состав выявленного объекта культурного наследия «Комплекс построек Адмиралтейского судостроительного завода»».

Приложение 8. План границ территории выявленного объекта культурного наследия «Комплекс построек Адмиралтейского судостроительного завода» от 10.06.2003 г.

Приложение 9. Распоряжение Комитета по государственному контролю, использованию и охране памятников истории и культуры №429-р от 22.10.2018 г. «Об утверждении предмета охраны выявленного объекта культурного наследия «Дом управляющего», входящего в состав выявленного объекта культурного наследия «Комплекс построек Адмиралтейского судостроительного завода»».

Приложение 10. Фотографические изображения объекта на момент заключения договора на проведение экспертизы, выполненные экспертом.

Приложение 11. Информационное письмо об отсутствии градостроительного плана земельного участка №78-10-5915 от 05.02.2024 г.

Приложение 12. Схема расположения трассы на земельных участках и кварталах по данным публичной кадастровой карты.

Приложение 13. Выписка из Единого государственного реестра недвижимости об объекте недвижимости от 26.09.2023 г. (кадастровый номер ЗУ № 78:32:0001004:4). Выписка из Единого государственного реестра недвижимости об объекте недвижимости от 14.09.2023 г. (кадастровый номер ЗУ № 78:32:0001004:5). Выписка из Единого государственного реестра недвижимости об объекте недвижимости от 16.03.2023 г. (кадастровый номер ЗУ № 78:32:0001004:6). Выписка из Единого государственного реестра недвижимости об объекте недвижимости от 14.09.2023 г. (кадастровый номер ЗУ № 78:32:0001005:11). Выписка из Единого государственного реестра недвижимости об объекте недвижимости от 14.09.2023 г. (кадастровый номер ЗУ № 78:32:0001005:23).

п. Дата оформления заключения экспертизы

29 февраля 2024 года

по результатам ГОСУДАРСТВЕННОЙ ИСТОРИКО-КУЛЬТУРНОЙ ЭКСПЕРТИЗЫ документации, обосновывающей меры по обеспечению сохранности выявленного объекта культурного наследия «Мастерская», входящего в состав Ансамбля «Комплекс построек Адмиралтейского судостроительного завода» (Санкт-Петербург, наб. реки Фонтанки, д. 203, лит. ЭП), и выявленного объекта культурного наследия «Дом управляющего», входящего в состав Ансамбля «Комплекс построек Адмиралтейского судостроительного завода» (Санкт-Петербург, наб. реки Фонтанки, д. 203, лит. ЭП), при проведении земляных, строительных, мелиоративных и (или) хозяйственных работ, предусмотренных статьей 25 Лесного кодекса Российской Федерации работ по использованию лесов и иных работ на земельном участке, непосредственно связанном с земельным участком в границах территории объекта культурного наследия: Меры по обеспечению сохранности выявленного объекта культурного наследия «Мастерская», входящего в состав Ансамбля «Комплекс построек Адмиралтейского судостроительного завода», по адресу: Санкт-Петербург, наб. реки Фонтанки, д. 203, лит. ЭП и выявленного объекта культурного наследия «Дом управляющего», входящего в состав Ансамбля «Комплекс построек Адмиралтейского судостроительного завода», по адресу: Санкт-Петербург, наб. реки Фонтанки, д. 203, лит. ЭП, при реализации проектного решения: «Реконструкция глубоководной достроечной набережной и строительство площадки для стапельной сборки на территории акционерного общества «Адмиралтейские верфи»». ООО «Центр Инженерных Изысканий В Строительстве», 78-10-4891/58895-ОСОКН, 2024 г.



ПРАВИТЕЛЬСТВО САНКТ-ПЕТЕРБУРГА
КОМИТЕТ ПО ГОСУДАРСТВЕННОМУ
КОНТРОЛЮ, ИСПОЛЬЗОВАНИЮ
И ОХРАНЕ ПАМЯТНИКОВ
ИСТОРИИ И КУЛЬТУРЫ
(КГИОП)

пл. Ломоносова, д. 1, Санкт-Петербург, 191023
Тел. (812) 315-43-03, (812) 571-64-31, Факс (812) 710-42-45
E-mail: kgiop@gov.spb.ru
<https://www.gov.spb.ru>, <http://kgiop.ru>

КГИОП СПб
№ 01-25-3009/20-0-1
от 03.03.2020



Заместителю генерального
директора – директору ПФ
«Союзпроектверфь»

Кирееву В.Н.

Промышленная ул., 7, СПб, 198095

03 МАР 2020 № 01-25-3009/20-0 – 1
На № 3800-00316 от 11.02.2020

Рег. № 01-25-3009/20-0-0 от 13.02.2020

Комитет по государственному контролю, использованию и охране памятников истории и культуры сообщает.

1. Территория и прилегающая акватория водных объектов (р. Большой Невы и р. Пряжки) согласно Закону Санкт-Петербурга от 19.01.2009 N 820-7 (ред. от 07.07.2016) "О границах объединенных зон охраны объектов культурного наследия, расположенных на территории Санкт-Петербурга, режимах использования земель и требованиях к градостроительным регламентам в границах указанных зон" расположена в границах единой зоны регулирования застройки и хозяйственной деятельности ОЗРЗ-2(32) объектов культурного наследия, расположенных в исторически сложившихся центральных районах Санкт-Петербурга.

2. В пределах границ вышеуказанного участка отсутствуют объекты (выявленные объекты) культурного наследия; объекты культурного наследия, включенные в единый государственный реестр, защитные зоны объектов культурного наследия.

3. Сведениями об отсутствии на испрашиваемом участке объектов, обладающих признаками объектов культурного наследия (в т.ч. археологического) Комитет не располагает.

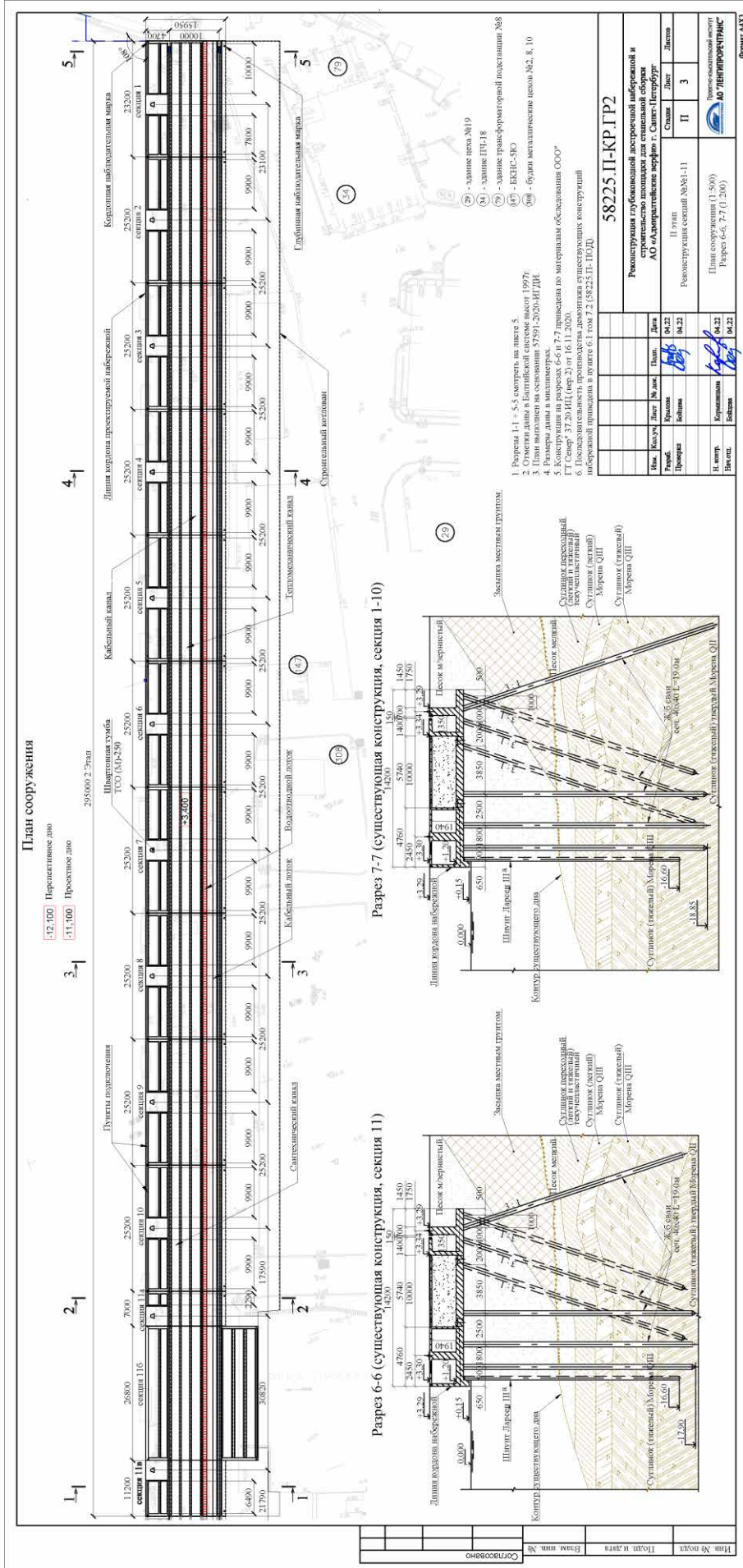
4. На вышеуказанной территории археологическая разведка не проводилась.

Начальник отдела информации об объектах
культурного наследия и режимах зон охраны

Е.В. Коробкова

Исп. Т.С. Курочкина 315-50-15

по результатам ГОСУДАРСТВЕННОЙ ИСТОРИКО-КУЛЬТУРНОЙ ЭКСПЕРТИЗЫ документации, обосновывающей меры по обеспечению сохранности выявленного объекта культурного наследия «Мастерская», входящего в состав Ансамбля «Комплекс построек Адмиралтейского судостроительного завода» (Санкт-Петербург, наб. реки Фонтанки, д. 203, лит. ЭП), и выявленного объекта культурного наследия «Дом управляющего», входящего в состав Ансамбля «Комплекс построек Адмиралтейского судостроительного завода» (Санкт-Петербург, наб. реки Фонтанки, д. 203, лит. ЭП), при проведении земляных, строительных, мелиоративных и (или) хозяйственных работ, предусмотренных статьей 25 Лесного кодекса Российской Федерации работ по использованию лесов и иных работ на земельном участке, непосредственно связанном с земельным участком в границах территории объекта культурного наследия: Меры по обеспечению сохранности выявленного объекта культурного наследия «Мастерская», входящего в состав Ансамбля «Комплекс построек Адмиралтейского судостроительного завода», по адресу: Санкт-Петербург, наб. реки Фонтанки, д. 203, лит. ЭП и выявленного объекта культурного наследия «Дом управляющего», входящего в состав Ансамбля «Комплекс построек Адмиралтейского судостроительного завода», по адресу: Санкт-Петербург, наб. реки Фонтанки, д. 203, лит. ЭП, при реализации проектного решения: «Реконструкция глубоководной достроечной набережной и строительство площадки для стапельной сборки на территории акционерного общества «Адмиралтейские верфи»». ООО «Центр Инженерных Изысканий В Строительстве», 78-10-4891/58895-ОСОКН, 2024 г.



План сооружения. М 1:500

по результатам ГОСУДАРСТВЕННОЙ ИСТОРИКО-КУЛЬТУРНОЙ ЭКСПЕРТИЗЫ документации, обосновывающей меры по обеспечению сохранности выявленного объекта культурного наследия «Мастерская», входящего в состав Ансамбля «Комплекс построек Адмиралтейского судостроительного завода» (Санкт-Петербург, наб. реки Фонтанки, д. 203, лит. ЭП), и выявленного объекта культурного наследия «Дом управляющего», входящего в состав Ансамбля «Комплекс построек Адмиралтейского судостроительного завода» (Санкт-Петербург, наб. реки Фонтанки, д. 203, лит. ЭП), при проведении земляных, строительных, мелиоративных и (или) хозяйственных работ, предусмотренных статьей 25 Лесного кодекса Российской Федерации работ по использованию лесов и иных работ на земельном участке, непосредственно связанном с земельным участком в границах территории объекта культурного наследия: Меры по обеспечению сохранности выявленного объекта культурного наследия «Мастерская», входящего в состав Ансамбля «Комплекс построек Адмиралтейского судостроительного завода», по адресу: Санкт-Петербург, наб. реки Фонтанки, д. 203, лит. ЭП и выявленного объекта культурного наследия «Дом управляющего», входящего в состав Ансамбля «Комплекс построек Адмиралтейского судостроительного завода», по адресу: Санкт-Петербург, наб. реки Фонтанки, д. 203, лит. ЭП, при реализации проектного решения: «Реконструкция глубоководной достроечной набережной и строительство площадки для стапельной сборки на территории акционерного общества «Адмиралтейские верфи»». ООО «Центр Инженерных Изысканий В Строительстве», 78-10-4891/58895-ОСОКН, 2024 г.



**МИНИСТЕРСТВО КУЛЬТУРЫ
РОССИЙСКОЙ ФЕДЕРАЦИИ**

ПРИКАЗ

от 19 декабря 2023,

Москва

№ 3399

**Об аттестации экспертов по проведению государственной
историко-культурной экспертизы**

В соответствии с Федеральным законом от 25 июня 2002 г. № 73-ФЗ «Об объектах культурного наследия (памятниках истории и культуры) народов Российской Федерации», пунктом 9 Положения о государственной историко-культурной экспертизе, утвержденного постановлением Правительства Российской Федерации от 15 июля 2009 г. № 569, Положением о порядке аттестации экспертов по проведению государственной историко-культурной экспертизы, утвержденным приказом Минкультуры России от 26 августа 2010 г. № 563 (в редакции приказа Минкультуры России от 30 декабря 2021 г. № 2317), руководствуясь Положением об аттестационной комиссии Минкультуры России, утвержденным приказом Минкультуры России от 29 декабря 2011 г. № 1276, протоколом заседания аттестационной комиссии Министерства культуры Российской Федерации по аттестации экспертов по проведению государственной историко-культурной экспертизы от 13 декабря 2023 г. **п р и к а з ы в а ю:**

1. Аттестовать экспертов по проведению государственной историко-культурной экспертизы согласно приложению к настоящему приказу.

2. Департаменту государственной охраны культурного наследия (Р.А.Рыбало) обеспечить размещение информации об аттестованных экспертах на официальном сайте Минкультуры России в информационно-телекоммуникационной сети «Интернет».

3. Контроль за исполнением настоящего приказа оставляю за собой.

Первый заместитель Министра

A handwritten signature in black ink, consisting of several overlapping loops and a long tail stroke extending downwards.

С.Г.Обрывагин

Приложение
к приказу Министерства культуры
Российской Федерации
от «19» декабря 2023 г.
№ 3399

Аттестованные эксперты по проведению
государственной историко-культурной экспертизы

№ п/п	Фамилия, имя, отчество соискателя	Решение о присвоении статуса аттестованного эксперта:
1.	Аверьянова Александра Евгеньевна	- проектная документация на проведение работ по сохранению объектов культурного наследия.
2.	Агальцов Александр Геннадьевич	<ul style="list-style-type: none"> - выявленные объекты культурного наследия в целях обоснования целесообразности включения данных объектов в реестр; - документы, обосновывающие включение объектов культурного наследия в реестр; - документы, обосновывающие отнесение объекта культурного наследия к историко-культурным заповедникам, особо ценным объектам культурного наследия народов Российской Федерации либо объектам всемирного культурного и природного наследия; - проекты зон охраны объекта культурного наследия; - документация или разделы документации, обосновывающие меры по обеспечению сохранности объекта культурного наследия, включенного в реестр, выявленного объекта культурного наследия либо объекта, обладающего признаками объекта культурного наследия, при проведении земляных, мелиоративных, хозяйственных работ, указанных в статье 30 Федерального закона от 25.06.2002 № 73-ФЗ «Об объектах культурного наследия (памятниках истории и культуры) народов Российской Федерации» (далее – Федеральный закон № 73-ФЗ) работ по использованию лесов и иных работ в границах территории объекта культурного наследия либо на земельном участке, непосредственно связанном с земельным участком в границах территории объекта культурного наследия; - проектная документация на проведение работ по сохранению объектов культурного наследия.

3.	Полетаikin Вячеслав Владимирович	<ul style="list-style-type: none"> - документация или разделы документации, обосновывающие меры по обеспечению сохранности объекта культурного наследия, включенного в реестр, выявленного объекта культурного наследия либо объекта, обладающего признаками объекта культурного наследия, при проведении земляных, мелиоративных, хозяйственных работ, указанных в статье 30 Федерального закона № 73-ФЗ работ по использованию лесов и иных работ в границах территории объекта культурного наследия либо на земельном участке, непосредственно связанном с земельным участком в границах территории объекта культурного наследия; - проектная документация на проведение работ по сохранению объектов культурного наследия.
4.	Романенко Георгий Алексеевич	<ul style="list-style-type: none"> - выявленные объекты культурного наследия в целях обоснования целесообразности включения данных объектов в реестр; - документы, обосновывающие включение объектов культурного наследия в реестр; - проектная документация на проведение работ по сохранению объектов культурного наследия.
5.	Хихля Иван Александрович	<ul style="list-style-type: none"> - выявленные объекты культурного наследия в целях обоснования целесообразности включения данных объектов в реестр; - документы, обосновывающие включение объектов культурного наследия в реестр; - документы, обосновывающие изменение категории историко-культурного значения объекта культурного наследия; - документация или разделы документации, обосновывающие меры по обеспечению сохранности объекта культурного наследия, включенного в реестр, выявленного объекта культурного наследия либо объекта, обладающего признаками объекта культурного наследия, при проведении земляных, мелиоративных, хозяйственных работ, указанных в статье 30 Федерального закона № 73-ФЗ работ по использованию лесов и иных работ в границах территории объекта культурного наследия либо на земельном участке, непосредственно связанном с земельным участком в границах территории объекта культурного наследия; - проектная документация на проведение работ по сохранению объектов культурного наследия.

6.	Яковлева Ольга Борисовна	- выявленные объекты культурного наследия в целях обоснования целесообразности включения данных объектов в реестр; - документы, обосновывающие включение объектов культурного наследия в реестр; - документы, обосновывающие изменение категории историко-культурного значения объекта культурного наследия; - проектная документация на проведение работ по сохранению объектов культурного наследия.
----	-----------------------------	---

по результатам ГОСУДАРСТВЕННОЙ ИСТОРИКО-КУЛЬТУРНОЙ ЭКСПЕРТИЗЫ документации, обосновывающей меры по обеспечению сохранности выявленного объекта культурного наследия «Мастерская», входящего в состав Ансамбля «Комплекс построек Адмиралтейского судостроительного завода» (Санкт-Петербург, наб. реки Фонтанки, д. 203, лит. ЭП), и выявленного объекта культурного наследия «Дом управляющего», входящего в состав Ансамбля «Комплекс построек Адмиралтейского судостроительного завода» (Санкт-Петербург, наб. реки Фонтанки, д. 203, лит. ЭП), при проведении земляных, строительных, мелиоративных и (или) хозяйственных работ, предусмотренных статьей 25 Лесного кодекса Российской Федерации работ по использованию лесов и иных работ на земельном участке, непосредственно связанном с земельным участком в границах территории объекта культурного наследия: Меры по обеспечению сохранности выявленного объекта культурного наследия «Мастерская», входящего в состав Ансамбля «Комплекс построек Адмиралтейского судостроительного завода», по адресу: Санкт-Петербург, наб. реки Фонтанки, д. 203, лит. ЭП и выявленного объекта культурного наследия «Дом управляющего», входящего в состав Ансамбля «Комплекс построек Адмиралтейского судостроительного завода», по адресу: Санкт-Петербург, наб. реки Фонтанки, д. 203, лит. ЭП, при реализации проектного решения: «Реконструкция глубоководной достроечной набережной и строительство площадки для стапельной сборки на территории акционерного общества «Адмиралтейские верфи». ООО «Центр Инженерных Изысканий В Строительстве», 78-10-4891/58895-ОСОКН, 2024 г.

ДОГОВОР ПОДРЯДА № 155

г. Санкт-Петербург

5 февраля 2024 года

ООО «ЦЕНТР ИНЖЕНЕРНЫХ ИЗЫСКАНИЙ В СТРОИТЕЛЬСТВЕ», в лице генерального директора Макаева Станислава Александровича, действующего на основании Устава, именуемое в дальнейшем «Заказчик» с одной стороны, и гражданин Полетаikin Вячеслав Владимирович, именуемый в дальнейшем «Эксперт», с другой стороны (совместно – «Стороны»), заключили настоящий договор о нижеследующем:

1.1. Эксперт обязуется выполнить следующую работу:

Выполнение государственной историко-культурной экспертизы в отношении раздела документации, обосновывающей меры по обеспечению сохранности выявленного объекта культурного наследия «Мастерская», входящего в состав Ансамбля «Комплекс построек Адмиралтейского судостроительного завода», по адресу: Санкт-Петербург, наб. реки Фонтанки, д. 203, лит. ЭП и выявленного объекта культурного наследия «Дом управляющего», входящего в состав Ансамбля «Комплекс построек Адмиралтейского судостроительного завода», по адресу: Санкт-Петербург, наб. реки Фонтанки, д. 203, лит. ЭП, при реализации проектного решения: «Реконструкция глубоководной достроечной набережной и строительство площадки для стальной сборки на территории акционерного общества «Адмиралтейские верфи». ООО «Центр Инженерных Изысканий В Строительстве». 78-10-4891/58895-ОСОКН. 2024 г. Для выполнения работы Заказчик обязуется предоставить исходные материалы.

1.2. Срок действия настоящего договора устанавливается на срок выполнения работ по договору, а именно с даты подписания договора по 13 мая 2024 года.

1.3. Стоимость работ по настоящему договору составляет [REDACTED] копеек, в том числе НДС/Л (13%) – [REDACTED] копеек. Обязанность по оплате НДС/Л лежит на Заказчике.

1.4. Оплата по договору производится Заказчиком на условиях 100% предоплаты в течение 5 (Пяти) рабочих дней с момента заключения договора.

1.5. Работа считается успешно законченной при подписании Сторонами акта приема-передачи выполненных работ.

1.6. Работа, не исполненная в срок, а также не соответствующая предъявляемым требованиям, не оплачивается. В этих случаях за Заказчиком остается право расторжения договора в одностороннем порядке. В случае расторжения договора, Эксперт обязан вернуть перечисленные денежные средства за не оказанные услуги в течение 5 (Пяти) рабочих дней с момента подписания соглашения о расторжении договора.

1.7. Особые условия: нет.

1.8. Отношение сторон, в том числе ответственность по настоящему договору регулируются гражданским законодательством.

1.9. Настоящий договор составлен в двух идентичных экземплярах, по одному для каждой из Сторон.

ЗАКАЗЧИК:

Общество с ограниченной ответственностью «ЦЕНТР ИНЖЕНЕРНЫХ ИЗЫСКАНИЙ В СТРОИТЕЛЬСТВЕ»
ИНН 7802284381
КПП 780401001
ОГРН 1157847099189
Адрес: 194044, Санкт-Петербург, ул. Чугунная, д. 14, лит. 3, пом. 33-Н, ком. 427, п.м.3
р/с 40702810310000295548
Банк АО «ТИНЬКОФФ БАНК»
к/с 30101810145250000974
БИК 044525974

Генеральный директор ООО «ЦИИС»

С.А. Макаев



ЭКСПЕРТ:

Физическое лицо:
Государственный эксперт
Министерства культуры РФ
Полетаikin Вячеслав Владимирович
Паспорт гражданина РФ:
Выдан:
Зарегистрирован по адресу:

Полетаikin Вячеслав Владимирович

по результатам ГОСУДАРСТВЕННОЙ ИСТОРИКО-КУЛЬТУРНОЙ ЭКСПЕРТИЗЫ документации, обосновывающей меры по обеспечению сохранности выявленного объекта культурного наследия «Мастерская», входящего в состав Ансамбля «Комплекс построек Адмиралтейского судостроительного завода» (Санкт-Петербург, наб. реки Фонтанки, д. 203, лит. ЭП), и выявленного объекта культурного наследия «Дом управляющего», входящего в состав Ансамбля «Комплекс построек Адмиралтейского судостроительного завода» (Санкт-Петербург, наб. реки Фонтанки, д. 203, лит. ЭП), при проведении земляных, строительных, мелиоративных и (или) хозяйственных работ, предусмотренных статьей 25 Лесного кодекса Российской Федерации работ по использованию лесов и иных работ на земельном участке, непосредственно связанном с земельным участком в границах территории объекта культурного наследия: Меры по обеспечению сохранности выявленного объекта культурного наследия «Мастерская», входящего в состав Ансамбля «Комплекс построек Адмиралтейского судостроительного завода», по адресу: Санкт-Петербург, наб. реки Фонтанки, д. 203, лит. ЭП и выявленного объекта культурного наследия «Дом управляющего», входящего в состав Ансамбля «Комплекс построек Адмиралтейского судостроительного завода», по адресу: Санкт-Петербург, наб. реки Фонтанки, д. 203, лит. ЭП, при реализации проектного решения: «Реконструкция глубоководной достроечной набережной и строительство площадки для стапельной сборки на территории акционерного общества «Адмиралтейские верфи». ООО «Центр Инженерных Изысканий В Строительстве», 78-10-4891/58895-ОСОКН, 2024 г.

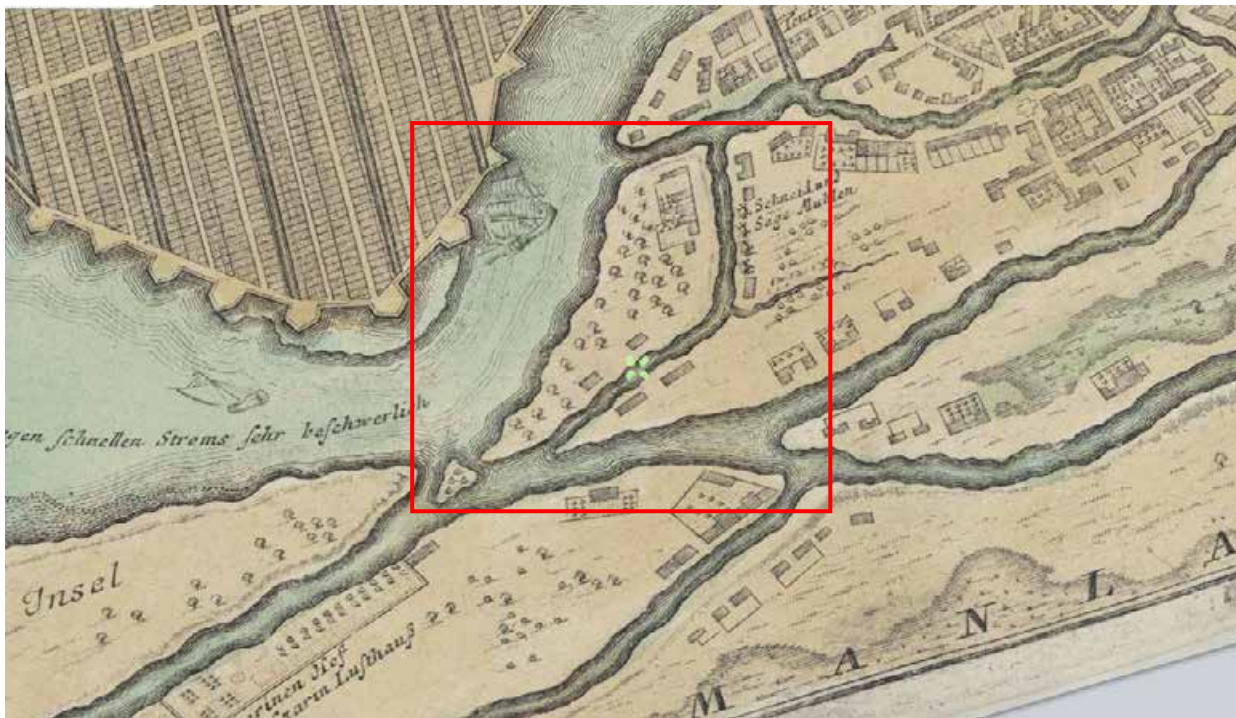


Рисунок 1. План Санкт-Петербурга от Хоманна 1720 г.
Источник: Старые карты городов России [Электронный ресурс]. Режим доступа:
<http://www.etomesto.ru/>.

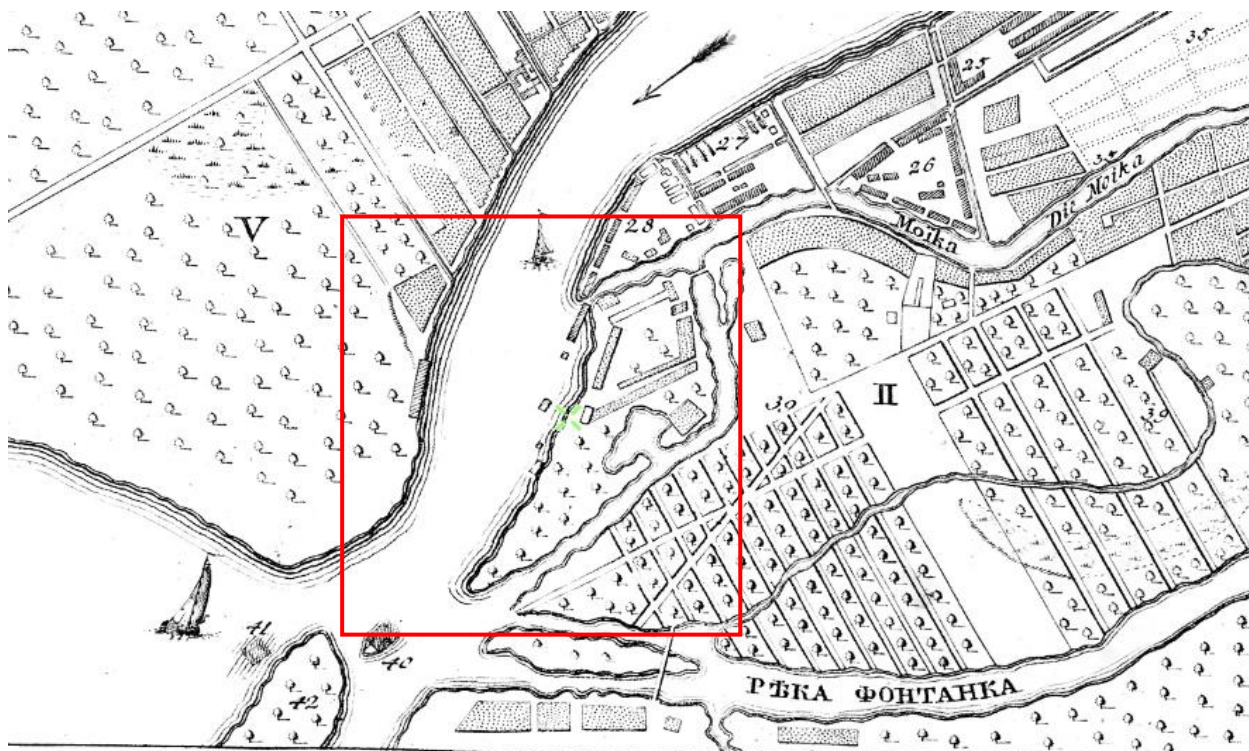


Рисунок 2. План императорского столичного города Санкт-Петербурга 1737 года.
Источник: Старые карты городов России [Электронный ресурс]. Режим доступа:
<http://www.etomesto.ru/>.



Рисунок 3. План Санкт-Петербурга 1771 г.

Источник: Старые карты городов России [Электронный ресурс]. Режим доступа: <http://www.etomesto.ru/>.

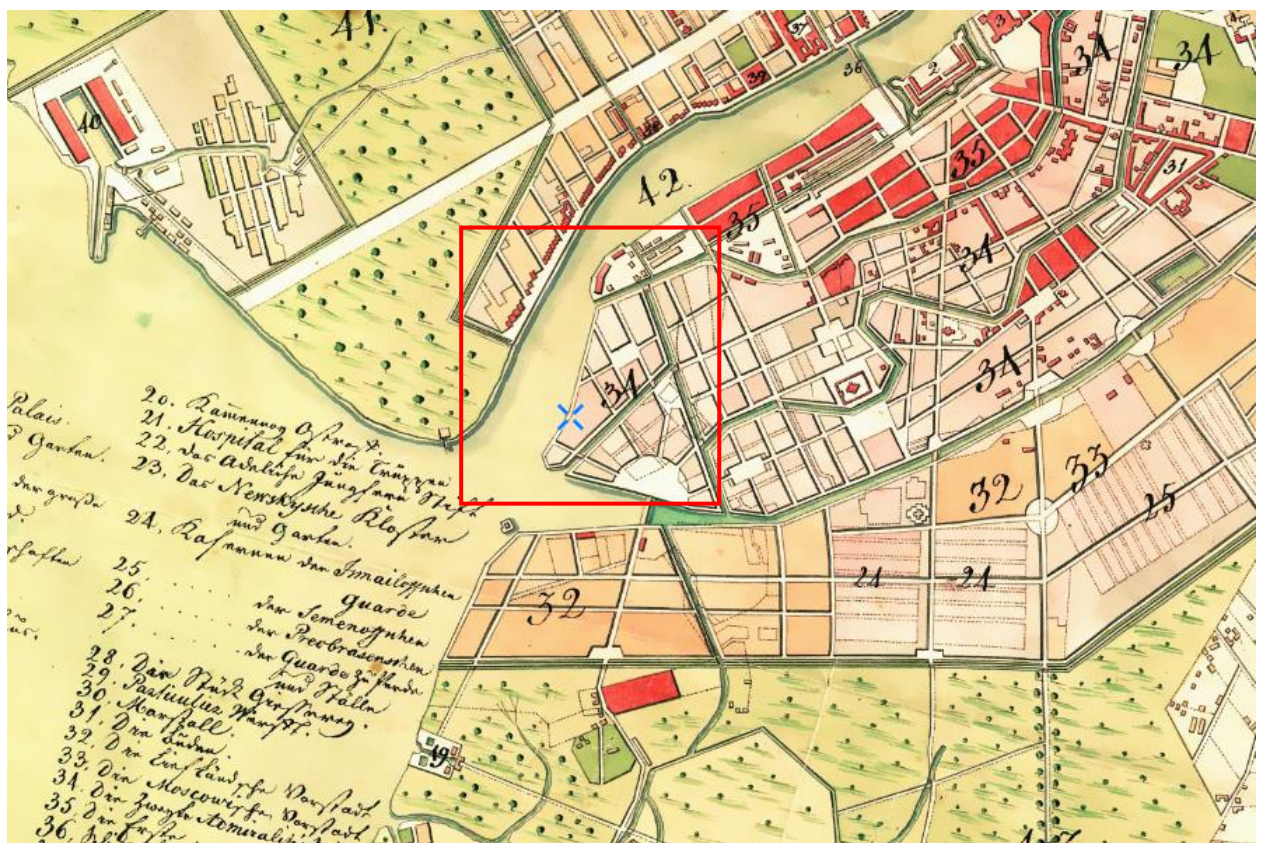


Рисунок 4. План Санкт-Петербурга 1776 года. Источник: Старые карты городов России [Электронный ресурс]. Режим доступа: <http://www.etomesto.ru/>.



Рисунок 5. План Петербурга Савинкова 1791 года. Источник: Старые карты городов России [Электронный ресурс]. Режим доступа: <http://www.etomesto.ru/>.

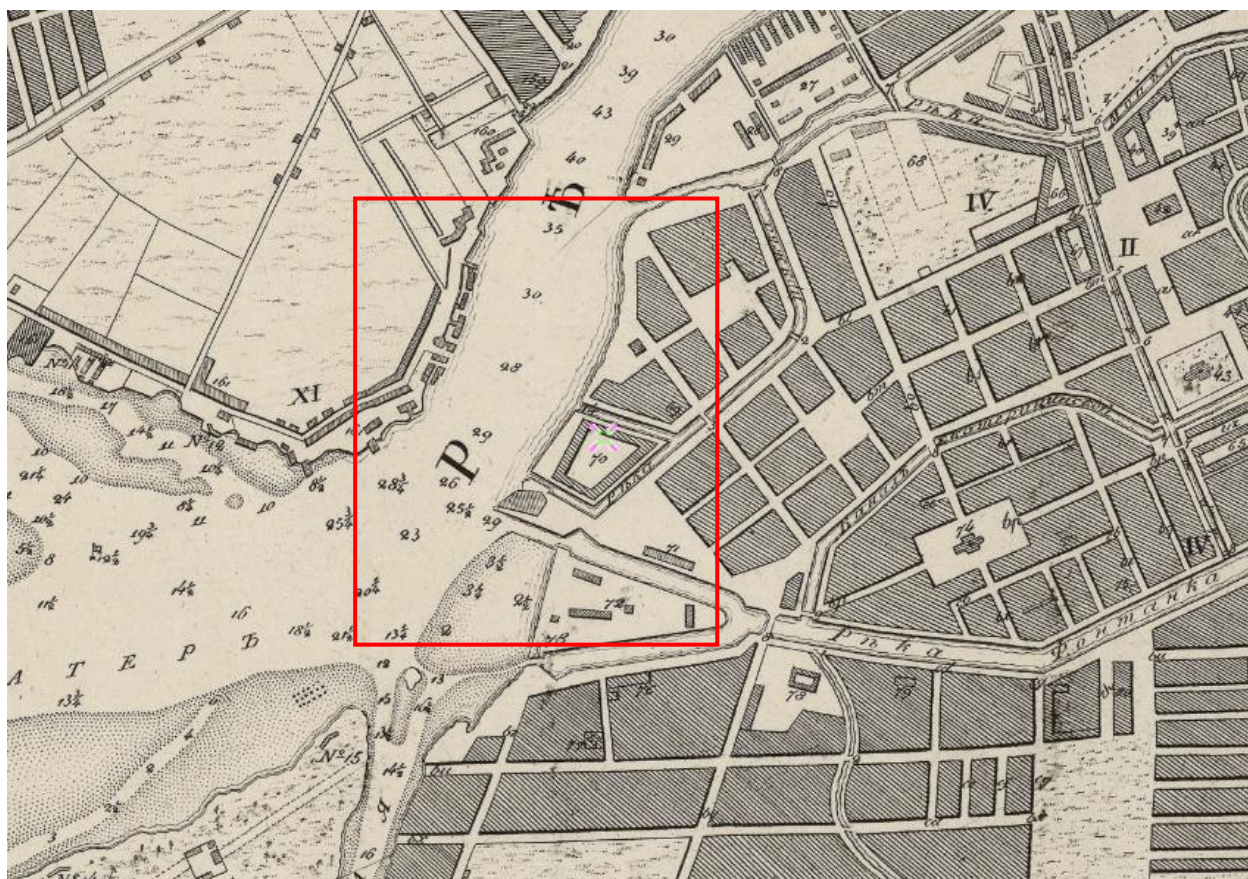


Рисунок 6. План столичного города Санкт-Петербурга 1808 года. Источник: Старые карты городов России [Электронный ресурс]. Режим доступа: <http://www.etomesto.ru/>.



Рисунок 7. План Санкт-Петербурга 1820 года.

Источник: Старые карты городов России [Электронный ресурс]. Режим доступа: <http://www.etomesto.ru/>.



Рисунок 8. План города С. Петербурга 1828 года.

Источник: Старые карты городов России [Электронный ресурс]. Режим доступа: <http://www.etomesto.ru/>.




Рисунок 9. Подробный план Санкт-Петербурга 1828 года генерал майора Шуберта.
Источник: Старые карты городов России [Электронный ресурс]. Режим доступа:
<http://www.etomesto.ru/>.

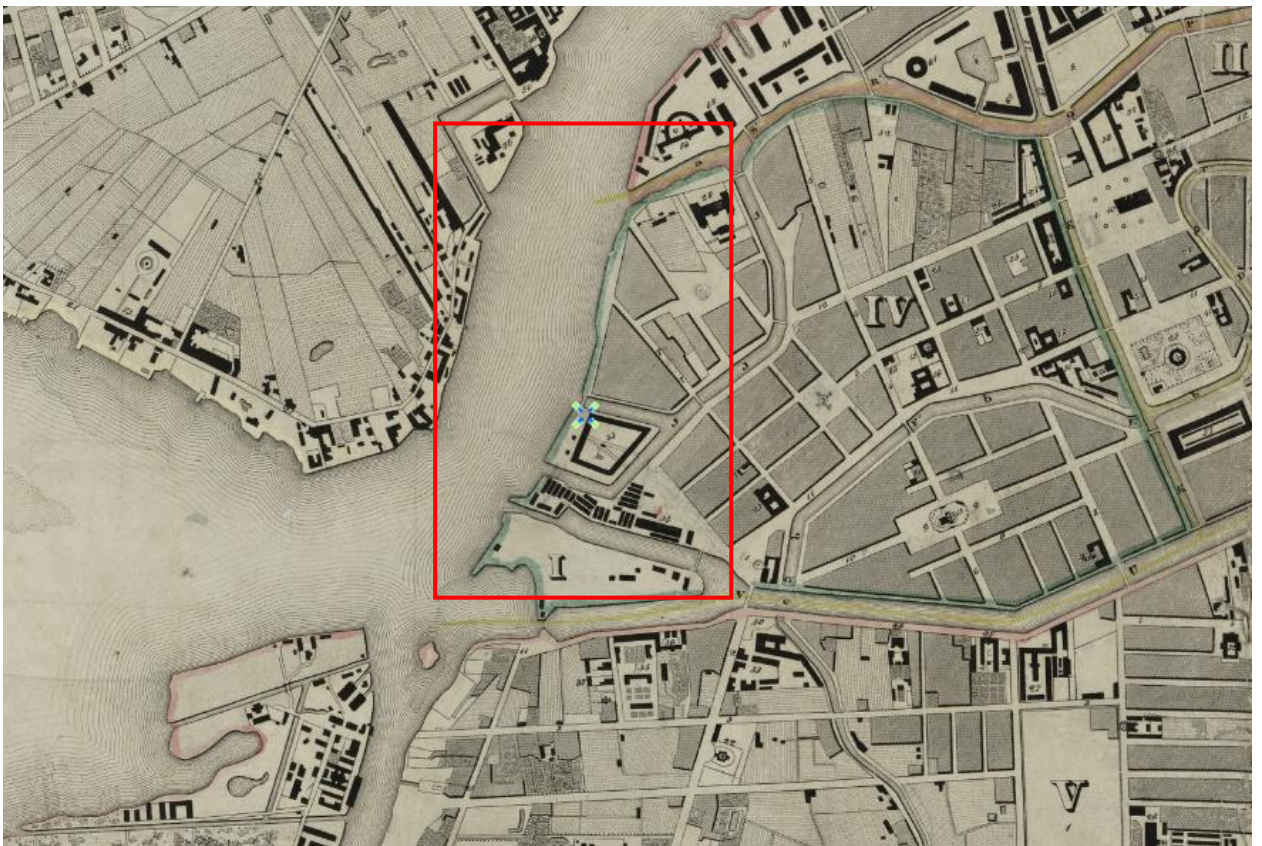


Рисунок 10. План столичного города Санкт-Петербурга 1840 года
Источник: Старые карты городов России [Электронный ресурс]. Режим доступа:
<http://www.etomesto.ru/>.

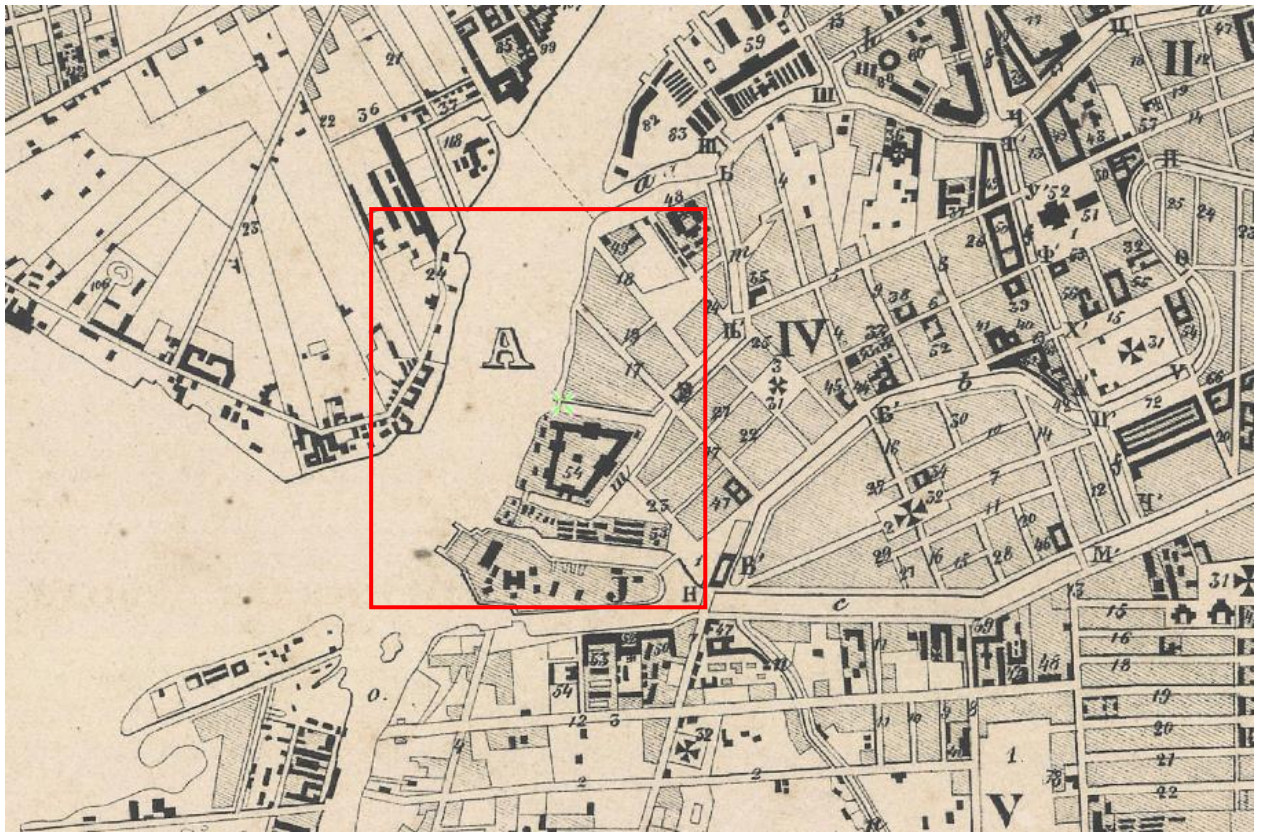


Рисунок 11. План Санкт-Петербурга 1861 г. Роберта Гиллиса.
Источник: Старые карты городов России [Электронный ресурс]. Режим доступа:
<http://www.etomesto.ru/>.

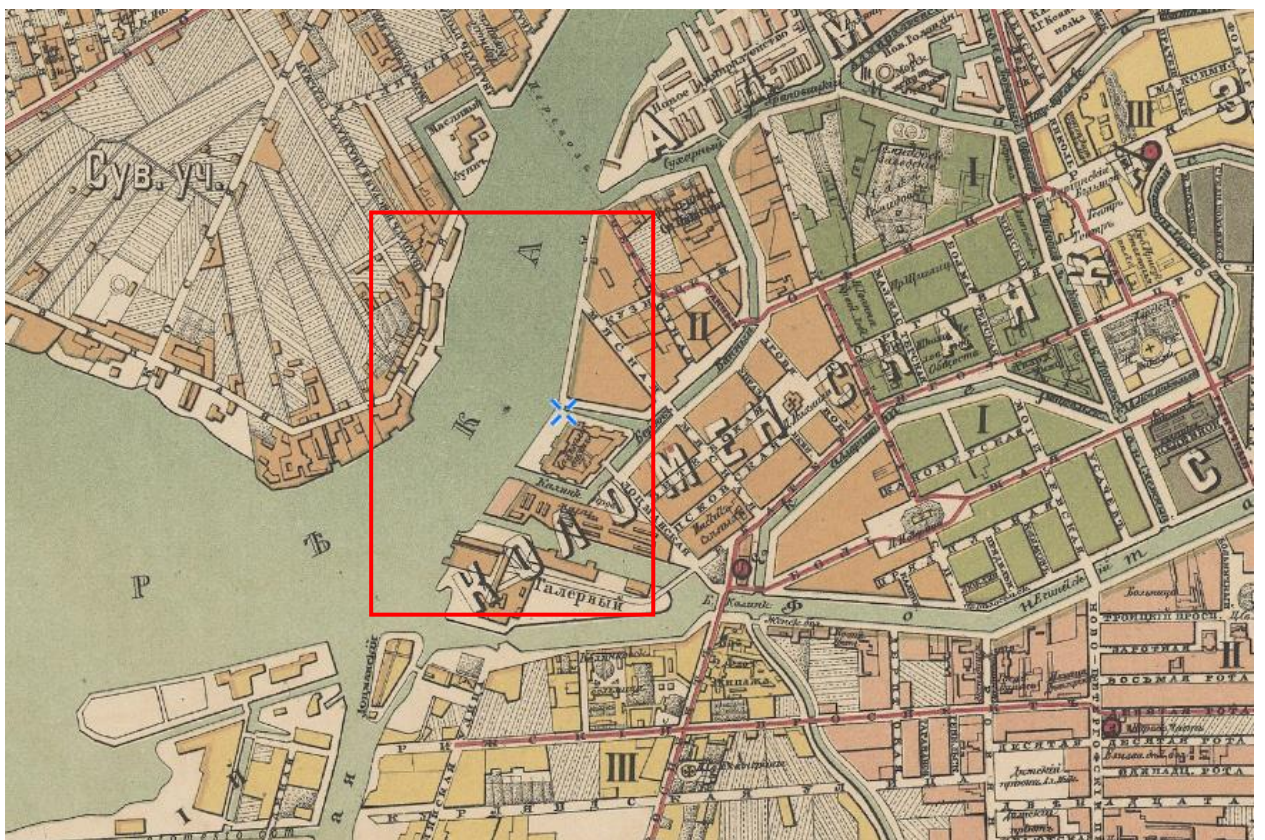


Рисунок 12. План С. Петербурга 1878 года. Картографическое заведение А. Ильина
Источник: Старые карты городов России [Электронный ресурс]. Режим доступа:
<http://www.etomesto.ru/>.

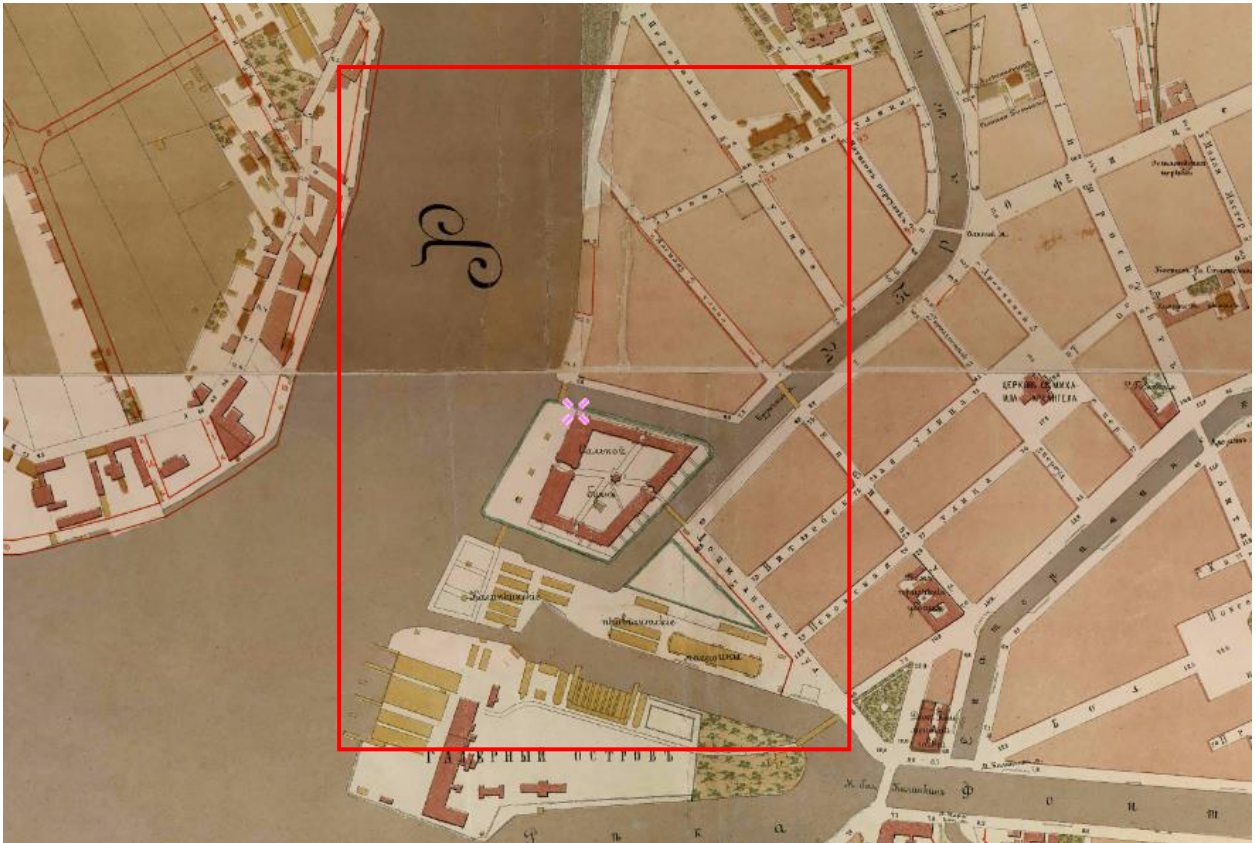


Рисунок 13. План на урегулирование С.Петербурга 1880 года.
Источник: Старые карты городов России [Электронный ресурс]. Режим доступа:
<http://www.etomesto.ru/>.

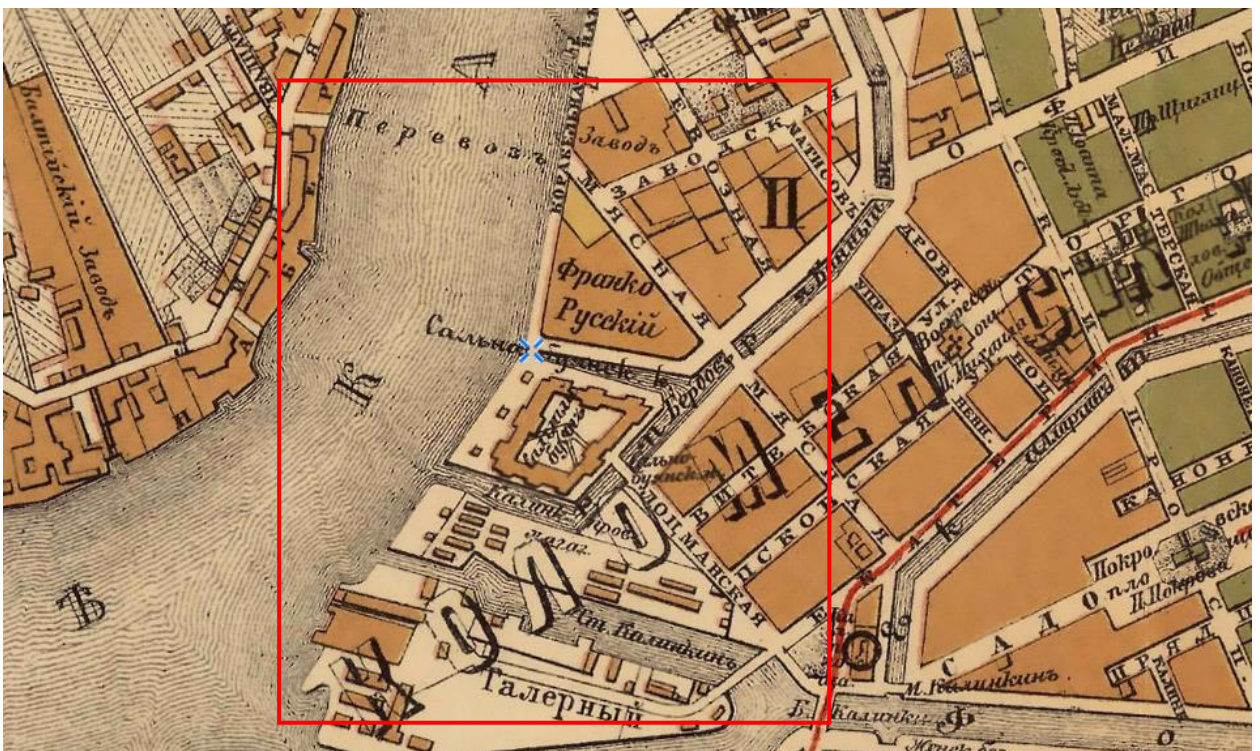


Рисунок 14. План из путеводителя Суворина 1894 года: Весь Петербург
Источник: Старые карты городов России [Электронный ресурс]. Режим доступа:
<http://www.etomesto.ru/>.

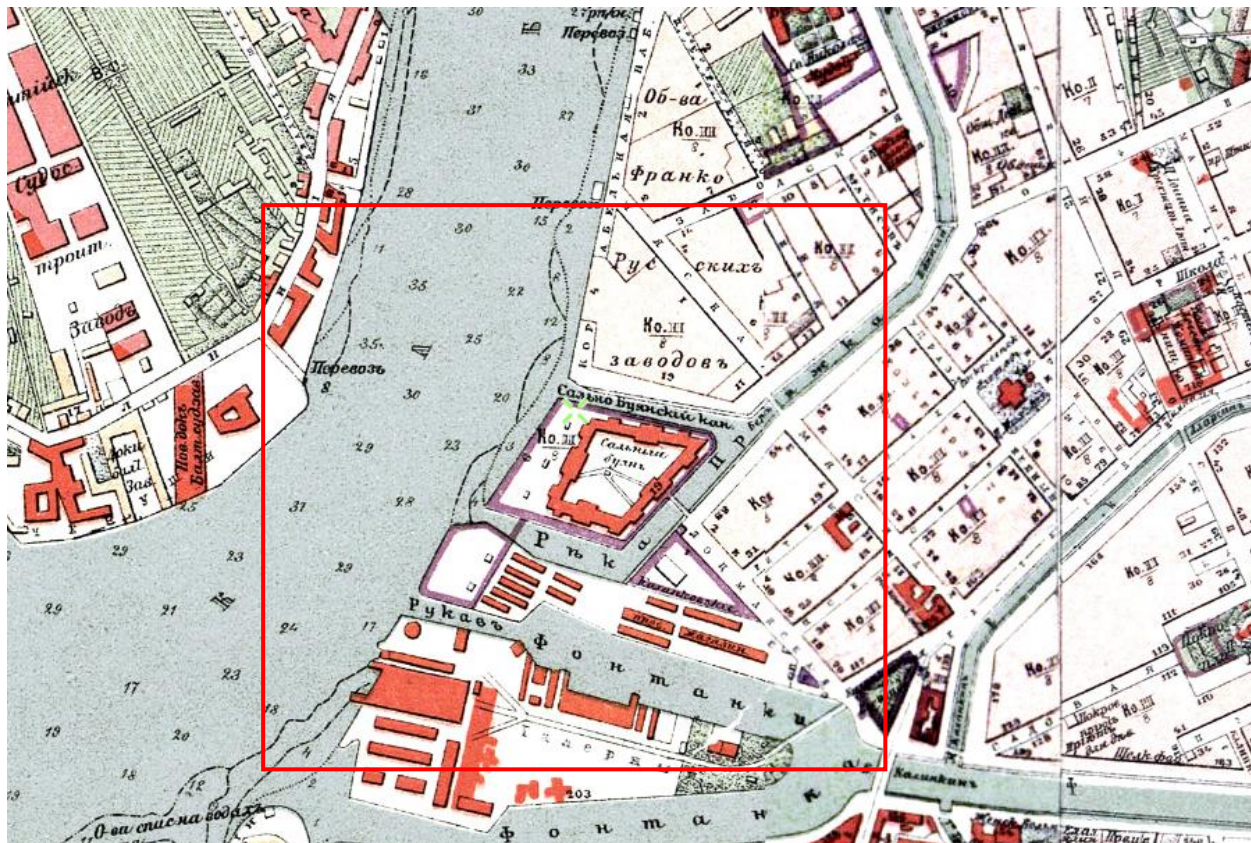


Рисунок 15. Старая карта Петербурга 1904 г.

Источник: Старые карты городов России [Электронный ресурс]. Режим доступа: <http://www.etomesto.ru/>.

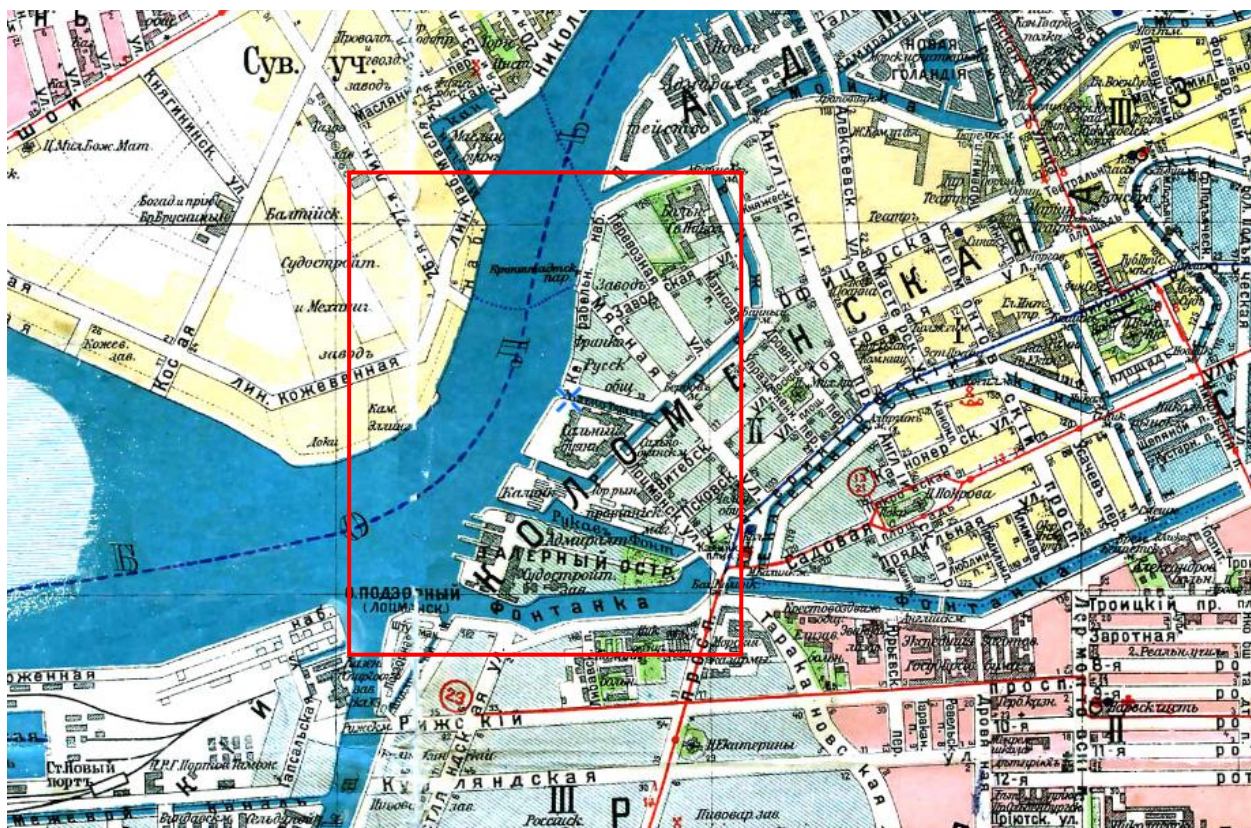


Рисунок 16. План из путеводителя Суворина 1916 года: Весь Петроград. 1916 г.

Источник: Старые карты городов России [Электронный ресурс]. Режим доступа: <http://www.etomesto.ru/>.

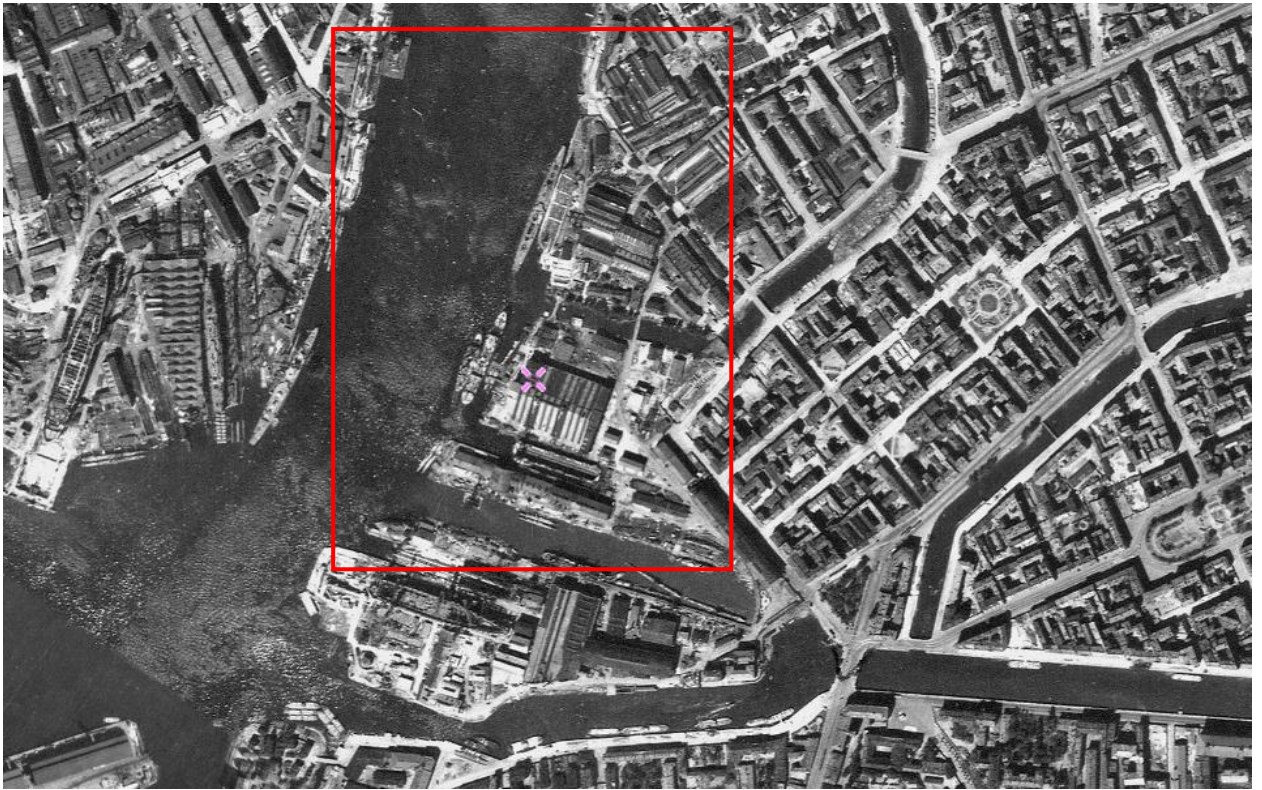


Рисунок 17. Немецкая аэрофотосъемка Ленинграда 1939 – 1942. Источник: Старые карты городов России [Электронный ресурс]. Режим доступа: <http://www.etomesto.ru/>.



Рисунок 18. Спутниковая карта Санкт-Петербурга (Ленинграда) 1966 года. Источник: Старые карты городов России [Электронный ресурс]. Режим доступа: <http://www.etomesto.ru/>.



Рисунок 19. Спутниковая карта Санкт-Петербурга (Ленинграда) 1972 года. Источник: Старые карты городов России [Электронный ресурс]. Режим доступа: <http://www.etomesto.ru/>.

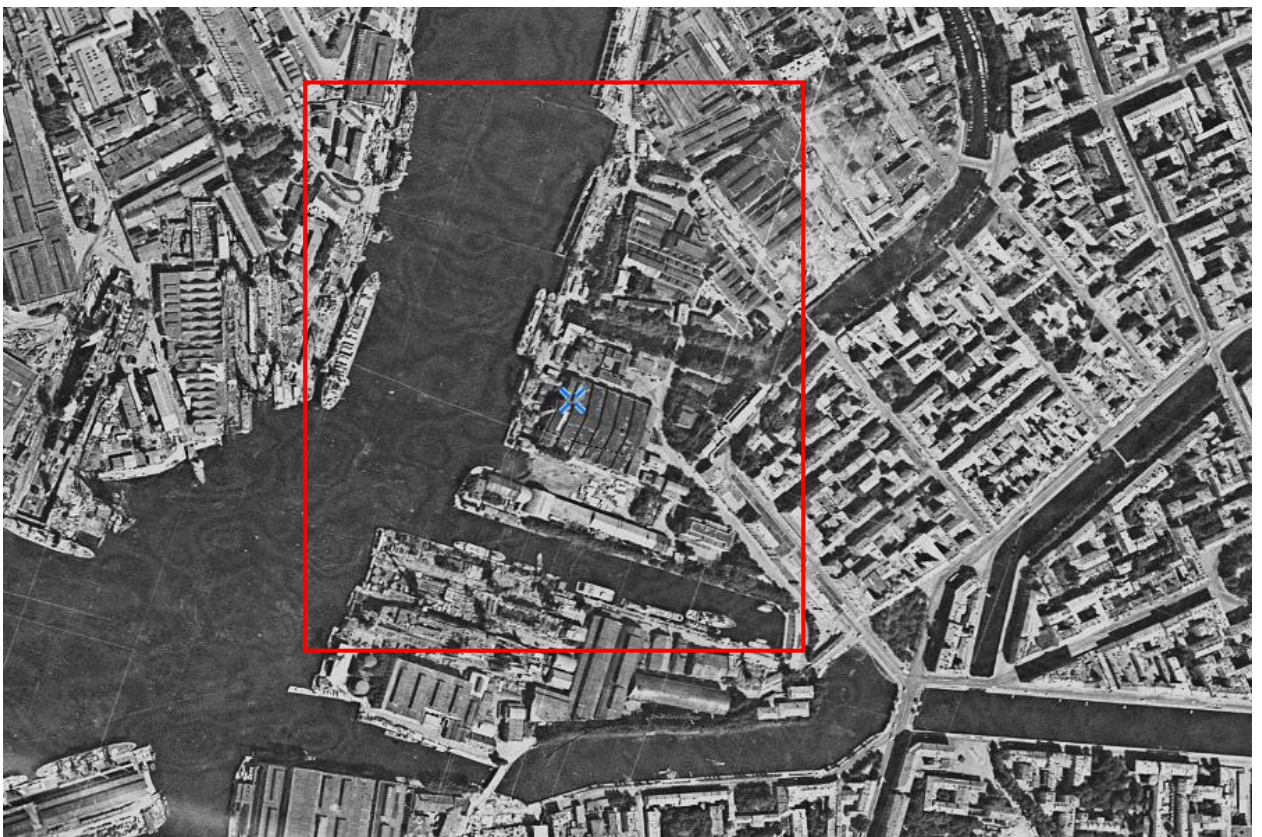


Рисунок 20. Спутниковая карта Санкт-Петербурга (Ленинграда) 1980 года. Источник: Старые карты городов России [Электронный ресурс]. Режим доступа: <http://www.etomesto.ru/>.

по результатам ГОСУДАРСТВЕННОЙ ИСТОРИКО-КУЛЬТУРНОЙ ЭКСПЕРТИЗЫ документации, обосновывающей меры по обеспечению сохранности выявленного объекта культурного наследия «Мастерская», входящего в состав Ансамбля «Комплекс построек Адмиралтейского судостроительного завода» (Санкт-Петербург, наб. реки Фонтанки, д. 203, лит. ЭП), и выявленного объекта культурного наследия «Дом управляющего», входящего в состав Ансамбля «Комплекс построек Адмиралтейского судостроительного завода» (Санкт-Петербург, наб. реки Фонтанки, д. 203, лит. ЭП), при проведении земляных, строительных, мелиоративных и (или) хозяйственных работ, предусмотренных статьей 25 Лесного кодекса Российской Федерации работ по использованию лесов и иных работ на земельном участке, непосредственно связанном с земельным участком в границах территории объекта культурного наследия: Меры по обеспечению сохранности выявленного объекта культурного наследия «Мастерская», входящего в состав Ансамбля «Комплекс построек Адмиралтейского судостроительного завода», по адресу: Санкт-Петербург, наб. реки Фонтанки, д. 203, лит. ЭП и выявленного объекта культурного наследия «Дом управляющего», входящего в состав Ансамбля «Комплекс построек Адмиралтейского судостроительного завода», по адресу: Санкт-Петербург, наб. реки Фонтанки, д. 203, лит. ЭП, при реализации проектного решения: «Реконструкция глубоководной достроечной набережной и строительство площадки для стапельной сборки на территории акционерного общества «Адмиралтейские верфи»». ООО «Центр Инженерных Изысканий В Строительстве», 78-10-4891/58895-ОСОКН, 2024 г.



Администрация Санкт-Петербурга
КОМИТЕТ ПО ГОСУДАРСТВЕННОМУ КОНТРОЛЮ,
ИСПОЛЬЗОВАНИЮ И ОХРАНЕ ПАМЯТНИКОВ ИСТОРИИ И КУЛЬТУРЫ

ПРИКАЗ

от 20 февраля 2001 г. N 15

**Об утверждении списка вновь выявленных объектов,
представляющих историческую, научную, художественную
или иную культурную ценность**

В целях обеспечения сохранности расположенных на территории Санкт-Петербурга объектов представляющих историческую, научную, художественную или иную культурную ценность, и на основании пунктов 12, 13, 14 Инструкции о порядке учета, обеспечения сохранности, содержания, использования и реставрации недвижимых памятников истории и культуры утвержденной приказом Минкультуры СССР от 13.05.1986 N 203, приказываю:

1. Утвердить прилагаемый Список вновь выявленных объектов, представляющих историческую, научную, художественную или иную культурную ценность одобренный постановлением Правительства Санкт-Петербурга от 12.02.2001 N 7 "О перечне объектов, представляющих историческую, научную, художественную или иную культурную ценность"

2. Ввести в действие Список вновь выявленных объектов представляющих историческую, научную, художественную или иную культурную ценность, с даты подписания настоящего приказа

3. Работникам КГИОП в своей деятельности руководствоваться Списком вновь выявленных объектов представляющих историческую, научную, художественную или иную культурную ценность с даты введения его в действие.

4. Первому заместителю председателя КГИОП - начальнику Управления по охране и использованию памятников Таратыновой О.В. организовать работу:

4.1. По расторжению охранных обязательств заключенных с собственниками и пользователями объектов не указанных в утвержденном Списке вновь выявленных объектов, представляющих историческую, научную, художественную или иную культурную ценность.

4.2. По заключению охранных обязательств с пользователями и собственниками объектов, указанных в утвержденном Списке вновь выявленных объектов представляющих историческую, научную, художественную или иную культурную ценность

5. Заместителю председателя КГИОП - начальнику Управления государственного учета памятников Кирикову Б.М.

5.1. Организовать направление заверенных копий Списка вновь выявленных объектов, представляющих историческую, научную, художественную или иную культурную ценность, в КУГИ, КГА, КЗРИЗ, ГУЮ "Городское бюро регистрации прав на недвижимость", территориальные управления административных районов Санкт-Петербурга, Нотариальную палату Санкт-Петербурга

5.2. Организовать опубликование настоящего приказа и утвержденного Списка вновь выявленных объектов, представляющих историческую, научную, художественную или иную культурную ценность в информационно-правовой системе "Кодекс"

6. Заместителю председателя КГИОП - начальнику Управления инвестиционных программ, лицензирования, экспертизы и приватизации памятников Комлеву А.В. организовать передачу в отделы и сектора Управления по охране и использованию памятников утвержденного Списка вновь выявленных объектов представляющих историческую, научную, художественную или иную культурную ценность в электронной форме.

7. Контроль за выполнением настоящего приказа возложить на заместителя председателя КГИОП - начальника Управления государственного учета памятников Кирикова Б.М.

Председатель КГИОП

Н.И. Явейн

УТВЕРЖДЕНЫ
приказом председателя КТНОП
от 20.02.2001 N 15

Список

вновь выявленных объектов,
представляющих историческую, научную, художественную
или иную культурную ценность

Санкт-Петербург
Градостроительство и архитектура

Комитет по государственному контролю, использованию и
охране памятников истории и культуры

АДМИРАЛТЕЙСКИЙ АДМИНИСТРАТИВНЫЙ РАЙОН

Рег. №	Наименование объекта	Датировка	Авторы	Местонахождение	Тематические στοιχεία	Заключение экспертизы
1	2	3	4	5	6	7
1	Дом П.В. Махарадзе	1870-1880	арх. А.А. Кослов	Адмиралтейская наб., в. Девятый пер., 2. Черноморский пер., 3.	Фундамент	Рекомендовать к включению в Список вновь выявленных объектов представляющих историческую, научную, художественную или иную культурную ценность объектов зафиксировано от 20.02.2001.
2	Здание Государственного Дворянского земельного и Kataстрального управления в здании бывшего здания владения А.Н. Шен-Шенского (1880-1891), здание быв. дома А.Ф. Барятинский (1912), приоткрытого быв. дома князя Михаила Романова (1912), бывшего дома А.И. Шен-Шенского (1912), устроительного здания быв. дома	1877-1880, строительство здания Общества взаимного страхования в здании бывшего здания владения А.Н. Шен-Шенского (1880-1891), здание быв. дома А.Ф. Барятинский (1912), приоткрытого быв. дома князя Михаила Романова (1912), бывшего дома А.И. Шен-Шенского (1912), устроительного здания быв. дома	архитекторы Н.П. Барановский, А.И. Кривошеин арх. А.В. Иванов архит. А.В. Дружинин, архитекторы А.К. Барановский, А.В. Иванов	Адмиралтейская наб., 12-13, Черноморский пер., 1-3, Черноморский пер., 9-11. дом № 1, со стороны двора и переулочка дом № 11, со стороны переулочка, переулочка № 1, 28 дом по набережной	Фундамент	...
3	Дом И.Е. Шабельова	Установлена А.И. Шабельова, 1884	архитекторы А.Е. Барановский, К.Ю. Барановский	Адмиралтейская наб. № 13	Фундамент	...
4	Дом В.Л. Ринкевича	1827, 1832	архит. П.П. Барятинский, архитекторы П.П. Барятинский, И.И. Шабельов	Адмиралтейская наб. № 17	Фундамент	...
5	Дом Ф.В. Швабского	1890	арх. А.И. Барановский	Адмиралтейская наб. № 17	Фундамент	...

1	2	3	4	5	6	7
378.4	Кухонь	1830-е годы	англ. Л. П. Карлсмарк архитектор З.Х. Анерт, Е. П. Говани	Лен. № 90. Бюро Адмиралтейство	архив	Реконструкция восстановлена в Спбске в 1920-е гг. в здании бывшего Общественного здания, принадлежавшего Л. П. Карлсмарку. Проект восстановлен по архивным документам. 20.03.2006.
378.5	Мастерская	1830-е годы	англ. Л. П. Карлсмарк архитектор З.Х. Анерт, Е. П. Говани	Лен. № 15. Бюро Адмиралтейство	архив	---
378.6	Березный дом	1830-е годы. 1895-1900-е гг. реставрация	архитектор З.Х. Анерт, Е. П. Говани англ. Н. П. Дунган	Фонд Адмиралтейство. Бюро Адмиралтейство	архив	---
378.7	Три мастерские для барок	1870	англ. Г. А. Эдвардс	Лен. № 1. Бюро Адмиралтейство	архив	---
378.8	Павильон в саду для машин	1830-е годы. 1895-1900-е гг. реставрация	архитектор З.Х. Анерт, Е. П. Говани архитектор Е. П. Дунган, С. П. Бурлачинский	Адмиралтейство. Бюро Адмиралтейство	архив	---
378.9	Мастерская	1830-е годы	автор не установлен	Лен. № 10 и Центральный Музей-панорама Музей-панорама	архив	---
378.10	Дом управляющего	2-я половина XIX века	автор не установлен	Музей-панорама Музей-панорама	архив	---
378.11	Павильон-панорама стены	1890-1910	арх. А. П. Дунган	Музей-панорама Музей-панорама	архив	Реконструкция восстановлена в 1920-е гг. по проекту архитектора Л. П. Карлсмарка. Проект восстановлен по архивным документам. 20.03.2006.
378.12	Ресторанский зал	1914	арх. Э. П. Коллеж	Музей-панорама	архив	Реконструкция восстановлена в Спбске в 1920-е гг. в здании бывшего Общественного здания, принадлежавшего Л. П. Карлсмарку. Проект восстановлен по архивным документам. 20.03.2006.
378.13	Главная столовая с мастерской кузнецов	1910	арх. А. И. Дмитриев	Лен. № 1. Музей-панорама	архив	---
378.14	Кухня, бар, черствая и банкетная	1912	англ. Э. П. Дунган	Лен. № 1. Музей-панорама	архив	---

по результатам ГОСУДАРСТВЕННОЙ ИСТОРИКО-КУЛЬТУРНОЙ ЭКСПЕРТИЗЫ документации, обосновывающей меры по обеспечению сохранности выявленного объекта культурного наследия «Мастерская», входящего в состав Ансамбля «Комплекс построек Адмиралтейского судостроительного завода» (Санкт-Петербург, наб. реки Фонтанки, д. 203, лит. ЭП), и выявленного объекта культурного наследия «Дом управляющего», входящего в состав Ансамбля «Комплекс построек Адмиралтейского судостроительного завода» (Санкт-Петербург, наб. реки Фонтанки, д. 203, лит. ЭП), при проведении земляных, строительных, мелиоративных и (или) хозяйственных работ, предусмотренных статьей 25 Лесного кодекса Российской Федерации работ по использованию лесов и иных работ на земельном участке, непосредственно связанном с земельным участком в границах территории объекта культурного наследия: Меры по обеспечению сохранности выявленного объекта культурного наследия «Мастерская», входящего в состав Ансамбля «Комплекс построек Адмиралтейского судостроительного завода», по адресу: Санкт-Петербург, наб. реки Фонтанки, д. 203, лит. ЭП и выявленного объекта культурного наследия «Дом управляющего», входящего в состав Ансамбля «Комплекс построек Адмиралтейского судостроительного завода», по адресу: Санкт-Петербург, наб. реки Фонтанки, д. 203, лит. ЭП, при реализации проектного решения: «Реконструкция глубоководной достроечной набережной и строительство площадки для стапельной сборки на территории акционерного общества «Адмиралтейские верфи»». ООО «Центр Инженерных Изысканий В Строительстве», 78-10-4891/58895-ОСОКН, 2024 г.



ПРАВИТЕЛЬСТВО САНКТ-ПЕТЕРБУРГА
КОМИТЕТ ПО ГОСУДАРСТВЕННОМУ КОНТРОЛЮ, ИСПОЛЬЗОВАНИЮ
И ОХРАНЕ ПАМЯТНИКОВ ИСТОРИИ И КУЛЬТУРЫ
РАСПОРЯЖЕНИЕ

окуд

20.01.2015

№ 10-25/1

**Об определении предмета охраны
выявленного объекта культурного наследия
«Мастерская», входящего в состав
выявленного объекта культурного наследия
«Комплекс построек Адмиралтейского
судостроительного завода»**

1. Определить предмет охраны выявленного объекта культурного наследия «Мастерская», расположенного по адресу: Санкт-Петербург, Адмиралтейский район, набережная реки Фонтанки, дом 203, литера ЭП (цех №16 и центральная лаборатория; Матисов остров), входящего в состав выявленного объекта культурного наследия «Комплекс построек Адмиралтейского судостроительного завода», расположенного по адресу: Санкт-Петербург, Адмиралтейский район, Фонтанки р. наб, 203; Ново-Адмиралтейского кан. наб.; Невы р. наб., согласно приложению к настоящему распоряжению.

2. Начальнику отдела государственного учета объектов культурного наследия обеспечить размещение настоящего распоряжения в электронной форме в локальной компьютерной сети КГИОП.



3. Контроль за выполнением настоящего распоряжения остается за заместителем председателя КГИОП – начальником управления государственного учета объектов культурного наследия.

Заместитель председателя КГИОП –
начальник управления государственного учета
объектов культурного наследия

Г.Р. Аганова






Предмет охраны


выявленного объекта культурного наследия «Мастерская», расположенного по адресу: Санкт-Петербург, Адмиралтейский район, набережная реки Фонтанки, дом 203, литера ЭП (цех №16 и центральная лаборатория; Матисов остров), входящего в состав выявленного объекта культурного наследия «Комплекс построек Адмиралтейского судостроительного завода», расположенного по адресу: Санкт-Петербург, Адмиралтейский район, Фонтанки р. наб, 203; Ново-Адмиралтейского кан. наб.; Невы р. наб.

№ пп	Видовая принадлежность предмета охраны	Предмет охраны	Фотофиксация
1	2	3	4
1	Объемно-пространственное решение:	<p>исторические габариты и конфигурация разновысокого здания (на плане обозначено под №9);</p> <p>габариты и конфигурация крыш материал кровли – металл.</p>	
2	Конструктивная система:	исторические наружные и внутренние кирпичные капитальные стены.	
3	Объемно-планировочное решение:	историческое объемно-планировочное решение в габаритах капитальных стен, включая исторические двусветные помещения.	

4	<p>Архитектурно-художественное решение фасадов:</p>	<p>архитектурно-художественное решение фасадов в «кирпичном стиле»;</p> <p>материал отделки цоколя – известняк;</p> <p>материал и характер обработки фасадной поверхности – лицевой кирпич;</p> <p>металлические тяжи;</p> <p>исторические оконные проемы – местоположение, габариты, конфигурация (арочная, лучковая, круглая);</p> <p>исторический цвет и рисунок расстекловки заполнения оконных проемов (по результатам архивных исследований);</p> <p>исторические дверные и воротные проемы – местоположение, габариты, конфигурация;</p> <p>северный фасад:</p> <p>оконные проемы оформлены замковыми камнями;</p> <p>междуэтажный профилированный карниз с дентикулами (в уровне 2-3 этажа);</p> <p>венчающие карнизы выпускного кирпича со стилизованными кронштейнами;</p>	    
---	---	--	--

		<p>восточный фасад северной части здания;</p> <p>оконные проемы с клинчатыми перемычками, замковыми камнями, с подоконными досками;</p> <p>междуэтажный фриз из прямоугольных филенок;</p> <p>разорванный карниз с дентикулами в межоконных простенках;</p> <p>фигурные щипцы с люкарнами в тимпанах в профилированных наличниках выпускного кирпича;</p> <p>профилированный венчающий карниз;</p> <p>восточный фасад:</p> <p>оконные проемы с клинчатыми перемычками и замковым камнями;</p> <p>рустованный архивольт на ступенчатых контрфорсах;</p> <p>ступенчатые контрфорсы завершены лопатками с объемными навершиями в виде стилизованных полотенец;</p> <p>фигурные щипцы, фланкированные фигурными тумбами, в том числе с филенками;</p> <p>профилированные карнизы с дентикулами, карнизы выпускного кирпича со стилизованными кронштейнами;</p> <p>ступенчатый фриз выпускного кирпича;</p>	   
--	--	--	---

		<p>профилированный венчающий карниз;</p> <p>южный фасад:</p> <p>оконные проемы с клинчатыми перемычками; ступенчатые контрфорсы;</p> <p>профилированный венчающий карниз;</p> <p>западный фасад:</p> <p>оконные проемы с клинчатыми перемычками, архивольтами, в том числе рустованными и рельефными, с подоконным досками;</p> <p>ступенчатые контрфорсы;</p> <p>фигурные щипцы, в том числе с люкарнами в тимпанах в профилированных наличниках выпускного кирпича;</p>	    
--	--	---	---

		<p>профилированные карнизы с дентикулами, карнизы выпускного кирпича со стилизованными кронштейнами;</p> <p>венчающие профилированные карнизы, в том числе с дентикулами;</p> <p>профилированный венчающий карниз.</p>	
--	--	--	---

по результатам ГОСУДАРСТВЕННОЙ ИСТОРИКО-КУЛЬТУРНОЙ ЭКСПЕРТИЗЫ документации, обосновывающей меры по обеспечению сохранности выявленного объекта культурного наследия «Мастерская», входящего в состав Ансамбля «Комплекс построек Адмиралтейского судостроительного завода» (Санкт-Петербург, наб. реки Фонтанки, д. 203, лит. ЭП), и выявленного объекта культурного наследия «Дом управляющего», входящего в состав Ансамбля «Комплекс построек Адмиралтейского судостроительного завода» (Санкт-Петербург, наб. реки Фонтанки, д. 203, лит. ЭП), при проведении земляных, строительных, мелиоративных и (или) хозяйственных работ, предусмотренных статьей 25 Лесного кодекса Российской Федерации работ по использованию лесов и иных работ на земельном участке, непосредственно связанном с земельным участком в границах территории объекта культурного наследия: Меры по обеспечению сохранности выявленного объекта культурного наследия «Мастерская», входящего в состав Ансамбля «Комплекс построек Адмиралтейского судостроительного завода», по адресу: Санкт-Петербург, наб. реки Фонтанки, д. 203, лит. ЭП и выявленного объекта культурного наследия «Дом управляющего», входящего в состав Ансамбля «Комплекс построек Адмиралтейского судостроительного завода», по адресу: Санкт-Петербург, наб. реки Фонтанки, д. 203, лит. ЭП, при реализации проектного решения: «Реконструкция глубоководной достроечной набережной и строительство площадки для стапельной сборки на территории акционерного общества «Адмиралтейские верфи». ООО «Центр Инженерных Изысканий В Строительстве», 78-10-4891/58895-ОСОКН, 2024 г.

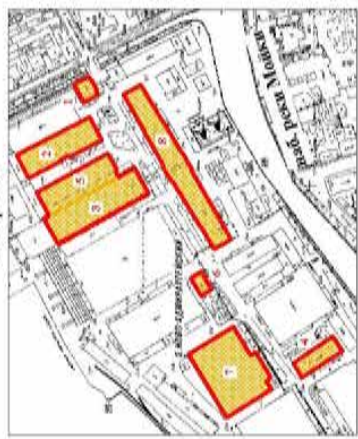
Заместитель председателя Комитета по государственному контролю, использованию и охране памятников истории и культуры - начальник управления государственного учета памятников

Б. М. Куркина
М.П.
10 апреля 2013

**План границ территории
выявленного объекта культурного наследия
"Комплекс построек Адмиралтейского судостроительного завода"**

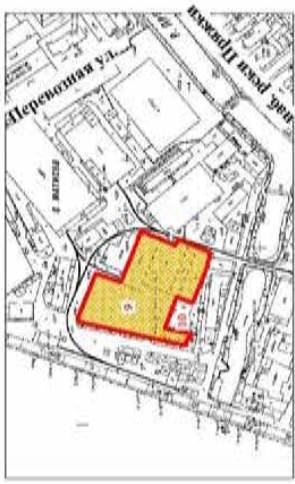
г. Санкт-Петербург, Фонтанки р. наб., 203; Ново-Адмиралтейского кв. наб.; Невы р. наб.

г. Санкт-Петербург, Ново-Адмиралтейского кв. наб., Невы р. наб.



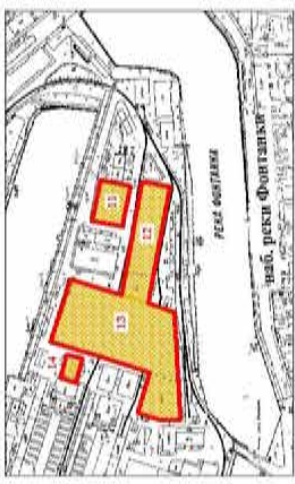
масштаб 1:5000

г. Санкт-Петербург, Невы р. наб.



масштаб 1:5000

г. Санкт-Петербург, Фонтанки р. наб., 203;



масштаб 1:5000

СОСТАВ КОМПЛЕКСА

1. Карповский дом
2. Малый конский дворик
3. Большой конский дворик с мастерской
4. Кузница
5. Мастерская
6. Карповский дом
7. Три металлических сарая
8. Главное кирпичное здание
9. Мастерская
10. Дом устроителя завода
11. Главная мастерская старая
12. Рабочий план
13. Главная судостроительная мастерская с кузницей
14. Канцелярия, чертёжная и бухгалтерия

УСЛОВНЫЕ ОБОЗНАЧЕНИЯ
 граница территории выявленного объекта культурного наследия
 выявленный объект культурного наследия



по результатам ГОСУДАРСТВЕННОЙ ИСТОРИКО-КУЛЬТУРНОЙ ЭКСПЕРТИЗЫ документации, обосновывающей меры по обеспечению сохранности выявленного объекта культурного наследия «Мастерская», входящего в состав Ансамбля «Комплекс построек Адмиралтейского судостроительного завода» (Санкт-Петербург, наб. реки Фонтанки, д. 203, лит. ЭП), и выявленного объекта культурного наследия «Дом управляющего», входящего в состав Ансамбля «Комплекс построек Адмиралтейского судостроительного завода» (Санкт-Петербург, наб. реки Фонтанки, д. 203, лит. ЭП), при проведении земляных, строительных, мелиоративных и (или) хозяйственных работ, предусмотренных статьей 25 Лесного кодекса Российской Федерации работ по использованию лесов и иных работ на земельном участке, непосредственно связанном с земельным участком в границах территории объекта культурного наследия: Меры по обеспечению сохранности выявленного объекта культурного наследия «Мастерская», входящего в состав Ансамбля «Комплекс построек Адмиралтейского судостроительного завода», по адресу: Санкт-Петербург, наб. реки Фонтанки, д. 203, лит. ЭП и выявленного объекта культурного наследия «Дом управляющего», входящего в состав Ансамбля «Комплекс построек Адмиралтейского судостроительного завода», по адресу: Санкт-Петербург, наб. реки Фонтанки, д. 203, лит. ЭП, при реализации проектного решения: «Реконструкция глубоководной достроечной набережной и строительство площадки для стапельной сборки на территории акционерного общества «Адмиралтейские верфи»». ООО «Центр Инженерных Изысканий В Строительстве», 78-10-4891/58895-ОСОКН, 2024 г.



ПРАВИТЕЛЬСТВО САНКТ-ПЕТЕРБУРГА
КОМИТЕТ ПО ГОСУДАРСТВЕННОМУ КОНТРОЛЮ, ИСПОЛЬЗОВАНИЮ
И ОХРАНЕ ПАМЯТНИКОВ ИСТОРИИ И КУЛЬТУРЫ
РАСПОРЯЖЕНИЕ

окул

22.10.2018

№ 429-р

**Об утверждении предмета охраны
выявленного объекта культурного наследия
«Дом управляющего», входящего в состав
выявленного объекта культурного наследия
«Комплекс построек Адмиралтейского
судостроительного завода»**

1. В соответствии с историко-культурным исследованием с целью уточнения предмета охраны выявленного объекта культурного наследия «Дом управляющего», расположенного по адресу: Санкт-Петербург, набережная реки Фонтанки, дом 203, литера ЭП (здание морского регистра; Матисов остров), входящего в состав выявленного объекта культурного наследия «Комплекс построек Адмиралтейского судостроительного завода», расположенного по адресу: Санкт-Петербург, Фонтанки р. наб, 203; Ново-Адмиралтейского кан. наб.; Невы р. наб. (Рег. № 01-26-6899 от 23.08.2018) утвердить предмет охраны выявленного объекта культурного наследия «Дом управляющего», расположенного по адресу: Санкт-Петербург, набережная реки Фонтанки, дом 203, литера ЭП (здание морского регистра; Матисов остров), входящего в состав выявленного объекта культурного наследия «Комплекс построек Адмиралтейского судостроительного завода», расположенного по адресу: Санкт-Петербург, Фонтанки р. наб, 203; Ново-Адмиралтейского кан. наб.; Невы р. наб., согласно приложению к настоящему распоряжению.

2. Распоряжение КГИОП от 08.04.2015 № 10-150 «Об определении предмета охраны выявленного объекта культурного наследия «Дом управляющего» считать утратившим силу.

3. Начальнику отдела государственного учета объектов культурного наследия обеспечить размещение настоящего распоряжения в электронной форме в локальной компьютерной сети КГИОП.

4. Контроль за выполнением настоящего распоряжения остается за заместителем председателя КГИОП – начальником Управления организационного обеспечения, популяризации и государственного учета объектов культурного наследия.

Заместитель председателя КГИОП –
начальник Управления организационного
обеспечения, популяризации и государственного
учета объектов культурного наследия

Г.Р. Аганова

Предмет охраны





выявленного объекта культурного наследия «Дом управляющего», расположенного по адресу: Санкт-Петербург, набережная реки Фонтанки, дом 203, литера ЭП (здание морского регистра; Матисов остров), входящего в состав выявленного объекта культурного наследия «Комплекс построек Адмиралтейского судостроительного завода», расположенного по адресу: Санкт-Петербург, Адмиралтейский район, Фонтанки р. наб., 203; Ново-Адмиралтейского кан. наб.; Невы р. наб.

№ пп	Видовая принадлежность предмета охраны	Предмет охраны	Фотофиксация
1	2	3	4
1	Объемно-пространственное решение:	<p>местоположение, исторические габариты и конфигурация здания;</p> <p>габариты и конфигурация крыши (скатная, вальмовая); материал покрытия (листовой металл); дымовые трубы на крыше – местоположение.</p>	
2	Конструктивная система:	<p>исторические наружные капитальные стены – местоположение, материал (кирпич); исторические внутренние капитальные стены – местоположение;</p> <p>сводчатые перекрытия, в том числе крестовые;</p> <p>металлические колонны (пять) с фигурной базой и стипизованными капителями (в пом 10-Н – 12-Н);</p>	

		<p>лестница Л-1: трехпролетная, один пролет на своде: местоположение, габариты, конфигурация, ступени, выполненные из известняка; металлические фигурные стойки ограждения;</p> <p>лестница Л-2: местоположение, габариты, конфигурация, ступени, выполненные из известняка; металлические фигурные стойки ограждения;</p>	
--	--	--	---

3	Объемно-планировочное решение:	объемно-планировочное решение в габаритах капитальных стен в помещениях с архитектурно-художественной отделкой.	
4	Архитектурно-художественное решение фасадов:	<p>архитектурно-художественное решение лицевого (западного) фасада:</p> <p>материал, фактура отделки фасада – окрашенная штукатурка гладкая и фактурная,</p> <p>цоколь известняковый (скрыт культурным слоем);</p> <p>исторические дверные проемы входов в здание – местоположение, габариты, конфигурация,</p> <p>эркер в уровне 2-го этажа – местоположение, габариты, конфигурация (треугольный);</p> <p>исторические оконные проемы – местоположение, габариты, конфигурация (по первому и второму этажам окна прямоугольные, по третьему этажу (в мезонине) окна с полуциркульным завершением);</p> <p>историческое заполнение оконных проемов: материал (дерево), рисунок,</p> <p>оформление оконных проемов: первого этажа – руст с имитацией замкового камня, второго этажа – наличники простого профиля, прямые сандрики; третьего этажа – наличники простого профиля с полуциркульным завершением,</p> <p>профилированные междуэтажные тяги и карнизы, в том числе пояс меандра между 1-м и 2-м этажами;</p> <p>профилированный венчающий карниз;</p> <p>профилированный карниз мезонина;</p> <p>архитектурно-художественное решение южного фасада:</p> <p>материал, фактура отделки фасада – окрашенная штукатурка гладкая;</p> <p>цоколь известняковый (скрыт культурным слоем);</p> <p>исторические оконные проемы – местоположение, габариты, конфигурация (прямоугольные);</p>	  

		<p>историческое заполнение оконных проемов: материал (дерево), рисунок;</p> <p>профилированная междуэтажная тяга;</p> <p>профилированный венчающий карниз;</p> <p>архитектурно-художественное решение дворового (восточного) фасада:</p> <p>материал, фактура отделки фасада – окрашенная штукатурка гладкая;</p> <p>цоколь известняковый (скрыт культурным слоем);</p> <p>исторические дверные проемы входов в здание – местоположение, габариты, конфигурация;</p> <p>исторические оконные проемы – конфигурация (1-й, 2-й, 3-й этаж (мезонин) – окна прямоугольные; 1-й этаж двухэтажной пристройки – окна с лучковым завершением; 2-й этаж двухэтажной пристройки – окна с полуциркульным завершением), габариты, местоположение;</p> <p>историческое заполнение оконных проемов: материал (дерево), рисунок;</p> <p>профилированные междуэтажные тяги и карнизы;</p> <p>профилированный венчающий карниз;</p> <p>профилированный карниз мезонина.</p>	   
--	--	--	--


5	<p>Декоративно-художественное оформление интерьеров:</p>	<p>пом. 10-Н: облицовка пола мраморной крошкой (декоративная композиция в центре в виде восьмиконечной звезды);</p> <p>крестовые своды с нервюрами и лепным средокрестием;</p> <p>пом. 10-Н – 12-Н: металлические колонны (пять) с фигурными базами и стилизованными капителями;</p>	   
---	--	--	---

		<p>помещение лестницы Л 1: обработка стен в 1-м ярусе рустом, «кирпичным» и «бриллиантовым»;</p> <p>орнаментированный пояс фриза, проходящий по периметру помещения, в том числе по торцу лестничной площадки;</p> <p>обработка стен во 2-м ярусе филёнками в профилированных рамах; медальоны с барельефными изображениями голов собак;</p> <p>профилированный карниз с «зубчиками»;</p> <p>плафон лестничного пространства, обработанный периметральными орнаментированными тягами и поясками; растительные лепные композиции в углах зеркала плафона, а также в центральной розетке;</p>	    
--	--	---	---

		<p>дверные проемы (четыре) на лестничной площадке: местоположение, конфигурация (прямоугольные); Оформление дверных проемов в виде деревянных резных порталов с фигурами кариатид, поддерживающими профилированный карниз с навершием с воллотой и пальметтой;</p> <p>заполнение дверных проемов (двух) деревянные филенчатые двери с фрамугой;</p> <p>пом. 80-Н: карниз с орнаментированными поясками и фризом с лепными гирляндами и лентами;</p> <p>плафон, оформленный периметральными тягами с орнаментированными поясками и лепной розеткой с завитками растительного рисунка в центре;</p> <p>пом. 84-Н: широкий филенчатый пояс под карнизом, профилированные архивольты оконных проемов и ниш;</p> <p>медальоны в виде ниш со стилизованными кронштейнами с воллутами;</p>	   
--	--	--	--

		<p>в центре потолка лепная розетка растительного рисунка;</p> <p>пом. 87-Н:</p> <p>широкий пояс в оформлении стен с профилированными тягами и пояском с «зубчиками»;</p> <p>обрамление ниши и оконного проема в виде пилястр с орнаментированными капителями и профилированными архивольтами; карниз с поясами «зубчиков» и «ов»;</p> <p>кессонированный плафон, поле кессонов в оформлении орнаментированных поясков;</p> <p>пом. 85-Н:</p> <p>широкий пояс в оформлении стен с профилированными тягами и пояском с «зубчиками»;</p>	  
--	--	---	--

		<p>пилястры с орнаментированными капителями; профилированный архивольт дверного проема; филенчатые панели в нижней части стен;</p> <p>пом. 83-Н: орнаментированный карниз с лепным фризом с завитками растительного рисунка;</p> <p>филенчатый пояс по периметру плафона</p>	   
--	--	--	---

			
--	--	--	--

по результатам ГОСУДАРСТВЕННОЙ ИСТОРИКО-КУЛЬТУРНОЙ ЭКСПЕРТИЗЫ документации, обосновывающей меры по обеспечению сохранности выявленного объекта культурного наследия «Мастерская», входящего в состав Ансамбля «Комплекс построек Адмиралтейского судостроительного завода» (Санкт-Петербург, наб. реки Фонтанки, д. 203, лит. ЭП), и выявленного объекта культурного наследия «Дом управляющего», входящего в состав Ансамбля «Комплекс построек Адмиралтейского судостроительного завода» (Санкт-Петербург, наб. реки Фонтанки, д. 203, лит. ЭП), при проведении земляных, строительных, мелиоративных и (или) хозяйственных работ, предусмотренных статьей 25 Лесного кодекса Российской Федерации работ по использованию лесов и иных работ на земельном участке, непосредственно связанном с земельным участком в границах территории объекта культурного наследия: Меры по обеспечению сохранности выявленного объекта культурного наследия «Мастерская», входящего в состав Ансамбля «Комплекс построек Адмиралтейского судостроительного завода», по адресу: Санкт-Петербург, наб. реки Фонтанки, д. 203, лит. ЭП и выявленного объекта культурного наследия «Дом управляющего», входящего в состав Ансамбля «Комплекс построек Адмиралтейского судостроительного завода», по адресу: Санкт-Петербург, наб. реки Фонтанки, д. 203, лит. ЭП, при реализации проектного решения: «Реконструкция глубоководной достроечной набережной и строительство площадки для стапельной сборки на территории акционерного общества «Адмиралтейские верфи»». ООО «Центр Инженерных Изысканий В Строительстве», 78-10-4891/58895-ОСОКН, 2024 г.

Фотофиксация объекта на момент заключения договора на проведение экспертизы.

Выполнил эксперт: Полетайкин В.В.

Дата выполнения 05.02.2024 г.

Схема фотофиксации.





Экспликация:

1. выявленный объект культурного наследия «Мастерская», входящий в состав Ансамбля «Комплекс построек Адмиралтейского судостроительного завода», по адресу: Санкт-Петербург, набережная реки Фонтанки, дом 203, литера ЭП

2. выявленный объект культурного наследия «Дом управляющего», входящий в состав Ансамбля «Комплекс построек Адмиралтейского судостроительного завода», по адресу: Санкт-Петербург, набережная реки Фонтанки, дом 203, литера ЭП

Условные обозначения:

 Территория объектов культурного наследия

 Объекты культурного наследия


 Точка фотофиксации



Фото 1



Фото 2



Фото 3



Фото 4



Фото 5



Фото 6



Фото 7



Фото 8



Фото 9

по результатам ГОСУДАРСТВЕННОЙ ИСТОРИКО-КУЛЬТУРНОЙ ЭКСПЕРТИЗЫ документации, обосновывающей меры по обеспечению сохранности выявленного объекта культурного наследия «Мастерская», входящего в состав Ансамбля «Комплекс построек Адмиралтейского судостроительного завода» (Санкт-Петербург, наб. реки Фонтанки, д. 203, лит. ЭП), и выявленного объекта культурного наследия «Дом управляющего», входящего в состав Ансамбля «Комплекс построек Адмиралтейского судостроительного завода» (Санкт-Петербург, наб. реки Фонтанки, д. 203, лит. ЭП), при проведении земляных, строительных, мелиоративных и (или) хозяйственных работ, предусмотренных статьей 25 Лесного кодекса Российской Федерации работ по использованию лесов и иных работ на земельном участке, непосредственно связанном с земельным участком в границах территории объекта культурного наследия: Меры по обеспечению сохранности выявленного объекта культурного наследия «Мастерская», входящего в состав Ансамбля «Комплекс построек Адмиралтейского судостроительного завода», по адресу: Санкт-Петербург, наб. реки Фонтанки, д. 203, лит. ЭП и выявленного объекта культурного наследия «Дом управляющего», входящего в состав Ансамбля «Комплекс построек Адмиралтейского судостроительного завода», по адресу: Санкт-Петербург, наб. реки Фонтанки, д. 203, лит. ЭП, при реализации проектного решения: «Реконструкция глубоководной достроечной набережной и строительство площадки для стапельной сборки на территории акционерного общества «Адмиралтейские верфи»». ООО «Центр Инженерных Изысканий В Строительстве», 78-10-4891/58895-ОСОКН, 2024 г.



ЦЕНТР
ИНЖЕНЕРНЫХ
ИЗЫСКАНИЙ
В СТРОИТЕЛЬСТВЕ

ООО «ЦИВС»

Тел: (812)2926878
Тел: (499)3713778
email: info@civvs.ru

ИНН 7802284381
КПП 780401001
ОГРН 1157847099189
БИК 044525999
Лицензия МК РФ №05055
194044, Санкт-Петербург, ул. Чугуунная,
д. 14, лит. 3, пом. 33-Н, ком. 427, п.м.3

Исходящий: № 78-10-5915 от 05.02.2024 г.

ИНФОРМАЦИОННОЕ ПИСЬМО

В целях проведения государственной историко-культурной экспертизы документации: «Меры по обеспечению сохранности выявленного объекта культурного наследия «Мастерская», входящего в состав Ансамбля «Комплексе построек Адмиралтейского судостроительного завода», по адресу: Санкт-Петербург, наб. реки Фонтанки, д. 203, лит. ЭП и выявленного объекта культурного наследия «Дом управляющего», входящего в состав Ансамбля «Комплексе построек Адмиралтейского судостроительного завода», по адресу: Санкт-Петербург, наб. реки Фонтанки, д. 203, лит. ЭП, при реализации проектного решения: «Реконструкция глубоководной достроечной набережной и строительство площадки для стальной сборки на территории акционерного общества «Адмиралтейские верфи» ООО «Центр Инженерных Изысканий В Строительстве». 78-10-4891/58895-ОСОКН. 2024 г., сообщаем следующее:

1. Объект: «Реконструкция глубоководной достроечной набережной и строительство площадки для стальной сборки на территории акционерного общества «Адмиралтейские верфи» является линейным объектом (п. 10.1 ст. 1 «Градостроительный кодекс Российской Федерации» от 29.12.2004 №190-ФЗ);

2. В соответствии с ч. 5, п. 3 ст. 41 Градостроительного кодекса Российской Федерации для линейных объектов подготовка документации по планировке территории в целях размещения объекта капитального строительства является обязательной (за исключением случая, если размещение линейного объекта планируется осуществлять на землях или земельных участках, находящихся в государственной или муниципальной собственности, и для размещения такого линейного объекта не требуются предоставление земельных участков, находящихся в государственной или муниципальной собственности, и установление сервитутов). В соответствии с п. 4 ст. 41 Градостроительного кодекса Российской Федерации видами документации по планировке территории являются проект планировки территории и проект межевания территории, градостроительный план земельного участка не является документацией по планировке территории и не разрабатывается.

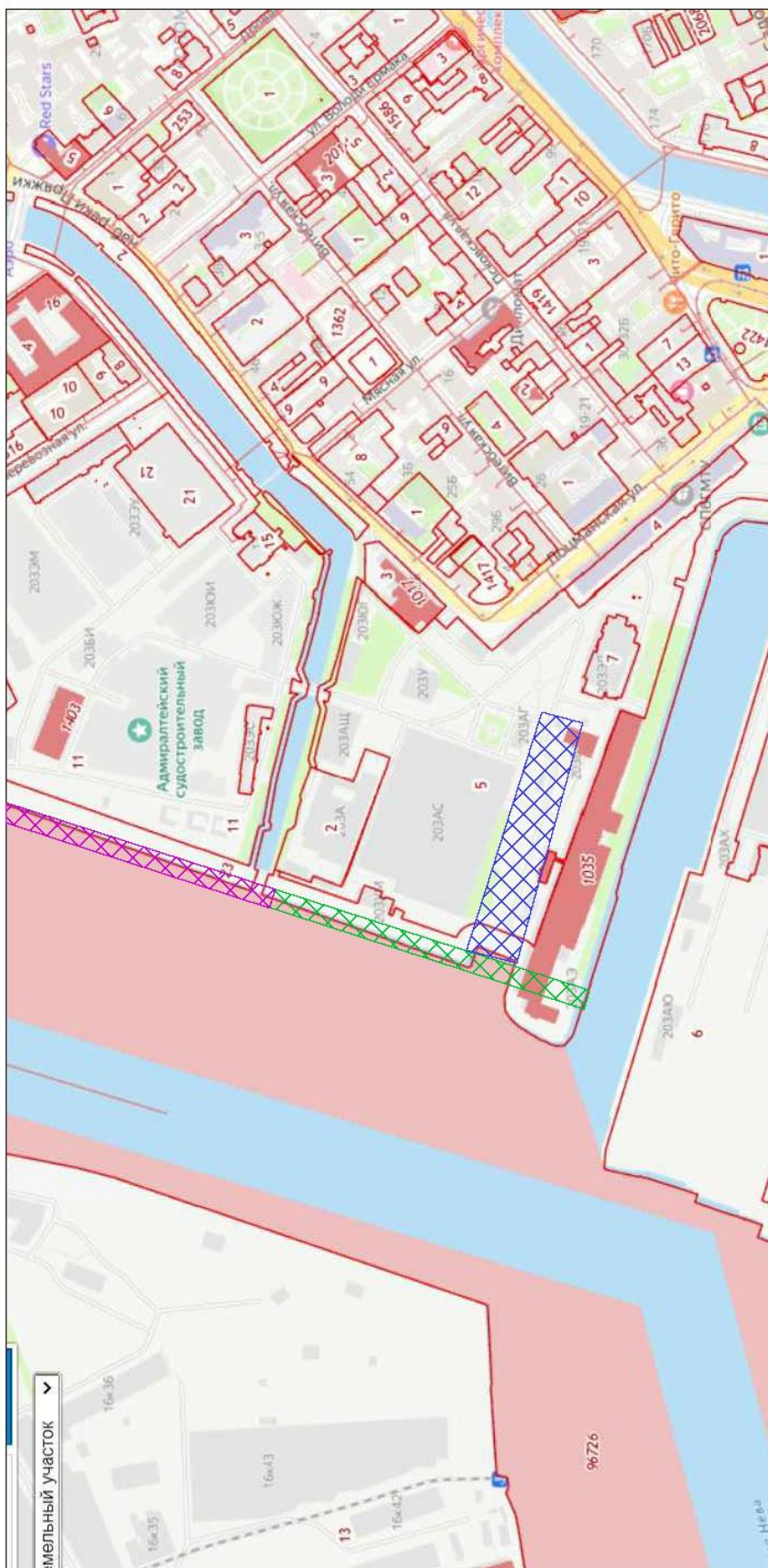
Генеральный директор

Макеев С. А.

по результатам ГОСУДАРСТВЕННОЙ ИСТОРИКО-КУЛЬТУРНОЙ ЭКСПЕРТИЗЫ документации, обосновывающей меры по обеспечению сохранности выявленного объекта культурного наследия «Мастерская», входящего в состав Ансамбля «Комплекс построек Адмиралтейского судостроительного завода» (Санкт-Петербург, наб. реки Фонтанки, д. 203, лит. ЭП), и выявленного объекта культурного наследия «Дом управляющего», входящего в состав Ансамбля «Комплекс построек Адмиралтейского судостроительного завода» (Санкт-Петербург, наб. реки Фонтанки, д. 203, лит. ЭП), при проведении земляных, строительных, мелиоративных и (или) хозяйственных работ, предусмотренных статьей 25 Лесного кодекса Российской Федерации работ по использованию лесов и иных работ на земельном участке, непосредственно связанном с земельным участком в границах территории объекта культурного наследия: Меры по обеспечению сохранности выявленного объекта культурного наследия «Мастерская», входящего в состав Ансамбля «Комплекс построек Адмиралтейского судостроительного завода», по адресу: Санкт-Петербург, наб. реки Фонтанки, д. 203, лит. ЭП и выявленного объекта культурного наследия «Дом управляющего», входящего в состав Ансамбля «Комплекс построек Адмиралтейского судостроительного завода», по адресу: Санкт-Петербург, наб. реки Фонтанки, д. 203, лит. ЭП, при реализации проектного решения: «Реконструкция глубоководной достроечной набережной и строительство площадки для стапельной сборки на территории акционерного общества «Адмиралтейские верфи»». ООО «Центр Инженерных Изысканий В Строительстве», 78-10-4891/58895-ОСОКН, 2024 г.

Схема проектируемого линейного объекта «Реконструкция глубоководной достроечной набережной и строительство площадки для стальной сборки на территории акционерного общества «Адмиралтейские верфи»»

Публичная кадастровая карта



Проектируемые гидротехнические сооружения 1,2,3 этапов




ПСК © Росреестр 2010-2024

по результатам ГОСУДАРСТВЕННОЙ ИСТОРИКО-КУЛЬТУРНОЙ ЭКСПЕРТИЗЫ документации, обосновывающей меры по обеспечению сохранности выявленного объекта культурного наследия «Мастерская», входящего в состав Ансамбля «Комплекс построек Адмиралтейского судостроительного завода» (Санкт-Петербург, наб. реки Фонтанки, д. 203, лит. ЭП), и выявленного объекта культурного наследия «Дом управляющего», входящего в состав Ансамбля «Комплекс построек Адмиралтейского судостроительного завода» (Санкт-Петербург, наб. реки Фонтанки, д. 203, лит. ЭП), при проведении земляных, строительных, мелиоративных и (или) хозяйственных работ, предусмотренных статьей 25 Лесного кодекса Российской Федерации работ по использованию лесов и иных работ на земельном участке, непосредственно связанном с земельным участком в границах территории объекта культурного наследия: Меры по обеспечению сохранности выявленного объекта культурного наследия «Мастерская», входящего в состав Ансамбля «Комплекс построек Адмиралтейского судостроительного завода», по адресу: Санкт-Петербург, наб. реки Фонтанки, д. 203, лит. ЭП и выявленного объекта культурного наследия «Дом управляющего», входящего в состав Ансамбля «Комплекс построек Адмиралтейского судостроительного завода», по адресу: Санкт-Петербург, наб. реки Фонтанки, д. 203, лит. ЭП, при реализации проектного решения: «Реконструкция глубоководной достроечной набережной и строительство площадки для стапельной сборки на территории акционерного общества «Адмиралтейские верфи». ООО «Центр Инженерных Изысканий В Строительстве», 78-10-4891/58895-ОСОКН, 2024 г.

Выписка из Единого государственного реестра недвижимости об объекте недвижимости

Описание местоположения земельного участка

Земельный участок			
вид объекта недвижимости			
Лист № 1 раздела 3	Всего листов раздела 3: 1	Всего разделов: 8	Всего листов выписки: 32
26.09.2023г. № КУВН-001/2023-219093670			
Кадастровый номер:		78:32:0001004.4	
План (чертеж, схема) земельного участка			
			
Масштаб 1:2000	Условные обозначения		

полное наименование должности		 <p>ДОКУМЕНТ ПОДПИСАН ЭЛЕКТРОННОЙ ПОДПИСЬЮ Сторожица ОВН050970305000207МАСКАЗНОВ Выпуск: ФЕДЕРАЛЬНАЯ СЛУЖБА ГОСУДАРСТВЕННОЙ РЕГИСТРАЦИИ, КАДАСТРА И КАРТОГРАФИИ Действителен с 27.06.2023 по 18.09.2024</p>	инициалы, фамилия	
-------------------------------	--	--	-------------------	--

Выписка из Единого государственного реестра недвижимости об объекте недвижимости

Описание местоположения земельного участка

Земельный участок							
вид объекта недвижимости							
Лист № 1 раздела 3.1		Всего листов раздела 3.1: 3		Всего разделов: 8		Всего листов выписки: 32	
26.09.2023г. № КУВН-001/2023-219093670							
Кадастровый номер:				78:32:0001004.4			
Описание местоположения границ земельного участка							
№ п/п	Номер точки начальная	Номер точки конечная	Дирекционный угол	Горизонтальное проложение, м	Описание закрепления на местности	Кадастровые номера смежных участков	Сведения об адресах правообладателей смежных земельных участков
1	2	3	4	5	6	7	8
1	1.1.1	1.1.2	50°23.3'	20.03	данные отсутствуют	78:32:0001004.5	адресе отсутствуют
2	1.1.2	1.1.3	142°6.0'	4	данные отсутствуют	данные отсутствуют	данные отсутствуют
3	1.1.3	1.1.4	136°21.4'	4.48	данные отсутствуют	данные отсутствуют	данные отсутствуют
4	1.1.4	1.1.5	140°35.3'	9.29	данные отсутствуют	данные отсутствуют	данные отсутствуют
5	1.1.5	1.1.6	50°5.5'	0.72	данные отсутствуют	данные отсутствуют	данные отсутствуют
6	1.1.6	1.1.7	139°24.2'	46.59	данные отсутствуют	данные отсутствуют	данные отсутствуют
7	1.1.7	1.1.8	49°30.8'	1.08	данные отсутствуют	данные отсутствуют	данные отсутствуют
8	1.1.8	1.1.9	139°27.4'	17.48	данные отсутствуют	данные отсутствуют	данные отсутствуют
9	1.1.9	1.1.10	226°32.9'	1.05	данные отсутствуют	данные отсутствуют	данные отсутствуют
10	1.1.10	1.1.11	139°27.1'	27.97	данные отсутствуют	данные отсутствуют	данные отсутствуют
11	1.1.11	1.1.12	49°51.4'	1.09	данные отсутствуют	данные отсутствуют	данные отсутствуют
12	1.1.12	1.1.13	139°23.6'	13.38	данные отсутствуют	данные отсутствуют	данные отсутствуют
13	1.1.13	1.1.14	50°3.8'	0.56	данные отсутствуют	данные отсутствуют	данные отсутствуют
14	1.1.14	1.1.15	139°23.1'	9.16	данные отсутствуют	данные отсутствуют	данные отсутствуют
15	1.1.15	1.1.16	229°17.3'	0.57	данные отсутствуют	данные отсутствуют	данные отсутствуют
16	1.1.16	1.1.17	139°24.7'	13.6	данные отсутствуют	данные отсутствуют	данные отсутствуют
17	1.1.17	1.1.18	229°47.6'	1.1	данные отсутствуют	данные отсутствуют	данные отсутствуют
18	1.1.18	1.1.19	139°27.4'	28.12	данные отсутствуют	данные отсутствуют	данные отсутствуют
19	1.1.19	1.1.20	45°23.1'	1.05	данные отсутствуют	данные отсутствуют	данные отсутствуют
20	1.1.20	1.1.21	139°20.3'	17.48	данные отсутствуют	данные отсутствуют	данные отсутствуют
21	1.1.21	1.1.22	229°14.9'	1.24	данные отсутствуют	данные отсутствуют	данные отсутствуют
22	1.1.22	1.1.23	139°32.3'	0.45	данные отсутствуют	данные отсутствуют	данные отсутствуют

полное наименование должности		 <p>ДОКУМЕНТ ПОДПИСАН ЭЛЕКТРОННОЙ ПОДПИСЬЮ Сторожица ОВН050970305000207МАСКАЗНОВ Выпуск: ФЕДЕРАЛЬНАЯ СЛУЖБА ГОСУДАРСТВЕННОЙ РЕГИСТРАЦИИ, КАДАСТРА И КАРТОГРАФИИ Действителен с 27.06.2023 по 18.09.2024</p>	инициалы, фамилия	
-------------------------------	--	---	-------------------	--

Земельный участок вид объекта недвижимости		
Лист № 22 раздела 2	Всего листов раздела 2: 22	Всего разделов: 8
14.09.2023г. № КУВИ-001/2023-209874921		
Кадастровый номер:		78:32:0001004:5
	ведения о внесении изменений или дополнений в регистрационную запись об ипотеке:	
5	Договоры участия в долевом строительстве:	не зарегистрировано
6	Заявленные в судебном порядке права требования:	данные отсутствуют
7	Сведения о возможности предоставления третьим лицам персональных данных физического лица	данные отсутствуют
8	Сведения о возрещении в отношении зарегистрированного права:	данные отсутствуют
9	Сведения о наличии решения об изъятии объекта недвижимости для государственных и муниципальных нужд:	данные отсутствуют
10	Сведения о невозможности государственной регистрации без личного участия правообладателя или его законного представителя:	данные отсутствуют
11	Правопривлечения и сведения о наличии поступивших, но не рассмотренных заявлений о проведении государственной регистрации права (перехода, прекращения права), ограничения права или обременения объекта недвижимости, сделки в отношении объекта недвижимости:	отсутствуют
11	Сведения о невозможности государственной регистрации перехода, прекращения, ограничения права на земельный участок из земель сельскохозяйственного назначения:	данные отсутствуют

полное наименование должности	 ДОКУМЕНТ ПОДПИСАН ЭЛЕКТРОННОЙ ПОДПИСЬЮ Сертификат: 000005670103000201075405C0425108 Выдан: ФЕДЕРАЛЬНАЯ СЛУЖБА ГОСУДАРСТВЕННОЙ РЕГИСТРАЦИИ, КАДАСТРА И КАРТОГРАФИИ Действителен с 27.06.2023 по 18.09.2024	инициалы, фамилия

Выписка из Единого государственного реестра недвижимости об объекте недвижимости
 Описание местоположения земельного участка

Земельный участок вид объекта недвижимости			
Лист № 1 раздела 3	Всего листов раздела 3: 1	Всего разделов: 8	Всего листов выписки: 238
14.09.2023г. № КУВИ-001/2023-209874921			
Кадастровый номер:		78:32:0001004:5	
План (чертеж, схема) земельного участка			

Земельный участок вид объекта недвижимости							
Лист № 3 раздела 3.1		Всего листов раздела 3.1: 16		Всего разделов: 8		Всего листов выписки: 238	
14.09.2023г. № КУВН-001/2023-209874921							
Кадстровый номер:				78:32:0001004:5			
1	2	3	4	5	6	7	8
52	1.1.52	1.1.53	139°11.1'	1.16	данные отсутствуют	78:32:0001004:4	адрес отсутствует
53	1.1.53	1.1.54	48°26.0'	0.71	данные отсутствуют	78:32:0001004:4	адрес отсутствует
54	1.1.54	1.1.55	139°23.9'	1.2	данные отсутствуют	78:32:0001004:4	адрес отсутствует
55	1.1.55	1.1.56	228°31.9'	0.57	данные отсутствуют	78:32:0001004:4	адрес отсутствует
56	1.1.56	1.1.57	139°11.1'	1.16	данные отсутствуют	78:32:0001004:4	адрес отсутствует
57	1.1.57	1.1.58	49°11.1'	0.58	данные отсутствуют	78:32:0001004:4	адрес отсутствует
58	1.1.58	1.1.59	137°23.2'	0.34	данные отсутствуют	78:32:0001004:4	адрес отсутствует
59	1.1.59	1.1.60	228°10.8'	0.25	данные отсутствуют	78:32:0001004:4	адрес отсутствует
60	1.1.60	1.1.61	139°38.1'	0.52	данные отсутствуют	78:32:0001004:4	адрес отсутствует
61	1.1.61	1.1.62	226°32.9'	0.79	данные отсутствуют	78:32:0001004:4	адрес отсутствует
62	1.1.62	1.1.63	139°57.3'	6.14	данные отсутствуют	78:32:0001004:4	адрес отсутствует
63	1.1.63	1.1.64	49°3.8'	1.3	данные отсутствуют	78:32:0001004:4	адрес отсутствует
64	1.1.64	1.1.65	139°24.1'	27.83	данные отсутствуют	78:32:0001004:4	адрес отсутствует
65	1.1.65	1.1.66	208°36.6'	0.25	данные отсутствуют	78:32:0001004:4	адрес отсутствует
66	1.1.66	1.1.67	139°40.6'	1.56	данные отсутствуют	78:32:0001004:4	адрес отсутствует
67	1.1.67	1.1.68	48°0.8'	0.27	данные отсутствуют	78:32:0001004:4	адрес отсутствует
68	1.1.68	1.1.69	139°37.8'	8.06	данные отсутствуют	78:32:0001004:4	адрес отсутствует
69	1.1.69	1.1.70	227°18.7'	1.58	данные отсутствуют	78:32:0001004:4	адрес отсутствует
70	1.1.70	1.1.71	138°59.0'	5.09	данные отсутствуют	78:32:0001004:4	адрес отсутствует
71	1.1.71	1.1.72	226°58.5'	0.21	данные отсутствуют	78:32:0001004:4	адрес отсутствует
72	1.1.72	1.1.73	139°52.3'	6.83	данные отсутствуют	78:32:0001004:4	адрес отсутствует
73	1.1.73	1.1.74	49°45.8'	1.87	данные отсутствуют	78:32:0001004:4	адрес отсутствует
74	1.1.74	1.1.75	139°40.3'	7.99	данные отсутствуют	78:32:0001004:4	адрес отсутствует
75	1.1.75	1.1.76	229°45.8'	1.7	данные отсутствуют	78:32:0001004:4	адрес отсутствует
76	1.1.76	1.1.77	139°20.9'	5.03	данные отсутствуют	78:32:0001004:4	адрес отсутствует
77	1.1.77	1.1.78	54°25.0'	1.43	данные отсутствуют	78:32:0001004:4	адрес отсутствует
78	1.1.78	1.1.79	139°41.7'	1.47	данные отсутствуют	78:32:0001004:4	адрес отсутствует
79	1.1.79	1.1.80	49°23.9'	0.28	данные отсутствуют	78:32:0001004:4	адрес отсутствует
80	1.1.80	1.1.81	139°39.1'	28.08	данные отсутствуют	78:32:0001004:4	адрес отсутствует

полное наименование должности	 ДОКУМЕНТ ПОДПИСАН ЭЛЕКТРОННОЙ ПОДПИСЬЮ Стороной: ООО «ИП «СЕРВИС» КАСОС/СЗ/СЗ/СЗ Юридический адрес: ФЕДЕРАЛЬНАЯ СЛУЖБА ГОСУДАРСТВЕННОЙ РЕГИСТРАЦИИ, КАДАСТРА И КАРТОГРАФИИ Деловой адрес: с 17.06.2023 по 18.09.2024	инициалы, фамилия

Земельный участок вид объекта недвижимости							
Лист № 4 раздела 3.1		Всего листов раздела 3.1: 16		Всего разделов: 8		Всего листов выписки: 238	
14.09.2023г. № КУВН-001/2023-209874921							
Кадстровый номер:				78:32:0001004:5			
1	2	3	4	5	6	7	8
81	1.1.81	1.1.82	231°7.6'	1.26	данные отсутствуют	78:32:0001004:4	адрес отсутствует
82	1.1.82	1.1.83	138°12.8'	6.18	данные отсутствуют	78:32:0001004:4	адрес отсутствует
83	1.1.83	1.1.84	135°19.9'	9.79	данные отсутствуют	78:32:0001004:4	адрес отсутствует
84	1.1.84	1.1.85	139°35.6'	1.59	данные отсутствуют	78:32:0001004:4	адрес отсутствует
85	1.1.85	1.1.86	49°23.9'	0.28	данные отсутствуют	78:32:0001004:4	адрес отсутствует
86	1.1.86	1.1.87	138°34.6'	0.45	данные отсутствуют	78:32:0001004:4	адрес отсутствует
87	1.1.87	1.1.88	49°19.1'	19.53	данные отсутствуют	78:32:0001004:4	адрес отсутствует
88	1.1.88	1.1.89	135°49.2'	7.91	данные отсутствуют	данные отсутствуют	данные отсутствуют
89	1.1.89	1.1.90	51°5.8'	0.73	данные отсутствуют	данные отсутствуют	данные отсутствуют
90	1.1.90	1.1.91	139°27.9'	29.88	данные отсутствуют	данные отсутствуют	данные отсутствуют
91	1.1.91	1.1.92	228°54.1'	12.99	данные отсутствуют	данные отсутствуют	данные отсутствуют
92	1.1.92	1.1.93	133°36.2'	0.29	данные отсутствуют	данные отсутствуют	данные отсутствуют
93	1.1.93	1.1.94	228°7.3'	0.39	данные отсутствуют	данные отсутствуют	данные отсутствуют
94	1.1.94	1.1.95	318°0.8'	0.27	данные отсутствуют	данные отсутствуют	данные отсутствуют
95	1.1.95	1.1.96	229°59.1'	5.94	данные отсутствуют	данные отсутствуют	данные отсутствуют
96	1.1.96	1.1.97	139°54.7'	3.63	данные отсутствуют	данные отсутствуют	данные отсутствуют
97	1.1.97	1.1.98	229°28.3'	55.23	данные отсутствуют	данные отсутствуют	данные отсутствуют
98	1.1.98	1.1.99	320°39.8'	3.44	данные отсутствуют	данные отсутствуют	данные отсутствуют
99	1.1.99	1.1.100	229°20.3'	9.44	данные отсутствуют	данные отсутствуют	данные отсутствуют
100	1.1.100	1.1.101	174°59.1'	21.39	данные отсутствуют	данные отсутствуют	данные отсутствуют
101	1.1.101	1.1.102	262°34.1'	1.16	данные отсутствуют	78:32:0001004:11	данные отсутствуют
102	1.1.102	1.1.103	357°48.5'	2.09	данные отсутствуют	78:32:0001004:11	данные отсутствуют
103	1.1.103	1.1.104	266°16.7'	6.16	данные отсутствуют	78:32:0001004:11	данные отсутствуют
104	1.1.104	1.1.105	177°46.7'	2.32	данные отсутствуют	78:32:0001004:11	данные отсутствуют
105	1.1.105	1.1.106	266°43.0'	3.67	данные отсутствуют	78:32:0001004:11	данные отсутствуют
106	1.1.106	1.1.107	356°52.3'	4.4	данные отсутствуют	78:32:0001004:11	данные отсутствуют
107	1.1.107	1.1.108	267°10.8'	2.03	данные отсутствуют	78:32:0001004:11	данные отсутствуют
108	1.1.108	1.1.109	176°52.7'	4.41	данные отсутствуют	78:32:0001004:11	данные отсутствуют
109	1.1.109	1.1.110	266°57.1'	4.14	данные отсутствуют	78:32:0001004:11	данные отсутствуют

полное наименование должности	 ДОКУМЕНТ ПОДПИСАН ЭЛЕКТРОННОЙ ПОДПИСЬЮ Стороной: ООО «ИП «СЕРВИС» КАСОС/СЗ/СЗ/СЗ Юридический адрес: ФЕДЕРАЛЬНАЯ СЛУЖБА ГОСУДАРСТВЕННОЙ РЕГИСТРАЦИИ, КАДАСТРА И КАРТОГРАФИИ Деловой адрес: с 17.06.2023 по 18.09.2024	инициалы, фамилия

Земельный участок вид объекта недвижимости							
Лист № 5 раздела 3.1		Всего листов раздела 3.1: 16		Всего разделов: 8		Всего листов выписки: 238	
14.09.2023г. № КУВН-001/2023-209874921							
Кадстровый номер:				78:32:0001004:5			
1	2	3	4	5	6	7	8
110	1.1.110	1.1.111	356°59'2"	1.71	данные отсутствуют	78:32:0001004:11	данные отсутствуют
111	1.1.111	1.1.112	265°48'9"	4.52	данные отсутствуют	78:32:0001004:11	данные отсутствуют
112	1.1.112	1.1.113	176°49'2"	1.62	данные отсутствуют	78:32:0001004:11	данные отсутствуют
113	1.1.113	1.1.114	267°3'1"	3.3	данные отсутствуют	78:32:0001004:11	данные отсутствуют
114	1.1.114	1.1.115	342°4'3"	0.36	данные отсутствуют	78:32:0001004:11	данные отсутствуют
115	1.1.115	1.1.116	266°5'0"	4.83	данные отсутствуют	78:32:0001004:11	данные отсутствуют
116	1.1.116	1.1.117	176°44'8"	5.99	данные отсутствуют	78:32:0001004:11	данные отсутствуют
117	1.1.117	1.1.118	266°43'0"	2.44	данные отсутствуют	78:32:0001004:11	данные отсутствуют
118	1.1.118	1.1.119	175°46'8"	3.94	данные отсутствуют	78:32:0001004:11	данные отсутствуют
119	1.1.119	1.1.120	86°38'0"	2.38	данные отсутствуют	78:32:0001004:11	данные отсутствуют
120	1.1.120	1.1.121	176°43'8"	6.66	данные отсутствуют	78:32:0001004:11	данные отсутствуют
121	1.1.121	1.1.122	87°22'4"	4.36	данные отсутствуют	78:32:0001004:11	данные отсутствуют
122	1.1.122	1.1.123	351°52'2"	0.78	данные отсутствуют	78:32:0001004:11	данные отсутствуют
123	1.1.123	1.1.124	87°13'9"	21.32	данные отсутствуют	78:32:0001004:11	данные отсутствуют
124	1.1.124	1.1.125	178°18'9"	0.68	данные отсутствуют	78:32:0001004:11	данные отсутствуют
125	1.1.125	1.1.126	85°28'7"	4.31	данные отсутствуют	78:32:0001004:11	данные отсутствуют
126	1.1.126	1.1.127	184°12'7"	12.66	данные отсутствуют	данные отсутствуют	данные отсутствуют
127	1.1.127	1.1.128	182°29'0"	11.31	данные отсутствуют	данные отсутствуют	данные отсутствуют
128	1.1.128	1.1.129	206°9'8"	2.33	данные отсутствуют	данные отсутствуют	данные отсутствуют
129	1.1.129	1.1.130	184°48'7"	3.93	данные отсутствуют	данные отсутствуют	данные отсутствуют
130	1.1.130	1.1.131	235°24'5"	1.76	данные отсутствуют	78:32:0001004:6	данные отсутствуют
131	1.1.131	1.1.132	264°26'9"	20.78	данные отсутствуют	78:32:0001004:6	данные отсутствуют
132	1.1.132	1.1.133	268°29'6"	20.92	данные отсутствуют	78:32:0001004:6	данные отсутствуют
133	1.1.133	1.1.134	261°28'6"	72.07	данные отсутствуют	78:32:0001004:6	данные отсутствуют
134	1.1.134	1.1.135	268°42'1"	93.09	данные отсутствуют	78:32:0001004:6	данные отсутствуют
135	1.1.135	1.1.136	253°43'6"	1.68	данные отсутствуют	78:32:0001004:6	данные отсутствуют
136	1.1.136	1.1.137	356°14'9"	1.83	данные отсутствуют	78:32:0001004:6	данные отсутствуют
137	1.1.137	1.1.138	265°43'6"	9.13	данные отсутствуют	78:32:0001004:6	данные отсутствуют
138	1.1.138	1.1.139	175°11'5"	1.07	данные отсутствуют	78:32:0001004:6	данные отсутствуют

ПОЛНОЕ НАИМЕНОВАНИЕ ДОЛЖНОСТИ		 ДОКУМЕНТ ПОДПИСАН ЭЛЕКТРОННОЙ ПОДПИСЬЮ Стороной: ООО «ВАТОН» ИНН 5017033833 Юридический адрес: 125080, г. Москва, ул. Мясницкая, д. 28, стр. 1 Контактный телефон: +7 (495) 302-10-10		ИНИЦИАЛЫ, ФАМИЛИЯ	

Земельный участок вид объекта недвижимости							
Лист № 6 раздела 3.1		Всего листов раздела 3.1: 16		Всего разделов: 8		Всего листов выписки: 238	
14.09.2023г. № КУВН-001/2023-209874921							
Кадстровый номер:				78:32:0001004:5			
1	2	3	4	5	6	7	8
139	1.1.139	1.1.140	285°46'9"	1.43	данные отсутствуют	78:32:0001004:6	данные отсутствуют
140	1.1.140	1.1.141	267°15'5"	104.54	данные отсутствуют	78:32:0001004:6	данные отсутствуют
141	1.1.141	1.1.142	277°5'1"	1.78	данные отсутствуют	78:32:0001004:6	данные отсутствуют
142	1.1.142	1.1.143	268°22'9"	7.79	данные отсутствуют	78:32:0001004:6	данные отсутствуют
143	1.1.143	1.1.144	254°54'2"	43.54	данные отсутствуют	78:32:0001004:6	данные отсутствуют
144	1.1.144	1.1.145	229°45'2"	39.76	данные отсутствуют	78:32:0001004:6	данные отсутствуют
145	1.1.145	1.1.146	220°3'2"	8.28	данные отсутствуют	78:32:0001004:6	данные отсутствуют
146	1.1.146	1.1.147	271°7'6"	10.68	данные отсутствуют	78:32:0001004:6	данные отсутствуют
147	1.1.147	1.1.148	286°36'4"	1.19	данные отсутствуют	78:32:0001004:6	данные отсутствуют
148	1.1.148	1.1.149	16°34'6"	3.12	данные отсутствуют	78:32:0001004:6	данные отсутствуют
149	1.1.149	1.1.150	282°44'7"	15.5	данные отсутствуют	78:32:0001004:6	данные отсутствуют
150	1.1.150	1.1.151	281°49'6"	15.66	данные отсутствуют	78:32:0001004:6	данные отсутствуют
151	1.1.151	1.1.152	289°31'0"	76.93	данные отсутствуют	78:32:0001004:6	данные отсутствуют
152	1.1.152	1.1.153	195°49'9"	0.7	данные отсутствуют	78:32:0001004:6	данные отсутствуют
153	1.1.153	1.1.154	289°40'4"	2.05	данные отсутствуют	78:32:0001004:6	данные отсутствуют
154	1.1.154	1.1.155	215°49'0"	1.2	данные отсутствуют	78:32:0001004:6	данные отсутствуют
155	1.1.155	1.1.156	283°20'5"	7.41	данные отсутствуют	78:32:0001004:6	данные отсутствуют
156	1.1.156	1.1.157	291°41'1"	17.29	данные отсутствуют	78:32:0001004:6	данные отсутствуют
157	1.1.157	1.1.158	266°18'8"	6.53	данные отсутствуют	78:32:0001004:6	данные отсутствуют
158	1.1.158	1.1.159	277°37'6"	2.41	данные отсутствуют	78:32:0001004:6	данные отсутствуют
159	1.1.159	1.1.160	0°0'0"	1.45	данные отсутствуют	78:32:0001004:6	данные отсутствуют
160	1.1.160	1.1.161	284°49'3"	42.1	данные отсутствуют	78:32:0001004:6	данные отсутствуют
161	1.1.161	1.1.162	234°56'0"	1.27	данные отсутствуют	78:32:0001004:6	данные отсутствуют
162	1.1.162	1.1.163	345°33'4"	0.68	данные отсутствуют	78:32:0001004:6	данные отсутствуют
163	1.1.163	1.1.164	21°4'4"	15.19	данные отсутствуют	78:32:0001004:6	данные отсутствуют
164	1.1.164	1.1.165	292°30'1"	3.34	данные отсутствуют	78:32:0001004:6	данные отсутствуют
165	1.1.165	1.1.166	1°32'0"	13.45	данные отсутствуют	78:32:0001004:6	данные отсутствуют
166	1.1.166	1.1.167	329°10'2"	14.01	данные отсутствуют	78:32:0001004:6	данные отсутствуют
167	1.1.167	1.1.168	283°53'5"	26.99	данные отсутствуют	78:32:0001004:6	данные отсутствуют

ПОЛНОЕ НАИМЕНОВАНИЕ ДОЛЖНОСТИ		 ДОКУМЕНТ ПОДПИСАН ЭЛЕКТРОННОЙ ПОДПИСЬЮ Стороной: ООО «ВАТОН» ИНН 5017033833 Юридический адрес: 125080, г. Москва, ул. Мясницкая, д. 28, стр. 1 Контактный телефон: +7 (495) 302-10-10		ИНИЦИАЛЫ, ФАМИЛИЯ	

Земельный участок							
вид объекта недвижимости							
Лист № 7 раздела 3.1		Всего листов раздела 3.1: 16		Всего разделов: 8		Всего листов выписки: 238	
14.09.2023г. № КУВН-001/2023-209874921							
Кадстровый номер:				78:32:0001004:5			
1	2	3	4	5	6	7	8
168	1.1.168	1.1.169	275°26.7'	6.01	данные отсутствуют	78:32:0001004:6	данные отсутствуют
169	1.1.169	1.1.170	277°5.7'	16.84	данные отсутствуют	78:32:0001004:6	данные отсутствуют
170	1.1.170	1.1.171	17°27.7'	12.1	данные отсутствуют	78:32:0001004:6	данные отсутствуют
171	1.1.171	1.1.172	107°3.2'	8.52	данные отсутствуют	78:32:0001004:6	данные отсутствуют
172	1.1.172	1.1.173	16°59.5'	48.42	данные отсутствуют	78:32:0001004:6	данные отсутствуют
173	1.1.173	1.1.174	286°50.9'	9.94	данные отсутствуют	78:32:0001004:6	данные отсутствуют
174	1.1.174	1.1.175	0°0.0'	0.88	данные отсутствуют	78:32:0001004:6	данные отсутствуют
175	1.1.175	1.1.176	25°21.5'	2.33	данные отсутствуют	78:32:0001004:6	данные отсутствуют
176	1.1.176	1.1.177	80°10.7'	9.97	данные отсутствуют	78:32:0001004:6	данные отсутствуют
177	1.1.177	1.1.178	108°30.2'	5.36	данные отсутствуют	78:32:0001004:6	данные отсутствуют
178	1.1.178	1.1.179	19°6.1'	5.44	данные отсутствуют	78:32:0001004:6	данные отсутствуют
179	1.1.179	1.1.180	288°49.3'	3.75	данные отсутствуют	78:32:0001004:6	данные отсутствуют
180	1.1.180	1.1.181	39°48.4'	1.64	данные отсутствуют	78:32:0001004:6	данные отсутствуют
181	1.1.181	1.1.182	35°32.3'	1.63	данные отсутствуют	78:32:0001004:6	данные отсутствуют
182	1.1.182	1.1.183	31°5.0'	1.65	данные отсутствуют	78:32:0001004:6	данные отсутствуют
183	1.1.183	1.1.184	26°52.7'	1.64	данные отсутствуют	78:32:0001004:6	данные отсутствуют
184	1.1.184	1.1.185	22°50.0'	1.65	данные отсутствуют	78:32:0001004:6	данные отсутствуют
185	1.1.185	1.1.186	18°55.4'	7.43	данные отсутствуют	78:32:0001004:6	данные отсутствуют
186	1.1.186	1.1.187	107°32.9'	246.67	данные отсутствуют	78:32:0001004:6	данные отсутствуют
187	1.1.187	1.1.188	16°59.6'	16.46	данные отсутствуют	78:32:0001004:6	данные отсутствуют
188	1.1.188	1.1.189	107°18.4'	14.45	данные отсутствуют	78:32:0001004:6	данные отсутствуют
189	1.1.189	1.1.190	9°3.5'	0.7	данные отсутствуют	78:32:0001004:6	данные отсутствуют
190	1.1.190	1.1.191	20°1.1'	1.37	данные отсутствуют	78:32:0001004:6	данные отсутствуют
191	1.1.191	1.1.192	289°39.2'	0.3	данные отсутствуют	78:32:0001004:6	данные отсутствуют
192	1.1.192	1.1.193	17°46.1'	17.14	данные отсутствуют	78:32:0001004:6	данные отсутствуют
193	1.1.193	1.1.194	105°56.7'	0.66	данные отсутствуют	78:32:0001004:6	данные отсутствуют
194	1.1.194	1.1.195	16°13.5'	1.97	данные отсутствуют	78:32:0001004:6	данные отсутствуют
195	1.1.195	1.1.196	285°49.1'	0.62	данные отсутствуют	78:32:0001004:6	данные отсутствуют
196	1.1.196	1.1.197	17°12.1'	3.38	данные отсутствуют	78:32:0001004:6	данные отсутствуют

ПОЛНОЕ НАИМЕНОВАНИЕ ДОЛЖНОСТИ	 ДОКУМЕНТ ПОДПИСАН ЭЛЕКТРОННОЙ ПОДПИСЬЮ Стороной: ООО «ВАТОН» ИНН 5017013853 Юридический адрес: 174000, Республика Беларусь, г. Минск, ул. Мухоморова, д. 10 Контактный телефон: +375 29 202 10 10	ИНИЦИАЛЫ, ФАМИЛИЯ

Земельный участок							
вид объекта недвижимости							
Лист № 8 раздела 3.1		Всего листов раздела 3.1: 16		Всего разделов: 8		Всего листов выписки: 238	
14.09.2023г. № КУВН-001/2023-209874921							
Кадстровый номер:				78:32:0001004:5			
1	2	3	4	5	6	7	8
197	1.1.197	1.1.198	107°49.1'	0.29	данные отсутствуют	78:32:0001004:6	данные отсутствуют
198	1.1.198	1.1.199	17°19.7'	1.31	данные отсутствуют	78:32:0001004:6	данные отсутствуют
199	1.1.199	1.1.200	16°49.0'	6.6	данные отсутствуют	78:32:0001004:6	данные отсутствуют
200	1.1.200	1.1.201	107°19.9'	1.48	данные отсутствуют	78:32:0001004:6	данные отсутствуют
201	1.1.201	1.1.202	18°8.6'	8.09	данные отсутствуют	78:32:0001004:6	данные отсутствуют
202	1.1.202	1.1.203	106°14.6'	2.9	данные отсутствуют	78:32:0001004:6	данные отсутствуют
203	1.1.203	1.1.204	19°1.6'	7.06	данные отсутствуют	78:32:0001004:6	данные отсутствуют
204	1.1.204	1.1.205	19°22.7'	6.15	данные отсутствуют	78:32:0001004:6	данные отсутствуют
205	1.1.205	1.1.206	106°15.6'	1.75	данные отсутствуют	78:32:0001004:6	данные отсутствуют
206	1.1.206	1.1.207	17°39.7'	2.11	данные отсутствуют	78:32:0001004:6	данные отсутствуют
207	1.1.207	1.1.208	106°28.4'	3.88	данные отсутствуют	78:32:0001004:6	данные отсутствуют
208	1.1.208	1.1.209	15°56.7'	0.15	данные отсутствуют	78:32:0001004:6	данные отсутствуют
209	1.1.209	1.1.210	105°1.8'	1.12	данные отсутствуют	78:32:0001004:6	данные отсутствуют
210	1.1.210	1.1.211	14°57.1'	1.82	данные отсутствуют	78:32:0001004:6	данные отсутствуют
211	1.1.211	1.1.212	105°28.8'	22.14	данные отсутствуют	78:32:0001004:6	данные отсутствуют
212	1.1.212	1.1.213	15°56.0'	18.32	данные отсутствуют	78:32:0001004:6	данные отсутствуют
213	1.1.213	1.1.214	282°52.5'	0.72	данные отсутствуют	78:32:0001004:6	данные отсутствуют
214	1.1.214	1.1.215	16°44.8'	2.36	данные отсутствуют	78:32:0001004:6	данные отсутствуют
215	1.1.215	1.1.216	287°10.3'	2.44	данные отсутствуют	78:32:0001004:6	данные отсутствуют
216	1.1.216	1.1.217	298°56.4'	0.97	данные отсутствуют	78:32:0001004:6	данные отсутствуют
217	1.1.217	1.1.218	199°23.5'	1.33	данные отсутствуют	78:32:0001004:6	данные отсутствуют
218	1.1.218	1.1.219	284°45.0'	4.48	данные отсутствуют	78:32:0001004:6	данные отсутствуют
219	1.1.219	1.1.220	196°0.2'	1.34	данные отсутствуют	78:32:0001004:6	данные отсутствуют
220	1.1.220	1.1.221	285°20.2'	18.49	данные отсутствуют	78:32:0001004:6	данные отсутствуют
221	1.1.221	1.1.222	16°44.1'	3.09	данные отсутствуют	78:32:0001004:6	данные отсутствуют
222	1.1.222	1.1.223	287°37.4'	3.8	данные отсутствуют	78:32:0001004:6	данные отсутствуют
223	1.1.223	1.1.224	197°14.5'	0.3	данные отсутствуют	78:32:0001004:6	данные отсутствуют
224	1.1.224	1.1.225	287°19.7'	2.79	данные отсутствуют	78:32:0001004:6	данные отсутствуют
225	1.1.225	1.1.226	17°24.7'	21.25	данные отсутствуют	78:32:0001004:6	данные отсутствуют

ПОЛНОЕ НАИМЕНОВАНИЕ ДОЛЖНОСТИ	 ДОКУМЕНТ ПОДПИСАН ЭЛЕКТРОННОЙ ПОДПИСЬЮ Стороной: ООО «ВАТОН» ИНН 5017013853 Юридический адрес: 174000, Республика Беларусь, г. Минск, ул. Мухоморова, д. 10 Контактный телефон: +375 29 202 10 10	ИНИЦИАЛЫ, ФАМИЛИЯ

Земельный участок вид объекта недвижимости							
Лист № 9 раздела 3.1		Всего листов раздела 3.1: 16		Всего разделов: 8		Всего листов выписки: 238	
14.09.2023г. № КУВН-001/2023-209874921							
Кадстровый номер:				78:32:0001004:5			
1	2	3	4	5	6	7	8
226	1.1.226	1.1.227	107°2'9"	10.98	данные отсутствуют	78:32:0001004:6	данные отсутствуют
227	1.1.227	1.1.228	198°41'1"	2.9	данные отсутствуют	78:32:0001004:6	данные отсутствуют
228	1.1.228	1.1.229	106°42'5"	18.99	данные отсутствуют	78:32:0001004:6	данные отсутствуют
229	1.1.229	1.1.230	16°48'8"	3.35	данные отсутствуют	78:32:0001004:6	данные отсутствуют
230	1.1.230	1.1.231	106°29'8"	100.02	данные отсутствуют	78:32:0001004:6	данные отсутствуют
231	1.1.231	1.1.232	195°1'5"	1.97	данные отсутствуют	78:32:0001004:6	данные отсутствуют
232	1.1.232	1.1.233	190°12'8"	47.94	данные отсутствуют	78:32:0001004:6	данные отсутствуют
233	1.1.233	1.1.234	100°24'7"	24.4	данные отсутствуют	78:32:0001004:6	данные отсутствуют
234	1.1.234	1.1.235	98°8'5"	7.34	данные отсутствуют	78:32:0001004:6	данные отсутствуют
235	1.1.235	1.1.236	100°28'4"	10.62	данные отсутствуют	78:32:0001004:6	данные отсутствуют
236	1.1.236	1.1.237	11°17'9"	30.11	данные отсутствуют	78:32:0001004:6	данные отсутствуют
237	1.1.237	1.1.238	100°40'4"	1.94	данные отсутствуют	78:32:0001004:6	данные отсутствуют
238	1.1.238	1.1.239	11°8'1"	3.21	данные отсутствуют	78:32:0001004:6	данные отсутствуют
239	1.1.239	1.1.240	280°30'8"	1.97	данные отсутствуют	78:32:0001004:6	данные отсутствуют
240	1.1.240	1.1.241	10°37'7"	11.71	данные отсутствуют	78:32:0001004:6	данные отсутствуют
241	1.1.241	1.1.242	106°30'5"	123.63	данные отсутствуют	78:32:0001004:6	данные отсутствуют
242	1.1.242	1.1.243	245°43'0"	9.22	данные отсутствуют	78:32:0001004:6	данные отсутствуют
243	1.1.243	1.1.244	156°33'0"	6.58	данные отсутствуют	78:32:0001004:6	данные отсутствуют
244	1.1.244	1.1.245	65°26'6"	11.36	данные отсутствуют	78:32:0001004:6	данные отсутствуют
245	1.1.245	1.1.246	335°35'2"	4.77	данные отсутствуют	78:32:0001004:6	данные отсутствуют
246	1.1.246	1.1.247	106°29'9"	8.24	данные отсутствуют	78:32:0001004:6	данные отсутствуют
247	1.1.247	1.1.248	102°49'9"	1.85	данные отсутствуют	78:32:0001004:6	данные отсутствуют
248	1.1.248	1.1.249	98°2'6"	1.86	данные отсутствуют	78:32:0001004:6	данные отсутствуют
249	1.1.249	1.1.250	93°5'6"	1.85	данные отсутствуют	78:32:0001004:6	данные отсутствуют
250	1.1.250	1.1.251	88°8'5"	1.85	данные отсутствуют	78:32:0001004:6	данные отсутствуют
251	1.1.251	1.1.252	83°10'9"	1.85	данные отсутствуют	78:32:0001004:6	данные отсутствуют
252	1.1.252	1.1.253	78°26'8"	1.85	данные отсутствуют	78:32:0001004:6	данные отсутствуют
253	1.1.253	1.1.254	73°42'9"	1.85	данные отсутствуют	78:32:0001004:6	данные отсутствуют
254	1.1.254	1.1.255	68°49'7"	1.86	данные отсутствуют	78:32:0001004:6	данные отсутствуют

ПОЛНОЕ НАИМЕНОВАНИЕ ДОЛЖНОСТИ	 ДОКУМЕНТ ПОДПИСАН ЭЛЕКТРОННОЙ ПОДПИСЬЮ Стороной: ООО «ВАЛЕНТИНОВЫЙ ХАУСДЭВЕЛОПМЕНТ» Юридический адрес: ФЕДЕРАЛЬНАЯ СЛУЖБА ГОСУДАРСТВЕННОЙ РЕГИСТРАЦИИ, КАДАСТРА И КАРТОГРАФИИ Контактный: с 17.06.2023 по 18.09.2024	ИНИЦИАЛЫ, ФАМИЛИЯ

Земельный участок вид объекта недвижимости							
Лист № 10 раздела 3.1		Всего листов раздела 3.1: 16		Всего разделов: 8		Всего листов выписки: 238	
14.09.2023г. № КУВН-001/2023-209874921							
Кадстровый номер:				78:32:0001004:5			
1	2	3	4	5	6	7	8
255	1.1.255	1.1.256	63°42'7"	1.85	данные отсутствуют	78:32:0001004:6	данные отсутствуют
256	1.1.256	1.1.257	59°8'5"	1.85	данные отсутствуют	78:32:0001004:6	данные отсутствуют
257	1.1.257	1.1.258	53°59'7"	1.85	данные отсутствуют	78:32:0001004:6	данные отсутствуют
258	1.1.258	1.1.259	49°21'9"	1.86	данные отсутствуют	78:32:0001004:6	данные отсутствуют
259	1.1.259	1.1.260	44°20'5"	1.85	данные отсутствуют	78:32:0001004:6	данные отсутствуют
260	1.1.260	1.1.261	39°31'7"	1.85	данные отсутствуют	78:32:0001004:6	данные отсутствуют
261	1.1.261	1.1.262	34°53'5"	1.85	данные отсутствуют	78:32:0001004:6	данные отсутствуют
262	1.1.262	1.1.263	29°44'7"	1.85	данные отсутствуют	78:32:0001004:6	данные отсутствуют
263	1.1.263	1.1.264	24°54'3"	1.85	данные отсутствуют	78:32:0001004:6	данные отсутствуют
264	1.1.264	1.1.265	20°11'6"	1.85	данные отсутствуют	78:32:0001004:6	данные отсутствуют
265	1.1.265	1.1.266	15°18'5"	1.86	данные отсутствуют	78:32:0001004:6	данные отсутствуют
266	1.1.266	1.1.267	5°39'1"	57.67	данные отсутствуют	78:32:0001004:6	данные отсутствуют
267	1.1.267	1.1.268	352°18'2"	3.36	данные отсутствуют	78:32:0001004:6	данные отсутствуют
268	1.1.268	1.1.269	342°10'5"	3.27	данные отсутствуют	78:32:0001004:6	данные отсутствуют
269	1.1.269	1.1.270	333°31'7"	13.84	данные отсутствуют	78:32:0001004:6	данные отсутствуют
270	1.1.270	1.1.271	317°2'9"	21.16	данные отсутствуют	78:32:0001004:6	данные отсутствуют
271	1.1.271	1.1.272	287°20'6"	10.13	данные отсутствуют	78:32:0001004:6	данные отсутствуют
272	1.1.272	1.1.273	311°33'2"	1.76	данные отсутствуют	78:32:0001004:6	данные отсутствуют
273	1.1.273	1.1.274	306°44'5"	1.77	данные отсутствуют	78:32:0001004:6	данные отсутствуют
274	1.1.274	1.1.275	301°47'9"	1.76	данные отсутствуют	78:32:0001004:6	данные отсутствуют
275	1.1.275	1.1.276	296°33'9"	1.77	данные отсутствуют	78:32:0001004:6	данные отсутствуют
276	1.1.276	1.1.277	291°37'2"	1.76	данные отсутствуют	78:32:0001004:6	данные отсутствуют
277	1.1.277	1.1.278	286°28'9"	1.76	данные отсутствуют	78:32:0001004:6	данные отсутствуют
278	1.1.278	1.1.279	281°26'2"	1.77	данные отсутствуют	78:32:0001004:6	данные отсутствуют
279	1.1.279	1.1.280	276°9'7"	1.77	данные отсутствуют	78:32:0001004:6	данные отсутствуют
280	1.1.280	1.1.281	271°18'1"	1.76	данные отсутствуют	78:32:0001004:6	данные отсутствуют
281	1.1.281	1.1.282	266°25'4"	1.76	данные отсутствуют	78:32:0001004:6	данные отсутствуют
282	1.1.282	1.1.283	287°6'5"	25.67	данные отсутствуют	78:32:0001004:6	данные отсутствуют
283	1.1.283	1.1.284	16°5'5"	8.66	данные отсутствуют	78:32:0001004:6	данные отсутствуют

ПОЛНОЕ НАИМЕНОВАНИЕ ДОЛЖНОСТИ	 ДОКУМЕНТ ПОДПИСАН ЭЛЕКТРОННОЙ ПОДПИСЬЮ Стороной: ООО «ВАЛЕНТИНОВЫЙ ХАУСДЭВЕЛОПМЕНТ» Юридический адрес: ФЕДЕРАЛЬНАЯ СЛУЖБА ГОСУДАРСТВЕННОЙ РЕГИСТРАЦИИ, КАДАСТРА И КАРТОГРАФИИ Контактный: с 17.06.2023 по 18.09.2024	ИНИЦИАЛЫ, ФАМИЛИЯ

Земельный участок вид объекта недвижимости							
Лист № 11 раздела 3.1		Всего листов раздела 3.1: 16		Всего разделов: 8		Всего листов выписки: 238	
14.09.2023г. № КУВН-001/2023-209874921							
Кадстровый номер:				78:32:0001004:5			
1	2	3	4	5	6	7	8
284	1.1.284	1.1.285	283°6.0'	6.09	данные отсутствуют	78:32:0001004:6	данные отсутствуют
285	1.1.285	1.1.286	196°29.9'	8.24	данные отсутствуют	78:32:0001004:6	данные отсутствуют
286	1.1.286	1.1.287	286°54.0'	24.08	данные отсутствуют	78:32:0001004:6	данные отсутствуют
287	1.1.287	1.1.288	286°13.9'	93.94	данные отсутствуют	78:32:0001004:6	данные отсутствуют
288	1.1.288	1.1.289	19°42.8'	1.27	данные отсутствуют	78:32:0001004:6	данные отсутствуют
289	1.1.289	1.1.290	19°21.8'	20.87	данные отсутствуют	78:32:0001004:6	данные отсутствуют
290	1.1.290	1.1.291	289°51.4'	30.97	данные отсутствуют	78:32:0001004:6	данные отсутствуют
291	1.1.291	1.1.292	19°49.9'	0.65	данные отсутствуют	78:32:0001004:6	данные отсутствуют
292	1.1.292	1.1.293	288°44.0'	2.43	данные отсутствуют	78:32:0001004:6	данные отсутствуют
293	1.1.293	1.1.294	201°48.1'	0.65	данные отсутствуют	78:32:0001004:6	данные отсутствуют
294	1.1.294	1.1.295	289°7.4'	17.89	данные отсутствуют	78:32:0001004:6	данные отсутствуют
295	1.1.295	1.1.296	9°27.7'	0.12	данные отсутствуют	78:32:0001004:6	данные отсутствуют
296	1.1.296	1.1.297	289°32.7'	86.83	данные отсутствуют	78:32:0001004:6	данные отсутствуют
297	1.1.297	1.1.298	199°51.3'	0.38	данные отсутствуют	78:32:0001004:6	данные отсутствуют
298	1.1.298	1.1.299	290°3.8'	2.45	данные отсутствуют	78:32:0001004:6	данные отсутствуют
299	1.1.299	1.1.300	19°46.1'	9.37	данные отсутствуют	78:32:0001004:6	данные отсутствуют
300	1.1.300	1.1.301	108°17.2'	3.67	данные отсутствуют	78:32:0001004:6	данные отсутствуют
301	1.1.301	1.1.302	18°57.2'	6.99	данные отсутствуют	78:32:0001004:6	данные отсутствуют
302	1.1.302	1.1.303	288°36.5'	16.64	данные отсутствуют	78:32:0001004:6	данные отсутствуют
303	1.1.303	1.1.304	18°33.0'	1.57	данные отсутствуют	78:32:0001004:6	данные отсутствуют
304	1.1.304	1.1.305	288°38.1'	2.72	данные отсутствуют	78:32:0001004:6	данные отсутствуют
305	1.1.305	1.1.306	198°33.0'	1.57	данные отсутствуют	78:32:0001004:6	данные отсутствуют
306	1.1.306	1.1.307	288°34.9'	8.69	данные отсутствуют	78:32:0001004:6	данные отсутствуют
307	1.1.307	1.1.308	198°55.2'	7.09	данные отсутствуют	78:32:0001004:6	данные отсутствуют
308	1.1.308	1.1.309	108°24.1'	22.21	данные отсутствуют	78:32:0001004:6	данные отсутствуют
309	1.1.309	1.1.310	199°46.7'	9.31	данные отсутствуют	78:32:0001004:6	данные отсутствуют
310	1.1.310	1.1.311	289°5.6'	0.83	данные отсутствуют	78:32:0001004:6	данные отсутствуют
311	1.1.311	1.1.312	19°26.4'	0.36	данные отсутствуют	78:32:0001004:6	данные отсутствуют
312	1.1.312	1.1.313	289°25.1'	28.94	данные отсутствуют	78:32:0001004:6	данные отсутствуют



ПОЛНОЕ НАИМЕНОВАНИЕ ДОЛЖНОСТИ	ИНИЦИАЛЫ, ФАМИЛИЯ
-------------------------------	-------------------

Земельный участок вид объекта недвижимости							
Лист № 12 раздела 3.1		Всего листов раздела 3.1: 16		Всего разделов: 8		Всего листов выписки: 238	
14.09.2023г. № КУВН-001/2023-209874921							
Кадстровый номер:				78:32:0001004:5			
1	2	3	4	5	6	7	8
313	1.1.313	1.1.314	19°39.2'	0.45	данные отсутствуют	78:32:0001004:6	данные отсутствуют
314	1.1.314	1.1.315	289°24.4'	32.08	данные отсутствуют	78:32:0001004:6	данные отсутствуют
315	1.1.315	1.1.316	199°59.0'	0.47	данные отсутствуют	78:32:0001004:6	данные отсутствуют
316	1.1.316	1.1.317	289°19.0'	15.63	данные отсутствуют	78:32:0001004:6	данные отсутствуют
317	1.1.317	1.1.318	48°47.0'	1.82	данные отсутствуют	78:32:0001004:6	данные отсутствуют
318	1.1.318	1.1.319	43°40.1'	1.82	данные отсутствуют	78:32:0001004:6	данные отсутствуют
319	1.1.319	1.1.320	38°33.7'	1.83	данные отсутствуют	78:32:0001004:6	данные отсутствуют
320	1.1.320	1.1.321	34°17.9'	1.83	данные отсутствуют	78:32:0001004:6	данные отсутствуют
321	1.1.321	1.1.322	28°48.7'	1.83	данные отсутствуют	78:32:0001004:6	данные отсутствуют
322	1.1.322	1.1.323	24°28.2'	1.83	данные отсутствуют	78:32:0001004:6	данные отсутствуют
323	1.1.323	1.1.324	20°30.2'	35.66	данные отсутствуют	78:32:0001004:6	данные отсутствуют
324	1.1.324	1.1.325	18°51.7'	1.7	данные отсутствуют	78:32:0001004:6	данные отсутствуют
325	1.1.325	1.1.326	13°57.3'	1.7	данные отсутствуют	78:32:0001004:6	данные отсутствуют
326	1.1.326	1.1.327	9°4.6'	1.71	данные отсутствуют	78:32:0001004:6	данные отсутствуют
327	1.1.327	1.1.328	4°2.3'	1.7	данные отсутствуют	78:32:0001004:6	данные отсутствуют
328	1.1.328	1.1.329	359°19.8'	1.71	данные отсутствуют	78:32:0001004:6	данные отсутствуют
329	1.1.329	1.1.330	354°15.4'	1.7	данные отсутствуют	78:32:0001004:6	данные отсутствуют
330	1.1.330	1.1.331	349°13.0'	1.71	данные отсутствуют	78:32:0001004:6	данные отсутствуют
331	1.1.331	1.1.332	344°0.5'	1.71	данные отсутствуют	78:32:0001004:6	данные отсутствуют
332	1.1.332	1.1.333	339°26.6'	1.71	данные отсутствуют	78:32:0001004:6	данные отсутствуют
333	1.1.333	1.1.334	334°11.3'	1.7	данные отсутствуют	78:32:0001004:6	данные отсутствуют
334	1.1.334	1.1.335	329°22.9'	1.71	данные отсутствуют	78:32:0001004:6	данные отсутствуют
335	1.1.335	1.1.336	324°32.4'	1.71	данные отсутствуют	78:32:0001004:6	данные отсутствуют
336	1.1.336	1.1.337	319°17.3'	1.7	данные отсутствуют	78:32:0001004:6	данные отсутствуют
337	1.1.337	1.1.338	314°31.6'	1.71	данные отсутствуют	78:32:0001004:6	данные отсутствуют
338	1.1.338	1.1.339	309°17.3'	1.71	данные отсутствуют	78:32:0001004:6	данные отсутствуют
339	1.1.339	1.1.340	304°43.0'	1.7	данные отсутствуют	78:32:0001004:6	данные отсутствуют
340	1.1.340	1.1.341	299°34.7'	1.7	данные отсутствуют	78:32:0001004:6	данные отсутствуют
341	1.1.341	1.1.342	294°55.0'	1.71	данные отсутствуют	78:32:0001004:6	данные отсутствуют



ПОЛНОЕ НАИМЕНОВАНИЕ ДОЛЖНОСТИ	ИНИЦИАЛЫ, ФАМИЛИЯ
-------------------------------	-------------------

Земельный участок							
вид объекта недвижимости							
Лист № 13 раздела 3.1		Всего листов раздела 3.1: 16		Всего разделов: 8		Всего листов выписки: 238	
14.09.2023г. № КУВН-001/2023-209874921							
Кадстровый номер:				78:32:0001004:5			
1	2	3	4	5	6	7	8
342	1.1.342	1.1.343	18°47.2'	50.52	данные отсутствуют	78:32:0001004:6	данные отсутствуют
343	1.1.343	1.1.344	112°5.8'	6.49	данные отсутствуют	78:32:0001004:6	данные отсутствуют
344	1.1.344	1.1.345	22°3.5'	8.31	данные отсутствуют	78:32:0001004:6	данные отсутствуют
345	1.1.345	1.1.346	292°9.1'	6.97	данные отсутствуют	78:32:0001004:6	данные отсутствуют
346	1.1.346	1.1.347	18°40.1'	3.09	данные отсутствуют	78:32:0001004:6	данные отсутствуют
347	1.1.347	1.1.348	109°49.5'	13.03	данные отсутствуют	78:32:0001004:6	данные отсутствуют
348	1.1.348	1.1.349	20°4.1'	7.98	данные отсутствуют	78:32:0001004:6	данные отсутствуют
349	1.1.349	1.1.350	290°49.7'	1.97	данные отсутствуют	78:32:0001004:6	данные отсутствуют
350	1.1.350	1.1.351	21°2.3'	0.7	данные отсутствуют	78:32:0001004:6	данные отсутствуют
351	1.1.351	1.1.352	20°58.7'	3.49	данные отсутствуют	78:32:0001004:6	данные отсутствуют
352	1.1.352	1.1.353	109°8.8'	5.09	данные отсутствуют	78:32:0001004:6	данные отсутствуют
353	1.1.353	1.1.354	19°52.9'	16.53	данные отсутствуют	78:32:0001004:6	данные отсутствуют
354	1.1.354	1.1.355	289°58.0'	16.81	данные отсутствуют	78:32:0001004:6	данные отсутствуют
355	1.1.355	1.1.356	18°45.7'	72.72	данные отсутствуют	78:32:0001004:6	данные отсутствуют
356	1.1.356	1.1.357	107°15.2'	4.45	данные отсутствуют	78:32:0001004:6	данные отсутствуют
357	1.1.357	1.1.358	198°17.3'	3.73	данные отсутствуют	78:32:0001004:2	данные отсутствуют
358	1.1.358	1.1.359	199°49.1'	24.63	данные отсутствуют	78:32:0001004:2	данные отсутствуют
359	1.1.359	1.1.360	110°13.2'	5.99	данные отсутствуют	78:32:0001004:2	данные отсутствуют
360	1.1.360	1.1.361	200°31.0'	26.02	данные отсутствуют	78:32:0001004:2	данные отсутствуют
361	1.1.361	1.1.362	111°43.4'	13.78	данные отсутствуют	78:32:0001004:2	данные отсутствуют
362	1.1.362	1.1.363	194°2.2'	0.87	данные отсутствуют	78:32:0001004:2	данные отсутствуют
363	1.1.363	1.1.364	109°45.5'	85.99	данные отсутствуют	78:32:0001004:2	данные отсутствуют
364	1.1.364	1.1.365	109°9.5'	21.06	данные отсутствуют	78:32:0001004:2	данные отсутствуют
365	1.1.365	1.1.366	19°16.9'	22.68	данные отсутствуют	78:32:0001004:2	данные отсутствуют
366	1.1.366	1.1.367	289°34.5'	31.16	данные отсутствуют	78:32:0001004:2	данные отсутствуют
367	1.1.367	1.1.368	20°48.8'	9.37	данные отсутствуют	78:32:0001004:2	данные отсутствуют
368	1.1.368	1.1.1	19°28.1'	25.08	данные отсутствуют	78:32:0001004:2	данные отсутствуют
369	1.2.369	1.2.370	201°26.9'	0.9	данные отсутствуют	78:32:0001004:9	данные отсутствуют
370	1.2.370	1.2.371	201°15.1'	0.97	данные отсутствуют	78:32:0001004:9	данные отсутствуют

ПОЛНОЕ НАИМЕНОВАНИЕ ДОЛЖНОСТИ	 ДОКУМЕНТ ПОДПИСАН ЭЛЕКТРОННОЙ ПОДПИСЬЮ Стороной: ООО «ИП «СЕРВИС»»	ИНИЦИАЛЫ, ФАМИЛИЯ

Земельный участок							
вид объекта недвижимости							
Лист № 14 раздела 3.1		Всего листов раздела 3.1: 16		Всего разделов: 8		Всего листов выписки: 238	
14.09.2023г. № КУВН-001/2023-209874921							
Кадстровый номер:				78:32:0001004:5			
1	2	3	4	5	6	7	8
371	1.2.371	1.2.372	111°22.3'	0.99	данные отсутствуют	78:32:0001004:9	данные отсутствуют
372	1.2.372	1.2.369	16°11.3'	0.97	данные отсутствуют	78:32:0001004:9	данные отсутствуют
373	1.3.373	1.3.374	307°48.7'	1.58	данные отсутствуют	78:32:0001004:10	данные отсутствуют
374	1.3.374	1.3.375	217°54.8'	1.32	данные отсутствуют	78:32:0001004:10	данные отсутствуют
375	1.3.375	1.3.376	130°2.5'	1.55	данные отсутствуют	78:32:0001004:10	данные отсутствуют
376	1.3.376	1.3.373	39°6.8'	1.38	данные отсутствуют	78:32:0001004:10	данные отсутствуют
377	1.4.377	1.4.378	199°17.4'	1.27	данные отсутствуют	78:32:0001004:7	данные отсутствуют
378	1.4.378	1.4.379	289°7.2'	2.38	данные отсутствуют	78:32:0001004:7	данные отсутствуют
379	1.4.379	1.4.380	19°1.0'	1.87	данные отсутствуют	78:32:0001004:7	данные отсутствуют
380	1.4.380	1.4.381	289°6.5'	2.96	данные отсутствуют	78:32:0001004:7	данные отсутствуют
381	1.4.381	1.4.382	197°21.2'	0.17	данные отсутствуют	78:32:0001004:7	данные отсутствуют
382	1.4.382	1.4.383	289°24.2'	5.24	данные отсутствуют	78:32:0001004:7	данные отсутствуют
383	1.4.383	1.4.384	198°19.7'	1.72	данные отсутствуют	78:32:0001004:7	данные отсутствуют
384	1.4.384	1.4.385	289°5.6'	6.05	данные отсутствуют	78:32:0001004:7	данные отсутствуют
385	1.4.385	1.4.386	19°2.3'	1.5	данные отсутствуют	78:32:0001004:7	данные отсутствуют
386	1.4.386	1.4.387	289°0.8'	6.26	данные отсутствуют	78:32:0001004:7	данные отсутствуют
387	1.4.387	1.4.388	204°21.7'	0.58	данные отсутствуют	78:32:0001004:7	данные отсутствуют
388	1.4.388	1.4.389	288°55.5'	0.37	данные отсутствуют	78:32:0001004:7	данные отсутствуют
389	1.4.389	1.4.390	19°6.8'	1.07	данные отсутствуют	78:32:0001004:7	данные отсутствуют
390	1.4.390	1.4.391	289°19.4'	0.82	данные отсутствуют	78:32:0001004:7	данные отсутствуют
391	1.4.391	1.4.392	198°26.1'	1.08	данные отсутствуют	78:32:0001004:7	данные отсутствуют
392	1.4.392	1.4.393	289°32.2'	0.33	данные отсутствуют	78:32:0001004:7	данные отсутствуют
393	1.4.393	1.4.394	198°50.3'	0.9	данные отсутствуют	78:32:0001004:7	данные отсутствуют
394	1.4.394	1.4.395	289°6.8'	4.28	данные отсутствуют	78:32:0001004:7	данные отсутствуют
395	1.4.395	1.4.396	19°28.6'	2.61	данные отсутствуют	78:32:0001004:7	данные отсутствуют
396	1.4.396	1.4.397	289°32.3'	24.31	данные отсутствуют	78:32:0001004:7	данные отсутствуют
397	1.4.397	1.4.398	199°9.2'	2.77	данные отсутствуют	78:32:0001004:7	данные отсутствуют
398	1.4.398	1.4.399	289°7.8'	6.26	данные отсутствуют	78:32:0001004:7	данные отсутствуют
399	1.4.399	1.4.400	286°55.4'	5.87	данные отсутствуют	78:32:0001004:7	данные отсутствуют

ПОЛНОЕ НАИМЕНОВАНИЕ ДОЛЖНОСТИ	 ДОКУМЕНТ ПОДПИСАН ЭЛЕКТРОННОЙ ПОДПИСЬЮ Стороной: ООО «ИП «СЕРВИС»»	ИНИЦИАЛЫ, ФАМИЛИЯ

Выписка из Единого государственного реестра недвижимости об объекте недвижимости
Описание местоположения земельного участка

Земельный участок вид объекта недвижимости				
Лист № 1 раздела 3.2		Всего листов раздела 3.2: 16		Всего разделов: 8
14.09.2023г. № КУВИ-001/2023-209874921				
Кадастровый номер: 78:32:0001004:5				
Сведения о характерных точках границы земельного участка				
Номер точки	Координаты, м		Описание закрепления на местности	Средняя квадратичная погрешность определения координат характерных точек границ земельного участка, м
	X	Y		
1	92315.51	111465.81	-	-
2	92315.84	111464.97	-	-
3	92314.94	111464.62	-	-
4	92314.58	111465.54	-	-
1	92315.51	111465.81	-	-
1	92320.09	111466.56	-	-
2	92321.06	111465.31	-	-
3	92320.02	111464.5	-	-
4	92319.02	111465.69	-	-
1	92320.09	111466.56	-	-
1	92344.22	111445.12	-	-
2	92343.02	111444.7	-	-
3	92343.8	111442.45	-	-
4	92345.57	111443.06	-	-
5	92346.54	111440.26	-	-
6	92346.38	111440.21	-	-
7	92348.12	111435.27	-	-
8	92346.49	111434.73	-	-
9	92348.47	111429.01	-	-
10	92349.89	111429.5	-	-
11	92351.93	111423.58	-	-
12	92351.4	111423.34	-	-

	 <p>ДОКУМЕНТ ПОДПИСАН ЭЛЕКТРОННОЙ ПОДПИСЬЮ Средство: «ЭЛЕКТРОННАЯ ПОДПИСЬ» Выдано: ФЕДЕРАЛЬНАЯ СЛУЖБА ГОСУДАРСТВЕННОЙ РЕГИСТРАЦИИ, КАДАСТРА И КАРТОГРАФИИ Действительно с 17.06.2013 по 18.09.2024</p>	
полное наименование должности		инициалы, фамилия

Земельный участок вид объекта недвижимости				
Лист № 2 раздела 3.2		Всего листов раздела 3.2: 16		Всего разделов: 8
14.09.2023г. № КУВИ-001/2023-209874921				
Кадастровый номер: 78:32:0001004:5				
1	2	3	4	5
13	92351.52	111422.99	-	-
14	92352.53	111423.34	-	-
15	92352.8	111422.57	-	-
16	92351.78	111422.23	-	-
17	92351.89	111421.92	-	-
18	92351.04	111421.63	-	-
19	92352.44	111417.59	-	-
20	92354.9	111418.46	-	-
21	92363.03	111395.55	-	-
22	92360.41	111394.64	-	-
23	92362.46	111388.73	-	-
24	92364.17	111383.11	-	-
25	92347.19	111377.1	-	-
26	92345.2	111382.59	-	-
27	92343.28	111381.92	-	-
28	92344.28	111379.09	-	-
29	92338.68	111377.14	-	-
30	92338.21	111378.45	-	-
31	92336.01	111377.72	-	-
32	92336.31	111376.77	-	-
33	92335.02	111376.39	-	-
34	92334.25	111378.73	-	-
35	92333.41	111378.42	-	-
36	92330.64	111378.07	-	-
37	92314.7	111424.28	-	-
38	92317.15	111424.88	-	-
39	92316.94	111425.62	-	-
40	92319.97	111426.67	-	-
41	92318.83	111430.03	-	-

	 <p>ДОКУМЕНТ ПОДПИСАН ЭЛЕКТРОННОЙ ПОДПИСЬЮ Средство: «ЭЛЕКТРОННАЯ ПОДПИСЬ» Выдано: ФЕДЕРАЛЬНАЯ СЛУЖБА ГОСУДАРСТВЕННОЙ РЕГИСТРАЦИИ, КАДАСТРА И КАРТОГРАФИИ Действительно с 17.06.2013 по 18.09.2024</p>	
полное наименование должности		инициалы, фамилия

Филиал публично-правовой компании "Роскадастр" по Санкт-Петербургу
полное наименование органа регистрации прав
Выписка из Единого государственного реестра недвижимости об объекте недвижимости

Сведения о характеристиках объекта недвижимости

На основании запроса от 16.03.2023, поступившего на рассмотрение 16.03.2023, сообщаем, что согласно записям Единого государственного реестра недвижимости:

Раздел 1 Лист 1

Земельный учет вид объекта недвижимости			
Лист № 1 раздела 1	Всего листов раздела 1: 5	Всего разделов: 8	Всего листов выписки: 219
16.03.2023г. № КУВИ-001/2023-63995187			
Кадастровый номер:	78:32:0001004:6		
Номер кадастрового квартала:	78:32:0001004		
Дата присвоения кадастрового номера:	13.11.2008		
Ранее присвоенный государственный учетный номер:	данные отсутствуют		
Местоположение:	г.Санкт-Петербург, набережная реки Фонтанки, дом 203, литера Д		
Площадь:	83865 +/- 101		
Кадастровая стоимость, руб.:	298168303.96		
Кадастровые номера расположенных в пределах земельного участка объектов недвижимости:	78:32:0001004:1006, 78:32:0001004:1012, 78:32:0001004:1013, 78:32:0001004:1018, 78:32:0001004:1019, 78:32:0001004:1021, 78:32:0001004:1029, 78:32:0001004:1031, 78:32:0001004:1032, 78:32:0001004:1035, 78:32:0001004:1040, 78:32:0001004:1041, 78:32:0001004:1044, 78:32:0001004:1045, 78:32:0001004:1046, 78:32:0001004:1047, 78:32:0001004:1048, 78:32:0001004:1049, 78:32:0001004:1050, 78:32:0000000:3010, 78:00:0000000:7444		
Кадастровые номера объектов недвижимости, из которых образован объект недвижимости:	78:32:1004:1		
Кадастровые номера образованных объектов недвижимости:	данные отсутствуют		
Категория земель:	Земли населенных пунктов		
Виды разрешенного использования:	для размещения промышленных объектов		
Сведения о кадастровом инженере:	данные отсутствуют		
Сведения о лесах, водных объектах и об иных природных объектах, расположенных в пределах земельного участка:	данные отсутствуют		
Сведения о том, что земельный участок полностью расположен в границах зоны с особыми условиями использования территории, территории объекта культурного наследия, публичного сервитута:	данные отсутствуют		

полное наименование должности		документ подписан электронной подписью	инициалы, фамилия
	Сертификат: 3984879783:046197443:03AD87A78 Выдано: ФЕДЕРАЛЬНАЯ СЛУЖБА ГОСУДАРСТВЕННОЙ РЕГИСТРАЦИИ, КАДАСТРА И КАРТОГРАФИИ Действителен с 17.05.2012 по 10.09.2022		

Лист 2

Земельный учет вид объекта недвижимости			
Лист № 2 раздела 1	Всего листов раздела 1: 5	Всего разделов: 8	Всего листов выписки: 219
16.03.2023г. № КУВИ-001/2023-63995187			
Кадастровый номер:	78:32:0001004:6		
Сведения о том, что земельный участок расположен в границах особой экономической зоны, территории опережающего социально-экономического развития, зоны территориального развития в Российской Федерации, игорной зоны:	данные отсутствуют		
Сведения о том, что земельный участок расположен в границах особо охраняемой природной территории, охотничьих угодий, лесничества:	данные отсутствуют		
Сведения о результатах проведения государственного земельного надзора:	данные отсутствуют		
Сведения о расположении земельного участка в границах территории, в отношении которой утвержден проект межевания территории:	данные отсутствуют		
Условный номер земельного участка:	данные отсутствуют		
Сведения о принятии акта и (или) заключении договора, предусматривающих предоставление в соответствии с земельным законодательством исполнительным органом государственной власти или органом местного самоуправления, находящегося в государственной или муниципальной собственности земельного участка для строительства многоквартирного социального использования или многоквартирного коммерческого использования:	данные отсутствуют		
Сведения о том, что земельный участок или земельные участки образованы на основании решения об изъятии земельного участка и (или) расположенного на нем объекта недвижимости для государственных или муниципальных нужд:	данные отсутствуют		
Сведения о том, что земельный участок образован из земель или земельного участка, государственная собственность на которые не разграничена:	данные отсутствуют		
Сведения о наличии земельного спора о местоположении границ земельных участков:	данные отсутствуют		
Статус записи об объекте недвижимости:	Сведения об объекте недвижимости имеют статус "актуальные"		
Особые отметки:	Сведения об ограничениях права на объект недвижимости, обременениях данного объекта, не зарегистрированных в реестре прав, ограничениях прав и обременениях недвижимого имущества: вид ограничения (обременения): ограничения прав на земельный участок, предусмотренные статьей 56		

полное наименование должности		документ подписан электронной подписью	инициалы, фамилия
	Сертификат: 3984879783:046197443:03AD87A78 Выдано: ФЕДЕРАЛЬНАЯ СЛУЖБА ГОСУДАРСТВЕННОЙ РЕГИСТРАЦИИ, КАДАСТРА И КАРТОГРАФИИ Действителен с 17.05.2012 по 10.09.2022		

Земельный участок вид объекта недвижимости			
Лист № 5 раздела 1	Всего листов раздела 1: 5	Всего разделов: 8	Всего листов выписки: 219
16.03.2023г. № КУВИ-001/2023-63995187			
Кадастровый номер:		78:32:0001004:6	
		28.01.2021; реквизиты документа-основания: постановление «О порядке установления охранных зон объектов электросетевого хозяйства и особых условий использования земельных участков, расположенных в границах таких зон» от 24.02.2009 № 160, вид ограничения (обременения): ограничения прав на земельный участок, предусмотренные статьей 56 Земельного кодекса Российской Федерации; срок действия: с 29.01.2021; реквизиты документа-основания: постановление «О порядке установления охранных зон объектов электросетевого хозяйства и особых условий использования земельных участков, расположенных в границах таких зон» от 24.02.2009 № 160, вид ограничения (обременения): ограничения прав на земельный участок, предусмотренные статьей 56 Земельного кодекса Российской Федерации; срок действия: с 02.02.2021; реквизиты документа-основания: постановление «О порядке установления охранных зон объектов электросетевого хозяйства и особых условий использования земельных участков, расположенных в границах таких зон» от 24.02.2009 № 160, вид ограничения (обременения): ограничения прав на земельный участок, предусмотренные статьей 56 Земельного кодекса Российской Федерации; срок действия: с 27.02.2021; реквизиты документа-основания: распоряжение Комитет по природопользованию, охране окружающей среды и обеспечению экологической безопасности Правительства Санкт-Петербурга "О внесении изменений в распоряжение Комитет по природопользованию, охране окружающей среды и обеспечению экологической безопасности от 02.08.2018 № 246-р" от 21.06.2021 № 252-р выдан: Комитет по природопользованию, охране окружающей среды и обеспечению экологической безопасности Правительства Санкт-Петербурга, вид ограничения (обременения): ограничения прав на земельный участок, предусмотренные статьей 56 Земельного кодекса Российской Федерации; срок действия: с 11.03.2021; реквизиты документа-основания: распоряжение Комитет по природопользованию, охране окружающей среды и обеспечению экологической безопасности Правительства Санкт-Петербурга "О внесении изменений в распоряжение Комитет по природопользованию, охране окружающей среды и обеспечению экологической безопасности от 02.08.2018 № 246-р" от 21.06.2021 № 252-р выдан: Комитет по природопользованию, охране окружающей среды и обеспечению экологической безопасности Правительства Санкт-Петербурга.	
Получатель выписки:		Фазлов Булат Багзарович	

	 ДОКУМЕНТ ПОДПИСАН ЭЛЕКТРОННОЙ ПОДПИСЬЮ Сертификат: 3904879783:ABE1974413748D7A78 Выдан: ФЕДЕРАЛЬНАЯ СЛУЖБА ГОСУДАРСТВЕННОЙ РЕГИСТРАЦИИ, КАДАСТРА И КАРТОГРАФИИ Действителен с 17.05.2012 по 30.09.2023	
полное наименование должности		инициалы, фамилия

Выписка из Единого государственного реестра недвижимости об объекте недвижимости

Раздел 2 Лист 6

Сведения о зарегистрированных правах

Земельный участок вид объекта недвижимости			
Лист № 1 раздела 2	Всего листов раздела 2: 30	Всего разделов: 8	Всего листов выписки: 219
16.03.2023г. № КУВИ-001/2023-63995187			
Кадастровый номер:		78:32:0001004:6	
1	Правообладатель (правообладатели):	1.1	Российская Федерация
	Сведения о возможности предоставления третьим лицам персональных данных физического лица:	1.1.1	данные отсутствуют
2	Вид, номер, дата и время государственной регистрации права:	2.1	Собственность 78-78-30/0064/2009-359 16.11.2009 00:00:00
3	Сведения об осуществлении государственной регистрации сделки, права без необходимого в силу закона согласия третьего лица, органа:	3.1	данные отсутствуют
4	Ограничение прав и обременение объекта недвижимости:		
	4.1 вид:		Аренда
	дата государственной регистрации:		17.05.2010 00:00:00
	номер государственной регистрации:		78-78-30/0084/2010-091
	срок, на который установлены ограничение прав и обременение объекта недвижимости:		Срок действия с 17.05.2010 по 01.01.2059 с 17.05.2010 по 01.01.2059
	лицо, в пользу которого установлены ограничение прав и обременение объекта недвижимости:		Акционерное общество "Адмиралтейские верфи", ИНН: 7839395419
	сведения о возможности предоставления третьим лицам персональных данных физического лица		данные отсутствуют
	основание государственной регистрации:		Дополнительное соглашение к договору аренды земельного участка № 11/ЗД-0016 от 01.01.2010, № 1, выдан 05.09.2014, дата государственной регистрации: 25.11.2014, номер государственной регистрации: 78-78-30/026/2014-143 Договор №, выдан 01.01.2010, дата государственной регистрации: 17.05.2010, номер государственной регистрации: 78-78-30/0084/2010-091 Дополнительное соглашение о внесении изменений в договор аренды земельного участка от 01.01.2010 № 11/ЗД-0016, № 2, выдан 04.07.2018, дата государственной регистрации: 13.11.2018, номер государственной регистрации: 78.32.0001004-9-78.030/2018-1

	 ДОКУМЕНТ ПОДПИСАН ЭЛЕКТРОННОЙ ПОДПИСЬЮ Сертификат: 3904879783:ABE1974413748D7A78 Выдан: ФЕДЕРАЛЬНАЯ СЛУЖБА ГОСУДАРСТВЕННОЙ РЕГИСТРАЦИИ, КАДАСТРА И КАРТОГРАФИИ Действителен с 17.05.2012 по 30.09.2023	
полное наименование должности		инициалы, фамилия

Земельный участок вид объекта недвижимости			
Лист № 2 раздела 2	Всего листов раздела 2: 30	Всего разделов: 8	Всего листов выписки: 219
16.03.2023г. № КУВИ-001/2023-63995187			
Кадастровый номер:		78:32:0001004:6	
	Дополнительное соглашение к Договору аренды земельных участков от 01.01.2010 №11/ЗД-0016, № 3, выдан 07.03.2019, дата государственной регистрации: 22.04.2019, номер государственной регистрации: 78:32:0001005:17-78/030/2019-1		
	сведения об осуществлении государственной регистрации сделки, права, ограничения права без необходимого в силу закона согласия третьего лица, органа:	данные отсутствуют	
	сведения об управляющем залогом и о договоре управления залогом, если такой договор заключен для управления ипотекой:	данные отсутствуют	
	сведения о депозитарии, который осуществляет хранение обезличенной документарной закладной или электронной закладной:		
	сведения о внесении изменений или дополнений в регистрационную запись об ипотеке:		
4	Ограничение прав и обременение объекта недвижимости:		
4.1	вид:	Прочие ограничения прав и обременения объекта недвижимости	
	дата государственной регистрации:	16.11.2009 00:00:00	
	номер государственной регистрации:	78-78-30/0067/2009-429	
	срок, на который установлены ограничение прав и обременение объекта недвижимости:	Срок действия с 16.11.2009 с 16.11.2009	
	лицо, в пользу которого установлены ограничение прав и обременение объекта недвижимости:	публичный	
	сведения о возможности предоставления третьим лицам персональных данных физического лица	данные отсутствуют	
	основание государственной регистрации:	Кадастровый паспорт земельного участка (выписка из государственного кадастра недвижимости), № 2942, выдан 13.11.2008	
	сведения об осуществлении государственной регистрации сделки, права, ограничения права без необходимого в силу закона согласия третьего лица, органа:	данные отсутствуют	
	сведения об управляющем залогом и о договоре управления залогом, если такой договор заключен для управления ипотекой:	данные отсутствуют	

полное наименование должности	 ДОКУМЕНТ ПОДПИСАН ЭЛЕКТРОННОЙ ПОДПИСЬЮ Сертификат: 3946879783:САБ:197844:СФ:АИ:РА78 Юридическое лицо: ФЕДЕРАЛЬНАЯ СЛУЖБА ГОСУДАРСТВЕННОЙ РЕГИСТРАЦИИ, КАДАСТРА И КАРТОГРАФИИ Действителен с 17.05.2012 по 30.09.2023	инициалы, фамилия


Земельный участок вид объекта недвижимости			
Лист № 3 раздела 2	Всего листов раздела 2: 30	Всего разделов: 8	Всего листов выписки: 219
16.03.2023г. № КУВИ-001/2023-63995187			
Кадастровый номер:		78:32:0001004:6	
	сведения о депозитарии, который осуществляет хранение обезличенной документарной закладной или электронной закладной:		
	сведения о внесении изменений или дополнений в регистрационную запись об ипотеке:		
4.2	вид:	Прочие ограничения прав и обременения объекта недвижимости	
	дата государственной регистрации:	16.11.2009 00:00:00	
	номер государственной регистрации:	78-78-30/0067/2009-428	
	срок, на который установлены ограничение прав и обременение объекта недвижимости:	Срок действия с 16.11.2009 с 16.11.2009	
	лицо, в пользу которого установлены ограничение прав и обременение объекта недвижимости:	публичный	
	сведения о возможности предоставления третьим лицам персональных данных физического лица	данные отсутствуют	
	основание государственной регистрации:	Кадастровый паспорт земельного участка (выписка из государственного кадастра недвижимости), № 2942, выдан 13.11.2008	
	сведения об осуществлении государственной регистрации сделки, права, ограничения права без необходимого в силу закона согласия третьего лица, органа:	данные отсутствуют	
	сведения об управляющем залогом и о договоре управления залогом, если такой договор заключен для управления ипотекой:	данные отсутствуют	
	сведения о депозитарии, который осуществляет хранение обезличенной документарной закладной или электронной закладной:		
	сведения о внесении изменений или дополнений в регистрационную запись об ипотеке:		
4.3	вид:	Прочие ограничения прав и обременения объекта недвижимости	
	дата государственной регистрации:	16.11.2009 00:00:00	
	номер государственной регистрации:	78-78-30/0067/2009-427	
	срок, на который установлены ограничение прав и обременение объекта недвижимости:	Срок действия с 16.11.2009 с 16.11.2009	

полное наименование должности	 ДОКУМЕНТ ПОДПИСАН ЭЛЕКТРОННОЙ ПОДПИСЬЮ Сертификат: 3946879783:САБ:197844:СФ:АИ:РА78 Юридическое лицо: ФЕДЕРАЛЬНАЯ СЛУЖБА ГОСУДАРСТВЕННОЙ РЕГИСТРАЦИИ, КАДАСТРА И КАРТОГРАФИИ Действителен с 17.05.2012 по 30.09.2023	инициалы, фамилия

Земельный участок вид объекта недвижимости			
Лист № 4 раздела 2	Всего листов раздела 2: 30	Всего разделов: 8	Всего листов выписки: 219
16.03.2023г. № КУВИ-001/2023-63995187			
Кадастровый номер:		78:32:0001004:6	
	лицо, в пользу которого установлены ограничения прав и обременение объекта недвижимости:	публичный	
	сведения о возможности предоставления третьим лицам персональных данных физического лица основе государственной регистрации:	данные отсутствуют	
	сведения об осуществлении государственной регистрации сделки, права, ограничения права без необходимого в силу закона согласия третьего лица, органа:	данные отсутствуют	
	сведения об управляющем залогом и о договоре управления залогом, если такой договор заключен для управления ипотекой:	данные отсутствуют	
	сведения о депозитарии, который осуществляет хранение обезличенной документарной закладной или электронной закладной:		
	введения о внесении изменений или дополнений в регистрационную запись об ипотеке:		
4.4	вид:	Прочие ограничения прав и обременения объекта недвижимости	
	дата государственной регистрации:	16.11.2009 00:00:00	
	номер государственной регистрации:	78-78-30/0067/2009-426	
	срок, на который установлены ограничения прав и обременение объекта недвижимости:	Срок действия с 16.11.2009 с 16.11.2009	
	лицо, в пользу которого установлены ограничения прав и обременение объекта недвижимости:	публичный	
	сведения о возможности предоставления третьим лицам персональных данных физического лица основе государственной регистрации:	данные отсутствуют	
	сведения об осуществлении государственной регистрации сделки, права, ограничения права без необходимого в силу закона согласия третьего лица, органа:	данные отсутствуют	

полное наименование должности	 документ подписан электронной подписью Сертификат: 3948797832461974413748474 Выдан: ФЕДЕРАЛЬНАЯ СЛУЖБА ГОСУДАРСТВЕННОЙ РЕГИСТРАЦИИ, КАДАСТРА И КАРТОГРАФИИ Действителен с 17.05.2012 по 10.09.2022	инициалы, фамилия
-------------------------------	--	-------------------

Земельный участок вид объекта недвижимости			
Лист № 5 раздела 2	Всего листов раздела 2: 30	Всего разделов: 8	Всего листов выписки: 219
16.03.2023г. № КУВИ-001/2023-63995187			
Кадастровый номер:		78:32:0001004:6	
	сведения об управляющем залогом и о договоре управления залогом, если такой договор заключен для управления ипотекой:	данные отсутствуют	
	сведения о депозитарии, который осуществляет хранение обезличенной документарной закладной или электронной закладной:		
	введения о внесении изменений или дополнений в регистрационную запись об ипотеке:		
4.5	вид:	Прочие ограничения прав и обременения объекта недвижимости	
	дата государственной регистрации:	16.11.2009 00:00:00	
	номер государственной регистрации:	78-78-30/0067/2009-425	
	срок, на который установлены ограничения прав и обременение объекта недвижимости:	Срок действия с 16.11.2009 с 16.11.2009	
	лицо, в пользу которого установлены ограничения прав и обременение объекта недвижимости:	публичный	
	сведения о возможности предоставления третьим лицам персональных данных физического лица основе государственной регистрации:	данные отсутствуют	
	сведения об осуществлении государственной регистрации сделки, права, ограничения права без необходимого в силу закона согласия третьего лица, органа:	данные отсутствуют	
	сведения об управляющем залогом и о договоре управления залогом, если такой договор заключен для управления ипотекой:	данные отсутствуют	
	сведения о депозитарии, который осуществляет хранение обезличенной документарной закладной или электронной закладной:		
	введения о внесении изменений или дополнений в регистрационную запись об ипотеке:		
4.6	вид:	Прочие ограничения прав и обременения объекта недвижимости	
	дата государственной регистрации:	16.11.2009 00:00:00	
	номер государственной регистрации:	78-78-30/0067/2009-424	

полное наименование должности	 документ подписан электронной подписью Сертификат: 3948797832461974413748474 Выдан: ФЕДЕРАЛЬНАЯ СЛУЖБА ГОСУДАРСТВЕННОЙ РЕГИСТРАЦИИ, КАДАСТРА И КАРТОГРАФИИ Действителен с 17.05.2012 по 10.09.2022	инициалы, фамилия
-------------------------------	--	-------------------

Земельный участок вид объекта недвижимости			
Лист № 6 раздела 2	Всего листов раздела 2: 30	Всего разделов: 8	Всего листов выписки: 219
16.03.2023г. № КУВИ-001/2023-63995187			
Кадастровый номер:		78:32:0001004:6	
	срок, на который установлены ограничение прав и обременение объекта недвижимости:	Срок действия с 16.11.2009 с 16.11.2009	
	лицо, в пользу которого установлены ограничение прав и обременение объекта недвижимости:	публичный	
	сведения о возможности предоставления третьим лицам персональных данных физического лица	данные отсутствуют	
	основание государственной регистрации:	Кадастровый паспорт земельного участка (выписка из государственного кадастра недвижимости), № 2942, выдан 13.11.2008	
	сведения об осуществлении государственной регистрации сделки, права, ограничения права без необходимого в силу закона согласия третьего лица, органа:	данные отсутствуют	
	сведения об управляющем залогом и о договоре управления залогом, если такой договор заключен для управления ипотекой:	данные отсутствуют	
	сведения о депозитарии, который осуществляет хранение обремененной документарной закладной или электронной закладной:		
	сведения о внесении изменений или дополнений в регистрационную запись об ипотеке:		
4.7	вид:	Прочие ограничения прав и обременения объекта недвижимости	
	дата государственной регистрации:	16.11.2009 00:00:00	
	номер государственной регистрации:	78-78-30/0067/2009-423	
	срок, на который установлены ограничение прав и обременение объекта недвижимости:	Срок действия с 16.11.2009 с 16.11.2009	
	лицо, в пользу которого установлены ограничение прав и обременение объекта недвижимости:	публичный	
	сведения о возможности предоставления третьим лицам персональных данных физического лица	данные отсутствуют	
	основание государственной регистрации:	Кадастровый паспорт земельного участка (выписка из государственного кадастра недвижимости), № 2942, выдан 13.11.2008	

полное наименование должности	 ДОКУМЕНТ ПОДПИСАН ЭЛЕКТРОННОЙ ПОДПИСЬЮ Сертификат: 3946879783:ABE1761437:8AD67A78 Выдан: ФЕДЕРАЛЬНАЯ СЛУЖБА ГОСУДАРСТВЕННОЙ РЕГИСТРАЦИИ, КАДАСТРА И КАРТОГРАФИИ Действителен с 17.05.2012 по 10.09.2022	инициалы, фамилия

Земельный участок вид объекта недвижимости			
Лист № 7 раздела 2	Всего листов раздела 2: 30	Всего разделов: 8	Всего листов выписки: 219
16.03.2023г. № КУВИ-001/2023-63995187			
Кадастровый номер:		78:32:0001004:6	
	сведения об осуществлении государственной регистрации сделки, права, ограничения права без необходимого в силу закона согласия третьего лица, органа:	данные отсутствуют	
	сведения об управляющем залогом и о договоре управления залогом, если такой договор заключен для управления ипотекой:	данные отсутствуют	
	сведения о депозитарии, который осуществляет хранение обремененной документарной закладной или электронной закладной:		
	сведения о внесении изменений или дополнений в регистрационную запись об ипотеке:		
4.8	вид:	Прочие ограничения прав и обременения объекта недвижимости	
	дата государственной регистрации:	16.11.2009 00:00:00	
	номер государственной регистрации:	78-78-30/0067/2009-422	
	срок, на который установлены ограничение прав и обременение объекта недвижимости:	Срок действия с 16.11.2009 с 16.11.2009	
	лицо, в пользу которого установлены ограничение прав и обременение объекта недвижимости:	публичный	
	сведения о возможности предоставления третьим лицам персональных данных физического лица	данные отсутствуют	
	основание государственной регистрации:	Кадастровый паспорт земельного участка (выписка из государственного кадастра недвижимости), № 2942, выдан 13.11.2008	
	сведения об осуществлении государственной регистрации сделки, права, ограничения права без необходимого в силу закона согласия третьего лица, органа:	данные отсутствуют	
	сведения об управляющем залогом и о договоре управления залогом, если такой договор заключен для управления ипотекой:	данные отсутствуют	
	сведения о депозитарии, который осуществляет хранение обремененной документарной закладной или электронной закладной:		

полное наименование должности	 ДОКУМЕНТ ПОДПИСАН ЭЛЕКТРОННОЙ ПОДПИСЬЮ Сертификат: 3946879783:ABE1761437:8AD67A78 Выдан: ФЕДЕРАЛЬНАЯ СЛУЖБА ГОСУДАРСТВЕННОЙ РЕГИСТРАЦИИ, КАДАСТРА И КАРТОГРАФИИ Действителен с 17.05.2012 по 10.09.2022	инициалы, фамилия

Земельный участок вид объекта недвижимости			
Лист № 8 раздела 2	Всего листов раздела 2: 30	Всего разделов: 8	Всего листов выписки: 219
16.03.2023г. № КУВИ-001/2023-63995187			
Кадастровый номер:		78:32:0001004:6	
4.9	ведения о внесении изменений или дополнений в регистрационную запись об ипотеке:		
	вид:	Прочие ограничения прав и обременения объекта недвижимости	
	дата государственной регистрации:	16.11.2009 00:00:00	
	номер государственной регистрации:	78-78-30/0067/2009-421	
	срок, на который установлены ограничение прав и обременение объекта недвижимости:	Срок действия с 16.11.2009 с 16.11.2009	
	лицо, в пользу которого установлены ограничение прав и обременение объекта недвижимости:	публичный	
	сведения о возможности предоставления третьим лицам персональных данных физического лица	данные отсутствуют	
	основание государственной регистрации:	Кадастровый паспорт земельного участка (выписка из государственного кадастра недвижимости), № 2942, выдан 13.11.2008	
	сведения об осуществлении государственной регистрации сделки, права, ограничения права без необходимого в силу закона согласия третьего лица, органа:	данные отсутствуют	
	сведения об управляющем залогом и о договоре управления залогом, если такой договор заключен для управления ипотекой:	данные отсутствуют	
4.10	ведения о депозитарии, который осуществляет хранение обеспеченной документальной закладной или электронной закладной:		
	ведения о внесении изменений или дополнений в регистрационную запись об ипотеке:		
	вид:	Прочие ограничения прав и обременения объекта недвижимости	
	дата государственной регистрации:	16.11.2009 00:00:00	
	номер государственной регистрации:	78-78-30/0067/2009-420	
	срок, на который установлены ограничение прав и обременение объекта недвижимости:	Срок действия с 16.11.2009 с 16.11.2009	
	лицо, в пользу которого установлены ограничение прав и обременение объекта недвижимости:	публичный	
	сведения о возможности предоставления третьим лицам персональных данных физического лица	данные отсутствуют	

полное наименование должности	 ДОКУМЕНТ ПОДПИСАН ЭЛЕКТРОННОЙ ПОДПИСЬЮ Сертификат: 3946879783:САБ:161744173:САБ:МАГЪ Выдан: ФЕДЕРАЛЬНАЯ СЛУЖБА ГОСУДАРСТВЕННОЙ РЕГИСТРАЦИИ, КАДАСТРА И КАРТОГРАФИИ Действителен с 17.05.2012 по 10.09.2023	инициалы, фамилия
-------------------------------	--	-------------------


Земельный участок вид объекта недвижимости				
Лист № 9 раздела 2	Всего листов раздела 2: 30	Всего разделов: 8	Всего листов выписки: 219	
16.03.2023г. № КУВИ-001/2023-63995187				
Кадастровый номер:		78:32:0001004:6		
	основание государственной регистрации:	Кадастровый паспорт земельного участка (выписка из государственного кадастра недвижимости), № 2942, выдан 13.11.2008		
	сведения об осуществлении государственной регистрации сделки, права, ограничения права без необходимого в силу закона согласия третьего лица, органа:	данные отсутствуют		
	сведения об управляющем залогом и о договоре управления залогом, если такой договор заключен для управления ипотекой:	данные отсутствуют		
	сведения о депозитарии, который осуществляет хранение обеспеченной документальной закладной или электронной закладной:			
	ведения о внесении изменений или дополнений в регистрационную запись об ипотеке:			
	4.11	вид:	Прочие ограничения прав и обременения объекта недвижимости	
		дата государственной регистрации:	16.11.2009 00:00:00	
		номер государственной регистрации:	78-78-30/0067/2009-419	
		срок, на который установлены ограничение прав и обременение объекта недвижимости:	Срок действия с 16.11.2009 с 16.11.2009	
		лицо, в пользу которого установлены ограничение прав и обременение объекта недвижимости:	публичный	
сведения о возможности предоставления третьим лицам персональных данных физического лица		данные отсутствуют		
основание государственной регистрации:		Кадастровый паспорт земельного участка (выписка из государственного кадастра недвижимости), № 2942, выдан 13.11.2008		
сведения об осуществлении государственной регистрации сделки, права, ограничения права без необходимого в силу закона согласия третьего лица, органа:		данные отсутствуют		
сведения об управляющем залогом и о договоре управления залогом, если такой договор заключен для управления ипотекой:		данные отсутствуют		

полное наименование должности	 ДОКУМЕНТ ПОДПИСАН ЭЛЕКТРОННОЙ ПОДПИСЬЮ Сертификат: 3946879783:САБ:161744173:САБ:МАГЪ Выдан: ФЕДЕРАЛЬНАЯ СЛУЖБА ГОСУДАРСТВЕННОЙ РЕГИСТРАЦИИ, КАДАСТРА И КАРТОГРАФИИ Действителен с 17.05.2012 по 10.09.2023	инициалы, фамилия
-------------------------------	--	-------------------

Земельный участок вид объекта недвижимости			
Лист № 10 раздела 2	Всего листов раздела 2: 30	Всего разделов: 8	Всего листов выписки: 219
16.03.2023г. № КУВИ-001/2023-63995187			
Кадастровый номер:		78:32:0001004:6	
	сведения о депозитарии, который осуществляет хранение обремененной документарной закладной или электронной закладной:		
	ведения о внесении изменений или дополнений в регистрационную запись об ипотеке:		
4.12	вид:	Прочие ограничения прав и обременения объекта недвижимости	
	дата государственной регистрации:	16.11.2009 00:00:00	
	номер государственной регистрации:	78-78-30/0067/2009-418	
	срок, на который установлены ограничение прав и обременение объекта недвижимости:	Срок действия с 16.11.2009 с 16.11.2009	
	лицо, в пользу которого установлены ограничение прав и обременение объекта недвижимости:	публичный	
	сведения о возможности предоставления третьим лицам персональных данных физического лица	данные отсутствуют	
	основание государственной регистрации:	Кадастровый паспорт земельного участка (выписка из государственного кадастра недвижимости), № 2942, выдан 13.11.2008	
	сведения об осуществлении государственной регистрации сделки, права, ограничения права без необходимого в силу закона согласия третьего лица, органа:	данные отсутствуют	
	сведения об утратающем залоге и о договоре управления залогом, если такой договор заключен для управления ипотекой:	данные отсутствуют	
	сведения о депозитарии, который осуществляет хранение обремененной документарной закладной или электронной закладной:		
	ведения о внесении изменений или дополнений в регистрационную запись об ипотеке:		
4.13	вид:	Прочие ограничения прав и обременения объекта недвижимости	
	дата государственной регистрации:	16.11.2009 00:00:00	
	номер государственной регистрации:	78-78-30/0067/2009-417	
	срок, на который установлены ограничение прав и обременение объекта недвижимости:	Срок действия с 16.11.2009 с 16.11.2009	

полное наименование должности	 ДОКУМЕНТ ПОДПИСАН ЭЛЕКТРОННОЙ ПОДПИСЬЮ Сертификат: 3968079783:ABE197A43CFAD8A78 Выдан: ФЕДЕРАЛЬНАЯ СЛУЖБА ГОСУДАРСТВЕННОЙ РЕГИСТРАЦИИ, КАДАСТРА И КАРТОГРАФИИ Действителен с 17.05.2012 по 10.09.2023	инициалы, фамилия
-------------------------------	---	-------------------

Земельный участок вид объекта недвижимости			
Лист № 11 раздела 2	Всего листов раздела 2: 30	Всего разделов: 8	Всего листов выписки: 219
16.03.2023г. № КУВИ-001/2023-63995187			
Кадастровый номер:		78:32:0001004:6	
	лицо, в пользу которого установлены ограничение прав и обременение объекта недвижимости:	публичный	
	сведения о возможности предоставления третьим лицам персональных данных физического лица	данные отсутствуют	
	основание государственной регистрации:	Кадастровый паспорт земельного участка (выписка из государственного кадастра недвижимости), № 2942, выдан 13.11.2008	
	сведения об осуществлении государственной регистрации сделки, права, ограничения права без необходимого в силу закона согласия третьего лица, органа:	данные отсутствуют	
	сведения об утратающем залоге и о договоре управления залогом, если такой договор заключен для управления ипотекой:	данные отсутствуют	
	сведения о депозитарии, который осуществляет хранение обремененной документарной закладной или электронной закладной:		
	ведения о внесении изменений или дополнений в регистрационную запись об ипотеке:		
4.14	вид:	Прочие ограничения прав и обременения объекта недвижимости	
	дата государственной регистрации:	16.11.2009 00:00:00	
	номер государственной регистрации:	78-78-30/0067/2009-416	
	срок, на который установлены ограничение прав и обременение объекта недвижимости:	Срок действия с 16.11.2009 с 16.11.2009	
	лицо, в пользу которого установлены ограничение прав и обременение объекта недвижимости:	публичный	
	сведения о возможности предоставления третьим лицам персональных данных физического лица	данные отсутствуют	
	основание государственной регистрации:	Кадастровый паспорт земельного участка (выписка из государственного кадастра недвижимости), № 2942, выдан 13.11.2008	
	сведения об осуществлении государственной регистрации сделки, права, ограничения права без необходимого в силу закона согласия третьего лица, органа:	данные отсутствуют	

полное наименование должности	 ДОКУМЕНТ ПОДПИСАН ЭЛЕКТРОННОЙ ПОДПИСЬЮ Сертификат: 3968079783:ABE197A43CFAD8A78 Выдан: ФЕДЕРАЛЬНАЯ СЛУЖБА ГОСУДАРСТВЕННОЙ РЕГИСТРАЦИИ, КАДАСТРА И КАРТОГРАФИИ Действителен с 17.05.2012 по 10.09.2023	инициалы, фамилия
-------------------------------	---	-------------------

Земельный участок вид объекта недвижимости			
Лист № 12 раздела 2	Всего листов раздела 2: 30	Всего разделов: 8	Всего листов выписки: 219
16.03.2023г. № КУВИ-001/2023-63995187			
Кадастровый номер:		78:32:0001004:6	
	сведения об управляющем залогом и о договоре управления залогом, если такой договор заключен для управления ипотекой:	данные отсутствуют	
	сведения о депозитарии, который осуществляет хранение обремененной документарной закладной или электронной закладной:		
	сведения о внесении изменений или дополнений в регистрационную запись об ипотеке:		
4.15	вид:	Прочие ограничения прав и обременения объекта недвижимости	
	дата государственной регистрации:	16.11.2009 00:00:00	
	номер государственной регистрации:	78-78-30/0067/2009-415	
	срок, на который установлены ограничение прав и обременение объекта недвижимости:	Срок действия с 16.11.2009 с 16.11.2009	
	лицо, в пользу которого установлены ограничение прав и обременение объекта недвижимости:	публичный	
	сведения о возможности предоставления третьим лицам персональных данных физического лица	данные отсутствуют	
	основание государственной регистрации:	Кадастровый паспорт земельного участка (выписка из государственного кадастра недвижимости), № 2942, выдан 13.11.2008	
	сведения об осуществлении государственной регистрации сделки, права, ограничения права без необходимого в силу закона согласия третьего лица, органа:	данные отсутствуют	
	сведения об управляющем залогом и о договоре управления залогом, если такой договор заключен для управления ипотекой:	данные отсутствуют	
	сведения о депозитарии, который осуществляет хранение обремененной документарной закладной или электронной закладной:		
	сведения о внесении изменений или дополнений в регистрационную запись об ипотеке:		
4.16	вид:	Прочие ограничения прав и обременения объекта недвижимости	
	дата государственной регистрации:	16.11.2009 00:00:00	
	номер государственной регистрации:	78-78-30/0067/2009-414	

полное наименование должности	 <p>документ подписан электронной подписью Сертификат: 3946879783:ABE197A43734B6A78 Имярек: ФЕДЕРАЛЬНАЯ СЛУЖБА ГОСУДАРСТВЕННОЙ РЕГИСТРАЦИИ, КАДАСТРА И КАРТОГРАФИИ Действителен с 17.05.2012 по 10.09.2023</p>	инициалы, фамилия
-------------------------------	---	-------------------

Земельный участок вид объекта недвижимости			
Лист № 13 раздела 2	Всего листов раздела 2: 30	Всего разделов: 8	Всего листов выписки: 219
16.03.2023г. № КУВИ-001/2023-63995187			
Кадастровый номер:		78:32:0001004:6	
	срок, на который установлены ограничение прав и обременение объекта недвижимости:	Срок действия с 16.11.2009 с 16.11.2009	
	лицо, в пользу которого установлены ограничение прав и обременение объекта недвижимости:	публичный	
	сведения о возможности предоставления третьим лицам персональных данных физического лица	данные отсутствуют	
	основание государственной регистрации:	Кадастровый паспорт земельного участка (выписка из государственного кадастра недвижимости), № 2942, выдан 13.11.2008	
	сведения об осуществлении государственной регистрации сделки, права, ограничения права без необходимого в силу закона согласия третьего лица, органа:	данные отсутствуют	
	сведения об управляющем залогом и о договоре управления залогом, если такой договор заключен для управления ипотекой:	данные отсутствуют	
	сведения о депозитарии, который осуществляет хранение обремененной документарной закладной или электронной закладной:		
	сведения о внесении изменений или дополнений в регистрационную запись об ипотеке:		
4.17	вид:	Прочие ограничения прав и обременения объекта недвижимости	
	дата государственной регистрации:	16.11.2009 00:00:00	
	номер государственной регистрации:	78-78-30/0067/2009-413	
	срок, на который установлены ограничение прав и обременение объекта недвижимости:	Срок действия с 16.11.2009 с 16.11.2009	
	лицо, в пользу которого установлены ограничение прав и обременение объекта недвижимости:	публичный	
	сведения о возможности предоставления третьим лицам персональных данных физического лица	данные отсутствуют	
	основание государственной регистрации:	Кадастровый паспорт земельного участка (выписка из государственного кадастра недвижимости), № 2942, выдан 13.11.2008	

полное наименование должности	 <p>документ подписан электронной подписью Сертификат: 3946879783:ABE197A43734B6A78 Имярек: ФЕДЕРАЛЬНАЯ СЛУЖБА ГОСУДАРСТВЕННОЙ РЕГИСТРАЦИИ, КАДАСТРА И КАРТОГРАФИИ Действителен с 17.05.2012 по 10.09.2023</p>	инициалы, фамилия
-------------------------------	--	-------------------

Земельный участок вид объекта недвижимости			
Лист № 14 раздела 2	Всего листов раздела 2: 30	Всего разделов: 8	Всего листов выписки: 219
16.03.2023г. № КУВИ-001/2023-63995187			
Кадастровый номер:		78:32:0001004:6	
	сведения об осуществлении государственной регистрации сделки, права, ограничения права без необходимого в силу закона согласия третьего лица, органа:	данные отсутствуют	
	сведения об управляющем залогом и о договоре управления залогом, если такой договор заключен для управления ипотекой:	данные отсутствуют	
	сведения о депозитарии, который осуществляет хранение обремененной документальной закладной или электронной закладной:		
	сведения о внесении изменений или дополнений в регистрационную запись об ипотеке:		
4.18	вид:	Прочие ограничения прав и обременения объекта недвижимости	
	дата государственной регистрации:	16.11.2009 00:00:00	
	номер государственной регистрации:	78-78-30/0067/2009-412	
	срок, на который установлены ограничение прав и обременение объекта недвижимости:	Срок действия с 16.11.2009 с 16.11.2009	
	лицо, в пользу которого установлены ограничение прав и обременение объекта недвижимости:	публичный	
	сведения о возможности предоставления третьим лицам персональных данных физического лица	данные отсутствуют	
	основание государственной регистрации:	Кадастровый паспорт земельного участка (выписка из государственного кадастра недвижимости), № 2942, выдан 13.11.2008	
	сведения об осуществлении государственной регистрации сделки, права, ограничения права без необходимого в силу закона согласия третьего лица, органа:	данные отсутствуют	
	сведения об управляющем залогом и о договоре управления залогом, если такой договор заключен для управления ипотекой:	данные отсутствуют	
	сведения о депозитарии, который осуществляет хранение обремененной документальной закладной или электронной закладной:		

полное наименование должности	 ДОКУМЕНТ ПОДПИСАН ЭЛЕКТРОННОЙ ПОДПИСЬЮ Сертификат: 396879783САВЕ1974243САДМГА78 Выдан: ФЕДЕРАЛЬНАЯ СЛУЖБА ГОСУДАРСТВЕННОЙ РЕГИСТРАЦИИ, КАДАСТРА И КАРТОГРАФИИ Действителен с 17.05.2012 по 10.09.2023	инициалы, фамилия
-------------------------------	--	-------------------

Земельный участок вид объекта недвижимости			
Лист № 15 раздела 2	Всего листов раздела 2: 30	Всего разделов: 8	Всего листов выписки: 219
16.03.2023г. № КУВИ-001/2023-63995187			
Кадастровый номер:		78:32:0001004:6	
	сведения о внесении изменений или дополнений в регистрационную запись об ипотеке:		
4.19	вид:	Прочие ограничения прав и обременения объекта недвижимости	
	дата государственной регистрации:	16.11.2009 00:00:00	
	номер государственной регистрации:	78-78-30/0067/2009-411	
	срок, на который установлены ограничение прав и обременение объекта недвижимости:	Срок действия с 16.11.2009 с 16.11.2009	
	лицо, в пользу которого установлены ограничение прав и обременение объекта недвижимости:	публичный	
	сведения о возможности предоставления третьим лицам персональных данных физического лица	данные отсутствуют	
	основание государственной регистрации:	Кадастровый паспорт земельного участка (выписка из государственного кадастра недвижимости), № 2942, выдан 13.11.2008	
	сведения об осуществлении государственной регистрации сделки, права, ограничения права без необходимого в силу закона согласия третьего лица, органа:	данные отсутствуют	
	сведения об управляющем залогом и о договоре управления залогом, если такой договор заключен для управления ипотекой:	данные отсутствуют	
	сведения о депозитарии, который осуществляет хранение обремененной документальной закладной или электронной закладной:		
	сведения о внесении изменений или дополнений в регистрационную запись об ипотеке:		
4.20	вид:	Прочие ограничения прав и обременения объекта недвижимости	
	дата государственной регистрации:	16.11.2009 00:00:00	
	номер государственной регистрации:	78-78-30/0067/2009-410	
	срок, на который установлены ограничение прав и обременение объекта недвижимости:	Срок действия с 16.11.2009 с 16.11.2009	
	лицо, в пользу которого установлены ограничение прав и обременение объекта недвижимости:	публичный	
	сведения о возможности предоставления третьим лицам персональных данных физического лица	данные отсутствуют	

полное наименование должности	 ДОКУМЕНТ ПОДПИСАН ЭЛЕКТРОННОЙ ПОДПИСЬЮ Сертификат: 396879783САВЕ1974243САДМГА78 Выдан: ФЕДЕРАЛЬНАЯ СЛУЖБА ГОСУДАРСТВЕННОЙ РЕГИСТРАЦИИ, КАДАСТРА И КАРТОГРАФИИ Действителен с 17.05.2012 по 10.09.2023	инициалы, фамилия
-------------------------------	---	-------------------

Земельный участок вид объекта недвижимости			
Лист № 16 раздела 2	Всего листов раздела 2: 30	Всего разделов: 8	Всего листов выписки: 219
16.03.2023г. № КУВН-001/2023-63995187			
Кадастровый номер:		78:32:0001004:6	
	основание государственной регистрации:	Кадастровый паспорт земельного участка (выписка из государственного кадастра недвижимости), № 2942, выдан 13.11.2008	
	сведения об осуществлении государственной регистрации сделки, права, ограничения права без необходимого в силу закона согласия третьего лица, органа:	данные отсутствуют	
	сведения об управляющем залогом и о договоре управления залогом, если такой договор заключен для управления ипотекой:	данные отсутствуют	
	сведения о депозитарии, который осуществляет хранение обремененной документарной закладной или электронной закладной:		
	ведения о внесении изменений или дополнений в регистрационную запись об ипотеке:		
4.21	вид:	Прочие ограничения прав и обременения объекта недвижимости	
	дата государственной регистрации:	18.03.2009 10:47:55	
	номер государственной регистрации:	78-78-30/0035/2008-477	
	срок, на который установлены ограничение прав и обременение объекта недвижимости:	данные отсутствуют	
	лицо, в пользу которого установлены ограничение прав и обременение объекта недвижимости:	публичный	
	сведения о возможности предоставления третьим лицам персональных данных физического лица	данные отсутствуют	
	основание государственной регистрации:	Кадастровый паспорт, № 2942, выдан 13.11.2008	
	сведения об осуществлении государственной регистрации сделки, права, ограничения права без необходимого в силу закона согласия третьего лица, органа:	данные отсутствуют	
	сведения об управляющем залогом и о договоре управления залогом, если такой договор заключен для управления ипотекой:	данные отсутствуют	
	сведения о депозитарии, который осуществляет хранение обремененной документарной закладной или электронной закладной:		

полное наименование должности	 ДОКУМЕНТ ПОДПИСАН ЭЛЕКТРОННОЙ ПОДПИСЬЮ Сертификат: 39687978354619742137840678 Выдан: ФЕДЕРАЛЬНАЯ СЛУЖБА ГОСУДАРСТВЕННОЙ РЕГИСТРАЦИИ, КАДАСТРА И КАРТОГРАФИИ Действителен с 17.05.2012 по 10.09.2022	инициалы, фамилия

Земельный участок вид объекта недвижимости			
Лист № 17 раздела 2	Всего листов раздела 2: 30	Всего разделов: 8	Всего листов выписки: 219
16.03.2023г. № КУВН-001/2023-63995187			
Кадастровый номер:		78:32:0001004:6	
	ведения о внесении изменений или дополнений в регистрационную запись об ипотеке:		
4.22	вид:	Прочие ограничения прав и обременения объекта недвижимости	
	дата государственной регистрации:	18.03.2009 10:47:55	
	номер государственной регистрации:	78-78-30/0035/2008-476	
	срок, на который установлены ограничение прав и обременение объекта недвижимости:	данные отсутствуют	
	лицо, в пользу которого установлены ограничение прав и обременение объекта недвижимости:	публичный	
	сведения о возможности предоставления третьим лицам персональных данных физического лица	данные отсутствуют	
	основание государственной регистрации:	Кадастровый паспорт, № 2942, выдан 13.11.2008	
	сведения об осуществлении государственной регистрации сделки, права, ограничения права без необходимого в силу закона согласия третьего лица, органа:	данные отсутствуют	
	сведения об управляющем залогом и о договоре управления залогом, если такой договор заключен для управления ипотекой:	данные отсутствуют	
	сведения о депозитарии, который осуществляет хранение обремененной документарной закладной или электронной закладной:		
	ведения о внесении изменений или дополнений в регистрационную запись об ипотеке:		
4.23	вид:	Прочие ограничения прав и обременения объекта недвижимости	
	дата государственной регистрации:	18.03.2009 10:47:55	
	номер государственной регистрации:	78-78-30/0035/2008-475	
	срок, на который установлены ограничение прав и обременение объекта недвижимости:	данные отсутствуют	
	лицо, в пользу которого установлены ограничение прав и обременение объекта недвижимости:	публичный	
	сведения о возможности предоставления третьим лицам персональных данных физического лица	данные отсутствуют	

полное наименование должности	 ДОКУМЕНТ ПОДПИСАН ЭЛЕКТРОННОЙ ПОДПИСЬЮ Сертификат: 39687978354619742137840678 Выдан: ФЕДЕРАЛЬНАЯ СЛУЖБА ГОСУДАРСТВЕННОЙ РЕГИСТРАЦИИ, КАДАСТРА И КАРТОГРАФИИ Действителен с 17.05.2012 по 10.09.2022	инициалы, фамилия

Земельный участок вид объекта недвижимости			
Лист № 18 раздела 2	Всего листов раздела 2: 30	Всего разделов: 8	Всего листов выписки: 219
16.03.2023г. № КУВИ-001/2023-63995187			
Кадастровый номер:		78:32:0001004:6	
	основание государственной регистрации: сведения об осуществлении государственной регистрации сделки, права, ограничения права без необходимого в силу закона согласия третьего лица, органа:	Кадастровый паспорт, № 2942, выдан 13.11.2008 данные отсутствуют	
	сведения об управляющем залогом и о договоре управления залогом, если такой договор заключен для управления ипотекой:	данные отсутствуют	
	сведения о депозитарии, который осуществляет хранение обремененной документарной закладной или электронной закладной:		
	ведения о внесении изменений или дополнений в регистрационную запись об ипотеке:		
4.24	вид:	Прочие ограничения прав и обременения объекта недвижимости	
	дата государственной регистрации:	18.03.2009 10:47:55	
	номер государственной регистрации:	78-78-30/0035/2008-474	
	срок, на который установлены ограничение прав и обременение объекта недвижимости:	данные отсутствуют	
	лицо, в пользу которого установлены ограничение прав и обременение объекта недвижимости:	публичный	
	сведения о возможности предоставления третьим лицам персональных данных физического лица	данные отсутствуют	
	основание государственной регистрации: сведения об осуществлении государственной регистрации сделки, права, ограничения права без необходимого в силу закона согласия третьего лица, органа:	Кадастровый паспорт, № 2942, выдан 13.11.2008 данные отсутствуют	
	сведения об управляющем залогом и о договоре управления залогом, если такой договор заключен для управления ипотекой:	данные отсутствуют	
	сведения о депозитарии, который осуществляет хранение обремененной документарной закладной или электронной закладной:		

полное наименование должности		 ДОКУМЕНТ ПОДПИСАН ЭЛЕКТРОННОЙ ПОДПИСЬЮ Сертификат: 396879783246197424394867478 Выдан: ФЕДЕРАЛЬНАЯ СЛУЖБА ГОСУДАРСТВЕННОЙ РЕГИСТРАЦИИ, КАДАСТРА И КАРТОГРАФИИ Действителен с 17.05.2012 по 10.09.2023	инициалы, фамилия	
-------------------------------	--	---	-------------------	--

Земельный участок вид объекта недвижимости			
Лист № 19 раздела 2	Всего листов раздела 2: 30	Всего разделов: 8	Всего листов выписки: 219
16.03.2023г. № КУВИ-001/2023-63995187			
Кадастровый номер:		78:32:0001004:6	
	ведения о внесении изменений или дополнений в регистрационную запись об ипотеке:		
4.25	вид:	Прочие ограничения прав и обременения объекта недвижимости	
	дата государственной регистрации:	18.03.2009 10:47:55	
	номер государственной регистрации:	78-78-30/0035/2008-473	
	срок, на который установлены ограничение прав и обременение объекта недвижимости:	данные отсутствуют	
	лицо, в пользу которого установлены ограничение прав и обременение объекта недвижимости:	публичный	
	сведения о возможности предоставления третьим лицам персональных данных физического лица	данные отсутствуют	
	основание государственной регистрации: сведения об осуществлении государственной регистрации сделки, права, ограничения права без необходимого в силу закона согласия третьего лица, органа:	Кадастровый паспорт, № 2942, выдан 13.11.2008 данные отсутствуют	
	сведения об управляющем залогом и о договоре управления залогом, если такой договор заключен для управления ипотекой:	данные отсутствуют	
	сведения о депозитарии, который осуществляет хранение обремененной документарной закладной или электронной закладной:		
	ведения о внесении изменений или дополнений в регистрационную запись об ипотеке:		
4.26	вид:	Прочие ограничения прав и обременения объекта недвижимости	
	дата государственной регистрации:	18.03.2009 10:47:55	
	номер государственной регистрации:	78-78-30/0035/2008-472	
	срок, на который установлены ограничение прав и обременение объекта недвижимости:	данные отсутствуют	
	лицо, в пользу которого установлены ограничение прав и обременение объекта недвижимости:	публичный	
	сведения о возможности предоставления третьим лицам персональных данных физического лица	данные отсутствуют	

полное наименование должности		 ДОКУМЕНТ ПОДПИСАН ЭЛЕКТРОННОЙ ПОДПИСЬЮ Сертификат: 396879783246197424394867478 Выдан: ФЕДЕРАЛЬНАЯ СЛУЖБА ГОСУДАРСТВЕННОЙ РЕГИСТРАЦИИ, КАДАСТРА И КАРТОГРАФИИ Действителен с 17.05.2012 по 10.09.2023	инициалы, фамилия	
-------------------------------	--	--	-------------------	--

Земельный участок вид объекта недвижимости			
Лист № 20 раздела 2	Всего листов раздела 2: 30	Всего разделов: 8	Всего листов выписки: 219
16.03.2023г. № КУВИ-001/2023-63995187			
Кадастровый номер:		78:32:0001004:6	
	основание государственной регистрации: сведения об осуществлении государственной регистрации сделки, права, ограничения права без необходимого в силу закона согласия третьего лица, органа:	Кадастровый паспорт, № 2942, выдан 13.11.2008 данные отсутствуют	
	сведения об управляющем залогом и о договоре управления залогом, если такой договор заключен для управления ипотекой:	данные отсутствуют	
	сведения о депозитарии, который осуществляет хранение обремененной документарной закладной или электронной закладной:		
	ведения о внесении изменений или дополнений в регистрационную запись об ипотеке:		
4.27	вид:	Прочие ограничения прав и обременения объекта недвижимости	
	дата государственной регистрации:	18.03.2009 10:47:55	
	номер государственной регистрации:	78-78-30/0035/2008-471	
	срок, на который установлены ограничение прав и обременение объекта недвижимости:	данные отсутствуют	
	лицо, в пользу которого установлены ограничение прав и обременение объекта недвижимости:	публичный	
	сведения о возможности предоставления третьим лицам персональных данных физического лица	данные отсутствуют	
	основание государственной регистрации: сведения об осуществлении государственной регистрации сделки, права, ограничения права без необходимого в силу закона согласия третьего лица, органа:	Кадастровый паспорт, № 2942, выдан 13.11.2008 данные отсутствуют	
	сведения об управляющем залогом и о договоре управления залогом, если такой договор заключен для управления ипотекой:	данные отсутствуют	
	сведения о депозитарии, который осуществляет хранение обремененной документарной закладной или электронной закладной:		

	 ДОКУМЕНТ ПОДПИСАН ЭЛЕКТРОННОЙ ПОДПИСЬЮ Сертификат: 3946879783:ABE197A43CFAD6FA78 Выдан: ФЕДЕРАЛЬНАЯ СЛУЖБА ГОСУДАРСТВЕННОЙ РЕГИСТРАЦИИ, КАДАСТРА И КАРТОГРАФИИ Действителен с 17.05.2012 по 10.09.2023	
полное наименование должности		инициалы, фамилия

Земельный участок вид объекта недвижимости			
Лист № 21 раздела 2	Всего листов раздела 2: 30	Всего разделов: 8	Всего листов выписки: 219
16.03.2023г. № КУВИ-001/2023-63995187			
Кадастровый номер:		78:32:0001004:6	
	ведения о внесении изменений или дополнений в регистрационную запись об ипотеке:		
4.28	вид:	Прочие ограничения прав и обременения объекта недвижимости	
	дата государственной регистрации:	18.03.2009 10:47:55	
	номер государственной регистрации:	78-78-30/0035/2008-470	
	срок, на который установлены ограничение прав и обременение объекта недвижимости:	данные отсутствуют	
	лицо, в пользу которого установлены ограничение прав и обременение объекта недвижимости:	публичный	
	сведения о возможности предоставления третьим лицам персональных данных физического лица	данные отсутствуют	
	основание государственной регистрации: сведения об осуществлении государственной регистрации сделки, права, ограничения права без необходимого в силу закона согласия третьего лица, органа:	Кадастровый паспорт, № 2942, выдан 13.11.2008 данные отсутствуют	
	сведения об управляющем залогом и о договоре управления залогом, если такой договор заключен для управления ипотекой:	данные отсутствуют	
	сведения о депозитарии, который осуществляет хранение обремененной документарной закладной или электронной закладной:		
	ведения о внесении изменений или дополнений в регистрационную запись об ипотеке:		
4.29	вид:	Прочие ограничения прав и обременения объекта недвижимости	
	дата государственной регистрации:	18.03.2009 10:47:55	
	номер государственной регистрации:	78-78-30/0035/2008-469	
	срок, на который установлены ограничение прав и обременение объекта недвижимости:	данные отсутствуют	
	лицо, в пользу которого установлены ограничение прав и обременение объекта недвижимости:	публичный	
	сведения о возможности предоставления третьим лицам персональных данных физического лица	данные отсутствуют	

	 ДОКУМЕНТ ПОДПИСАН ЭЛЕКТРОННОЙ ПОДПИСЬЮ Сертификат: 3946879783:ABE197A43CFAD6FA78 Выдан: ФЕДЕРАЛЬНАЯ СЛУЖБА ГОСУДАРСТВЕННОЙ РЕГИСТРАЦИИ, КАДАСТРА И КАРТОГРАФИИ Действителен с 17.05.2012 по 10.09.2023	
полное наименование должности		инициалы, фамилия

Земельный участок вид объекта недвижимости			
Лист № 22 раздела 2	Всего листов раздела 2: 30	Всего разделов: 8	Всего листов выписки: 219
16.03.2023г. № КУВИ-001/2023-63995187			
Кадастровый номер:		78:32:0001004:6	
	основание государственной регистрации: сведения об осуществлении государственной регистрации сделки, права, ограничения права без необходимого в силу закона согласия третьего лица, органа:	Кадастровый паспорт, № 2942, выдан 13.11.2008 данные отсутствуют	
	сведения об управляющем залогом и о договоре управления залогом, если такой договор заключен для управления ипотекой:	данные отсутствуют	
	сведения о депозитарии, который осуществляет хранение обремененной документарной закладной или электронной закладной:		
	ведения о внесении изменений или дополнений в регистрационную запись об ипотеке:		
4.30	вид:	Прочие ограничения прав и обременения объекта недвижимости	
	дата государственной регистрации:	18.03.2009 10:47:55	
	номер государственной регистрации:	78-78-30/0035/2008-468	
	срок, на который установлены ограничение прав и обременение объекта недвижимости:	данные отсутствуют	
	лицо, в пользу которого установлены ограничение прав и обременение объекта недвижимости:	публичный	
	сведения о возможности предоставления третьим лицам персональных данных физического лица	данные отсутствуют	
	основание государственной регистрации: сведения об осуществлении государственной регистрации сделки, права, ограничения права без необходимого в силу закона согласия третьего лица, органа:	Кадастровый паспорт, № 2942, выдан 13.11.2008 данные отсутствуют	
	сведения об управляющем залогом и о договоре управления залогом, если такой договор заключен для управления ипотекой:	данные отсутствуют	
	сведения о депозитарии, который осуществляет хранение обремененной документарной закладной или электронной закладной:		

	 ДОКУМЕНТ ПОДПИСАН ЭЛЕКТРОННОЙ ПОДПИСЬЮ Сертификат: 3968797835461974213784D678 Выдан: ФЕДЕРАЛЬНАЯ СЛУЖБА ГОСУДАРСТВЕННОЙ РЕГИСТРАЦИИ, КАДАСТРА И КАРТОГРАФИИ Действителен с 17.05.2012 по 10.09.2023	
полное наименование должности		инициалы, фамилия

Земельный участок вид объекта недвижимости			
Лист № 23 раздела 2	Всего листов раздела 2: 30	Всего разделов: 8	Всего листов выписки: 219
16.03.2023г. № КУВИ-001/2023-63995187			
Кадастровый номер:		78:32:0001004:6	
	ведения о внесении изменений или дополнений в регистрационную запись об ипотеке:		
4.31	вид:	Прочие ограничения прав и обременения объекта недвижимости	
	дата государственной регистрации:	18.03.2009 10:47:55	
	номер государственной регистрации:	78-78-30/0035/2008-467	
	срок, на который установлены ограничение прав и обременение объекта недвижимости:	данные отсутствуют	
	лицо, в пользу которого установлены ограничение прав и обременение объекта недвижимости:	публичный	
	сведения о возможности предоставления третьим лицам персональных данных физического лица	данные отсутствуют	
	основание государственной регистрации: сведения об осуществлении государственной регистрации сделки, права, ограничения права без необходимого в силу закона согласия третьего лица, органа:	Кадастровый паспорт, № 2942, выдан 13.11.2008 данные отсутствуют	
	сведения об управляющем залогом и о договоре управления залогом, если такой договор заключен для управления ипотекой:	данные отсутствуют	
	сведения о депозитарии, который осуществляет хранение обремененной документарной закладной или электронной закладной:		
	ведения о внесении изменений или дополнений в регистрационную запись об ипотеке:		
4.32	вид:	Прочие ограничения прав и обременения объекта недвижимости	
	дата государственной регистрации:	18.03.2009 10:47:55	
	номер государственной регистрации:	78-78-30/0035/2008-466	
	срок, на который установлены ограничение прав и обременение объекта недвижимости:	данные отсутствуют	
	лицо, в пользу которого установлены ограничение прав и обременение объекта недвижимости:	публичный	
	сведения о возможности предоставления третьим лицам персональных данных физического лица	данные отсутствуют	

	 ДОКУМЕНТ ПОДПИСАН ЭЛЕКТРОННОЙ ПОДПИСЬЮ Сертификат: 3968797835461974213784D678 Выдан: ФЕДЕРАЛЬНАЯ СЛУЖБА ГОСУДАРСТВЕННОЙ РЕГИСТРАЦИИ, КАДАСТРА И КАРТОГРАФИИ Действителен с 17.05.2012 по 10.09.2023	
полное наименование должности		инициалы, фамилия

Земельный участок вид объекта недвижимости			
Лист № 24 раздела 2	Всего листов раздела 2: 30	Всего разделов: 8	Всего листов выписки: 219
16.03.2023г. № КУВИ-001/2023-63995187			
Кадастровый номер:		78:32:0001004:6	
	основание государственной регистрации: сведения об осуществлении государственной регистрации сделки, права, ограничения права без необходимого в силу закона согласия третьего лица, органа:	Кадастровый паспорт, № 2942, выдан 13.11.2008 данные отсутствуют	
	сведения об управляющем залогом и о договоре управления залогом, если такой договор заключен для управления ипотекой:	данные отсутствуют	
	сведения о депозитарии, который осуществляет хранение обремененной документарной закладной или электронной закладной:		
	ведения о внесении изменений или дополнений в регистрационную запись об ипотеке:		
4.33	вид:	Прочие ограничения прав и обременения объекта недвижимости	
	дата государственной регистрации:	18.03.2009 10:47:55	
	номер государственной регистрации:	78-78-30/0035/2008-465	
	срок, на который установлены ограничение прав и обременение объекта недвижимости:	данные отсутствуют	
	лицо, в пользу которого установлены ограничение прав и обременение объекта недвижимости:	публичный	
	сведения о возможности предоставления третьим лицам персональных данных физического лица	данные отсутствуют	
	основание государственной регистрации: сведения об осуществлении государственной регистрации сделки, права, ограничения права без необходимого в силу закона согласия третьего лица, органа:	Кадастровый паспорт, № 2942, выдан 13.11.2008 данные отсутствуют	
	сведения об управляющем залогом и о договоре управления залогом, если такой договор заключен для управления ипотекой:	данные отсутствуют	
	сведения о депозитарии, который осуществляет хранение обремененной документарной закладной или электронной закладной:		

	 ДОКУМЕНТ ПОДПИСАН ЭЛЕКТРОННОЙ ПОДПИСЬЮ Сертификат: 3968797832461974213748D67A78 Выдан: ФЕДЕРАЛЬНАЯ СЛУЖБА ГОСУДАРСТВЕННОЙ РЕГИСТРАЦИИ, КАДАСТРА И КАРТОГРАФИИ Действителен с 17.05.2012 по 10.09.2023	
полное наименование должности		инициалы, фамилия

Земельный участок вид объекта недвижимости			
Лист № 25 раздела 2	Всего листов раздела 2: 30	Всего разделов: 8	Всего листов выписки: 219
16.03.2023г. № КУВИ-001/2023-63995187			
Кадастровый номер:		78:32:0001004:6	
	ведения о внесении изменений или дополнений в регистрационную запись об ипотеке:		
4.34	вид:	Прочие ограничения прав и обременения объекта недвижимости	
	дата государственной регистрации:	18.03.2009 10:47:55	
	номер государственной регистрации:	78-78-30/0035/2008-464	
	срок, на который установлены ограничение прав и обременение объекта недвижимости:	данные отсутствуют	
	лицо, в пользу которого установлены ограничение прав и обременение объекта недвижимости:	публичный	
	сведения о возможности предоставления третьим лицам персональных данных физического лица	данные отсутствуют	
	основание государственной регистрации: сведения об осуществлении государственной регистрации сделки, права, ограничения права без необходимого в силу закона согласия третьего лица, органа:	Кадастровый паспорт, № 2942, выдан 13.11.2008 данные отсутствуют	
	сведения об управляющем залогом и о договоре управления залогом, если такой договор заключен для управления ипотекой:	данные отсутствуют	
	сведения о депозитарии, который осуществляет хранение обремененной документарной закладной или электронной закладной:		
	ведения о внесении изменений или дополнений в регистрационную запись об ипотеке:		
4.35	вид:	Прочие ограничения прав и обременения объекта недвижимости	
	дата государственной регистрации:	18.03.2009 10:47:55	
	номер государственной регистрации:	78-78-30/0035/2008-463	
	срок, на который установлены ограничение прав и обременение объекта недвижимости:	данные отсутствуют	
	лицо, в пользу которого установлены ограничение прав и обременение объекта недвижимости:	публичный	
	сведения о возможности предоставления третьим лицам персональных данных физического лица	данные отсутствуют	

	 ДОКУМЕНТ ПОДПИСАН ЭЛЕКТРОННОЙ ПОДПИСЬЮ Сертификат: 3968797832461974213748D67A78 Выдан: ФЕДЕРАЛЬНАЯ СЛУЖБА ГОСУДАРСТВЕННОЙ РЕГИСТРАЦИИ, КАДАСТРА И КАРТОГРАФИИ Действителен с 17.05.2012 по 10.09.2023	
полное наименование должности		инициалы, фамилия

Земельный участок вид объекта недвижимости			
Лист № 26 раздела 2	Всего листов раздела 2: 30	Всего разделов: 8	Всего листов выписки: 219
16.03.2023г. № КУВИ-001/2023-63995187			
Кадастровый номер:		78:32:0001004:6	
	основание государственной регистрации: сведения об осуществлении государственной регистрации сделки, права, ограничения права без необходимого в силу закона согласия третьего лица, органа:	Кадастровый паспорт, № 2942, выдан 13.11.2008 данные отсутствуют	
	сведения об управляющем залогом и о договоре управления залогом, если такой договор заключен для управления ипотекой:	данные отсутствуют	
	сведения о депозитарии, который осуществляет хранение обремененной документарной закладной или электронной закладной:		
	ведения о внесении изменений или дополнений в регистрационную запись об ипотеке:		
4.36	вид:	Прочие ограничения прав и обременения объекта недвижимости	
	дата государственной регистрации:	18.03.2009 10:47:55	
	номер государственной регистрации:	78-78-30/0035/2008-462	
	срок, на который установлены ограничение прав и обременение объекта недвижимости:	данные отсутствуют	
	лицо, в пользу которого установлены ограничение прав и обременение объекта недвижимости:	публичный	
	сведения о возможности предоставления третьим лицам персональных данных физического лица	данные отсутствуют	
	основание государственной регистрации:	Кадастровый паспорт, № 2942, выдан 13.11.2008	
	сведения об осуществлении государственной регистрации сделки, права, ограничения права без необходимого в силу закона согласия третьего лица, органа:	данные отсутствуют	
	сведения об управляющем залогом и о договоре управления залогом, если такой договор заключен для управления ипотекой:	данные отсутствуют	
	сведения о депозитарии, который осуществляет хранение обремененной документарной закладной или электронной закладной:		

полное наименование должности	 ДОКУМЕНТ ПОДПИСАН ЭЛЕКТРОННОЙ ПОДПИСЬЮ Сертификат: 39687978354619742137840678 Выдан: ФЕДЕРАЛЬНАЯ СЛУЖБА ГОСУДАРСТВЕННОЙ РЕГИСТРАЦИИ, КАДАСТРА И КАРТОГРАФИИ Действителен с 17.05.2012 по 10.09.2023	инициалы, фамилия

Земельный участок вид объекта недвижимости			
Лист № 27 раздела 2	Всего листов раздела 2: 30	Всего разделов: 8	Всего листов выписки: 219
16.03.2023г. № КУВИ-001/2023-63995187			
Кадастровый номер:		78:32:0001004:6	
	ведения о внесении изменений или дополнений в регистрационную запись об ипотеке:		
4.37	вид:	Прочие ограничения прав и обременения объекта недвижимости	
	дата государственной регистрации:	18.03.2009 10:47:55	
	номер государственной регистрации:	78-78-30/0035/2008-461	
	срок, на который установлены ограничение прав и обременение объекта недвижимости:	данные отсутствуют	
	лицо, в пользу которого установлены ограничение прав и обременение объекта недвижимости:	публичный	
	сведения о возможности предоставления третьим лицам персональных данных физического лица	данные отсутствуют	
	основание государственной регистрации:	Кадастровый паспорт, № 2942, выдан 13.11.2008	
	сведения об осуществлении государственной регистрации сделки, права, ограничения права без необходимого в силу закона согласия третьего лица, органа:	данные отсутствуют	
	сведения об управляющем залогом и о договоре управления залогом, если такой договор заключен для управления ипотекой:	данные отсутствуют	
	сведения о депозитарии, который осуществляет хранение обремененной документарной закладной или электронной закладной:		
	ведения о внесении изменений или дополнений в регистрационную запись об ипотеке:		
4.38	вид:	Прочие ограничения прав и обременения объекта недвижимости	
	дата государственной регистрации:	18.03.2009 10:47:55	
	номер государственной регистрации:	78-78-30/0035/2008-460	
	срок, на который установлены ограничение прав и обременение объекта недвижимости:	данные отсутствуют	
	лицо, в пользу которого установлены ограничение прав и обременение объекта недвижимости:	публичный	
	сведения о возможности предоставления третьим лицам персональных данных физического лица	данные отсутствуют	

полное наименование должности	 ДОКУМЕНТ ПОДПИСАН ЭЛЕКТРОННОЙ ПОДПИСЬЮ Сертификат: 39687978354619742137840678 Выдан: ФЕДЕРАЛЬНАЯ СЛУЖБА ГОСУДАРСТВЕННОЙ РЕГИСТРАЦИИ, КАДАСТРА И КАРТОГРАФИИ Действителен с 17.05.2012 по 10.09.2023	инициалы, фамилия

Земельный участок вид объекта недвижимости			
Лист № 28 раздела 2	Всего листов раздела 2: 30	Всего разделов: 8	Всего листов выписки: 219
16.03.2023г. № КУВИ-001/2023-63995187			
Кадастровый номер:		78:32:0001004:6	
	основание государственной регистрации: сведения об осуществлении государственной регистрации сделки, права, ограничения права без необходимого в силу закона согласия третьего лица, органа:	Кадастровый паспорт, № 2942, выдан 13.11.2008 данные отсутствуют	
	сведения об управляющем залогом и о договоре управления залогом, если такой договор заключен для управления ипотекой:	данные отсутствуют	
	сведения о депозитарии, который осуществляет хранение обремененной документарной закладной или электронной закладной:		
	сведения о внесении изменений или дополнений в регистрационную запись об ипотеке:		
4.39	вид:	Прочие ограничения прав и обременения объекта недвижимости	
	дата государственной регистрации:	18.03.2009 10:47:55	
	номер государственной регистрации:	78-78-30/0035/2008-459	
	срок, на который установлены ограничение прав и обременение объекта недвижимости:	данные отсутствуют	
	лицо, в пользу которого установлены ограничение прав и обременение объекта недвижимости:	публичный	
	сведения о возможности предоставления третьим лицам персональных данных физического лица	данные отсутствуют	
	основание государственной регистрации:	Кадастровый паспорт, № 2942, выдан 13.11.2008	
	сведения об осуществлении государственной регистрации сделки, права, ограничения права без необходимого в силу закона согласия третьего лица, органа:	данные отсутствуют	
	сведения об управляющем залогом и о договоре управления залогом, если такой договор заключен для управления ипотекой:	данные отсутствуют	
	сведения о депозитарии, который осуществляет хранение обремененной документарной закладной или электронной закладной:		

	 ДОКУМЕНТ ПОДПИСАН ЭЛЕКТРОННОЙ ПОДПИСЬЮ Сертификат: 3946879783:ABE197A43CFAD6A78 Выдан: ФЕДЕРАЛЬНАЯ СЛУЖБА ГОСУДАРСТВЕННОЙ РЕГИСТРАЦИИ, КАДАСТРА И КАРТОГРАФИИ Действителен с 17.05.2012 по 30.09.2023	
полное наименование должности		инициалы, фамилия

Земельный участок вид объекта недвижимости			
Лист № 29 раздела 2	Всего листов раздела 2: 30	Всего разделов: 8	Всего листов выписки: 219
16.03.2023г. № КУВИ-001/2023-63995187			
Кадастровый номер:		78:32:0001004:6	
	сведения о внесении изменений или дополнений в регистрационную запись об ипотеке:		
4.40	вид:	Прочие ограничения прав и обременения объекта недвижимости	
	дата государственной регистрации:	18.03.2009 10:47:55	
	номер государственной регистрации:	78-78-30/0035/2008-458	
	срок, на который установлены ограничение прав и обременение объекта недвижимости:	данные отсутствуют	
	лицо, в пользу которого установлены ограничение прав и обременение объекта недвижимости:	публичный	
	сведения о возможности предоставления третьим лицам персональных данных физического лица	данные отсутствуют	
	основание государственной регистрации:	Кадастровый паспорт, № 2942, выдан 13.11.2008	
	сведения об осуществлении государственной регистрации сделки, права, ограничения права без необходимого в силу закона согласия третьего лица, органа:	данные отсутствуют	
	сведения об управляющем залогом и о договоре управления залогом, если такой договор заключен для управления ипотекой:	данные отсутствуют	
	сведения о депозитарии, который осуществляет хранение обремененной документарной закладной или электронной закладной:		
	сведения о внесении изменений или дополнений в регистрационную запись об ипотеке:		
5	Договоры участия в долевом строительстве:	не зарегистрировано	
6	Заявленные в судебном порядке права требования:	данные отсутствуют	
7	Сведения о возможности предоставления третьим лицам персональных данных физического лица	данные отсутствуют	
8	Сведения о возражении в отношении зарегистрированного права:	данные отсутствуют	
9	Сведения о наличии решения об изъятии объекта недвижимости для государственных и муниципальных нужд:	данные отсутствуют	

	 ДОКУМЕНТ ПОДПИСАН ЭЛЕКТРОННОЙ ПОДПИСЬЮ Сертификат: 3946879783:ABE197A43CFAD6A78 Выдан: ФЕДЕРАЛЬНАЯ СЛУЖБА ГОСУДАРСТВЕННОЙ РЕГИСТРАЦИИ, КАДАСТРА И КАРТОГРАФИИ Действителен с 17.05.2012 по 30.09.2023	
полное наименование должности		инициалы, фамилия

Выписка из Единого государственного реестра недвижимости об объекте недвижимости

Описание местоположения земельного участка


Земельный участок							
вид объекта недвижимости							
Лист № 1 раздела 3.1		Всего листов раздела 3.1: 12			Всего разделов: 8		Всего листов выписки: 219
16.03.2023г. № КУВИ-001/2023-63995187							
Кадастровый номер:					78:32:0001004:6		
Описание местоположения границ земельного участка							
№ п/п	Номер точки	Дирекционный	Горизонтальное	Описание закрепления на	Кадастровые номера	Сведения об адресах правообладателей смежных	
	начальная	конечная <td>продолжение, м <td>местности <td>смежных участков <td colspan="2">земельных участков</td> </td></td></td>	продолжение, м <td>местности <td>смежных участков <td colspan="2">земельных участков</td> </td></td>	местности <td>смежных участков <td colspan="2">земельных участков</td> </td>	смежных участков <td colspan="2">земельных участков</td>	земельных участков	
	2	3	4	5	6	7	8
1	1.1.1	1.1.2	108°16.4'	19.04	данные отсутствуют	данные отсутствуют	данные отсутствуют
2	1.1.2	1.1.3	199°31.7'	3.98	данные отсутствуют	данные отсутствуют	данные отсутствуют
3	1.1.3	1.1.4	106°20.5'	5.37	данные отсутствуют	данные отсутствуют	данные отсутствуют
4	1.1.4	1.1.5	198°19.6'	5.06	данные отсутствуют	78.32.0001004:2	данные отсутствуют
5	1.1.5	1.1.6	287°15.2'	4.45	данные отсутствуют	78.32.0001004:5	адрес отсутствует
6	1.1.6	1.1.7	198°45.7'	72.72	данные отсутствуют	78.32.0001004:5	адрес отсутствует
7	1.1.7	1.1.8	109°58.0'	16.81	данные отсутствуют	78.32.0001004:5	адрес отсутствует
8	1.1.8	1.1.9	199°52.9'	16.53	данные отсутствуют	78.32.0001004:5	адрес отсутствует
9	1.1.9	1.1.10	289°8.8'	5.09	данные отсутствуют	78.32.0001004:5	адрес отсутствует
10	1.1.10	1.1.11	200°58.7'	3.49	данные отсутствуют	78.32.0001004:5	адрес отсутствует
11	1.1.11	1.1.12	201°2.3'	0.7	данные отсутствуют	78.32.0001004:5	адрес отсутствует
12	1.1.12	1.1.13	110°49.7'	1.97	данные отсутствуют	78.32.0001004:5	адрес отсутствует
13	1.1.13	1.1.14	200°4.1'	7.98	данные отсутствуют	78.32.0001004:5	адрес отсутствует
14	1.1.14	1.1.15	289°49.5'	13.03	данные отсутствуют	78.32.0001004:5	адрес отсутствует
15	1.1.15	1.1.16	198°40.1'	3.09	данные отсутствуют	78.32.0001004:5	адрес отсутствует
16	1.1.16	1.1.17	112°9.1'	6.97	данные отсутствуют	78.32.0001004:5	адрес отсутствует
17	1.1.17	1.1.18	202°3.5'	8.31	данные отсутствуют	78.32.0001004:5	адрес отсутствует
18	1.1.18	1.1.19	292°5.8'	6.49	данные отсутствуют	78.32.0001004:5	адрес отсутствует
19	1.1.19	1.1.20	198°47.2'	50.52	данные отсутствуют	78.32.0001004:5	адрес отсутствует
20	1.1.20	1.1.21	114°55.0'	1.71	данные отсутствуют	78.32.0001004:5	адрес отсутствует
21	1.1.21	1.1.22	119°34.7'	1.7	данные отсутствуют	78.32.0001004:5	адрес отсутствует
22	1.1.22	1.1.23	124°43.0'	1.7	данные отсутствуют	78.32.0001004:5	адрес отсутствует

полное наименование должности	 ДОКУМЕНТ ПОДПИСАН ЭЛЕКТРОННОЙ ПОДПИСЬЮ Сертификат: 39040797803461974437548474 Выдан: ФЕДЕРАЛЬНАЯ СЛУЖБА ГОСУДАРСТВЕННОЙ РЕГИСТРАЦИИ, КАДАСТРА И КАРТОГРАФИИ Действителен с 17.05.2012 по 10.09.2023	инициалы, фамилия

Земельный участок							
вид объекта недвижимости							
Лист № 2 раздела 3.1		Всего листов раздела 3.1: 12			Всего разделов: 8		Всего листов выписки: 219
16.03.2023г. № КУВИ-001/2023-63995187							
Кадастровый номер:					78:32:0001004:6		
1	2	3	4	5	6	7	8
23	1.1.23	1.1.24	129°17.3'	1.71	данные отсутствуют	78.32.0001004:5	адрес отсутствует
24	1.1.24	1.1.25	134°31.6'	1.71	данные отсутствуют	78.32.0001004:5	адрес отсутствует
25	1.1.25	1.1.26	139°17.3'	1.7	данные отсутствуют	78.32.0001004:5	адрес отсутствует
26	1.1.26	1.1.27	144°32.4'	1.71	данные отсутствуют	78.32.0001004:5	адрес отсутствует
27	1.1.27	1.1.28	149°22.9'	1.71	данные отсутствуют	78.32.0001004:5	адрес отсутствует
28	1.1.28	1.1.29	154°11.3'	1.7	данные отсутствуют	78.32.0001004:5	адрес отсутствует
29	1.1.29	1.1.30	159°26.6'	1.71	данные отсутствуют	78.32.0001004:5	адрес отсутствует
30	1.1.30	1.1.31	164°0.5'	1.71	данные отсутствуют	78.32.0001004:5	адрес отсутствует
31	1.1.31	1.1.32	169°13.0'	1.71	данные отсутствуют	78.32.0001004:5	адрес отсутствует
32	1.1.32	1.1.33	174°15.4'	1.7	данные отсутствуют	78.32.0001004:5	адрес отсутствует
33	1.1.33	1.1.34	179°19.8'	1.71	данные отсутствуют	78.32.0001004:5	адрес отсутствует
34	1.1.34	1.1.35	184°2.3'	1.7	данные отсутствуют	78.32.0001004:5	адрес отсутствует
35	1.1.35	1.1.36	189°4.6'	1.71	данные отсутствуют	78.32.0001004:5	адрес отсутствует
36	1.1.36	1.1.37	193°57.3'	1.7	данные отсутствуют	78.32.0001004:5	адрес отсутствует
37	1.1.37	1.1.38	198°51.7'	1.7	данные отсутствуют	78.32.0001004:5	адрес отсутствует
38	1.1.38	1.1.39	200°30.2'	35.66	данные отсутствуют	78.32.0001004:5	адрес отсутствует
39	1.1.39	1.1.40	204°28.2'	1.83	данные отсутствуют	78.32.0001004:5	адрес отсутствует
40	1.1.40	1.1.41	208°48.7'	1.83	данные отсутствуют	78.32.0001004:5	адрес отсутствует
41	1.1.41	1.1.42	214°17.9'	1.83	данные отсутствуют	78.32.0001004:5	адрес отсутствует
42	1.1.42	1.1.43	218°33.7'	1.83	данные отсутствуют	78.32.0001004:5	адрес отсутствует
43	1.1.43	1.1.44	223°40.1'	1.82	данные отсутствуют	78.32.0001004:5	адрес отсутствует
44	1.1.44	1.1.45	228°47.0'	1.82	данные отсутствуют	78.32.0001004:5	адрес отсутствует
45	1.1.45	1.1.46	109°19.0'	15.63	данные отсутствуют	78.32.0001004:5	адрес отсутствует
46	1.1.46	1.1.47	19°59.0'	0.47	данные отсутствуют	78.32.0001004:5	адрес отсутствует
47	1.1.47	1.1.48	109°24.4'	32.08	данные отсутствуют	78.32.0001004:5	адрес отсутствует
48	1.1.48	1.1.49	199°39.2'	0.45	данные отсутствуют	78.32.0001004:5	адрес отсутствует
49	1.1.49	1.1.50	109°25.1'	28.94	данные отсутствуют	78.32.0001004:5	адрес отсутствует
50	1.1.50	1.1.51	199°26.4'	0.36	данные отсутствуют	78.32.0001004:5	адрес отсутствует
51	1.1.51	1.1.52	109°5.6'	0.83	данные отсутствуют	78.32.0001004:5	адрес отсутствует

полное наименование должности	 ДОКУМЕНТ ПОДПИСАН ЭЛЕКТРОННОЙ ПОДПИСЬЮ Сертификат: 39040797803461974437548474 Выдан: ФЕДЕРАЛЬНАЯ СЛУЖБА ГОСУДАРСТВЕННОЙ РЕГИСТРАЦИИ, КАДАСТРА И КАРТОГРАФИИ Действителен с 17.05.2012 по 10.09.2023	инициалы, фамилия

Земельный участок вид объекта недвижимости							
Лист № 7 раздела 3.1		Всего листов раздела 3.1: 12		Всего разделов: 8		Всего листов выписки: 219	
16.03.2023г. № КУВН-001/2023-63995187							
Кадстровый номер:				78:32:0001004:6			
1	2	3	4	5	6	7	8
168	1.1.168	1.1.169	285°56.7'	0.66	данные отсутствуют	78:32:0001004:5	адрес отсутствует
169	1.1.169	1.1.170	197°46.1'	17.14	данные отсутствуют	78:32:0001004:5	адрес отсутствует
170	1.1.170	1.1.171	109°39.2'	0.3	данные отсутствуют	78:32:0001004:5	адрес отсутствует
171	1.1.171	1.1.172	200°1.1'	1.37	данные отсутствуют	78:32:0001004:5	адрес отсутствует
172	1.1.172	1.1.173	189°3.5'	0.7	данные отсутствуют	78:32:0001004:5	адрес отсутствует
173	1.1.173	1.1.174	287°18.4'	14.45	данные отсутствуют	78:32:0001004:5	адрес отсутствует
174	1.1.174	1.1.175	196°59.6'	16.46	данные отсутствуют	78:32:0001004:5	адрес отсутствует
175	1.1.175	1.1.176	287°32.9'	246.67	данные отсутствуют	78:32:0001004:5	адрес отсутствует
176	1.1.176	1.1.177	198°55.4'	7.43	данные отсутствуют	78:32:0001004:5	адрес отсутствует
177	1.1.177	1.1.178	202°50.0'	1.65	данные отсутствуют	78:32:0001004:5	адрес отсутствует
178	1.1.178	1.1.179	206°52.7'	1.64	данные отсутствуют	78:32:0001004:5	адрес отсутствует
179	1.1.179	1.1.180	211°5.0'	1.65	данные отсутствуют	78:32:0001004:5	адрес отсутствует
180	1.1.180	1.1.181	215°32.3'	1.63	данные отсутствуют	78:32:0001004:5	адрес отсутствует
181	1.1.181	1.1.182	219°48.4'	1.64	данные отсутствуют	78:32:0001004:5	адрес отсутствует
182	1.1.182	1.1.183	108°49.3'	3.75	данные отсутствуют	78:32:0001004:5	адрес отсутствует
183	1.1.183	1.1.184	199°6.1'	5.44	данные отсутствуют	78:32:0001004:5	адрес отсутствует
184	1.1.184	1.1.185	288°30.2'	5.36	данные отсутствуют	78:32:0001004:5	адрес отсутствует
185	1.1.185	1.1.186	260°10.7'	9.97	данные отсутствуют	78:32:0001004:5	адрес отсутствует
186	1.1.186	1.1.187	205°21.5'	2.33	данные отсутствуют	78:32:0001004:5	адрес отсутствует
187	1.1.187	1.1.188	180°0.0'	0.88	данные отсутствуют	78:32:0001004:5	адрес отсутствует
188	1.1.188	1.1.189	106°50.9'	9.94	данные отсутствуют	78:32:0001004:5	адрес отсутствует
189	1.1.189	1.1.190	196°59.5'	48.42	данные отсутствуют	78:32:0001004:5	адрес отсутствует
190	1.1.190	1.1.191	287°3.2'	8.52	данные отсутствуют	78:32:0001004:5	адрес отсутствует
191	1.1.191	1.1.192	197°27.7'	12.1	данные отсутствуют	78:32:0001004:5	адрес отсутствует
192	1.1.192	1.1.193	97°8.7'	16.84	данные отсутствуют	78:32:0001004:5	адрес отсутствует
193	1.1.193	1.1.194	95°26.7'	6.01	данные отсутствуют	78:32:0001004:5	адрес отсутствует
194	1.1.194	1.1.195	103°53.5'	26.99	данные отсутствуют	78:32:0001004:5	адрес отсутствует
195	1.1.195	1.1.196	149°10.2'	14.01	данные отсутствуют	78:32:0001004:5	адрес отсутствует
196	1.1.196	1.1.197	181°32.0'	13.45	данные отсутствуют	78:32:0001004:5	адрес отсутствует

ПОЛНОЕ НАИМЕНОВАНИЕ ДОЛЖНОСТИ	 ДОКУМЕНТ ПОДПИСАН ЭЛЕКТРОННОЙ ПОДПИСЬЮ Сертификат: 3908079783САВЕИТКАУСГАМГАУ Выдан: ФЕДЕРАЛЬНАЯ СЛУЖБА ГОСУДАРСТВЕННОЙ РЕГИСТРАЦИИ, КАДАСТРА И КАРТОГРАФИИ Действителен с 17.05.2012 по 10.09.2023	ИНИЦИАЛЫ, ФАМИЛИЯ

Земельный участок вид объекта недвижимости							
Лист № 8 раздела 3.1		Всего листов раздела 3.1: 12		Всего разделов: 8		Всего листов выписки: 219	
16.03.2023г. № КУВН-001/2023-63995187							
Кадстровый номер:				78:32:0001004:6			
1	2	3	4	5	6	7	8
197	1.1.197	1.1.198	112°30.1'	3.34	данные отсутствуют	78:32:0001004:5	адрес отсутствует
198	1.1.198	1.1.199	201°54.4'	15.19	данные отсутствуют	78:32:0001004:5	адрес отсутствует
199	1.1.199	1.1.200	165°33.4'	0.68	данные отсутствуют	78:32:0001004:5	адрес отсутствует
200	1.1.200	1.1.201	54°56.0'	1.27	данные отсутствуют	78:32:0001004:5	адрес отсутствует
201	1.1.201	1.1.202	104°49.3'	42.1	данные отсутствуют	78:32:0001004:5	адрес отсутствует
202	1.1.202	1.1.203	180°0.0'	1.45	данные отсутствуют	78:32:0001004:5	адрес отсутствует
203	1.1.203	1.1.204	97°37.6'	2.41	данные отсутствуют	78:32:0001004:5	адрес отсутствует
204	1.1.204	1.1.205	86°18.8'	6.53	данные отсутствуют	78:32:0001004:5	адрес отсутствует
205	1.1.205	1.1.206	111°41.1'	17.29	данные отсутствуют	78:32:0001004:5	адрес отсутствует
206	1.1.206	1.1.207	103°20.5'	7.41	данные отсутствуют	78:32:0001004:5	адрес отсутствует
207	1.1.207	1.1.208	35°49.0'	1.2	данные отсутствуют	78:32:0001004:5	адрес отсутствует
208	1.1.208	1.1.209	109°40.4'	2.05	данные отсутствуют	78:32:0001004:5	адрес отсутствует
209	1.1.209	1.1.210	15°49.9'	0.7	данные отсутствуют	78:32:0001004:5	адрес отсутствует
210	1.1.210	1.1.211	109°31.0'	76.93	данные отсутствуют	78:32:0001004:5	адрес отсутствует
211	1.1.211	1.1.212	101°49.6'	15.66	данные отсутствуют	78:32:0001004:5	адрес отсутствует
212	1.1.212	1.1.213	102°44.7'	15.5	данные отсутствуют	78:32:0001004:5	адрес отсутствует
213	1.1.213	1.1.214	196°34.6'	3.12	данные отсутствуют	78:32:0001004:5	адрес отсутствует
214	1.1.214	1.1.215	106°36.4'	1.19	данные отсутствуют	78:32:0001004:5	адрес отсутствует
215	1.1.215	1.1.216	91°7.6'	10.68	данные отсутствуют	78:32:0001004:5	адрес отсутствует
216	1.1.216	1.1.217	40°3.2'	8.28	данные отсутствуют	78:32:0001004:5	адрес отсутствует
217	1.1.217	1.1.218	49°45.2'	39.76	данные отсутствуют	78:32:0001004:5	адрес отсутствует
218	1.1.218	1.1.219	74°54.2'	43.54	данные отсутствуют	78:32:0001004:5	адрес отсутствует
219	1.1.219	1.1.220	88°22.9'	7.79	данные отсутствуют	78:32:0001004:5	адрес отсутствует
220	1.1.220	1.1.221	97°5.1'	1.78	данные отсутствуют	78:32:0001004:5	адрес отсутствует
221	1.1.221	1.1.222	87°15.5'	104.54	данные отсутствуют	78:32:0001004:5	адрес отсутствует
222	1.1.222	1.1.223	105°46.9'	1.43	данные отсутствуют	78:32:0001004:5	адрес отсутствует
223	1.1.223	1.1.224	355°11.5'	1.07	данные отсутствуют	78:32:0001004:5	адрес отсутствует
224	1.1.224	1.1.225	85°43.6'	9.13	данные отсутствуют	78:32:0001004:5	адрес отсутствует
225	1.1.225	1.1.226	176°14.9'	1.83	данные отсутствуют	78:32:0001004:5	адрес отсутствует

ПОЛНОЕ НАИМЕНОВАНИЕ ДОЛЖНОСТИ	 ДОКУМЕНТ ПОДПИСАН ЭЛЕКТРОННОЙ ПОДПИСЬЮ Сертификат: 3908079783САВЕИТКАУСГАМГАУ Выдан: ФЕДЕРАЛЬНАЯ СЛУЖБА ГОСУДАРСТВЕННОЙ РЕГИСТРАЦИИ, КАДАСТРА И КАРТОГРАФИИ Действителен с 17.05.2012 по 10.09.2023	ИНИЦИАЛЫ, ФАМИЛИЯ

Земельный участок вид объекта недвижимости							
Лист № 11 раздела 3.1		Всего листов раздела 3.1: 12		Всего разделов: 8		Всего листов выписки: 219	
16.03.2023г. № КУВИ-001/2023-63995187							
Кадстровый номер:				78:32:0001004:6			
1	2	3	4	5	6	7	8
284	1.1.284	1.1.285	17°29.7'	47.6	данные отсутствуют	данные отсутствуют	данные отсутствуют
285	1.1.285	1.1.286	299°10.1'	0.98	данные отсутствуют	данные отсутствуют	данные отсутствуют
286	1.1.286	1.1.287	22°11.4'	0.82	данные отсутствуют	данные отсутствуют	данные отсутствуют
287	1.1.287	1.1.288	111°20.8'	0.93	данные отсутствуют	данные отсутствуют	данные отсутствуют
288	1.1.288	1.1.289	17°12.1'	4.26	данные отсутствуют	данные отсутствуют	данные отсутствуют
289	1.1.289	1.1.290	289°37.3'	1.22	данные отсутствуют	данные отсутствуют	данные отсутствуют
290	1.1.290	1.1.291	12°22.2'	29.78	данные отсутствуют	данные отсутствуют	данные отсутствуют
291	1.1.291	1.1.292	49°56.9'	2.38	данные отсутствуют	данные отсутствуют	данные отсутствуют
292	1.1.292	1.1.293	94°17.3'	15.11	данные отсутствуют	данные отсутствуют	данные отсутствуют
293	1.1.293	1.1.294	59°28.2'	0.91	данные отсутствуют	данные отсутствуют	данные отсутствуют
294	1.1.294	1.1.295	106°45.8'	251.39	данные отсутствуют	данные отсутствуют	данные отсутствуют
295	1.1.295	1.1.296	193°18.5'	11.25	данные отсутствуют	данные отсутствуют	данные отсутствуют
296	1.1.296	1.1.297	106°30.1'	314.74	данные отсутствуют	данные отсутствуют	данные отсутствуют
297	1.1.297	1.1.298	65°36.6'	1.77	данные отсутствуют	данные отсутствуют	данные отсутствуют
298	1.1.298	1.1.299	5°46.1'	52.93	данные отсутствуют	данные отсутствуют	данные отсутствуют
299	1.1.299	1.1.300	333°21.1'	9.32	данные отсутствуют	данные отсутствуют	данные отсутствуют
300	1.1.300	1.1.301	317°3.5'	12.99	данные отсутствуют	данные отсутствуют	данные отсутствуют
301	1.1.301	1.1.302	287°19.1'	13.81	данные отсутствуют	данные отсутствуют	данные отсутствуют
302	1.1.302	1.1.303	14°51.8'	2.18	данные отсутствуют	данные отсутствуют	данные отсутствуют
303	1.1.303	1.1.304	272°58.6'	6.74	данные отсутствуют	данные отсутствуют	данные отсутствуют
304	1.1.304	1.1.305	287°8.8'	54.74	данные отсутствуют	данные отсутствуют	данные отсутствуют
305	1.1.305	1.1.306	199°23.9'	0.75	данные отсутствуют	данные отсутствуют	данные отсутствуют
306	1.1.306	1.1.307	287°36.9'	12.16	данные отсутствуют	данные отсутствуют	данные отсутствуют
307	1.1.307	1.1.308	286°26.1'	98.58	данные отсутствуют	данные отсутствуют	данные отсутствуют
308	1.1.308	1.1.309	196°53.2'	0.59	данные отсутствуют	данные отсутствуют	данные отсутствуют
309	1.1.309	1.1.310	285°59.4'	10.6	данные отсутствуют	данные отсутствуют	данные отсутствуют
310	1.1.310	1.1.311	287°39.1'	105.93	данные отсутствуют	данные отсутствуют	данные отсутствуют
311	1.1.311	1.1.312	264°39.0'	3.32	данные отсутствуют	данные отсутствуют	данные отсутствуют
312	1.1.312	1.1.313	285°2.4'	19.38	данные отсутствуют	данные отсутствуют	данные отсутствуют

ПОЛНОЕ НАИМЕНОВАНИЕ ДОЛЖНОСТИ	 ДОКУМЕНТ ПОДПИСАН ЭЛЕКТРОННОЙ ПОДПИСЬЮ Сертификат: 3946879783:04610744373480478 Выдан: ФЕДЕРАЛЬНАЯ СЛУЖБА ГОСУДАРСТВЕННОЙ РЕГИСТРАЦИИ, КАДАСТРА И КАРТОГРАФИИ Действителен с 17.05.2012 по 10.09.2023	ИНИЦИАЛЫ, ФАМИЛИЯ

Земельный участок вид объекта недвижимости							
Лист № 12 раздела 3.1		Всего листов раздела 3.1: 12		Всего разделов: 8		Всего листов выписки: 219	
16.03.2023г. № КУВИ-001/2023-63995187							
Кадстровый номер:				78:32:0001004:6			
1	2	3	4	5	6	7	8
313	1.1.313	1.1.314	261°26.5'	5.11	данные отсутствуют	данные отсутствуют	данные отсутствуют
314	1.1.314	1.1.315	287°20.9'	123.81	данные отсутствуют	данные отсутствуют	данные отсутствуют
315	1.1.315	1.1.316	309°18.8'	11.49	данные отсутствуют	данные отсутствуют	данные отсутствуют
316	1.1.316	1.1.317	356°38.0'	8.17	данные отсутствуют	данные отсутствуют	данные отсутствуют
317	1.1.317	1.1.318	23°7.0'	15.46	данные отсутствуют	данные отсутствуют	данные отсутствуют
318	1.1.318	1.1.319	31°19.3'	19.47	данные отсутствуют	данные отсутствуют	данные отсутствуют
319	1.1.319	1.1.320	41°47.6'	10.11	данные отсутствуют	данные отсутствуют	данные отсутствуют
320	1.1.320	1.1.321	53°9.8'	7.02	данные отсутствуют	данные отсутствуют	данные отсутствуют
321	1.1.321	1.1.322	70°56.7'	3.8	данные отсутствуют	данные отсутствуют	данные отсутствуют
322	1.1.322	1.1.323	87°18.1'	10.83	данные отсутствуют	данные отсутствуют	данные отсутствуют
323	1.1.323	1.1.324	107°49.6'	31.52	данные отсутствуют	данные отсутствуют	данные отсутствуют
324	1.1.324	1.1.325	20°33.9'	35.56	данные отсутствуют	данные отсутствуют	данные отсутствуют
325	1.1.325	1.1.326	288°14.2'	18.18	данные отсутствуют	данные отсутствуют	данные отсутствуют
326	1.1.326	1.1.327	336°6.1'	2.69	данные отсутствуют	данные отсутствуют	данные отсутствуют
327	1.1.327	1.1.1	19°14.3'	190.44	данные отсутствуют	данные отсутствуют	данные отсутствуют

ПОЛНОЕ НАИМЕНОВАНИЕ ДОЛЖНОСТИ	 ДОКУМЕНТ ПОДПИСАН ЭЛЕКТРОННОЙ ПОДПИСЬЮ Сертификат: 3946879783:04610744373480478 Выдан: ФЕДЕРАЛЬНАЯ СЛУЖБА ГОСУДАРСТВЕННОЙ РЕГИСТРАЦИИ, КАДАСТРА И КАРТОГРАФИИ Действителен с 17.05.2012 по 10.09.2023	ИНИЦИАЛЫ, ФАМИЛИЯ

Выписка из Единого государственного реестра недвижимости об объекте недвижимости

Описание местоположения земельного участка

Земельный участок				
вид объекта недвижимости				
Лист № 1 раздела 3.2		Всего листов раздела 3.2: 12		Всего разделов: 8
Всего листов выписки: 219				
16.03.2023г. № КУВИ-001/2023-63995187				
Кадастровый номер:		78:32:0001004:6		
Сведения о характерных точках границы земельного участка				
Система координат СК-1964				
Номер точки	Координаты, м		Описание закрепления на местности	Средняя квадратичная погрешность определения координат характерных точек границ земельного участка, м
	X	Y		
1	92641.83	111204.4	-	-
2	92635.86	111222.48	-	-
3	92632.11	111221.15	-	-
4	92630.6	111226.3	-	-
5	92625.8	111224.71	-	-
6	92627.12	111220.46	-	-
7	92558.26	111197.07	-	-
8	92552.52	111212.87	-	-
9	92536.98	111207.25	-	-
10	92538.65	111202.44	-	-
11	92535.39	111201.19	-	-
12	92534.74	111200.94	-	-
13	92534.04	111202.78	-	-
14	92526.54	111200.04	-	-
15	92530.96	111187.78	-	-
16	92528.03	111186.79	-	-
17	92525.4	111193.25	-	-
18	92517.7	111190.13	-	-
19	92520.14	111184.12	-	-
20	92472.31	111167.85	-	-
21	92471.59	111169.4	-	-
22	92470.75	111170.88	-	-

	 <p>ДОКУМЕНТ ПОДПИСАН ЭЛЕКТРОННОЙ ПОДПИСЬЮ Сертификат: 3946397463.046191241034687478 Выдан: ФЕДЕРАЛЬНАЯ СЛУЖБА ГОСУДАРСТВЕННОЙ РЕГИСТРАЦИИ, КАДАСТРА И КАРТОГРАФИИ Действителен с 17.05.2012 по 10.09.2023</p>	
полное наименование должности		инициалы, фамилия

Земельный участок				
вид объекта недвижимости				
Лист № 2 раздела 3.2		Всего листов раздела 3.2: 12		Всего разделов: 8
Всего листов выписки: 219				
16.03.2023г. № КУВИ-001/2023-63995187				
Кадастровый номер:		78:32:0001004:6		
1	2	3	4	5
23	92469.78	111172.28	-	-
24	92468.7	111173.6	-	-
25	92467.5	111174.82	-	-
26	92466.21	111175.93	-	-
27	92464.82	111176.92	-	-
28	92463.35	111177.79	-	-
29	92461.82	111178.53	-	-
30	92460.22	111179.13	-	-
31	92458.58	111179.6	-	-
32	92456.9	111179.92	-	-
33	92455.21	111180.09	-	-
34	92453.5	111180.11	-	-
35	92451.8	111179.99	-	-
36	92450.11	111179.72	-	-
37	92448.46	111179.31	-	-
38	92446.85	111178.76	-	-
39	92413.45	111166.27	-	-
40	92411.78	111165.51	-	-
41	92410.18	111164.63	-	-
42	92408.67	111163.6	-	-
43	92407.24	111162.46	-	-
44	92405.92	111161.2	-	-
45	92404.72	111159.83	-	-
46	92399.55	111174.58	-	-
47	92399.99	111174.74	-	-
48	92389.33	111205	-	-
49	92388.91	111204.85	-	-
50	92379.29	111232.14	-	-
51	92378.95	111232.02	-	-

	 <p>ДОКУМЕНТ ПОДПИСАН ЭЛЕКТРОННОЙ ПОДПИСЬЮ Сертификат: 3946397463.046191241034687478 Выдан: ФЕДЕРАЛЬНАЯ СЛУЖБА ГОСУДАРСТВЕННОЙ РЕГИСТРАЦИИ, КАДАСТРА И КАРТОГРАФИИ Действителен с 17.05.2012 по 10.09.2023</p>	
полное наименование должности		инициалы, фамилия

Земельный участок				
вид объекта недвижимости				
Лист № 3 раздела 3.2	Всего листов раздела 3.2: 12		Всего разделов: 8	Всего листов выписки: 219
16.03.2023г. № КУВН-001/2023-63995187				
Кадстровый номер:			78:32:0001004:6	
1	2	3	4	5
52	92378.68	111232.8	-	-
53	92387.44	111235.95	-	-
54	92394.45	111214.88	-	-
55	92401.16	111217.18	-	-
56	92398.39	111225.42	-	-
57	92399.88	111225.92	-	-
58	92399.01	111228.5	-	-
59	92397.52	111228	-	-
60	92392.21	111243.77	-	-
61	92385.6	111241.5	-	-
62	92386.75	111238.02	-	-
63	92377.93	111234.85	-	-
64	92377.09	111237.15	-	-
65	92377.45	111237.28	-	-
66	92348.4	111319.11	-	-
67	92348.28	111319.09	-	-
68	92342.42	111335.99	-	-
69	92343.02	111336.23	-	-
70	92342.24	111338.53	-	-
71	92341.63	111338.31	-	-
72	92331.11	111367.44	-	-
73	92311.42	111360.52	-	-
74	92310.22	111360.09	-	-
75	92283.96	111450.29	-	-
76	92276.96	111473.33	-	-
77	92284.86	111475.67	-	-
78	92283.48	111481.6	-	-
79	92275.16	111479.2	-	-
80	92267.61	111503.73	-	-

ПОЛНОЕ НАИМЕНОВАНИЕ ДОЛЖНОСТИ	 ДОКУМЕНТ ПОДПИСАН ЭЛЕКТРОННОЙ ПОДПИСЬЮ Сертификат: 3968797835461974413784878 Выдан: ФЕДЕРАЛЬНАЯ СЛУЖБА ГОСУДАРСТВЕННОЙ РЕГИСТРАЦИИ, КАДАСТРА И КАРТОГРАФИИ Действителен с 17.05.2012 по 10.09.2023	ИНИЦИАЛЫ, ФАМИЛИЯ

Земельный участок				
вид объекта недвижимости				
Лист № 4 раздела 3.2	Всего листов раздела 3.2: 12		Всего разделов: 8	Всего листов выписки: 219
16.03.2023г. № КУВН-001/2023-63995187				
Кадстровый номер:			78:32:0001004:6	
1	2	3	4	5
81	92267.72	111505.49	-	-
82	92267.68	111507.25	-	-
83	92267.49	111509.01	-	-
84	92267.14	111510.74	-	-
85	92266.64	111512.43	-	-
86	92265.99	111514.07	-	-
87	92265.2	111515.65	-	-
88	92264.27	111517.15	-	-
89	92263.21	111518.57	-	-
90	92262.04	111519.89	-	-
91	92259.02	111529.56	-	-
92	92243.53	111543.98	-	-
93	92231.14	111550.15	-	-
94	92228.03	111551.15	-	-
95	92224.7	111551.6	-	-
96	92167.31	111545.92	-	-
97	92165.52	111545.43	-	-
98	92163.78	111544.79	-	-
99	92162.1	111544.01	-	-
100	92160.49	111543.09	-	-
101	92158.97	111542.03	-	-
102	92157.54	111540.85	-	-
103	92156.22	111539.56	-	-
104	92155.01	111538.15	-	-
105	92153.92	111536.65	-	-
106	92152.97	111535.06	-	-
107	92152.15	111533.4	-	-
108	92151.48	111531.67	-	-
109	92150.96	111529.89	-	-

ПОЛНОЕ НАИМЕНОВАНИЕ ДОЛЖНОСТИ	 ДОКУМЕНТ ПОДПИСАН ЭЛЕКТРОННОЙ ПОДПИСЬЮ Сертификат: 3968797835461974413784878 Выдан: ФЕДЕРАЛЬНАЯ СЛУЖБА ГОСУДАРСТВЕННОЙ РЕГИСТРАЦИИ, КАДАСТРА И КАРТОГРАФИИ Действителен с 17.05.2012 по 10.09.2023	ИНИЦИАЛЫ, ФАМИЛИЯ

Земельный участок вид объекта недвижимости				
Лист № 5 раздела 3.2	Всего листов раздела 3.2: 12		Всего разделов: 8	Всего листов выписки: 219
16.03.2023г. № КУВН-001/2023-63995187				
Кадстровый номер:			78:32:0001004:6	
1	2	3	4	5
110	92150.59	111528.08	-	-
111	92150.37	111526.24	-	-
112	92150.31	111524.39	-	-
113	92150.41	111522.54	-	-
114	92150.67	111520.7	-	-
115	92151.08	111518.9	-	-
116	92153.42	111511	-	-
117	92149.08	111512.97	-	-
118	92144.36	111502.64	-	-
119	92150.4	111500.02	-	-
120	92154.19	111508.42	-	-
121	92189.32	111389.89	-	-
122	92177.81	111387.73	-	-
123	92177.45	111389.67	-	-
124	92174.3	111389.05	-	-
125	92174.66	111387.14	-	-
126	92145.13	111381.24	-	-
127	92147.06	111370.8	-	-
128	92148.1	111363.53	-	-
129	92152.51	111339.53	-	-
130	92199.69	111348.03	-	-
131	92201.59	111348.54	-	-
132	92229.99	111252.64	-	-
133	92226.78	111251.67	-	-
134	92232.24	111233.48	-	-
135	92234.99	111234.41	-	-
136	92238.21	111223.91	-	-
137	92217.93	111217.55	-	-
138	92217.1	111220.21	-	-

ПОЛНОЕ НАИМЕНОВАНИЕ ДОЛЖНОСТИ	 ДОКУМЕНТ ПОДПИСАН ЭЛЕКТРОННОЙ ПОДПИСЬЮ Сертификат: 3968/9783/САБ/ИТ/АИ/СР/АМ/Р/23 Выдан: ФЕДЕРАЛЬНАЯ СЛУЖБА ГОСУДАРСТВЕННОЙ РЕГИСТРАЦИИ, КАДАСТРА И КАРТОГРАФИИ Действителен с 17.05.2012 по 10.09.2023	ИНИЦИАЛЫ, ФАМИЛИЯ

Земельный участок вид объекта недвижимости				
Лист № 6 раздела 3.2	Всего листов раздела 3.2: 12		Всего разделов: 8	Всего листов выписки: 219
16.03.2023г. № КУВН-001/2023-63995187				
Кадстровый номер:			78:32:0001004:6	
1	2	3	4	5
139	92217.39	111220.3	-	-
140	92216.24	111223.92	-	-
141	92213.28	111223.03	-	-
142	92208.39	111240.86	-	-
143	92209.68	111241.23	-	-
144	92208.54	111245.56	-	-
145	92209.79	111246	-	-
146	92209.32	111246.85	-	-
147	92208.6	111249.18	-	-
148	92206.34	111248.5	-	-
149	92206.18	111249.2	-	-
150	92188.56	111244.17	-	-
151	92194.47	111222.83	-	-
152	92192.71	111222.36	-	-
153	92193	111221.28	-	-
154	92192.86	111221.24	-	-
155	92193.96	111217.52	-	-
156	92191.95	111216.88	-	-
157	92192.44	111215.2	-	-
158	92186.64	111213.16	-	-
159	92179.97	111210.86	-	-
160	92180.78	111208.08	-	-
161	92173.09	111205.56	-	-
162	92173.53	111204.15	-	-
163	92167.21	111202.24	-	-
164	92165.96	111201.85	-	-
165	92166.05	111201.57	-	-
166	92162.82	111200.57	-	-
167	92162.65	111201.17	-	-

ПОЛНОЕ НАИМЕНОВАНИЕ ДОЛЖНОСТИ	 ДОКУМЕНТ ПОДПИСАН ЭЛЕКТРОННОЙ ПОДПИСЬЮ Сертификат: 3968/9783/САБ/ИТ/АИ/СР/АМ/Р/23 Выдан: ФЕДЕРАЛЬНАЯ СЛУЖБА ГОСУДАРСТВЕННОЙ РЕГИСТРАЦИИ, КАДАСТРА И КАРТОГРАФИИ Действителен с 17.05.2012 по 10.09.2023	ИНИЦИАЛЫ, ФАМИЛИЯ

Земельный участок				
вид объекта недвижимости				
Лист № 7 раздела 3.2	Всего листов раздела 3.2: 12		Всего разделов: 8	Всего листов выписки: 219
16.03.2023г. № КУВН-001/2023-63995187				
Кадстровый номер:			78:32:0001004:6	
1	2	3	4	5
168	92160.76	111200.62	-	-
169	92160.94	111199.99	-	-
170	92144.62	111194.76	-	-
171	92144.52	111195.04	-	-
172	92143.23	111194.57	-	-
173	92142.54	111194.46	-	-
174	92146.84	111180.66	-	-
175	92131.1	111175.85	-	-
176	92205.47	110940.66	-	-
177	92198.44	110938.25	-	-
178	92196.92	110937.61	-	-
179	92195.46	110936.87	-	-
180	92194.05	110936.02	-	-
181	92192.72	110935.07	-	-
182	92191.46	110934.02	-	-
183	92190.25	110937.57	-	-
184	92185.11	110935.79	-	-
185	92186.81	110930.71	-	-
186	92185.11	110920.89	-	-
187	92183	110919.89	-	-
188	92182.12	110919.89	-	-
189	92179.24	110929.4	-	-
190	92132.93	110915.25	-	-
191	92135.43	110907.1	-	-
192	92123.89	110903.47	-	-
193	92121.81	110920.18	-	-
194	92121.24	110926.16	-	-
195	92114.76	110952.36	-	-
196	92102.73	110959.54	-	-

ПОЛНОЕ НАИМЕНОВАНИЕ ДОЛЖНОСТИ	 ДОКУМЕНТ ПОДПИСАН ЭЛЕКТРОННОЙ ПОДПИСЬЮ Сертификат: 3968797835461974413784874 Выдан: ФЕДЕРАЛЬНАЯ СЛУЖБА ГОСУДАРСТВЕННОЙ РЕГИСТРАЦИИ, КАДАСТРА И КАРТОГРАФИИ Действителен с 17.05.2012 по 10.08.2023	ИНИЦИАЛЫ, ФАМИЛИЯ

Земельный участок				
вид объекта недвижимости				
Лист № 8 раздела 3.2	Всего листов раздела 3.2: 12		Всего разделов: 8	Всего листов выписки: 219
16.03.2023г. № КУВН-001/2023-63995187				
Кадстровый номер:			78:32:0001004:6	
1	2	3	4	5
197	92089.28	110959.18	-	-
198	92088	110962.27	-	-
199	92073.83	110956.81	-	-
200	92073.17	110956.98	-	-
201	92073.9	110958.02	-	-
202	92063.13	110998.72	-	-
203	92061.68	110998.72	-	-
204	92061.36	111001.11	-	-
205	92061.78	111007.63	-	-
206	92055.39	111023.7	-	-
207	92053.68	111030.91	-	-
208	92054.65	111031.61	-	-
209	92053.96	111033.54	-	-
210	92054.63	111033.73	-	-
211	92028.93	111106.24	-	-
212	92025.72	111121.57	-	-
213	92022.3	111136.69	-	-
214	92019.31	111135.8	-	-
215	92018.97	111136.94	-	-
216	92018.76	111147.62	-	-
217	92025.1	111152.95	-	-
218	92050.79	111183.3	-	-
219	92062.13	111225.34	-	-
220	92062.35	111233.13	-	-
221	92062.13	111234.9	-	-
222	92067.13	111339.32	-	-
223	92066.74	111340.7	-	-
224	92067.81	111340.61	-	-
225	92068.49	111349.71	-	-

ПОЛНОЕ НАИМЕНОВАНИЕ ДОЛЖНОСТИ	 ДОКУМЕНТ ПОДПИСАН ЭЛЕКТРОННОЙ ПОДПИСЬЮ Сертификат: 3968797835461974413784874 Выдан: ФЕДЕРАЛЬНАЯ СЛУЖБА ГОСУДАРСТВЕННОЙ РЕГИСТРАЦИИ, КАДАСТРА И КАРТОГРАФИИ Действителен с 17.05.2012 по 10.08.2023	ИНИЦИАЛЫ, ФАМИЛИЯ

Земельный участок				
вид объекта недвижимости				
Лист № 9 раздела 3.2	Всего листов раздела 3.2: 12		Всего разделов: 8	Всего листов выписки: 219
16.03.2023г. № КУВН-001/2023-63995187				
Кадстровый номер:			78:32:0001004:6	
1	2	3	4	5
226	92066.66	111349.83	-	-
227	92067.13	111351.44	-	-
228	92069.24	111444.51	-	-
229	92079.92	111515.78	-	-
230	92080.47	111536.69	-	-
231	92082.48	111557.37	-	-
232	92083.48	111558.82	-	-
233	92079.15	111558.46	-	-
234	92074.97	111516.32	-	-
235	92064.25	111444.89	-	-
236	92062.17	111352.02	-	-
237	92060.33	111352.1	-	-
238	92059.49	111338.79	-	-
239	92062.17	111338.74	-	-
240	92057.17	111235.83	-	-
241	92056.36	111232.72	-	-
242	92057.4	111232.5	-	-
243	92057.13	111225.87	-	-
244	92046.31	111185.56	-	-
245	92021.49	111156.46	-	-
246	92013.7	111149.97	-	-
247	92014	111136.11	-	-
248	92021.73	111110.12	-	-
249	92048.69	111033.47	-	-
250	92048.04	111033	-	-
251	92057.78	110992.11	-	-
252	92067.99	110944.2	-	-
253	92062.87	110943.1	-	-
254	92064.07	110938.34	-	-

ПОЛНОЕ НАИМЕНОВАНИЕ ДОЛЖНОСТИ	 ДОКУМЕНТ ПОДПИСАН ЭЛЕКТРОННОЙ ПОДПИСЬЮ Сертификат: 3968797835461974417364874 Выдан: ФЕДЕРАЛЬНАЯ СЛУЖБА ГОСУДАРСТВЕННОЙ РЕГИСТРАЦИИ, КАДАСТРА И КАРТОГРАФИИ Действителен с 17.05.2012 по 10.09.2023	ИНИЦИАЛЫ, ФАМИЛИЯ

Земельный участок				
вид объекта недвижимости				
Лист № 10 раздела 3.2	Всего листов раздела 3.2: 12		Всего разделов: 8	Всего листов выписки: 219
16.03.2023г. № КУВН-001/2023-63995187				
Кадстровый номер:			78:32:0001004:6	
1	2	3	4	5
255	92102.22	110945.6	-	-
256	92104.26	110939.55	-	-
257	92105.15	110933.14	-	-
258	92104.12	110932.92	-	-
259	92105.51	110923.61	-	-
260	92106.57	110923.85	-	-
261	92121.27	110817.06	-	-
262	92126.17	110817.77	-	-
263	92122.17	110847.4	-	-
264	92124.54	110849.16	-	-
265	92122.08	110866.37	-	-
266	92120.26	110874.65	-	-
267	92118.45	110876.1	-	-
268	92118.01	110879.07	-	-
269	92115.12	110878.66	-	-
270	92114.24	110885.05	-	-
271	92123.76	110877.19	-	-
272	92139.67	110882.14	-	-
273	92141.42	110888.04	-	-
274	92181.34	110899.94	-	-
275	92186.36	110899.67	-	-
276	92209.14	110908.76	-	-
277	92205.07	110919.32	-	-
278	92219.64	110924.41	-	-
279	92220.07	110923.53	-	-
280	92221.12	110923.75	-	-
281	92220.86	110924.78	-	-
282	92258.03	110936.58	-	-
283	92264.55	110939.06	-	-

ПОЛНОЕ НАИМЕНОВАНИЕ ДОЛЖНОСТИ	 ДОКУМЕНТ ПОДПИСАН ЭЛЕКТРОННОЙ ПОДПИСЬЮ Сертификат: 3968797835461974417364874 Выдан: ФЕДЕРАЛЬНАЯ СЛУЖБА ГОСУДАРСТВЕННОЙ РЕГИСТРАЦИИ, КАДАСТРА И КАРТОГРАФИИ Действителен с 17.05.2012 по 10.09.2023	ИНИЦИАЛЫ, ФАМИЛИЯ

Земельный участок					
вид объекта недвижимости					
Лист № 11 раздела 3.2		Всего листов раздела 3.2: 12		Всего разделов: 8	Всего листов выписки: 219
16.03.2023г. № КУВИ-001/2023-63995187					
Кадстровый номер:		78:32:0001004:6			
1	2	3	4	5	
284	92262.41	110945.94	-	-	
285	92307.81	110960.25	-	-	
286	92308.29	110959.39	-	-	
287	92309.05	110959.7	-	-	
288	92308.71	110960.57	-	-	
289	92312.78	110961.83	-	-	
290	92313.19	110960.68	-	-	
291	92342.28	110967.06	-	-	
292	92343.81	110968.88	-	-	
293	92342.68	110983.95	-	-	
294	92343.14	110984.73	-	-	
295	92270.63	111225.44	-	-	
296	92259.68	111222.85	-	-	
297	92170.28	111524.63	-	-	
298	92171.01	111526.24	-	-	
299	92223.67	111531.56	-	-	
300	92232	111527.38	-	-	
301	92241.51	111518.53	-	-	
302	92245.62	111505.35	-	-	
303	92247.73	111505.91	-	-	
304	92248.08	111499.18	-	-	
305	92264.22	111446.87	-	-	
306	92263.51	111446.62	-	-	
307	92267.19	111435.03	-	-	
308	92295.08	111340.48	-	-	
309	92294.52	111340.31	-	-	
310	92297.44	111330.12	-	-	
311	92329.56	111229.18	-	-	
312	92329.25	111225.87	-	-	

ПОЛНОЕ НАИМЕНОВАНИЕ ДОЛЖНОСТИ	 ДОКУМЕНТ ПОДПИСАН ЭЛЕКТРОННОЙ ПОДПИСЬЮ Сертификат: 3968797835461974413784878 Выдан: ФЕДЕРАЛЬНАЯ СЛУЖБА ГОСУДАРСТВЕННОЙ РЕГИСТРАЦИИ, КАДАСТРА И КАРТОГРАФИИ Действителен с 17.05.2012 по 10.09.2023	ИНИЦИАЛЫ, ФАМИЛИЯ

Земельный участок					
вид объекта недвижимости					
Лист № 12 раздела 3.2		Всего листов раздела 3.2: 12		Всего разделов: 8	Всего листов выписки: 219
16.03.2023г. № КУВИ-001/2023-63995187					
Кадстровый номер:		78:32:0001004:6			
1	2	3	4	5	
313	92334.28	111207.15	-	-	
314	92333.52	111202.1	-	-	
315	92370.44	111083.92	-	-	
316	92377.72	111075.03	-	-	
317	92385.88	111074.55	-	-	
318	92400.1	111080.62	-	-	
319	92416.73	111090.74	-	-	
320	92424.27	111097.48	-	-	
321	92428.48	111103.1	-	-	
322	92429.72	111106.69	-	-	
323	92430.23	111117.51	-	-	
324	92420.58	111147.52	-	-	
325	92453.87	111160.01	-	-	
326	92459.56	111142.74	-	-	
327	92462.02	111141.65	-	-	
1	92641.83	111204.4	-	-	

ПОЛНОЕ НАИМЕНОВАНИЕ ДОЛЖНОСТИ	 ДОКУМЕНТ ПОДПИСАН ЭЛЕКТРОННОЙ ПОДПИСЬЮ Сертификат: 3968797835461974413784878 Выдан: ФЕДЕРАЛЬНАЯ СЛУЖБА ГОСУДАРСТВЕННОЙ РЕГИСТРАЦИИ, КАДАСТРА И КАРТОГРАФИИ Действителен с 17.05.2012 по 10.09.2023	ИНИЦИАЛЫ, ФАМИЛИЯ

Земельный участок			
вид объекта недвижимости			
Лист № 14 раздела 2	Всего листов раздела 2: 16	Всего разделов: 8	Всего листов выписки: 156
14.09.2023г. № КУВИ-001/2023-209878308			
Кадастровый номер:		78:32:0001005:11	
	ведения о внесении изменений или дополнений в регистрационную запись об ипотеке:		
4.20	вид:	Прочие ограничения прав и обременения объекта недвижимости	
	дата государственной регистрации:	01.12.2009 00:00:00	
	номер государственной регистрации:	78-78-01.0737/2009-564	
	срок, на который установлены ограничение прав и обременение объекта недвижимости:	данные отсутствуют	
	лицо, в пользу которого установлены ограничение прав и обременение объекта недвижимости:	публичный	
	сведения о возможности предоставления третьим лицам персональных данных физического лица	данные отсутствуют	
	основание государственной регистрации:	Кадастровый паспорт земельного участка, № 2918, выдан 13.11.2008	
	сведения об осуществлении государственной регистрации сделки, права, ограничения права без необходимого в силу закона согласия третьего лица, органа:	данные отсутствуют	
	сведения об управляющем залогом и о договоре управления залогом, если такой договор заключен для управления ипотекой:	данные отсутствуют	
	сведения о депозитарии, который осуществляет хранение обремененной документарной закладной или электронной закладной:		
	ведения о внесении изменений или дополнений в регистрационную запись об ипотеке:		
4.21	вид:	Прочие ограничения прав и обременения объекта недвижимости	
	дата государственной регистрации:	01.12.2009 00:00:00	
	номер государственной регистрации:	78-78-01.0737/2009-553	
	срок, на который установлены ограничение прав и обременение объекта недвижимости:	данные отсутствуют	
	лицо, в пользу которого установлены ограничение прав и обременение объекта недвижимости:	публичный	
	сведения о возможности предоставления третьим лицам персональных данных физического лица	данные отсутствуют	

		документ подписан электронной подписью	
полное наименование должности		Сторонова Олигоборисовна Александровна Имярек: ФЕДЕРАЛЬНАЯ СЛУЖБА ГОСУДАРСТВЕННОЙ РЕГИСТРАЦИИ, КАДАСТРА И КАРТОГРАФИИ Действительно с 17.06.2013 по 18.09.2024	инициалы, фамилия


Земельный участок			
вид объекта недвижимости			
Лист № 15 раздела 2	Всего листов раздела 2: 16	Всего разделов: 8	Всего листов выписки: 156
14.09.2023г. № КУВИ-001/2023-209878308			
Кадастровый номер:		78:32:0001005:11	
	основание государственной регистрации:	Кадастровый паспорт земельного участка, № 2918, выдан 13.11.2008	
	сведения об осуществлении государственной регистрации сделки, права, ограничения права без необходимого в силу закона согласия третьего лица, органа:	данные отсутствуют	
	сведения об управляющем залогом и о договоре управления залогом, если такой договор заключен для управления ипотекой:	данные отсутствуют	
	сведения о депозитарии, который осуществляет хранение обремененной документарной закладной или электронной закладной:		
	ведения о внесении изменений или дополнений в регистрационную запись об ипотеке:		
5	Договоры участия в долевом строительстве:	не зарегистрировано	
6	Заявленные в судебном порядке права требования:	данные отсутствуют	
7	Сведения о возможности предоставления третьим лицам персональных данных физического лица	данные отсутствуют	
8	Сведения о возражении в отношении зарегистрированного права:	данные отсутствуют	
9	Сведения о наличии решения об изъятии объекта недвижимости для государственных и муниципальных нужд:	данные отсутствуют	
10	Сведения о невозможности государственной регистрации без личного участия правообладателя или его законного представителя:	данные отсутствуют	
11	Правопритязания и сведения о наличии поступивших, но не рассмотренных заявлений о проведении государственной регистрации права (перехода, прекращения права), ограничения права или обременения объекта недвижимости, сделки в отношении объекта недвижимости:	отсутствуют	


		документ подписан электронной подписью	
полное наименование должности		Сторонова Олигоборисовна Александровна Имярек: ФЕДЕРАЛЬНАЯ СЛУЖБА ГОСУДАРСТВЕННОЙ РЕГИСТРАЦИИ, КАДАСТРА И КАРТОГРАФИИ Действительно с 17.06.2013 по 18.09.2024	инициалы, фамилия

Земельный участок			
вид объекта недвижимости			
Лист № 16 раздела 2	Всего листов раздела 2: 16	Всего разделов: 8	Всего листов выписки: 156
14.09.2023г. № КУВН-001/2023-209878308			
Кадастровый номер:		78:32:0001005:11	
11	Сведения о невозможности государственной регистрации перехода, прекращения, ограничения права на земельный участок из земель сельскохозяйственного назначения:	данные отсутствуют	

	 ДОКУМЕНТ ПОДПИСАН ЭЛЕКТРОННОЙ ПОДПИСЬЮ Сертификат: 0010056070153000107545C8425108 Выдан: ФЕДЕРАЛЬНАЯ СЛУЖБА ГОСУДАРСТВЕННОЙ РЕГИСТРАЦИИ, КАДАСТРА И КАРТОГРАФИИ Действителен с 27.06.2023 по 18.09.2024	
ПОЛНОЕ НАИМЕНОВАНИЕ ДОЛЖНОСТИ		ИНИЦИАЛЫ, ФАМИЛИЯ

Выписка из Единого государственного реестра недвижимости об объекте недвижимости
 Описание местоположения земельного участка

Земельный участок			
вид объекта недвижимости			
Лист № 1 раздела 3	Всего листов раздела 3: 1	Всего разделов: 8	Всего листов выписки: 156
14.09.2023г. № КУВН-001/2023-209878308			
Кадастровый номер:		78:32:0001005:11	
План (чертеж, схема) земельного участка			
			
Масштаб 1:4000	Мелкие обозначения		

	 ДОКУМЕНТ ПОДПИСАН ЭЛЕКТРОННОЙ ПОДПИСЬЮ Сертификат: 0010056070153000107545C8425108 Выдан: ФЕДЕРАЛЬНАЯ СЛУЖБА ГОСУДАРСТВЕННОЙ РЕГИСТРАЦИИ, КАДАСТРА И КАРТОГРАФИИ Действителен с 27.06.2023 по 18.09.2024	
ПОЛНОЕ НАИМЕНОВАНИЕ ДОЛЖНОСТИ		ИНИЦИАЛЫ, ФАМИЛИЯ

Выписка из Единого государственного реестра недвижимости об объекте недвижимости

Описание местоположения земельного участка

Земельный участок							
вид объекта недвижимости							
Лист № 1 раздела 3.1		Всего листов раздела 3.1: 8		Всего разделов: 8		Всего листов выписки: 156	
14.09.2023г. № КУВИ-001/2023-209878308							
Кадастровый номер:				78:32:0001005:11			
Описание местоположения границ земельного участка							
№ п/п	Номер точки	Дирекционный	Горизонтальное	Описание закрепления на	Кадастровые номера	Сведения об адресах правообладателей смежных	
	начальная	угол	продолжение, м	местности	смежных участков	земельных участков	
	2	3	4	5	6	7	8
1	1.1.1	1.1.2	90°56.6'	3.64	данные отсутствуют	78:32:0001005:7	адрес отсутствует
2	1.1.1	1.1.1			данные отсутствуют	78:32:0001005:12	адрес отсутствует
3	1.1.2	1.1.3	138°53.6'	23.12	данные отсутствуют	78:32:0001005:7	адрес отсутствует
4	1.1.3	1.1.4	47°1.4'	3.4	данные отсутствуют	78:32:0001005:7	адрес отсутствует
5	1.1.4	1.1.5	139°36.5'	55.88	данные отсутствуют	78:32:0001005:7	адрес отсутствует
6	1.1.5	1.1.6	63°25.6'	119.95	данные отсутствуют	78:32:0001005:7	адрес отсутствует
7	1.1.6	1.1.7	334°0.7'	0.89	данные отсутствуют	78:32:0001005:7	адрес отсутствует
8	1.1.7	1.1.8	62°44.5'	31.79	данные отсутствуют	78:32:0001005:7	адрес отсутствует
9	1.1.8	1.1.9	12°46.7'	2.98	данные отсутствуют	78:32:0001005:7	адрес отсутствует
10	1.1.9	1.1.10	143°31.6'	17.02	данные отсутствуют	данные отсутствуют	данные отсутствуют
11	1.1.10	1.1.11	57°15.9'	0.17	данные отсутствуют	данные отсутствуют	данные отсутствуют
12	1.1.11	1.1.12	146°35.4'	62.51	данные отсутствуют	данные отсутствуют	данные отсутствуют
13	1.1.12	1.1.13	226°50.9'	0.44	данные отсутствуют	данные отсутствуют	данные отсутствуют
14	1.1.13	1.1.14	146°22.1'	13.38	данные отсутствуют	данные отсутствуют	данные отсутствуют
15	1.1.14	1.1.15	237°1.9'	0.44	данные отсутствуют	данные отсутствуют	данные отсутствуют
16	1.1.15	1.1.16	324°34.0'	0.64	данные отсутствуют	78:32:0001005:21	данные отсутствуют
17	1.1.16	1.1.17	236°47.9'	18.54	данные отсутствуют	78:32:0001005:21	данные отсутствуют
18	1.1.17	1.1.18	146°46.7'	3.05	данные отсутствуют	78:32:0001005:21	данные отсутствуют
19	1.1.18	1.1.19	236°46.9'	1.35	данные отсутствуют	78:32:0001005:21	данные отсутствуют
20	1.1.19	1.1.20	144°40.4'	1.26	данные отсутствуют	78:32:0001005:21	данные отсутствуют
21	1.1.20	1.1.21	57°15.9'	0.17	данные отсутствуют	78:32:0001005:21	данные отсутствуют
22	1.1.21	1.1.22	147°13.5'	0.87	данные отсутствуют	78:32:0001005:21	данные отсутствуют

полное наименование должности	 ДОКУМЕНТ ПОДПИСАН ЭЛЕКТРОННОЙ ПОДПИСЬЮ Сертификат электронной подписи № 84534242104 Выдан: ФЕДЕРАЛЬНАЯ СЛУЖБА ГОСУДАРСТВЕННОЙ РЕГИСТРАЦИИ, КАДАСТРА И КАРТОГРАФИИ Действителен с 17.06.2023 по 18.09.2024	инициалы, фамилия

Земельный участок							
вид объекта недвижимости							
Лист № 2 раздела 3.1		Всего листов раздела 3.1: 8		Всего разделов: 8		Всего листов выписки: 156	
14.09.2023г. № КУВИ-001/2023-209878308							
Кадастровый номер:				78:32:0001005:11			
1	2	3	4	5	6	7	8
23	1.1.22	1.1.23	56°43.5'	1.15	данные отсутствуют	78:32:0001005:21	данные отсутствуют
24	1.1.23	1.1.24	146°43.8'	42.4	данные отсутствуют	78:32:0001005:21	данные отсутствуют
25	1.1.24	1.1.25	234°40.3'	2.23	данные отсутствуют	78:32:0001005:21	данные отсутствуют
26	1.1.25	1.1.26	146°45.4'	6.77	данные отсутствуют	78:32:0001005:21	данные отсутствуют
27	1.1.26	1.1.27	56°44.3'	2.22	данные отсутствуют	78:32:0001005:21	данные отсутствуют
28	1.1.27	1.1.28	146°45.2'	7.53	данные отсутствуют	78:32:0001005:21	данные отсутствуют
29	1.1.28	1.1.29	236°45.6'	2.12	данные отсутствуют	78:32:0001005:21	данные отсутствуют
30	1.1.29	1.1.30	147°9.0'	6.62	данные отсутствуют	78:32:0001005:21	данные отсутствуют
31	1.1.30	1.1.31	56°40.6'	2.17	данные отсутствуют	78:32:0001005:21	данные отсутствуют
32	1.1.31	1.1.32	146°43.6'	25.99	данные отсутствуют	78:32:0001005:21	данные отсутствуют
33	1.1.32	1.1.33	235°0.5'	7.93	данные отсутствуют	78:32:0001005:21	данные отсутствуют
34	1.1.33	1.1.34	320°58.0'	19.86	данные отсутствуют	78:32:0001005:21	данные отсутствуют
35	1.1.34	1.1.35	230°57.6'	72.25	данные отсутствуют	78:32:0001005:21	данные отсутствуют
36	1.1.35	1.1.36	320°49.0'	3.42	данные отсутствуют	78:32:0001005:21	данные отсутствуют
37	1.1.36	1.1.37	230°24.3'	4.88	данные отсутствуют	78:32:0001005:21	данные отсутствуют
38	1.1.37	1.1.38	140°53.4'	3.38	данные отсутствуют	78:32:0001005:21	данные отсутствуют
39	1.1.38	1.1.39	230°50.5'	13.48	данные отсутствуют	78:32:0001005:21	данные отсутствуют
40	1.1.39	1.1.40	140°43.7'	24.16	данные отсутствуют	78:32:0001005:21	данные отсутствуют
41	1.1.40	1.1.41	225°0.0'	0.23	данные отсутствуют	78:32:0001005:21	данные отсутствуют
42	1.1.41	1.1.42	141°0.3'	12.03	данные отсутствуют	78:32:0001005:21	данные отсутствуют
43	1.1.42	1.1.43	48°0.8'	0.27	данные отсутствуют	78:32:0001005:21	данные отсутствуют
44	1.1.43	1.1.44	140°58.6'	24.38	данные отсутствуют	78:32:0001005:21	данные отсутствуют
45	1.1.44	1.1.45	50°53.6'	90.48	данные отсутствуют	78:32:0001005:21	данные отсутствуют
46	1.1.45	1.1.46	320°58.2'	33.38	данные отсутствуют	78:32:0001005:21	данные отсутствуют
47	1.1.46	1.1.47	51°20.4'	0.32	данные отсутствуют	78:32:0001005:21	данные отсутствуют
48	1.1.47	1.1.48	320°44.8'	2.26	данные отсутствуют	78:32:0001005:21	данные отсутствуют
49	1.1.48	1.1.49	234°14.8'	0.31	данные отсутствуют	78:32:0001005:21	данные отсутствуют
50	1.1.49	1.1.50	320°34.7'	1.53	данные отсутствуют	78:32:0001005:21	данные отсутствуют
51	1.1.50	1.1.51	54°19.3'	7.6	данные отсутствуют	78:32:0001005:21	данные отсутствуют

полное наименование должности	 ДОКУМЕНТ ПОДПИСАН ЭЛЕКТРОННОЙ ПОДПИСЬЮ Сертификат электронной подписи № 84534242104 Выдан: ФЕДЕРАЛЬНАЯ СЛУЖБА ГОСУДАРСТВЕННОЙ РЕГИСТРАЦИИ, КАДАСТРА И КАРТОГРАФИИ Действителен с 17.06.2023 по 18.09.2024	инициалы, фамилия

Земельный участок							
вид объекта недвижимости							
Лист № 3 раздела 3.1		Всего листов раздела 3.1: 8		Всего разделов: 8		Всего листов выписки: 156	
14.09.2023г. № КУВН-001/2023-209878308							
Кадстровый номер:				78:32:0001005:11			
1	2	3	4	5	6	7	8
52	1.1.51	1.1.52	56°13.1'	19.15	данные отсутствуют	78:32:0001005:21	данные отсутствуют
53	1.1.52	1.1.53	148°5.2'	42.85	данные отсутствуют	данные отсутствуют	данные отсутствуют
54	1.1.53	1.1.54	142°49.0'	9.88	данные отсутствуют	данные отсутствуют	данные отсутствуют
55	1.1.54	1.1.55	230°57.1'	124.78	данные отсутствуют	данные отсутствуют	данные отсутствуют
56	1.1.54	1.1.54			данные отсутствуют	78:32:0000000:3091	данные отсутствуют
57	1.1.55	1.1.56	305°50.8'	8.4	данные отсутствуют	данные отсутствуют	данные отсутствуют
58	1.1.56	1.1.57	319°40.7'	24.02	данные отсутствуют	78:32:0001005:15	данные отсутствуют
59	1.1.57	1.1.58	229°39.5'	1.92	данные отсутствуют	78:32:0001005:15	данные отсутствуют
60	1.1.58	1.1.59	319°44.8'	1.97	данные отсутствуют	78:32:0001005:15	данные отсутствуют
61	1.1.59	1.1.60	230°37.3'	4.98	данные отсутствуют	78:32:0001005:15	данные отсутствуют
62	1.1.60	1.1.61	142°7.5'	0.91	данные отсутствуют	78:32:0001005:15	данные отсутствуют
63	1.1.61	1.1.62	228°55.3'	4.03	данные отсутствуют	78:32:0001005:15	данные отсутствуют
64	1.1.62	1.1.63	139°6.7'	1.08	данные отсутствуют	78:32:0001005:15	данные отсутствуют
65	1.1.63	1.1.64	48°22.0'	0.24	данные отсутствуют	78:32:0001005:15	данные отсутствуют
66	1.1.64	1.1.65	139°17.8'	1.23	данные отсутствуют	78:32:0001005:15	данные отсутствуют
67	1.1.65	1.1.66	229°25.3'	2.84	данные отсутствуют	78:32:0001005:15	данные отсутствуют
68	1.1.66	1.1.67	138°19.1'	1.95	данные отсутствуют	78:32:0001005:15	данные отсутствуют
69	1.1.67	1.1.68	49°19.9'	2.81	данные отсутствуют	78:32:0001005:15	данные отсутствуют
70	1.1.68	1.1.69	139°31.4'	6.99	данные отсутствуют	78:32:0001005:15	данные отсутствуют
71	1.1.69	1.1.70	227°41.6'	3.46	данные отсутствуют	78:32:0001005:15	данные отсутствуют
72	1.1.70	1.1.71	23°59.6'	1.89	данные отсутствуют	78:32:0001005:15	данные отсутствуют
73	1.1.71	1.1.72	329°11.0'	0.66	данные отсутствуют	78:32:0001005:15	данные отсутствуют
74	1.1.72	1.1.73	270°22.7'	3.03	данные отсутствуют	78:32:0001005:15	данные отсутствуют
75	1.1.73	1.1.74	172°43.1'	1.81	данные отсутствуют	78:32:0001005:15	данные отсутствуют
76	1.1.74	1.1.75	197°31.6'	0.8	данные отсутствуют	78:32:0001005:15	данные отсутствуют
77	1.1.75	1.1.76	228°4.4'	2.77	данные отсутствуют	78:32:0001005:15	данные отсутствуют
78	1.1.76	1.1.77	317°8.9'	20	данные отсутствуют	78:32:0001005:15	данные отсутствуют
79	1.1.77	1.1.78	227°23.3'	19.69	данные отсутствуют	78:32:0001005:15	данные отсутствуют
80	1.1.78	1.1.79	137°3.4'	8.87	данные отсутствуют	78:32:0001005:15	данные отсутствуют

ПОЛНОЕ НАИМЕНОВАНИЕ ДОЛЖНОСТИ	 ДОКУМЕНТ ПОДПИСАН ЭЛЕКТРОННОЙ ПОДПИСЬЮ Сторона: ОБЩЕСТВО С ОГРАНИЧЕННОЙ ОТВЕТСТВЕННОСТЬЮ Имя: ФЕДЕРАЛЬНАЯ СЛУЖБА ГОСУДАРСТВЕННОЙ РЕГИСТРАЦИИ, КАДАСТРА И КАРТОГРАФИИ Действительно с 17.06.2012 по 18.09.2024	ИНИЦИАЛЫ, ФАМИЛИЯ

Земельный участок							
вид объекта недвижимости							
Лист № 4 раздела 3.1		Всего листов раздела 3.1: 8		Всего разделов: 8		Всего листов выписки: 156	
14.09.2023г. № КУВН-001/2023-209878308							
Кадстровый номер:				78:32:0001005:11			
1	2	3	4	5	6	7	8
81	1.1.79	1.1.80	227°1.3'	1.8	данные отсутствуют	78:32:0001005:15	данные отсутствуют
82	1.1.80	1.1.81	136°51.3'	10.05	данные отсутствуют	78:32:0001005:15	данные отсутствуют
83	1.1.81	1.1.82	47°4.2'	1.76	данные отсутствуют	78:32:0001005:15	данные отсутствуют
84	1.1.82	1.1.83	137°12.9'	1.28	данные отсутствуют	78:32:0001005:15	данные отсутствуют
85	1.1.83	1.1.84	227°11.5'	1.29	данные отсутствуют	78:32:0001005:15	данные отсутствуют
86	1.1.84	1.1.85	138°7.7'	2.59	данные отсутствуют	78:32:0001005:15	данные отсутствуют
87	1.1.85	1.1.86	47°7.3'	1.34	данные отсутствуют	78:32:0001005:15	данные отсутствуют
88	1.1.86	1.1.87	137°16.0'	10.73	данные отсутствуют	78:32:0001005:15	данные отсутствуют
89	1.1.87	1.1.88	223°33.2'	5.6	данные отсутствуют	78:32:0001005:15	данные отсутствуют
90	1.1.88	1.1.89	135°13.0'	1.87	данные отсутствуют	78:32:0001005:15	данные отсутствуют
91	1.1.89	1.1.90	45°26.2'	5.56	данные отсутствуют	78:32:0001005:15	данные отсутствуют
92	1.1.90	1.1.91	136°50.2'	2.43	данные отсутствуют	78:32:0001005:15	данные отсутствуют
93	1.1.91	1.1.92	224°14.8'	11.84	данные отсутствуют	данные отсутствуют	данные отсутствуют
94	1.1.92	1.1.93	135°46.5'	13.06	данные отсутствуют	данные отсутствуют	данные отсутствуют
95	1.1.93	1.1.94	224°2.5'	17.32	данные отсутствуют	данные отсутствуют	данные отсутствуют
96	1.1.94	1.1.95	155°7.2'	1.52	данные отсутствуют	данные отсутствуют	данные отсутствуют
97	1.1.95	1.1.96	222°26.8'	1.11	данные отсутствуют	78:32:0001005:23	данные отсутствуют
98	1.1.95	1.1.95			данные отсутствуют	78:32:0001005:1396	данные отсутствуют
99	1.1.96	1.1.97	256°21.0'	0.72	данные отсутствуют	78:32:0001005:23	данные отсутствуют
100	1.1.97	1.1.98	248°3.1'	0.72	данные отсутствуют	78:32:0001005:23	данные отсутствуют
101	1.1.98	1.1.99	240°33.3'	0.71	данные отсутствуют	78:32:0001005:23	данные отсутствуют
102	1.1.99	1.1.100	232°28.9'	0.71	данные отсутствуют	78:32:0001005:23	данные отсутствуют
103	1.1.100	1.1.101	265°39.7'	4.36	данные отсутствуют	78:32:0001005:23	данные отсутствуют
104	1.1.101	1.1.102	284°55.1'	24.59	данные отсутствуют	78:32:0001005:23	данные отсутствуют
105	1.1.102	1.1.103	18°38.3'	1.78	данные отсутствуют	78:32:0001005:23	данные отсутствуют
106	1.1.103	1.1.104	285°30.4'	6.99	данные отсутствуют	78:32:0001005:23	данные отсутствуют
107	1.1.104	1.1.105	194°18.8'	2.51	данные отсутствуют	78:32:0001005:23	данные отсутствуют
108	1.1.105	1.1.106	279°23.2'	13.55	данные отсутствуют	78:32:0001005:23	данные отсутствуют
109	1.1.106	1.1.107	285°3.8'	9.2	данные отсутствуют	78:32:0001005:23	данные отсутствуют

ПОЛНОЕ НАИМЕНОВАНИЕ ДОЛЖНОСТИ	 ДОКУМЕНТ ПОДПИСАН ЭЛЕКТРОННОЙ ПОДПИСЬЮ Сторона: ОБЩЕСТВО С ОГРАНИЧЕННОЙ ОТВЕТСТВЕННОСТЬЮ Имя: ФЕДЕРАЛЬНАЯ СЛУЖБА ГОСУДАРСТВЕННОЙ РЕГИСТРАЦИИ, КАДАСТРА И КАРТОГРАФИИ Действительно с 17.06.2012 по 18.09.2024	ИНИЦИАЛЫ, ФАМИЛИЯ

Земельный участок							
вид объекта недвижимости							
Лист № 5 раздела 3.1		Всего листов раздела 3.1: 8		Всего разделов: 8		Всего листов выписки: 156	
14.09.2023г. № КУВН-001/2023-209878308							
Кадастровый номер:				78:32:0001005:11			
1	2	3	4	5	6	7	8
110	1.1.107	1.1.108	14°15.4'	1.26	данные отсутствуют	78:32:0001005:23	данные отсутствуют
111	1.1.108	1.1.109	285°18.5'	5.68	данные отсутствуют	78:32:0001005:23	данные отсутствуют
112	1.1.109	1.1.110	197°2.3'	1.3	данные отсутствуют	78:32:0001005:23	данные отсутствуют
113	1.1.110	1.1.111	285°5.2'	23.17	данные отсутствуют	78:32:0001005:23	данные отсутствуют
114	1.1.111	1.1.112	289°46.3'	10.17	данные отсутствуют	78:32:0001005:23	данные отсутствуют
115	1.1.112	1.1.113	282°3.1'	0.91	данные отсутствуют	78:32:0001005:23	данные отсутствуют
116	1.1.113	1.1.114	272°32.7'	0.9	данные отсутствуют	78:32:0001005:23	данные отсутствуют
117	1.1.114	1.1.115	263°39.6'	0.91	данные отсутствуют	78:32:0001005:23	данные отсутствуют
118	1.1.115	1.1.116	254°24.4'	0.89	данные отсутствуют	78:32:0001005:23	данные отсутствуют
119	1.1.116	1.1.117	246°49.4'	10.52	данные отсутствуют	78:32:0001005:23	данные отсутствуют
120	1.1.117	1.1.118	14°13.6'	2.2	данные отсутствуют	78:32:0001005:23	данные отсутствуют
121	1.1.118	1.1.119	27°36.4'	6.88	данные отсутствуют	78:32:0001005:23	данные отсутствуют
122	1.1.119	1.1.120	280°19.2'	13.17	данные отсутствуют	78:32:0001005:23	данные отсутствуют
123	1.1.120	1.1.121	177°42.5'	3.5	данные отсутствуют	78:32:0001005:23	данные отсутствуют
124	1.1.121	1.1.122	189°41.5'	4.1	данные отсутствуют	78:32:0001005:23	данные отсутствуют
125	1.1.122	1.1.123	328°11.2'	5.08	данные отсутствуют	78:32:0001005:23	данные отсутствуют
126	1.1.123	1.1.124	322°58.8'	0.76	данные отсутствуют	78:32:0001005:23	данные отсутствуют
127	1.1.124	1.1.125	314°27.9'	0.76	данные отсутствуют	78:32:0001005:23	данные отсутствуют
128	1.1.125	1.1.126	306°34.4'	0.77	данные отсутствуют	78:32:0001005:23	данные отсутствуют
129	1.1.126	1.1.127	298°15.0'	0.76	данные отсутствуют	78:32:0001005:23	данные отсутствуют
130	1.1.127	1.1.128	290°6.8'	0.76	данные отсутствуют	78:32:0001005:23	данные отсутствуют
131	1.1.128	1.1.129	283°56.4'	66.46	данные отсутствуют	78:32:0001005:23	данные отсутствуют
132	1.1.129	1.1.130	279°56.5'	42.22	данные отсутствуют	78:32:0001005:23	данные отсутствуют
133	1.1.130	1.1.131	273°10.8'	0.9	данные отсутствуют	78:32:0001005:23	данные отсутствуют
134	1.1.131	1.1.132	265°30.2'	0.89	данные отсутствуют	78:32:0001005:23	данные отсутствуют
135	1.1.132	1.1.133	258°18.7'	0.89	данные отсутствуют	78:32:0001005:23	данные отсутствуют
136	1.1.133	1.1.134	250°20.8'	0.89	данные отсутствуют	78:32:0001005:23	данные отсутствуют
137	1.1.134	1.1.135	347°28.3'	1.29	данные отсутствуют	78:32:0001005:23	данные отсутствуют
138	1.1.135	1.1.136	344°48.3'	0.84	данные отсутствуют	78:32:0001005:23	данные отсутствуют

ПОЛНОЕ НАИМЕНОВАНИЕ ДОЛЖНОСТИ	 ДОКУМЕНТ ПОДПИСАН ЭЛЕКТРОННОЙ ПОДПИСЬЮ Сторожиловский районный кадастровый отдел №1 ФЕДЕРАЛЬНАЯ СЛУЖБА ГОСУДАРСТВЕННОЙ РЕГИСТРАЦИИ, КАДАСТРА И КАРТОГРАФИИ Действителен с 17.06.2023 по 18.09.2024	ИНИЦИАЛЫ, ФАМИЛИЯ

Земельный участок							
вид объекта недвижимости							
Лист № 6 раздела 3.1		Всего листов раздела 3.1: 8		Всего разделов: 8		Всего листов выписки: 156	
14.09.2023г. № КУВН-001/2023-209878308							
Кадастровый номер:				78:32:0001005:11			
1	2	3	4	5	6	7	8
139	1.1.136	1.1.137	335°53.9'	0.83	данные отсутствуют	78:32:0001005:23	данные отсутствуют
140	1.1.137	1.1.138	326°41.3'	0.84	данные отсутствуют	78:32:0001005:23	данные отсутствуют
141	1.1.138	1.1.139	317°26.8'	0.83	данные отсутствуют	78:32:0001005:23	данные отсутствуют
142	1.1.139	1.1.140	307°49.0'	0.85	данные отсутствуют	78:32:0001005:23	данные отсутствуют
143	1.1.140	1.1.141	298°6.8'	0.83	данные отсутствуют	78:32:0001005:23	данные отсутствуют
144	1.1.141	1.1.142	289°31.0'	0.84	данные отсутствуют	78:32:0001005:23	данные отсутствуют
145	1.1.142	1.1.143	283°15.7'	32.61	данные отсутствуют	78:32:0001005:23	данные отсутствуют
146	1.1.143	1.1.144	19°18.1'	259.33	данные отсутствуют	78:32:0001005:23	данные отсутствуют
147	1.1.144	1.1.145	14°52.3'	1.83	данные отсутствуют	78:32:0001005:23	данные отсутствуют
148	1.1.145	1.1.146	10°23.3'	1.83	данные отсутствуют	78:32:0001005:23	данные отсутствуют
149	1.1.146	1.1.147	6°16.3'	1.83	данные отсутствуют	78:32:0001005:23	данные отсутствуют
150	1.1.147	1.1.148	1°52.1'	1.84	данные отсутствуют	78:32:0001005:23	данные отсутствуют
151	1.1.148	1.1.149	357°29.8'	1.83	данные отсутствуют	78:32:0001005:23	данные отсутствуют
152	1.1.149	1.1.150	353°6.5'	1.83	данные отсутствуют	78:32:0001005:23	данные отсутствуют
153	1.1.150	1.1.151	348°59.8'	1.83	данные отсутствуют	78:32:0001005:23	данные отсутствуют
154	1.1.151	1.1.1	344°31.6'	1.84	данные отсутствуют	78:32:0001005:23	данные отсутствуют
155	1.2.152	1.2.153	97°45.2'	2.15	данные отсутствуют	78:32:0001005:18	данные отсутствуют
156	1.2.153	1.2.154	188°49.2'	0.59	данные отсутствуют	78:32:0001005:18	данные отсутствуют
157	1.2.154	1.2.155	97°25.9'	0.93	данные отсутствуют	78:32:0001005:18	данные отсутствуют
158	1.2.155	1.2.156	185°11.6'	0.44	данные отсутствуют	78:32:0001005:18	данные отсутствуют
159	1.2.156	1.2.157	96°46.6'	2.03	данные отсутствуют	78:32:0001005:18	данные отсутствуют
160	1.2.157	1.2.158	7°53.5'	1.02	данные отсутствуют	78:32:0001005:18	данные отсутствуют
161	1.2.158	1.2.159	97°23.2'	7.62	данные отсутствуют	78:32:0001005:18	данные отсутствуют
162	1.2.159	1.2.160	187°42.7'	0.97	данные отсутствуют	78:32:0001005:18	данные отсутствуют
163	1.2.160	1.2.161	98°12.6'	2.03	данные отсутствуют	78:32:0001005:18	данные отсутствуют
164	1.2.161	1.2.162	7°28.9'	1	данные отсутствуют	78:32:0001005:18	данные отсутствуют
165	1.2.162	1.2.163	97°27.2'	11.26	данные отсутствуют	78:32:0001005:18	данные отсутствуют
166	1.2.163	1.2.164	188°7.8'	0.21	данные отсутствуют	78:32:0001005:18	данные отсутствуют
167	1.2.164	1.2.165	96°42.6'	3.25	данные отсутствуют	78:32:0001005:18	данные отсутствуют

ПОЛНОЕ НАИМЕНОВАНИЕ ДОЛЖНОСТИ	 ДОКУМЕНТ ПОДПИСАН ЭЛЕКТРОННОЙ ПОДПИСЬЮ Сторожиловский районный кадастровый отдел №1 ФЕДЕРАЛЬНАЯ СЛУЖБА ГОСУДАРСТВЕННОЙ РЕГИСТРАЦИИ, КАДАСТРА И КАРТОГРАФИИ Действителен с 17.06.2023 по 18.09.2024	ИНИЦИАЛЫ, ФАМИЛИЯ

Земельный участок							
вид объекта недвижимости							
Лист № 7 раздела 3.1		Всего листов раздела 3.1: 8		Всего разделов: 8		Всего листов выписки: 156	
14.09.2023г. № КУВН-001/2023-209878308							
Кадстровый номер:				78:32:0001005:11			
1	2	3	4	5	6	7	8
168	1.2.165	1.2.166	185°48.4'	1.19	данные отсутствуют	78:32:0001005:18	данные отсутствуют
169	1.2.166	1.2.167	96°17.5'	2.65	данные отсутствуют	78:32:0001005:18	данные отсутствуют
170	1.2.167	1.2.168	6°49.4'	1.18	данные отсутствуют	78:32:0001005:18	данные отсутствуют
171	1.2.168	1.2.169	96°40.8'	3.35	данные отсутствуют	78:32:0001005:18	данные отсутствуют
172	1.2.169	1.2.170	7°45.9'	0.22	данные отсутствуют	78:32:0001005:18	данные отсутствуют
173	1.2.170	1.2.171	97°25.0'	19.06	данные отсутствуют	78:32:0001005:18	данные отсутствуют
174	1.2.171	1.2.172	187°34.1'	1.44	данные отсутствуют	78:32:0001005:18	данные отсутствуют
175	1.2.172	1.2.173	100°11.5'	2.71	данные отсутствуют	78:32:0001005:18	данные отсутствуют
176	1.2.173	1.2.174	7°37.1'	1.58	данные отсутствуют	78:32:0001005:18	данные отсутствуют
177	1.2.174	1.2.175	98°37.0'	11.68	данные отсутствуют	78:32:0001005:18	данные отсутствуют
178	1.2.175	1.2.176	187°52.9'	8.46	данные отсутствуют	78:32:0001005:18	данные отсутствуют
179	1.2.176	1.2.177	102°57.2'	9.37	данные отсутствуют	78:32:0001005:18	данные отсутствуют
180	1.2.177	1.2.178	8°13.7'	21.24	данные отсутствуют	78:32:0001005:18	данные отсутствуют
181	1.2.178	1.2.179	277°57.5'	0.94	данные отсутствуют	78:32:0001005:18	данные отсутствуют
182	1.2.179	1.2.180	7°35.7'	1.97	данные отсутствуют	78:32:0001005:18	данные отсутствуют
183	1.2.180	1.2.181	277°27.8'	14.24	данные отсутствуют	78:32:0001005:18	данные отсутствуют
184	1.2.181	1.2.182	187°47.5'	1.92	данные отсутствуют	78:32:0001005:18	данные отсутствуют
185	1.2.182	1.2.183	277°30.4'	2.6	данные отсутствуют	78:32:0001005:18	данные отсутствуют
186	1.2.183	1.2.184	7°29.8'	1.15	данные отсутствуют	78:32:0001005:18	данные отсутствуют
187	1.2.184	1.2.185	276°52.9'	1.75	данные отсутствуют	78:32:0001005:18	данные отсутствуют
188	1.2.185	1.2.186	187°41.8'	1.12	данные отсутствуют	78:32:0001005:18	данные отсутствуют
189	1.2.186	1.2.187	277°40.0'	41.82	данные отсутствуют	78:32:0001005:18	данные отсутствуют
190	1.2.187	1.2.188	187°53.5'	1.02	данные отсутствуют	78:32:0001005:18	данные отсутствуют
191	1.2.188	1.2.189	277°44.0'	16.94	данные отсутствуют	78:32:0001005:18	данные отсутствуют
192	1.2.189	1.2.152	187°20.2'	11.12	данные отсутствуют	78:32:0001005:18	данные отсутствуют
193	1.3.190	1.3.191	101°48.8'	1.56	данные отсутствуют	78:32:0001005:16	данные отсутствуют
194	1.3.191	1.3.192	12°31.7'	1.48	данные отсутствуют	78:32:0001005:16	данные отсутствуют
195	1.3.192	1.3.193	282°10.3'	1.57	данные отсутствуют	78:32:0001005:16	данные отсутствуют
196	1.3.193	1.3.190	192°26.7'	1.48	данные отсутствуют	78:32:0001005:16	данные отсутствуют

ПОЛНОЕ НАИМЕНОВАНИЕ ДОЛЖНОСТИ		 ДОКУМЕНТ ПОДПИСАН ЭЛЕКТРОННОЙ ПОДПИСЬЮ Сторона: ОБЩЕСТВО С ОГРАНИЧЕННОЙ ОТВЕТСТВЕННОСТЬЮ Юридический адрес: ФЕДЕРАЛЬНАЯ СЛУЖБА ГОСУДАРСТВЕННОЙ РЕГИСТРАЦИИ, КАДАСТРА И КАРТОГРАФИИ Деловой адрес: с 17.06.2023 по 18.09.2024	ИНИЦИАЛЫ, ФАМИЛИЯ

Земельный участок							
вид объекта недвижимости							
Лист № 8 раздела 3.1		Всего листов раздела 3.1: 8		Всего разделов: 8		Всего листов выписки: 156	
14.09.2023г. № КУВН-001/2023-209878308							
Кадстровый номер:				78:32:0001005:11			
1	2	3	4	5	6	7	8
197	1.4.194	1.4.195	42°40.1'	1.56	данные отсутствуют	78:32:0001005:22	данные отсутствуют
198	1.4.195	1.4.196	314°12.1'	1.52	данные отсутствуют	78:32:0001005:22	данные отсутствуют
199	1.4.196	1.4.197	222°40.1'	1.56	данные отсутствуют	78:32:0001005:22	данные отсутствуют
200	1.4.197	1.4.194	134°12.1'	1.52	данные отсутствуют	78:32:0001005:22	данные отсутствуют
201	1.5.198	1.5.199	237°0.7'	0.68	данные отсутствуют	78:32:0001005:19	данные отсутствуют
202	1.5.199	1.5.200	150°15.3'	0.81	данные отсутствуют	78:32:0001005:19	данные отсутствуют
203	1.5.200	1.5.201	53°17.8'	0.69	данные отсутствуют	78:32:0001005:19	данные отсутствуют
204	1.5.201	1.5.198	330°4.1'	0.76	данные отсутствуют	78:32:0001005:19	данные отсутствуют
205	1.6.202	1.6.203	234°1.1'	0.9	данные отсутствуют	78:32:0001005:17	данные отсутствуют
206	1.6.203	1.6.204	143°55.4'	0.87	данные отсутствуют	78:32:0001005:17	данные отсутствуют
207	1.6.204	1.6.205	54°1.1'	0.9	данные отсутствуют	78:32:0001005:17	данные отсутствуют
208	1.6.205	1.6.202	323°55.4'	0.87	данные отсутствуют	78:32:0001005:17	данные отсутствуют
209	1.7.206	1.7.207	323°7.8'	0.9	данные отсутствуют	78:32:0001005:14	данные отсутствуют
210	1.7.207	1.7.208	233°7.8'	0.9	данные отсутствуют	78:32:0001005:14	данные отсутствуют
211	1.7.208	1.7.209	143°0.3'	0.91	данные отсутствуют	78:32:0001005:14	данные отсутствуют
212	1.7.209	1.7.206	52°14.2'	0.9	данные отсутствуют	78:32:0001005:14	данные отсутствуют
213	1.8.210	1.8.211	319°19.5'	0.84	данные отсутствуют	78:32:0001005:20	данные отсутствуют
214	1.8.211	1.8.212	236°18.6'	0.87	данные отсутствуют	78:32:0001005:20	данные отсутствуют
215	1.8.212	1.8.213	138°52.7'	0.84	данные отсутствуют	78:32:0001005:20	данные отсутствуют
216	1.8.213	1.8.210	56°51.8'	0.86	данные отсутствуют	78:32:0001005:20	данные отсутствуют
217	1.9.214	1.9.215	61°33.4'	0.82	данные отсутствуют	78:32:0001005:13	данные отсутствуют
218	1.9.215	1.9.216	323°24.5'	0.82	данные отсутствуют	78:32:0001005:13	данные отсутствуют
219	1.9.216	1.9.217	241°33.4'	0.82	данные отсутствуют	78:32:0001005:13	данные отсутствуют
220	1.9.217	1.9.214	143°24.5'	0.82	данные отсутствуют	78:32:0001005:13	данные отсутствуют

ПОЛНОЕ НАИМЕНОВАНИЕ ДОЛЖНОСТИ		 ДОКУМЕНТ ПОДПИСАН ЭЛЕКТРОННОЙ ПОДПИСЬЮ Сторона: ОБЩЕСТВО С ОГРАНИЧЕННОЙ ОТВЕТСТВЕННОСТЬЮ Юридический адрес: ФЕДЕРАЛЬНАЯ СЛУЖБА ГОСУДАРСТВЕННОЙ РЕГИСТРАЦИИ, КАДАСТРА И КАРТОГРАФИИ Деловой адрес: с 17.06.2023 по 18.09.2024	ИНИЦИАЛЫ, ФАМИЛИЯ

Выписка из Единого государственного реестра недвижимости об объекте недвижимости

Описание местоположения земельного участка

Земельный участок вид объекта недвижимости				
Лист № 1 раздела 3.2		Всего листов раздела 3.2: 9		Всего разделов: 8
14.09.2023г. № КУВИ-001/2023-209878308				
Кадастровый номер:		78:32:0001005:11		
Сведения о характерных точках границы земельного участка				
Номер точки	Координаты, м		Описание закрепления на местности	Средняя квадратичная погрешность определения координат характерных точек границ земельного участка, м
	X	Y		
1	92651.39	111291.44	-	-
2	92651.1	111293.57	-	-
3	92650.52	111293.48	-	-
4	92650.4	111294.4	-	-
5	92649.96	111294.36	-	-
6	92649.72	111296.38	-	-
7	92650.73	111296.52	-	-
8	92649.75	111304.08	-	-
9	92648.79	111303.95	-	-
10	92648.5	111305.96	-	-
11	92649.49	111306.09	-	-
12	92648.03	111317.25	-	-
13	92647.82	111317.22	-	-
14	92647.44	111320.45	-	-
15	92646.26	111320.33	-	-
16	92645.97	111322.96	-	-
17	92647.14	111323.1	-	-
18	92646.75	111326.43	-	-
19	92646.97	111326.46	-	-
20	92644.51	111345.36	-	-
21	92643.08	111345.17	-	-
22	92642.6	111347.84	-	-

	 <p>ДОКУМЕНТ ПОДПИСАН ЭЛЕКТРОННОЙ ПОДПИСЬЮ Средство индивидуального удостоверения Имя: ФЕДЕРАЛЬНАЯ СЛУЖБА ГОСУДАРСТВЕННОЙ РЕГИСТРАЦИИ, КАДАСТРА И КАРТОГРАФИИ Действительно с 17.06.2013 по 18.09.2024</p>	
полное наименование должности		инициалы, фамилия

Земельный участок вид объекта недвижимости				
Лист № 2 раздела 3.2		Всего листов раздела 3.2: 9		Всего разделов: 8
14.09.2023г. № КУВИ-001/2023-209878308				
Кадастровый номер:		78:32:0001005:11		
1	2	3	4	5
23	92644.17	111348.05	-	-
24	92642.42	111359.6	-	-
25	92634.04	111358.44	-	-
26	92631.94	111367.57	-	-
27	92652.96	111370.61	-	-
28	92653.09	111369.68	-	-
29	92655.04	111369.94	-	-
30	92656.89	111355.82	-	-
31	92654.99	111355.56	-	-
32	92655.33	111352.98	-	-
33	92656.47	111353.13	-	-
34	92656.68	111351.39	-	-
35	92655.57	111351.24	-	-
36	92661.15	111309.79	-	-
37	92660.14	111309.65	-	-
38	92662.42	111292.86	-	-
1	92651.39	111291.44	-	-
1	92636.44	111349.44	-	-
2	92636.12	111350.97	-	-
3	92637.56	111351.29	-	-
4	92637.89	111349.76	-	-
1	92636.44	111349.44	-	-
1	92636.65	111483.68	-	-
2	92637.8	111484.74	-	-
3	92638.86	111483.65	-	-
4	92637.71	111482.59	-	-
1	92636.65	111483.68	-	-
1	92748.85	111610.2	-	-
2	92748.48	111609.63	-	-

	 <p>ДОКУМЕНТ ПОДПИСАН ЭЛЕКТРОННОЙ ПОДПИСЬЮ Средство индивидуального удостоверения Имя: ФЕДЕРАЛЬНАЯ СЛУЖБА ГОСУДАРСТВЕННОЙ РЕГИСТРАЦИИ, КАДАСТРА И КАРТОГРАФИИ Действительно с 17.06.2013 по 18.09.2024</p>	
полное наименование должности		инициалы, фамилия

Земельный участок				
вид объекта недвижимости				
Лист № 3 раздела 3.2	Всего листов раздела 3.2: 9		Всего разделов: 8	Всего листов выписки: 156
14.09.2023г. № КУВИ-001/2023-209878308				
Кадстровый номер: 78:32:0001005:11				
1	2	3	4	5
3	92747.78	111610.03	-	-
4	92748.19	111610.58	-	-
1	92748.85	111610.2	-	-
1	92754.12	111618.76	-	-
2	92753.59	111618.03	-	-
3	92752.89	111618.54	-	-
4	92753.42	111619.27	-	-
1	92754.12	111618.76	-	-
1	92778.77	111560.59	-	-
2	92779.49	111560.05	-	-
3	92778.95	111559.33	-	-
4	92778.22	111559.88	-	-
1	92778.77	111560.59	-	-
1	92786.27	111564.56	-	-
2	92786.91	111564.01	-	-
3	92786.43	111563.29	-	-
4	92785.8	111563.84	-	-
1	92786.27	111564.56	-	-
1	92776.23	111561.44	-	-
2	92776.62	111562.16	-	-
3	92777.28	111561.67	-	-
4	92776.89	111560.95	-	-
1	92776.23	111561.44	-	-
1	92912.1	111315	-	-
2	92912.04	111318.64	-	-
3	92894.62	111333.84	-	-
4	92896.94	111336.33	-	-
5	92854.38	111372.54	-	-
6	92908.04	111479.82	-	-



ПОЛНОЕ НАИМЕНОВАНИЕ ДОЛЖНОСТИ | ФИНАЛЫ, ФАМИЛИЯ

Земельный участок				
вид объекта недвижимости				
Лист № 4 раздела 3.2	Всего листов раздела 3.2: 9		Всего разделов: 8	Всего листов выписки: 156
14.09.2023г. № КУВИ-001/2023-209878308				
Кадстровый номер: 78:32:0001005:11				
1	2	3	4	5
7	92908.84	111479.43	-	-
8	92923.4	111507.69	-	-
9	92926.31	111508.35	-	-
10	92912.62	111518.47	-	-
11	92912.71	111518.61	-	-
12	92860.53	111553.03	-	-
13	92860.23	111552.71	-	-
14	92849.09	111560.12	-	-
15	92848.85	111559.75	-	-
16	92849.37	111559.38	-	-
17	92839.22	111543.87	-	-
18	92836.67	111545.54	-	-
19	92835.93	111544.41	-	-
20	92834.9	111545.14	-	-
21	92834.99	111545.28	-	-
22	92834.26	111545.75	-	-
23	92834.89	111546.71	-	-
24	92799.44	111569.97	-	-
25	92798.15	111568.15	-	-
26	92792.49	111571.86	-	-
27	92793.71	111573.72	-	-
28	92787.41	111577.85	-	-
29	92786.25	111576.08	-	-
30	92780.69	111579.67	-	-
31	92781.88	111581.48	-	-
32	92760.15	111595.74	-	-
33	92755.6	111589.24	-	-
34	92771.03	111576.73	-	-
35	92725.52	111520.61	-	-



ПОЛНОЕ НАИМЕНОВАНИЕ ДОЛЖНОСТИ | ФИНАЛЫ, ФАМИЛИЯ

Земельный участок				
вид объекта недвижимости				
Лист № 9 раздела 3.2		Всего листов раздела 3.2: 9		Всего разделов: 8
Всего листов выписки: 156				
14.09.2023г. № КУВИ-001/2023-209878308				
Кадастровый номер:		78:32:0001005:11		
1	2	3	4	5
1	92912.1	111315	-	-

полное наименование должности	 ДОКУМЕНТ ПОДПИСАН ЭЛЕКТРОННОЙ ПОДПИСЬЮ <small>Средство индивидуального удостоверения</small> Имя: ФЕДЕРАЛЬНАЯ СЛУЖБА ГОСУДАРСТВЕННОЙ РЕГИСТРАЦИИ, КАДАСТРА И КАРТОГРАФИИ Действителен с 17.06.2013 по 18.09.2024	инициалы, фамилия

Феднал публично-правовоу компани "Роскадастр" по Санкт-Петербургу
полное наименование органа регистрации прав
 Выписка из Единого государственного реестра недвижимости об объекте недвижимости

Сведения о характеристиках объекта недвижимости

На основании запроса от 14.09.2023, поступившего на рассмотрение 14.09.2023, сообщаем, что согласно записям Единого государственного реестра недвижимости:

Раздел 1 Лист 1

Земельный участок	
вид объекта недвижимости	
Лист № 1 раздела 1	
Всего листов раздела 1: 4	
Всего разделов: 8	
Всего листов выписки: 99	
14.09.2023г. № КУВИ-001/2023-209879417	
Кадастровый номер:	78:32:0001005:23
Номер кадастрового квартала:	78:32:0001005
Дата присвоения кадастрового номера:	13.11.2008
Ранее присвоенный государственный учетный номер:	данные отсутствуют
Местоположение:	г.Санкт-Петербург, набережная реки Фонтанки, дом 203, литера Б
Площадь:	13860 +/- 13
Кадастровая стоимость, руб.:	60768910.82
Кадастровые номера расположенных в пределах земельного участка объектов недвижимости:	78:32:0000000:3010, 78:32:0001005:1016, 78:32:0001005:1037, 78:32:0001005:1041, 78:32:0001005:1044, 78:32:0001005:1045, 78:32:0000000:3111
Кадастровые номера объектов недвижимости, из которых образован объект недвижимости:	78:32:1005:2
Кадастровые номера образованных объектов недвижимости:	данные отсутствуют
Категория земель:	Земли населенных пунктов
Виды разрешенного использования:	для размещения промышленных объектов
Сведения о кадастровом инженере:	данные отсутствуют
Сведения о лесах, водных объектах и об иных природных объектах, расположенных в пределах земельного участка:	данные отсутствуют
Сведения о том, что земельный участок полностью расположен в границах зоны с особыми условиями использования территории, территории объекта культурного наследия, публичного сервитута:	данные отсутствуют
Сведения о том, что земельный участок расположен в границах особой экономической зоны, территории опережающего социально-экономического развития, зоны территориального развития в Российской Федерации, игорной зоны:	данные отсутствуют

полное наименование должности	 ДОКУМЕНТ ПОДПИСАН ЭЛЕКТРОННОЙ ПОДПИСЬЮ <small>Средство индивидуального удостоверения</small> Имя: ФЕДЕРАЛЬНАЯ СЛУЖБА ГОСУДАРСТВЕННОЙ РЕГИСТРАЦИИ, КАДАСТРА И КАРТОГРАФИИ Действителен с 17.06.2013 по 18.09.2024	инициалы, фамилия

Земельный участок вид объекта недвижимости			
Лист № 4 раздела 1	Всего листов раздела 1: 4	Всего разделов: 8	Всего листов выписки: 99
14.09.2023г. № КУВИ-001/2023-209879417			
Кадастровый номер:		78:32:0001005:23	
		25.06.2019 № 289-р выдан: Комитет по природопользованию, охране окружающей среды и обеспечению экологической безопасности Правительства Санкт-Петербурга, вид ограничения (обременения): ограничения прав на земельный участок, предусмотренные статьей 56 Земельного кодекса Российской Федерации; срок действия: с 25.11.2020; реквизиты документа-основания: распоряжение комитета по природопользованию, охране окружающей среды и обеспечению экологической безопасности Правительства Санкт-Петербурга от 25.06.2019 № 289-р выдан: Комитет по природопользованию, охране окружающей среды и обеспечению экологической безопасности Правительства Санкт-Петербурга, вид ограничения (обременения): ограничения прав на земельный участок, предусмотренные статьей 56 Земельного кодекса Российской Федерации; срок действия: с 27.02.2021; реквизиты документа-основания: распоряжение Комитет по природопользованию, охране окружающей среды и обеспечению экологической безопасности Правительства Санкт-Петербурга "О внесении изменений в распоряжение Комитет по природопользованию, охране окружающей среды и обеспечению экологической безопасности от 02.08.2018 № 246-р" от 21.06.2021 № 252-р выдан: Комитет по природопользованию, охране окружающей среды и обеспечению экологической безопасности Правительства Санкт-Петербурга, вид ограничения (обременения): ограничения прав на земельный участок, предусмотренные статьей 56 Земельного кодекса Российской Федерации; срок действия: с 11.03.2021; реквизиты документа-основания: распоряжение Комитет по природопользованию, охране окружающей среды и обеспечению экологической безопасности Правительства Санкт-Петербурга "О внесении изменений в распоряжение Комитет по природопользованию, охране окружающей среды и обеспечению экологической безопасности от 02.08.2018 № 246-р" от 21.06.2021 № 252-р выдан: Комитет по природопользованию, охране окружающей среды и обеспечению экологической безопасности Правительства Санкт-Петербурга.	
Получатель выписки:		Хомцова Екатерина Олеговна	

		ДОКУМЕНТ ПОДПИСАН ЭЛЕКТРОННОЙ ПОДПИСЬЮ
Стороной: ФИДЕРАЛЬНАЯ СЛУЖБА ГОСУДАРСТВЕННОЙ РЕГИСТРАЦИИ, КАДАСТРА И КАРТОГРАФИИ Действительно: с 17.06.2012 по 18.09.2024		ИНИЦИАЛЫ, ФАМИЛИЯ
полное наименование должности		

Выписка из Единого государственного реестра недвижимости об объекте недвижимости

Сведения о зарегистрированных правах


Земельный участок вид объекта недвижимости			
Лист № 1 раздела 2	Всего листов раздела 2: 10	Всего разделов: 8	Всего листов выписки: 99
14.09.2023г. № КУВИ-001/2023-209879417			
Кадастровый номер:		78:32:0001005:23	
1	Правообладатель (правообладатели):	1.1	Российская Федерация
	Сведения о возможности предоставления третьим лицам персональных данных физического лица:	1.1.1	данные отсутствуют
2	Вид, номер, дата и время государственной регистрации права:	2.1	Собственность 78-78-30/0064/2009-491 01.12.2009 00:00:00
3	Сведения об осуществлении государственной регистрации сделки, права без необходимого в силу закона согласия третьего лица, органа:	3.1	данные отсутствуют
4	Ограничение прав и обременение объекта недвижимости:		
	4.1 вид:		Аренда
	дата государственной регистрации:		17.05.2010 00:00:00
	номер государственной регистрации:		78-78-30/0084/2010-091
	срок, на который установлены ограничение прав и обременение объекта недвижимости:		Срок действия с 17.05.2010 по 01.01.2059 с 17.05.2010 по 01.01.2059
	лицо, в пользу которого установлены ограничение прав и обременение объекта недвижимости:		Акционерное общество "Адмиралтейские верфи", ИНН: 7839395419
	сведения о возможности предоставления третьим лицам персональных данных физического лица		данные отсутствуют
	основание государственной регистрации:		Дополнительное соглашение к договору аренды земельного участка № 11/ЗД-0016 от 01.01.2010, № 1, выдан 05.09.2014, дата государственной регистрации: 25.11.2014, номер государственной регистрации: 78-78-30/026/2014-143 Договор №, выдан 01.01.2010, дата государственной регистрации: 17.05.2010, номер государственной регистрации: 78-78-30/0084/2010-091 Дополнительное соглашение о внесении изменений в договор аренды земельного участка от 01.01.2010 № 11/ЗД-0016, № 2, выдан 04.07.2018, дата государственной регистрации: 13.11.2018, номер государственной регистрации: 78.32.0001004-9-78.030/2018-1

		ДОКУМЕНТ ПОДПИСАН ЭЛЕКТРОННОЙ ПОДПИСЬЮ
Стороной: ФИДЕРАЛЬНАЯ СЛУЖБА ГОСУДАРСТВЕННОЙ РЕГИСТРАЦИИ, КАДАСТРА И КАРТОГРАФИИ Действительно: с 17.06.2012 по 18.09.2024		ИНИЦИАЛЫ, ФАМИЛИЯ
полное наименование должности		

Земельный участок вид объекта недвижимости			
Лист № 2 раздела 2	Всего листов раздела 2: 10	Всего разделов: 8	Всего листов выписки: 99
14.09.2023г. № КУВИ-001/2023-209879417			
Кадастровый номер:		78:32:0001005:23	
		Дополнительное соглашение к Договору аренды земельных участков от 01.01.2010 №11/ЗД-0016, № 3, выдан 07.03.2019, дата государственной регистрации: 22.04.2019, номер государственной регистрации: 78:32:0001005:17-78/030/2019-1	
	сведения об осуществлении государственной регистрации сделки, права, ограничения права без необходимого в силу закона согласия третьего лица, органа:	данные отсутствуют	
	сведения об управляющем залогом и о договоре управления залогом, если такой договор заключен для управления ипотекой:	данные отсутствуют	
	сведения о депозитарии, который осуществляет хранение обремененной документарной закладной или электронной закладной:		
	сведения о внесении изменений или дополнений в регистрационную запись об ипотеке:		
4	Ограничение прав и обременение объекта недвижимости:		
4.1	вид:	Прочие ограничения прав и обременения объекта недвижимости	
	дата государственной регистрации:	01.12.2009 00:00:00	
	номер государственной регистрации:	78-78-01.0745/2009-113	
	срок, на который установлены ограничение прав и обременение объекта недвижимости:	данные отсутствуют	
	лицо, в пользу которого установлены ограничение прав и обременение объекта недвижимости:	публичный	
	сведения о возможности предоставления третьим лицам персональных данных физического лица	данные отсутствуют	
	основание государственной регистрации:	Кадастровый план земельного участка, № 2941, выдан 13.11.2008	
	сведения об осуществлении государственной регистрации сделки, права, ограничения права без необходимого в силу закона согласия третьего лица, органа:	данные отсутствуют	

		документ подписан электронной подписью Стороженко Юлианой Александровной Имярек: ФЕДЕРАЛЬНАЯ СЛУЖБА ГОСУДАРСТВЕННОЙ РЕГИСТРАЦИИ, КАДАСТРА И КАРТОГРАФИИ Действительно с 17.06.2013 по 18.09.2024	
полное наименование должности		инициалы, фамилия	

Земельный участок вид объекта недвижимости			
Лист № 3 раздела 2	Всего листов раздела 2: 10	Всего разделов: 8	Всего листов выписки: 99
14.09.2023г. № КУВИ-001/2023-209879417			
Кадастровый номер:		78:32:0001005:23	
	сведения об управляющем залогом и о договоре управления залогом, если такой договор заключен для управления ипотекой:	данные отсутствуют	
	сведения о депозитарии, который осуществляет хранение обремененной документарной закладной или электронной закладной:		
	сведения о внесении изменений или дополнений в регистрационную запись об ипотеке:		
4.2	вид:	Прочие ограничения прав и обременения объекта недвижимости	
	дата государственной регистрации:	01.12.2009 00:00:00	
	номер государственной регистрации:	78-78-01.0745/2009-112	
	срок, на который установлены ограничение прав и обременение объекта недвижимости:	данные отсутствуют	
	лицо, в пользу которого установлены ограничение прав и обременение объекта недвижимости:	публичный	
	сведения о возможности предоставления третьим лицам персональных данных физического лица	данные отсутствуют	
	основание государственной регистрации:	Кадастровый план земельного участка, № 2941, выдан 13.11.2008	
	сведения об осуществлении государственной регистрации сделки, права, ограничения права без необходимого в силу закона согласия третьего лица, органа:	данные отсутствуют	
	сведения об управляющем залогом и о договоре управления залогом, если такой договор заключен для управления ипотекой:	данные отсутствуют	
	сведения о депозитарии, который осуществляет хранение обремененной документарной закладной или электронной закладной:		
	сведения о внесении изменений или дополнений в регистрационную запись об ипотеке:		
4.3	вид:	Прочие ограничения прав и обременения объекта недвижимости	
	дата государственной регистрации:	01.12.2009 00:00:00	
	номер государственной регистрации:	78-78-01.0745/2009-109	


		документ подписан электронной подписью Стороженко Юлианой Александровной Имярек: ФЕДЕРАЛЬНАЯ СЛУЖБА ГОСУДАРСТВЕННОЙ РЕГИСТРАЦИИ, КАДАСТРА И КАРТОГРАФИИ Действительно с 17.06.2013 по 18.09.2024	
полное наименование должности		инициалы, фамилия	

Земельный участок вид объекта недвижимости		
Лист № 10 раздела 2	Всего листов раздела 2: 10	Всего разделов: 8
14.09.2023г. № КУВН-001/2023-209879417		
Кадастровый номер:		78:32:0001005:23
8	Сведения о возражении в отношении зарегистрированного права:	данные отсутствуют
9	Сведения о наличии решения об изъятии объекта недвижимости для государственных и муниципальных нужд:	данные отсутствуют
10	Сведения о невозможности государственной регистрации без личного участия правообладателя или его законного представителя:	данные отсутствуют
11	Правопризвания и сведения о наличии поступивших, но не рассмотренных заявлений о проведении государственной регистрации права (перехода, прекращения права), ограничения права или обременения объекта недвижимости, сделки в отношении объекта недвижимости:	отсутствуют
11	Сведения о невозможности государственной регистрации перехода, прекращения, ограничения права на земельный участок из земель сельскохозяйственного назначения:	данные отсутствуют

полное наименование должности	 ДОКУМЕНТ ПОДПИСАН ЭЛЕКТРОННОЙ ПОДПИСЬЮ Сертификат: 0000060701030001075405042108 Выдан: ФЕДЕРАЛЬНАЯ СЛУЖБА ГОСУДАРСТВЕННОЙ РЕГИСТРАЦИИ, КАДАСТРА И КАРТОГРАФИИ Действителен с 27.06.2023 по 18.09.2024	инициалы, фамилия

Выписка из Единого государственного реестра недвижимости об объекте недвижимости
Описание местоположения земельного участка

Земельный участок вид объекта недвижимости			
Лист № 1 раздела 3	Всего листов раздела 3: 1	Всего разделов: 8	Всего листов выписки: 99
14.09.2023г. № КУВН-001/2023-209879417			
Кадастровый номер:		78:32:0001005:23	
План (чертеж, схема) земельного участка			
Масштаб 1:7000	Мелкие обозначения		

полное наименование должности	 ДОКУМЕНТ ПОДПИСАН ЭЛЕКТРОННОЙ ПОДПИСЬЮ Сертификат: 0000060701030001075405042108 Выдан: ФЕДЕРАЛЬНАЯ СЛУЖБА ГОСУДАРСТВЕННОЙ РЕГИСТРАЦИИ, КАДАСТРА И КАРТОГРАФИИ Действителен с 27.06.2023 по 18.09.2024	инициалы, фамилия

Выписка из Единого государственного реестра недвижимости об объекте недвижимости

Описание местоположения земельного участка

Земельный участок							
вид объекта недвижимости							
Лист № 1 раздела 3.1		Всего листов раздела 3.1: 5		Всего разделов: 8		Всего листов выписки: 99	
14.09.2023г. № КУВН-001/2023-209879417							
Кадастровый номер:				78:32:0001005:23			
Описание местоположения границ земельного участка							
№ п/п	Номер точки	Дирекционный	Горизонтальное	Описание закрепления на	Кадастровые номера	Сведения об адресах правообладателей смежных	
	начальная	конечная	продолжение, м	местности	смежных участков	земельных участков	
	2	3	4	5	6	7	8
1	1.1.1	1.1.2	138°42'1"	2.41	данные отсутствуют	данные отсутствуют	данные отсутствуют
2	1.1.2	1.1.3	208°46'1"	2.91	данные отсутствуют	данные отсутствуют	данные отсутствуют
3	1.1.3	1.1.4	292°51'7"	2.91	данные отсутствуют	данные отсутствуют	данные отсутствуют
4	1.1.4	1.1.5	0°54'1"	2.54	данные отсутствуют	данные отсутствуют	данные отсутствуют
5	1.1.5	1.1.6	229°34'4"	1.77	данные отсутствуют	данные отсутствуют	данные отсутствуют
6	1.1.6	1.1.7	266°5'8"	6.76	данные отсутствуют	данные отсутствуют	данные отсутствуют
7	1.1.7	1.1.8	285°1'4"	24.77	данные отсутствуют	данные отсутствуют	данные отсутствуют
8	1.1.8	1.1.9	279°33'2"	20.85	данные отсутствуют	данные отсутствуют	данные отсутствуют
9	1.1.9	1.1.10	285°1'2"	38.55	данные отсутствуют	данные отсутствуют	данные отсутствуют
10	1.1.10	1.1.11	289°30'5"	10.3	данные отсутствуют	данные отсутствуют	данные отсутствуют
11	1.1.11	1.1.12	247°1'0"	14.39	данные отсутствуют	данные отсутствуют	данные отсутствуют
12	1.1.12	1.1.13	285°35'0"	10.42	данные отсутствуют	данные отсутствуют	данные отсутствуют
13	1.1.13	1.1.14	328°14'7"	9.44	данные отсутствуют	данные отсутствуют	данные отсутствуют
14	1.1.14	1.1.15	284°1'6"	66.22	данные отсутствуют	данные отсутствуют	данные отсутствуют
15	1.1.15	1.1.16	281°14'2"	10.62	данные отсутствуют	данные отсутствуют	данные отсутствуют
16	1.1.16	1.1.17	279°24'0"	31.53	данные отсутствуют	данные отсутствуют	данные отсутствуют
17	1.1.17	1.1.18	227°20'2"	2.77	данные отсутствуют	данные отсутствуют	данные отсутствуют
18	1.1.18	1.1.19	284°51'7"	4.72	данные отсутствуют	данные отсутствуют	данные отсутствуют
19	1.1.19	1.1.20	347°50'5"	5.7	данные отсутствуют	данные отсутствуют	данные отсутствуют
20	1.1.20	1.1.21	283°19'7"	33.92	данные отсутствуют	данные отсутствуют	данные отсутствуют
21	1.1.21	1.1.22	199°32'2"	3.62	данные отсутствуют	данные отсутствуют	данные отсутствуют
22	1.1.22	1.1.23	290°33'8"	19.16	данные отсутствуют	данные отсутствуют	данные отсутствуют

полное наименование должности	 ДОКУМЕНТ ПОДПИСАН ЭЛЕКТРОННОЙ ПОДПИСЬЮ Стороженко ОВЕНОВА ТАСОВИЧЕВИЧ КАСИЯНИН Имярек: ФЕДЕРАЛЬНАЯ СЛУЖБА ГОСУДАРСТВЕННОЙ РЕГИСТРАЦИИ, КАДАСТРА И КАРТОГРАФИИ Действительно с 17.06.2013 по 18.09.2024	инициалы, фамилия

Земельный участок							
вид объекта недвижимости							
Лист № 2 раздела 3.1		Всего листов раздела 3.1: 5		Всего разделов: 8		Всего листов выписки: 99	
14.09.2023г. № КУВН-001/2023-209879417							
Кадастровый номер:				78:32:0001005:23			
1	2	3	4	5	6	7	8
23	1.1.23	1.1.24	19°18'3"	267.82	данные отсутствуют	данные отсутствуют	данные отсутствуют
24	1.1.24	1.1.25	306°4'0"	36.38	данные отсутствуют	данные отсутствуют	данные отсутствуют
25	1.1.25	1.1.26	14°31'3"	224.18	данные отсутствуют	данные отсутствуют	данные отсутствуют
26	1.1.26	1.1.27	61°13'8"	121.36	данные отсутствуют	данные отсутствуют	данные отсутствуют
27	1.1.27	1.1.28	62°42'6"	46.3	данные отсутствуют	данные отсутствуют	данные отсутствуют
28	1.1.28	1.1.29	329°22'2"	2.65	данные отсутствуют	данные отсутствуют	данные отсутствуют
29	1.1.29	1.1.30	56°0'2"	0.52	данные отсутствуют	данные отсутствуют	данные отсутствуют
30	1.1.30	1.1.31	57°53'3"	9.16	данные отсутствуют	данные отсутствуют	данные отсутствуют
31	1.1.31	1.1.32	54°3'5"	0.49	данные отсутствуют	данные отсутствуют	данные отсутствуют
32	1.1.32	1.1.33	145°59'6"	1	данные отсутствуют	данные отсутствуют	данные отсутствуют
33	1.1.33	1.1.34	105°8'8"	13.01	данные отсутствуют	данные отсутствуют	данные отсутствуют
34	1.1.34	1.1.35	94°21'7"	1.18	данные отсутствуют	данные отсутствуют	данные отсутствуют
35	1.1.35	1.1.36	67°39'2"	30.69	данные отсутствуют	данные отсутствуют	данные отсутствуют
36	1.1.36	1.1.37	157°40'7"	18.19	данные отсутствуют	данные отсутствуют	данные отсутствуют
37	1.1.37	1.1.38	163°46'8"	1.15	данные отсутствуют	данные отсутствуют	данные отсутствуют
38	1.1.38	1.1.39	248°13'7"	31.03	данные отсутствуют	78:32:0001005:1398	адрес отсутствует
39	1.1.39	1.1.40	338°38'6"	11.23	данные отсутствуют	78:32:0001005:12	адрес отсутствует
40	1.1.40	1.1.41	249°3'4"	4.34	данные отсутствуют	78:32:0001005:12	адрес отсутствует
41	1.1.41	1.1.42	339°47'0"	3.15	данные отсутствуют	78:32:0001005:12	адрес отсутствует
42	1.1.42	1.1.43	69°10'6"	2.5	данные отсутствуют	78:32:0001005:12	адрес отсутствует
43	1.1.43	1.1.44	274°5'2"	1.82	данные отсутствуют	78:32:0001005:12	адрес отсутствует
44	1.1.44	1.1.45	286°7'3"	8.46	данные отсутствуют	78:32:0001005:12	адрес отсутствует
45	1.1.45	1.1.46	148°5'2"	1.97	данные отсутствуют	78:32:0001005:12	адрес отсутствует
46	1.1.46	1.1.47	235°38'0"	1.88	данные отсутствуют	78:32:0001005:12	адрес отсутствует
47	1.1.47	1.1.48	327°53'5"	4.12	данные отсутствуют	78:32:0001005:12	адрес отсутствует
48	1.1.48	1.1.49	286°4'4"	1.23	данные отсутствуют	78:32:0001005:12	адрес отсутствует
49	1.1.49	1.1.50	236°18'6"	3.21	данные отсутствуют	78:32:0001005:12	адрес отсутствует
50	1.1.50	1.1.51	181°23'8"	0.82	данные отсутствуют	78:32:0001005:12	адрес отсутствует
51	1.1.51	1.1.52	190°37'2"	0.81	данные отсутствуют	78:32:0001005:12	адрес отсутствует

полное наименование должности	 ДОКУМЕНТ ПОДПИСАН ЭЛЕКТРОННОЙ ПОДПИСЬЮ Стороженко ОВЕНОВА ТАСОВИЧЕВИЧ КАСИЯНИН Имярек: ФЕДЕРАЛЬНАЯ СЛУЖБА ГОСУДАРСТВЕННОЙ РЕГИСТРАЦИИ, КАДАСТРА И КАРТОГРАФИИ Действительно с 17.06.2013 по 18.09.2024	инициалы, фамилия

Земельный участок вид объекта недвижимости							
Лист № 3 раздела 3.1		Всего листов раздела 3.1: 5			Всего разделов: 8		Всего листов выписки: 99
14.09.2023г. № КУВН-001/2023-209879417							
Кадстровый номер:					78:32:0001005:23		
1	2	3	4	5	6	7	8
52	1.1.52	1.1.53	209°13.5'	0.81	данные отсутствуют	78:32:0001005:12	адрес отсутствует
53	1.1.53	1.1.54	209°23.8'	0.81	данные отсутствуют	78:32:0001005:12	адрес отсутствует
54	1.1.54	1.1.55	219°59.2'	0.81	данные отсутствуют	78:32:0001005:12	адрес отсутствует
55	1.1.55	1.1.56	228°29.0'	0.81	данные отсутствуют	78:32:0001005:12	адрес отсутствует
56	1.1.56	1.1.57	238°40.3'	0.81	данные отсутствуют	78:32:0001005:12	адрес отсутствует
57	1.1.57	1.1.58	241°44.3'	139.18	данные отсутствуют	78:32:0001005:12	адрес отсутствует
58	1.1.58	1.1.59	207°8.1'	18.42	данные отсутствуют	78:32:0001005:12	адрес отсутствует
59	1.1.59	1.1.60	194°31.6'	208.36	данные отсутствуют	78:32:0001005:12	адрес отсутствует
60	1.1.60	1.1.61	126°18.4'	24.42	данные отсутствуют	78:32:0001005:12	адрес отсутствует
61	1.1.61	1.1.62	134°47.0'	1.87	данные отсутствуют	78:32:0001005:12	адрес отсутствует
62	1.1.62	1.1.63	138°15.8'	1.86	данные отсутствуют	78:32:0001005:12	адрес отсутствует
63	1.1.63	1.1.64	142°23.6'	1.87	данные отсутствуют	78:32:0001005:12	адрес отсутствует
64	1.1.64	1.1.65	145°42.8'	1.86	данные отсутствуют	78:32:0001005:12	адрес отсутствует
65	1.1.65	1.1.66	149°27.4'	1.87	данные отсутствуют	78:32:0001005:12	адрес отсутствует
66	1.1.66	1.1.67	164°31.6'	1.84	данные отсутствуют	78:32:0001005:11	адрес отсутствует
67	1.1.66	1.1.66			данные отсутствуют	78:32:0001005:7	адрес отсутствует
68	1.1.67	1.1.68	168°59.8'	1.83	данные отсутствуют	78:32:0001005:11	адрес отсутствует
69	1.1.68	1.1.69	173°6.5'	1.83	данные отсутствуют	78:32:0001005:11	адрес отсутствует
70	1.1.69	1.1.70	177°29.8'	1.83	данные отсутствуют	78:32:0001005:11	адрес отсутствует
71	1.1.70	1.1.71	181°52.1'	1.84	данные отсутствуют	78:32:0001005:11	адрес отсутствует
72	1.1.71	1.1.72	186°16.3'	1.83	данные отсутствуют	78:32:0001005:11	адрес отсутствует
73	1.1.72	1.1.73	190°23.3'	1.83	данные отсутствуют	78:32:0001005:11	адрес отсутствует
74	1.1.73	1.1.74	194°52.3'	1.83	данные отсутствуют	78:32:0001005:11	адрес отсутствует
75	1.1.74	1.1.75	199°18.1'	259.53	данные отсутствуют	78:32:0001005:11	адрес отсутствует
76	1.1.75	1.1.76	103°15.7'	32.61	данные отсутствуют	78:32:0001005:11	адрес отсутствует
77	1.1.76	1.1.77	109°31.0'	0.84	данные отсутствуют	78:32:0001005:11	адрес отсутствует
78	1.1.77	1.1.78	118°6.8'	0.83	данные отсутствуют	78:32:0001005:11	адрес отсутствует
79	1.1.78	1.1.79	127°49.0'	0.85	данные отсутствуют	78:32:0001005:11	адрес отсутствует
80	1.1.79	1.1.80	137°26.8'	0.83	данные отсутствуют	78:32:0001005:11	адрес отсутствует

полное наименование должности	 ДОКУМЕНТ ПОДПИСАН ЭЛЕКТРОННОЙ ПОДПИСЬЮ Стороной государственного кадастрового учета: ФЕДЕРАЛЬНАЯ СЛУЖБА ГОСУДАРСТВЕННОЙ РЕГИСТРАЦИИ, КАДАСТРА И КАРТОГРАФИИ Действительно с 17.06.2013 по 18.09.2024	инициалы, фамилия

Земельный участок вид объекта недвижимости							
Лист № 4 раздела 3.1		Всего листов раздела 3.1: 5			Всего разделов: 8		Всего листов выписки: 99
14.09.2023г. № КУВН-001/2023-209879417							
Кадстровый номер:					78:32:0001005:23		
1	2	3	4	5	6	7	8
81	1.1.80	1.1.81	146°41.3'	0.84	данные отсутствуют	78:32:0001005:11	адрес отсутствует
82	1.1.81	1.1.82	155°53.9'	0.83	данные отсутствуют	78:32:0001005:11	адрес отсутствует
83	1.1.82	1.1.83	164°48.3'	0.84	данные отсутствуют	78:32:0001005:11	адрес отсутствует
84	1.1.83	1.1.84	167°28.3'	1.29	данные отсутствуют	78:32:0001005:11	адрес отсутствует
85	1.1.84	1.1.85	70°20.8'	0.89	данные отсутствуют	78:32:0001005:11	адрес отсутствует
86	1.1.85	1.1.86	78°18.7'	0.89	данные отсутствуют	78:32:0001005:11	адрес отсутствует
87	1.1.86	1.1.87	85°30.2'	0.89	данные отсутствуют	78:32:0001005:11	адрес отсутствует
88	1.1.87	1.1.88	93°10.8'	0.9	данные отсутствуют	78:32:0001005:11	адрес отсутствует
89	1.1.88	1.1.89	99°56.5'	42.22	данные отсутствуют	78:32:0001005:11	адрес отсутствует
90	1.1.89	1.1.90	103°56.4'	66.46	данные отсутствуют	78:32:0001005:11	адрес отсутствует
91	1.1.90	1.1.91	110°6.8'	0.76	данные отсутствуют	78:32:0001005:11	адрес отсутствует
92	1.1.91	1.1.92	118°15.0'	0.76	данные отсутствуют	78:32:0001005:11	адрес отсутствует
93	1.1.92	1.1.93	126°34.4'	0.77	данные отсутствуют	78:32:0001005:11	адрес отсутствует
94	1.1.93	1.1.94	134°27.9'	0.76	данные отсутствуют	78:32:0001005:11	адрес отсутствует
95	1.1.94	1.1.95	142°58.8'	0.76	данные отсутствуют	78:32:0001005:11	адрес отсутствует
96	1.1.95	1.1.96	148°11.2'	5.08	данные отсутствуют	78:32:0001005:11	адрес отсутствует
97	1.1.96	1.1.97	9°41.5'	4.1	данные отсутствуют	78:32:0001005:11	адрес отсутствует
98	1.1.97	1.1.98	357°42.5'	3.5	данные отсутствуют	78:32:0001005:11	адрес отсутствует
99	1.1.98	1.1.99	100°19.2'	13.17	данные отсутствуют	78:32:0001005:11	адрес отсутствует
100	1.1.99	1.1.100	207°36.4'	6.88	данные отсутствуют	78:32:0001005:11	адрес отсутствует
101	1.1.100	1.1.101	194°13.6'	2.2	данные отсутствуют	78:32:0001005:11	адрес отсутствует
102	1.1.101	1.1.102	66°49.4'	10.52	данные отсутствуют	78:32:0001005:11	адрес отсутствует
103	1.1.102	1.1.103	74°24.4'	0.89	данные отсутствуют	78:32:0001005:11	адрес отсутствует
104	1.1.103	1.1.104	83°39.6'	0.91	данные отсутствуют	78:32:0001005:11	адрес отсутствует
105	1.1.104	1.1.105	92°32.7'	0.9	данные отсутствуют	78:32:0001005:11	адрес отсутствует
106	1.1.105	1.1.106	102°3.1'	0.91	данные отсутствуют	78:32:0001005:11	адрес отсутствует
107	1.1.106	1.1.107	109°46.3'	10.17	данные отсутствуют	78:32:0001005:11	адрес отсутствует
108	1.1.107	1.1.108	105°5.2'	23.17	данные отсутствуют	78:32:0001005:11	адрес отсутствует
109	1.1.108	1.1.109	17°2.3'	1.3	данные отсутствуют	78:32:0001005:11	адрес отсутствует

полное наименование должности	 ДОКУМЕНТ ПОДПИСАН ЭЛЕКТРОННОЙ ПОДПИСЬЮ Стороной государственного кадастрового учета: ФЕДЕРАЛЬНАЯ СЛУЖБА ГОСУДАРСТВЕННОЙ РЕГИСТРАЦИИ, КАДАСТРА И КАРТОГРАФИИ Действительно с 17.06.2013 по 18.09.2024	инициалы, фамилия

Земельный участок							
вид объекта недвижимости							
Лист № 5 раздела 3.1		Всего листов раздела 3.1: 5		Всего разделов: 8		Всего листов выписки: 99	
14.09.2023г. № КУВИ-001/2023-209879417							
Кадастровый номер:				78:32:0001005:23			
1	2	3	4	5	6	7	8
110	1.1.109	1.1.110	105°18.5'	5.68	данные отсутствуют	78:32:0001005:11	адрес отсутствует
111	1.1.110	1.1.111	194°15.4'	1.26	данные отсутствуют	78:32:0001005:11	адрес отсутствует
112	1.1.111	1.1.112	105°3.8'	9.2	данные отсутствуют	78:32:0001005:11	адрес отсутствует
113	1.1.112	1.1.113	99°23.2'	13.55	данные отсутствуют	78:32:0001005:11	адрес отсутствует
114	1.1.113	1.1.114	14°18.8'	2.51	данные отсутствуют	78:32:0001005:11	адрес отсутствует
115	1.1.114	1.1.115	105°30.4'	6.99	данные отсутствуют	78:32:0001005:11	адрес отсутствует
116	1.1.115	1.1.116	198°38.3'	1.78	данные отсутствуют	78:32:0001005:11	адрес отсутствует
117	1.1.116	1.1.117	104°55.1'	24.59	данные отсутствуют	78:32:0001005:11	адрес отсутствует
118	1.1.117	1.1.118	85°39.7'	4.36	данные отсутствуют	78:32:0001005:11	адрес отсутствует
119	1.1.118	1.1.119	52°28.9'	0.71	данные отсутствуют	78:32:0001005:11	адрес отсутствует
120	1.1.119	1.1.120	60°33.3'	0.71	данные отсутствуют	78:32:0001005:11	адрес отсутствует
121	1.1.120	1.1.121	68°3.1'	0.72	данные отсутствуют	78:32:0001005:11	адрес отсутствует
122	1.1.121	1.1.122	76°21.0'	0.72	данные отсутствуют	78:32:0001005:11	адрес отсутствует
123	1.1.122	1.1.123	42°26.8'	1.11	данные отсутствуют	78:32:0001005:11	адрес отсутствует
124	1.1.123	1.1.1	155°12.2'	5.65	данные отсутствуют	данные отсутствуют	данные отсутствуют
125	1.1.123	1.1.123			данные отсутствуют	78:32:0001005:1396	данные отсутствуют

 ДОКУМЕНТ ПОДПИСАН ЭЛЕКТРОННОЙ ПОДПИСЬЮ		
полное наименование должности	Служба федеральной службы государственной регистрации, кадастра и картографии Действительно с 17.06.2017 по 18.09.2024	инициалы, фамилия

Выписка из Единого государственного реестра недвижимости об объекте недвижимости

Описание местоположения земельного участка

Земельный участок							
вид объекта недвижимости							
Лист № 1 раздела 3.2		Всего листов раздела 3.2: 5		Всего разделов: 8		Всего листов выписки: 99	
14.09.2023г. № КУВИ-001/2023-209879417							
Кадастровый номер:			78:32:0001005:23				
Сведения о характерных точках границы земельного участка							
Система координат СК-1964							
Номер точки	Координаты, м		Описание закрепления на местности	Средняя квадратичная погрешность определения координат характерных точек границ земельного участка, м			
	X	Y					
1	2	3	4	5			
1	92585.99	111503.67	-	-			
2	92584.18	111505.26	-	-			
3	92581.63	111503.86	-	-			
4	92582.76	111501.18	-	-			
5	92585.3	111501.22	-	-			
6	92584.15	111499.87	-	-			
7	92583.69	111493.13	-	-			
8	92590.11	111469.21	-	-			
9	92593.57	111448.65	-	-			
10	92603.56	111411.42	-	-			
11	92607	111401.71	-	-			
12	92601.38	111388.46	-	-			
13	92604.18	111378.42	-	-			
14	92612.21	111373.45	-	-			
15	92628.26	111309.2	-	-			
16	92630.33	111298.78	-	-			
17	92635.48	111267.67	-	-			
18	92633.6	111265.63	-	-			
19	92634.81	111261.07	-	-			
20	92640.38	111259.87	-	-			
21	92648.2	111226.86	-	-			
22	92644.79	111225.65	-	-			

 ДОКУМЕНТ ПОДПИСАН ЭЛЕКТРОННОЙ ПОДПИСЬЮ		
полное наименование должности	Служба федеральной службы государственной регистрации, кадастра и картографии Действительно с 17.06.2017 по 18.09.2024	инициалы, фамилия

