

АКТ

по результатам государственной историко-культурной экспертизы проектной документации на проведение работ по сохранению объекта культурного наследия федерального значения «Парк», входящего в состав объекта культурного наследия федерального значения «Павловский дворцово-парковый ансамбль», расположенного по адресу: Санкт-Петербург, г. Павловск, Революции ул., 20 (Санкт-Петербург, город Павловск, Садовая улица, дом 20): «Проектная документация на проведение работ по сохранению объекта культурного наследия федерального значения «Парк», входящего в состав объекта культурного наследия федерального значения «Павловский дворцово-парковый ансамбль», с восстановлением предмета охраны – павильона «Старое Шале» и устройством летнего павильона (некапитальное строение), по адресу: Санкт-Петербург, город Павловск, Садовая улица, 20», разработанной ООО «Коневские реставрационные мастерские» в 2023 году (шифр: КРМ-01/23-СШ),

а также

по результатам государственной историко-культурной экспертизы документации, обосновывающей меры по обеспечению сохранности объекта культурного наследия федерального значения «Парк», входящего в состав объекта культурного наследия федерального значения «Павловский дворцово-парковый ансамбль», расположенного по адресу: Санкт-Петербург, г. Павловск, Революции ул., 20 (Санкт-Петербург, город Павловск, Садовая улица, дом 20), при проведении земляных, строительных, мелiorативных, хозяйственных работ, указанных в статье 30 Федерального закона от 25.06.2002 №73-ФЗ работ по использованию лесов и иных работ в границах территории объекта культурного наследия, в соответствии с разделом документации: «Раздел 3. Проект реставрации и приспособления. Подраздел 2. Проект. Часть 11. Обеспечение сохранности объекта культурного наследия», разработанной ООО «Коневские реставрационные мастерские» в 2023 году (шифр: КРМ-01/23-СШ-СОКН)

Настоящая государственная историко-культурная экспертиза проведена в составе экспертной комиссии: Михайловская Г.В., Курленьиз Г.А., Бубнов В.И. (*Приложение № 10*), на основании договоров подряда с экспертами от 25.12.2023 №№ КРМ-01-/23-СШ-ГИКЭ-1, КРМ-01-/23-СШ-ГИКЭ-2, КРМ-01-/23-СШ-ГИКЭ-3 (*Приложение № 9*); в составе экспертной комиссии: Михайловская Г.В., Курленьиз Г.А., Пасечник И.Л. (*Приложение № 10*) на основании дополнительных соглашений к договорам подряда с экспертами от 06.03.2024 и договора подряда от 06.03.2024 №КРМ-01-/23-СШ-ГИКЭ-4 (*Приложение № 9*).

1. Дата начала и дата окончания проведения экспертизы:

Настоящая государственная историко-культурная экспертиза проведена в период с 25 декабря 2023 года по 12 января 2024 года; с 06 марта 2024 года по 07 марта 2024 года.

2. Место проведения экспертизы:

г. Санкт-Петербург, г. Павловск.

3. Заказчик экспертизы:

Общество с ограниченной ответственностью «Коневские реставрационные мастерские» (ООО «Коневские реставрационные мастерские»). Юридический адрес: 191015, город Санкт-Петербург, Суворовский пр-кт, д. 59 литер А, кв. 36. ИНН: 7840336841; ОГРН: 1067847938993.

4. Сведения об экспертах:

1) *Председатель Экспертной комиссии:*

МИХАЙЛОВСКАЯ ГАЛИНА ВИКТОРОВНА, образование высшее (Санкт-Петербургский Государственный Академический Институт Живописи, Скульптуры и Архитектуры имени И. Е. Репина. 1978 г.), архитектор, стаж работы 44 года. Место работы ООО «НЭО», эксперт. Аттестована в качестве государственного эксперта по проведению следующих объектов государственной историко-культурной экспертизы на основании приказа МКРФ № 1668 от 11.10.2021. Объекты экспертизы: выявленные объекты культурного наследия в целях обоснования целесообразности включения данных объектов в реестр; документы, обосновывающие включение объектов культурного наследия в реестр; проектная документация на проведение работ по сохранению объектов культурного наследия; документация или разделы документации, обосновывающие меры по обеспечению сохранности объекта культурного наследия, включенного в реестр, выявленного объекта культурного наследия, либо объекта обладающего признаками объекта культурного наследия, при проведении земляных мелiorативных, хозяйственных работ, указанных в статье 30 Федерального закона работ по использованию лесов и иных работ в границах территории объекта культурного наследия, либо на земельном участке, непосредственно связанном с земельным участком в границах территории объектов культурного наследия.

2) *Ответственный секретарь Экспертной комиссии:*

КУРЛЕНЬИЗ ГАЛИНА АЛЕКСАНДРОВНА, образование высшее (Санкт-Петербургский государственный архитектурно-строительный университет, диплом ВСГ № 1265104, выдан 25.06.2008 г.), архитектор-реставратор, стаж работы 15 лет, место работы: генеральный директор ООО «НИИПИ Спецреставрация». Аттестована в качестве государственного эксперта по проведению государственной историко-культурной экспертизы на основании приказа приказ МКРФ № 2519 от 30.08.2023. Объекты экспертизы: проектная документация на проведение работ по сохранению объектов культурного наследия, документация или разделы документации, обосновывающие меры по обеспечению сохранности объекта культурного наследия, включенного в реестр, выявленного объекта культурного наследия либо объекта, обладающего признаками объекта культурного наследия, при проведении земляных, мелiorативных, хозяйственных работ, указанных в статье 30 Федерального закона №73-ФЗ работ по использованию лесов и иных работ в границах территории объекта культурного наследия либо на земельном участке, непосредственно связанном с земельным участком в границах территории объекта культурного наследия. Аттестована в качестве специалиста - архитектора I категории в области сохранения объектов культурного наследия (за исключением спасательных археологических полевых работ), в области реставрации иных культурных ценностей (приказ МКРФ № 1117 от 18.09.2020).

3) *Член Экспертной комиссии:*

ПАСЕЧНИК ИГОРЬ ЛЕОНИДОВИЧ, образование высшее (Санкт-Петербургский государственный архитектурно-строительный университет, диплом ДВС № 0578549, выдан

02.07.2001 г.), архитектор, стаж работы 20 лет, место работы: заместитель генерального директора по общим вопросам ООО «НИИПИ Спецреставрация». Аттестован в качестве государственного эксперта по проведению государственной историко-культурной экспертизы на основании приказа МКРФ № 3237 от 28.11.2023. Объекты экспертизы: проектная документация на проведение работ по сохранению объектов культурного наследия, документация или разделы документации, обосновывающие меры по обеспечению сохранности объекта культурного наследия, включенного в реестр, выявленного объекта культурного наследия либо объекта, обладающего признаками объекта культурного наследия, при проведении земляных, мелиоративных, хозяйственных работ, указанных в статье 30 Федерального закона от 25.06.2002 № 73-ФЗ «Об объектах культурного наследия (памятниках истории и культуры) народов Российской Федерации» работ по использованию лесов и иных работ в границах территории объекта культурного наследия либо на земельном участке, непосредственно связанном с земельным участком в границах территории объекта культурного наследия; проекты зон охраны объектов культурного наследия. Аттестован в качестве специалиста - архитектора I категории в области сохранения объектов культурного наследия (за исключением спасательных археологических полевых работ), в области реставрации иных культурных ценностей (приказ МКРФ № 2043 от 07.12.2021).

5. Информация о том, что в соответствии с законодательством Российской Федерации эксперт (эксперты) несет ответственность за достоверность сведений, изложенных в заключении:

Настоящая государственная историко-культурная экспертиза проведена в соответствии со статьями 28, 29, 30, 31, 32 Федерального закона от 25.06.2002 №73-ФЗ «Об объектах культурного наследия (памятниках истории и культуры) народов Российской Федерации» и Положением о государственной историко-культурной экспертизе, утвержденным Постановлением Правительства Российской Федерации от 15.07.2009 № 569.

Настоящим подтверждаем, что предупреждены об ответственности за достоверность сведений, изложенных в заключении, в соответствии с законодательством Российской Федерации.

6. Цели и объекты экспертизы:

6.1. Цели проведения государственной историко-культурной экспертизы:

- Определение соответствия проектной документации на проведение работ по сохранению объекта культурного наследия федерального значения «Парк», входящего в состав объекта культурного наследия федерального значения «Павловский дворцово-парковый ансамбль», расположенного по адресу: Санкт-Петербург, г. Павловск, Революции ул.,

20

(Санкт-Петербург, город Павловск, Садовая улица, дом 20): «Проектная документация на проведение работ по сохранению объекта культурного наследия федерального значения «Парк», входящего в состав объекта культурного наследия федерального значения «Павловский дворцово-парковый ансамбль», с восстановлением предмета охраны – павильона «Старое Шале» и устройством летнего павильона (некапитальное строение), по адресу: Санкт-Петербург, город Павловск, Садовая улица, 20», разработанной ООО «Коневские реставрационные мастерские» в 2023 году (шифр: КРМ-01/23-СП), требованиям законодательства Российской Федерации в области государственной охраны объектов культурного наследия.

- Обеспечение сохранности объекта культурного наследия федерального значения «Парю», входящего в состав объекта культурного наследия федерального значения «Павловский дворцово-парковый ансамбль», расположенного по адресу: Санкт-Петербург, г. Павловск, Революции ул., 20 (Санкт-Петербург, город Павловск, Садовая улица, дом 20), при проведении земляных, строительных, мелиоративных, хозяйственных работ, указанных в статье 30 Федерального закона от 25.06.2002 №73-ФЗ работ по использованию лесов и иных работ в границах территории объекта культурного наследия, в соответствии с разделом документации: «Раздел 3. Проект реставрации и приспособления. Подраздел 2. Проект. Часть 11. Обеспечение сохранности объекта культурного наследия», разработанным ООО «Коневские реставрационные мастерские» в 2023 году (шифр: КРМ-01/23-СШ-СОКН).

6.2. Объекты государственной историко-культурной экспертизы:

- Проектная документация на проведение работ по сохранению объекта культурного наследия федерального значения «Парю», входящего в состав объекта культурного наследия федерального значения «Павловский дворцово-парковый ансамбль», расположенного по адресу: Санкт-Петербург, г. Павловск, Революции ул., 20 (Санкт-Петербург, город Павловск, Садовая улица, дом 20): «Проектная документация на проведение работ по сохранению объекта культурного наследия федерального значения «Парю», входящего в состав объекта культурного наследия федерального значения «Павловский дворцово-парковый ансамбль», с восстановлением предмета охраны – павильона «Старое Шале» и устройством летнего павильона (некапитальное строение), по адресу: Санкт-Петербург, город Павловск, Садовая улица, 20», разработанная ООО «Коневские реставрационные мастерские» в 2023 году (шифр: КРМ-01/23-СШ).

- Раздел документации: «Раздел 3. Проект реставрации и приспособления. Подраздел 2. Проект. Часть 11. Обеспечение сохранности объекта культурного наследия», разработанный ООО «Коневские реставрационные мастерские» в 2023 году (шифр: КРМ-01/23-СШ-СОКН), обосновывающий меры по обеспечению сохранности объекта культурного наследия федерального значения «Парю», входящего в состав объекта культурного наследия федерального значения «Павловский дворцово-парковый ансамбль», расположенного по адресу: Санкт-Петербург, г. Павловск, Революции ул., 20 (Санкт-Петербург, город Павловск, Садовая улица, дом 20), при проведении земляных, строительных, мелиоративных, хозяйственных работ, указанных в статье 30 Федерального закона от 25.06.2002 №73-ФЗ работ по использованию лесов и иных работ в границах территории объекта культурного наследия.

7. Перечень документов, представленных заявителем:

- проектная документация: «Проектная документация на проведение работ по сохранению объекта культурного наследия федерального значения «Парю», входящего в состав объекта культурного наследия федерального значения «Павловский дворцово-парковый ансамбль», с восстановлением предмета охраны – павильона «Старое Шале» и устройством летнего павильона (некапитальное строение), по адресу: Санкт-Петербург, город Павловск, Садовая улица, 20», разработанная ООО «Коневские реставрационные мастерские» в 2023 году (шифр: КРМ-01/23-СШ);

- раздел документации: «Раздел 3. Проект реставрации и приспособления. Подраздел 2. Проект. Часть 11. Обеспечение сохранности объекта культурного наследия», разработанный ООО «Коневские реставрационные мастерские» в 2023 году (шифр: КРМ-01/23-СШ-СОКН);

- копия извлечения из Постановления Правительства РФ от 10 июля 2001 г. № 527 «О перечне объектов исторического и культурного наследия федерального (общероссийского) значения, находящихся в г. Санкт-Петербурге» (с изменениями и дополнениями) (Приложение № 1);

- копия распоряжения КГИОП от 13.05.2019 № 241-р «Об утверждении границ и режима использования территории объекта культурного наследия федерального значения «Павловский дворцово-парковый ансамбль» (Приложение № 2);

- копия распоряжения КГИОП от 29.12.2021 № 471-рп «Об утверждении предмета охраны объекта культурного наследия федерального значения «Парк» (Приложение № 3);

- копия распоряжения КГИОП от 13.01.2023 № 13-рп «О внесении изменений в распоряжение КГИОП от 29.12.2021 № 471-рп» (Приложение № 3);

- копия распоряжения КГИОП от 26.09.2023 № 287-об/23 «Об утверждении охранного обязательства собственника или иного законного владельца объекта культурного наследия федерального значения «Парк», включенного в единый государственный реестр объектов культурного наследия (памятников истории и культуры) народов Российской Федерации» с Приложениями, в том числе копия паспорта объекта культурного наследия, оформленного от 08.08.2023 (Приложение № 5);

- копия разрешения КГИОП на проведение работ по сохранению объекта культурного наследия федерального значения «Парк» (в составе объекта культурного наследия федерального значения «Павловский дворцово-парковый ансамбль») от 24.05.2023 № 01-26-970/23-0-1 (Приложение № 6);

- копия градостроительного плана (RU7818600029622) земельного участка по адресу: Санкт-Петербург, город Павловск, Садовая улица, дом 20, литера Б, (левый берег реки Славянки), кадастровый номер 78:42:0016202:7, подготовленный Комитетом по градостроительству и архитектуре от 29.05.2018 № 240-3-1256/18 (Приложение № 7);

- копия свидетельства о государственной регистрации права от 18.12.2012 № 78-АЖ 879105 (Приложение № 8);

- копия лицензии ООО «Коневские Реставрационные Мастерские» на осуществление деятельности по сохранению объектов культурного наследия (памятников истории и культуры) народов Российской Федерации от 09.08.2012 № МКРФ 00123 (лицензия переоформлена на основании приказа от 16.02.2023 № 357) (Приложение № 12).

8. Сведения об обстоятельствах, повлиявших на процесс проведения и результаты экспертизы:

Проведение настоящей государственной историко-культурной экспертизы возобновлено в связи с отзывом проектной документации и внесении корректировок.

Иные обстоятельства, повлиявшие на процесс проведения и результаты государственной историко-культурной экспертизы, отсутствуют.

9. Сведения о проведенных исследованиях с указанием примененных методов, объема и характера выполненных работ и их результатов:

Настоящая государственная историко-культурная экспертиза проведена в соответствии со статьями 28, 29, 30, 31, 32 Закона № 73-ФЗ «Об объектах культурного наследия (памятниках истории и культуры) народов Российской Федерации» от 24.05.2002 (в действующей редакции) и «Положением о государственной историко-культурной экспертизе», утвержденным Постановлением Правительства Российской Федерации

от 15.07.2009 № 569 (в действующей редакции).

В ходе проведения государственной историко-культурной экспертизы эксперты ознакомились с проектной документацией на проведение работ по сохранению объекта культурного наследия федерального значения «Парю», входящего в состав объекта культурного наследия федерального значения «Павловский дворцово-парковый ансамбль», расположенного по адресу: Санкт-Петербург, г. Павловск, Революции ул., 20 (Санкт-Петербург, город Павловск, Садовая улица, дом 20): «Проектная документация на проведение работ по сохранению объекта культурного наследия федерального значения «Парю», входящего в состав объекта культурного наследия федерального значения «Павловский дворцово-парковый ансамбль», с восстановлением предмета охраны – павильона «Старое Шале» и устройством летнего павильона (некапитальное строение), по адресу: Санкт-Петербург, город Павловск, Садовая улица, 20», разработанной ООО «Коневские реставрационные мастерские» в 2023 году (шифр: КРМ-01/23-СП), а также документацией, обосновывающей меры по обеспечению сохранности объекта культурного наследия федерального значения «Парю», входящего в состав объекта культурного наследия федерального значения «Павловский дворцово-парковый ансамбль», расположенного по адресу: Санкт-Петербург, г. Павловск, Революции ул., 20 (Санкт-Петербург, город Павловск, Садовая улица, дом 20), при проведении земляных, строительных, мелиоративных, хозяйственных работ, указанных в статье 30 Федерального закона от 25.06.2002 №73-ФЗ работ по использованию лесов и иных работ в границах территории объекта культурного наследия, в соответствии с разделом документации: «Раздел 3. Проект реставрации и приспособления. Подраздел 2. Проект. Часть 11. Обеспечение сохранности объекта культурного наследия», разработанной ООО «Коневские реставрационные мастерские» в 2023 году (шифр: КРМ-01/23-СП-СОКН), провели анализ исходно-разрешительной документации для разработки проекта, произвели натурное освидетельствование объекта, провели необходимые научные исследования, определили порядок работы и принятие решений экспертами.

В результате перечисленных мероприятий было получено представление об объемах и содержании планируемых работ в целях сохранения объекта культурного наследия. В процессе визуального осмотра была проведена фотофиксация современного состояния объекта, составлен альбом фотофиксации (*Приложение № 4*), который включает общие виды территории проектирования.

Выполнены историко-архивные и библиографические исследования в объеме, необходимом для принятия соответствующих решений, с целью выявления материалов, содержащих сведения по истории освоения участка, включая перестройки, утраты, реконструкции, проведение ремонтно-реставрационных работ. В рамках архивно-библиографических исследований были изучены фонды: Центрального государственного архива кинофотофонодокументов Санкт-Петербурга (ЦГАКФФД СПб), архива ГМЗ «Павловск», Отдела систематизации, популяризации и хранения документированной информации об объектах культурного наследия КГИОП (Архив КГИОП), а также материалы открытых электронных ресурсов. В ходе проведения архивно-библиографического исследования были выявлены документы и материалы, относящиеся к объекту экспертизы, в том числе исторические планы и фотографии. По результатам архивно-библиографических исследований были составлены историческая справка и альбом исторической иконографии (*Приложение № 11*).

При проведении экспертизы экспертами соблюдены принципы проведения экспертизы,

установленные статьей 29 Федерального закона «Об объектах культурного наследия (памятниках истории и культуры) народов Российской Федерации», обеспечена объективность, всесторонность и полнота проводимых исследований, а также достоверность и обоснованность выводов; самостоятельно оценены результаты исследований, ответственно и точно сформулированы выводы в пределах своей компетенции. Исследования проводились на основе принципов научной обоснованности, объективности и законности, презумпции сохранности объекта культурного наследия, соблюдения требований безопасности в отношении объекта культурного наследия, достоверности и полноты информации. Указанные исследования были проведены с применением методов натурного, историко-архивного и историко-архитектурного анализа в объеме, достаточном для обоснования вывода государственной историко-культурной экспертизы. Результаты исследований, проведенных в рамках экспертизы, были оформлены в виде настоящего Акта.

Проведен сравнительный анализ всего комплекса данных (документов, материалов, информации) по объекту экспертизы, включая документы, переданные заявителем (п. 7 настоящего Акта). Проведенные исследования и анализ проектной документации: «Проектная документация на проведение работ по сохранению объекта культурного наследия федерального значения «Парк», входящего в состав объекта культурного наследия федерального значения «Павловский дворцово-парковый ансамбль», с восстановлением предмета охраны – павильона «Старое Шале» и устройством летнего павильона (некапитальное строение), по адресу: Санкт-Петербург, город Павловск, Садовая улица, 20», разработанной ООО «Коневские реставрационные мастерские» в 2023 году (шифр: КРМ-01/23-СШ), а также раздела документации: «Раздел 3. Проект реставрации и приспособления. Подраздел 2. Проект. Часть 11. Обеспечение сохранности объекта культурного наследия», разработанного ООО «Коневские реставрационные мастерские» в 2023 году (шифр: КРМ-01/23-СШ-СОКН), стали обоснованием выводов настоящей экспертизы.

Заключение экспертизы оформлено в виде Акта с учетом требований изложенных в «Положении о государственной историко-культурной экспертизе», утвержденном Постановлением Правительства Российской Федерации от 15.07.2009 № 569 (в действующей редакции).

10. Факты и сведения, выявленные и установленные в результате проведенных исследований:

10.1. Общие данные:

Объект «Старое Шале» является утраченным элементом на территории объекта культурного наследия федерального значения «Парк», входящего в состав объекта культурного наследия федерального значения «Павловский дворцово-парковый ансамбль».

Объект культурного наследия федерального значения «Павловский дворцово-парковый ансамбль» по адресу: Санкт-Петербург, г. Павловск, Революции ул., 20, взят под государственную охрану постановлением Правительства Российской Федерации от 10 июля 2001 г. № 527 «О перечне объектов исторического и культурного наследия федерального (общероссийского) значения, находящихся в г. Санкт-Петербурге» (с изменениями от 02.06.2006, 13.10.2008) (Приложение № 1).

Границы и режим использования территории объекта культурного наследия федерального значения «Павловский дворцово-парковый ансамбль» утверждены распоряжением КГИОП от 13.05.2019 № 241-р (Приложение № 2).

Предмет охраны объекта культурного наследия федерального значения «Парк», входящего в состав объекта культурного наследия федерального значения «Павловский дворцово-парковый ансамбль», расположенного по адресу: Санкт-Петербург, г. Павловск, Революции ул., 20 (Санкт-Петербург, г. Павловск, Садовая ул., 20) утвержден распоряжением КГИОП от 29.12.2021 № 471-рп. Видовые характеристики предмета охраны объекта культурного наследия включают: объемно-пространственное и планировочное решение; гидросистему; насаждения; здания и сооружения, малую форму, мемориальные объекты (*Приложение № 3*).

Распоряжением КГИОП от 13.01.2023 № 13-рп в предмет охраны объекта культурного наследия федерального значения «Парк» внесены изменения. Пункт 4: «Местоположение, объемно-пространственные, конструктивные, планировочные и архитектурно-художественные характеристики зданий, сооружений, объектов малой формы и мемориальных объектов, расположенных на территории Павловского парка» дополнен пп.б. «павильон «Старое Шале». В предмет охраны включено местоположение павильона «Старое Шале» (в ландшафтном районе «Долина реки Славянки», на верхнем плато у пересечения Ботанической аллеи и дороги Зодчего Росси), историческое объемно-пространственное и архитектурно-художественное решение, исторический облик фасадов и интерьеров (*Приложение № 3*).

Охранное обязательство собственника или иного законного владельца объекта культурного наследия федерального значения «Парк», включенного в единый государственный реестр объектов культурного наследия (памятников истории и культуры) народов Российской Федерации», утверждено распоряжения КГИОП от 26.09.2023 № 287-об/23. В состав Приложений к охранному обязательству включен паспорт объекта культурного наследия федерального значения «Парк», оформленный от 08.08.2023 (*Приложение № 5*).

На земельный участок по адресу: Санкт-Петербург, город Павловск, Садовая улица, дом 20, литера Б, (левый берег реки Славянки) с кадастровым номером 78:42:0016202:7 получен градостроительный план (RU7818600029622), подготовленный Комитетом по градостроительству и архитектуре от 29.05.2018 № 240-3-1256/18 (*Приложение № 7*).

Согласно сведениям из Единого государственного реестра недвижимости об объекте недвижимости и зарегистрированных правах (далее – ЕГРН) и свидетельства о государственной регистрации права от 18.12.2012 № 78-АЖ 879105, земельный участок с кадастровым номером 78:42:0016202:7 по адресу: Санкт-Петербург, город Павловск, Садовая улица, дом 20, литера Б, (левый берег реки Славянки), находятся в собственности Российской Федерации и передан в постоянное (бессрочное) пользование Федеральному государственному бюджетному учреждению культуры "Государственный музей-заповедник "Павловск", ИНН: 7822002853. Копия выписки из ЕГРН и копия свидетельства о государственной регистрации права представлены в *Приложении № 8* к настоящему Акту.

10.2. Краткие исторические сведения (время возникновения, даты основных изменений объекта):

Старое Шале является одним из первых крупных павильонов, сооруженных в Павловске и дату его постройки можно отнести к 1770-80 годам, т. к. на историческом плане 1780 г. он уже обозначен, и в одном из медальонов рамки этого плана дается его изображение.

Кто был автором проекта «Старого Шале», точно не установлено. Успенский А.И.

приписывает постройку Камерону, он пишет, что «Камерон составлял проект Шале в 1779 г.». В.Н. Талепоровским же было выдвинуто предположение об авторстве Старого Шале, приписанное им архитектору Петру Поттону (Патону).

Большое количество изобразительного материала 1780-х-1790-х гг. позволяет судить о первоначальном виде постройки, который сохранялся неизменным в продолжении всего бытования Шале. Стены Шале кирпичные, оштукатуренные и рустованные. Оконные и дверные проемы гладкие, обрамленные наличником под камень. Стены кухни и кладовки имели штукатурную отделку с имитацией фахверка по типу швейцарских хижин. На заднем фасаде (восточном) перед входными дверями в Шале и в кухню, был «навес на четырех столбах с соломенной на одну сторону крышей», где поднималась на чердак деревянная лестница. Крыши по деревянным стропилам над всеми помещениями были крыты также соломой. Над главным круглым помещением «крыша конусообразной формы», с одним слуховым окном, на конце была установлена на двух деревянных столбах колоколенка, сверху завершающаяся четырехскатной крышей, также крытой соломой. В верхней части столбов на перекладине был подвешен колокол. Обе боковые полукруглые пристройки также имели высокие конусообразные крыши. Заднее прямоугольное помещение (кухня) имело двухскатную крышу с высокой кирпичной трубой было покрыто трехскатной крышей, с одним слуховым окном.

Шале состояло из семи помещений: круглой главной парадной комнаты с тремя оконными проемами и тремя дверными проемами, ведущими в два маленьких помещения полукруглой формы, и в узенькое помещение четырехугольной формы – «коридор», как указано в описи 1790 г. Левое (западное) полукруглое помещение имело два оконных проема; правое (восточное) – один дверной проем, служивший парадным входом в Шале. Из «коридора» дверной проем вел в четырехугольное помещение.

В левой стене этого помещения имелось два оконных проема. В противоположенной стене – к коридору – дверной проем наружной двери. В противоположном углу – камин. Справа (с восточной стороны) непосредственно примыкала квадратная пристройка – «кухня» с 2-мя дверными и одним оконным проемами. Один дверной проем был выходом наружу, а второй – в кладовую пристроенный между кухней и полукруглым помещением.

Оконные проемы круглых помещений были сверху полуциркульной формы. Оконные рамы о двух частях: верхняя полуциркульная фрамуга на три, радиально расположенных стекла; нижняя прямая часть – двухстворчатая на три стекла каждая половинка. Снаружи окна, включая чердачные, были закрыты ставнями.

На основании проектного чертежа отделки центрального зала Шале, подписанного Анри-Франсуа-Габриэлем Виолье и озаглавленного «Проект декора Круглого зала Шале в Павловске», авторство оформления интерьеров сейчас приписывается этому швейцарскому художнику и архитектору, в рассматриваемый период тесно сотрудничавшему с великокняжеским двором и активно задействованным в украшении павловского имения.

Известно, что отделочные работы в Шале проходили в 1779 г.

Сад и огород были разбиты вокруг Шале одновременно с его постройкой.

На плане 1780 года Шале изображен окруженным площадкой. С юга и запада к нему подводят дорожки, с востока и севера он, по-видимому, окружен валом и рвом, на существование которых указывают многие документы того периода, и фрагменты которого сохранились до нашего времени. С юго-восточной и северо-западной сторон к зданию примыкают огороды.

План 1784 года показывает ту же планировку дорожной сети, но вместо огорода в юго-восточной части участка показаны девять параллельных грядок с цветами. За дорожкой с юго-запада от Шале появляется большая цветочная клумба, еще одна, меньше, в западном углу. Со стороны входа в павильон появляется мост через ров. Видимо, речь идет о возведении моста с воротами, установленных, согласно документам архива ГМЗ «Павловск», возле Шале в 1782 году (их изображения не сохранилось).

Существенные изменения в ландшафте происходят к началу 1790-х гг. Планы 1791-1793 гг. фиксируют значительное увеличение размеров огородов Шале. Они развиваются в юго-восточном направлении вдоль дугообразной Огородной дорожки, пересекающей участок с востока на запад. От дорожки огород отделен теперь рядовой посадкой лип, сохраняющейся до настоящего времени. Кроме того, в юго-восточном углу участка возникает регулярная посадка, возможно, вишен. Вдоль ограды с северной и восточной сторон показана полоса насаждений, видимо, акаций.

Этот этап можно признать периодом расцвета памятника. Как показывают последующие плановые материалы, выполненные как при жизни Марии Федоровны, так и позднее, вплоть до начала XX в., общее планировочное решение территории сохраняло принципы, сложившиеся к 90-м гг. XVIII века.

В 1799 году в Шале был произведен ремонт «вследствие следующего заявления от 13 сентября камерфурьера в Городовое Правление. В театре в разных местах, также в Молочной и в Шале имеется внутри комнат превеличайшая течь, отчего может вред учиниться также штукатурка и живопись от мокроты отвалиться». Вероятно, был произведен ремонт крыши.

В 1811 г. в Шале проходят небольшие ремонтные работы, характер которых не уточняется.

В 1827 г. была отремонтирована крыша.

К 1840 г. относится опись «увеселительному зданию, именуемому Старое Шале» где уточняются сведения о количестве и материале разных деталей и скобяных изделий. Так, например, уточняется, что окна круглого зала имели 9 стекол, что отображено далеко не на всех ранних рисунках, но соответствует проектному чертежу интерьера (по 3 стекла в двух створках, и 3 в полуциркульной фрамуге). «В полукруглой западной пристройке – два окна таких же». Окна снаружи закрывались ставнями «простого дерева». В описи говорится, что крыши крыты «соломою по разжелобкам и по местам обложено листовым железом». Металлические накладки на изображениях встречаются только после 1891 г., однако, это более раннее решение.

В 1858 г. проводятся работы, названные «по возобновлению Старого Шале», в том числе плотничные, столярные, малярные, штукатурные, каменотесные, земляные и прочие.

27 июля 1870 г. произошел пожар в Старом Шале. «По осмотру здания, Старое Шале» оказалось, что оно построено из камня, покрыто по деревянным стропилам соломой: двери и ставни деревянные; с правой стороны от фасада находится каменный небольшой чулан, имеющий от земли два аршина вышины, крыша которого покрыта была также соломой и по показанию Якубовского огонь показался на этой крыше; эта крыша имеет расстояние от общей крыши всего Шале не более одного аршина в вышину, следовательно огонь с крыши чулана весьма легко мог распространиться на крышу всего Шале. Кругом всего Шале имеются пешеходные дорожки. С левой стороны фасада, так равно и с задней стороны, имеется из тонких деревянных брусьев постройка, в виде беседки. Сгорела соломенная крыша со стропилами и внутри здания сделаны некоторые повреждения: находящаяся же

внутри Шале мебель, посуда и проч. вытаскано оттуда без всякого повреждения. Убыток от пожара и повреждения простирается до 1000 рублей. Само же здание «Старое Шале» и движимое имущество застраховано на 6 тыс».

Документальных данных о цветовом решении фасадов не имеется. На чертеже 1897 и 1803 гг., а также на некоторых других акварелях, фасады, показаны рустованные под камень охристого цвета; на части изображений стены показаны белыми. Открытки начала XX в. отображают здание со светло-серыми стенами, но оставленными без окраски наличниками и трубой, зелеными ставнями и дверьми, охристым факверком.

До 1917 г. Шале охранялось сторожем. Однако, В.Н. Талепоровский с горечью констатировал в 1923 г.: «За годы 1917–1920 оно совершенно разбито внутри некультурными посетителями парка, и его убранство и мебель почти погибли, за исключением небольшой части, хранимой во дворце-музее... Маленький сад и огород, даже фруктовый сад... давно уничтожены. Хмель и дикий виноград не вьются по трельяжу, да и самый трельяж уже разобран на дрова».

В 1922 г. Шале сгорело и от него остались лишь каменные стены. В первичном паспорте объекта датой пожара указан 1931 г. Пожар «уничтожил соломенные крыши, стропила, чердачные перекрытия, купол и внутреннюю отделку круглого зала». Памятник превратился в руину.

Каких-либо ремонтных и даже консервационных работ на протяжении последующих десятилетий не было выполнено.

В ноябре 1956 года ГИОП составляет совместно с Павловским дворцом-музеем новый акт его технического осмотра. Сохранность объекта характеризуется следующим образом: «В настоящее время сохранился в виде руин. От круглого центрального зала и примыкающих к нему прямоугольной и полукруглой комнат сохранились лишь частично кирпичные стены с оконными и дверными проемами, имевшими арочное завершение. Уцелевшие на стенах фрагменты штукатурки почти полностью утратили свою поверхность и окраску. В остальной части павильона местами сохранились лишь нижние ряды кладки кирпичных стен и фундаменты». В ходе обследования руин павильона в начале 1960-х гг. была обнаружена система вентиляции пространства между кирпичной кладкой стены и дощатой обшивкой позволявшая предохранять живопись от излишней сырости – в наружных стенах зала под окнами были устроены круглые вентиляционные отверстия с металлическими поворотными задвижками. Обшивка стен состояла из вертикально поставленных досок, крепившихся к заложеным в кирпичную кладку горизонтальным брускам. Доски обтягивались живописным холстом.

К 1963 г. стены Шале еще больше были разрушены, фрагментарно сохранились лишь часть стены круглой комнаты и коридорчика. В 1963 г. за подписью директора Павловского дворца-музея А.И. Зеленовой было составлено задание на восстановление Старого Шале – «редкого историко-художественного памятника второй половины XVIII века». Предполагалось восстановление архитектурного облика павильона в первоначальном виде, с навесом-перголой, трельяжами и «беседкой» (т.е. курятником), реставрация его внутренней отделки по историческим чертежам и фотографиям. Предполагалось, что восстановленное Шале станет частью формируемого на данном участке парка «Детского городка», т.е. музейного центра по работе с детьми. К юго-востоку от Шале планировалось возведение здания детского павильона, с юго-запада размещалась эстрада со скамейками перед ней. Старое Шале предлагалось использовать «для культурно-массовой работы в летнее время и комнаты отдыха для детей в зимнее время». Здание предполагалось восстановить

в первоначальном архитектурно-художественном решении, за исключением крыши, которая проектировалась «бутафорной – соломенной по железной кровле»; также планировалось оснастить здание всеми современными инженерными сетями. Проект реставрации, выполненный ленинградскими архитекторами-реставраторами С.В. Поповой-Гунич и Е.Н. Петровой, не был осуществлен.

К началу 2000-х годов на историческом пятне застройки Старого Шале существует небольшое, покрытое дерном возвышение, возможно, скрывающее остатки конструкций фундаментов павильона и нижних рядов кирпичной кладки его стен.

В 2001 году институтом Ленпроектреставрация под руководством Е.А. Комаровой был разработан проект восстановления ландшафтов района «Долина р. Славянки», который предусматривал восстановление и павильона «Старое Шале», и исторической планировочной структуры старошалеинского участка. Данные проектные решения в отношении Старошалеинского участка также не были осуществлены.

10.3. Описание объекта, современное состояние:

Рассматриваемый участок располагается в юго-западной части Павловского парка (объекта культурного наследия федерального значения Павловский дворцово-парковый ансамбль) в долине р. Славянки.

Относительно водоемов зона проектирования располагается к северо-западу от р. Славянки и к юго-востоку от Вокзального пруда. Относительно дорожек парка – к юго-востоку от Ботанической аллеи, к юго-западу от дорожки Золчего Росси и северо-западнее Марининской аллеи, также в непосредственной близости с юго-запада и северо-запада территорию огибает безымянная тропинка. С северо-запада и юго-востока территорию ограничивают декоративные кусты караганы и канава (Старошалеинский ток).

Участок представляет собой относительно ровную поляну, поросшую травой с небольшими всхолмлениями в центре, в том месте, где располагался утраченный павильон «Старое Шале». На вершине всхолмлений трава растет плохо, из-под дерна в некоторых местах виднеются кирпичи.

Территория Старошалеинского сада заросла самосевной растительностью, среди которой сохранилось некоторое количество старовозрастных деревьев: лиственниц, лип, сосен и дубов.

К настоящему времени основные конструкции объекта «Старое Шале» полностью утрачены, сохранились лишь ленточные фундаменты из известнякового бута на известково-песчаном растворе поверх валунной вымостки, фрагменты кирпичной кладки в цокольной зоне и полов (в виде стяжки из раствора на основе порландцемента, известняковых плит).

11. Перечень документов и материалов, собранных и полученных при проведении экспертизы, а также использованной для нее специальной, технической и справочной литературы:

11.1. Перечень документов и материалов, собранных и полученных при проведении экспертизы:

- Материалы фотофиксации (*Приложение № 4*);
- Копия задания КГИОП на проведение работ по сохранению объекта культурного наследия, включенного в единый государственный реестр объектов культурного наследия (памятников истории и культуры) народов Российской Федерации, или выявленного объекта культурного наследия (реставрация и приспособление объекта для современного

использования с восстановлением предмета охраны – павильона «Старое Шале») от 31.01.2023 № 01-21-114/22-0-1 (*Приложение № 6*);

- Правоустанавливающие документы (*Приложение № 8*): копия выписки из ЕГРН от 09.01.2024 № КУВИ-001/2024-5029544 на земельный участок с кадастровым номером 78:42:0016202:7 по адресу: Санкт-Петербург, город Павловск, Садовая улица, дом 20, литера Б, (левый берег реки Славянки);

- Историческая справка и альбом исторической иконографии (*Приложение № 11*).

11.2. Использованная для экспертизы специальная, техническая, справочная и иная литература:

Нормативно-правовые документы:

- Федеральный закон от 25.06.2002 № 73-ФЗ «Об объектах культурного наследия (памятниках истории и культуры) народов Российской Федерации»;

- Постановление Правительства Российской Федерации от 15.07.2009 № 569 «Об утверждении Положения о государственной историко-культурной экспертизе»;

- Постановление Правительства Российской Федерации от 16.02.2008 № 87 «О составе разделов проектной документации и требованиях к их содержанию» (с изменениями на 1 декабря 2021 года);

- ГОСТ Р 55528-2013 «Национальный стандарт Российской Федерации. Состав и содержание научно-проектной документации по сохранению объектов культурного наследия. Памятники истории и культуры. Общие требования».

- ГОСТ Р 55567-2013 «Национальный стандарт Российской Федерации. Порядок организации ведения инженерно-технических исследований на объектах культурного наследия. Памятники истории и культуры».

- ГОСТ Р 56891.1-2016 Сохранение объектов культурного наследия. Термины и определения. Часть 1. Общие понятия, состав и содержание научно-проектной документации;

- ГОСТ Р 56891.2-2016 Сохранение объектов культурного наследия. Термины и определения. Часть 2. Памятники истории и культуры;

- ГОСТ Р 56905-2016 Проведение обмерных и инженерно-геодезических работ на объектах культурного наследия. Общие требования.

- ГОСТ Р 21.101-2020 «Национальный стандарт Российской Федерации. Система проектной документации для строительства. Основные требования к проектной и рабочей документации».

- Методические рекомендации по разработке научно-проектной документации на проведение работ по сохранению объектов культурного наследия (памятников истории и культуры) народов Российской Федерации (письмо Минкультуры России от 16.10.2015 № 338-01-39-ГП).

- Письмо Министерства культуры Российской Федерации от 24.03.2015 № 90-01-39-ГП.

Архивные источники:

Отдел систематизации, популяризации и хранения документированной информации об объектах культурного наследия КГИОП (Архив КГИОП):

- Проект восстановления ландшафтов района «Долина р. Славянки». 2001г. П.499-3.

- Первичный паспорт памятника «Старое Шале». 1938-1939. П.246-51.

Архив ГМЗ «Павловск»:

- Исследование к реставрации «Старого Шале». Громова Н.И. 1949 г. № 2265-1.
- Смета на восстановление и реставрацию «Старого шале». Ленпроект. 1964 г. № 22349.
- Пояснительная записка на восстановление и реставрацию «Старого шале». Ленпроект. 1964 г. № 22348.

- Научно-технический паспорт. Павильон «Старое Шале». ГМЗ Павловск. № 7158/1. 1965 г.

Центральный государственный архив Санкт-Петербурга (ЦГА СПб): Фонд Р-2076. Опись 2. Дело 850. Сметы на ремонтно-восстановительные работы по Дому Радио на 1943 год. Л. 21.

- Центральный государственный архив историко-политических документов Санкт-Петербурга (ЦГАИПД СПб): Фонд Р-24. Опись 32. Дело 78. Отчеты, справки и докладные записки Ленинградской дирекции радиовещания и Лентелефонстроя о ходе работ по реконструкции Ленинградского дома радио, об итогах работы Ленинградской дирекции радиовещания за 1-е полугодие и по другим вопросам. 1952. Л. 54.

- Центральный государственный архив литературы и искусства Санкт-Петербурга (ЦГАЛИ СПб): Фонд Р-293. Опись 3-1. Дело 44. Протоколы, акты и другие материалы по передаче технических средств и Дома радио Ленинградскому комитету по радиовещанию и телевидению. 1958. Л. 77.

Библиографические источники:

1. Шторх П. Путеводитель по саду и городу Павловску. Изд. Селезнева. 1843 г.
2. Русский биографический словарь. Том XIII. СПб., 1902.
3. Грузинский К.К. Павловск: Ист. очерк и описание с пл. Павловска и картой окрестностей. Санкт-Петербург: тип. насл. А.М. Менделевича, 1911 г.
4. Успенский А. И. Историческая панорама Санкт-Петербурга и его окрестностей Ч. 6: Павловские дворцы и дворцовый парк. 1912.
5. Успенский А. И. Записки Императорского Московского Архитектурного Института. 1913 г.
6. Курбатов В.А. Павловский дворец и парк. Изд.Лен.Губ.Сов. 1925 г.
7. Талепоровский В.Н. Павловский парк. Изд. 2-е, дополн. Репринт. СПб: Изд. Дом «Коло». 2005 г.

12. Обоснования вывода экспертизы:

Проектная документация на проведение работ по сохранению объекта культурного наследия федерального значения «Парю», входящего в состав объекта культурного наследия федерального значения «Павловский дворцово-парковый ансамбль», расположенного по адресу: Санкт-Петербург, г. Павловск, Революции ул., 20 (Санкт-Петербург, город Павловск, Садовая улица, дом 20): «Проектная документация на проведение работ по сохранению объекта культурного наследия федерального значения «Парю», входящего в состав объекта культурного наследия федерального значения «Павловский дворцово-парковый ансамбль», с восстановлением предмета охраны – павильона «Старое Шале» и устройством летнего павильона (некапитальное строение), по адресу: Санкт-Петербург, город Павловск, Садовая улица, 20», разработанная ООО «Коневские реставрационные мастерские» в 2023 году (шифр: КРМ-01/23-СШ), представлена в следующем составе:

Наименование разделов проектной документации		
Раздел 1. Предварительные работы		
1.1	КРМ-01/23-СШ-ПП.1	Часть 1. Исходно-разрешительная документация

1.2	КРМ-01/23-СП-ПП.2	Часть 2. Отчет о выполненных предварительных работах.
Раздел 2. Комплексные научные исследования		
2.1	КРМ-01/23-СП-ИЗ	Часть 1. Историко-архивные и библиографические исследования (историческая записка)
2.2	КРМ-01/23-СП- ОЧ	Часть 2. Историко-архитектурные натурные исследования (обмеры)
2.3	КРМ-01/23-СП-ТО.1	Часть 3. Инженерно-техническое обследование
2.4	КРМ-01/23-СП-АИ	Часть 4. Полный научно-технический отчет об археологическом обследовании (разведке)
		Часть 5. Инженерные изыскания.
2.5.1	КРМ-01/23-СП- ИГИ	Книга 1. Инженерно-геологические изыскания
2.5.2	КРМ-01/23-СП- ИГМИ	Книга 2. Инженерно-гидрометеорологические
2.5.3	КРМ-01/23-СП- ИГДИ	Книга 3. Инженерно-геодезические изыскания
2.5.4	КРМ-01/23-СП- ИЭИ	Книга 4. Инженерно-экологические изыскания
2.5.5	КРМ-01/23-СП- ДО	Книга 5. Дендрологические изыскания
2.6	КРМ-01/23-СП- КНИ	Часть 6. Отчет по комплексным научным исследованиям
Раздел 3. Проект реставрации и приспособления		
3.1	КРМ-01/23-СП -ЭП	Подраздел 1. Эскизный проект
		Подраздел 2. Проект
3.2.1	КРМ-01/23-СП -ПЗ	Часть 1. Пояснительная записка
3.2.2	КРМ-01/23-СП -СПЗУ	Часть 2. Схема планировочной организации земельного участка
		Часть 3. Архитектурные и объемно-планировочные решения.
3.2.3.1	КРМ-01/23-СП -АР.1	Книга 1. Павильон «Старое Шале»
3.2.3.2	КРМ-01/23-СП -АР.2	Книга 2. Мост через канаву, ограда, ворота
3.2.3.3	КРМ-01/23-СП -АР.3	Книга 3. Летний павильон (некапитальное строение)
3.2.4	КРМ-01/23-СП -КР	Часть 4. Конструктивные решения.
3.2.5	КРМ-01/23-СП-ТХ	Часть 5. Технологические решения приспособления
3.2.6	КРМ-01/23-СП-ТРР	Часть 6. Технологические рекомендации по реставрации
		Часть 7. Инженерное оборудование, сети инженерно-технического обеспечения, инженерно-технические мероприятия, технологические решения
3.2.7.1	КРМ-01/23-СП-ИОС.1	Книга 1. Электроснабжение, электроосвещение
3.2.7.2	КРМ-01/23-СП-ИОС.2	Книга 2. Отопление, вентиляция
3.2.7.3	КРМ-01/23-СП-ИОС.3	Книга 3. Наружные сети электроснабжения
3.2.7.4	КРМ-01/23-СП-ИОС.4	Книга 4. Водоснабжение и водоотведение
3.2.7.5	КРМ-01/23-СП-ИОС.5	Книга 5. Система охранной сигнализации
3.2.7.6	КРМ-01/23-СП-ИОС.6	Книга 6. Видеонаблюдение
3.2.7.7	КРМ-01/23-СП-ИОС.7	Книга 7. Локальная вычислительная сеть, структурированная кабельная сеть
3.2.7.8	КРМ-01/23-СП-ИОС.8	Книга 8. Наружные сети водоснабжения
3.2.7.9	КРМ-01/23-СП-ИОС.9	Книга 9. Наружные сети водоотведения
3.2.7.10	КРМ-01/23-СП-ИОС.10	Книга 10. Наружные слаботочные сети
		Часть 8. Противопожарные мероприятия.
3.2.8.1	КРМ-01/23-СП-МПБ	Книга 1. Мероприятия по обеспечению пожарной безопасности.

3.2.8.2	КРМ-01/23-СП-АПС	Книга 2. Система пожарной сигнализации и система оповещения и управления эвакуацией людей при пожаре.
3.2.8.3	КРМ-01/23-СП-РР	Книга 3. Отчет по результатам проведения расчетов по оценке пожарного риска
3.2.8.4	КРМ-01/23-СП-ПТП	Книга 4. План тушения пожара
3.2.9	КРМ-01/23-СП-ОДИ	Часть 9. Мероприятия по обеспечению доступа инвалидов
3.2.10	КРМ-01/23-СП-ТБЭ	Часть 10. Рекомендации по безопасной эксплуатации объекта
3.2.11	КРМ-01/23-СП-СОКН	Часть 11. Обеспечение сохранности объекта культурного наследия
3.2.12	КРМ-01/23-СП-ГО-ЧС	Часть 12. Перечень мероприятий по гражданской обороне, мероприятий по предупреждению чрезвычайных ситуаций природного и техногенного характера
3.2.13	КРМ-01/23-СП-ООС	Часть 13. Мероприятия по охране окружающей среды
3.2.14	КРМ-01/23-СП-ПОР	Часть 14. Проект организации реставрации

Право проектной деятельности ООО «Коневские Реставрационные Мастерские» на выполнение деятельности по сохранению объектов культурного наследия осуществляется в соответствии с действующей лицензией Министерства культуры Российской Федерации от 09.08.2012 № МКРФ 00123 (лицензия переоформлена на основании приказа от 16.02.2023 № 357) (Приложение № 12).

В рамках предварительных работ проектной организацией собраны исходные и разрешительные материалы, представленные в Разделе 1. «Предварительные работы». Томе 1.1. Части 1. Исходно-разрешительная документация (шифр: КРМ-01/23-СП-ПП.1), являющиеся основанием для проведения работ по сохранению объекта культурного наследия, включая задание КТИОП от 31.01.2023 № 01-21-114/22-0-1 (реставрация и приспособление объекта для современного использования с восстановлением предмета охраны – павильона «Старое Шале») и разрешение КТИОП на проведение работ по сохранению объекта культурного наследия федерального значения «Парю» (в составе объекта культурного наследия федерального значения «Павловский дворцово-парковый ансамбль») от 24.05.2023 № 01-26-970/23-01.

До начала проведения работ проектной организацией выполнена подробная фотофиксация, фиксирующая существующее состояние объекта культурного наследия и прилегающей территории. Материалы фотофиксации, включая схемы точек фотофиксации с привязкой к объекту, представлены в Разделе 1. «Предварительные работы». Томе 1.2. Части 2. Отчет о выполненных предварительных работах (шифр: КРМ-01/23-СП-ПП.2). В томе представлены предварительные предложения по реставрации и очередности работ и заключение о возможности приспособления объекта культурного наследия для современного использования.

Для выполнения научно-исследовательских работ с целью определения исторических особенностей и технического состояния объекта, а также разработки проектных решений по сохранению объекта культурного наследия федерального значения «Парю» (с восстановлением предмета охраны – павильона «Старое Шале») проектной организацией была разработана программа исследований, на основании которой было получено Разрешение на проведение работ по сохранению объекта культурного наследия от 24.05.2023 № 01-26-970/23-01.

На этапе предварительных работ проектной организацией разработан Акт определения влияния предполагаемых к проведению видов работ на конструктивные и другие характеристики надежности и безопасности объекта культурного наследия (памятника истории и культуры) народов Российской Федерации (далее – Акт влияния) и представлен в вышеуказанном разделе проектной документации. В Акте влияния содержатся общие сведения и описание состояния памятника, а также видов работ, предполагаемых к выполнению на объекте культурного наследия. Проектная документация предусматривает работы по сохранению объекта культурного наследия федерального значения «Парк» (в составе объекта культурного наследия федерального значения «Павловский дворцово-парковый ансамбль»), в части реставрации и приспособления объекта для современного использования с восстановлением предмета охраны – павильона «Старое Шале».

Актом определения влияния рассмотрено:

1. Выполнение археологических разведок с целью определения местоположения и габаритов фундамента здания.

2. Выполнение научно-исследовательских работ по обследованию технического состояния обнаруженных конструкций.

3. Реставрационные мероприятия, направленные на восстановление объекта с сохранением основной объемно-пространственной структуры памятника и внешней исторической конфигурации на период второй половины XX века, с сохранением планировочного решения (сложный в конфигурации план состоит из 7 помещений: круглой главной парадной комнаты, двух примыкающих к ней полукруглых помещений, маленького коридора, четырехугольной комнаты с камином, помещением бывшей кухни и кладовки) и на восстановление отделки интерьеров (круг полукруглые комнаты, квадратная комната).

Проектными решениями предусматриваются следующие виды работ:

- усиление существующих исторических фундаментов;
- устройство фундамента на участке в осях В-Г/2-3;
- восстановление ограждающих конструкций, стропильной системы и материала покрытия кровли, дымовентиляционной трубы здания;
- восстановление материала и характера отделки фасадов (кирпичной облицовки фасадов, штукатурного слоя с имитацией фахверка и руста под камень, выполнение окраски штукатурного слоя);
- восстановление оконных заполнений и деревянных ставен;
- восстановление входных дверных заполнений (деревянные, утепленные) с устройством крылец перед входами из известняка);
- восстановление башенки с колоколом;
- восстановление террасы и одномаршевой лестницы на чердак на заднем фасаде;
- устройство скрытой отмостки вдоль фасадов;
- восстановление оконных отливов, оголовока дымохода, коньковых элементов кровли и ендов из меди;
- устройство слуховых окон на кровле;
- устройство помещения санузла;
- устройство лестницы в три ступени для спуска в проектируемый санузел;
- восстановление наружной лестницы по материалам исторической иконографии;
- восстановление свода в круглом зале;
- выполнение штукатурного слоя стен и потолков с восстановлением росписи стен и свода в Круглом зале и восстановлением росписи стен полукруглой комнате;

- восстановление полов из каменных плит на участках пола на 1 этаже, наборного паркета в круглом зале и в квадратной комнате;
- устройство чердачного перекрытия;
- установка дверных столярных заполнений, выполненных по историческим образцам с дверной и оконной запорной фурнитурой по историческим аналогам;
- восстановление элементов интерьера;
- обеспечение здания инженерными системами (водоснабжение, канализация, отопление, электроснабжение, сети связи и сигнализация, архитектурная подсветка фасадов);
- благоустройство территории в границах проектирования с восстановлением элементов ландшафтной архитектуры в соответствии с историческими данными, устройством летнего павильона (некапитальное сооружение);

Предполагаемые к выполнению работы на объекте культурного наследия в соответствии с письмом Минкультуры России от 24.03.2015 № 90-01-39-ГП относятся к работам по сохранению объекта культурного наследия.

Согласно выводу Акта влияния, предусмотренные проектной документацией к выполнению виды работ на объекте культурного наследия, *не оказывают* влияние на характеристики надежности и безопасности объекта культурного наследия федерального значения «Парк».

По результатам оценки экспертами выводов Акта влияния на характеристики надежности и безопасности объекта культурного наследия (памятника истории и культуры) народов Российской Федерации, установлено, что предполагаемые к выполнению виды работ в соответствии с экспертируемой проектной документацией *не оказывают* влияние на характеристики надежности и безопасности объекта культурного наследия федерального значения «Парк», расположенного по адресу: Санкт-Петербург, город Павловск, Садовая улица, 20 (в составе объекта культурного наследия федерального значения «Павловский дворцово-парковый ансамбль»), согласно требованиям Федерального закона от 25.06.2002 № 73-ФЗ «Об объектах культурного наследия (памятниках истории и культуры) народов Российской Федерации» и с учетом положений Градостроительного кодекса Российской Федерации, постановления Правительства Российской Федерации от 16.05.2022 № 881 «Об осуществлении замены и(или) восстановления несущих строительных конструкций объекта капитального строительства при проведении капитального ремонта зданий, сооружений», иных правовых актов.

Раздел 2. Комплексные научные исследования. Том 2.1. Часть 1. Историко-архивные и библиографические исследования (историческая записка) (КРМ-01/23-СШ-ИЗ) содержит результаты проведенных историко-архивных и библиографических исследований, включая основные сведения об объекте культурного наследия федерального значения «Парк» подробную историческую справку и иконографию по восстанавливаемому объекту «Старое Шале», отражающие этапы его формирования, использования и его основных изменений.

Подробные графические материалы по результатам проведенных натурных исследований и обмерных работ представлены в *Разделе 2. Комплексные научные исследования. Томе 2.2. Части 2. Историко-архитектурные натурные исследования (обмеры) (шифр: КРМ-01/23-СШ-ОЧ)*.

В *Разделе 2. Комплексные научные исследования. Томе 2.3. Части 3. Инженерно-техническое обследование (шифр: КРМ-01/23-СШ-ТО.1)* представлены результаты

обследования технического состояния несущих и ограждающих конструкций здания (фундаментов стен и полов павильона, раскрытых методом археологической разведки). Сооружение находится в руинированном состоянии и имеет утраты первоначального облика и материальной структуры свыше 80%.

Обследованием установлено следующее:

Фундаменты – ленточные, из известнякового бута на известково-песчаном растворе, поверх валунной вымостки. Под валунной вымосткой выявлены деревянные субструкции. Подвальные и заглубленные помещения отсутствуют.

Расслоения, крупных сколов и глубокой деструкции известнякового камня не выявлено. Древесина подверглась тотальной биодеструкции.

Отмостка по периметру фасадных стен объекта при исследованиях не выявлена. Гидроизоляция фундаментов отсутствует и не выполнялась изначально.

Стены павильона – из полнотелого глиняного кирпича пластического формирования нормального обжига на известково-песчаном растворе. Первоначально, стены были оштукатурены и окрашены (сохранность отделки фрагментарная). Каких-либо ремонтных вставок, свидетельствующих о значительных ремонтах (перестройках) объекта, при исследованиях не выявлено.

Стены павильона Старое Шале утрачены (обрушены) более чем на половину высоты. Сохранившаяся кладка стен переувлажнена, подвержена повсеместной поверхностной деструкции. Имеются участки биообрастания. Отдельные кирпичи имеют сколы, характеризуются подвижностью вследствие разрушения раствора. Сохранившиеся участки штукатурной отделки в значительной степени деструктивированы, утратили сцепление с основой.

Полы (сохранились фрагментарно) в виде стяжки из раствора на основе портландцемента, известняковых плит.

Цементно-песчаная стяжка имеет вертикальные деформации, покрыта трещинами; на отдельных участках – подвержена сплошной деструкции. Стяжка из кирпичного боя переувлажнена, имеет вертикальные деформации, подвержена деструкции.

Известняковые плиты в ряде случаев смещены, имеются трещины. Вследствие длительного контакта с влажным грунтом камень переувлажнен, имеются каверны и сколы граней.

Все остальные конструкции (архитектурно-конструктивные элементы) сооружения полностью утрачены.

В данном томе представлены все необходимые поверочные расчеты и результаты лабораторных исследований поверочной серии образцов.

Полный научно-технический отчет об археологическом обследовании (разведке) на земельном участке, проведенный с целью обнаружения сохранившихся элементов и определения границ фундамента объекта на территории объекта культурного наследия федерального значения «Парк» (сохранение историко-градостроительной среды территории объекта культурного наследия в зоне расположения утраченного павильона «Старое Шале»), а также определение его габаритов, представлен в *Разделе 2. Комплексные научные исследования. Томе 2.4. Часть 4. Полный научно-технический отчет об археологическом обследовании (разведке) (шифр: КРМ-01/23-СШ-АИ).*

Результаты проведения инженерно-геологических, инженерно-геодезических, инженерно-гидрометеорологических изысканий территории представлены в *Разделе 2. Комплексные научные исследования. Части 5. Инженерные изыскания. Томе 2.5.1.*

Книге 1. Инженерно-геологические изыскания (шифр: КРМ-01/23-СШ-ИГИ); Томе 2.5.2. Книге 2. Инженерно-гидрометеорологические (шифр: КРМ-01/23-СШ- ИГМИ); Томе 2.5.3. Книге 3. Инженерно-геодезические изыскания (шифр: КРМ-01/23-СШ- ИГДИ). Отчеты содержат как текстовое описание, так и фотофиксационные и графические материалы.

Отчет по инженерно-геологическим изысканиям содержит сведения о геологическом строении, гидрогеологических условиях, физико-механических и коррозионных свойствах грунтов.

В геоморфологическом отношении исследуемая территория располагается в пределах Предглинтовой низменности.

В границах участка изысканий водные объекты отсутствуют. Ближайший водный объект - р. Славянка, протекающая по территории Павловского парка, Вокзальные пруда, Крутое озеро. Категория сложности инженерно-геологических условий территории в соответствии с приложением Г СП 47.13330.2016: II (средней сложности).

В геологическом строении участка в пределах исследованной глубины 8,0 м принимают участие верхнечетвертичные озерно-ледниковые отложения (lg III).

Сверху вскрыт почвенно-растительный слой, мощностью от 0,3 до 0,4 м.

Верхнечетвертичные отложения (QIII)

Озерно-ледниковые отложения (lg III)

Озерно-ледниковые отложения представлены песками пылеватыми средней плотности коричневыми влажными и насыщенными водой (ИГЭ 1), супесями пылеватыми текучими серыми (ИГЭ 2) и суглинками легкими пылеватыми полутвердыми серовато-зелеными (ИГЭ 3).

ИГЭ-1 – Пески пылеватые средней плотности коричневые влажные и насыщенные водой. Величина природной влажности составляет 0,241/0,140 д.ед. (во влажном/в водонасыщенном состояниях), величина плотности составляет 1,93/2,00 г/см³ (во влажном/в водонасыщенном состояниях), коэффициент пористости 0,611 д.ед. Прочностные и деформационные характеристики следующие: E = 22 МПа, угол внутреннего трения $\varphi = 34^\circ$, сцепление c = 5 кПа.

ИГЭ-2 – Супеси пылеватые текучие серые. Величина природной влажности составляет 0,234 д.ед., плотность 2,03 г/см³, коэффициент пористости 0,631 д.ед., показатель текучести 1,44 д.ед. Прочностные и деформационные характеристики следующие: E = 6 МПа, угол внутреннего трения $\varphi = 18^\circ$, сцепление c = 10 кПа.

ИГЭ-3 – Суглинки легкие пылеватые полутвердые серовато-зеленые. Величина природной влажности составляет 0,266 д.ед., плотность 1,98 г/см³, коэффициент пористости 0,739 д.ед., показатель текучести 0,06 д.ед. Прочностные и деформационные характеристики следующие: E = 12 МПа, угол внутреннего трения $\varphi = 23^\circ$, сцепление c = 32 кПа.

Вскрытая мощность отложений составляет от 7.6 до 7.7 м, пройдены до глубин от 8.0 до 8.0 м., абс. отметки от 20.3 до 20.5 м.

Специфические грунты на изыскиваемой территории отсутствуют.

Участок относится ко II категории сложности инженерно-геологических условий согласно СП 11-105-97 Приложение Б.

В гидрогеологическом отношении участок работ характеризуется наличием одного водоносного горизонта грунтовых вод.

Грунтовые воды со свободной поверхностью приурочены к пескам (ИГЭ-1) озерно-ледникового генезиса.

По данным бурения в мае 2023 г. грунтовые воды со свободной поверхностью зафиксированы на глубинах от 0.6 до 1.5 м, на абс. отметках от 26.9 до 27.7 м.

Максимальное положение уровня грунтовых вод ожидается вблизи поверхности земли до глубины 0,5 м, на абс. отм. от 27,9 до 28,5 м в зависимости от рельефа.

Питание грунтовых вод происходит за счет инфильтрации атмосферных осадков, разгрузка осуществляется в местную гидрографическую сеть.

В периоды выпадения проливных дождей и снеготаяния возможно образование грунтовых вод типа «верховодка» в насыпных песках и в песчаных прослоях глинистых грунтов с уровнем близким к поверхности земли и образованием открытого зеркала на пониженных участках рельефа.

По результатам инженерно-геодезических изысканий была получена необходимая геодезическая информация об участке проектирования в достаточном объеме для разработки проектной документации, а также топографический план в масштабе 1:500.

С целью изучения гидрометеорологических условий территории участка намечаемого строительства были проведены инженерно-гидрометеорологические изыскания, содержащие сведения о границах территорий, подверженных риску возникновения опасных гидрометеорологических процессов и явлений, об условиях эксплуатации сооружений. По результатам проведенных изысканий дана оценка воздействия объектов строительства на гидрологический режим и климат территории.

В Разделе 2. Комплексные научные исследования. Томе 2.5.4. Части 5. Инженерные изыскания. Книги 4. Инженерно-экологические изыскания (шифр:1835/2022-ИЭИ), включенном в состав комплексных научных исследований, представлены инженерно-экологические исследования участка с целью получения достоверной оценки современного состояния окружающей среды, выполнения на этапе проектирования качественного и количественного прогноза влияния проектируемого объекта на компоненты окружающей среды при проведении работ и эксплуатации объекта, возможных изменений окружающей природной среды под влиянием антропогенной нагрузки с целью предотвращения, минимизации или ликвидации вредных и нежелательных экологических последствий и сохранения оптимальных условий жизни населения. Результаты инженерно-экологических изысканий послужили основой для разработки мероприятий по охране окружающей среды и минимизации последствий предполагаемых воздействий с учетом характера социальной и экономической составляющих.

Результаты комплексного изучения состава и состояния растительного и почвенного покровов территории, а также рекомендации по лечению и сохранению зеленых насаждений представлены в материалах Раздела 2. Комплексные научные исследования. Тома 2.5.5. Части 5. Инженерные изыскания. Книги 5. Дендрологические изыскания (шифр:1835/2022-ДО).

Согласно материалам обследования установлен, что древесно-кустарниковая растительность парка представлена в основном лиственными породами: липой мелколистной, березой повислой, дубом черешчатыми др. Из хвойных пород встречаются лиственница, сосна и ель. Всего на участке обнаружено 117 деревьев. Преобладают деревья из группы возраста от 40 до 100 лет – 48 шт. Старовозрастных деревьев (старше 100 лет) обнаружено 36 шт. Из кустарников преобладает спирея дубровколистная. Всего обнаружено 710 кустарников, 44 подроста деревьев. Возрастная структура зеленых насаждений говорит о преобладании зеленых насаждений от 41 до 100 лет – 547 шт., что составляет 62,8% от общего числа обследованных деревьев и кустарников.

В целом, состояние древесно-кустарниковой растительности оценивается, как хорошее. Состояние единичных деревьев и кустарников удовлетворительное. Количество деревьев с критическими повреждениями, дулами, а также усыхающих и сухих древостоев незначительно.

В целях улучшения фитопатологического состояния насаждений рекомендовано проведение следующих работ: лечение всех видов ран деревьев; лечение дупел и морозобойных трещин; укрепление стволов и ветвей деревьев.

В Разделе 2. Комплексные научные исследования. Томе 2.6. Части 6. Отчет по комплексным научным исследованиям (шифр: КРМ-01/23-СШ-КНИ) представлены обобщенные результаты историко-архивных и библиографических исследований, историко-архитектурных натурных исследований, инженерно-технических исследований сохранившихся конструкций памятника, а также инженерно-геологических, инженерно-геодезических, инженерно-гидрометеорологических и инженерно-экологических изысканий, дендрологическое обследование территории.

Совокупность основных принципиальных решений по сохранению объекта культурного наследия представлена в материалах Раздела 3. «Проект реставрации и приспособления». Тома 3.1. Подраздела 1. Эскизный проект (шифр: КРМ-01/23-СШ-ЭП).

В рамках предусмотренной концепции предполагается использование восстанавливаемого объекта для нужд Детской практической школы садоводства и огородничества. При осуществлении приспособления зоны павильона «Старое Шале» для современного использования в объеме проекта разработаны решения по восстановлению павильона «Старое Шале» в соответствии с архивными данными, устройству вспомогательного летнего павильона, планировочные решения по восстановлению прилегающей территории и инженерному обеспечению комплекса строений.

Восстановление утраченного здания предусмотрено с полным сохранением исторического объемно-пространственного решения, являющегося его предметом охраны.

Анализ архивных данных показал, что планировочные решения за все время бытования памятника оставались неизменными.

Основными методическими направлениями планируемых работ на стадии эскизного проекта являются:

- реставрация и укрепление обнаруженных при археологических разведках конструкций здания – фундаментов и сохранившихся стен в несколько рядов кирпича;
- устройство новых несущих конструкций в современных материалах;
- восстановление внешнего и внутреннего облика (включая восстановление живописи и предметов внутреннего убранства) объекта по данным архивных исследований;
- устройство летнего павильона (некапитального строения);
- благоустройство прилегающей территории, в том числе: высадка растений; устройство газонов, огородов и цветников; организация планировочной дорожной сети; устройство деревянной ограды, ворот и вспомогательного мостика; установка элементов благоустройства.
- инженерное оснащение комплекса.

В Разделе 3. Проект реставрации и приспособления. Подразделе 2. Проект. Томе 3.2.1. Части 1. Пояснительная записка (шифр: КРМ-01/23-СШ-ПЗ) содержатся исходные данные для проектирования; основные сведения и характеристики объекта культурного наследия, а также описание принятых проектных решений по реставрации и приспособлению объекта культурного наследия, характеристика принципиальных

инженерных и технологических решений.

Схема планировочной организации земельного участка, учитывающая существующую градостроительную ситуацию, геологическое строение и геодезическую характеристику, а также особенности территории, разработана с учетом обеспечения нормативных требований и представлена в *Разделе 3. Проект реставрации и приспособления. Подразделе 2. Проект. Томе 3.2.2. Части 2. Схема планировочной организации земельного участка (шифр: КРМ-01/23-СШ-СПЗУ).*

Разработанный генеральный план территории предусматривает решения по инженерной подготовке территории и объекта капитального строительства от последствий опасных природных и геологических процессов; организацию рельефа вертикальной планировки; работы по устройству инженерных коммуникаций; решения по благоустройству территории.

В границах благоустройства на всей территории, свободной от твердых покрытий, предусмотрено устройство газонов с посевом многолетних трав. На остальной территории локально вынимается грунт под устройство огорода, усиленного газона, твердых покрытий и траншей сетей инженерно-технического обеспечения. Снятый почвенно-растительный грунт используются для выравнивания территории.

На участке устройства огорода почвенно-растительный грунт заменяется на привозной плодородный. Проектные планировочные отметки огорода заданы с учетом отсыпки данной территории на высоту 0,60 м.

Решения по организации проектного рельефа приняты с учетом:

- отметок сохранившихся фундаментов;
- отметок территории окружающего парка;
- максимального сохранения существующего рельефа площадки;
- сохранения высокоствольных зеленых насаждений;
- восстановления поверхностного водоотвода;
- создания проектных нормативных уклонов;
- из условия обеспечения отвода талых и ливневых вод от зданий и сооружений, как общей планировкой территории, так и уклонами дорожных покрытий в сеть существующей водоотводной канавы.

Для восстановления поверхностного ливневого стока предполагается обустроить существующую водоотводную канаву – прочистить русло, засыпать промоины и сформировать откосы, укрепить дно и откосы канавы натуральным камнем (булыжником).

Комплекс мероприятий по благоустройству территории проектируемого объекта включает в себя: организацию поверхностного ливневого стока от существующих зданий и сооружений; организацию подходов с твердым покрытием к зданиям и сооружениям инженерной инфраструктуры; устройство пешеходных дорожек и площадок с твердым покрытием, предназначенных для передвижения посетителей; озеленение территории проектируемого объекта с устройством газонов, цветников, высадкой растений; устройство ограды, ворот и вспомогательного мостика; установку малых архитектурных форм.

В части планировочной организации земельного участка основной вход на участок предусмотрено организовать с северной стороны с устройством пешеходного мостика через существующую водоотводную канаву.

Со стороны Ботанической аллеи организовывается въезд на участок через ворота в ограде для возможности подъезда пожарной техники к зданию павильона «Старое Шале». Часть газона перед зданием укрепляется газонной решеткой для организации разворотной

площадки

В северо-восточной части участка предусмотрено разместить огородную плантацию Детской практической школы садоводства и огородничества.

В западной стороне участка на месте бывшей детской площадки предполагается установить временное сооружение, где разместить раздевалки, кладовую огородного инвентаря. Рядом предлагается разместить локальные очистные сооружения.

Принятые и архитектурные и объемно-планировочные решения по восстановлению и реставрации павильона «Старое Шале» представлены в Разделе 3. Проект реставрации и приспособления. Подразделе 2. Проект. Части 3. Архитектурные и объемно-планировочные решения. Томе 3.2.3.1. Книге 1. Павильон «Старое Шале» (шифр: КРМ-01/23-СИ-АР.1).

Проектные решения предусматривают восстановление утраченного объекта на Старошалеинском участке – павильона «Старое Шале» с сохранением объемно-пространственной структуры здания. Проектирование ведется в границах сохранившихся и зафиксированных капитальных стен с сохранением высотных отметок фасадов, кровли, карниза, кровельных свесов, оконных и дверных проемов, слуховых окон (в соответствии с архивными данными).

Структура построения фасадов – одноэтажный сложносочлененный в плане объем с двускатной и конической кровлей, крытой тростниковыми матами. К цилиндрическому объему центрального объема примыкают два полуциркульных компартамента, в каждом из которых располагается отдельная комната. С северо-восточной стороны восстанавливается прямоугольный объем, в котором располагается Зал с каминов. К нему примыкает помещение бывшей кухни под собственной кровлей. Оба помещения, как и восточная полуциркулярная комната, имеют собственные выходы на улицу.

Выявленные в ходе археологических разведок участки фундаментов и несколько рядов подлинной кирпичной кладки стен реставрируются с производством следующих видов работ:

- раскрытие и расчистка обнаруженных участков стен и фундаментов;
- раскрытие участков стен, незафиксированных в предыдущих раскопках;
- расчистка обнаруженной кладки от корней,
- укрепление фундамента;
- демонтаж разрушенных участков;
- вычинка и перекладка кирпичной кладки.

Несущие стены здания предусмотрено выполнить из железобетона с утеплением по наружному контуру. Опирающие монолитные железобетонные конструкции надземной части осуществляются через монолитный железобетонный пояс на реставрируемые каменные фундаменты. Наружная верста стен выкладывается из облицовочного кирпича, затем выполняется декоративная отделка штукатуркой с имитацией каменного руста с последующей окраской. На фасадах прямоугольного объема выполняется оштукатуривание поверхностей стен с имитацией фахверка с последующей окраской. При этом часть кладки остается неоштукатуренной, имитируя ветхость сооружения. Невысокий цоколь выполняется из известняка. По периметру здания устраивается скрытая отмостка.

На северо-восточном фасаде возводится наружная деревянная лестница на деревянных столбах, ведущая на чердак.

Перед входами организуются крыльца из железобетона, облицованные натуральным

камнем (известняк).

Восстанавливается стропильная система. Кровля над санузлом проектируется совмещенная, с утеплителем в стропильной системе. Центральная башня венчается конусообразной крышей, на вершине которой помещается небольшая звонница с электрическим колоколом с дистанционным управлением. Для окрытия кровли и устройства навеса над входом предусмотрено использование тростниковых матов. На кровле также предусмотрено восстановление 2-х слуховых окон. На историческом месте дымохода от кухонной печи и камина на крыше возводится высокая кирпичная дымовая труба.

Перемычки проемов-прямоугольные и арочные.

Заполнения оконных проемов восстанавливаются по архивным материалам с учетом современного использования. Окна – деревянные (дуб), наружный переплет выполняется с 6-частным рисунком расстекловки, с дополнением полуциркульных глухих фрамуг с радиальной расстекловкой в Круглом зале и Восточной полуциркульной комнате. Второй переплет в раме предусмотрено выполнить без расстекловки. В оконных проемах предусмотрена установка мраморных подоконников. Со стороны улицы восстанавливаются наружные деревянные ставни.

Наружные двери деревянные, утепленные. Внутренние двери деревянные (дуб, МДФ), филенчатые, окрашенные. Внутренние двери из помещения Круглого зала расписаны со стороны Зала.

Фурнитура окон и дверей выполняется по историческим аналогам.

Оконные отливы, оголовки дымохода, коньковые элементы кровли и ендовы выполняются из меди.

Полы по грунту в здании выполняются из монолитной железобетонной плиты по уплотненной песчаной и бетонной подготовкам с дополнительными слоями гидро- и теплоизоляции.

Материал конструкций чердачного перекрытия (плоские, сводчатое перекрытие в центральном Круглом зале) – железобетон с утеплителем.

В рамках приспособления под современное использование в качестве детской практической школы садоводства и огородничества расположение помещений «Старого Шале» сохраняется в соответствии с архивными данными и включает в себя: вестибюль с гардеробом; санузел; круглый зал; зал с камином; западную полукруглую комнату; восточную полукруглую комнату (тамбур); тамбур; встроенные шкафы.

Помещение бывшего чулана предусмотрено использовать для устройства санузла. С этой целью понижается отметка пола и устраивается лестница в три ступени из вестибюля. Кровля над санузлом запроектирована совмещенной. В помещении санузла предусмотрен встроенный шкаф.

В вестибюле вдоль лестницы в санузел предусмотрено установить ограждение по историческим аналогам.

Согласно архивным данным и описаниям интерьеров в Зале с камином («квадратной» комнате) восстанавливается нерабочий камин «кирпичный с мраморной доской». Рядом с камином предусмотрено устройство шкафа с «потайной» дверью.

Отделка помещений выполняется в соответствии с архивными материалами, а также в соответствии с функциональным назначением помещений.

В помещениях Круглого зала и Западной полукруглой комнаты предусматривается восстановление живописи на стенах, в также восстановление росписи плафона Круглого

зала.

Поверхности стен и перегородок, где не предусмотрена настенная живопись оштукатуриваются, грунтуются, шпатлюются и окрашиваются, либо оклеиваются керамической плиткой (в санузле).

В Круглом зале восстанавливается художественный наборной паркет из ценных пород дерева по историческому рисунку. В полуциркульных комнатах (западной и восточной), в коридоре и в зале с камином укладывается паркет. Во входном вестибюле (помещении бывшей кухни) пол и лестница в санузел выполняется из керамогранита (травертин).

В проектируемом помещении санузла предусмотрено устройство гидроизоляции полов с заведением на стены, а также подшивка потолка листами ГКЛ.

На чердаке железобетонные стены грунтуются и утепляются, полы выполняются из цементно-песчаной стяжки с обеспыливанием.

Также предусмотрено восстановление декоративного убранства Круглого зала: люстра, бра, ламбрекены и шторы, консольные столики.

Для полноценного функционирования объекта выполняется оснащение здания инженерными системами и специализированным технологическим оборудованием, а также устройство декоративной подсветки фасадов.

Решения по восстановлению моста через канаву, ограды и ворот подробно отражены в материалах проекта.

Решения по восстановлению моста через канаву, ограды и ворот отражены в материалах в *Раздела 3. Проект реставрации и приспособления. Подраздела 2. Проект. Части 3. Архитектурные и объемно-планировочные решения. Томе 3.2.3.2. Книги 2. Мост через канаву, ограда, ворота (шифр: КРМ-01/23-СШ-АР.2).*

Запроектированный мост через канаву представляет собой однопролетную конструкцию с широкими перилами и ограждениями в виде пик. Опоры моста (устои) выполняются сборными из бетонных блоков, облицованных натуральным камнем (известняк). Ограждение и его опоры - деревянные, балясины - стойки из металла. По ходу движения по мосту замыкающие столбы пролета дополняются обелисками и воротами. К мосту на стороне Старого Шале примыкает деревянное ограждение в три тетивы. Кроме того, в ограде на участке расположены еще 2-е ворот (южные и северо-западные). Ворота и ограда выполняются из дерева.

Архитектурный облик вышеуказанных объектов восстанавливается по архивным данным.

В *Разделе 3. Проект реставрации и приспособления. Подразделе 2. Проект. Части 3. Архитектурные и объемно-планировочные решения. Томе 3.2.3.3. Книге 3. Летний павильон (некапитальное строение) (шифр: КРМ-01/23-СШ-АР.3).* представлены решения по устройству в западном углу участка некапитального строения - Летнего павильона, представляющего собой прямоугольную утилитарную одноэтажную постройку с крытой террасой (верандой), повторяющее внешний вид и цветовое решение существующих служебных парковых построек. Ограждающие конструкции выполняются из стеновых сэндвич-панелей. Сооружение утепленное, со скатной кровлей. Снаружи по периметру павильон декорируется трельяжем для вьющихся растений. Окна и двери выполняются из утепленного ПВХ профиля с стеклопакетом. Входные двери - утепленные, с порогом, остеклены. Цвет профиля в цвет фасада. Пол террасы выполняется из террасной доски.

В Летнем павильоне запроектированы три помещения, каждое с отдельным входом

с террасы: раздевалка со шкафчиками, санузлы с тамбуром, оборудованные для нужд маломобильных посетителей, оснащенные рукомоЙниками, а также кладовая для хранения сельхозинвентаря. В санузле Летнего павильона размещается узел учета воды в целом для комплекса Старого Шале.

Во всех помещениях покрытие полов выполняется из керамогранита и керамической плитки. В помещении умывальника и санузлах стены облицовываются керамической плиткой на всю высоту. В раздевалке и кладовой стены шпаклюются по ГКЛ, грунтуются и окрашиваются. Потолки во всех помещениях грунтуются, шпаклюются и окрашиваются.

В рамках разработанного проекта предусматриваются следующие конструктивные решения, представленные в *Разделе 3. Проект реставрации и приспособления. Подразделе 2. Проект. Части 4. Конструктивные решения (шифр: КРМ-01/23-СШ-КР):*

Павильон «Старое Шале»:

- укрепление валунной кладки фундаментов методом создания железобетонных обойм, инъектирование тела кладки и контактной зоны «фундамент-грунт»;
- ремонт бутовой кладки фундаментов методами вычинок и инъектирования;
- гидроизоляция бутовой кладки фундаментов и обоймы;
- реставрация сохранившихся участков кирпичной кладки стен цокольной зоны (расчистка, вычинка, восполнение утрат, инъектирование кладки).
- устройство монолитного железобетонного распределительного пояса;
- восстановление стен павильона из монолитного железобетона (с наружной стороны выполняется утепление и верста из полнотелого кирпича);
- восстановление дымоventилиационной трубы здания;
- устройство полов по грунту;
- устройство перекрытий из монолитного железобетона (в т.ч. сводчатого в Круглом зале);
- восстановление стропильных конструкций и материала окрытия кровли;
- восстановление башенки с колоколом;
- устройство крылец;
- устройство наружной деревянной лестницы в осях 3-4 по оси А;
- устройство лестницы в три ступени для спуска в проектируемый санузел.

Летний павильон (некапитальное строение):

- устройство фундамента мелкого заложения из монолитной железобетонной плиты с утеплителем;
- возведение ограждающих конструкций в виде каркаса из стальных элементов (стойки и ригели) с обшивкой сэндвич-панелями.

Мост через канавку:

- устройство сборных опор моста (устоев) из бетонных блоков.

Подробные технологические решения по приспособлению восстанавливаемого комплекса для нужд круглогодичной детской практической школы садоводства и огородничества содержатся в *Разделе 3. Проект реставрации и приспособления. Подразделе 2. Проект. Части 5. Технологические решения приспособления (шифр: КРМ-01/23-СШ-ГХ).*

Согласно разработанной концепции школа будет работать на базе павильона «Старое Шале», летнего павильона и прилегающей территории в формате визит-центра, что предполагает проведение мастер-классов, практикумов, интерактивных занятий, игровых программ и иных просветительских мероприятий, направленных на популяризацию

садоводства и огородничества.

Зонирование пространства спроектировано в соответствии с целевым направлением и включает: огород, парковую зону, интерактивную зону (Зал с камином), лекционную зону (Круглый зал), зону релаксации (Западная полукруглая комната), информационно-просветительскую зону (вне помещений Шале на территории Старошалеиного участка), зоны хранения.

Графическая часть к тому включает планы с расстановкой технологического оборудования и спецификации.

В Разделе 3. Проект реставрации и приспособления. Подразделе 2. Проект. Томе 3.2.6. Части 6. Технологические рекомендации по реставрации сохранившихся фрагментов кирпичной кладки стен павильона «Старое шале», раскрытых в процессе археологических изысканий на территории объекта культурного наследия федерального значения «Парк», входящего в состав объекта культурного наследия федерального значения «Павловский дворцово-парковый ансамбль».

Состояние кирпичной кладки: сильное загрязнение грунтом (земля, песок и т.п.), вывалы и смещение отдельных кирпичей, сколы на поверхности кирпичей, утраты шовного раствора, серый известковый налет на поверхности кирпичей, биопоражения в виде зеленых водорослей, мха. В кладке наблюдаются проросшие корни кустарников и деревьев.

Рекомендуется комплексная расчистка фрагментов кирпичной кладки от грунта, загрязнений, растительности; удаление корневой системы растений из кладки, биоцидная обработка кирпичной кладки; укладка кирпичей, потерявших связи с кладкой, на известковый кладочный раствор, вычинка и восстановление швов кладки растворами на основе извести.

Технологические рекомендации по реставрации кирпичной кладки предполагают проведение следующих работ:

- устройство защитного окрытия (навеса) над объектом на время реставрационных работ для защиты от дождя, ветра и солнечных лучей;
- расчистка кладки всухую от грунта, мха, растительности (без применения ударного и электрического инструмента, максимально аккуратно сохраняя кирпичную кладку);
- удаление корней из кладки (вручную с помощью садового инвентаря или с помощью современного химического гербицидного состава с аккуратной переборкой кладки);
- удаление разрушенных, засоленных и не подлежащих сохранению кирпича и кладочного раствора (вручную методом скалывания с помощью скarpели, долота, молотка и кисточки);
- просушка кирпичной кладки в отдельных местах (с помощью электрических или газовых термопушек без прямого нагрева кирпичной кладки при соблюдении норм противопожарной безопасности);
- биоцидная обработка расчищенной кирпичной кладки в отдельных местах (согласно архитектурному проекту реставрации и по согласованию с авторским и техническим надзором по месту);
- переборка в отдельных местах (по архитектурному проекту в следующей последовательности: демонтаж сохраняемого кирпича из кладки, расчистка от раствора, расчистка поверхности гнезда от кладочного раствора и продуктов разрушения кирпича в месте вставки, подготовка кирпича и кладочного раствора, вставка нового или старого кирпича с использованием нового кладочного раствора);

- вычинка в отдельных местах (по архитектурному проекту, при необходимости кирпич подтесывается);

- дорасчистка кирпичной кладки от гранулированной крошки кирпича и кладочного материала и известковых потёков новой кладки методом струйно-вихревой (сухой) воздушной абразивной очистки по указанной технологии;

- демонтаж защитного покрытия;

- уборка растительного и строительного мусора.

Проект электрического освещения и силового электрооборудования объекта представлен в *Разделе 3. Проект реставрации и приспособления. Подразделе 2. Проект. Части 7. Инженерное оборудование, сети инженерно-технического обеспечения, инженерно-технические мероприятия, технологические решения. Томе 3.2.7.1. Книге 1. Электроснабжение, электроосвещение (шифр: КРМ-01/23-СП-ИОС.1).*

Источником электроснабжения является существующая трансформаторная подстанция. Категория надежности электроснабжения – 3-я. Требуемая категория надежности обеспечивается схемой электроснабжения.

Пожарная безопасность эксплуатации электроустановок обеспечивается следующими проектными решениями:

- применение электрооборудования, светильников, электроустановочных изделий, соответствующих условиям окружающей среды и номинальному напряжению;

- выбором марок и сечений проводов и кабелей при монтаже, способов их прокладки;

- выбором уставок защитных аппаратов, обеспечивающих их срабатывание в зонах токов короткого замыкания и перегрузок;

- применением системы заземления электроустановки.

Металлические части светильников и электрооборудования, нормально не находящиеся под напряжением, подлежат заземлению путем присоединения к нулевому защитному проводнику питающей сети.

В местах прохода кабеля через стены, перегородки, прокладка кабелей выполняется в трубах с заделкой легкоудаляемой массой из негорючего материала.

Проектом предусмотрено общее рабочее освещение, выполняемое от щита светильниками со светодиодными лампами, а также эвакуационное освещение, устанавливаемые на путях эвакуации людей.

Для создания выразительного облика объекта в ночное время суток проектом предусмотрено устройство декоративной архитектурно-художественной подсветки фасадов.

Проект системы отопления и вентиляции восстанавливаемого павильона «Старое Шале» и летнего некапитального павильона представлен в *Разделе 3. Проект реставрации и приспособления. Подразделе 2. Проект. Части 7. Инженерное оборудование, сети инженерно-технического обеспечения, инженерно-технические мероприятия, технологические решения. Томе 3.2.7.2. Книге 2. Отопление, вентиляция (шифр: КРМ-01/23-СП-ИОС.2).*

В Павильоне «Старое Шале» предусматриваются внутрипольные конвекторы во всех помещениях, кроме санузла №7. Внутрипольные конвектор встраиваются в пол, сверху устанавливается декоративная решетка. Теплообменник медно-алюминиевый со встроенными электрическими нагревательными элементами и автоматической защитой от перегрева. Блок управления оснащается автоматической защитой от перегрева и комплектуется датчиком температуры, позволяющем поддерживать температуру

нагреваемого воздуха. Управление нагревом теплообменника конвектора осуществляется с помощью подключения настенного терморегулятора, устанавливается на стену.

В Павильоне «Старое Шале» в санузле №7 и в помещениях летнего павильона предусматриваются настенные конвекторы. В электрических конвекторах предусмотрены датчик защиты от перегрева, датчик защиты от опрокидывания, электронный термостат.

Воздушные завесы устанавливаются у каждого из трех входов в павильон «Старое Шале». Завесы крепятся горизонтально над проемами.

Предусматривается самостоятельная система вытяжной вентиляции с механическим побуждением из помещения санузла Павильона «Старое Шале». Удаление воздуха осуществляется с помощью накладного бытового вентилятора осевого типа, устанавливаются в санузле, включение вентилятора отдельным выключателем расположенном в санузле. Вентилятор оборудован обратным клапаном (для предотвращения обратного потока воздуха при выключенном вентиляторе). Выброс воздух через печную трубу. Печная труба воссоздана в первоначальном виде и не применяется по прямому назначению.

Предусматриваются самостоятельные системы вытяжной вентиляции с механическим побуждением из помещений санузлов и раздевалки в летнем павильоне. Вытяжные вентиляторы приняты канального типа. Вентиляторы располагаются под потолком в санузле и раздевалке. Выброс воздуха от вытяжных систем на улицу, через наружную стену.

Удаление воздуха из помещения осуществляется из верхней зоны. Приточный воздух поступает через неплотность в проемах из соседних помещений.

Для сохранности объектов культурного наследия в остальных помещениях – предусмотрена естественная вентиляции через открывающиеся окна.

Защита от шума в системах вентиляции предусматривается в объеме, необходимом для обеспечения уровней звукового давления и уровней звука, не превышающих допустимые в общественных помещениях, а также на прилегающей территории.

Воздуховоды вентиляционных систем общеобменной вентиляции приняты из оцинкованной стали.

Проект наружных сетей водоснабжения представлен в *Разделе 3. Проект реставрации и приспособления. Подразделе 2. Проект. Части 7. Инженерное оборудование, сети инженерно-технического обеспечения, инженерно-технические мероприятия, технологические решения. Томе 3.2.7.3. Книге 3. Наружные сети электроснабжения (шифр: КРМ-01/23-СШ-ИОС.3).*

Электроснабжение осуществляется по одной кабельной линии. Трасса кабельной линий проходит от существующей ТП-203 до ВРУ, расположенного на стене летнего павильона. Для прокладки выбран кабель с алюминиевыми жилами с изоляцией из сшитого полиэтилена. Способ прокладки кабеля осуществляется открытым способом в траншее в земле; открытым способом в траншее в полиэтиленовых трубах; закрытым способом методом ГНБ в полиэтиленовой трубе. При прокладке кабельных линий в земле кабели должны прокладываться в траншеях и иметь снизу подсыпку песком, а сверху засыпку слоем мелкой земли (песка), не содержащей камней, строительного мусора и шлака.

Управление системой электроснабжения производится вручную из ВРУ.

Освещение фасада здания Старое шале осуществляется от ЩНО, установленного внутри здания.

Перед производством работ:

- проводится геодезическое и геофизическое обследование профиля трассы бурения, обследование существующих подземных коммуникаций, пересекаемых проектной трассой

на предмет соответствия проектных отметок натурным. Вызываются представители организаций, в чьем ведении находятся коммуникации в зоне производства работ. При необходимости производится шурфование сетей;

- производится нивелирование поверхности существующей земли непосредственно по траектории прокладываемой сети. На основании полученных данных составляется задание на бурение, представляющее собой профиль проектной трассы с отображением ее параметров – уклонов, точки забуривания, расхождение с существующими сетями, глубиной прокладки и т.д.

Размещение буровой техники производится таким образом, чтобы не создавать помех для движения автотранспорта и пешеходов. Место производства работ ограждается сигнальной лентой, предупреждающими знаками и барьерными ограждениями.

Проект водоснабжения и водоотведения на восстанавливаемом павильоне «Старое Шале» и летнем некапитальном павильоне представлен в *Разделе 3. Проект реставрации приспособления. Подразделе 2. Проект. Части 7. Инженерное оборудование, сети инженерно-технического обеспечения, инженерно-технические мероприятия, технологические решения. Томе 3.2.7.4. Книге 4. Водоснабжение и водоотведение (шифр: КРМ-01/23-СШ-ИОС.4).*

Обеспечение водой павильона «Старое Шале» и летнего павильона на хозяйственно-питьевые нужды предусматривается от водопроводной линии, проложенной по ул. Садовая.

Проектируемое здание павильона «Старое Шале» и летнего некапитального павильона оборудуется следующими системами внутреннего водоснабжения:

- система хозяйственно-питьевого водопровода холодной воды;
- система хозяйственно-питьевого водопровода горячей воды от емкостного электрического водонагревателя;
- система хозяйственно-бытовой канализации.

Система хозяйственно-питьевого трубопровода выполнена из полипропиленовых труб, соединение на сварке. Прокладка хозяйственно-питьевого трубопровода преимущественно открытая. На сети предусматривается установка запорной и спускной арматуры в местах удобных для обслуживания. Для полива прилегающей к зданию территории предусмотрен поливочный кран, который размещается в нише наружной стены здания с установкой запорного крана. Для предотвращения выпадения конденсата трубопровод изолируется теплоизоляцией из вспененного полиэтилена.

Электрооборудование, технологический контроль, автоматизация и системы управления для системы внутреннего водопровода не предусматривается.

В целях экономии расходования воды предусматривается:

- установка современного водосберегающего санитарно-технического оборудования: смесителей для умывальников с одной ручкой для регулирования горячей и холодной воды, сливных бачков со двоянным спускным узлом.

Шумозащитные мероприятия:

- крепление трубопроводов с мягкими резиновыми прокладками;
- звукоизоляция трубопроводов в местах пересечения с перекрытиями и стенами.

Источником горячего водоснабжения является емкостные электрические водонагреватели, расположенные в помещениях санузлов павильона «Старое Шале» и летнего некапитального павильона.

Система горячего водопровода выполнена из армированных полипропиленовых труб. Прокладка трубопроводов горячего водоснабжения преимущественно открытая.

Система внутренней канализации обеспечивает отвод сточных вод от санитарно-технических приборов бытовых помещений по закрытым самотечным трубопроводам в локальные очистные сооружения с последующей откачкой ассенизаторской машиной.

Выпуски внутренней канализации и магистрали, монтируются из пластмассовых безнапорных труб. Стояки системы и подводки к приборам из пластмассовых канализационных труб.

В *Разделе 3. Проект реставрации и приспособления. Подразделе 2. Проект. Части 7. Инженерное оборудование, сети инженерно-технического обеспечения, инженерно-технические мероприятия, технологические решения. Томе 3.2.7.5. Книге 5. Система охранной сигнализации (шифр КРМ-01/23-СШ-ИОС.5)* представлены проектные решения по устройству системы охранной сигнализации в павильоне «Старое Шале» и некапитальном летнем павильоне.

Павильон «Старое Шале» и Летний павильон подлежат оборудованию трехрубежной системой охранной сигнализации и тревожной сигнализацией. Системой охранной сигнализации оборудуются все помещения с возможностью проникновения.

Проектом предусмотрены три рубежа охраны:

1-й рубеж: окна, двери обеспечиваются магнитоконтактными датчиками на открытие.
2-й рубеж: помещения с возможностью проникновения оборудуются инфракрасными пассивными датчиками движения.

3- рубеж: помещения с наличием окон оборудуются датчиками разбития стекла.

Проектные решения по устройству видеонаблюдения в восстанавливаемом павильоне «Старое Шале», некапитальном летнем павильоне и на территории объекта представлено в *Разделе 3. Проект реставрации и приспособления. Подразделе 2. Проект. Части 7. Инженерное оборудование, сети инженерно-технического обеспечения, инженерно-технические мероприятия, технологические решения. Томе 3.2.7.6. Книге 6. Видеонаблюдение (шифр: КРМ-01/23-СШ-ИОС.6).*

Проектом предусматривается установка камер, предназначенных для наружного наблюдения и укомплектованы объективами с автоматической регулировкой диафрагмы и термокожухами, защищающими камеры от воздействия внешней среды. Установка камер осуществляется на специальных кронштейнах, которые в свою очередь крепятся к стене.

Проектом предусматривается видеонаблюдение потенциально опасных участков и критических элементов на территории объекта защиты. Оборудованию системы видеонаблюдения подлежат следующие зоны:

- периметр здания;
- входы/выходы из здания;
- помещения с возможным проникновением через оконные проемы.

Электропитание видеорежистратора, станции отображения, коммутатора и мониторов осуществляется от источников бесперебойного электропитания, установленных в помещении администратора и шкафу видеонаблюдения.

Заземлению (занулению) подлежат все металлические части электрооборудования, нормально не находящиеся под напряжением, но которые могут оказаться под ним, вследствие нарушения изоляции.

Все кабели проложить в гофрированной трубе ПНД по фасаду здания с последующим окрашиванием в цвет фасадов.

В местах прохода кабелей через стены (междуэтажные перекрытия) должна обеспечиваться возможность смены электропроводки. Для этого проход должен быть

выполнен в трубе (коробе, проеме). С целью предотвращения проникновения и скопления воды и распространения пожара в местах прохода через стены (перекрытия) следует заделывать зазоры между проводами, кабелями и трубой, а также резервные трубы легко удаляемой массой из негоряемого материала. Заделка должна допускать замену, дополнительную прокладку новых проводов и кабелей.

После прокладки кабелей в вертикальных шахтах или через стены перекрытия заизолировать с помощью противопожарной пены.

Проектные решения по устройству локальной вычислительной сети и структурированной кабельной сети для павильона «Старое Шале» и некапитального летнего павильона представлено в *Разделе 3. Проект реставрации и приспособления. Подразделе 2. Проект. Части 7. Инженерное оборудование, сети инженерно-технического обеспечения, инженерно-технические мероприятия, технологические решения. Томе 3.2.7.7. Книге 7. Локальная вычислительная сеть, структурированная кабельная сеть (шифр: КРМ-01/23-СШ-ИОС.7).*

Ёмкость структурированной кабельной системы здания определена в соответствии с числом мест установки оборудования. Главное оборудование системы размещается в распределительном узле здания в помещении на 1 этаже павильона «Старое Шале». Розетки устанавливаются в служебных и общественных помещениях в соответствии с планом расположения рабочих мест на стенах и в полу (расположение уточняется по дизайн-проекту интерьеров помещений).

Кабели прокладываются по слаботочным кабельным конструкциям в помещении, где кабельные конструкции отсутствуют: в гофрированной трубе по чердачным помещениям с креплением трубы с кабелем к перекрытию или стене при помощи держателей с защелкой.

Структурированная кабельная система является внутренней.

Зануление электрооборудования выполняется металлическим соединением их корпусов с нейтралью сети электроснабжения, для чего используются нулевые жилы питающих установку кабелей.

Электропитание источников бесперебойного питания с аккумуляторными батареями осуществляется от однофазной трехпроводной электрической сети переменного тока.

Устанавливаемое на объекте оборудование не загрязняет сточные воды и не содержит вредных излучений и выбросов в атмосферу.

Проектируемая установка не выделяют вредных веществ в окружающую среду.

Шум, производимый предусмотренным оборудованием, не превышает допустимых медикосанитарных норм.

В связи с отсутствием отрицательного воздействия проектируемой системы на естественные условия окружающей среды, специальных мероприятий по охране окружающей среды не предусматривается.

В *Разделе 3. Проект реставрации и приспособления. Подразделе 2. Проект. Части 7. Инженерное оборудование, сети инженерно-технического обеспечения, инженерно-технические мероприятия, технологические решения. Томе 3.2.7.8. Книге 8. Наружные сети водоснабжения (шифр: КРМ-01/23-СШ-ИОС.8)* представлены проектные решения по устройству наружного хозяйственно-питьевого и противопожарного водоснабжения в павильоне «Старое Шале» и некапитальном летнем павильоне.

Источником хозяйственно-питьевого, противопожарного водоснабжения проектируемых объектов является существующая сеть холодного водоснабжения парка. Сеть

водоснабжения – кольцевая. Проектируются две точки присоединения – водонапорные колодцы с гидроизоляцией дна и стен.

Наружное пожаротушение здания предусматривается от одного проектируемого пожарного гидранта, расположенного на проектируемой тушковой линии водопровода длиной не более 200 м. Расстановка пожарного гидранта на водопроводной сети обеспечивает подачу воды с расчетным расходом на пожаротушение любой точки обслуживаемого данной сетью здания с учетом прокладки рукавных линий длиной не более 200 м по дорогам с твердым покрытием. Прокладку трубопровода холодного водоснабжения выполняется методом горизонтально-направленного бурения, участки прокладки определяются при разработке проекта производства работ.

Метод прокладки трубопроводов по территории парка (до территории проектируемого участка, павильона «Старое Шале» и летнего павильона) – горизонтально-направленное бурение. Метод прокладки трубопроводов на территории участка – открытый. Дно траншей должно быть выровнено, без промерзших участков, освобождено от камней и валунов, обсыпка осуществляться по всей ширине траншей.

Материал водопроводных колодцев – железобетон. Люки размещаются на проезжей части и на газоне.

На хозяйственно-питьевой линии в проектируемых зданиях предусматривается устройство водомерного узла для учета расходов воды. Водосчетчики приняты с импульсным выходом для дистанционной передачи информации.

В *Разделе 3. Проект реставрации и приспособления. Подразделе 2. Проект. Части 7. Инженерное оборудование, сети инженерно-технического обеспечения, инженерно-технические мероприятия, технологические решения. Томе 3.2.7.9. Книге 9. Наружные сети водоотведения (шифр: КРМ-01/23-СШ-ИОС.9)* представлены проектные решения по устройству системы водоотведения от проектируемых объектов.

Водоотведение осуществляется в локальные очистные сооружения, расположенные по территории объекта.

Система водоотведения обеспечивает отвод сточных вод от санитарных приборов и трапов в полу бытовых помещений по закрытым самотечным трубопроводам. Система наружной канализации, выпуск из здания, монтируется из пластмассовых безнапорных труб.

На наружной канализационной сети устанавливаются поворотные и линейные колодцы. Материал канализационных колодцев – железобетон. Предусматривается гидроизоляция дна и стен колодцев.

Способ прокладки канализационных трубопроводов – открытый, материал хозяйственно-бытовой канализации – пластмассовые безнапорные трубопроводы. Дно траншей должно быть выровнено, без промерзших участков, освобождено от камней и валунов, обсыпка осуществляться по всей ширине траншей.

Проект наружных слаботочных сетей представлен в *Разделе 3. Проект реставрации и приспособления. Подразделе 2. Проект. Части 7. Инженерное оборудование, сети инженерно-технического обеспечения, инженерно-технические мероприятия, технологические решения. Томе 3.2.7.10. Книге 10. Наружные слаботочные сети (шифр: КРМ-01/23-СШ-ИОС.10)*.

Прокладка кабельных линий предусматривается методом ГНБ с доработкой траншей вручную. Проектом предусматривается строительство ГНБ перехода из трех частей, последовательно от существующего распределительного оптического узла на здании «Колоннада Аполлона» до проектируемого павильона «Старое Шале».

Перед производством работ:

- проводится геодезическое и геофизическое обследование профиля трассы бурения, обследование существующих подземных коммуникаций, пересекаемых проектной трассой на предмет соответствия проектных отметок натурным. Вызываются представители организаций, в чьем ведении находятся коммуникации в зоне производства работ. При необходимости производится шурфование сетей;

- производится нивелирование поверхности существующей земли непосредственно по траектории прокладываемой сети. На основании полученных данных составляется задание на бурение, представляющее собой профиль проектной трассы с отображением ее параметров – уклонов, точки забуривания, расхождение с существующими сетями, глубиной прокладки и т.д.;

Размещение буровой техники производится таким образом, чтобы не создавать помех для движения автотранспорта и пешеходов. Место производства работ ограждается сигнальной лентой, предупреждающими знаками и барьерными ограждениями.

Проектом предусмотрено строительство одноканальной кабельной канализации с установкой колодцев для выполнения стыковки труб ПНД при ГНБ проколе и подвода кабельного ввода в здание. Для обеспечения гидроизоляции канализации предусмотрено покрыть наружную сторону колодцев битумной мастикой. Места ввода блока труб заделываются бетоном, гидроизолом и также подвергаются гидроизоляции мастикой. Для обеспечения сохранности сетей связи предусмотрено установить люки легкого типа.

Устанавливаемое на объекте оборудование не загрязняет сточные воды и не содержит вредных излучений и выбросов в атмосферу.

Проектируемая установка не выделяют вредных веществ в окружающую среду.

Шум, производимый предусмотренным оборудованием, не превышает допустимых медикосанитарных норм.

В связи с отсутствием отрицательного воздействия проектируемой системы на естественные условия окружающей среды, специальных мероприятий по охране окружающей среды не предусматривается.

Мероприятия по обеспечению пожарной безопасности представлены в *Разделе 3. Проект реставрации и приспособления. Подразделе 2. Проект. Части 8. Противопожарные мероприятия. Томе 3.2.8.1. Книге 1. Мероприятия по обеспечению пожарной безопасности (шифр: КРМ-01/23-СП-МПБ).*

Для нераспространения пожара на соседние здания предусмотрено устройство противопожарных разрывов.

Проектом предусмотрены мероприятия по подаче воды в очаг возможного пожара, а именно устройство наружного противопожарного водопровода. Пожарные гидранты располагаются вдоль автомобильных дорог на расстоянии от проезжей части и стен здания.

Подъезд к зданию предусмотрен со всех сторон с обеспечением доступа подразделений пожарной охраны для тушения пожара и проведения аварийно-спасательных работ. Также предусмотрены подъезды к пожарным гидрантам. Конструкция покрытий рассчитана на нагрузку от пожарных автомобилей. Также допуск пожарных подразделений предусматривается во все помещения здания. У мест расположения эвакуационных выходов из здания предусмотрена возможность для рассредоточения эвакуируемых людей при пожаре.

Для обеспечения противопожарной защиты применяются конструкции, материалы, оборудование, системы и другие средства, обеспечивающие надлежащий уровень защиты

и надёжности, установленной стандартами, нормами и настоящими противопожарными мероприятиями.

Проектом предусмотрены мероприятия по обеспечению устойчивости здания павильона «Старое шале» при пожаре, по ограничению распространения пожара от очага горения, в частности:

- применение строительных конструкций с соответствующими пределами огнестойкости и классами пожарной опасности;

- устройство противопожарных преград.

Несущие конструкции надземной части выполняются из монолитного железобетона.

Конструктивная схема воссоздаваемого здания стеновая, с несущими вертикальными элементами, монолитными железобетонными стенами. Пространственная жесткость и устойчивость здания обеспечивается совместной работой несущих монолитных стен и, связывающих их в горизонтальной плоскости, жестких дисков чердачных перекрытий.

Стены заармированы вертикальной и горизонтальной арматурой, расположенной симметрично у боковых сторон стены, для соединения арматурных сеток расположенных у боковых граней стен предусмотрены поперечные связи. Армирование осуществляется отдельными стержнями (вязаной арматурой).

Чердачное перекрытие представлено плоскими армированными плитами и сводом.

Стропильная система основного, круглого в плане, объёма выполняется в виде шатровой конструкции с основными несущими конструкциями в виде радиально расположенных стропильных ног. На остальных участка со скатной кровлей стропильная система выполняется по схеме наслонных стропил с ендовами и нарожниками в зонах переломов кровли. Стропильные конструкции выполнены из клееного бруса.

Все деревянные конструкции, и элементы обрабатываются огнебиозащитными составами.

Проектируемое некапитальное здание Летнего павильона представляет собой прямоугольное строение с крытой террасой. Сооружение утепленное, со скатной кровлей. Снаружи по периметру павильон декорирован трельяжем. В Летнем павильоне запроектированы три помещения, каждое с отдельным входом с террасы: раздевалка, санузел, оборудованные для нужд маломобильных посетителей, оснащенные рукоюйниками и поддоном, а также помещение для хранения садового инвентаря.

Для крепления ограждающих конструкций (сэндвич-панелей) предусматривается устройство несущего стального рамного каркаса, основными элементами которого являются стойки и ригели. Жесткость и пространственная неизменяемость каркаса обеспечивается жесткими узлам сопряжений стоек и ригелей в продольном и поперечном направлении.

Обеспечение требуемых пределов огнестойкости металлоконструкций предусматривается обработкой огнезащитным составом.

Пути эвакуации в зданиях отделяются от помещений стенами и перегородками, предусмотренными от пола до перекрытия (покрытия). Указанные стены и перегородки примыкают к глухим участкам наружных стен и не имеют открытых проемов, не заполненных дверями, люками, светопрозрачными конструкциями и др. (в том числе над подвесными потолками и под фальшполами).

В местах прохождения кабельных каналов, коробов, кабелей и проводов через строительные конструкции с нормируемым пределом огнестойкости предусматриваются кабельные проходки с пределом огнестойкости не ниже предела огнестойкости данных конструкций.

Предусмотрены мероприятия по заделке отверстий при пересечении конструкций с нормируемым пределом огнестойкости:

- для кабельной продукции – огнезадерживающие кабельные проходки;
- для металлических трубопроводов – заделка отверстий вокруг труб строительным раствором;
- для пластиковых труб – противопожарные манжеты.

Защита людей на путях эвакуации обеспечена комплексом объемно-планировочных, конструктивных, инженерно-технических решений и организационных мероприятий.

В отделке помещений и путей эвакуации предусмотрено использовать отделочные материалы, имеющие Российские сертификаты пожарной безопасности (протоколы испытаний на горючесть, распространение пламени, токсичность и дымообразующую способность, зарегистрированных в России испытательных центров).

Кабельные линии проложить скрытно в штробе. Для защиты кабеля применить гофрированную трубу.

Проектом предусмотрены требования пожарной безопасности на строительной площадке при проведении работ.

На объекте выполняется условие соответствия объекта защиты требованиям пожарной безопасности: при выполнении обязательных требований пожарной безопасности, установленных федеральными законами о технических регламентах; при соответствии оборудованных систем автоматической противопожарной защиты требованиям нормативных документов по пожарной безопасности и их работоспособности.

Система пожарной сигнализации и система оповещения и управления эвакуацией людей при пожаре представлена в *Разделе 3. Проект реставрации и приспособления. Подразделе 2. Проект. Части 8. Противопожарные мероприятия. Томе 3.2.8.2. Книге 2. Система пожарной сигнализации и система оповещения и управления эвакуацией людей при пожаре (шифр: КРМ-01/23-СШ-АПС).*

Проектируемые здания обеспечиваются установками автоматической пожарной сигнализации.

Внешние линии связи для подключения к существующей системе пожарной автоматики осуществляется по оптической линии.

Линии связи с летним павильоном выполняются в земле, в траншеях и ГНБ проколах.

Кабельная линия системы противопожарной защиты должна сохранять работоспособность в условиях пожара в течение времени, необходимого для функционирования конкретных систем защищаемого объекта.

Монтажные и ремонтные работы в электрических сетях и устройствах (или вблизи них), а также работы по присоединению и отсоединению проводов должны производиться только при снятом напряжении.

Технические решения, принятые в проекте, обеспечивают безопасную для жизни и здоровья людей эксплуатацию объекта при соблюдении предусмотренных проектом мероприятий.

Расчеты по оценке пожарного риска проводится с целью подтверждения геометрических параметров и пропускной способности эвакуационных путей и выходов, а также фактических расстояний между эвакуационными выходами, в том числе их рассредоточение, расстояние от наиболее удаленной точки помещения до эвакуационного выхода. Отчет по результатам проведения расчетов представлен в *Разделе 3. Проект реставрации и приспособления. Подразделе 2. Проект. Части 8. Противопожарные*

мероприятия. Томе 3.2.8.3. Книге 3. Отчет по результатам проведения расчетов по оценке пожарного риска (шифр КРМ-01/23-СШ-РР).

Из здания предусмотрено 3 эвакуационных выхода, а также одна лестница ведущая из сан. узла в вестибюль. зоны безопасности (пожаробезопасные зоны) для людей, относящихся к маломобильным группам населения на рассматриваемом объекте не предусмотрены. В здании предусмотрена система автоматической пожарной сигнализации и система оповещения и управления эвакуацией людей при пожаре 2-го типа. Система вытяжной противодымной вентиляции для удаления продуктов горения при пожаре на объекте не требуется. В помещениях с очагом пожара автоматические установки пожаротушения отсутствуют. В расчете использовался полевой метод математического моделирования пожара.

Согласно выполненным расчетам, на объекте выполняется условие соответствия объекта защиты требованиям пожарной безопасности: при выполнении обязательных требований пожарной безопасности, установленных федеральными законами о технических регламентах; при соответствии оборудованных систем автоматической противопожарной защиты требованиям нормативных документов по пожарной безопасности и их работоспособности.

В Разделе 3. Проект реставрации и приспособления. Подразделе 2. Проект. Части 8. Противопожарные мероприятия. Томе 3.2.8.4. Книге 4. План тушения пожара (шифр КРМ-01/23-СШ-ППП) представлены варианты тушения пожара в зависимости от моделируемой ситуации.

В первом варианте тушения пожара деятельность пожарно-спасательных подразделений по их тушению будет осложняться различными факторами, а именно:

- наличием людей, что в свою очередь потребует организации их эвакуации и спасения;
- распространением горения за пределы одного помещения, что потребует от пожарно-спасательных подразделений введения приборов подачи огнетушащего вещества на разных участках тушения пожара;
- распространением огня в вышерасположенные этажи через не плотности и отверстия в перекрытиях, по вентиляционным каналам и шахтам, а также в результате прогрева железобетонных конструкций или выброса огня через разрушенное остекление фасада;
- созданием зоны задымления на путях эвакуации людей.

При возникновении пожара, условно произошедшего в помещении круглого зала, распространение горения прогнозируется по площади горизонтального сечения смежных и соседних помещений на этаже пожара.

Принимая во внимание фактический предел огнестойкости ограждающих конструкций внутренних стен, распространение огня в объеме этажа пожара будет происходить в результате конвективного теплообмена, через прогоревшие полотна входных дверей, а также технологические отверстия и не плотности в стенах.

Основные зоны задымления при возникновении пожара будут формироваться в объеме этажа пожара.

Создание зоны задымления будет формироваться через технологические и вентиляционные проемы, через разрушенные (прогоревшие) дверные полотна и перегородки, а также в условиях газообмена.

Смеси дымов от горения твердых горючих материалов несмотря на умеренную дымообразующую способность и низкую токсичность, уже в первый период развития пожара образуют плотное задымление, что в свою очередь потребует от личного состава пожарно-

спасательных подразделений, а также проведения дополнительных мероприятий по выпуску дыма из помещений на этаже пожара.

При выходе дыма из оконных проемов вследствие разрушения остекления от воздействия температуры, газообмен будет характеризоваться наличием восходящего столба или движущегося поля газообразных продуктов сгорания. Создание зоны задымления при газообмене в условиях естественного воздухообмена будет формироваться с учетом влияния ветра.

К основным факторам, характеризующим возможное развитие процесса горения на пожаре, относятся: пожарная нагрузка, массовая скорость выгорания, линейная скорость распространения пламени по поверхности материалов, площадь пожара, площадь поверхности горящих материалов, интенсивность выделения тепла, температура пламени и др.

При тушении пожаров проводятся аварийно-спасательные работы, связанные с тушением пожаров, включающие в себя действия по спасанию людей, материальных ценностей и снижению вероятности воздействия опасных факторов пожара, а также вторичных их проявлений, которые могут привести к травмированию или гибели людей, а также к увеличению материального ущерба. К опасным факторам пожара, воздействующим на людей и имущество, относятся: пламя и искры; тепловой поток; повышенная температура окружающей среды; повышенная концентрация токсичных продуктов горения и термического разложения; пониженная концентрация кислорода; снижение видимости в дыму.

К сопутствующим проявлениям опасных факторов пожара относятся:

- осколки, части разрушившихся зданий, сооружений, строений, транспортных средств, технологических установок, оборудования, агрегатов, изделий и иного имущества;
- токсичные вещества и материалы, попавшие в окружающую среду из разрушенных технологических установок, оборудования, агрегатов, изделий и иного имущества;
- вынос высокого напряжения на токопроводящие части технологических установок, оборудования, агрегатов, изделий и иного имущества;
- опасные факторы взрыва, происшедшего вследствие пожара;
- воздействие огнетушащих веществ.

Во втором варианте тушения пожара местом возможного возникновения пожара могут служить места нахождения устройств электрооборудования, а причиной возникновения пожара может стать нарушение правил их устройства и эксплуатации. Местом предполагаемого возникновения пожара является помещение раздевалки в некапитальном Летнем павильоне.

При возникновении пожара, условно произошедшего в раздевалке летнего павильона, распространение горения прогнозируется по площади горизонтального сечения смежных и соседних помещений.

Принимая во внимание фактический предел огнестойкости ограждающих конструкций внутренних стен, распространение огня в объеме этажа пожара будет происходить в результате конвективного теплообмена, а также технологические отверстия и не плотности в стенах.

Исходя из режима функционирования объекта, исключая эксплуатацию и хранение на этаже пожара сосудов, работающих под давлением и способных к образованию горючих газообразных смесей, оборудования, использующего на своих мощностях горючие

вещества и материалы, данным анализом прогноз последствий возможного взрыва и растекания горючих веществ не рассматривается.

Также в результате воздействия тепловой энергии пожара на элементы остекления фасада прогнозируется их разрушение, что потребует от личного состава пожарных подразделений принятия дополнительных мер, по защите личного состава и техники от падения осколков.

Основные зоны задымления при возникновении пожара будут формироваться в объеме этажа пожара.

Создание зоны задымления будет формироваться через технологические и вентиляционные проемы, через разрушенные (прогоревшие) дверные полотна и перегородки, а также в условиях газообмена.

Смеси дымов от горения твердых горючих материалов несмотря на умеренную дымообразующую способность и низкую токсичность, уже в первый период развития пожара образуют плотное задымление, что в свою очередь потребует от личного состава пожарно-спасательных подразделений, а также проведения дополнительных мероприятий по выпуску дыма из помещений на этаже пожара.

При выходе дыма из оконных проемов вследствие разрушения остекления от воздействия температуры, газообмен будет характеризоваться наличием восходящего столба или движущегося поля газообразных продуктов сгорания. Создание зоны задымления при газообмене в условиях естественного воздухообмена будет формироваться с учетом влияния ветра.

Развитие пожара характеризуется тремя периодами. В первый период развитие пожара происходит беспрепятственно от начала его возникновения до принятия начальных мер по тушению. Этот период обусловлен ростом площади пожара, выгоранием пожарной нагрузки, нагревом строительных конструкций, их обрушением, возможностью взрыва и других проявлений опасных факторов пожара.

Во второй период, пожар развивается до момента ограничения распространения горения по площади сосредоточенными силами и средствами. Этот период характеризуется дальнейшим увеличением площади пожара, сокращением скорости распространения горения за счет введенных средств тушения, выгоранием пожарной нагрузки на участках свободного горения и тления.

В третий период (период локализации) площадь пожара сокращается, но развитие его не приостанавливается до момента полного прекращения горения на всех поверхностях пожарной нагрузки и исключения возможности повторного возобновления горения на этих местах.

Пространство, в котором развивается пожар, условно подразделяется на три зоны: горения, теплового воздействия и задымления.

Проект предусматривает общий организационный порядок действий обслуживающего персонала при возникновении пожара.

Инструкция о мерах пожарной безопасности разрабатывается на основе нормативных правовых актов Российской Федерации по пожарной безопасности, нормативных документов по пожарной безопасности, исходя из специфики пожарной опасности зданий, сооружений, помещений, технологических процессов, технологического и производственного оборудования.

На основании проведенных расчетов по наихудшим вариантам развития пожара следует, что в целях организации тушения пожара и проведения аварийно-спасательных

работ, связанных со спасением людей, подачи водяных стволов для защиты (охлаждения) конструктивных элементов здания, необходимо привлечение сил и средств территориального пожарно-спасательного гарнизона Санкт-Петербурга по номеру (рангу) пожар 1.

При ликвидации горения участники действий по тушению пожара обязаны следить за изменением обстановки, поведением строительных конструкций, состоянием технологического оборудования и в случае возникновения опасности немедленно предупредить всех работающих на участке тушения пожара и других оперативных должностных лиц.

Во время работы на покрытии (крыше) и на перекрытиях внутри помещения следует следить за состоянием несущих конструкций.

Мероприятия по обеспечению доступа инвалидов представлены в *Разделе 3. Проект реставрации и приспособления. Подразделе 2. Проект. Томе 3.2.9. Части 9. Мероприятия по обеспечению доступа инвалидов (шифр КРМ-01/23-СП-ОДИ).*

У входов через северо-восточные ворота по мосту через канаву и через южные ворота устанавливаются информационные стенды с тактильной схемой, дающей пространственное представление о взаимном расположении объектов на территории.

Выходы из павильона «Старое шале» оборудуются временными пандусами.

Наружные входные двери оборудуются доводчиком для плавного закрывания и дверными фиксаторами.

Внутри здания при входе с левой стороны, предусматривается установка информационной мнемосхемы, отображающей информацию о расположении помещений.

Помещения, межкомнатные дверные проемы и заполнения выполняются в соответствии с требованиями, обеспечивающими свободное перемещение маломобильных групп населения.

Вход на террасу летнего некапитального павильона оборудуется пандусом. Обеспечения возможности оказания услуг инвалидам различных категорий с учетом разумного приспособления объекта возможно объединением двух направлений действий, предлагаемых проектом:

- архитектурно-планировочными решениями и соответствующими ремонтно-строительными работами;
- организационные решения помещений позволят обеспечить максимально возможную доступность павильонов исходя из принципа разумного приспособления.

В целях обеспечения безопасной эксплуатации объекта необходимо соблюдение мер, разработанных и изложенных в *Разделе 3. Проект реставрации и приспособления. Подразделе 2. Проект. Части 10. Рекомендации по безопасной эксплуатации объекта (шифр: КРМ-01/23-СП-ГБЭ).*

Мероприятия, направленные на обеспечение сохранности объекта культурного наследия федерального значения «Парю», входящего в состав объекта культурного наследия федерального значения «Павловский дворцово-парковый ансамбль», при производстве строительных работ согласно настоящей проектной документации представлены в *Разделе 3. Проект реставрации и приспособления. Подразделе 2. Проект. Части 11. Обеспечение сохранности объекта культурного наследия (шифр: КРМ-01/23-СП-СОКН).*

Проект предполагает восстановление павильона «Старое шале» и возведение некапитального летнего павильона на расстоянии 85 метров от ближайшего сооружения – «Храма Дружбы» – расположенного на противоположном берегу реки Славянки. Таким образом, увеличение/изменение нагрузок на грунты основания в ходе планируемых работ

не оказывает влияния на указанное здание, выполнение расчета по деформациям не требуется.

Глубина заложения фундаментов старого Шале составляет 1,2 м. В связи с тем, что здание восстанавливается в исторических габаритах, предварительная зона влияния составляет 2,4 м (принимается равную 2,5 м). Летний павильон устанавливается на монолитную плиту толщиной 0,2 м, зона влияния которой менее 0,5 м. Таким образом, исключается влияние на ближайшие охраняемые старовозрастные деревья и откосы водоотводной канавы «Старошалеиный ток».

В соответствии с конструктивными решениями дополнительная нагрузка на конструкции ленточных фундаментов не предусматривается, в связи с чем развитие осадок в ходе процесса реставрации и приспособления исключено.

Работы по устройству обойм по валунным фундаментам выполняются в период с низким расположением уровня грунтовых вод по захваткам. Одновременная откопка захваток с обеих сторон фундамента (до устройства обойм) строго запрещается, во избежание вывалов кладки. Зона работ над сохраняемыми элементами конструкций укрывается от воздействия атмосферных осадков.

Бурение инъекционных скважин в кладке при работах по ее усилению производится установкой алмазного бурения, исключив ударное воздействие на сохранившиеся элементы конструкций.

Возведение несущих конструкций надземной части выполняются с подмостей и лесов. Материалы для работ на лесах подаются с помощью строительной лебедки через блок, закрепленный к лесам либо с использованием автокрана малых габаритов.

Земляные работы при устройстве гидроизоляции выполняются вручную.

В ходе реставрационных работ вибрационные воздействия от строительной техники носят кратковременный и периодический характер, в соответствии с графиком производства работ.

Работы по благоустройству выполняются преимущественно вручную с применением ручного инструмента и средств малой механизации в связи с производством работ в непосредственной близости от сохраняемых зеленых насаждений.

При производстве реставрационных мероприятий на памятнике проектом предусматривается использование средств малой механизации (минипогрузчики, механические лебедки) либо производство работ вручную с использованием ручного электрического и механического инструмента.

Прокладка инженерных сетей по территории парка от точек подключения до объекта проектирования производится методом горизонтально направленного бурения. Данный метод обусловлен тем, что предмет охраны парка является его ландшафт и зеленые насаждения.

Предварительный максимальный размер зоны влияния от контура котлована составит 10 м. В связи с этим откосы котлованов укрепляются щитами во избежание их осыпания. Таким образом, работы по прокладке наружных инженерных сетей закрытым способом не оказывают влияние на сохранность объекта культурного наследия.

Трассы инженерных сетей по участку проектирования прокладываются отступом от стволов деревьев на расстоянии не менее 2 м, либо за границами проекции кроны.

С целью минимизации негативного воздействия на объект культурного наследия федерального значения «Парю», отрывка траншей для прокладки инженерных сетей, а также при работе по установке накопительной ёмкости, производится с вертикальными стенками

и креплении откосов. Доработка дна траншеи производится вручную. Уплотнение обратной засыпки выполняется ручным способом.

Таким образом, работы по прокладке наружных инженерных сетей открытым способом не оказывают влияние на сохранность объекта культурного наследия.

Строительный городок с местами складирования материалов в соответствии с проектом организации реставрации размещен на участке на расстоянии не менее 5 метров от стволов старовозрастных деревьев. Стволы сохраняемых деревьев укрываются защитными деревянными коробами высотой не менее 2 м (или до нижних ветвей).

Временная дорога для доставки строительных материалов и для вывоза мусора прокладывается от въезда на территорию парка со стороны Садовой улицы в районе д.9 по трассе существующих дорожек парка. Помимо этого, для предотвращения загрязнения поверхности Водопроводного пруда и его береговой линии строительной пылью при транспортировке материалов и отходов используется грузовой транспорт с закрытым кузовом. Выезды со строительной площадки оборудуются пунктами мойки колес автотранспорта. Места производства работ оборудуются пылеулавливающими устройствами.

Доставка материалов и оборудования от мест временного складирования к месту производства работ осуществляется на ручных тележках. При погрузочно-разгрузочных работах в пределах стройгородка предусмотрено использование автокрана малых габаритов или автоманипулятора.

Движение строительной техники, подвозящей материалы, не оказывает воздействия на предмет охраны объекта культурного наследия федерального значения «Парю».

Проживание персонала на строительной площадке персонала не предусматривается.

Организованная таким образом строительная площадка и методы производства работ не оказывают влияние на сохранность объекта культурного наследия федерального значения «Парю».

Для обеспечения сохранности объекта культурного наследия федерального значения «Парю» на период производства всех строительных работ на участке предусмотрено выполнение следующих мероприятий:

- устройство строительного городка и временной дороги строго в соответствии с разработанным Стройгенпланом;

- передвижение и стоянка техники производится строго по разработанному стройгенплану, исключить проезд техники по газонам территорий объекта культурного наследия;

- временная дорога для движения техники выполняется из железобетонных плит на песчаной подготовке. После завершения работ дорога демонтируется благоустройство восстанавливается;

- обеспечение защиты ценных и старовозрастных пород деревьев вдоль временной дороги для движения строительной техники и транспорта при помощи устройства защитных коробов на высоту до 2 м от воздействия машин и механизмов; выполнение защитного укрытия территории в местах движения работников и механизмов с учетом исключения вторжения в отметки дневной поверхности в охранной зоне; установка/укладка ходовых настилов с точечной фиксацией к грунту, для предотвращения смещения щитов; ведение мониторинга состояния защитных элементов в свете предотвращения сдвигов на участках с возможным развитием склоновых процессов;

- создание защитного ограждения вокруг Колоннады Аполлона, вблизи которой производятся работы, предусмотренные данным проектом; откосы траншей и котлована укрепляются щитами в избежание их обрушения в сторону объекта культурного наследия;

- места прохода людей в непосредственной близости от строительной площадки по Ботанической аллее обеспечиваются ограждениями с навесами, освещаемыми в ночное время; проходы выполняются шириной не менее 0,8 м, с перилами высотой не менее 1,2 м и установкой бортовой доски;

- обеспечивается защита ценных и великовозрастных пород деревьев на внутренней территории при помощи устройства защитных коробов на высоту до 2 м от воздействия машин и механизмов, декоративные кустарники подлежат пересадке на период проведения работ;

- благоустройство территории в зонах устройства котлованов при прокладке инженерных коммуникаций целесообразно производить сразу после завершения указанных работ;

- обеспечивается восстановление дорожек и благоустройства в зоне производства работ после их завершения;

- предусматриваются места складирования строительных материалов на территории строительной площадки; запрещается складировать строительные материалы на газонах и иных открытых площадках на территории объекта культурного наследия; во избежание затоваривания выделенных складских зон, доставку стройматериалов осуществляется малыми партиями с использованием малой механизации; производство монтажных работ осуществляется преимущественно «с колес» исключая излишнюю загрузку строительных лесов и земельного участка;

- запрещается стоянка автотранспорта, складирование стройматериалов, мусора, земли на территории строительной площадки за исключением специально выделенных зон;

- при производстве работ с целью снижения вибрационной нагрузки на объект культурного наследия проектом предлагается движение строительного автотранспорта в границах территории памятника осуществлять на пониженной скорости; а также для снижения вибрационной нагрузки предлагается использовать только легкую строительную технику;

- строительный мусор собирается в пыленепроницаемые мешки и вывозится согласно разработанному проекту организации строительства;

- категорически запрещается производить в пределах стройплощадки мытье, ремонт и техническое обслуживание машин; выполнять их заправку; хранить горюче-смазочные материалы. Указанные мероприятия выполняются на производственной базе подрядной организации. Исключить попадания сточных вод или иных жидкостей в водоем и засорение водоохранной зоны реки Славянка и Вокзального пруда;

- на территории стройплощадки устанавливаются указатели проходов и проездов; опасные зоны должны быть ограждены и по их границе выставлены предупредительные знаки и надписи, видимые в любое время суток;

- на стройплощадке устанавливаются переносные противопожарные щиты, окрашенные в красный цвет, с инвентарными подручными средствами пожаротушения; около щитов размещаются ящики с песком и емкости с аварийным запасом воды, утепляемые в зимнее время; бытовые и складские помещения обеспечиваются средствами пожаротушения; строительные площадки обеспечить временной телефонной связью (мобильной);

- предусматривается обозначение габаритов стройплощадок в ночное время постоянным освещением; режим охраны стройплощадок определяется подрядной организацией совместно с Пользователем;

- организуется проведение периодических инструктажей для персонала на основании плана-графика, с разъяснением научной ценности и культурно-исторической значимости объекта культурного наследия с указанием недопустимости его повреждения или нарушения планировки прилегающей территории;

- в соответствии с п. 4 ст. 36 Федерального закона от 25.06.2002 № 73-ФЗ в случае обнаружения в ходе производства земляных и (или) строительных работ объекта обладающего признаками объекта культурного наследия или объекта археологического наследия, заказчик и лицо, проводящее указанные работы, обязаны незамедлительно приостановить производство работ и в течение трёх дней со дня обнаружения такого объекта направить в региональный орган охраны объектов культурного наследия письменное заявление об обнаруженном объекте культурного наследия. Археологические предметы, обнаруженные в результате проведения изыскательских, земляных, строительных работ и иных работ, подлежат обязательной передаче физическими и (или) юридическими лицами, осуществляющими указанные работы, государству в порядке, установленном федеральным органом охраны объектов культурного наследия;

- при производстве земляных работ по устройству наружных сетей открытым методом в состав работ входят: разработка грунта с применением средств малой механизации, доработка грунта вручную; устройство подготовки; монтаж труб, колодцев; засыпка траншей с послойной трамбовкой; при обратной засыпке используются только ручные вибротрамбовки;

- исполнитель обеспечивает ведение укрупненного визуального мониторинга за состоянием соседних объектов культурного наследия;

- по завершении работ проводятся восстановительные работы на участках прилегающих газонов; выполняется посев трав, посадку декоративных кустарников и воссоздание цветников.

Для обеспечения сохранности объекта культурного наследия федерального значения «Парю» при производстве строительных работ в соответствии с представленной проектной документацией обязательно выполнение мероприятий, изложенных в данном Томе. Разработка специальных мероприятий по устранению негативного воздействия строительных работ на объекты культурного наследия не требуется.

Таким образом, мероприятия, предусмотренные проектом, являются работами по сохранению объекта культурного наследия федерального значения «Парю», входящего в состав объекта культурного наследия федерального значения «Павловский дворцово-парковый ансамбль», в части восстановления предмета охраны – павильона «Старое Шале», включая устройство летнего павильона (некапитального строения), и обеспечивают сохранность объекта культурного наследия федерального значения «Парю», в границах которого расположен участок проведения предполагаемых проектом работ.

Комплекс технических и инженерных средств, а также мероприятия по защите населения, материальных и культурных ценностей от опасностей, возникающих при военных конфликтах или вследствие этих конфликтов, при чрезвычайных ситуациях природного и техногенного характера представлен в *Разделе 3. Проект реставрации и приспособления. Подразделе 2. Проект. Части 12. Перечень мероприятий*

по гражданской обороне, мероприятий по предупреждению чрезвычайных ситуаций природного и техногенного характера (шифр: КРМ-01/23-СП-ГО-ЧС).

Оценка последствий негативного воздействия на окружающую среду в результате проведения работ по сохранению объекта культурного наследия и его эксплуатации, а также мероприятия по их предотвращению, содержащиеся в *Разделе 3. Проект реставрации и приспособления. Подразделе 2. Проект. Томе 3.2.13. Части 13. Мероприятия по охране окружающей среды (шифр: КРМ-01/23-СП-ООС)*, рассмотрены экспертной комиссией и учтены при анализе проектных решений по сохранению объекта культурного наследия. К мероприятиям по снижению воздействия реставрации и приспособления, и эксплуатации объекта на окружающую среду относятся:

- мероприятия по охране и рациональное использование земель и растительного грунта;
- мероприятия по охране воздушного бассейна;
- уменьшение уровня шума;
- охрана водных ресурсов;
- проведение работ по озеленению.

Согласно выводам и выполненным расчетам установлено, что при соблюдении решений, заложенных при проектировании объекта, как в период строительства, так и в период эксплуатации, антропогенное воздействие на окружающую среду будет незначительным, а существенный и необратимый вред окружающей среде нанесён не будет.

В *Разделе 3. Проект реставрации и приспособления. Подразделе 2. Проект. Томе 3.2.14. Части 14. Проект организации реставрации (шифр: КРМ-01/23-СП-ПОР)* дана общая характеристика объектов проектирования и земельного участка, приведен перечень основных проектных решений, описание особенностей условий проведения работ, оценка развитости транспортной инфраструктуры, разработана организационно-технологическая схема последовательности производства работ, а также даны необходимые технологические рекомендации по производству отдельных видов работ.

В рамках проекта организации реставрации выполнены расчеты потребности в кадрах, необходимых ресурсах, основных строительных машинах и механизмах, временных зданиях и сооружениях, обоснование размеров и оснащения складских площадок. Том также включает: описание мероприятий по организации службы геодезического и лабораторного контроля; охране труда, окружающей среды и объектов в период строительных работ; обеспечению соблюдения требований энергетической эффективности, обоснование принятой продолжительности строительства, расчеты потребности в жилье и социально-бытовом обслуживании персонала, участвующего в строительстве; перечень мероприятий по организации мониторинга за состоянием зданий и сооружений, расположенных в непосредственной близости от строящегося объекта; предложения по обеспечению контроля качества строительных и монтажных работ, а также поставляемого оборудования, конструкций и материалов; основные технико-экономические показатели. В графической части разработаны строительный генеральный план земельного участка и схемы движения транспортных средств на строительной площадке.

Проект организации реставрации разработан в объеме, необходимом для выбора оптимальных методов производства работ, необходимых строительных механизмов и является основанием для разработки проекта производства работ.

По результатам рассмотрения представленной на экспертизу проектной документации на проведение работ по сохранению объекта культурного наследия федерального значения «Парк», входящего в состав объекта культурного наследия федерального значения

«Павловский дворцово-парковый ансамбль», расположенного по адресу: Санкт-Петербург, г. Павловск, Революции ул., 20 (Санкт-Петербург, город Павловск, Садовая улица, дом 20): «Проектная документация на проведение работ по сохранению объекта культурного наследия федерального значения «Парю», входящего в состав объекта культурного наследия федерального значения «Павловский дворцово-парковый ансамбль», с восстановлением предмета охраны – павильона «Старое Шале» и устройством летнего павильона (некапитальное строение), по адресу: Санкт-Петербург, город Павловск, Садовая улица, 20», разработанной ООО «Коневские реставрационные мастерские» в 2023 году (шифр: КРМ-01/23-СШ), а также по результатам государственной историко-культурной экспертизы документации, обосновывающей меры по обеспечению сохранности объекта культурного наследия федерального значения «Парю», входящего в состав объекта культурного наследия федерального значения «Павловский дворцово-парковый ансамбль», расположенного по адресу: Санкт-Петербург, г. Павловск, Революции ул., 20 (Санкт-Петербург, город Павловск, Садовая улица, дом 20), при проведении земляных, строительных, мелiorативных, хозяйственных работ, указанных в статье 30 Федерального закона от 25.06.2002 №73-ФЗ работ по использованию лесов и иных работ в границах территории объекта культурного наследия, в соответствии с разделом документации: «Раздел 3. Проект реставрации и приспособления. Подраздел 2. Проект. Часть 11. Обеспечение сохранности объекта культурного наследия», разработанной ООО «Коневские реставрационные мастерские» в 2023 году (шифр: КРМ-01/23-СШ-СОКН), экспертами установлено следующее:

- проектная документация и раздел документации разработаны юридическим лицом, имеющим лицензию на осуществление деятельности по сохранению объектов культурного наследия (памятников истории и культуры) народов Российской Федерации в соответствии с законодательством Российской Федерации о лицензировании отдельных видов деятельности – в соответствии с п. 6 ст. 45 Федерального закона № 73-ФЗ;

- проектная документация и раздел документации удовлетворяю требованиям к порядку проведения работ по сохранению объекта культурного наследия – в соответствии со ст. 45 Федерального закона № 73-ФЗ;

- проектная документация и раздел документации разработаны с соблюдением действующих нормативных требований в части ее состава, содержания и оформления, и отвечает требованиям действующего законодательства Российской Федерации в области охраны объектов культурного наследия;

- проектная документация разработана в соответствии с заданием на проведение работ по сохранению объекта культурного наследия от 31.01.2023 № 01-21-114/22-0-1, выданным соответствующим органом исполнительной власти, осуществляющим функции в области государственной охраны объектов культурного наследия – в соответствии с п. 1 ст. 45 Федерального закона № 73-ФЗ;

- объем и содержание проектной документации соответствует требованиям ГОСТ Р 55528-2013 «Состав и содержание научно-проектной документации по сохранению объектов культурного наследия. Памятники истории и культуры» и содержит необходимый комплект графических и текстовых материалов, обеспечивающих возможность на их основании последующего проведения работ по сохранению объекта культурного наследия.

- проектная документация включает акт определения влияния предполагаемых к проведению видов работ на конструктивные и другие характеристики надежности и безопасности объекта культурного наследия (памятника истории и культуры) народов

Российской Федерации – в соответствии с п. 4 ст. 40, п. 4 ст. 45 Федерального закона № 73-ФЗ;

- проектные решения сохраняют без изменения и не нарушают элементы предмета охраны объекта культурного наследия федерального значения «Парк», входящего в состав объекта культурного наследия федерального значения «Павловский дворцово-парковый ансамбль», расположенного по адресу: Санкт-Петербург, г. Павловск, Революции ул., 20 (Санкт-Петербург, город Павловск, Садовая улица, дом 20), утвержденные распоряжениями КГИОП № 471-рп от 29.12.2021 и № 13-рп от 13.01.2023. Выполнение всего комплекса описанных мероприятий по сохранению объекта культурного наследия федерального значения «Парк», входящего в состав объекта культурного наследия федерального значения «Павловский дворцово-парковый ансамбль» направлено на восстановление, сохранность и эксплуатацию памятника в современных условиях;

- проектная документация предусматривает меры и мероприятия, которые не могут оказать негативного воздействия на особенности объекта, послужившие основаниями для включения его в реестр и подлежащие обязательному сохранению, составляющие предмет охраны – в соответствии с положениями ст. 43 и 44 Федерального закона № 73-ФЗ;

- в экспертируемом разделе документации информация представлена в достаточном объеме;

- Мероприятия, запланированные и отраженные в экспертируемом разделе, обеспечивают целостность и безопасность объята культурного федерального значения «Парк», входящего в состав объекта культурного наследия федерального значения «Павловский дворцово-парковый ансамбль»;

- для обеспечения сохранности объекта культурного наследия обязательно выполнение мероприятий, изложенных в представленном разделе «Обеспечение сохранности объекта культурного наследия».

13. Вывод экспертизы:

Проектная документация на проведение работ по сохранению объекта культурного наследия федерального значения «Парк», входящего в состав объекта культурного наследия федерального значения «Павловский дворцово-парковый ансамбль», расположенного по адресу: Санкт-Петербург, г. Павловск, Революции ул., 20 (Санкт-Петербург, город Павловск, Садовая улица, дом 20): «Проектная документация на проведение работ по сохранению объекта культурного наследия федерального значения «Парк», входящего в состав объекта культурного наследия федерального значения «Павловский дворцово-парковый ансамбль», с восстановлением предмета охраны – павильона «Старое Шале» и устройством летнего павильона (некапитальное строение), по адресу: Санкт-Петербург, город Павловск, Садовая улица, 20», разработанная ООО «Коневские реставрационные мастерские» в 2023 году (шифр: КРМ-01/23-СП), соответствует требованиям законодательства Российской Федерации в области государственной охраны объектов культурного наследия (положительное заключение).

По результатам рассмотрения раздела документации экспертом сделан вывод о возможности (положительное заключение) обеспечения сохранности объекта культурного наследия федерального значения «Парк», входящего в состав объекта культурного наследия федерального значения «Павловский дворцово-парковый ансамбль», расположенного по адресу: Санкт-Петербург, г. Павловск, Революции ул., 20

(Санкт-Петербург, город Павловск, Садовая улица, дом 20), при проведении земляных, строительных, мелноративных, хозяйственных работ, указанных в статье 30 Федерального закона от 25.06.2002 №73-ФЗ работ по использованию лесов и иных работ в границах территории объекта культурного наследия, на основании раздела документации: «Раздел 3. Проект реставрации и приспособления. Подраздел 2. Проект. Часть II. Обеспечение сохранности объекта культурного наследия», разработанного ООО «Коневские реставрационные мастерские» в 2023 году (шифр: КРМ-01/23-СП-СОКН).

14. Перечень приложений к заключению экспертизы:

Приложение № 1. Копия решения органа государственной власти о перечне объектов исторического и культурного наследия федерального (общероссийского) значения, находящихся в г. Санкт-Петербурге.

Приложение № 2. Копия решения органа государственной власти об утверждении границ и режима использования территории объекта культурного наследия.

Приложение № 3. Копия решения органа государственной власти об утверждении предмета охраны объекта культурного наследия; копия решения органа государственной власти о внесении изменений в утвержденный предмет охраны объекта культурного наследия.

Приложение № 4. Материалы фотофиксации.

Приложение № 5. Копия решения органа государственной власти об утверждении охранного обязательства собственника или иного законного владельца объекта культурного наследия (с Приложениями, в том числе копия паспорта объекта культурного наследия).

Приложение № 6. Копия задания, выданного органом охраны на проведение работ по сохранению объекта культурного наследия; копия разрешения на проведение работ по сохранению объекта культурного наследия.

Приложение № 7. Копия градостроительного плана земельного участка.

Приложение № 8. Правоустанавливающие документы: копия свидетельства о государственной регистрации права; копия выписки из Единого государственного реестра недвижимости.

Приложение № 9. Копии договоров с экспертами на проведение государственной историко-культурной экспертизы; копии дополнительных соглашений к договорам подряда.

Приложение № 10. Копии протоколов заседаний экспертной комиссии.

Приложение № 11. Материалы, содержащие информацию о ценности объекта с точки зрения истории, археологии, архитектуры, градостроительства, искусства, науки и техники, эстетики, этнологии или антропологии, социальной культуры.

Приложение № 12. Иная документация.

15. Дата оформления заключения экспертизы: 07 марта 2024 года.

Председатель экспертной комиссии	Подпись эксперта: <i>(подписано усиленной электронной подписью)</i>	Г.В. Михайловская
Ответственный секретарь экспертной комиссии	Подпись эксперта: <i>(подписано усиленной электронной подписью)</i>	Г.А. Курленьиз
Член экспертной комиссии	Подпись эксперта: <i>(подписано усиленной электронной подписью)</i>	И.Л. Пасечник

Приложение № 1 к Акту

по результатам государственной историко-культурной экспертизы проектной документации на проведение работ по сохранению объекта культурного наследия федерального значения «Парк», входящего в состав объекта культурного наследия федерального значения «Павловский дворцово-парковый ансамбль», расположенного по адресу: Санкт-Петербург, г. Павловск, Революции ул., 20 (Санкт-Петербург, город Павловск, Садовая улица, дом 20): «Проектная документация на проведение работ по сохранению объекта культурного наследия федерального значения «Парк», входящего в состав объекта культурного наследия федерального значения «Павловский дворцово-парковый ансамбль», с восстановлением предмета охраны – павильона «Старое Шале» и устройством летнего павильона (некапитальное строение), по адресу: Санкт-Петербург, город Павловск, Садовая улица, 20», разработанной ООО «Коневские реставрационные мастерские» в 2023 году (шифр: КРМ-01/23-СП), а также по результатам государственной историко-культурной экспертизы документации, обосновывающей меры по обеспечению сохранности объекта культурного наследия федерального значения «Парк», входящего в состав объекта культурного наследия федерального значения «Павловский дворцово-парковый ансамбль», расположенного по адресу: Санкт-Петербург, г. Павловск, Революции ул., 20 (Санкт-Петербург, город Павловск, Садовая улица, дом 20), при проведении земляных, строительных, мелиоративных, хозяйственных работ, указанных в статье 30 Федерального закона от 25.06.2002 №73-ФЗ работ по использованию лесов и иных работ в границах территории объекта культурного наследия, в соответствии с разделом документации: «Раздел 3. Проект реставрации и приспособления. Подраздел 2. Проект. Часть 11. Обеспечение сохранности объекта культурного наследия», разработанной ООО «Коневские реставрационные мастерские» в 2023 году (шифр: КРМ-01/23-СП-СОКН)

Копия решения органа государственной власти о перечне объектов исторического и культурного наследия федерального (общероссийского) значения, находящихся в г. Санкт-Петербурге

ПРАВИТЕЛЬСТВО РОССИЙСКОЙ ФЕДЕРАЦИИ

ПОСТАНОВЛЕНИЕ

от 10 июля 2001 г. N 527

О ПЕРЕЧНЕ ОБЪЕКТОВ ИСТОРИЧЕСКОГО И КУЛЬТУРНОГО
НАСЛЕДИЯ ФЕДЕРАЛЬНОГО (ОБЩЕРОССИЙСКОГО) ЗНАЧЕНИЯ,
НАХОДЯЩИХСЯ В Г. САНКТ-ПЕТЕРБУРГЕ

(с изм., согл. распоряжения Правительства РФ от 02.06.2006 N 801-р)

Правительство Российской Федерации постановляет:

1. Одобрить работу Министерства культуры Российской Федерации и правительства Санкт-Петербурга, проведенную совместно с научно-исследовательскими организациями и организациями по охране памятников истории и культуры, по уточнению пообъектного состава памятников истории и культуры федерального (общероссийского) значения, находящихся в г. Санкт-Петербурге.

2. Утвердить прилагаемый перечень объектов исторического и культурного наследия федерального (общероссийского) значения, находящихся в г. Санкт-Петербурге.

3. Признать утратившими силу:

приложение N 1 к Постановлению Совета Министров РСФСР от 30 августа 1960 г. N 1327 "О дальнейшем улучшении дела охраны памятников культуры в РСФСР" в части, касающейся памятников культуры г. Ленинграда;

приложение N 1 к Постановлению Совета Министров РСФСР от 4 декабря 1974 г. N 624 "О дополнении и частичном изменении Постановления Совета Министров РСФСР от 30 августа 1960 г. N 1327 "О дальнейшем улучшении дела охраны памятников культуры в РСФСР" в части, касающейся памятников культуры г. Ленинграда;

приложение к Постановлению Совета Министров РСФСР от 7 сентября 1976 г. N 495 "О дополнении Постановления Совета Министров РСФСР от 30 августа 1960 г. N 1327 "О дальнейшем улучшении дела охраны памятников культуры в РСФСР" (СП РСФСР, 1976, N 17, ст. 134) в части, касающейся памятника культуры г. Ленинграда;

Постановление Правительства Российской Федерации от 20 февраля 1992 г. N 116 "О включении в список исторических памятников ледокола "Красин".

Председатель Правительства
Российской Федерации
М. КАСЬЯНОВ

Утвержден
Постановлением Правительства
Российской Федерации
от 10 июля 2001 г. N 527

ПЕРЕЧЕНЬ
ОБЪЕКТОВ ИСТОРИЧЕСКОГО И КУЛЬТУРНОГО НАСЛЕДИЯ
ФЕДЕРАЛЬНОГО (ОБЩЕРОССИЙСКОГО) ЗНАЧЕНИЯ,
НАХОДЯЩИХСЯ В Г. САНКТ-ПЕТЕРБУРГЕ

(в ред. распоряжения Правительства РФ от 02.06.2006 N 801-р)

-----Т-----	
Наименование и дата сооружения	Местонахождение памятника
памятника истории и культуры	истории и культуры

	Парковая ул., 1
дом жилой, сер. XVIII в., 1831 - 1835 гг., арх. Ершлов А.П.	
парк с гидросистемой, XVIII - XIX вв.	
церковь великомученицы Екатерины, 1748 г., 1827 - 1829 гг., арх. Адамини Д.Ф., арх. Адамини Л.Ф., арх. Мельников А.И., 1837 г., арх. Ершлов А.П., 1868 - 1871 г., арх. Резанов А.И.	
Богадельня Куракинск, 1817 г., арх. Адамини Л.Ф., сер. XIX в.	г. Павловск, Просвещения ул., 3
Павловский дворцово - парковый ансамбль:	г. Павловск, Революции ул., 20
"Амфитеатр" со статуей "Флора", сер. XVIII в., 1793 г., арх. Ершен В.	г. Павловск, Павловский парк, Старая Сельвия
Большие круги:	
восточный круг:	
Бюст "Зима", нач. XVIII в., 1952 г. (постамент)	
Бюст "Меланхолик", нач. XVIII в., 1952 г. (постамент)	
Бюст "Сангвиник", нач. XVIII в., 1952 г. (постамент)	
Бюст "Флегматик", нач. XVIII в., 1952 г. (постамент)	
Бюст "Холерик", нач. XVIII в., 1952 г. (постамент)	
Бюст "Юноша", нач. XVIII в., 1952 г. (постамент)	
статуя "Мэр", нач. XVIII в., ск. Баратта П., XIX в. (постамент)	в центре восточного круга
западный круг:	
Бюст "Весна", нач. XVIII в., 1952 г. (постамент)	
Бюст "Девушка с жемчужной нитью", нач. XVIII в., 1952 г. (постамент)	
Бюст "Лето", нач. XVIII в., 1952 г. (постамент)	
Бюст "Нажда" (два), нач. XVIII	

в., 1952 г. (постамент)	
бюст "Нимфа юного дня", нач. XVIII в., 1952 г. (постамент)	
статуя "Правосудие", нач. XVIII в., ск. Баратта П., кон. XVIII в. (постамент)	в центре западного круга
цветники партерные Большие круги, 1792 - 1799 гг., арх. Бренна В.	
бюст Аполлона Бельведерского, 1-я пол. XIX в. (копия с оригинала ск. Леонара), XIX в. (постамент)	площадка вблизи Большой Каменной (Итальянской) лестницы
Вольерный участок:	центральный район парка
бюст Гомера, XVIII в., 1954 г. (постамент)	аллея у павильона "Вольер"
бюст императора Августа, XVIII в., 1954 г. (постамент)	аллея у павильона "Вольер"
бюст императора Адриана Публия, XVIII в., 1954 г. (постамент)	аллея у павильона "Вольер"
бюст императора Гальбы, XVIII в., 1954 г. (постамент)	аллея у павильона "Вольер"
бюст императора Каракаллы, XVIII в., 1954 г. (постамент)	аллея у павильона "Вольер"
бюст императора Клавдия, XVIII в., 1954 г. (постамент)	аллея у павильона "Вольер"
бюст императора Нерона, XVIII в., 1954 г. (постамент)	аллея у павильона "Вольер"
бюст императора Октавиана Августа, XVIII в., 1954 г. (постамент)	аллея у павильона "Вольер"
бюст императора Оттона, XVIII в., 1954 г. (постамент)	аллея у павильона "Вольер"
бюст императора Тита, XVIII в., 1954 г. (постамент)	аллея у павильона "Вольер"
бюст императора Юлия Цезаря, XVIII в., 1954 г. (постамент)	аллея у павильона "Вольер"
бюст эллинистического поэта, XVIII в., 1954 г. (постамент)	аллея у павильона "Вольер"
бюст императора Веспасиана, XVIII в., 1954 г. (постамент)	аллея у павильона "Вольер"
ваза - амфора, кон. XVIII в., XIX в. (постамент)	Вольерный пруд
ваза - кратер, XIX в.	Главная аллея, площадка напротив павильона "Вольер"

павильон "Вольер", 1782 г., арх. Камерон Ч., 1806 г., арх. Воронизин А.Н.	
пруд Вольерный, 1863 г., садовый мастер Катцер Ф.К.	
статуя "Венера Итальянская", сер. XIX в. (с оригинала ск. Кановы А.), 2-я пол. XIX в. (постамент)	Вольерный пруд
статуя "Девушка со льном", 1854 г., ск. Трошель Ю.	Вольерный пруд
скамьи металлические (шесть), кон. XVIII в., 1980-е гг. (воссоздание)	аллея у Вольера
статуя "Танцовщица", сер. XIX в., ск. Ринальди Р., 2-я пол. XIX в.	"Лабиринт"
статуя "Зрелище", сер. XIX в., ск. Ринальди Ф., 2-я пол. XIX в.	западная часть Вольерного участка
"Воздушный театр", 1811 г., садовый мастер Асмус А.И., арх. Воронизин А.Н.	центральный район парка
ворота Ижорские ("Эгипетские"), 1790 - 1791 гг., арх. Камерон Ч., 1803 г., 1831 г., арх. Росси К.И.	Белая береза
ворота Мраморные, кон. XVIII в., 1956 г. (перевезены с Каменного острова)	Большая звезда
ворота "Памятника любезным родителям", 1808 г., арх. Тома де Томон Ж.	Старая Сильвия
ворота Розового павильона, 1826 г., арх. Росси К.И.	у Розового павильона
ворота с вазами, 1820-е гг., арх. Росси К.И.	долина р. Славянки
ворота Старо - Сильвийские (трое), 1786 - 1793 гг., арх. Еренна В.	Старая Сильвия
ворота Театральные, 1802 г., арх. Еренна В.	Парадное поле
ворота у дворца, 1824 г., арх. Росси К.И., 1940 г.	центральный район парка
дворец Павловский (Большой), 1782 - 1786 гг., арх. Камерон Ч., 1786 - 1799 гг., арх. Еренна В., 1800 - 1825 гг., арх. Воронизин А.Н., арх. Кваренги Д., арх. Росси К.И.	Революции ул., 20

дренажная и мелиоративная системы парка, XVIII - XIX вв.	
каскад Большой, 1786 - 1787 гг., арх. Камерон Ч., 1792 - 1794 гг., арх. Бренна В.	долина р. Славянки
каскад Руинный, 1794 г., арх. Бренна В.	Старая Сильвия
Колоннада Аполлона:	долина р. Славянки
каскад с мостом, 1800 г., арх. Кваренги Д.	
колоннада, 1782 - 1783 гг., арх. Камерон Ч., 1799 - 1817 гг.	
статуя Аполлона Бельведерского, 1783 г. (копия с оригинала ск. Леонарда), ск. Гордеев Ф.Г., XIX в. (постамент)	
шлюз, 1800 г., арх. Кваренги Д.	
Круглый зал ("Музыкальный павильон"), 1799 - 1800 гг., арх. Бренна В., арх. Камерон Ч.	Большая звезда
лестница Большая Каменная (Италийская) с четырьмя статуями львов и двумя вазами, 1799 г., арх. Бренна В.	центральный район парка
мост Кентавров, 1795 - 1796 гг., арх. Камерон Ч., 1805 г., 1972 г.	долина р. Славянки
мост Олений, 1879 г., инж. Чикалев А.Н.	Центральный (Константиновский) Розовопавильонный пруд
мост у северного корпуса дворца, 1799 г., арх. Бренна В.	центральный район парка
мост Чугунный у Храма дружбы, 1823 г., арх. Росси К.И., 1888 г.	долина р. Славянки
мост - плотина Висконтиев, 1802 - 1803 гг., строитель Висконти К., арх. Воронихин А.Н.	долина р. Славянки
мост - плотина Горбатый, 1784 г., арх. Камерон Ч.	долина р. Славянки
мост - плотина Пиль - Башенный, 1808 г., строитель Висконти К., арх. Воронихин А.Н., арх. де Фриз И.	долина р. Славянки
мост - плотина Черный, 1780-е гг., арх. Камерон Ч., 1799 г., арх. Бренна В.	долина р. Славянки
Новая Сильвия:	

ворота Ново - Сильвийские (двое), около 1800 г., арх. Бренна В.	
ворота Траурные мавзолей "Супругу - благодетелю", 1808 - 1809 гг., арх. Тома де Томон Ж.	
колонна "Конец света", 1783 г., арх. Камерон Ч., 1800 г., арх. Бренна В.	
мавзолей "Супругу - благодетелю", 1808 - 1809 гг., арх. Тома де Томон Ж., ск. Мартос И.П.	
мост Ново - Сильвийский, 1875 г., арх. Потолов И.Я., инж. - строитель Чикалев А.Н.	
статуя "Аполлон Мусагет", 1798 г. (копия с оригинала IV в. до н.э.), литейный мастер Гастлу Э., XIX в., 1950-е гг. (постамент)	
озеро Круглое, 1781 г., арх. Камерон Ч.	долина р. Славянки
павильон Елизаветин (Краснодолинный), 1800 - 1804 гг., арх. Камерон Ч., худ. - декоратор Гонзаго П.	Красная долина
павильон "Молочня", 1782 г., арх. Камерон Ч.	центральный район парка
павильон Розовый, 1811 - 1812 гг., арх. Воронихин А.Н., 1814 г., арх. Росси К.И., худ. - декоратор Гонзаго П.	Белая береза
павильон Росси (памятник императрице Марии Федоровне), 1816 г., арх. Росси К.И., 1914 г. (постройка), ск. Беклемишев В.А.	центральный район парка
павильон "Холодная ванна", 1799 г., арх. Камерон Ч.	долина р. Славянки
павильон "Храм дружбы", 1780 - 1782 гг., арх. Камерон Ч., 1938 г. (утрачена статуя Цереры)	долина р. Славянки
памятник Великой княгине Елене Павловне "на острове" (разрушен), 1806 г., ск. Мартос И.П.	р. Славянка, у Большого моста
памятник императору Павлу I, 1850 - 1851 гг., 1872 г. (копия с оригинала), ск. Витали И.П.	Парадный двор Павловского дворца
"Памятник любезным родителям",	Старая Сильвия

1786 г., арх. Камерон Ч., 1807 г., ск. Мартос И.П.	
парк, 1777 г., 1780 - 1787 гг., ; садовый мастер Визлер А.К., арх. ; Камерон Ч., 1790 - 1800 гг., арх. ; Бренна В., 1801 - 1828 гг., худ. ; - декоратор Гонзаго П.	
Пиль - Башня, 1795 - 1797 гг., арх. Бренна В., худ. - декоратор Гонзаго П., 1807 г., арх. Вороничин А.Н.	долина р. Славянки
пристани (две), XVIII - XIX вв.	Розовопавильонный пруд, о. Ливен
пристани у Висконтиева моста (две), нач. XIX в.	долина р. Славянки
пруд Ботанический, кон. XVIII в.	Большая Звезда
пруд Верхний Круглозальный, кон. XVIII в.	Большая Звезда
пруд Верхний Розовопавильонный с плотинкой, 1790-е гг.	между Парадным полем и Белой Березой
пруд Верхний Старосильвийский с плотинкой, 1790-е гг.	между Старой и Новой Сильвией
пруд Висконтиев, XVIII в.	долина р. Славянки
пруд Вокзальный, кон. XVIII в.	Большая Звезда
пруд Глазовский, сер. XIX в.	на северо - востоке Большой Звезды
пруд Запасной Розовопавильонный, 1790-е гг.	западнее от Верхнего Розовопавильонного пруда, ул. Революции
пруд Краснодолинный с плотинкой, нач. XIX в., худ. - декоратор Гонзаго П.	между Большой Звездой и Красной долиной
пруд на Новом питомнике, сер. XIX в.	на северо - востоке Большой Звезды
пруд на Старом питомнике, сер. XIX в.	западнее от Белой Березы
пруд Нижний Круглозальный, кон. XVIII в.	Большая Звезда
пруд Нижний Розовопавильонный с плотинкой, 1790-е гг., 1800-е гг., худ. - декоратор Гонзаго П.	Парадное поле
пруд Нижний Старосильвийский с плотинкой, 1790-е гг.	между Старой и Новой Сильвией
пруд Пиль - Башенный, кон. XVIII	долина р. Славянки

в.	
пруд Северный Верхний Новошалеинский с плотинкой, нач. XIX в., худ. - декоратор Гонзаго П.	Большая Звезда
пруд Северный Нижний Новошалеинский с плотинкой, нач. XIX в., худ. - декоратор Гонзаго П.	Большая Звезда
пруд Старошалеинский, кон. XVIII в.	Большая Звезда
пруд "У обсерватории", 1870-е гг.	юго - западнее Белой Березы
пруд фасадный, 1780 г., арх. Камерон Ч.	долина р. Славянки
пруд фонтанный, кон. XVIII в.	Большая Звезда
пруд Центральный (Константиновский) Розовопавильонный с плотинкой и островом книжкии Ливен, 1790-е гг., 1806 - 1807 гг., худ. - декоратор Гонзаго П.	Парадное поле
пруд Южный Верхний Новошалеинский с плотинкой	Большая Звезда
пруд Южный Нижний Новошалеинский с плотинкой, нач. XIX в., худ. - декоратор Гонзаго П.	Большая Звезда
пруды Венеры (Большой и Малый) с островом Любви, 1800-е гг., худ. - декоратор Гонзаго П.	Большая Звезда
река Славянка, 1780-е гг. (изменение береговой линии), арх. Ч. Камерон, 1790-е гг., арх. Бремна В., 1870-е гг. (регулирование русла от Новосильвицкого моста до Нововесинского моста)	от Большого моста до Нововесинского моста
руина у Елизаветина (Краснодолжного) павильона, 1803 - 1807 гг., арх. Камерон Ч.	Красная долина
Собственный сад:	
бюст "Антиной" ("Дионис"), кон. XVIII в., нач. XIX в. (постамент)	Центральная аллея
бюст "Неизвестный мужчина", кон. XVIII в., нач. XIX в. (постамент)	
ваза, 1775 г., ск. Жилле Н., нач. XIX в. (постамент)	боскет
ваза, нач. XIX в.	
вазы (четырнадцать), 1805 г.,	

Приложение № 2 к Акту

по результатам государственной историко-культурной экспертизы проектной документации на проведение работ по сохранению объекта культурного наследия федерального значения «Парк», входящего в состав объекта культурного наследия федерального значения «Павловский дворцово-парковый ансамбль», расположенного по адресу: Санкт-Петербург, г. Павловск, Революции ул., 20 (Санкт-Петербург, город Павловск, Садовая улица, дом 20): «Проектная документация на проведение работ по сохранению объекта культурного наследия федерального значения «Парк», входящего в состав объекта культурного наследия федерального значения «Павловский дворцово-парковый ансамбль», с восстановлением предмета охраны – павильона «Старое Шале» и устройством летнего павильона (некапитальное строение), по адресу: Санкт-Петербург, город Павловск, Садовая улица, 20», разработанной ООО «Коневские реставрационные мастерские» в 2023 году (шифр: КРМ-01/23-СП), а также по результатам государственной историко-культурной экспертизы документации, обосновывающей меры по обеспечению сохранности объекта культурного наследия федерального значения «Парк», входящего в состав объекта культурного наследия федерального значения «Павловский дворцово-парковый ансамбль», расположенного по адресу: Санкт-Петербург, г. Павловск, Революции ул., 20 (Санкт-Петербург, город Павловск, Садовая улица, дом 20), при проведении земляных, строительных, мелиоративных, хозяйственных работ, указанных в статье 30 Федерального закона от 25.06.2002 №73-ФЗ работ по использованию лесов и иных работ в границах территории объекта культурного наследия, в соответствии с разделом документации: «Раздел 3. Проект реставрации и приспособления. Подраздел 2. Проект. Часть 11. Обеспечение сохранности объекта культурного наследия», разработанной ООО «Коневские реставрационные мастерские» в 2023 году (шифр: КРМ-01/23-СП-СОКН)

**Копия решения органа государственной власти об утверждении границ и режима
использования территории объекта культурного наследия**



**ПРАВИТЕЛЬСТВО САНКТ-ПЕТЕРБУРГА
КОМИТЕТ ПО ГОСУДАРСТВЕННОМУ КОНТРОЛЮ, ИСПОЛЬЗОВАНИЮ
И ОХРАНЕ ПАМЯТНИКОВ ИСТОРИИ И КУЛЬТУРЫ
РАСПОРЯЖЕНИЕ**

«СЗ»

13.05.2019

№ 241-р

**Об утверждении границ и режима
использования территории
объекта культурного наследия федерального значения
«Павловский дворцово-парковый ансамбль»**

В соответствии с пунктом 5 статьи 3.1, подпунктом 15 пункта 2 статьи 33 Федерального закона от 25.06.2002 № 73-ФЗ «Об объектах культурного наследия (памятниках истории и культуры) народов Российской Федерации», статьей 6 Закона Санкт-Петербурга от 20.06.2007 № 333-64 «Об охране объектов культурного наследия в Санкт-Петербурге» и пунктом 3.12 Положения о Комитете по государственному контролю, использованию и охране памятников истории и культуры, утвержденного постановлением Правительства Санкт-Петербурга от 28.04.2004 № 651:

1. Утвердить:

1.1. Границы территории объекта культурного наследия федерального значения «Павловский дворцово-парковый ансамбль», расположенного по адресу: Санкт-Петербург, г. Павловск, Революции ул., 20, согласно приложению № 1 к распоряжению.

1.2. Режим использования территории объекта культурного наследия федерального значения «Павловский дворцово-парковый ансамбль», расположенного по адресу: Санкт-Петербург, г. Павловск, Революции ул., 20, согласно приложению № 2 к распоряжению.

2. Заместителю председателя КГИОП - начальнику Управления организационного обеспечения, популяризации и государственного учета объектов культурного наследия обеспечить:

2.1. Направление в Управление Федеральной службы государственной регистрации, кадастра и картографии по Санкт-Петербургу, Комитет по градостроительству и архитектуре копий распоряжения в срок, не превышающий пяти рабочих дней со дня издания распоряжения.

2.2. Уведомление лиц, являющихся собственниками или иными законными владельцами объекта, указанного в пункте 1 распоряжения, в срок, не превышающий трех рабочих дней со дня издания распоряжения.

2.3. Размещение распоряжения в электронной форме в локальной компьютерной сети КГИОП и его официальное опубликование.

2.4. Внесение соответствующих изменений в «Геоинформационную базу данных по объектам культурного наследия, границам и режимам зон охраны на территории Санкт-Петербурга».

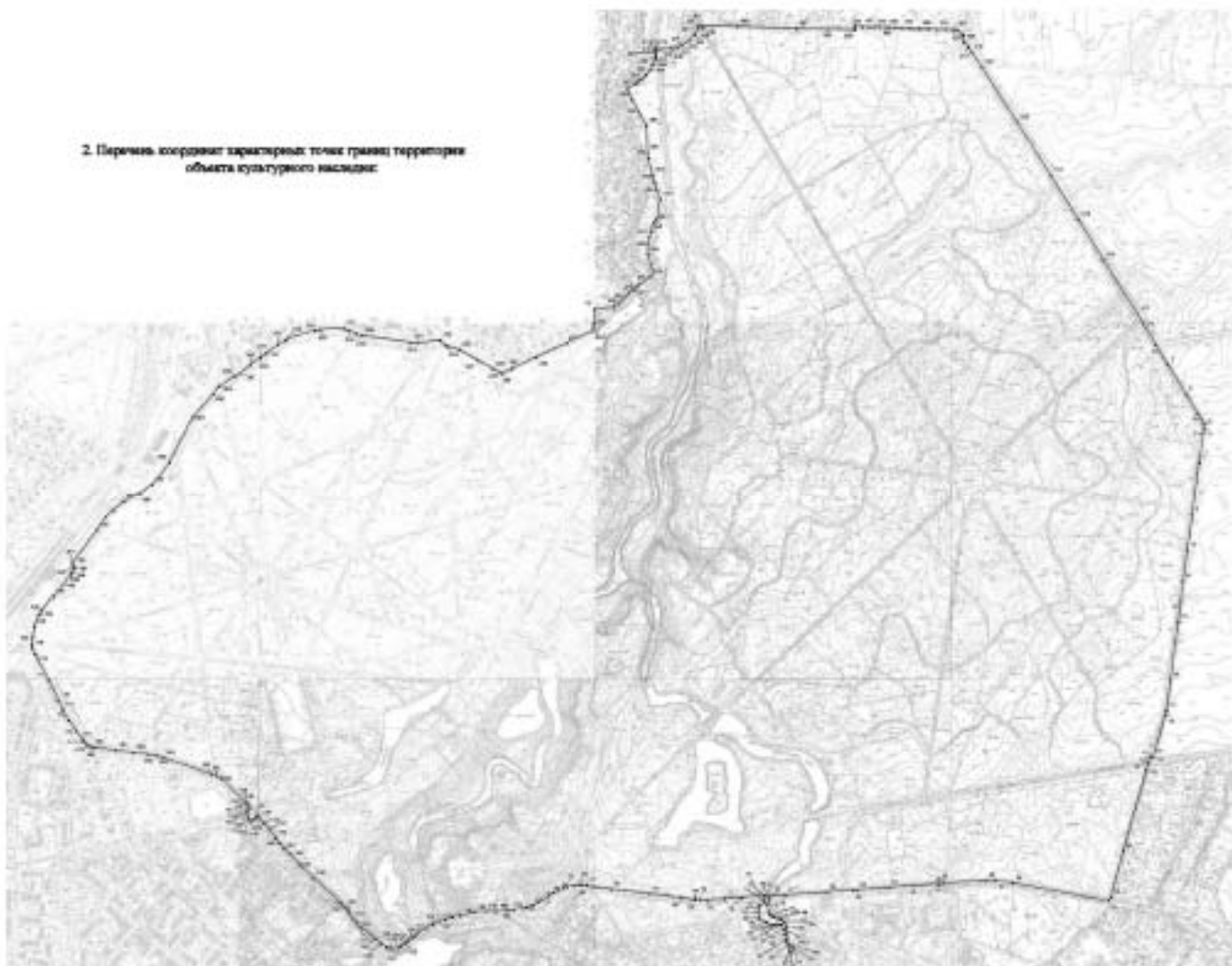
3. Контроль за выполнением распоряжения возложить на заместителя председателя КГИОП – начальника Управления организационного обеспечения, популяризации и государственного учета объектов культурного наследия.

Председатель КГИОП



С.В. Макаров

2. Перечень координат характерных точек границ территории
объекта культурного наследия



Номер поворотной (характерной) точки	Координаты характерных точек в системе координат, установленной для ведения государственного кадастра объектов недвижимости (м)	
	X	Y
1	2	3
1.	67887,56	123605,06
2.	67803,78	123657,04
3.	67747,91	123690,99
4.	67730,16	123701,65
5.	67719,48	123706,73
6.	67708,33	123707,23
7.	67694,64	123706,21
8.	67610,36	123694,27
9.	67463,47	123674,50
10.	67364,51	123661,29
11.	67276,71	123649,60
12.	67221,40	123642,52
13.	67162,04	123635,66
14.	66999,13	123613,83
15.	66912,34	123602,16
16.	66900,67	123599,88
17.	66782,11	123565,08
18.	66781,82	123563,84
19.	66782,24	123560,56
20.	66782,96	123557,27
21.	66765,67	123552,13
22.	66744,58	123545,24
23.	66516,97	123481,82
24.	66387,01	123446,85
25.	66377,01	123438,78
26.	66427,03	123171,93
27.	66434,73	123121,94
28.	66434,35	123096,95
29.	66426,01	122979,78
30.	66425,62	122974,09
31.	66423,99	122962,37
32.	66419,38	122891,63
33.	66414,77	122823,18
34.	66407,58	122733,23
35.	66406,71	122722,45
36.	66401,53	122649,20
37.	66393,28	122533,08
38.	66390,02	122484,64
39.	66373,10	122485,79
40.	66367,33	122482,52
41.	66345,31	122485,76
42.	66338,66	122490,33
43.	66336,16	122494,49

44.	66333,25	122501,14
45.	66329,51	122508,63
46.	66327,43	122515,70
47.	66325,35	122522,77
48.	66316,61	122530,67
49.	66307,05	122536,91
50.	66293,74	122537,33
51.	66255,47	122545,24
52.	66249,65	122553,97
53.	66245,69	122552,43
54.	66245,21	122552,25
55.	66234,68	122548,15
56.	66237,17	122544,83
57.	66246,32	122548,15
58.	66254,23	122540,25
59.	66264,62	122534,84
60.	66271,28	122535,26
61.	66284,59	122532,76
62.	66298,73	122528,18
63.	66310,79	122522,36
64.	66312,46	122511,96
65.	66310,79	122503,23
66.	66309,55	122493,25
67.	66316,62	122479,10
68.	66323,69	122463,72
69.	66334,50	122459,97
70.	66346,98	122457,06
71.	66356,96	122458,72
72.	66365,70	122463,29
73.	66371,93	122472,44
74.	66377,33	122475,02
75.	66391,75	122475,41
76.	66386,57	122410,81
77.	66383,82	122362,23
78.	66380,29	122311,91
79.	66379,88	122293,19
80.	66381,34	122280,72
81.	66381,76	122271,57
82.	66385,10	122242,25
83.	66396,56	122153,25
84.	66410,11	122044,70
85.	66417,41	121981,06
86.	66418,95	121979,53
87.	66420,74	121977,74
88.	66421,79	121962,56
89.	66422,28	121955,94
90.	66422,27	121953,20
91.	66420,45	121939,63

92.	66417,18	121921,98
93.	66413,36	121909,90
94.	66406,09	121894,82
95.	66400,55	121881,40
96.	66396,02	121873,40
97.	66390,44	121866,38
98.	66382,51	121852,00
99.	66372,91	121836,28
100.	66365,67	121822,14
101.	66359,50	121804,72
102.	66357,67	121795,29
103.	66353,92	121769,66
104.	66352,39	121759,57
105.	66351,12	121747,13
106.	66349,03	121723,22
107.	66349,03	121712,41
108.	66348,41	121690,78
109.	66345,72	121656,68
110.	66336,78	121618,84
111.	66332,83	121596,79
112.	66325,77	121576,21
113.	66320,15	121560,82
114.	66311,21	121542,32
115.	66301,64	121525,06
116.	66283,06	121497,73
117.	66284,18	121496,84
118.	66278,69	121490,39
119.	66274,32	121484,44
120.	66268,09	121476,26
121.	66263,98	121471,22
122.	66259,16	121464,28
123.	66258,71	121464,65
124.	66251,31	121453,74
125.	66246,74	121444,59
126.	66244,66	121429,62
127.	66246,12	121420,47
128.	66248,62	121411,73
129.	66258,82	121396,35
130.	66270,06	121380,96
131.	66303,77	121338,53
132.	66316,47	121326,47
133.	66327,08	121317,94
134.	66342,48	121307,75
135.	66350,18	121302,97
136.	66357,25	121297,56
137.	66370,16	121284,67
138.	66440,70	121207,51
139.	66480,66	121167,16

140.	66509,38	121139,50
141.	66524,78	121124,32
142.	66538,51	121112,67
143.	66555,16	121100,19
144.	66578,05	121084,18
145.	66595,26	121068,64
146.	66616,26	121050,93
147.	66606,23	121040,91
148.	66604,83	121034,48
149.	66605,45	121031,04
150.	66607,81	121027,12
151.	66610,16	121024,93
152.	66615,33	121023,20
153.	66620,50	121022,26
154.	66624,42	121020,22
155.	66627,56	121019,44
156.	66631,47	121022,57
157.	66638,68	121029,15
158.	66644,36	121023,68
159.	66646,73	121021,40
160.	66722,41	120948,47
161.	66728,47	120936,80
162.	66733,67	120921,25
163.	66779,58	120786,03
164.	66785,22	120767,02
165.	66789,12	120744,55
166.	66794,76	120703,07
167.	66800,41	120652,51
168.	66808,22	120599,37
169.	66809,10	120588,13
170.	66813,42	120579,49
171.	66818,62	120570,42
172.	66829,00	120560,49
173.	66854,96	120541,92
174.	66885,25	120521,20
175.	66915,54	120503,93
176.	66941,58	120491,35
177.	66999,18	120463,74
178.	67071,91	120424,90
179.	67088,32	120418,16
180.	67100,87	120417,52
181.	67117,16	120418,95
182.	67147,84	120423,66
183.	67159,10	120427,20
184.	67180,33	120435,89
185.	67193,83	120445,22
186.	67234,03	120476,11
187.	67233,90	120478,24

188.	67296,37	120527,89
189.	67298,33	120526,93
190.	67303,68	120530,86
191.	67309,83	120535,40
192.	67313,78	120537,47
193.	67318,25	120535,88
194.	67322,89	120531,57
195.	67326,40	120530,93
196.	67420,51	120600,38
197.	67457,33	120624,54
198.	67501,33	120674,75
199.	67522,73	120719,14
200.	67547,94	120753,81
201.	67565,29	120770,37
202.	67610,90	120803,04
203.	67737,45	120869,08
204.	67802,84	120926,76
205.	67824,51	120941,55
206.	67851,34	120986,28
207.	67860,29	121000,07
208.	67883,46	121029,30
209.	67904,21	121056,77
210.	67906,00	121059,14
211.	67917,69	121074,61
212.	67940,21	121107,65
213.	67953,43	121127,00
214.	67956,98	121133,77
215.	67981,15	121211,47
216.	67984,40	121227,42
217.	67986,24	121291,53
218.	67982,74	121304,33
219.	67972,44	121325,07
220.	67966,84	121344,44
221.	67947,79	121477,86
222.	67946,11	121497,43
223.	67953,92	121562,84
224.	67938,90	121577,31
225.	67936,83	121586,84
226.	67927,42	121616,07
227.	67897,81	121667,93
228.	67873,42	121711,09
229.	67862,97	121730,23
230.	67861,23	121735,80
231.	67874,80	121765,38
232.	67906,82	121831,52
233.	67946,15	121919,06
234.	67980,08	121993,55
235.	67991,72	121995,04

236.	68002,92	121996,24
237.	68041,03	121998,85
238.	68046,95	122052,20
239.	68055,30	122064,38
240.	68085,94	122093,26
241.	68095,68	122106,49
242.	68103,77	122117,35
243.	68131,23	122154,52
244.	68144,46	122163,81
245.	68193,64	122146,96
246.	68223,84	122146,96
247.	68241,40	122151,87
248.	68256,86	122156,79
249.	68283,55	122164,51
250.	68292,18	122171,42
251.	68350,20	122183,76
252.	68376,86	122172,52
253.	68396,39	122166,42
254.	68417,82	122160,87
255.	68464,48	122148,73
256.	68480,67	122146,78
257.	68556,25	122143,32
258.	68598,10	122120,57
259.	68628,52	122103,78
260.	68660,34	122090,30
261.	68671,56	122112,02
262.	68676,21	122119,21
263.	68685,52	122131,81
264.	68698,09	122143,19
265.	68710,05	122152,25
266.	68726,44	122161,33
267.	68741,72	122168,23
268.	68749,09	122169,58
269.	68757,12	122169,58
270.	68765,94	122168,38
271.	68772,54	122167,61
272.	68772,97	122170,69
273.	68773,87	122176,57
274.	68774,19	122179,76
275.	68770,43	122180,21
276.	68773,31	122212,88
277.	68776,36	122229,07
278.	68781,36	122243,86
279.	68793,58	122261,59
280.	68812,33	122278,93
281.	68828,67	122288,50
282.	68835,30	122290,54
283.	68835,46	122295,52

284.	68835,55	122298,31
285.	68835,62	122300,40
286.	68834,20	122399,12
287.	68829,43	122563,24
288.	68827,31	122650,99
289.	68825,83	122728,23
290.	68834,38	122728,37
291.	68834,15	122749,36
292.	68833,30	122766,71
293.	68833,70	122783,00
294.	68833,70	122799,49
295.	68833,27	122816,43
296.	68832,19	122824,35
297.	68831,76	122841,92
298.	68831,10	122858,64
299.	68829,80	122883,27
300.	68829,37	122909,19
301.	68828,71	122934,30
302.	68827,63	122958,73
303.	68827,40	122982,71
304.	68826,97	123002,21
305.	68826,54	123010,35
306.	68822,25	123017,43
307.	68811,53	123026,86
308.	68810,67	123033,92
309.	68790,93	123035,01
310.	68776,48	123046,36
311.	68761,86	123057,16
312.	68719,45	123084,42
313.	68565,10	123183,66
314.	68416,06	123277,61
315.	68292,68	123355,13
316.	68178,84	123425,00
317.	68027,42	123521,03
318.	68000,52	123536,63
319.	67941,36	123572,87

Приложение № 2 к распоряжению КГИОП
от 13.05.2019 № 241-Р

Режим использования территории
объекта культурного наследия федерального значения
«Павловский дворцово-парковый ансамбль»,
расположенного по адресу: Санкт-Петербург, г. Павловск, Революции ул., 20

1. На территории объекта культурного наследия запрещаются строительство объектов капитального строительства и увеличение объемно-пространственных характеристик, существующих на территории объекта культурного наследия объектов капитального строительства; проведение земляных, строительных, мелиоративных и иных работ, за исключением работ по сохранению объекта культурного наследия или его отдельных элементов, сохранению историко-градостроительной или природной среды объекта культурного наследия.

2. На территории объекта культурного наследия разрешается ведение хозяйственной деятельности, не противоречащей требованиям обеспечения сохранности объекта культурного наследия и позволяющей обеспечить функционирование объекта культурного наследия в современных условиях.

3. Требования к осуществлению деятельности в границах территории объекта культурного наследия и требования к содержанию и использованию территории объекта культурного наследия устанавливаются законодательством Российской Федерации и Санкт-Петербурга об объектах культурного наследия.

Приложение № 3 к Акту

по результатам государственной историко-культурной экспертизы проектной документации на проведение работ по сохранению объекта культурного наследия федерального значения «Парк», входящего в состав объекта культурного наследия федерального значения «Павловский дворцово-парковый ансамбль», расположенного по адресу: Санкт-Петербург, г. Павловск, Революции ул., 20 (Санкт-Петербург, город Павловск, Садовая улица, дом 20): «Проектная документация на проведение работ по сохранению объекта культурного наследия федерального значения «Парк», входящего в состав объекта культурного наследия федерального значения «Павловский дворцово-парковый ансамбль», с восстановлением предмета охраны – павильона «Старое Шале» и устройством летнего павильона (некапитальное строение), по адресу: Санкт-Петербург, город Павловск, Садовая улица, 20», разработанной ООО «Коневские реставрационные мастерские» в 2023 году (шифр: КРМ-01/23-СП), а также по результатам государственной историко-культурной экспертизы документации, обосновывающей меры по обеспечению сохранности объекта культурного наследия федерального значения «Парк», входящего в состав объекта культурного наследия федерального значения «Павловский дворцово-парковый ансамбль», расположенного по адресу: Санкт-Петербург, г. Павловск, Революции ул., 20 (Санкт-Петербург, город Павловск, Садовая улица, дом 20), при проведении земляных, строительных, мелиоративных, хозяйственных работ, указанных в статье 30 Федерального закона от 25.06.2002 №73-ФЗ работ по использованию лесов и иных работ в границах территории объекта культурного наследия, в соответствии с разделом документации: «Раздел 3. Проект реставрации и приспособления. Подраздел 2. Проект. Часть 11. Обеспечение сохранности объекта культурного наследия», разработанной ООО «Коневские реставрационные мастерские» в 2023 году (шифр: КРМ-01/23-СП-СОКН)

Копия решения органа государственной власти об утверждении предмета охраны объекта культурного наследия; копия решения органа государственной власти о внесении изменений в утвержденный предмет охраны объекта культурного наследия



ПРАВИТЕЛЬСТВО САНКТ-ПЕТЕРБУРГА
**КОМИТЕТ ПО ГОСУДАРСТВЕННОМУ КОНТРОЛЮ, ИСПОЛЬЗОВАНИЮ
 И ОХРАНЕ ПАМЯТНИКОВ ИСТОРИИ И КУЛЬТУРЫ**
РАСПОРЯЖЕНИЕ окуд

29.12.2021

№ 441-рп

**Об утверждении предмета охраны
 объекта культурного наследия
 федерального значения
 «Парю»**

В соответствии с подпунктом 10 пункта 2 статьи 33 Федерального закона от 25.06.2002 № 73-ФЗ «Об объектах культурного наследия (памятниках истории и культуры) народов Российской Федерации» и пунктом 3.12 Положения о Комитете по государственному контролю, использованию и охране памятников истории и культуры, утвержденного постановлением Правительства Санкт-Петербурга от 28.04.2004 № 651:

1. Утвердить предмет охраны объекта культурного наследия федерального значения «Парю», входящего в состав объекта культурного наследия федерального значения «Павловский дворцово-парковый ансамбль», расположенного по адресу: Санкт-Петербург, г. Павловск, Революции ул., 20 (Санкт-Петербург, г. Павловск, Садовая ул., 20), согласно приложению к распоряжению.

2. Начальнику отдела государственного реестра объектов культурного наследия Управления государственного реестра объектов культурного наследия обеспечить размещение распоряжения в электронной форме в локальной компьютерной сети КГИОП и его официальное опубликование.

3. Контроль за выполнением распоряжения возложить на начальника Управления государственного реестра объектов культурного наследия.





Заместитель председателя КГИОП

Г.Р. Аганова

Приложение к распоряжению КГИОП
от 29.12.2021 № 441-пр

Предмет охраны объекта культурного наследия
федерального значения «Парк», входящего в состав объекта культурного наследия
федерального значения «Павловский дворцово-парковый ансамбль»,
расположенного по адресу:

Санкт-Петербург, г. Павловск, Революции ул., 20
(Санкт-Петербург, г. Павловск, Садовая ул., 20)


№ пп	Видовая принадлежность предмета охраны	Предмет охраны	Фотофиксация
1	2	3	4
1.	Объемно-пространственное и планировочное решение:	<p>Местоположение Павловского парка к северу, северо-востоку и востоку от города Павловск, к югу, юго-востоку и востоку от поселка Тярлево на территории, ограниченной Садовой улицей (г. Павловск), береговой линией Запасного Резервуарно-Панельного пруда, Садовой улицей (г. Павловск), Привокзальной площадью, Фильтровским шоссе, Садовой улицей (д. Тярлево), границей жилой застройки п. Тярлево, проездом б/н (ответвление Нововесинской улицы, Комсомольской улицей, Парковой улицей (исторический район Нововесь), Погранично-Ижорской аллеей (по границе с сельскохозяйственными территориями), Парковой улицей (д. Глинка);</p> <p>сочетание открытых пространств (партеров, лугов, водоемов, дорог, площадок), полуоткрытых (участки с группами и одиночными деревьями), закрытых пространств (массивы), с историческими зданиями и сооружениями;</p> <p>Визуальные связи:</p> <p>внутренние визуальные связи</p> <p>1. Между объектами культурного наследия, входящими в состав ансамбля «Павловский дворцово-парковый ансамбль», в том числе:</p> <p>- видовые перспективы от Дворца в направлении Парадного поля и в обратную сторону;</p>	   

- визуальные связи Дворца с объектами, расположенными по берегам реки Славянки (в т.ч. «Павильон "Холодная ванна"», «Колоннада Аполлона», «Павильон "Трех граций" и терраса», «Собственный сад»);

- видовые панорамы с верхнего уступа долины реки Славянки от объекта «Лестница Большая Каменная (Итальянская) с четырьмя статуями львов и двумя вазами» в направлении объектов «Павильон "Храм дружбы"» и «Каскад Большой»;

- видовые панорамы в сторону Дворца и «Павильона «Храм дружбы» с левого берега реки Славянки, с Марининской и Ботанической аллеей, от «Колоннады Аполлона»;



		<p>- визуальные связи между объектами, расположенными в долине реки Славянки и по ее берегам (в т. ч. «Пиль-башня», «Мост-плотина Пиль-башенный», «Колонна "Конец света"», «"Амфитеатр" со статуей "Флора"», «Мост-плотина Висконтиев», «Каскад Руинный»;</p> <p>- локальные визуальные связи внутри отдельных районов парка (в т. ч. между павильонами, объектами малой архитектурной формы и скульптурой в Старой Сильвии, Новой Сильвии, между павильонами, объектами малой архитектурной формы, скульптурой, цветниками в Придворцовом районе;</p> <p>2. С объектом культурного наследия федерального значения, расположенным на территории парка, «Ворота Николаевские с решеткой»;</p> <p>внешние визуальные связи:</p> <p>3. С объектами культурного наследия, расположенными вне границ парка:</p> <p>федерального значения:</p> <ul style="list-style-type: none"> - «Парк "Марриенталь"»; - «Церковь Святой Марии Магдалины с госпиталем и богадельней»; - «Конюшни дворцовые»; <p>регионального значения:</p> <ul style="list-style-type: none"> - «Церковь Преображения Господня»; <p>выявленными объектами:</p> <ul style="list-style-type: none"> - «Дворцовое садоводство (4 оранжерей)»; - «Училище при церкви св. Марии Магдалины (докторский дом)»; - «Дача И.Б. Штейна (вилла "Миранда") (с садом)»; - «Вокзал станции Павловск»; 	   
--	--	--	--

		<p>местоположение, объемно-пространственные, конструктивные, планировочные и архитектурно-художественные характеристики зданий и сооружений, а также ландшафтных объектов, расположенных на территории Павловского парка:</p> <p>Входящих в состав объекта культурного наследия «Павловский дворцово-парковый ансамбль»:</p> <ol style="list-style-type: none"> 1. "Амфитеатр" со статуей "Флора", сер. XVIII в., 1793 г., арх. Бренна В. 2. Большие круги <ol style="list-style-type: none"> 2.1. восточный круг: <ol style="list-style-type: none"> 2.1.1. бюст "Зима", нач. XVIII в., 1952 г. (постамент) 2.1.2. бюст "Меланхолик", нач. XVIII в., 1952 г. (постамент) 2.1.3. бюст "Сангвиник", нач. XVIII в., 1952 г. (постамент) 2.1.4. бюст "Флегматик", нач. XVIII в., 1952 г. (постамент) 2.1.5. бюст "Холерик", нач. XVIII в., 1952 г. (постамент) 2.1.6. бюст "Юноша", нач. XVIII в., 1952 г. (постамент) 2.1.7. статуя "Мир", нач. XVIII в., ск. Баратта П., XIX в. (постамент) 2.2. западный круг: <ol style="list-style-type: none"> 2.2.1. бюст "Весна", нач. XVIII в., 1952 г. (постамент) 2.2.2. бюст "Девушка с жемчужной нитью", нач. XVIII в., 1952 г. (постамент) 2.2.3. бюст "Лето", нач. XVIII в., 1952 г. (постамент) 2.2.4. бюст "Наяда" (два), нач. XVIII в., 1952 г. (постамент) 2.2.5. бюст "Нимфа ясного дня", нач. XVIII в., 1952 г. (постамент) 2.2.6. статуя "Правосудие", нач. XVIII в., ск. Баратта П., кон. XVIII в. (постамент) 2.3. цветники партерные Большие круги, 1792-1799 гг., арх. Бренна В. 3. бюст Аполлона 	
--	--	---	--

		<p>Бельведерского, 1-я пол. XIX в. (копия с оригинала ск. Леохара), XIX в. (постамент)</p> <p>4. Вольерный участок:</p> <p>4.1. бюст Гомера, XVIII в., 1954 г. (постамент)</p> <p>4.2. бюст императора Августа, XVIII в., 1954 г. (постамент)</p> <p>4.3. бюст императора Адриана Публия, 4.4. XVIII в., 1954 г. (постамент)</p> <p>4.5. бюст императора Гальбы, XVIII в., 1954 г. (постамент)</p> <p>4.6. бюст императора Каракаллы, XVIII в., 1954 г. (постамент)</p> <p>4.7. бюст императора Клавдия, XVIII в., 1954 г. (постамент)</p> <p>4.8. бюст императора Нерона, XVIII в., 1954 г. (постамент)</p> <p>4.9. бюст императора Октавиана Августа, XVIII в., 1954 г. (постамент)</p> <p>4.10. бюст императора Оттона, XVIII в., 1954 г. (постамент)</p> <p>4.11. бюст императора Тита, XVIII в., 1954 г. (постамент)</p> <p>4.12. бюст императора Юлия Цезаря, XVIII в., 1954 г. (постамент)</p> <p>4.13. бюст эллинистического поэта, XVIII в., 1954 г. (постамент)</p> <p>4.14. бюст императора Веспасиана, XVIII в., 1954 г. (постамент)</p> <p>4.15. ваза-амфора, кон. XVIII в., XIX в. (постамент)</p> <p>4.16. ваза-кратер, XIX в.</p> <p>4.17. павильон "Вольер", 1782 г., арх. Камерон Ч., 1806 г., арх. Вороникин А.Н.</p> <p>4.18. пруд Вольерный, 1863 г., садовый мастер Катцер Ф.К.</p> <p>4.19. статуя "Венера Итальянская", сер. XIX в. (с оригинала ск. Кановы А.), 2-я пол. XIX в. (постамент)</p> <p>4.20. статуя "Девушка со льном", 1854 г., ск. Трошель Ю.</p> <p>4.21. скамьи металлические (шесть), кон. XVIII в., 1980-е гг. (воссоздание)</p> <p>4.22. статуя "Танцовщица", сер. XIX в., ск. Ринальди Р., 2-я пол. XIX в.</p> <p>4.23. статуя "Эрминия", сер. XIX в., ск. Ринальди Ф., 2-я пол. XIX в.</p> <p>5. "Воздушный театр", 1811 г., садовый мастер Асмус А.И., арх. Вороникин А.Н.</p> <p>6. ворота Ижорские</p>	
--	--	---	--


		<p>("Этюпские"), 1790-1791 гг., арх. Камерон Ч., 1803 г., 1831 г., арх. Росси К.И. 7. ворота Мраморные, кон. XVIII в., 1956 г. (перевезены с Каменного острова) 8. ворота "Памятника любезным родителям", 1808 г., арх. Тома де Томон Ж. 9. ворота Розового павильона, 1826 г., арх. Росси К.И. 10. ворота с вазами, 1820-е гг., арх. Росси К.И. 11. ворота Старо-Сильвийские (трое), 1786-1793 гг., арх. Бренна В. 12. ворота Театральные, 1802 г., арх. Бренна В. 13. ворота у дворца, 1824 г., арх. Росси К.И., 1940 г. 14. дворец Павловский (Большой), 1782-1786 гг., арх. Камерон Ч., 1786-1799 гг., арх. Бренна В., 1800-1825 гг., арх. Воронихин А.Н., арх. Кваренги Д., арх. Росси К.И. 15. дренажная и мелiorативная системы парка, XVIII-XIX вв. 16. каскад Большой, 1786-1787 гг., арх. Камерон Ч., 1792-1794 гг., арх. Бренна В. 17. каскад Руинный, 1794 г., арх. Бренна В. 18. Колоннада Аполлона: 18.1. каскад с мостом, 1800 г., арх. Кваренги Д. 18.2. колоннада, 1782-1783 гг., арх. Камерон Ч., 1799-1817 гг. 18.3. статуя Аполлона Бельведерского, 1783 г. (копия с оригинала ск. Леохара), ск. Гордеев Ф.Г., XIX в. (постамент) 18.4. шлюз, 1800 г., арх. Кваренги Д.* 19. Круглый зал ("Музыкальный павильон"), 1799-1800 гг., арх. Бренна В., арх. Камерон Ч. 20. лестница Большая Каменная (Итальянская) с четырьмя статуями львов и двумя вазами, 1799 г., арх. Бренна В. 21. мост Кентавров, 1795-1796 гг., арх. Камерон Ч., 1805 г., 1972 г. 22. мост Олений, 1879 г., инж. Чикалев А.Н.</p>	
--	--	---	--

		<p>23. мост у северного корпуса дворца, 1799 г., арх. Бренна В.</p> <p>24. мост Чугунный у Храма дружбы, 1823 г., арх. Росси К.И., 1888 г.</p> <p>25. мост-плотина Висконтиев, 1802-1803 гг., строитель Висконти К., арх. Воронихин А.Н.</p> <p>26. мост-плотина Горбатый, 1784 г., арх. Камерон Ч.</p> <p>27. мост-плотина Пиль-башенный, 1808 г., строитель Висконти К., арх. Воронихин А.Н., арх. де Фриз И.</p> <p>28. мост-плотина Черный, 1780-е гг., арх. Камерон Ч., 1799 г., арх. Бренна В.</p> <p>29. Новая Сильвия:</p> <p>29.1. ворота Ново-Сильвийские (двое), около 1800 г., арх. Бренна В.</p> <p>29.2. ворота Траурные мавзолея "Супругу-благодетелю", 1808-1809 гг., арх. Тома де Томон Ж.</p> <p>29.3. колонна "Конец света", 1783 г., арх. Камерон Ч., 1800 г., арх. Бренна В.</p> <p>29.4. мавзолей "Супругу-благодетелю", 1808-1809 гг., арх. Тома де Томон Ж., ск. Мартос И.П.</p> <p>29.5. мост Ново-Сильвийский, 1875 г., арх. Потолов И.Я., инж.-строитель Чикалев А.Н.</p> <p>29.6. статуя "Аполлон Мусагер", 1798 г. (отливка с оригинала IV в. до н.э.), литейный мастер Гастклу Э., XIX в., 1950-е гг. (постамент)</p> <p>30. озеро Круглое, 1781 г., арх. Камерон Ч.</p> <p>31. павильон Елизаветин (Краснодолинный), 1800-1804 гг., арх. Камерон Ч., худ.-декоратор Гонзаго П.</p> <p>32. павильон "Молочня", 1782 г., арх. Камерон Ч.</p> <p>33. павильон Розовый, 1811-1812 гг., арх. Воронихин А.Н., 1814 г., арх. Росси К.И., худ.-декоратор Гонзаго П.</p> <p>34. павильон Росси (памятник императрице Марии Федоровне), 1816 г., арх. Росси К.И., 1914 г. (постройка), ск. Беклемишев В.А.</p> <p>35. павильон "Холодная ванна", 1799 г., арх. Камерон Ч.</p>	
--	--	--	--

		<p>36. павильон "Храм дружбы", 1780-1782 гг., арх. Камерон Ч., 1938 г. (утрачена статуя Цереры)</p> <p>37. памятник Великой княгине Елене Павловне "на острове" (разрушен), 1806 г., ск. Мартос И.П.</p> <p>38. памятник императору Павлу I, 1850-1851 гг., 1872 г. (копия с оригинала), ск. Витали И.П.</p> <p>39. "Памятник любезным родителям", 1786 г., арх. Камерон Ч., 1807 г., ск. Мартос И.П.</p> <p>40. Пиль-башня, 1795-1797 гг., арх. Бренна В., худ.-декоратор Гонзаго П., 1807 г., арх. Воронихин А.Н.</p> <p>41. пристани (две), XVIII-XIX вв., Розовопавильонный пруд, о. Ливен;</p> <p>42. пристани у Висконтиева моста (две), нач. XIX в.</p> <p>43. пруд Ботанический, кон. XVIII в.</p> <p>44. пруд Верхний Круглозальный, кон. XVIII в.</p> <p>45. пруд Верхний Розовопавильонный с плотиной, 1790-е гг.</p> <p>46. пруд Верхний Старосильвийский с плотиной, 1790-е гг.</p> <p>47. пруд Висконтиев, XVIII в.</p> <p>48. пруд Вокзальный, кон. XVIII в.</p> <p>49. пруд Глазовский, сер. XIX в.</p> <p>50. пруд Запасной Розовопавильонный, 1790-е гг.</p> <p>51. пруд Краснодолинный с плотиной, нач. XIX в., худ.-декоратор Гонзаго П.</p> <p>52. пруд на Новом питомнике, сер. XIX в.</p> <p>53. пруд на Старом питомнике, сер. XIX в.</p> <p>54. пруд Нижний Круглозальный, кон. XVIII в.</p> <p>55. пруд Нижний Розовопавильонный с плотиной, 1790-е гг., 1800-е гг., худ.-декоратор Гонзаго П.</p> <p>56. пруд Нижний Старосильвийский с плотиной, 1790-е гг.</p> <p>57. пруд Пиль-башенный, кон. XVIII в.</p> <p>58. пруд Северный Верхний Новошлейный с плотиной, нач. XIX в., худ.-декоратор Гонзаго П.</p> <p>59. пруд Северный Нижний Новошлейный с плотиной,</p>	
--	--	--	--

		<p>нач. XIX в., худ.-декоратор Гонзаго П.</p> <p>60. пруд Старошалайский, кон. XVIII в.</p> <p>61. пруд "У обсерватории", 1870-е гг.</p> <p>62. пруд Фасадный, 1780 г., арх. Камерон Ч.</p> <p>63. пруд Фонтанный, кон. XVIII в.</p> <p>64. пруд Центральный (Константиновский) Розовопавильонный с плотиной и островом книжки Ливен, 1790-е гг., 1806-1807 гг., худ.-декоратор Гонзаго П.</p> <p>65. пруд Южный Верхний Новошалайский с плотиной</p> <p>66. пруд Южный Нижний Новошалайский с плотиной, нач. XIX в., худ.-декоратор Гонзаго П.</p> <p>67. пруды Венерины (Большой и Малый) с островом Любви, 1800-е гг., худ.-декоратор Гонзаго П.</p> <p>68. река Славянка, 1780-е гг. (изменение береговой линии), арх. Камерон Ч., 1790-е гг., арх. Бренна В., 1870-е гг. (регулирование русла от Новосильевского моста до Нововесинского моста)</p> <p>69. руина у Елизаветина (Краснодолинного) павильона, 1803-1807 гг., арх. Камерон Ч.</p> <p>70. Собственный сад:</p> <p>70.1. бюст "Антиной" ("Дионис"), кон. XVIII в., нач. XIX в. (постамент)</p> <p>70.2. бюст "Неизвестный мужчина", кон. XVIII в., нач. XIX в. (постамент)</p> <p>70.3. ваза, 1775 г., ск. Жилле Н., нач. XIX в. (постамент)</p> <p>70.4. ваза, нач. XIX в.</p> <p>70.5. вазы (четырнадцать), 1805 г., арх. Воронисин А.Н.</p> <p>70.6. павильон "Трех граций" и терраса, 1800-1801 гг., арх. Камерон Ч., 1803 г., ск. Прокофьев П.П., ск. Трискорни П.</p> <p>70.7. сад, 1780-е гг., садовый мастер Визлер А.К., худ. Вюлье А.Ф.</p> <p>70.8. скамьи металлические (шесть), кон. XVIII в., 1980-е гг. (воссоздание)</p> <p>70.9. статуя "Молодой кентавр" (две).</p>	
--	--	---	--

		<p>кон. XVIII в. (с оригинала Аристеея и Папия), ск. Трикорони П.</p> <p>71. скамья металлическая, нач. XVIII в., 1980 г. (воссоздание)</p> <p>72. статуя "Аполлон", "Афина", кон. XVIII в.</p> <p>73. статуя "Актеон", 1816 г., ск. Мартос И.П., отливка Екимова А.В., 1954 г. (постамент)</p> <p>74. статуя "Аполлон Бельведерский", 1782 г. (с оригинала ск. Леохара), отливка Гастклу Э. по модели Гордеева Ф., 1963 г. (воссоздание постамента)</p> <p>75. статуя "Боец Боргезе", нач. XIX в. (с оригинала ск. Агасия), 1954 г. (постамент)</p> <p>76. статуя "Гермес Флорентийский" (Меркурий), 1795 г. (с оригинала III в. до н.э.), отливка Гастклу Э. по модели Гордеева Ф., 1963 г. (воссоздание постамента)</p> <p>77. статуя "Иллионей", 1787 г. (с оригинала школы ск. Скопаса), отливка Можалова В. по модели Гордеева Ф., кон. XVIII в. (постамент)</p> <p>78. статуя "Каллиопа", 1722 г. (копия с оригинала II в. до н.э.), литейный мастер Гастклу Э., 1963 г. (воссоздание постамента)</p> <p>79. статуя "Клио", 1794 г. (с оригинала III в. до н.э.), отливка Гастклу Э., 1963 г. (воссоздание постамента)</p> <p>80. статуя "Мельпомена", 1795 г. (копия с оригинала II в. до н.э.), литейный мастер Гастклу Э., 1963 г. (воссоздание постамента)</p> <p>81. статуя "Ниобида", 1787 г. (с оригинала школы ск. Скопаса), отливка Можалова В. по модели Гордеева Ф.</p> <p>82. статуя "Ниобида", 1786 г. (с оригинала школы ск. Скопаса), отливка Можалова В. по модели Гордеева Ф., кон. XVIII в. (постамент)</p> <p>83. статуя "Полигимния", 1793 г. (с оригинала III в. до н.э.), отливка Гастклу Э., 1963 г.</p>	
--	--	--	--

		<p>(воссоздание постамента) 84. статуя "Галия", 1795 г. (с оригинала III в. до н.э.), отливка Гастклу Э., 1963 г. (воссоздание постамента) 85. статуя "Терпсихора", 1794 г. (с оригинала II в. до н.э.), отливка Гастклу Э., 1963 г. (воссоздание постамента) 86. статуя "Урания", 1796 г. (копия с оригинала III в. до н.э.), отливка Гастклу Э., 1963 г. (воссоздание постамента) 87. статуя "Флора", 1796 г. (копия с оригинала II в. до н.э.), отливка Гастклу Э., 1963 г. (воссоздание постамента) 88. статуя "Эвтерпа", 1798 г. (копия с оригинала III в. до н.э.), отливка Гастклу Э., 1963 г. (воссоздание постамента) 89. статуя "Эрато", 1793 г. (копия с оригинала III в. до н.э.), отливка Гастклу Э., 1963 г. (воссоздание постамента) 90. трельяж "Турецкая беседка" с вазами (пятинадцать), 1799 г., худ.-декоратор Гонзаго П., 1815 г., арх. Росси К.И.</p> <p>(*утрачен)</p> <p>Объемно-пространственная композиция, рельеф, планировочная система, дорожная сеть Павловского парка:</p> <p>1. Придворцовый ландшафтный район:</p> <p>расположенный в южной части Павловского парка, у его южной границы, ограниченный Садовой улицей с южной стороны, правым берегом реки Славянки (включая Фасадный пруд) с западной и северной стороны, Еленинской дорогой и условной перпендикулярной линией от нее к Театральной дороге севернее «павильона «Молочня», Театральной дорогой (с включением Памятника жертвам революции);</p>	
--	--	--	---

характеризующийся сочетанием пейзажной и регулярной планировки;

равнинным рельефом с крутым понижением в сторону долины реки Славянки на границе ландшафтного района Долина реки Славянки;

сочетанием открытых и закрытых пространств, включая:

открытые участки, в т.ч.: курдонер дворца, поляны-склоны между дворцом и Фасадным прудом и в районе Итальянской лестницы, Большие круги, Вольерный участок, партер у павильона Росси;



закрытые участки, в т.ч.: плотные кулисы и ландшафтные группы между открытыми участками, насаждения в районе «павильона «Молочня»;

алейные посадки, в т.ч. центральная композиционная ось района – Тройная липовая аллея;

дорожная сеть, включающая Тройную липовую аллею, Дворцовый проезд, дорожки Вольерного участка, дорожки Больших Кругов, Еленинскую, Николаевскую, Гонзаговскую, Бренновскую, Философскую и Театральную дорожки,

покрытие дорожек: из высевок розового гранита на щебеночном основании;



архитектурно-ландшафтные участки района и их характеристики:

Вольерный участок, расположенный на участке, ограниченном Тройной липовой аллеей, Большим дворцом, Садовой улицей, участком павильона России:

сочетание регулярной и пейзажной планировки, цветники, бордюры, газоны, щебеночно-набивные дорожки, пруд, здание Вольера, малая архитектурная форма, скульптура, включающие:

- открытое пространство с газонами и пьедесталом солнечных часов в центре между дворцом и Вольером;

- здание Вольера, фигурный пруд по его оси перед западным фасадом со статуей Венеры Итальянской в центре, рядовыми посадками по сторонам;



- боскет со статуей Танцовщицы, его местоположение, разбивка, историческое планировочное решение, габариты дорожек и шпалер, видовой состав, постройка статуи Танцовщицы на пьедестале в центре;

- цветочный лабиринт у Вольера, его местоположение, историческое планировочное решение, габариты дорожек;

- боскет зеленый лабиринт, его местоположение, разбивка, историческое планировочное решение, габариты дорожек и шпалер, абрис стенки лабиринта, видовой состав, постройка вазы на пьедестале в центре;

- тройная дорожка, параллельная Тройной липовой аллее, с востока от Вольера с рядовыми посадками и цветниками;

- зеленая аркада из формованных лип параллельная Тройной липовой аллее;

Участок павильона Росси, расположенный на территории, ограниченной Вольерным участком, Садовой улицей, районом Парадного поля и Тройной липовой аллеей:

включающий круглую, площадку с партером из газона с акцентами цветочных клумб, плотную кулису с задней стороны павильона Росси, павильон Росси;



Участок павильона Молочня и Турецкой беседки, расположенный на территории, ограниченной, Тройной липовой аллеей, Театральной дорогой, границей Придворцового района, Большими Кругами:

включающий преимущественно закрытые участки плотных массивов, посадок типа кен-конс, участок Турецкой беседки с площадками, древесными и кустарниковыми насаждениями, вазами на пьедесталах, открытую площадку у павильона «Молочня», павильон «Молочня», воздушный театр;


Участок Больших Кругов, расположенный на территории, ограниченной Тройной Липовой аллеей, Большим дворцом, участком павильона «Молочня» и Турецкой беседки, склоном к реке Славянке,

включающий два полуоткрытых круглых боскета с регулярным планировочным решением в виде центрального круглого стилобата со скульптурой в центре и цветочной рабаткой по центру, и геометрических партерных участков с цветочными рабатками, акценты в виде топиарных форм из вечнозеленых растений;



Участок Собственного сада, расположенный с южной стороны Дворца, в собственной ограде;

тип сада - регулярный;
историческая объемно-пространственная композиция трехчастная: сочетание боскета «кен-конс», садика с дендрологической коллекцией декоративных кустарников, разрезных цветочных партеров, с павильоном «Трех граций» и террасой, аллеей ваз, скамьями, бюстами;



Участок, примыкающий к галерее Гонзаго, расположенный на территории между галереей Гонзаго, Семейной рощей и рекой Славянкой,

с пейзажной планировкой, открытыми пространствами (газоны), ландшафтными группами, однорядными посадками посадками формованных лип;



2. Ландшафтный район Парадного поля:

расположенный в южной части парка, ограниченный Садовой улицей, Театральной дорогой, участком Пиль-башенной аллеи, 9-й Парадной дорогой, Хозяйственной дорогой;

характеризующийся пейзажной планировкой,

равнинным рельефом без выраженных перепадов,












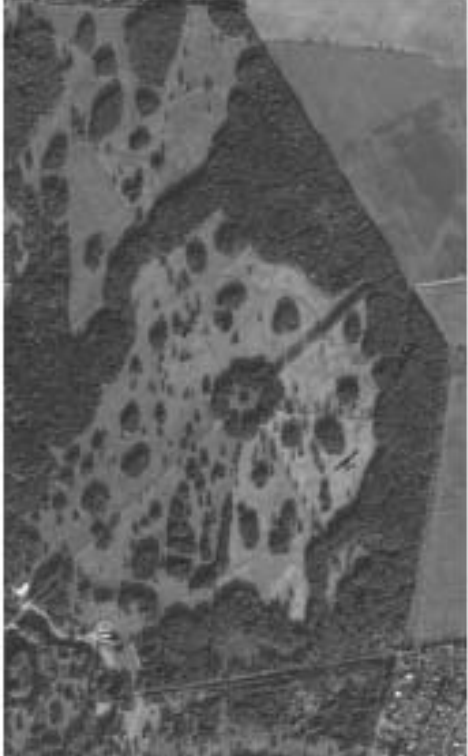
сочетанием открытых, полуоткрытых и закрытых пространств, включающих:






открытые и полуоткрытые пространства:








поляны с ландшафтными группами чистого и смешанного состава, обеспечивающие дальние видовые панорамы, в т.ч. в направлении Большого дворца;



		<p>закрытые пространства:</p> <p>массив на острове княгини Ливен, плотные кулисы вдоль берегов Нижнего Розовопавильонного пруда и вдоль Театральной дороги;</p> <p>дорожная сеть с пейзажной планировкой, в т.ч. Парадные дороги;</p> <p>покрытие дорожек: из высевок розового гранита на щебеночном основании;</p> <p>местоположение, объемно-пространственные, конструктивные, планировочные и архитектурно-художественные характеристики зданий и сооружений, малой архитектурной формы, ландшафтных объектов, элементов гидросистемы;</p>	      
--	--	---	--

		<p>3. Ландшафтный район Белая Береза:</p> <p>расположенный в восточной части парка, ограниченный Садовой улицей, Пограничной Федоровской дорогой, Погранично-Ижорской дорогой, Парковой улицей (Нововесь), Нововесниской дорогой, Английской дорогой, Пильбашенной аллеей, 9-й Парадной дорогой, Хозяйственной дорогой;</p> <p>характеризующийся планировкой с сочетанием системы регулярных лучевых аллей-просек, образующих пространственно-планировочный каркас, и двух пейзажных дорог и пейзажной планировкой северной части района;</p> <p>пейзажной планировки с регулярной лучевой структурой,</p> <p>равнинным рельефом без выраженных перепадов,</p> <p>сочетанием открытых, полуоткрытых и закрытых пространств, включающих:</p>	  
--	--	--	--

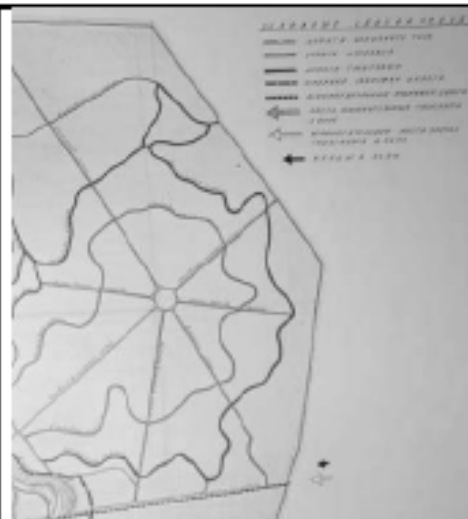
		<p>открытые и полукрытые пространства: обширные луга с множественными ландшафтными группами и солитерными посадками на территории в центральной части района («Центральное поле»), окружающей круг белых берез, обеспечивающие дальние панорамные виды в различных направлениях;</p> <p>обширные луга с множественными ландшафтными группами и солитерными посадками в северной части территории района («Северное поле»), обеспечивающие дальние панорамные виды в различных направлениях;</p> <p>круглая поляна с кольцевой дорожкой с ландшафтной группой «Круг белых берез» с круговой посадкой березы пушистой в центре района;</p>	 <p>ПЛАН НИЖНОГОРОДСКОГО РАЙОНА Ландшафтный и озеленительный</p>    
--	--	--	--

		<p>панорамы, видовые точки на Английской дороге, включая «Самое красивое место» и Западную дальнюю перспективу Белой Березы;</p> <p>закрытые пространства:</p> <p>плотные массивы вдоль восточной границы парка,</p> <p>массивы по обеим сторонам Ижорской аллеи,</p> <p>кулиса Английской дороги между двумя зонами открытых пространств (северной и центральной),</p> <p>массив вдоль границы с Новой Сильвией,</p> <p>массив вдоль границы с Долиной реки Славянки в северной части района;</p>	      
--	--	--	--


дорожная сеть с сочетанием пейзажной и регулярной планировок, включающая семь аллей-просек, расходящихся от Круга белых берез (Черной Шляпы (западная часть), Розовопавильонная (западная часть), Белосултанная, Будочная, Черной Шляпы (восточная часть), Розовопавильонная (восточная часть), Липецкая; две кольцевые пейзажные дороги (Дерновая и Английская), пограничные дороги (Погранично-Ижорская дорога, Нововесинская дорога, 9-я Парадная дорога, Хозяйственная дорога), Ижорскую аллею, Бельведерную дорогу, дорожку Круга белых берез, площадку у Этьюпских ворот, прочие дороги;

покрытие дорожек: из высевок розового гранита на щебеночном основании, грунтовое и дерновое;

аллейные посадки, в т.ч. вдоль Ижорской аллеи, вдоль Розовопавильонной аллеи (восточная часть);



местоположение, объемно-пространственные, конструктивные, планировочные и архитектурно-художественные характеристики зданий и сооружений, малой архитектурной формы, ландшафтных объектов, элементов гидросистемы;



4. Ландшафтный район Старая Сильвия:

расположенный в центральной части парка, ограниченный Пильбашенной аллеей, Еленинской дорогой, условным перпендикуляром от Еленинской дороги к Театральной дороге;



характеризующийся сочетанием пейзажной планировки с регулярной лучевой структурой,



выраженными перепадами рельефа с плато с плавным подъемом со стороны Придворцового района, и крутыми склонами с плато в сторону реки Славянки и Старосильвийских прудов, включая холм с Амфитеатром, лестничный спуск к Руинному каскаду,

преимущественно закрытыми пространствами в сочетании с открытыми пространствами с видовыми панорамами в сторону долины реки Славянки.

закрытые пространства:
 - массив в районе Двенадцати дорожек, переходящий в массив в районе памятника любезным родителям;



открытые пространства:

- открытые склоны в сторону Еленинской дороги и долины реки Славянки, в т.ч. в районе Амфитеатра, обеспечивающие дальние панорамы;



дорожная сеть с сочетанием пейзажной и регулярной планировок, включающая двенадцать дорожек, расходящихся от центральной площадки

(Амфитеатральная, Гордеевская, Главная, Пильбашенная, Охотничья, 9-ти муз, Екатерининская и др.), Круговую дорогу, Пильбашенную дорогу (по границе с Парадным полем и Белой Березой), Криковскую дорогу, Еленинскую дорогу, Гонзаговскую дорогу, Философскую дорогу, Театральную дорогу;



покрытие дорожек: из высевок розового гранита на щебеночном основании;



боскеты;

местоположение, объемно-пространственные, конструктивные, планировочные и архитектурно-художественные характеристики зданий и сооружений, малой архитектурной формы, скульптуры, ландшафтных объектов, элементов гидросистемы;



--	--	--



5. Ландшафтный район Новая Сильвия:






расположенный в центральной части парка к северу от Старой Сильвии, ограниченный Пильбашенной аллеей, Еленинской дорогой, дорогой от Новосильвийского моста к Нововесинской дороге, Нововесинской дорогой, Английской дорогой;

характеризующийся сочетанием ландшафтной планировки со сложной регулярной структурой, система дорожек и тропинок лесного типа, оформленных посадкой живой изгороди из акации желтой;

выраженными перепадами рельефа с плато со склонами в сторону реки Славянки, Старосильвийских прудов, плавным спуском в северную сторону, Новосильвийским валом со стороны Белой Березы;

преимущественно закрытыми пространствами в сочетании с открытыми пространствами с видовыми панорамами в сторону долины реки Славянки.



		<p>закрывтые пространства:</p> <ul style="list-style-type: none">- массив в южной части района у Мавзолея Супругу-благодетелю; <p>- массив в центральной и северной частях района;</p> <p>открытые пространства:</p> <ul style="list-style-type: none">- открытые склоны в сторону Еленинской дороги и долины реки Славянки, в т.ч. в районе Колонны «Конец Света», обеспечивающие дальние панорамы; <ul style="list-style-type: none">- открытая видовая просека от Мавзолея Супругу-благодетелю в сторону реки Славянки;	    
--	--	--	--

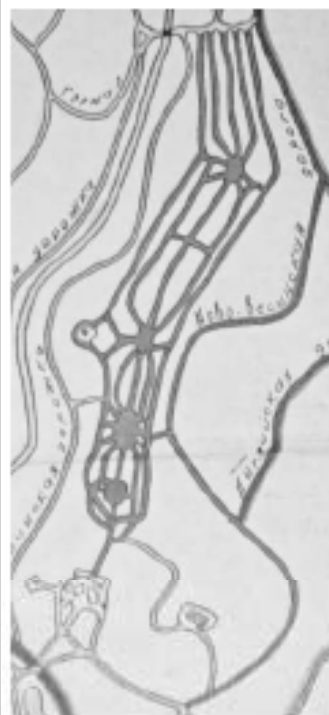
дорожная сеть, сочетающая пейзажную и регулярную планировку, включая:

сложную систему дорожек в районе Колонны «Конец Света», состоящую из рядов параллельных дорожек и тропинок, соединяющихся в трех местах с площадкам (в т.ч. пять тропинок Новой Сильвии, Центральную дорожку Новой Сильвии, три поперечные дорожки Новой Сильвии, Дальняя дорожка Новой Сильвии), систему дорожек и площадок в районе Мавзолея Супругу-благодетелю (в т.ч. Мавзолейная дорожка, Траурная дорожка, Большую и Малую площадки Новой Сильвии), Еленинскую дорогу, Нововесинскую дорогу, Английскую дорогу;

покрытие дорожек: из высевок розового гранита на щебеночном основании, грунтовое;

боскеты;

местоположение, объемно-пространственные, конструктивные, планировочные и архитектурно-художественные характеристики зданий и сооружений, малой архитектурной формы, скульптуры, ландшафтных объектов, элементов гидросистемы;






















6. Ландшафтный район Долина реки Славянки:

расположенный вдоль русла реки Славянки, протекающей по центральной части парка с юга на север, ограниченный Садовой улицей, Ботанической аллеей, Краснодолинной аллеей, Михайловской дорогой, границей парка (с пос. Тярлево), Комсомольской улицей, Нововесинской дорогой, Еленинской дорогой;



		<p>характеризующийся пейзажной планировкой;</p> <p>рельефом с выраженными перепадами, в виде низменности (долины) с рекой, протекающей по центру и выраженными склонами по обеим сторонам долины;</p> <p>преимущественно открытыми пространствами в сочетании с полуоткрытыми и закрытыми пространствами по верхним краям склонов и локальными массивами.</p>	   
--	--	---	---

		<p>открытые пространства:</p> <p>- открытые поляны в южной части (от Большого Каменного моста-плотины до Черного моста-плотины) с множественными ландшафтными группами и солитерными посадками по обеим сторонам реки и расположенного на ее течении Фасадного пруда, как в долине, так и в верхней части;</p> <p>- открытые поляны с множественными ландшафтными группами и солитерными посадками, открытое пространство озера Круглого на участке в среднем течении от Черного моста-плотины до Висконтиева моста-плотины по обеим сторонам реки и расположенного на ее течении Висконтиева пруда, как в долине, так и в верхней части;</p> <p>- открытые пространства с локальными солитерными посадками в северном участке от Висконтиева моста-плотины до Нововесинского моста в виде узкого «коридора» с плотными кулисами по верхнему краю склонов долины по обеим сторонам реки и расположенного на ее течении Пильбашенного пруда, включая террасированный склон напротив Амфитеатра (в настоящее время террасы утрачены);</p> <p>Полуоткрытые и закрытые пространства:</p> <p>- Семейная роща у моста Кентавров;</p> <p>- локальный массив у Холодной ванны;</p>	     
--	--	--	--

		<p>- локальный массив у Черного моста-плотины (Эрмитажная роща);</p> <p>- массив-кулиса вдоль левого склона долины (вдоль Ботанической и Краснодолинной аллеи) от Большого каскада до Новосильвинского моста;</p> <p>- массив-кулиса вдоль правого склона на участке от Новосильвинского моста до Нововесинского моста;</p> <p>дорожная сеть с пейзажной планировкой, включающая продольные дороги по берегам реки Славянки (Еленинскую дорогу и Михайловскую дорогу), Николаевскую дорогу, Марининскую дорогу, Ботаническую аллею, Уединенную аллею, дорогу Зодчего Росси, Каскадную дорогу, Озерную дорогу, Храмовую дорогу, Пиктовую дорогу, Сиреневую аллею, Пильбашенную аллею, Краснодолинную аллею, Александровскую дорогу, Нововесинскую дорогу и др.;</p> <p>покрытие дорожек: из высевок розового гранита на щебеночном основании, грунтовое;</p> <p>аллейные посадки, в т.ч. вдоль Ботанической аллеи, Краснодолинной аллеи;</p> <p>Хмелевая беседка, ее историческое местоположение и объемно-планировочное решение в виде формованных лип, высаженных кольцом;</p>	      
--	--	---	--

местоположение, объемно-пространственные, конструктивные, планировочные и архитектурно-художественные характеристики зданий и сооружений, малой архитектурной формы, скульптуры, ландшафтных объектов, элементов гидросистемы;



7. Ландшафтный район Большая Звезда (исключая ландшафтный подрайон Красная долина и Долина прудов):

расположенный в западной части парка, ограниченный Садовой улицей, Фильтровским шоссе, Тярлевской просекой, Ботанической аллеей;

характеризующийся преимущественно регулярной планировкой: лесной массив, прорезанный системой просек, образующих центральную звезду с площадкой с павильоном в центре, и пентаграмму в плане с малыми звездами аллей;

равнинным рельефом;

преимущественно закрытыми пространствами (в сочетании с локальными открытыми пространствами):

открытые пространства:

- открытые поляны в южной части (в районе Вокзального пруда) с множественными ландшафтными группами и солитерными посадками;




- открытые поляны в центральной части (площадка в районе Круглого зала, оформленная кольцевой живой изгородью, к северу от Круглого зала, в районе Верхнего Круглозального пруда) с ландшафтными группами и солитерными посадками;

- локальные площадки (крути) в местах пересечения аллей;

закрытые пространства:

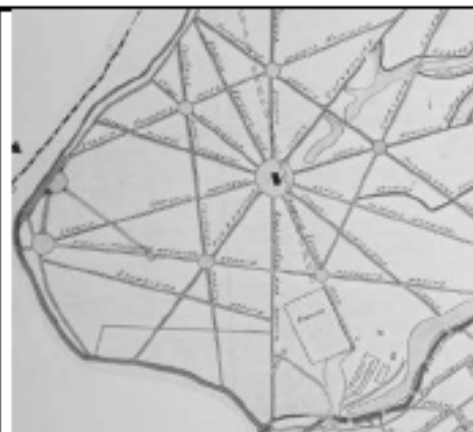
- массивы на территории района;



дорожная сеть преимущественно с регулярной планировкой, включающая: аллеи Дружескую, Молодого Жениха, Нововокзальную, Красного Молодца, Красного Бутра, Зеленой Женщины, Старошалеиную, Богатого Поля, Славянскую, Водопроводную, Славянскую, Грибную, Красного Солнца, Поперечную, Светлую, Дубовую, Вокзальную, Тенистую, просеку бывшей железной дороги;

покрытие дорожек: из высевок розового гранита на щебеночном основании, грунтовое и дерновое;

аллейные посадки, боскеты;



местоположение, объемно-пространственные, конструктивные, планировочные и архитектурно-художественные характеристики зданий и сооружений, малой архитектурной формы, скульптуры, ландшафтных объектов, элементов гидросистемы;



7а. Ландшафтный подрайон Красная долина и Долина прудов:

расположенный в северо-западной части парка, ограниченный Тярлевской просекой, Садовой улицей (Тярлево), границей парка, Михайловской дорожкой, Горной дорожкой, Краснодолинной просекой, Краснодолинной аллеей,



характеризующийся преимущественно
регулярной планировкой;

равнинным рельефом;

преимущественно закрытыми
пространствами в сочетании с
локальными открытыми пространствами.

открытые пространства:

- Тярлевская просека;

- Краснодолинная просека;



- поляны в северной части района вдоль границы парка у поселка Тярлево с ландшафтными группами и солитерными посадками;



закрытые пространства:

- массивы на территории района;



дорожная сеть преимущественно с пейзажной планировкой, включающая: Славянскую аллею, аллею Красного Бугра, аллею Красного Солнца, Луговую дорожку, Новошалеиную дорожку, Куртинную дорожку, Елизаветинскую дорогу, Тепличную дорога, Краснодолинную аллею, аллею Красного Молодца, Прибрежную дорожку, Пильбашенную аллею, Лесную дорожку, Фонтанную аллею, Тенистую дорожку, Светлую дорожку, Красную дорожку, Оконечную дорожку,






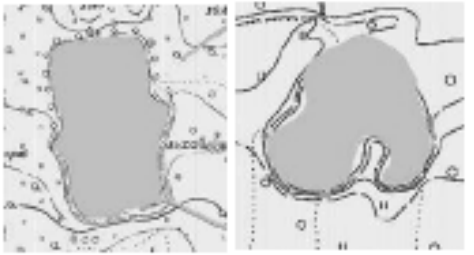


щебеночно-набивное, грунтовое и дерновое покрытие дорожек;



аллейные посадки, боскеты;

местоположение, объемно-пространственные, конструктивные, планировочные и архитектурно-художественные характеристики зданий и сооружений, малой архитектурной формы, скульптуры, ландшафтных объектов, элементов гидросистемы.



2.	Гидросистема:	<p>Придворцовый район:</p> <p>Пруд Вольерный, его местоположение на Вольерном участке Придворцового района, абрис береговой линии, исторические дно- и берегоукрепление;</p> <p>Система дренажных и мелиоративных канав с гидротехническими сооружениями;</p> <p>Парадное поле:</p> <p>Система Розовопавильонных прудов (Запасной Розовопавильонный пруд, Пруд Верхний Розовопавильонный с плотиной, Пруд Центральный (Константиновский) Розовопавильонный с плотиной и островом княгини Ливен, Пруд Нижний Розовопавильонный с плотиной), ее местоположение, абрис береговых линий (включая остров княгини Ливен), исторические дно- и берегоукрепления, перепад высот, гидротехнические сооружения, включая Олений мост, плотины, пристани;</p> <p>Система дренажных и мелиоративных канав, каналов и коллекторов с гидротехническими сооружениями;</p> <p>Белая Береза:</p> <p>Пруд на Старом питомнике, его местоположение, абрис береговой линии, исторические дно- и берегоукрепления;</p> <p>Пруд у Обсерватории, его местоположение, абрис береговой линии, исторические дно- и берегоукрепления;</p> <p>Нововесинский пруд, его местоположение, абрис береговой линии, исторические дно- и берегоукрепления;</p>	     
----	---------------	--	--

Система дренажных и мелиоративных канав, каналов и коллекторов с гидротехническими сооружениями, включая большой северный и большой южный дренажи Белой Березы, большой дренаж Северного Поля;



Старая Сильвия:

Система Старосильвийских прудов (Пруд Верхний Старосильвийский с плотиной, Пруд Нижний Старосильвийский с плотиной), ее местоположение, абрис береговых линий, исторические дно- и берегоукрепления, перепад высот, гидротехнические сооружения (плотины);



Система дренажных и мелиоративных канав, каналов и коллекторов с гидротехническими сооружениями;



Новая Сильвия:

Система дренажных и мелиоративных канав, каналов и коллекторов с гидротехническими сооружениями, включая ручей в Мавзолейном овраге, Новосильвийский ров;

**Долина реки Славянки:**

Река Славянка и, расположенные на ее течении пруды Фасадный, Висcontiев и Пильбашенный, ее местоположение, трассировка (пересекает территорию парка с юга на север), абрис береговых линий (включая Еленинский остров), исторические дно- и берегоукрепления, гидротехнические сооружения, включая мосты, мосты-плотны, пристани;



Озеро Круглое, его местоположение, абрис береговых линий (включая Еленинский остров), исторические дно- и берегоукрепления, гидротехнические сооружения включая Большой Каскад;



Система дренажных и мелиоративных канав, каналов и коллекторов с гидротехническими сооружениями, включая стоки и ручьи впадающие в реку Славянку и озеро Круглое (в т.ч.: Аполлонов каскад, Старошпалейный сток, канал Большого Каскада с Большим Каскадом, сток из Круглого озера в реку Славянку, ручей Вокзальных прудов с каскадом у Ботанического пруда, ручей Руинного Каскада, перелив Фонтанного пруда, ручей в Мавзолейном овраге, Краснодолинный ручей (Елизаветин каскад);

**Большая Звезда:**

Система Вокзальных прудов (Вокзальный пруд, Старошпалейный пруд, Ботанический пруд), ее местоположение, абрис береговых линий, исторические дно- и берегоукрепления, перепад высот, гидротехнические сооружения (плотины);









Система Круглозальных прудов (Верхний Круглозальный пруд, Нижний Круглозальный пруд), ее местоположение, абрис береговых линий, исторические дно- и берегоукрепления, перепад высот, гидротехнические сооружения (плотины);


Система дренажных и мелиоративных канав, каналов и коллекторов с гидротехническими сооружениями, включая часть Тярлевского водовода на участке от створа Водопроводной улицы до Круглого Зала, Старошалеиный водовод (от Круглого Зала до Вокзального пруда), Круглозальный сток (от Тярлевского водовода к Круглозальным прудам, часть Глазовского водовода на участке от Тярлевского водовода до границы подрайона Красная долина и Долина прудов);






Красная Долина и Долина Прудов:

Сложная система прудов (Новошалеиные пруды, Краснодолинный пруд, Венераины пруды с Островом Любви), ее местоположение, абрис береговых линий (включая Остров Любви), исторические дно- и берегоукрепления, перепад высот, гидротехнические сооружения, включая мосты-плотины, плотины;



		<p>Глазовский пруд, его местоположение, абрис береговых линий, исторические дно- и берегоукрепления;</p> <p>Пруд на Новом питомнике, его местоположение, абрис береговых линий, исторические дно- и берегоукрепления;</p> <p>Фонтанный пруд, его местоположение, абрис береговых линий, исторические дно- и берегоукрепления;</p>	     
--	--	---	---

		<p>Система дренажных и мелиоративных канав, каналов и коллекторов с гидротехническими сооружениями, включая часть Глазовского водовода от границы района Большая Звезда до Глазовского пруда, Глазовский ручей, ручей из Пруда на Новом Питомнике в Северный Верхний Новошалеинный пруд, протоку из Южного Нижнего Новошалеинного пруда в Большой Венерин пруд, слив Большого Венерина пруда через Малый Венерин Пруд в Краснодолинный пруд, Краснодолинный ручей, перелив Фонтанного пруда.</p>	
3.	Насаждения.	<p>В соответствии с данными ландшафтной инвентаризации;</p> <p>Старовозрастной и средневозрастной древостой;</p> <p>основной породный состав: лиственница, ель, сосна, пихта, липа, ясень, клен, дуб, вяз, ива, береза;</p> <p>декоративные кустарники, цветники, газоны.</p>	

4.	Здания и сооружения, малая форма, мемориальные объекты.	<p>Местоположение, объемно-пространственные, конструктивные, планировочные и архитектурно-художественные характеристики зданий, сооружений, объектов малой формы и мемориальных объектов, расположенных на территории Павловского парка:</p> <p>1. Фонтан с лягушками с чашей октагональной формы, скульптурами лягушек,</p> <p>его местоположение (в районе Большая Звезда на северо-восточном берегу Вокзального пруда вблизи здания Музыкального вокзала (в настоящее время утраченного), габариты, исторические материалы, конструкции, декоративно-художественное решение;</p> <p>2. Чугунный фонтан (впоследствии переделанный в фонтан-светильник), с круглым основанием, мужскими маскаронами, круглой чашей, сидящей полуобнаженной мужской фигурой (Ваак), историческим ограждением клумбы в основании,</p> <p>его местоположение (в районе Большой Звезды на северо-восточном берегу Вокзального пруда по центральной оси здания Вокзала (Музыкального вокзала), в настоящее время утраченного, исторические габариты, материалы, конструкции, декоративно-художественное решение;</p>	    
----	---	---	--

3. Колонна княгини Ливен:

Колонна серого гранита на пьедестале из розового гранита с профилировками, на ступенчатом стилобате, завершенная тосканской капителью и, установленным на ней, фрагментом полного антаблемента с метопно-триглифным фризом и выносным карнизом,

ее местоположение (в районе Парадное Поле), габариты, исторические материалы, конструкции, декоративно-художественное решение;

прямоугольный постамент с металлическим шаром над карнизом, гранитные тумбы круглого сечения с металлическими навершиями по углам стилобата, их местоположение (в районе Парадное Поле), габариты, исторические материалы, конструкции, декоративно-художественное решение;



4. Ваза в честь Фридриха Вильгельма Прусского:

Ваза-амфора серо-розового гранита на прямоугольном пьедестале темно-серого гранита с профилировками и ложчатым орнаментом, на известняковом стилобате,

ее местоположение (в районе Долина Реки Славянки вблизи павильона Холодная ванна), габариты, исторические материалы, конструкции, декоративно-художественное решение;



5. Памятник Великому Князю Вячеславу Константиновичу в виде мраморной статуи скорбящего ангела на пьедестале в виде наброски валунов, в крытой ажурной металлической беседке с перильным ограждением, растительным орнаментом, фигурным навершием, с выделением деталей позолотой.





ПРАВИТЕЛЬСТВО САНКТ-ПЕТЕРБУРГА
 КОМИТЕТ ПО ГОСУДАРСТВЕННОМУ КОНТРОЛЮ, ИСПОЛЬЗОВАНИЮ
 И ОХРАНЕ ПАМЯТНИКОВ ИСТОРИИ И КУЛЬТУРЫ
 Р А С П О Р Я Ж Е Н И Е ^{от}

13.01.2023

№ 13-рп

**О внесении изменений в распоряжение
 КГИОП от 29.12.2021 № 471-рп**

1. Внести в предмет охраны объекта культурного наследия федерального значения «Парк», входящего в состав объекта культурного наследия федерального значения «Павловский дворцово-парковый ансамбль», утвержденный распоряжением КГИОП от 29.12.2021 № 471-рп, изменение, изложив пункт 4 приложения к указанному распоряжению в редакции согласно приложению к распоряжению.

2. Начальнику отдела государственного реестра объектов культурного наследия КГИОП обеспечить размещение настоящего распоряжения в электронной форме в локальной компьютерной сети КГИОП и его официальное опубликование.

3. Контроль за выполнением распоряжения возложить на начальника Управления государственного реестра объектов культурного наследия.

Заместитель председателя КГИОП

Г.Р. Аганова

4.	<p>Здания и сооружения, малая форма, мемориальные объекты:</p>	<p>Местоположение, объемно-пространственные, конструктивные, планировочные и архитектурно-художественные характеристики зданий, сооружений, объектов малой формы и мемориальных объектов, расположенных на территории Павловского парка:</p> <p>1. Фонтан с лягушками с чашей октогональной формы, скульптурами лягушек,</p> <p>его местоположение (в районе Большая Звезда на северо-восточном берегу Вокзального пруда вблизи здания Музыкального вокзала (в настоящее время утраченного), габариты, исторические материалы, конструкции, декоративно-художественное решение;</p> <p>2. Чугунный фонтан (впоследствии переделанный в фонтан-светильник), с круглым основанием, мужскими маскаронами, круглой чашей, сидящей полуобнаженной мужской фигурой (Вакс), историческим ограждением клумбы в основании,</p> <p>его местоположение (в районе Большой Звезды на северо-восточном берегу Вокзального пруда по центральной оси здания Вокзала (Музыкального вокзала), в настоящее время утраченного, исторические габариты, материалы, конструкции, декоративно-художественное решение;</p>	    
----	--	---	---

3. Колонна княгини Ливен:

Колонна серого гранита на пьедестале из розового гранита с профилировками, на ступенчатом стилобате, завершенная тосканской капителью и, установленным на ней, фрагментом полного антаблемента с метопно-триглифным фризом и выносным карнизом,

ее местоположение (в районе Парадное Поле), габариты, исторические материалы, конструкции, декоративно-художественное решение;

прямоугольный постамент с металлическим шаром над карнизом, гранитные тумбы круглого сечения с металлическими навершиями по углам стилобата, их местоположение (в районе Парадное Поле), габариты, исторические материалы, конструкции, декоративно-художественное решение;



4. Ваза в честь Фридриха Вильгельма Прусского:

Ваза-амфора серо-розового гранита на прямоугольном пьедестале темно-серого гранита с профилировками и ложчатым орнаментом, на известняковом стилобате,

ее местоположение (в районе Долна Реки Славянки вблизи павильона Холодная ванна), габариты, исторические материалы, конструкции, декоративно-художественное решение;



5. Памятник Великому Князю Вячеславу Константиновичу в виде мраморной статуи скорбящего ангела на пьедестале в виде наброски валунов, в крытой ажурной металлической беседке с перильным ограждением, растительным орнаментом, фигурным навершием, с выделением деталей позолотой;



6. павильон «Старое Шале»: его местоположение (в ландшафтном районе «Долина реки Славянки», на верхнем плато у пересечения Ботанической аллеи и дороги Заднего Росси), историческое объемно-пространственное и архитектурно-художественное решение, исторический облик фасадов и интерьеров.

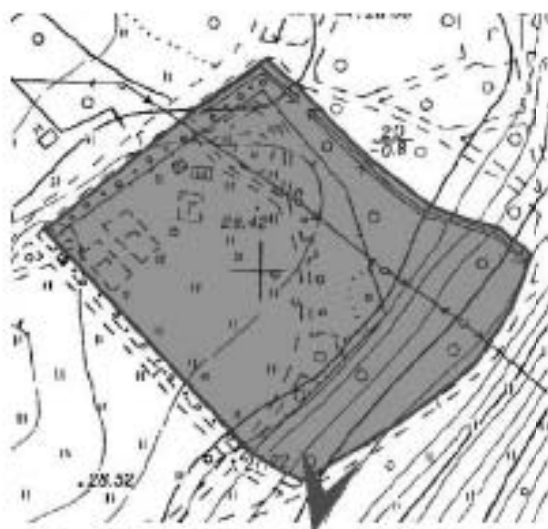


Приложение № 4 к Акту

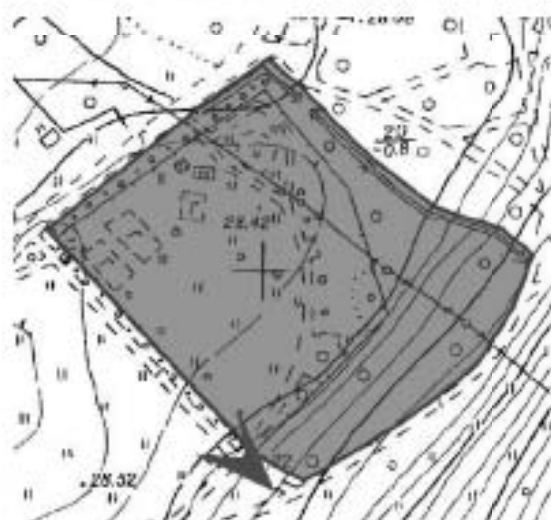
по результатам государственной историко-культурной экспертизы проектной документации на проведение работ по сохранению объекта культурного наследия федерального значения «Парк», входящего в состав объекта культурного наследия федерального значения «Павловский дворцово-парковый ансамбль», расположенного по адресу: Санкт-Петербург, г. Павловск, Революции ул., 20 (Санкт-Петербург, город Павловск, Садовая улица, дом 20): «Проектная документация на проведение работ по сохранению объекта культурного наследия федерального значения «Парк», входящего в состав объекта культурного наследия федерального значения «Павловский дворцово-парковый ансамбль», с восстановлением предмета охраны – павильона «Старое Шале» и устройством летнего павильона (некапитальное строение), по адресу: Санкт-Петербург, город Павловск, Садовая улица, 20», разработанной ООО «Коневские реставрационные мастерские» в 2023 году (шифр: КРМ-01/23-СП), а также по результатам государственной историко-культурной экспертизы документации, обосновывающей меры по обеспечению сохранности объекта культурного наследия федерального значения «Парк», входящего в состав объекта культурного наследия федерального значения «Павловский дворцово-парковый ансамбль», расположенного по адресу: Санкт-Петербург, г. Павловск, Революции ул., 20 (Санкт-Петербург, город Павловск, Садовая улица, дом 20), при проведении земляных, строительных, мелиоративных, хозяйственных работ, указанных в статье 30 Федерального закона от 25.06.2002 №73-ФЗ работ по использованию лесов и иных работ в границах территории объекта культурного наследия, в соответствии с разделом документации: «Раздел 3. Проект реставрации и приспособления. Подраздел 2. Проект. Часть 11. Обеспечение сохранности объекта культурного наследия», разработанной ООО «Коневские реставрационные мастерские» в 2023 году (шифр: КРМ-01/23-СП-СОКН)

Материалы фотофиксации

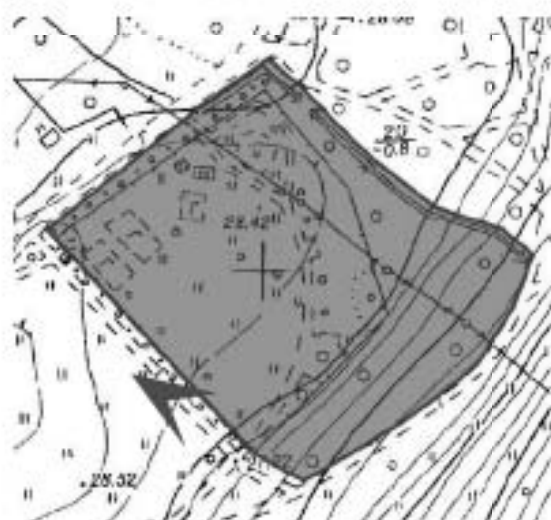
Фотофиксация



1. Объект культурного наследия федерального значения «Парк» в составе объекта культурного наследия федерального значения «Павловский дворцово-парковый ансамбль», расположенного по адресу: Павловск, Павловский парк. Участок в границах проектирования. Вид на север. Дата съемки: 25.12.2023.

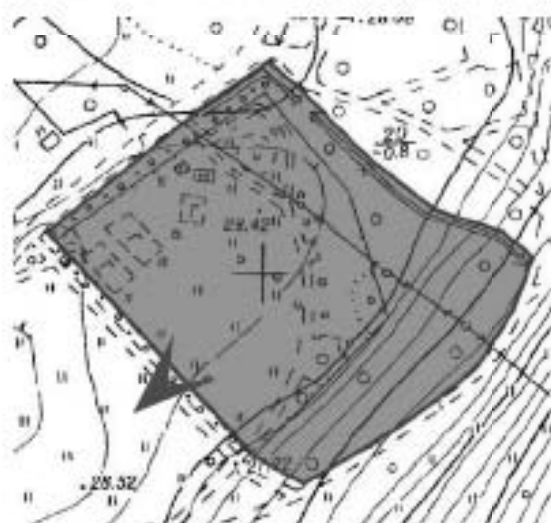


2. Объект культурного наследия федерального значения «Парк» в составе объекта культурного наследия федерального значения «Павловский дворцово-парковый ансамбль», расположенного по адресу: Павловск, Павловский парк. Участок в границах проектирования. Юго-западная граница. Вид на северо-запад.
Дата съемки: 25.12.2023.

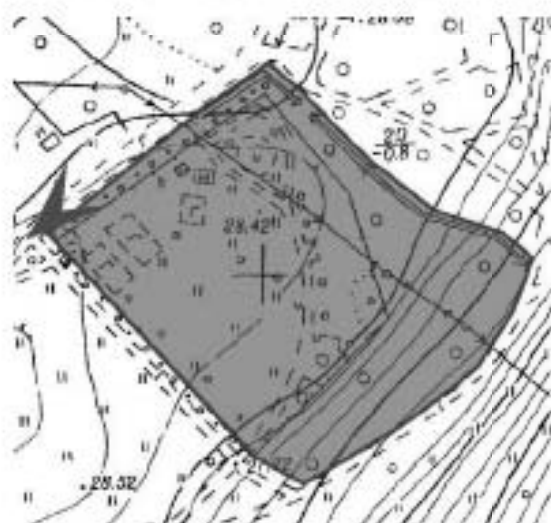


3. Объект культурного наследия федерального значения «Парк» в составе объекта культурного наследия федерального значения «Павловский дворцово-парковый ансамбль», расположенного по адресу: Павловск, Павловский парк. Участок в границах проектирования. Юго-западная граница. Вид на юго-восток.

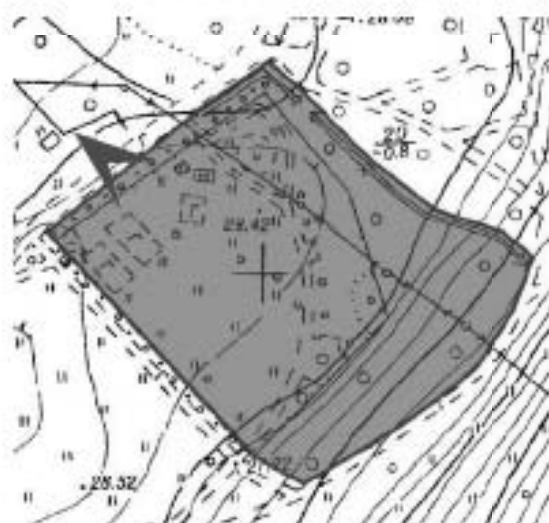
Дата съемки: 25.12.2023.



4. Объект культурного наследия федерального значения «Парк» в составе объекта культурного наследия федерального значения «Павловский дворцово-парковый ансамбль», расположенного по адресу: Павловск, Павловский парк. Участок в границах проектирования. Юго-западная граница. Вид на северо-восток.
Дата съемки: 25.12.2023.

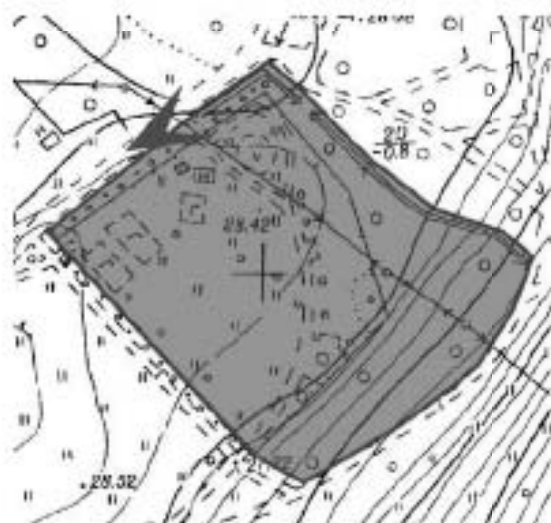


5. Объект культурного наследия федерального значения «Парк» в составе объекта культурного наследия федерального значения «Павловский дворцово-парковый ансамбль», расположенного по адресу: Павловск, Павловский парк. Участок в границах проектирования. Северо-западная граница. Вид на северо-восток.
Дата съемки: 25.12.2023.

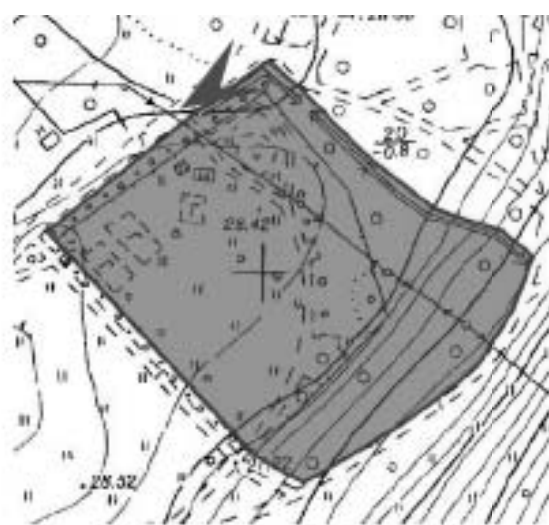


6. Объект культурного наследия федерального значения «Парк» в составе объекта культурного наследия федерального значения «Павловский дворцово-парковый ансамбль», расположенного по адресу: Павловск, Павловский парк. Участок в границах проектирования. Северо-западная граница. Вид на юго-восток.

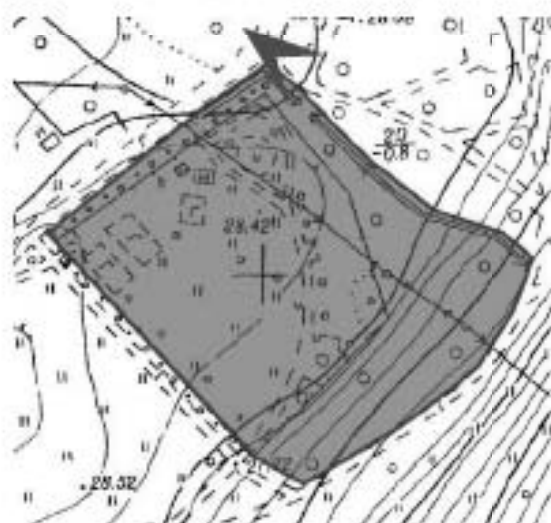
Дата съемки: 25.12.2023.



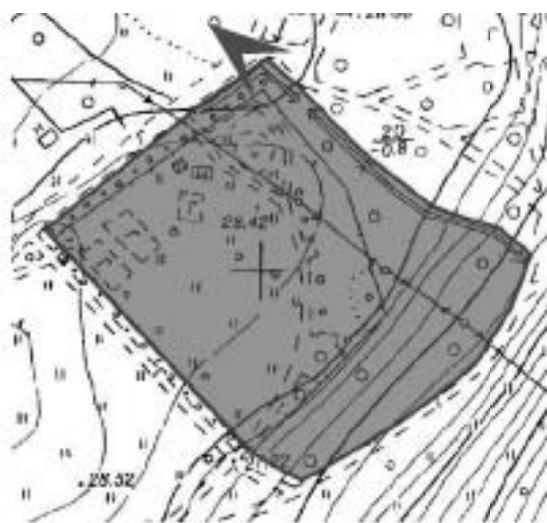
7. Объект культурного наследия федерального значения «Парк» в составе объекта культурного наследия федерального значения «Павловский дворцово-парковый ансамбль», расположенного по адресу: Павловск, Павловский парк. Участок в границах проектирования. Северо-западная граница. Вид на северо-восток.
Дата съемки: 25.12.2023.



8. Объект культурного наследия федерального значения «Парю» в составе объекта культурного наследия федерального значения «Павловский дворцово-парковый ансамбль», расположенного по адресу: Павловск, Павловский парк. Участок в границах проектирования. Северо-западная граница. Вид на северо-восток.
Дата съемки: 25.12.2023.

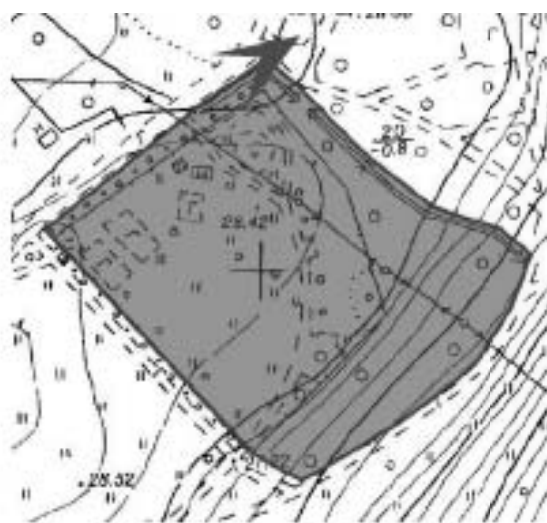


9. Объект культурного наследия федерального значения «Парк» в составе объекта культурного наследия федерального значения «Павловский дворцово-парковый ансамбль», расположенного по адресу: Павловск, Павловский парк. Участок в границах проектирования. Северо-восточная граница. Вид на юго-восток.
Дата съемки: 25.12.2023.

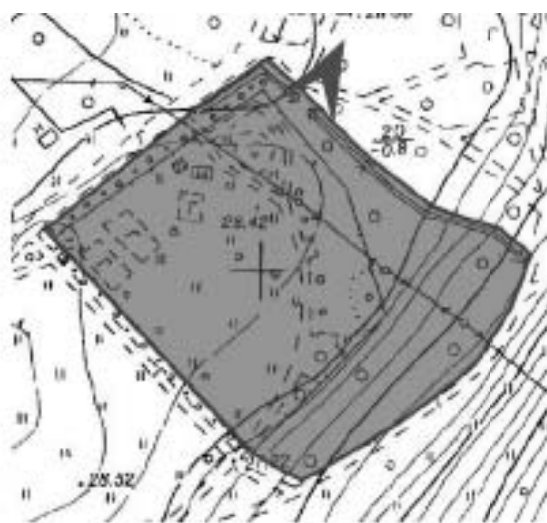


10. Объект культурного наследия федерального значения «Парю» в составе объекта культурного наследия федерального значения «Павловский дворцово-парковый ансамбль», расположенного по адресу: Павловск, Павловский парк. Участок в границах проектирования. Северо-восточная граница. Вид на юго-восток.

Дата съемки: 25.12.2023.

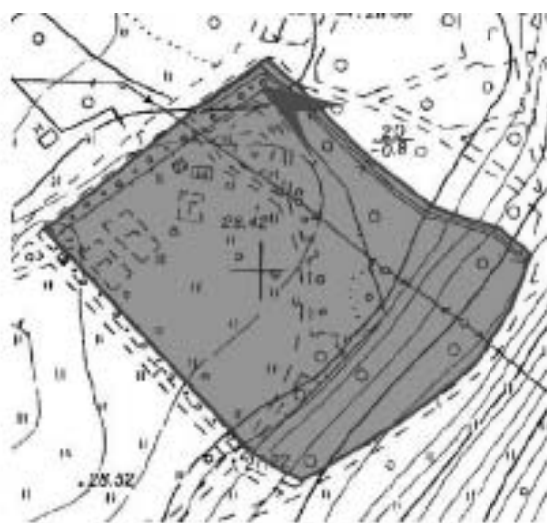


11. Объект культурного наследия федерального значения «Парю» в составе объекта культурного наследия федерального значения «Павловский дворцово-парковый ансамбль», расположенного по адресу: Павловск, Павловский парк. Участок в границах проектирования. Северо-западная граница. Вид на юго-запад.
Дата съемки: 25.12.2023.



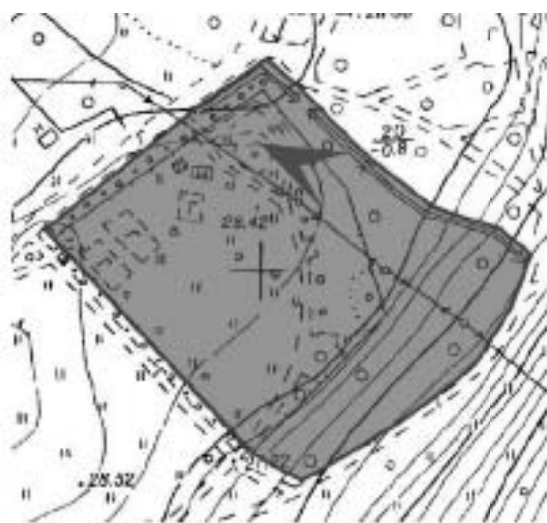
12. Объект культурного наследия федерального значения «Парю» в составе объекта культурного наследия федерального значения «Павловский дворцово-парковый ансамбль», расположенного по адресу: Павловск, Павловский парк. Участок в границах проектирования. Северо-восточная граница. Вид на юг.

Дата съемки: 25.12.2023.

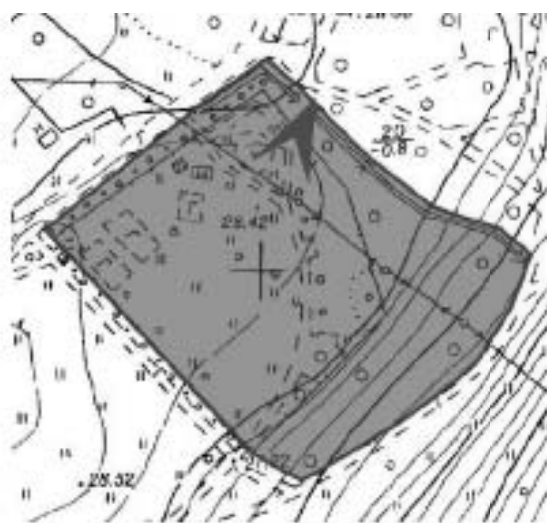


13. Объект культурного наследия федерального значения «Парю» в составе объекта культурного наследия федерального значения «Павловский дворцово-парковый ансамбль», расположенного по адресу: Павловск, Павловский парк. Участок в границах проектирования. Северо-восточная граница. Вид на юго-восток.

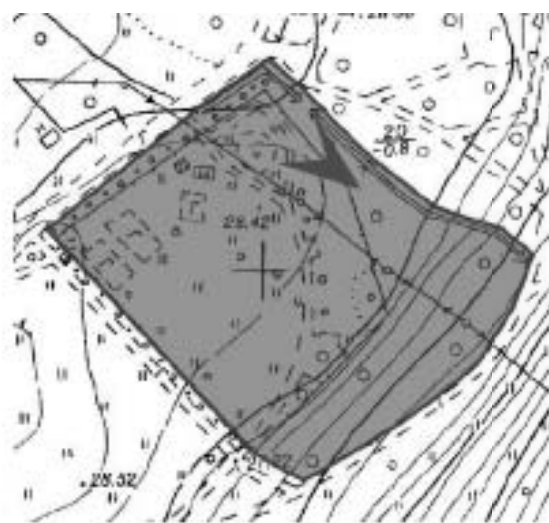
Дата съемки: 25.12.2023.



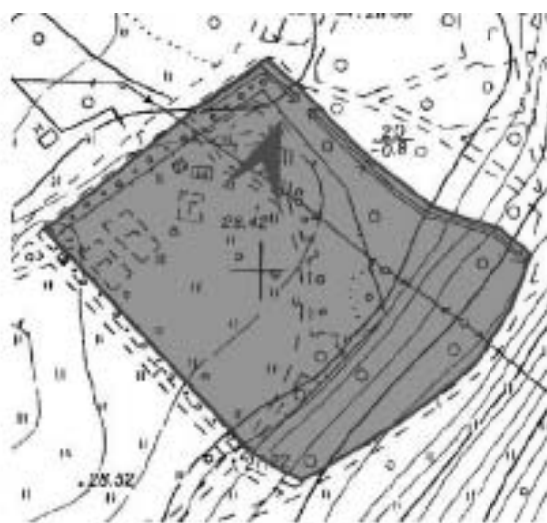
14. Объект культурного наследия федерального значения «Парю» в составе объекта культурного наследия федерального значения «Павловский дворцово-парковый ансамбль», расположенного по адресу: Павловск, Павловский парк. Участок в границах проектирования. Вид на юго-восток. Дата съемки: 25.12.2023.



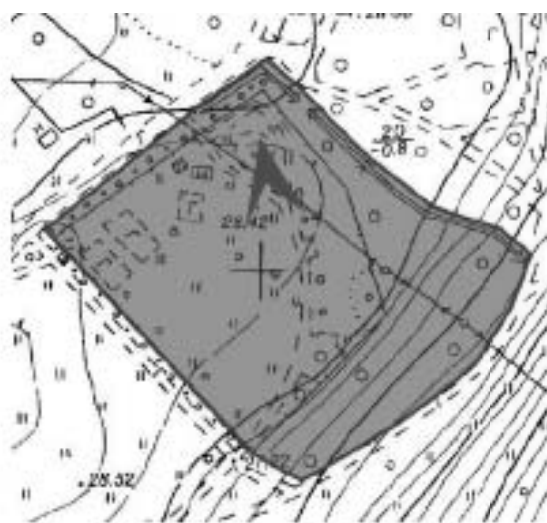
15. Объект культурного наследия федерального значения «Парю» в составе объекта культурного наследия федерального значения «Павловский дворцово-парковый ансамбль», расположенного по адресу: Павловск, Павловский парк. Участок в границах проектирования. Вид на юго-запад. Дата съемки: 25.12.2023.



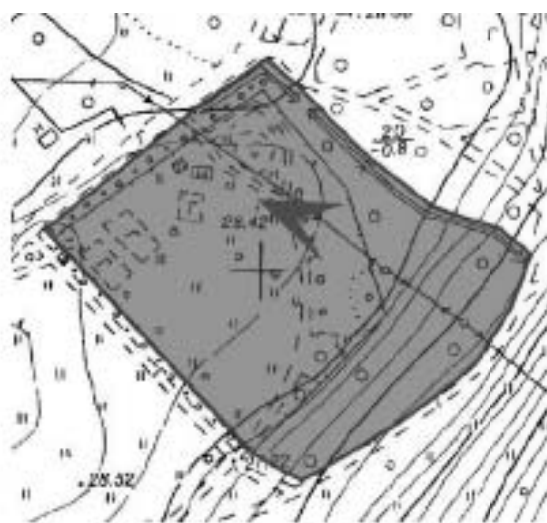
16. Объект культурного наследия федерального значения «Парю» в составе объекта культурного наследия федерального значения «Павловский дворцово-парковый ансамбль», расположенного по адресу: Павловск, Павловский парк. Участок в границах проектирования. Вид на северо-запад. Дата съемки: 25.12.2023.



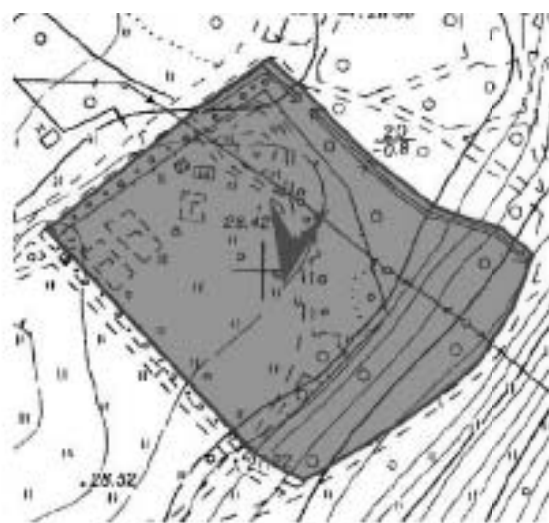
17. Объект культурного наследия федерального значения «Парю» в составе объекта культурного наследия федерального значения «Павловский дворцово-парковый ансамбль», расположенного по адресу: Павловск, Павловский парк. Участок в границах проектирования. Вид на юго-запад. Дата съемки: 25.12.2023.



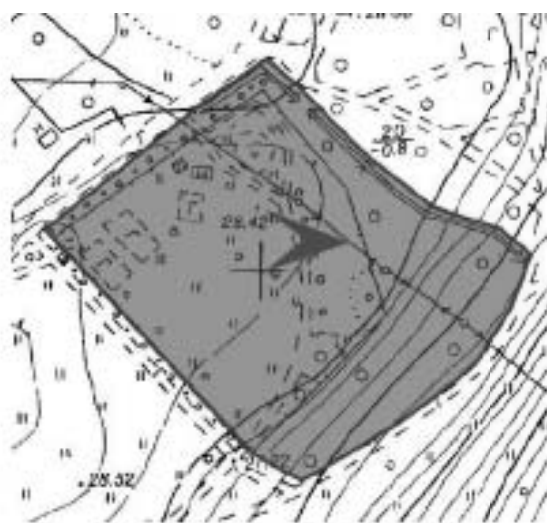
18. Объект культурного наследия федерального значения «Парю» в составе объекта культурного наследия федерального значения «Павловский дворцово-парковый ансамбль», расположенного по адресу: Павловск, Павловский парк. Участок в границах проектирования. Вид на юг. Дата съемки: 25.12.2023.



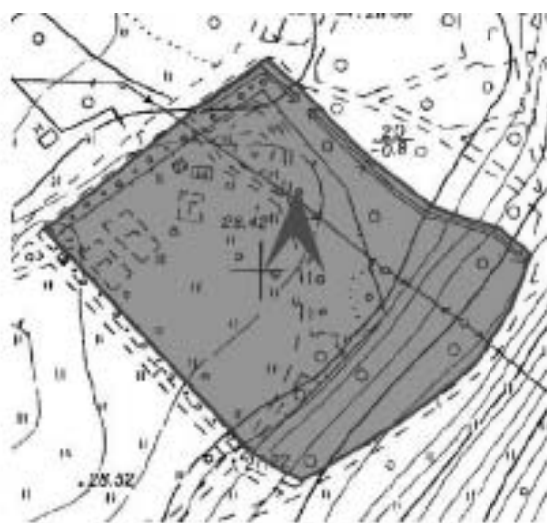
19. Объект культурного наследия федерального значения «Парю» в составе объекта культурного наследия федерального значения «Павловский дворцово-парковый ансамбль», расположенного по адресу: Павловск, Павловский парк. Участок в границах проектирования. Вид на восток. Дата съемки: 25.12.2023.



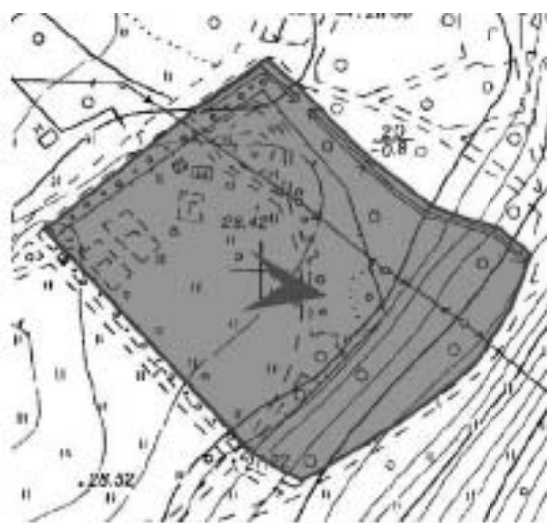
20. Объект культурного наследия федерального значения «Парю» в составе объекта культурного наследия федерального значения «Павловский дворцово-парковый ансамбль», расположенного по адресу: Павловск, Павловский парк. Участок в границах проектирования. Вид на север. Дата съемки: 25.12.2023.



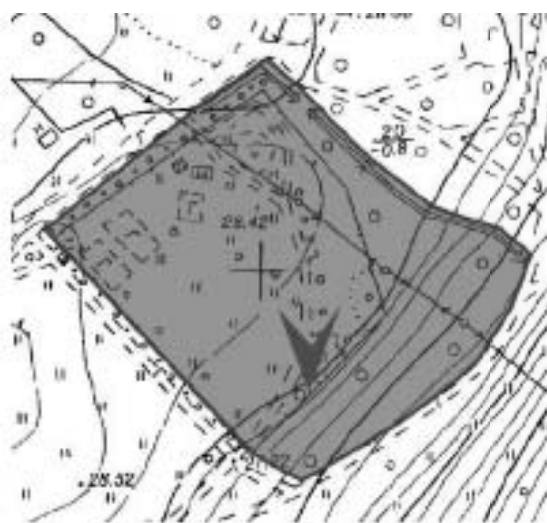
21. Объект культурного наследия федерального значения «Парю» в составе объекта культурного наследия федерального значения «Павловский дворцово-парковый ансамбль», расположенного по адресу: Павловск, Павловский парк. Участок в границах проектирования. Вид на запад. Дата съемки: 25.12.2023.



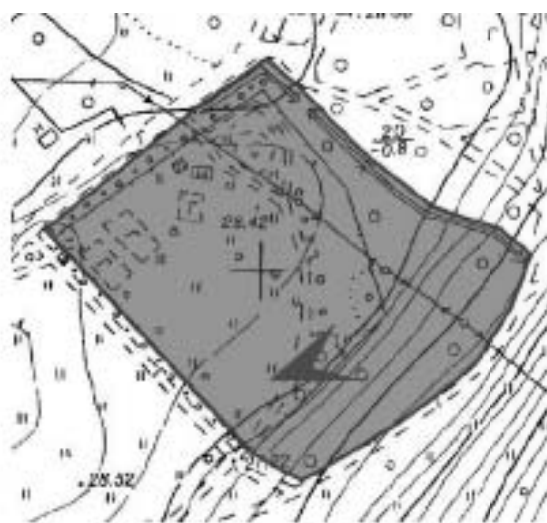
22. Объект культурного наследия федерального значения «Парю» в составе объекта культурного наследия федерального значения «Павловский дворцово-парковый ансамбль», расположенного по адресу: Павловск, Павловский парк. Участок в границах проектирования. Вид на юг. Дата съемки: 25.12.2023.



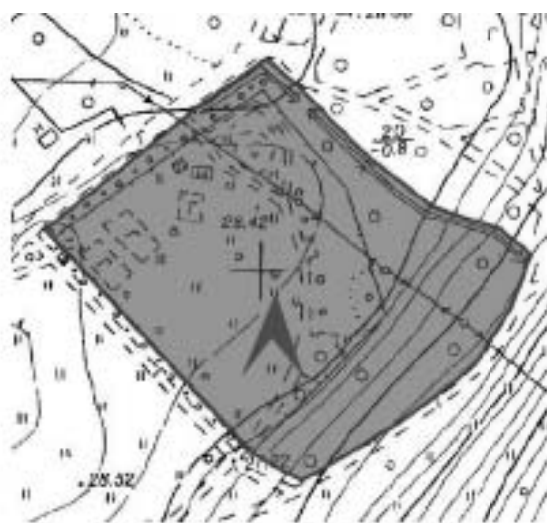
23. Объект культурного наследия федерального значения «Парю» в составе объекта культурного наследия федерального значения «Павловский дворцово-парковый ансамбль», расположенного по адресу: Павловск, Павловский парк. Участок в границах проектирования. Вид на запад. Дата съемки: 25.12.2023.



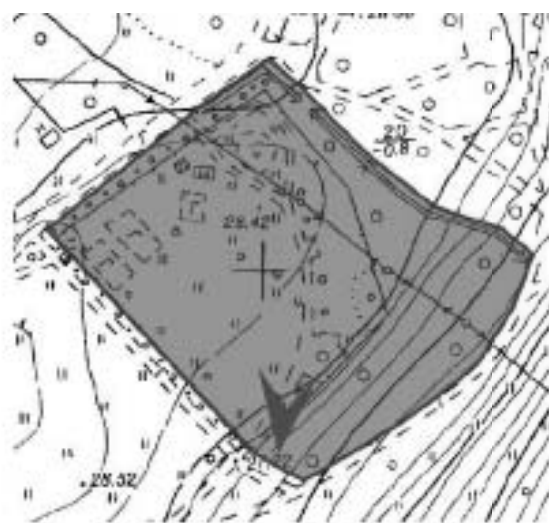
24. Объект культурного наследия федерального значения «Парю» в составе объекта культурного наследия федерального значения «Павловский дворцово-парковый ансамбль», расположенного по адресу: Павловск, Павловский парк. Участок в границах проектирования. Вид на север. Дата съемки: 25.12.2023.



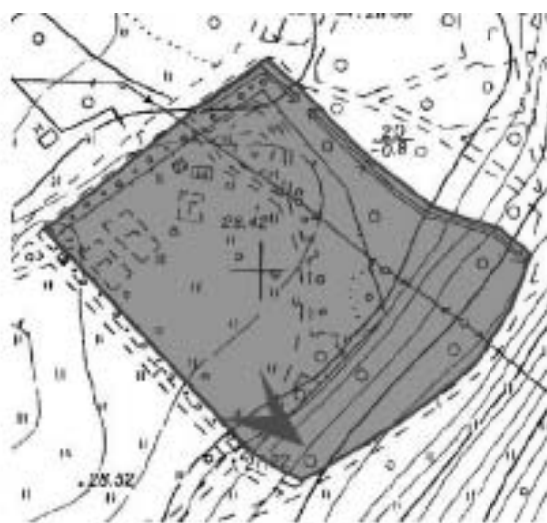
25. Объект культурного наследия федерального значения «Парю» в составе объекта культурного наследия федерального значения «Павловский дворцово-парковый ансамбль», расположенного по адресу: Павловск, Павловский парк. Участок в границах проектирования. Вид на восток. Дата съемки: 25.12.2023.



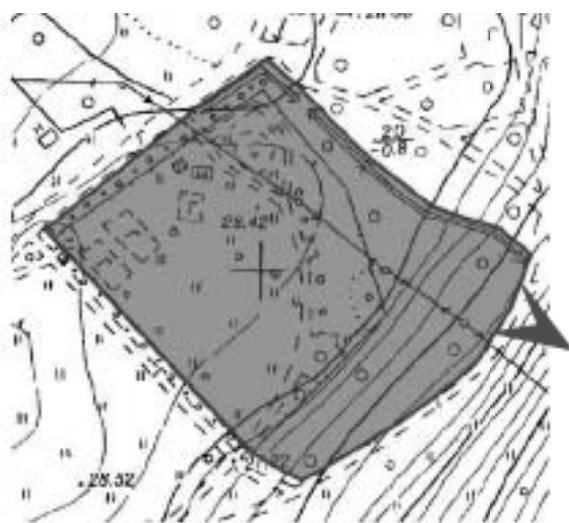
26. Объект культурного наследия федерального значения «Парю» в составе объекта культурного наследия федерального значения «Павловский дворцово-парковый ансамбль», расположенного по адресу: Павловск, Павловский парк. Участок в границах проектирования. Вид на юг. Дата съемки: 25.12.2023.



27. Объект культурного наследия федерального значения «Парю» в составе объекта культурного наследия федерального значения «Павловский дворцово-парковый ансамбль», расположенного по адресу: Павловск, Павловский парк. Участок в границах проектирования. Вид на север. Дата съемки: 25.12.2023.



28. Объект культурного наследия федерального значения «Парю» в составе объекта культурного наследия федерального значения «Павловский дворцово-парковый ансамбль», расположенного по адресу: Павловск, Павловский парк. Участок в границах проектирования. Вид на северо-запад. Дата съемки: 25.12.2023.



29. Объект культурного наследия федерального значения «Парю» в составе объекта культурного наследия федерального значения «Павловский дворцово-парковый ансамбль», расположенного по адресу: Павловск, Павловский парк. Участок в границах проектирования. Вид на северо-запад. Дата съемки: 25.12.2023.

Приложение № 5 к Акту

по результатам государственной историко-культурной экспертизы проектной документации на проведение работ по сохранению объекта культурного наследия федерального значения «Парк», входящего в состав объекта культурного наследия федерального значения «Павловский дворцово-парковый ансамбль», расположенного по адресу: Санкт-Петербург, г. Павловск, Революции ул., 20 (Санкт-Петербург, город Павловск, Садовая улица, дом 20): «Проектная документация на проведение работ по сохранению объекта культурного наследия федерального значения «Парк», входящего в состав объекта культурного наследия федерального значения «Павловский дворцово-парковый ансамбль», с восстановлением предмета охраны – павильона «Старое Шале» и устройством летнего павильона (некапитальное строение), по адресу: Санкт-Петербург, город Павловск, Садовая улица, 20», разработанной ООО «Коневские реставрационные мастерские» в 2023 году (шифр: КРМ-01/23-СП), а также по результатам государственной историко-культурной экспертизы документации, обосновывающей меры по обеспечению сохранности объекта культурного наследия федерального значения «Парк», входящего в состав объекта культурного наследия федерального значения «Павловский дворцово-парковый ансамбль», расположенного по адресу: Санкт-Петербург, г. Павловск, Революции ул., 20 (Санкт-Петербург, город Павловск, Садовая улица, дом 20), при проведении земляных, строительных, мелиоративных, хозяйственных работ, указанных в статье 30 Федерального закона от 25.06.2002 №73-ФЗ работ по использованию лесов и иных работ в границах территории объекта культурного наследия, в соответствии с разделом документации: «Раздел 3. Проект реставрации и приспособления. Подраздел 2. Проект. Часть 11. Обеспечение сохранности объекта культурного наследия», разработанной ООО «Коневские реставрационные мастерские» в 2023 году (шифр: КРМ-01/23-СП-СОКН)

Копия решения органа государственной власти об утверждении охранного обязательства собственника или иного законного владельца объекта культурного наследия (с Приложениями, в том числе копия паспорта объекта культурного наследия)



ПРАВИТЕЛЬСТВО САНКТ-ПЕТЕРБУРГА
КОМИТЕТ ПО ГОСУДАРСТВЕННОМУ КОНТРОЛЮ, ИСПОЛЬЗОВАНИЮ
И ОХРАНЕ ПАМЯТНИКОВ ИСТОРИИ И КУЛЬТУРЫ

РАСПОРЯЖЕНИЕ

26.09.2023

№ 284-об/23

Об утверждении охранного обязательства собственника или иного законного владельца объекта культурного наследия федерального значения «Парк», включенного в единый государственный реестр объектов культурного наследия (памятников истории и культуры) народов Российской Федерации

В соответствии с главой VIII Федерального закона от 25.06.2002 № 73-ФЗ «Об объектах культурного наследия (памятниках истории и культуры) народов Российской Федерации»:

1. Утвердить охранное обязательство собственника или иного законного владельца объекта культурного наследия федерального значения «Парк», расположенного по адресу: Санкт-Петербург, г. Павловск, Революции ул., 20 (далее – объект), входящего в состав объекта культурного наследия федерального значения «Павловский дворцово-парковый ансамбль», согласно приложению к настоящему распоряжению.

2. Начальнику Юридического управления - юрисконсульту КГИОП обеспечить регистрацию распоряжения и его передачу в необходимом числе копий в отдел обработки и хранения документированной информации Управления организационного обеспечения и контроля КГИОП в течение трех рабочих дней со дня его утверждения.

3. Начальнику отдела обработки и хранения документированной информации Управления организационного обеспечения и контроля КГИОП обеспечить направление копии распоряжения собственнику объекта, другим лицам, к обязанностям которых относится его исполнение, а также в орган, уполномоченный на ведение Единого государственного реестра недвижимости в порядке, установленном законодательством Российской Федерации, не позднее пятнадцати рабочих дней со дня утверждения настоящего распоряжения.

4. Начальнику отдела государственного реестра объектов культурного наследия Управления государственного реестра объектов культурного наследия КГИОП обеспечить направление распоряжения в Министерство культуры Российской Федерации для приобщения к учетному делу объекта.

5. Директору Санкт-Петербургского государственного казенного учреждения «Центр информационного обеспечения охраны объектов культурного наследия» обеспечить размещение распоряжения на сайте КГИОП в информационно-телекоммуникационной сети «Интернет» и в локальной компьютерной сети КГИОП.

6. Контроль за выполнением распоряжения остается за первым заместителем председателя Комитета Михайловым А.В.

Первый заместитель председателя Комитета

А.В. Михайлов

УТВЕРЖДЕНО

Распоряжением КГИОП «Об утверждении охранного обязательства собственника или иного законного владельца объекта культурного наследия федерального значения «Парк», включенного в единый государственный реестр объектов культурного наследия (памятников истории и культуры) народов Российской Федерации»

от «26» сентября 2023 г. № 284-05/23

**ОХРАННОЕ ОБЯЗАТЕЛЬСТВО
СОБСТВЕННИКА ИЛИ ИНОГО ЗАКОННОГО ВЛАДЕЛЬЦА
ОБЪЕКТА КУЛЬТУРНОГО НАСЛЕДИЯ,
включенного в единый государственный реестр
объектов культурного наследия (памятников истории и культуры)
народов Российской Федерации**

Парк

(наименование объекта культурного наследия, включенного в единый государственный реестр объектов культурного наследия (памятников истории и культуры) народов Российской Федерации, в соответствии с данными единого государственного реестра объектов культурного наследия (памятников истории и культуры) народов Российской Федерации)

7	8	1	7	2	0	3	9	9	0	4	0	9	8	6
---	---	---	---	---	---	---	---	---	---	---	---	---	---	---

(регистрационный номер объекта культурного наследия в едином государственном реестре объектов культурного наследия (памятников истории и культуры) народов Российской Федерации)

Отметка о наличии или отсутствии паспорта объекта культурного наследия, включенного в единый государственный реестр объектов культурного наследия (памятников истории и культуры) народов Российской Федерации, в отношении которого утверждено охранное обязательство (далее - объект культурного наследия)¹:

имеется

отсутствует

(нужное отметить знаком «V»)

При отсутствии паспорта объекта культурного наследия в охранное обязательство вносятся:

¹ В соответствии с пунктом 4 статьи 47.6 Федерального закона от 25 июня 2002 г. № 73-ФЗ «Об объектах культурного наследия (памятниках истории и культуры) народов Российской Федерации» (далее — Закон № 73-ФЗ) при наличии паспорта объекта культурного наследия, предусмотренного статьей 21 Закона № 73-ФЗ, он является неотъемлемой частью охранного обязательства.

Раздел 1. Сведения об объекте культурного наследия

1.1. Сведения о наименовании объекта культурного наследия:

1.2. Сведения о времени возникновения или дате создания объекта культурного наследия, датах основных изменений (перестроек) данного объекта и (или) датах связанных с ним исторических событий:

1.3. Сведения о категории историко-культурного значения объекта культурного наследия:

федерального
значения

регионального
значения

муниципального
значения

(нужное отметить знаком «V»)

1.4. Сведения о виде объекта культурного наследия:

памятник

ансамбль

(нужное отметить знаком «V»)

1.5. Номер и дата принятия органом государственной власти решения о включении объекта культурного наследия в единый государственный реестр объектов культурного наследия (памятников истории и культуры) народов Российской Федерации:

1.6. Сведения о местонахождении объекта культурного наследия (адрес объекта или, при его отсутствии, описание местоположения объекта):

(субъект Российской Федерации)

(населенный пункт)

ул.

д.

корп. и
(или)
стр.

кадастровый номер (при наличии):

(описание местоположения)

1.7. Сведения о границах территории объекта культурного наследия:

--

1.8. Описание предмета охраны объекта культурного наследия:

--

1.9. Фотографическое (иное графическое) изображение объекта культурного наследия (на момент утверждения охранного обязательства), за исключением отдельных объектов археологического наследия, фотографическое изображение которых вносится на основании решения соответствующего органа охраны объектов культурного наследия, на ___ листах.

1.10. Сведения о наличии зон охраны объекта культурного наследия с указанием номера и даты принятия органом государственной власти акта об утверждении указанных зон либо информация о расположении данного объекта культурного наследия в границах зон охраны иного объекта культурного наследия:

--

1.11. Сведения об объектах культурного наследия, входящих в состав объекта культурного наследия, являющегося ансамблем:

№	Наименование объекта культурного наследия	Адрес объекта или местоположение	Границы территории объекта культурного наследия	Предмет охраны объекта культурного наследия	Зоны охраны объекта культурного наследия

1.12. Сведения о требованиях к осуществлению деятельности в границах территории объекта культурного наследия, об особом режиме использования земельного участка, в границах которого располагается объект археологического наследия, установленных статьей 5.1 Федерального закона от 25 июня 2002 г. №73-ФЗ «Об объектах культурного наследия (памятниках истории и культуры) народов Российской Федерации» (далее - Закон № 73-ФЗ):

--

1.13. Иные сведения, предусмотренные Законом № 73-ФЗ:

--

Раздел 2. Требования к сохранению объекта культурного наследия

2.1. В соответствии с пунктом 1 статьи 47.2 Закона № 73-ФЗ требования к сохранению объекта культурного наследия предусматривают консервацию, ремонт, реставрацию объекта культурного наследия, приспособление объекта культурного наследия для современного использования либо сочетание указанных мер.

2.2. Состав (перечень) и сроки (периодичность) работ по сохранению объекта культурного наследия являются неотъемлемой частью настоящего охранного обязательства (приложение № 1 к охранному обязательству) и определяются соответствующим органом охраны объектов культурного наследия, определенным пунктом 7 статьи 47.6 Закона № 73-ФЗ (далее - соответствующий орган охраны) культурного наследия (в соответствии со статьями 9, 9.1, 9.2, 9.3 Закона № 73-ФЗ) с учетом мнения собственника или иного законного владельца объекта культурного наследия, на основании составленного органом охраны объектов культурного наследия акта технического состояния объекта культурного наследия, с учетом вида данного объекта культурного наследия, его индивидуальных особенностей, физического состояния, функционального назначения и намечаемого использования объекта культурного наследия.

2.3. Лица, указанные в пункте 11 статьи 47.6 Закона № 73-ФЗ, обязаны обеспечивать финансирование мероприятий, обеспечивающих выполнение требований к сохранению объекта культурного наследия.

Раздел 3. Требования к содержанию и использованию объекта культурного наследия

3.1. В соответствии с пунктом 1 статьи 47.3 Закона № 73-ФЗ при содержании и использовании объекта культурного наследия, включенного в реестр, выявленного объекта культурного наследия в целях поддержания в надлежащем техническом состоянии без ухудшения физического состояния и (или) изменения предмета охраны данного объекта культурного наследия лица, указанные в пункте 11 статьи 47.6 Закона № 73-ФЗ, лицо, которому земельный участок, в границах которого располагается объект археологического наследия, принадлежит на праве собственности или ином вещном праве, обязаны:

1) осуществлять расходы на содержание объекта культурного наследия и поддержание его в надлежащем техническом, санитарном и противопожарном состоянии;

2) не проводить работы, изменяющие предмет охраны объекта культурного наследия либо ухудшающие условия, необходимые для сохранности объекта культурного наследия;

3) не проводить работы, изменяющие облик, объемно-планировочные и конструктивные решения и структуры, интерьер выявленного объекта культурного наследия, объекта культурного наследия, включенного в реестр, в случае, если предмет охраны объекта культурного наследия не определен;

4) обеспечивать сохранность и неизменность облика выявленного объекта культурного наследия;

5) соблюдать установленные статьей 5.1 Закона № 73-ФЗ требования к осуществлению деятельности в границах территории объекта культурного наследия, включенного в реестр, особый режим использования земельного участка, водного объекта или его части, в границах которых располагается объект археологического наследия;

6) не использовать объект культурного наследия (за исключением оборудованных с учетом требований противопожарной безопасности объектов культурного наследия, предназначенных либо предназначавшихся для осуществления и (или) обеспечения указанных ниже видов хозяйственной

деятельности, и помещений для хранения предметов религиозного назначения, включая свечи и лампадное масло):

под склады и объекты производства взрывчатых и огнеопасных материалов, предметов и веществ, загрязняющих интерьер объекта культурного наследия, его фасад, территорию и водные объекты и (или) имеющих вредные парогазообразные и иные выделения;

под объекты производства, имеющие оборудование, оказывающее динамическое и вибрационное воздействие на конструкции объекта культурного наследия, независимо от мощности данного оборудования;

под объекты производства и лаборатории, связанные с неблагоприятным для объекта культурного наследия температурно-влажностным режимом и применением химически активных веществ;

7) незамедлительно извещать соответствующий орган охраны объектов культурного наследия обо всех известных ему повреждениях, авариях или об иных обстоятельствах, причинивших вред объекту культурного наследия, включая объект археологического наследия, земельному участку в границах территории объекта культурного наследия либо земельному участку, в границах которого располагается объект археологического наследия, или угрожающих причинением такого вреда, и безотлагательно принимать меры по предотвращению дальнейшего разрушения, в том числе проводить противоаварийные работы в порядке, установленном для проведения работ по сохранению объекта культурного наследия;

8) не допускать ухудшения состояния территории объекта культурного наследия, включенного в реестр, поддерживать территорию объекта культурного наследия в благоустроенном состоянии.

3.2. В соответствии с пунктом 2 статьи 47.3 Закона № 73-ФЗ собственник жилого помещения, являющегося объектом культурного наследия, или частью такого объекта, обязан выполнять требования к сохранению объекта культурного наследия в части, предусматривающей обеспечение поддержания объекта культурного наследия или части объекта культурного наследия в надлежащем техническом состоянии без ухудшения физического состояния и изменения предмета охраны объекта культурного наследия.

3.3. В случае обнаружения при проведении работ на земельном участке в границах территории объекта культурного наследия либо на земельном участке, в границах которого располагается объект археологического наследия, объектов, обладающих признаками объекта культурного наследия, собственник или иной законный владелец объекта культурного наследия осуществляет действия, предусмотренные подпунктом 2 пункта 3 статьи 47.2 Закона № 73-ФЗ.

3.4. В случае если содержание или использование объекта культурного наследия может привести к ухудшению состояния данного объекта культурного наследия и (или) предмета охраны данного объекта культурного наследия, соответствующим органом охраны, устанавливаются следующие требования:

3.4.1. К видам хозяйственной деятельности с использованием объекта культурного наследия, либо к видам хозяйственной деятельности, оказывающим воздействие на указанный объект, в том числе ограничение хозяйственной деятельности:

На момент утверждения настоящего охранного обязательства требование

к ограничению КГИОП не установлено.

3.4.2. К использованию объекта культурного наследия при осуществлении хозяйственной деятельности, предусматривающие, в том числе ограничение технических и иных параметров воздействия на объект культурного наследия:

На момент утверждения настоящего охранного обязательства требование к ограничению КГИОП не установлено.

3.4.3. К благоустройству в границах территории объекта культурного наследия:

На момент утверждения настоящего охранного обязательства требование к ограничению КГИОП не установлено.

3.5. Лица, указанные в пункте 11 статьи 47.6 Закона № 73-ФЗ, обязаны осуществлять финансирование мероприятий, обеспечивающих выполнение требований по содержанию и использованию объекта культурного наследия.

Раздел 4. Требования к обеспечению доступа граждан Российской Федерации, иностранных граждан и лиц без гражданства к объекту культурного наследия

4.1. Требования к обеспечению доступа граждан Российской Федерации, иностранных граждан и лиц без гражданства к объекту культурного наследия устанавливаются статьей 47.4 Закона № 73-ФЗ с учетом требований к сохранению указанного объекта культурного наследия, требований к его содержанию и использованию, физического состояния этого объекта культурного наследия и характера его современного использования (приложение № 2 к охранному обязательству).

4.2. Лица, указанные в пункте 11 статьи 47.6 Закона № 73-ФЗ, обязаны обеспечивать финансирование мероприятий, обеспечивающих выполнение требований к обеспечению доступа граждан Российской Федерации, иностранных граждан и лиц без гражданства к объекту культурного наследия.

Раздел 5. Требования к размещению наружной рекламы на объектах культурного наследия, их территориях в случае, если их размещение допускается в соответствии с законодательством Российской Федерации

5.1. Требования к распространению на объектах культурного наследия, их территориях наружной рекламы устанавливаются в соответствии со статьей 35.1 Закона № 73-ФЗ:

В соответствии с п. 3 ст. 35.1 Закона № 73-ФЗ, допускается распространение на объектах культурного наследия, их территориях наружной рекламы, содержащей исключительно информацию о проведении на объектах культурного наследия, их территориях театрально - зрелищных, культурно - просветительных и зрелищно - развлекательных мероприятий или исключительно информацию об указанных мероприятиях с одновременным упоминанием об определенном лице

как о спонсоре конкретного мероприятия при условии, если такому упоминанию отведено не более чем десять процентов рекламной площади (пространства).

Раздел 6. Требования к установке информационных надписей и обозначений на объект культурного наследия

6.1. На объектах культурного наследия должны быть установлены надписи и обозначения, содержащие информацию об объекте культурного наследия, в порядке, определенном пунктом 2 статьи 27 Закона № 73-ФЗ.

6.2. Сведения об информационной надписи и обозначениях на объекте культурного наследия:

Не установлена(ы)

6.3. Требования к установке информационных надписей и обозначений на объекте культурного наследия:

№ п/п	Состав (перечень) видов работ	Сроки (периодичность) проведения работ	Примечание
1	В установленном порядке обеспечить установку на объекте культурного наследия информационных надписей и обозначений.	В течение 60 месяцев со дня утверждения охранного обязательства актом КГИОП.	

Раздел 7. Дополнительные требования в отношении объекта культурного наследия

7.1. Обеспечивать условия доступности объекта культурного наследия для инвалидов в соответствии с Порядком обеспечения условий доступности для инвалидов объектов культурного наследия, включенных в единый государственный реестр объектов культурного наследия (памятников истории и культуры) народов Российской Федерации, утвержденным Минкультуры России.

7.2. Необходимость проведения оценки воздействия на выдающуюся универсальную ценность объекта всемирного наследия ЮНЕСКО при проведении крупномасштабных восстановительных или новых строительных работ в границах его территории или его буферной зоны.

7.3. Необходимость проведения работ по консервации и реставрации объектов культурного наследия физическими лицами, аттестованными Минкультуры России, состоящими в трудовых отношениях с юридическими лицами или индивидуальными предпринимателями, имеющими лицензию на осуществление деятельности по сохранению объектов культурного наследия:

в соответствии с пунктом 6 статьи 45 Закона № 73-ФЗ

7.4. Осуществлять размещение дополнительного оборудования и дополнительных элементов, переоборудование и переустройство на объекте

культурного наследия, его территории, в соответствии с действующим законодательством, предусматривающим получение согласования проектной документации с КГИОП.

7.5. Обеспечивать условия, препятствующие уничтожению, повреждению объекта культурного наследия или его территории со стороны третьих лиц, не являющихся собственником (законным владельцем) объекта культурного наследия или его части.

7.6. Проводить обследование технического состояния объекта культурного наследия и территории не реже одного раза в пять лет, выводы и рекомендации представлять в КГИОП.

7.7. Обеспечивать при необходимости разработку специальных технических условий, содержащих комплекс инженерно-технических и организационных мероприятий по обеспечению пожарной безопасности объекта культурного наследия.

7.8. Обеспечивать сохранность предметов декоративно-прикладного искусства, живописи, скульптуры, указанных в описи предметов декоративно-прикладного искусства, живописи и скульптуры объекта культурного наследия, являющейся приложением к настоящему охранному обязательству, не перемещать указанные предметы декоративно-прикладного искусства, живописи, скульптуры (при наличии).

Приложение:

1. Состав (перечень) и сроки (периодичность) работ по сохранению объекта культурного наследия;
2. Требования к обеспечению доступа граждан Российской Федерации, иностранных граждан и лиц без гражданства к объекту культурного наследия;
3. Паспорт объекта культурного наследия от 08.08.2023;
4. Фотографическое изображение объекта культурного наследия (фотофиксация выполнена 04.10.2022, 25.04.2023).

Приложение № 1
к охранному обязательству

**Состав (перечень) и сроки (периодичность) работ по сохранению
объекта культурного наследия***

№ п/п	Состав (перечень) видов работ	Сроки (периодичность) проведения работ	Примечание ²
1	В установленном законом порядке выполнить демонтаж несогласованных с КГИОП построек (нестационарные торговые объекты, пункты проката велосипедов, лодок, различных кафе и пр.), расположенных в границах территории объекта культурного наследия.	В течение 36 месяцев со дня утверждения охранного обязательства актом КГИОП.	1. Акт технического состояния от 31.07.2023 № 06 - 12-136/23-1-0. 2. Письма КГИОП от 31.07.2023: № 06 - 12-136/23-2-0; № 06 - 12-136/23-3-0. 3. Мнение, поступившее в КГИОП от 14.08.2023 № 01-43-19757/23-0-0. 4. Консультация КГИОП от 06.09.2023. 5. Акт технического состояния от 18.09.2023 № 06 - 12-136/23-5-0. 6. Письмо КГИОП от 18.09.2023 № 06 - 12-136/23-4-0.

2 Указываются реквизиты акта технического состояния, а также документов, содержащих мнение собственника либо иного законного владельца объекта культурного наследия и иные сведения, предусмотренные разделом III Порядка подготовки и утверждения охранного обязательства собственника или иного законного владельца объекта культурного наследия, включенного в единый государственный реестр объектов культурного наследия (памятников истории и культуры) народов Российской Федерации, утвержденного приказом Минкультуры России от 13.07.2020 №774.

2	<p>В установленном законом порядке выполнить ремонт и реставрацию объекта культурного наследия, в части следующих элементов предмета охраны:</p> <ul style="list-style-type: none"> - курдонер у дворца (Плац); - Тройной липовой аллеи; - ремонт Парадных дорог в ландшафтном районе Парадного поля (4-й и 8-й парадной аллеи); - ремонт 9-й парадной дороги (9-й парадной аллеи); - Ижорской аллеи; - Хозяйственной дороги; - острова Ливен; - участка Парка у павильона Елизаветин (Краснодолинный) и руины у Елизаветина (Краснодолинного) павильона (в границах VII ландшафтного участка, ландшафтного района «Долина реки Славянки»). 	<p>В течение 60 месяцев со дня утверждения охранного обязательства актом КГИОП.</p>	<ol style="list-style-type: none"> 1. Акт технического состояния от 31.07.2023 № 06 - 12-136/23-1-0. 2. Письма КГИОП от 31.07.2023: № 06 - 12-136/23-2-0; № 06 - 12-136/23-3-0. 3. Мнение, поступившее в КГИОП от 14.08.2023 № 01-43-19757/23-0-0. 4. Консультация КГИОП от 06.09.2023. 5. Акт технического состояния от 18.09.2023 № 06 - 12-136/23-5-0. 6. Письмо КГИОП от 18.09.2023 № 06 - 12-136/23-4-0.
---	---	---	---

*Установленные охранным обязательством виды работ не изменяют и не отменяют необходимости исполнения вступивших в законную силу судебных актов в отношении объекта.

Приложение № 2
к охранному обязательству

Требования к обеспечению доступа граждан Российской Федерации, иностранных граждан и лиц без гражданства к объекту культурного наследия устанавливаются статьей 47.4 Федерального закона от 25.06.2002 № 73-ФЗ «Об объектах культурного наследия (памятниках истории и культуры) народов Российской Федерации» с учетом требований к сохранению указанного объекта культурного наследия, требований к его содержанию и использованию, физического состояния этого объекта культурного наследия и характера его современного использования

1. Условия доступа к объекту культурного наследия с учетом вида объекта культурного наследия, категории его историко-культурного значения, предмета охраны, физического состояния объекта культурного наследия, требований к его сохранению, характера современного использования данного объекта культурного наследия³:

№ п/п	Условия доступа к объекту культурного наследия	Примечание ⁴
1	Обеспечить доступ гражданам Российской Федерации, иностранным гражданам и лицам без гражданства к объекту культурного наследия в соответствии с внутренним распорядком, установленным собственником или иным законным владельцем объекта культурного наследия.	Письма КГИОП от 31.07.2023: № 06 - 12 - 136/23-2-0; № 06 - 12 - 136/23-3-0.

³ Заполняется в отношении объекта культурного наследия с учетом мнения собственника или иного законного владельца такого объекта, в том числе используемого в качестве жилых помещений по согласованию с собственником или иным законным владельцем такого объекта.

⁴ Указываются реквизиты документов, содержащих мнение собственника либо иного законного владельца объекта культурного наследия.

2. Условия доступа к объекту культурного наследия религиозного назначения с учетом требований к внешнему виду и поведению лиц, находящихся в границах территорий указанного объекта культурного наследия религиозного назначения, соответствующие внутренним установлениям религиозной организации⁵:

№ п/п	Условия доступа к объекту культурного наследия	Примечание ⁶
1	На момент утверждения охранного обязательства объект культурного наследия не является объектом культурного наследия религиозного назначения.	

5 Заполняется в отношении объекта культурного наследия религиозного назначения по согласованию с собственником или иным законным владельцем такого объекта культурного наследия.

6 Указываются реквизиты документов, содержащих мнение собственника либо иного законного владельца объекта культурного наследия религиозного назначения и иные сведения, предусмотренные разделом V Порядка подготовки и утверждения охранного обязательства собственника или иного законного владельца объекта культурного наследия, включенного в единый государственный реестр объектов культурного наследия (памятников истории и культуры) народов Российской Федерации, утвержденного приказом Минкультуры России от 13.07.2020 №774.

Утверждено
приказом Министерства культуры
Российской Федерации
от 2 июля 2015 г. № 1906

Экземпляр № 1

781720399040986

Регистрационный номер объекта культурного
наследия в едином государственном реестре
объектов культурного наследия (памятников
истории и культуры) народов Российской Федерации

ПАСПОРТ ОБЪЕКТА КУЛЬТУРНОГО НАСЛЕДИЯ

Фотографическое изображение объекта культурного наследия,
за исключением отдельных объектов археологического наследия,
фотографическое изображение которых вносится на основании решения
соответствующего органа охраны объектов культурного наследия



25.08.2016

Дата съемки (число, месяц, год)

1. Сведения о наименовании объекта культурного наследия

Парк

2. Сведения о времени возникновения или дате создания объекта культурного наследия, датах основных изменений (перестроек) данного объекта и (или) датах связанных с ним исторических событий

1777 г., 1780-1787 гг., 1790-1800 гг., 1801-1828 гг.

3. Сведения о категории историко-культурного значения объекта культурного наследия

Федерального значения	Регионального значения	Местного (муниципального значения)
+		

4. Сведения о виде объекта культурного наследия

Памятник	Ансамбль	Достопримечательное место
	+	

5. Номер и дата принятия органом государственной власти решения о включении объекта культурного наследия в единый государственный реестр объектов культурного наследия (памятников истории и культуры) народов Российской Федерации

- постановление Правительства Российской Федерации «О перечне объектов исторического и культурного наследия федерального (общероссийского) значения, находящихся в г. Санкт-Петербурге» № 527 от 10.07.2001 г.

6. Сведения о местонахождении объекта культурного наследия (адрес объекта или при его отсутствии описание местоположения объекта)

Санкт-Петербург, г. Павловск, Революции ул., 20

7. Сведения о границах территории объекта культурного наследия, включенного в единый государственный реестр объектов культурного наследия (памятников истории и культуры) народов Российской Федерации

- Распоряжение КГИОП "Об утверждении границ и режима использования территории объекта культурного наследия федерального значения " Павловский дворцово-парковый ансамбль" № 241-р от 13.05.2019 г.

8. Описание предмета охраны объекта культурного наследия

Объемно-пространственное и планировочное решение: местоположение Павловского парка к северу, северо-востоку и востоку от города Павловск, к югу, юго-востоку и востоку от поселка Тярлево на территории, ограниченной Садовой улицей (г. Павловск), береговой линией

Запасного Розовопавильонного пруда, Садовой улицей (п. Тярлево), границей жилой застройки п. Тярлево, проездом б/н (ответвление Нововеснянской улицы, Комсомольской улицы, Парковой улицы (исторический район Нововесь), Погранично-Ижорской аллеей (по границе с сельскохозяйственными территориями), Парковой улицы (д. Глинка); сочетание открытых пространств (партеров, лугов, водоемов, дорог, площадок), полуоткрытых (участки с группами и одиночными деревьями), закрытых пространства (массивы), с историческими зданиями и сооружениями; Визуальные связи: внутренние визуальные связи: 1. Между объектами культурного наследия, входящими в состав ансамбля "Павловский дворцово-парковый ансамбль", в том числе: - видовые перспективы от Дворца в направлении Парадного поля и в обратную сторону; - визуальные связи Дворца с объектами, расположенными по берегам реки Славянки (в т.ч. «Павильон "Холодная ванна"», «Колоннада Аполлона», «Павильон "Трех граций" и терраса», «Собственный сад»); - видовые панорамы с верхнего уступа долины реки Славянки от объекта «Лестница Большая Каменная (Итальянская) с четырьмя статуями львов и двумя вазами» в направлении объектов «Павильон "Храм дружбы"» и «Каскад Большой»; - видовые панорамы в сторону Дворца и «Павильона «Храм дружбы» с левого берега реки Славянки, с Мариинской и Ботанической аллеей, от «Колоннады Аполлона»; - визуальные связи между объектами, расположенными в долине реки Славянки и по ее берегам (в.т. «Пиль-башня», «Мост-плотина Пиль-башенный», «Колонна "Конец света"», «Амфитеатр» со статуей "Флора", «Мост-плотина Висконтиев», «Каскад Руинный»; - локальные визуальные связи внутри отдельных районов парка (в т.ч. между павильонами, объектами малой архитектурной формы и скульптурой в Старой Сильвии, Новой Сильвии, между павильонами, объектами малой архитектурной формы, скульптурой, цветниками в Придворцовом районе; 2. С объектом культурного наследия федерального значения, расположенным на территории парка, «Ворота Николаевские с решеткой»; внешние визуальные связи: 3. С объектами культурного наследия, расположенными вне границ парка: федерального значения: - «Парк "Мариенталь"»; - «Церковь Святой Марии Магдалины с госпиталем и богадельней»; - «Конюшни дворцовые»; регионального значения: - «Церковь Преображения Господня»; выявленными объектами: - «Дворцовое садоводство (4 оранжереи)»; - «Училище при церкви св. Марии Магдалины (докторский дом)»; - «Дача И.Б. Штейна (вилла "Миранда") (с садом)»; - «Вокзал станции Павловск»; местоположение, объемно-пространственные, конструктивные, планировочные и архитектурно-художественные характеристики зданий и сооружений, а также ландшафтных объектов, расположенных на территории Павловского парка: Входящих в состав объекта культурного наследия «Павловский дворцово-парковый ансамбль»: 1. "Амфитеатр" со статуей "Флора", сер. XVIII в., 1793 г., арх. Бренна В. 2. Большие круги: 2.1. восточный круг: 2.1.1. бюст "Зима", нач. XVIII в., 1952 г. (постамент) 2.1.2. бюст "Меланхолик", нач. XVIII в., 1952 г. (постамент) 2.1.3. бюст "Сангвиник", нач. XVIII в., 1952 г. (постамент) 2.1.4. бюст "Флегматик", нач. XVIII в., 1952 г. (постамент) 2.1.5. бюст "Холерик", нач. XVIII в., 1952 г. (постамент) 2.1.6. бюст "Юноша", нач. XVIII в., 1952 г. (постамент) 2.1.7. статуя "Мир", нач. XVIII в., ск. Баратта П., XIX в. (постамент) 2.2. западный круг: 2.2.1. бюст "Весна", нач. XVIII в., 1952 г. (постамент) 2.2.2. бюст "Девушка с жемчужной нитью", нач. XVIII в., 1952 г. (постамент) 2.2.3. бюст "Лето", нач. XVIII в., 1952 г. (постамент) 2.2.4. бюст "Наяда" (два), нач. XVIII в., 1952 г. (постамент) 2.2.5. бюст "Нимфа ясного дня", нач. XVIII в., 1952 г. (постамент) 2.2.6. статуя "Правосудие", нач. XVIII в., ск. Баратта П., кон. XVIII в. (постамент) 2.3. цветники партерные Большие круги, 1792-1799 гг., арх. Бренна В. 3. бюст Аполлона Бельведерского, 1-я пол. XIX в. (копия с оригинала ск. Леохара), XIX в. (постамент) 4. Вольерный участок: 4.1. бюст Гомера, XVIII в., 1954 г. (постамент) 4.2. бюст императора Августа, XVIII в., 1954 г. (постамент) 4.3. бюст императора Адриана Публия, 4.4. XVIII в., 1954 г. (постамент) 4.5. бюст императора Гальбы, XVIII в., 1954 г. (постамент) 4.6. бюст императора Карагаллы, XVIII в., 1954 г. (постамент) 4.7. бюст императора Клавдия, XVIII в., 1954 г. (постамент) 4.8. бюст императора Нерона, XVIII в., 1954 г. (постамент) 4.9. бюст императора Октавиана Августа, XVIII в., 1954 г. (постамент) 4.10. бюст императора Оттона, XVIII в., 1954 г. (постамент) 4.11. бюст императора Тита, XVIII в., 1954 г. (постамент) 4.12. бюст императора Юлия Цезаря, XVIII в., 1954 г. (постамент) 4.13. бюст эллинистического поэта, XVIII в., 1954 г. (постамент) 4.14. бюст императора Веспасиана, XVIII в., 1954 г. (постамент) 4.15. ваза-амфора, кон. XVIII в., XIX в. (постамент) 4.16. ваза-кратер, XIX в. 4.17. павильон "Вольтер", 1782 г., арх. Камерон Ч., 1806 г., арх. Воронихин А.Н. 4.18. пруд Вольерный, 1863 г., садовый мастер Катцер Ф.К. 4.19. статуя "Венера Итальянская", сер. XIX в. (с оригинала ск. Кановы А.), 2-я пол. XIX в. (постамент) 4.20. статуя "Девушка со льном", 1854 г., ск. Трошель Ю. 4.21. скамьи металлические (шесть), кон. XVIII в., 1980-е гг. (воссоздание) 4.22. статуя "Танцовщица", сер. XIX в., ск. Ринальди Р., 2-я пол. XIX в. 4.23. статуя "Эрминия", сер. XIX в., ск. Ринальди Ф., 2-я пол. XIX в. 5. "Воздушный театр", 1811 г., садовый мастер Асмус А.И., арх. Воронихин А.Н. 6. ворота Ижорские ("Эпопские"), 1790-1791 гг., арх. Камерон Ч., 1803 г., 1831 г., арх. Росси К.И.

7. ворота Мраморные, кон. XVIII в., 1956 г. (перевезены с Каменного острова) 8. ворота "Памятника любезным родителям", 1808 г., арх. Тома де Томон Ж. 9. ворота Розового павильона, 1826 г., арх. Росси К.И. 10. ворота с вазами, 1820-е гг., арх. Росси К.И. 11. ворота Старо-Сильвийские (трое), 1786-1793 гг., арх. Бренна В. 12. ворота Театральные, 1802 г., арх. Бренна В. 13. ворота у дворца, 1824 г., арх. Росси К.И., 1940 г. 14. дворец Павловский (Большой), 1782-1786 гг., арх. Камерон Ч., 1786-1799 гг., арх. Бренна В., 1800-1825 гг., арх. Воронихин А.Н., арх. Кваренги Д., арх. Росси К.И. 15. дренажная и мелиоративная системы парка, XVIII-XIX вв. 16. каскад Большой, 1786-1787 гг., арх. Камерон Ч., 1792-1794 гг., арх. Бренна В. 17. каскад Руинный, 1794 г., арх. Бренна В. 18. Колоннада Аполлона: 18.1. каскад с мостом, 1800 г., арх. Кваренги Д. 18.2. колоннада, 1782-1783 гг., арх. Камерон Ч., 1799-1817 гг. 18.3. статуя Аполлона Бельведерского, 1783 г. (копия с оригинала ск. Леохара), ск. Гордеев Ф.Г., XIX в. (постамент) 18.4. шлюз, 1800 г., арх. Кваренги Д.* 19. Круглый зал ("Музыкальный павильон"), 1799-1800 гг., арх. Бренна В., арх. Камерон Ч. 20. лестница Большая Каменная (Итальянская) с четырьмя статуями львов и двумя вазами, 1799 г., арх. Бренна В. 21. мост Кентавров, 1795-1796 гг., арх. Камерон Ч., 1805 г., 1972 г. 22. мост Олений, 1879 г., инж. Чикалев А.Н. 23. мост у северного корпуса дворца, 1799 г., арх. Бренна В. 24. мост Чугунный у Храма дружбы, 1823 г., арх. Росси К.И., 1888 г. 25. мост-плотина Висконтиев, 1802-1803 гг., строитель Висконти К., арх. Воронихин А.Н. 26. мост-плотина Горбатый, 1784 г., арх. Камерон Ч. 27. мост-плотина Пиль-башенный, 1808 г., строитель Висконти К., арх. Воронихин А.Н., арх. де Фриз И. 28. мост-плотина Черный, 1780-е гг., арх. Камерон Ч., 1799 г., арх. Бренна В. 29. Новая Сильвия: 29.1. ворота Ново-Сильвийские (двое), около 1800 г., арх. Бренна В. 29.2. ворота Траурные мавзолея "Супругу-благодетелю", 1808-1809 гг., арх. Тома де Томон Ж. 29.3. колонна "Конец света", 1783 г., арх. Камерон Ч., 1800 г., арх. Бренна В. 29.4. мавзолей "Супругу-благодетелю", 1808-1809 гг., арх. Тома де Томон Ж., ск. Мартос И.П. 29.5. мост Ново-Сильвийский, 1875 г., арх. Потолов И.Я., инж.-строитель Чикалев А.Н. 29.6. статуя "Аполлон Мусагет", 1798 г. (отливка с оригинала IV в. до н.э.), литейный мастер Гастклу Э., XIX в., 1950-е гг. (постамент) 30. озеро Круглое, 1781 г., арх. Камерон Ч. 31. павильон Елизаветин (Краснодолинный), 1800-1804 гг., арх. Камерон Ч., худ.-декоратор Гонзаго П. 32. павильон "Молочия", 1782 г., арх. Камерон Ч. 33. павильон Розовый, 1811-1812 гг., арх. Воронихин А.Н., 1814 г., арх. Росси К.И., худ.-декоратор Гонзаго П. 34. павильон Росси (памятник императрице Марии Федоровне), 1816 г., арх. Росси К.И., 1914 г. (постройка), ск. Беклемишев В.А. 35. павильон "Холодная ванна", 1799 г., арх. Камерон Ч. 36. павильон "Храм дружбы", 1780-1782 гг., арх. Камерон Ч., 1938 г. (утрачена статуя Цереры) 37. памятник Великой княгине Елене Павловне "на острове" (разрушен), 1806 г., ск. Мартос И.П. 38. памятник императору Павлу I, 1850-1851 гг., 1872 г. (копия с оригинала), ск. Витали И.П. 39. "Памятник любезным родителям", 1786 г., арх. Камерон Ч., 1807 г., ск. Мартос И.П. 40. Пиль-башня, 1795-1797 гг., арх. Бренна В., худ.-декоратор Гонзаго П., 1807 г., арх. Воронихин А.Н. 41. пристани (две), XVIII-XIX вв., Розовопавильонный пруд, о. Ливен; 42. пристани у Висконтиева моста (две), нач. XIX в. 43. пруд Ботанический, кон. XVIII в. 44. пруд Верхний Круглозальный, кон. XVIII в. 45. пруд Верхний Розовопавильонный с плотиной, 1790-е гг. 46. пруд Верхний Старосильвийский с плотиной, 1790-е гг. 47. пруд Висконтиев, XVIII в. 48. пруд Вокзальный, кон. XVIII в. 49. пруд Глазовский, сер. XIX в. 50. пруд Запасной Розовопавильонный, 1790-е гг. 51. пруд Краснодолинный с плотиной, нач. XIX в., худ.-декоратор Гонзаго П. 52. пруд на Новом питомнике, сер. XIX в. 53. пруд на Старом питомнике, сер. XIX в. 54. пруд Нижний Круглозальный, кон. XVIII в. 55. пруд Нижний Розовопавильонный с плотиной, 1790-е гг., худ.-декоратор Гонзаго П. 56. пруд Нижний Старосильвийский с плотиной, 1790-е гг. 57. пруд Пиль-башенный, кон. XVIII в. 58. пруд Северный Верхний Новошалеинный с плотиной, нач. XIX в., худ.-декоратор Гонзаго П. 59. пруд Северный Нижний Новошалеинный с плотиной, нач. XIX в., худ.-декоратор Гонзаго П. 60. пруд Старошалеинный, кон. XVIII в. 61. пруд "У обсерватории", 1870-е гг. 62. пруд Фасадный, 1780 г., арх. Камерон Ч. 63. пруд Фонтанный, кон. XVIII в. 64. пруд Центральный (Константиновский) Розовопавильонный с плотиной и островом княгини Ливен, 1790-е гг., 1806-1807 гг., худ.-декоратор Гонзаго П. 65. пруд Южный Верхний Новошалеинный с плотиной 66. пруд Южный Нижний Новошалеинный с плотиной, нач. XIX в., худ.-декоратор Гонзаго П. 67. пруды Венерины (Большой и Малый) с островом Любви, 1800-е гг., худ.-декоратор Гонзаго П. 68. река Славянка, 1780-е гг. (изменение береговой линии), арх. Камерон Ч., 1790-е гг., арх. Бренна В., 1870-е гг. (регулирование русла от Новосильвийского моста до Нововесинского моста) 69. руина у Елизаветина (Краснодолинного) павильона, 1803-1807 гг., арх. Камерон Ч. 70. Собственный сад: 70.1. бюст "Антиной" ("Дионис"), кон. XVIII в., нач. XIX в. (постамент) 70.2. бюст "Неизвестный мужчина", кон. XVIII в., нач. XIX в. (постамент) 70.3. ваза, 1775 г., ск. Жилле Н., нач. XIX в. (постамент) 70.4. ваза, нач. XIX в. 70.5. вазы (четыренадцать), 1805 г., арх. Воронихин А.Н. 70.6. павильон "Трех граций" и терраса, 1800-1801 гг., арх. Камерон Ч., 1803

г., ск. Прокофьев П.П., ск. Трискорни П. 70.7. сад, 1780-е гг., садовый мастер Визлер А.К., худ. Виолье А.Ф. 70.8. скамьи металлические (шесть), кон. XVIII в., 1980-е гг. (воссоздание) 70.9. статуя "Молодой кентавр" (две), кон. XVIII в. (с оригинала Аристея и Папия), ск. Трискорни П. 71. скамья металлическая, нач. XVIII в., 1980 г. (воссоздание) 72. статуи "Аполлон", "Афина", кон. XVIII в. 73. статуя "Актеон", 1816 г., ск. Маргос И.П., отливка Екимова А.В., 1954 г. (постамент) 74. статуя "Аполлон Бельведерский", 1782 г. (с оригинала ск. Леохара), отливка Гастклу Э. по модели Гордеева Ф., 1963 г. (воссоздание постамента) 75. статуя "Боец Боргезе", нач. XIX в. (с оригинала ск. Агасия), 1954 г. (постамент) 76. статуя "Гермес Флорентийский" (Меркурий), 1795 г. (с оригинала III в. до н.э.), отливка Гастклу Э. по модели Гордеева Ф., 1963 г. (воссоздание постамента) 77. статуя "Илионей", 1787 г. (с оригинала школы ск. Скопаса), отливка Можалова В. по модели Гордеева Ф., кон. XVIII в. (постамент) 78. статуя "Каллиопа", 1722 г. (копия с оригинала II в. до н.э.), литейный мастер Гастклу Э., 1963 г. (воссоздание постамента) 79. статуя "Клио", 1794 г. (с оригинала III в. до н.э.), отливка Гастклу Э., 1963 г. (воссоздание постамента) 80. статуя "Мельпомена", 1795 г. (копия с оригинала II в. до н.э.), литейный мастер Гастклу Э., 1963 г. (воссоздание постамента) 81. статуя "Ниобиды", 1787 г. (с оригинала школы ск. Скопаса), отливка Можалова В. по модели Гордеева Ф. 82. статуя "Ниобиды", 1786 г. (с оригинала школы ск. Скопаса), отливка Можалова В. по модели Гордеева Ф., кон. XVIII в. (постамент) 83. статуя "Полигимния", 1793 г. (с оригинала III в. до н.э.), отливка Гастклу Э., 1963 г. (воссоздание постамента) 84. статуя "Галия", 1795 г. (с оригинала III в. до н.э.), отливка Гастклу Э., 1963 г. (воссоздание постамента) 85. статуя "Терпсихора", 1794 г. (с оригинала II в. до н.э.), отливка Гастклу Э., 1963 г. (воссоздание постамента) 86. статуя "Уrania", 1796 г. (копия с оригинала III в. до н.э.), отливка Гастклу Э., 1963 г. (воссоздание постамента) 87. статуя "Флора", 1796 г. (копия с оригинала II в. до н.э.), отливка Гастклу Э., 1963 г. (воссоздание постамента) 88. статуя "Эвтерпа", 1798 г. (копия с оригинала III в. до н.э.), отливка Гастклу Э., 1963 г. (воссоздание постамента) 89. статуя "Эрато", 1793 г. (копия с оригинала III в. до н.э.), отливка Гастклу Э., 1963 г. (воссоздание постамента) 90. трельяж "Турецкая беседка" с вазами (пятнадцать), 1799 г., худ.-декоратор Гонзаго П., 1815 г., арх. Росси К.И. (*утрачен) Объемно-пространственная композиция, рельеф, планировочная система, дорожная сеть Павловского парка: 1. Придворцовый ландшафтный район: расположенный в южной части Павловского парка, у его южной границы, ограниченный Садовой улицей с южной стороны, правым берегом реки Славянки (включая Фасадный пруд) с западной и северной стороны, Еленинской дорогой и условной перпендикулярной линией от нее к Театральной дороге севернее «павильона «Молочня», Театральной дорогой (с включением Памятника жертвам революции); характеризующийся сочетанием пейзажной и регулярной планировки; равнинным рельефом с крутым понижением в сторону долины реки Славянки на границе ландшафтного района Долина реки Славянки; сочетанием открытых и закрытых пространств, включая: открытые участки, в т.ч.: курдонер дворца, поляны-склоны между дворцом и Фасадным прудом и в районе Итальянской лестницы, Большие круги, Вольерный участок, партер у павильона Росси; закрытые участки, в т.ч.: плотные кулисы и ландшафтные группы между открытыми участками, насаждения в районе «павильона «Молочня»; аллеи посадки, в т.ч. центральная композиционная ось района – Тройная липовая аллея; дорожная сеть, включающая Тройную липовую аллею, Дворцовый проезд, дорожки Вольерного участка, дорожки Больших Кругов, Еленинскую, Николаевскую, Гонзаговскую, Бренновскую, Философскую и Театральную дорожки, покрытие дорожек: из высевок розового гранита на щебеночном основании; архитектурно-ландшафтные участки района и их характеристики: Вольерный участок, расположенный на участке, ограниченном Тройной липовой аллеей, Большим дворцом, Садовой улицей, участком павильона Росси: сочетание регулярной и пейзажной планировки, цветники, боскеты, газоны, щебеночно-набивные дорожки, пруд, здание Вольера, малая архитектурная форма, скульптура, включающие: - открытое пространство с газонами и пьедесталом солнечных часов в центре между дворцом и Вольером; - здание Вольера, фигурный пруд по его оси перед западным фасадом со статуей Венеры Итальянской в центре, рядовыми посадками по сторонам; - боскет со статуей Танцовщицы, его местоположение, разбивка, историческое планировочное решение, габариты дорожек и шпалер, видовой состав, постановка статуи Танцовщицы на пьедестале в центре; - цветочный лабиринт у Вольера, его местоположение, историческое планировочное решение, габариты дорожек; - боскет зеленый лабиринт, его местоположение, разбивка, историческое планировочное решение, габариты дорожек и шпалер, абрис стенки лабиринта, видовой состав, постановка вазы на пьедестале в центре; - тройная дорожка, параллельная Тройной липовой аллее, с востока от Вольера с рядовыми посадками и цветниками; - зеленая аркада из формованных лип параллельная Тройной липовой аллее; Участок павильона Росси, расположенный на территории, ограниченной Вольерным участком, Садовой улицей, районом Парадного поля и Тройной липовой аллеей: включающий круглую, площадку с партером из

газона с акцентами цветочных клумб, плотную кулису с задней стороны павильона Росси, павильон Росси; Участок павильона Молочня и Турецкой беседки, расположенный на территории, ограниченной, Тройной липовой аллеей, Театральной дорогой, границей Придворцового района, Большими Кругами: включающий преимущественно закрытые участки плотных массивов, посадок типа кен-конс, участок Турецкой беседки с площадками, древесными и кустарниковыми насаждениями, вазами на пьедесталах, открытую площадку у павильона «Молочня», павильон «Молочня», воздушный театр; Участок Больших Кругов, расположенный на территории, ограниченной Тройной Липовой аллеей, Большим дворцом, участком павильона «Молочня» и Турецкой беседки, склоном к реке Славянке, включающий два полуоткрытых круглых боскета с регулярным планировочным решением в виде центрального круглого стилобата со скульптурой в центре и цветочной рабаткой по центру, и геометрических партерных участков с цветочными рабатками, акценты в виде топиарных форм из вечнозеленых растений; Участок Собственного сада, расположенный с южной стороны Дворца, в собственной ограде; тип сада - регулярный; историческая объемно-пространственная композиция трехчастная: сочетание боскета «кен-конс», садика с дендрологической коллекцией декоративных кустарников, разрезных цветочных партеров, с павильоном «Трех граций» и террасой, аллеей ваз, скамьями, бюстами; Участок, примыкающий к галерее Гонзаго, расположенный на территории между галереей Гонзаго, Семейной рощей и рекой Славянкой, с пейзажной планировкой, открытыми пространствами (газоны), ландшафтными группами, однорядными посадками посадками формованных лип; 2. Ландшафтный район Парадного поля: расположенный в южной части парка, ограниченный Садовой улицей, Театральной дорогой, участком Пиль- башенной аллеи, 9-й Парадной дорогой, Хозяйственной дорогой; характеризующийся пейзажной планировкой, равнинным рельефом без выраженных перепадов, сочетанием открытых, полуоткрытых и закрытых пространств, включающих: открытые и полуоткрытые пространства: поляны с ландшафтными группами чистого и смешанного состава, обеспечивающие дальние видовые панорамы, в т.ч. в направлении Большого дворца; закрытые пространства: массив на острове княгини Ливен, плотные кулисы вдоль берегов Нижнего Розовопавильонного пруда и вдоль Театральной дороги; дорожная сеть с пейзажной планировкой, в т.ч. Парадные дороги; покрытие дорожек: из высевок розового гранита на щебеночном основании; местоположение, объемно- пространственные, конструктивные, планировочные и архитектурно- художественные характеристики зданий и сооружений, малой архитектурной формы, ландшафтных объектов, элементов гидросистемы; 3. Ландшафтный район Белая Береза: расположенный в восточной части парка, ограниченный Садовой улицей, Пограничной Федоровской дорогой, Погранично-Ижорской дорогой, Парковой улицей (Нововесь), Нововесинской дорогой, Английской дорогой, Пильбашенной аллеей, 9-й Парадной дорогой, Хозяйственной дорогой; характеризующийся планировкой с сочетанием системы регулярных лучевых аллей-просек, образующих пространственно- планировочный каркас, и двух пейзажных дорог и пейзажной планировкой северной части района; пейзажной планировки с регулярной лучевой структурой, равнинным рельефом без выраженных перепадов, сочетанием открытых, полуоткрытых и закрытых пространств, включающих: открытые и полуоткрытые пространства: обширные луга с множественными ландшафтными группами и солитерными посадками на территории в центральной части района («Центральное поле»), окружающей круг белых берез, обеспечивающие дальние панорамные виды в различных направлениях; обширные луга с множественными ландшафтными группами и солитерными посадками в северной части территории района («Северное поле»), обеспечивающие дальние панорамные виды в различных направлениях; круглая поляна с кольцевой дорожкой с ландшафтной группой «Круг белых берез» с круговой посадкой березы пушистой в центре района; панорамы, видовые точки на Английской дороге, включая «Самое красивое место» и Западную дальнюю перспективу Белой Березы; закрытые пространства: плотные массивы вдоль восточной границы парка, массивы по обеим сторонам Ижорской аллеи, кулиса Английской дороги между двумя зонами открытых пространств (северной и центральной), массив вдоль границы с Новой Сильвией, массив вдоль границы с Долиной реки Славянки в северной части района; дорожная сеть с сочетанием пейзажной и регулярной планировок, включающая семь аллей-просек, расходящихся от Круга белых берез (Черной Шляпы (западная часть), Розовопавильонная (западная часть), Белосултанная, Будочная, Черной Шляпы (восточная часть), Розовопавильонная (восточная часть), Липецкая; две кольцевые пейзажные дороги (Дерновая и Английская), пограничные дороги (Погранично-Ижорская дорога, Нововесинская дорога, 9-я Парадная дорога, Хозяйственная дорога), Ижорскую аллею, Бельведерную дорогу, дорожку Круга белых берез, площадку у Этопских ворот, прочие дороги; покрытие дорожек: из высевок розового гранита на щебеночном основании, грунтовое и дерновое; аллейные посадки, в т.ч. вдоль Ижорской аллеи, вдоль Розовопавильонной аллеи (восточная часть); местоположение, объемно- пространственные,

конструктивные, планировочные и архитектурно-художественные характеристики зданий и сооружений, малой архитектурной формы, ландшафтных объектов, элементов гидросистемы;

4. Ландшафтный район Старая Сильвия: расположенный в центральной части парка, ограниченный Пильбашенной аллеей, Еленинской дорогой, условным перпендикуляром от Еленинской дороги к Театральной дороге; характеризующийся сочетанием пейзажной планировки с регулярной лучевой структурой, выраженными перепадами рельефа с плато с плавным подъемом со стороны Придворцового района, и крутыми склонами с плато в сторону реки Славянки и Старосильвийских прудов, включая холм с Амфитеатром, лестничный спуск к Руинному каскаду, преимущественно закрытыми пространствами в сочетании с открытыми пространствами с видовыми панорамами в сторону долины реки Славянки: закрытые пространства: - массив в районе Двенадцати дорожек, переходящий в массив в районе памятника любезным родителям; открытые пространства: - открытые склоны в сторону Еленинской дороги и долины реки Славянки, в т.ч. в районе Амфитеатра, обеспечивающие дальние панорамы; дорожная сеть с сочетанием пейзажной и регулярной планировок, включающая двенадцать дорожек, расходящихся от центральной площадки (Амфитеатральная, Гордеевская, Главная, Пильбашенная, Охотничья, 9-ти муз, Екатерининская и др.), Круговую дорогу, Пильбашенную дорогу (по границе с Парадным полем и Белой Березой), Криковскую дорогу, Еленинскую дорогу, Гонзаговскую дорогу, Философскую дорогу, Театральную дорогу; покрытие дорожек: из высевков розового гранита на щебеночном основании; боскеты; местоположение, объемно-пространственные, конструктивные, планировочные и архитектурно-художественные характеристики зданий и сооружений, малой архитектурной формы, скульптуры, ландшафтных объектов, элементов гидросистемы;

5. Ландшафтный район Новая Сильвия: расположенный в центральной части парка к северу от Старой Сильвии, ограниченный Пильбашенной аллеей, Еленинской дорогой, дорогой от Новосильвийского моста к Нововесинской дороге, Нововесинской дорогой, Английской дорогой; характеризующийся сочетанием пейзажной планировки со сложной регулярной структурой, система дорожек и тропинок лесного типа, оформленных посадкой живой изгороди из акации желтой; выраженными перепадами рельефа с плато со склонами в сторону реки Славянки, Старосильвийских прудов, плавным спуском в северную сторону, Новосильвийским валом со стороны Белой Березы; преимущественно закрытыми пространствами в сочетании с открытыми пространствами с видовыми панорамами в сторону долины реки Славянки: закрытые пространства: - массив в южной части района у Мавзолея Супругу-благодетелю; - массив в центральной и северной частях района; открытые пространства: - открытые склоны в сторону Еленинской дороги и долины реки Славянки, в т.ч. в районе Колонны «Конец Света», обеспечивающие дальние панорамы; - открытая видовая просека от Мавзолея Супругу-благодетелю в сторону реки Славянки; дорожная сеть, сочетающая пейзажную и регулярную планировку, включая: сложную систему дорожек в районе Колонны «Конец Света», состоящую из рядов параллельных дорожек и тропинок, соединяющихся в трех местах с площадкам (в т.ч. пять тропинок Новой Сильвии, Центральную дорожку Новой Сильвии, три поперечные дорожки Новой Сильвии, Дальняя дорожка Новой Сильвии), систему дорожек и площадок в районе Мавзолея Супругу-благодетелю (в т.ч. Мавзолейная дорожка, Траурная дорожка, Большую и Малую площадки Новой Сильвии), Еленинскую дорогу, Нововесинскую дорогу, Английскую дорогу; покрытие дорожек: из высевков розового гранита на щебеночном основании, грунтовое; боскеты; местоположение, объемно-пространственные, конструктивные, планировочные и архитектурно-художественные характеристики зданий и сооружений, малой архитектурной формы, скульптуры, ландшафтных объектов, элементов гидросистемы;

6. Ландшафтный район Долина реки Славянки: расположенный вдоль русла реки Славянки, протекающей по центральной части парка с юга на север, ограниченный Садовой улицей, Ботанической аллеей, Краснодолинной аллеей, Михайловской дорогой, границей парка (с пос. Тярлево), Комсомольской улицей, Нововесинской дорогой, Еленинской дорогой; характеризующийся пейзажной планировкой; рельефом с выраженными перепадами, в виде низменности (долины) с рекой, протекающей по центру и выраженными склонами по обеим сторонам долины; преимущественно открытыми пространствами в сочетании с полуоткрытыми и закрытыми пространствами по верхним краям склонов и локальными массивами: открытые пространства: - открытые поляны в южной части (от Большого Каменного моста-плотины до Черного моста-плотины) с множественными ландшафтными группами и солитерными посадками по обеим сторонам реки и расположенного на ее течении Фасадного пруда, как в долине, так и в верхней части; - открытые поляны с множественными ландшафтными группами и солитерными посадками, открытое пространство озера Круглого на участке в среднем течении от Черного моста-плотины до Висконтиева моста-плотины по обеим сторонам реки и расположенного на ее течении Висконтиева пруда, как в долине, так и в верхней части; - открытые пространства с локальными солитерными посадками в северном

участке от Висконтиева моста-плотины до Нововесинского моста в виде узкого «коридора» с плотными кулисами по верхнему краю склонов долины по обеим сторонам реки и расположенного на ее течении Пильбашенного пруда, включая террасированный склон напротив Амфитеатра (в настоящее время террасы утрачены); Полуоткрытые и закрытые пространства: - Семейная роща у моста Кентавров; - локальный массив у Холодной ванны; - локальный массив у Черного моста-плотины (Эрмитажная роща); - массив-кулиса вдоль левого склона долины (вдоль Ботанической и Краснодолинной аллеи) от Большого каскада до Новосильвийского моста; - массив-кулиса вдоль правого склона на участке от Новосильвийского моста до Нововесинского моста; дорожная сеть с пейзажной планировкой, включающая продольные дороги по берегам реки Славянки (Еленинскую дорогу и Михайловскую дорогу), Николаевскую дорогу, Марининскую дорогу, Ботаническую аллею, Уединенную аллею, дорогу Зодчего Росси, Каскадную дорогу, Озерную дорогу, Храмную дорогу, Пихтовую дорогу, Сиреневую аллею, Пильбашенную аллею, Краснодолинную аллею, Александровскую дорогу, Нововесинскую дорогу и др.; покрытие дорожек: из высевок розового гранита на щебеночном основании, грунтовое; аллеи посадки, в т.ч. вдоль Ботанической аллеи, Краснодолинной аллеи; Хмелевая беседка, ее историческое местоположение и объемно-планировочное решение в виде формованных лип, высаженных кольцом; местоположение, объемно-пространственные, конструктивные, планировочные и архитектурно-художественные характеристики зданий и сооружений, малой архитектурной формы, скульптуры, ландшафтных объектов, элементов гидросистемы; 7. Ландшафтный район Большая Звезда (исключая ландшафтный подрайон Красная долина и Долина прудов: расположенный в западной части парка, ограниченный Садовой улицей, Фильтровским шоссе, Тярлевской просекой, Ботанической аллеей; характеризующийся преимущественно регулярной планировкой: лесной массив, прорезанный системой просек, образующих центральную звезду с площадкой с павильоном в центре, и пентаграмму в плане с малыми звездами аллей; равнинным рельефом; преимущественно закрытыми пространствами (в сочетании с локальными открытыми пространствами): открытые пространства: - открытые поляны в южной части (в районе Вокзального пруда) с множественными ландшафтными группами и солитерными посадками; - открытые поляны в центральной части (площадка в районе Круглого зала, оформленная кольцевой живой изгородью, к северу от Круглого зала, в районе Верхнего Круглозального пруда) с ландшафтными группами и солитерными посадками; - локальные площадки (круги) в местах пересечения аллей; закрытые пространства: - массивы на территории района; дорожная сеть преимущественно с регулярной планировкой, включающая: аллеи Дружескую, Молодого Жениха, Нововокзальную, Красного Молодца, Красного Бугра, Зеленой Женщины, Старошалайную, Богатого Поля, Славянскую, Водопроводную, Славянскую, Грибную, Красного Солнца, Поперечную, Светлую, Дубовую, Вокзальную, Тенистую, просеку бывшей железной дороги; покрытие дорожек: из высевок розового гранита на щебеночном основании, грунтовое и дерновое; аллеи посадки, боскеты; местоположение, объемно-пространственные, конструктивные, планировочные и архитектурно-художественные характеристики зданий и сооружений, малой архитектурной формы, скульптуры, ландшафтных объектов, элементов гидросистемы; 7а. Ландшафтный подрайон Красная долина и Долина прудов: расположенный в северо-западной части парка, ограниченный Тярлевской просекой, Садовой улицей (Тярлево), границей парка, Михайловской дорожкой, Горной дорожкой, Краснодолинной просекой, Краснодолинной аллеей, характеризующийся преимущественно регулярной планировкой; равнинным рельефом; преимущественно закрытыми пространствами в сочетании с локальными открытыми пространствами: открытые пространства: - Тярлевская просека; - Краснодолинная просека; - поляны в северной части района вдоль границы парка у поселка Тярлево с ландшафтными группами и солитерными посадками; закрытые пространства: - массивы на территории района; дорожная сеть преимущественно с пейзажной планировкой, включающая: Славянскую аллею, аллею Красного Бугра, аллею Красного Солнца, Луговую дорожку, Новошалайную дорожку, Куртинную дорожку, Елизаветинскую дорогу, Тепличную дорожку, Краснодолинную аллею, аллею Красного Молодца, Прибрежную дорожку, Пильбашенную аллею, Лесную дорожку, Фонтанную аллею, Тенистую дорожку, Светлую дорожку, Красную дорожку, Оконечную дорожку, щебеночно-набивное, грунтовое и дерновое покрытие дорожек; аллеи посадки, боскеты; местоположение, объемно-пространственные, конструктивные, планировочные и архитектурно-художественные характеристики зданий и сооружений, малой архитектурной формы, скульптуры, ландшафтных объектов, элементов гидросистемы. 2. Гидросистема: Придворцовый район: Пруд Вольерный, его местоположение на Вольерном участке Придворцового района, абрис береговой линии, исторические дно- и берегоукрепление; Система дренажных и мелиоративных каналов с гидротехническими сооружениями; Парадное поле: Система Розовопавильонных прудов (Запасной Розовопавильонный пруд, Пруд Верхний

Розовопапильонный с плотиной, Пруд Центральный (Константиновский) Розовопапильонный с плотиной и островом княгини Ливен, Пруд Нижний Розовопапильонный с плотиной), ее местоположение, абрис береговых линий (включая остров княгини Ливен), исторические дно- и берегоукрепления, перепад высот, гидротехнические сооружения, включая Олений мост, плотины, пристани; Система дренажных и мелиоративных каналов, каналов и коллекторов с гидротехническими сооружениями; Белая Береза: Пруд на Старом питомнике, его местоположение, абрис береговой линии, исторические дно- и берегоукрепления; Пруд у Обсерватории, его местоположение, абрис береговой линии, исторические дно- и берегоукрепления; Нововесинский пруд, его местоположение, абрис береговой линии, исторические дно- и берегоукрепления; Система дренажных и мелиоративных каналов, каналов и коллекторов с гидротехническими сооружениями, включая большой северный и большой южный дренажи Белой Березы, большой дренаж Северного Поля; Старая Сильвия: Система Старосильвийских прудов (Пруд Верхний Старосильвийский с плотиной, Пруд Нижний Старосильвийский с плотиной), ее местоположение, абрис береговых линий, исторические дно- и берегоукрепления, перепад высот, гидротехнические сооружения (плотины); Система дренажных и мелиоративных каналов, каналов и коллекторов с гидротехническими сооружениями; Новая Сильвия: Система дренажных и мелиоративных каналов, каналов и коллекторов с гидротехническими сооружениями, включая ручей в Мавзолейном овраге, Новосильвийский ров; Долина реки Славянки: Река Славянка и, расположенные на ее течении пруды Фасадный, Висконтнев и Пильбашенный, ее местоположение, трассировка (пересекает территорию парка с юга на север), абрис береговых линий (включая Еленинский остров), исторические дно- и берегоукрепления, гидротехнические сооружения, включая мосты, мосты-плотны, пристани; Озеро Круглое, его местоположение, абрис береговых линий (включая Еленинский остров), исторические дно- и берегоукрепления, гидротехнические сооружения включая Большой Каскад; Система дренажных и мелиоративных каналов, каналов и коллекторов с гидротехническими сооружениями, включая стоки и ручьи впадающие в реку Славянку и озеро Круглое (в т.ч.: Аполлонов каскад, Старошалеиный сток, канал Большого Каскада с Большим Каскадом, сток из Круглого озера в реку Славянку, ручей В окзальных прудов с каскадом у Ботанического пруда, ручей Руинного Каскада, перелив Фонтанного пруда, ручей в Мавзолейном овраге, Краснодолинный ручей (Елизаветин каскад); Большая Звезда: Система Вокзальных прудов (Вокзальный пруд, Старошалеиный пруд, Ботанический пруд), ее местоположение, абрис береговых линий, исторические дно- и берегоукрепления, перепад высот, гидротехнические сооружения (плотины); Система Круглозальных прудов (Верхний Круглозальный пруд, Нижний Круглозальный пруд), ее местоположение, абрис береговых линий, исторические дно- и берегоукрепления, перепад высот, гидротехнические сооружения (плотины); Система дренажных и мелиоративных каналов, каналов и коллекторов с гидротехническими сооружениями, включая часть Тярлевского водовода на участке от створа Водопроводной улицы до Круглого Зала, Старошалеиный водовод (от Круглого Зала до Вокзального пруда), Круглозальный сток (от Тярлевского водовода к Круглозальным прудам, часть Глазовского водовода на участке от Тярлевского водовода до границы подрайона Красная долина и Долина прудов; Красная Долина и Долина Прудов: Сложная система прудов (Новошалеиные пруды, Краснодолинный пруд, Венерины пруды с Островом Любви), ее местоположение, абрис береговых линий (включая Остров Любви), исторические дно- и берегоукрепления, перепад высот, гидротехнические сооружения, включая мосты-плотины, плотины; Глазовский пруд, его местоположение, абрис береговых линий, исторические дно- и берегоукрепления; Пруд на Новом питомнике, его местоположение, абрис береговых линий, исторические дно- и берегоукрепления; Фонтанный пруд, его местоположение, абрис береговых линий, исторические дно- и берегоукрепления; Система дренажных и мелиоративных каналов, каналов и коллекторов с гидротехническими сооружениями, включая часть Глазовского водовода от границы района Большая Звезда до Глазовского пруда, Глазовский ручей, ручей из Пруда на Новом Питомнике в Северный Верхний Новошалеиный пруд, протоку из Южного Нижнего Новошалеиного пруда в Большой Венерин пруд, слив Большого Венерина пруда через Малый Венерин пруд в Краснодолинный пруд, Краснодолинный ручей, перелив Фонтанного пруда. 3. Насаждения: В соответствии с данными ландшафтной инвентаризации; Старовозрастной и средневозрастной древостой; основной породный состав: лиственница, ель, сосна, пихта, липа, ясень, клен, дуб, вяз, ива, береза; декоративные кустарники, цветники, газоны. 4. Здания и сооружения, малая форма, мемориальные объекты: Местоположение, объемно-пространственные, конструктивные, планировочные и архитектурно-художественные характеристики зданий, сооружений, объектов малой формы и мемориальных объектов, расположенных на территории Павловского парка: 1. Фонтан с лягушками с чашей октогональной формы, скульптурами лягушек, его местоположение (в районе Большая Звезда на северо-восточном берегу Вокзального пруда

вблизи здания Музыкального вокзала (в настоящее время утраченного), габариты, исторические материалы, конструкции, декоративно-художественное решение; 2. Чугунный фонтан (впоследствии переделанный в фонтан-светильник), с круглым основанием, мужскими маскаронами, круглой чашей, сидящей полуобнаженной мужской фигурой (Вакх), историческим ограждением клумбы в основании, его местоположение (в районе Большой Звезды на северо-восточном берегу Вокзального пруда по центральной оси здания Вокзала (Музыкального вокзала), в настоящее время утраченного, исторические габариты, материалы, конструкции, декоративно-художественное решение; 3. Колонна княгини Ливен: Колонна серого гранита на пьедестале из розового гранита с профилировками, на ступенчатом стилобате, завершенная тосканской капителью и, установленным на ней, фрагментом полного антаблемента с метопно-триглифным фризом и выносным карнизом, ее местоположение (в районе Парадное Поле), габариты, исторические материалы, конструкции, декоративно-художественное решение; прямоугольный постамент с металлическим шаром над карнизом, гранитные тумбы круглого сечения с металлическими навершиями по углам стилобата, их местоположение (в районе Парадное Поле), габариты, исторические материалы, конструкции, декоративно-художественное решение; 4. Ваза в честь Фридриха Вильгельма Прусского: Вазамфора серо-розового гранита на прямоугольном пьедестале темно-серого гранита с профилировками и ложчатым орнаментом, на известняковом стилобате, ее местоположение (в районе Долина Реки Славянки вблизи павильона Холодная ванна), габариты, исторические материалы, конструкции, декоративно-художественное решение; 5. Памятник Великому Князю Вячеславу Константиновичу в виде мраморной статуи скорбящего ангела на пьедестале в виде наброски валунов, в крытой ажурной металлической беседке с перильным ограждением, растительным орнаментом, фигурным навершием, с выделением деталей позолотой.

- Распоряжение КГИОП "Об утверждении предмета охраны объекта культурного наследия федерального значения "Парк" № 471-рп от 29.12.2021 г.
- Распоряжение КГИОП "О внесении изменений в распоряжение КГИОП от 29.12.2021 № 471-рп" № 13-рп от 13.01.2023 г.


9. Сведения о наличии зон охраны данного объекта культурного наследия с указанием номера и даты принятия органом государственной власти акта об утверждении указанных зон либо информация о расположении данного объекта культурного наследия в границах зон охраны иного объекта культурного наследия

- Закон Санкт-Петербурга "О границах объединенных зон охраны объектов культурного наследия, расположенных на территории Санкт-Петербурга, режимах использования земель и требованиях к градостроительным регламентам в границах указанных зон" № 820-7 от 19.01.2009 г.

Всего в паспорте листов

10

Уполномоченное должностное лицо органа охраны объектов культурного наследия

Временно исполняющий обязанности заместителя председателя КГИОП		Яковлев Петр Олегович
должность	подпись	инициалы, фамилия

08 . 08 . 2023
Дата оформления паспорта
(число, месяц, год)



Приложение № 4
к охранному обязательству

Фотографическое изображение объекта культурного наследия федерального значения «Парк», расположенного по адресу: Санкт-Петербург, г. Павловск, Революции ул., 20, входящего в состав объекта культурного наследия федерального значения «Павловский дворцово-парковый ансамбль» (фотофиксация выполнена 04.10.2022; 25.04.2023).



1. Объект культурного наследия, фрагмент (Тройная липовая аллея)
(фото от 04.10.2022).



2. Объект культурного наследия, фрагмент (аллея Зеленой Женщины) (фото от 04.10.2022).



3. Объект культурного наследия, фрагмент (аллея Красного Бугра) (фото от 04.10.2022).



4. Объект культурного наследия, фрагмент (холм с Амфитеатром) (фото от 04.10.2022).



5. Объект культурного наследия, фрагмент (ландшафтная группа «Круг белых берез»)
(фото от 04.10.2022).



6. Объект культурного наследия, фрагмент (цветочный лабиринт у Вольера)
(фото от 25.04.2023).



7. Объект культурного наследия, фрагмент (участок Турецкой беседки и прилегающая территория)
(фото от 25.04.2023).



8. Объект культурного наследия, фрагмент (фото от 25.04.2023).



9. Объект культурного наследия, фрагмент (аллея Красного Бугра) (фото от 25.04.2023).

Приложение № 6 к Акту

по результатам государственной историко-культурной экспертизы проектной документации на проведение работ по сохранению объекта культурного наследия федерального значения «Парк», входящего в состав объекта культурного наследия федерального значения «Павловский дворцово-парковый ансамбль», расположенного по адресу: Санкт-Петербург, г. Павловск, Революции ул., 20 (Санкт-Петербург, город Павловск, Садовая улица, дом 20): «Проектная документация на проведение работ по сохранению объекта культурного наследия федерального значения «Парк», входящего в состав объекта культурного наследия федерального значения «Павловский дворцово-парковый ансамбль», с восстановлением предмета охраны – павильона «Старое Шале» и устройством летнего павильона (некапитальное строение), по адресу: Санкт-Петербург, город Павловск, Садовая улица, 20», разработанной ООО «Коневские реставрационные мастерские» в 2023 году (шифр: КРМ-01/23-СП), а также по результатам государственной историко-культурной экспертизы документации, обосновывающей меры по обеспечению сохранности объекта культурного наследия федерального значения «Парк», входящего в состав объекта культурного наследия федерального значения «Павловский дворцово-парковый ансамбль», расположенного по адресу: Санкт-Петербург, г. Павловск, Революции ул., 20 (Санкт-Петербург, город Павловск, Садовая улица, дом 20), при проведении земляных, строительных, мелиоративных, хозяйственных работ, указанных в статье 30 Федерального закона от 25.06.2002 №73-ФЗ работ по использованию лесов и иных работ в границах территории объекта культурного наследия, в соответствии с разделом документации: «Раздел 3. Проект реставрации и приспособления. Подраздел 2. Проект. Часть 11. Обеспечение сохранности объекта культурного наследия», разработанной ООО «Коневские реставрационные мастерские» в 2023 году (шифр: КРМ-01/23-СП-СОКН)

**Копия задания, выданного органом охраны на проведение работ по сохранению
объекта культурного наследия;
копия разрешения на проведение работ по сохранению
объекта культурного наследия**

СОГЛАСОВАНО:

Заместитель директора
ФГБУК «Государственный
музей-заповедник «Павловск»
Морозов
(Ф.И.О.)
2023 г.
М.П.

УТВЕРЖДАЮ:

Временно исполняющий
обязанности председателя КГИОП
Комитета по государственному
контролю, использованию и охране
памятников истории и культуры
А.В. Михайлов
(Ф.И.О.)
31 ЯНВ 2023 20 г.
М.П.

ЗАДАНИЕ

на проведение работ по сохранению объекта
культурного наследия, включенного в единый государственный
реестр объектов культурного наследия
(памятников истории и культуры) народов Российской Федерации,
или выявленного объекта культурного наследия
0121-114/201 31 ЯНВ 2023
(реставрация и приспособление объекта для современного использования
с восстановлением предмета охраны - павильона «Старое Шале»)

1. Наименование и категория историко-культурного значения объекта культурного наследия, включенного в единый государственный реестр объектов культурного наследия (памятников истории и культуры) народов Российской Федерации (далее - реестр), или наименование выявленного объекта культурного наследия:

Объект культурного наследия федерального значения «Парк»
(в составе «Павловский дворцово-парковый ансамбль»)
(Основание: постановление Правительства РФ от 10.07.2001 № 527)

2. Адрес места нахождения объекта культурного наследия, включенного в реестр, или выявленного объекта культурного наследия по данным органов технической инвентаризации:

Санкт-Петербург							
(субъект Российской Федерации)							
Санкт-Петербург, г. Павловск							
(населенный пункт)							
ул./пр.	Революции (Садовая)	д.	20	лит.	-	корп.	-

3. Сведения о собственнике либо ином законном владельце объекта культурного наследия, включенного в реестр, или выявленного объекта культурного наследия:
Собственник (законный владелец):

Федеральное государственное бюджетное учреждение культуры
«Государственный музей-заповедник «Павловск»

(указать полное наименование, организационно-правовую форму юридического лица в соответствии с учредительными документами; фамилию, имя, отчество (при наличии) - для физического лица)

Адрес места нахождения:

Санкт-Петербург

(субъект Российской Федерации)

Санкт-Петербург, г. Павловск

(населенный пункт)

ул./пр.	Садовая	д.	20	лит.		офис/кв.							
ИНН	7	8	2	2	0	0	2	8	5	3			
ОГРН/ОГРНИП	1	0	2	7	8	0	9	0	1	6	2	3	4
Ответственный представитель:	Моргунов А.С.												
	(фамилия, имя, отчество (при наличии))												
Контактный телефон:	(812) 452-13-65 доб. 287												
Адрес электронной почты:	kap.remont@mail.ru												

4. Сведения об охранном обязательстве собственника или иного законного владельца объекта культурного наследия:

Дата	-
Номер	-
Орган охраны объектов культурного наследия, выдавший документ	-

5. Реквизиты документов об утверждении границы территории объекта культурного наследия, включенного в реестр, или выявленного объекта культурного наследия:

План границ территории объекта культурного наследия «Павловский дворцово-парковый ансамбль» утвержден распоряжением КГИОП от 13.05.2019 № 241-р (приложение 1).

6. Реквизиты документов об утверждении предмета охраны объекта культурного наследия, включенного в реестр, или выявленного объекта культурного наследия, описание предмета охраны:

Предмет охраны объекта культурного наследия «Парк» утвержден распоряжением КГИОП от 29.12.2021 № 471-рп. Распоряжением КГИОП от 13.01.2023 № 13-рп внесены изменения в распоряжение КГИОП от 29.12.2021 № 471-рп.

7. Реквизиты документов о согласовании органом охраны объектов культурного наследия ранее выполненной проектной документации на проведение работ по сохранению объекта культурного наследия, возможность ее использования при проведении работ по сохранению объекта культурного наследия:

В секторе хранения документированной информации отдела обработки и хранения документированной информации Управления организационного обеспечения и контроля КГИОП

8. Состав и содержание проектной документации на проведение работ по сохранению объекта культурного наследия: объем разрабатываемой документации должен обеспечить необходимый уровень исследований и проектных решений, гарантирующих сохранность объекта культурного наследия, сохранение его предметов охраны и отвечать требованиям государственной охраны объектов культурного наследия (памятников истории и культуры).

Возможность проведения работ по реставрации и приспособлению объекта культурного наследия для современного использования определяется актом по результатам государственной историко-культурной экспертизы проектной документации.

Согласно подпункту «в» пункта 32 Положения о составе разделов проектной документации и требованиях к их содержанию, утвержденного постановлением Правительства Российской Федерации от 16.02.2008 № 87 раздел 12 проектной документации должен содержать иную документацию, в случаях, предусмотренных федеральными законами.

Согласно пункту 15.1 статьи 48 Градостроительного кодекса Российской Федерации особенности подготовки, согласования и утверждения проектной документации, необходимой для проведения работ по сохранению объекта культурного наследия, устанавливаются законодательством Российской Федерации об охране объектов культурного наследия.

На основании вышеуказанных положений законодательства раздел 12 проектной документации должен включать документацию по сохранению объектов культурного наследия, разработанную в соответствии с ГОСТ Р 55528-2013 «Состав и содержание научно-проектной документации по сохранению объектов культурного наследия. Памятники истории и культуры. Общие требования».

В случаях, установленных статьей 36 Федерального закона от 25.06.2002 № 73-ФЗ «Об объектах культурного наследия (памятниках истории и культуры) народов Российской Федерации», разрабатываются обязательные разделы об обеспечении сохранности объектов культурного наследия в проектах проведения таких работ или проектов обеспечения сохранности объектов культурного наследия либо план проведения спасательных археологических полевых работ, включающие оценку воздействия проводимых работ на указанные объекты культурного наследия и подлежащие государственной историко-культурной экспертизе.

Раздел 1. Предварительные работы:

Включает исходно-разрешительную документацию и результаты предварительного исследования памятника.

В составе раздела необходимо представить акт определения влияния предполагаемых к проведению видов работ на конструктивные и другие характеристики надежности и безопасности Объекта (в соответствии с письмом Министерства культуры Российской Федерации от 24.03.2015 № 90-01-39-ГП) и заключение о возможности приспособления объекта культурного наследия для современного использования (в случае проведения указанных работ).

При необходимости на основании отчета о техническом состоянии (акта технического состояния) объекта культурного наследия или предварительного инженерного заключения в составе предварительных работ разрабатывается документация, предусмотренная для проведения первоочередных противоаварийных или иных консервационных мероприятий.

Раздел 2. Комплексные научные исследования:

1. Этап до начала производства работ

Для обеспечения сохранности объектов культурного наследия до начала работ по сохранению необходимо организовать мониторинг их технического состояния. В соответствии с ГОСТ Р 55567-2013, ГОСТ Р 56905-2016, ГОСТ Р 55945-2014 и ГОСТ 31937-2011 провести мероприятия по оценке технического состояния Объекта (его частей и элементов), определить пригодность к дальнейшей эксплуатации, необходимость ремонта или реставрации Объекта. Исследования Объекта проводятся в соответствии с программой исследований. Получение разрешения на проведение научно-исследовательских и изыскательских работ требуется при выполнении натурных исследований в виде шурфов, зондажей и иных аналогичных исследований.

2. Этап в процессе производства работ

В процессе производства работ, выполнять дополнительные обследования после вскрытия конструкций, недоступных в период выполнения основного обследования.

Раздел 3. Проект реставрации и приспособления:	
1. Эскизный проект (архитектурные и конструктивные решения проекта)	2. Проект
При необходимости получения методических заключений совещательных и иных консультативных органов разрабатывается эскизный проект, содержащий принципиальные решения по сохранению Объекта, согласно ГОСТ Р 55528-2013.	Проект реставрации и приспособления объекта для современного использования (с восстановлением предмета охраны - павильона «Старое Шале») разрабатывается на основе научно-исследовательской и изыскательской документации, которая должна содержать текстовые и графические материалы, а также определять архитектурные, конструктивные, инженерно-технические и инженерно-технологические решения для обеспечения выполнения работ по сохранению объектов культурного наследия.

Раздел 4. Рабочая проектная документация:

1. Этап до начала производства работ	2. Этап в процессе производства работ
Рабочая документация разрабатывается на основании ранее согласованной проектной документации в необходимом объеме в соответствии с ГОСТ 21.501 «Межгосударственный стандарт. Система проектной документации для строительства. Правила выполнения рабочей документации архитектурных и конструктивных решений».	В процессе выполнения производственных работ на Объекте подрядчик, выполняющий производственные работы по сохранению Объекта, на основе рабочей документации составляет исполнительную документацию в соответствии с действующим законодательством. Исполнительная документация является составной частью отчетной документации.

Раздел 5. Отчетная документация:

Представляется по окончании работ в соответствии с порядком утверждения отчетной документации о выполнении работ по сохранению объекта культурного наследия (приказ Министерства культуры Российской Федерации от 25.06.2015 № 1840 «Об утверждении состава и Порядка утверждения отчетной документации о выполнении работ по сохранению объекта культурного наследия, включенного в единый государственный реестр объектов культурного наследия (памятников истории и культуры) народов Российской Федерации, или выявленного объекта культурного наследия, Порядка приемки работ по сохранению объекта культурного наследия и подготовки акта приемки выполненных работ по сохранению объекта культурного наследия, включенного в единый государственный реестр объектов культурного наследия (памятников истории и культуры) народов Российской Федерации, или выявленного объекта культурного наследия и его формы»).

9. Порядок и условия согласования проектной документации на проведение работ по сохранению объекта культурного наследия:

Порядок проведения работ по сохранению объекта культурного наследия установлен статьей 45 Федерального закона от 25.06.2002 № 73-ФЗ «Об объектах культурного наследия (памятниках истории и культуры) народов Российской Федерации».

Работы по реставрации, приспособлению объекта культурного наследия для современного использования проводятся на основании задания, согласованной проектной документации и разрешения КГИОП.

Работы по ремонту, консервации объекта культурного наследия проводятся на основании задания, разрешения КГИОП (при получении последнего представляется документация, установленная пунктами 5.3, 5.4 Порядка выдачи разрешения на проведение работ по сохранению объекта культурного наследия, включенного в единый государственный реестр объектов культурного наследия (памятников истории и культуры) народов Российской Федерации, или выявленного объекта культурного наследия, утвержденного приказом Минкультуры России от 21.10.2015 № 2625).

В случае, если при проведении работ по сохранению объекта культурного наследия затрагиваются конструктивные и другие характеристики надежности и безопасности объекта, указанные работы проводятся также при наличии положительного заключения

государственной экспертизы проектной документации, предоставляемого в соответствии с требованиями Градостроительного кодекса Российской Федерации, для получения в КГИОП разрешения на строительство (части 5.1, 7 статьи 51 Градостроительного кодекса Российской Федерации).

Порядок согласования проектной документации на проведение работ по сохранению установлен приказом Минкультуры России от 05.06.2015 № 1749 «Об утверждении порядка подготовки и согласования проектной документации на проведение работ по сохранению объекта культурного наследия, включенного в единый государственный реестр объектов культурного наследия (памятников истории и культуры) народов Российской Федерации, или выявленного объекта культурного наследия».

Административный регламент предоставления государственной услуги по согласованию проектной документации на проведение работ по сохранению объекта культурного наследия (памятника истории и культуры) народов Российской Федерации федерального значения (за исключением отдельных объектов культурного наследия, перечень которых устанавливается Правительством Российской Федерации) органами государственной власти субъектов Российской Федерации, осуществляющими полномочия в области сохранения, использования, популяризации и государственной охраны объектов культурного наследия, утвержден приказом Минкультуры России от 22.11.2013 № 1942.

Проектная документация рассматривается при наличии положительного заключения государственной историко-культурной экспертизы (не требуется в случае проведения ремонта и консервации объекта культурного наследия).

10. Требования по научному руководству, авторскому и техническому надзору:

Работы по сохранению ОКН проводятся при условии осуществления технического, авторского надзора и государственного надзора в области охраны ОКН за их проведением. Авторский надзор и научное руководство за проведением работ по сохранению ОКН проводятся специалистами, аттестованными федеральным органом охраны объектов культурного наследия в порядке, установленном в соответствии с пунктом 29 статьи 9 Федерального закона от 25.06.2002 № 73-ФЗ «Об объектах культурного наследия (памятниках истории и культуры) народов Российской Федерации», а также в соответствии с ГОСТ Р 56200-2014 «Научное руководство и авторский надзор при проведении работ по сохранению объектов культурного наследия. Основные положения» и ГОСТ Р 56254-2014 «Технический надзор на объектах культурного наследия. Основные положения».

Научный руководитель проводит научно-методическую оценку принимаемых в процессе работ по сохранению объекта культурного наследия решений и оценку степени их влияния на сохранность подлинных элементов объекта культурного наследия (включая оценку состояния объекта и его облика).

Научный руководитель принимает решение о направлении предложений о необходимости принципиальных изменений проектных решений на рассмотрение КГИОП и заказчика.

Лица, осуществляющие авторский надзор, обязаны своевременно решать вопросы, связанные с необходимостью внесения изменений в проектные решения с дальнейшим оформлением исполнительной документации, корректировкой проектных решений в соответствии с требованиями ГОСТ Р 21.101-2020 «Национальный стандарт Российской Федерации. Система проектной документации для строительства. Основные требования к проектной и рабочей документации» и контролем их исполнения.

При принятии решения о необходимости принципиальных изменений проектной документации, последняя подлежит, в том числе, оценке в рамках государственной историко-культурной экспертизе и представлению для рассмотрения в КГИОП в установленном порядке.

11. Дополнительные требования и условия:

К проведению работ по сохранению объекта культурного наследия (включая проектные работы) допускаются юридические лица и индивидуальные предприниматели, имеющие лицензию на осуществление деятельности по сохранению объектов культурного наследия (памятников истории и культуры) народов Российской Федерации в соответствии с законодательством Российской Федерации о лицензировании отдельных видов деятельности, в соответствии с постановлением Правительства РФ от 19.04.2012 № 349 «О лицензировании деятельности по сохранению объектов культурного наследия (памятников истории и культуры) народов Российской Федерации».

После заключения государственного контракта (договора) - уведомить КГИОП об организации, являющейся разработчиком проектной документации, имеющей лицензию на осуществление деятельности по сохранению объектов культурного наследия (при наличии

необходимости).

Работы по консервации и реставрации объектов культурного наследия проводятся физическими лицами, аттестованными федеральным органом охраны объектов культурного наследия в установленном им порядке.

В проведении отдельных видов работ по сохранению объекта культурного наследия могут участвовать добровольцы (волонтеры) в соответствии с постановлением Правительства Российской Федерации от 25.12.2019 № 1828 «Об особенностях участия добровольцев (волонтеров) в работах по сохранению объектов культурного наследия, включенных в единый государственный реестр объектов культурного наследия (памятников истории и культуры) народов Российской Федерации, или выявленных объектов культурного наследия».

Настоящее задание подлежит согласованию собственником или иным законным владельцем объекта культурного наследия (понятие законного владельца объекта культурного наследия установлено пунктом 11 статьи 47.6 Федерального закона № 73-ФЗ).

Один оригинальный экземпляр согласованного задания подлежит предоставлению в КГИОП при направлении заявления о согласовании проектной документации на проведение работ по сохранению объекта культурного наследия (при реставрации; приспособлении для современного использования); при направлении заявления о выдаче разрешения на проведение работ по сохранению объекта культурного наследия (при ремонте, консервации); отдельным письмом до подачи вышеуказанных заявлений для учета КГИОП в работе (письмом в свободной форме).

В случае отсутствия вышеуказанного согласования настоящее задание не подлежит реализации.

Документация разрабатывается в том числе в соответствии со следующими нормативными документами:

- ГОСТ Р 55528-2013. Национальный стандарт Российской Федерации. «Состав и содержание научно-проектной документации по сохранению объектов культурного наследия. Памятники истории и культуры. Общие требования»;

- ГОСТ Р 55935-2013. Национальный стандарт Российской Федерации. «Состав и порядок разработки научно-проектной документации на выполнение работ по сохранению объектов культурного наследия - произведений ландшафтной архитектуры и садово-паркового искусства»;

- ГОСТ Р 57368-2016. Национальный стандарт Российской Федерации. «Сохранение произведений ландшафтной архитектуры и садово-паркового искусства».

В соответствии с п. 1, 2 ст. 27 Федерального закона № 73-ФЗ на объектах культурного наследия, включенных в реестр, должны быть установлены надписи и обозначения, содержащие информацию об объекте культурного наследия (далее - информационные надписи и обозначения); порядок установки информационных надписей и обозначений на объектах культурного наследия, содержание этих информационных надписей и обозначений, а также требования к составу проектов установки и содержания информационных надписей и обозначений, на основании которых осуществляется такая установка, определяются Правительством Российской Федерации.

Установка информационных надписей на объектах культурного наследия регламентируется постановлением Правительства Российской Федерации от 10.09.2019 № 1178 «Об утверждении правил установки информационных надписей и обозначений на объектах культурного наследия (памятники истории и культуры) народов Российской Федерации, содержания этих информационных надписей и обозначений, а также требований к составу проектов установки и содержания информационных надписей и обозначений, на основании которых осуществляется такая установка».

Задание подготовлено:

Главный специалист отдела историко-культурных ландшафтов
Управления историко-культурных ландшафтов и гидротехнических сооружений КГИОП

(должность, наименование организации)

Начальник отдела периферийных районов
Управления по охране и использованию объектов культурного наследия КГИОП

(должность, наименование организации)

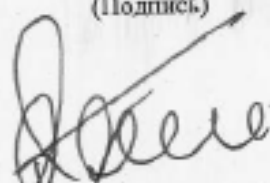
8 (812) 571-02-67



(Подпись)

Ильина
Алиса Юрьевна

(Ф.И.О. полностью)



(Подпись)

Соколов
Андрей Сергеевич

(Ф.И.О. полностью)



ПРАВИТЕЛЬСТВО САНКТ-ПЕТЕРБУРГА

КОМИТЕТ ПО ГОСУДАРСТВЕННОМУ КОНТРОЛЮ, ИСПОЛЬЗОВАНИЮ И ОХРАНЕ
ПАМЯТНИКОВ ИСТОРИИ И КУЛЬТУРЫ
(КГИОП)

пл. Ломоносова, д. 1, Санкт-Петербург, 191023. Тел. (812) 417-43-03, Факс (812) 710-42-45
E-mail: kgiop@gov.spb.ru https://www.gov.spb.ru, http://kgiop.ru

24 МАЙ 2023

№ 01-26-970/23-01

Per. № 01-26-970/23-0-0 от 26.04.2023

РАЗРЕШЕНИЕ

на проведение работ по сохранению объекта культурного наследия федерального значения

В соответствии с пунктом 2 статьи 45 Федерального закона от 25 июня 2002 года № 73-ФЗ "Об объектах культурного наследия (памятников истории и культуры) народов Российской Федерации"

Выдано

Общество с ограниченной ответственностью
«Коневские Реставрационные Мастерские»

(полное наименование юридического лица с указанием его организационно-правовой формы или

Ф.И.О. - индивидуального предпринимателя-проводящей (го) работы по сохранению объектов культурного наследия)

ИНН

7	8	4	0	3	3	6	8	4	1	-	-
---	---	---	---	---	---	---	---	---	---	---	---

ОГРН/ОГРНИП

1	0	6	7	8	4	7	9	3	8	9	9	3	-	-
---	---	---	---	---	---	---	---	---	---	---	---	---	---	---

Адрес места нахождения
(места жительства)

191015
(индекс)

Санкт-Петербург

(Субъект Российской Федерации, город)

Суворовский просп., д. 59, литер А, кв. 36

(улица) (дом) (корп./стр.) (офис/кв.)

Лицензия на осуществление деятельности по сохранению объектов культурного наследия:

Выдана

№ МКРФ 00123

(№ лицензии)

09.08.2012

(дата выдачи лицензии)

Виды работ

натурные исследования (шурфы, скважины)

на объекте культурного наследия:

объект культурного наследия федерального значения «Парк» (в составе объекта культурного наследия федерального значения «Павловский дворцово-парковый ансамбль»)

(основание: постановление Правительства РФ от 10.07.2001 № 527)

(наименование и категория историко-культурного значения объекта культурного наследия)

Санкт-Петербург, г. Павловск, Революции ул., 20

(адрес места нахождения объекта культурного наследия по данным органов технической инвентаризации)

Основание для выдачи разрешения:
Договор - подряда (контракт) на
выполнение работ:

Договор от 19.04.2023 № 9000023/0023Д
(дата и №)

Заключенный с: Федеральным государственным бюджетным учреждением
культуры «Государственный музей-заповедник «Павловск»;

ИНН
ОГРН/ОГРНИП

7	8	2	2	0	0	2	8	5	3	-	-				
1	0	2	7	8	0	9	0	1	6	2	3	4	-	-	

Адрес места нахождения (места
жительства)

196621 (индекс)	Санкт-Петербург, г. Павловск, (Субъект Российской Федерации, город)
Садовая ул., д. 20 (улица) (дом) (корп./стр.) (офис/кв.)	

Основание для выдачи разрешения:
Договор - подряда (контракт) на
выполнение работ:

Договор подряда от 19.04.2023 № 9000023/0022Д
(дата и №)

Заключенный с: Обществом с ограниченной ответственностью «РН-Трейд»

ИНН
ОГРН/ОГРНИП

7	8	0	4	3	0	3	9	1	4	-	-				
1	0	4	7	8	5	5	0	7	4	2	9	9	-	-	

Адрес места нахождения
(места жительства)

190005 (индекс)	Санкт-Петербург (Субъект Российской Федерации, город)
Измайловский пр., д. 29, лит. И, пом.25Н (улица) (дом) (корп./стр.) (офис/кв.)	

Согласно

- Задание КГИОП от 31.01.2023 № 01-21-114/23-0-1;
- Схема, изображающая места проведения натуральных
исследований (шурфы, скважины).

(наименование проектной документации, рабочей документации, или схем (графического плана))

Разработанной

Общество с ограниченной ответственностью
«Коневские Реставрационные Мастерские»

(полное наименование с указанием организационно-правовой формы организации)

ИНН
ОГРН/ОГРНИП

7	8	4	0	3	3	6	8	4	1	-	-				
1	0	6	7	8	4	7	9	3	8	9	9	3	-	-	

Лицензия на осуществление деятельности по
сохранению объектов культурного наследия

№ МКРФ 00123

(№ лицензии)

09.08.2012

(дата выдачи лицензии)

Адрес места нахождения
организации

191015 (индекс)	Санкт-Петербург (Субъект Российской Федерации, город)
Суворовский просп., д. 59, литер А, кв. 36 (улица) (дом) (корп./стр.) (офис/кв.)	

Согласованной

(наименование органа, дата и № согласования документации)

Авторский надзор:

(должность, Ф.И.О.)

(полное наименование с указанием организационно-правовой формы организации)

ИНН

ОГРН/ОГРНИП

											-	-	
												-	-

Лицензия на осуществление деятельности по
сохранению объектов культурного наследия

(№ лицензии)

(дата выдачи лицензии)

Адрес места нахождения
организации

(индекс)

(Субъект Российской Федерации, город)

(улица) (дом) (корп./стр.) (офис/кв.)

Договор (приказ)
на осуществление
авторского надзора и
научного руководства

(дата и №)

Научное руководство:

(должность, Ф.И.О.)

(наименование документа, дата и №)

Технический надзор:

(должность, Ф.И.О.)

(полное наименование с указанием организационно-правовой формы организации)

Договор (приказ)
на осуществление
технического надзора:

(дата и №)

ИНН

ОГРН/ОГРНИП

											-	-	
												-	-

Адрес места нахождения
организации

(индекс)

(Субъект Российской Федерации, город)

(улица) (дом) (корп./стр.) (офис/кв.)

Разрешение выдано на срок **до «5» августа 2023 года****Временно исполняющий
обязанности первого
заместителя председателя**

Должность уполномоченного лица КГ ИОП



(Подпись)

М.П.

Е.А. Козырева

(Ф.И.О.)

Обязательства организации, осуществляющей работы по настоящему разрешению

1. На месте проведения работ иметь заверенное в установленном порядке настоящее разрешение и необходимую проектную документацию для выполнения работ по сохранению объекта культурного наследия, включенного в единый государственный реестр объектов культурного наследия (памятников истории и культуры) народов Российской Федерации, или выявленного объекта культурного наследия (далее - Объект).

2. Выполнять условия настоящего разрешения, не допуская отступлений и изменений проекта в натуре без надлежащего разрешения организаций, согласовавших проектную документацию.

3. Проводить систематические научно-исследовательские работы в процессе проведения работ на Объекте.

4. Обеспечить научную фиксацию Объекта в процессе проведения работ, дополнительные обмеры, фотографирование до начала работ, в процессе их проведения и после окончания работ.

5. Обеспечить сохранение всех элементов Объекта, обнаруженных раскрытием в процессе исследований и проведения работ на Объекте.

6. Своевременно составлять акты на скрытые работы и этапы работ.

7. Вести Общий журнал производства работ.

8. Приостанавливать работы на основании принятых решений уполномоченных органов государственной охраны объектов культурного наследия, научного руководства, авторского и технического надзора.

9. В случае необходимости продолжения проведения работ на Объекте при истечении срока действия настоящего разрешения получить новое разрешение.

10. После окончания действия настоящего разрешения и по окончании выполненных работ представить к приемке работ по сохранению Объекта выполненные работы для оформления Акта приемки выполненных работ по сохранению Объекта.

11. После выполнения работ по сохранению Объекта лицо, осуществлявшее научное руководство проведением этих работ и авторский надзор за их проведением, в течение девяноста рабочих дней со дня выполнения указанных работ представляет в соответствующий орган охраны объектов культурного наследия, выдавший разрешение на проведение указанных работ, отчетную документацию, включая научный отчет о выполненных работах.

12. Настоящее разрешение подтверждает соблюдение заказчиком норм законодательства об объектах культурного наследия и не является подтверждением соблюдения норм иных областей действующего законодательства, а также не отменяет необходимости их соблюдения при выполнении соответствующих работ по сохранению Объекта.

Генеральный директор

(должность получившего разрешение)

"

"

20



(подпись)

Грубина Е.В.

(Ф.И.О.)

Исполнитель

А.Ю. Ильина

8 (812) 571-02-67

(ФИО)

(телефон)

Приложение № 7 к Акту

по результатам государственной историко-культурной экспертизы проектной документации на проведение работ по сохранению объекта культурного наследия федерального значения «Парк», входящего в состав объекта культурного наследия федерального значения «Павловский дворцово-парковый ансамбль», расположенного по адресу: Санкт-Петербург, г. Павловск, Революции ул., 20 (Санкт-Петербург, город Павловск, Садовая улица, дом 20): «Проектная документация на проведение работ по сохранению объекта культурного наследия федерального значения «Парк», входящего в состав объекта культурного наследия федерального значения «Павловский дворцово-парковый ансамбль», с восстановлением предмета охраны – павильона «Старое Шале» и устройством летнего павильона (некапитальное строение), по адресу: Санкт-Петербург, город Павловск, Садовая улица, 20», разработанной ООО «Коневские реставрационные мастерские» в 2023 году (шифр: КРМ-01/23-СП), а также по результатам государственной историко-культурной экспертизы документации, обосновывающей меры по обеспечению сохранности объекта культурного наследия федерального значения «Парк», входящего в состав объекта культурного наследия федерального значения «Павловский дворцово-парковый ансамбль», расположенного по адресу: Санкт-Петербург, г. Павловск, Революции ул., 20 (Санкт-Петербург, город Павловск, Садовая улица, дом 20), при проведении земляных, строительных, мелиоративных, хозяйственных работ, указанных в статье 30 Федерального закона от 25.06.2002 №73-ФЗ работ по использованию лесов и иных работ в границах территории объекта культурного наследия, в соответствии с разделом документации: «Раздел 3. Проект реставрации и приспособления. Подраздел 2. Проект. Часть 11. Обеспечение сохранности объекта культурного наследия», разработанной ООО «Коневские реставрационные мастерские» в 2023 году (шифр: КРМ-01/23-СП-СОКН)

Копия градостроительного плана земельного участка

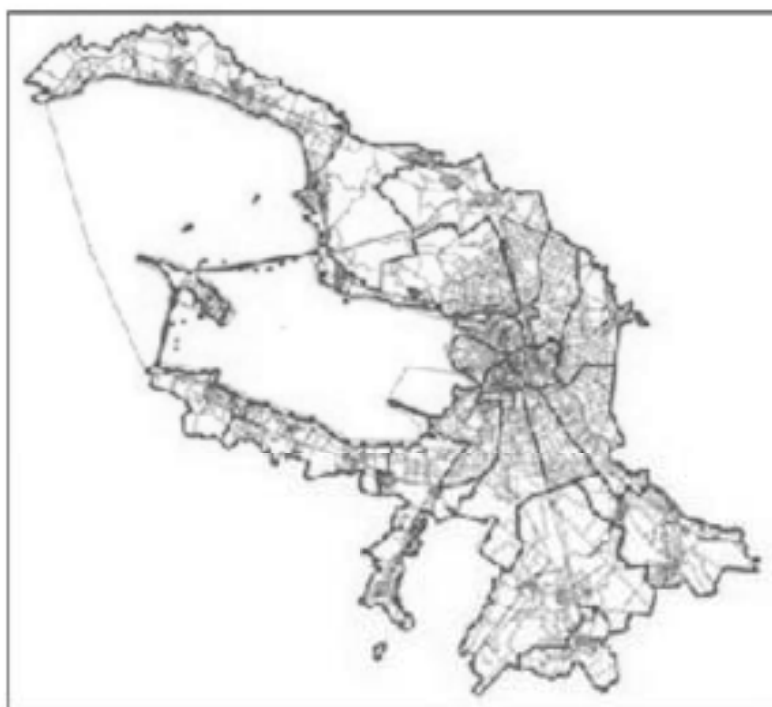
RU7818600029622

ГРАДОСТРОИТЕЛЬНЫЙ ПЛАН ЗЕМЕЛЬНОГО УЧАСТКА

№240-3-1256/18 от 29.05.2018

по адресу:

Санкт-Петербург,
город Павловск, Садовая улица, дом 20, литера Б, (левый берег реки Славянки)
78:42:0016202:7



Санкт-Петербург
2018



ГРАДОСТРОИТЕЛЬНЫЙ ПЛАН ЗЕМЕЛЬНОГО УЧАСТКА

N RU7818600029622

Градостроительный план земельного участка подготовлен на основании заявления

СПб ГБУК ГМЗ "Павловск" (регистрационный номер 221-20317/18 от 27.04.2018)

(реквизиты заявления правообладателя земельного участка с указанием
ф.и.о. заявителя - физического лица, либо реквизиты заявления и наименование
заявителя - юридического лица о выдаче градостроительного плана земельного участка)

Местонахождение земельного участка:

Санкт-Петербург,

Пушкинский район, город Павловск

Описание границ земельного участка:

См. Приложение к градостроительному плану.

Кадастровый номер земельного участка (при наличии):

78:42:0016202:7

Площадь земельного участка:

1789263 +/- 468 кв. м

Информация о расположенных в границах земельного участка объектах капитального строительства

В границах земельного участка расположены объекты капитального строительства. Количество объектов 25 единиц(ы). Объекты отображаются на чертеже(ах) градостроительного плана под порядковыми номерами. Описание объектов капитального строительства приводится в подразделе 3.1 "Объекты капитального строительства" или подразделе 3.2 "Объекты, включенные в единый государственный реестр объектов культурного наследия (памятников истории и культуры) народов Российской Федерации" раздела 3.

Информация о границах зоны планируемого размещения объекта капитального строительства в соответствии с утвержденным проектом планировки территории (при наличии)

Проект планировки территории не утвержден.

Обозначение (номер) характерной точки	Перечень координат характерных точек в системе координат, используемой для ведения Единого государственного реестра недвижимости	
	X	Y
-	-	-

Реквизиты проекта планировки территории и (или) проекта межевания территории в случае, если земельный участок расположен в границах территории, в отношении которой утверждены проект планировки территории и (или) проект межевания территории

Проект планировки территории не утвержден.

(указывается в случае, если земельный участок расположен в границах территории в отношении которой утверждены проект планировки территории и (или) проект межевания территории)

Градостроительный план подготовлен

Комитетом по градостроительству и архитектуре,
 Председатель Комитета -
 главный архитектор
 Санкт-Петербурга В.А.Григорьев

М.П. _____ / В.А.Григорьев /
 (подпись) (расшифровка подписи)

Дата выдачи _____
 (ДДММГГГГ)

2. Информация о градостроительном регламенте либо требованиях к назначению, параметрам и размещению объекта капитального строительства на земельном участке, на который действие градостроительного регламента не распространяется или для которого градостроительный регламент не устанавливается

Действие градостроительного регламента не распространяется.

2.1. Реквизиты акта органа государственной власти субъекта Российской Федерации, органа местного самоуправления, содержащего градостроительный регламент либо реквизиты акта федерального органа государственной власти, органа государственной власти субъекта Российской Федерации, органа местного самоуправления, иной организации, определяющего в соответствии с федеральными законами порядок использования земельного участка, на который действие градостроительного регламента не распространяется или для которого градостроительный регламент не устанавливается

Федеральный закон от 25.06.2002 (ред. от 29.12.2017) №73-ФЗ "Об объектах культурного наследия (памятниках истории и культуры) народов Российской Федерации". Постановление Правительства РФ № 527 от 10.07.2001.

2.2. Информация о видах разрешенного использования земельного участка

ОСНОВНЫЕ ВИДЫ РАЗРЕШЕННОГО ИСПОЛЬЗОВАНИЯ ЗЕМЕЛЬНОГО УЧАСТКА:

Действие градостроительного регламента не распространяется

УСЛОВНО РАЗРЕШЕННЫЕ ВИДЫ ИСПОЛЬЗОВАНИЯ ЗЕМЕЛЬНОГО УЧАСТКА:

Действие градостроительного регламента не распространяется

ВСПОМОГАТЕЛЬНЫЕ ВИДЫ ИСПОЛЬЗОВАНИЯ ЗЕМЕЛЬНОГО УЧАСТКА.

Действие градостроительного регламента не распространяется

2.3. Предельные (минимальные и (или) максимальные) размеры земельного участка и предельные параметры разрешенного строительства, реконструкции объекта капитального строительства, установленные градостроительным регламентом для территориальной зоны, в которой расположен земельный участок:

Предельные (минимальные и (или) максимальные) размеры земельных участков, в том числе их площадь			Минимальные отступы от границ земельного участка в целях определения мест допустимого размещения зданий, строений, сооружений, за пределами которых запрещено строительство зданий, строений, сооружений	Предельное количество этажей и (или) предельная высота зданий, строений, сооружений	Максимальный процент застройки в границах земельного участка, определяемый как отношение суммарной площади земельного участка, которая может быть застроена, ко всей площади земельного участка	Требования к архитектурным решениям объектов капитального строительства, расположенным в границах территории исторического поселения федерального или регионального значения	Иные показатели
1	2	3	4	5	6	7	8
Длина, м	Ширина, м	Площадь, м ² или га					
-	-	-	-	-	-	-	-

2.4. Требования к назначению, параметрам и размещению объекта капитального строительства на земельном участке, на который действие градостроительного регламента не распространяется или для которого градостроительный регламент не устанавливается:

Правила отнесения земельного участка к виду земельного участка, на который действие градостроительного регламента не распространяется или для которого градостроительный регламент не устанавливается	Реализация акта, регулирующего использование земельного участка	Требования к использованию земельного участка	Требования к параметрам объекта капитального строительства			Требования к размещению объектов капитального строительства	
			Предельное количество этажей и (или) предельная высота зданий, строений, сооружений	Максимальный процент застройки в границах земельного участка, определяемый как отношение суммарной площади земельного участка, которая может быть застроена, ко всей площади земельного участка	Иные требования к параметрам объекта капитального строительства	Минимальные отступы от границ земельного участка в целях определения мест допустимого размещения зданий, строений, сооружений, за пределами которых запрещено строительство зданий, строений, сооружений	Иные требования к размещению объектов капитального строительства
1	2	3	4	5	6	7	8
Территория памятников истории и культуры	Федеральный закон от 25.06.2002 (ред. от 29.12.2017) №73-ФЗ "Об объектах	См. п.1 настоящего подраздела	См. п.1 настоящего подраздела	См. п.1 настоящего подраздела	См. п.1 настоящего подраздела	См. п.1 настоящего подраздела	См. п.1 настоящего подраздела

	культурного наследия (памятниках истории и культуры) народов Российской Федерации". Постановление Правительства РФ от 10.07.2001 № 527						
--	---	--	--	--	--	--	--

1. В соответствии с письмом Комитета по государственному контролю, использованию и охране памятников истории и культуры (КГИОП) от 26.04.2018 №221-19693/18:

Земельный участок по адресу: Санкт-Петербург, город Павловск, Садовая улица, дом 20, литера Б, (левый берег реки Славянки), кадастровый номер 78:42:0016202:7 расположен в границах территории объекта культурного наследия федерального значения «Павловский дворцово-парковый ансамбль» (основание: Постановление Правительства РФ № 527 от 10.07.2001; адрес НПА: г. Павловск, Павловский парк).

Проектирование и проведение работ по сохранению объектов культурного наследия или его территории должно осуществляться по согласованию с соответствующим государственным органом охраны объектов культурного наследия в порядке, установленном ст. 45 Федерального закона от 24.05.2002 № 73-ФЗ «Об объектах культурного наследия (памятниках истории и культуры) народов Российской Федерации».

3. Информация о расположенных в границах земельного участка объектах капитального строительства и объектах культурного наследия

3.1. Объекты капитального строительства

№	1	нежилое здание - " шутиха"; количество этажей, в том числе подземных этажей - 2, а также подземных подвал; площадь - 291.5 кв.м; год постройки - 1965; высота - данные отсутствуют; площадь застройки - данные отсутствуют.
(согласно чертежу(ам) градостроительного плана)		(назначение объекта капитального строительства, этажность, высота, общая площадь, площадь застройки)
инвентаризационный или кадастровый номер: <u>78:42:0016202:12</u>		
№	2	нежилое здание (грелка катка); количество этажей, в том числе подземных этажей - 1; площадь - 438.4 кв.м; год постройки - 1976; высота - данные отсутствуют; площадь застройки - данные отсутствуют.
(согласно чертежу(ам) градостроительного плана)		(назначение объекта капитального строительства, этажность, высота, общая площадь, площадь застройки)
инвентаризационный или кадастровый номер: <u>78:42:0016202:18</u>		
№	3	нежилое здание - елизаветин (краснодолинный) павильон (по состоянию на 01.06.2005); количество этажей, в том числе подземных этажей - 1; площадь - 54.4 кв.м; год постройки - 1804; высота - данные отсутствуют; площадь застройки - данные отсутствуют.
(согласно чертежу(ам) градостроительного плана)		(назначение объекта капитального строительства, этажность, высота, общая площадь, площадь застройки)
инвентаризационный или кадастровый номер: <u>78:42:0016202:56</u>		
№	4	нежилое здание - лыжная база; количество этажей, в том числе подземных этажей - 1; площадь - 286.0 кв.м; год постройки - 1950; высота - данные отсутствуют; площадь застройки - данные отсутствуют.
(согласно чертежу(ам) градостроительного плана)		(назначение объекта капитального строительства, этажность, высота, общая площадь, площадь застройки)
инвентаризационный или кадастровый номер: <u>78:42:0016202:11</u>		
№	5	нежилое здание - руина у Елизаветина (Краснодолинного) павильона (подвергся разрушению); количество этажей, в том числе подземных этажей - 1; площадь - 42.3 кв.м; год постройки - 1807; высота - данные отсутствуют; площадь застройки - данные отсутствуют.
(согласно чертежу(ам) градостроительного плана)		(назначение объекта капитального строительства, этажность, высота, общая площадь, площадь застройки)

инвентаризационный или кадастровый номер: 78:42:0016202:57

<p>№ <u>6</u> (согласно чертежу(ам) градостроительного плана)</p>	<p>нежилое здание - кафе "У Курзала"; количество этажей, в том числе подземных этажей - 1; площадь - 50.6 кв.м; год постройки - 1913; высота - данные отсутствуют; площадь застройки - данные отсутствуют.</p>
	(назначение объекта капитального строительства, этажность, высота, общая площадь, площадь застройки)

инвентаризационный или кадастровый номер: 78:42:0016202:13

<p>№ <u>7</u> (согласно чертежу(ам) градостроительного плана)</p>	<p>нежилое здание - туалет; количество этажей, в том числе подземных этажей - 1; площадь - 21.3 кв.м; год постройки - 1965; высота - данные отсутствуют; площадь застройки - данные отсутствуют.</p>
	(назначение объекта капитального строительства, этажность, высота, общая площадь, площадь застройки)

инвентаризационный или кадастровый номер: 78:42:0016202:17

<p>№ <u>8</u> (согласно чертежу(ам) градостроительного плана)</p>	<p>нежилое здание; количество этажей, в том числе подземных этажей - 1, а также подземных цокольный; площадь - 447.5 кв.м; год постройки - 1981; высота - данные отсутствуют; площадь застройки - данные отсутствуют.</p>
	(назначение объекта капитального строительства, этажность, высота, общая площадь, площадь застройки)

инвентаризационный или кадастровый номер: 78:42:0016202:8

<p>№ <u>9</u> (согласно чертежу(ам) градостроительного плана)</p>	<p>нежилое здание - Пиль-Башня; количество этажей, в том числе подземных этажей - 2; площадь - 39.2 кв.м; год постройки - 1797; высота - данные отсутствуют; площадь застройки - данные отсутствуют.</p>
	(назначение объекта капитального строительства, этажность, высота, общая площадь, площадь застройки)

инвентаризационный или кадастровый номер: 78:42:0016202:27

<p>№ <u>10</u> (согласно чертежу(ам) градостроительного плана)</p>	<p>нежилое здание - теплица; количество этажей, в том числе подземных этажей - 1; площадь - 479.5 кв.м; год постройки - 1952; высота - данные отсутствуют; площадь застройки - данные отсутствуют.</p>
	(назначение объекта капитального строительства, этажность, высота, общая площадь, площадь застройки)

инвентаризационный или кадастровый номер: 78:42:0016202:19

№ 11 , нежилое здание - холодная ванна; количество этажей, в том числе подземных этажей - 1; площадь - 61,7 кв.м; год постройки - 1799; высота - данные отсутствуют; площадь застройки - данные отсутствуют.
(согласно чертежу(ам) градостроительного плана) (назначение объекта капитального строительства, этажность, высота, общая площадь, площадь застройки)

инвентаризационный или кадастровый номер: 78:42:0016202:26

№ 12 , нежилое здание - туалет; количество этажей, в том числе подземных этажей - 1; площадь - 81,7 кв.м; год постройки - 1988; высота - данные отсутствуют; площадь застройки - данные отсутствуют.
(согласно чертежу(ам) градостроительного плана) (назначение объекта капитального строительства, этажность, высота, общая площадь, площадь застройки)

инвентаризационный или кадастровый номер: 78:42:0016202:16

№ 13 , нежилое здание (круглый зал (Музыкальный павильон)); количество этажей, в том числе подземных этажей - 1; площадь - 149,7 кв.м; год постройки - 1799; высота - данные отсутствуют; площадь застройки - данные отсутствуют.
(согласно чертежу(ам) градостроительного плана) (назначение объекта капитального строительства, этажность, высота, общая площадь, площадь застройки)

инвентаризационный или кадастровый номер: 78:42:0016202:25

№ 14 , сооружение (берегоукрепление у Чугунного моста (левый берег реки Славянки); количество этажей, в том числе подземных этажей - 1; площадь - данные отсутствуют; год постройки - 1964; высота - данные отсутствуют; площадь застройки - данные отсутствуют.
(согласно чертежу(ам) градостроительного плана) (назначение объекта капитального строительства, этажность, высота, общая площадь, площадь застройки)

инвентаризационный или кадастровый номер: 78:42:0016202:54

№ 15 , сооружение (Пристань у Висконтиева моста); количество этажей, в том числе подземных этажей - 1; площадь - 6,5 кв.м; год постройки - 1917; высота - данные отсутствуют; площадь застройки - данные отсутствуют.
(согласно чертежу(ам) градостроительного плана) (назначение объекта капитального строительства, этажность, высота, общая площадь, площадь застройки)

инвентаризационный или кадастровый номер: 78:42:0016202:9

№ <u>16</u> (согласно чертежу(ам) градостроительного плана)	сооружение (трансформаторная подстанция ТП 203); количество этажей, в том числе подземных этажей - 1; площадь - 28 кв.м; год постройки - 1965; высота - данные отсутствуют; площадь застройки - данные отсутствуют.
инвентаризационный или кадастровый номер:	<u>78:42:0016202:21</u>
№ <u>17</u> (согласно чертежу(ам) градостроительного плана)	сооружение культуры и отдыха (Большой каскад); количество этажей, в том числе подземных этажей - 1; площадь - 6.3 кв.м; год постройки - 1787; высота - данные отсутствуют; площадь застройки - данные отсутствуют.
инвентаризационный или кадастровый номер:	<u>78:42:0016202:51</u>
№ <u>18</u> (согласно чертежу(ам) градостроительного плана)	сооружение (берегоукрепление у Висcontiева моста (левый берег реки Славянки); количество этажей, в том числе подземных этажей - 1; площадь – данные отсутствуют; год постройки - 1974; высота - данные отсутствуют; площадь застройки - данные отсутствуют.
инвентаризационный или кадастровый номер:	<u>78:42:0016202:66</u>
№ <u>19</u> (согласно чертежу(ам) градостроительного плана)	сооружение (берегоукрепление у моста с Кентаврами (левый берег реки Славянки); количество этажей, в том числе подземных этажей - 1; площадь – данные отсутствуют; год постройки - 1964; высота - данные отсутствуют; площадь застройки - данные отсутствуют.
инвентаризационный или кадастровый номер:	<u>78:42:0016202:64</u>
№ <u>20</u> (согласно чертежу(ам) градостроительного плана)	сооружение (Колоннада Аполлона); количество этажей, в том числе подземных этажей - 1; площадь - 69.6 кв.м; год постройки - 1917; высота - данные отсутствуют; площадь застройки - данные отсутствуют.
инвентаризационный или кадастровый номер:	<u>78:42:0016202:10</u>

№	21	сооружение (Мост колоннады Аполлона); количество этажей, в том числе подземных этажей - 1; площадь - 85.5 кв.м; год постройки - 1800; высота - данные отсутствуют; площадь застройки - данные отсутствуют.
(согласно чертежу(ам) градостроительного плана)		(назначение объекта капитального строительства, этажность, высотность, общая площадь, площадь застройки)
инвентаризационный или кадастровый номер: <u>78:42:0016202:20</u>		
№	22	сооружение (берегоукрепление у Висконтиева (левый берег реки Славянки); количество этажей, в том числе подземных этажей - 1; площадь – данные отсутствуют; год постройки - 1974; высота - данные отсутствуют; площадь застройки - данные отсутствуют.
(согласно чертежу(ам) градостроительного плана)		(назначение объекта капитального строительства, этажность, высотность, общая площадь, площадь застройки)
инвентаризационный или кадастровый номер: <u>78:42:0016202:53</u>		
№	23	сооружение (Мост-плотина Висконтиев); количество этажей, в том числе подземных этажей - 1; площадь - 230.7 кв.м; год постройки - 1802; высота - данные отсутствуют; площадь застройки - данные отсутствуют.
(согласно чертежу(ам) градостроительного плана)		(назначение объекта капитального строительства, этажность, высотность, общая площадь, площадь застройки)
инвентаризационный или кадастровый номер: <u>78:42:0000000:3039</u>		
№	24	сооружение (Мост Пиль-Башенный); количество этажей, в том числе подземных этажей - 1; площадь - 236.5 кв.м; год постройки - 1780; высота - данные отсутствуют; площадь застройки - данные отсутствуют.
(согласно чертежу(ам) градостроительного плана)		(назначение объекта капитального строительства, этажность, высотность, общая площадь, площадь застройки)
инвентаризационный или кадастровый номер: <u>78:42:0000000:3046</u>		
№	25	сооружение (Мост Ново-Сильвийский); количество этажей, в том числе подземных этажей - 1; площадь - 190.5 кв.м; год постройки - 1875; высота - данные отсутствуют; площадь застройки - данные отсутствуют.
(согласно чертежу(ам) градостроительного плана)		(назначение объекта капитального строительства, этажность, высотность, общая площадь, площадь застройки)
инвентаризационный или кадастровый номер: <u>78:42:0000000:3043</u>		

3.2. Объекты, включенные в единый государственный реестр объектов культурного наследия (памятников истории и культуры) народов Российской Федерации

№ 26 , объект культурного наследия федерального значения «Всрота Мраморные», входящий в состав ансамбля объекта культурного наследия федерального значения "Павловский дворцово-парковый ансамбль", общая площадь - данные отсутствуют, площадь застройки - данные отсутствуют.

(согласно чертежу(ам) градостроительного плана) (назначение объекта культурного наследия, общая площадь, площадь застройки)

Постановление Правительства от 10.07.2001 РФ № 527

(наименование органа государственной власти, принявшего решение о включении выявленного объекта культурного наследия в реестр, реквизиты этого решения)

регистрационный номер в реестре _____ данные отсутствуют _____ от _____ данные отсутствуют _____ (дата)

№ 27 , объект культурного наследия федерального значения «Круглый зал ("Музыкальный павильон")», входящий в состав ансамбля объекта культурного наследия федерального значения "Павловский дворцово-парковый ансамбль", общая площадь - данные отсутствуют, площадь застройки - данные отсутствуют.

(согласно чертежу(ам) градостроительного плана) (назначение объекта культурного наследия, общая площадь, площадь застройки)

Постановление Правительства от 10.07.2001 РФ № 527

(наименование органа государственной власти, принявшего решение о включении выявленного объекта культурного наследия в реестр, реквизиты этого решения)

регистрационный номер в реестре _____ данные отсутствуют _____ от _____ данные отсутствуют _____ (дата)

№ 28 , объект культурного наследия федерального значения «Колоннада», входящий в состав ансамбля объекта культурного наследия федерального значения "Колоннада Аполлона" общая площадь - данные отсутствуют, площадь застройки - данные отсутствуют.

(согласно чертежу(ам) градостроительного плана) (назначение объекта культурного наследия, общая площадь, площадь застройки)

Постановление Правительства от 10.07.2001 РФ № 527

(наименование органа государственной власти, принявшего решение о включении выявленного объекта культурного наследия в реестр, реквизиты этого решения)

регистрационный номер в реестре _____ данные отсутствуют _____ от _____ данные отсутствуют _____ (дата)

№ 29 , объект культурного наследия федерального значения «Каскад с мостом», входящий в состав ансамбля объекта культурного наследия федерального значения "Колоннада Аполлона", общая площадь - данные отсутствуют, площадь застройки - данные отсутствуют.

(согласно чертежу(ам)
градостроительного плана)

(назначение объекта культурного наследия, общая площадь,
площадь застройки)

Постановление Правительства от 10.07.2001 РФ № 527

(наименование органа государственной власти, принявшего решение о включении выявленного объекта
культурного наследия в реестр, реквизиты этого решения)

регистрационный номер в
реестре

данные отсутствуют

от

данные отсутствуют
(дата)

№ 30
(согласно чертежу(ам)
градостроительного плана)

объект культурного наследия федерального значения
«Павильон "Холодная ванна"», входящий в состав
ансамбля объекта культурного наследия федерального
значения "Павловский дворцово-парковый ансамбль",
общая площадь - данные отсутствуют, площадь
застройки - данные отсутствуют.

(назначение объекта культурного наследия, общая площадь,
площадь застройки)

Постановление Правительства от 10.07.2001 РФ № 527

(наименование органа государственной власти, принявшего решение о включении выявленного объекта
культурного наследия в реестр, реквизиты этого решения)

регистрационный номер в
реестре

данные отсутствуют

от

данные отсутствуют
(дата)

№ 31
(согласно чертежу(ам)
градостроительного плана)

объект культурного наследия федерального значения
«Ворота с вазами», входящий в состав ансамбля
объекта культурного наследия федерального значения
"Павловский дворцово-парковый ансамбль", общая
площадь - данные отсутствуют, площадь застройки -
данные отсутствуют.

(назначение объекта культурного наследия, общая площадь,
площадь застройки)

Постановление Правительства от 10.07.2001 РФ № 527

(наименование органа государственной власти, принявшего решение о включении выявленного объекта
культурного наследия в реестр, реквизиты этого решения)

регистрационный номер в
реестре

данные отсутствуют

от

данные отсутствуют
(дата)

№ 32
(согласно чертежу(ам)
градостроительного плана)

объект культурного наследия федерального значения
«Каскад Большой», входящий в состав ансамбля
объекта культурного наследия федерального значения
"Павловский дворцово-парковый ансамбль", общая
площадь - данные отсутствуют, площадь застройки -
данные отсутствуют.

(назначение объекта культурного наследия, общая площадь,
площадь застройки)

Постановление Правительства от 10.07.2001 РФ № 527

(наименование органа государственной власти, принявшего решение о включении выявленного объекта культурного наследия в реестр, реквизиты этого решения)

регистрационный номер в реестре _____ данные отсутствуют _____ от _____ данные отсутствуют _____ (дата)

№ 33 , объект культурного наследия федерального значения «Мост-плотина Пиль-башенный», входящий в состав ансамбля объекта культурного наследия федерального значения "Павловский дворцово-парковый ансамбль", общая площадь - данные отсутствуют, площадь застройки - данные отсутствуют.
 _____ (согласно чертежу(ам) градостроительного плана) _____ (назначение объекта культурного наследия, общая площадь, площадь застройки)

Постановление Правительства от 10.07.2001 РФ № 527

(наименование органа государственной власти, принявшего решение о включении выявленного объекта культурного наследия в реестр, реквизиты этого решения)

регистрационный номер в реестре _____ данные отсутствуют _____ от _____ данные отсутствуют _____ (дата)

№ 34 , объект культурного наследия федерального значения «Пиль-башня», входящий в состав ансамбля объекта культурного наследия федерального значения "Павловский дворцово-парковый ансамбль", общая площадь - данные отсутствуют, площадь застройки - данные отсутствуют.
 _____ (согласно чертежу(ам) градостроительного плана) _____ (назначение объекта культурного наследия, общая площадь, площадь застройки)

Постановление Правительства от 10.07.2001 РФ № 527

(наименование органа государственной власти, принявшего решение о включении выявленного объекта культурного наследия в реестр, реквизиты этого решения)

регистрационный номер в реестре _____ данные отсутствуют _____ от _____ данные отсутствуют _____ (дата)

№ 35 , объект культурного наследия федерального значения «Руина у Елизаветина (Краснодолинного) павильона», входящий в состав ансамбля объекта культурного наследия федерального значения "Павловский дворцово-парковый ансамбль", общая площадь - данные отсутствуют, площадь застройки - данные отсутствуют.
 _____ (согласно чертежу(ам) градостроительного плана) _____ (назначение объекта культурного наследия, общая площадь, площадь застройки)

Постановление Правительства от 10.07.2001 РФ № 527

(наименование органа государственной власти, принявшего решение о включении выявленного объекта культурного наследия в реестр, реквизиты этого решения)

регистрационный номер в реестре _____ данные отсутствуют _____ от _____ данные отсутствуют _____ (дата)

№ 36 , объект культурного наследия федерального значения «Павильон Елизаветин (Краснодолинный)», входящий в состав ансамбля объекта культурного наследия федерального значения "Павловский дворцово-парковый ансамбль", общая площадь - данные отсутствуют, площадь застройки - данные отсутствуют.
(согласно чертежу(ам) градостроительного плана) (назначение объекта культурного наследия, общая площадь, площадь застройки)

Постановление Правительства от 10.07.2001 РФ № 527

(наименование органа государственной власти, принявшего решение о включении выявленного объекта культурного наследия в реестр, реквизиты этого решения)

регистрационный номер в реестре _____ данные отсутствуют _____ от _____ данные отсутствуют _____ (дата)

№ 37 , объект культурного наследия федерального значения «Парк», входящий в состав ансамбля объекта культурного наследия федерального значения "Павловский дворцово-парковый ансамбль", общая площадь - данные отсутствуют, площадь застройки - данные отсутствуют.
(согласно чертежу(ам) градостроительного плана) (назначение объекта культурного наследия, общая площадь, площадь застройки)

Постановление Правительства от 10.07.2001 РФ № 527

(наименование органа государственной власти, принявшего решение о включении выявленного объекта культурного наследия в реестр, реквизиты этого решения)

регистрационный номер в реестре _____ данные отсутствуют _____ от _____ данные отсутствуют _____ (дата)

4. Информация о расчетных показателях минимально допустимого уровня обеспеченности территории объектами коммунальной, транспортной, социальной инфраструктур и расчетных показателях максимально допустимого уровня территориальной доступности указанных объектов для населения в случае, если земельный участок расположен в границах территории, в отношении которой предусматривается осуществление деятельности по комплексному и устойчивому развитию территории:

Не заполняется

5. Информация об ограничениях использования земельного участка, в том числе если земельный участок полностью или частично расположен в границах зон с особыми условиями использования территорий

1. Охранная зона канализационных сетей:

Земельный участок частично расположен в границах зоны с особыми условиями использования территории, площадь земельного участка, покрываемая зоной с особыми

условиями использования территории, составляет (кв.м): 21702, 1237, 85, 14, 1851, 95, 65, 192, 1, 6.

Строительство в охранных зонах сетей инженерных коммуникаций (или вынос сетей) возможно по согласованию с владельцами этих сетей.

2. Территория объекта культурного наследия:

Земельный участок полностью расположен в границах зоны с особыми условиями использования территории.

Ограничения использования земельного участка определяются Федеральным законом от 25.06.2002 (ред. от 29.12.2017) №73-ФЗ "Об объектах культурного наследия (памятниках истории и культуры) народов Российской Федерации".

3. Охранная зона подстанций и других электротехнических сооружений:

Земельный участок частично расположен в границах зоны с особыми условиями использования территории, площадь земельного участка, покрываемая зоной с особыми условиями использования территории, составляет (кв.м): 346.

Строительство в охранных зонах сетей инженерных коммуникаций (или вынос сетей) возможно по согласованию с владельцами этих сетей.

4. Охранная зона газораспределительной сети:

Земельный участок частично расположен в границах зоны с особыми условиями использования территории, площадь земельного участка, покрываемая зоной с особыми условиями использования территории, составляет (кв.м): 4864, 678.

Строительство в охранных зонах сетей инженерных коммуникаций (или вынос сетей) возможно по согласованию с владельцами этих сетей.

5. Охранная зона водопроводных сетей:

Земельный участок частично расположен в границах зоны с особыми условиями использования территории, площадь земельного участка, покрываемая зоной с особыми условиями использования территории, составляет (кв.м): 1857, 209, 1669, 51, 238.

Строительство в охранных зонах сетей инженерных коммуникаций (или вынос сетей) возможно по согласованию с владельцами этих сетей.

6. Охранная зона водопроводных сетей:

Земельный участок частично расположен в границах зоны с особыми условиями использования территории, площадь земельного участка, покрываемая зоной с особыми условиями использования территории, составляет (кв.м): 1857, 209, 1669, 51, 238.

Строительство в охранных зонах сетей инженерных коммуникаций (или вынос сетей) возможно по согласованию с владельцами этих сетей.

7. Водоохранная зона водного объекта:

Земельный участок частично расположен в границах зоны с особыми условиями использования территории, площадь земельного участка, покрываемая зоной с особыми условиями использования территории, составляет (кв.м): 272895, 20145, 18, 1636.

Ограничения использования земельного участка определяются ст. 65 Водного кодекса Российской Федерации.

8. Береговая полоса водного объекта ("Водный кодекс Российской Федерации" от 03.06.2006 №74-ФЗ):

Земельный участок частично расположен в границах зоны с особыми условиями использования территории, площадь земельного участка, покрываемая зоной с особыми условиями использования территории, составляет (кв.м): 172143, 3279, 4611, 31237.

Ограничения использования земельного участка определяются ст. 6 Водного кодекса Российской Федерации:

Каждый гражданин вправе пользоваться (без использования механических транспортных средств) береговой полосой водных объектов общего пользования для передвижения и пребывания около них, в том числе для осуществления любительского и спортивного рыболовства и причаливания плавучих средств.

9. Право прохода и проезда:

Земельный участок частично расположен в границах зоны с особыми условиями использования территории, площадь земельного участка, покрываемая зоной с особыми условиями использования территории, составляет (кв.м): 317.

10. Право прохода:

Земельный участок частично расположен в границах зоны с особыми условиями использования территории, площадь земельного участка, покрываемая зоной с особыми условиями использования территории, составляет (кв.м): 2245.

11. Прибрежная защитная полоса водного объекта:

Земельный участок частично расположен в границах зоны с особыми условиями использования территории, площадь земельного участка, покрываемая зоной с особыми условиями использования территории, составляет (кв.м): 162639, 20145, 18, 1636.

Ограничения использования земельного участка определяются ст. 65 Водного кодекса Российской Федерации.

12. Зона возможного изменения вида функционального использования земельного участка:

Земельный участок частично расположен в границах зоны с особыми условиями использования территории, площадь земельного участка, покрываемая зоной с особыми условиями использования территории, составляет (кв.м): 22195, 1566.

12. Зона градостроительных ограничений:

Земельный участок частично расположен в границах зоны с особыми условиями использования территории, площадь земельного участка, покрываемая зоной с особыми условиями использования территории, составляет (кв.м): 15, 54, 74, 28.

6. Информация о границах зон с особыми условиями использования территорий, если земельный участок полностью или частично расположен в границах таких зон:

Наименование зоны с особыми условиями использования территории с указанием объекта, в отношении которого установлена такая зона	Перечень координат характерных точек в системе координат, используемой для ведения Единого государственного реестра недвижимости		
	Обозначение (номер) характерной точки	X	Y
Охранная зона подстанций и других электротехнических сооружений	2416-2423	см. Приложение	см. Приложение
Охранная зона газораспределительной сети	465,466,604-607,2424-2468	см. Приложение	см. Приложение
Охранная зона водопроводных сетей	452-454,2469-2492	см. Приложение	см. Приложение
Охранная зона водопроводных сетей	449-451,2493-2495	см. Приложение	см. Приложение
Охранная зона водопроводных сетей	445-448,2496-2514	см. Приложение	см. Приложение
Охранная зона водопроводных сетей	2515-2528	см. Приложение	см. Приложение
Охранная зона канализационных сетей	56-59,77-79,2529-2586	см. Приложение	см. Приложение
Охранная зона канализационных сетей	68,69,2587-2621	см. Приложение	см. Приложение
Охранная зона канализационных сетей	2622-2626	см. Приложение	см. Приложение
Охранная зона канализационных сетей	453,2627,2628	см. Приложение	см. Приложение

Охранная зона канализационных сетей	445,446,2629-2641	см. Приложение	см. Приложение
Охранная зона водопроводных сетей	433-436,2642-2664	см. Приложение	см. Приложение
Охранная зона канализационных сетей	2665-2683	см. Приложение	см. Приложение
Охранная зона канализационных сетей	8-10,2684-2688	см. Приложение	см. Приложение
Охранная зона канализационных сетей	462,2689-2700	см. Приложение	см. Приложение
Аренда	2701-2704	см. Приложение	см. Приложение
Право прохода и проезда	40,41,2399,2705-2711	см. Приложение	см. Приложение
Аренда	2712-2721	см. Приложение	см. Приложение
Аренда	2722-2725	см. Приложение	см. Приложение
Право прохода	1,2,2726-2766	см. Приложение	см. Приложение
Береговая полоса водного объекта	92-373,405,419-425,428-430,439,440,468-603,608-790,870-1861,1893-1959,2135-2243,2767-4511	см. Приложение	см. Приложение
Прибрежная защитная полоса водного объекта	88-374,385-392,394-422,1168-1215,1435-1447,2135-2167,2216-2243,4512-4818	см. Приложение	см. Приложение
Водоохранная зона водного объекта	80-422,1168-1215,1435-1447,2135-2243,4769-4794,4819-5079	см. Приложение	см. Приложение
Береговая полоса водного объекта	791-869,5080-5196	см. Приложение	см. Приложение
Охранная зона канализационных сетей	466,5197-5199	см. Приложение	см. Приложение
Береговая полоса водного объекта	1862-1892,5200-5268	см. Приложение	см. Приложение
Береговая полоса водного объекта	1960-2134,2244-2396,5269-5606	см. Приложение	см. Приложение
Зона возможного изменения вида функционального использования земельного участка	5607-5627	см. Приложение	см. Приложение
Зона возможного изменения вида функционального использования земельного участка	5628-5631	см. Приложение	см. Приложение
Охранная зона канализационных сетей	71,5632,5633	см. Приложение	см. Приложение
Зона градостроительных ограничений	10,5634,5635	см. Приложение	см. Приложение
Зона градостроительных ограничений	458,459,5636-5644	см. Приложение	см. Приложение
Зона градостроительных ограничений	456,457,5645-5653	см. Приложение	см. Приложение
Зона градостроительных ограничений	366,367,5654,5655	см. Приложение	см. Приложение
Прибрежная защитная полоса водного объекта	872-892,895-937,1144-1167,5656-5751	см. Приложение	см. Приложение
Водоохранная зона водного объекта	872-892,895-937,1144-1167,5656-5751	см. Приложение	см. Приложение
Прибрежная защитная полоса водного объекта	5752-5765	см. Приложение	см. Приложение
Водоохранная зона водного объекта	5752-5765	см. Приложение	см. Приложение
Прибрежная защитная полоса водного объекта	1077-1099,5766-5798	см. Приложение	см. Приложение
Водоохранная зона водного объекта	1077-1099,5766-5798	см. Приложение	см. Приложение
Охранная зона памятника истории и культуры	1-2404	см. Приложение	см. Приложение
	5799-5827	см. Приложение	см. Приложение

	2397,2398,5828-5865	см. Приложение	см. Приложение 218
Охранная зона газораспределительной сети	1,2405-2415	см. Приложение	см. Приложение

7. Информация о границах зон действия публичных сервитутов

Информация отсутствует

8. Номер и (или) наименование элемента планировочной структуры, в границах которого расположен земельный участок

-

9. Информация о технических условиях подключения (технологического присоединения) объектов капитального строительства к сетям инженерно-технического обеспечения, определенных с учетом программ комплексного развития систем коммунальной инфраструктуры поселения, городского округа

- ГУП "Водоканал Санкт-Петербурга", технические условия подключения объекта капитального строительства к сетям инженерно-технического обеспечения от 15.05.2018 №48-34-5414/18-0-1:

- **Водоснабжение:**

Подача воды питьевого качества из системы коммунального водоснабжения (максимальная подключаемая нагрузка) общим расходом 2,083 куб.м/час (50,00 куб.м /сут), а также на нужды пожаротушения (в том числе из резервуаров запаса воды с установкой их на территории земельного участка заказчика) возможна.

Точка подключения на границе участка.

- **Водоотведение:**

Сброс бытовых сточных вод (максимальная подключаемая нагрузка) общим объемом 0,417 куб.м/час (10,0 куб.м/сут) в сети бытовой коммунальной канализации возможен. Точка подключения на границе участка

Сброс поверхностных сточных вод с кровли и прилегающих территории и дренажных вод (при наличии) может быть осуществлен заказчиком самостоятельно на основании проектного решения, имеющего положительные заключения в соответствии с требованиями государственных санитарно-эпидемиологических правил и нормативов.

- **Срок подключения объекта капитального строительства к сетям инженерно-технического обеспечения:** не более 18 месяцев с даты заключения договора о подключении (технологическом присоединении) к централизованной системе холодного водоснабжения и договора о подключении (технологическом присоединении) к централизованной системе водоотведения.

- **Срок действия заключения о технической возможности подключения** 3 года.

10. Реквизиты нормативных правовых актов субъекта Российской Федерации, муниципальных правовых актов, устанавливающих требования к благоустройству территории

Закон Санкт-Петербурга «О благоустройстве в Санкт-Петербурге» от 25.12.2015 №891-180.

11. Информация о красных линиях:

Обозначение (номер) характерной точки	Перечень координат характерных точек в системе координат, используемой для ведения Единого государственного реестра недвижимости	
	X	Y
-	-	-

Приложение № 8 к Акту

по результатам государственной историко-культурной экспертизы проектной документации на проведение работ по сохранению объекта культурного наследия федерального значения «Парк», входящего в состав объекта культурного наследия федерального значения «Павловский дворцово-парковый ансамбль», расположенного по адресу: Санкт-Петербург, г. Павловск, Революции ул., 20 (Санкт-Петербург, город Павловск, Садовая улица, дом 20): «Проектная документация на проведение работ по сохранению объекта культурного наследия федерального значения «Парк», входящего в состав объекта культурного наследия федерального значения «Павловский дворцово-парковый ансамбль», с восстановлением предмета охраны – павильона «Старое Шале» и устройством летнего павильона (некапитальное строение), по адресу: Санкт-Петербург, город Павловск, Садовая улица, 20», разработанной ООО «Коневские реставрационные мастерские» в 2023 году (шифр: КРМ-01/23-СП), а также по результатам государственной историко-культурной экспертизы документации, обосновывающей меры по обеспечению сохранности объекта культурного наследия федерального значения «Парк», входящего в состав объекта культурного наследия федерального значения «Павловский дворцово-парковый ансамбль», расположенного по адресу: Санкт-Петербург, г. Павловск, Революции ул., 20 (Санкт-Петербург, город Павловск, Садовая улица, дом 20), при проведении земляных, строительных, мелиоративных, хозяйственных работ, указанных в статье 30 Федерального закона от 25.06.2002 №73-ФЗ работ по использованию лесов и иных работ в границах территории объекта культурного наследия, в соответствии с разделом документации: «Раздел 3. Проект реставрации и приспособления. Подраздел 2. Проект. Часть 11. Обеспечение сохранности объекта культурного наследия», разработанной ООО «Коневские реставрационные мастерские» в 2023 году (шифр: КРМ-01/23-СП-СОКН)

Правоустанавливающие документы:

копия свидетельства о государственной регистрации права;
копия выписки из Единого государственного реестра недвижимости



СВИДЕТЕЛЬСТВО

О ГОСУДАРСТВЕННОЙ РЕГИСТРАЦИИ ПРАВА

Управление Федеральной службы государственной регистрации,
кадастра и картографии по Санкт-Петербургу

Дата выдачи:

"18" декабря 2012 года

Документы-основания: • Распоряжение о предоставлении земельного участка в постоянное (бессрочное) пользование от 16.09.2008 №2041-рк, Комитет по земельным ресурсам и землеустройству Санкт-Петербурга

Субъект (субъекты) права: Санкт-Петербургское государственное бюджетное учреждение культуры "Государственный музей-заповедник "Павловск", ИНН: 7822002853, ОГРН: 1027809016234, дата гос. регистрации: 08.04.1996, наименование регистрирующего органа: Регистрационная палата Администрации Санкт-Петербурга, КПП: 782001001; адрес (место нахождения) постоянно действующего исполнительного органа: Россия, Санкт-Петербург, город Павловск, ул. Садовая, д. 20

Вид права: Постоянное (бессрочное) пользование

Объект права: Земельный участок, категория земель: земли населенных пунктов, разрешенное использование: для историко-культурных целей, площадь 1 789 263 кв. м, адрес (местонахождение) объекта: Санкт-Петербург, город Павловск, Садовая улица, дом 20, литеры Б, (левый берег реки Славянки)

Кадастровый (или условный) номер: 78:42:16202:7

Существующие ограничения (обременения) права: Охранная зона газораспределительной сети, площадь 678 кв. м., охранная зона подстанций и других электротехнических сооружений, площадь 346 кв. м., охранная зона газораспределительной сети, площадь 4864 кв. м., охранная зона водопроводных сетей, площадь 1857 кв. м., охранная зона водопроводных сетей, площадь 209 кв. м., охранная зона водопроводных сетей, площадь 1669 кв. м., охранная зона водопроводных сетей, площадь 51 кв. м., охранная зона канализационных сетей, площадь 21702 кв. м., охранная зона канализационных сетей, площадь 1237 кв. м., охранная зона канализационных сетей, площадь 85 кв. м., охранная зона канализационных сетей, площадь 14 кв. м., охранная зона канализационных сетей, площадь 1851 кв. м., охранная зона водопроводных сетей, площадь 238 кв. м., охранная зона канализационных сетей, площадь 95 кв. м., охранная зона канализационных сетей, площадь 65 кв. м., охранная зона канализационных сетей, площадь 192 кв. м., право прохода и проезда, площадь 317 кв. м., право прохода, площадь 2245 кв. м., береговая полоса водного объекта, площадь 172143 кв. м., прибрежная защитная полоса водного объекта, площадь 162639 кв. м., водозащитная зона

Регистратор

Кудряшова Т.В.

МП

78-А Ж 879105



водного объекта, площадь 272895 кв.м., береговая полоса водного объекта, площадь 3279 кв.м., охранная зона канализационных сетей 1 кв.м., береговая полоса водного объекта, площадь 4611 кв.м., береговая полоса водного объекта, площадь 31237 кв.м., зона возможного изменения вида функционального использования земельного участка, площадь 22195 кв.м., зона возможного изменения вида функционального использования земельного участка, площадь 1566 кв.м., охранная зона канализационных сетей, площадь 6 кв.м., зона градостроительных ограничений, площадь 15 кв.м., зона градостроительных ограничений, площадь 54 кв.м., зона градостроительных ограничений, площадь 74 кв.м., зона градостроительных ограничений, площадь 28 кв.м., прибрежная защитная полоса водного объекта, площадь 20145 кв.м., водоохранная зона водного объекта, площадь 20145 кв.м., прибрежная защитная полоса водного объекта, площадь 18 кв.м., водоохранная зона водного объекта, площадь 18 кв.м., прибрежная защитная полоса водного объекта, площадь 1636 кв.м., водоохранная зона водного объекта, площадь 1636 кв.м., охранная зона памятника истории и культуры, площадь 1789263 кв.м.

о чем в Едином государственном реестре прав на недвижимое имущество и сделок с ним "18" декабря 2012 года сделана запись регистрации № 78-78-06/046/2012-484

Регистратор

Кудряшова Т.В.

м.п.

78

Финанс публично-правовой компании "Роскадастр" по Санкт-Петербургу
полное наименование органа регистрации недвижимости


Выписка из Единого государственного реестра недвижимости об объекте недвижимости

Сведения о характеристиках объекта недвижимости

На основании запроса от 09.01.2024, поступившего на рассмотрение 09.01.2024, сообщаем, что согласно записи Единого государственного реестра недвижимости:

Раздел 1 Лист 1

Земельный участок			
вид объекта недвижимости			
Лист № 1 раздела 1	Всего листов раздела 1: 3	Всего разделов: 3	Всего листов выписки: 945
09.01.2024г. № КУВН-001/2024-5029544			
Кадастровый номер:	78:42:0016202:7		
Номер кадастрового квартала:	78:42:0016202		
Дата присвоения кадастрового номера:	17.04.2008		
Ранее присвоенный государственный учетный номер:	Кадастровый номер 78:42:16202:7		
Местоположение:	Санкт-Петербург, город Павловск, Садовая улица, дом 20, литера Б, (левый берег реки Славянки)		
Площадь:	1789269 +/- 468		
Кадастровая стоимость, руб.:	762751955.18		
Кадастровые номера расположенных в пределах земельного участка объектов недвижимости:	78:42:0000000:3041, 78:42:0000000:3045, 78:42:0000000:3048, 78:42:0000000:3663, 78:42:0000000:4024, 78:42:0016201:1064, 78:42:0016202:10, 78:42:0016202:11, 78:42:0016202:12, 78:42:0016202:13, 78:42:0016202:16, 78:42:0016202:17, 78:42:0016202:18, 78:42:0016202:19, 78:42:0016202:20, 78:42:0016202:21, 78:42:0016202:25, 78:42:0016202:26, 78:42:0016202:27, 78:42:0016202:51, 78:42:0016202:52, 78:42:0016202:53, 78:42:0016202:54, 78:42:0016202:56, 78:42:0016202:57, 78:42:0016202:66, 78:42:0016202:68, 78:42:0016202:69, 78:42:0016202:70, 78:42:0016202:71, 78:42:0016202:72, 78:42:0016202:73, 78:42:0016202:74, 78:42:0016202:8, 78:42:0016202:9, 78:42:0016202:382, 78:42:0016202:383, 78:42:0000000:3914, 78:42:0016202:64, 78:42:0016202:65, 78:42:0016202:59, 78:42:0016202:60, 78:42:0016202:61, 78:42:0000000:4434		
Кадастровые номера объектов недвижимости, из которых образован объект недвижимости:	данные отсутствуют		
Кадастровые номера образованных объектов недвижимости:	данные отсутствуют		
Категория земель:	Земли населенных пунктов		
Виды разрешенного использования:	Для историко-культурных целей		
Сведения о кадастровом инженере:	данные отсутствуют		
Сведения о лесах, водных объектах и об иных природных объектах, расположенных в пределах земельного участка:	данные отсутствуют		

полное наименование должности	 ДОКУМЕНТ ПОДПИСАН ЭЛЕКТРОННОЙ ПОДПИСЬЮ	инициалы, фамилия
	Служба ОБЩЕРОССИЙСКОГО КАДАСТРА Федеральная служба государственной регистрации, кадастра и картографии Деловая + 7704.202 от 19.01.2024	

Земельный участок			
вид объекта недвижимости			
Лист № 2 раздела 1	Всего листов раздела 1: 8	Всего разделов: 8	Всего листов выписки: 945
09.01.2024г. № КУВИИ-001/2024-5029544			
Кадастровый номер:	78:42-0016202:7		
Сведения о том, что земельный участок полностью расположен в границах зоны с особыми условиями использования территории, территории объекта культурного наследия, публичного сервитута:	данные отсутствуют		
Сведения о том, что земельный участок расположен в границах особой экономической зоны, территории опережающего социально-экономического развития, зоны территориального развития в Российской Федерации, игровой зоны:	данные отсутствуют		
Сведения о том, что земельный участок расположен в границах особо охраняемой природной территории, охотничьих угодий, лесничества:	данные отсутствуют		
Сведения о результатах проведения государственного земельного надзора:	данные отсутствуют		
Сведения о расположении земельного участка в границах территории, в отношении которой утвержден проект межевания территории:	данные отсутствуют		
Условный номер земельного участка:	данные отсутствуют		
Сведения о принятии акта и (или) заключении договора, предусматривающих предоставление в соответствии с земельным законодательством исполнительным органом государственной власти или органом местного самоуправления, находящегося в государственной или муниципальной собственности земельного участка для строительства наземного дома социального использования или наземного дома коммерческого использования:	данные отсутствуют		
Сведения о том, что земельный участок или земельные участки образованы на основании решения об изъятии земельного участка и (или) расположенного на нем объекта недвижимости для государственных или муниципальных нужд:	данные отсутствуют		
Сведения о том, что земельный участок образован из земель или земельного участка, государственная собственность на которые не разграничена:	данные отсутствуют		
Сведения о наличии земельного спора о местоположении границ земельных участков:	данные отсутствуют		
Статус записи об объекте недвижимости:	Сведения об объекте недвижимости имеют статус "актуальные"		

полное наименование должности	 ДОКУМЕНТ ПОДПИСАН ЭЛЕКТРОННОЙ ПОДПИСЬЮ Служба ОБЛАСТНОГО КАДАСТРА И ГЕОДЕЗИИ ИЛИИИ ФЕДЕРАЛЬНАЯ СЛУЖБА ГОСУДАРСТВЕННОЙ РЕГИСТРАЦИИ, КАДАСТРА И ГЕОДЕЗИИ Деловая линия + 7706.202 до 19.05.2024	инициалы, фамилия

Земельный участок
вид объекта недвижимости

Лист № 3 раздела 1 Всего листов раздела 1: 8 Всего разделов: 8 Всего листов выписки: 945

09.01.2024г. № КУВН-001/2024-5029544

Кадастровый номер: 78:42-0016202:7

Особые отметки:

Посредством данного земельного участка обеспечен доступ к земельному участку (земельным участкам) с кадастровым номером (кадастровыми номерами): 78:42-0016202:50. Сведения об ограничениях права на объект недвижимости, обременениях данного объекта, не зарегистрированных в реестре прав, ограничений прав и обременений недвижимости имущества: вид ограничения (обременения): ограничения прав на земельный участок, предусмотренные статьей 56 Земельного кодекса Российской Федерации; срок действия не установлен. вид ограничения (обременения): ограничения прав на земельный участок, предусмотренные статьей 56 Земельного кодекса Российской Федерации; срок действия не установлен. вид ограничения (обременения): ограничения прав на земельный участок, предусмотренные статьей 56 Земельного кодекса Российской Федерации; срок действия не установлен. вид ограничения (обременения): ограничения прав на земельный участок, предусмотренные статьей 56 Земельного кодекса Российской Федерации; срок действия не установлен. вид ограничения (обременения): ограничения прав на земельный участок, предусмотренные статьей 56 Земельного кодекса Российской Федерации; срок действия не установлен. вид ограничения (обременения): ограничения прав на земельный участок, предусмотренные статьей 56 Земельного кодекса Российской Федерации; срок действия не установлен. вид ограничения (обременения): ограничения прав на земельный участок, предусмотренные статьей 56 Земельного кодекса Российской Федерации; срок действия не установлен. вид ограничения (обременения): ограничения прав на земельный участок, предусмотренные статьей 56 Земельного кодекса Российской Федерации; срок действия не установлен. вид ограничения (обременения): ограничения прав на земельный участок, предусмотренные статьей 56 Земельного кодекса Российской Федерации; срок действия не установлен. вид ограничения (обременения): ограничения прав на земельный участок, предусмотренные статьей 56 Земельного кодекса Российской Федерации; срок действия не установлен. вид ограничения (обременения): ограничения прав на земельный участок, предусмотренные статьей 56 Земельного кодекса Российской Федерации; срок действия не установлен. вид ограничения (обременения): ограничения прав на земельный участок, предусмотренные статьей 56 Земельного кодекса Российской Федерации; срок действия не установлен. вид ограничения (обременения): ограничения прав на земельный участок, предусмотренные статьей 56 Земельного кодекса Российской Федерации; срок действия не установлен. вид ограничения (обременения): ограничения прав на земельный участок, предусмотренные статьей 56 Земельного кодекса Российской Федерации; срок действия не установлен. вид ограничения (обременения): ограничения прав на земельный участок, предусмотренные статьей 56 Земельного кодекса Российской Федерации; срок действия не установлен. вид ограничения (обременения): ограничения прав на земельный участок, предусмотренные статьей 56 Земельного кодекса Российской Федерации; срок действия не установлен. вид ограничения (обременения): ограничения прав на земельный участок, предусмотренные статьей 56 Земельного кодекса Российской Федерации; срок действия не установлен. вид ограничения (обременения): ограничения прав на земельный участок, предусмотренные статьей 56 Земельного кодекса Российской Федерации; срок действия не установлен. вид ограничения (обременения): ограничения прав на земельный участок, предусмотренные статьей 56 Земельного кодекса Российской Федерации; срок действия не установлен.



**ДОКУМЕНТ ПОДПИСАН
ЭЛЕКТРОННОЙ ПОДПИСЬЮ**

Служба федеральной государственной регистрации, кадастра и картографии
Видовое федеральное бюро государственной регистрации, кадастра и картографии
Добровольск + 7706202 от 19.01.2024

ПОЛНОЕ НАИМЕНОВАНИЕ ДОЛЖНОСТИ		
-------------------------------	--	--

ИНИЦИАЛЫ, ФИМИЛИЯ

Земельный участок			
вид объекта недвижимости			
Лист № 6 раздела 1	Всего листов раздела 1: 8	Всего разделов: 8	Всего листов выписки: 945
09.01.2024г. № КУВИИ-001/2024-5029544			
Кадастровый номер:		78:42:0016202:7	

№ -, вид ограничения (обременения): ограничения прав на земельный участок, предусмотренные статьей 56 Земельного кодекса Российской Федерации; срок действия: с 23.07.2018; реквизиты документа-основания: об утверждении Правил установления охранных зон пунктов государственной геодезической сети, государственной нивелирной сети и государственной триангуляционной сети, государственной геодезической сети, государственной нивелирной сети и государственной триангуляционной сети от 12.10.2016 № 1037 выдан: Правительство Российской Федерации. вид ограничения (обременения): ограничения прав на земельный участок, предусмотренные статьей 56 Земельного кодекса Российской Федерации; срок действия: с 24.08.2018; реквизиты документа-основания: о внесении изменений в Закон Санкт-Петербурга №820-7 от 24 декабря 2008 года от 07.07.2016 № 437-83 выдан: Правительство Санкт-Петербурга. вид ограничения (обременения): ограничения прав на земельный участок, предусмотренные статьей 56 Земельного кодекса Российской Федерации; срок действия: с 21.08.2020; реквизиты документа-основания: распоряжение "Об утверждении местоположения береговой линии (границы водного объекта), границы водоохранной зоны и границ прибрежной защитной полосы реки Славянки (ИД 1331) на территории Санкт-Петербурга от 27.06.2019 № 359-р выдан: Комитет по природопользованию, охране окружающей среды и обеспечению экологической безопасности. вид ограничения (обременения): ограничения прав на земельный участок, предусмотренные статьей 56 Земельного кодекса Российской Федерации; срок действия: с 24.08.2020; реквизиты документа-основания: распоряжение "Об утверждении местоположения береговой линии (границы водного объекта), границы водоохранной зоны и границ прибрежной защитной полосы реки Славянки (ИД 1331) на территории Санкт-Петербурга от 27.06.2019 № 359-р выдан: Комитет по природопользованию, охране окружающей среды и обеспечению экологической безопасности. вид ограничения (обременения): ограничения прав на земельный участок, предусмотренные статьей 56 Земельного кодекса Российской Федерации; срок действия: с 15.12.2020; реквизиты документа-основания: распоряжение "Об утверждении местоположения береговой линии (границы водного объекта), границы водоохранной зоны и границ прибрежной защитной полосы реки Славянки (ИД 1331) на территории Санкт-Петербурга от 27.06.2019 № 359-р выдан: Комитет по природопользованию, охране окружающей среды и обеспечению экологической безопасности Правительства Санкт-Петербурга. вид ограничения (обременения): ограничения прав на земельный участок, предусмотренные статьей 56 Земельного кодекса Российской Федерации; срок действия: с 15.12.2020; реквизиты документа-основания: распоряжение комитета по природопользованию, охране окружающей среды и обеспечению экологической безопасности Правительства Санкт-Петербурга от 19.07.2019 № 466-р выдан: Комитет по природопользованию,



ДОКУМЕНТ ПОДПИСАН
ЭЛЕКТРОННОЙ ПОДПИСЬЮ

Служба ОБЩЕРОССИЙСКОГО КАДАСТРА
Видея Федеральная служба государственной
РЕГИСТРАЦИИ, КАДАСТРА И КАРТОГРАФИИ
Добавлено: 27.06.2024 в 14:05:20

ПОЛНОЕ НАИМЕНОВАНИЕ ДОЛЖНОСТИ

ИНИЦИАЛЫ, ФИМИЛИЯ

Земельный участок			
вид объекта недвижимости			
Лист № 7 раздела 1	Всего листов раздела 1: 8	Всего разделов: 8	Всего листов выписки: 945
09.01.2024г. № КУВИИ-001/2024-5029544			
Кадастровый номер:		78:42:0016202:7	

охране окружающей среды и обеспечению экологической безопасности Правительства Санкт-Петербурга, вид ограничения (обременения): ограничения прав на земельный участок, предусмотренные статьей 56 Земельного кодекса Российской Федерации; срок действия: с 16.12.2020; реквизиты документа-основания: распоряжение комитета по природопользованию, охране окружающей среды и обеспечению экологической безопасности Правительства Санкт-Петербурга от 19.07.2019 № 466-р выдан: Комитет по природопользованию, охране окружающей среды и обеспечению экологической безопасности Правительства Санкт-Петербурга, вид ограничения (обременения): ограничения прав на земельный участок, предусмотренные статьей 56 Земельного кодекса Российской Федерации; срок действия: с 28.12.2020; реквизиты документа-основания: распоряжение "Об утверждении местоположения береговой линии (границы водного объекта), границы водоохранной зоны и границы прибрежной защитной полосы реки Славянки (ИД 1331) на территории Санкт-Петербурга от 27.06.2019 № 359-р выдан: Комитет по природопользованию, охране окружающей среды и обеспечению экологической безопасности Правительства Санкт-Петербурга, вид ограничения (обременения): ограничения прав на земельный участок, предусмотренные статьей 56 Земельного кодекса Российской Федерации; срок действия: с 15.01.2021; реквизиты документа-основания: распоряжение "Об утверждении местоположения береговой линии (границы водного объекта, границы водоохранной зоны и границы прибрежной защитной полосы ручья без названия (ИД 1565) на территории Санкт-Петербурга" от 15.07.2019 № 402-р выдан: Комитет по природопользованию, охране окружающей среды и обеспечению экологической безопасности Правительства Санкт-Петербурга, вид ограничения (обременения): ограничения прав на земельный участок, предусмотренные статьей 56 Земельного кодекса Российской Федерации; срок действия: с 18.01.2021; реквизиты документа-основания: распоряжение "Об утверждении местоположения береговой линии (границы водного объекта, границы водоохранной зоны и границы прибрежной защитной полосы ручья без названия (ИД 1565) на территории Санкт-Петербурга" от 15.07.2019 № 402-р выдан: Комитет по природопользованию, охране окружающей среды и обеспечению экологической безопасности Правительства Санкт-Петербурга, вид ограничения (обременения): ограничения прав на земельный участок, предусмотренные статьей 56 Земельного кодекса Российской Федерации; срок действия: с 26.02.2021; реквизиты документа-основания: распоряжение КГИОП №241-р от 13.05.2019 от 13.05.2019 № 241-р выдан: Комитет по государственному контролю, использованию и охране памятников истории и культуры, вид ограничения (обременения): ограничения прав на земельный участок, предусмотренные статьей 56 Земельного кодекса

ПОЛНОЕ НАИМЕНОВАНИЕ ДОЛЖНОСТИ	 ДОКУМЕНТ ПОДПИСАН ЭЛЕКТРОННОЙ ПОДПИСЬЮ Служба кадастрового государственного учета Федеральной службы государственной регистрации, кадастра и картографии Деловая линия + 7706202 со 19:00-20:04	ИНИЦИАЛЫ, ФИМИЛИЯ
-------------------------------	---	-------------------

Земельный участок			
вид объекта недвижимости			
Лист № 8 раздела 1	Всего листов раздела 1: 8	Всего разделов: 8	Всего листов выписки: 945
09.01.2024г. № КУВИИ-001/2024-5029544			
Кадастровый номер:	78:42:0016202:7		
	Российской Федерации; срок действия: с 22.03.2021; реквизиты документа-основания: постановление Правительства РФ "Об утверждении Правил охраны газораспределительных сетей" от 20.11.2000 № 878 выдан: Правительство Российской Федерации. вид ограничения (обременения): ограничения прав на земельный участок, предусмотренные статьей 56 Земельного кодекса Российской Федерации; срок действия: с 12.05.2021; реквизиты документа-основания: постановление «О порядке установления охранных зон объектов электросетевого хозяйства и особых условий использования земельных участков, расположенных в границах таких зон» от 24.02.2009 № 160 выдан: Правительство Российской Федерации.		
Получатель выписки:	Кононенко Анна Ангольевна		

ПОЛНОЕ НАИМЕНОВАНИЕ ДОЛЖНОСТИ	 ДОКУМЕНТ ПОДПИСАН ЭЛЕКТРОННОЙ ПОДПИСЬЮ С помощью ОБЪЕДИНЕННОГО ФЕДЕРАЛЬНОГО ИНФОРМАЦИОННОГО СИСТЕМЫ ФЕДЕРАЛЬНОЙ СЛУЖБЫ ГОСУДАРСТВЕННОЙ РЕГИСТРАЦИИ, КАДАСТРА И КАРТОГРАФИИ Действителен с 27.04.2022 по 19.05.2024	НИНЦЫ ИЛИ, ФИМИЛИЯ
-------------------------------	--	--------------------

Выписка из Единого государственного реестра недвижимости об объекте недвижимости

Сведения о зарегистрированных правах

Земельный участок			
вид объекта недвижимости			
Лист № 1 раздела 2	Всего листов раздела 2: 3	Всего разделов: 8	Всего листов выписки: 945
09.01.2024г. № КУВН-001/2024-5029544			
Кадастровый номер:		78:42-0016202:7	
1	Правообладатель (правообладатели):	1.1	Российская Федерация
	Сведения о возможности предоставления третьим лицам персональных данных физического лица:	1.1.1	данные отсутствуют
2	Вид, номер, дата и время государственной регистрации права:	2.1	Собственность 78:42-0016202:7-78/006/2020-2 02.07.2020 09:56:18
3	Сведения об осуществлении государственной регистрации сделки, права без необходимого в силу закона согласия третьего лица, органа:	3.1	данные отсутствуют
4	Ограничение права и обременение объекта недвижимости:	не зарегистрировано	
1	Правообладатель (правообладатели):	1.2	Федеральное государственное бюджетное учреждение культуры "Государственный музей-заповедник "Павловск", ИНН: 7822002853
	Сведения о возможности предоставления третьим лицам персональных данных физического лица:	1.2.1	данные отсутствуют
2	Вид, номер, дата и время государственной регистрации права:	2.2	Постоянное (бессрочное) пользование 78-78-06/046/2012-484 18.12.2012 00:00:00
3	Сведения об осуществлении государственной регистрации сделки, права без необходимого в силу закона согласия третьего лица, органа:	3.2	данные отсутствуют
4	Ограничение права и обременение объекта недвижимости:		
4.1	вид:	Прочие ограничения прав и обременения объекта недвижимости	
	дата государственной регистрации:	18.12.2012 00:00:00	
	номер государственной регистрации:	78-78-06/046/2012-484	
	срок, на который установлены ограничение прав и обременение объекта недвижимости:	данные отсутствуют	
	лицо, в пользу которого установлены ограничение права и обременение объекта недвижимости:	данные о правообладателе отсутствуют	
	сведения о возможности предоставления третьим лицам персональных данных физического лица:	данные отсутствуют	



полное наименование должности

инициалы, фамилия

Земельный участок	
вид объекта недвижимости	
Лист № 2 раздела 2	Всего листов раздела 2: 3
	Всего разделов: 8
	Всего листов выписки: 945
09.01.2024г. № КУВИИ-001/2024-5029544	
Кадастровый номер:	78:42-0016202:7
основание государственной регистрации:	Кадастровый паспорт земельного участка (Выписка из государственного кадастра недвижимости), № 12613, выдан 07.06.2012
сведения об осуществлении государственной регистрации сделки, права, ограничения права без необходимого в силу закона согласия третьего лица, органа:	данные отсутствуют
сведения об управлении залогом и о договоре управления залогом, если такой договор заключен для управления ипотекой:	данные отсутствуют
сведения о депозитарии, который осуществляет хранение обезличенной документальной закладной или электронной закладной:	
сведения о внесении изменений или дополнений в регистрационную запись об ипотеке:	
5 Договоры участия в долевом строительстве:	не зарегистрировано
6 Заявленные в судебном порядке права требования:	данные отсутствуют
7 Сведения о возможности предоставления третьим лицам персональных данных физического лица:	данные отсутствуют
8 Сведения о возмещении в отношении зарегистрированного права:	данные отсутствуют
9 Сведения о наличии решения об изъятии объекта недвижимости для государственных и муниципальных нужд:	данные отсутствуют
10 Сведения о невозможности государственной регистрации без личного участия правообладателя или его законного представителя:	данные отсутствуют
11 Правопритязания и сведения о наличии поступающих, но не рассмотренных заявлений о проведении государственной регистрации права (перехода, прекращения права), ограничения права или обременения объекта недвижимости, сделки в отношении объекта недвижимости:	отсутствуют

полное наименование должности	 ДОКУМЕНТ ПОДПИСАН ЭЛЕКТРОННОЙ ПОДПИСЬЮ Служба ФЕДЕРАЛЬНОГО АГЕНТСТВА ПО НЕДВИЖИМОМУ ИМУЩЕСТВУ ФЕДЕРАЛЬНОЕ АГЕНТСТВО ГОСУДАРСТВЕННОЙ РЕГИСТРАЦИИ, КАДАСТРА И КАРТОГРАФИИ Действителен с 27.04.2022 по 19.05.2024	инициалы, фамилия

Земельный участок			
вид объекта недвижимости			
Лист № 3 раздела 2	Всего листов раздела 2: 3	Всего разделов: 8	Всего листов выписки: 945
09.01.2024г. № КУВИИ-001/2024-5029544			
Кадастровый номер:		78:42-0016202:7	
II	Сведения о невозможности государственной регистрации перехода, прекращения, ограничения права на земельный участок из земель сельскохозяйственного назначения:	данные отсутствуют	

	 <p>ДОКУМЕНТ ПОДПИСАН ЭЛЕКТРОННОЙ ПОДПИСЬЮ</p> <p><small>Служба Обеспечения Информационных Технологий Ведомство ФЕДЕРАЛЬНАЯ СЛУЖБА ГОСУДАРСТВЕННОЙ РЕГИСТРАЦИИ, КАДАСТРА И КАРТОГРАФИИ Должность: с 27.04.2022 по 19.05.2024</small></p>	
ПОЛНОЕ НАИМЕНОВАНИЕ ДОЛЖНОСТИ	ИНИЦИАЛЫ, ФАМИЛИЯ	

Выписка из Единого государственного реестра недвижимости об объекте недвижимости
 Описание местоположения земельного участка


Земельный участок вид объекта недвижимости			
Лист № 1 раздела 3	Всего листов раздела 3: 1	Всего разделов: 8	Всего листов выписки: 945
09.01.2024: № КУВН-001/2024-5029544			
Кадастровый номер:		78:42:0016202:7	

План (чертеж, схема) земельного участка



Масштаб 1:30000

Условные обозначения:

	 ДОКУМЕНТ ПОДПИСАН ЭЛЕКТРОННОЙ ПОДПИСЬЮ Службы кадастрового инженерного дела Уполномоченной Федеральной службы государственной регистрации, кадастра и картографии Департамента « 27.04.2024 по 19.05.2024	
	ИНИЦИАЛЫ, ФАМИЛИЯ	


Выписка из Единого государственного реестра недвижимости об объекте недвижимости
Описание местоположения земельного участка

Земельный участок			
вид объекта недвижимости			
Лист № 1 раздела 3.1	Всего листов раздела 3.1: 123	Всего разделов: 8	Всего листов выписки: 945
09.01.2024г. № КУВИИ-001/2024-5029544			
Кадастровый номер:		78:42-0016202:7	

Описание местоположения границ земельного участка							
№ п/п	Номер точки начальной	Номер точки конечной	Дирекционный угол	Горизонтальное проложение, м	Описание закрепления на местности	Кадастровые номера смежных участков	Сведения об адресах правообладателей смежных земельных участков
1	2	3	4	5	6	7	8
1	1.1.1	1.1.2	37°38.4'	86.93	данные отсутствуют	данные отсутствуют	данные отсутствуют
2	1.1.2	1.1.3	309°35.3'	2.02	данные отсутствуют	данные отсутствуют	данные отсутствуют
3	1.1.3	1.1.4	36°26.1'	7.64	данные отсутствуют	данные отсутствуют	данные отсутствуют
4	1.1.4	1.1.5	356°25.4'	9.94	данные отсутствуют	данные отсутствуют	данные отсутствуют
5	1.1.5	1.1.6	346°53.0'	9.83	данные отсутствуют	данные отсутствуют	данные отсутствуют
6	1.1.6	1.1.7	36°38.6'	113.65	данные отсутствуют	данные отсутствуют	данные отсутствуют
7	1.1.7	1.1.8	33°16.3'	44.04	данные отсутствуют	данные отсутствуют	данные отсутствуют
8	1.1.8	1.1.9	48°46.3'	66.76	данные отсутствуют	данные отсутствуют	данные отсутствуют
9	1.1.9	1.1.10	64°15.7'	49.28	данные отсутствуют	данные отсутствуют	данные отсутствуют
10	1.1.10	1.1.11	53°58.7'	42.87	данные отсутствуют	данные отсутствуют	данные отсутствуют
11	1.1.11	1.1.12	43°39.9'	23.98	данные отсутствуют	данные отсутствуют	данные отсутствуют
12	1.1.12	1.1.13	35°36.8'	56.1	данные отсутствуют	данные отсутствуют	данные отсутствуют
13	1.1.13	1.1.14	27°33.5'	142.75	данные отсутствуют	данные отсутствуют	данные отсутствуют
14	1.1.14	1.1.15	40°48.8'	91.71	данные отсутствуют	данные отсутствуют	данные отсутствуют
15	1.1.15	1.1.16	54°4.0'	167.79	данные отсутствуют	данные отсутствуют	данные отсутствуют
16	1.1.16	1.1.17	56°35.2'	57	данные отсутствуют	данные отсутствуют	данные отсутствуют
17	1.1.17	1.1.18	64°58.7'	54.92	данные отсутствуют	данные отсутствуют	данные отсутствуют
18	1.1.18	1.1.19	73°20.0'	43.55	данные отсутствуют	данные отсутствуют	данные отсутствуют
19	1.1.19	1.1.20	79°30.6'	17.69	данные отсутствуют	данные отсутствуют	данные отсутствуют
20	1.1.20	1.1.21	92°14.5'	85.11	данные отсутствуют	данные отсутствуют	данные отсутствуют
21	1.1.21	1.1.22	105°9.7'	47.41	данные отсутствуют	данные отсутствуют	данные отсутствуют
22	1.1.22	1.1.23	98°54.0'	139.3	данные отсутствуют	данные отсутствуют	данные отсутствуют

	 <p>ДОКУМЕНТ ПОДПИСАН ЭЛЕКТРОННОЙ ПОДПИСЬЮ Служба кадастрового учета и регистрации недвижимости Вид деятельности: ФЕДЕРАЛЬНАЯ СЛУЖБА ГОСУДАРСТВЕННОЙ РЕГИСТРАЦИИ, КАДАСТРА И КАРТОГРАФИИ Должность: + 7706202 от 19.08.2024</p>	
ПОЛНОЕ НАИМЕНОВАНИЕ ДОЛЖНОСТИ	ИНИЦИАЛЫ, ФАМИЛИЯ	


Земельный участок							
вид объекта недвижимости							
Лист № 2 раздела 3.1		Всего листов раздела 3.1: 123		Всего разделов: 8		Всего листов выписки: 945	
09.01.2024г. № КУВИ-001/2024-5029544							
Кадастровый номер:				78:42-0016202:7			
1	2	3	4	5	6	7	8
23	1.1.23	1.1.24	82°0.4'	79.17	данные отсутствуют	данные отсутствуют	данные отсутствуют
24	1.1.24	1.1.25	138°59.5'	17.68	данные отсутствуют	данные отсутствуют	данные отсутствуют
25	1.1.25	1.1.26	103°54.1'	25.6	данные отсутствуют	данные отсутствуют	данные отсутствуют
26	1.1.26	1.1.27	104°40.0'	2.65	данные отсутствуют	данные отсутствуют	данные отсутствуют
27	1.1.27	1.1.28	114°14.2'	15.52	данные отсутствуют	данные отсутствуют	данные отсутствуют
28	1.1.28	1.1.29	119°44.0'	33.57	данные отсутствуют	данные отсутствуют	данные отсутствуют
29	1.1.29	1.1.30	121°58.3'	28.39	данные отсутствуют	данные отсутствуют	данные отсутствуют
30	1.1.30	1.1.31	117°29.5'	60.27	данные отсутствуют	данные отсутствуют	данные отсутствуют
31	1.1.31	1.1.32	116°43.5'	4.8	данные отсутствуют	данные отсутствуют	данные отсутствуют
32	1.1.32	1.1.33	118°52.2'	8.45	данные отсутствуют	данные отсутствуют	данные отсутствуют
33	1.1.33	1.1.34	54°18.6'	2.62	данные отсутствуют	данные отсутствуют	данные отсутствуют
34	1.1.34	1.1.35	49°48.5'	4.56	данные отсутствуют	данные отсутствуют	данные отсутствуют
35	1.1.35	1.1.36	59°8.3'	2.87	данные отсутствуют	данные отсутствуют	данные отсутствуют
36	1.1.36	1.1.37	65°21.1'	93.18	данные отсутствуют	данные отсутствуют	данные отсутствуют
37	1.1.37	1.1.38	66°34.3'	46.98	данные отсутствуют	данные отсутствуют	данные отсутствуют
38	1.1.38	1.1.39	65°0.8'	130.39	данные отсутствуют	данные отсутствуют	данные отсутствуют
39	1.1.39	1.1.40	38°13.3'	12.88	данные отсутствуют	данные отсутствуют	данные отсутствуют
40	1.1.40	1.1.41	16°41.9'	7.62	данные отсутствуют	данные отсутствуют	данные отсутствуют
41	1.1.41	1.1.42	12°35.3'	36.11	данные отсутствуют	данные отсутствуют	данные отсутствуют
42	1.1.42	1.1.43	51°39.7'	7.8	данные отсутствуют	данные отсутствуют	данные отсутствуют
43	1.1.43	1.1.44	86°44.4'	33.58	данные отсутствуют	данные отсутствуют	данные отсутствуют
44	1.1.44	1.1.45	66°44.9'	12.92	данные отсутствуют	данные отсутствуют	данные отсутствуют
45	1.1.45	1.1.46	42°2.7'	43.9	данные отсутствуют	данные отсутствуют	данные отсутствуют
46	1.1.46	1.1.47	59°1.7'	12.98	данные отсутствуют	данные отсутствуют	данные отсутствуют
47	1.1.47	1.1.48	80°2.3'	18.09	данные отсутствуют	данные отсутствуют	данные отсутствуют
48	1.1.48	1.1.49	60°12.9'	5.25	данные отсутствуют	данные отсутствуют	данные отсутствуют
49	1.1.49	1.1.50	55°44.8'	5.65	данные отсутствуют	данные отсутствуют	данные отсутствуют
50	1.1.50	1.1.51	321°51.1'	20.69	данные отсутствуют	данные отсутствуют	данные отсутствуют
51	1.1.51	1.1.52	53°11.1'	45.94	данные отсутствуют	78:42-0016128:23	адрес отсутствует



ПОЛНОЕ НАИМЕНОВАНИЕ ДОЛЖНОСТИ

ИНИЦИАЛЫ, ФИМИЛИЯ

Земельный участок							
вид объекта недвижимости							
Лист № 3 раздела 3.1		Всего листов раздела 3.1: 123		Всего разделов: 8		Всего листов выписки: 945	
09.01.2024г. № КУВИИ-001/2024-5029544							
Кадастровый номер:				78:42:0016202:7			
1	2	3	4	5	6	7	8
52	1.1.52	1.1.53	320°38.1'	16.63	данные отсутствуют	78:42:0016128:23	адрес отсутствует
53	1.1.53	1.1.54	321°58.1'	12.82	данные отсутствуют	78:42:0016128:23	адрес отсутствует
54	1.1.54	1.1.55	50°43.7'	25.01	данные отсутствуют	78:42:0016128:22	адрес отсутствует
55	1.1.55	1.1.56	328°31.9'	32.85	данные отсутствуют	78:42:0016128:22	адрес отсутствует
56	1.1.56	1.1.57	58°45.7'	12.51	данные отсутствуют	78:42:0016128:19	адрес отсутствует
57	1.1.57	1.1.58	359°29.8'	25.02	данные отсутствуют	78:42:0016128:19	адрес отсутствует
58	1.1.58	1.1.59	13°5.2'	6.58	данные отсутствуют	78:42:0016128:1045	адрес отсутствует
59	1.1.59	1.1.60	17°6.8'	22.36	данные отсутствуют	78:42:0016128:1045	адрес отсутствует
60	1.1.60	1.1.61	17°7.1'	7.98	данные отсутствуют	78:42:0016128:1044	адрес отсутствует
61	1.1.61	1.1.62	22°11.3'	24.73	данные отсутствуют	78:42:0016128:1044	адрес отсутствует
62	1.1.62	1.1.63	26°15.2'	2.46	данные отсутствуют	78:42:0016128:1044	адрес отсутствует
63	1.1.63	1.1.64	22°46.9'	3.8	данные отсутствуют	78:42:0016128:1044	адрес отсутствует
64	1.1.64	1.1.65	22°49.5'	21.94	данные отсутствуют	данные отсутствуют	данные отсутствуют
65	1.1.65	1.1.66	353°34.1'	22.32	данные отсутствуют	данные отсутствуют	данные отсутствуют
66	1.1.66	1.1.67	351°27.9'	7.41	данные отсутствуют	данные отсутствуют	данные отсутствуют
67	1.1.67	1.1.68	348°46.8'	7.5	данные отсутствуют	данные отсутствуют	данные отсутствуют
68	1.1.68	1.1.69	351°26.5'	12.5	данные отсутствуют	данные отсутствуют	данные отсутствуют
69	1.1.69	1.1.70	345°17.6'	12.45	данные отсутствуют	данные отсутствуют	данные отсутствуют
70	1.1.70	1.1.71	348°8.2'	2.43	данные отсутствуют	данные отсутствуют	данные отсутствуют
71	1.1.71	1.1.72	346°18.2'	15.58	данные отсутствуют	данные отсутствуют	данные отсутствуют
72	1.1.72	1.1.73	348°47.3'	4.58	данные отсутствуют	данные отсутствуют	данные отсутствуют
73	1.1.73	1.1.74	351°3.5'	25.54	данные отсутствуют	данные отсутствуют	данные отсутствуют
74	1.1.74	1.1.75	345°21.2'	7.51	данные отсутствуют	данные отсутствуют	данные отсутствуют
75	1.1.75	1.1.76	339°25.9'	5.01	данные отсутствуют	данные отсутствуют	данные отсутствуют
76	1.1.76	1.1.77	343°17.3'	32.69	данные отсутствуют	данные отсутствуют	данные отсутствуют
77	1.1.77	1.1.78	3°28.5'	2.47	данные отсутствуют	данные отсутствуют	данные отсутствуют
78	1.1.78	1.1.79	357°50.8'	12.77	данные отсутствуют	данные отсутствуют	данные отсутствуют
79	1.1.79	1.1.80	356°16.7'	15.1	данные отсутствуют	данные отсутствуют	данные отсутствуют
80	1.1.80	1.1.81	359°24.4'	20.24	данные отсутствуют	данные отсутствуют	данные отсутствуют



ПОЛНОЕ НАИМЕНОВАНИЕ ДОЛЖНОСТИ

ИНИЦИАЛЫ, ФИМИЛИЯ


Земельный участок							
вид объекта недвижимости							
Лист № 4 раздела 3.1		Всего листов раздела 3.1: 123		Всего разделов: 8		Всего листов выписки: 945	
09.01.2024г. № КУВИИ-001/2024-5029544							
Кадастровый номер:				78:42:0016202:7			
1	2	3	4	5	6	7	8
81	1.1.81	1.1.82	357*19.4'	15.85	данные отсутствуют	данные отсутствуют	данные отсутствуют
82	1.1.82	1.1.83	357*19.1'	11.75	данные отсутствуют	78:42:0016128:1040	адрес отсутствует
83	1.1.83	1.1.84	352*2.8'	10.12	данные отсутствуют	78:42:0016128:1040	адрес отсутствует
84	1.1.84	1.1.85	339*29.0'	5.05	данные отсутствуют	78:42:0016128:1040	адрес отсутствует
85	1.1.85	1.1.86	331*58.9'	2.47	данные отсутствуют	78:42:0016128:1040	адрес отсутствует
86	1.1.86	1.1.87	326*53.8'	25.73	данные отсутствуют	78:42:0016128:1040	адрес отсутствует
87	1.1.87	1.1.88	326*55.3'	8.32	данные отсутствуют	78:42:0016128:1043	196625, Санкт-Петербург г, п. Тярлево, ул. Новоавестинская, д. 47
88	1.1.88	1.1.89	333*11.5'	13.68	данные отсутствуют	78:42:0016128:1043	196625, Санкт-Петербург г, п. Тярлево, ул. Новоавестинская, д. 47
89	1.1.89	1.1.90	4*41.4'	2.57	данные отсутствуют	78:42:0016128:1043	196625, Санкт-Петербург г, п. Тярлево, ул. Новоавестинская, д. 47
90	1.1.90	1.1.91	332*31.6'	17.77	данные отсутствуют	78:42:0016128:1043	196625, Санкт-Петербург г, п. Тярлево, ул. Новоавестинская, д. 47
91	1.1.91	1.1.92	341*23.2'	15.23	данные отсутствуют	78:42:0016128:1356	196625, г. Санкт-Петербург, п. Тярлево, ул. Новоавестинская, д. 49
92	1.1.92	1.1.93	344*17.1'	5.13	данные отсутствуют	78:42:0016128:1356	196625, г. Санкт-Петербург, п. Тярлево, ул. Новоавестинская, д. 49
93	1.1.93	1.1.94	344*22.0'	2.52	данные отсутствуют	78:42:0016128:1356	196625, г. Санкт-Петербург, п. Тярлево, ул. Новоавестинская, д. 49
94	1.1.94	1.1.95	334*9.4'	20.26	данные отсутствуют	78:42:0016128:1356	196625, г. Санкт-Петербург, п. Тярлево, ул. Новоавестинская, д. 49
95	1.1.95	1.1.96	62*19.7'	30.34	данные отсутствуют	данные отсутствуют	данные отсутствуют
96	1.1.96	1.1.97	52*32.9'	12.43	данные отсутствуют	данные отсутствуют	данные отсутствуют
97	1.1.97	1.1.98	44*28.9'	14.84	данные отсутствуют	данные отсутствуют	данные отсутствуют
98	1.1.98	1.1.99	40*49.6'	29.63	данные отсутствуют	данные отсутствуют	данные отсутствуют
99	1.1.99	1.1.100	29*18.0'	14.71	данные отсутствуют	данные отсутствуют	данные отсутствуют
100	1.1.100	1.1.101	15*8.0'	4.94	данные отсутствуют	данные отсутствуют	данные отсутствуют
101	1.1.101	1.1.102	6*59.9'	7.3	данные отсутствуют	данные отсутствуют	данные отсутствуют
102	1.1.102	1.1.103	354*1.4'	2.79	данные отсутствуют	данные отсутствуют	данные отсутствуют
103	1.1.103	1.1.104	12*38.3'	5.07	данные отсутствуют	данные отсутствуют	данные отсутствуют



ПОЛНОЕ НАИМЕНОВАНИЕ ДОЛЖНОСТИ

ИНИЦИАЛЫ, ФАМИЛИЯ


Земельный участок							
вид объекта недвижимости							
Лист № 5 раздела 3.1		Всего листов раздела 3.1: 123		Всего разделов: 8		Всего листов выписки: 945	
09.01.2024г. № КУВН-001/2024-5029544							
Кадастровый номер:				78:42-0016202:7			
1	2	3	4	5	6	7	8
104	1.1.104	1.1.105	359°44.3'	17.52	данные отсутствуют	данные отсутствуют	данные отсутствуют
105	1.1.105	1.1.106	81°59.6'	3.3	данные отсутствуют	данные отсутствуют	данные отсутствуют
106	1.1.106	1.1.107	172°37.2'	24.21	данные отсутствуют	данные отсутствуют	данные отсутствуют
107	1.1.107	1.1.108	173°0.8'	37.98	данные отсутствуют	данные отсутствуют	данные отсутствуют
108	1.1.108	1.1.109	175°11.6'	29.83	данные отсутствуют	данные отсутствуют	данные отсутствуют
109	1.1.109	1.1.110	183°11.9'	24.38	данные отсутствуют	данные отсутствуют	данные отсутствуют
110	1.1.110	1.1.111	170°51.5'	40.03	данные отсутствуют	данные отсутствуют	данные отсутствуют
111	1.1.111	1.1.112	179°22.4'	25.63	данные отсутствуют	данные отсутствуют	данные отсутствуют
112	1.1.112	1.1.113	180°9.5'	68.7	данные отсутствуют	данные отсутствуют	данные отсутствуют
113	1.1.113	1.1.114	160°48.6'	22.33	данные отсутствуют	данные отсутствуют	данные отсутствуют
114	1.1.114	1.1.115	172°40.0'	29.07	данные отсутствуют	данные отсутствуют	данные отсутствуют
115	1.1.115	1.1.116	173°41.0'	27.81	данные отсутствуют	данные отсутствуют	данные отсутствуют
116	1.1.116	1.1.117	188°30.5'	45.09	данные отсутствуют	данные отсутствуют	данные отсутствуют
117	1.1.117	1.1.118	149°28.4'	19.55	данные отсутствуют	данные отсутствуют	данные отсутствуют
118	1.1.118	1.1.119	180°35.9'	34.51	данные отсутствуют	данные отсутствуют	данные отсутствуют
119	1.1.119	1.1.120	205°31.3'	16.94	данные отсутствуют	данные отсутствуют	данные отсутствуют
120	1.1.120	1.1.121	173°3.7'	25.58	данные отсутствуют	данные отсутствуют	данные отсутствуют
121	1.1.121	1.1.122	197°50.3'	3.04	данные отсутствуют	данные отсутствуют	данные отсутствуют
122	1.1.122	1.1.123	233°44.3'	7.35	данные отсутствуют	данные отсутствуют	данные отсутствуют
123	1.1.123	1.1.124	245°18.5'	7.25	данные отсутствуют	данные отсутствуют	данные отсутствуют
124	1.1.124	1.1.125	232°29.1'	7.82	данные отсутствуют	данные отсутствуют	данные отсутствуют
125	1.1.125	1.1.126	207°28.9'	14.82	данные отсутствуют	данные отсутствуют	данные отсутствуют
126	1.1.126	1.1.127	219°8.0'	11.9	данные отсутствуют	данные отсутствуют	данные отсутствуют
127	1.1.127	1.1.128	205°43.1'	8.18	данные отсутствуют	данные отсутствуют	данные отсутствуют
128	1.1.128	1.1.129	156°26.5'	2.3	данные отсутствуют	данные отсутствуют	данные отсутствуют
129	1.1.129	1.1.130	191°47.8'	3.23	данные отсутствуют	данные отсутствуют	данные отсутствуют
130	1.1.130	1.1.131	239°20.7'	4.14	данные отсутствуют	данные отсутствуют	данные отсутствуют
131	1.1.131	1.1.132	195°16.0'	8.92	данные отсутствуют	данные отсутствуют	данные отсутствуют
132	1.1.132	1.1.133	178°45.1'	16.06	данные отсутствуют	данные отсутствуют	данные отсутствуют



ПОЛНОЕ НАИМЕНОВАНИЕ ДОЛЖНОСТИ

ИНИЦИАЛЫ, ФАМИЛИЯ


Земельный участок							
вид объекта недвижимости							
Лист № 6 раздела 3.1		Всего листов раздела 3.1: 123		Всего разделов: 8		Всего листов выписки: 945	
09.01.2024г. № КУВИИ-001/2024-5029544							
Кадастровый номер:				78:42-0016202:7			
1	2	3	4	5	6	7	8
133	1.1.133	1.1.134	172°24.9'	12.2	данные отсутствуют	данные отсутствуют	данные отсутствуют
134	1.1.134	1.1.135	190°42.3'	9.85	данные отсутствуют	данные отсутствуют	данные отсутствуют
135	1.1.135	1.1.136	206°42.8'	1.74	данные отсутствуют	данные отсутствуют	данные отсутствуют
136	1.1.136	1.1.137	201°59.1'	1.74	данные отсутствуют	данные отсутствуют	данные отсутствуют
137	1.1.137	1.1.138	196°45.8'	1.73	данные отсутствуют	данные отсутствуют	данные отсутствуют
138	1.1.138	1.1.139	191°57.4'	1.74	данные отсутствуют	данные отсутствуют	данные отсутствуют
139	1.1.139	1.1.140	187°17.3'	1.73	данные отсутствуют	данные отсутствуют	данные отсутствуют
140	1.1.140	1.1.141	182°19.0'	1.73	данные отсутствуют	данные отсутствуют	данные отсутствуют
141	1.1.141	1.1.142	177°21.1'	1.73	данные отсутствуют	данные отсутствуют	данные отсутствуют
142	1.1.142	1.1.143	172°23.0'	1.74	данные отсутствуют	данные отсутствуют	данные отсутствуют
143	1.1.143	1.1.144	167°24.0'	1.74	данные отсутствуют	данные отсутствуют	данные отсутствуют
144	1.1.144	1.1.145	162°49.4'	1.73	данные отсутствуют	данные отсутствуют	данные отсутствуют
145	1.1.145	1.1.146	157°42.5'	1.74	данные отсутствуют	данные отсутствуют	данные отсутствуют
146	1.1.146	1.1.147	152°50.6'	1.73	данные отсутствуют	данные отсутствуют	данные отсутствуют
147	1.1.147	1.1.148	147°57.6'	1.73	данные отсутствуют	данные отсутствуют	данные отсутствуют
148	1.1.148	1.1.149	142°44.0'	1.73	данные отсутствуют	данные отсутствуют	данные отсутствуют
149	1.1.149	1.1.150	159°19.0'	6.85	данные отсутствуют	данные отсутствуют	данные отсутствуют
150	1.1.150	1.1.151	142°42.7'	8.48	данные отсутствуют	данные отсутствуют	данные отсутствуют
151	1.1.151	1.1.152	152°32.9'	11.84	данные отсутствуют	данные отсутствуют	данные отсутствуют
152	1.1.152	1.1.153	121°7.9'	12.24	данные отсутствуют	данные отсутствуют	данные отсутствуют
153	1.1.153	1.1.154	140°6.1'	1.59	данные отсутствуют	данные отсутствуют	данные отсутствуют
154	1.1.154	1.1.155	144°12.7'	1.59	данные отсутствуют	данные отсутствуют	данные отсутствуют
155	1.1.155	1.1.156	149°24.4'	1.59	данные отсутствуют	данные отсутствуют	данные отсутствуют
156	1.1.156	1.1.157	153°55.1'	1.59	данные отсутствуют	данные отсутствуют	данные отсутствуют
157	1.1.157	1.1.158	158°56.2'	1.59	данные отсутствуют	данные отсутствуют	данные отсутствуют
158	1.1.158	1.1.159	163°9.8'	1.59	данные отсутствуют	данные отсутствуют	данные отсутствуют
159	1.1.159	1.1.160	168°24.5'	1.59	данные отсутствуют	данные отсутствуют	данные отсутствуют
160	1.1.160	1.1.161	172°47.2'	1.59	данные отсутствуют	данные отсутствуют	данные отсутствуют
161	1.1.161	1.1.162	177°50.3'	1.59	данные отсутствуют	данные отсутствуют	данные отсутствуют



ПОЛНОЕ НАИМЕНОВАНИЕ ДОЛЖНОСТИ

ИНИЦИАЛЫ, ФИМИЛИЯ


Земельный участок							
вид объекта недвижимости							
Лист № 7 раздела 3.1		Всего листов раздела 3.1: 123		Всего разделов: 8		Всего листов выписки: 945	
09.01.2024г. № КУВН-001/2024-5029544							
Кадастровый номер:				78:42-0016202:7			
1	2	3	4	5	6	7	8
162	1.1.162	1.1.163	182°10.5'	1.58	данные отсутствуют	данные отсутствуют	данные отсутствуют
163	1.1.163	1.1.164	195°19.2'	12.34	данные отсутствуют	данные отсутствуют	данные отсутствуют
164	1.1.164	1.1.165	173°22.6'	14.48	данные отсутствуют	данные отсутствуют	данные отсутствуют
165	1.1.165	1.1.166	182°22.0'	2.42	данные отсутствуют	данные отсутствуют	данные отсутствуют
166	1.1.166	1.1.167	185°28.4'	2.41	данные отсутствуют	данные отсутствуют	данные отсутствуют
167	1.1.167	1.1.168	189°16.1'	2.42	данные отсутствуют	данные отсутствуют	данные отсутствуют
168	1.1.168	1.1.169	192°39.4'	2.42	данные отсутствуют	данные отсутствуют	данные отсутствуют
169	1.1.169	1.1.170	196°20.2'	2.42	данные отсутствуют	данные отсутствуют	данные отсутствуют
170	1.1.170	1.1.171	199°38.3'	2.41	данные отсутствуют	данные отсутствуют	данные отсутствуют
171	1.1.171	1.1.172	203°23.1'	2.42	данные отсутствуют	данные отсутствуют	данные отсутствуют
172	1.1.172	1.1.173	206°33.9'	2.41	данные отсутствуют	данные отсутствуют	данные отсутствуют
173	1.1.173	1.1.174	210°16.4'	2.42	данные отсутствуют	данные отсутствуют	данные отсутствуют
174	1.1.174	1.1.175	213°49.3'	2.41	данные отсутствуют	данные отсутствуют	данные отсутствуют
175	1.1.175	1.1.176	224°19.9'	3.63	данные отсутствуют	данные отсутствуют	данные отсутствуют
176	1.1.176	1.1.177	266°50.5'	2.9	данные отсутствуют	данные отсутствуют	данные отсутствуют
177	1.1.177	1.1.178	283°4.0'	7.74	данные отсутствуют	данные отсутствуют	данные отсутствуют
178	1.1.178	1.1.179	297°47.8'	4.16	данные отсутствуют	данные отсутствуют	данные отсутствуют
179	1.1.179	1.1.180	281°49.3'	0.88	данные отсутствуют	данные отсутствуют	данные отсутствуют
180	1.1.180	1.1.181	272°37.9'	0.87	данные отсутствуют	данные отсутствуют	данные отсутствуют
181	1.1.181	1.1.182	262°42.7'	0.87	данные отсутствуют	данные отсутствуют	данные отсутствуют
182	1.1.182	1.1.183	252°36.4'	0.87	данные отсутствуют	данные отсутствуют	данные отсутствуют
183	1.1.183	1.1.184	242°32.9'	0.87	данные отсутствуют	данные отсутствуют	данные отсутствуют
184	1.1.184	1.1.185	233°23.6'	0.87	данные отсутствуют	данные отсутствуют	данные отсутствуют
185	1.1.185	1.1.186	223°9.1'	0.88	данные отсутствуют	данные отсутствуют	данные отсутствуют
186	1.1.186	1.1.187	213°8.2'	0.86	данные отсутствуют	данные отсутствуют	данные отсутствуют
187	1.1.187	1.1.188	203°37.7'	0.87	данные отсутствуют	данные отсутствуют	данные отсутствуют
188	1.1.188	1.1.189	193°52.7'	0.88	данные отсутствуют	данные отсутствуют	данные отсутствуют
189	1.1.189	1.1.190	183°19.6'	0.86	данные отсутствуют	данные отсутствуют	данные отсутствуют
190	1.1.190	1.1.191	194°35.5'	4.25	данные отсутствуют	данные отсутствуют	данные отсутствуют



ПОЛНОЕ НАИМЕНОВАНИЕ ДОЛЖНОСТИ

ИНИЦИАЛЫ, ФИМИЛИЯ


Земельный участок							
вид объекта недвижимости							
Лист № 8 раздела 3.1		Всего листов раздела 3.1: 123		Всего разделов: 8		Всего листов выписки: 945	
09.01.2024г. № КУВИИ-001/2024-5029544							
Кадастровый номер:				78:42-0016202:7			
1	2	3	4	5	6	7	8
191	1.1.191	1.1.192	239°15.0'	13.36	данные отсутствуют	данные отсутствуют	данные отсутствуют
192	1.1.192	1.1.193	148°50.5'	0.5	данные отсутствуют	данные отсутствуют	данные отсутствуют
193	1.1.193	1.1.194	59°15.2'	13.56	данные отсутствуют	данные отсутствуют	данные отсутствуют
194	1.1.194	1.1.195	14°35.3'	4.53	данные отсутствуют	данные отсутствуют	данные отсутствуют
195	1.1.195	1.1.196	2°51.7'	0.8	данные отсутствуют	данные отсутствуют	данные отсутствуют
196	1.1.196	1.1.197	13°31.4'	0.81	данные отсутствуют	данные отсутствуют	данные отсутствуют
197	1.1.197	1.1.198	23°23.1'	0.81	данные отсутствуют	данные отсутствуют	данные отсутствуют
198	1.1.198	1.1.199	33°29.7'	0.82	данные отсутствуют	данные отсутствуют	данные отсутствуют
199	1.1.199	1.1.200	43°59.7'	0.81	данные отсутствуют	данные отсутствуют	данные отсутствуют
200	1.1.200	1.1.201	53°33.4'	0.81	данные отсутствуют	данные отсутствуют	данные отсутствуют
201	1.1.201	1.1.202	64°23.1'	0.81	данные отсутствуют	данные отсутствуют	данные отсутствуют
202	1.1.202	1.1.203	74°14.9'	0.81	данные отсутствуют	данные отсутствуют	данные отсутствуют
203	1.1.203	1.1.204	84°17.3'	0.8	данные отсутствуют	данные отсутствуют	данные отсутствуют
204	1.1.204	1.1.205	94°14.2'	0.81	данные отсутствуют	данные отсутствуют	данные отсутствуют
205	1.1.205	1.1.206	104°12.4'	0.81	данные отсутствуют	данные отсутствуют	данные отсутствуют
206	1.1.206	1.1.207	119°0.9'	4.19	данные отсутствуют	данные отсутствуют	данные отсутствуют
207	1.1.207	1.1.208	102°13.2'	7.65	данные отсутствуют	данные отсутствуют	данные отсутствуют
208	1.1.208	1.1.209	86°54.7'	3.15	данные отсутствуют	данные отсутствуют	данные отсутствуют
209	1.1.209	1.1.210	44°28.6'	3.87	данные отсутствуют	данные отсутствуют	данные отсутствуют
210	1.1.210	1.1.211	33°49.2'	2.44	данные отсутствуют	данные отсутствуют	данные отсутствуют
211	1.1.211	1.1.212	30°19.4'	2.46	данные отсутствуют	данные отсутствуют	данные отсутствуют
212	1.1.212	1.1.213	26°40.2'	2.45	данные отсутствуют	данные отсутствуют	данные отсутствуют
213	1.1.213	1.1.214	23°13.7'	2.46	данные отсутствуют	данные отсутствуют	данные отсутствуют
214	1.1.214	1.1.215	19°37.3'	2.44	данные отсутствуют	данные отсутствуют	данные отсутствуют
215	1.1.215	1.1.216	16°17.8'	2.46	данные отсутствуют	данные отсутствуют	данные отсутствуют
216	1.1.216	1.1.217	12°43.9'	2.45	данные отсутствуют	данные отсутствуют	данные отсутствуют
217	1.1.217	1.1.218	9°9.3'	2.45	данные отсутствуют	данные отсутствуют	данные отсутствуют
218	1.1.218	1.1.219	5°37.1'	2.45	данные отсутствуют	данные отсутствуют	данные отсутствуют
219	1.1.219	1.1.220	2°19.7'	2.46	данные отсутствуют	данные отсутствуют	данные отсутствуют



ПОЛНОЕ НАИМЕНОВАНИЕ ДОЛЖНОСТИ

ИНИЦИАЛЫ, ФАМИЛИЯ


Земельный участок							
вид объекта недвижимости							
Лист № 9 раздела 3.1		Всего листов раздела 3.1: 123		Всего разделов: 8		Всего листов выписки: 945	
09.01.2024г. № КУВН-001/2024-5029544							
Кадастровый номер:				78:42-0016202:7			
1	2	3	4	5	6	7	8
220	1.1.220	1.1.221	353°23.1'	14.5	данные отсутствуют	данные отсутствуют	данные отсутствуют
221	1.1.221	1.1.222	15°26.5'	12.17	данные отсутствуют	данные отсутствуют	данные отсутствуют
222	1.1.222	1.1.223	2°26.6'	1.64	данные отсутствуют	данные отсутствуют	данные отсутствуют
223	1.1.223	1.1.224	357°55.0'	1.65	данные отсутствуют	данные отсутствуют	данные отсутствуют
224	1.1.224	1.1.225	353°0.3'	1.64	данные отсутствуют	данные отсутствуют	данные отсутствуют
225	1.1.225	1.1.226	348°29.2'	1.65	данные отсутствуют	данные отсутствуют	данные отсутствуют
226	1.1.226	1.1.227	343°26.0'	1.65	данные отсутствуют	данные отсутствуют	данные отсутствуют
227	1.1.227	1.1.228	338°54.7'	1.64	данные отсутствуют	данные отсутствуют	данные отсутствуют
228	1.1.228	1.1.229	333°44.7'	1.65	данные отсутствуют	данные отсутствуют	данные отсутствуют
229	1.1.229	1.1.230	329°23.6'	1.65	данные отсутствуют	данные отсутствуют	данные отсутствуют
230	1.1.230	1.1.231	324°22.9'	1.65	данные отсутствуют	данные отсутствуют	данные отсутствуют
231	1.1.231	1.1.232	319°55.6'	1.65	данные отсутствуют	данные отсутствуют	данные отсутствуют
232	1.1.232	1.1.233	301°7.0'	12.17	данные отсутствуют	данные отсутствуют	данные отсутствуют
233	1.1.233	1.1.234	332°32.5'	11.75	данные отсутствуют	данные отсутствуют	данные отсутствуют
234	1.1.234	1.1.235	322°41.8'	8.45	данные отсутствуют	данные отсутствуют	данные отсутствуют
235	1.1.235	1.1.236	339°20.8'	6.86	данные отсутствуют	данные отсутствуют	данные отсутствуют
236	1.1.236	1.1.237	322°39.5'	1.7	данные отсутствуют	данные отсутствуют	данные отсутствуют
237	1.1.237	1.1.238	327°42.5'	1.7	данные отсутствуют	данные отсутствуют	данные отсутствуют
238	1.1.238	1.1.239	332°50.1'	1.71	данные отсутствуют	данные отсутствуют	данные отсутствуют
239	1.1.239	1.1.240	337°30.6'	1.7	данные отсутствуют	данные отсутствуют	данные отсутствуют
240	1.1.240	1.1.241	342°37.6'	1.71	данные отсутствуют	данные отсутствуют	данные отсутствуют
241	1.1.241	1.1.242	347°26.1'	1.7	данные отсутствуют	данные отсутствуют	данные отсутствуют
242	1.1.242	1.1.243	352°15.0'	1.71	данные отсутствуют	данные отсутствуют	данные отсутствуют
243	1.1.243	1.1.244	357°38.5'	1.7	данные отсутствуют	данные отсутствуют	данные отсутствуют
244	1.1.244	1.1.245	2°1.3'	1.7	данные отсутствуют	данные отсутствуют	данные отсутствуют
245	1.1.245	1.1.246	7°25.0'	1.7	данные отсутствуют	данные отсутствуют	данные отсутствуют
246	1.1.246	1.1.247	12°9.9'	1.71	данные отсутствуют	данные отсутствуют	данные отсутствуют
247	1.1.247	1.1.248	17°3.2'	1.7	данные отсутствуют	данные отсутствуют	данные отсутствуют
248	1.1.248	1.1.249	21°44.3'	1.7	данные отсутствуют	данные отсутствуют	данные отсутствуют



ПОЛНОЕ НАИМЕНОВАНИЕ ДОЛЖНОСТИ

ИНИЦИАЛЫ, ФАМИЛИЯ


Земельный участок							
вид объекта недвижимости							
Лист № 10 раздела 3.1		Всего листов раздела 3.1: 123		Всего разделов: 8		Всего листов выписки: 945	
09.01.2024г. № КУВН-001/2024-5029544							
Кадастровый номер:				78:42-0016202:7			
1	2	3	4	5	6	7	8
249	1.1.249	1.1.250	27°9.9'	1.71	данные отсутствуют	данные отсутствуют	данные отсутствуют
250	1.1.250	1.1.251	10°42.2'	10.01	данные отсутствуют	данные отсутствуют	данные отсутствуют
251	1.1.251	1.1.252	352°23.9'	12.25	данные отсутствуют	данные отсутствуют	данные отсутствуют
252	1.1.252	1.1.253	358°44.6'	15.96	данные отсутствуют	данные отсутствуют	данные отсутствуют
253	1.1.253	1.1.254	15°17.4'	8.65	данные отсутствуют	данные отсутствуют	данные отсутствуют
254	1.1.254	1.1.255	59°17.8'	4.15	данные отсутствуют	данные отсутствуют	данные отсутствуют
255	1.1.255	1.1.256	11°50.4'	3.61	данные отсутствуют	данные отсутствуют	данные отсутствуют
256	1.1.256	1.1.257	336°31.9'	2.23	данные отсутствуют	данные отсутствуют	данные отсутствуют
257	1.1.257	1.1.258	25°45.2'	7.89	данные отсутствуют	данные отсутствуют	данные отсутствуют
258	1.1.258	1.1.259	39°7.6'	11.89	данные отсутствуют	данные отсутствуют	данные отсутствуют
259	1.1.259	1.1.260	27°30.1'	14.77	данные отсутствуют	данные отсутствуют	данные отсутствуют
260	1.1.260	1.1.261	52°26.5'	7.64	данные отсутствуют	данные отсутствуют	данные отсутствуют
261	1.1.261	1.1.262	65°16.5'	7.24	данные отсутствуют	данные отсутствуют	данные отсутствуют
262	1.1.262	1.1.263	53°48.7'	7.57	данные отсутствуют	данные отсутствуют	данные отсутствуют
263	1.1.263	1.1.264	69°43.3'	3.64	данные отсутствуют	данные отсутствуют	данные отсутствуют
264	1.1.264	1.1.265	159°17.2'	26.49	данные отсутствуют	данные отсутствуют	данные отсутствуют
265	1.1.265	1.1.266	159°47.2'	43.38	данные отсутствуют	данные отсутствуют	данные отсутствуют
266	1.1.266	1.1.267	175°57.8'	16.62	данные отсутствуют	данные отсутствуют	данные отсутствуют
267	1.1.267	1.1.268	144°1.2'	14.3	данные отсутствуют	данные отсутствуют	данные отсутствуют
268	1.1.268	1.1.269	161°55.5'	17.6	данные отсутствуют	данные отсутствуют	данные отсутствуют
269	1.1.269	1.1.270	156°20.3'	62.52	данные отсутствуют	данные отсутствуют	данные отсутствуют
270	1.1.270	1.1.271	161°50.6'	56.45	данные отсутствуют	данные отсутствуют	данные отсутствуют
271	1.1.271	1.1.272	141°6.4'	6.51	данные отсутствуют	данные отсутствуют	данные отсутствуют
272	1.1.272	1.1.273	166°53.9'	8.03	данные отсутствуют	данные отсутствуют	данные отсутствуют
273	1.1.273	1.1.274	139°52.3'	10.24	данные отсутствуют	данные отсутствуют	данные отсутствуют
274	1.1.274	1.1.275	182°54.1'	23.11	данные отсутствуют	данные отсутствуют	данные отсутствуют
275	1.1.275	1.1.276	168°36.5'	35.69	данные отсутствуют	данные отсутствуют	данные отсутствуют
276	1.1.276	1.1.277	182°53.9'	67.05	данные отсутствуют	данные отсутствуют	данные отсутствуют
277	1.1.277	1.1.278	190°22.5'	14.55	данные отсутствуют	данные отсутствуют	данные отсутствуют



ПОЛНОЕ НАИМЕНОВАНИЕ ДОЛЖНОСТИ

ИНИЦИАЛЫ, ФАМИЛИЯ

Земельный участок							
вид объекта недвижимости							
Лист № 11 раздела 3.1		Всего листов раздела 3.1: 123		Всего разделов: 8		Всего листов выписки: 945	
09.01.2024г. № КУВН-001/2024-5029544							
Кадастровый номер:				78:42-0016202:7			
1	2	3	4	5	6	7	8
278	1.1.278	1.1.279	205°58.9'	32.94	данные отсутствуют	данные отсутствуют	данные отсутствуют
279	1.1.279	1.1.280	207°58.9'	25.34	данные отсутствуют	данные отсутствуют	данные отсутствуют
280	1.1.280	1.1.281	193°11.0'	42.66	данные отсутствуют	данные отсутствуют	данные отсутствуют
281	1.1.281	1.1.282	196°29.2'	19.52	данные отсутствуют	данные отсутствуют	данные отсутствуют
282	1.1.282	1.1.283	214°45.7'	22.56	данные отсутствуют	данные отсутствуют	данные отсутствуют
283	1.1.283	1.1.284	209°41.2'	20.62	данные отсутствуют	данные отсутствуют	данные отсутствуют
284	1.1.284	1.1.285	189°50.5'	15.91	данные отсутствуют	данные отсутствуют	данные отсутствуют
285	1.1.285	1.1.286	202°16.6'	22.42	данные отсутствуют	данные отсутствуют	данные отсутствуют
286	1.1.286	1.1.287	203°9.5'	16.63	данные отсутствуют	данные отсутствуют	данные отсутствуют
287	1.1.287	1.1.288	220°4.0'	8.72	данные отсутствуют	данные отсутствуют	данные отсутствуют
288	1.1.288	1.1.289	221°46.5'	13.45	данные отсутствуют	данные отсутствуют	данные отсутствуют
289	1.1.289	1.1.290	231°44.5'	55.05	данные отсутствуют	данные отсутствуют	данные отсутствуют
290	1.1.290	1.1.291	203°33.6'	20.22	данные отсутствуют	данные отсутствуют	данные отсутствуют
291	1.1.291	1.1.292	190°3.2'	20.39	данные отсутствуют	данные отсутствуют	данные отсутствуют
292	1.1.292	1.1.293	152°5.9'	12.27	данные отсутствуют	данные отсутствуют	данные отсутствуют
293	1.1.293	1.1.294	180°43.1'	29.52	данные отсутствуют	данные отсутствуют	данные отсутствуют
294	1.1.294	1.1.295	166°45.3'	31.08	данные отсутствуют	данные отсутствуют	данные отсутствуют
295	1.1.295	1.1.296	165°45.0'	35.18	данные отсутствуют	данные отсутствуют	данные отсутствуют
296	1.1.296	1.1.297	165°20.7'	16.17	данные отсутствуют	данные отсутствуют	данные отсутствуют
297	1.1.297	1.1.298	202°46.4'	20.15	данные отсутствуют	данные отсутствуют	данные отсутствуют
298	1.1.298	1.1.299	245°39.7'	7.13	данные отсутствуют	данные отсутствуют	данные отсутствуют
299	1.1.299	1.1.300	228°9.3'	26.08	данные отсутствуют	данные отсутствуют	данные отсутствуют
300	1.1.300	1.1.301	237°9.7'	24.43	данные отсутствуют	данные отсутствуют	данные отсутствуют
301	1.1.301	1.1.302	221°47.9'	19.37	данные отсутствуют	данные отсутствуют	данные отсутствуют
302	1.1.302	1.1.303	211°8.0'	63.32	данные отсутствуют	данные отсутствуют	данные отсутствуют
303	1.1.303	1.1.304	215°17.0'	13.37	данные отсутствуют	данные отсутствуют	данные отсутствуют
304	1.1.304	1.1.305	194°48.2'	16.32	данные отсутствуют	данные отсутствуют	данные отсутствуют
305	1.1.305	1.1.306	209°0.8'	9.42	данные отсутствуют	данные отсутствуют	данные отсутствуют
306	1.1.306	1.1.307	187°5.3'	11.43	данные отсутствуют	данные отсутствуют	данные отсутствуют



ПОЛНОЕ НАИМЕНОВАНИЕ ДОЛЖНОСТИ

ИНИЦИАЛЫ, ФАМИЛИЯ


Земельный участок							
вид объекта недвижимости							
Лист № 12 раздела 3.1		Всего листов раздела 3.1: 123		Всего разделов: 8		Всего листов выписки: 945	
09.01.2024г. № КУВН-001/2024-5029544							
Кадастровый номер:				78:42-0016202:7			
1	2	3	4	5	6	7	8
307	1.1.307	1.1.308	177*2.3'	1.16	данные отсутствуют	данные отсутствуют	данные отсутствуют
308	1.1.308	1.1.309	132*48.3'	2.03	данные отсутствуют	данные отсутствуют	данные отсутствуют
309	1.1.309	1.1.310	151*26.2'	1.92	данные отсутствуют	данные отсутствуют	данные отсутствуют
310	1.1.310	1.1.311	191*44.3'	5.51	данные отсутствуют	данные отсутствуют	данные отсутствуют
311	1.1.311	1.1.312	196*24.1'	8.82	данные отсутствуют	данные отсутствуют	данные отсутствуют
312	1.1.312	1.1.313	172*13.1'	12.11	данные отсутствуют	данные отсутствуют	данные отсутствуют
313	1.1.313	1.1.314	175*28.4'	9.63	данные отсутствуют	данные отсутствуют	данные отсутствуют
314	1.1.314	1.1.315	192*29.5'	15.12	данные отсутствуют	данные отсутствуют	данные отсутствуют
315	1.1.315	1.1.316	220*27.8'	44.79	данные отсутствуют	данные отсутствуют	данные отсутствуют
316	1.1.316	1.1.317	246*2.5'	31.67	данные отсутствуют	данные отсутствуют	данные отсутствуют
317	1.1.317	1.1.318	264*48.2'	26.28	данные отсутствуют	данные отсутствуют	данные отсутствуют
318	1.1.318	1.1.319	239*56.1'	35.09	данные отсутствуют	данные отсутствуют	данные отсутствуют
319	1.1.319	1.1.320	224*21.6'	50.67	данные отсутствуют	данные отсутствуют	данные отсутствуют
320	1.1.320	1.1.321	211*22.4'	65.73	данные отсутствуют	данные отсутствуют	данные отсутствуют
321	1.1.321	1.1.322	197*21.2'	29.67	данные отсутствуют	данные отсутствуют	данные отсутствуют
322	1.1.322	1.1.323	172*32.3'	15.86	данные отсутствуют	данные отсутствуют	данные отсутствуют
323	1.1.323	1.1.324	243*0.7'	12.69	данные отсутствуют	данные отсутствуют	данные отсутствуют
324	1.1.324	1.1.325	289*3.9'	10.93	данные отсутствуют	данные отсутствуют	данные отсутствуют
325	1.1.325	1.1.326	291*24.3'	12.08	данные отсутствуют	данные отсутствуют	данные отсутствуют
326	1.1.326	1.1.327	150*13.1'	5.98	данные отсутствуют	данные отсутствуют	данные отсутствуют
327	1.1.327	1.1.328	117*5.0'	11.88	данные отсутствуют	данные отсутствуют	данные отсутствуют
328	1.1.328	1.1.329	185*52.0'	16.44	данные отсутствуют	данные отсутствуют	данные отсутствуют
329	1.1.329	1.1.330	179*58.2'	18.96	данные отсутствуют	данные отсутствуют	данные отсутствуют
330	1.1.330	1.1.331	173*50.2'	40.32	данные отсутствуют	данные отсутствуют	данные отсутствуют
331	1.1.331	1.1.332	174*20.0'	7.9	данные отсутствуют	данные отсутствуют	данные отсутствуют
332	1.1.332	1.1.333	166*59.2'	60.31	данные отсутствуют	данные отсутствуют	данные отсутствуют
333	1.1.333	1.1.334	148*1.4'	34.58	данные отсутствуют	данные отсутствуют	данные отсутствуют
334	1.1.334	1.1.335	172*26.1'	40.87	данные отсутствуют	данные отсутствуют	данные отсутствуют
335	1.1.335	1.1.336	195*53.5'	15.81	данные отсутствуют	данные отсутствуют	данные отсутствуют



ПОЛНОЕ НАИМЕНОВАНИЕ ДОЛЖНОСТИ

ИНИЦИАЛЫ, ФАМИЛИЯ


Земельный участок							
вид объекта недвижимости							
Лист № 13 раздела 3.1		Всего листов раздела 3.1: 123		Всего разделов: 8		Всего листов выписки: 945	
09.01.2024г. № КУВН-001/2024-5029544							
Кадастровый номер:				78:42-0016202:7			
1	2	3	4	5	6	7	8
336	1.1.336	1.1.337	222°27.7'	55.87	данные отсутствуют	данные отсутствуют	данные отсутствуют
337	1.1.337	1.1.338	204°20.6'	17.88	данные отсутствуют	данные отсутствуют	данные отсутствуют
338	1.1.338	1.1.339	181°51.3'	74.77	данные отсутствуют	данные отсутствуют	данные отсутствуют
339	1.1.339	1.1.340	196°24.1'	11.23	данные отсутствуют	данные отсутствуют	данные отсутствуют
340	1.1.340	1.1.341	311°13.4'	74.29	данные отсутствуют	данные отсутствуют	данные отсутствуют
341	1.1.341	1.1.342	298°14.1'	44.49	данные отсутствуют	данные отсутствуют	данные отсутствуют
342	1.1.342	1.1.343	262°17.8'	18.43	данные отсутствуют	данные отсутствуют	данные отсутствуют
343	1.1.343	1.1.344	224°24.6'	26.11	данные отсутствуют	данные отсутствуют	данные отсутствуют
344	1.1.344	1.1.345	199°52.9'	13.91	данные отсутствуют	данные отсутствуют	данные отсутствуют
345	1.1.345	1.1.346	175°18.2'	16.86	данные отсутствуют	данные отсутствуют	данные отсутствуют
346	1.1.346	1.1.347	173°25.8'	13.2	данные отсутствуют	данные отсутствуют	данные отсутствуют
347	1.1.347	1.1.348	190°5.0'	21.53	данные отсутствуют	данные отсутствуют	данные отсутствуют
348	1.1.348	1.1.349	206°3.0'	20.88	данные отсутствуют	данные отсутствуют	данные отсутствуют
349	1.1.349	1.1.350	229°35.6'	15.01	данные отсутствуют	данные отсутствуют	данные отсутствуют
350	1.1.350	1.1.351	242°42.1'	45.44	данные отсутствуют	данные отсутствуют	данные отсутствуют
351	1.1.351	1.1.352	269°0.1'	12.05	данные отсутствуют	данные отсутствуют	данные отсутствуют
352	1.1.352	1.1.353	277°7.2'	44.94	данные отсутствуют	данные отсутствуют	данные отсутствуют
353	1.1.353	1.1.354	243°6.7'	30.09	данные отсутствуют	данные отсутствуют	данные отсутствуют
354	1.1.354	1.1.355	246°37.2'	14.97	данные отсутствуют	данные отсутствуют	данные отсутствуют
355	1.1.355	1.1.356	190°37.7'	7.59	данные отсутствуют	данные отсутствуют	данные отсутствуют
356	1.1.356	1.1.357	247°20.6'	15.81	данные отсутствуют	данные отсутствуют	данные отсутствуют
357	1.1.357	1.1.358	221°16.4'	32.96	данные отсутствуют	данные отсутствуют	данные отсутствуют
358	1.1.358	1.1.359	204°31.7'	31.19	данные отсутствуют	данные отсутствуют	данные отсутствуют
359	1.1.359	1.1.360	179°17.3'	30.59	данные отсутствуют	данные отсутствуют	данные отсутствуют
360	1.1.360	1.1.361	151°22.9'	5.24	данные отсутствуют	данные отсутствуют	данные отсутствуют
361	1.1.361	1.1.362	199°32.3'	16.27	данные отсутствуют	данные отсутствуют	данные отсутствуют
362	1.1.362	1.1.363	249°53.0'	13.58	данные отсутствуют	данные отсутствуют	данные отсутствуют
363	1.1.363	1.1.364	271°44.2'	4.62	данные отсутствуют	данные отсутствуют	данные отсутствуют
364	1.1.364	1.1.365	281°45.4'	21.35	данные отсутствуют	данные отсутствуют	данные отсутствуют



ПОЛНОЕ НАИМЕНОВАНИЕ ДОЛЖНОСТИ

ИНИЦИАЛЫ, ФАМИЛИЯ


Земельный участок							
вид объекта недвижимости							
Лист № 14 раздела 3.1		Всего листов раздела 3.1: 123		Всего разделов: 8		Всего листов выписки: 945	
09.01.2024г. № КУВИИ-001/2024-5029544							
Кадастровый номер:				78:42-0016202:7			
1	2	3	4	5	6	7	8
365	1.1.365	1.1.366	271°46.6'	19.68	данные отсутствуют	данные отсутствуют	данные отсутствуют
366	1.1.366	1.1.367	248°43.3'	14.22	данные отсутствуют	данные отсутствуют	данные отсутствуют
367	1.1.367	1.1.368	202°53.6'	10.82	данные отсутствуют	данные отсутствуют	данные отсутствуют
368	1.1.368	1.1.369	216°56.2'	15.48	данные отсутствуют	данные отсутствуют	данные отсутствуют
369	1.1.369	1.1.370	200°59.5'	31.26	данные отсутствуют	данные отсутствуют	данные отсутствуют
370	1.1.370	1.1.371	213°55.2'	6.92	данные отсутствуют	данные отсутствуют	данные отсутствуют
371	1.1.371	1.1.372	153°53.8'	6.11	данные отсутствуют	данные отсутствуют	данные отсутствуют
372	1.1.372	1.1.373	167°29.2'	58.8	данные отсутствуют	данные отсутствуют	данные отсутствуют
373	1.1.373	1.1.374	157°42.0'	73.18	данные отсутствуют	данные отсутствуют	данные отсутствуют
374	1.1.374	1.1.375	177°0.8'	17.27	данные отсутствуют	данные отсутствуют	данные отсутствуют
375	1.1.375	1.1.376	125°52.1'	60.55	данные отсутствуют	данные отсутствуют	данные отсутствуют
376	1.1.376	1.1.377	295°59.9'	10.86	данные отсутствуют	данные отсутствуют	данные отсутствуют
377	1.1.377	1.1.378	239°9.5'	7.26	данные отсутствуют	данные отсутствуют	данные отсутствуют
378	1.1.378	1.1.379	257°8.6'	7.19	данные отсутствуют	данные отсутствуют	данные отсутствуют
379	1.1.379	1.1.380	269°45.7'	2.4	данные отсутствуют	данные отсутствуют	данные отсутствуют
380	1.1.380	1.1.381	282°45.8'	63.78	данные отсутствуют	данные отсутствуют	данные отсутствуют
381	1.1.381	1.1.382	286°36.7'	2.48	данные отсутствуют	данные отсутствуют	данные отсутствуют
382	1.1.382	1.1.383	287°41.5'	2.44	данные отсутствуют	данные отсутствуют	данные отсутствуют
383	1.1.383	1.1.384	305°27.7'	2.6	данные отсутствуют	данные отсутствуют	данные отсутствуют
384	1.1.384	1.1.385	305°19.6'	24.37	данные отсутствуют	данные отсутствуют	данные отсутствуют
385	1.1.385	1.1.386	306°49.4'	2.44	данные отсутствуют	данные отсутствуют	данные отсутствуют
386	1.1.386	1.1.387	312°56.4'	4.92	данные отсутствуют	данные отсутствуют	данные отсутствуют
387	1.1.387	1.1.388	314°25.4'	29.5	данные отсутствуют	данные отсутствуют	данные отсутствуют
388	1.1.388	1.1.389	326°10.9'	9.85	данные отсутствуют	данные отсутствуют	данные отсутствуют
389	1.1.389	1.1.390	325°26.2'	49.85	данные отсутствуют	данные отсутствуют	данные отсутствуют
390	1.1.390	1.1.391	327°40.3'	2.45	данные отсутствуют	данные отсутствуют	данные отсутствуют
391	1.1.391	1.1.392	321°55.3'	2.46	данные отсутствуют	данные отсутствуют	данные отсутствуют
392	1.1.392	1.1.393	310°4.4'	2.47	данные отсутствуют	данные отсутствуют	данные отсутствуют
393	1.1.393	1.1.394	312°12.2'	4.93	данные отсутствуют	данные отсутствуют	данные отсутствуют



ПОЛНОЕ НАИМЕНОВАНИЕ ДОЛЖНОСТИ

ИНИЦИАЛЫ, ФАМИЛИЯ


Земельный участок							
вид объекта недвижимости							
Лист № 15 раздела 3.1		Всего листов раздела 3.1: 123		Всего разделов: 8		Всего листов выписки: 945	
09.01.2024г. № КУВН-001/2024-5029544							
Кадастровый номер:				78:42-0016202:7			
1	2	3	4	5	6	7	8
394	1.1.394	1.1.395	307°30.2'	7.42	данные отсутствуют	данные отсутствуют	данные отсутствуют
395	1.1.395	1.1.396	310°52.7'	24.6	данные отсутствуют	данные отсутствуют	данные отсутствуют
396	1.1.396	1.1.397	311°3.3'	19.73	данные отсутствуют	данные отсутствуют	данные отсутствуют
397	1.1.397	1.1.398	312°20.0'	15.04	данные отсутствуют	данные отсутствуют	данные отсутствуют
398	1.1.398	1.1.399	312°47.9'	12.33	данные отсутствуют	данные отсутствуют	данные отсутствуют
399	1.1.399	1.1.400	313°1.5'	2.46	данные отсутствуют	данные отсутствуют	данные отсутствуют
400	1.1.400	1.1.401	311°27.6'	22.22	данные отсутствуют	данные отсутствуют	данные отсутствуют
401	1.1.401	1.1.402	313°24.4'	44.49	данные отсутствуют	данные отсутствуют	данные отсутствуют
402	1.1.402	1.1.403	314°55.1'	4.96	данные отсутствуют	данные отсутствуют	данные отсутствуют
403	1.1.403	1.1.404	311°5.4'	6.74	данные отсутствуют	данные отсутствуют	данные отсутствуют
404	1.1.404	1.1.405	315°58.6'	9.54	данные отсутствуют	данные отсутствуют	данные отсутствуют
405	1.1.405	1.1.406	313°31.2'	7.67	данные отсутствуют	данные отсутствуют	данные отсутствуют
406	1.1.406	1.1.407	316°39.1'	56.68	данные отсутствуют	данные отсутствуют	данные отсутствуют
407	1.1.407	1.1.408	322°8.7'	24.67	данные отсутствуют	данные отсутствуют	данные отсутствуют
408	1.1.408	1.1.409	321°48.3'	29.24	данные отсутствуют	данные отсутствуют	данные отсутствуют
409	1.1.409	1.1.410	321°34.8'	49.92	данные отсутствуют	данные отсутствуют	данные отсутствуют
410	1.1.410	1.1.411	18°28.8'	4.04	данные отсутствуют	данные отсутствуют	данные отсутствуют
411	1.1.411	1.1.412	0°7.8'	4.4	данные отсутствуют	данные отсутствуют	данные отсутствуют
412	1.1.412	1.1.413	329°51.1'	4.22	данные отсутствуют	данные отсутствуют	данные отсутствуют
413	1.1.413	1.1.414	309°38.1'	4.31	данные отсутствуют	данные отсутствуют	данные отсутствуют
414	1.1.414	1.1.415	286°53.1'	4.44	данные отсутствуют	данные отсутствуют	данные отсутствуют
415	1.1.415	1.1.416	288°55.5'	4.07	данные отсутствуют	данные отсутствуют	данные отсутствуют
416	1.1.416	1.1.417	301°34.9'	4.3	данные отсутствуют	данные отсутствуют	данные отсутствуют
417	1.1.417	1.1.418	314°25.0'	2.09	данные отсутствуют	данные отсутствуют	данные отсутствуют
418	1.1.418	1.1.419	312°47.4'	2.02	данные отсутствуют	данные отсутствуют	данные отсутствуют
419	1.1.419	1.1.420	72°56.6'	3.68	данные отсутствуют	данные отсутствуют	данные отсутствуют
420	1.1.420	1.1.421	315°41.9'	104.95	данные отсутствуют	данные отсутствуют	данные отсутствуют
421	1.1.421	1.1.422	314°51.6'	11.55	данные отсутствуют	данные отсутствуют	данные отсутствуют
422	1.1.422	1.1.423	310°39.4'	13.45	данные отсутствуют	данные отсутствуют	данные отсутствуют



ПОЛНОЕ НАИМЕНОВАНИЕ ДОЛЖНОСТИ

ИНИЦИАЛЫ, ФАМИЛИЯ

Земельный участок							
вид объекта недвижимости							
Лист № 16 раздела 3.1		Всего листов раздела 3.1: 123		Всего разделов: 8		Всего листов выписки: 945	
09.01.2024г. № КУВН-001/2024-5029544							
Кадастровый номер:				78:42-0016202:7			
1	2	3	4	5	6	7	8
423	1.1.423	1.1.424	295°42.2'	15.77	данные отсутствуют	данные отсутствуют	данные отсутствуют
424	1.1.424	1.1.425	281°8.5'	3.99	данные отсутствуют	данные отсутствуют	данные отсутствуют
425	1.1.425	1.1.426	209°47.9'	2.62	данные отсутствуют	данные отсутствуют	данные отсутствуют
426	1.1.426	1.1.427	288°37.4'	15.34	данные отсутствуют	данные отсутствуют	данные отсутствуют
427	1.1.427	1.1.428	289°59.0'	70.78	данные отсутствуют	данные отсутствуют	данные отсутствуют
428	1.1.428	1.1.429	288°47.3'	15.37	данные отсутствуют	данные отсутствуют	данные отсутствуют
429	1.1.429	1.1.430	285°30.5'	40.2	данные отсутствуют	данные отсутствуют	данные отсутствуют
430	1.1.430	1.1.431	285°54.0'	5.22	данные отсутствуют	данные отсутствуют	данные отсутствуют
431	1.1.431	1.1.432	284°46.4'	4.9	данные отсутствуют	данные отсутствуют	данные отсутствуют
432	1.1.432	1.1.433	283°55.4'	16	данные отсутствуют	данные отсутствуют	данные отсутствуют
433	1.1.433	1.1.434	19°47.8'	22.5	данные отсутствуют	78:42-0016202:1	адрес отсутствует
434	1.1.434	1.1.435	19°47.8'	40.98	данные отсутствуют	78:42-0016202:1	адрес отсутствует
435	1.1.435	1.1.436	292°9.1'	31.08	данные отсутствуют	78:42-0016202:1	адрес отсутствует
436	1.1.436	1.1.437	215°54.8'	20.51	данные отсутствуют	78:42-0016202:1	адрес отсутствует
437	1.1.437	1.1.438	216°5.6'	26.12	данные отсутствуют	78:42-0016202:1	адрес отсутствует
438	1.1.438	1.1.439	216°6.4'	22.5	данные отсутствуют	78:42-0016202:1	адрес отсутствует
439	1.1.439	1.1.440	208°50.9'	4.04	данные отсутствуют	78:42-0016202:1	адрес отсутствует
440	1.1.440	1.1.441	227°37.5'	4.17	данные отсутствуют	78:42-0016202:1	адрес отсутствует
441	1.1.441	1.1.442	278°38.6'	4.26	данные отсутствуют	данные отсутствуют	данные отсутствуют
442	1.1.442	1.1.443	277°21.1'	5	данные отсутствуют	данные отсутствуют	данные отсутствуют
443	1.1.443	1.1.444	274°19.9'	2.65	данные отсутствуют	данные отсутствуют	данные отсутствуют
444	1.1.444	1.1.445	18°4.2'	72.96	данные отсутствуют	78:42-0016202:6	адрес отсутствует
445	1.1.445	1.1.446	283°25.8'	55.97	данные отсутствуют	78:42-0016202:6	адрес отсутствует
446	1.1.446	1.1.447	186°29.1'	75.26	данные отсутствуют	78:42-0016202:6	адрес отсутствует
447	1.1.447	1.1.448	280°22.4'	3.72	данные отсутствуют	данные отсутствуют	данные отсутствуют
448	1.1.448	1.1.449	278°16.2'	41.57	данные отсутствуют	данные отсутствуют	данные отсутствуют
449	1.1.449	1.1.450	189°0.5'	2.49	данные отсутствуют	данные отсутствуют	данные отсутствуют
450	1.1.450	1.1.451	271°34.6'	3.27	данные отсутствуют	данные отсутствуют	данные отсутствуют
451	1.1.451	1.1.452	256°11.3'	3.1	данные отсутствуют	данные отсутствуют	данные отсутствуют



ПОЛНОЕ НАИМЕНОВАНИЕ ДОЛЖНОСТИ

ИНИЦИАЛЫ, ФИМИЛИЯ

Земельный участок							
вид объекта недвижимости							
Лист № 17 раздела 3.1		Всего листов раздела 3.1: 123		Всего разделов: 8		Всего листов выписки: 945	
09.01.2024г. № КУВНН-001/2024-5029544							
Кадастровый номер:				78:42-0016202:7			
1	2	3	4	5	6	7	8
452	1.1.452	1.1.453	278°32.5'	15.15	данные отсутствуют	данные отсутствуют	данные отсутствуют
453	1.1.453	1.1.454	281°7.7'	12.38	данные отсутствуют	данные отсутствуют	данные отсутствуют
454	1.1.454	1.1.455	300°42.7'	9.77	данные отсутствуют	данные отсутствуют	данные отсутствуют
455	1.1.455	1.1.456	316°59.5'	14.85	данные отсутствуют	данные отсутствуют	данные отсутствуют
456	1.1.456	1.1.457	324°25.9'	51.87	данные отсутствуют	данные отсутствуют	данные отсутствуют
457	1.1.457	1.1.458	326°35.0'	9.86	данные отсутствуют	данные отсутствуют	данные отсутствуют
458	1.1.458	1.1.459	327°19.4'	37.01	данные отсутствуют	данные отсутствуют	данные отсутствуют
459	1.1.459	1.1.460	333°10.3'	27.19	данные отсутствуют	данные отсутствуют	данные отсутствуют
460	1.1.460	1.1.461	334°44.3'	76.53	данные отсутствуют	данные отсутствуют	данные отсутствуют
461	1.1.461	1.1.462	330°37.7'	76.38	данные отсутствуют	данные отсутствуют	данные отсутствуют
462	1.1.462	1.1.463	341°26.0'	22.11	данные отсутствуют	данные отсутствуют	данные отсутствуют
463	1.1.463	1.1.464	347°5.6'	2.46	данные отсутствуют	данные отсутствуют	данные отсутствуют
464	1.1.464	1.1.465	10°5.9'	50.25	данные отсутствуют	данные отсутствуют	данные отсутствуют
465	1.1.465	1.1.466	15°40.2'	7.15	данные отсутствуют	данные отсутствуют	данные отсутствуют
466	1.1.466	1.1.467	15°45.8'	3.46	данные отсутствуют	данные отсутствуют	данные отсутствуют
467	1.1.467	1.1.468	16°26.9'	7.03	данные отсутствуют	данные отсутствуют	данные отсутствуют
468	1.1.468	1.1.469	30°23.9'	38.6	данные отсутствуют	данные отсутствуют	данные отсутствуют
469	1.1.469	1.1.470	35°1.4'	25.75	данные отсутствуют	данные отсутствуют	данные отсутствуют
470	1.1.470	1.1.1	40°19.5'	17.52	данные отсутствуют	данные отсутствуют	данные отсутствуют
471	1.2.471	1.2.472	74°22.2'	126.57	данные отсутствуют	данные отсутствуют	данные отсутствуют
472	1.2.472	1.2.473	73°42.2'	2.46	данные отсутствуют	данные отсутствуют	данные отсутствуют
473	1.2.473	1.2.474	69°52.7'	2.47	данные отсутствуют	данные отсутствуют	данные отсутствуют
474	1.2.474	1.2.475	66°26.2'	2.48	данные отсутствуют	данные отсутствуют	данные отсутствуют
475	1.2.475	1.2.476	62°42.4'	2.46	данные отсутствуют	данные отсутствуют	данные отсутствуют
476	1.2.476	1.2.477	59°4.6'	2.47	данные отсутствуют	данные отсутствуют	данные отсутствуют
477	1.2.477	1.2.478	55°24.5'	2.47	данные отсутствуют	данные отсутствуют	данные отсутствуют
478	1.2.478	1.2.479	51°44.3'	2.47	данные отсутствуют	данные отсутствуют	данные отсутствуют
479	1.2.479	1.2.480	48°7.0'	2.47	данные отсутствуют	данные отсутствуют	данные отсутствуют
480	1.2.480	1.2.481	44°30.4'	2.47	данные отсутствуют	данные отсутствуют	данные отсутствуют



ПОЛНОЕ НАИМЕНОВАНИЕ ДОЛЖНОСТИ

ИНИЦИАЛЫ, ФАМИЛИЯ


Земельный участок							
вид объекта недвижимости							
Лист № 18 раздела 3.1		Всего листов раздела 3.1: 123		Всего разделов: 8		Всего листов выписки: 945	
09.01.2024г. № КУВН-001/2024-5029544							
Кадастровый номер:				78:42-0016202:7			
1	2	3	4	5	6	7	8
481	1.2.481	1.2.482	40°43.6'	2.47	данные отсутствуют	данные отсутствуют	данные отсутствуют
482	1.2.482	1.2.483	37°6.1'	2.47	данные отсутствуют	данные отсутствуют	данные отсутствуют
483	1.2.483	1.2.484	33°37.6'	2.47	данные отсутствуют	данные отсутствуют	данные отсутствуют
484	1.2.484	1.2.485	29°53.3'	2.47	данные отсутствуют	данные отсутствуют	данные отсутствуют
485	1.2.485	1.2.486	26°9.1'	2.47	данные отсутствуют	данные отсутствуют	данные отсутствуют
486	1.2.486	1.2.487	22°24.3'	2.47	данные отсутствуют	данные отсутствуют	данные отсутствуют
487	1.2.487	1.2.488	19°5.6'	2.48	данные отсутствуют	данные отсутствуют	данные отсутствуют
488	1.2.488	1.2.489	15°34.0'	78.51	данные отсутствуют	данные отсутствуют	данные отсутствуют
489	1.2.489	1.2.490	30°33.5'	100.39	данные отсутствуют	данные отсутствуют	данные отсутствуют
490	1.2.490	1.2.491	28°4.3'	2.04	данные отсутствуют	данные отсутствуют	данные отсутствуют
491	1.2.491	1.2.492	32°27.0'	2.05	данные отсутствуют	данные отсутствуют	данные отсутствуют
492	1.2.492	1.2.493	36°52.2'	2.05	данные отсутствуют	данные отсутствуют	данные отсутствуют
493	1.2.493	1.2.494	41°38.0'	2.05	данные отсутствуют	данные отсутствуют	данные отсутствуют
494	1.2.494	1.2.495	45°47.4'	2.05	данные отсутствуют	данные отсутствуют	данные отсутствуют
495	1.2.495	1.2.496	50°33.2'	2.05	данные отсутствуют	данные отсутствуют	данные отсутствуют
496	1.2.496	1.2.497	54°55.0'	2.05	данные отсутствуют	данные отсутствуют	данные отсутствуют
497	1.2.497	1.2.498	59°10.8'	2.05	данные отсутствуют	данные отсутствуют	данные отсутствуют
498	1.2.498	1.2.499	63°41.1'	2.05	данные отсутствуют	данные отсутствуют	данные отсутствуют
499	1.2.499	1.2.500	68°11.9'	2.05	данные отсутствуют	данные отсутствуют	данные отсутствуют
500	1.2.500	1.2.501	72°42.8'	2.05	данные отсутствуют	данные отсутствуют	данные отсутствуют
501	1.2.501	1.2.502	77°15.5'	2.04	данные отсутствуют	данные отсутствуют	данные отсутствуют
502	1.2.502	1.2.503	81°35.6'	2.05	данные отсутствуют	данные отсутствуют	данные отсутствуют
503	1.2.503	1.2.504	86°4.4'	2.04	данные отсутствуют	данные отсутствуют	данные отсутствуют
504	1.2.504	1.2.505	90°33.5'	2.05	данные отсутствуют	данные отсутствуют	данные отсутствуют
505	1.2.505	1.2.506	94°44.5'	2.06	данные отсутствуют	данные отсутствуют	данные отсутствуют
506	1.2.506	1.2.507	84°18.2'	3.83	данные отсутствуют	данные отсутствуют	данные отсутствуют
507	1.2.507	1.2.508	81°53.5'	3.83	данные отсутствуют	данные отсутствуют	данные отсутствуют
508	1.2.508	1.2.509	79°46.5'	3.83	данные отсутствуют	данные отсутствуют	данные отсутствуют
509	1.2.509	1.2.510	77°20.5'	3.83	данные отсутствуют	данные отсутствуют	данные отсутствуют



ПОЛНОЕ НАИМЕНОВАНИЕ ДОЛЖНОСТИ

ИНИЦИАЛЫ, ФАМИЛИЯ


Земельный участок							
вид объекта недвижимости							
Лист № 19 раздела 3.1		Всего листов раздела 3.1: 123		Всего разделов: 8		Всего листов выписки: 945	
09.01.2024г. № КУВН-001/2024-5029544							
Кадастровый номер:				78:42-0016202:7			
1	2	3	4	5	6	7	8
510	1.2.510	1.2.511	75°9.9'	3.83	данные отсутствуют	данные отсутствуют	данные отсутствуют
511	1.2.511	1.2.512	72°50.5'	3.83	данные отсутствуют	данные отсутствуют	данные отсутствуют
512	1.2.512	1.2.513	70°37.1'	3.83	данные отсутствуют	данные отсутствуют	данные отсутствуют
513	1.2.513	1.2.514	68°15.2'	3.83	данные отсутствуют	данные отсутствуют	данные отсутствуют
514	1.2.514	1.2.515	66°6.8'	3.83	данные отсутствуют	данные отсутствуют	данные отсутствуют
515	1.2.515	1.2.516	63°50.2'	3.83	данные отсутствуют	данные отсутствуют	данные отсутствуют
516	1.2.516	1.2.517	61°29.8'	3.83	данные отсутствуют	данные отсутствуют	данные отсутствуют
517	1.2.517	1.2.518	59°13.0'	3.83	данные отсутствуют	данные отсутствуют	данные отсутствуют
518	1.2.518	1.2.519	56°55.9'	3.83	данные отсутствуют	данные отсутствуют	данные отсутствуют
519	1.2.519	1.2.520	54°34.0'	3.83	данные отсутствуют	данные отсутствуют	данные отсутствуют
520	1.2.520	1.2.521	52°24.8'	3.84	данные отсутствуют	данные отсутствуют	данные отсутствуют
521	1.2.521	1.2.522	50°11.6'	3.83	данные отсутствуют	данные отсутствуют	данные отсутствуют
522	1.2.522	1.2.523	47°51.4'	3.83	данные отсутствуют	данные отсутствуют	данные отсутствуют
523	1.2.523	1.2.524	45°31.8'	3.83	данные отсутствуют	данные отсутствуют	данные отсутствуют
524	1.2.524	1.2.525	43°18.5'	3.83	данные отсутствуют	данные отсутствуют	данные отсутствуют
525	1.2.525	1.2.526	41°5.3'	3.83	данные отсутствуют	данные отсутствуют	данные отсутствуют
526	1.2.526	1.2.527	38°38.2'	3.83	данные отсутствуют	данные отсутствуют	данные отсутствуют
527	1.2.527	1.2.528	36°30.7'	3.83	данные отсутствуют	данные отсутствуют	данные отсутствуют
528	1.2.528	1.2.529	34°8.8'	3.83	данные отсутствуют	данные отсутствуют	данные отсутствуют
529	1.2.529	1.2.530	31°59.4'	3.83	данные отсутствуют	данные отсутствуют	данные отсутствуют
530	1.2.530	1.2.531	29°42.5'	3.83	данные отсутствуют	данные отсутствуют	данные отсутствуют
531	1.2.531	1.2.532	27°22.1'	3.83	данные отсутствуют	данные отсутствуют	данные отсутствуют
532	1.2.532	1.2.533	25°1.6'	3.83	данные отсутствуют	данные отсутствуют	данные отсутствуют
533	1.2.533	1.2.534	22°53.0'	3.83	данные отсутствуют	данные отсутствуют	данные отсутствуют
534	1.2.534	1.2.535	20°28.1'	3.83	данные отсутствуют	данные отсутствуют	данные отсутствуют
535	1.2.535	1.2.536	18°23.3'	3.84	данные отсутствуют	данные отсутствуют	данные отсутствуют
536	1.2.536	1.2.537	358°27.1'	1.48	данные отсутствуют	данные отсутствуют	данные отсутствуют
537	1.2.537	1.2.538	352°38.1'	1.48	данные отсутствуют	данные отсутствуют	данные отсутствуют
538	1.2.538	1.2.539	347°10.7'	1.49	данные отсутствуют	данные отсутствуют	данные отсутствуют



ПОЛНОЕ НАИМЕНОВАНИЕ ДОЛЖНОСТИ

ИНИЦИАЛЫ, ФАМИЛИЯ


Земельный участок							
вид объекта недвижимости							
Лист № 20 раздела 3.1		Всего листов раздела 3.1: 123		Всего разделов: 8		Всего листов выписки: 945	
09.01.2024г. № КУВН-001/2024-5029544							
Кадстровый номер:				78:42-0016202:7			
1	2	3	4	5	6	7	8
539	1.2.539	1.2.540	341°4.5'	1.48	данные отсутствуют	данные отсутствуют	данные отсутствуют
540	1.2.540	1.2.541	335°20.0'	1.49	данные отсутствуют	данные отсутствуют	данные отсутствуют
541	1.2.541	1.2.542	329°18.0'	1.49	данные отсутствуют	данные отсутствуют	данные отсутствуют
542	1.2.542	1.2.543	323°44.8'	1.49	данные отсутствуют	данные отсутствуют	данные отсутствуют
543	1.2.543	1.2.544	318°0.8'	1.48	данные отсутствуют	данные отсутствуют	данные отсутствуют
544	1.2.544	1.2.545	311°59.2'	1.48	данные отсутствуют	данные отсутствуют	данные отсутствуют
545	1.2.545	1.2.546	306°15.2'	1.49	данные отсутствуют	данные отсутствуют	данные отсутствуют
546	1.2.546	1.2.547	300°22.1'	1.48	данные отсутствуют	данные отсутствуют	данные отсутствуют
547	1.2.547	1.2.548	294°40.0'	1.49	данные отсутствуют	данные отсутствуют	данные отсутствуют
548	1.2.548	1.2.549	288°55.5'	1.48	данные отсутствуют	данные отсутствуют	данные отсутствуют
549	1.2.549	1.2.550	282°49.3'	1.49	данные отсутствуют	данные отсутствуют	данные отсутствуют
550	1.2.550	1.2.551	277°21.9'	1.48	данные отсутствуют	данные отсутствуют	данные отсутствуют
551	1.2.551	1.2.552	271°32.3'	1.49	данные отсутствуют	данные отсутствуют	данные отсутствуют
552	1.2.552	1.2.553	265°21.9'	1.48	данные отсутствуют	данные отсутствуют	данные отсутствуют
553	1.2.553	1.2.554	259°54.1'	1.48	данные отсутствуют	данные отсутствуют	данные отсутствуют
554	1.2.554	1.2.555	253°53.7'	1.48	данные отсутствуют	данные отсутствуют	данные отсутствуют
555	1.2.555	1.2.556	247°54.8'	1.49	данные отсутствуют	данные отсутствуют	данные отсутствуют
556	1.2.556	1.2.557	242°34.0'	1.48	данные отсутствуют	данные отсутствуют	данные отсутствуют
557	1.2.557	1.2.558	227°45.7'	25.84	данные отсутствуют	данные отсутствуют	данные отсутствуют
558	1.2.558	1.2.559	243°24.0'	74.17	данные отсутствуют	данные отсутствуют	данные отсутствуют
559	1.2.559	1.2.560	231°59.6'	3.43	данные отсутствуют	данные отсутствуют	данные отсутствуют
560	1.2.560	1.2.561	234°38.3'	3.42	данные отсутствуют	данные отсутствуют	данные отсутствуют
561	1.2.561	1.2.562	237°11.6'	3.41	данные отсутствуют	данные отсутствуют	данные отсутствуют
562	1.2.562	1.2.563	239°59.1'	3.42	данные отсутствуют	данные отсутствуют	данные отсутствуют
563	1.2.563	1.2.564	242°41.2'	3.42	данные отсутствуют	данные отсутствуют	данные отсутствуют
564	1.2.564	1.2.565	245°14.2'	3.41	данные отсутствуют	данные отсутствуют	данные отсутствуют
565	1.2.565	1.2.566	247°51.4'	3.42	данные отсутствуют	данные отсутствуют	данные отсутствуют
566	1.2.566	1.2.567	250°43.1'	3.42	данные отсутствуют	данные отсутствуют	данные отсутствуют
567	1.2.567	1.2.568	253°9.4'	3.42	данные отсутствуют	данные отсутствуют	данные отсутствуют



ПОЛНОЕ НАИМЕНОВАНИЕ ДОЛЖНОСТИ

ИНИЦИАЛЫ, ФИМИЛИЯ


Земельный участок							
вид объекта недвижимости							
Лист № 21 раздела 3.1		Всего листов раздела 3.1: 123		Всего разделов: 8		Всего листов выписки: 945	
09.01.2024г. № КУВН-001/2024-5029544							
Кадастровый номер:				78:42-0016202:7			
1	2	3	4	5	6	7	8
568	1.2.568	1.2.569	255°45.6'	3.41	данные отсутствуют	данные отсутствуют	данные отсутствуют
569	1.2.569	1.2.570	258°31.6'	3.42	данные отсутствуют	данные отсутствуют	данные отсутствуют
570	1.2.570	1.2.571	261°15.2'	3.42	данные отсутствуют	данные отсутствуют	данные отсутствуют
571	1.2.571	1.2.572	263°47.3'	3.42	данные отсутствуют	данные отсутствуют	данные отсутствуют
572	1.2.572	1.2.573	266°38.6'	3.42	данные отсутствуют	данные отсутствуют	данные отсутствуют
573	1.2.573	1.2.574	265°34.9'	2.34	данные отсутствуют	данные отсутствуют	данные отсутствуют
574	1.2.574	1.2.575	262°6.8'	2.33	данные отсутствуют	данные отсутствуют	данные отсутствуют
575	1.2.575	1.2.576	257°55.3'	2.34	данные отсутствуют	данные отсутствуют	данные отсутствуют
576	1.2.576	1.2.577	254°3.3'	2.33	данные отсутствуют	данные отсутствуют	данные отсутствуют
577	1.2.577	1.2.578	250°14.8'	2.34	данные отсутствуют	данные отсутствуют	данные отсутствуют
578	1.2.578	1.2.579	246°11.2'	2.33	данные отсутствуют	данные отсутствуют	данные отсутствуют
579	1.2.579	1.2.580	242°13.8'	2.34	данные отсутствуют	данные отсутствуют	данные отсутствуют
580	1.2.580	1.2.581	238°29.3'	2.33	данные отсутствуют	данные отсутствуют	данные отсутствуют
581	1.2.581	1.2.582	234°24.3'	2.34	данные отсутствуют	данные отсутствуют	данные отсутствуют
582	1.2.582	1.2.583	230°34.3'	2.33	данные отсутствуют	данные отсутствуют	данные отсутствуют
583	1.2.583	1.2.584	226°44.2'	2.33	данные отсутствуют	данные отсутствуют	данные отсутствуют
584	1.2.584	1.2.585	222°55.0'	2.33	данные отсутствуют	данные отсутствуют	данные отсутствуют
585	1.2.585	1.2.586	218°44.2'	2.33	данные отсутствуют	данные отсутствуют	данные отсутствуют
586	1.2.586	1.2.587	215°3.1'	2.33	данные отсутствуют	данные отсутствуют	данные отсутствуют
587	1.2.587	1.2.588	210°57.8'	2.33	данные отсутствуют	данные отсутствуют	данные отсутствуют
588	1.2.588	1.2.589	207°13.3'	2.34	данные отсутствуют	данные отсутствуют	данные отсутствуют
589	1.2.589	1.2.590	203°10.0'	2.34	данные отсутствуют	данные отсутствуют	данные отсутствуют
590	1.2.590	1.2.591	199°17.4'	2.33	данные отсутствуют	данные отсутствуют	данные отсутствуют
591	1.2.591	1.2.592	195°24.4'	2.33	данные отсутствуют	данные отсутствуют	данные отсутствуют
592	1.2.592	1.2.593	191°21.5'	2.34	данные отсутствуют	данные отсутствуют	данные отсутствуют
593	1.2.593	1.2.594	187°38.6'	2.33	данные отсутствуют	данные отсутствуют	данные отсутствуют
594	1.2.594	1.2.595	183°41.0'	2.33	данные отсутствуют	данные отсутствуют	данные отсутствуют
595	1.2.595	1.2.596	179°30.5'	2.33	данные отсутствуют	данные отсутствуют	данные отсутствуют
596	1.2.596	1.2.597	175°13.6'	33.77	данные отсутствуют	данные отсутствуют	данные отсутствуют



ПОЛНОЕ НАИМЕНОВАНИЕ ДОЛЖНОСТИ

ИНИЦИАЛЫ, ФИМИЛИЯ


Земельный участок							
вид объекта недвижимости							
Лист № 22 раздела 3.1		Всего листов раздела 3.1: 123		Всего разделов: 8		Всего листов выписки: 945	
09.01.2024г. № КУВН-001/2024-5029544							
Кадастровый номер:				78:42-0016202:7			
1	2	3	4	5	6	7	8
597	1.2.597	1.2.598	192°24.1'	78.5	данные отсутствуют	данные отсутствуют	данные отсутствуют
598	1.2.598	1.2.599	214°0.1'	33.24	данные отсутствуют	данные отсутствуют	данные отсутствуют
599	1.2.599	1.2.600	231°24.5'	71.13	данные отсутствуют	данные отсутствуют	данные отсутствуют
600	1.2.600	1.2.601	253°54.9'	64.86	данные отсутствуют	данные отсутствуют	данные отсутствуют
601	1.2.601	1.2.602	261°20.2'	1.06	данные отсутствуют	данные отсутствуют	данные отсутствуют
602	1.2.602	1.2.603	253°36.6'	1.06	данные отсутствуют	данные отсутствуют	данные отсутствуют
603	1.2.603	1.2.604	245°6.8'	1.07	данные отсутствуют	данные отсутствуют	данные отсутствуют
604	1.2.604	1.2.605	236°54.5'	1.06	данные отсутствуют	данные отсутствуют	данные отсутствуют
605	1.2.605	1.2.606	229°13.3'	1.06	данные отсутствуют	данные отсутствуют	данные отсутствуют
606	1.2.606	1.2.607	220°25.6'	1.06	данные отсутствуют	данные отсутствуют	данные отсутствуют
607	1.2.607	1.2.608	212°38.3'	1.06	данные отсутствуют	данные отсутствуют	данные отсутствуют
608	1.2.608	1.2.609	204°23.9'	1.07	данные отсутствуют	данные отсутствуют	данные отсутствуют
609	1.2.609	1.2.610	196°23.4'	1.06	данные отсутствуют	данные отсутствуют	данные отсутствуют
610	1.2.610	1.2.611	188°7.8'	1.06	данные отсутствуют	данные отсутствуют	данные отсутствуют
611	1.2.611	1.2.612	180°0.0'	1.06	данные отсутствуют	данные отсутствуют	данные отсутствуют
612	1.2.612	1.2.613	171°52.2'	1.06	данные отсутствуют	данные отсутствуют	данные отсутствуют
613	1.2.613	1.2.614	163°36.6'	1.06	данные отсутствуют	данные отсутствуют	данные отсутствуют
614	1.2.614	1.2.615	155°22.6'	1.06	данные отсутствуют	данные отсутствуют	данные отсутствуют
615	1.2.615	1.2.616	147°39.2'	1.07	данные отсутствуют	данные отсутствуют	данные отсутствуют
616	1.2.616	1.2.617	138°48.8'	1.06	данные отсутствуют	данные отсутствуют	данные отсутствуют
617	1.2.617	1.2.618	131°11.2'	1.06	данные отсутствуют	данные отсутствуют	данные отсутствуют
618	1.2.618	1.2.619	123°5.5'	1.06	данные отсутствуют	данные отсутствуют	данные отсутствуют
619	1.2.619	1.2.620	114°37.4'	1.06	данные отсутствуют	данные отсутствуют	данные отсутствуют
620	1.2.620	1.2.621	106°23.4'	1.06	данные отсутствуют	данные отсутствуют	данные отсутствуют
621	1.2.621	1.2.622	98°39.8'	1.06	данные отсутствуют	данные отсутствуют	данные отсутствуют
622	1.2.622	1.2.623	90°0.0'	1.06	данные отсутствуют	данные отсутствуют	данные отсутствуют
623	1.2.623	1.2.471	81°56.8'	1.07	данные отсутствуют	данные отсутствуют	данные отсутствуют
624	1.3.624	1.3.625	257°49.7'	0.52	данные отсутствуют	данные отсутствуют	данные отсутствуют
625	1.3.625	1.3.626	168°14.9'	14.53	данные отсутствуют	данные отсутствуют	данные отсутствуют



ПОЛНОЕ НАИМЕНОВАНИЕ ДОЛЖНОСТИ

ИНИЦИАЛЫ, ФАМИЛИЯ


Земельный участок							
вид объекта недвижимости							
Лист № 23 раздела 3.1		Всего листов раздела 3.1: 123		Всего разделов: 8		Всего листов выписки: 945	
09.01.2024г. № КУВИИ-001/2024-5029544							
Кадастровый номер:				78:42-0016202:7			
1	2	3	4	5	6	7	8
626	1.3.626	1.3.627	172°38.5'	12.49	данные отсутствуют	данные отсутствуют	данные отсутствуют
627	1.3.627	1.3.628	190°2.2'	16.24	данные отсутствуют	данные отсутствуют	данные отсутствуют
628	1.3.628	1.3.629	168°37.5'	22.31	данные отсутствуют	данные отсутствуют	данные отсутствуют
629	1.3.629	1.3.630	140°45.4'	13.82	данные отсутствуют	данные отсутствуют	данные отсутствуют
630	1.3.630	1.3.631	155°32.5'	18.86	данные отсутствуют	данные отсутствуют	данные отсутствуют
631	1.3.631	1.3.632	168°12.0'	6.65	данные отсутствуют	данные отсутствуют	данные отсутствуют
632	1.3.632	1.3.633	184°21.8'	28.12	данные отсутствуют	данные отсутствуют	данные отсутствуют
633	1.3.633	1.3.634	176°37.0'	15.93	данные отсутствуют	данные отсутствуют	данные отсутствуют
634	1.3.634	1.3.635	167°56.8'	1.96	данные отсутствуют	данные отсутствуют	данные отсутствуют
635	1.3.635	1.3.636	163°8.0'	1.96	данные отсутствуют	данные отсутствуют	данные отсутствуют
636	1.3.636	1.3.637	158°31.4'	1.97	данные отсутствуют	данные отсутствуют	данные отсутствуют
637	1.3.637	1.3.638	154°5.2'	1.97	данные отсутствуют	данные отсутствуют	данные отсутствуют
638	1.3.638	1.3.639	149°23.2'	1.96	данные отсутствуют	данные отсутствуют	данные отсутствуют
639	1.3.639	1.3.640	144°56.2'	1.97	данные отсутствуют	данные отсутствуют	данные отсутствуют
640	1.3.640	1.3.641	140°22.9'	1.96	данные отсутствуют	данные отсутствуют	данные отсутствуют
641	1.3.641	1.3.642	135°49.4'	1.97	данные отсутствуют	данные отсутствуют	данные отсутствуют
642	1.3.642	1.3.643	131°17.7'	1.97	данные отсутствуют	данные отсутствуют	данные отсутствуют
643	1.3.643	1.3.644	126°41.6'	1.96	данные отсутствуют	данные отсутствуют	данные отсутствуют
644	1.3.644	1.3.645	122°4.0'	1.96	данные отсутствуют	данные отсутствуют	данные отсутствуют
645	1.3.645	1.3.646	117°28.4'	1.97	данные отсутствуют	данные отсутствуют	данные отсутствуют
646	1.3.646	1.3.647	240°32.5'	5.23	данные отсутствуют	данные отсутствуют	данные отсутствуют
647	1.3.647	1.3.648	238°10.1'	5.21	данные отсутствуют	данные отсутствуют	данные отсутствуют
648	1.3.648	1.3.649	251°27.1'	53.07	данные отсутствуют	данные отсутствуют	данные отсутствуют
649	1.3.649	1.3.650	236°33.4'	23.9	данные отсутствуют	данные отсутствуют	данные отсутствуют
650	1.3.650	1.3.651	197°49.1'	1.47	данные отсутствуют	данные отсутствуют	данные отсутствуют
651	1.3.651	1.3.652	203°24.3'	1.46	данные отсутствуют	данные отсутствуют	данные отсутствуют
652	1.3.652	1.3.653	209°41.8'	1.47	данные отсутствуют	данные отсутствуют	данные отсутствуют
653	1.3.653	1.3.654	216°24.1'	1.47	данные отсутствуют	данные отсутствуют	данные отсутствуют
654	1.3.654	1.3.655	222°13.3'	1.46	данные отсутствуют	данные отсутствуют	данные отсутствуют



ПОЛНОЕ НАИМЕНОВАНИЕ ДОЛЖНОСТИ

ИНИЦИАЛЫ, ФАМИЛИЯ


Земельный участок							
вид объекта недвижимости							
Лист № 24 раздела 3.1		Всего листов раздела 3.1: 123		Всего разделов: 8		Всего листов выписки: 945	
09.01.2024г. № КУВН-001/2024-5029544							
Кадстровый номер:				78:42-0016202:7			
1	2	3	4	5	6	7	8
655	1.3.655	1.3.656	228°18.1'	1.47	данные отсутствуют	данные отсутствуют	данные отсутствуют
656	1.3.656	1.3.657	234°46.9'	1.46	данные отсутствуют	данные отсутствуют	данные отсутствуют
657	1.3.657	1.3.658	249°48.2'	9.15	данные отсутствуют	данные отсутствуют	данные отсутствуют
658	1.3.658	1.3.659	248°14.2'	11.17	данные отсутствуют	данные отсутствуют	данные отсутствуют
659	1.3.659	1.3.660	240°26.5'	36.22	данные отсутствуют	данные отсутствуют	данные отсутствуют
660	1.3.660	1.3.661	255°50.8'	28.42	данные отсутствуют	данные отсутствуют	данные отсутствуют
661	1.3.661	1.3.662	278°52.5'	19.25	данные отсутствуют	данные отсутствуют	данные отсутствуют
662	1.3.662	1.3.663	256°43.8'	39.73	данные отсутствуют	данные отсутствуют	данные отсутствуют
663	1.3.663	1.3.664	285°59.3'	12.6	данные отсутствуют	данные отсутствуют	данные отсутствуют
664	1.3.664	1.3.665	253°47.8'	1.22	данные отсутствуют	данные отсутствуют	данные отсутствуют
665	1.3.665	1.3.666	247°29.4'	1.2	данные отсутствуют	данные отсутствуют	данные отсутствуют
666	1.3.666	1.3.667	241°18.8'	1.21	данные отсутствуют	данные отсутствуют	данные отсутствуют
667	1.3.667	1.3.668	234°44.2'	1.21	данные отсутствуют	данные отсутствуют	данные отсутствуют
668	1.3.668	1.3.669	228°0.8'	1.21	данные отсутствуют	данные отсутствуют	данные отсутствуют
669	1.3.669	1.3.670	221°59.2'	1.21	данные отсутствуют	данные отсутствуют	данные отсутствуют
670	1.3.670	1.3.671	215°32.3'	1.2	данные отсутствуют	данные отсутствуют	данные отсутствуют
671	1.3.671	1.3.672	209°6.0'	1.21	данные отсутствуют	данные отсутствуют	данные отсутствуют
672	1.3.672	1.3.673	202°30.6'	1.2	данные отсутствуют	данные отсутствуют	данные отсутствуют
673	1.3.673	1.3.674	196°41.9'	0.94	данные отсутствуют	данные отсутствуют	данные отсутствуют
674	1.3.674	1.3.675	274°28.1'	15.79	данные отсутствуют	данные отсутствуют	данные отсутствуют
675	1.3.675	1.3.676	201°41.5'	1.95	данные отсутствуют	данные отсутствуют	данные отсутствуют
676	1.3.676	1.3.677	93°51.4'	16.21	данные отсутствуют	данные отсутствуют	данные отсутствуют
677	1.3.677	1.3.678	182°17.5'	1.25	данные отсутствуют	данные отсутствуют	данные отсутствуют
678	1.3.678	1.3.679	175°23.3'	1.24	данные отсутствуют	данные отсутствуют	данные отсутствуют
679	1.3.679	1.3.680	168°52.3'	1.24	данные отсутствуют	данные отсутствуют	данные отсутствуют
680	1.3.680	1.3.681	162°17.4'	1.25	данные отсутствуют	данные отсутствуют	данные отсутствуют
681	1.3.681	1.3.682	155°42.5'	1.24	данные отсутствуют	данные отсутствуют	данные отсутствуют
682	1.3.682	1.3.683	148°43.3'	1.25	данные отсутствуют	данные отсутствуют	данные отсутствуют
683	1.3.683	1.3.684	142°29.2'	1.25	данные отсутствуют	данные отсутствуют	данные отсутствуют



ПОЛНОЕ НАИМЕНОВАНИЕ ДОЛЖНОСТИ

ИНИЦИАЛЫ, ФАМИЛИЯ


Земельный участок							
вид объекта недвижимости							
Лист № 25 раздела 3.1		Всего листов раздела 3.1: 123		Всего разделов: 8		Всего листов выписки: 945	
09.01.2024г. № КУВН-001/2024-5029544							
Кадстровый номер:				78:42-0016202:7			
1	2	3	4	5	6	7	8
684	1.3.684	1.3.685	135°39.1'	1.24	данные отсутствуют	данные отсутствуют	данные отсутствуют
685	1.3.685	1.3.686	129°27.1'	1.24	данные отсутствуют	данные отсутствуют	данные отсутствуют
686	1.3.686	1.3.687	121°54.5'	1.25	данные отсутствуют	данные отсутствуют	данные отсутствуют
687	1.3.687	1.3.688	101°10.1'	23.85	данные отсутствуют	данные отсутствуют	данные отсутствуют
688	1.3.688	1.3.689	78°5.0'	90.52	данные отсутствуют	данные отсутствуют	данные отсутствуют
689	1.3.689	1.3.690	53°29.7'	35.8	данные отсутствуют	данные отсутствуют	данные отсутствуют
690	1.3.690	1.3.691	65°34.8'	20.08	данные отсутствуют	данные отсутствуют	данные отсутствуют
691	1.3.691	1.3.692	64°57.1'	39.54	данные отсутствуют	данные отсутствуют	данные отсутствуют
692	1.3.692	1.3.693	67°21.7'	55.57	данные отсутствуют	данные отсутствуют	данные отсутствуют
693	1.3.693	1.3.694	48°15.7'	3.61	данные отсутствуют	данные отсутствуют	данные отсутствуют
694	1.3.694	1.3.695	51°32.2'	1.37	данные отсутствуют	данные отсутствуют	данные отсутствуют
695	1.3.695	1.3.696	57°49.0'	1.37	данные отсутствуют	данные отсутствуют	данные отсутствуют
696	1.3.696	1.3.697	63°59.8'	1.37	данные отсутствуют	данные отсутствуют	данные отсутствуют
697	1.3.697	1.3.698	70°22.4'	1.37	данные отсутствуют	данные отсутствуют	данные отсутствуют
698	1.3.698	1.3.699	76°28.3'	1.37	данные отсутствуют	данные отсутствуют	данные отсутствуют
699	1.3.699	1.3.700	82°27.7'	1.37	данные отсутствуют	данные отсутствуют	данные отсутствуют
700	1.3.700	1.3.701	88°44.8'	1.37	данные отсутствуют	данные отсутствуют	данные отсутствуют
701	1.3.701	1.3.702	95°0.4'	1.38	данные отсутствуют	данные отсутствуют	данные отсутствуют
702	1.3.702	1.3.703	101°23.5'	1.37	данные отсутствуют	данные отсутствуют	данные отсутствуют
703	1.3.703	1.3.704	107°22.7'	1.37	данные отсутствуют	данные отсутствуют	данные отсутствуют
704	1.3.704	1.3.705	113°44.9'	1.37	данные отсутствуют	данные отсутствуют	данные отсутствуют
705	1.3.705	1.3.706	119°44.7'	1.37	данные отсутствуют	данные отсутствуют	данные отсутствуют
706	1.3.706	1.3.707	126°7.1'	1.37	данные отсутствуют	данные отсутствуют	данные отсутствуют
707	1.3.707	1.3.708	132°19.8'	1.37	данные отсутствуют	данные отсутствуют	данные отсутствуют
708	1.3.708	1.3.709	138°15.7'	1.37	данные отсутствуют	данные отсутствуют	данные отсутствуют
709	1.3.709	1.3.710	144°48.1'	1.37	данные отсутствуют	данные отсутствуют	данные отсутствуют
710	1.3.710	1.3.711	150°49.4'	1.37	данные отсутствуют	данные отсутствуют	данные отсутствуют
711	1.3.711	1.3.712	156°48.1'	1.37	данные отсутствуют	данные отсутствуют	данные отсутствуют
712	1.3.712	1.3.713	163°25.3'	1.37	данные отсутствуют	данные отсутствуют	данные отсутствуют



ПОЛНОЕ НАИМЕНОВАНИЕ ДОЛЖНОСТИ

ИНИЦИАЛЫ, ФАМИЛИЯ


Земельный участок							
вид объекта недвижимости							
Лист № 26 раздела 3.1		Всего листов раздела 3.1: 123		Всего разделов: 8		Всего листов выписки: 945	
09.01.2024г. № КУВН-001/2024-5029544							
Кадастровый номер:				78:42-0016202:7			
1	2	3	4	5	6	7	8
713	1.3.713	1.3.714	169°30.5'	1.37	данные отсутствуют	данные отсутствуют	данные отсутствуют
714	1.3.714	1.3.715	175°22.6'	1.36	данные отсутствуют	данные отсутствуют	данные отсутствуют
715	1.3.715	1.3.716	203°36.9'	2.35	данные отсутствуют	данные отсутствуют	данные отсутствуют
716	1.3.716	1.3.717	199°59.0'	2.34	данные отсутствуют	данные отсутствуют	данные отсутствуют
717	1.3.717	1.3.718	196°34.9'	2.35	данные отсутствуют	данные отсутствуют	данные отсутствуют
718	1.3.718	1.3.719	193°5.2'	2.34	данные отсутствуют	данные отсутствуют	данные отсутствуют
719	1.3.719	1.3.720	189°20.5'	2.34	данные отсутствуют	данные отсутствуют	данные отсутствуют
720	1.3.720	1.3.721	186°7.4'	2.34	данные отсутствуют	данные отсутствуют	данные отсутствуют
721	1.3.721	1.3.722	182°27.5'	2.33	данные отсутствуют	данные отсутствуют	данные отсутствуют
722	1.3.722	1.3.723	179°1.5'	2.35	данные отсутствуют	данные отсутствуют	данные отсутствуют
723	1.3.723	1.3.724	175°20.3'	2.34	данные отсутствуют	данные отсутствуют	данные отсутствуют
724	1.3.724	1.3.725	172°8.8'	2.34	данные отсутствуют	данные отсутствуют	данные отсутствуют
725	1.3.725	1.3.726	168°24.1'	2.34	данные отсутствуют	данные отсутствуют	данные отсутствуют
726	1.3.726	1.3.727	164°53.7'	2.34	данные отсутствуют	данные отсутствуют	данные отсутствуют
727	1.3.727	1.3.728	161°33.9'	2.34	данные отсутствуют	данные отсутствуют	данные отсутствуют
728	1.3.728	1.3.729	157°55.6'	2.34	данные отсутствуют	данные отсутствуют	данные отсутствуют
729	1.3.729	1.3.730	154°18.4'	2.35	данные отсутствуют	данные отсутствуют	данные отсутствуют
730	1.3.730	1.3.731	151°1.0'	2.33	данные отсутствуют	данные отсутствуют	данные отсутствуют
731	1.3.731	1.3.732	147°11.5'	2.34	данные отсутствуют	данные отсутствуют	данные отсутствуют
732	1.3.732	1.3.733	170°58.9'	0.64	данные отсутствуют	данные отсутствуют	данные отсутствуют
733	1.3.733	1.3.734	159°1.6'	0.64	данные отсутствуют	данные отсутствуют	данные отсутствуют
734	1.3.734	1.3.735	145°18.3'	0.63	данные отсутствуют	данные отсутствуют	данные отсутствуют
735	1.3.735	1.3.736	133°6.7'	0.64	данные отсутствуют	данные отсутствуют	данные отсутствуют
736	1.3.736	1.3.737	120°11.5'	0.64	данные отсутствуют	данные отсутствуют	данные отсутствуют
737	1.3.737	1.3.738	108°26.1'	0.63	данные отсутствуют	данные отсутствуют	данные отсутствуют
738	1.3.738	1.3.739	95°21.4'	0.64	данные отсутствуют	данные отсутствуют	данные отсутствуют
739	1.3.739	1.3.740	82°45.8'	0.64	данные отсутствуют	данные отсутствуют	данные отсутствуют
740	1.3.740	1.3.741	70°42.6'	0.64	данные отсутствуют	данные отсутствуют	данные отсутствуют
741	1.3.741	1.3.742	57°48.2'	0.64	данные отсутствуют	данные отсутствуют	данные отсутствуют



ПОЛНОЕ НАИМЕНОВАНИЕ ДОЛЖНОСТИ

ИНИЦИАЛЫ, ФАМИЛИЯ


Земельный участок							
вид объекта недвижимости							
Лист № 27 раздела 3.1		Всего листов раздела 3.1: 123		Всего разделов: 8		Всего листов выписки: 945	
09.01.2024г. № КУВН-001/2024-5029544							
Кадастровый номер:				78:42-0016202:7			
1	2	3	4	5	6	7	8
742	1.3.742	1.3.743	45°0.0'	0.64	данные отсутствуют	данные отсутствуют	данные отсутствуют
743	1.3.743	1.3.744	32°56.9'	0.64	данные отсутствуют	данные отсутствуют	данные отсутствуют
744	1.3.744	1.3.745	20°27.0'	0.63	данные отсутствуют	данные отсутствуют	данные отсутствуют
745	1.3.745	1.3.746	8°0.3'	0.65	данные отсутствуют	данные отсутствуют	данные отсутствуют
746	1.3.746	1.3.747	352°49.1'	3.84	данные отсутствуют	данные отсутствуют	данные отсутствуют
747	1.3.747	1.3.748	331°7.3'	2.22	данные отсутствуют	данные отсутствуют	данные отсутствуют
748	1.3.748	1.3.749	335°16.7'	2.22	данные отсутствуют	данные отсутствуют	данные отсутствуют
749	1.3.749	1.3.750	339°6.7'	2.22	данные отсутствуют	данные отсутствуют	данные отсутствуют
750	1.3.750	1.3.751	343°16.6'	2.22	данные отсутствуют	данные отсутствуют	данные отсутствуют
751	1.3.751	1.3.752	346°42.9'	2.22	данные отсутствуют	данные отсутствуют	данные отсутствуют
752	1.3.752	1.3.753	350°55.2'	2.22	данные отсутствуют	данные отсутствуют	данные отсутствуют
753	1.3.753	1.3.754	354°34.3'	2.22	данные отсутствуют	данные отсутствуют	данные отсутствуют
754	1.3.754	1.3.755	358°27.1'	2.22	данные отсутствуют	данные отсутствуют	данные отсутствуют
755	1.3.755	1.3.756	2°19.9'	2.21	данные отсутствуют	данные отсутствуют	данные отсутствуют
756	1.3.756	1.3.757	6°11.9'	2.22	данные отсутствуют	данные отсутствуют	данные отсутствуют
757	1.3.757	1.3.758	10°5.9'	2.22	данные отсутствуют	данные отсутствуют	данные отсутствуют
758	1.3.758	1.3.759	13°50.9'	2.21	данные отсутствуют	данные отсутствуют	данные отсутствуют
759	1.3.759	1.3.760	17°51.8'	2.22	данные отсутствуют	данные отсутствуют	данные отсутствуют
760	1.3.760	1.3.761	21°36.6'	2.23	данные отсутствуют	данные отсутствуют	данные отсутствуют
761	1.3.761	1.3.762	25°38.5'	2.22	данные отсутствуют	данные отсутствуют	данные отсутствуют
762	1.3.762	1.3.763	29°27.4'	2.22	данные отсутствуют	данные отсутствуют	данные отсутствуют
763	1.3.763	1.3.764	33°2.8'	2.22	данные отсутствуют	данные отсутствуют	данные отсутствуют
764	1.3.764	1.3.765	37°7.7'	2.22	данные отсутствуют	данные отсутствуют	данные отсутствуют
765	1.3.765	1.3.766	41°9.7'	2.22	данные отсутствуют	данные отсутствуют	данные отсутствуют
766	1.3.766	1.3.767	44°38.1'	2.22	данные отсутствуют	данные отсутствуют	данные отсутствуют
767	1.3.767	1.3.768	48°50.3'	2.22	данные отсутствуют	данные отсутствуют	данные отсутствуют
768	1.3.768	1.3.769	52°40.0'	2.23	данные отсутствуют	данные отсутствуют	данные отсутствуют
769	1.3.769	1.3.770	56°22.9'	2.22	данные отсутствуют	данные отсутствуют	данные отсутствуют
770	1.3.770	1.3.771	38°46.4'	25.36	данные отсутствуют	данные отсутствуют	данные отсутствуют



ПОЛНОЕ НАИМЕНОВАНИЕ ДОЛЖНОСТИ

ИНИЦИАЛЫ, ФАМИЛИЯ


Земельный участок							
вид объекта недвижимости							
Лист № 28 раздела 3.1		Всего листов раздела 3.1: 123		Всего разделов: 8		Всего листов выписки: 945	
09.01.2024г. № КУВИ-001/2024-5029544							
Кадастровый номер:				78:42-0016202:7			
1	2	3	4	5	6	7	8
771	1.3.771	1.3.772	69°51.8'	2.56	данные отсутствуют	данные отсутствуют	данные отсутствуют
772	1.3.772	1.3.773	66°26.9'	2.55	данные отсутствуют	данные отсутствуют	данные отсутствуют
773	1.3.773	1.3.774	63°14.0'	2.55	данные отсутствуют	данные отсутствуют	данные отсутствуют
774	1.3.774	1.3.775	59°55.3'	2.55	данные отсутствуют	данные отсутствуют	данные отсутствуют
775	1.3.775	1.3.776	56°37.2'	2.56	данные отсутствуют	данные отсутствуют	данные отсутствуют
776	1.3.776	1.3.777	52°57.1'	2.56	данные отсутствуют	данные отсутствуют	данные отсутствуют
777	1.3.777	1.3.778	49°54.5'	2.56	данные отсутствуют	данные отсутствуют	данные отсутствуют
778	1.3.778	1.3.779	46°25.7'	2.55	данные отсутствуют	данные отсутствуют	данные отсутствуют
779	1.3.779	1.3.780	43°15.3'	2.55	данные отсутствуют	данные отсутствуют	данные отсутствуют
780	1.3.780	1.3.781	39°55.2'	2.56	данные отсутствуют	данные отсутствуют	данные отсутствуют
781	1.3.781	1.3.782	36°25.3'	2.56	данные отсутствуют	данные отсутствуют	данные отсутствуют
782	1.3.782	1.3.783	33°11.6'	2.56	данные отсутствуют	данные отсутствуют	данные отсутствуют
783	1.3.783	1.3.784	29°46.4'	2.56	данные отсутствуют	данные отсутствуют	данные отсутствуют
784	1.3.784	1.3.785	26°27.9'	2.56	данные отсутствуют	данные отсутствуют	данные отсутствуют
785	1.3.785	1.3.786	23°3.1'	2.55	данные отсутствуют	данные отсутствуют	данные отсутствуют
786	1.3.786	1.3.787	19°55.6'	2.55	данные отсутствуют	данные отсутствуют	данные отсутствуют
787	1.3.787	1.3.788	16°31.7'	2.57	данные отсутствуют	данные отсутствуют	данные отсутствуют
788	1.3.788	1.3.789	13°6.7'	2.56	данные отсутствуют	данные отсутствуют	данные отсутствуют
789	1.3.789	1.3.790	9°54.2'	2.56	данные отсутствуют	данные отсутствуют	данные отсутствуют
790	1.3.790	1.3.791	32°29.6'	66.42	данные отсутствуют	данные отсутствуют	данные отсутствуют
791	1.3.791	1.3.792	49°19.3'	3.19	данные отсутствуют	данные отсутствуют	данные отсутствуют
792	1.3.792	1.3.793	46°46.4'	3.2	данные отсутствуют	данные отсутствуют	данные отсутствуют
793	1.3.793	1.3.794	43°51.7'	3.2	данные отсутствуют	данные отсутствуют	данные отсутствуют
794	1.3.794	1.3.795	41°11.2'	3.19	данные отсутствуют	данные отсутствуют	данные отсутствуют
795	1.3.795	1.3.796	38°24.5'	3.2	данные отсутствуют	данные отсутствуют	данные отсутствуют
796	1.3.796	1.3.797	35°34.7'	3.2	данные отсутствуют	данные отсутствуют	данные отсутствуют
797	1.3.797	1.3.798	32°44.8'	3.2	данные отсутствуют	данные отсутствуют	данные отсутствуют
798	1.3.798	1.3.799	30°15.4'	3.2	данные отсутствуют	данные отсутствуют	данные отсутствуют
799	1.3.799	1.3.800	27°17.0'	3.21	данные отсутствуют	данные отсутствуют	данные отсутствуют



ПОЛНОЕ НАИМЕНОВАНИЕ ДОЛЖНОСТИ

ИНИЦИАЛЫ, ФАМИЛИЯ

Земельный участок							
вид объекта недвижимости							
Лист № 29 раздела 3.1		Всего листов раздела 3.1: 123		Всего разделов: 8		Всего листов выписки: 945	
09.01.2024г. № КУВН-001/2024-5029544							
Кадастровый номер:				78:42-0016202:7			
1	2	3	4	5	6	7	8
800	1.3.800	1.3.801	24°38.2'	3.19	данные отсутствуют	данные отсутствуют	данные отсутствуют
801	1.3.801	1.3.802	21°50.1'	3.2	данные отсутствуют	данные отсутствуют	данные отсутствуют
802	1.3.802	1.3.803	18°56.6'	3.2	данные отсутствуют	данные отсутствуют	данные отсутствуют
803	1.3.803	1.3.804	16°20.3'	3.2	данные отсутствуют	данные отсутствуют	данные отсутствуют
804	1.3.804	1.3.805	13°33.5'	3.2	данные отсутствуют	данные отсутствуют	данные отсутствуют
805	1.3.805	1.3.806	355°44.2'	2.29	данные отсутствуют	данные отсутствуют	данные отсутствуют
806	1.3.806	1.3.807	315°0.0'	11.23	данные отсутствуют	данные отсутствуют	данные отсутствуют
807	1.3.807	1.3.808	297°1.9'	0.55	данные отсутствуют	данные отсутствуют	данные отсутствуют
808	1.3.808	1.3.809	25°45.4'	2.85	данные отсутствуют	данные отсутствуют	данные отсутствуют
809	1.3.809	1.3.810	308°2.8'	1.17	данные отсутствуют	данные отсутствуют	данные отсутствуют
810	1.3.810	1.3.811	207°8.7'	3.09	данные отсутствуют	данные отсутствуют	данные отсутствуют
811	1.3.811	1.3.812	296°33.9'	0.6	данные отсутствуют	данные отсутствуют	данные отсутствуют
812	1.3.812	1.3.813	257°4.0'	4.91	данные отсутствуют	данные отсутствуют	данные отсутствуют
813	1.3.813	1.3.814	253°21.7'	0.91	данные отсутствуют	данные отсутствуют	данные отсутствуют
814	1.3.814	1.3.815	246°33.1'	0.9	данные отсутствуют	данные отсутствуют	данные отсутствуют
815	1.3.815	1.3.816	239°41.8'	0.89	данные отсутствуют	данные отсутствуют	данные отсутствуют
816	1.3.816	1.3.817	232°14.2'	0.9	данные отсутствуют	данные отсутствуют	данные отсутствуют
817	1.3.817	1.3.818	225°27.1'	0.9	данные отсутствуют	данные отсутствуют	данные отсутствуют
818	1.3.818	1.3.819	226°2.7'	5.04	данные отсутствуют	данные отсутствуют	данные отсутствуют
819	1.3.819	1.3.820	217°16.7'	8.68	данные отсутствуют	данные отсутствуют	данные отсутствуют
820	1.3.820	1.3.821	216°19.7'	8.68	данные отсутствуют	данные отсутствуют	данные отсутствуют
821	1.3.821	1.3.822	215°25.8'	8.68	данные отсутствуют	данные отсутствуют	данные отсутствуют
822	1.3.822	1.3.823	214°34.2'	8.67	данные отсутствуют	данные отсутствуют	данные отсутствуют
823	1.3.823	1.3.824	213°38.1'	8.68	данные отсутствуют	данные отсутствуют	данные отсутствуют
824	1.3.824	1.3.825	212°48.7'	8.67	данные отсутствуют	данные отсутствуют	данные отсутствуют
825	1.3.825	1.3.826	211°51.5'	8.68	данные отсутствуют	данные отсутствуют	данные отсутствуют
826	1.3.826	1.3.827	210°59.9'	8.68	данные отсутствуют	данные отсутствуют	данные отсутствуют
827	1.3.827	1.3.828	210°1.4'	8.67	данные отсутствуют	данные отсутствуют	данные отсутствуют
828	1.3.828	1.3.829	209°11.8'	8.67	данные отсутствуют	данные отсутствуют	данные отсутствуют



ПОЛНОЕ НАИМЕНОВАНИЕ ДОЛЖНОСТИ

ИНИЦИАЛЫ, ФАМИЛИЯ


Земельный участок							
вид объекта недвижимости							
Лист № 30 раздела 3.1		Всего листов раздела 3.1: 123		Всего разделов: 8		Всего листов выписки: 945	
09.01.2024г. № КУВН-001/2024-5029544							
Кадастровый номер:				78:42-0016202:7			
1	2	3	4	5	6	7	8
829	1.3.829	1.3.830	237°14.7'	1.7	данные отсутствуют	данные отсутствуют	данные отсутствуют
830	1.3.830	1.3.831	231°55.1'	1.7	данные отсутствуют	данные отсутствуют	данные отсутствуют
831	1.3.831	1.3.832	226°40.7'	1.69	данные отсутствуют	данные отсутствуют	данные отсутствуют
832	1.3.832	1.3.833	221°26.3'	1.71	данные отсутствуют	данные отсутствуют	данные отсутствуют
833	1.3.833	1.3.834	215°51.2'	1.69	данные отсутствуют	данные отсутствуют	данные отсутствуют
834	1.3.834	1.3.835	210°47.4'	1.7	данные отсутствуют	данные отсутствуют	данные отсутствуют
835	1.3.835	1.3.836	205°3.5'	1.7	данные отсутствуют	данные отсутствуют	данные отсутствуют
836	1.3.836	1.3.837	200°2.5'	1.69	данные отсутствуют	данные отсутствуют	данные отсутствуют
837	1.3.837	1.3.838	194°36.4'	1.71	данные отсутствуют	данные отсутствуют	данные отсутствуют
838	1.3.838	1.3.839	189°31.1'	1.69	данные отсутствуют	данные отсутствуют	данные отсутствуют
839	1.3.839	1.3.840	184°3.7'	1.69	данные отсутствуют	данные отсутствуют	данные отсутствуют
840	1.3.840	1.3.841	178°39.1'	1.7	данные отсутствуют	данные отсутствуют	данные отсутствуют
841	1.3.841	1.3.842	173°15.1'	1.7	данные отсутствуют	данные отсутствуют	данные отсутствуют
842	1.3.842	1.3.843	168°5.6'	1.7	данные отсутствуют	данные отсутствуют	данные отсутствуют
843	1.3.843	1.3.844	162°31.5'	1.7	данные отсутствуют	данные отсутствуют	данные отсутствуют
844	1.3.844	1.3.845	157°30.6'	1.7	данные отсутствуют	данные отсутствуют	данные отсутствуют
845	1.3.845	1.3.846	151°46.1'	1.69	данные отсутствуют	данные отсутствуют	данные отсутствуют
846	1.3.846	1.3.847	161°7.9'	0.83	данные отсутствуют	данные отсутствуют	данные отсутствуют
847	1.3.847	1.3.848	170°18.7'	0.83	данные отсутствуют	данные отсутствуют	данные отсутствуют
848	1.3.848	1.3.849	180°41.4'	0.83	данные отсутствуют	данные отсутствуют	данные отсутствуют
849	1.3.849	1.3.850	191°10.4'	0.83	данные отсутствуют	данные отсутствуют	данные отсутствуют
850	1.3.850	1.3.851	201°40.5'	0.84	данные отсутствуют	данные отсутствуют	данные отсутствуют
851	1.3.851	1.3.852	211°12.1'	0.83	данные отсутствуют	данные отсутствуют	данные отсутствуют
852	1.3.852	1.3.853	222°2.3'	0.82	данные отсутствуют	данные отсутствуют	данные отсутствуют
853	1.3.853	1.3.854	246°25.9'	26.26	данные отсутствуют	данные отсутствуют	данные отсутствуют
854	1.3.854	1.3.855	219°15.6'	23.4	данные отсутствуют	данные отсутствуют	данные отсутствуют
855	1.3.855	1.3.856	226°30.9'	1.34	данные отсутствуют	данные отсутствуют	данные отсутствуют
856	1.3.856	1.3.857	232°52.4'	1.34	данные отсутствуют	данные отсутствуют	данные отсутствуют
857	1.3.857	1.3.858	239°33.4'	1.32	данные отсутствуют	данные отсутствуют	данные отсутствуют



ПОЛНОЕ НАИМЕНОВАНИЕ ДОЛЖНОСТИ

ИНИЦИАЛЫ, ФАМИЛИЯ

Земельный участок							
вид объекта недвижимости							
Лист № 31 раздела 3.1		Всего листов раздела 3.1: 123		Всего разделов: 8		Всего листов выписки: 945	
09.01.2024г. № КУВН-001/2024-5029544							
Кадстровый номер:				78:42-0016202:7			
1	2	3	4	5	6	7	8
858	1.3.858	1.3.859	245°44.0'	1.34	данные отсутствуют	данные отсутствуют	данные отсутствуют
859	1.3.859	1.3.860	252°31.1'	1.33	данные отсутствуют	данные отсутствуют	данные отсутствуют
860	1.3.860	1.3.861	259°11.8'	1.33	данные отсутствуют	данные отсутствуют	данные отсутствуют
861	1.3.861	1.3.862	265°16.3'	1.33	данные отсутствуют	данные отсутствуют	данные отсутствуют
862	1.3.862	1.3.863	271°43.4'	1.33	данные отсутствуют	данные отсутствуют	данные отсутствуют
863	1.3.863	1.3.864	278°37.0'	1.34	данные отсутствуют	данные отсутствуют	данные отсутствуют
864	1.3.864	1.3.865	284°45.9'	1.33	данные отсутствуют	данные отсутствуют	данные отсутствуют
865	1.3.865	1.3.866	291°33.7'	1.33	данные отсутствуют	данные отсутствуют	данные отсутствуют
866	1.3.866	1.3.867	297°55.2'	1.32	данные отсутствуют	данные отсутствуют	данные отсутствуют
867	1.3.867	1.3.868	304°17.2'	1.33	данные отсутствуют	данные отсутствуют	данные отсутствуют
868	1.3.868	1.3.869	310°44.5'	1.33	данные отсутствуют	данные отсутствуют	данные отсутствуют
869	1.3.869	1.3.870	317°43.6'	1.34	данные отсутствуют	данные отсутствуют	данные отсутствуют
870	1.3.870	1.3.871	252°39.8'	4.13	данные отсутствуют	данные отсутствуют	данные отсутствуют
871	1.3.871	1.3.872	250°46.5'	4.13	данные отсутствуют	данные отсутствуют	данные отсутствуют
872	1.3.872	1.3.873	248°50.6'	4.13	данные отсутствуют	данные отсутствуют	данные отсутствуют
873	1.3.873	1.3.874	246°51.4'	4.12	данные отсутствуют	данные отсутствуют	данные отсутствуют
874	1.3.874	1.3.875	245°3.0'	4.12	данные отсутствуют	данные отсутствуют	данные отсутствуют
875	1.3.875	1.3.876	242°59.9'	4.12	данные отсутствуют	данные отсутствуют	данные отсутствуют
876	1.3.876	1.3.877	296°41.8'	1.96	данные отсутствуют	данные отсутствуют	данные отсутствуют
877	1.3.877	1.3.878	301°25.0'	1.96	данные отсутствуют	данные отсутствуют	данные отсутствуют
878	1.3.878	1.3.879	305°48.7'	1.95	данные отсутствуют	данные отсутствуют	данные отсутствуют
879	1.3.879	1.3.880	310°51.3'	1.96	данные отсутствуют	данные отсутствуют	данные отсутствуют
880	1.3.880	1.3.881	315°24.9'	1.95	данные отсутствуют	данные отсутствуют	данные отсутствуют
881	1.3.881	1.3.882	319°46.9'	1.95	данные отсутствуют	данные отсутствуют	данные отсутствуют
882	1.3.882	1.3.883	324°21.6'	1.96	данные отсутствуют	данные отсутствуют	данные отсутствуют
883	1.3.883	1.3.884	329°14.2'	1.96	данные отсутствуют	данные отсутствуют	данные отсутствуют
884	1.3.884	1.3.885	333°49.7'	1.95	данные отсутствуют	данные отсутствуют	данные отсутствуют
885	1.3.885	1.3.886	338°25.0'	1.96	данные отсутствуют	данные отсутствуют	данные отсутствуют
886	1.3.886	1.3.887	342°46.1'	1.96	данные отсутствуют	данные отсутствуют	данные отсутствуют



ПОЛНОЕ НАИМЕНОВАНИЕ ДОЛЖНОСТИ

ИНИЦИАЛЫ, ФИМИЛИЯ


Земельный участок							
вид объекта недвижимости							
Лист № 32 раздела 3.1		Всего листов раздела 3.1: 123		Всего разделов: 8		Всего листов выписки: 945	
09.01.2024г. № КУВН-001/2024-5029544							
Кадастровый номер:				78:42-0016202:7			
1	2	3	4	5	6	7	8
887	1.3.887	1.3.888	347°53.1'	1.95	данные отсутствуют	данные отсутствуют	данные отсутствуют
888	1.3.888	1.3.889	356°36.1'	15.86	данные отсутствуют	данные отсутствуют	данные отсутствуют
889	1.3.889	1.3.890	4°21.6'	28.15	данные отсутствуют	данные отсутствуют	данные отсутствуют
890	1.3.890	1.3.891	348°14.5'	6.77	данные отсутствуют	данные отсутствуют	данные отсутствуют
891	1.3.891	1.3.892	335°32.5'	18.98	данные отсутствуют	данные отсутствуют	данные отсутствуют
892	1.3.892	1.3.893	320°44.9'	13.77	данные отсутствуют	данные отсутствуют	данные отсутствуют
893	1.3.893	1.3.894	348°38.6'	22.09	данные отсутствуют	данные отсутствуют	данные отсутствуют
894	1.3.894	1.3.895	10°3.3'	16.21	данные отсутствуют	данные отсутствуют	данные отсутствуют
895	1.3.895	1.3.896	352°44.7'	12.59	данные отсутствуют	данные отсутствуют	данные отсутствуют
896	1.3.896	1.3.897	348°14.1'	14.57	данные отсутствуют	данные отсутствуют	данные отсутствуют
897	1.4.897	1.4.898	183°3.2'	0.75	данные отсутствуют	данные отсутствуют	данные отсутствуют
898	1.4.898	1.4.899	192°31.7'	0.74	данные отсутствуют	данные отсутствуют	данные отсутствуют
899	1.4.899	1.4.900	201°5.5'	0.75	данные отсутствуют	данные отсутствуют	данные отсутствуют
900	1.4.900	1.4.901	210°42.0'	0.74	данные отсутствуют	данные отсутствуют	данные отсутствуют
901	1.4.901	1.4.902	220°36.1'	0.74	данные отсутствуют	данные отсутствуют	данные отсутствуют
902	1.4.902	1.4.903	228°48.8'	0.74	данные отсутствуют	данные отсутствуют	данные отсутствуют
903	1.4.903	1.4.904	238°54.2'	0.74	данные отсутствуют	данные отсутствуют	данные отсутствуют
904	1.4.904	1.4.905	268°10.4'	2.51	данные отсутствуют	данные отсутствуют	данные отсутствуют
905	1.4.905	1.4.906	228°8.2'	2.07	данные отсутствуют	данные отсутствуют	данные отсутствуют
906	1.4.906	1.4.907	208°51.5'	5.37	данные отсутствуют	данные отсутствуют	данные отсутствуют
907	1.4.907	1.4.908	226°13.8'	6.26	данные отсутствуют	данные отсутствуют	данные отсутствуют
908	1.4.908	1.4.909	212°3.2'	2.52	данные отсутствуют	данные отсутствуют	данные отсутствуют
909	1.4.909	1.4.910	178°6.5'	3.33	данные отсутствуют	данные отсутствуют	данные отсутствуют
910	1.4.910	1.4.911	213°5.0'	4.45	данные отсутствуют	данные отсутствуют	данные отсутствуют
911	1.4.911	1.4.912	227°57.2'	10.02	данные отсутствуют	данные отсутствуют	данные отсутствуют
912	1.4.912	1.4.913	223°47.3'	7.69	данные отсутствуют	данные отсутствуют	данные отсутствуют
913	1.4.913	1.4.914	248°17.8'	4.33	данные отсутствуют	данные отсутствуют	данные отсутствуют
914	1.4.914	1.4.915	277°57.1'	3.18	данные отсутствуют	данные отсутствуют	данные отсутствуют
915	1.4.915	1.4.916	256°33.6'	6.75	данные отсутствуют	данные отсутствуют	данные отсутствуют



ПОЛНОЕ НАИМЕНОВАНИЕ ДОЛЖНОСТИ

ИНИЦИАЛЫ, ФАМИЛИЯ


Земельный участок							
вид объекта недвижимости							
Лист № 33 раздела 3.1		Всего листов раздела 3.1: 123		Всего разделов: 8		Всего листов выписки: 945	
09.01.2024г. № КУВН-001/2024-5029544							
Кадастровый номер:				78:42-0016202:7			
1	2	3	4	5	6	7	8
916	1.4.916	1.4.917	239°47.3'	12.8	данные отсутствуют	данные отсутствуют	данные отсутствуют
917	1.4.917	1.4.918	274°59.9'	6.08	данные отсутствуют	данные отсутствуют	данные отсутствуют
918	1.4.918	1.4.919	216°2.3'	3.72	данные отсутствуют	данные отсутствуют	данные отсутствуют
919	1.4.919	1.4.920	214°9.6'	3.72	данные отсутствуют	данные отсутствуют	данные отсутствуют
920	1.4.920	1.4.921	212°9.1'	3.72	данные отсутствуют	данные отсутствуют	данные отсутствуют
921	1.4.921	1.4.922	210°21.4'	3.72	данные отсутствуют	данные отсутствуют	данные отсутствуют
922	1.4.922	1.4.923	208°21.2'	3.73	данные отсутствуют	данные отсутствуют	данные отсутствуют
923	1.4.923	1.4.924	206°33.9'	3.71	данные отсутствуют	данные отсутствуют	данные отсутствуют
924	1.4.924	1.4.925	230°59.8'	10.69	данные отсутствуют	данные отсутствуют	данные отсутствуют
925	1.4.925	1.4.926	231°32.0'	10.69	данные отсутствуют	данные отсутствуют	данные отсутствуют
926	1.4.926	1.4.927	232°6.7'	10.68	данные отсутствуют	данные отсутствуют	данные отсутствуют
927	1.4.927	1.4.928	195°14.2'	2.78	данные отсутствуют	данные отсутствуют	данные отсутствуют
928	1.4.928	1.4.929	198°6.5'	2.77	данные отсутствуют	данные отсутствуют	данные отсутствуют
929	1.4.929	1.4.930	200°43.6'	2.77	данные отсутствуют	данные отсутствуют	данные отсутствуют
930	1.4.930	1.4.931	203°41.3'	2.76	данные отсутствуют	данные отсутствуют	данные отсутствуют
931	1.4.931	1.4.932	206°11.6'	2.76	данные отсутствуют	данные отсутствуют	данные отсутствуют
932	1.4.932	1.4.933	216°7.7'	1.24	данные отсутствуют	данные отсутствуют	данные отсутствуют
933	1.4.933	1.4.934	222°22.1'	1.23	данные отсутствуют	данные отсутствуют	данные отсутствуют
934	1.4.934	1.4.935	228°17.3'	1.23	данные отсутствуют	данные отсутствуют	данные отсутствуют
935	1.4.935	1.4.936	234°37.5'	1.23	данные отсутствуют	данные отсутствуют	данные отсутствуют
936	1.4.936	1.4.937	240°18.8'	1.23	данные отсутствуют	данные отсутствуют	данные отсутствуют
937	1.4.937	1.4.938	246°33.4'	1.23	данные отсутствуют	данные отсутствуют	данные отсутствуют
938	1.4.938	1.4.939	252°53.8'	1.22	данные отсутствуют	данные отсутствуют	данные отсутствуют
939	1.4.939	1.4.940	214°27.9'	4.1	данные отсутствуют	данные отсутствуют	данные отсутствуют
940	1.4.940	1.4.941	161°5.5'	1.91	данные отсутствуют	данные отсутствуют	данные отсутствуют
941	1.4.941	1.4.942	203°6.6'	8.46	данные отсутствуют	данные отсутствуют	данные отсутствуют
942	1.4.942	1.4.943	200°42.4'	2.23	данные отсутствуют	данные отсутствуют	данные отсутствуют
943	1.4.943	1.4.944	204°16.4'	2.24	данные отсутствуют	данные отсутствуют	данные отсутствуют
944	1.4.944	1.4.945	207°49.8'	2.23	данные отсутствуют	данные отсутствуют	данные отсутствуют



ПОЛНОЕ НАИМЕНОВАНИЕ ДОЛЖНОСТИ

ИНИЦИАЛЫ, ФИМИЛИЯ

Земельный участок							
вид объекта недвижимости							
Лист № 34 раздела 3.1		Всего листов раздела 3.1: 123		Всего разделов: 8		Всего листов выписки: 945	
09.01.2024г. № КУВН-001/2024-5029544							
Кадастровый номер:				78:42-0016202:7			
1	2	3	4	5	6	7	8
945	1.4.945	1.4.946	211°37.4'	2.23	данные отсутствуют	данные отсутствуют	данные отсутствуют
946	1.4.946	1.4.947	215°10.9'	2.24	данные отсутствуют	данные отсутствуют	данные отсутствуют
947	1.4.947	1.4.948	218°58.9'	2.23	данные отсутствуют	данные отсутствуют	данные отсутствуют
948	1.4.948	1.4.949	222°38.2'	2.23	данные отсутствуют	данные отсутствуют	данные отсутствуют
949	1.4.949	1.4.950	226°15.9'	2.24	данные отсутствуют	данные отсутствуют	данные отсутствуют
950	1.4.950	1.4.951	230°5.8'	2.23	данные отсутствуют	данные отсутствуют	данные отсутствуют
951	1.4.951	1.4.952	233°23.2'	2.23	данные отсутствуют	данные отсутствуют	данные отсутствуют
952	1.4.952	1.4.953	237°27.0'	2.23	данные отсутствуют	данные отсутствуют	данные отсутствуют
953	1.4.953	1.4.954	240°47.8'	2.23	данные отсутствуют	данные отсутствуют	данные отсутствуют
954	1.4.954	1.4.955	244°48.8'	2.23	данные отсутствуют	данные отсутствуют	данные отсутствуют
955	1.4.955	1.4.956	248°23.4'	2.23	данные отсутствуют	данные отсутствуют	данные отсутствуют
956	1.4.956	1.4.957	235°0.5'	1.34	данные отсутствуют	данные отсутствуют	данные отсутствуют
957	1.4.957	1.4.958	241°19.3'	1.33	данные отсутствуют	данные отсутствуют	данные отсутствуют
958	1.4.958	1.4.959	247°5.0'	1.34	данные отсутствуют	данные отсутствуют	данные отсутствуют
959	1.4.959	1.4.960	252°55.7'	1.33	данные отсутствуют	данные отсутствуют	данные отсутствуют
960	1.4.960	1.4.961	259°11.8'	1.33	данные отсутствуют	данные отсутствуют	данные отсутствуют
961	1.4.961	1.4.962	265°16.3'	1.33	данные отсутствуют	данные отсутствуют	данные отсутствуют
962	1.4.962	1.4.963	271°17.5'	1.33	данные отсутствуют	данные отсутствуют	данные отсутствуют
963	1.4.963	1.4.964	301°17.0'	0.92	данные отсутствуют	данные отсутствуют	данные отсутствуют
964	1.4.964	1.4.965	292°37.2'	0.91	данные отсутствуют	данные отсутствуют	данные отсутствуют
965	1.4.965	1.4.966	283°53.1'	0.92	данные отсутствуют	данные отсутствуют	данные отсутствуют
966	1.4.966	1.4.967	274°58.2'	0.92	данные отсутствуют	данные отсутствуют	данные отсутствуют
967	1.4.967	1.4.968	265°36.1'	0.91	данные отсутствуют	данные отсутствуют	данные отсутствуют
968	1.4.968	1.4.969	256°15.8'	0.93	данные отсутствуют	данные отсутствуют	данные отсутствуют
969	1.4.969	1.4.970	247°37.2'	0.92	данные отсутствуют	данные отсутствуют	данные отсутствуют
970	1.4.970	1.4.971	238°55.7'	0.91	данные отсутствуют	данные отсутствуют	данные отсутствуют
971	1.4.971	1.4.972	229°23.9'	0.92	данные отсутствуют	данные отсутствуют	данные отсутствуют
972	1.4.972	1.4.973	220°32.0'	0.91	данные отсутствуют	данные отсутствуют	данные отсутствуют
973	1.4.973	1.4.974	202°18.5'	23.5	данные отсутствуют	данные отсутствуют	данные отсутствуют



ПОЛНОЕ НАИМЕНОВАНИЕ ДОЛЖНОСТИ

ИНИЦИАЛЫ, ФАМИЛИЯ

Земельный участок							
вид объекта недвижимости							
Лист № 35 раздела 3.1		Всего листов раздела 3.1: 123		Всего разделов: 8		Всего листов выписки: 945	
09.01.2024г. № КУВН-001/2024-5029544							
Кадастровый номер:				78:42-0016202:7			
1	2	3	4	5	6	7	8
974	1.4.974	1.4.975	208°36.6'	1.13	данные отсутствуют	данные отсутствуют	данные отсутствуют
975	1.4.975	1.4.976	215°50.3'	1.11	данные отсутствуют	данные отсутствуют	данные отсутствуют
976	1.4.976	1.4.977	223°33.0'	1.12	данные отсутствуют	данные отсутствуют	данные отсутствуют
977	1.4.977	1.4.978	230°46.9'	1.12	данные отсутствуют	данные отсутствуют	данные отсутствуют
978	1.4.978	1.4.979	238°35.7'	1.11	данные отсутствуют	данные отсутствуют	данные отсутствуют
979	1.4.979	1.4.980	245°43.6'	1.12	данные отсутствуют	данные отсутствуют	данные отсутствуют
980	1.4.980	1.4.981	253°21.0'	1.12	данные отсутствуют	данные отсутствуют	данные отсутствуют
981	1.4.981	1.4.982	261°12.9'	1.11	данные отсутствуют	данные отсутствуют	данные отсутствуют
982	1.4.982	1.4.983	263°57.7'	1.05	данные отсутствуют	данные отсутствуют	данные отсутствуют
983	1.4.983	1.4.984	257°42.7'	1.03	данные отсутствуют	данные отсутствуют	данные отсутствуют
984	1.4.984	1.4.985	251°23.4'	1.03	данные отсутствуют	данные отсутствуют	данные отсутствуют
985	1.4.985	1.4.986	244°55.0'	1.04	данные отсутствуют	данные отсутствуют	данные отсутствуют
986	1.4.986	1.4.987	238°45.2'	1.04	данные отсутствуют	данные отсутствуют	данные отсутствуют
987	1.4.987	1.4.988	232°7.5'	1.03	данные отсутствуют	данные отсутствуют	данные отсутствуют
988	1.4.988	1.4.989	219°38.6'	2.27	данные отсутствуют	данные отсутствуют	данные отсутствуют
989	1.4.989	1.4.990	215°51.6'	2.27	данные отсутствуют	данные отсутствуют	данные отсутствуют
990	1.4.990	1.4.991	212°34.1'	2.27	данные отсутствуют	данные отсутствуют	данные отсутствуют
991	1.4.991	1.4.992	208°50.0'	2.26	данные отсутствуют	данные отсутствуют	данные отсутствуют
992	1.4.992	1.4.993	205°33.0'	2.27	данные отсутствуют	данные отсутствуют	данные отсутствуют
993	1.4.993	1.4.994	201°48.1'	2.26	данные отсутствуют	данные отсутствуют	данные отсутствуют
994	1.4.994	1.4.995	198°16.5'	2.26	данные отсутствуют	данные отсутствуют	данные отсутствуют
995	1.4.995	1.4.996	244°59.6'	3.62	данные отсутствуют	данные отсутствуют	данные отсутствуют
996	1.4.996	1.4.997	247°20.6'	3.61	данные отсутствуют	данные отсутствуют	данные отсутствуют
997	1.4.997	1.4.998	249°42.2'	3.6	данные отсутствуют	данные отсутствуют	данные отсутствуют
998	1.4.998	1.4.999	252°7.0'	3.61	данные отсутствуют	данные отсутствуют	данные отсутствуют
999	1.4.999	1.4.1000	254°34.7'	3.61	данные отсутствуют	данные отсутствуют	данные отсутствуют
		0					
1000	1.4.1000	1.4.1001	257°0.3'	3.6	данные отсутствуют	данные отсутствуют	данные отсутствуют
		1					
1001	1.4.1001	1.4.1002	238°3.4'	2.91	данные отсутствуют	данные отсутствуют	данные отсутствуют
		2					



ДОКУМЕНТ ПОДПИСАН
ЭЛЕКТРОННОЙ ПОДПИСЬЮ

Служба ОБЩЕРОССИЙСКОГО КАДАСТРА
Ведомство ФЕДЕРАЛЬНАЯ СЛУЖБА ГОСУДАРСТВЕННОЙ
РЕГИСТРАЦИИ, КАДАСТРА И КАРТОГРАФИИ
Должность: + 7706.202 от 19.08.2024

ПОЛНОЕ НАИМЕНОВАНИЕ ДОЛЖНОСТИ

ИНИЦИАЛЫ, ФАМИЛИЯ


Земельный участок							
вид объекта недвижимости							
Лист № 36 раздела 3.1		Всего листов раздела 3.1: 123		Всего разделов: 8		Всего листов выписки: 945	
09.01.2024г. № КУВИИ-001/2024-5029544							
Кадастровый номер:				78:42-0016202:7			
1	2	3	4	5	6	7	8
1002	1.4.1002	1.4.1003	252°24.2'	4.1	данные отсутствуют	данные отсутствуют	данные отсутствуют
1003	1.4.1003	1.4.1004	239°37.5'	16.35	данные отсутствуют	данные отсутствуют	данные отсутствуют
1004	1.4.1004	1.4.1005	234°39.2'	8.73	данные отсутствуют	данные отсутствуют	данные отсутствуют
1005	1.4.1005	1.4.1006	226°51.9'	7.39	данные отсутствуют	данные отсутствуют	данные отсутствуют
1006	1.4.1006	1.4.1007	232°38.8'	15.89	данные отсутствуют	данные отсутствуют	данные отсутствуют
1007	1.4.1007	1.4.1008	233°9.9'	13.19	данные отсутствуют	данные отсутствуют	данные отсутствуют
1008	1.4.1008	1.4.1009	231°29.3'	21.02	данные отсутствуют	данные отсутствуют	данные отсутствуют
1009	1.4.1009	1.4.1010	220°50.1'	3.99	данные отсутствуют	данные отсутствуют	данные отсутствуют
1010	1.4.1010	1.4.1011	171°48.9'	2.95	данные отсутствуют	данные отсутствуют	данные отсутствуют
1011	1.4.1011	1.4.1012	168°11.6'	2.49	данные отсутствуют	данные отсутствуют	данные отсутствуют
1012	1.4.1012	1.4.1013	190°22.1'	2.39	данные отсутствуют	данные отсутствуют	данные отсутствуют
1013	1.4.1013	1.4.1014	118°40.7'	1.33	данные отсутствуют	данные отсутствуют	данные отсутствуют
1014	1.4.1014	1.4.1015	56°13.6'	3.85	данные отсутствуют	данные отсутствуют	данные отсутствуют
1015	1.4.1015	1.4.1016	87°29.1'	3.87	данные отсутствуют	данные отсутствуют	данные отсутствуют
1016	1.4.1016	1.4.1017	92°45.9'	3.52	данные отсутствуют	данные отсутствуют	данные отсутствуют
1017	1.4.1017	1.4.1018	47°41.5'	10.09	данные отсутствуют	данные отсутствуют	данные отсутствуют

ПОЛНОЕ НАИМЕНОВАНИЕ ДОЛЖНОСТИ	 ДОКУМЕНТ ПОДПИСАН ЭЛЕКТРОННОЙ ПОДПИСЬЮ Служба ОБЛАСТНОГО КАДАСТРА ИМУЩЕСТВА ИЛИ ИЛИ ФЕДЕРАЛЬНАЯ СЛУЖБА ГОСУДАРСТВЕННОЙ РЕГИСТРАЦИИ, КАДАСТРА И КАРТОГРАФИИ Деловая линия + 7706.202 со 19.05.2024	ИНИЦИАЛЫ, ФАМИЛИЯ

Земельный участок							
вид объекта недвижимости							
Лист № 37 раздела 3.1		Всего листов раздела 3.1: 123		Всего разделов: 8		Всего листов выписки: 945	
09.01.2024г. № КУВИИ-001/2024-5029544							
Кадастровый номер:				78:42-0016202:7			
1	2	3	4	5	6	7	8
1018	1.4.1018	1.4.1019	57°0.6'	12.03	данные отсутствуют	данные отсутствуют	данные отсутствуют
1019	1.4.1019	1.4.1020	74°31.6'	3.67	данные отсутствуют	данные отсутствуют	данные отсутствуют
1020	1.4.1020	1.4.1021	86°51.4'	5.29	данные отсутствуют	данные отсутствуют	данные отсутствуют
1021	1.4.1021	1.4.1022	93°23.5'	5.58	данные отсутствуют	данные отсутствуют	данные отсутствуют
1022	1.4.1022	1.4.1023	78°23.9'	3.08	данные отсутствуют	данные отсутствуют	данные отсутствуют
1023	1.4.1023	1.4.1024	49°44.3'	21.23	данные отсутствуют	данные отсутствуют	данные отсутствуют
1024	1.4.1024	1.4.1025	52°55.3'	3.28	данные отсутствуют	данные отсутствуют	данные отсутствуют
1025	1.4.1025	1.4.1026	54°54.5'	3.29	данные отсутствуют	данные отсутствуют	данные отсутствуют
1026	1.4.1026	1.4.1027	56°56.4'	3.28	данные отсутствуют	данные отсутствуют	данные отсутствуют
1027	1.4.1027	1.4.1028	58°55.0'	3.29	данные отсутствуют	данные отсутствуют	данные отсутствуют
1028	1.4.1028	1.4.1029	61°0.8'	3.28	данные отсутствуют	данные отсутствуют	данные отсутствуют
1029	1.4.1029	1.4.1030	62°58.1'	3.3	данные отсутствуют	данные отсутствуют	данные отсутствуют
1030	1.4.1030	1.4.1031	71°17.1'	9.07	данные отсутствуют	данные отсутствуют	данные отсутствуют
1031	1.4.1031	1.4.1032	65°8.8'	8.68	данные отсутствуют	данные отсутствуют	данные отсутствуют
1032	1.4.1032	1.4.1033	36°31.9'	11.19	данные отсутствуют	данные отсутствуют	данные отсутствуют
1033	1.4.1033	1.4.1034	61°10.3'	25.92	данные отсутствуют	данные отсутствуют	данные отсутствуют

ПОЛНОЕ НАИМЕНОВАНИЕ ДОЛЖНОСТИ	 ДОКУМЕНТ ПОДПИСАН ЭЛЕКТРОННОЙ ПОДПИСЬЮ Служба ОБЛАСТНОГО УПРАВЛЕНИЯ Земельно-ФЕДЕРАЛЬНАЯ СЛУЖБА ГОСУДАРСТВЕННОЙ РЕГИСТРАЦИИ, КАДАСТРА И КАРТОГРАФИИ Деловая линия + 7706.202 со 19:00-20:04	ИНИЦИАЛЫ, ФАМИЛИЯ

Земельный участок								
вид объекта недвижимости								
Лист № 38 раздела 3.1			Всего листов раздела 3.1: 123			Всего разделов: 8		Всего листов выписки: 945
09.01.2024г. № КУВИИ-001/2024-5029544								
Кадастровый номер:						78:42-0016202:7		
1	2	3	4	5	6	7	8	
1034	1.4.1034	1.4.1035	32°42.8'	1.63	данные отсутствуют	данные отсутствуют	данные отсутствуют	
1035	1.4.1035	1.4.1036	37°47.0'	1.63	данные отсутствуют	данные отсутствуют	данные отсутствуют	
1036	1.4.1036	1.4.1037	42°46.1'	1.63	данные отсутствуют	данные отсутствуют	данные отсутствуют	
1037	1.4.1037	1.4.1038	47°43.6'	1.64	данные отсутствуют	данные отсутствуют	данные отсутствуют	
1038	1.4.1038	1.4.1039	52°13.0'	1.63	данные отсутствуют	данные отсутствуют	данные отсутствуют	
1039	1.4.1039	1.4.1040	57°28.5'	1.64	данные отсутствуют	данные отсутствуют	данные отсутствуют	
1040	1.4.1040	1.4.1041	62°10.6'	1.63	данные отсутствуют	данные отсутствуют	данные отсутствуют	
1041	1.4.1041	1.4.1042	67°21.2'	1.64	данные отсутствуют	данные отсутствуют	данные отсутствуют	
1042	1.4.1042	1.4.1043	72°7.3'	1.63	данные отсутствуют	данные отсутствуют	данные отсутствуют	
1043	1.4.1043	1.4.1044	76°54.0'	1.63	данные отсутствуют	данные отсутствуют	данные отсутствуют	
1044	1.4.1044	1.4.1045	81°55.1'	1.64	данные отсутствуют	данные отсутствуют	данные отсутствуют	
1045	1.4.1045	1.4.1046	86°50.4'	1.63	данные отсутствуют	данные отсутствуют	данные отсутствуют	
1046	1.4.1046	1.4.1047	91°23.8'	1.64	данные отсутствуют	данные отсутствуют	данные отсутствуют	
1047	1.4.1047	1.4.1048	64°17.4'	0.9	данные отсутствуют	данные отсутствуют	данные отсутствуют	
1048	1.4.1048	1.4.1049	54°32.2'	0.9	данные отсутствуют	данные отсутствуют	данные отсутствуют	
1049	1.4.1049	1.4.1050	46°21.2'	0.9	данные отсутствуют	данные отсутствуют	данные отсутствуют	



ПОЛНОЕ НАИМЕНОВАНИЕ ДОЛЖНОСТИ

ИНИЦИАЛЫ, ФАМИЛИЯ


Земельный участок							
вид объекта недвижимости							
Лист № 39 раздела 3.1		Всего листов раздела 3.1: 123		Всего разделов: 8		Всего листов выписки: 945	
09.01.2024г. № КУВИИ-001/2024-5029544							
Кадстровый номер:				78:42-0016202:7			
1	2	3	4	5	6	7	8
1050	1.4.1050	1.4.105 1	36°52.2'	0.9	данные отсутствуют	данные отсутствуют	данные отсутствуют
1051	1.4.1051	1.4.105 2	28°15.5'	0.91	данные отсутствуют	данные отсутствуют	данные отсутствуют
1052	1.4.1052	1.4.105 3	18°50.3'	0.9	данные отсутствуют	данные отсутствуют	данные отсутствуют
1053	1.4.1053	1.4.105 4	10°11.5'	0.9	данные отсутствуют	данные отсутствуют	данные отсутствуют
1054	1.4.1054	1.4.105 5	0°38.2'	0.9	данные отсутствуют	данные отсутствуют	данные отсутствуют
1055	1.4.1055	1.4.105 6	352°19.3'	0.9	данные отсутствуют	данные отсутствуют	данные отсутствуют
1056	1.4.1056	1.4.105 7	343°21.7'	0.91	данные отсутствуют	данные отсутствуют	данные отсутствуют
1057	1.4.1057	1.4.105 8	354°38.3'	3.42	данные отсутствуют	данные отсутствуют	данные отсутствуют
1058	1.4.1058	1.4.105 9	25°54.5'	7.03	данные отсутствуют	данные отсутствуют	данные отсутствуют
1059	1.4.1059	1.4.106 0	28°14.5'	9.93	данные отсутствуют	данные отсутствуют	данные отсутствуют
1060	1.4.1060	1.4.106 1	59°6.8'	2.55	данные отсутствуют	данные отсутствуют	данные отсутствуют
1061	1.4.1061	1.4.106 2	55°59.9'	2.56	данные отсутствуют	данные отсутствуют	данные отсутствуют
1062	1.4.1062	1.4.106 3	52°46.3'	2.56	данные отсутствуют	данные отсутствуют	данные отсутствуют
1063	1.4.1063	1.4.106 4	49°35.6'	2.56	данные отсутствуют	данные отсутствуют	данные отсутствуют
1064	1.4.1064	1.4.106 5	46°25.2'	2.57	данные отсутствуют	данные отсутствуют	данные отсутствуют
1065	1.4.1065	1.4.106 6	43°15.3'	2.55	данные отсутствуют	данные отсутствуют	данные отсутствуют



ПОЛНОЕ НАИМЕНОВАНИЕ ДОЛЖНОСТИ

ИНИЦИАЛЫ, ФАМИЛИЯ

Земельный участок							
вид объекта недвижимости							
Лист № 40 раздела 3.1		Всего листов раздела 3.1: 123		Всего разделов: 8		Всего листов выписки: 945	
09.01.2024г. № КУВИИ-001/2024-5029544							
Кадастровый номер:				78:42-0016202:7			
1	2	3	4	5	6	7	8
1066	1.4.1066	1.4.1067	40°5.5'	2.56	данные отсутствуют	данные отсутствуют	данные отсутствуют
1067	1.4.1067	1.4.1068	36°54.9'	2.56	данные отсутствуют	данные отсутствуют	данные отсутствуют
1068	1.4.1068	1.4.1069	33°52.6'	2.57	данные отсутствуют	данные отсутствуют	данные отсутствуют
1069	1.4.1069	1.4.1070	14°2.2'	1.03	данные отсутствуют	данные отсутствуют	данные отсутствуют
1070	1.4.1070	1.4.1071	22°37.2'	1.04	данные отсутствуют	данные отсутствуют	данные отсутствуют
1071	1.4.1071	1.4.1072	32°0.3'	1.04	данные отсутствуют	данные отсутствуют	данные отсутствуют
1072	1.4.1072	1.4.1073	40°18.1'	1.04	данные отсутствуют	данные отсутствуют	данные отсутствуют
1073	1.4.1073	1.4.1074	49°41.9'	1.04	данные отсутствуют	данные отсутствуют	данные отсутствуют
1074	1.4.1074	1.4.1075	57°59.7'	1.04	данные отсутствуют	данные отсутствуют	данные отсутствуют
1075	1.4.1075	1.4.1076	66°52.4'	1.04	данные отсутствуют	данные отсутствуют	данные отсутствуют
1076	1.4.1076	1.4.1077	75°57.8'	1.03	данные отсутствуют	данные отсутствуют	данные отсутствуют
1077	1.4.1077	1.4.1078	84°27.3'	1.03	данные отсутствуют	данные отсутствуют	данные отсутствуют
1078	1.4.1078	1.4.1079	93°18.1'	1.04	данные отсутствуют	данные отсутствуют	данные отсутствуют
1079	1.4.1079	1.4.1080	101°38.0'	1.04	данные отсутствуют	данные отсутствуют	данные отсутствуют
1080	1.4.1080	1.4.1081	49°13.5'	3.94	данные отсутствуют	данные отсутствуют	данные отсутствуют
1081	1.4.1081	1.4.1082	47°3.2'	3.95	данные отсутствуют	данные отсутствуют	данные отсутствуют



ПОЛНОЕ НАИМЕНОВАНИЕ ДОЛЖНОСТИ

ИНИЦИАЛЫ, ФАМИЛИЯ

Земельный участок							
вид объекта недвижимости							
Лист № 41 раздела 3.1		Всего листов раздела 3.1: 123		Всего разделов: 8		Всего листов выписки: 945	
09.01.2024г. № КУВИИ-001/2024-5029544							
Кадастровый номер:				78:42-0016202:7			
1	2	3	4	5	6	7	8
1082	1.4.1082	1.4.1083	44°53.8'	3.94	данные отсутствуют	данные отсутствуют	данные отсутствуют
1083	1.4.1083	1.4.1084	42°50.5'	3.94	данные отсутствуют	данные отсутствуют	данные отсутствуют
1084	1.4.1084	1.4.1085	40°47.4'	3.95	данные отсутствуют	данные отсутствуют	данные отсутствуют
1085	1.4.1085	1.4.1086	38°31.4'	3.95	данные отсутствуют	данные отсутствуют	данные отсутствуют
1086	1.4.1086	1.4.1087	52°52.6'	3.61	данные отсутствуют	данные отсутствуют	данные отсутствуют
1087	1.4.1087	1.4.1088	55°20.7'	3.62	данные отсутствуют	данные отсутствуют	данные отсутствуют
1088	1.4.1088	1.4.1089	57°37.6'	3.62	данные отсутствуют	данные отсутствуют	данные отсутствуют
1089	1.4.1089	1.4.1090	59°57.6'	3.62	данные отсутствуют	данные отсутствуют	данные отсутствуют
1090	1.4.1090	1.4.1091	62°18.1'	3.61	данные отсутствуют	данные отсутствуют	данные отсутствуют
1091	1.4.1091	1.4.1092	64°29.3'	3.62	данные отсутствуют	данные отсутствуют	данные отсутствуют
1092	1.4.1092	1.4.1093	67°3.1'	3.62	данные отсутствуют	данные отсутствуют	данные отсутствуют
1093	1.4.1093	1.4.1094	69°18.8'	3.62	данные отсутствуют	данные отсутствуют	данные отсутствуют
1094	1.4.1094	1.4.1095	71°30.9'	3.63	данные отсутствуют	данные отсутствуют	данные отсутствуют
1095	1.4.1095	1.4.1096	48°25.5'	15.39	данные отсутствуют	данные отсутствуют	данные отсутствуют
1096	1.4.1096	1.4.1097	41°38.0'	9.75	данные отсутствуют	данные отсутствуют	данные отсутствуют
1097	1.4.1097	1.4.1098	58°37.5'	12.91	данные отсутствуют	данные отсутствуют	данные отсутствуют

ПОЛНОЕ НАИМЕНОВАНИЕ ДОЛЖНОСТИ	 ДОКУМЕНТ ПОДПИСАН ЭЛЕКТРОННОЙ ПОДПИСЬЮ Службы ФЕДЕРАЛЬНОГО СЛУЖБЫ ГОСУДАРСТВЕННОЙ РЕГИСТРАЦИИ, КАДАСТРА И КАРТОГРАФИИ Дата подписания: 27.04.2024 в 14:05:20	ИНИЦИАЛЫ, ФАМИЛИЯ


Земельный участок							
вид объекта недвижимости							
Лист № 42 раздела 3.1		Всего листов раздела 3.1: 123		Всего разделов: 8		Всего листов выписки: 945	
09.01.2024г. № КУВИИ-001/2024-5029544							
Кадастровый номер:				78:42-0016202:7			
1	2	3	4	5	6	7	8
1098	1.4.1098	1.4.109 9	63°50.1'	7.05	данные отсутствуют	данные отсутствуют	данные отсутствуют
1099	1.4.1099	1.4.110 0	119°13.9'	2.21	данные отсутствуют	данные отсутствуют	данные отсутствуют
1100	1.4.1100	1.4.110 1	125°51.1'	3.6	данные отсутствуют	данные отсутствуют	данные отсутствуют
1101	1.4.1101	1.4.110 2	152°24.2'	0.5	данные отсутствуют	данные отсутствуют	данные отсутствуют
1102	1.4.1102	1.4.110 3	133°21.8'	0.5	данные отсутствуют	данные отсутствуют	данные отсутствуют
1103	1.4.1103	1.4.110 4	115°1.0'	0.5	данные отсутствуют	данные отсутствуют	данные отсутствуют
1104	1.4.1104	1.4.110 5	98°7.8'	0.49	данные отсутствуют	данные отсутствуют	данные отсутствуют
1105	1.4.1105	1.4.110 6	79°35.5'	0.5	данные отсутствуют	данные отсутствуют	данные отсутствуют
1106	1.4.1106	1.4.110 7	61°23.4'	0.5	данные отсутствуют	данные отсутствуют	данные отсутствуют
1107	1.4.1107	1.4.110 8	43°21.8'	0.5	данные отсутствуют	данные отсутствуют	данные отсутствуют
1108	1.4.1108	1.4.110 9	26°33.9'	0.49	данные отсутствуют	данные отсутствуют	данные отсутствуют
1109	1.4.1109	1.4.111 0	6°50.6'	0.5	данные отсутствуют	данные отсутствуют	данные отсутствуют
1110	1.4.1110	1.4.111 1	350°43.6'	0.5	данные отсутствуют	данные отсутствуют	данные отсутствуют
1111	1.4.1111	1.4.111 2	319°16.7'	1.04	данные отсутствуют	данные отсутствуют	данные отсутствуют
1112	1.4.1112	1.4.111 3	328°17.1'	1.05	данные отсутствуют	данные отсутствуют	данные отсутствуют
1113	1.4.1113	1.4.111 4	337°5.2'	1.05	данные отсутствуют	данные отсутствуют	данные отсутствуют

ПОЛНОЕ НАИМЕНОВАНИЕ ДОЛЖНОСТИ	 ДОКУМЕНТ ПОДПИСАН ЭЛЕКТРОННОЙ ПОДПИСЬЮ Службы ОБЩЕРОССИЙСКОГО КАДАСТРА Федеральное АГЕНТСТВО ГОСУДАРСТВЕННОЙ РЕГИСТРАЦИИ, КАДАСТРА И КАРТОГРАФИИ Действителен с 27.04.2022 по 19.05.2024	ИНИЦИАЛЫ, ФАМИЛИЯ

Земельный участок							
вид объекта недвижимости							
Лист № 43 раздела 3.1		Всего листов раздела 3.1: 123		Всего разделов: 8		Всего листов выписки: 945	
09.01.2024г. № КУВИИ-001/2024-5029544							
Кадастровый номер:				78:42-0016202:7			
1	2	3	4	5	6	7	8
1114	1.4.1114	1.4.111 5	346°5.8'	1.04	данные отсутствуют	данные отсутствуют	данные отсутствуют
1115	1.4.1115	1.4.111 6	354°30.5'	1.04	данные отсутствуют	данные отсутствуют	данные отсутствуют
1116	1.4.1116	1.4.111 7	2°45.1'	1.04	данные отсутствуют	данные отсутствуют	данные отсутствуют
1117	1.4.1117	1.4.111 8	12°3.4'	1.05	данные отсутствуют	данные отсутствуют	данные отсутствуют
1118	1.4.1118	1.4.111 9	20°10.3'	1.04	данные отсутствуют	данные отсутствуют	данные отсутствуют
1119	1.4.1119	1.4.112 0	29°16.1'	1.04	данные отсутствуют	данные отсутствуют	данные отсутствуют
1120	1.4.1120	1.4.112 1	38°4.0'	1.05	данные отсутствуют	данные отсутствуют	данные отсутствуют
1121	1.4.1121	1.4.112 2	46°32.9'	1.05	данные отсутствуют	данные отсутствуют	данные отсутствуют
1122	1.4.1122	1.4.112 3	92°46.7'	2.06	данные отсутствуют	данные отсутствуют	данные отсутствуют
1123	1.4.1123	1.4.112 4	88°36.6'	2.06	данные отсутствуют	данные отсутствуют	данные отсутствуют
1124	1.4.1124	1.4.112 5	84°27.3'	2.07	данные отсутствуют	данные отсутствуют	данные отсутствуют
1125	1.4.1125	1.4.112 6	80°15.9'	2.07	данные отсутствуют	данные отсутствуют	данные отсутствуют
1126	1.4.1126	1.4.112 7	75°57.8'	2.06	данные отсутствуют	данные отсутствуют	данные отсутствуют
1127	1.4.1127	1.4.112 8	71°55.0'	2.06	данные отсутствуют	данные отсутствуют	данные отсутствуют
1128	1.4.1128	1.4.112 9	67°38.1'	2.08	данные отсутствуют	данные отсутствуют	данные отсутствуют
1129	1.4.1129	1.4.113 0	54°40.6'	14.01	данные отсутствуют	данные отсутствуют	данные отсутствуют

ПОЛНОЕ НАИМЕНОВАНИЕ ДОЛЖНОСТИ	 ДОКУМЕНТ ПОДПИСАН ЭЛЕКТРОННОЙ ПОДПИСЬЮ Службы ОБЩЕРОССИЙСКОГО КАДАСТРА Федеральное АГЕНТСТВО ГОСУДАРСТВЕННОЙ РЕГИСТРАЦИИ, КАДАСТРА И КАРТОГРАФИИ Действителен с 27.04.2022 по 19.05.2024	ИНИЦИАЛЫ, ФАМИЛИЯ

Земельный участок							
вид объекта недвижимости							
Лист № 44 раздела 3.1		Всего листов раздела 3.1: 123		Всего разделов: 8		Всего листов выписки: 945	
09.01.2024г. № КУВИИ-001/2024-5029544							
Кадастровый номер:				78:42-0016202:7			
1	2	3	4	5	6	7	8
1130	1.4.1130	1.4.113 1	73°28.2'	1.62	данные отсутствуют	данные отсутствуют	данные отсутствуют
1131	1.4.1131	1.4.113 2	79°2.1'	1.63	данные отсутствуют	данные отсутствуют	данные отсутствуют
1132	1.4.1132	1.4.113 3	84°21.5'	1.63	данные отсутствуют	данные отсутствуют	данные отсутствуют
1133	1.4.1133	1.4.113 4	90°0.0'	1.63	данные отсутствуют	данные отсутствуют	данные отсутствуют
1134	1.4.1134	1.4.113 5	95°38.5'	1.63	данные отсутствуют	данные отсутствуют	данные отсутствуют
1135	1.4.1135	1.4.113 6	100°57.9'	1.63	данные отсутствуют	данные отсутствуют	данные отсутствуют
1136	1.4.1136	1.4.113 7	106°25.7'	1.63	данные отсутствуют	данные отсутствуют	данные отсутствуют
1137	1.4.1137	1.4.113 8	117°53.8'	0.77	данные отсутствуют	данные отсутствуют	данные отсутствуют
1138	1.4.1138	1.4.113 9	107°16.0'	0.77	данные отсутствуют	данные отсутствуют	данные отсутствуют
1139	1.4.1139	1.4.114 0	97°24.0'	0.78	данные отсутствуют	данные отсутствуют	данные отсутствуют
1140	1.4.1140	1.4.114 1	87°1.6'	0.77	данные отсутствуют	данные отсутствуют	данные отсутствуют
1141	1.4.1141	1.4.114 2	77°13.7'	0.77	данные отсутствуют	данные отсутствуют	данные отсутствуют
1142	1.4.1142	1.4.114 3	67°22.8'	0.78	данные отсутствуют	данные отсутствуют	данные отсутствуют
1143	1.4.1143	1.4.114 4	56°43.5'	0.77	данные отсутствуют	данные отсутствуют	данные отсутствуют
1144	1.4.1144	1.4.114 5	47°5.0'	0.78	данные отсутствуют	данные отсутствуют	данные отсутствуют
1145	1.4.1145	1.4.114 6	36°34.4'	0.77	данные отсутствуют	данные отсутствуют	данные отсутствуют



ПОЛНОЕ НАИМЕНОВАНИЕ ДОЛЖНОСТИ

ИНИЦИАЛЫ, ФАМИЛИЯ

Земельный участок							
вид объекта недвижимости							
Лист № 45 раздела 3.1		Всего листов раздела 3.1: 123		Всего разделов: 8		Всего листов выписки: 945	
09.01.2024г. № КУВИИ-001/2024-5029544							
Кадастровый номер:				78:42-0016202:7			
1	2	3	4	5	6	7	8
1146	1.4.1146	1.4.114 7	26°53.8'	0.77	данные отсутствуют	данные отсутствуют	данные отсутствуют
1147	1.4.1147	1.4.114 8	16°20.9'	0.78	данные отсутствуют	данные отсутствуют	данные отсутствуют
1148	1.4.1148	1.4.114 9	6°40.0'	0.78	данные отсутствуют	данные отсутствуют	данные отсутствуют
1149	1.4.1149	1.4.115 0	319°4.1'	4.88	данные отсутствуют	данные отсутствуют	данные отсутствуют
1150	1.4.1150	1.4.115 1	0°37.3'	7.37	данные отсутствуют	данные отсутствуют	данные отсутствуют
1151	1.4.1151	1.4.115 2	325°59.1'	2.45	данные отсутствуют	данные отсутствуют	данные отсутствуют
1152	1.4.1152	1.4.115 3	268°28.3'	0.75	данные отсутствуют	данные отсутствуют	данные отсутствуют
1153	1.4.1153	1.4.115 4	249°5.0'	2.04	данные отсутствуют	данные отсутствуют	данные отсутствуют
1154	1.4.1154	1.4.115 5	350°23.3'	1.26	данные отсутствуют	данные отсутствуют	данные отсутствуют
1155	1.4.1155	1.4.115 6	343°18.1'	1.25	данные отсутствуют	данные отсутствуют	данные отсутствуют
1156	1.4.1156	1.4.115 7	336°30.1'	1.25	данные отсутствуют	данные отсутствуют	данные отсутствуют
1157	1.4.1157	1.4.115 8	328°57.5'	1.26	данные отсутствуют	данные отсутствуют	данные отсутствуют
1158	1.4.1158	1.4.115 9	321°46.0'	1.26	данные отсутствуют	данные отсутствуют	данные отсутствуют
1159	1.4.1159	1.4.116 0	314°21.4'	1.26	данные отсутствуют	данные отсутствуют	данные отсутствуют
1160	1.4.1160	1.4.116 1	307°14.1'	1.26	данные отсутствуют	данные отсутствуют	данные отсутствуют
1161	1.4.1161	1.4.116 2	326°59.8'	23.37	данные отсутствуют	данные отсутствуют	данные отсутствуют

ПОЛНОЕ НАИМЕНОВАНИЕ ДОЛЖНОСТИ	 ДОКУМЕНТ ПОДПИСАН ЭЛЕКТРОННОЙ ПОДПИСЬЮ Службы ОБЩЕРОССИЙСКОГО КАДАСТРА Федеральное АГЕНТСТВО ГОСУДАРСТВЕННОЙ РЕГИСТРАЦИИ, КАДАСТРА И КАРТОГРАФИИ Действителен с 27.04.2022 по 19.05.2024	ИНИЦИАЛЫ, ФАМИЛИЯ

Земельный участок							
вид объекта недвижимости							
Лист № 46 раздела 3.1		Всего листов раздела 3.1: 123		Всего разделов: 8		Всего листов выписки: 945	
09.01.2024г. № КУВИИ-001/2024-5029544							
Кадастровый номер:				78:42-0016202:7			
1	2	3	4	5	6	7	8
1162	1.4.1162	1.4.1163	12°50.2'	0.81	данные отсутствуют	данные отсутствуют	данные отсутствуют
1163	1.4.1163	1.4.1164	3°29.3'	0.82	данные отсутствуют	данные отсутствуют	данные отсутствуют
1164	1.4.1164	1.4.1165	353°2.8'	0.83	данные отсутствуют	данные отсутствуют	данные отсутствуют
1165	1.4.1165	1.4.1166	342°13.7'	0.82	данные отсутствуют	данные отсутствуют	данные отсутствуют
1166	1.4.1166	1.4.1167	333°7.3'	0.82	данные отсутствуют	данные отсутствуют	данные отсутствуют
1167	1.4.1167	1.4.1168	321°52.9'	0.83	данные отсутствуют	данные отсутствуют	данные отсутствуют
1168	1.4.1168	1.4.1169	313°1.5'	0.82	данные отсутствуют	данные отсутствуют	данные отсутствуют
1169	1.4.1169	1.4.1170	307°12.6'	4.38	данные отсутствуют	данные отсутствуют	данные отсутствуют
1170	1.4.1170	1.4.1171	297°31.5'	0.8	данные отсутствуют	данные отсутствуют	данные отсутствуют
1171	1.4.1171	1.4.1172	286°37.9'	0.8	данные отсутствуют	данные отсутствуют	данные отсутствуют
1172	1.4.1172	1.4.1173	275°46.9'	0.79	данные отсутствуют	данные отсутствуют	данные отсутствуют
1173	1.4.1173	1.4.1174	264°17.3'	0.8	данные отсутствуют	данные отсутствуют	данные отсутствуют
1174	1.4.1174	1.4.1175	253°22.1'	0.8	данные отсутствуют	данные отсутствуют	данные отсутствуют
1175	1.4.1175	1.4.1176	242°8.4'	0.79	данные отсутствуют	данные отсутствуют	данные отсутствуют
1176	1.4.1176	1.4.897	206°44.7'	1.42	данные отсутствуют	данные отсутствуют	данные отсутствуют
1177	1.5.1177	1.5.1178	7°12.5'	12.75	данные отсутствуют	данные отсутствуют	данные отсутствуют
1178	1.5.1178	1.5.1179	7°18.4'	0.79	данные отсутствуют	данные отсутствуют	данные отсутствуют



ДОКУМЕНТ ПОДПИСАН
ЭЛЕКТРОННОЙ ПОДПИСЬЮ

Служба ОБЛАСТНОГО УСЛУГОВОГО ЦЕНТРА
Имени ФЕДЕРАЛЬНАЯ СЛУЖБА ГОСУДАРСТВЕННОЙ
РЕГИСТРАЦИИ, КАДАСТРА И КАРТОГРАФИИ
Должность: + 7706.202 от 19.08.2024

ПОЛНОЕ НАИМЕНОВАНИЕ ДОЛЖНОСТИ

ИНИЦИАЛЫ, ФАМИЛИЯ

Земельный участок							
вид объекта недвижимости							
Лист № 47 раздела 3.1		Всего листов раздела 3.1: 123		Всего разделов: 8		Всего листов выписки: 945	
09.01.2024г. № КУВИИ-001/2024-5029544							
Кадастровый номер:				78:42-0016202:7			
1	2	3	4	5	6	7	8
1179	1.5.1179	1.5.1180	357°49.5'	0.79	данные отсутствуют	данные отсутствуют	данные отсутствуют
1180	1.5.1180	1.5.1181	348°15.7'	0.79	данные отсутствуют	данные отсутствуют	данные отсутствуют
1181	1.5.1181	1.5.1182	338°36.0'	0.79	данные отсутствуют	данные отсутствуют	данные отсутствуют
1182	1.5.1182	1.5.1183	329°32.0'	0.79	данные отсутствуют	данные отсутствуют	данные отсутствуют
1183	1.5.1183	1.5.1184	319°5.2'	0.79	данные отсутствуют	данные отсутствуют	данные отсутствуют
1184	1.5.1184	1.5.1185	309°20.5'	0.79	данные отсутствуют	данные отсутствуют	данные отсутствуют
1185	1.5.1185	1.5.1186	300°28.0'	0.79	данные отсутствуют	данные отсутствуют	данные отсутствуют
1186	1.5.1186	1.5.1187	290°43.6'	0.79	данные отсутствуют	данные отсутствуют	данные отсутствуют
1187	1.5.1187	1.5.1188	281°1.4'	0.78	данные отсутствуют	данные отсутствуют	данные отсутствуют
1188	1.5.1188	1.5.1189	284°6.6'	1.89	данные отсутствуют	данные отсутствуют	данные отсутствуют
1189	1.5.1189	1.5.1190	280°0.5'	1.9	данные отсутствуют	данные отсутствуют	данные отсутствуют
1190	1.5.1190	1.5.1191	275°28.1'	1.89	данные отсутствуют	данные отсутствуют	данные отсутствуют
1191	1.5.1191	1.5.1192	270°54.8'	1.88	данные отсутствуют	данные отсутствуют	данные отсутствуют
1192	1.5.1192	1.5.1193	266°22.0'	1.89	данные отсутствуют	данные отсутствуют	данные отсутствуют
1193	1.5.1193	1.5.1194	262°5.0'	1.89	данные отсутствуют	данные отсутствуют	данные отсутствуют
1194	1.5.1194	1.5.1195	257°26.3'	1.89	данные отсутствуют	данные отсутствуют	данные отсутствуют

ПОЛНОЕ НАИМЕНОВАНИЕ ДОЛЖНОСТИ	 ДОКУМЕНТ ПОДПИСАН ЭЛЕКТРОННОЙ ПОДПИСЬЮ Службы ОБЛАСТНОГО КАДАСТРА ИМУЩЕСТВА Владимирской ОБЛАСТИ Федеральная служба государственной регистрации, кадастра и картографии Деловая + 7706.202 от 19.08.2024	ИНИЦИАЛЫ, ФАМИЛИЯ

Земельный участок							
вид объекта недвижимости							
Лист № 48 раздела 3.1		Всего листов раздела 3.1: 123		Всего разделов: 8		Всего листов выписки: 945	
09.01.2024г. № КУВИИ-001/2024-5029544							
Кадастровый номер:				78:42-0016202:7			
1	2	3	4	5	6	7	8
1195	1.5.1195	1.5.119 6	253°5.9'	1.89	данные отсутствуют	данные отсутствуют	данные отсутствуют
1196	1.5.1196	1.5.119 7	248°52.5'	1.89	данные отсутствуют	данные отсутствуют	данные отсутствуют
1197	1.5.1197	1.5.119 8	243°58.6'	1.89	данные отсутствуют	данные отсутствуют	данные отсутствуют
1198	1.5.1198	1.5.119 9	239°45.9'	1.89	данные отсутствуют	данные отсутствуют	данные отсутствуют
1199	1.5.1199	1.5.120 0	235°22.9'	1.88	данные отсутствуют	данные отсутствуют	данные отсутствуют
1200	1.5.1200	1.5.120 1	230°46.4'	1.9	данные отсутствуют	данные отсутствуют	данные отсутствуют
1201	1.5.1201	1.5.120 2	226°17.5'	1.88	данные отсутствуют	данные отсутствуют	данные отсутствуют
1202	1.5.1202	1.5.120 3	221°47.1'	1.89	данные отсутствуют	данные отсутствуют	данные отсутствуют
1203	1.5.1203	1.5.120 4	217°28.6'	1.89	данные отсутствуют	данные отсутствуют	данные отсутствуют
1204	1.5.1204	1.5.120 5	212°50.7'	1.88	данные отсутствуют	данные отсутствуют	данные отсутствуют
1205	1.5.1205	1.5.120 6	202°25.6'	2.73	данные отсутствуют	данные отсутствуют	данные отсутствуют
1206	1.5.1206	1.5.120 7	205°14.8'	2.72	данные отсутствуют	данные отсутствуют	данные отсутствуют
1207	1.5.1207	1.5.120 8	208°32.6'	2.72	данные отсутствуют	данные отсутствуют	данные отсутствуют
1208	1.5.1208	1.5.120 9	211°38.9'	2.73	данные отсутствуют	данные отсутствуют	данные отсутствуют
1209	1.5.1209	1.5.121 0	214°48.1'	2.72	данные отсутствуют	данные отсутствуют	данные отсутствуют
1210	1.5.1210	1.5.121 1	217°50.3'	2.72	данные отсутствуют	данные отсутствуют	данные отсутствуют

ПОЛНОЕ НАИМЕНОВАНИЕ ДОЛЖНОСТИ	 ДОКУМЕНТ ПОДПИСАН ЭЛЕКТРОННОЙ ПОДПИСЬЮ Службы ОБЩЕРОССИЙСКОГО КАДАСТРА Федеральное АГЕНТСТВО ГОСУДАРСТВЕННОЙ РЕГИСТРАЦИИ, КАДАСТРА И КАРТОГРАФИИ Действителен с 27.04.2022 по 19.08.2024	ИНИЦИАЛЫ, ФАМИЛИЯ


Земельный участок							
вид объекта недвижимости							
Лист № 49 раздела 3.1		Всего листов раздела 3.1: 123		Всего разделов: 8		Всего листов выписки: 945	
09.01.2024г. № КУВИИ-001/2024-5029544							
Кадастровый номер:				78:42-0016202:7			
1	2	3	4	5	6	7	8
1211	1.5.1211	1.5.121 2	220°58.1'	2.71	данные отсутствуют	данные отсутствуют	данные отсутствуют
1212	1.5.1212	1.5.121 3	224°15.4'	2.72	данные отсутствуют	данные отсутствуют	данные отсутствуют
1213	1.5.1213	1.5.121 4	227°13.9'	2.72	данные отсутствуют	данные отсутствуют	данные отсутствуют
1214	1.5.1214	1.5.121 5	230°23.0'	2.71	данные отсутствуют	данные отсутствуют	данные отсутствуют
1215	1.5.1215	1.5.121 6	233°30.5'	2.72	данные отсутствуют	данные отсутствуют	данные отсутствуют
1216	1.5.1216	1.5.121 7	236°32.6'	2.72	данные отсутствуют	данные отсутствуют	данные отсутствуют
1217	1.5.1217	1.5.121 8	239°45.5'	2.72	данные отсутствуют	данные отсутствуют	данные отсутствуют
1218	1.5.1218	1.5.121 9	242°52.2'	2.72	данные отсутствуют	данные отсутствуют	данные отсутствуют
1219	1.5.1219	1.5.122 0	246°10.0'	2.72	данные отсутствуют	данные отсутствуют	данные отсутствуют
1220	1.5.1220	1.5.122 1	249°5.9'	2.72	данные отсутствуют	данные отсутствуют	данные отсутствуют
1221	1.5.1221	1.5.122 2	252°25.9'	2.72	данные отсутствуют	данные отсутствуют	данные отсутствуют
1222	1.5.1222	1.5.122 3	230°57.4'	13.29	данные отсутствуют	данные отсутствуют	данные отсутствуют
1223	1.5.1223	1.5.122 4	208°8.3'	64.21	данные отсутствуют	данные отсутствуют	данные отсутствуют
1224	1.5.1224	1.5.122 5	177°19.0'	1.92	данные отсутствуют	данные отсутствуют	данные отсутствуют
1225	1.5.1225	1.5.122 6	172°30.2'	1.92	данные отсутствуют	данные отсутствуют	данные отсутствуют
1226	1.5.1226	1.5.122 7	168°16.8'	1.92	данные отсутствуют	данные отсутствуют	данные отсутствуют

ПОЛНОЕ НАИМЕНОВАНИЕ ДОЛЖНОСТИ	 ДОКУМЕНТ ПОДПИСАН ЭЛЕКТРОННОЙ ПОДПИСЬЮ Службы ОБЪЕКТА НЕДВИЖИМОСТИ Федеральное АГЕНТСТВО ГОСУДАРСТВЕННОЙ РЕГИСТРАЦИИ, КАДАСТРА И КАРТОГРАФИИ Действителен с 27.04.2022 по 19.05.2024	ИНИЦИАЛЫ, ФАМИЛИЯ

Земельный участок							
вид объекта недвижимости							
Лист № 50 раздела 3.1		Всего листов раздела 3.1: 123		Всего разделов: 8		Всего листов выписки: 945	
09.01.2024г. № КУВИИ-001/2024-5029544							
Кадастровый номер:				78:42-0016202:7			
1	2	3	4	5	6	7	8
1227	1.5.1227	1.5.1228	163°21.5'	1.92	данные отсутствуют	данные отсутствуют	данные отсутствуют
1228	1.5.1228	1.5.1229	158°55.2'	1.92	данные отсутствуют	данные отсутствуют	данные отсутствуют
1229	1.5.1229	1.5.1230	154°38.4'	1.91	данные отсутствуют	данные отсутствуют	данные отсутствуют
1230	1.5.1230	1.5.1231	149°57.5'	1.92	данные отсутствуют	данные отсутствуют	данные отсутствуют
1231	1.5.1231	1.5.1232	145°23.9'	1.92	данные отсутствуют	данные отсутствуют	данные отсутствуют
1232	1.5.1232	1.5.1233	140°41.4'	1.93	данные отсутствуют	данные отсутствуют	данные отсутствуют
1233	1.5.1233	1.5.1234	136°28.8'	1.92	данные отсутствуют	данные отсутствуют	данные отсутствуют
1234	1.5.1234	1.5.1235	131°49.9'	1.92	данные отсутствуют	данные отсутствуют	данные отсутствуют
1235	1.5.1235	1.5.1236	127°10.1'	1.92	данные отсутствуют	данные отсутствуют	данные отсутствуют
1236	1.5.1236	1.5.1237	122°36.5'	1.91	данные отсутствуют	данные отсутствуют	данные отсутствуют
1237	1.5.1237	1.5.1238	118°18.1'	1.92	данные отсутствуют	данные отсутствуют	данные отсутствуют
1238	1.5.1238	1.5.1239	113°37.7'	1.92	данные отсутствуют	данные отсутствуют	данные отсутствуют
1239	1.5.1239	1.5.1240	108°48.7'	1.92	данные отсутствуют	данные отсутствуют	данные отсутствуют
1240	1.5.1240	1.5.1241	104°50.1'	1.91	данные отсутствуют	данные отсутствуют	данные отсутствуют
1241	1.5.1241	1.5.1242	99°54.2'	1.92	данные отсутствуют	данные отсутствуют	данные отсутствуют
1242	1.5.1242	1.5.1243	95°23.0'	1.92	данные отсутствуют	данные отсутствуют	данные отсутствуют

ПОЛНОЕ НАИМЕНОВАНИЕ ДОЛЖНОСТИ	 ДОКУМЕНТ ПОДПИСАН ЭЛЕКТРОННОЙ ПОДПИСЬЮ Служба ОБЛАСТНОГО КАДАСТРА ИМУЩЕСТВА ИЛИ ИЛИ ФЕДЕРАЛЬНАЯ СЛУЖБА ГОСУДАРСТВЕННОЙ РЕГИСТРАЦИИ, КАДАСТРА И КАРТОГРАФИИ Деловая линия + 7706.202 от 19.05.2024	ИНИЦИАЛЫ, ФАМИЛИЯ

Земельный участок								
вид объекта недвижимости								
Лист № 51 раздела 3.1			Всего листов раздела 3.1: 123			Всего разделов: 8		Всего листов выписки: 945
09.01.2024г. № КУВИИ-001/2024-5029544								
Кадастровый номер:						78:42-0016202:7		
1	2	3	4	5	6	7	8	
1243	1.5.1243	1.5.1244 4	91°11.6'	1.92	данные отсутствуют	данные отсутствуют	данные отсутствуют	
1244	1.5.1244	1.5.1244 5	86°7.6'	1.92	данные отсутствуют	данные отсутствуют	данные отсутствуют	
1245	1.5.1245	1.5.1244 6	71°24.9'	8.44	данные отсутствуют	данные отсутствуют	данные отсутствуют	
1246	1.5.1246	1.5.1244 7	72°30.5'	8.45	данные отсутствуют	данные отсутствуют	данные отсутствуют	
1247	1.5.1247	1.5.1244 8	73°25.9'	8.45	данные отсутствуют	данные отсутствуют	данные отсутствуют	
1248	1.5.1248	1.5.1244 9	74°29.0'	8.45	данные отсутствуют	данные отсутствуют	данные отсутствуют	
1249	1.5.1249	1.5.1250 0	75°28.2'	8.45	данные отсутствуют	данные отсутствуют	данные отсутствуют	
1250	1.5.1250	1.5.1250 1	76°27.4'	8.46	данные отсутствуют	данные отсутствуют	данные отсутствуют	
1251	1.5.1251	1.5.1250 2	77°29.6'	8.45	данные отсутствуют	данные отсутствуют	данные отсутствуют	
1252	1.5.1252	1.5.1250 3	78°31.8'	8.45	данные отсутствуют	данные отсутствуют	данные отсутствуют	
1253	1.5.1253	1.5.1250 4	79°30.1'	8.45	данные отсутствуют	данные отсутствуют	данные отсутствуют	
1254	1.5.1254	1.5.1250 5	63°1.2'	2.47	данные отсутствуют	данные отсутствуют	данные отсутствуют	
1255	1.5.1255	1.5.1250 6	59°16.5'	2.47	данные отсутствуют	данные отсутствуют	данные отсутствуют	
1256	1.5.1256	1.5.1250 7	55°51.7'	2.48	данные отсутствуют	данные отсутствуют	данные отсутствуют	
1257	1.5.1257	1.5.1250 8	52°23.3'	2.47	данные отсутствуют	данные отсутствуют	данные отсутствуют	
1258	1.5.1258	1.5.1250 9	48°46.2'	2.47	данные отсутствуют	данные отсутствуют	данные отсутствуют	



ПОЛНОЕ НАИМЕНОВАНИЕ ДОЛЖНОСТИ

ИНИЦИАЛЫ, ФАМИЛИЯ


Земельный участок							
вид объекта недвижимости							
Лист № 52 раздела 3.1		Всего листов раздела 3.1: 123		Всего разделов: 8		Всего листов выписки: 945	
09.01.2024г. № КУВИИ-001/2024-5029544							
Кадастровый номер:				78:42-0016202:7			
1	2	3	4	5	6	7	8
1259	1.5.1259	1.5.1260	45°29.6'	2.47	данные отсутствуют	данные отсутствуют	данные отсутствуют
1260	1.5.1260	1.5.1261	41°54.1'	2.49	данные отсутствуют	данные отсутствуют	данные отсутствуют
1261	1.5.1261	1.5.1262	38°24.3'	2.46	данные отсутствуют	данные отсутствуют	данные отсутствуют
1262	1.5.1262	1.5.1263	34°58.4'	2.48	данные отсутствуют	данные отсутствуют	данные отсутствуют
1263	1.5.1263	1.5.1264	31°26.5'	2.47	данные отсутствуют	данные отсутствуют	данные отсутствуют
1264	1.5.1264	1.5.1265	27°42.3'	2.47	данные отсутствуют	данные отсутствуют	данные отсутствуют
1265	1.5.1265	1.5.1266	24°35.8'	2.47	данные отсутствуют	данные отсутствуют	данные отсутствуют
1266	1.5.1266	1.5.1267	20°51.2'	2.47	данные отсутствуют	данные отсутствуют	данные отсутствуют
1267	1.5.1267	1.5.1268	17°24.5'	2.47	данные отсутствуют	данные отсутствуют	данные отсутствуют
1268	1.5.1268	1.5.1269	14°2.2'	2.47	данные отсутствуют	данные отсутствуют	данные отсутствуют
1269	1.5.1269	1.5.1270	10°29.5'	2.47	данные отсутствуют	данные отсутствуют	данные отсутствуют
1270	1.5.1270	1.5.1271	6°57.2'	2.48	данные отсутствуют	данные отсутствуют	данные отсутствуют
1271	1.5.1271	1.5.1272	3°28.5'	2.47	данные отсутствуют	данные отсутствуют	данные отсутствуют
1272	1.5.1272	1.5.1273	335°27.8'	31.71	данные отсутствуют	данные отсутствуют	данные отсутствуют
1273	1.5.1273	1.5.1274	323°16.7'	2.31	данные отсутствуют	данные отсутствуют	данные отсутствуют
1274	1.5.1274	1.5.1275	327°32.9'	2.31	данные отсутствуют	данные отсутствуют	данные отсутствуют

ПОЛНОЕ НАИМЕНОВАНИЕ ДОЛЖНОСТИ	 ДОКУМЕНТ ПОДПИСАН ЭЛЕКТРОННОЙ ПОДПИСЬЮ Служба ОБЛАСТНОГО УПРАВЛЕНИЯ Земельно-ФЕДЕРАЛЬНАЯ СЛУЖБА ГОСУДАРСТВЕННОЙ РЕГИСТРАЦИИ, КАДАСТРА И КАРТОГРАФИИ Деловая линия + 7704.202 со 19:00-20:04	ИНИЦИАЛЫ, ФАМИЛИЯ

Земельный участок							
вид объекта недвижимости							
Лист № 53 раздела 3.1		Всего листов раздела 3.1: 123		Всего разделов: 8		Всего листов выписки: 945	
09.01.2024г. № КУВН-001/2024-5029544							
Кадастровый номер:				78:42-0016202:7			
1	2	3	4	5	6	7	8
1275	1.5.1275	1.5.127 6	331°19.8'	2.31	данные отсутствуют	данные отсутствуют	данные отсутствуют
1276	1.5.1276	1.5.127 7	335°6.2'	2.3	данные отсутствуют	данные отсутствуют	данные отсутствуют
1277	1.5.1277	1.5.127 8	339°12.7'	2.31	данные отсутствуют	данные отсутствуют	данные отсутствуют
1278	1.5.1278	1.5.127 9	343°8.0'	2.31	данные отсутствуют	данные отсутствуют	данные отсутствуют
1279	1.5.1279	1.5.128 0	346°44.7'	2.31	данные отсутствуют	данные отсутствуют	данные отсутствуют
1280	1.5.1280	1.5.128 1	350°46.9'	2.31	данные отсутствуют	данные отсутствуют	данные отсутствуют
1281	1.5.1281	1.5.128 2	354°47.0'	2.31	данные отсутствуют	данные отсутствуют	данные отсутствуют
1282	1.5.1282	1.5.128 3	358°30.7'	2.31	данные отсутствуют	данные отсутствуют	данные отсутствуют
1283	1.5.1283	1.5.128 4	2°28.7'	2.31	данные отсутствуют	данные отсутствуют	данные отсутствуют
1284	1.5.1284	1.5.128 5	6°13.8'	2.3	данные отсутствуют	данные отсутствуют	данные отсутствуют
1285	1.5.1285	1.5.117 7	10°26.2'	2.32	данные отсутствуют	данные отсутствуют	данные отсутствуют
1286	1.6.1286	1.6.128 7	233°32.8'	38.07	данные отсутствуют	данные отсутствуют	данные отсутствуют
1287	1.6.1287	1.6.128 8	233°15.3'	2.76	данные отсутствуют	данные отсутствуют	данные отсутствуют
1288	1.6.1288	1.6.128 9	236°22.0'	2.76	данные отсутствуют	данные отсутствуют	данные отсутствуют
1289	1.6.1289	1.6.129 0	239°42.8'	2.76	данные отсутствуют	данные отсутствуют	данные отсутствуют
1290	1.6.1290	1.6.129 1	242°35.9'	2.76	данные отсутствуют	данные отсутствуют	данные отсутствуют

ПОЛНОЕ НАИМЕНОВАНИЕ ДОЛЖНОСТИ	 ДОКУМЕНТ ПОДПИСАН ЭЛЕКТРОННОЙ ПОДПИСЬЮ Служба ОБЛАСТНОГО КАДАСТРА ИМУЩЕСТВА ИЛИ ИЛИ ФЕДЕРАЛЬНАЯ СЛУЖБА ГОСУДАРСТВЕННОЙ РЕГИСТРАЦИИ, КАДАСТРА И КАРТОГРАФИИ Деловая линия + 7 (044) 202 00 19 00 204	ИНИЦИАЛЫ, ФАМИЛИЯ

Земельный участок							
вид объекта недвижимости							
Лист № 54 раздела 3.1		Всего листов раздела 3.1: 123		Всего разделов: 8		Всего листов выписки: 945	
09.01.2024г. № КУВИИ-001/2024-5029544							
Кадастровый номер:				78:42-0016202:7			
1	2	3	4	5	6	7	8
1291	1.6.1291	1.6.129 2	245°57.2'	2.75	данные отсутствуют	данные отсутствуют	данные отсутствуют
1292	1.6.1292	1.6.129 3	249°0.4'	2.76	данные отсутствуют	данные отсутствуют	данные отсутствуют
1293	1.6.1293	1.6.129 4	252°13.4'	2.75	данные отсутствуют	данные отсутствуют	данные отсутствуют
1294	1.6.1294	1.6.129 5	255°30.6'	2.76	данные отсутствуют	данные отсутствуют	данные отсутствуют
1295	1.6.1295	1.6.129 6	258°29.2'	2.76	данные отсутствуют	данные отсутствуют	данные отсутствуют
1296	1.6.1296	1.6.129 7	261°39.8'	2.76	данные отсутствуют	данные отсутствуют	данные отсутствуют
1297	1.6.1297	1.6.129 8	264°48.4'	2.76	данные отсутствуют	данные отсутствуют	данные отсутствуют
1298	1.6.1298	1.6.129 9	268°7.6'	2.75	данные отсутствуют	данные отсутствуют	данные отсутствуют
1299	1.6.1299	1.6.130 0	271°14.7'	2.76	данные отсутствуют	данные отсутствуют	данные отсутствуют
1300	1.6.1300	1.6.130 1	274°23.0'	2.75	данные отсутствуют	данные отсутствуют	данные отсутствуют
1301	1.6.1301	1.6.130 2	286°33.4'	2.32	данные отсутствуют	данные отсутствуют	данные отсутствуют
1302	1.6.1302	1.6.130 3	290°47.3'	2.31	данные отсутствуют	данные отсутствуют	данные отсутствуют
1303	1.6.1303	1.6.130 4	294°14.3'	2.31	данные отсутствуют	данные отсутствуют	данные отсутствуют
1304	1.6.1304	1.6.130 5	298°27.1'	2.31	данные отсутствуют	данные отсутствуют	данные отсутствуют
1305	1.6.1305	1.6.130 6	302°6.6'	2.31	данные отсутствуют	данные отсутствуют	данные отсутствуют
1306	1.6.1306	1.6.130 7	305°49.6'	2.31	данные отсутствуют	данные отсутствуют	данные отсутствуют



ПОЛНОЕ НАИМЕНОВАНИЕ ДОЛЖНОСТИ

ИНИЦИАЛЫ, ФАМИЛИЯ

Земельный участок							
вид объекта недвижимости							
Лист № 55 раздела 3.1		Всего листов раздела 3.1: 123		Всего разделов: 8		Всего листов выписки: 945	
09.01.2024г. № КУВИИ-001/2024-5029544							
Кадастровый номер:				78:42-0016202:7			
1	2	3	4	5	6	7	8
1307	1.6.1307	1.6.1308	309°44.5'	2.31	данные отсутствуют	данные отсутствуют	данные отсутствуют
1308	1.6.1308	1.6.1309	313°46.4'	2.31	данные отсутствуют	данные отсутствуют	данные отсутствуют
1309	1.6.1309	1.6.1310	317°16.6'	2.31	данные отсутствуют	данные отсутствуют	данные отсутствуют
1310	1.6.1310	1.6.1311	321°20.4'	2.31	данные отсутствуют	данные отсутствуют	данные отсутствуют
1311	1.6.1311	1.6.1312	325°0.5'	2.32	данные отсутствуют	данные отсутствуют	данные отсутствуют
1312	1.6.1312	1.6.1313	328°59.6'	2.31	данные отсутствуют	данные отсутствуют	данные отсутствуют
1313	1.6.1313	1.6.1314	332°39.5'	2.31	данные отсутствуют	данные отсутствуют	данные отсутствуют
1314	1.6.1314	1.6.1315	336°32.5'	2.31	данные отсутствуют	данные отсутствуют	данные отсутствуют
1315	1.6.1315	1.6.1316	340°32.8'	2.31	данные отсутствуют	данные отсутствуют	данные отсутствуют
1316	1.6.1316	1.6.1317	344°9.4'	2.31	данные отсутствуют	данные отсутствуют	данные отсутствуют
1317	1.6.1317	1.6.1318	348°3.6'	2.32	данные отсутствуют	данные отсутствуют	данные отсутствуют
1318	1.6.1318	1.6.1319	351°45.8'	2.3	данные отсутствуют	данные отсутствуют	данные отсутствуют
1319	1.6.1319	1.6.1320	355°47.5'	2.32	данные отсутствуют	данные отсутствуют	данные отсутствуют
1320	1.6.1320	1.6.1321	359°30.2'	2.31	данные отсутствуют	данные отсутствуют	данные отсутствуют
1321	1.6.1321	1.6.1322	3°28.1'	2.31	данные отсутствуют	данные отсутствуют	данные отсутствуют
1322	1.6.1322	1.6.1323	7°13.0'	2.31	данные отсутствуют	данные отсутствуют	данные отсутствуют

ПОЛНОЕ НАИМЕНОВАНИЕ ДОЛЖНОСТИ	 ДОКУМЕНТ ПОДПИСАН ЭЛЕКТРОННОЙ ПОДПИСЬЮ Служба ОБЛАСТНОГО УСЛУГООБЕСПЕЧЕНИЯ Федеральное АГЕНТСТВО ГОСУДАРСТВЕННОЙ РЕГИСТРАЦИИ, КАДАСТРА И КАРТОГРАФИИ Деловый центр 7706202 от 19.08.2024	ИНИЦИАЛЫ, ФАМИЛИЯ


Земельный участок								
вид объекта недвижимости								
Лист № 56 раздела 3.1			Всего листов раздела 3.1: 123			Всего разделов: 8		Всего листов выписки: 945
09.01.2024г. № КУВИИ-001/2024-5029544								
Кадастровый номер:						78:42-0016202:7		
1	2	3	4	5	6	7	8	
1323	1.6.1323	1.6.1324 4	10°58.2'	2.31	данные отсутствуют	данные отсутствуют	данные отсутствуют	
1324	1.6.1324	1.6.1325 5	14°59.7'	2.32	данные отсутствуют	данные отсутствуют	данные отсутствуют	
1325	1.6.1325	1.6.1326 6	12°24.4'	0.51	данные отсутствуют	данные отсутствуют	данные отсутствуют	
1326	1.6.1326	1.6.1327 7	354°30.5'	0.52	данные отсутствуют	данные отсутствуют	данные отсутствуют	
1327	1.6.1327	1.6.1328 8	338°24.3'	0.52	данные отсутствуют	данные отсутствуют	данные отсутствуют	
1328	1.6.1328	1.6.1329 9	322°1.7'	0.52	данные отсутствуют	данные отсутствуют	данные отсутствуют	
1329	1.6.1329	1.6.1330 0	304°37.4'	0.51	данные отсутствуют	данные отсутствуют	данные отсутствуют	
1330	1.6.1330	1.6.1331 1	287°44.7'	0.52	данные отсутствуют	данные отсутствуют	данные отсутствуют	
1331	1.6.1331	1.6.1332 2	271°7.4'	0.51	данные отсутствуют	данные отсутствуют	данные отсутствуют	
1332	1.6.1332	1.6.1333 3	254°21.5'	0.52	данные отсутствуют	данные отсутствуют	данные отсутствуют	
1333	1.6.1333	1.6.1334 4	237°31.7'	0.52	данные отсутствуют	данные отсутствуют	данные отсутствуют	
1334	1.6.1334	1.6.1335 5	221°4.9'	0.52	данные отсутствуют	данные отсутствуют	данные отсутствуют	
1335	1.6.1335	1.6.1336 6	203°3.1'	0.51	данные отсутствуют	данные отсутствуют	данные отсутствуют	
1336	1.6.1336	1.6.1337 7	194°15.1'	11.58	данные отсутствуют	данные отсутствуют	данные отсутствуют	
1337	1.6.1337	1.6.1338 8	170°29.9'	45.31	данные отсутствуют	данные отсутствуют	данные отсутствуют	
1338	1.6.1338	1.6.1339 9	214°57.3'	7.54	данные отсутствуют	данные отсутствуют	данные отсутствуют	

 ДОКУМЕНТ ПОДПИСАН ЭЛЕКТРОННОЙ ПОДПИСЬЮ Службы ОБЛАСТНОГО КАДАСТРА И РЕГИСТРАЦИИ Именем ФЕДЕРАЛЬНОЙ СЛУЖБЫ ГОСУДАРСТВЕННОЙ РЕГИСТРАЦИИ, КАДАСТРА И КАРТОГРАФИИ Деловый № 2706.202 от 19.08.2024		ИНИЦИАЛЫ, ФАМИЛИЯ
ПОЛНОЕ НАИМЕНОВАНИЕ ДОЛЖНОСТИ		


Земельный участок							
вид объекта недвижимости							
Лист № 57 раздела 3.1		Всего листов раздела 3.1: 123		Всего разделов: 8		Всего листов выписки: 945	
09.01.2024г. № КУВИИ-001/2024-5029544							
Кадастровый номер:				78:42-0016202:7			
1	2	3	4	5	6	7	8
1339	1.6.1339	1.6.134 0	213°54.1'	7.53	данные отсутствуют	данные отсутствуют	данные отсутствуют
1340	1.6.1340	1.6.134 1	212°35.6'	7.54	данные отсутствуют	данные отсутствуют	данные отсутствуют
1341	1.6.1341	1.6.134 2	211°28.4'	7.53	данные отсутствуют	данные отсутствуют	данные отсутствуют
1342	1.6.1342	1.6.134 3	210°14.7'	7.52	данные отсутствуют	данные отсутствуют	данные отсутствуют
1343	1.6.1343	1.6.134 4	242°30.1'	2.47	данные отсутствуют	данные отсутствуют	данные отсутствуют
1344	1.6.1344	1.6.134 5	245°49.5'	2.47	данные отсутствуют	данные отсутствуют	данные отсутствуют
1345	1.6.1345	1.6.134 6	249°3.8'	2.46	данные отсутствуют	данные отсутствуют	данные отсутствуют
1346	1.6.1346	1.6.134 7	252°44.6'	2.46	данные отсутствуют	данные отсутствуют	данные отсутствуют
1347	1.6.1347	1.6.134 8	255°54.4'	2.46	данные отсутствуют	данные отсутствуют	данные отсутствуют
1348	1.6.1348	1.6.134 9	259°28.0'	2.46	данные отсутствуют	данные отсутствуют	данные отсутствуют
1349	1.6.1349	1.6.135 0	262°45.5'	2.46	данные отсутствуют	данные отсутствуют	данные отсутствуют
1350	1.6.1350	1.6.135 1	266°2.8'	2.47	данные отсутствуют	данные отсутствуют	данные отсутствуют
1351	1.6.1351	1.6.135 2	269°46.0'	2.46	данные отсутствуют	данные отсутствуют	данные отсутствуют
1352	1.6.1352	1.6.135 3	272°47.6'	2.46	данные отсутствуют	данные отсутствуют	данные отсутствуют
1353	1.6.1353	1.6.135 4	276°17.3'	2.46	данные отсутствуют	данные отсутствуют	данные отсутствуют
1354	1.6.1354	1.6.135 5	279°48.4'	2.47	данные отсутствуют	данные отсутствуют	данные отсутствуют

ПОЛНОЕ НАИМЕНОВАНИЕ ДОЛЖНОСТИ	 ДОКУМЕНТ ПОДПИСАН ЭЛЕКТРОННОЙ ПОДПИСЬЮ Служба ОБЩЕРОССИЙСКОГО КАДАСТРА Федеральное АГЕНТСТВО ГОСУДАРСТВЕННОЙ РЕГИСТРАЦИИ, КАДАСТРА И КАРТОГРАФИИ Действителен с 27.04.2022 по 19.05.2024	ИНИЦИАЛЫ, ФАМИЛИЯ

Земельный участок							
вид объекта недвижимости							
Лист № 58 раздела 3.1		Всего листов раздела 3.1: 123		Всего разделов: 8		Всего листов выписки: 945	
09.01.2024г. № КУВИИ-001/2024-5029544							
Кадастровый номер:				78:42-0016202:7			
1	2	3	4	5	6	7	8
1355	1.6.1355	1.6.1356	283°11.2'	2.45	данные отсутствуют	данные отсутствуют	данные отсутствуют
1356	1.6.1356	1.6.1357	286°27.3'	2.47	данные отсутствуют	данные отсутствуют	данные отсутствуют
1357	1.6.1357	1.6.1358	289°45.8'	2.45	данные отсутствуют	данные отсутствуют	данные отсутствуют
1358	1.6.1358	1.6.1359	293°26.6'	2.46	данные отсутствуют	данные отсутствуют	данные отсутствуют
1359	1.6.1359	1.6.1360	277°14.2'	20.24	данные отсутствуют	данные отсутствуют	данные отсутствуют
1360	1.6.1360	1.6.1361	265°51.3'	0.69	данные отсутствуют	данные отсутствуют	данные отсутствуют
1361	1.6.1361	1.6.1362	253°42.4'	0.68	данные отсутствуют	данные отсутствуют	данные отсутствуют
1362	1.6.1362	1.6.1363	241°55.7'	0.68	данные отсутствуют	данные отсутствуют	данные отсутствуют
1363	1.6.1363	1.6.1364	229°45.8'	0.68	данные отсутствуют	данные отсутствуют	данные отсутствуют
1364	1.6.1364	1.6.1365	217°22.0'	0.69	данные отсутствуют	данные отсутствуют	данные отсутствуют
1365	1.6.1365	1.6.1366	205°25.6'	0.68	данные отсутствуют	данные отсутствуют	данные отсутствуют
1366	1.6.1366	1.6.1367	192°37.1'	0.69	данные отсутствуют	данные отсутствуют	данные отсутствуют
1367	1.6.1367	1.6.1368	181°41.1'	0.68	данные отсутствуют	данные отсутствуют	данные отсутствуют
1368	1.6.1368	1.6.1369	168°11.9'	0.68	данные отсутствуют	данные отсутствуют	данные отсутствуют
1369	1.6.1369	1.6.1370	156°48.1'	0.69	данные отсутствуют	данные отсутствуют	данные отсутствуют
1370	1.6.1370	1.6.1371	144°39.6'	0.67	данные отсутствуют	данные отсутствуют	данные отсутствуют

ПОЛНОЕ НАИМЕНОВАНИЕ ДОЛЖНОСТИ	 ДОКУМЕНТ ПОДПИСАН ЭЛЕКТРОННОЙ ПОДПИСЬЮ Службы ОБЛАСТНОГО КАДАСТРА И ГЕОДЕЗИИ ИЛИ ИЛИ ФЕДЕРАЛЬНОЙ СЛУЖБЫ ГОСУДАРСТВЕННОЙ РЕГИСТРАЦИИ, КАДАСТРА И ГЕОДЕЗИИ Дата подписания: 27.04.2024 в 14:05:20	ИНИЦИАЛЫ, ФАМИЛИЯ

Земельный участок							
вид объекта недвижимости							
Лист № 59 раздела 3.1		Всего листов раздела 3.1: 123		Всего разделов: 8		Всего листов выписки: 945	
09.01.2024г. № КУВИИ-001/2024-5029544							
Кадастровый номер:				78:42-0016202:7			
1	2	3	4	5	6	7	8
1371	1.6.1371	1.6.137 2	132°2.9'	0.69	данные отсутствуют	данные отсутствуют	данные отсутствуют
1372	1.6.1372	1.6.137 3	119°57.2'	0.68	данные отсутствуют	данные отсутствуют	данные отсутствуют
1373	1.6.1373	1.6.137 4	112°51.1'	3.04	данные отсутствуют	данные отсутствуют	данные отсутствуют
1374	1.6.1374	1.6.137 5	110°2.9'	3.03	данные отсутствуют	данные отсутствуют	данные отсутствуют
1375	1.6.1375	1.6.137 6	107°36.1'	3.04	данные отсутствуют	данные отсутствуют	данные отсутствуют
1376	1.6.1376	1.6.137 7	104°54.4'	3.03	данные отсутствуют	данные отсутствуют	данные отсутствуют
1377	1.6.1377	1.6.137 8	102°31.7'	3.04	данные отсутствуют	данные отсутствуют	данные отсутствуют
1378	1.6.1378	1.6.137 9	99°40.8'	3.03	данные отсутствуют	данные отсутствуют	данные отсутствуют
1379	1.6.1379	1.6.138 0	97°21.5'	3.05	данные отсутствуют	данные отсутствуют	данные отсутствуют
1380	1.6.1380	1.6.138 1	94°31.7'	3.04	данные отсутствуют	данные отсутствуют	данные отсутствуют
1381	1.6.1381	1.6.138 2	92°17.5'	1	данные отсутствуют	данные отсутствуют	данные отсутствуют
1382	1.6.1382	1.6.138 3	99°10.9'	1	данные отсутствуют	данные отсутствуют	данные отсутствуют
1383	1.6.1383	1.6.138 4	107°31.6'	1	данные отсутствуют	данные отсутствуют	данные отсутствуют
1384	1.6.1384	1.6.138 5	114°46.5'	1	данные отсутствуют	данные отсутствуют	данные отсутствуют
1385	1.6.1385	1.6.138 6	122°25.7'	1.01	данные отсутствуют	данные отсутствуют	данные отсутствуют
1386	1.6.1386	1.6.138 7	130°32.3'	1	данные отсутствуют	данные отсутствуют	данные отсутствуют




ПОЛНОЕ НАИМЕНОВАНИЕ ДОЛЖНОСТИ

ИНИЦИАЛЫ, ФИМИЛИЯ

Земельный участок							
вид объекта недвижимости							
Лист № 60 раздела 3.1		Всего листов раздела 3.1: 123		Всего разделов: 8		Всего листов выписки: 945	
09.01.2024г. № КУВИИ-001/2024-5029544							
Кадастровый номер:				78:42-0016202:7			
1	2	3	4	5	6	7	8
1387	1.6.1387	1.6.1388 8	138°13.5'	1.01	данные отсутствуют	данные отсутствуют	данные отсутствуют
1388	1.6.1388	1.6.1388 9	145°59.6'	1	данные отсутствуют	данные отсутствуют	данные отсутствуют
1389	1.6.1389	1.6.1390 0	153°26.1'	1.01	данные отсутствуют	данные отсутствуют	данные отсутствуют
1390	1.6.1390	1.6.1391 1	161°23.0'	1	данные отсутствуют	данные отсутствуют	данные отсутствуют
1391	1.6.1391	1.6.1392 2	169°1.7'	1	данные отсутствуют	данные отсутствуют	данные отсутствуют
1392	1.6.1392	1.6.1393 3	176°30.7'	1.64	данные отсутствуют	данные отсутствуют	данные отсутствуют
1393	1.6.1393	1.6.1394 4	181°23.8'	1.64	данные отсутствуют	данные отсутствуют	данные отсутствуют
1394	1.6.1394	1.6.1395 5	186°18.1'	1.64	данные отсутствуют	данные отсутствуют	данные отсутствуют
1395	1.6.1395	1.6.1396 6	190°57.9'	1.63	данные отсутствуют	данные отсутствуют	данные отсутствуют
1396	1.6.1396	1.6.1397 7	196°13.9'	1.65	данные отсутствуют	данные отсутствуют	данные отсутствуют
1397	1.6.1397	1.6.1398 8	201°12.8'	1.63	данные отсутствуют	данные отсутствуют	данные отсутствуют
1398	1.6.1398	1.6.1399 9	205°37.7'	1.64	данные отсутствуют	данные отсутствуют	данные отсутствуют
1399	1.6.1399	1.6.1400 0	210°57.8'	1.63	данные отсутствуют	данные отсутствуют	данные отсутствуют
1400	1.6.1400	1.6.1401 1	215°49.3'	1.64	данные отсутствуют	данные отсутствуют	данные отсутствуют
1401	1.6.1401	1.6.1402 2	220°47.5'	1.64	данные отсутствуют	данные отсутствуют	данные отсутствуют
1402	1.6.1402	1.6.1403 3	225°44.6'	1.63	данные отсутствуют	данные отсутствуют	данные отсутствуют

ПОЛНОЕ НАИМЕНОВАНИЕ ДОЛЖНОСТИ	 ДОКУМЕНТ ПОДПИСАН ЭЛЕКТРОННОЙ ПОДПИСЬЮ Службы ОБЩЕРОССИЙСКОГО КАДАСТРА Федеральное АГЕНТСТВО ГОСУДАРСТВЕННОЙ РЕГИСТРАЦИИ, КАДАСТРА И КАРТОГРАФИИ Действителен с 27.04.2022 по 19.05.2024	ИНИЦИАЛЫ, ФАМИЛИЯ

Земельный участок							
вид объекта недвижимости							
Лист № 61 раздела 3.1		Всего листов раздела 3.1: 123		Всего разделов: 8		Всего листов выписки: 945	
09.01.2024г. № КУВИИ-001/2024-5029544							
Кадастровый номер:				78:42-0016202:7			
1	2	3	4	5	6	7	8
1403	1.6.1403	1.6.1404	220°45.4'	35.74	данные отсутствуют	данные отсутствуют	данные отсутствуют
		4					
1404	1.6.1404	1.6.1405	205°13.4'	1.34	данные отсутствуют	данные отсутствуют	данные отсутствуют
		5					
1405	1.6.1405	1.6.1406	197°53.5'	1.33	данные отсутствуют	данные отсутствуют	данные отсутствуют
		6					
1406	1.6.1406	1.6.1407	191°44.0'	1.33	данные отсутствуют	данные отсутствуют	данные отсутствуют
		7					
1407	1.6.1407	1.6.1408	184°43.7'	1.33	данные отсутствуют	данные отсутствуют	данные отсутствуют
		8					
1408	1.6.1408	1.6.1409	177°50.8'	1.33	данные отсутствуют	данные отсутствуют	данные отсутствуют
		9					
1409	1.6.1409	1.6.1410	171°23.0'	1.34	данные отсутствуют	данные отсутствуют	данные отсутствуют
		0					
1410	1.6.1410	1.6.1411	164°42.4'	1.33	данные отсутствуют	данные отсутствуют	данные отсутствуют
		1					
1411	1.6.1411	1.6.1412	158°2.3'	1.34	данные отсутствуют	данные отсутствуют	данные отсутствуют
		2					
1412	1.6.1412	1.6.1413	150°44.2'	1.33	данные отсутствуют	данные отсутствуют	данные отсутствуют
		3					
1413	1.6.1413	1.6.1414	144°45.7'	1.33	данные отсутствуют	данные отсутствуют	данные отсутствуют
		4					
1414	1.6.1414	1.6.1415	137°26.2'	1.33	данные отсутствуют	данные отсутствуют	данные отсутствуют
		5					
1415	1.6.1415	1.6.1416	131°20.9'	1.33	данные отсутствуют	данные отсутствуют	данные отсутствуют
		6					
1416	1.6.1416	1.6.1417	123°55.8'	1.33	данные отсутствуют	данные отсутствуют	данные отсутствуют
		7					
1417	1.6.1417	1.6.1418	117°31.2'	1.34	данные отсутствуют	данные отсутствуют	данные отсутствуют
		8					
1418	1.6.1418	1.6.1419	110°45.5'	1.33	данные отсутствуют	данные отсутствуют	данные отсутствуют
		9					



ПОЛНОЕ НАИМЕНОВАНИЕ ДОЛЖНОСТИ

ИНИЦИАЛЫ, ФАМИЛИЯ


Земельный участок							
вид объекта недвижимости							
Лист № 62 раздела 3.1		Всего листов раздела 3.1: 123		Всего разделов: 8		Всего листов выписки: 945	
09.01.2024г. № КУВИИ-001/2024-5029544							
Кадастровый номер:				78:42-0016202:7			
1	2	3	4	5	6	7	8
1419	1.6.1419	1.6.142 0	104°20.9'	1.33	данные отсутствуют	данные отсутствуют	данные отсутствуют
1420	1.6.1420	1.6.142 1	97°20.3'	1.33	данные отсутствуют	данные отсутствуют	данные отсутствуют
1421	1.6.1421	1.6.142 2	90°25.7'	1.34	данные отсутствуют	данные отсутствуют	данные отсутствуют
1422	1.6.1422	1.6.142 3	83°56.8'	1.33	данные отсутствуют	данные отсутствуют	данные отсутствуют
1423	1.6.1423	1.6.142 4	77°0.3'	1.33	данные отсутствуют	данные отсутствуют	данные отсутствуют
1424	1.6.1424	1.6.142 5	70°20.8'	1.34	данные отсутствуют	данные отсутствуют	данные отсутствуют
1425	1.6.1425	1.6.142 6	50°8.0'	18.33	данные отсутствуют	данные отсутствуют	данные отсутствуют
1426	1.6.1426	1.6.142 7	38°23.2'	47.02	данные отсутствуют	данные отсутствуют	данные отсутствуют
1427	1.6.1427	1.6.142 8	76°11.2'	3.73	данные отсутствуют	данные отсутствуют	данные отсутствуют
1428	1.6.1428	1.6.142 9	73°56.9'	3.73	данные отсутствуют	данные отсутствуют	данные отсутствуют
1429	1.6.1429	1.6.143 0	71°51.4'	3.73	данные отсутствуют	данные отсутствуют	данные отсутствуют
1430	1.6.1430	1.6.143 1	69°37.4'	3.73	данные отсутствуют	данные отсутствуют	данные отсутствуют
1431	1.6.1431	1.6.143 2	67°17.2'	3.73	данные отсутствуют	данные отсутствуют	данные отсутствуют
1432	1.6.1432	1.6.143 3	65°9.0'	3.74	данные отсутствуют	данные отсутствуют	данные отсутствуют
1433	1.6.1433	1.6.143 4	63°1.3'	3.73	данные отсутствуют	данные отсутствуют	данные отсутствуют
1434	1.6.1434	1.6.143 5	60°37.0'	3.73	данные отсутствуют	данные отсутствуют	данные отсутствуют



ПОЛНОЕ НАИМЕНОВАНИЕ ДОЛЖНОСТИ

ИНИЦИАЛЫ, ФАМИЛИЯ

Земельный участок							
вид объекта недвижимости							
Лист № 63 раздела 3.1		Всего листов раздела 3.1: 123		Всего разделов: 8		Всего листов выписки: 945	
09.01.2024г. № КУВИИ-001/2024-5029544							
Кадастровый номер:				78:42-0016202:7			
1	2	3	4	5	6	7	8
1435	1.6.1435	1.6.1436	58°36.8'	3.73	данные отсутствуют	данные отсутствуют	данные отсутствуют
1436	1.6.1436	1.6.1437	56°21.1'	3.74	данные отсутствуют	данные отсутствуют	данные отсутствуют
1437	1.6.1437	1.6.1438	54°10.6'	3.72	данные отсутствуют	данные отсутствуют	данные отсутствуют
1438	1.6.1438	1.6.1439	51°50.6'	3.74	данные отсутствуют	данные отсутствуют	данные отсутствуют
1439	1.6.1439	1.6.1440	29°3.6'	10.99	данные отсутствуют	данные отсутствуют	данные отсутствуют
1440	1.6.1440	1.6.1441	60°53.2'	53.81	данные отсутствуют	данные отсутствуют	данные отсутствуют
1441	1.6.1441	1.6.1442	46°55.7'	3.57	данные отсутствуют	данные отсутствуют	данные отсутствуют
1442	1.6.1442	1.6.1443	44°19.3'	3.58	данные отсутствуют	данные отсутствуют	данные отсутствуют
1443	1.6.1443	1.6.1444	41°50.0'	3.58	данные отсутствуют	данные отсутствуют	данные отсутствуют
1444	1.6.1444	1.6.1445	39°26.2'	3.57	данные отсутствуют	данные отсутствуют	данные отсутствуют
1445	1.6.1445	1.6.1446	36°50.3'	3.59	данные отсутствуют	данные отсутствуют	данные отсутствуют
1446	1.6.1446	1.6.1447	34°32.0'	3.58	данные отсутствуют	данные отсутствуют	данные отсутствуют
1447	1.6.1447	1.6.1448	32°5.4'	3.58	данные отсутствуют	данные отсутствуют	данные отсутствуют
1448	1.6.1448	1.6.1449	29°25.6'	3.58	данные отсутствуют	данные отсутствуют	данные отсутствуют
1449	1.6.1449	1.6.1450	27°8.3'	3.57	данные отсутствуют	данные отсутствуют	данные отсутствуют
1450	1.6.1450	1.6.1451	24°33.8'	3.58	данные отсутствуют	данные отсутствуют	данные отсутствуют

ПОЛНОЕ НАИМЕНОВАНИЕ ДОЛЖНОСТИ	 ДОКУМЕНТ ПОДПИСАН ЭЛЕКТРОННОЙ ПОДПИСЬЮ Службы ОБЩЕРОССИЙСКОГО КАДАСТРА Федеральное АГЕНТСТВО ГОСУДАРСТВЕННОЙ РЕГИСТРАЦИИ, КАДАСТРА И КАРТОГРАФИИ Действителен с 27.04.2022 по 14.05.2024	ИНИЦИАЛЫ, ФАМИЛИЯ


Земельный участок							
вид объекта недвижимости							
Лист № 64 раздела 3.1		Всего листов раздела 3.1: 123		Всего разделов: 8		Всего листов выписки: 945	
09.01.2024г. № КУВИИ-001/2024-5029544							
Кадастровый номер:				78:42-0016202:7			
1	2	3	4	5	6	7	8
1451	1.6.1451	1.6.145 2	22°11.3'	3.57	данные отсутствуют	данные отсутствуют	данные отсутствуют
1452	1.6.1452	1.6.145 3	19°41.8'	3.59	данные отсутствуют	данные отсутствуют	данные отсутствуют
1453	1.6.1453	1.6.145 4	17°13.2'	3.58	данные отсутствуют	данные отсутствуют	данные отсутствуют
1454	1.6.1454	1.6.145 5	87°53.6'	4.08	данные отсутствуют	данные отсутствуют	данные отсутствуют
1455	1.6.1455	1.6.145 6	27°51.2'	1.39	данные отсутствуют	данные отсутствуют	данные отсутствуют
1456	1.6.1456	1.6.145 7	297°5.9'	4.32	данные отсутствуют	данные отсутствуют	данные отсутствуют
1457	1.6.1457	1.6.145 8	12°34.4'	2.76	данные отсутствуют	данные отсутствуют	данные отсутствуют
1458	1.6.1458	1.6.145 9	10°47.0'	2.78	данные отсутствуют	данные отсутствуют	данные отсутствуют
1459	1.6.1459	1.6.146 0	317°36.2'	0.93	данные отсутствуют	данные отсутствуют	данные отсутствуют
1460	1.6.1460	1.6.146 1	308°56.8'	0.94	данные отсутствуют	данные отсутствуют	данные отсутствуют
1461	1.6.1461	1.6.146 2	300°7.4'	0.94	данные отсутствуют	данные отсутствуют	данные отсутствуют
1462	1.6.1462	1.6.146 3	290°33.4'	0.94	данные отсутствуют	данные отсутствуют	данные отсутствуют
1463	1.6.1463	1.6.146 4	281°40.1'	0.94	данные отсутствуют	данные отсутствуют	данные отсутствуют
1464	1.6.1464	1.6.146 5	273°4.6'	0.93	данные отсутствуют	данные отсутствуют	данные отсутствуют
1465	1.6.1465	1.6.146 6	263°15.2'	0.94	данные отсутствуют	данные отсутствуют	данные отсутствуют
1466	1.6.1466	1.6.146 7	255°13.5'	0.94	данные отсутствуют	данные отсутствуют	данные отсутствуют

ПОЛНОЕ НАИМЕНОВАНИЕ ДОЛЖНОСТИ	 ДОКУМЕНТ ПОДПИСАН ЭЛЕКТРОННОЙ ПОДПИСЬЮ Служба ОБЩЕРОССИЙСКОГО КАДАСТРА Федеральное АГЕНТСТВО ГОСУДАРСТВЕННОЙ РЕГИСТРАЦИИ, КАДАСТРА И КАРТОГРАФИИ Действителен с 27.04.2022 по 14.05.2024	ИНИЦИАЛЫ, ФАМИЛИЯ

Земельный участок							
вид объекта недвижимости							
Лист № 65 раздела 3.1		Всего листов раздела 3.1: 123		Всего разделов: 8		Всего листов выписки: 945	
09.01.2024г. № КУВИИ-001/2024-5029544							
Кадастровый номер:				78:42-0016202:7			
1	2	3	4	5	6	7	8
1467	1.6.1467	1.6.1468	245°21.2'	0.94	данные отсутствуют	данные отсутствуют	данные отсутствуют
1468	1.6.1468	1.6.1286	236°49.3'	0.93	данные отсутствуют	данные отсутствуют	данные отсутствуют
1469	1.7.1469	1.7.1470	301°33.1'	0.67	данные отсутствуют	данные отсутствуют	данные отсутствуют
1470	1.7.1470	1.7.1471	290°21.2'	0.66	данные отсутствуют	данные отсутствуют	данные отсутствуют
1471	1.7.1471	1.7.1472	277°45.9'	0.67	данные отсутствуют	данные отсутствуют	данные отсутствуют
1472	1.7.1472	1.7.1473	265°40.1'	0.66	данные отсутствуют	данные отсутствуют	данные отсутствуют
1473	1.7.1473	1.7.1474	254°17.5'	0.66	данные отсутствуют	данные отсутствуют	данные отсутствуют
1474	1.7.1474	1.7.1475	242°16.9'	0.67	данные отсутствуют	данные отсутствуют	данные отсутствуют
1475	1.7.1475	1.7.1476	229°51.9'	0.67	данные отсутствуют	данные отсутствуют	данные отсутствуют
1476	1.7.1476	1.7.1477	217°43.5'	0.67	данные отсутствуют	данные отсутствуют	данные отсутствуют
1477	1.7.1477	1.7.1478	205°23.3'	0.65	данные отсутствуют	данные отсутствуют	данные отсутствуют
1478	1.7.1478	1.7.1479	187°30.4'	1.3	данные отсутствуют	данные отсутствуют	данные отсутствуют
1479	1.7.1479	1.7.1480	193°29.8'	1.29	данные отсутствуют	данные отсутствуют	данные отсутствуют
1480	1.7.1480	1.7.1481	200°14.8'	1.3	данные отсутствуют	данные отсутствуют	данные отсутствуют
1481	1.7.1481	1.7.1482	207°9.6'	1.29	данные отсутствуют	данные отсутствуют	данные отсутствуют
1482	1.7.1482	1.7.1483	213°19.3'	1.29	данные отсутствуют	данные отсутствуют	данные отсутствуют

ПОЛНОЕ НАИМЕНОВАНИЕ ДОЛЖНОСТИ	 ДОКУМЕНТ ПОДПИСАН ЭЛЕКТРОННОЙ ПОДПИСЬЮ Служба ОБЛАСТНОГО УПРАВЛЕНИЯ Земельно-ФЕДЕРАЛЬНАЯ СЛУЖБА ГОСУДАРСТВЕННОЙ РЕГИСТРАЦИИ, КАДАСТРА И КАРТОГРАФИИ Деловая линия + 7 (044) 202 00 19 (044) 204	ИНИЦИАЛЫ, ФАМИЛИЯ


Земельный участок								
вид объекта недвижимости								
Лист № 66 раздела 3.1			Всего листов раздела 3.1: 123			Всего разделов: 8		Всего листов выписки: 945
09.01.2024г. № КУВИИ-001/2024-5029544								
Кадастровый номер:						78:42-0016202:7		
1	2	3	4	5	6	7	8	
1483	1.7.1483	1.7.148 4	220°18.8'	1.3	данные отсутствуют	данные отсутствуют	данные отсутствуют	
1484	1.7.1484	1.7.148 5	226°53.3'	1.29	данные отсутствуют	данные отсутствуют	данные отсутствуют	
1485	1.7.1485	1.7.148 6	233°13.1'	1.29	данные отсутствуют	данные отсутствуют	данные отсутствуют	
1486	1.7.1486	1.7.148 7	233°52.9'	1.37	данные отсутствуют	данные отсутствуют	данные отсутствуют	
1487	1.7.1487	1.7.148 8	240°2.8'	1.36	данные отсутствуют	данные отсутствуют	данные отсутствуют	
1488	1.7.1488	1.7.148 9	246°15.1'	1.37	данные отсутствуют	данные отсутствуют	данные отсутствуют	
1489	1.7.1489	1.7.149 0	252°29.8'	1.36	данные отсутствуют	данные отсутствуют	данные отсутствуют	
1490	1.7.1490	1.7.149 1	259°1.1'	1.36	данные отсутствуют	данные отсутствуют	данные отсутствуют	
1491	1.7.1491	1.7.149 2	264°30.0'	1.36	данные отсутствуют	данные отсутствуют	данные отсутствуют	
1492	1.7.1492	1.7.149 3	271°15.2'	1.37	данные отсутствуют	данные отсутствуют	данные отсутствуют	
1493	1.7.1493	1.7.149 4	277°10.6'	1.36	данные отсутствуют	данные отсутствуют	данные отсутствуют	
1494	1.7.1494	1.7.149 5	283°7.2'	1.37	данные отсутствуют	данные отсутствуют	данные отсутствуют	
1495	1.7.1495	1.7.149 6	289°22.2'	1.36	данные отсутствуют	данные отсутствуют	данные отсутствуют	
1496	1.7.1496	1.7.149 7	296°0.2'	1.37	данные отсутствуют	данные отсутствуют	данные отсутствуют	
1497	1.7.1497	1.7.149 8	301°49.6'	1.37	данные отсутствуют	данные отсутствуют	данные отсутствуют	
1498	1.7.1498	1.7.149 9	308°8.0'	1.36	данные отсутствуют	данные отсутствуют	данные отсутствуют	




ПОЛНОЕ НАИМЕНОВАНИЕ ДОЛЖНОСТИ

ИНИЦИАЛЫ, ФАМИЛИЯ

Земельный участок							
вид объекта недвижимости							
Лист № 67 раздела 3.1		Всего листов раздела 3.1: 123		Всего разделов: 8		Всего листов выписки: 945	
09.01.2024г. № КУВИИ-001/2024-5029544							
Кадастровый номер:				78:42-0016202:7			
1	2	3	4	5	6	7	8
1499	1.7.1499	1.7.150 0	308°42.3'	2	данные отсутствуют	данные отсутствуют	данные отсутствуют
1500	1.7.1500	1.7.150 1	312°22.2'	2	данные отсутствуют	данные отсутствуют	данные отсутствуют
1501	1.7.1501	1.7.150 2	316°25.0'	2	данные отсутствуют	данные отсутствуют	данные отсутствуют
1502	1.7.1502	1.7.150 3	320°16.1'	2	данные отсутствуют	данные отсутствуют	данные отсутствуют
1503	1.7.1503	1.7.150 4	323°45.7'	2	данные отсутствуют	данные отсутствуют	данные отсутствуют
1504	1.7.1504	1.7.150 5	328°3.3'	2	данные отсутствуют	данные отсутствуют	данные отсутствуют
1505	1.7.1505	1.7.150 6	330°46.3'	0.96	данные отсутствуют	данные отсутствуют	данные отсутствуют
1506	1.7.1506	1.7.150 7	322°39.1'	0.96	данные отсутствуют	данные отсутствуют	данные отсутствуют
1507	1.7.1507	1.7.150 8	313°44.8'	0.97	данные отсутствуют	данные отсутствуют	данные отсутствуют
1508	1.7.1508	1.7.150 9	305°19.9'	0.97	данные отсутствуют	данные отсутствуют	данные отсутствуют
1509	1.7.1509	1.7.151 0	296°33.9'	0.96	данные отсутствуют	данные отсутствуют	данные отсутствуют
1510	1.7.1510	1.7.151 1	287°29.8'	0.96	данные отсутствуют	данные отсутствуют	данные отсутствуют
1511	1.7.1511	1.7.151 2	278°58.4'	0.96	данные отсутствуют	данные отсутствуют	данные отсутствуют
1512	1.7.1512	1.7.151 3	270°35.8'	0.96	данные отсутствуют	данные отсутствуют	данные отсутствуют
1513	1.7.1513	1.7.151 4	261°37.0'	0.96	данные отсутствуют	данные отсутствуют	данные отсутствуют
1514	1.7.1514	1.7.151 5	253°38.6'	0.96	данные отсутствуют	данные отсутствуют	данные отсутствуют

ПОЛНОЕ НАИМЕНОВАНИЕ ДОЛЖНОСТИ	 ДОКУМЕНТ ПОДПИСАН ЭЛЕКТРОННОЙ ПОДПИСЬЮ Службы ОБЛАСТНОГО УСЛУГООБЕСПЕЧЕНИЯ Федеральное АГЕНТСТВО ГОСУДАРСТВЕННОЙ РЕГИСТРАЦИИ, КАДАСТРА И КАРТОГРАФИИ Деловая линия + 7706.202 со 19.05.2024	ИНИЦИАЛЫ, ФАМИЛИЯ


Земельный участок							
вид объекта недвижимости							
Лист № 68 раздела 3.1		Всего листов раздела 3.1: 123		Всего разделов: 8		Всего листов выписки: 945	
09.01.2024г. № КУВИИ-001/2024-5029544							
Кадастровый номер:				78:42-0016202:7			
1	2	3	4	5	6	7	8
1515	1.7.1515	1.7.151 6	263*0.7'	4.19	данные отсутствуют	данные отсутствуют	данные отсутствуют
1516	1.7.1516	1.7.151 7	285*6.7'	3.49	данные отсутствуют	данные отсутствуют	данные отсутствуют
1517	1.7.1517	1.7.151 8	249*13.7'	0.62	данные отсутствуют	данные отсутствуют	данные отсутствуют
1518	1.7.1518	1.7.151 9	210*1.1'	0.52	данные отсутствуют	данные отсутствуют	данные отсутствуют
1519	1.7.1519	1.7.152 0	221*47.1'	10.34	данные отсутствуют	данные отсутствуют	данные отсутствуют
1520	1.7.1520	1.7.152 1	245*44.2'	2.9	данные отсутствуют	данные отсутствуют	данные отсутствуют
1521	1.7.1521	1.7.152 2	235*44.4'	4.74	данные отсутствуют	данные отсутствуют	данные отсутствуют
1522	1.7.1522	1.7.152 3	234*1.6'	4.73	данные отсутствуют	данные отсутствуют	данные отсутствуют
1523	1.7.1523	1.7.152 4	232*28.6'	4.73	данные отсутствуют	данные отсутствуют	данные отсутствуют
1524	1.7.1524	1.7.152 5	230*49.8'	4.73	данные отсутствуют	данные отсутствуют	данные отсутствуют
1525	1.7.1525	1.7.152 6	229*16.9'	4.74	данные отсутствуют	данные отсутствуют	данные отсутствуют
1526	1.7.1526	1.7.152 7	227*28.9'	4.73	данные отсутствуют	данные отсутствуют	данные отсутствуют
1527	1.7.1527	1.7.152 8	225*56.5'	4.73	данные отсутствуют	данные отсутствуют	данные отсутствуют
1528	1.7.1528	1.7.152 9	224*13.7'	4.73	данные отсутствуют	данные отсутствуют	данные отсутствуют
1529	1.7.1529	1.7.153 0	222*41.3'	4.73	данные отсутствуют	данные отсутствуют	данные отсутствуют
1530	1.7.1530	1.7.153 1	220*58.1'	4.73	данные отсутствуют	данные отсутствуют	данные отсутствуют



ПОЛНОЕ НАИМЕНОВАНИЕ ДОЛЖНОСТИ

ИНИЦИАЛЫ, ФАМИЛИЯ


Земельный участок							
вид объекта недвижимости							
Лист № 69 раздела 3.1		Всего листов раздела 3.1: 123		Всего разделов: 8		Всего листов выписки: 945	
09.01.2024г. № КУВИИ-001/2024-5029544							
Кадастровый номер:				78:42-0016202:7			
1	2	3	4	5	6	7	8
1531	1.7.1531	1.7.153 2	204°29.2'	5.67	данные отсутствуют	данные отсутствуют	данные отсутствуют
1532	1.7.1532	1.7.153 3	202°53.6'	5.66	данные отсутствуют	данные отсутствуют	данные отсутствуют
1533	1.7.1533	1.7.153 4	201°26.6'	5.66	данные отсутствуют	данные отсутствуют	данные отсутствуют
1534	1.7.1534	1.7.153 5	199°50.7'	5.66	данные отсутствуют	данные отсутствуют	данные отсутствуют
1535	1.7.1535	1.7.153 6	198°26.1'	5.66	данные отсутствуют	данные отсутствуют	данные отсутствуют
1536	1.7.1536	1.7.153 7	196°50.1'	5.66	данные отсутствуют	данные отсутствуют	данные отсутствуют
1537	1.7.1537	1.7.153 8	195°23.3'	5.65	данные отсутствуют	данные отсутствуют	данные отсутствуют
1538	1.7.1538	1.7.153 9	193°47.5'	5.66	данные отсутствуют	данные отсутствуют	данные отсутствуют
1539	1.7.1539	1.7.154 0	192°20.5'	5.66	данные отсутствуют	данные отсутствуют	данные отсутствуют
1540	1.7.1540	1.7.154 1	190°48.8'	5.65	данные отсутствуют	данные отсутствуют	данные отсутствуют
1541	1.7.1541	1.7.154 2	201°24.1'	8.8	данные отсутствуют	данные отсутствуют	данные отсутствуют
1542	1.7.1542	1.7.154 3	242°13.6'	7.64	данные отсутствуют	данные отсутствуют	данные отсутствуют
1543	1.7.1543	1.7.154 4	195°31.2'	6.65	данные отсутствуют	данные отсутствуют	данные отсутствуют
1544	1.7.1544	1.7.154 5	188°9.7'	10.07	данные отсутствуют	данные отсутствуют	данные отсутствуют
1545	1.7.1545	1.7.154 6	190°16.0'	7.97	данные отсутствуют	данные отсутствуют	данные отсутствуют
1546	1.7.1546	1.7.154 7	204°7.9'	1.37	данные отсутствуют	данные отсутствуют	данные отсутствуют



ПОЛНОЕ НАИМЕНОВАНИЕ ДОЛЖНОСТИ

ИНИЦИАЛЫ, ФАМИЛИЯ


Земельный участок								
вид объекта недвижимости								
Лист № 70 раздела 3.1			Всего листов раздела 3.1: 123			Всего разделов: 8		Всего листов выписки: 945
09.01.2024г. № КУВИИ-001/2024-5029544								
Кадастровый номер:						78:42-0016202:7		
1	2	3	4	5	6	7	8	
1547	1.7.1547	1.7.1548	210°44.7'	1.35	данные отсутствуют	данные отсутствуют	данные отсутствуют	
1548	1.7.1548	1.7.1549	217°12.5'	1.36	данные отсутствуют	данные отсутствуют	данные отсутствуют	
1549	1.7.1549	1.7.1550	224°24.2'	1.36	данные отсутствуют	данные отсутствуют	данные отсутствуют	
1550	1.7.1550	1.7.1551	230°40.9'	1.36	данные отсутствуют	данные отсутствуют	данные отсутствуют	
1551	1.7.1551	1.7.1552	237°35.6'	1.36	данные отсутствуют	данные отсутствуют	данные отсутствуют	
1552	1.7.1552	1.7.1553	244°11.5'	1.36	данные отсутствуют	данные отсутствуют	данные отсутствуют	
1553	1.7.1553	1.7.1554	250°37.8'	1.36	данные отсутствуют	данные отсутствуют	данные отсутствуют	
1554	1.7.1554	1.7.1555	257°41.9'	1.36	данные отсутствуют	данные отсутствуют	данные отсутствуют	
1555	1.7.1555	1.7.1556	264°30.0'	1.36	данные отсутствуют	данные отсутствуют	данные отсутствуют	
1556	1.7.1556	1.7.1557	271°16.4'	1.35	данные отсутствуют	данные отсутствуют	данные отсутствуют	
1557	1.7.1557	1.7.1558	232°53.0'	0.93	данные отсутствуют	данные отсутствуют	данные отсутствуют	
1558	1.7.1558	1.7.1559	224°33.8'	0.93	данные отсутствуют	данные отсутствуют	данные отсутствуют	
1559	1.7.1559	1.7.1560	216°15.2'	0.93	данные отсутствуют	данные отсутствуют	данные отсутствуют	
1560	1.7.1560	1.7.1561	207°57.7'	0.92	данные отсутствуют	данные отсутствуют	данные отсутствуют	
1561	1.7.1561	1.7.1562	199°24.4'	0.93	данные отсутствуют	данные отсутствуют	данные отсутствуют	
1562	1.7.1562	1.7.1563	191°18.6'	0.92	данные отсутствуют	данные отсутствуют	данные отсутствуют	




ПОЛНОЕ НАИМЕНОВАНИЕ ДОЛЖНОСТИ

ИНИЦИАЛЫ, ФАМИЛИЯ

Земельный участок							
вид объекта недвижимости							
Лист № 71 раздела 3.1		Всего листов раздела 3.1: 123		Всего разделов: 8		Всего листов выписки: 945	
09.01.2024г. № КУВИИ-001/2024-5029544							
Кадастровый номер:				78:42-0016202:7			
1	2	3	4	5	6	7	8
1563	1.7.1563	1.7.1564 4	182°27.8'	0.93	данные отсутствуют	данные отсутствуют	данные отсутствуют
1564	1.7.1564	1.7.1565 5	174°24.8'	0.92	данные отсутствуют	данные отсутствуют	данные отсутствуют
1565	1.7.1565	1.7.1566 6	165°30.6'	0.92	данные отсутствуют	данные отсутствуют	данные отсутствуют
1566	1.7.1566	1.7.1567 7	132°1.1'	1.36	данные отсутствуют	данные отсутствуют	данные отсутствуют
1567	1.7.1567	1.7.1568 8	137°40.2'	1.37	данные отсутствуют	данные отсутствуют	данные отсутствуют
1568	1.7.1568	1.7.1569 9	144°13.1'	1.37	данные отсутствуют	данные отсутствуют	данные отсутствуют
1569	1.7.1569	1.7.1570 0	150°2.8'	1.36	данные отсутствуют	данные отсутствуют	данные отсутствуют
1570	1.7.1570	1.7.1571 1	156°38.2'	1.36	данные отсутствуют	данные отсутствуют	данные отсутствуют
1571	1.7.1571	1.7.1572 2	162°29.8'	1.36	данные отсутствуют	данные отсутствуют	данные отсутствуют
1572	1.7.1572	1.7.1573 3	168°31.4'	1.36	данные отсутствуют	данные отсутствуют	данные отсутствуют
1573	1.7.1573	1.7.1574 4	174°32.4'	1.37	данные отсутствуют	данные отсутствуют	данные отсутствуют
1574	1.7.1574	1.7.1575 5	180°50.6'	1.36	данные отсутствуют	данные отсутствуют	данные отсутствуют
1575	1.7.1575	1.7.1576 6	207°27.4'	4.32	данные отсутствуют	данные отсутствуют	данные отсутствуют
1576	1.7.1576	1.7.1577 7	209°14.9'	4.3	данные отсутствуют	данные отсутствуют	данные отсутствуют
1577	1.7.1577	1.7.1578 8	211°15.6'	4.32	данные отсутствуют	данные отсутствуют	данные отсутствуют
1578	1.7.1578	1.7.1579 9	213°3.8'	4.31	данные отсутствуют	данные отсутствуют	данные отсутствуют

ПОЛНОЕ НАИМЕНОВАНИЕ ДОЛЖНОСТИ	 ДОКУМЕНТ ПОДПИСАН ЭЛЕКТРОННОЙ ПОДПИСЬЮ Служба кадастрового учета и регистрации Федеральное агентство государственной регистрации, кадастра и картографии Адрес: Москва, ул. Садовая-Кавказская, д. 1 Телефон: +7 (495) 208-11-11	ИНИЦИАЛЫ, ФАМИЛИЯ


Земельный участок							
вид объекта недвижимости							
Лист № 72 раздела 3.1		Всего листов раздела 3.1: 123		Всего разделов: 8		Всего листов выписки: 945	
09.01.2024г. № КУВИИ-001/2024-5029544							
Кадастровый номер:				78:42-0016202:7			
1	2	3	4	5	6	7	8
1579	1.7.1579	1.7.158 0	215°3.5'	4.3	данные отсутствуют	данные отсутствуют	данные отсутствуют
1580	1.7.1580	1.7.158 1	216°47.4'	4.31	данные отсутствуют	данные отсутствуют	данные отсутствуют
1581	1.7.1581	1.7.158 2	218°47.0'	4.31	данные отсутствуют	данные отсутствуют	данные отсутствуют
1582	1.7.1582	1.7.158 3	220°45.6'	4.3	данные отсутствуют	данные отсутствуют	данные отсутствуют
1583	1.7.1583	1.7.158 4	222°33.1'	4.3	данные отсутствуют	данные отсутствуют	данные отсутствуют
1584	1.7.1584	1.7.158 5	224°26.2'	4.31	данные отсутствуют	данные отсутствуют	данные отсутствуют
1585	1.7.1585	1.7.158 6	226°19.1'	4.3	данные отсутствуют	данные отсутствуют	данные отсутствуют
1586	1.7.1586	1.7.158 7	228°17.3'	4.31	данные отсутствуют	данные отсутствуют	данные отсутствуют
1587	1.7.1587	1.7.158 8	230°11.6'	4.3	данные отсутствуют	данные отсутствуют	данные отсутствуют
1588	1.7.1588	1.7.158 9	256°50.0'	1.76	данные отсутствуют	данные отсутствуют	данные отсутствуют
1589	1.7.1589	1.7.159 0	261°46.6'	1.75	данные отсутствуют	данные отсутствуют	данные отсутствуют
1590	1.7.1590	1.7.159 1	266°24.2'	1.75	данные отсутствуют	данные отсутствуют	данные отсутствуют
1591	1.7.1591	1.7.159 2	270°58.9'	1.75	данные отсутствуют	данные отсутствуют	данные отсутствуют
1592	1.7.1592	1.7.159 3	275°54.4'	1.75	данные отсутствуют	данные отсутствуют	данные отсутствуют
1593	1.7.1593	1.7.159 4	280°32.3'	1.75	данные отсутствуют	данные отсутствуют	данные отсутствуют
1594	1.7.1594	1.7.159 5	285°13.6'	1.75	данные отсутствуют	данные отсутствуют	данные отсутствуют



ПОЛНОЕ НАИМЕНОВАНИЕ ДОЛЖНОСТИ

ИНИЦИАЛЫ, ФАМИЛИЯ


Земельный участок							
вид объекта недвижимости							
Лист № 73 раздела 3.1		Всего листов раздела 3.1: 123		Всего разделов: 8		Всего листов выписки: 945	
09.01.2024г. № КУВИИ-001/2024-5029544							
Кадастровый номер:				78:42-0016202:7			
1	2	3	4	5	6	7	8
1595	1.7.1595	1.7.159 6	289°59.0'	1.76	данные отсутствуют	данные отсутствуют	данные отсутствуют
1596	1.7.1596	1.7.159 7	294°39.7'	1.75	данные отсутствуют	данные отсутствуют	данные отсутствуют
1597	1.7.1597	1.7.159 8	299°47.1'	1.75	данные отсутствуют	данные отсутствуют	данные отсутствуют
1598	1.7.1598	1.7.159 9	302°28.3'	3.13	данные отсутствуют	данные отсутствуют	данные отсутствуют
1599	1.7.1599	1.7.160 0	293°40.9'	0.62	данные отсутствуют	данные отсутствуют	данные отсутствуют
1600	1.7.1600	1.7.160 1	280°23.3'	0.61	данные отсутствуют	данные отсутствуют	данные отсутствуют
1601	1.7.1601	1.7.160 2	267°13.8'	0.62	данные отсутствуют	данные отсутствуют	данные отсутствуют
1602	1.7.1602	1.7.160 3	254°49.6'	0.61	данные отсутствуют	данные отсутствуют	данные отсутствуют
1603	1.7.1603	1.7.160 4	240°56.7'	0.62	данные отсутствуют	данные отсутствуют	данные отсутствуют
1604	1.7.1604	1.7.160 5	226°58.5'	0.62	данные отсутствуют	данные отсутствуют	данные отсутствуют
1605	1.7.1605	1.7.160 6	214°59.5'	0.61	данные отсутствуют	данные отсутствуют	данные отсутствуют
1606	1.7.1606	1.7.160 7	200°46.3'	0.62	данные отсутствуют	данные отсутствуют	данные отсутствуют
1607	1.7.1607	1.7.160 8	188°23.6'	0.62	данные отсутствуют	данные отсутствуют	данные отсутствуют
1608	1.7.1608	1.7.160 9	174°22.9'	0.61	данные отсутствуют	данные отсутствуют	данные отсутствуют
1609	1.7.1609	1.7.161 0	160°58.4'	0.61	данные отсутствуют	данные отсутствуют	данные отсутствуют
1610	1.7.1610	1.7.161 1	147°36.0'	0.62	данные отсутствуют	данные отсутствуют	данные отсутствуют



ПОЛНОЕ НАИМЕНОВАНИЕ ДОЛЖНОСТИ

ИНИЦИАЛЫ, ФАМИЛИЯ


Земельный участок							
вид объекта недвижимости							
Лист № 74 раздела 3.1		Всего листов раздела 3.1: 123		Всего разделов: 8		Всего листов выписки: 945	
09.01.2024г. № КУВИИ-001/2024-5029544							
Кадастровый номер:				78:42-0016202:7			
1	2	3	4	5	6	7	8
1611	1.7.1611	1.7.161 2	119°46.6'	2.32	данные отсутствуют	данные отсутствуют	данные отсутствуют
1612	1.7.1612	1.7.161 3	116°0.8'	2.33	данные отсутствуют	данные отсутствуют	данные отсутствуют
1613	1.7.1613	1.7.161 4	112°34.9'	2.32	данные отсутствуют	данные отсутствуют	данные отсутствуют
1614	1.7.1614	1.7.161 5	109°8.3'	2.32	данные отсутствуют	данные отсутствуют	данные отсутствуют
1615	1.7.1615	1.7.161 6	105°46.6'	2.32	данные отсутствуют	данные отсутствуют	данные отсутствуют
1616	1.7.1616	1.7.161 7	102°10.9'	2.32	данные отсутствуют	данные отсутствуют	данные отсутствуют
1617	1.7.1617	1.7.161 8	98°56.0'	2.32	данные отсутствуют	данные отсутствуют	данные отсутствуют
1618	1.7.1618	1.7.161 9	95°26.4'	2.32	данные отсутствуют	данные отсутствуют	данные отсутствуют
1619	1.7.1619	1.7.162 0	91°43.7'	2.32	данные отсутствуют	данные отсутствуют	данные отсутствуют
1620	1.7.1620	1.7.162 1	79°8.1'	5.31	данные отсутствуют	данные отсутствуют	данные отсутствуют
1621	1.7.1621	1.7.162 2	44°50.8'	5.26	данные отсутствуют	данные отсутствуют	данные отсутствуют
1622	1.7.1622	1.7.162 3	43°46.1'	5.26	данные отсутствуют	данные отсутствуют	данные отсутствуют
1623	1.7.1623	1.7.162 4	42°50.7'	5.26	данные отсутствуют	данные отсутствуют	данные отсутствуют
1624	1.7.1624	1.7.162 5	41°41.8'	5.28	данные отсутствуют	данные отсутствуют	данные отсутствуют
1625	1.7.1625	1.7.162 6	43°7.4'	26.14	данные отсутствуют	данные отсутствуют	данные отсутствуют
1626	1.7.1626	1.7.162 7	28°25.1'	1.66	данные отсутствуют	данные отсутствуют	данные отсутствуют



ПОЛНОЕ НАИМЕНОВАНИЕ ДОЛЖНОСТИ

ИНИЦИАЛЫ, ФАМИЛИЯ


Земельный участок								
вид объекта недвижимости								
Лист № 75 раздела 3.1			Всего листов раздела 3.1: 123			Всего разделов: 8		Всего листов выписки: 945
09.01.2024г. № КУВИИ-001/2024-5029544								
Кадастровый номер:						78:42-0016202:7		
1	2	3	4	5	6	7	8	
1627	1.7.1627	1.7.1628	23°20.0'	1.67	данные отсутствуют	данные отсутствуют	данные отсутствуют	
1628	1.7.1628	1.7.1629	17°33.6'	1.66	данные отсутствуют	данные отсутствуют	данные отсутствуют	
1629	1.7.1629	1.7.1630	12°27.2'	1.67	данные отсутствуют	данные отсутствуют	данные отсутствуют	
1630	1.7.1630	1.7.1631	6°34.1'	1.66	данные отсутствуют	данные отсутствуют	данные отсутствуют	
1631	1.7.1631	1.7.1632	1°22.8'	1.66	данные отсутствуют	данные отсутствуют	данные отсутствуют	
1632	1.7.1632	1.7.1633	356°13.9'	1.67	данные отсутствуют	данные отсутствуют	данные отсутствуют	
1633	1.7.1633	1.7.1634	16°2.1'	7.93	данные отсутствуют	данные отсутствуют	данные отсутствуют	
1634	1.7.1634	1.7.1635	52°37.4'	3.84	данные отсутствуют	данные отсутствуют	данные отсутствуют	
1635	1.7.1635	1.7.1636	50°23.1'	3.84	данные отсутствуют	данные отсутствуют	данные отсутствуют	
1636	1.7.1636	1.7.1637	48°3.4'	3.85	данные отсутствуют	данные отсутствуют	данные отсутствуют	
1637	1.7.1637	1.7.1638	45°44.3'	3.84	данные отсутствуют	данные отсутствуют	данные отсутствуют	
1638	1.7.1638	1.7.1639	43°31.6'	3.85	данные отсутствуют	данные отсутствуют	данные отсутствуют	
1639	1.7.1639	1.7.1640	41°12.0'	3.84	данные отсутствуют	данные отсутствуют	данные отсутствуют	
1640	1.7.1640	1.7.1641	38°59.1'	3.85	данные отсутствуют	данные отсутствуют	данные отсутствуют	
1641	1.7.1641	1.7.1642	75°13.0'	3.72	данные отсутствуют	данные отсутствуют	данные отсутствуют	
1642	1.7.1642	1.7.1643	72°58.6'	3.72	данные отсутствуют	данные отсутствуют	данные отсутствуют	



ПОЛНОЕ НАИМЕНОВАНИЕ ДОЛЖНОСТИ

ИНИЦИАЛЫ, ФАМИЛИЯ


Земельный участок							
вид объекта недвижимости							
Лист № 76 раздела 3.1		Всего листов раздела 3.1: 123		Всего разделов: 8		Всего листов выписки: 945	
09.01.2024г. № КУВИИ-001/2024-5029544							
Кадастровый номер:				78:42-0016202:7			
1	2	3	4	5	6	7	8
1643	1.7.1643	1.7.164 4	70°44.3'	3.73	данные отсутствуют	данные отсутствуют	данные отсутствуют
1644	1.7.1644	1.7.164 5	68°32.5'	3.72	данные отсутствуют	данные отсутствуют	данные отсутствуют
1645	1.7.1645	1.7.164 6	66°19.1'	3.73	данные отсутствуют	данные отсутствуют	данные отсутствуют
1646	1.7.1646	1.7.164 7	64°11.5'	3.72	данные отсутствуют	данные отсутствуют	данные отсутствуют
1647	1.7.1647	1.7.164 8	61°51.3'	3.73	данные отсутствуют	данные отсутствуют	данные отсутствуют
1648	1.7.1648	1.7.164 9	59°43.3'	3.73	данные отсутствуют	данные отсутствуют	данные отсутствуют
1649	1.7.1649	1.7.165 0	25°1.0'	1.99	данные отсутствуют	данные отсутствуют	данные отсутствуют
1650	1.7.1650	1.7.165 1	21°15.9'	1.99	данные отсутствуют	данные отсутствуют	данные отсутствуют
1651	1.7.1651	1.7.165 2	17°31.6'	1.99	данные отсутствуют	данные отсутствуют	данные отсутствуют
1652	1.7.1652	1.7.165 3	13°24.4'	1.98	данные отсутствуют	данные отсутствуют	данные отсутствуют
1653	1.7.1653	1.7.165 4	9°30.5'	2	данные отсутствуют	данные отсутствуют	данные отсутствуют
1654	1.7.1654	1.7.165 5	5°46.1'	1.99	данные отсутствуют	данные отсутствуют	данные отсутствуют
1655	1.7.1655	1.7.165 6	2°1.5'	1.98	данные отсутствуют	данные отсутствуют	данные отсутствуют
1656	1.7.1656	1.7.165 7	357°41.9'	1.99	данные отсутствуют	данные отсутствуют	данные отсутствуют
1657	1.7.1657	1.7.165 8	354°13.9'	1.99	данные отсутствуют	данные отсутствуют	данные отсутствуют
1658	1.7.1658	1.7.165 9	350°9.5'	1.99	данные отсутствуют	данные отсутствуют	данные отсутствуют



ПОЛНОЕ НАИМЕНОВАНИЕ ДОЛЖНОСТИ

ИНИЦИАЛЫ, ФАМИЛИЯ


Земельный участок							
вид объекта недвижимости							
Лист № 77 раздела 3.1		Всего листов раздела 3.1: 123		Всего разделов: 8		Всего листов выписки: 945	
09.01.2024г. № КУВИИ-001/2024-5029544							
Кадастровый номер:				78:42-0016202:7			
1	2	3	4	5	6	7	8
1659	1.7.1659	1.7.166 0	346°22.9'	2	данные отсутствуют	данные отсутствуют	данные отсутствуют
1660	1.7.1660	1.7.166 1	334°32.2'	0.93	данные отсутствуют	данные отсутствуют	данные отсутствуют
1661	1.7.1661	1.7.166 2	345°4.1'	0.93	данные отсутствуют	данные отсутствуют	данные отсутствуют
1662	1.7.1662	1.7.166 3	353°51.8'	0.94	данные отсутствуют	данные отсутствуют	данные отсутствуют
1663	1.7.1663	1.7.166 4	4°18.2'	0.93	данные отсутствуют	данные отсутствуют	данные отсутствуют
1664	1.7.1664	1.7.166 5	13°44.2'	0.93	данные отсутствуют	данные отсутствуют	данные отсутствуют
1665	1.7.1665	1.7.166 6	22°42.8'	0.93	данные отсутствуют	данные отсутствуют	данные отсутствуют
1666	1.7.1666	1.7.166 7	33°10.7'	0.93	данные отсутствуют	данные отсутствуют	данные отсутствуют
1667	1.7.1667	1.7.166 8	42°23.8'	0.93	данные отсутствуют	данные отсутствуют	данные отсутствуют
1668	1.7.1668	1.7.166 9	52°23.6'	0.93	данные отсутствуют	данные отсутствуют	данные отсутствуют
1669	1.7.1669	1.7.167 0	61°47.0'	0.93	данные отсутствуют	данные отсутствуют	данные отсутствуют
1670	1.7.1670	1.7.167 1	71°10.5'	0.93	данные отсутствуют	данные отсутствуют	данные отсутствуют
1671	1.7.1671	1.7.167 2	80°44.4'	0.93	данные отсутствуют	данные отсутствуют	данные отсутствуют
1672	1.7.1672	1.7.167 3	90°36.6'	0.94	данные отсутствуют	данные отсутствуют	данные отсутствуют
1673	1.7.1673	1.7.167 4	98°4.7'	1.57	данные отсутствуют	данные отсутствуют	данные отсутствуют
1674	1.7.1674	1.7.167 5	92°33.2'	1.57	данные отсутствуют	данные отсутствуют	данные отсутствуют

ПОЛНОЕ НАИМЕНОВАНИЕ ДОЛЖНОСТИ	 ДОКУМЕНТ ПОДПИСАН ЭЛЕКТРОННОЙ ПОДПИСЬЮ Служба ОБЩЕРОССИЙСКОГО КАДАСТРА Федеральное АГЕНТСТВО ГОСУДАРСТВЕННОЙ РЕГИСТРАЦИИ, КАДАСТРА И КАРТОГРАФИИ Действителен с 27.04.2022 по 19.05.2024	ИНИЦИАЛЫ, ФАМИЛИЯ

Земельный участок								
вид объекта недвижимости								
Лист № 78 раздела 3.1			Всего листов раздела 3.1: 123			Всего разделов: 8		Всего листов выписки: 945
09.01.2024г. № КУВИИ-001/2024-5029544								
Кадастровый номер:						78:42-0016202:7		
1	2	3	4	5	6	7	8	
1675	1.7.1675	1.7.167 6	87°47.8'	1.56	данные отсутствуют	данные отсутствуют	данные отсутствуют	
1676	1.7.1676	1.7.167 7	82°41.6'	1.57	данные отсутствуют	данные отсутствуют	данные отсутствуют	
1677	1.7.1677	1.7.167 8	77°49.7'	1.57	данные отсутствуют	данные отсутствуют	данные отсутствуют	
1678	1.7.1678	1.7.167 9	72°57.1'	1.57	данные отсутствуют	данные отсутствуют	данные отсутствуют	
1679	1.7.1679	1.7.168 0	67°51.5'	1.57	данные отсутствуют	данные отсутствуют	данные отсутствуют	
1680	1.7.1680	1.7.168 1	62°47.0'	1.57	данные отсутствуют	данные отсутствуют	данные отсутствуют	
1681	1.7.1681	1.7.168 2	58°2.0'	1.57	данные отсутствуют	данные отсутствуют	данные отсутствуют	
1682	1.7.1682	1.7.168 3	52°45.9'	1.57	данные отсутствуют	данные отсутствуют	данные отсутствуют	
1683	1.7.1683	1.7.168 4	47°34.7'	1.57	данные отсутствуют	данные отсутствуют	данные отсутствуют	
1684	1.7.1684	1.7.168 5	42°56.2'	1.57	данные отсутствуют	данные отсутствуют	данные отсутствуют	
1685	1.7.1685	1.7.168 6	1°43.0'	5.34	данные отсутствуют	данные отсутствуют	данные отсутствуют	
1686	1.7.1686	1.7.168 7	33°49.9'	41.58	данные отсутствуют	данные отсутствуют	данные отсутствуют	
1687	1.7.1687	1.7.168 8	42°34.8'	5.02	данные отсутствуют	данные отсутствуют	данные отсутствуют	
1688	1.7.1688	1.7.168 9	44°6.8'	5.03	данные отсутствуют	данные отсутствуют	данные отсутствуют	
1689	1.7.1689	1.7.169 0	45°33.8'	5.03	данные отсутствуют	данные отсутствуют	данные отсутствуют	
1690	1.7.1690	1.7.169 1	47°0.8'	5.03	данные отсутствуют	данные отсутствуют	данные отсутствуют	

ПОЛНОЕ НАИМЕНОВАНИЕ ДОЛЖНОСТИ	 ДОКУМЕНТ ПОДПИСАН ЭЛЕКТРОННОЙ ПОДПИСЬЮ Службы ОБЛАСТНОГО КАДАСТРА Владимирская область Федеральная служба государственной регистрации, кадастра и картографии Деловая + 7706.202 от 19.08.2024	ИНИЦИАЛЫ, ФАМИЛИЯ


Земельный участок							
вид объекта недвижимости							
Лист № 79 раздела 3.1		Всего листов раздела 3.1: 123		Всего разделов: 8		Всего листов выписки: 945	
09.01.2024г. № КУВИИ-001/2024-5029544							
Кадастровый номер:				78:42-0016202:7			
1	2	3	4	5	6	7	8
1691	1.7.1691	1.7.169 2	48°32.8'	5.03	данные отсутствуют	данные отсутствуют	данные отсутствуют
1692	1.7.1692	1.7.169 3	50°0.3'	5.03	данные отсутствуют	данные отсутствуют	данные отсутствуют
1693	1.7.1693	1.7.169 4	51°27.9'	5.02	данные отсутствуют	данные отсутствуют	данные отсутствуют
1694	1.7.1694	1.7.169 5	52°54.2'	5.04	данные отсутствуют	данные отсутствуют	данные отсутствуют
1695	1.7.1695	1.7.169 6	54°23.0'	5.03	данные отсутствуют	данные отсутствуют	данные отсутствуют
1696	1.7.1696	1.7.169 7	72°39.4'	5.97	данные отсутствуют	данные отсутствуют	данные отсутствуют
1697	1.7.1697	1.7.169 8	85°39.1'	2.64	данные отсутствуют	данные отсутствуют	данные отсутствуют
1698	1.7.1698	1.7.169 9	55°58.9'	0.48	данные отсутствуют	данные отсутствуют	данные отсутствуют
1699	1.7.1699	1.7.170 0	39°12.4'	0.49	данные отсутствуют	данные отсутствуют	данные отсутствуют
1700	1.7.1700	1.7.170 1	25°1.0'	0.5	данные отсутствуют	данные отсутствуют	данные отсутствуют
1701	1.7.1701	1.7.170 2	8°17.8'	0.49	данные отсутствуют	данные отсутствуют	данные отсутствуют
1702	1.7.1702	1.7.170 3	353°1.1'	0.49	данные отсутствуют	данные отсутствуют	данные отсутствуют
1703	1.7.1703	1.7.170 4	338°37.7'	0.49	данные отсутствуют	данные отсутствуют	данные отсутствуют
1704	1.7.1704	1.7.170 5	322°25.9'	0.49	данные отсутствуют	данные отсутствуют	данные отсутствуют
1705	1.7.1705	1.7.170 6	321°54.0'	4.47	данные отсутствуют	данные отсутствуют	данные отсутствуют
1706	1.7.1706	1.7.146 9	337°4.6'	4.36	данные отсутствуют	данные отсутствуют	данные отсутствуют



ПОЛНОЕ НАИМЕНОВАНИЕ ДОЛЖНОСТИ

ИНИЦИАЛЫ, ФАМИЛИЯ


Земельный участок							
вид объекта недвижимости							
Лист № 80 раздела 3.1		Всего листов раздела 3.1: 123		Всего разделов: 8		Всего листов выписки: 945	
09.01.2024г. № КУВИИ-001/2024-5029544							
Кадастровый номер:				78:42:0016202:7			
1	2	3	4	5	6	7	8
1707	1.8.1707	1.8.170 8	7°14.0'	50.43	данные отсутствуют	78:42:0016202:2	196105, г. Санкт-Петербург; пер. Яковлевский, д. 9, кв. 23; адрес отсутствует
1708	1.8.1708	1.8.170 9	282°24.5'	81.3	данные отсутствуют	78:42:0016202:2	196105, г. Санкт-Петербург; пер. Яковлевский, д. 9, кв. 23; адрес отсутствует
1709	1.8.1709	1.8.171 0	187°30.0'	10.04	данные отсутствуют	78:42:0016202:2	196105, г. Санкт-Петербург; пер. Яковлевский, д. 9, кв. 23; адрес отсутствует
1710	1.8.1710	1.8.171 1	178°45.9'	4.64	данные отсутствуют	78:42:0016202:2	196105, г. Санкт-Петербург; пер. Яковлевский, д. 9, кв. 23; адрес отсутствует
1711	1.8.1711	1.8.171 2	182°4.7'	38.89	данные отсутствуют	78:42:0016202:2	196105, г. Санкт-Петербург; пер. Яковлевский, д. 9, кв. 23; адрес отсутствует
1712	1.8.1712	1.8.171 3	101°36.4'	27.69	данные отсутствуют	78:42:0016202:2	196105, г. Санкт-Петербург; пер. Яковлевский, д. 9, кв. 23; адрес отсутствует
1713	1.8.1713	1.8.171 4	99°57.9'	41.26	данные отсутствуют	78:42:0016202:2	196105, г. Санкт-Петербург; пер. Яковлевский, д. 9, кв. 23; адрес отсутствует
1714	1.8.1714	1.8.170 7	99°36.9'	8.02	данные отсутствуют	78:42:0016202:2	196105, г. Санкт-Петербург; пер. Яковлевский, д. 9, кв. 23; адрес отсутствует
1715	1.9.1715	1.9.171 6	159°56.3'	8.13	данные отсутствуют	данные отсутствуют	данные отсутствуют
1716	1.9.1716	1.9.171 7	112°44.3'	2.95	данные отсутствуют	данные отсутствуют	данные отсутствуют
1717	1.9.1717	1.9.171 8	161°44.5'	1.02	данные отсутствуют	данные отсутствуют	данные отсутствуют
1718	1.9.1718	1.9.171 9	169°47.8'	1.02	данные отсутствуют	данные отсутствуют	данные отсутствуют
1719	1.9.1719	1.9.172 0	177°45.2'	1.02	данные отсутствуют	данные отсутствуют	данные отсутствуют
1720	1.9.1720	1.9.172 1	185°39.2'	1.01	данные отсутствуют	данные отсутствуют	данные отсутствуют
1721	1.9.1721	1.9.172 2	193°37.6'	1.02	данные отсутствуют	данные отсутствуют	данные отсутствуют
1722	1.9.1722	1.9.172 3	202°0.7'	1.01	данные отсутствуют	данные отсутствуют	данные отсутствуют



ПОЛНОЕ НАИМЕНОВАНИЕ ДОЛЖНОСТИ

ИНИЦИАЛЫ, ФАМИЛИЯ


Земельный участок								
вид объекта недвижимости								
Лист № 81 раздела 3.1			Всего листов раздела 3.1: 123			Всего разделов: 8		Всего листов выписки: 945
09.01.2024г. № КУВИИ-001/2024-5029544								
Кадастровый номер:						78:42-0016202:7		
1	2	3	4	5	6	7	8	
1723	1.9.1723	1.9.172 4	209°48.8'	1.03	данные отсутствуют	данные отсутствуют	данные отсутствуют	
1724	1.9.1724	1.9.172 5	217°46.6'	1.01	данные отсутствуют	данные отсутствуют	данные отсутствуют	
1725	1.9.1725	1.9.172 6	225°47.8'	1.02	данные отсутствуют	данные отсутствуют	данные отсутствуют	
1726	1.9.1726	1.9.172 7	234°8.2'	1.02	данные отсутствуют	данные отсутствуют	данные отсутствуют	
1727	1.9.1727	1.9.172 8	241°39.7'	1.01	данные отсутствуют	данные отсутствуют	данные отсутствуют	
1728	1.9.1728	1.9.172 9	250°29.9'	1.02	данные отсутствуют	данные отсутствуют	данные отсутствуют	
1729	1.9.1729	1.9.173 0	258°8.4'	1.02	данные отсутствуют	данные отсутствуют	данные отсутствуют	
1730	1.9.1730	1.9.173 1	266°2.1'	1.01	данные отсутствуют	данные отсутствуют	данные отсутствуют	
1731	1.9.1731	1.9.173 2	273°55.6'	1.02	данные отсутствуют	данные отсутствуют	данные отсутствуют	
1732	1.9.1732	1.9.173 3	281°58.6'	1.01	данные отсутствуют	данные отсутствуют	данные отсутствуют	
1733	1.9.1733	1.9.173 4	290°45.2'	1.02	данные отсутствуют	данные отсутствуют	данные отсутствуют	
1734	1.9.1734	1.9.173 5	266°55.1'	1.3	данные отсутствуют	данные отсутствуют	данные отсутствуют	
1735	1.9.1735	1.9.173 6	261°3.1'	1.29	данные отсутствуют	данные отсутствуют	данные отсутствуют	
1736	1.9.1736	1.9.173 7	255°12.7'	1.29	данные отсутствуют	данные отсутствуют	данные отсутствуют	
1737	1.9.1737	1.9.173 8	249°11.1'	1.29	данные отсутствуют	данные отсутствуют	данные отсутствуют	
1738	1.9.1738	1.9.173 9	243°49.9'	1.29	данные отсутствуют	данные отсутствуют	данные отсутствуют	



ПОЛНОЕ НАИМЕНОВАНИЕ ДОЛЖНОСТИ

ИНИЦИАЛЫ, ФИМИЛИЯ


Земельный участок							
вид объекта недвижимости							
Лист № 82 раздела 3.1		Всего листов раздела 3.1: 123		Всего разделов: 8		Всего листов выписки: 945	
09.01.2024г. № КУВИИ-001/2024-5029544							
Кадастровый номер:				78:42-0016202:7			
1	2	3	4	5	6	7	8
1739	1.9.1739	1.9.174 0	237°39.9'	1.29	данные отсутствуют	данные отсутствуют	данные отсутствуют
1740	1.9.1740	1.9.174 1	231°37.1'	1.29	данные отсутствуют	данные отсутствуют	данные отсутствуют
1741	1.9.1741	1.9.174 2	225°56.3'	1.29	данные отсутствуют	данные отсутствуют	данные отсутствуют
1742	1.9.1742	1.9.174 3	219°41.6'	1.3	данные отсутствуют	данные отсутствуют	данные отсутствуют
1743	1.9.1743	1.9.174 4	214°11.2'	1.28	данные отсутствуют	данные отсутствуют	данные отсутствуют
1744	1.9.1744	1.9.174 5	187°33.1'	4.34	данные отсутствуют	данные отсутствуют	данные отсутствуют
1745	1.9.1745	1.9.174 6	194°33.2'	1.07	данные отсутствуют	данные отсутствуют	данные отсутствуют
1746	1.9.1746	1.9.174 7	186°27.5'	1.07	данные отсутствуют	данные отсутствуют	данные отсутствуют
1747	1.9.1747	1.9.174 8	177°50.3'	1.06	данные отсутствуют	данные отсутствуют	данные отсутствуют
1748	1.9.1748	1.9.174 9	169°44.6'	1.07	данные отсутствуют	данные отсутствуют	данные отсутствуют
1749	1.9.1749	1.9.175 0	105°40.8'	0.59	данные отсутствуют	данные отсутствуют	данные отсутствуют
1750	1.9.1750	1.9.175 1	90°0.0'	0.6	данные отсутствуют	данные отсутствуют	данные отсутствуют
1751	1.9.1751	1.9.175 2	75°15.4'	0.59	данные отсутствуют	данные отсутствуют	данные отсутствуют
1752	1.9.1752	1.9.175 3	62°9.1'	0.6	данные отсутствуют	данные отсутствуют	данные отсутствуют
1753	1.9.1753	1.9.175 4	46°21.8'	0.59	данные отсутствуют	данные отсутствуют	данные отсутствуют
1754	1.9.1754	1.9.175 5	32°37.1'	0.59	данные отсутствуют	данные отсутствуют	данные отсутствуют



ПОЛНОЕ НАИМЕНОВАНИЕ ДОЛЖНОСТИ

ИНИЦИАЛЫ, ФАМИЛИЯ


Земельный участок								
вид объекта недвижимости								
Лист № 83 раздела 3.1			Всего листов раздела 3.1: 123			Всего разделов: 8		Всего листов выписки: 945
09.01.2024г. № КУВИИ-001/2024-5029544								
Кадастровый номер:						78:42-0016202:7		
1	2	3	4	5	6	7	8	
1755	1.9.1755	1.9.175 6	17°31.6'	0.6	данные отсутствуют	данные отсутствуют	данные отсутствуют	
1756	1.9.1756	1.9.175 7	3°48.8'	0.6	данные отсутствуют	данные отсутствуют	данные отсутствуют	
1757	1.9.1757	1.9.175 8	27°8.5'	3.55	данные отсутствуют	данные отсутствуют	данные отсутствуют	
1758	1.9.1758	1.9.175 9	18°51.5'	3	данные отсутствуют	данные отсутствуют	данные отсутствуют	
1759	1.9.1759	1.9.176 0	39°48.4'	0.7	данные отсутствуют	данные отсутствуют	данные отсутствуют	
1760	1.9.1760	1.9.176 1	51°20.4'	0.7	данные отсутствуют	данные отсутствуют	данные отсутствуют	
1761	1.9.1761	1.9.176 2	61°58.5'	0.7	данные отсутствуют	данные отсутствуют	данные отсутствуют	
1762	1.9.1762	1.9.176 3	72°50.3'	0.71	данные отсутствуют	данные отсутствуют	данные отсутствуют	
1763	1.9.1763	1.9.176 4	85°10.2'	0.71	данные отсутствуют	данные отсутствуют	данные отсутствуют	
1764	1.9.1764	1.9.176 5	95°42.7'	0.7	данные отсутствуют	данные отсутствуют	данные отсутствуют	
1765	1.9.1765	1.9.176 6	107°24.2'	0.7	данные отсутствуют	данные отсутствуют	данные отсутствуют	
1766	1.9.1766	1.9.176 7	118°21.3'	0.72	данные отсутствуют	данные отсутствуют	данные отсутствуют	
1767	1.9.1767	1.9.176 8	129°48.4'	0.7	данные отсутствуют	данные отсутствуют	данные отсутствуют	
1768	1.9.1768	1.9.176 9	140°42.7'	0.71	данные отсутствуют	данные отсутствуют	данные отсутствуют	
1769	1.9.1769	1.9.177 0	107°24.2'	1.4	данные отсутствуют	данные отсутствуют	данные отсутствуют	
1770	1.9.1770	1.9.177 1	100°40.2'	1.4	данные отсутствуют	данные отсутствуют	данные отсутствуют	



ПОЛНОЕ НАИМЕНОВАНИЕ ДОЛЖНОСТИ

ИНИЦИАЛЫ, ФАМИЛИЯ


Земельный участок							
вид объекта недвижимости							
Лист № 84 раздела 3.1		Всего листов раздела 3.1: 123		Всего разделов: 8		Всего листов выписки: 945	
09.01.2024г. № КУВИИ-001/2024-5029544							
Кадастровый номер:				78:42-0016202:7			
1	2	3	4	5	6	7	8
1771	1.9.1771	1.9.177 2	94°53.9'	1.41	данные отсутствуют	данные отсутствуют	данные отсутствуют
1772	1.9.1772	1.9.177 3	88°21.8'	1.4	данные отсутствуют	данные отсутствуют	данные отсутствуют
1773	1.9.1773	1.9.177 4	81°48.7'	1.4	данные отсутствуют	данные отсутствуют	данные отсутствуют
1774	1.9.1774	1.9.177 5	75°57.8'	1.4	данные отсутствуют	данные отсутствуют	данные отсутствуют
1775	1.9.1775	1.9.177 6	69°38.0'	1.41	данные отсутствуют	данные отсутствуют	данные отсутствуют
1776	1.9.1776	1.9.177 7	63°26.1'	1.41	данные отсутствуют	данные отсутствуют	данные отсутствуют
1777	1.9.1777	1.9.177 8	57°13.0'	1.4	данные отсутствуют	данные отсутствуют	данные отсутствуют
1778	1.9.1778	1.9.177 9	50°46.1'	1.41	данные отсутствуют	данные отсутствуют	данные отсутствуют
1779	1.9.1779	1.9.178 0	26°47.9'	10.98	данные отсутствуют	данные отсутствуют	данные отсутствуют
1780	1.9.1780	1.9.178 1	52°57.1'	3.83	данные отсутствуют	данные отсутствуют	данные отсутствуют
1781	1.9.1781	1.9.178 2	48°20.6'	6.42	данные отсутствуют	данные отсутствуют	данные отсутствуют
1782	1.9.1782	1.9.178 3	30°24.7'	2.67	данные отсутствуют	данные отсутствуют	данные отсутствуют
1783	1.9.1783	1.9.178 4	33°23.6'	2.67	данные отсутствуют	данные отсутствуют	данные отсутствуют
1784	1.9.1784	1.9.178 5	36°18.7'	2.67	данные отсутствуют	данные отсутствуют	данные отсутствуют
1785	1.9.1785	1.9.178 6	39°13.7'	2.67	данные отсутствуют	данные отсутствуют	данные отсутствуют
1786	1.9.1786	1.9.178 7	42°25.1'	2.67	данные отсутствуют	данные отсутствуют	данные отсутствуют



ПОЛНОЕ НАИМЕНОВАНИЕ ДОЛЖНОСТИ

ИНИЦИАЛЫ, ФАМИЛИЯ


Земельный участок							
вид объекта недвижимости							
Лист № 85 раздела 3.1		Всего листов раздела 3.1: 123		Всего разделов: 8		Всего листов выписки: 945	
09.01.2024г. № КУВИИ-001/2024-5029544							
Кадастровый номер:				78:42-0016202:7			
1	2	3	4	5	6	7	8
1787	1.9.1787	1.9.1788 8	45°18.2'	2.67	данные отсутствуют	данные отсутствуют	данные отсутствуют
1788	1.9.1788	1.9.1789 9	48°11.3'	2.67	данные отсутствуют	данные отсутствуют	данные отсутствуют
1789	1.9.1789	1.9.1790 0	51°4.3'	2.67	данные отсутствуют	данные отсутствуют	данные отсутствуют
1790	1.9.1790	1.9.1791 1	54°6.8'	2.68	данные отсутствуют	данные отсутствуют	данные отсутствуют
1791	1.9.1791	1.9.1792 2	36°15.2'	4.65	данные отсутствуют	данные отсутствуют	данные отсутствуют
1792	1.9.1792	1.9.1793 3	38°6.1'	4.65	данные отсутствуют	данные отсутствуют	данные отсутствуют
1793	1.9.1793	1.9.1794 4	40°7.3'	4.66	данные отсутствуют	данные отсутствуют	данные отсутствуют
1794	1.9.1794	1.9.1795 5	42°8.0'	4.67	данные отсутствуют	данные отсутствуют	данные отсутствуют
1795	1.9.1795	1.9.1796 6	44°2.5'	4.65	данные отсутствуют	данные отсутствуют	данные отсутствуют
1796	1.9.1796	1.9.1797 7	46°2.5'	4.67	данные отсутствуют	данные отсутствуют	данные отсутствуют
1797	1.9.1797	1.9.1798 8	45°21.8'	20.03	данные отсутствуют	данные отсутствуют	данные отсутствуют
1798	1.9.1798	1.9.1799 9	44°11.0'	26.31	данные отсутствуют	данные отсутствуют	данные отсутствуют
1799	1.9.1799	1.9.1800 0	33°57.7'	2.92	данные отсутствуют	данные отсутствуют	данные отсутствуют
1800	1.9.1800	1.9.1801 1	31°44.2'	2.93	данные отсутствуют	данные отсутствуют	данные отсутствуют
1801	1.9.1801	1.9.1802 2	29°22.7'	2.91	данные отсутствуют	данные отсутствуют	данные отсутствуют
1802	1.9.1802	1.9.1803 3	27°0.1'	2.93	данные отсутствуют	данные отсутствуют	данные отсутствуют




ПОЛНОЕ НАИМЕНОВАНИЕ ДОЛЖНОСТИ

ИНИЦИАЛЫ, ФАМИЛИЯ

Земельный участок								
вид объекта недвижимости								
Лист № 86 раздела 3.1			Всего листов раздела 3.1: 123			Всего разделов: 8		Всего листов выписки: 945
09.01.2024г. № КУВИИ-001/2024-5029544								
Кадастровый номер:						78:42-0016202:7		
1	2	3	4	5	6	7	8	
1803	1.9.1803	1.9.1804	24°43.2'	2.92	данные отсутствуют	данные отсутствуют	данные отсутствуют	
1804	1.9.1804	1.9.1805	22°16.4'	2.93	данные отсутствуют	данные отсутствуют	данные отсутствуют	
1805	1.9.1805	1.9.1806	19°59.0'	2.93	данные отсутствуют	данные отсутствуют	данные отсутствуют	
1806	1.9.1806	1.9.1807	19°59.0'	1.4	данные отсутствуют	данные отсутствуют	данные отсутствуют	
1807	1.9.1807	1.9.1808	14°19.9'	1.41	данные отсутствуют	данные отсутствуют	данные отсутствуют	
1808	1.9.1808	1.9.1809	8°59.6'	1.41	данные отсутствуют	данные отсутствуют	данные отсутствуют	
1809	1.9.1809	1.9.1810	3°14.8'	1.41	данные отсутствуют	данные отсутствуют	данные отсутствуют	
1810	1.9.1810	1.9.1811	357°9.5'	1.41	данные отсутствуют	данные отсутствуют	данные отсутствуют	
1811	1.9.1811	1.9.1812	351°52.2'	1.41	данные отсутствуют	данные отсутствуют	данные отсутствуют	
1812	1.9.1812	1.9.1813	346°27.4'	1.41	данные отсутствуют	данные отсутствуют	данные отсутствуют	
1813	1.9.1813	1.9.1814	340°32.2'	1.41	данные отсутствуют	данные отсутствуют	данные отсутствуют	
1814	1.9.1814	1.9.1815	334°53.1'	1.41	данные отсутствуют	данные отсутствуют	данные отсутствуют	
1815	1.9.1815	1.9.1816	304°3.8'	23.85	данные отсутствуют	данные отсутствуют	данные отсутствуют	
1816	1.9.1816	1.9.1817	299°37.0'	29.91	данные отсутствуют	данные отсутствуют	данные отсутствуют	
1817	1.9.1817	1.9.1818	294°48.5'	1.17	данные отсутствуют	данные отсутствуют	данные отсутствуют	
1818	1.9.1818	1.9.1819	288°7.3'	1.16	данные отсутствуют	данные отсутствуют	данные отсутствуют	

 ДОКУМЕНТ ПОДПИСАН ЭЛЕКТРОННОЙ ПОДПИСЬЮ Службы ОБЩЕРОССИЙСКОГО КАДАСТРА Федеральное АГЕНТСТВО ГОСУДАРСТВЕННОЙ РЕГИСТРАЦИИ, КАДАСТРА И КАРТОГРАФИИ Дата подписания: 27.04.2024 в 14:05:20		ПОЛНОЕ НАИМЕНОВАНИЕ ДОЛЖНОСТИ ИНИЦИАЛЫ, ФАМИЛИЯ
---	--	--

Земельный участок							
вид объекта недвижимости							
Лист № 87 раздела 3.1		Всего листов раздела 3.1: 123		Всего разделов: 8		Всего листов выписки: 945	
09.01.2024г. № КУВИИ-001/2024-5029544							
Кадастровый номер:				78:42-0016202:7			
1	2	3	4	5	6	7	8
1819	1.9.1819	1.9.182 0	281°18.6'	1.17	данные отсутствуют	данные отсутствуют	данные отсутствуют
1820	1.9.1820	1.9.182 1	273°56.7'	1.16	данные отсутствуют	данные отсутствуют	данные отсутствуют
1821	1.9.1821	1.9.182 2	266°32.8'	1.16	данные отсутствуют	данные отсутствуют	данные отсутствуют
1822	1.9.1822	1.9.182 3	260°2.9'	1.16	данные отсутствуют	данные отсутствуют	данные отсутствуют
1823	1.9.1823	1.9.182 4	243°6.8'	0.8	данные отсутствуют	данные отсутствуют	данные отсутствуют
1824	1.9.1824	1.9.182 5	233°42.4'	0.79	данные отсутствуют	данные отсутствуют	данные отсутствуют
1825	1.9.1825	1.9.182 6	224°29.0'	0.78	данные отсутствуют	данные отсутствуют	данные отсутствуют
1826	1.9.1826	1.9.182 7	215°42.4'	0.79	данные отсутствуют	данные отсутствуют	данные отсутствуют
1827	1.9.1827	1.9.182 8	205°35.3'	0.79	данные отсутствуют	данные отсутствуют	данные отсутствуют
1828	1.9.1828	1.9.182 9	196°50.2'	0.79	данные отсутствуют	данные отсутствуют	данные отсутствуют
1829	1.9.1829	1.9.183 0	186°34.9'	0.79	данные отсутствуют	данные отсутствуют	данные отсутствуют
1830	1.9.1830	1.9.183 1	129°34.3'	5.31	данные отсутствуют	данные отсутствуют	данные отсутствуют
1831	1.9.1831	1.9.183 2	118°31.0'	25.74	данные отсутствуют	данные отсутствуют	данные отсутствуют
1832	1.9.1832	1.9.183 3	116°33.9'	5.57	данные отсутствуют	данные отсутствуют	данные отсутствуют
1833	1.9.1833	1.9.183 4	143°37.3'	4.2	данные отсутствуют	данные отсутствуют	данные отсутствуют
1834	1.9.1834	1.9.183 5	194°53.5'	8.29	данные отсутствуют	данные отсутствуют	данные отсутствуют



ПОЛНОЕ НАИМЕНОВАНИЕ ДОЛЖНОСТИ

ИНИЦИАЛЫ, ФАМИЛИЯ

Земельный участок							
вид объекта недвижимости							
Лист № 88 раздела 3.1		Всего листов раздела 3.1: 123		Всего разделов: 8		Всего листов выписки: 945	
09.01.2024г. № КУВИИ-001/2024-5029544							
Кадастровый номер:				78:42-0016202:7			
1	2	3	4	5	6	7	8
1835	1.9.1835	1.9.1836	212°18.1'	8.01	данные отсутствуют	данные отсутствуют	данные отсутствуют
1836	1.9.1836	1.9.1837	215°51.3'	28.56	данные отсутствуют	данные отсутствуют	данные отсутствуют
1837	1.9.1837	1.9.1838	223°47.5'	17.76	данные отсутствуют	данные отсутствуют	данные отсутствуют
1838	1.9.1838	1.9.1839	234°21.2'	11.62	данные отсутствуют	данные отсутствуют	данные отсутствуют
1839	1.9.1839	1.9.1840	249°59.0'	2.86	данные отсутствуют	данные отсутствуют	данные отсутствуют
1840	1.9.1840	1.9.1841	247°2.3'	2.85	данные отсутствуют	данные отсутствуют	данные отсутствуют
1841	1.9.1841	1.9.1842	244°14.6'	2.85	данные отсутствуют	данные отсутствуют	данные отсутствуют
1842	1.9.1842	1.9.1843	241°16.6'	2.85	данные отсутствуют	данные отсутствуют	данные отсутствуют
1843	1.9.1843	1.9.1844	238°29.1'	2.85	данные отсутствуют	данные отсутствуют	данные отсутствуют
1844	1.9.1844	1.9.1845	235°25.1'	2.85	данные отсутствуют	данные отсутствуют	данные отсутствуют
1845	1.9.1845	1.9.1846	232°24.4'	2.85	данные отсутствуют	данные отсутствуют	данные отсутствуют
1846	1.9.1846	1.9.1847	229°42.3'	2.85	данные отсутствуют	данные отсутствуют	данные отсутствуют
1847	1.9.1847	1.9.1848	207°27.1'	4.62	данные отсутствуют	данные отсутствуют	данные отсутствуют
1848	1.9.1848	1.9.1849	205°48.8'	6.13	данные отсутствуют	данные отсутствуют	данные отсутствуют
1849	1.9.1849	1.9.1850	198°27.2'	9.57	данные отсутствуют	данные отсутствуют	данные отсутствуют
1850	1.9.1850	1.9.1715	198°42.2'	12.79	данные отсутствуют	данные отсутствуют	данные отсутствуют

ПОЛНОЕ НАИМЕНОВАНИЕ ДОЛЖНОСТИ	 ДОКУМЕНТ ПОДПИСАН ЭЛЕКТРОННОЙ ПОДПИСЬЮ Службы ОБЩЕРОССИЙСКОГО КАДАСТРА Федеральное АГЕНТСТВО ГОСУДАРСТВЕННОЙ РЕГИСТРАЦИИ, КАДАСТРА И КАРТОГРАФИИ Действителен с 27.04.2022 по 19.05.2024	ИНИЦИАЛЫ, ФАМИЛИЯ

Земельный участок							
вид объекта недвижимости							
Лист № 89 раздела 3.1		Всего листов раздела 3.1: 123		Всего разделов: 8		Всего листов выписки: 945	
09.01.2024г. № КУВИИ-001/2024-5029544							
Кадастровый номер:				78:42-0016202:7			
1	2	3	4	5	6	7	8
1851	1.10.185 1	1.10.18 52	220*4.0'	19.65	данные отсутствуют	данные отсутствуют	данные отсутствуют
1852	1.10.185 2	1.10.18 53	231*34.1'	18.42	данные отсутствуют	данные отсутствуют	данные отсутствуют
1853	1.10.185 3	1.10.18 54	192*19.9'	29.27	данные отсутствуют	данные отсутствуют	данные отсутствуют
1854	1.10.185 4	1.10.18 55	204*47.4'	10.68	данные отсутствуют	данные отсутствуют	данные отсутствуют
1855	1.10.185 5	1.10.18 56	218*23.2'	0.98	данные отсутствуют	данные отсутствуют	данные отсутствуют
1856	1.10.185 6	1.10.18 57	209*57.7'	0.98	данные отсутствуют	данные отсутствуют	данные отсутствуют
1857	1.10.185 7	1.10.18 58	201*2.3'	0.97	данные отсутствуют	данные отсутствуют	данные отсутствуют
1858	1.10.185 8	1.10.18 59	193*2.3'	0.98	данные отсутствуют	данные отсутствуют	данные отсутствуют
1859	1.10.185 9	1.10.18 60	184*42.9'	0.97	данные отсутствуют	данные отсутствуют	данные отсутствуют
1860	1.10.186 0	1.10.18 61	176*29.8'	0.98	данные отсутствуют	данные отсутствуют	данные отсутствуют
1861	1.10.186 1	1.10.18 62	167*32.1'	0.97	данные отсутствуют	данные отсутствуют	данные отсутствуют
1862	1.10.186 2	1.10.18 63	159*43.0'	0.98	данные отсутствуют	данные отсутствуют	данные отсутствуют
1863	1.10.186 3	1.10.18 64	151*3.6'	0.97	данные отсутствуют	данные отсутствуют	данные отсутствуют
1864	1.10.186 4	1.10.18 65	142*53.8'	0.98	данные отсутствуют	данные отсутствуют	данные отсутствуют
1865	1.10.186 5	1.10.18 66	134*10.2'	0.98	данные отсутствуют	данные отсутствуют	данные отсутствуют
1866	1.10.186 6	1.10.18 67	125*28.2'	0.98	данные отсутствуют	данные отсутствуют	данные отсутствуют

ПОЛНОЕ НАИМЕНОВАНИЕ ДОЛЖНОСТИ	 ДОКУМЕНТ ПОДПИСАН ЭЛЕКТРОННОЙ ПОДПИСЬЮ Службы ОБЩЕРОССИЙСКОГО КАДАСТРА Федеральное АГЕНТСТВО ГОСУДАРСТВЕННОЙ РЕГИСТРАЦИИ, КАДАСТРА И КАРТОГРАФИИ Действителен с 27.04.2022 по 19.05.2024	ИНИЦИАЛЫ, ФАМИЛИЯ

Земельный участок							
вид объекта недвижимости							
Лист № 90 раздела 3.1		Всего листов раздела 3.1: 123		Всего разделов: 8		Всего листов выписки: 945	
09.01.2024г. № КУВИИ-001/2024-5029544							
Кадастровый номер:				78:42-0016202:7			
1	2	3	4	5	6	7	8
1867	1.10.186 7	1.10.18 68	118°8.5'	0.98	данные отсутствуют	данные отсутствуют	данные отсутствуют
1868	1.10.186 8	1.10.18 69	108°26.1'	0.98	данные отсутствуют	данные отсутствуют	данные отсутствуют
1869	1.10.186 9	1.10.18 70	106°49.4'	26.54	данные отсутствуют	данные отсутствуют	данные отсутствуют
1870	1.10.187 0	1.10.18 71	17°15.4'	7.99	данные отсутствуют	данные отсутствуют	данные отсутствуют
1871	1.10.187 1	1.10.18 72	330°51.5'	5.18	данные отсутствуют	данные отсутствуют	данные отсутствуют
1872	1.10.187 2	1.10.18 73	16°35.3'	16.88	данные отсутствуют	данные отсутствуют	данные отсутствуют
1873	1.10.187 3	1.10.18 74	1°52.7'	12.21	данные отсутствуют	данные отсутствуют	данные отсутствуют
1874	1.10.187 4	1.10.18 75	48°45.9'	38.23	данные отсутствуют	данные отсутствуют	данные отсутствуют
1875	1.10.187 5	1.10.18 51	305°41.0'	30.31	данные отсутствуют	данные отсутствуют	данные отсутствуют
1876	1.11.187 6	1.11.18 77	41°33.8'	2.71	данные отсутствуют	данные отсутствуют	данные отсутствуют
1877	1.11.187 7	1.11.18 78	15°15.3'	0.68	данные отсутствуют	данные отсутствуют	данные отсутствуют
1878	1.11.187 8	1.11.18 79	4°12.3'	0.68	данные отсутствуют	данные отсутствуют	данные отсутствуют
1879	1.11.187 9	1.11.18 80	350°48.7'	0.69	данные отсутствуют	данные отсутствуют	данные отсутствуют
1880	1.11.188 0	1.11.18 81	337°53.5'	0.69	данные отсутствуют	данные отсутствуют	данные отсутствуют
1881	1.11.188 1	1.11.18 82	325°37.2'	0.69	данные отсутствуют	данные отсутствуют	данные отсутствуют
1882	1.11.188 2	1.11.18 83	313°13.7'	0.69	данные отсутствуют	данные отсутствуют	данные отсутствуют

ПОЛНОЕ НАИМЕНОВАНИЕ ДОЛЖНОСТИ	 ДОКУМЕНТ ПОДПИСАН ЭЛЕКТРОННОЙ ПОДПИСЬЮ Служба кадастрового учета и регистрации Федеральная служба государственной регистрации, кадастра и картографии Действителен с 27.04.2022 по 19.05.2024	ИНИЦИАЛЫ, ФАМИЛИЯ

Земельный участок								
вид объекта недвижимости								
Лист № 91 раздела 3.1			Всего листов раздела 3.1: 123			Всего разделов: 8		Всего листов выписки: 945
09.01.2024г. № КУВИИ-001/2024-5029544								
Кадастровый номер:						78:42-0016202:7		
1	2	3	4	5	6	7	8	
1883	1.11.1883	1.11.1884	300°15.4'	0.69	данные отсутствуют	данные отсутствуют	данные отсутствуют	
1884	1.11.1884	1.11.1885	287°54.2'	0.68	данные отсутствуют	данные отсутствуют	данные отсутствуют	
1885	1.11.1885	1.11.1886	274°58.2'	0.69	данные отсутствуют	данные отсутствуют	данные отсутствуют	
1886	1.11.1886	1.11.1887	262°27.7'	0.69	данные отсутствуют	данные отсутствуют	данные отсутствуют	
1887	1.11.1887	1.11.1888	250°30.8'	0.69	данные отсутствуют	данные отсутствуют	данные отсутствуют	
1888	1.11.1888	1.11.1889	236°46.1'	0.69	данные отсутствуют	данные отсутствуют	данные отсутствуют	
1889	1.11.1889	1.11.1890	225°0.0'	0.68	данные отсутствуют	данные отсутствуют	данные отсутствуют	
1890	1.11.1890	1.11.1891	185°0.8'	0.57	данные отсутствуют	данные отсутствуют	данные отсутствуют	
1891	1.11.1891	1.11.1892	198°45.5'	0.56	данные отсутствуют	данные отсутствуют	данные отсутствуют	
1892	1.11.1892	1.11.1893	211°8.3'	0.56	данные отсутствуют	данные отсутствуют	данные отсутствуют	
1893	1.11.1893	1.11.1894	223°34.1'	0.57	данные отсутствуют	данные отсутствуют	данные отсутствуют	
1894	1.11.1894	1.11.1895	237°27.0'	0.56	данные отсутствуют	данные отсутствуют	данные отсутствуют	
1895	1.11.1895	1.11.1896	251°14.5'	0.56	данные отсутствуют	данные отсутствуют	данные отсутствуют	
1896	1.11.1896	1.11.1897	275°6.4'	2.92	данные отсутствуют	данные отсутствуют	данные отсутствуют	
1897	1.11.1897	1.11.1898	252°56.3'	5.15	данные отсутствуют	данные отсутствуют	данные отсутствуют	
1898	1.11.1898	1.11.1899	236°42.6'	3.97	данные отсутствуют	данные отсутствуют	данные отсутствуют	

ПОЛНОЕ НАИМЕНОВАНИЕ ДОЛЖНОСТИ	 ДОКУМЕНТ ПОДПИСАН ЭЛЕКТРОННОЙ ПОДПИСЬЮ Служба кадастрового учета и регистрации недвижимости Федеральное государственное учреждение «Федеральный центр кадастрового учета и регистрации недвижимости» Регистрации, кадастра и картографии Адрес: г. Москва, ул. Мясницкая, д. 26/1	ИНИЦИАЛЫ, ФАМИЛИЯ

Земельный участок							
вид объекта недвижимости							
Лист № 92 раздела 3.1		Всего листов раздела 3.1: 123		Всего разделов: 8		Всего листов выписки: 945	
09.01.2024г. № КУВИИ-001/2024-5029544							
Кадастровый номер:				78:42-0016202:7			
1	2	3	4	5	6	7	8
1899	1.11.189 9	1.11.19 00	234°52.0'	3.96	данные отсутствуют	данные отсутствуют	данные отсутствуют
1900	1.11.190 0	1.11.19 01	232°52.3'	3.98	данные отсутствуют	данные отсутствуют	данные отсутствуют
1901	1.11.190 1	1.11.19 02	231°2.8'	3.96	данные отсутствуют	данные отсутствуют	данные отсутствуют
1902	1.11.190 2	1.11.19 03	228°59.5'	3.96	данные отсутствуют	данные отсутствуют	данные отсутствуют
1903	1.11.190 3	1.11.19 04	227°8.6'	3.97	данные отсутствуют	данные отсутствуют	данные отсутствуют
1904	1.11.190 4	1.11.19 05	225°18.4'	3.97	данные отсутствуют	данные отсутствуют	данные отсутствуют
1905	1.11.190 5	1.11.19 06	223°21.8'	3.96	данные отсутствуют	данные отсутствуют	данные отсутствуют
1906	1.11.190 6	1.11.19 07	221°19.3'	3.97	данные отсутствуют	данные отсутствуют	данные отсутствуют
1907	1.11.190 7	1.11.19 08	219°33.9'	3.96	данные отсутствуют	данные отсутствуют	данные отсутствуют
1908	1.11.190 8	1.11.19 09	236°7.3'	16.94	данные отсутствуют	данные отсутствуют	данные отсутствуют
1909	1.11.190 9	1.11.19 10	233°58.4'	1.9	данные отсутствуют	данные отсутствуют	данные отсутствуют
1910	1.11.191 0	1.11.19 11	238°24.7'	1.89	данные отсутствуют	данные отсутствуют	данные отсутствуют
1911	1.11.191 1	1.11.19 12	242°37.3'	1.89	данные отсутствуют	данные отсутствуют	данные отсутствуют
1912	1.11.191 2	1.11.19 13	247°4.7'	1.9	данные отсутствуют	данные отсутствуют	данные отсутствуют
1913	1.11.191 3	1.11.19 14	251°10.9'	1.89	данные отсутствуют	данные отсутствуют	данные отсутствуют
1914	1.11.191 4	1.11.19 15	255°40.3'	1.9	данные отсутствуют	данные отсутствуют	данные отсутствуют

ПОЛНОЕ НАИМЕНОВАНИЕ ДОЛЖНОСТИ	 ДОКУМЕНТ ПОДПИСАН ЭЛЕКТРОННОЙ ПОДПИСЬЮ Служба ОБЛАСТНОГО УСЛУГООБЕСПЕЧЕНИЯ Федеральное АГЕНТСТВО ГОСУДАРСТВЕННОЙ РЕГИСТРАЦИИ, КАДАСТРА И КАРТОГРАФИИ Деловый центр 2706202 от 19.08.2024	НИНЦНАМ, ФИМИЛИЯ

Земельный участок								
вид объекта недвижимости								
Лист № 93 раздела 3.1			Всего листов раздела 3.1: 123		Всего разделов: 8		Всего листов выписки: 945	
09.01.2024г. № КУВИИ-001/2024-5029544								
Кадастровый номер:					78:42-0016202:7			
1	2	3	4	5	6	7	8	
1915	1.11.191 5	1.11.19 16	260°17.3'	1.9	данные отсутствуют	данные отсутствуют	данные отсутствуют	
1916	1.11.191 6	1.11.19 17	264°31.9'	1.89	данные отсутствуют	данные отсутствуют	данные отсутствуют	
1917	1.11.191 7	1.11.19 18	268°47.3'	1.89	данные отсутствуют	данные отсутствуют	данные отсутствуют	
1918	1.11.191 8	1.11.19 19	251°15.5'	0.59	данные отсутствуют	данные отсутствуют	данные отсутствуют	
1919	1.11.191 9	1.11.19 20	239°53.2'	0.58	данные отсутствуют	данные отсутствуют	данные отсутствуют	
1920	1.11.192 0	1.11.19 21	227°4.2'	0.59	данные отсутствуют	данные отсутствуют	данные отсутствуют	
1921	1.11.192 1	1.11.19 22	214°30.5'	0.58	данные отсутствуют	данные отсутствуют	данные отсутствуют	
1922	1.11.192 2	1.11.19 23	202°10.0'	0.58	данные отсутствуют	данные отсутствуют	данные отсутствуют	
1923	1.11.192 3	1.11.19 24	189°46.9'	0.59	данные отсутствуют	данные отсутствуют	данные отсутствуют	
1924	1.11.192 4	1.11.19 25	178°1.5'	0.58	данные отсутствуют	данные отсутствуют	данные отсутствуют	
1925	1.11.192 5	1.11.19 26	164°19.2'	0.59	данные отсутствуют	данные отсутствуют	данные отсутствуют	
1926	1.11.192 6	1.11.19 27	152°6.2'	0.58	данные отсутствуют	данные отсутствуют	данные отсутствуют	
1927	1.11.192 7	1.11.19 28	103°9.1'	2.2	данные отсутствуют	данные отсутствуют	данные отсутствуют	
1928	1.11.192 8	1.11.19 29	106°3.1'	2.21	данные отсутствуют	данные отсутствуют	данные отсутствуют	
1929	1.11.192 9	1.11.19 30	109°49.7'	2.21	данные отсутствуют	данные отсутствуют	данные отсутствуют	
1930	1.11.193 0	1.11.19 31	113°18.1'	2.2	данные отсутствуют	данные отсутствуют	данные отсутствуют	

ПОЛНОЕ НАИМЕНОВАНИЕ ДОЛЖНОСТИ	 ДОКУМЕНТ ПОДПИСАН ЭЛЕКТРОННОЙ ПОДПИСЬЮ Служба ОБЛАСТНОГО КАДАСТРА ИМУЩЕСТВА ИЛИ ИЛИ ФЕДЕРАЛЬНАЯ СЛУЖБА ГОСУДАРСТВЕННОЙ РЕГИСТРАЦИИ, КАДАСТРА И КАРТОГРАФИИ Деловая + 7706202 от 19.08.2024	ИНИЦИАЛЫ, ФАМИЛИЯ


Земельный участок							
вид объекта недвижимости							
Лист № 94 раздела 3.1		Всего листов раздела 3.1: 123		Всего разделов: 8		Всего листов выписки: 945	
09.01.2024г. № КУВИИ-001/2024-5029544							
Кадастровый номер:				78:42-0016202:7			
1	2	3	4	5	6	7	8
1931	1.11.193 1	1.11.19 32	116°40.9'	2.2	данные отсутствуют	данные отсутствуют	данные отсутствуют
1932	1.11.193 2	1.11.19 33	120°9.8'	2.21	данные отсутствуют	данные отсутствуют	данные отсутствуют
1933	1.11.193 3	1.11.19 34	123°19.7'	2.2	данные отсутствуют	данные отсутствуют	данные отсутствуют
1934	1.11.193 4	1.11.19 35	116°33.9'	1.95	данные отсутствуют	данные отсутствуют	данные отсутствуют
1935	1.11.193 5	1.11.19 36	111°48.1'	1.94	данные отсутствуют	данные отсутствуют	данные отсутствуют
1936	1.11.193 6	1.11.19 37	107°24.4'	1.94	данные отсутствуют	данные отсутствуют	данные отсутствуют
1937	1.11.193 7	1.11.19 38	102°45.1'	1.95	данные отсутствуют	данные отсутствуют	данные отсутствуют
1938	1.11.193 8	1.11.19 39	98°17.8'	1.94	данные отсутствуют	данные отсутствуют	данные отсутствуют
1939	1.11.193 9	1.11.19 40	93°50.0'	1.94	данные отсутствуют	данные отсутствуют	данные отсутствуют
1940	1.11.194 0	1.11.19 41	89°6.8'	1.94	данные отсутствуют	данные отсутствуют	данные отсутствуют
1941	1.11.194 1	1.11.19 42	84°58.0'	1.94	данные отсутствуют	данные отсутствуют	данные отсутствуют
1942	1.11.194 2	1.11.19 43	80°14.9'	1.95	данные отсутствуют	данные отсутствуют	данные отсутствуют
1943	1.11.194 3	1.11.19 44	75°40.6'	1.94	данные отсутствуют	данные отсутствуют	данные отсутствуют
1944	1.11.194 4	1.11.19 45	71°5.9'	1.94	данные отсутствуют	данные отсутствуют	данные отсутствуют
1945	1.11.194 5	1.11.19 46	66°36.4'	1.94	данные отсутствуют	данные отсутствуют	данные отсутствуют
1946	1.11.194 6	1.11.19 47	62°22.7'	1.94	данные отсутствуют	данные отсутствуют	данные отсутствуют

ПОЛНОЕ НАИМЕНОВАНИЕ ДОЛЖНОСТИ	 ДОКУМЕНТ ПОДПИСАН ЭЛЕКТРОННОЙ ПОДПИСЬЮ Служба ОБЛАСТНОГО КАДАСТРА Федеральное АГЕНТСТВО ГОСУДАРСТВЕННОЙ РЕГИСТРАЦИИ, КАДАСТРА И КАРТОГРАФИИ Деловый центр 12506002 от 19.08.2024	ИНИЦИАЛЫ, ФАМИЛИЯ


Земельный участок							
вид объекта недвижимости							
Лист № 95 раздела 3.1		Всего листов раздела 3.1: 123		Всего разделов: 8		Всего листов выписки: 945	
09.01.2024г. № КУВИИ-001/2024-5029544							
Кадастровый номер:				78:42-0016202:7			
1	2	3	4	5	6	7	8
1947	1.11.194 7	1.11.19 48	57°37.1'	1.94	данные отсутствуют	данные отсутствуют	данные отсутствуют
1948	1.11.194 8	1.11.19 49	53°7.8'	1.95	данные отсутствуют	данные отсутствуют	данные отсутствуют
1949	1.11.194 9	1.11.19 50	48°33.8'	1.93	данные отсутствуют	данные отсутствуют	данные отсутствуют
1950	1.11.195 0	1.11.19 51	44°10.2'	1.95	данные отсутствуют	данные отсутствуют	данные отсутствуют
1951	1.11.195 1	1.11.18 76	33°55.2'	53.83	данные отсутствуют	данные отсутствуют	данные отсутствуют
1952	1.12.195 2	1.12.19 53	84°10.1'	10.33	данные отсутствуют	данные отсутствуют	данные отсутствуют
1953	1.12.195 3	1.12.19 54	90°39.1'	0.88	данные отсутствуют	данные отсутствуют	данные отсутствуют
1954	1.12.195 4	1.12.19 55	81°35.8'	0.89	данные отсутствуют	данные отсутствуют	данные отсутствуют
1955	1.12.195 5	1.12.19 56	74°24.4'	0.89	данные отсутствуют	данные отсутствуют	данные отсутствуют
1956	1.12.195 6	1.12.19 57	65°27.0'	0.89	данные отсутствуют	данные отсутствуют	данные отсутствуют
1957	1.12.195 7	1.12.19 58	57°55.6'	0.89	данные отсутствуют	данные отсутствуют	данные отсутствуют
1958	1.12.195 8	1.12.19 59	49°32.3'	0.89	данные отсутствуют	данные отсутствуют	данные отсутствуют
1959	1.12.195 9	1.12.19 60	11°38.4'	11.25	данные отсутствуют	данные отсутствуют	данные отсутствуют
1960	1.12.196 0	1.12.19 61	16°55.7'	0.48	данные отсутствуют	данные отсутствуют	данные отсутствуют
1961	1.12.196 1	1.12.19 62	35°56.5'	0.49	данные отсутствуют	данные отсутствуют	данные отсутствуют
1962	1.12.196 2	1.12.19 63	54°3.5'	0.49	данные отсутствуют	данные отсутствуют	данные отсутствуют

ПОЛНОЕ НАИМЕНОВАНИЕ ДОЛЖНОСТИ	 ДОКУМЕНТ ПОДПИСАН ЭЛЕКТРОННОЙ ПОДПИСЬЮ Службы ОБЛАСТНОГО УСЛУГООБЕСПЕЧЕНИЯ Федеральное АГЕНТСТВО ГОСУДАРСТВЕННОЙ РЕГИСТРАЦИИ, КАДАСТРА И КАРТОГРАФИИ Деловая линия + 7706.202 со 19.05.2024	ИНИЦИАЛЫ, ФАМИЛИЯ

Земельный участок							
вид объекта недвижимости							
Лист № 96 раздела 3.1		Всего листов раздела 3.1: 123		Всего разделов: 8		Всего листов выписки: 945	
09.01.2024г. № КУВИИ-001/2024-5029544							
Кадастровый номер:				78:42-0016202:7			
1	2	3	4	5	6	7	8
1963	1.12.196 3	1.12.19 64	72°18.0'	0.49	данные отсутствуют	данные отсутствуют	данные отсутствуют
1964	1.12.196 4	1.12.19 65	91°10.1'	0.49	данные отсутствуют	данные отсутствуют	данные отсутствуют
1965	1.12.196 5	1.12.19 66	108°48.0'	0.5	данные отсутствуют	данные отсутствуют	данные отсутствуют
1966	1.12.196 6	1.12.19 67	103°21.7'	3.5	данные отсутствуют	данные отсутствуют	данные отсутствуют
1967	1.12.196 7	1.12.19 68	84°50.1'	3.55	данные отсутствуют	данные отсутствуют	данные отсутствуют
1968	1.12.196 8	1.12.19 69	67°40.3'	0.61	данные отсутствуют	данные отсутствуют	данные отсутствуют
1969	1.12.196 9	1.12.19 70	55°0.5'	0.61	данные отсутствуют	данные отсутствуют	данные отсутствуют
1970	1.12.197 0	1.12.19 71	41°0.5'	0.61	данные отсутствуют	данные отсутствуют	данные отсутствуют
1971	1.12.197 1	1.12.19 72	30°19.4'	0.61	данные отсутствуют	данные отсутствуют	данные отсутствуют
1972	1.12.197 2	1.12.19 73	16°20.2'	0.6	данные отсутствуют	данные отсутствуют	данные отсутствуют
1973	1.12.197 3	1.12.19 74	4°41.2'	0.61	данные отсутствуют	данные отсутствуют	данные отсутствуют
1974	1.12.197 4	1.12.19 75	351°28.1'	0.61	данные отсутствуют	данные отсутствуют	данные отсутствуют
1975	1.12.197 5	1.12.19 76	338°53.7'	0.61	данные отсутствуют	данные отсутствуют	данные отсутствуют
1976	1.12.197 6	1.12.19 77	326°18.6'	0.61	данные отсутствуют	данные отсутствуют	данные отсутствуют
1977	1.12.197 7	1.12.19 78	315°0.0'	0.61	данные отсутствуют	данные отсутствуют	данные отсутствуют
1978	1.12.197 8	1.12.19 79	309°34.3'	1.57	данные отсутствуют	данные отсутствуют	данные отсутствуют

ПОЛНОЕ НАИМЕНОВАНИЕ ДОЛЖНОСТИ	 ДОКУМЕНТ ПОДПИСАН ЭЛЕКТРОННОЙ ПОДПИСЬЮ Служба ОБЩЕРОССИЙСКОГО КАДАСТРА Федеральное АГЕНТСТВО ГОСУДАРСТВЕННОЙ РЕГИСТРАЦИИ, КАДАСТРА И КАРТОГРАФИИ Действителен с 27.04.2022 по 19.08.2024	ИНИЦИАЛЫ, ФАМИЛИЯ


Земельный участок							
вид объекта недвижимости							
Лист № 97 раздела 3.1		Всего листов раздела 3.1: 123		Всего разделов: 8		Всего листов выписки: 945	
09.01.2024г. № КУВИИ-001/2024-5029544							
Кадастровый номер:				78:42-0016202:7			
1	2	3	4	5	6	7	8
1979	1.12.1979	1.12.1980	315°31.0'	1.57	данные отсутствуют	данные отсутствуют	данные отсутствуют
1980	1.12.1980	1.12.1981	321°27.2'	1.57	данные отсутствуют	данные отсутствуют	данные отсутствуют
1981	1.12.1981	1.12.1982	327°13.3'	1.57	данные отсутствуют	данные отсутствуют	данные отсутствуют
1982	1.12.1982	1.12.1983	332°37.0'	1.57	данные отсутствуют	данные отсутствуют	данные отсутствуют
1983	1.12.1983	1.12.1984	338°48.4'	1.58	данные отсутствуют	данные отсутствуют	данные отсутствуют
1984	1.12.1984	1.12.1985	321°20.4'	1.02	данные отсутствуют	данные отсутствуют	данные отсутствуют
1985	1.12.1985	1.12.1986	313°25.9'	1.03	данные отсутствуют	данные отсутствуют	данные отсутствуют
1986	1.12.1986	1.12.1987	304°18.5'	1.03	данные отсутствуют	данные отсутствуют	данные отсутствуют
1987	1.12.1987	1.12.1988	296°33.9'	1.03	данные отсутствуют	данные отсутствуют	данные отсутствуют
1988	1.12.1988	1.12.1989	288°5.0'	1.03	данные отсутствуют	данные отсутствуют	данные отсутствуют
1989	1.12.1989	1.12.1990	279°27.7'	1.03	данные отсутствуют	данные отсутствуют	данные отсутствуют
1990	1.12.1990	1.12.1991	271°6.7'	1.03	данные отсутствуют	данные отсутствуют	данные отсутствуют
1991	1.12.1991	1.12.1992	262°11.1'	1.03	данные отсутствуют	данные отсутствуют	данные отсутствуют
1992	1.12.1992	1.12.1993	254°44.7'	1.03	данные отсутствуют	данные отсутствуют	данные отсутствуют
1993	1.12.1993	1.12.1994	245°25.1'	1.03	данные отсутствуют	данные отсутствуют	данные отсутствуют
1994	1.12.1994	1.12.1995	237°42.0'	1.03	данные отсутствуют	данные отсутствуют	данные отсутствуют



ПОЛНОЕ НАИМЕНОВАНИЕ ДОЛЖНОСТИ

ИНИЦИАЛЫ, ФАМИЛИЯ


Земельный участок								
вид объекта недвижимости								
Лист № 98 раздела 3.1			Всего листов раздела 3.1: 123			Всего разделов: 8		Всего листов выписки: 945
09.01.2024г. № КУВН-001/2024-5029544								
Кадастровый номер:						78:42-0016202:7		
1	2	3	4	5	6	7	8	
1995	1.12.1995	1.12.1996	228°33.1'	1.03	данные отсутствуют	данные отсутствуют	данные отсутствуют	
1996	1.12.1996	1.12.1997	220°39.7'	1.03	данные отсутствуют	данные отсутствуют	данные отсутствуют	
1997	1.12.1997	1.12.1998	212°18.0'	1.03	данные отсутствуют	данные отсутствуют	данные отсутствуют	
1998	1.12.1998	1.12.1999	203°33.9'	1.03	данные отсутствуют	данные отсутствуют	данные отсутствуют	
1999	1.12.1999	1.12.2000	195°15.3'	1.03	данные отсутствуют	данные отсутствуют	данные отсутствуют	
2000	1.12.2000	1.12.2001	200°47.6'	2.54	данные отсутствуют	данные отсутствуют	данные отсутствуют	
2001	1.12.2001	1.12.2002	204°7.4'	2.52	данные отсутствуют	данные отсутствуют	данные отсутствуют	
2002	1.12.2002	1.12.2003	207°34.7'	2.53	данные отсутствуют	данные отсутствуют	данные отсутствуют	
2003	1.12.2003	1.12.2004	211°2.5'	2.52	данные отсутствуют	данные отсутствуют	данные отсутствуют	
2004	1.12.2004	1.12.2005	214°30.5'	2.52	данные отсутствуют	данные отсутствуют	данные отсутствуют	
2005	1.12.2005	1.12.2006	217°46.6'	2.53	данные отсутствуют	данные отсутствуют	данные отсутствуют	
2006	1.12.2006	1.12.2007	221°8.6'	2.52	данные отсутствуют	данные отсутствуют	данные отсутствуют	
2007	1.12.2007	1.12.2008	224°50.4'	2.52	данные отсутствуют	данные отсутствуют	данные отсутствуют	
2008	1.12.2008	1.12.2009	227°53.7'	2.52	данные отсутствуют	данные отсутствуют	данные отсутствуют	
2009	1.12.2009	1.12.2010	231°35.3'	2.53	данные отсутствуют	данные отсутствуют	данные отсутствуют	
2010	1.12.2010	1.12.2011	234°51.5'	2.52	данные отсутствуют	данные отсутствуют	данные отсутствуют	



ПОЛНОЕ НАИМЕНОВАНИЕ ДОЛЖНОСТИ

ИНИЦИАЛЫ, ФАМИЛИЯ

Земельный участок							
вид объекта недвижимости							
Лист № 99 раздела 3.1		Всего листов раздела 3.1: 123		Всего разделов: 8		Всего листов выписки: 945	
09.01.2024г. № КУВИИ-001/2024-5029544							
Кадастровый номер:				78:42-0016202:7			
1	2	3	4	5	6	7	8
2011	1.12.2011	1.12.2012	252°15.3'	3.41	данные отсутствуют	данные отсутствуют	данные отсутствуют
2012	1.12.2012	1.12.2013	254°51.8'	3.41	данные отсутствуют	данные отсутствуют	данные отсутствуют
2013	1.12.2013	1.12.2014	257°8.6'	3.42	данные отсутствуют	данные отсутствуют	данные отсутствуют
2014	1.12.2014	1.12.2015	259°40.8'	3.41	данные отсутствуют	данные отсутствуют	данные отсутствуют
2015	1.12.2015	1.12.2016	262°15.0'	3.41	данные отсутствуют	данные отсутствуют	данные отсутствуют
2016	1.12.2016	1.12.2017	264°36.5'	3.41	данные отсутствуют	данные отсутствуют	данные отсутствуют
2017	1.12.2017	1.12.2018	267°8.8'	3.41	данные отсутствуют	данные отсутствуют	данные отсутствуют
2018	1.12.2018	1.12.2019	269°29.6'	3.4	данные отсутствуют	данные отсутствуют	данные отсутствуют
2019	1.12.2019	1.12.2020	272°0.9'	3.41	данные отсутствуют	данные отсутствуют	данные отсутствуют
2020	1.12.2020	1.12.2021	274°32.4'	3.41	данные отсутствуют	данные отсутствуют	данные отсутствуют
2021	1.12.2021	1.12.2022	276°55.0'	3.4	данные отсутствуют	данные отсутствуют	данные отсутствуют
2022	1.12.2022	1.12.2023	279°27.7'	3.41	данные отсутствуют	данные отсутствуют	данные отсутствуют
2023	1.12.2023	1.12.2024	270°49.2'	11.18	данные отсутствуют	данные отсутствуют	данные отсутствуют
2024	1.12.2024	1.12.2025	267°6.1'	9.49	данные отсутствуют	данные отсутствуют	данные отсутствуют
2025	1.12.2025	1.12.2026	290°23.0'	9.76	данные отсутствуют	данные отсутствуют	данные отсутствуют
2026	1.12.2026	1.12.2027	285°29.7'	1.05	данные отсутствуют	данные отсутствуют	данные отсутствуют



ПОЛНОЕ НАИМЕНОВАНИЕ ДОЛЖНОСТИ

ИНИЦИАЛЫ, ФАМИЛИЯ

Земельный участок							
вид объекта недвижимости							
Лист № 100 раздела 3.1		Всего листов раздела 3.1: 123		Всего разделов: 8		Всего листов выписки: 945	
09.01.2024г. № КУВИИ-001/2024-5029544							
Кадастровый номер:				78:42-0016202:7			
1	2	3	4	5	6	7	8
2027	1.12.203 7	1.12.20 28	278°17.2'	1.04	данные отсутствуют	данные отсутствуют	данные отсутствуют
2028	1.12.203 8	1.12.20 29	270°0.0'	1.04	данные отсутствуют	данные отсутствуют	данные отсутствуют
2029	1.12.203 9	1.12.20 30	261°42.8'	1.04	данные отсутствуют	данные отсутствуют	данные отсутствуют
2030	1.12.203 0	1.12.20 31	254°21.5'	1.04	данные отсутствуют	данные отсутствуют	данные отсутствуют
2031	1.12.203 1	1.12.20 32	245°38.8'	1.04	данные отсутствуют	данные отсутствуют	данные отсутствуют
2032	1.12.203 2	1.12.20 33	238°17.1'	1.05	данные отсутствуют	данные отсутствуют	данные отсутствуют
2033	1.12.203 3	1.12.20 34	229°16.7'	1.04	данные отсутствуют	данные отсутствуют	данные отсутствуют
2034	1.12.203 4	1.12.20 35	221°51.8'	1.03	данные отсутствуют	данные отсутствуют	данные отсутствуют
2035	1.12.203 5	1.12.20 36	229°36.2'	2.11	данные отсутствуют	данные отсутствуют	данные отсутствуют
2036	1.12.203 6	1.12.20 37	226°31.7'	2.12	данные отсутствуют	данные отсутствуют	данные отсутствуют
2037	1.12.203 7	1.12.20 38	223°27.7'	2.11	данные отсутствуют	данные отсутствуют	данные отсутствуют
2038	1.12.203 8	1.12.20 39	220°23.8'	2.11	данные отсутствуют	данные отсутствуют	данные отсутствуют
2039	1.12.203 9	1.12.20 40	217°8.4'	2.12	данные отсутствуют	данные отсутствуют	данные отсутствуют
2040	1.12.204 0	1.12.20 41	214°8.6'	2.1	данные отсутствуют	данные отсутствуют	данные отсутствуют
2041	1.12.204 1	1.12.20 42	208°59.8'	2.85	данные отсутствуют	данные отсутствуют	данные отсутствуют
2042	1.12.204 2	1.12.20 43	212°20.8'	2.84	данные отсутствуют	данные отсутствуют	данные отсутствуют

ПОЛНОЕ НАИМЕНОВАНИЕ ДОЛЖНОСТИ	 ДОКУМЕНТ ПОДПИСАН ЭЛЕКТРОННОЙ ПОДПИСЬЮ Служба ОБЛАСТНОГО УПРАВЛЕНИЯ Земельно-ФЕДЕРАЛЬНАЯ СЛУЖБА ГОСУДАРСТВЕННОЙ РЕГИСТРАЦИИ, КАДАСТРА И КАРТОГРАФИИ Деловая линия + 7704.202 со 19.05.2024	ИНИЦИАЛЫ, ФАМИЛИЯ

Земельный участок							
вид объекта недвижимости							
Лист № 101 раздела 3.1		Всего листов раздела 3.1: 123		Всего разделов: 8		Всего листов выписки: 945	
09.01.2024г. № КУВИИ-001/2024-5029544							
Кадастровый номер:				78:42-0016202:7			
1	2	3	4	5	6	7	8
2043	1.12.204 3	1.12.20 44	215°15.4'	2.84	данные отсутствуют	данные отсутствуют	данные отсутствуют
2044	1.12.204 4	1.12.20 45	218°50.9'	2.84	данные отсутствуют	данные отсутствуют	данные отсутствуют
2045	1.12.204 5	1.12.20 46	221°43.0'	2.84	данные отсутствуют	данные отсутствуют	данные отсутствуют
2046	1.12.204 6	1.12.20 47	225°0.0'	2.84	данные отсутствуют	данные отсутствуют	данные отсутствуют
2047	1.12.204 7	1.12.20 48	228°17.0'	2.84	данные отсутствуют	данные отсутствуют	данные отсутствуют
2048	1.12.204 8	1.12.20 49	231°35.6'	2.83	данные отсутствуют	данные отсутствуют	данные отсутствуют
2049	1.12.204 9	1.12.20 50	212°41.9'	0.96	данные отсутствуют	данные отсутствуют	данные отсутствуют
2050	1.12.205 0	1.12.20 51	203°35.7'	0.95	данные отсутствуют	данные отсутствуют	данные отсутствуют
2051	1.12.205 1	1.12.20 52	194°2.2'	0.95	данные отсутствуют	данные отсутствуют	данные отсутствуют
2052	1.12.205 2	1.12.20 53	185°24.7'	0.95	данные отсутствуют	данные отсутствуют	данные отсутствуют
2053	1.12.205 3	1.12.20 54	176°23.2'	0.95	данные отсутствуют	данные отсутствуют	данные отсутствуют
2054	1.12.205 4	1.12.20 55	167°16.6'	0.95	данные отсутствуют	данные отсутствуют	данные отсутствуют
2055	1.12.205 5	1.12.20 56	157°58.6'	0.96	данные отсутствуют	данные отсутствуют	данные отсутствуют
2056	1.12.205 6	1.12.20 57	148°49.7'	0.95	данные отсутствуют	данные отсутствуют	данные отсутствуют
2057	1.12.205 7	1.12.20 58	140°7.0'	0.95	данные отсутствуют	данные отсутствуют	данные отсутствуют
2058	1.12.205 8	1.12.20 59	130°20.5'	0.96	данные отсутствуют	данные отсутствуют	данные отсутствуют

ПОЛНОЕ НАИМЕНОВАНИЕ ДОЛЖНОСТИ	 ДОКУМЕНТ ПОДПИСАН ЭЛЕКТРОННОЙ ПОДПИСЬЮ Службы ОБЩЕРОССИЙСКОГО КАДАСТРА Федеральное АГЕНТСТВО ГОСУДАРСТВЕННОЙ РЕГИСТРАЦИИ, КАДАСТРА И КАРТОГРАФИИ Действителен с 27.04.2022 по 19.05.2024	ИНИЦИАЛЫ, ФАМИЛИЯ

Земельный участок							
вид объекта недвижимости							
Лист № 102 раздела 3.1		Всего листов раздела 3.1: 123		Всего разделов: 8		Всего листов выписки: 945	
09.01.2024г. № КУВИИ-001/2024-5029544							
Кадастровый номер:				78:42-0016202:7			
1	2	3	4	5	6	7	8
2059	1.12.205 9	1.12.20 60	122°20.8'	0.36	данные отсутствуют	данные отсутствуют	данные отсутствуют
2060	1.12.206 0	1.12.20 61	101°18.6'	0.36	данные отсутствуют	данные отсутствуют	данные отсутствуют
2061	1.12.206 1	1.12.20 62	81°52.2'	0.35	данные отсутствуют	данные отсутствуют	данные отсутствуют
2062	1.12.206 2	1.12.20 63	62°1.3'	0.36	данные отсутствуют	данные отсутствуют	данные отсутствуют
2063	1.12.206 3	1.12.20 64	42°42.5'	0.35	данные отсутствуют	данные отсутствуют	данные отсутствуют
2064	1.12.206 4	1.12.20 65	22°22.8'	0.37	данные отсутствуют	данные отсутствуют	данные отсутствуют
2065	1.12.206 5	1.12.20 66	345°32.2'	2.6	данные отсутствуют	данные отсутствуют	данные отсутствуют
2066	1.12.206 6	1.12.20 67	320°31.7'	0.44	данные отсутствуют	данные отсутствуют	данные отсутствуют
2067	1.12.206 7	1.12.20 68	342°24.5'	0.43	данные отсутствуют	данные отсутствуют	данные отсутствуют
2068	1.12.206 8	1.12.20 69	2°36.2'	0.44	данные отсутствуют	данные отсутствуют	данные отсутствуют
2069	1.12.206 9	1.12.20 70	24°13.7'	0.44	данные отсутствуют	данные отсутствуют	данные отсутствуют
2070	1.12.207 0	1.12.20 71	43°9.1'	0.44	данные отсутствуют	данные отсутствуют	данные отсутствуют
2071	1.12.207 1	1.12.20 72	64°35.5'	0.44	данные отсутствуют	данные отсутствуют	данные отсутствуют
2072	1.12.207 2	1.12.20 73	53°31.9'	2.29	данные отсутствуют	данные отсутствуют	данные отсутствуют
2073	1.12.207 3	1.12.20 74	50°7.8'	2.29	данные отсутствуют	данные отсутствуют	данные отсутствуют
2074	1.12.207 4	1.12.20 75	46°46.1'	2.29	данные отсутствуют	данные отсутствуют	данные отсутствуют

ПОЛНОЕ НАИМЕНОВАНИЕ ДОЛЖНОСТИ	 ДОКУМЕНТ ПОДПИСАН ЭЛЕКТРОННОЙ ПОДПИСЬЮ Служба ОБЛАСТНОГО КАДАСТРА ИМУЩЕСТВА ИЛИ ИЛИ ФЕДЕРАЛЬНАЯ СЛУЖБА ГОСУДАРСТВЕННОЙ РЕГИСТРАЦИИ, КАДАСТРА И КАРТОГРАФИИ Действителен с 27.04.2022 по 19.05.2024	ИНИЦИАЛЫ, ФАМИЛИЯ

Земельный участок							
вид объекта недвижимости							
Лист № 103 раздела 3.1		Всего листов раздела 3.1: 123		Всего разделов: 8		Всего листов выписки: 945	
09.01.2024г. № КУВИИ-001/2024-5029544							
Кадастровый номер:				78:42-0016202:7			
1	2	3	4	5	6	7	8
2075	1.12.207 5	1.12.20 76	43°13.9'	2.29	данные отсутствуют	данные отсутствуют	данные отсутствуют
2076	1.12.207 6	1.12.20 77	40°13.3'	2.29	данные отсутствуют	данные отсутствуют	данные отсутствуют
2077	1.12.207 7	1.12.20 78	36°40.2'	2.29	данные отсутствуют	данные отсутствуют	данные отсутствуют
2078	1.12.207 8	1.12.20 79	33°16.5'	2.3	данные отсутствуют	данные отсутствуют	данные отсутствуют
2079	1.12.207 9	1.12.20 80	30°8.9'	2.29	данные отсутствуют	данные отсутствуют	данные отсутствуют
2080	1.12.208 0	1.12.20 81	26°40.6'	2.29	данные отсутствуют	данные отсутствуют	данные отсутствуют
2081	1.12.208 1	1.12.20 82	23°19.8'	2.3	данные отсутствуют	данные отсутствуют	данные отсутствуют
2082	1.12.208 2	1.12.20 83	52°4.0'	1.72	данные отсутствуют	данные отсутствуют	данные отсутствуют
2083	1.12.208 3	1.12.20 84	56°29.6'	1.74	данные отсутствуют	данные отсутствуют	данные отсутствуют
2084	1.12.208 4	1.12.20 85	61°39.2'	1.73	данные отсутствуют	данные отсутствуют	данные отсутствуют
2085	1.12.208 5	1.12.20 86	66°14.3'	1.74	данные отсутствуют	данные отсутствуют	данные отсутствуют
2086	1.12.208 6	1.12.20 87	71°2.3'	1.72	данные отсутствуют	данные отсутствуют	данные отсутствуют
2087	1.12.208 7	1.12.20 88	76°2.6'	1.74	данные отсутствуют	данные отсутствуют	данные отсутствуют
2088	1.12.208 8	1.12.20 89	80°22.5'	1.73	данные отсутствуют	данные отсутствуют	данные отсутствуют
2089	1.12.208 9	1.12.20 90	104°54.6'	19.08	данные отсутствуют	данные отсутствуют	данные отсутствуют
2090	1.12.209 0	1.12.20 91	87°45.1'	53.53	данные отсутствуют	данные отсутствуют	данные отсутствуют

ПОЛНОЕ НАИМЕНОВАНИЕ ДОЛЖНОСТИ	 ДОКУМЕНТ ПОДПИСАН ЭЛЕКТРОННОЙ ПОДПИСЬЮ Службы ОБЩЕРОССИЙСКОГО КАДАСТРА Федеральное АГЕНТСТВО ГОСУДАРСТВЕННОЙ РЕГИСТРАЦИИ, КАДАСТРА И КАРТОГРАФИИ Действителен с 27.04.2022 по 19.05.2024	ИНИЦИАЛЫ, ФАМИЛИЯ

Земельный участок							
вид объекта недвижимости							
Лист № 104 раздела 3.1		Всего листов раздела 3.1: 123		Всего разделов: 8		Всего листов выписки: 945	
09.01.2024г. № КУВИИ-001/2024-5029544							
Кадастровый номер:				78:42-0016202:7			
1	2	3	4	5	6	7	8
2091	1.12.209 1	1.12.19 52	43°27.2'	13.36	данные отсутствуют	данные отсутствуют	данные отсутствуют
2092	1.13.209 2	1.13.20 93	50°7.7'	1.11	данные отсутствуют	данные отсутствуют	данные отсутствуют
2093	1.13.209 3	1.13.20 94	57°27.0'	1.12	данные отсутствуют	данные отсутствуют	данные отсутствуют
2094	1.13.209 4	1.13.20 95	63°26.1'	1.12	данные отсутствуют	данные отсутствуют	данные отсутствуют
2095	1.13.209 5	1.13.20 96	70°35.3'	1.11	данные отсутствуют	данные отсутствуют	данные отсутствуют
2096	1.13.209 6	1.13.20 97	77°35.0'	1.12	данные отсутствуют	данные отсутствуют	данные отсутствуют
2097	1.13.209 7	1.13.20 98	83°49.8'	1.12	данные отсутствуют	данные отсутствуют	данные отсутствуют
2098	1.13.209 8	1.13.20 99	91°1.4'	1.12	данные отсутствуют	данные отсутствуют	данные отсутствуют
2099	1.13.209 9	1.13.21 00	97°11.3'	1.12	данные отсутствуют	данные отсутствуют	данные отсутствуют
2100	1.13.210 0	1.13.21 01	86°59.2'	0.57	данные отсутствуют	данные отсутствуют	данные отсутствуют
2101	1.13.210 1	1.13.21 02	71°52.7'	0.58	данные отсутствуют	данные отсутствуют	данные отсутствуют
2102	1.13.210 2	1.13.21 03	57°8.6'	0.57	данные отсутствуют	данные отсутствуют	данные отсутствуют
2103	1.13.210 3	1.13.21 04	43°36.2'	0.58	данные отсутствуют	данные отсутствуют	данные отсутствуют
2104	1.13.210 4	1.13.21 05	27°53.8'	0.58	данные отсутствуют	данные отсутствуют	данные отсутствуют
2105	1.13.210 5	1.13.21 06	13°4.1'	0.57	данные отсутствуют	данные отсутствуют	данные отсутствуют
2106	1.13.210 6	1.13.21 07	359°0.7'	0.58	данные отсутствуют	данные отсутствуют	данные отсутствуют

ПОЛНОЕ НАИМЕНОВАНИЕ ДОЛЖНОСТИ	 ДОКУМЕНТ ПОДПИСАН ЭЛЕКТРОННОЙ ПОДПИСЬЮ Служба кадастрового учета и регистрации Федеральное агентство государственной регистрации, кадастра и картографии Действителен с 27.04.2022 по 19.05.2024	ИНИЦИАЛЫ, ФАМИЛИЯ

Земельный участок							
вид объекта недвижимости							
Лист № 105 раздела 3.1		Всего листов раздела 3.1: 123		Всего разделов: 8		Всего листов выписки: 945	
09.01.2024г. № КУВИИ-001/2024-5029544							
Кадастровый номер:				78:42-0016202:7			
1	2	3	4	5	6	7	8
2107	1.13.210 7	1.13.21 08	343°46.8'	0.57	данные отсутствуют	данные отсутствуют	данные отсутствуют
2108	1.13.210 8	1.13.21 09	329°53.2'	0.58	данные отсутствуют	данные отсутствуют	данные отсутствуют
2109	1.13.210 9	1.13.21 10	315°42.4'	0.57	данные отсутствуют	данные отсутствуют	данные отсутствуют
2110	1.13.211 0	1.13.21 11	315°29.9'	0.81	данные отсутствуют	данные отсутствуют	данные отсутствуют
2111	1.13.211 1	1.13.21 12	307°34.1'	0.82	данные отсутствуют	данные отсутствуют	данные отсутствуют
2112	1.13.211 2	1.13.21 13	300°0.3'	0.82	данные отсутствуют	данные отсутствуют	данные отсутствуют
2113	1.13.211 3	1.13.21 14	290°53.2'	0.81	данные отсутствуют	данные отсутствуют	данные отсутствуют
2114	1.13.211 4	1.13.21 15	282°40.8'	0.82	данные отсутствуют	данные отсутствуют	данные отсутствуют
2115	1.13.211 5	1.13.21 16	274°56.3'	0.81	данные отсутствуют	данные отсутствуют	данные отсутствуют
2116	1.13.211 6	1.13.21 17	284°37.3'	2.85	данные отсутствуют	данные отсутствуют	данные отсутствуют
2117	1.13.211 7	1.13.21 18	287°51.6'	2.84	данные отсутствуют	данные отсутствуют	данные отсутствуют
2118	1.13.211 8	1.13.21 19	290°43.2'	2.85	данные отсутствуют	данные отсутствуют	данные отсутствуют
2119	1.13.211 9	1.13.21 20	293°40.6'	2.84	данные отсутствуют	данные отсутствуют	данные отсутствуют
2120	1.13.212 0	1.13.21 21	296°28.5'	2.85	данные отсутствуют	данные отсутствуют	данные отсутствуют
2121	1.13.212 1	1.13.21 22	299°32.7'	2.84	данные отсутствуют	данные отсутствуют	данные отсутствуют
2122	1.13.212 2	1.13.21 23	290°13.5'	0.81	данные отсутствуют	данные отсутствуют	данные отсутствуют

ПОЛНОЕ НАИМЕНОВАНИЕ ДОЛЖНОСТИ	 ДОКУМЕНТ ПОДПИСАН ЭЛЕКТРОННОЙ ПОДПИСЬЮ Службы ОБЛАСТНОГО КАДАСТРА ИМУЩЕСТВА Владимирской ОБЛАСТИ Федеральная служба государственной регистрации, кадастра и картографии Деловая + 7706202 от 19.01.2024	ИНИЦИАЛЫ, ФАМИЛИЯ

Земельный участок							
вид объекта недвижимости							
Лист № 106 раздела 3.1		Всего листов раздела 3.1: 123		Всего разделов: 8		Всего листов выписки: 945	
09.01.2024г. № КУВИИ-001/2024-5029544							
Кадастровый номер:				78:42-0016202:7			
1	2	3	4	5	6	7	8
2123	1.13.212 3	1.13.21 24	279°55.6'	0.81	данные отсутствуют	данные отсутствуют	данные отсутствуют
2124	1.13.212 4	1.13.21 25	269°18.1'	0.82	данные отсутствуют	данные отсутствуют	данные отсутствуют
2125	1.13.212 5	1.13.21 26	258°33.1'	0.81	данные отсутствуют	данные отсутствуют	данные отсутствуют
2126	1.13.212 6	1.13.21 27	246°53.6'	0.82	данные отсутствуют	данные отсутствуют	данные отсутствуют
2127	1.13.212 7	1.13.21 28	236°30.3'	0.82	данные отсутствуют	данные отсутствуют	данные отсутствуют
2128	1.13.212 8	1.13.21 29	226°0.3'	0.81	данные отсутствуют	данные отсутствуют	данные отсутствуют
2129	1.13.212 9	1.13.21 30	214°28.3'	0.81	данные отсутствуют	данные отсутствуют	данные отсутствуют
2130	1.13.213 0	1.13.21 31	203°23.1'	0.81	данные отсутствуют	данные отсутствуют	данные отсутствуют
2131	1.13.213 1	1.13.21 32	206°43.9'	4.6	данные отсутствуют	данные отсутствуют	данные отсутствуют
2132	1.13.213 2	1.13.21 33	208°37.8'	4.59	данные отсутствуют	данные отсутствуют	данные отсутствуют
2133	1.13.213 3	1.13.21 34	210°15.4'	4.58	данные отсутствуют	данные отсутствуют	данные отсутствуют
2134	1.13.213 4	1.13.21 35	212°1.9'	4.6	данные отсутствуют	данные отсутствуют	данные отсутствуют
2135	1.13.213 5	1.13.21 36	213°53.9'	4.59	данные отсутствуют	данные отсутствуют	данные отсутствуют
2136	1.13.213 6	1.13.21 37	215°41.8'	4.59	данные отсутствуют	данные отсутствуют	данные отсутствуют
2137	1.13.213 7	1.13.21 38	217°23.6'	4.59	данные отсутствуют	данные отсутствуют	данные отсутствуют
2138	1.13.213 8	1.13.21 39	219°10.0'	4.59	данные отсутствуют	данные отсутствуют	данные отсутствуют



ПОЛНОЕ НАИМЕНОВАНИЕ ДОЛЖНОСТИ

ИНИЦИАЛЫ, ФАМИЛИЯ


Земельный участок							
вид объекта недвижимости							
Лист № 107 раздела 3.1		Всего листов раздела 3.1: 123		Всего разделов: 8		Всего листов выписки: 945	
09.01.2024г. № КУВН-001/2024-5029544							
Кадастровый номер:				78:42-0016202:7			
1	2	3	4	5	6	7	8
2139	1.13.213 9	1.13.21 40	220°56.4'	4.59	данные отсутствуют	данные отсутствуют	данные отсутствуют
2140	1.13.214 0	1.13.21 41	222°47.6'	4.59	данные отсутствуют	данные отсутствуют	данные отсутствуют
2141	1.13.214 1	1.13.21 42	224°33.5'	4.59	данные отсутствуют	данные отсутствуют	данные отсутствуют
2142	1.13.214 2	1.13.21 43	226°14.0'	4.6	данные отсутствуют	данные отсутствуют	данные отсутствуют
2143	1.13.214 3	1.13.21 44	228°10.8'	4.59	данные отсутствуют	данные отсутствуют	данные отсутствуют
2144	1.13.214 4	1.13.21 45	229°45.8'	4.6	данные отсутствуют	данные отсутствуют	данные отсутствуют
2145	1.13.214 5	1.13.21 46	231°38.0'	4.59	данные отсутствуют	данные отсутствуют	данные отсутствуют
2146	1.13.214 6	1.13.21 47	233°25.8'	4.58	данные отсутствуют	данные отсутствуют	данные отсутствуют
2147	1.13.214 7	1.13.21 48	236°42.4'	1.6	данные отсутствуют	данные отсутствуют	данные отсутствуют
2148	1.13.214 8	1.13.21 49	231°3.7'	1.61	данные отсутствуют	данные отсутствуют	данные отсутствуют
2149	1.13.214 9	1.13.21 50	225°45.8'	1.59	данные отсутствуют	данные отсутствуют	данные отсутствуют
2150	1.13.215 0	1.13.21 51	220°40.7'	1.6	данные отсутствуют	данные отсутствуют	данные отсутствуют
2151	1.13.215 1	1.13.21 52	215°4.8'	1.6	данные отсутствуют	данные отсутствуют	данные отсутствуют
2152	1.13.215 2	1.13.21 53	209°55.3'	1.6	данные отсутствуют	данные отсутствуют	данные отсутствуют
2153	1.13.215 3	1.13.21 54	204°28.4'	1.59	данные отсутствуют	данные отсутствуют	данные отсутствуют
2154	1.13.215 4	1.13.21 55	199°0.1'	1.6	данные отсутствуют	данные отсутствуют	данные отсутствуют

ПОЛНОЕ НАИМЕНОВАНИЕ ДОЛЖНОСТИ	 ДОКУМЕНТ ПОДПИСАН ЭЛЕКТРОННОЙ ПОДПИСЬЮ Служба ОБЛАСТНОГО УПРАВЛЕНИЯ ВНЕШНИМИ СВЯЗЯМИ ФЕДЕРАЛЬНОЙ СЛУЖБЫ ГОСУДАРСТВЕННОЙ РЕГИСТРАЦИИ, КАДАСТРА И КАРТОГРАФИИ Калининск • 2706202 от 19.05.2024	ИНИЦИАЛЫ, ФАМИЛИЯ

Земельный участок							
вид объекта недвижимости							
Лист № 108 раздела 3.1		Всего листов раздела 3.1: 123		Всего разделов: 8		Всего листов выписки: 945	
09.01.2024г. № КУВИИ-001/2024-5029544							
Кадастровый номер:				78:42-0016202:7			
1	2	3	4	5	6	7	8
2155	1.13.215 5	1.13.21 56	193°46.5'	1.6	данные отсутствуют	данные отсутствуют	данные отсутствуют
2156	1.13.215 6	1.13.21 57	188°16.9'	1.6	данные отсутствуют	данные отсутствуют	данные отсутствуют
2157	1.13.215 7	1.13.21 58	191°18.6'	0.87	данные отсутствуют	данные отсутствуют	данные отсутствуют
2158	1.13.215 8	1.13.21 59	181°58.5'	0.87	данные отсутствуют	данные отсутствуют	данные отсутствуют
2159	1.13.215 9	1.13.21 60	173°22.0'	0.87	данные отсутствуют	данные отсутствуют	данные отсутствуют
2160	1.13.216 0	1.13.21 61	164°30.7'	0.86	данные отсутствуют	данные отсутствуют	данные отсутствуют
2161	1.13.216 1	1.13.21 62	154°54.2'	0.87	данные отсутствуют	данные отсутствуют	данные отсутствуют
2162	1.13.216 2	1.13.21 63	146°18.6'	0.87	данные отсутствуют	данные отсутствуют	данные отсутствуют
2163	1.13.216 3	1.13.21 64	137°22.0'	0.86	данные отсутствуют	данные отсутствуют	данные отсутствуют
2164	1.13.216 4	1.13.21 65	128°27.2'	0.87	данные отсутствуют	данные отсутствуют	данные отсутствуют
2165	1.13.216 5	1.13.21 66	119°49.6'	0.86	данные отсутствуют	данные отсутствуют	данные отсутствуют
2166	1.13.216 6	1.13.21 67	110°19.4'	0.86	данные отсутствуют	данные отсутствуют	данные отсутствуют
2167	1.13.216 7	1.13.21 68	101°57.4'	0.87	данные отсутствуют	данные отсутствуют	данные отсутствуют
2168	1.13.216 8	1.13.21 69	91°58.5'	0.87	данные отсутствуют	данные отсутствуют	данные отсутствуют
2169	1.13.216 9	1.13.21 70	66°15.1'	2.73	данные отсутствуют	данные отсутствуют	данные отсутствуют
2170	1.13.217 0	1.13.21 71	63°9.3'	2.75	данные отсутствуют	данные отсутствуют	данные отсутствуют

 ДОКУМЕНТ ПОДПИСАН ЭЛЕКТРОННОЙ ПОДПИСЬЮ Службы ОБЛАСТНОГО КАДАСТРА ИМУЩЕСТВА Владимирской ОБЛАСТИ ФЕДЕРАЛЬНОЙ СЛУЖБЫ ГОСУДАРСТВЕННОЙ РЕГИСТРАЦИИ, КАДАСТРА И КАРТОГРАФИИ Дата подписания: 27.04.2024 в 14:05:20		ПОЛНОЕ НАИМЕНОВАНИЕ ДОЛЖНОСТИ	ИНИЦИАЛЫ, ФАМИЛИЯ
---	--	-------------------------------	-------------------

Земельный участок							
вид объекта недвижимости							
Лист № 109 раздела 3.1		Всего листов раздела 3.1: 123		Всего разделов: 8		Всего листов выписки: 945	
09.01.2024г. № КУВИИ-001/2024-5029544							
Кадастровый номер:				78:42-0016202:7			
1	2	3	4	5	6	7	8
2171	1.13.217 1	1.13.21 72	59°58.2'	2.74	данные отсутствуют	данные отсутствуют	данные отсутствуют
2172	1.13.217 2	1.13.21 73	56°53.3'	2.75	данные отсутствуют	данные отсутствуют	данные отсутствуют
2173	1.13.217 3	1.13.21 74	54°2.9'	2.74	данные отсутствуют	данные отсутствуют	данные отсутствуют
2174	1.13.217 4	1.13.21 75	50°37.3'	2.74	данные отсутствуют	данные отсутствуют	данные отсутствуют
2175	1.13.217 5	1.13.21 76	47°48.7'	2.74	данные отсутствуют	данные отсутствуют	данные отсутствуют
2176	1.13.217 6	1.13.21 77	44°42.3'	2.74	данные отсутствуют	данные отсутствуют	данные отсутствуют
2177	1.13.217 7	1.13.21 78	41°35.9'	2.74	данные отсутствуют	данные отсутствуют	данные отсутствуют
2178	1.13.217 8	1.13.21 79	38°37.6'	2.74	данные отсутствуют	данные отсутствуют	данные отсутствуют
2179	1.13.217 9	1.13.21 80	35°32.3'	2.75	данные отсутствуют	данные отсутствуют	данные отсутствуют
2180	1.13.218 0	1.13.21 81	33°39.4'	4.6	данные отсутствуют	данные отсутствуют	данные отсутствуют
2181	1.13.218 1	1.13.21 82	35°20.9'	4.6	данные отсутствуют	данные отсутствуют	данные отсутствуют
2182	1.13.218 2	1.13.21 83	37°4.1'	4.61	данные отсутствуют	данные отсутствуют	данные отсутствуют
2183	1.13.218 3	1.13.21 84	38°44.3'	4.6	данные отсутствуют	данные отсутствуют	данные отсутствуют
2184	1.13.218 4	1.13.21 85	40°30.4'	4.6	данные отсутствуют	данные отсутствуют	данные отсутствуют
2185	1.13.218 5	1.13.21 86	42°10.9'	4.6	данные отсутствуют	данные отсутствуют	данные отсутствуют
2186	1.13.218 6	1.13.21 87	43°51.4'	4.6	данные отсутствуют	данные отсутствуют	данные отсутствуют



ПОЛНОЕ НАИМЕНОВАНИЕ ДОЛЖНОСТИ

ИНИЦИАЛЫ, ФИМИЛИЯ

Земельный участок							
вид объекта недвижимости							
Лист № 110 раздела 3.1		Всего листов раздела 3.1: 123		Всего разделов: 8		Всего листов выписки: 945	
09.01.2024г. № КУВИИ-001/2024-5029544							
Кадастровый номер:				78:42-0016202:7			
1	2	3	4	5	6	7	8
2187	1.13.218 7	1.13.21 88	45°26.4'	4,6	данные отсутствуют	данные отсутствуют	данные отсутствуют
2188	1.13.218 8	1.13.21 89	47°17.5'	4,6	данные отсутствуют	данные отсутствуют	данные отсутствуют
2189	1.13.218 9	1.13.21 90	48°57.2'	4,61	данные отсутствуют	данные отсутствуют	данные отсутствуют
2190	1.13.219 0	1.13.20 92	51°5.0'	16,01	данные отсутствуют	данные отсутствуют	данные отсутствуют
2191	1.14.219 1	1.14.21 92	0°33.1'	1,04	данные отсутствуют	данные отсутствуют	данные отсутствуют
2192	1.14.219 2	1.14.21 93	352°48.4'	1,04	данные отсутствуют	данные отсутствуют	данные отсутствуют
2193	1.14.219 3	1.14.21 94	345°2.0'	1,05	данные отсутствуют	данные отсутствуют	данные отсутствуют
2194	1.14.219 4	1.14.21 95	336°52.4'	1,04	данные отсутствуют	данные отсутствуют	данные отсутствуют
2195	1.14.219 5	1.14.21 96	329°13.6'	1,04	данные отсутствуют	данные отсутствуют	данные отсутствуют
2196	1.14.219 6	1.14.21 97	321°35.8'	1,05	данные отсутствуют	данные отсутствуют	данные отсутствуют
2197	1.14.219 7	1.14.21 98	313°49.9'	1,04	данные отсутствуют	данные отсутствуют	данные отсутствуют
2198	1.14.219 8	1.14.21 99	305°59.2'	1,04	данные отсутствуют	данные отсутствуют	данные отсутствуют
2199	1.14.219 9	1.14.22 00	298°2.4'	1,04	данные отсутствуют	данные отсутствуют	данные отсутствуют
2200	1.14.220 0	1.14.22 01	290°10.3'	1,04	данные отсутствуют	данные отсутствуют	данные отсутствуют
2201	1.14.220 1	1.14.22 02	282°42.4'	1,05	данные отсутствуют	данные отсутствуют	данные отсутствуют
2202	1.14.220 2	1.14.22 03	274°23.9'	1,04	данные отсутствуют	данные отсутствуют	данные отсутствуют

ПОЛНОЕ НАИМЕНОВАНИЕ ДОЛЖНОСТИ	 ДОКУМЕНТ ПОДПИСАН ЭЛЕКТРОННОЙ ПОДПИСЬЮ Службы ОБЩЕРОССИЙСКОГО КАДАСТРА Федеральное АГЕНТСТВО ГОСУДАРСТВЕННОЙ РЕГИСТРАЦИИ, КАДАСТРА И КАРТОГРАФИИ Действителен с 27.04.2022 по 19.08.2024	ИНИЦИАЛЫ, ФАМИЛИЯ


Земельный участок							
вид объекта недвижимости							
Лист № 111 раздела 3.1		Всего листов раздела 3.1: 123		Всего разделов: 8		Всего листов выписки: 945	
09.01.2024г. № КУВИИ-001/2024-5029544							
Кадастровый номер:				78:42-0016202:7			
1	2	3	4	5	6	7	8
2203	1.14.220 3	1.14.22 04	266°41.9'	1.04	данные отсутствуют	данные отсутствуют	данные отсутствуют
2204	1.14.220 4	1.14.22 05	258°54.4'	1.04	данные отсутствуют	данные отсутствуют	данные отсутствуют
2205	1.14.220 5	1.14.22 06	251°23.4'	1.03	данные отсутствуют	данные отсутствуют	данные отсутствуют
2206	1.14.220 6	1.14.22 07	215°18.6'	65.33	данные отсутствуют	данные отсутствуют	данные отсутствуют
2207	1.14.220 7	1.14.22 08	186°26.5'	1.25	данные отсутствуют	данные отсутствуют	данные отсутствуют
2208	1.14.220 8	1.14.22 09	179°32.3'	1.24	данные отсутствуют	данные отсутствуют	данные отсутствуют
2209	1.14.220 9	1.14.22 10	171°40.4'	1.24	данные отсутствуют	данные отсутствуют	данные отсутствуют
2210	1.14.221 0	1.14.22 11	164°30.1'	1.23	данные отсутствуют	данные отсутствуют	данные отсутствуют
2211	1.14.221 1	1.14.22 12	157°20.7'	1.25	данные отсутствуют	данные отсутствуют	данные отсутствуют
2212	1.14.221 2	1.14.22 13	149°54.6'	1.24	данные отсутствуют	данные отсутствуют	данные отсутствуют
2213	1.14.221 3	1.14.22 14	142°51.2'	1.24	данные отсутствуют	данные отсутствуют	данные отсутствуют
2214	1.14.221 4	1.14.22 15	135°19.6'	1.24	данные отсутствуют	данные отсутствуют	данные отсутствуют
2215	1.14.221 5	1.14.22 16	128°9.4'	1.25	данные отсутствуют	данные отсутствуют	данные отсутствуют
2216	1.14.221 6	1.14.22 17	120°43.5'	1.23	данные отсутствуют	данные отсутствуют	данные отсутствуют
2217	1.14.221 7	1.14.22 18	113°40.9'	1.24	данные отсутствуют	данные отсутствуют	данные отсутствуют
2218	1.14.221 8	1.14.22 19	106°23.4'	1.24	данные отсутствуют	данные отсутствуют	данные отсутствуют

ПОЛНОЕ НАИМЕНОВАНИЕ ДОЛЖНОСТИ	 ДОКУМЕНТ ПОДПИСАН ЭЛЕКТРОННОЙ ПОДПИСЬЮ Служба кадастрового учета и регистрации Федеральное государственное учреждение «Федеральный центр кадастрового учета и регистрации недвижимости» Регистрации, кадастра и картографии Адрес: Москва, ул. Земляной вал, д. 28	ИНИЦИАЛЫ, ФАМИЛИЯ

Земельный участок							
вид объекта недвижимости							
Лист № 112 раздела 3.1		Всего листов раздела 3.1: 123		Всего разделов: 8		Всего листов выписки: 945	
09.01.2024г. № КУВИИ-001/2024-5029544							
Кадастровый номер:				78:42-0016202:7			
1	2	3	4	5	6	7	8
2219	1.14.221 9	1.14.22 20	98°46.9'	1.24	данные отсутствуют	данные отсутствуют	данные отсутствуют
2220	1.14.222 0	1.14.22 21	91°23.2'	1.24	данные отсутствуют	данные отсутствуют	данные отсутствуют
2221	1.14.222 1	1.14.21 91	33°54.3'	68.82	данные отсутствуют	данные отсутствуют	данные отсутствуют
2222	1.15.222 2	1.15.22 23	25°9.3'	17.81	данные отсутствуют	данные отсутствуют	данные отсутствуют
2223	1.15.222 3	1.15.22 24	34°35.3'	18.74	данные отсутствуют	данные отсутствуют	данные отсутствуют
2224	1.15.222 4	1.15.22 25	22°38.5'	25.35	данные отсутствуют	данные отсутствуют	данные отсутствуют
2225	1.15.222 5	1.15.22 26	26°18.2'	1.96	данные отсутствуют	данные отсутствуют	данные отсутствуют
2226	1.15.222 6	1.15.22 27	30°51.8'	1.97	данные отсутствуют	данные отсутствуют	данные отсутствуют
2227	1.15.222 7	1.15.22 28	35°18.1'	1.97	данные отсутствуют	данные отсутствуют	данные отсутствуют
2228	1.15.222 8	1.15.22 29	39°26.0'	1.97	данные отсутствуют	данные отсутствуют	данные отсутствуют
2229	1.15.222 9	1.15.22 30	43°58.4'	1.97	данные отсутствуют	данные отсутствуют	данные отсутствуют
2230	1.15.223 0	1.15.22 31	48°42.3'	1.97	данные отсутствуют	данные отсутствуют	данные отсутствуют
2231	1.15.223 1	1.15.22 32	52°50.3'	1.97	данные отсутствуют	данные отсутствуют	данные отсутствуют
2232	1.15.223 2	1.15.22 33	57°2.2'	1.97	данные отсутствуют	данные отсутствуют	данные отсутствуют
2233	1.15.223 3	1.15.22 34	61°52.6'	1.97	данные отсутствуют	данные отсутствуют	данные отсутствуют
2234	1.15.223 4	1.15.22 35	66°2.3'	1.97	данные отсутствуют	данные отсутствуют	данные отсутствуют

ПОЛНОЕ НАИМЕНОВАНИЕ ДОЛЖНОСТИ	 ДОКУМЕНТ ПОДПИСАН ЭЛЕКТРОННОЙ ПОДПИСЬЮ Служба ОБЛАСТНОГО КАДАСТРА ИМУЩЕСТВА ИЛИ ИЛИ ФЕДЕРАЛЬНАЯ СЛУЖБА ГОСУДАРСТВЕННОЙ РЕГИСТРАЦИИ, КАДАСТРА И КАРТОГРАФИИ Деловая + 7704.202 от 19.08.2024	ИНИЦИАЛЫ, ФАМИЛИЯ


Земельный участок								
вид объекта недвижимости								
Лист № 113 раздела 3.1			Всего листов раздела 3.1: 123			Всего разделов: 8		Всего листов выписки: 945
09.01.2024г. № КУВИИ-001/2024-5029544								
Кадастровый номер:						78:42-0016202:7		
1	2	3	4	5	6	7	8	
2235	1.15.223 5	1.15.22 36	70°27.8'	1.97	данные отсутствуют	данные отсутствуют	данные отсутствуют	
2236	1.15.223 6	1.15.22 37	74°58.5'	1.97	данные отсутствуют	данные отсутствуют	данные отсутствуют	
2237	1.15.223 7	1.15.22 38	79°29.2'	1.97	данные отсутствуют	данные отсутствуют	данные отсутствуют	
2238	1.15.223 8	1.15.22 39	83°53.0'	1.97	данные отсутствуют	данные отсутствуют	данные отсутствуют	
2239	1.15.223 9	1.15.22 40	87°57.9'	1.97	данные отсутствуют	данные отсутствуют	данные отсутствуют	
2240	1.15.224 0	1.15.22 41	92°37.0'	1.97	данные отсутствуют	данные отсутствуют	данные отсутствуют	
2241	1.15.224 1	1.15.22 42	83°14.8'	0.77	данные отсутствуют	данные отсутствуют	данные отсутствуют	
2242	1.15.224 2	1.15.22 43	71°5.7'	0.77	данные отсутствуют	данные отсутствуют	данные отсутствуют	
2243	1.15.224 3	1.15.22 44	59°47.8'	0.78	данные отсутствуют	данные отсутствуют	данные отсутствуют	
2244	1.15.224 4	1.15.22 45	49°43.2'	0.77	данные отсутствуют	данные отсутствуют	данные отсутствуют	
2245	1.15.224 5	1.15.22 46	37°36.8'	0.77	данные отсутствуют	данные отсутствуют	данные отсутствуют	
2246	1.15.224 6	1.15.22 47	26°53.8'	0.77	данные отсутствуют	данные отсутствуют	данные отсутствуют	
2247	1.15.224 7	1.15.22 48	14°55.9'	0.78	данные отсутствуют	данные отсутствуют	данные отсутствуют	
2248	1.15.224 8	1.15.22 49	4°27.4'	0.77	данные отсутствуют	данные отсутствуют	данные отсутствуют	
2249	1.15.224 9	1.15.22 50	352°36.0'	0.78	данные отсутствуют	данные отсутствуют	данные отсутствуют	
2250	1.15.225 0	1.15.22 51	341°48.1'	0.77	данные отсутствуют	данные отсутствуют	данные отсутствуют	



ПОЛНОЕ НАИМЕНОВАНИЕ ДОЛЖНОСТИ

ИНИЦИАЛЫ, ФАМИЛИЯ

Земельный участок							
вид объекта недвижимости							
Лист № 114 раздела 3.1		Всего листов раздела 3.1: 123		Всего разделов: 8		Всего листов выписки: 945	
09.01.2024г. № КУВИИ-001/2024-5029544							
Кадастровый номер:				78:42-0016202:7			
1	2	3	4	5	6	7	8
2251	1.15.225 1	1.15.22 52	331°5.5'	0.77	данные отсутствуют	данные отсутствуют	данные отсутствуют
2252	1.15.225 2	1.15.22 53	319°9.6'	0.78	данные отсутствуют	данные отсутствуют	данные отсутствуют
2253	1.15.225 3	1.15.22 54	308°39.6'	0.77	данные отсутствуют	данные отсутствуют	данные отсутствуют
2254	1.15.225 4	1.15.22 55	296°53.8'	0.77	данные отсутствуют	данные отсутствуют	данные отсутствуют
2255	1.15.225 5	1.15.22 56	285°50.6'	0.77	данные отсутствуют	данные отсутствуют	данные отсутствуют
2256	1.15.225 6	1.15.22 57	275°11.6'	0.77	данные отсутствуют	данные отсутствуют	данные отсутствуют
2257	1.15.225 7	1.15.22 58	259°50.7'	18.09	данные отсутствуют	данные отсутствуют	данные отсутствуют
2258	1.15.225 8	1.15.22 59	247°7.9'	1.6	данные отсутствуют	данные отсутствуют	данные отсутствуют
2259	1.15.225 9	1.15.22 60	242°9.5'	1.61	данные отсутствуют	данные отсутствуют	данные отсутствуют
2260	1.15.226 0	1.15.22 61	237°18.5'	1.59	данные отсутствуют	данные отсутствуют	данные отсутствуют
2261	1.15.226 1	1.15.22 62	232°24.5'	1.59	данные отсутствуют	данные отсутствуют	данные отсутствуют
2262	1.15.226 2	1.15.22 63	227°47.9'	1.59	данные отсутствуют	данные отсутствуют	данные отсутствуют
2263	1.15.226 3	1.15.22 64	222°28.0'	1.6	данные отсутствуют	данные отсутствуют	данные отсутствуют
2264	1.15.226 4	1.15.22 65	217°52.5'	1.6	данные отсутствуют	данные отсутствуют	данные отсутствуют
2265	1.15.226 5	1.15.22 66	212°41.5'	1.59	данные отсутствуют	данные отсутствуют	данные отсутствуют
2266	1.15.226 6	1.15.22 67	208°0.5'	1.6	данные отсутствуют	данные отсутствуют	данные отсутствуют



ПОЛНОЕ НАИМЕНОВАНИЕ ДОЛЖНОСТИ

ИНИЦИАЛЫ, ФАМИЛИЯ

Земельный участок							
вид объекта недвижимости							
Лист № 115 раздела 3.1		Всего листов раздела 3.1: 123		Всего разделов: 8		Всего листов выписки: 945	
09.01.2024г. № КУВИИ-001/2024-5029544							
Кадастровый номер:				78:42-0016202:7			
1	2	3	4	5	6	7	8
2267	1.15.226 7	1.15.22 68	203°0.5'	1.59	данные отсутствуют	данные отсутствуют	данные отсутствуют
2268	1.15.226 8	1.15.22 69	203°43.4'	33.65	данные отсутствуют	данные отсутствуют	данные отсутствуют
2269	1.15.226 9	1.15.22 70	216°46.1'	29.14	данные отсутствуют	данные отсутствуют	данные отсутствуют
2270	1.15.227 0	1.15.22 71	195°43.0'	9.6	данные отсутствуют	данные отсутствуют	данные отсутствуют
2271	1.15.227 1	1.15.22 72	181°21.8'	0.84	данные отсутствуют	данные отсутствуют	данные отсутствуют
2272	1.15.227 2	1.15.22 73	170°59.5'	0.83	данные отсутствуют	данные отсутствуют	данные отсутствуют
2273	1.15.227 3	1.15.22 74	160°15.2'	0.83	данные отсутствуют	данные отсутствуют	данные отсутствуют
2274	1.15.227 4	1.15.22 75	150°20.5'	0.83	данные отсутствуют	данные отсутствуют	данные отсутствуют
2275	1.15.227 5	1.15.22 76	139°23.9'	0.83	данные отсутствуют	данные отсутствуют	данные отсутствуют
2276	1.15.227 6	1.15.22 77	129°11.6'	0.84	данные отсутствуют	данные отсутствуют	данные отсутствуют
2277	1.15.227 7	1.15.22 78	118°6.8'	0.83	данные отсутствуют	данные отсутствуют	данные отсутствуют
2278	1.15.227 8	1.15.22 79	108°13.0'	0.83	данные отсутствуют	данные отсутствуют	данные отсутствуют
2279	1.15.227 9	1.15.22 80	97°32.9'	0.84	данные отсутствуют	данные отсутствуют	данные отсутствуют
2280	1.15.228 0	1.15.22 81	87°14.5'	0.83	данные отсутствуют	данные отсутствуют	данные отсутствуют
2281	1.15.228 1	1.15.22 82	76°47.9'	0.83	данные отсутствуют	данные отсутствуют	данные отсутствуют
2282	1.15.228 2	1.15.22 83	65°53.9'	0.83	данные отсутствуют	данные отсутствуют	данные отсутствуют

ПОЛНОЕ НАИМЕНОВАНИЕ ДОЛЖНОСТИ	 ДОКУМЕНТ ПОДПИСАН ЭЛЕКТРОННОЙ ПОДПИСЬЮ Служба кадастрового учета и регистрации Федеральная служба государственной регистрации, кадастра и картографии Действителен с 27.04.2022 по 19.05.2024	ИНИЦИАЛЫ, ФАМИЛИЯ

Земельный участок							
вид объекта недвижимости							
Лист № 116 раздела 3.1		Всего листов раздела 3.1: 123		Всего разделов: 8		Всего листов выписки: 945	
09.01.2024г. № КУВИИ-001/2024-5029544							
Кадастровый номер:				78:42-0016202:7			
1	2	3	4	5	6	7	8
2283	1.15.228 3	1.15.22 84	55°55.4'	0.82	данные отсутствуют	данные отсутствуют	данные отсутствуют
2284	1.15.228 4	1.15.22 85	45°28.9'	0.84	данные отсутствуют	данные отсутствуют	данные отсутствуют
2285	1.15.228 5	1.15.22 86	34°39.1'	0.83	данные отсутствуют	данные отсутствуют	данные отсутствуют
2286	1.15.228 6	1.15.22 87	24°6.1'	0.83	данные отсутствуют	данные отсутствуют	данные отсутствуют
2287	1.15.228 7	1.15.22 88	14°2.2'	0.82	данные отсутствуют	данные отсутствуют	данные отсутствуют
2288	1.15.228 8	1.15.22 22	4°5.2'	0.84	данные отсутствуют	данные отсутствуют	данные отсутствуют
2289	1.16.228 9	1.16.22 90	233°52.9'	0.46	данные отсутствуют	данные отсутствуют	данные отсутствуют
2290	1.16.229 0	1.16.22 91	217°38.9'	0.44	данные отсутствуют	данные отсутствуют	данные отсутствуют
2291	1.16.229 1	1.16.22 92	202°31.3'	0.44	данные отсутствуют	данные отсутствуют	данные отсутствуют
2292	1.16.229 2	1.16.22 93	186°29.0'	0.44	данные отсутствуют	данные отсутствуют	данные отсутствуют
2293	1.16.229 3	1.16.22 94	170°57.7'	0.45	данные отсутствуют	данные отсутствуют	данные отсутствуют
2294	1.16.229 4	1.16.22 95	155°46.3'	0.44	данные отсутствуют	данные отсутствуют	данные отсутствуют
2295	1.16.229 5	1.16.22 96	139°32.3'	0.45	данные отсутствуют	данные отсутствуют	данные отсутствуют
2296	1.16.229 6	1.16.22 97	122°16.6'	0.45	данные отсутствуют	данные отсутствуют	данные отсутствуют
2297	1.16.229 7	1.16.22 98	106°46.3'	0.76	данные отсутствуют	данные отсутствуют	данные отсутствуют
2298	1.16.229 8	1.16.22 99	118°15.0'	0.76	данные отсутствуют	данные отсутствуют	данные отсутствуют

ПОЛНОЕ НАИМЕНОВАНИЕ ДОЛЖНОСТИ	 ДОКУМЕНТ ПОДПИСАН ЭЛЕКТРОННОЙ ПОДПИСЬЮ Службы ОБЩЕРОССИЙСКОГО КАДАСТРА Федеральное АГЕНТСТВО ГОСУДАРСТВЕННОЙ РЕГИСТРАЦИИ, КАДАСТРА И КАРТОГРАФИИ Действителен с 27.04.2022 по 19.05.2024	ИНИЦИАЛЫ, ФАМИЛИЯ

Земельный участок							
вид объекта недвижимости							
Лист № 117 раздела 3.1		Всего листов раздела 3.1: 123		Всего разделов: 8		Всего листов выписки: 945	
09.01.2024г. № КУВИИ-001/2024-5029544							
Кадастровый номер:				78:42-0016202:7			
1	2	3	4	5	6	7	8
2299	1.16.229 9	1.16.23 00	130°16.8'	0.77	данные отсутствуют	данные отсутствуют	данные отсутствуют
2300	1.16.230 0	1.16.23 01	141°55.6'	0.76	данные отсутствуют	данные отсутствуют	данные отсутствуют
2301	1.16.230 1	1.16.23 02	153°46.1'	0.77	данные отсутствуют	данные отсутствуют	данные отсутствуют
2302	1.16.230 2	1.16.23 03	165°36.0'	0.76	данные отсутствуют	данные отсутствуют	данные отсутствуют
2303	1.16.230 3	1.16.23 04	177°46.1'	0.77	данные отсутствуют	данные отсутствуют	данные отсутствуют
2304	1.16.230 4	1.16.23 05	189°50.0'	0.76	данные отсутствуют	данные отсутствуют	данные отсутствуют
2305	1.16.230 5	1.16.23 06	201°15.1'	0.77	данные отсутствуют	данные отсутствуют	данные отсутствуют
2306	1.16.230 6	1.16.23 07	213°16.5'	0.77	данные отсутствуют	данные отсутствуют	данные отсутствуют
2307	1.16.230 7	1.16.23 08	225°32.1'	0.76	данные отсутствуют	данные отсутствуют	данные отсутствуют
2308	1.16.230 8	1.16.23 09	265°10.9'	3.45	данные отсутствуют	данные отсутствуют	данные отсутствуют
2309	1.16.230 9	1.16.23 10	299°52.6'	0.54	данные отсутствуют	данные отсутствуют	данные отсутствуют
2310	1.16.231 0	1.16.23 11	327°51.5'	1.33	данные отсутствуют	данные отсутствуют	данные отсутствуют
2311	1.16.231 1	1.16.23 12	298°4.3'	0.17	данные отсутствуют	данные отсутствуют	данные отсутствуют
2312	1.16.231 2	1.16.23 13	273°34.6'	0.16	данные отсутствуют	данные отсутствуют	данные отсутствуют
2313	1.16.231 3	1.16.23 14	244°59.0'	0.17	данные отсутствуют	данные отсутствуют	данные отсутствуют
2314	1.16.231 4	1.16.23 15	214°44.4'	2.42	данные отсутствуют	данные отсутствуют	данные отсутствуют

ПОЛНОЕ НАИМЕНОВАНИЕ ДОЛЖНОСТИ	 ДОКУМЕНТ ПОДПИСАН ЭЛЕКТРОННОЙ ПОДПИСЬЮ Службы ОБЩЕРОССИЙСКОГО КАДАСТРА Федеральное АГЕНТСТВО ГОСУДАРСТВЕННОЙ РЕГИСТРАЦИИ, КАДАСТРА И КАРТОГРАФИИ Действителен с 27.04.2022 по 19.05.2024	ИНИЦИАЛЫ, ФАМИЛИЯ


Земельный участок							
вид объекта недвижимости							
Лист № 118 раздела 3.1		Всего листов раздела 3.1: 123		Всего разделов: 8		Всего листов выписки: 945	
09.01.2024г. № КУВИИ-001/2024-5029544							
Кадастровый номер:				78:42-0016202:7			
1	2	3	4	5	6	7	8
2315	1.16.231 5	1.16.23 16	175°46.9'	1.22	данные отсутствуют	данные отсутствуют	данные отсутствуют
2316	1.16.231 6	1.16.23 17	140°23.3'	1.51	данные отсутствуют	данные отсутствуют	данные отсутствуют
2317	1.16.231 7	1.16.23 18	133°56.8'	1.15	данные отсутствуют	данные отсутствуют	данные отсутствуют
2318	1.16.231 8	1.16.23 19	141°1.7'	1.14	данные отсутствуют	данные отсутствуют	данные отсутствуют
2319	1.16.231 9	1.16.23 20	148°31.4'	1.15	данные отсутствуют	данные отсутствуют	данные отсутствуют
2320	1.16.232 0	1.16.23 21	155°13.5'	1.15	данные отсутствуют	данные отсутствуют	данные отсутствуют
2321	1.16.232 1	1.16.23 22	162°49.4'	1.15	данные отсутствуют	данные отсутствуют	данные отсутствуют
2322	1.16.232 2	1.16.23 23	170°27.3'	1.15	данные отсутствуют	данные отсутствуют	данные отсутствуют
2323	1.16.232 3	1.16.23 24	177°30.6'	1.15	данные отсутствуют	данные отсутствуют	данные отсутствуют
2324	1.16.232 4	1.16.23 25	184°30.8'	1.14	данные отсутствуют	данные отсутствуют	данные отсутствуют
2325	1.16.232 5	1.16.23 26	188°12.8'	2.94	данные отсутствуют	данные отсутствуют	данные отсутствуют
2326	1.16.232 6	1.16.23 27	228°53.3'	5	данные отсутствуют	данные отсутствуют	данные отсутствуют
2327	1.16.232 7	1.16.23 28	200°37.9'	5.28	данные отсутствуют	данные отсутствуют	данные отсутствуют
2328	1.16.232 8	1.16.23 29	154°44.2'	0.98	данные отсутствуют	данные отсутствуют	данные отсутствуют
2329	1.16.232 9	1.16.23 30	94°30.8'	1.14	данные отсутствуют	данные отсутствуют	данные отсутствуют
2330	1.16.233 0	1.16.23 31	58°36.4'	6.85	данные отсутствуют	данные отсутствуют	данные отсутствуют

ПОЛНОЕ НАИМЕНОВАНИЕ ДОЛЖНОСТИ	 ДОКУМЕНТ ПОДПИСАН ЭЛЕКТРОННОЙ ПОДПИСЬЮ Службы ОБЩЕРОССИЙСКОГО КАДАСТРА Федеральное АГЕНТСТВО ГОСУДАРСТВЕННОЙ РЕГИСТРАЦИИ, КАДАСТРА И КАРТОГРАФИИ Действителен с 27.04.2022 по 19.05.2024	ИНИЦИАЛЫ, ФАМИЛИЯ

Земельный участок							
вид объекта недвижимости							
Лист № 119 раздела 3.1		Всего листов раздела 3.1: 123		Всего разделов: 8		Всего листов выписки: 945	
09.01.2024г. № КУВИИ-001/2024-5029544							
Кадастровый номер:				78:42-0016202:7			
1	2	3	4	5	6	7	8
2331	1.16.233 1	1.16.23 32	44°43.4'	1.46	данные отсутствуют	данные отсутствуют	данные отсутствуют
2332	1.16.233 2	1.16.23 33	21°35.7'	2.06	данные отсутствуют	данные отсутствуют	данные отсутствуют
2333	1.16.233 3	1.16.23 34	33°30.2'	1.7	данные отсутствуют	данные отсутствуют	данные отсутствуют
2334	1.16.233 4	1.16.23 35	66°4.0'	2.05	данные отсутствуют	данные отсутствуют	данные отсутствуют
2335	1.16.233 5	1.16.23 36	74°44.0'	4.18	данные отсутствуют	данные отсутствуют	данные отсутствуют
2336	1.16.233 6	1.16.23 37	38°22.9'	10.92	данные отсутствуют	данные отсутствуют	данные отсутствуют
2337	1.16.233 7	1.16.23 38	28°27.1'	2.31	данные отсутствуют	данные отсутствуют	данные отсутствуют
2338	1.16.233 8	1.16.23 39	14°15.8'	4.91	данные отсутствуют	данные отсутствуют	данные отсутствуют
2339	1.16.233 9	1.16.23 40	339°48.4'	0.93	данные отсутствуют	данные отсутствуют	данные отсутствуют
2340	1.16.234 0	1.16.23 41	310°36.1'	0.28	данные отсутствуют	данные отсутствуют	данные отсутствуют
2341	1.16.234 1	1.16.23 42	289°5.6'	0.28	данные отсутствуют	данные отсутствуют	данные отсутствуют
2342	1.16.234 2	1.16.23 43	263°39.6'	0.27	данные отсутствуют	данные отсутствуют	данные отсутствуют
2343	1.16.234 3	1.16.23 44	239°44.6'	0.28	данные отсутствуют	данные отсутствуют	данные отсутствуют
2344	1.16.234 4	1.16.23 45	214°17.2'	0.27	данные отсутствуют	данные отсутствуют	данные отсутствуют
2345	1.16.234 5	1.16.23 46	204°19.6'	0.8	данные отсутствуют	данные отсутствуют	данные отсутствуют
2346	1.16.234 6	1.16.23 47	278°2.2'	0.86	данные отсутствуют	данные отсутствуют	данные отсутствуют

ПОЛНОЕ НАИМЕНОВАНИЕ ДОЛЖНОСТИ	 ДОКУМЕНТ ПОДПИСАН ЭЛЕКТРОННОЙ ПОДПИСЬЮ Службы ОБЩЕРОССИЙСКОГО КАДАСТРА Федеральное АГЕНТСТВО ГОСУДАРСТВЕННОЙ РЕГИСТРАЦИИ, КАДАСТРА И КАРТОГРАФИИ Действителен с 27.04.2022 по 19.05.2024	ИНИЦИАЛЫ, ФАМИЛИЯ

Земельный участок							
вид объекта недвижимости							
Лист № 120 раздела 3.1		Всего листов раздела 3.1: 123		Всего разделов: 8		Всего листов выписки: 945	
09.01.2024г. № КУВИИ-001/2024-5029544							
Кадастровый номер:				78:42-0016202:7			
1	2	3	4	5	6	7	8
2347	1.16.234 7	1.16.23 48	310°1.8'	1.96	данные отсутствуют	данные отсутствуют	данные отсутствуют
2348	1.16.234 8	1.16.23 49	330°36.2'	0.81	данные отсутствуют	данные отсутствуют	данные отсутствуют
2349	1.16.234 9	1.16.23 50	38°54.2'	0.73	данные отсутствуют	данные отсутствуют	данные отсутствуют
2350	1.16.235 0	1.16.23 51	60°11.6'	3.48	данные отсутствуют	данные отсутствуют	данные отсутствуют
2351	1.16.235 1	1.16.23 52	10°58.9'	0.68	данные отсутствуют	данные отсутствуют	данные отсутствуют
2352	1.16.235 2	1.16.23 53	0°0.0'	0.68	данные отсутствуют	данные отсутствуют	данные отсутствуют
2353	1.16.235 3	1.16.23 54	348°22.0'	0.69	данные отсутствуют	данные отсутствуют	данные отсутствуют
2354	1.16.235 4	1.16.23 55	338°21.4'	0.68	данные отсутствуют	данные отсутствуют	данные отсутствуют
2355	1.16.235 5	1.16.23 56	326°46.1'	0.69	данные отсутствуют	данные отсутствуют	данные отсутствуют
2356	1.16.235 6	1.16.23 57	315°35.5'	0.69	данные отсутствуют	данные отсутствуют	данные отсутствуют
2357	1.16.235 7	1.16.23 58	304°51.2'	0.68	данные отсутствуют	данные отсутствуют	данные отсутствуют
2358	1.16.235 8	1.16.23 59	285°9.5'	3.1	данные отсутствуют	данные отсутствуют	данные отсутствуют
2359	1.16.235 9	1.16.23 60	255°18.7'	3.19	данные отсутствуют	данные отсутствуют	данные отсутствуют
2360	1.16.236 0	1.16.23 61	246°26.1'	1.03	данные отсутствуют	данные отсутствуют	данные отсутствуют
2361	1.16.236 1	1.16.23 62	254°3.3'	1.02	данные отсутствуют	данные отсутствуют	данные отсутствуют
2362	1.16.236 2	1.16.23 63	260°21.1'	1.01	данные отсутствуют	данные отсутствуют	данные отсутствуют



ПОЛНОЕ НАИМЕНОВАНИЕ ДОЛЖНОСТИ

ИНИЦИАЛЫ, ФАМИЛИЯ

Земельный участок								
вид объекта недвижимости								
Лист № 121 раздела 3.1			Всего листов раздела 3.1: 123			Всего разделов: 8		Всего листов выписки: 945
09.01.2024г. № КУВИИ-001/2024-5029544								
Кадастровый номер:						78:42-0016202:7		
1	2	3	4	5	6	7	8	
2363	1.16.236 3	1.16.23 64	267°11.6'	1.02	данные отсутствуют	данные отсутствуют	данные отсутствуют	
2364	1.16.236 4	1.16.23 65	273°55.6'	1.02	данные отсутствуют	данные отсутствуют	данные отсутствуют	
2365	1.16.236 5	1.16.23 66	280°45.5'	1.02	данные отсутствуют	данные отсутствуют	данные отсутствуют	
2366	1.16.236 6	1.16.23 67	288°26.1'	1.01	данные отсутствуют	данные отсутствуют	данные отсутствуют	
2367	1.16.236 7	1.16.22 89	261°10.6'	2.8	данные отсутствуют	данные отсутствуют	данные отсутствуют	
2368	1.17.236 8	1.17.23 69	32°14.9'	9.26	данные отсутствуют	данные отсутствуют	данные отсутствуют	
2369	1.17.236 9	1.17.23 70	26°58.8'	1.23	данные отсутствуют	данные отсутствуют	данные отсутствуют	
2370	1.17.237 0	1.17.23 71	20°56.2'	1.23	данные отсутствуют	данные отсутствуют	данные отсутствуют	
2371	1.17.237 1	1.17.23 72	15°3.1'	1.23	данные отсутствуют	данные отсутствуют	данные отсутствуют	
2372	1.17.237 2	1.17.23 73	9°18.6'	1.24	данные отсутствуют	данные отсутствуют	данные отсутствуют	
2373	1.17.237 3	1.17.23 74	3°15.4'	1.23	данные отсутствуют	данные отсутствуют	данные отсутствуют	
2374	1.17.237 4	1.17.23 75	357°13.8'	1.24	данные отсутствуют	данные отсутствуют	данные отсутствуют	
2375	1.17.237 5	1.17.23 76	351°8.9'	1.23	данные отсутствуют	данные отсутствуют	данные отсутствуют	
2376	1.17.237 6	1.17.23 77	345°30.9'	1.24	данные отсутствуют	данные отсутствуют	данные отсутствуют	
2377	1.17.237 7	1.17.23 78	348°58.7'	2.72	данные отсутствуют	данные отсутствуют	данные отсутствуют	
2378	1.17.237 8	1.17.23 79	352°10.1'	2.72	данные отсутствуют	данные отсутствуют	данные отсутствуют	

ПОЛНОЕ НАИМЕНОВАНИЕ ДОЛЖНОСТИ	 ДОКУМЕНТ ПОДПИСАН ЭЛЕКТРОННОЙ ПОДПИСЬЮ Служба ОБЛАСТНОГО УСЛУГОУЧЕТНОГО ЦЕНТРА ИЛИ ИЛИ ФЕДЕРАЛЬНАЯ СЛУЖБА ГОСУДАРСТВЕННОЙ РЕГИСТРАЦИИ, КАДАСТРА И КАРТОГРАФИИ Действителен с 27.04.2022 по 19.05.2024	ИНИЦИАЛЫ, ФАМИЛИЯ

Земельный участок							
вид объекта недвижимости							
Лист № 122 раздела 3.1		Всего листов раздела 3.1: 123		Всего разделов: 8		Всего листов выписки: 945	
09.01.2024г. № КУВИИ-001/2024-5029544							
Кадастровый номер:				78:42-0016202:7			
1	2	3	4	5	6	7	8
2379	1.17.237 9	1.17.23 80	354°57.5'	2.73	данные отсутствуют	данные отсутствуют	данные отсутствуют
2380	1.17.238 0	1.17.23 81	358°6.3'	2.72	данные отсутствуют	данные отсутствуют	данные отсутствуют
2381	1.17.238 1	1.17.23 82	1°3.2'	2.72	данные отсутствуют	данные отсутствуют	данные отсутствуют
2382	1.17.238 2	1.17.23 83	3°59.8'	2.73	данные отсутствуют	данные отсутствуют	данные отсутствуют
2383	1.17.238 3	1.17.23 84	330°48.2'	0.78	данные отсутствуют	данные отсутствуют	данные отсутствуют
2384	1.17.238 4	1.17.23 85	319°38.1'	0.79	данные отсутствуют	данные отсутствуют	данные отсутствуют
2385	1.17.238 5	1.17.23 86	309°14.2'	0.77	данные отсутствуют	данные отсутствуют	данные отсутствуют
2386	1.17.238 6	1.17.23 87	298°12.1'	0.78	данные отсутствуют	данные отсутствуют	данные отсутствуют
2387	1.17.238 7	1.17.23 88	286°20.9'	0.78	данные отсутствуют	данные отсутствуют	данные отсутствуют
2388	1.17.238 8	1.17.23 89	275°51.4'	0.78	данные отсутствуют	данные отсутствуют	данные отсутствуют
2389	1.17.238 9	1.17.23 90	265°36.1'	0.78	данные отсутствуют	данные отсутствуют	данные отсутствуют
2390	1.17.239 0	1.17.23 91	253°39.1'	0.78	данные отсутствуют	данные отсутствуют	данные отсутствуют
2391	1.17.239 1	1.17.23 92	243°6.2'	0.77	данные отсутствуют	данные отсутствуют	данные отсутствуют
2392	1.17.239 2	1.17.23 93	201°38.3'	1.3	данные отсутствуют	данные отсутствуют	данные отсутствуют
2393	1.17.239 3	1.17.23 94	176°13.0'	3.64	данные отсутствуют	данные отсутствуют	данные отсутствуют
2394	1.17.239 4	1.17.23 95	164°52.1'	15.97	данные отсутствуют	данные отсутствуют	данные отсутствуют

ПОЛНОЕ НАИМЕНОВАНИЕ ДОЛЖНОСТИ		 ДОКУМЕНТ ПОДПИСАН ЭЛЕКТРОННОЙ ПОДПИСЬЮ Служба ОБЛАСТНОГО УПРАВЛЕНИЯ Земельно-ФЕДЕРАЛЬНАЯ СЛУЖБА ГОСУДАРСТВЕННОЙ РЕГИСТРАЦИИ, КАДАСТРА И КАРТОГРАФИИ Деловая линия + 7 (044) 202 00 19 (044) 204	ИНИЦИАЛЫ, ФАМИЛИЯ	

Земельный участок							
вид объекта недвижимости							
Лист № 123 раздела 3.1		Всего листов раздела 3.1: 123		Всего разделов: 8		Всего листов выписки: 945	
09.01.2024г. № КУВИИ-001/2024-5029544							
Кадастровый номер:				78:42-0016202:7			
1	2	3	4	5	6	7	8
2395	1.17.239 5	1.17.23 96	187°34.8'	2.65	данные отсутствуют	данные отсутствуют	данные отсутствуют
2396	1.17.239 6	1.17.23 97	202°50.3'	12.11	данные отсутствуют	данные отсутствуют	данные отсутствуют
2397	1.17.239 7	1.17.23 98	181°16.4'	0.45	данные отсутствуют	данные отсутствуют	данные отсутствуют
2398	1.17.239 8	1.17.23 99	161°33.9'	0.44	данные отсутствуют	данные отсутствуют	данные отсутствуют
2399	1.17.239 9	1.17.24 00	143°7.8'	0.45	данные отсутствуют	данные отсутствуют	данные отсутствуют
2400	1.17.240 0	1.17.24 01	122°58.1'	0.44	данные отсутствуют	данные отсутствуют	данные отсутствуют
2401	1.17.240 1	1.17.24 02	105°35.6'	0.45	данные отсутствуют	данные отсутствуют	данные отсутствуют
2402	1.17.240 2	1.17.24 03	86°6.0'	0.44	данные отсутствуют	данные отсутствуют	данные отсутствуют
2403	1.17.240 3	1.17.23 68	66°48.1'	0.46	данные отсутствуют	данные отсутствуют	данные отсутствуют
2404	1.18.240 4	1.18.24 05	126°8.4'	10.05	данные отсутствуют	78:42-0016202:50	данные отсутствуют
2405	1.18.240 5	1.18.24 06	36°5.0'	6.71	данные отсутствуют	78:42-0016202:50	данные отсутствуют
2406	1.18.240 6	1.18.24 07	306°8.6'	10.1	данные отсутствуют	78:42-0016202:50	данные отсутствуют
2407	1.18.240 7	1.18.24 04	215°39.4'	6.71	данные отсутствуют	78:42-0016202:50	данные отсутствуют

ПОЛНОЕ НАИМЕНОВАНИЕ ДОЛЖНОСТИ	 ДОКУМЕНТ ПОДПИСАН ЭЛЕКТРОННОЙ ПОДПИСЬЮ Служба ОБЛАСТНОГО УПРАВЛЕНИЯ Земельно-ФЕДЕРАЛЬНАЯ СЛУЖБА ГОСУДАРСТВЕННОЙ РЕГИСТРАЦИИ, КАДАСТРА И КАРТОГРАФИИ Калининградская область Калининград • 236020	ИНИЦИАЛЫ, ФАМИЛИЯ

Выписка из Единого государственного реестра недвижимости об объекте недвижимости
Описание местоположения земельного участка

Земельный участок			
вид объекта недвижимости			
Лист № 1 раздела 3.2	Всего листов раздела 3.2: 84	Всего разделов: 8	Всего листов выписки: 945
09.01.2024г. № КУВИИ-001/2024-5029544			
Кадастровый номер:		78:42:0016202:7	

Сведения о характерных точках границы земельного участка

Номер точки	Координаты, м		Описание закрепления на местности	Средняя квадратичная погрешность определения координат характерных точек границ земельного участка, м
	X	Y		
1	2	3	4	5
1	67233.55	120479.33	-	-
2	67302.39	120532.42	-	-
3	67303.68	120530.86	-	-
4	67309.83	120535.4	-	-
5	67319.75	120534.78	-	-
6	67329.32	120532.55	-	-
7	67420.51	120600.38	-	-
8	67457.33	120624.54	-	-
9	67501.33	120674.75	-	-
10	67522.73	120719.14	-	-
11	67547.94	120753.81	-	-
12	67565.29	120770.37	-	-
13	67610.9	120803.04	-	-
14	67737.45	120869.08	-	-
15	67806.86	120929.02	-	-
16	67905.33	121064.88	-	-
17	67936.72	121112.46	-	-
18	67959.95	121162.23	-	-
19	67972.44	121203.95	-	-
20	67975.66	121221.34	-	-
21	67972.33	121306.38	-	-
22	67959.93	121352.14	-	-



ПОЛНОЕ НАИМЕНОВАНИЕ ДОЛЖНОСТИ

ИНИЦИАЛЫ, ФАМИЛИЯ

Земельный участок				
вид объекта недвижимости				
Лист № 2 раздела 3.2	Всего листов раздела 3.2: 84		Всего разделов: 8	Всего листов выписки: 945
09.01.2024г. № КУВИИ-001/2024-5029544				
Кадастровый номер:			78:42-0016202:7	
1	2	3	4	5
23	67938.38	121489.76	-	-
24	67949.39	121568.16	-	-
25	67936.05	121579.76	-	-
26	67929.9	121604.61	-	-
27	67929.23	121607.17	-	-
28	67922.86	121621.32	-	-
29	67906.21	121650.47	-	-
30	67891.18	121674.55	-	-
31	67863.36	121728.01	-	-
32	67861.2	121732.3	-	-
33	67857.12	121739.7	-	-
34	67858.65	121741.83	-	-
35	67861.59	121745.31	-	-
36	67863.06	121747.77	-	-
37	67901.92	121832.46	-	-
38	67920.6	121875.57	-	-
39	67975.68	121993.76	-	-
40	67985.8	122001.73	-	-
41	67993.1	122003.92	-	-
42	68028.34	122011.79	-	-
43	68033.18	122017.91	-	-
44	68035.09	122051.44	-	-
45	68040.19	122063.31	-	-
46	68072.79	122092.71	-	-
47	68079.47	122103.84	-	-
48	68082.6	122121.66	-	-
49	68085.21	122126.22	-	-
50	68088.39	122130.89	-	-
51	68104.66	122118.11	-	-

ПОЛНОЕ НАИМЕНОВАНИЕ ДОЛЖНОСТИ	 ДОКУМЕНТ ПОДПИСАН ЭЛЕКТРОННОЙ ПОДПИСЬЮ Службы ОБЛАСТНОГО КАДАСТРА И ГЕОИНФОРМАЦИОННОГО ЦЕНТРА Ульяновской ОБЛАСТИ ФЕДЕРАЛЬНОЙ СЛУЖБЫ ГОСУДАРСТВЕННОЙ РЕГИСТРАЦИИ, КАДАСТРА И ГЕОИНФОРМАЦИИ Дата подписания: 27.04.2024 в 14:05:20/4	ИНИЦИАЛЫ, ФАМИЛИЯ

Земельный участок				
вид объекта недвижимости				
Лист № 3 раздела 3.2	Всего листов раздела 3.2: 84		Всего разделов: 8	Всего листов выписки: 945
09.01.2024г. № КУВИ-001/2024-5029544				
Кадастровый номер:			78:42-0016202:7	
1	2	3	4	5
52	68132.19	122154.89	-	-
53	68145.05	122144.34	-	-
54	68155.15	122136.44	-	-
55	68170.98	122155.8	-	-
56	68199	122138.65	-	-
57	68205.49	122149.35	-	-
58	68230.51	122149.13	-	-
59	68236.92	122150.62	-	-
60	68258.29	122157.2	-	-
61	68265.92	122159.55	-	-
62	68288.82	122168.89	-	-
63	68291.03	122169.98	-	-
64	68294.53	122171.45	-	-
65	68314.75	122179.96	-	-
66	68336.93	122177.46	-	-
67	68344.26	122176.36	-	-
68	68351.62	122174.9	-	-
69	68363.98	122173.04	-	-
70	68376.02	122169.88	-	-
71	68378.4	122169.38	-	-
72	68393.54	122165.69	-	-
73	68398.03	122164.8	-	-
74	68423.26	122160.83	-	-
75	68430.53	122158.93	-	-
76	68435.22	122157.17	-	-
77	68466.53	122147.77	-	-
78	68469	122147.92	-	-
79	68481.76	122147.44	-	-
80	68496.83	122146.46	-	-

ПОЛНОЕ НАИМЕНОВАНИЕ ДОЛЖНОСТИ	 ДОКУМЕНТ ПОДПИСАН ЭЛЕКТРОННОЙ ПОДПИСЬЮ Служба кадастрового учета и регистрации недвижимости Федеральная служба государственной регистрации, кадастра и картографии Действителен с 27.04.2022 по 19.08.2024	ИНИЦИАЛЫ, ФАМИЛИЯ

Земельный участок				
вид объекта недвижимости				
Лист № 4 раздела 3.2	Всего листов раздела 3.2: 84		Всего разделов: 8	Всего листов выписки: 945
09.01.2024г. № КУВИИ-001/2024-5029544				
Кадастровый номер:			78:42-0016202:7	
1	2	3	4	5
81	68517.07	122146.25	-	-
82	68532.9	122145.51	-	-
83	68544.64	122144.96	-	-
84	68554.66	122143.56	-	-
85	68559.39	122141.79	-	-
86	68561.57	122140.63	-	-
87	68583.12	122126.58	-	-
88	68590.09	122122.04	-	-
89	68602.3	122115.87	-	-
90	68604.86	122116.08	-	-
91	68620.63	122107.88	-	-
92	68635.06	122103.02	-	-
93	68640	122101.63	-	-
94	68642.43	122100.95	-	-
95	68660.66	122092.12	-	-
96	68674.75	122118.99	-	-
97	68682.31	122128.86	-	-
98	68692.9	122139.26	-	-
99	68715.32	122158.63	-	-
100	68728.15	122165.83	-	-
101	68732.92	122167.12	-	-
102	68740.17	122168.01	-	-
103	68742.94	122167.72	-	-
104	68747.89	122168.83	-	-
105	68765.41	122168.75	-	-
106	68765.87	122172.02	-	-
107	68741.86	122175.13	-	-
108	68704.16	122179.75	-	-
109	68674.43	122182.25	-	-

ПОЛНОЕ НАИМЕНОВАНИЕ ДОЛЖНОСТИ	 ДОКУМЕНТ ПОДПИСАН ЭЛЕКТРОННОЙ ПОДПИСЬЮ Службы ОБЛАСТНОГО КОМПЕТЕНЦИОННОГО ЦЕНТРА ФЕДЕРАЛЬНОЙ СЛУЖБЫ ГОСУДАРСТВЕННОЙ РЕГИСТРАЦИИ, КАДАСТРА И КАРТОГРАФИИ Дубликат № 2706.202 от 19.08.2024	ИНИЦИАЛЫ, ФАМИЛИЯ

Земельный участок				
вид объекта недвижимости				
Лист № 5 раздела 3.2	Всего листов раздела 3.2: 84		Всего разделов: 8	Всего листов выписки: 945
09.01.2024г. № КУВН-001/2024-5029544				
Кадастровый номер:			78:42-0016202:7	
1	2	3	4	5
110	68650.09	122180.89	-	-
111	68610.57	122187.25	-	-
112	68584.94	122187.53	-	-
113	68516.24	122187.34	-	-
114	68495.15	122194.68	-	-
115	68466.32	122198.39	-	-
116	68438.68	122201.45	-	-
117	68394.09	122194.78	-	-
118	68377.25	122204.71	-	-
119	68342.74	122204.35	-	-
120	68327.45	122197.05	-	-
121	68302.06	122200.14	-	-
122	68299.17	122199.21	-	-
123	68294.82	122193.28	-	-
124	68291.79	122186.69	-	-
125	68287.03	122180.49	-	-
126	68273.88	122173.65	-	-
127	68264.65	122166.14	-	-
128	68257.28	122162.59	-	-
129	68255.17	122163.51	-	-
130	68252.01	122162.85	-	-
131	68249.9	122159.29	-	-
132	68241.29	122156.94	-	-
133	68225.23	122157.29	-	-
134	68213.14	122158.9	-	-
135	68203.46	122157.07	-	-
136	68201.91	122156.29	-	-
137	68200.3	122155.64	-	-
138	68198.64	122155.14	-	-

ПОЛНОЕ НАИМЕНОВАНИЕ ДОЛЖНОСТИ	 ДОКУМЕНТ ПОДПИСАН ЭЛЕКТРОННОЙ ПОДПИСЬЮ Службы ОБЛАСТНОГО КАДАСТРА ИМУЩЕСТВА Владимирская ОБЛАСТЬ ФЕДЕРАЛЬНАЯ СЛУЖБА ГОСУДАРСТВЕННОЙ РЕГИСТРАЦИИ, КАДАСТРА И КАРТОГРАФИИ Деловый центр 2706202 от 19.08.2024	ИНИЦИАЛЫ, ФАМИЛИЯ

Земельный участок				
вид объекта недвижимости				
Лист № 6 раздела 3.2	Всего листов раздела 3.2: 84		Всего разделов: 8	Всего листов выписки: 945
09.01.2024г. № КУВИ-001/2024-5029544				
Кадастровый номер:			78:42-0016202:7	
1	2	3	4	5
139	68196.94	122154.78	-	-
140	68195.22	122154.56	-	-
141	68193.49	122154.49	-	-
142	68191.76	122154.57	-	-
143	68190.04	122154.8	-	-
144	68188.34	122155.18	-	-
145	68186.69	122155.69	-	-
146	68185.08	122156.35	-	-
147	68183.54	122157.14	-	-
148	68182.07	122158.06	-	-
149	68180.69	122159.11	-	-
150	68174.28	122161.53	-	-
151	68167.53	122166.67	-	-
152	68157.02	122172.13	-	-
153	68150.69	122182.61	-	-
154	68149.47	122183.63	-	-
155	68148.18	122184.56	-	-
156	68146.81	122185.37	-	-
157	68145.38	122186.07	-	-
158	68143.9	122186.64	-	-
159	68142.38	122187.1	-	-
160	68140.82	122187.42	-	-
161	68139.24	122187.62	-	-
162	68137.65	122187.68	-	-
163	68136.07	122187.62	-	-
164	68124.17	122184.36	-	-
165	68109.79	122186.03	-	-
166	68107.37	122185.93	-	-
167	68104.97	122185.7	-	-

ПОЛНОЕ НАИМЕНОВАНИЕ ДОЛЖНОСТИ	 ДОКУМЕНТ ПОДПИСАН ЭЛЕКТРОННОЙ ПОДПИСЬЮ Службы ОБЛАСТНОГО КАДАСТРА И РЕГИСТРАЦИИ Ульяновская ФЕДЕРАЛЬНАЯ СЛУЖБА ГОСУДАРСТВЕННОЙ РЕГИСТРАЦИИ, КАДАСТРА И КАРТОГРАФИИ Действителен с 27.04.2022 по 19.05.2024	ИНИЦИАЛЫ, ФАМИЛИЯ

Земельный участок				
вид объекта недвижимости				
Лист № 7 раздела 3.2	Всего листов раздела 3.2: 84		Всего разделов: 8	Всего листов выписки: 945
09.01.2024г. № КУВИИ-001/2024-5029544				
Кадастровый номер:			78:42-0016202:7	
1	2	3	4	5
168	68102.58	122185.31	-	-
169	68100.22	122184.78	-	-
170	68097.9	122184.1	-	-
171	68095.63	122183.29	-	-
172	68093.41	122182.33	-	-
173	68091.25	122181.25	-	-
174	68089.16	122180.03	-	-
175	68087.16	122178.69	-	-
176	68084.56	122176.15	-	-
177	68084.4	122173.25	-	-
178	68086.15	122165.71	-	-
179	68088.09	122162.03	-	-
180	68088.27	122161.17	-	-
181	68088.31	122160.3	-	-
182	68088.2	122159.44	-	-
183	68087.94	122158.61	-	-
184	68087.54	122157.84	-	-
185	68087.02	122157.14	-	-
186	68086.38	122156.54	-	-
187	68085.66	122156.07	-	-
188	68084.86	122155.72	-	-
189	68084.01	122155.51	-	-
190	68083.15	122155.46	-	-
191	68079.04	122154.39	-	-
192	68072.21	122142.91	-	-
193	68071.78	122143.17	-	-
194	68078.71	122154.82	-	-
195	68083.09	122155.96	-	-
196	68083.89	122156	-	-

ПОЛНОЕ НАИМЕНОВАНИЕ ДОЛЖНОСТИ	 ДОКУМЕНТ ПОДПИСАН ЭЛЕКТРОННОЙ ПОДПИСЬЮ Службы ОБЛАСТНОГО КОМПЕТЕНЦИОННОГО ЦЕНТРА ФЕДЕРАЛЬНОЙ СЛУЖБЫ ГОСУДАРСТВЕННОЙ РЕГИСТРАЦИИ, КАДАСТРА И КАРТОГРАФИИ Дубликат от 27.04.2024 по 19.08.2024	ИНИЦИАЛЫ, ФАМИЛИЯ

Земельный участок				
вид объекта недвижимости				
Лист № 8 раздела 3.2	Всего листов раздела 3.2: 84		Всего разделов: 8	Всего листов выписки: 945
09.01.2024г. № КУВИ-001/2024-5029544				
Кадастровый номер:			78:42-0016202:7	
1	2	3	4	5
197	68084.68	122156.19	-	-
198	68085.42	122156.51	-	-
199	68086.1	122156.96	-	-
200	68086.68	122157.52	-	-
201	68087.16	122158.17	-	-
202	68087.51	122158.9	-	-
203	68087.73	122159.68	-	-
204	68087.81	122160.48	-	-
205	68087.75	122161.29	-	-
206	68087.55	122162.08	-	-
207	68085.52	122165.74	-	-
208	68083.9	122173.22	-	-
209	68084.07	122176.37	-	-
210	68086.83	122179.08	-	-
211	68088.86	122180.44	-	-
212	68090.98	122181.68	-	-
213	68093.17	122182.78	-	-
214	68095.43	122183.75	-	-
215	68097.73	122184.57	-	-
216	68100.09	122185.26	-	-
217	68102.48	122185.8	-	-
218	68104.9	122186.19	-	-
219	68107.34	122186.43	-	-
220	68109.8	122186.53	-	-
221	68124.2	122184.86	-	-
222	68135.93	122188.1	-	-
223	68137.57	122188.17	-	-
224	68139.22	122188.11	-	-
225	68140.85	122187.91	-	-



ПОЛНОЕ НАИМЕНОВАНИЕ ДОЛЖНОСТИ

ИНИЦИАЛЫ, ФАМИЛИЯ

Земельный участок				
вид объекта недвижимости				
Лист № 9 раздела 3.2	Всего листов раздела 3.2: 84		Всего разделов: 8	Всего листов выписки: 945
09.01.2024г. № КУВИИ-001/2024-5029544				
Кадастровый номер:			78:42-0016202:7	
1	2	3	4	5
226	68142.47	122187.58	-	-
227	68144.05	122187.11	-	-
228	68145.58	122186.52	-	-
229	68147.06	122185.79	-	-
230	68148.48	122184.95	-	-
231	68149.82	122183.99	-	-
232	68151.08	122182.93	-	-
233	68157.37	122172.51	-	-
234	68167.8	122167.09	-	-
235	68174.52	122161.97	-	-
236	68180.94	122159.55	-	-
237	68182.29	122158.52	-	-
238	68183.73	122157.61	-	-
239	68185.25	122156.83	-	-
240	68186.82	122156.18	-	-
241	68188.45	122155.67	-	-
242	68190.11	122155.3	-	-
243	68191.8	122155.07	-	-
244	68193.5	122155	-	-
245	68195.2	122155.06	-	-
246	68196.89	122155.28	-	-
247	68198.56	122155.64	-	-
248	68200.19	122156.14	-	-
249	68201.77	122156.77	-	-
250	68203.29	122157.55	-	-
251	68213.13	122159.41	-	-
252	68225.27	122157.79	-	-
253	68241.23	122157.44	-	-
254	68249.57	122159.72	-	-

ПОЛНОЕ НАИМЕНОВАНИЕ ДОЛЖНОСТИ	 ДОКУМЕНТ ПОДПИСАН ЭЛЕКТРОННОЙ ПОДПИСЬЮ Службы ОБЛАСТНОГО КАДАСТРА И ГЕОИНФОРМАЦИОННОГО ЦЕНТРА Волгоградская область ФЕДЕРАЛЬНАЯ СЛУЖБА ГОСУДАРСТВЕННОЙ РЕГИСТРАЦИИ, КАДАСТРА И КАРТОГРАФИИ Волгоград + 7104.202 от 19.08.2024	ИНИЦИАЛЫ, ФАМИЛИЯ

Земельный участок				
вид объекта недвижимости				
Лист № 10 раздела 3.2	Всего листов раздела 3.2: 84		Всего разделов: 8	Всего листов выписки: 945
09.01.2024г. № КУВИИ-001/2024-5029544				
Кадастровый номер:			78:42-0016202:7	
1	2	3	4	5
255	68251.69	122163.29	-	-
256	68255.22	122164.03	-	-
257	68257.27	122163.14	-	-
258	68264.38	122166.57	-	-
259	68273.6	122174.07	-	-
260	68286.7	122180.89	-	-
261	68291.36	122186.95	-	-
262	68294.39	122193.53	-	-
263	68298.86	122199.64	-	-
264	68300.12	122203.05	-	-
265	68275.34	122212.42	-	-
266	68234.63	122227.41	-	-
267	68218.05	122228.58	-	-
268	68206.48	122236.98	-	-
269	68189.75	122242.44	-	-
270	68132.49	122267.53	-	-
271	68078.85	122285.12	-	-
272	68073.78	122289.21	-	-
273	68065.96	122291.03	-	-
274	68058.13	122297.63	-	-
275	68035.05	122296.46	-	-
276	68000.06	122303.51	-	-
277	67933.1	122300.12	-	-
278	67918.79	122297.5	-	-
279	67889.18	122283.07	-	-
280	67866.8	122271.18	-	-
281	67825.26	122261.45	-	-
282	67806.54	122255.91	-	-
283	67788.01	122243.05	-	-



ПОЛНОЕ НАИМЕНОВАНИЕ ДОЛЖНОСТИ

ИНИЦИАЛЫ, ФАМИЛИЯ

Земельный участок				
вид объекта недвижимости				
Лист № 11 раздела 3.2	Всего листов раздела 3.2: 84		Всего разделов: 8	Всего листов выписки: 945
09.01.2024г. № КУВИИ-001/2024-5029544				
Кадастровый номер:			78:42-0016202:7	
1	2	3	4	5
284	67770.1	122232.84	-	-
285	67754.42	122230.12	-	-
286	67733.67	122221.62	-	-
287	67718.38	122215.08	-	-
288	67711.71	122209.47	-	-
289	67701.68	122200.51	-	-
290	67667.59	122157.28	-	-
291	67649.06	122149.2	-	-
292	67628.98	122145.64	-	-
293	67618.14	122151.38	-	-
294	67588.62	122151.01	-	-
295	67558.37	122158.13	-	-
296	67524.27	122166.79	-	-
297	67508.63	122170.88	-	-
298	67490.05	122163.08	-	-
299	67487.11	122156.58	-	-
300	67469.71	122137.15	-	-
301	67456.46	122116.62	-	-
302	67442.02	122103.71	-	-
303	67387.82	122070.97	-	-
304	67376.91	122063.25	-	-
305	67361.13	122059.08	-	-
306	67352.89	122054.51	-	-
307	67341.55	122053.1	-	-
308	67340.39	122053.16	-	-
309	67339.01	122054.65	-	-
310	67337.32	122055.57	-	-
311	67331.93	122054.45	-	-
312	67323.47	122051.96	-	-

ПОЛНОЕ НАИМЕНОВАНИЕ ДОЛЖНОСТИ	 ДОКУМЕНТ ПОДПИСАН ЭЛЕКТРОННОЙ ПОДПИСЬЮ Службы ОБЛАСТНОГО КАДАСТРА И ГЕОИНФОРМАЦИОННОГО ЦЕНТРА Ульяновской ОБЛАСТИ ФЕДЕРАЛЬНАЯ СЛУЖБА ГОСУДАРСТВЕННОЙ РЕГИСТРАЦИИ, КАДАСТРА И ГЕОИНФОРМАЦИИ Деловая линия + 7 (043 202) со 19.08.2024	ИНИЦИАЛЫ, ФАМИЛИЯ

Земельный участок				
вид объекта недвижимости				
Лист № 12 раздела 3.2	Всего листов раздела 3.2: 84		Всего разделов: 8	Всего листов выписки: 945
09.01.2024г. № КУВИИ-001/2024-5029544				
Кадастровый номер:			78:42-0016202:7	
1	2	3	4	5
313	67311.47	122053.6	-	-
314	67301.87	122054.36	-	-
315	67287.11	122051.09	-	-
316	67253.03	122022.02	-	-
317	67240.17	121993.08	-	-
318	67237.79	121966.91	-	-
319	67220.21	121936.54	-	-
320	67183.98	121901.11	-	-
321	67127.86	121866.89	-	-
322	67099.54	121858.04	-	-
323	67083.81	121860.1	-	-
324	67078.05	121848.79	-	-
325	67081.62	121838.46	-	-
326	67086.03	121827.21	-	-
327	67080.84	121830.18	-	-
328	67075.43	121840.76	-	-
329	67059.08	121839.08	-	-
330	67040.12	121839.09	-	-
331	67000.03	121843.42	-	-
332	66992.17	121844.2	-	-
333	66933.41	121857.78	-	-
334	66904.08	121876.09	-	-
335	66863.57	121881.47	-	-
336	66848.36	121877.14	-	-
337	66807.14	121839.42	-	-
338	66790.85	121832.05	-	-
339	66716.12	121829.63	-	-
340	66705.35	121826.46	-	-
341	66754.31	121770.58	-	-

ПОЛНОЕ НАИМЕНОВАНИЕ ДОЛЖНОСТИ	 ДОКУМЕНТ ПОДПИСАН ЭЛЕКТРОННОЙ ПОДПИСЬЮ Службы ОБЛАСТНОГО СЕВЕРОКАВКАЗСКОГО УПРАВЛЕНИЯ ФЕДЕРАЛЬНОЙ СЛУЖБЫ ГОСУДАРСТВЕННОЙ РЕГИСТРАЦИИ, КАДАСТРА И КАРТОГРАФИИ Деловый № 2704.202 от 19.08.2024	ИНИЦИАЛЫ, ФАМИЛИЯ

Земельный участок				
вид объекта недвижимости				
Лист № 13 раздела 3.2	Всего листов раздела 3.2: 84		Всего разделов: 8	Всего листов выписки: 945
09.01.2024г. № КУВИИ-001/2024-5029544				
Кадастровый номер:			78:42-0016202:7	
1	2	3	4	5
342	66775.36	121731.38	-	-
343	66772.89	121713.12	-	-
344	66754.24	121694.85	-	-
345	66741.16	121690.12	-	-
346	66724.36	121691.5	-	-
347	66711.25	121693.01	-	-
348	66690.05	121689.24	-	-
349	66671.29	121680.07	-	-
350	66661.56	121668.64	-	-
351	66640.72	121628.26	-	-
352	66640.51	121616.21	-	-
353	66646.08	121571.62	-	-
354	66632.47	121544.78	-	-
355	66626.53	121531.04	-	-
356	66619.07	121529.64	-	-
357	66612.98	121515.05	-	-
358	66588.21	121493.31	-	-
359	66559.83	121480.36	-	-
360	66529.24	121480.74	-	-
361	66524.64	121483.25	-	-
362	66509.31	121477.81	-	-
363	66504.64	121465.06	-	-
364	66504.78	121460.44	-	-
365	66509.13	121439.54	-	-
366	66509.74	121419.87	-	-
367	66504.58	121406.62	-	-
368	66494.61	121402.41	-	-
369	66482.24	121393.11	-	-
370	66453.05	121381.91	-	-

ПОЛНОЕ НАИМЕНОВАНИЕ ДОЛЖНОСТИ	 ДОКУМЕНТ ПОДПИСАН ЭЛЕКТРОННОЙ ПОДПИСЬЮ Службы ОБЛАСТНОГО СЕВЕРОКАВКАЗСКОГО УДАЛОВСКОГО РАЙОНА ФЕДЕРАЛЬНОЙ СЛУЖБЫ ГОСУДАРСТВЕННОЙ РЕГИСТРАЦИИ, КАДАСТРА И КАРТОГРАФИИ Дубликат от 27.04.2024 по 19.05.2024	ИНИЦИАЛЫ, ФАМИЛИЯ

Земельный участок				
вид объекта недвижимости				
Лист № 14 раздела 3.2	Всего листов раздела 3.2: 84		Всего разделов: 8	Всего листов выписки: 945
09.01.2024г. № КУВН-001/2024-5029544				
Кадастровый номер:			78:42-0016202:7	
1	2	3	4	5
371	66447.31	121378.05	-	-
372	66441.82	121380.74	-	-
373	66384.42	121393.48	-	-
374	66316.71	121421.25	-	-
375	66299.46	121422.15	-	-
376	66263.98	121471.22	-	-
377	66268.74	121461.46	-	-
378	66265.02	121455.23	-	-
379	66263.42	121448.22	-	-
380	66263.41	121445.82	-	-
381	66277.5	121383.62	-	-
382	66278.21	121381.24	-	-
383	66278.95	121378.92	-	-
384	66280.46	121376.8	-	-
385	66294.55	121356.92	-	-
386	66296.01	121354.97	-	-
387	66299.36	121351.37	-	-
388	66320.01	121330.3	-	-
389	66328.19	121324.82	-	-
390	66369.24	121296.54	-	-
391	66371.31	121295.23	-	-
392	66373.25	121293.71	-	-
393	66374.84	121291.82	-	-
394	66378.15	121288.17	-	-
395	66382.67	121282.28	-	-
396	66398.77	121263.68	-	-
397	66411.73	121248.8	-	-
398	66421.86	121237.68	-	-
399	66430.24	121228.63	-	-

ПОЛНОЕ НАИМЕНОВАНИЕ ДОЛЖНОСТИ	 ДОКУМЕНТ ПОДПИСАН ЭЛЕКТРОННОЙ ПОДПИСЬЮ Службы ОБЛАСТНОГО КАДАСТРА ИМУЩЕСТВА Владимирская ОБЛАСТЬ ФЕДЕРАЛЬНАЯ СЛУЖБА ГОСУДАРСТВЕННОЙ РЕГИСТРАЦИИ, КАДАСТРА И КАРТОГРАФИИ Деловый центр 2706202 от 19.08.2024	ИНИЦИАЛЫ, ФАМИЛИЯ

Земельный участок				
вид объекта недвижимости				
Лист № 15 раздела 3.2	Всего листов раздела 3.2: 84		Всего разделов: 8	Всего листов выписки: 945
09.01.2024г. № КУВН-001/2024-5029544				
Кадастровый номер:			78:42-0016202:7	
1	2	3	4	5
400	66431.92	121226.83	-	-
401	66446.63	121210.18	-	-
402	66477.2	121177.86	-	-
403	66480.7	121174.35	-	-
404	66485.13	121169.27	-	-
405	66491.99	121162.64	-	-
406	66497.27	121157.08	-	-
407	66538.49	121118.17	-	-
408	66557.97	121103.03	-	-
409	66580.95	121084.95	-	-
410	66620.06	121053.93	-	-
411	66623.89	121055.21	-	-
412	66628.29	121055.22	-	-
413	66631.94	121053.1	-	-
414	66634.69	121049.78	-	-
415	66635.98	121045.53	-	-
416	66637.3	121041.68	-	-
417	66639.55	121038.02	-	-
418	66641.01	121036.53	-	-
419	66642.38	121035.05	-	-
420	66643.46	121038.57	-	-
421	66718.57	120965.27	-	-
422	66726.72	120957.08	-	-
423	66735.48	120946.88	-	-
424	66742.32	120932.67	-	-
425	66743.09	120928.76	-	-
426	66740.82	120927.46	-	-
427	66745.72	120912.92	-	-
428	66769.91	120846.4	-	-

ПОЛНОЕ НАИМЕНОВАНИЕ ДОЛЖНОСТИ	 ДОКУМЕНТ ПОДПИСАН ЭЛЕКТРОННОЙ ПОДПИСЬЮ Службы ОБЛАСТНОГО СЕВЕРОКАВКАССКОГО УДАЛЕННОГО ЦЕНТРА ФЕДЕРАЛЬНОЙ СЛУЖБЫ ГОСУДАРСТВЕННОЙ РЕГИСТРАЦИИ, КАДАСТРА И КАРТОГРАФИИ Деловая линия + 7704.202 со 19.05.2024	НИНЦНАТЫ, ФАМИЛИЯ

Земельный участок				
вид объекта недвижимости				
Лист № 16 раздела 3.2	Всего листов раздела 3.2: 84		Всего разделов: 8	Всего листов выписки: 945
09.01.2024г. № КУВН-001/2024-5029544				
Кадастровый номер:			78:42-0016202:7	
1	2	3	4	5
429	66774.86	120831.85	-	-
430	66785.61	120793.11	-	-
431	66787.04	120788.09	-	-
432	66788.29	120783.35	-	-
433	66792.14	120767.82	-	-
434	66813.31	120775.44	-	-
435	66851.87	120789.32	-	-
436	66863.59	120760.53	-	-
437	66846.98	120748.5	-	-
438	66825.87	120733.11	-	-
439	66807.69	120719.85	-	-
440	66804.15	120717.9	-	-
441	66801.34	120714.82	-	-
442	66801.98	120710.61	-	-
443	66802.62	120705.63	-	-
444	66802.82	120703.01	-	-
445	66872.18	120725.64	-	-
446	66885.18	120671.2	-	-
447	66810.4	120662.7	-	-
448	66811.07	120659.04	-	-
449	66817.05	120617.9	-	-
450	66814.59	120617.51	-	-
451	66814.68	120614.24	-	-
452	66813.94	120611.23	-	-
453	66816.19	120596.25	-	-
454	66818.58	120584.1	-	-
455	66823.57	120575.7	-	-
456	66834.43	120565.57	-	-
457	66876.62	120535.4	-	-

ПОЛНОЕ НАИМЕНОВАНИЕ ДОЛЖНОСТИ	 ДОКУМЕНТ ПОДПИСАН ЭЛЕКТРОННОЙ ПОДПИСЬЮ Службы ОБЛАСТНОГО КАДАСТРА И РЕГИСТРАЦИИ Республики ФЕДЕРАЛЬНАЯ СЛУЖБА ГОСУДАРСТВЕННОЙ РЕГИСТРАЦИИ, КАДАСТРА И КАРТОГРАФИИ Деловый центр 2706202 от 19.08.2024	ИНИЦИАЛЫ, ФАМИЛИЯ

Земельный участок				
вид объекта недвижимости				
Лист № 17 раздела 3.2	Всего листов раздела 3.2: 84		Всего разделов: 8	Всего листов выписки: 945
09.01.2024г. № КУВИ-001/2024-5029544				
Кадастровый номер:			78:42-0016202:7	
1	2	3	4	5
458	66884.85	120529.97	-	-
459	66916	120509.99	-	-
460	66940.26	120497.72	-	-
461	67009.47	120465.06	-	-
462	67076.03	120427.6	-	-
463	67096.99	120420.56	-	-
464	67099.39	120420.01	-	-
465	67148.86	120428.82	-	-
466	67155.74	120430.75	-	-
467	67159.07	120431.69	-	-
468	67165.81	120433.68	-	-
469	67199.1	120453.21	-	-
470	67220.19	120467.99	-	-
1	67233.55	120479.33	-	-
1	66665.54	121255.7	-	-
2	66699.64	121377.59	-	-
3	66700.33	121379.95	-	-
4	66701.18	121382.27	-	-
5	66702.17	121384.54	-	-
6	66703.3	121386.73	-	-
7	66704.57	121388.85	-	-
8	66705.97	121390.88	-	-
9	66707.5	121392.82	-	-
10	66709.15	121394.66	-	-
11	66710.91	121396.39	-	-
12	66712.78	121398	-	-
13	66714.75	121399.49	-	-
14	66716.81	121400.86	-	-
15	66718.95	121402.09	-	-

ПОЛНОЕ НАИМЕНОВАНИЕ ДОЛЖНОСТИ	 ДОКУМЕНТ ПОДПИСАН ЭЛЕКТРОННОЙ ПОДПИСЬЮ Службы ОБЛАСТНОГО КОМПЕТЕНЦИОННОГО ЦЕНТРА ФЕДЕРАЛЬНОЙ СЛУЖБЫ ГОСУДАРСТВЕННОЙ РЕГИСТРАЦИИ, КАДАСТРА И КАРТОГРАФИИ Калининск + 7704.202 от 19.08.2024	НИНЦНАТЫ, ФИМИЛИЯ

Земельный участок				
вид объекта недвижимости				
Лист № 18 раздела 3.2	Всего листов раздела 3.2: 84		Всего разделов: 8	Всего листов выписки: 945
09.01.2024г. № КУВИИ-001/2024-5029544				
Кадастровый номер:			78:42-0016202:7	
1	2	3	4	5
16	66721.17	121403.18	-	-
17	66723.45	121404.12	-	-
18	66725.79	121404.93	-	-
19	66801.42	121426	-	-
20	66887.87	121477.04	-	-
21	66889.67	121478	-	-
22	66891.4	121479.1	-	-
23	66893.04	121480.33	-	-
24	66894.57	121481.69	-	-
25	66896	121483.16	-	-
26	66897.3	121484.74	-	-
27	66898.48	121486.42	-	-
28	66899.53	121488.18	-	-
29	66900.44	121490.02	-	-
30	66901.2	121491.92	-	-
31	66901.81	121493.88	-	-
32	66902.26	121495.87	-	-
33	66902.56	121497.9	-	-
34	66902.7	121499.94	-	-
35	66902.68	121501.99	-	-
36	66902.51	121504.04	-	-
37	66902.89	121507.85	-	-
38	66903.43	121511.64	-	-
39	66904.11	121515.41	-	-
40	66904.95	121519.15	-	-
41	66905.93	121522.85	-	-
42	66907.06	121526.51	-	-
43	66908.33	121530.12	-	-
44	66909.75	121533.68	-	-

ПОЛНОЕ НАИМЕНОВАНИЕ ДОЛЖНОСТИ	 ДОКУМЕНТ ПОДПИСАН ЭЛЕКТРОННОЙ ПОДПИСЬЮ Службы ОБЛАСТНОГО КАДАСТРА И ГЕОИНФОРМАЦИОННОГО ЦЕНТРА Владимирской области ФЕДЕРАЛЬНАЯ СЛУЖБА ГОСУДАРСТВЕННОЙ РЕГИСТРАЦИИ, КАДАСТРА И ГЕОИНФОРМАЦИИ Деловая линия + 7 (494) 202 00 19 00 2024	ИНИЦИАЛЫ, ФАМИЛИЯ

Земельный участок				
вид объекта недвижимости				
Лист № 19 раздела 3.2	Всего листов раздела 3.2: 84		Всего разделов: 8	Всего листов выписки: 945
09.01.2024г. № КУВИИ-001/2024-5029544				
Кадастровый номер:			78:42-0016202:7	
1	2	3	4	5
45	66911.3	121537.18	-	-
46	66912.99	121540.62	-	-
47	66914.82	121543.99	-	-
48	66916.78	121547.28	-	-
49	66918.87	121550.49	-	-
50	66921.09	121553.61	-	-
51	66923.43	121556.65	-	-
52	66925.88	121559.59	-	-
53	66928.45	121562.43	-	-
54	66931.13	121565.16	-	-
55	66933.92	121567.79	-	-
56	66936.81	121570.31	-	-
57	66939.8	121572.7	-	-
58	66942.88	121574.98	-	-
59	66946.05	121577.13	-	-
60	66949.3	121579.16	-	-
61	66952.63	121581.06	-	-
62	66956.03	121582.82	-	-
63	66959.5	121584.44	-	-
64	66963.03	121585.93	-	-
65	66966.62	121587.27	-	-
66	66970.26	121588.48	-	-
67	66971.74	121588.44	-	-
68	66973.21	121588.25	-	-
69	66974.66	121587.92	-	-
70	66976.06	121587.44	-	-
71	66977.41	121586.82	-	-
72	66978.69	121586.06	-	-
73	66979.89	121585.18	-	-

ПОЛНОЕ НАИМЕНОВАНИЕ ДОЛЖНОСТИ	 ДОКУМЕНТ ПОДПИСАН ЭЛЕКТРОННОЙ ПОДПИСЬЮ Служба ОБЛАСТНОГО КАДАСТРА И ГЕОДЕЗИИ ИЛИИОН ФЕДЕРАЛЬНАЯ СЛУЖБА ГОСУДАРСТВЕННОЙ РЕГИСТРАЦИИ, КАДАСТРА И ГЕОДЕЗИИ Дубликат от 27.04.2024 по 19.05.2024	ИНИЦИАЛЫ, ФАМИЛИЯ

Земельный участок				
вид объекта недвижимости				
Лист № 20 раздела 3.2	Всего листов раздела 3.2: 84		Всего разделов: 8	Всего листов выписки: 945
09.01.2024г. № КУВИ-001/2024-5029544				
Кадастровый номер:			78:42-0016202:7	
1	2	3	4	5
74	66980.99	121584.19	-	-
75	66981.98	121583.09	-	-
76	66982.86	121581.89	-	-
77	66983.61	121580.61	-	-
78	66984.23	121579.26	-	-
79	66984.71	121577.86	-	-
80	66985.04	121576.41	-	-
81	66985.23	121574.94	-	-
82	66985.27	121573.45	-	-
83	66985.15	121571.97	-	-
84	66984.89	121570.51	-	-
85	66984.48	121569.09	-	-
86	66983.92	121567.71	-	-
87	66983.24	121566.4	-	-
88	66965.87	121547.27	-	-
89	66932.66	121480.95	-	-
90	66930.55	121478.25	-	-
91	66928.57	121475.46	-	-
92	66926.72	121472.59	-	-
93	66925.01	121469.63	-	-
94	66923.44	121466.59	-	-
95	66922.01	121463.49	-	-
96	66920.72	121460.32	-	-
97	66919.59	121457.09	-	-
98	66918.6	121453.82	-	-
99	66917.76	121450.51	-	-
100	66917.08	121447.16	-	-
101	66916.56	121443.78	-	-
102	66916.19	121440.38	-	-

ПОЛНОЕ НАИМЕНОВАНИЕ ДОЛЖНОСТИ	 ДОКУМЕНТ ПОДПИСАН ЭЛЕКТРОННОЙ ПОДПИСЬЮ Службы ОБЛАСТНОГО КАДАСТРА И ГЕОИНФОРМАЦИОННОГО ЦЕНТРА Волгоградская область ФЕДЕРАЛЬНАЯ СЛУЖБА ГОСУДАРСТВЕННОЙ РЕГИСТРАЦИИ, КАДАСТРА И ГЕОИНФОРМАЦИИ Волгоградское отделение № 7704.202 от 19.08.2024	ИНИЦИАЛЫ, ФАМИЛИЯ

Земельный участок				
вид объекта недвижимости				
Лист № 21 раздела 3.2	Всего листов раздела 3.2: 84		Всего разделов: 8	Всего листов выписки: 945
09.01.2024г. № КУВИ-001/2024-5029544				
Кадастровый номер:			78:42-0016202:7	
1	2	3	4	5
103	66915.99	121436.97	-	-
104	66915.81	121434.64	-	-
105	66915.49	121432.33	-	-
106	66915	121430.04	-	-
107	66914.36	121427.8	-	-
108	66913.57	121425.6	-	-
109	66912.63	121423.47	-	-
110	66911.54	121421.4	-	-
111	66910.32	121419.41	-	-
112	66908.96	121417.51	-	-
113	66907.48	121415.71	-	-
114	66905.88	121414.01	-	-
115	66904.17	121412.42	-	-
116	66902.35	121410.96	-	-
117	66900.44	121409.62	-	-
118	66898.44	121408.42	-	-
119	66896.36	121407.35	-	-
120	66894.21	121406.43	-	-
121	66892.01	121405.66	-	-
122	66889.76	121405.04	-	-
123	66887.47	121404.58	-	-
124	66885.16	121404.27	-	-
125	66882.83	121404.12	-	-
126	66880.5	121404.14	-	-
127	66846.85	121406.95	-	-
128	66770.18	121390.09	-	-
129	66742.62	121371.5	-	-
130	66698.25	121315.9	-	-
131	66680.28	121253.58	-	-



ПОЛНОЕ НАИМЕНОВАНИЕ ДОЛЖНОСТИ

ИНИЦИАЛЫ, ФАМИЛИЯ

Земельный участок				
вид объекта недвижимости				
Лист № 22 раздела 3.2	Всего листов раздела 3.2: 84		Всего разделов: 8	Всего листов выписки: 945
09.01.2024г. № КУВИИ-001/2024-5029544				
Кадастровый номер:			78:42-0016202:7	
1	2	3	4	5
132	66680.12	121252.53	-	-
133	66679.82	121251.51	-	-
134	66679.37	121250.54	-	-
135	66678.79	121249.65	-	-
136	66678.1	121248.85	-	-
137	66677.29	121248.16	-	-
138	66676.4	121247.59	-	-
139	66675.43	121247.15	-	-
140	66674.41	121246.85	-	-
141	66673.36	121246.7	-	-
142	66672.3	121246.7	-	-
143	66671.25	121246.85	-	-
144	66670.23	121247.15	-	-
145	66669.27	121247.59	-	-
146	66668.37	121248.16	-	-
147	66667.57	121248.86	-	-
148	66666.87	121249.66	-	-
149	66666.29	121250.55	-	-
150	66665.85	121251.51	-	-
151	66665.55	121252.53	-	-
152	66665.39	121253.58	-	-
153	66665.39	121254.64	-	-
1	66665.54	121255.7	-	-
1	67817.74	121641.13	-	-
2	67817.63	121640.62	-	-
3	67803.4	121643.58	-	-
4	67791.01	121645.18	-	-
5	67775.02	121642.35	-	-
6	67753.15	121646.75	-	-

ПОЛНОЕ НАИМЕНОВАНИЕ ДОЛЖНОСТИ	 ДОКУМЕНТ ПОДПИСАН ЭЛЕКТРОННОЙ ПОДПИСЬЮ Службы ОБЛАСТНОГО КОМПЬЮТЕРНО-ИНФОРМАЦИОННОГО ЦЕНТРА Управления ФЕДЕРАЛЬНОЙ СЛУЖБЫ ГОСУДАРСТВЕННОЙ РЕГИСТРАЦИИ, КАДАСТРА И КАРТОГРАФИИ Деловая линия + 7104.202 от 19.08.2024	ИНИЦИАЛЫ, ФАМИЛИЯ

Земельный участок				
вид объекта недвижимости				
Лист № 23 раздела 3.2	Всего листов раздела 3.2: 84		Всего разделов: 8	Всего листов выписки: 945
09.01.2024г. № КУВИ-001/2024-5029544				
Кадастровый номер:			78:42-0016202:7	
1	2	3	4	5
7	67742.45	121655.49	-	-
8	67725.28	121663.3	-	-
9	67718.77	121664.66	-	-
10	67690.73	121662.52	-	-
11	67674.83	121663.46	-	-
12	67672.91	121663.87	-	-
13	67671.03	121664.44	-	-
14	67669.2	121665.16	-	-
15	67667.43	121666.02	-	-
16	67665.74	121667.02	-	-
17	67664.13	121668.15	-	-
18	67662.62	121669.4	-	-
19	67661.21	121670.77	-	-
20	67659.91	121672.25	-	-
21	67658.74	121673.82	-	-
22	67657.7	121675.48	-	-
23	67656.79	121677.23	-	-
24	67654.22	121672.68	-	-
25	67651.47	121668.25	-	-
26	67634.59	121617.94	-	-
27	67621.42	121598	-	-
28	67620.02	121597.55	-	-
29	67618.68	121596.97	-	-
30	67617.4	121596.24	-	-
31	67616.22	121595.37	-	-
32	67615.14	121594.39	-	-
33	67614.16	121593.29	-	-
34	67613.32	121592.1	-	-
35	67610.16	121583.51	-	-

ПОЛНОЕ НАИМЕНОВАНИЕ ДОЛЖНОСТИ	 ДОКУМЕНТ ПОДПИСАН ЭЛЕКТРОННОЙ ПОДПИСЬЮ Службы ОБЛАСТНОГО КАДАСТРА И ГЕОИНФОРМАЦИОННОГО ЦЕНТРА Владимирской области ФЕДЕРАЛЬНАЯ СЛУЖБА ГОСУДАРСТВЕННОЙ РЕГИСТРАЦИИ, КАДАСТРА И ГЕОИНФОРМАЦИИ Деловая линия + 7 (046) 202 00 19 (8:00-20:00)	ИНИЦИАЛЫ, ФАМИЛИЯ

Земельный участок				
вид объекта недвижимости				
Лист № 24 раздела 3.2	Всего листов раздела 3.2: 84		Всего разделов: 8	Всего листов выписки: 945
09.01.2024г. № КУВН-001/2024-5029544				
Кадастровый номер:			78:42-0016202:7	
1	2	3	4	5
36	67606.02	121573.14	-	-
37	67588.15	121541.63	-	-
38	67581.2	121514.07	-	-
39	67584.17	121495.05	-	-
40	67575.05	121456.38	-	-
41	67578.52	121444.27	-	-
42	67578.18	121443.1	-	-
43	67577.72	121441.99	-	-
44	67577.14	121440.93	-	-
45	67576.44	121439.94	-	-
46	67575.63	121439.04	-	-
47	67574.73	121438.23	-	-
48	67573.75	121437.53	-	-
49	67572.69	121436.94	-	-
50	67571.58	121436.48	-	-
51	67570.68	121436.21	-	-
52	67571.91	121420.47	-	-
53	67570.1	121419.75	-	-
54	67569.01	121435.92	-	-
55	67567.76	121435.87	-	-
56	67566.52	121435.97	-	-
57	67565.3	121436.21	-	-
58	67564.11	121436.59	-	-
59	67562.98	121437.1	-	-
60	67561.91	121437.75	-	-
61	67560.92	121438.51	-	-
62	67560.03	121439.38	-	-
63	67559.24	121440.34	-	-
64	67558.58	121441.4	-	-

ПОЛНОЕ НАИМЕНОВАНИЕ ДОЛЖНОСТИ	 ДОКУМЕНТ ПОДПИСАН ЭЛЕКТРОННОЙ ПОДПИСЬЮ Служба ОБЛАСТНОГО КАДАСТРА И ГЕОДЕЗИИ ИЛИ ИЛИ ФЕДЕРАЛЬНАЯ СЛУЖБА ГОСУДАРСТВЕННОЙ РЕГИСТРАЦИИ, КАДАСТРА И ГЕОДЕЗИИ Деловая линия + 7 (044) 202 00 19 (044) 204	ИНИЦИАЛЫ, ФАМИЛИЯ

Земельный участок				
вид объекта недвижимости				
Лист № 25 раздела 3.2	Всего листов раздела 3.2: 84		Всего разделов: 8	Всего листов выписки: 945
09.01.2024г. № КУВИИ-001/2024-5029544				
Кадастровый номер:			78:42-0016202:7	
1	2	3	4	5
65	67553.96	121464.8	-	-
66	67572.65	121553.37	-	-
67	67593.95	121582.15	-	-
68	67602.25	121600.43	-	-
69	67618.99	121636.25	-	-
70	67640.38	121687.54	-	-
71	67642.78	121690.23	-	-
72	67643.63	121691.3	-	-
73	67644.36	121692.46	-	-
74	67644.96	121693.69	-	-
75	67645.42	121694.98	-	-
76	67645.74	121696.31	-	-
77	67645.92	121697.67	-	-
78	67645.95	121699.04	-	-
79	67645.83	121700.41	-	-
80	67645.56	121701.75	-	-
81	67645.15	121703.06	-	-
82	67644.6	121704.31	-	-
83	67643.92	121705.5	-	-
84	67643.11	121706.61	-	-
85	67642.19	121707.62	-	-
86	67641.17	121708.53	-	-
87	67640.05	121709.32	-	-
88	67638.85	121709.99	-	-
89	67637.59	121710.53	-	-
90	67636.28	121710.92	-	-
91	67634.93	121711.17	-	-
92	67633.57	121711.28	-	-
93	67631.42	121710.34	-	-

ПОЛНОЕ НАИМЕНОВАНИЕ ДОЛЖНОСТИ	 ДОКУМЕНТ ПОДПИСАН ЭЛЕКТРОННОЙ ПОДПИСЬЮ Служба ОБЛАСТНОГО КАДАСТРА И ГЕОДЕЗИИ ИЛИ ИЛИ ФЕДЕРАЛЬНАЯ СЛУЖБА ГОСУДАРСТВЕННОЙ РЕГИСТРАЦИИ, КАДАСТРА И ГЕОДЕЗИИ Дубликат от 27.04.2024 по 19.05.2024	ИНИЦИАЛЫ, ФАМИЛИЯ

Земельный участок				
вид объекта недвижимости				
Лист № 26 раздела 3.2	Всего листов раздела 3.2: 84		Всего разделов: 8	Всего листов выписки: 945
09.01.2024г. № КУВИИ-001/2024-5029544				
Кадастровый номер:			78:42-0016202:7	
1	2	3	4	5
94	67629.22	121709.54	-	-
95	67626.97	121708.87	-	-
96	67624.69	121708.34	-	-
97	67622.38	121707.96	-	-
98	67620.05	121707.71	-	-
99	67617.72	121707.61	-	-
100	67615.37	121707.65	-	-
101	67613.04	121707.84	-	-
102	67610.72	121708.16	-	-
103	67608.43	121708.63	-	-
104	67606.17	121709.24	-	-
105	67603.95	121709.98	-	-
106	67601.78	121710.86	-	-
107	67599.66	121711.88	-	-
108	67597.62	121713.01	-	-
109	67595.65	121714.28	-	-
110	67595.02	121714.38	-	-
111	67594.42	121714.61	-	-
112	67593.9	121714.97	-	-
113	67593.46	121715.44	-	-
114	67593.14	121715.99	-	-
115	67592.94	121716.59	-	-
116	67592.88	121717.23	-	-
117	67592.96	121717.86	-	-
118	67593.17	121718.46	-	-
119	67593.51	121719	-	-
120	67593.96	121719.45	-	-
121	67594.5	121719.8	-	-
122	67595.09	121720.02	-	-

ПОЛНОЕ НАИМЕНОВАНИЕ ДОЛЖНОСТИ	 ДОКУМЕНТ ПОДПИСАН ЭЛЕКТРОННОЙ ПОДПИСЬЮ Службы ОБЛАСТНОГО КАДАСТРА ИМУЩЕСТВА Владимирская ОБЛАСТЬ ФЕДЕРАЛЬНАЯ СЛУЖБА ГОСУДАРСТВЕННОЙ РЕГИСТРАЦИИ, КАДАСТРА И КАРТОГРАФИИ Деловая линия + 7 (042) 202 00 19 (042) 204	ИНИЦИАЛЫ, ФАМИЛИЯ

Земельный участок				
вид объекта недвижимости				
Лист № 27 раздела 3.2	Всего листов раздела 3.2: 84		Всего разделов: 8	Всего листов выписки: 945
09.01.2024г. № КУВИИ-001/2024-5029544				
Кадастровый номер:			78:42-0016202:7	
1	2	3	4	5
123	67595.73	121720.11	-	-
124	67599.54	121719.63	-	-
125	67601.48	121718.56	-	-
126	67603.5	121717.63	-	-
127	67605.57	121716.84	-	-
128	67607.7	121716.2	-	-
129	67609.86	121715.69	-	-
130	67612.05	121715.34	-	-
131	67614.26	121715.13	-	-
132	67616.48	121715.07	-	-
133	67618.69	121715.16	-	-
134	67620.9	121715.4	-	-
135	67623.09	121715.79	-	-
136	67625.24	121716.32	-	-
137	67627.35	121717	-	-
138	67629.42	121717.82	-	-
139	67631.42	121718.78	-	-
140	67633.35	121719.87	-	-
141	67635.21	121721.08	-	-
142	67636.98	121722.42	-	-
143	67638.65	121723.88	-	-
144	67640.23	121725.44	-	-
145	67641.69	121727.11	-	-
146	67643.04	121728.88	-	-
147	67644.27	121730.73	-	-
148	67664.04	121746.61	-	-
149	67664.92	121749.01	-	-
150	67665.94	121751.35	-	-
151	67667.09	121753.63	-	-

ПОЛНОЕ НАИМЕНОВАНИЕ ДОЛЖНОСТИ	 ДОКУМЕНТ ПОДПИСАН ЭЛЕКТРОННОЙ ПОДПИСЬЮ Службы ОБЛАСТНОГО СЕВЕРОКАВКАСКОГО УДАЛЕННОГО РЕГИОНА ФЕДЕРАЛЬНОЙ СЛУЖБЫ ГОСУДАРСТВЕННОЙ РЕГИСТРАЦИИ, КАДАСТРА И КАРТОГРАФИИ Деловая линия + 7704.202 от 19.08.2024	ИНИЦИАЛЫ, ФАМИЛИЯ

Земельный участок				
вид объекта недвижимости				
Лист № 28 раздела 3.2	Всего листов раздела 3.2: 84		Всего разделов: 8	Всего листов выписки: 945
09.01.2024г. № КУВИ-001/2024-5029544				
Кадастровый номер:			78:42-0016202:7	
1	2	3	4	5
152	67668.37	121755.84	-	-
153	67669.78	121757.98	-	-
154	67671.32	121760.02	-	-
155	67672.97	121761.98	-	-
156	67674.73	121763.83	-	-
157	67676.59	121765.58	-	-
158	67678.55	121767.22	-	-
159	67680.61	121768.74	-	-
160	67682.75	121770.14	-	-
161	67684.97	121771.41	-	-
162	67687.26	121772.55	-	-
163	67689.61	121773.55	-	-
164	67692.01	121774.42	-	-
165	67694.47	121775.15	-	-
166	67696.96	121775.73	-	-
167	67699.48	121776.17	-	-
168	67755.5	121811.85	-	-
169	67757.58	121814.27	-	-
170	67759.77	121816.6	-	-
171	67762.08	121818.82	-	-
172	67764.48	121820.92	-	-
173	67766.99	121822.91	-	-
174	67769.59	121824.77	-	-
175	67772.28	121826.5	-	-
176	67775.04	121828.11	-	-
177	67777.89	121829.58	-	-
178	67780.79	121830.91	-	-
179	67783.76	121832.1	-	-
180	67786.79	121833.14	-	-

ПОЛНОЕ НАИМЕНОВАНИЕ ДОЛЖНОСТИ	 ДОКУМЕНТ ПОДПИСАН ЭЛЕКТРОННОЙ ПОДПИСЬЮ Службы ОБЛАСТНОГО КАДАСТРА И ГЕОДЕЗИИ Управления ФЕДЕРАЛЬНОЙ СЛУЖБЫ ГОСУДАРСТВЕННОЙ РЕГИСТРАЦИИ, КАДАСТРА И ГЕОДЕЗИИ Калининск + 7104.202 от 19.08.2024	ИНИЦИАЛЫ, ФАМИЛИЯ

Земельный участок				
вид объекта недвижимости				
Лист № 29 раздела 3.2	Всего листов раздела 3.2: 84		Всего разделов: 8	Всего листов выписки: 945
09.01.2024г. № КУВИИ-001/2024-5029544				
Кадастровый номер:			78:42-0016202:7	
1	2	3	4	5
181	67789.86	121834.04	-	-
182	67792.97	121834.79	-	-
183	67795.25	121834.62	-	-
184	67803.19	121826.68	-	-
185	67803.44	121826.19	-	-
186	67806.01	121827.43	-	-
187	67806.73	121826.51	-	-
188	67803.98	121825.1	-	-
189	67804.25	121824.56	-	-
190	67803.15	121819.77	-	-
191	67802.89	121818.9	-	-
192	67802.53	121818.07	-	-
193	67802.08	121817.3	-	-
194	67801.53	121816.59	-	-
195	67800.9	121815.95	-	-
196	67797.4	121812.32	-	-
197	67790.49	121807.06	-	-
198	67783.5	121801.92	-	-
199	67776.43	121796.89	-	-
200	67769.29	121791.97	-	-
201	67762.06	121787.16	-	-
202	67754.77	121782.46	-	-
203	67747.4	121777.88	-	-
204	67739.96	121773.41	-	-
205	67732.45	121769.07	-	-
206	67724.88	121764.84	-	-
207	67723.96	121763.41	-	-
208	67722.91	121762.07	-	-
209	67721.75	121760.84	-	-

ПОЛНОЕ НАИМЕНОВАНИЕ ДОЛЖНОСТИ	 ДОКУМЕНТ ПОДПИСАН ЭЛЕКТРОННОЙ ПОДПИСЬЮ Службы ОБЛАСТНОГО КОМПЕТЕНЦИОННОГО ЦЕНТРА ФЕДЕРАЛЬНОЙ СЛУЖБЫ ГОСУДАРСТВЕННОЙ РЕГИСТРАЦИИ, КАДАСТРА И КАРТОГРАФИИ Дубликат от 27.04.2024 по 19.05.2024	ИНИЦИАЛЫ, ФАМИЛИЯ

Земельный участок				
вид объекта недвижимости				
Лист № 30 раздела 3.2	Всего листов раздела 3.2: 84		Всего разделов: 8	Всего листов выписки: 945
09.01.2024г. № КУВИИ-001/2024-5029544				
Кадастровый номер:			78:42-0016202:7	
1	2	3	4	5
210	67720.47	121759.71	-	-
211	67719.1	121758.72	-	-
212	67717.64	121757.85	-	-
213	67716.1	121757.13	-	-
214	67714.51	121756.55	-	-
215	67712.86	121756.12	-	-
216	67711.19	121755.84	-	-
217	67709.5	121755.72	-	-
218	67707.8	121755.76	-	-
219	67706.11	121755.96	-	-
220	67704.45	121756.31	-	-
221	67702.83	121756.82	-	-
222	67701.26	121757.47	-	-
223	67699.77	121758.27	-	-
224	67698.98	121758.54	-	-
225	67698.16	121758.68	-	-
226	67697.33	121758.67	-	-
227	67696.52	121758.51	-	-
228	67695.74	121758.2	-	-
229	67695.03	121757.77	-	-
230	67694.42	121757.22	-	-
231	67683.92	121733.15	-	-
232	67665.8	121718.34	-	-
233	67664.88	121717.37	-	-
234	67664.07	121716.3	-	-
235	67663.4	121715.16	-	-
236	67662.85	121713.94	-	-
237	67662.45	121712.67	-	-
238	67662.2	121711.36	-	-

ПОЛНОЕ НАИМЕНОВАНИЕ ДОЛЖНОСТИ	 ДОКУМЕНТ ПОДПИСАН ЭЛЕКТРОННОЙ ПОДПИСЬЮ Службы ОБЛАСТНОГО КАДАСТРА ИМУЩЕСТВА Владимирская область ФЕДЕРАЛЬНАЯ СЛУЖБА ГОСУДАРСТВЕННОЙ РЕГИСТРАЦИИ, КАДАСТРА И КАРТОГРАФИИ Дата подписания: 27.04.2024 в 14:05:20	НИНЦЫ ИЛИ, ФИМИЛИЯ

Земельный участок				
вид объекта недвижимости				
Лист № 31 раздела 3.2	Всего листов раздела 3.2: 84		Всего разделов: 8	Всего листов выписки: 945
09.01.2024г. № КУВИИ-001/2024-5029544				
Кадастровый номер:			78:42-0016202:7	
1	2	3	4	5
239	67662.09	121710.03	-	-
240	67662.13	121708.7	-	-
241	67662.33	121707.38	-	-
242	67662.67	121706.09	-	-
243	67663.16	121704.85	-	-
244	67663.78	121703.68	-	-
245	67664.53	121702.58	-	-
246	67665.4	121701.57	-	-
247	67666.39	121700.67	-	-
248	67665.16	121696.73	-	-
249	67663.8	121692.83	-	-
250	67662.31	121688.98	-	-
251	67660.69	121685.19	-	-
252	67658.95	121681.45	-	-
253	67657.08	121677.78	-	-
254	67657.96	121676.03	-	-
255	67658.98	121674.36	-	-
256	67660.12	121672.78	-	-
257	67661.4	121671.3	-	-
258	67662.79	121669.93	-	-
259	67664.28	121668.67	-	-
260	67665.87	121667.53	-	-
261	67667.55	121666.53	-	-
262	67669.3	121665.67	-	-
263	67671.12	121664.95	-	-
264	67672.99	121664.37	-	-
265	67674.9	121663.96	-	-
266	67690.73	121663.02	-	-
267	67718.8	121665.16	-	-

ПОЛНОЕ НАИМЕНОВАНИЕ ДОЛЖНОСТИ	 ДОКУМЕНТ ПОДПИСАН ЭЛЕКТРОННОЙ ПОДПИСЬЮ Службы ОБЛАСТНОГО КАДАСТРА ИМУЩЕСТВА Владимирская область ФЕДЕРАЛЬНАЯ СЛУЖБА ГОСУДАРСТВЕННОЙ РЕГИСТРАЦИИ, КАДАСТРА И КАРТОГРАФИИ Дата подписания: 27.04.2024 в 14:05:20	ИНИЦИАЛЫ, ФАМИЛИЯ

Земельный участок				
вид объекта недвижимости				
Лист № 32 раздела 3.2	Всего листов раздела 3.2: 84		Всего разделов: 8	Всего листов выписки: 945
09.01.2024г. № КУВН-001/2024-5029544				
Кадастровый номер:			78:42-0016202:7	
1	2	3	4	5
268	67725.43	121663.78	-	-
269	67742.71	121655.92	-	-
270	67753.37	121647.21	-	-
271	67775.03	121642.86	-	-
272	67790.99	121645.69	-	-
273	67803.48	121644.1	-	-
1	67817.74	121641.13	-	-
1	68073.03	122114.62	-	-
2	68072.28	122114.58	-	-
3	68071.56	122114.42	-	-
4	68070.86	122114.15	-	-
5	68070.22	122113.77	-	-
6	68069.66	122113.29	-	-
7	68069.17	122112.73	-	-
8	68068.79	122112.1	-	-
9	68068.71	122109.59	-	-
10	68067.33	122108.05	-	-
11	68062.63	122105.46	-	-
12	68058.3	122100.94	-	-
13	68056.16	122099.6	-	-
14	68052.83	122099.71	-	-
15	68049.1	122097.28	-	-
16	68042.39	122089.84	-	-
17	68036.84	122084.52	-	-
18	68035.24	122080.5	-	-
19	68035.68	122077.35	-	-
20	68034.11	122070.78	-	-
21	68027.67	122059.72	-	-
22	68028.2	122053.66	-	-

ПОЛНОЕ НАИМЕНОВАНИЕ ДОЛЖНОСТИ	 ДОКУМЕНТ ПОДПИСАН ЭЛЕКТРОННОЙ ПОДПИСЬЮ Службы ОБЛАСТНОГО КАДАСТРА И ГЕОДЕЗИИ Ульяновской ФЕДЕРАЛЬНОЙ СЛУЖБЫ ГОСУДАРСТВЕННОЙ РЕГИСТРАЦИИ, КАДАСТРА И ГЕОДЕЗИИ Дата подписания: 27.04.2024 в 14:05:20	ИНИЦИАЛЫ, ФАМИЛИЯ

Земельный участок				
вид объекта недвижимости				
Лист № 33 раздела 3.2	Всего листов раздела 3.2: 84		Всего разделов: 8	Всего листов выписки: 945
09.01.2024г. № КУВИИ-001/2024-5029544				
Кадастровый номер:			78:42-0016202:7	
1	2	3	4	5
23	68025.19	122051.47	-	-
24	68022.11	122049.38	-	-
25	68018.96	122047.4	-	-
26	68015.75	122045.52	-	-
27	68012.47	122043.75	-	-
28	68009.15	122042.09	-	-
29	68002.42	122033.78	-	-
30	67995.77	122025.41	-	-
31	67989.21	122016.98	-	-
32	67986.53	122016.25	-	-
33	67983.9	122015.39	-	-
34	67981.31	122014.41	-	-
35	67978.78	122013.3	-	-
36	67976.3	122012.08	-	-
37	67975.3	122011.35	-	-
38	67974.39	122010.52	-	-
39	67973.57	122009.6	-	-
40	67972.86	122008.6	-	-
41	67972.25	122007.53	-	-
42	67971.76	122006.4	-	-
43	67971.4	122005.23	-	-
44	67968.02	122002.91	-	-
45	67966.21	122003.53	-	-
46	67958.43	122000.21	-	-
47	67956.34	121999.42	-	-
48	67954.3	121998.5	-	-
49	67952.33	121997.46	-	-
50	67950.43	121996.29	-	-
51	67948.6	121995	-	-

ПОЛНОЕ НАИМЕНОВАНИЕ ДОЛЖНОСТИ	 ДОКУМЕНТ ПОДПИСАН ЭЛЕКТРОННОЙ ПОДПИСЬЮ Службы ОБЛАСТНОГО КАДАСТРА ИМУЩЕСТВА Владимирская область ФЕДЕРАЛЬНАЯ СЛУЖБА ГОСУДАРСТВЕННОЙ РЕГИСТРАЦИИ, КАДАСТРА И КАРТОГРАФИИ Деловая линия +7 (494) 202 00 19 00 2024	ИНИЦИАЛЫ, ФАМИЛИЯ

Земельный участок				
вид объекта недвижимости				
Лист № 34 раздела 3.2	Всего листов раздела 3.2: 84		Всего разделов: 8	Всего листов выписки: 945
09.01.2024г. № КУВИИ-001/2024-5029544				
Кадастровый номер:			78:42-0016202:7	
1	2	3	4	5
52	67946.87	121993.6	-	-
53	67945.23	121992.09	-	-
54	67943.68	121990.47	-	-
55	67942.25	121988.76	-	-
56	67940.92	121986.97	-	-
57	67939.72	121985.09	-	-
58	67938.63	121983.14	-	-
59	67937.68	121981.12	-	-
60	67936.86	121979.05	-	-
61	67936.09	121977.95	-	-
62	67935.45	121976.78	-	-
63	67934.93	121975.55	-	-
64	67934.54	121974.28	-	-
65	67934.29	121972.97	-	-
66	67934.18	121971.64	-	-
67	67934.21	121970.31	-	-
68	67934.69	121969.52	-	-
69	67935.04	121968.68	-	-
70	67935.26	121967.79	-	-
71	67935.34	121966.87	-	-
72	67935.27	121965.96	-	-
73	67935.05	121965.06	-	-
74	67934.7	121964.21	-	-
75	67934.23	121963.43	-	-
76	67933.63	121962.73	-	-
77	67932.94	121962.14	-	-
78	67911.2	121953.22	-	-
79	67910.21	121952.68	-	-
80	67909.31	121952.03	-	-



ПОЛНОЕ НАИМЕНОВАНИЕ ДОЛЖНОСТИ

ИНИЦИАЛЫ, ФАМИЛИЯ

Земельный участок				
вид объекта недвижимости				
Лист № 35 раздела 3.2	Всего листов раздела 3.2: 84		Всего разделов: 8	Всего листов выписки: 945
09.01.2024г. № КУВИИ-001/2024-5029544				
Кадастровый номер:			78:42-0016202:7	
1	2	3	4	5
81	67908.5	121951.26	-	-
82	67907.79	121950.39	-	-
83	67907.21	121949.44	-	-
84	67906.75	121948.42	-	-
85	67906.43	121947.35	-	-
86	67906.26	121946.25	-	-
87	67906.15	121945.21	-	-
88	67905.93	121944.2	-	-
89	67905.6	121943.22	-	-
90	67905.16	121942.28	-	-
91	67904.62	121941.39	-	-
92	67903.99	121940.58	-	-
93	67902.24	121939.13	-	-
94	67900.4	121937.8	-	-
95	67898.49	121936.58	-	-
96	67896.51	121935.49	-	-
97	67894.46	121934.51	-	-
98	67892.36	121933.67	-	-
99	67890.21	121932.96	-	-
100	67888.68	121929.68	-	-
101	67887.29	121926.35	-	-
102	67886.04	121922.97	-	-
103	67884.93	121919.53	-	-
104	67883.97	121916.05	-	-
105	67883.16	121912.54	-	-
106	67881.62	121910.07	-	-
107	67880.38	121906.16	-	-
108	67872.11	121892.05	-	-
109	67867.06	121884.93	-	-



ПОЛНОЕ НАИМЕНОВАНИЕ ДОЛЖНОСТИ

ИНИЦИАЛЫ, ФАМИЛИЯ

Земельный участок				
вид объекта недвижимости				
Лист № 36 раздела 3.2	Всего листов раздела 3.2: 84		Всего разделов: 8	Всего листов выписки: 945
09.01.2024г. № КУВИ-001/2024-5029544				
Кадастровый номер:			78:42-0016202:7	
1	2	3	4	5
110	67862.01	121879.54	-	-
111	67852.37	121866.91	-	-
112	67844.46	121856.35	-	-
113	67831.37	121839.9	-	-
114	67828.35	121837.29	-	-
115	67825.43	121837.71	-	-
116	67822.99	121838.22	-	-
117	67820.64	121837.79	-	-
118	67820	121838.96	-	-
119	67822.14	121842.16	-	-
120	67822.31	121846.03	-	-
121	67822.14	121849.55	-	-
122	67828.93	121857.01	-	-
123	67835.48	121867.1	-	-
124	67836.46	121870.64	-	-
125	67836.75	121875.92	-	-
126	67836.42	121881.49	-	-
127	67837.04	121884.51	-	-
128	67850.76	121900.71	-	-
129	67852.74	121903.33	-	-
130	67854.63	121906.02	-	-
131	67856.42	121908.77	-	-
132	67858.12	121911.59	-	-
133	67859.71	121914.46	-	-
134	67861.21	121917.4	-	-
135	67864.12	121925.99	-	-
136	67867.77	121933.87	-	-
137	67876.76	121940.53	-	-
138	67889.26	121963.24	-	-

ПОЛНОЕ НАИМЕНОВАНИЕ ДОЛЖНОСТИ	 ДОКУМЕНТ ПОДПИСАН ЭЛЕКТРОННОЙ ПОДПИСЬЮ Службы ОБЛАСТНОГО КАДАСТРА И ГЕОДЕЗИИ Управления ФЕДЕРАЛЬНОЙ СЛУЖБЫ ГОСУДАРСТВЕННОЙ РЕГИСТРАЦИИ, КАДАСТРА И ГЕОДЕЗИИ Калининск + 7104.202 от 19.08.2024	ИНИЦИАЛЫ, ФАМИЛИЯ

Земельный участок				
вид объекта недвижимости				
Лист № 37 раздела 3.2	Всего листов раздела 3.2: 84		Всего разделов: 8	Всего листов выписки: 945
09.01.2024г. № КУВИИ-001/2024-5029544				
Кадастровый номер:			78:42-0016202:7	
1	2	3	4	5
139	67890.63	121964.12	-	-
140	67891.92	121965.12	-	-
141	67893.12	121966.23	-	-
142	67894.22	121967.44	-	-
143	67895.22	121968.73	-	-
144	67896.1	121970.11	-	-
145	67896.86	121971.55	-	-
146	67897.49	121973.06	-	-
147	67897.99	121974.61	-	-
148	67898.36	121976.2	-	-
149	67898.59	121977.82	-	-
150	67898.68	121979.45	-	-
151	67898.64	121981.09	-	-
152	67899.03	121981.9	-	-
153	67899.55	121982.63	-	-
154	67900.17	121983.28	-	-
155	67900.89	121983.82	-	-
156	67901.69	121984.25	-	-
157	67902.54	121984.54	-	-
158	67903.43	121984.7	-	-
159	67904.33	121984.71	-	-
160	67905.22	121984.59	-	-
161	67906.09	121984.33	-	-
162	67909.5	121984.01	-	-
163	67915.82	121987.08	-	-
164	67924.57	121991.78	-	-
165	67925.88	121993.97	-	-
166	67927.31	121996.09	-	-
167	67928.86	121998.13	-	-

ПОЛНОЕ НАИМЕНОВАНИЕ ДОЛЖНОСТИ	 ДОКУМЕНТ ПОДПИСАН ЭЛЕКТРОННОЙ ПОДПИСЬЮ Службы ОБЛАСТНОГО КАДАСТРА И ГЕОИНФОРМАЦИОННОГО ЦЕНТРА Владимирской области ФЕДЕРАЛЬНАЯ СЛУЖБА ГОСУДАРСТВЕННОЙ РЕГИСТРАЦИИ, КАДАСТРА И ГЕОИНФОРМАЦИИ Дата подписания: 27.04.2024 в 14:05:20	ИНИЦИАЛЫ, ФАМИЛИЯ

Земельный участок				
вид объекта недвижимости				
Лист № 38 раздела 3.2	Всего листов раздела 3.2: 84		Всего разделов: 8	Всего листов выписки: 945
09.01.2024г. № КУВИИ-001/2024-5029544				
Кадастровый номер:			78:42-0016202:7	
1	2	3	4	5
168	67930.52	122000.08	-	-
169	67932.29	122001.94	-	-
170	67934.15	122003.69	-	-
171	67936.11	122005.34	-	-
172	67938.16	122006.88	-	-
173	67940.29	122008.31	-	-
174	67941.29	122008.56	-	-
175	67942.25	122008.96	-	-
176	67943.13	122009.51	-	-
177	67943.92	122010.18	-	-
178	67944.59	122010.97	-	-
179	67945.14	122011.85	-	-
180	67945.55	122012.81	-	-
181	67945.8	122013.81	-	-
182	67945.9	122014.84	-	-
183	67945.84	122015.88	-	-
184	67945.63	122016.9	-	-
185	67948.2	122019.88	-	-
186	67950.89	122022.77	-	-
187	67953.68	122025.55	-	-
188	67956.57	122028.23	-	-
189	67959.56	122030.81	-	-
190	67962.65	122033.27	-	-
191	67964.83	122036.15	-	-
192	67966.89	122039.13	-	-
193	67968.83	122042.19	-	-
194	67970.64	122045.32	-	-
195	67972.32	122048.52	-	-
196	67973.88	122051.79	-	-



ПОЛНОЕ НАИМЕНОВАНИЕ ДОЛЖНОСТИ

ИНИЦИАЛЫ, ФАМИЛИЯ

Земельный участок				
вид объекта недвижимости				
Лист № 39 раздела 3.2	Всего листов раздела 3.2: 84		Всего разделов: 8	Всего листов выписки: 945
09.01.2024г. № КУВИИ-001/2024-5029544				
Кадастровый номер:			78:42-0016202:7	
1	2	3	4	5
197	67975.29	122055.12	-	-
198	67976.57	122058.51	-	-
199	67977.72	122061.95	-	-
200	67987.93	122073.46	-	-
201	67995.22	122079.94	-	-
202	68001.94	122090.96	-	-
203	68005.05	122097.29	-	-
204	68003.97	122099.22	-	-
205	68001.86	122102.14	-	-
206	68001.42	122102.37	-	-
207	68001.08	122102.73	-	-
208	68000.87	122103.18	-	-
209	68000.8	122103.67	-	-
210	68000.89	122104.16	-	-
211	68001.13	122104.6	-	-
212	68001.49	122104.94	-	-
213	68001.93	122105.16	-	-
214	68002.43	122105.22	-	-
215	68002.92	122105.14	-	-
216	68003.71	122104.46	-	-
217	68004.6	122103.91	-	-
218	68005.57	122103.5	-	-
219	68006.58	122103.25	-	-
220	68007.62	122103.15	-	-
221	68008.66	122103.2	-	-
222	68009.69	122103.42	-	-
223	68010.67	122103.78	-	-
224	68011.58	122104.29	-	-
225	68012.41	122104.94	-	-



ПОЛНОЕ НАИМЕНОВАНИЕ ДОЛЖНОСТИ

ИНИЦИАЛЫ, ФАМИЛИЯ

Земельный участок				
вид объекта недвижимости				
Лист № 40 раздела 3.2	Всего листов раздела 3.2: 84		Всего разделов: 8	Всего листов выписки: 945
09.01.2024г. № КУВН-001/2024-5029544				
Кадстровый номер:			78:42-0016202:7	
1	2	3	4	5
226	68013.13	122105.7	-	-
227	68013.03	122107.76	-	-
228	68013.08	122109.82	-	-
229	68013.28	122111.88	-	-
230	68013.63	122113.92	-	-
231	68014.13	122115.92	-	-
232	68014.77	122117.88	-	-
233	68015.56	122119.8	-	-
234	68023.66	122131.23	-	-
235	68024.12	122132.78	-	-
236	68024.43	122134.38	-	-
237	68024.59	122136	-	-
238	68024.59	122137.63	-	-
239	68024.43	122139.25	-	-
240	68024.12	122140.85	-	-
241	68023.66	122142.41	-	-
242	68023.3	122143.09	-	-
243	68023.07	122143.83	-	-
244	68022.97	122144.6	-	-
245	68023.01	122145.37	-	-
246	68023.18	122146.12	-	-
247	68023.48	122146.84	-	-
248	68023.9	122147.48	-	-
249	68024.43	122148.05	-	-
250	68025.05	122148.51	-	-
251	68025.74	122148.86	-	-
252	68026.49	122149.08	-	-
253	68027.26	122149.17	-	-
254	68030.95	122145.97	-	-

ПОЛНОЕ НАИМЕНОВАНИЕ ДОЛЖНОСТИ	 ДОКУМЕНТ ПОДПИСАН ЭЛЕКТРОННОЙ ПОДПИСЬЮ Службы ОБЛАСТНОГО КАДАСТРА ИМУЩЕСТВА Владимирская ОБЛАСТНАЯ СЛУЖБА ГОСУДАРСТВЕННОЙ РЕГИСТРАЦИИ, КАДАСТРА И КАРТОГРАФИИ Деловая линия + 7 (04202) 66 19 00 204	ИНИЦИАЛЫ, ФАМИЛИЯ

Земельный участок				
вид объекта недвижимости				
Лист № 41 раздела 3.2	Всего листов раздела 3.2: 84		Всего разделов: 8	Всего листов выписки: 945
09.01.2024г. № КУВИИ-001/2024-5029544				
Кадастровый номер:			78:42-0016202:7	
1	2	3	4	5
255	68038.32	122146.05	-	-
256	68040.35	122144.68	-	-
257	68040.33	122143.93	-	-
258	68039.6	122142.02	-	-
259	68040.84	122141.81	-	-
260	68042.04	122141.45	-	-
261	68043.19	122140.95	-	-
262	68044.27	122140.3	-	-
263	68045.26	122139.52	-	-
264	68046.14	122138.62	-	-
265	68046.9	122137.62	-	-
266	68066.5	122134.89	-	-
267	68067.29	122125.07	-	-
268	68068.11	122125.12	-	-
269	68068.93	122125.02	-	-
270	68069.71	122124.77	-	-
271	68070.44	122124.4	-	-
272	68071.09	122123.89	-	-
273	68071.65	122123.29	-	-
274	68074.3	122119.8	-	-
275	68074.67	122119.09	-	-
276	68074.9	122118.32	-	-
277	68074.98	122117.53	-	-
278	68074.9	122116.73	-	-
279	68074.67	122115.96	-	-
280	68074.3	122115.26	-	-
1	68073.03	122114.62	-	-
1	66949.4	121836.16	-	-
2	66962.05	121837.76	-	-

ПОЛНОЕ НАИМЕНОВАНИЕ ДОЛЖНОСТИ	 ДОКУМЕНТ ПОДПИСАН ЭЛЕКТРОННОЙ ПОДПИСЬЮ Службы ОБЛАСТНОГО КАДАСТРА И ГЕОДЕЗИИ ИЛИ ИЛИ ФЕДЕРАЛЬНОЙ СЛУЖБЫ ГОСУДАРСТВЕННОЙ РЕГИСТРАЦИИ, КАДАСТРА И ГЕОДЕЗИИ Деловая линия + 7704.202 со 19.05.2024	ИНИЦИАЛЫ, ФАМИЛИЯ

Земельный участок				
вид объекта недвижимости				
Лист № 42 раздела 3.2	Всего листов раздела 3.2: 84		Всего разделов: 8	Всего листов выписки: 945
09.01.2024г. № КУВИИ-001/2024-5029544				
Кадастровый номер:			78:42-0016202:7	
1	2	3	4	5
3	66962.83	121837.86	-	-
4	66963.62	121837.83	-	-
5	66964.39	121837.67	-	-
6	66965.13	121837.38	-	-
7	66965.81	121836.98	-	-
8	66966.41	121836.46	-	-
9	66966.91	121835.85	-	-
10	66967.31	121835.17	-	-
11	66967.59	121834.43	-	-
12	66967.74	121833.66	-	-
13	66968.2	121831.83	-	-
14	66968.53	121829.96	-	-
15	66968.71	121828.08	-	-
16	66968.74	121826.2	-	-
17	66968.62	121824.31	-	-
18	66968.36	121822.44	-	-
19	66967.95	121820.6	-	-
20	66967.4	121818.79	-	-
21	66966.72	121817.03	-	-
22	66965.89	121815.33	-	-
23	66964.94	121813.7	-	-
24	66963.87	121812.15	-	-
25	66962.67	121810.68	-	-
26	66961.37	121809.32	-	-
27	66959.96	121808.06	-	-
28	66958.46	121806.91	-	-
29	66956.88	121805.89	-	-
30	66954.36	121804.85	-	-
31	66951.9	121803.69	-	-

ПОЛНОЕ НАИМЕНОВАНИЕ ДОЛЖНОСТИ	 ДОКУМЕНТ ПОДПИСАН ЭЛЕКТРОННОЙ ПОДПИСЬЮ Службы ОБЛАСТНОГО КАДАСТРА И ГЕОДЕЗИИ Владимирская область ФЕДЕРАЛЬНАЯ СЛУЖБА ГОСУДАРСТВЕННОЙ РЕГИСТРАЦИИ, КАДАСТРА И ГЕОДЕЗИИ Деловая линия + 7 (042) 202 00 19 00 204	ИНИЦИАЛЫ, ФАМИЛИЯ

Земельный участок				
вид объекта недвижимости				
Лист № 43 раздела 3.2	Всего листов раздела 3.2: 84		Всего разделов: 8	Всего листов выписки: 945
09.01.2024г. № КУВИИ-001/2024-5029544				
Кадастровый номер:			78:42-0016202:7	
1	2	3	4	5
32	66949.51	121802.39	-	-
33	66947.19	121800.96	-	-
34	66944.96	121799.41	-	-
35	66942.81	121797.74	-	-
36	66940.76	121795.96	-	-
37	66938.81	121794.06	-	-
38	66936.96	121792.06	-	-
39	66935.23	121789.97	-	-
40	66933.61	121787.78	-	-
41	66932.11	121785.51	-	-
42	66930.74	121783.16	-	-
43	66929.5	121780.74	-	-
44	66928.4	121778.25	-	-
45	66927.43	121775.71	-	-
46	66926.61	121773.12	-	-
47	66918.24	121762.8	-	-
48	66861.62	121732.52	-	-
49	66859.7	121732.61	-	-
50	66857.8	121732.86	-	-
51	66855.92	121733.25	-	-
52	66854.08	121733.8	-	-
53	66852.29	121734.49	-	-
54	66850.56	121735.31	-	-
55	66848.9	121736.27	-	-
56	66847.32	121737.36	-	-
57	66845.83	121738.58	-	-
58	66844.44	121739.9	-	-
59	66843.16	121741.33	-	-
60	66842	121742.86	-	-




ПОЛНОЕ НАИМЕНОВАНИЕ ДОЛЖНОСТИ

ИНИЦИАЛЫ, ФАМИЛИЯ

Земельный участок				
вид объекта недвижимости				
Лист № 44 раздела 3.2	Всего листов раздела 3.2: 84		Всего разделов: 8	Всего листов выписки: 945
09.01.2024г. № КУВИИ-001/2024-5029544				
Кадастровый номер:			78:42-0016202:7	
1	2	3	4	5
61	66840.97	121744.47	-	-
62	66840.06	121746.16	-	-
63	66839.29	121747.92	-	-
64	66838.67	121749.74	-	-
65	66838.18	121751.59	-	-
66	66837.85	121753.48	-	-
67	66837.67	121755.39	-	-
68	66837.63	121757.31	-	-
69	66837.76	121759.23	-	-
70	66840.45	121767.23	-	-
71	66842.99	121775.29	-	-
72	66845.4	121783.39	-	-
73	66847.66	121791.53	-	-
74	66849.78	121799.71	-	-
75	66851.76	121807.93	-	-
76	66853.59	121816.18	-	-
77	66855.27	121824.46	-	-
78	66856.81	121832.77	-	-
79	66857.93	121834.97	-	-
80	66859.19	121837.09	-	-
81	66860.58	121839.14	-	-
82	66862.09	121841.1	-	-
83	66863.72	121842.96	-	-
84	66865.45	121844.72	-	-
85	66867.3	121846.38	-	-
86	66869.23	121847.91	-	-
87	66871.26	121849.33	-	-
88	66873.37	121850.62	-	-
89	66875.56	121851.77	-	-

ПОЛНОЕ НАИМЕНОВАНИЕ ДОЛЖНОСТИ	 ДОКУМЕНТ ПОДПИСАН ЭЛЕКТРОННОЙ ПОДПИСЬЮ Служба ОБЛАСТНОГО СЕВЕРОКАВКАЗСКОГО УПРАВЛЕНИЯ ФЕДЕРАЛЬНОЙ СЛУЖБЫ ГОСУДАРСТВЕННОЙ РЕГИСТРАЦИИ, КАДАСТРА И КАРТОГРАФИИ Дубликат от 27.04.2024 по 19.05.2024	ИНИЦИАЛЫ, ФАМИЛИЯ

Земельный участок				
вид объекта недвижимости				
Лист № 45 раздела 3.2	Всего листов раздела 3.2: 84		Всего разделов: 8	Всего листов выписки: 945
09.01.2024г. № КУВИИ-001/2024-5029544				
Кадастровый номер:			78:42-0016202:7	
1	2	3	4	5
90	66877.81	121852.8	-	-
91	66880.12	121853.68	-	-
92	66882.48	121854.42	-	-
93	66884.88	121855.02	-	-
94	66887.31	121855.47	-	-
95	66889.77	121855.77	-	-
96	66892.24	121855.92	-	-
97	66921.09	121842.75	-	-
98	66922.94	121841.37	-	-
99	66924.89	121840.13	-	-
100	66926.92	121839.02	-	-
101	66929.01	121838.05	-	-
102	66931.17	121837.23	-	-
103	66933.38	121836.56	-	-
104	66935.63	121836.03	-	-
105	66937.91	121835.66	-	-
106	66940.21	121835.45	-	-
107	66942.52	121835.39	-	-
108	66944.83	121835.49	-	-
109	66947.12	121835.74	-	-
1	66949.4	121836.16	-	-
1	67581.89	121403.37	-	-
2	67559.27	121372.75	-	-
3	67557.62	121370.54	-	-
4	67556.09	121368.24	-	-
5	67554.7	121365.86	-	-
6	67553.43	121363.41	-	-
7	67552.31	121360.9	-	-
8	67551.32	121358.32	-	-



ПОЛНОЕ НАИМЕНОВАНИЕ ДОЛЖНОСТИ

ИНИЦИАЛЫ, ФАМИЛИЯ

Земельный участок				
вид объекта недвижимости				
Лист № 46 раздела 3.2	Всего листов раздела 3.2: 84		Всего разделов: 8	Всего листов выписки: 945
09.01.2024г. № КУВИИ-001/2024-5029544				
Кадастровый номер:			78:42-0016202:7	
1	2	3	4	5
9	67550.48	121355.7	-	-
10	67549.79	121353.03	-	-
11	67549.24	121350.33	-	-
12	67548.84	121347.6	-	-
13	67548.59	121344.85	-	-
14	67548.5	121342.1	-	-
15	67548.56	121339.34	-	-
16	67548.77	121336.6	-	-
17	67549.43	121334.38	-	-
18	67550.25	121332.22	-	-
19	67551.2	121330.11	-	-
20	67552.3	121328.08	-	-
21	67553.53	121326.12	-	-
22	67554.88	121324.25	-	-
23	67556.36	121322.47	-	-
24	67557.96	121320.8	-	-
25	67559.66	121319.23	-	-
26	67561.46	121317.79	-	-
27	67563.36	121316.46	-	-
28	67565.34	121315.27	-	-
29	67567.39	121314.21	-	-
30	67569.51	121313.29	-	-
31	67571.69	121312.52	-	-
32	67573.91	121311.89	-	-
33	67576.18	121311.41	-	-
34	67578.46	121311.08	-	-
35	67580.77	121310.91	-	-
36	67583.08	121310.89	-	-
37	67585.39	121311.03	-	-

ПОЛНОЕ НАИМЕНОВАНИЕ ДОЛЖНОСТИ	 ДОКУМЕНТ ПОДПИСАН ЭЛЕКТРОННОЙ ПОДПИСЬЮ Службы ОБЛАСТНОГО КАДАСТРА И ГЕОИНФОРМАЦИОННОГО ЦЕНТРА Владимирской области ФЕДЕРАЛЬНАЯ СЛУЖБА ГОСУДАРСТВЕННОЙ РЕГИСТРАЦИИ, КАДАСТРА И ГЕОИНФОРМАЦИИ Деловая линия + 7 (042) 202 00 19 00 2024	ИНИЦИАЛЫ, ФАМИЛИЯ

Земельный участок				
вид объекта недвижимости				
Лист № 47 раздела 3.2	Всего листов раздела 3.2: 84		Всего разделов: 8	Всего листов выписки: 945
09.01.2024г. № КУВИИ-001/2024-5029544				
Кадстровый номер:			78:42-0016202:7	
1	2	3	4	5
38	67587.68	121311.32	-	-
39	67589.95	121311.76	-	-
40	67592.19	121312.36	-	-
41	67592.69	121312.47	-	-
42	67593.21	121312.42	-	-
43	67593.69	121312.23	-	-
44	67594.1	121311.91	-	-
45	67594.39	121311.49	-	-
46	67594.55	121310.99	-	-
47	67594.56	121310.48	-	-
48	67594.42	121309.98	-	-
49	67594.14	121309.54	-	-
50	67593.75	121309.2	-	-
51	67593.28	121309	-	-
52	67582.06	121306.15	-	-
53	67537.37	121313.63	-	-
54	67531.19	121309.31	-	-
55	67524.94	121305.11	-	-
56	67518.59	121301.05	-	-
57	67512.17	121297.12	-	-
58	67505.67	121293.33	-	-
59	67504.53	121291.14	-	-
60	67503.52	121288.89	-	-
61	67502.64	121286.59	-	-
62	67501.91	121284.24	-	-
63	67501.31	121281.85	-	-
64	67500.86	121279.43	-	-
65	67500.55	121276.99	-	-
66	67500.38	121274.53	-	-

ПОЛНОЕ НАИМЕНОВАНИЕ ДОЛЖНОСТИ	 ДОКУМЕНТ ПОДПИСАН ЭЛЕКТРОННОЙ ПОДПИСЬЮ Службы ОБЛАСТНОГО КОМПЕТЕНЦИОННОГО ЦЕНТРА ФЕДЕРАЛЬНОЙ СЛУЖБЫ ГОСУДАРСТВЕННОЙ РЕГИСТРАЦИИ, КАДАСТРА И КАРТОГРАФИИ Деловая линия + 7 (044) 202 00 19 (044) 204	ИНИЦИАЛЫ, ФАМИЛИЯ

Земельный участок				
вид объекта недвижимости				
Лист № 48 раздела 3.2	Всего листов раздела 3.2: 84		Всего разделов: 8	Всего листов выписки: 945
09.01.2024г. № КУВИИ-001/2024-5029544				
Кадастровый номер:			78:42-0016202:7	
1	2	3	4	5
67	67500.37	121272.07	-	-
68	67500.49	121269.61	-	-
69	67500.76	121267.16	-	-
70	67501.18	121264.73	-	-
71	67501.74	121262.34	-	-
72	67502.44	121259.97	-	-
73	67503.27	121257.66	-	-
74	67504.25	121255.4	-	-
75	67506.8	121235.32	-	-
76	67506.75	121234.63	-	-
77	67506.56	121233.98	-	-
78	67506.24	121233.38	-	-
79	67505.8	121232.86	-	-
80	67505.25	121232.44	-	-
81	67504.64	121232.15	-	-
82	67503.97	121232	-	-
83	67503.29	121231.98	-	-
84	67502.62	121232.12	-	-
85	67501.99	121232.39	-	-
86	67501.44	121232.78	-	-
87	67500.98	121233.29	-	-
88	67500.64	121233.88	-	-
89	67499.46	121236.68	-	-
90	67498.42	121239.53	-	-
91	67497.5	121242.43	-	-
92	67496.72	121245.36	-	-
93	67496.06	121248.33	-	-
94	67495.55	121251.32	-	-
95	67495.16	121254.34	-	-

ПОЛНОЕ НАИМЕНОВАНИЕ ДОЛЖНОСТИ	 ДОКУМЕНТ ПОДПИСАН ЭЛЕКТРОННОЙ ПОДПИСЬЮ Службы ОБЛАСТНОГО КАДАСТРА И ГЕОИНФОРМАЦИОННО-ТЕХНИЧЕСКОГО ЦЕНТРА Ульяновской ОБЛАСТИ ФЕДЕРАЛЬНОЙ СЛУЖБЫ ГОСУДАРСТВЕННОЙ РЕГИСТРАЦИИ, КАДАСТРА И ГЕОИНФОРМАЦИОННО-ТЕХНИЧЕСКОГО ЦЕНТРА Ульяновской области • 7106202 от 19.08.2024	ИНИЦИАЛЫ, ФАМИЛИЯ

Земельный участок				
вид объекта недвижимости				
Лист № 49 раздела 3.2	Всего листов раздела 3.2: 84		Всего разделов: 8	Всего листов выписки: 945
09.01.2024г. № КУВИИ-001/2024-5029544				
Кадастровый номер:			78:42-0016202:7	
1	2	3	4	5
96	67494.92	121257.37	-	-
97	67494.88	121258.37	-	-
98	67494.72	121259.36	-	-
99	67494.42	121260.31	-	-
100	67494	121261.22	-	-
101	67493.46	121262.07	-	-
102	67492.81	121262.83	-	-
103	67492.06	121263.5	-	-
104	67491.23	121264.06	-	-
105	67490.33	121264.51	-	-
106	67489.38	121264.83	-	-
107	67488.4	121265.02	-	-
108	67486.76	121265.12	-	-
109	67485.12	121265.08	-	-
110	67483.49	121264.9	-	-
111	67481.89	121264.59	-	-
112	67480.31	121264.13	-	-
113	67478.79	121263.54	-	-
114	67477.31	121262.83	-	-
115	67475.91	121261.99	-	-
116	67474.58	121261.03	-	-
117	67473.34	121259.96	-	-
118	67472.2	121258.79	-	-
119	67445.13	121235.46	-	-
120	67443.92	121234.89	-	-
121	67442.65	121234.48	-	-
122	67441.35	121234.21	-	-
123	67440.02	121234.1	-	-
124	67438.69	121234.15	-	-

ПОЛНОЕ НАИМЕНОВАНИЕ ДОЛЖНОСТИ	 ДОКУМЕНТ ПОДПИСАН ЭЛЕКТРОННОЙ ПОДПИСЬЮ Службы ОБЩЕРОССИЙСКОГО КАДАСТРА Федеральное АГЕНТСТВО ГОСУДАРСТВЕННОЙ РЕГИСТРАЦИИ, КАДАСТРА И КАРТОГРАФИИ Даты подписания: с 27.04.2002 по 19.08.2024	ИНИЦИАЛЫ, ФАМИЛИЯ


Земельный участок				
вид объекта недвижимости				
Лист № 50 раздела 3.2	Всего листов раздела 3.2: 84		Всего разделов: 8	Всего листов выписки: 945
09.01.2024г. № КУВИИ-001/2024-5029544				
Кадастровый номер:			78:42-0016202:7	
1	2	3	4	5
125	67437.37	121234.35	-	-
126	67436.09	121234.7	-	-
127	67434.85	121235.2	-	-
128	67433.69	121235.85	-	-
129	67432.6	121236.62	-	-
130	67431.62	121237.52	-	-
131	67430.74	121238.52	-	-
132	67430	121239.62	-	-
133	67429.38	121240.81	-	-
134	67428.91	121242.05	-	-
135	67428.58	121243.34	-	-
136	67428.41	121244.66	-	-
137	67428.4	121246	-	-
138	67428.54	121247.32	-	-
139	67428.84	121248.62	-	-
140	67429.29	121249.88	-	-
141	67441.04	121263.95	-	-
142	67477.9	121293.15	-	-
143	67478.79	121296.77	-	-
144	67479.82	121300.35	-	-
145	67480.98	121303.89	-	-
146	67482.28	121307.39	-	-
147	67483.72	121310.83	-	-
148	67485.29	121314.22	-	-
149	67486.98	121317.54	-	-
150	67488.81	121320.79	-	-
151	67490.75	121323.97	-	-
152	67492.82	121327.08	-	-
153	67495	121330.1	-	-

ПОЛНОЕ НАИМЕНОВАНИЕ ДОЛЖНОСТИ	 ДОКУМЕНТ ПОДПИСАН ЭЛЕКТРОННОЙ ПОДПИСЬЮ Службы ОБЛАСТНОГО КАДАСТРА И ГЕОИНФОРМАЦИОННОГО ЦЕНТРА Ульяновской ОБЛАСТИ ФЕДЕРАЛЬНОЙ СЛУЖБЫ ГОСУДАРСТВЕННОЙ РЕГИСТРАЦИИ, КАДАСТРА И ГЕОИНФОРМАЦИИ Дата подписания: 27.04.2024 в 14:05:20	ИНИЦИАЛЫ, ФАМИЛИЯ

Земельный участок				
вид объекта недвижимости				
Лист № 51 раздела 3.2	Всего листов раздела 3.2: 84		Всего разделов: 8	Всего листов выписки: 945
09.01.2024г. № КУВН-001/2024-5029544				
Кадастровый номер:			78:42-0016202:7	
1	2	3	4	5
154	67497.31	121333.04	-	-
155	67506.92	121338.38	-	-
156	67533.1	121385.39	-	-
157	67535.54	121388	-	-
158	67538.1	121390.5	-	-
159	67540.77	121392.89	-	-
160	67543.53	121395.16	-	-
161	67546.4	121397.31	-	-
162	67549.35	121399.34	-	-
163	67552.38	121401.24	-	-
164	67555.5	121403	-	-
165	67558.68	121404.63	-	-
166	67561.94	121406.12	-	-
167	67565.25	121407.47	-	-
168	67568.63	121408.68	-	-
169	67572.05	121409.74	-	-
170	67572.2	121413.82	-	-
171	67573.43	121414.47	-	-
172	67575.4	121410.62	-	-
173	67578.09	121411.22	-	-
174	67580.82	121411.74	-	-
175	67581.51	121411.11	-	-
176	67582.1	121410.38	-	-
177	67582.57	121409.57	-	-
178	67582.9	121408.69	-	-
179	67583.09	121407.77	-	-
180	67583.14	121406.84	-	-
181	67583.03	121405.91	-	-
182	67582.79	121405	-	-

ПОЛНОЕ НАИМЕНОВАНИЕ ДОЛЖНОСТИ	 ДОКУМЕНТ ПОДПИСАН ЭЛЕКТРОННОЙ ПОДПИСЬЮ Служба кадастрового делопроизводства Управления Федеральной службы государственной регистрации, кадастра и картографии Делопроизводство № 77/04/2024 от 19.08.2024	ИНИЦИАЛЫ, ФАМИЛИЯ

Земельный участок				
вид объекта недвижимости				
Лист № 52 раздела 3.2	Всего листов раздела 3.2: 84		Всего разделов: 8	Всего листов выписки: 945
09.01.2024г. № КУВИИ-001/2024-5029544				
Кадастровый номер:			78:42-0016202:7	
1	2	3	4	5
183	67582.4	121404.15	-	-
1	67581.89	121403.37	-	-
1	67748.71	121955.06	-	-
2	67749.06	121954.49	-	-
3	67749.29	121953.87	-	-
4	67749.38	121953.21	-	-
5	67749.33	121952.55	-	-
6	67749.15	121951.91	-	-
7	67748.84	121951.32	-	-
8	67748.41	121950.81	-	-
9	67747.88	121950.4	-	-
10	67747.29	121950.12	-	-
11	67746	121949.95	-	-
12	67744.75	121949.65	-	-
13	67743.53	121949.2	-	-
14	67742.38	121948.61	-	-
15	67741.3	121947.9	-	-
16	67740.31	121947.06	-	-
17	67739.43	121946.12	-	-
18	67738.66	121945.09	-	-
19	67737.85	121943.98	-	-
20	67737.17	121942.8	-	-
21	67736.62	121941.55	-	-
22	67736.21	121940.25	-	-
23	67735.95	121938.91	-	-
24	67735.82	121937.56	-	-
25	67735.85	121936.19	-	-
26	67736.02	121934.84	-	-
27	67736.33	121933.51	-	-



ПОЛНОЕ НАИМЕНОВАНИЕ ДОЛЖНОСТИ

ИНИЦИАЛЫ, ФАМИЛИЯ

Земельный участок				
вид объекта недвижимости				
Лист № 53 раздела 3.2	Всего листов раздела 3.2: 84		Всего разделов: 8	Всего листов выписки: 945
09.01.2024г. № КУВН-001/2024-5029544				
Кадастровый номер:			78:42-0016202:7	
1	2	3	4	5
28	67736.78	121932.23	-	-
29	67737.38	121931	-	-
30	67738.1	121929.84	-	-
31	67738.94	121928.77	-	-
32	67740.19	121927.21	-	-
33	67741.54	121925.73	-	-
34	67742.99	121924.35	-	-
35	67744.53	121923.07	-	-
36	67746.14	121921.89	-	-
37	67747.84	121920.83	-	-
38	67748.68	121920.36	-	-
39	67749.44	121919.78	-	-
40	67750.11	121919.08	-	-
41	67750.67	121918.29	-	-
42	67751.1	121917.43	-	-
43	67751.39	121916.51	-	-
44	67751.54	121915.56	-	-
45	67751.55	121914.6	-	-
46	67751.41	121913.65	-	-
47	67751.14	121912.73	-	-
48	67750.63	121908.57	-	-
49	67751.54	121905.2	-	-
50	67751.32	121904.62	-	-
51	67750.87	121904.36	-	-
52	67743.16	121897.47	-	-
53	67741.97	121894.83	-	-
54	67739.3	121890.91	-	-
55	67736.52	121887.08	-	-
56	67733.64	121883.33	-	-

ПОЛНОЕ НАИМЕНОВАНИЕ ДОЛЖНОСТИ	 ДОКУМЕНТ ПОДПИСАН ЭЛЕКТРОННОЙ ПОДПИСЬЮ Служба ОБЛАСТНОГО КАДАСТРА И ГЕОДЕЗИИ ВЛАСТЬ ФЕДЕРАЛЬНАЯ СЛУЖБА ГОСУДАРСТВЕННОЙ РЕГИСТРАЦИИ, КАДАСТРА И ГЕОДЕЗИИ Деловая линия + 7 (044) 202 00 19 (044) 204	ИНИЦИАЛЫ, ФАМИЛИЯ

Земельный участок				
вид объекта недвижимости				
Лист № 54 раздела 3.2	Всего листов раздела 3.2: 84		Всего разделов: 8	Всего листов выписки: 945
09.01.2024г. № КУВИИ-001/2024-5029544				
Кадастровый номер:			78:42-0016202:7	
1	2	3	4	5
57	67730.65	121879.66	-	-
58	67727.56	121876.07	-	-
59	67724.36	121872.58	-	-
60	67721.07	121869.18	-	-
61	67717.68	121865.88	-	-
62	67714.2	121862.67	-	-
63	67710.63	121859.57	-	-
64	67705.47	121857.22	-	-
65	67700.26	121855.02	-	-
66	67694.99	121852.95	-	-
67	67689.67	121851.03	-	-
68	67684.3	121849.24	-	-
69	67678.88	121847.6	-	-
70	67673.43	121846.1	-	-
71	67667.93	121844.75	-	-
72	67662.4	121843.54	-	-
73	67656.85	121842.48	-	-
74	67648.66	121839.27	-	-
75	67645.1	121832.51	-	-
76	67638.69	121830.73	-	-
77	67628.72	121829.3	-	-
78	67620.88	121827.88	-	-
79	67619.63	121827.32	-	-
80	67618.47	121826.63	-	-
81	67617.39	121825.81	-	-
82	67616.42	121824.86	-	-
83	67615.56	121823.81	-	-
84	67614.83	121822.66	-	-
85	67614.24	121821.44	-	-

ПОЛНОЕ НАИМЕНОВАНИЕ ДОЛЖНОСТИ	 ДОКУМЕНТ ПОДПИСАН ЭЛЕКТРОННОЙ ПОДПИСЬЮ Службы ОБЛАСТНОГО КАДАСТРА И ГЕОДЕЗИИ Управления ФЕДЕРАЛЬНОЙ СЛУЖБЫ ГОСУДАРСТВЕННОЙ РЕГИСТРАЦИИ, КАДАСТРА И ГЕОДЕЗИИ Калининск + 7704.202 от 19.08.2024	ИНИЦИАЛЫ, ФАМИЛИЯ

Земельный участок				
вид объекта недвижимости				
Лист № 55 раздела 3.2	Всего листов раздела 3.2: 84		Всего разделов: 8	Всего листов выписки: 945
09.01.2024г. № КУВН-001/2024-5029544				
Кадастровый номер:			78:42-0016202:7	
1	2	3	4	5
86	67613.79	121820.16	-	-
87	67613.5	121818.83	-	-
88	67613.37	121817.48	-	-
89	67613.4	121816.13	-	-
90	67612.84	121815.39	-	-
91	67612.18	121814.74	-	-
92	67611.43	121814.19	-	-
93	67610.62	121813.76	-	-
94	67609.74	121813.45	-	-
95	67608.84	121813.27	-	-
96	67607.91	121813.23	-	-
97	67606.99	121813.32	-	-
98	67606.1	121813.55	-	-
99	67605.19	121814.56	-	-
100	67604.18	121815.48	-	-
101	67603.07	121816.28	-	-
102	67601.89	121816.96	-	-
103	67600.64	121817.5	-	-
104	67599.34	121817.91	-	-
105	67598.01	121818.18	-	-
106	67596.65	121818.31	-	-
107	67595.29	121818.29	-	-
108	67591.46	121816.3	-	-
109	67587.71	121814.2	-	-
110	67584.02	121811.96	-	-
111	67580.41	121809.61	-	-
112	67576.89	121807.14	-	-
113	67573.44	121804.56	-	-
114	67570.08	121801.86	-	-

ПОЛНОЕ НАИМЕНОВАНИЕ ДОЛЖНОСТИ	 ДОКУМЕНТ ПОДПИСАН ЭЛЕКТРОННОЙ ПОДПИСЬЮ Службы ОБЛАСТНОГО КАДАСТРА И РЕГИСТРАЦИИ ИЛИ ИЛИ ФЕДЕРАЛЬНАЯ СЛУЖБА ГОСУДАРСТВЕННОЙ РЕГИСТРАЦИИ, КАДАСТРА И КАРТОГРАФИИ Деловая линия + 7 (044) 202 00 19 00 204	ИНИЦИАЛЫ, ФАМИЛИЯ

Земельный участок				
вид объекта недвижимости				
Лист № 56 раздела 3.2	Всего листов раздела 3.2: 84		Всего разделов: 8	Всего листов выписки: 945
09.01.2024г. № КУВИИ-001/2024-5029544				
Кадастровый номер:			78:42-0016202:7	
1	2	3	4	5
115	67566.82	121799.05	-	-
116	67563.65	121796.14	-	-
117	67560.57	121793.12	-	-
118	67557.6	121790.01	-	-
119	67554.73	121786.79	-	-
120	67551.98	121783.49	-	-
121	67551.58	121781.78	-	-
122	67551.33	121780.05	-	-
123	67551.22	121778.3	-	-
124	67551.25	121776.55	-	-
125	67551.43	121774.81	-	-
126	67551.75	121773.09	-	-
127	67552.21	121771.4	-	-
128	67552.81	121769.75	-	-
129	67553.54	121768.16	-	-
130	67554.41	121766.64	-	-
131	67556.09	121764	-	-
132	67556.34	121763.43	-	-
133	67556.45	121762.83	-	-
134	67556.42	121762.21	-	-
135	67556.26	121761.62	-	-
136	67555.96	121761.08	-	-
137	67555.54	121760.63	-	-
138	67555.04	121760.28	-	-
139	67554.46	121760.06	-	-
140	67553.85	121759.97	-	-
141	67553.24	121760.03	-	-
142	67552.66	121760.23	-	-
143	67552.14	121760.56	-	-

ПОЛНОЕ НАИМЕНОВАНИЕ ДОЛЖНОСТИ	 ДОКУМЕНТ ПОДПИСАН ЭЛЕКТРОННОЙ ПОДПИСЬЮ Службы ОБЛАСТНОГО КАДАСТРА ИМУЩЕСТВА Владимирская область ФЕДЕРАЛЬНАЯ СЛУЖБА ГОСУДАРСТВЕННОЙ РЕГИСТРАЦИИ, КАДАСТРА И КАРТОГРАФИИ Дата подписания: 27.04.2024 в 14:05:20	ИНИЦИАЛЫ, ФАМИЛИЯ

Земельный участок				
вид объекта недвижимости				
Лист № 57 раздела 3.2	Всего листов раздела 3.2: 84		Всего разделов: 8	Всего листов выписки: 945
09.01.2024г. № КУВИИ-001/2024-5029544				
Кадастровый номер:			78:42-0016202:7	
1	2	3	4	5
144	67550.99	121762.57	-	-
145	67549.97	121764.66	-	-
146	67549.08	121766.8	-	-
147	67548.32	121768.99	-	-
148	67547.69	121771.22	-	-
149	67547.2	121773.49	-	-
150	67546.84	121775.78	-	-
151	67546.62	121778.09	-	-
152	67546.55	121780.41	-	-
153	67547.55	121785.62	-	-
154	67551.28	121789.33	-	-
155	67555.08	121792.97	-	-
156	67558.94	121796.55	-	-
157	67562.88	121800.06	-	-
158	67581.96	121817.93	-	-
159	67583.42	121818.72	-	-
160	67584.95	121819.38	-	-
161	67586.53	121819.88	-	-
162	67588.16	121820.24	-	-
163	67589.81	121820.43	-	-
164	67591.47	121820.47	-	-
165	67593.14	121820.36	-	-
166	67600.76	121822.55	-	-
167	67603.09	121825.6	-	-
168	67605.54	121828.56	-	-
169	67608.11	121831.42	-	-
170	67610.79	121834.17	-	-
171	67613.58	121836.82	-	-
172	67616.47	121839.35	-	-

ПОЛНОЕ НАИМЕНОВАНИЕ ДОЛЖНОСТИ	 ДОКУМЕНТ ПОДПИСАН ЭЛЕКТРОННОЙ ПОДПИСЬЮ Служба ОБЛАСТНОГО КАДАСТРА И ГЕОИНФОРМАЦИОННОГО ЦЕНТРА Ульяновская ФЕДЕРАЛЬНАЯ СЛУЖБА ГОСУДАРСТВЕННОЙ РЕГИСТРАЦИИ, КАДАСТРА И ГЕОИНФОРМАЦИИ Действителен с 27.04.2022 по 19.08.2024	ИНИЦИАЛЫ, ФАМИЛИЯ


Земельный участок				
вид объекта недвижимости				
Лист № 58 раздела 3.2	Всего листов раздела 3.2: 84		Всего разделов: 8	Всего листов выписки: 945
09.01.2024г. № КУВИИ-001/2024-5029544				
Кадастровый номер:			78:42-0016202:7	
1	2	3	4	5
173	67619.46	121841.77	-	-
174	67620.41	121845.37	-	-
175	67621.5	121848.93	-	-
176	67622.73	121852.45	-	-
177	67624.09	121855.91	-	-
178	67625.59	121859.33	-	-
179	67627.21	121862.68	-	-
180	67628.97	121865.97	-	-
181	67630.85	121869.19	-	-
182	67632.65	121870.03	-	-
183	67634.5	121870.75	-	-
184	67636.4	121871.35	-	-
185	67638.33	121871.81	-	-
186	67640.3	121872.14	-	-
187	67642.28	121872.34	-	-
188	67644.26	121872.41	-	-
189	67646.25	121872.33	-	-
190	67648.23	121872.13	-	-
191	67650.19	121871.79	-	-
192	67652.13	121871.32	-	-
193	67652.97	121870.92	-	-
194	67653.87	121870.68	-	-
195	67654.8	121870.58	-	-
196	67655.73	121870.65	-	-
197	67656.63	121870.87	-	-
198	67657.49	121871.23	-	-
199	67658.27	121871.74	-	-
200	67658.96	121872.37	-	-
201	67659.53	121873.11	-	-

ПОЛНОЕ НАИМЕНОВАНИЕ ДОЛЖНОСТИ	 ДОКУМЕНТ ПОДПИСАН ЭЛЕКТРОННОЙ ПОДПИСЬЮ Службы ОБЛАСТНОГО КАДАСТРА И ГЕОДЕЗИИ Удмуртской ФЕДЕРАЦИИ ФЕДЕРАЛЬНАЯ СЛУЖБА ГОСУДАРСТВЕННОЙ РЕГИСТРАЦИИ, КАДАСТРА И ГЕОДЕЗИИ Удмуртской ФЕДЕРАЦИИ	НИИЦИАЛЫ, ФИМИЛИЯ

Земельный участок				
вид объекта недвижимости				
Лист № 59 раздела 3.2	Всего листов раздела 3.2: 84		Всего разделов: 8	Всего листов выписки: 945
09.01.2024г. № КУВИИ-001/2024-5029544				
Кадастровый номер:			78:42-0016202:7	
1	2	3	4	5
202	67659.97	121873.93	-	-
203	67660.27	121874.81	-	-
204	67660.42	121875.73	-	-
205	67660.41	121876.67	-	-
206	67660.19	121878.22	-	-
207	67660.12	121879.79	-	-
208	67660.18	121881.35	-	-
209	67660.38	121882.91	-	-
210	67660.71	121884.44	-	-
211	67661.17	121885.94	-	-
212	67661.76	121887.39	-	-
213	67662.48	121888.79	-	-
214	67663.31	121890.12	-	-
215	67664.26	121891.37	-	-
216	67665.32	121892.53	-	-
217	67666.47	121893.6	-	-
218	67671.81	121893.76	-	-
219	67706.35	121916.91	-	-
220	67710.05	121920.31	-	-
221	67713.66	121923.81	-	-
222	67717.18	121927.4	-	-
223	67720.61	121931.08	-	-
224	67723.94	121934.85	-	-
225	67727.17	121938.7	-	-
226	67730.3	121942.63	-	-
227	67733.34	121946.65	-	-
228	67736.27	121950.74	-	-
229	67738.05	121956.44	-	-
230	67738.25	121959.07	-	-

ПОЛНОЕ НАИМЕНОВАНИЕ ДОЛЖНОСТИ	 ДОКУМЕНТ ПОДПИСАН ЭЛЕКТРОННОЙ ПОДПИСЬЮ Службы ОБЩЕРОССИЙСКОГО КАДАСТРА Федеральное АГЕНТСТВО ГОСУДАРСТВЕННОЙ РЕГИСТРАЦИИ, КАДАСТРА И КАРТОГРАФИИ Действителен с 27.04.2022 по 19.05.2024	ИНИЦИАЛЫ, ФАМИЛИЯ

Земельный участок				
вид объекта недвижимости				
Лист № 60 раздела 3.2	Всего листов раздела 3.2: 84		Всего разделов: 8	Всего листов выписки: 945
09.01.2024г. № КУВИИ-001/2024-5029544				
Кадастровый номер:			78:42-0016202:7	
1	2	3	4	5
231	67738.52	121959.47	-	-
232	67738.9	121959.78	-	-
233	67739.35	121959.99	-	-
234	67739.83	121960.06	-	-
235	67740.32	121960	-	-
236	67740.78	121959.82	-	-
237	67741.17	121959.52	-	-
238	67744.69	121956.76	-	-
1	67748.71	121955.06	-	-
1	66829.93	120898.37	-	-
2	66879.96	120904.72	-	-
3	66897.43	120825.32	-	-
4	66887.48	120824.01	-	-
5	66882.84	120824.11	-	-
6	66843.98	120822.7	-	-
7	66838.41	120849.82	-	-
8	66831.27	120890.46	-	-
1	66829.93	120898.37	-	-
1	67316.39	121139.3	-	-
2	67308.75	121142.09	-	-
3	67307.61	121144.81	-	-
4	67306.64	121145.13	-	-
5	67305.64	121145.31	-	-
6	67304.62	121145.35	-	-
7	67303.61	121145.25	-	-
8	67302.62	121145.01	-	-
9	67301.68	121144.63	-	-
10	67300.79	121144.12	-	-
11	67299.99	121143.5	-	-



ПОЛНОЕ НАИМЕНОВАНИЕ ДОЛЖНОСТИ

ИНИЦИАЛЫ, ФАМИЛИЯ

Земельный участок				
вид объекта недвижимости				
Лист № 61 раздела 3.2	Всего листов раздела 3.2: 84		Всего разделов: 8	Всего листов выписки: 945
09.01.2024г. № КУВИ-001/2024-5029544				
Кадастровый номер:			78:42-0016202:7	
1	2	3	4	5
12	67299.28	121142.77	-	-
13	67298.68	121141.94	-	-
14	67298.2	121141.05	-	-
15	67297.86	121140.09	-	-
16	67297.65	121139.09	-	-
17	67297.58	121138.08	-	-
18	67297.65	121137.06	-	-
19	67297.86	121136.07	-	-
20	67298.22	121135.12	-	-
21	67298.15	121133.82	-	-
22	67297.95	121132.55	-	-
23	67297.62	121131.3	-	-
24	67297.16	121130.09	-	-
25	67296.59	121128.93	-	-
26	67295.9	121127.84	-	-
27	67295.1	121126.83	-	-
28	67294.2	121125.9	-	-
29	67293.2	121125.07	-	-
30	67292.14	121124.35	-	-
31	67287.84	121123.78	-	-
32	67286.8	121123.51	-	-
33	67285.74	121123.39	-	-
34	67284.68	121123.43	-	-
35	67283.63	121123.62	-	-
36	67283.47	121124.19	-	-
37	67283.47	121124.79	-	-
38	67283.62	121125.36	-	-
39	67283.9	121125.89	-	-
40	67284.31	121126.32	-	-

ПОЛНОЕ НАИМЕНОВАНИЕ ДОЛЖНОСТИ	 ДОКУМЕНТ ПОДПИСАН ЭЛЕКТРОННОЙ ПОДПИСЬЮ Службы ОБЛАСТНОГО КАДАСТРА ИМУЩЕСТВА Владимирская ОБЛАСТЬ ФЕДЕРАЛЬНАЯ СЛУЖБА ГОСУДАРСТВЕННОЙ РЕГИСТРАЦИИ, КАДАСТРА И КАРТОГРАФИИ Деловый центр 1706202 от 19.08.2024	ИНИЦИАЛЫ, ФАМИЛИЯ

Земельный участок				
вид объекта недвижимости				
Лист № 62 раздела 3.2	Всего листов раздела 3.2: 84		Всего разделов: 8	Всего листов выписки: 945
09.01.2024г. № КУВИ-001/2024-5029544				
Кадастровый номер:			78:42-0016202:7	
1	2	3	4	5
41	67284.81	121126.64	-	-
42	67285.38	121126.82	-	-
43	67285.98	121126.86	-	-
44	67289.14	121128.48	-	-
45	67291.98	121129.45	-	-
46	67292.52	121129.9	-	-
47	67292.96	121130.45	-	-
48	67293.29	121131.07	-	-
49	67293.5	121131.75	-	-
50	67293.56	121132.46	-	-
51	67293.49	121133.16	-	-
52	67293.28	121133.83	-	-
53	67292.94	121134.46	-	-
54	67292.49	121135	-	-
55	67291.94	121135.45	-	-
56	67291.52	121136.79	-	-
57	67291.26	121138.17	-	-
58	67291.14	121139.57	-	-
59	67291.18	121140.97	-	-
60	67291.38	121142.36	-	-
61	67291.72	121143.72	-	-
62	67292.21	121145.04	-	-
63	67292.84	121146.3	-	-
64	67293.6	121147.48	-	-
65	67294.49	121148.57	-	-
66	67304.29	121153.52	-	-
67	67306.6	121156.58	-	-
68	67310.87	121161.38	-	-
69	67313.17	121162.73	-	-



ПОЛНОЕ НАИМЕНОВАНИЕ ДОЛЖНОСТИ

ИНИЦИАЛЫ, ФАМИЛИЯ

Земельный участок				
вид объекта недвижимости				
Лист № 63 раздела 3.2	Всего листов раздела 3.2: 84		Всего разделов: 8	Всего листов выписки: 945
09.01.2024г. № КУВИИ-001/2024-5029544				
Кадастровый номер:			78:42-0016202:7	
1	2	3	4	5
70	67315.4	121164.2	-	-
71	67317.55	121165.78	-	-
72	67319.62	121167.47	-	-
73	67321.59	121169.27	-	-
74	67323.47	121171.17	-	-
75	67325.25	121173.16	-	-
76	67326.93	121175.24	-	-
77	67328.5	121177.41	-	-
78	67332.25	121180.16	-	-
79	67335.91	121183.03	-	-
80	67339.47	121186.03	-	-
81	67342.93	121189.16	-	-
82	67346.27	121192.39	-	-
83	67349.51	121195.75	-	-
84	67363.58	121210	-	-
85	67382.45	121228.34	-	-
86	67384.87	121229.97	-	-
87	67387.36	121231.51	-	-
88	67389.9	121232.94	-	-
89	67392.51	121234.27	-	-
90	67395.16	121235.49	-	-
91	67397.87	121236.6	-	-
92	67400.62	121237.6	-	-
93	67401.94	121238.08	-	-
94	67403.31	121238.43	-	-
95	67404.7	121238.65	-	-
96	67406.11	121238.73	-	-
97	67407.52	121238.66	-	-
98	67408.92	121238.46	-	-

ПОЛНОЕ НАИМЕНОВАНИЕ ДОЛЖНОСТИ	 ДОКУМЕНТ ПОДПИСАН ЭЛЕКТРОННОЙ ПОДПИСЬЮ Службы ОБЛАСТНОГО КАДАСТРА ИМУЩЕСТВА Владимирская ОБЛАСТЬ ФЕДЕРАЛЬНАЯ СЛУЖБА ГОСУДАРСТВЕННОЙ РЕГИСТРАЦИИ, КАДАСТРА И КАРТОГРАФИИ Дубликат № 2704.202 от 19.05.2024	ИНИЦИАЛЫ, ФАМИЛИЯ

Земельный участок				
вид объекта недвижимости				
Лист № 64 раздела 3.2	Всего листов раздела 3.2: 84		Всего разделов: 8	Всего листов выписки: 945
09.01.2024г. № КУВН-001/2024-5029544				
Кадастровый номер:			78:42-0016202:7	
1	2	3	4	5
99	67410.29	121238.13	-	-
100	67411.62	121237.66	-	-
101	67412.9	121237.06	-	-
102	67426.26	121217.3	-	-
103	67441.04	121191.3	-	-
104	67441.53	121190.24	-	-
105	67441.89	121189.14	-	-
106	67442.12	121187.99	-	-
107	67442.2	121186.83	-	-
108	67442.13	121185.67	-	-
109	67441.93	121184.53	-	-
110	67441.57	121183.82	-	-
111	67441.1	121183.18	-	-
112	67440.54	121182.63	-	-
113	67439.9	121182.17	-	-
114	67439.19	121181.83	-	-
115	67438.43	121181.6	-	-
116	67437.65	121181.51	-	-
117	67434.27	121185.6	-	-
118	67421.98	121208.22	-	-
119	67419.49	121213.2	-	-
120	67416.11	121215.69	-	-
121	67408.1	121213.56	-	-
122	67401.33	121209.28	-	-
123	67378.18	121192.55	-	-
124	67365.36	121180.26	-	-
125	67358.59	121170.82	-	-
126	67357.61	121168.13	-	-
127	67356.5	121165.51	-	-

ПОЛНОЕ НАИМЕНОВАНИЕ ДОЛЖНОСТИ	 ДОКУМЕНТ ПОДПИСАН ЭЛЕКТРОННОЙ ПОДПИСЬЮ Службы ОБЛАСТНОГО КАДАСТРА ИМУЩЕСТВА Ульяновской ФЕДЕРАЛЬНОЙ СЛУЖБЫ ГОСУДАРСТВЕННОЙ РЕГИСТРАЦИИ, КАДАСТРА И КАРТОГРАФИИ Действителен с 27.04.2022 по 19.05.2024	ИНИЦИАЛЫ, ФАМИЛИЯ

Земельный участок				
вид объекта недвижимости				
Лист № 65 раздела 3.2	Всего листов раздела 3.2: 84		Всего разделов: 8	Всего листов выписки: 945
09.01.2024г. № КУВИ-001/2024-5029544				
Кадастровый номер:			78:42-0016202:7	
1	2	3	4	5
128	67355.26	121162.94	-	-
129	67353.89	121160.44	-	-
130	67352.4	121158.01	-	-
131	67350.78	121155.66	-	-
132	67349.04	121153.4	-	-
133	67347.2	121151.23	-	-
134	67343.1	121149.1	-	-
135	67337.58	121146.43	-	-
136	67328.5	121143.4	-	-
1	67316.39	121139.3	-	-
1	67906.88	121645.58	-	-
2	67891.84	121632.93	-	-
3	67880.39	121618.5	-	-
4	67851.8	121612.25	-	-
5	67842.1	121607.77	-	-
6	67841.33	121607.16	-	-
7	67840.48	121606.67	-	-
8	67839.57	121606.32	-	-
9	67838.62	121606.1	-	-
10	67837.65	121606.02	-	-
11	67836.67	121606.08	-	-
12	67835.72	121606.29	-	-
13	67834.8	121606.63	-	-
14	67833.95	121607.1	-	-
15	67833.17	121607.69	-	-
16	67832.49	121608.39	-	-
17	67831.92	121609.19	-	-
18	67831.46	121610.05	-	-
19	67831.15	121610.98	-	-

ПОЛНОЕ НАИМЕНОВАНИЕ ДОЛЖНОСТИ	 ДОКУМЕНТ ПОДПИСАН ЭЛЕКТРОННОЙ ПОДПИСЬЮ Службы ОБЛАСТНОГО КАДАСТРА ИМУЩЕСТВА Владимирская ОБЛАСТЬ ФЕДЕРАЛЬНАЯ СЛУЖБА ГОСУДАРСТВЕННОЙ РЕГИСТРАЦИИ, КАДАСТРА И КАРТОГРАФИИ Деловая линия +7 (066) 202 00 19 00 2024	ИНИЦИАЛЫ, ФАМИЛИЯ

Земельный участок				
вид объекта недвижимости				
Лист № 66 раздела 3.2	Всего листов раздела 3.2: 84		Всего разделов: 8	Всего листов выписки: 945
09.01.2024г. № КУВИИ-001/2024-5029544				
Кадастровый номер:			78:42-0016202:7	
1	2	3	4	5
20	67823.47	121636.38	-	-
21	67831.1	121638.75	-	-
22	67835.62	121636.23	-	-
23	67851.8	121641.05	-	-
24	67864	121641.45	-	-
25	67889.2	121670.2	-	-
1	67906.88	121645.58	-	-
1	67129.4	121734.7	-	-
2	67131.43	121736.5	-	-
3	67132.09	121736.68	-	-
4	67132.77	121736.73	-	-
5	67133.45	121736.62	-	-
6	67134.09	121736.36	-	-
7	67134.66	121735.97	-	-
8	67135.13	121735.47	-	-
9	67135.48	121734.87	-	-
10	67135.69	121734.22	-	-
11	67135.75	121733.53	-	-
12	67135.66	121732.85	-	-
13	67135.43	121732.2	-	-
14	67135.05	121731.62	-	-
15	67134.57	121731.14	-	-
16	67134	121731.09	-	-
17	67133.47	121730.91	-	-
18	67132.99	121730.62	-	-
19	67132.58	121730.23	-	-
20	67132.28	121729.76	-	-
21	67132.1	121729.23	-	-
22	67132.36	121726.32	-	-

ПОЛНОЕ НАИМЕНОВАНИЕ ДОЛЖНОСТИ	 ДОКУМЕНТ ПОДПИСАН ЭЛЕКТРОННОЙ ПОДПИСЬЮ Службы ОБЛАСТНОГО КАДАСТРА И ГЕОИНФОРМАЦИОННОГО ЦЕНТРА Ульяновской ОБЛАСТИ ФЕДЕРАЛЬНАЯ СЛУЖБА ГОСУДАРСТВЕННОЙ РЕГИСТРАЦИИ, КАДАСТРА И ГЕОИНФОРМАЦИИ Ульяновская область ИНН 4307003001	ИНИЦИАЛЫ, ФАМИЛИЯ

Земельный участок				
вид объекта недвижимости				
Лист № 67 раздела 3.2	Всего листов раздела 3.2: 84		Всего разделов: 8	Всего листов выписки: 945
09.01.2024г. № КУВИИ-001/2024-5029544				
Кадастровый номер:			78:42-0016202:7	
1	2	3	4	5
23	67130.85	121721.4	-	-
24	67128.67	121718.08	-	-
25	67126.39	121714.84	-	-
26	67123.99	121711.67	-	-
27	67121.5	121708.59	-	-
28	67118.9	121705.6	-	-
29	67116.2	121702.69	-	-
30	67113.41	121699.87	-	-
31	67110.53	121697.15	-	-
32	67107.55	121694.53	-	-
33	67104.5	121692.01	-	-
34	67095.06	121677.95	-	-
35	67093.94	121676.41	-	-
36	67092.95	121674.8	-	-
37	67092.08	121673.12	-	-
38	67091.34	121671.37	-	-
39	67090.73	121669.58	-	-
40	67090.26	121667.74	-	-
41	67089.94	121665.87	-	-
42	67089.76	121663.99	-	-
43	67089.72	121662.1	-	-
44	67089.53	121661.54	-	-
45	67089.24	121661.04	-	-
46	67088.84	121660.61	-	-
47	67088.36	121660.28	-	-
48	67087.82	121660.06	-	-
49	67087.24	121659.96	-	-
50	67086.66	121659.98	-	-
51	67086.09	121660.14	-	-

ПОЛНОЕ НАИМЕНОВАНИЕ ДОЛЖНОСТИ	 ДОКУМЕНТ ПОДПИСАН ЭЛЕКТРОННОЙ ПОДПИСЬЮ Служба ОБЛАСТНОГО КАДАСТРА И ГЕОИНФОРМАЦИОННОГО УПРАВЛЕНИЯ ФЕДЕРАЛЬНОЙ СЛУЖБЫ ГОСУДАРСТВЕННОЙ РЕГИСТРАЦИИ, КАДАСТРА И ГЕОИНФОРМАЦИИ Деловая линия + 7704.202 от 19.08.2024	ИНИЦИАЛЫ, ФАМИЛИЯ

Земельный участок				
вид объекта недвижимости				
Лист № 68 раздела 3.2	Всего листов раздела 3.2: 84		Всего разделов: 8	Всего листов выписки: 945
09.01.2024г. № КУВИИ-001/2024-5029544				
Кадастровый номер:			78:42-0016202:7	
1	2	3	4	5
52	67085.58	121660.41	-	-
53	67085.08	121662.55	-	-
54	67084.47	121664.67	-	-
55	67083.72	121666.75	-	-
56	67082.85	121668.77	-	-
57	67081.86	121670.74	-	-
58	67080.75	121672.65	-	-
59	67079.54	121674.49	-	-
60	67078.67	121676.23	-	-
61	67077.95	121678.03	-	-
62	67077.37	121679.88	-	-
63	67076.94	121681.78	-	-
64	67076.66	121683.7	-	-
65	67076.53	121685.64	-	-
66	67076.56	121687.58	-	-
67	67076.73	121689.51	-	-
68	67077.06	121691.43	-	-
69	67077.54	121693.31	-	-
70	67078.17	121695.15	-	-
71	67078.94	121696.93	-	-
72	67079.84	121698.65	-	-
73	67080.88	121700.29	-	-
74	67082.05	121701.85	-	-
75	67083.33	121703.3	-	-
76	67084.73	121704.66	-	-
1	67129.4	121734.7	-	-
1	67553	121706.07	-	-
2	67554.05	121716.35	-	-
3	67554.04	121717.23	-	-

ПОЛНОЕ НАИМЕНОВАНИЕ ДОЛЖНОСТИ	 ДОКУМЕНТ ПОДПИСАН ЭЛЕКТРОННОЙ ПОДПИСЬЮ Службы ОБЛАСТНОГО КАДАСТРА ИМУЩЕСТВА Ульяновской ФЕДЕРАЛЬНОЙ СЛУЖБЫ ГОСУДАРСТВЕННОЙ РЕГИСТРАЦИИ, КАДАСТРА И КАРТОГРАФИИ Деловая линия + 7164.202 от 19.08.2024	ИНИЦИАЛЫ, ФАМИЛИЯ

Земельный участок				
вид объекта недвижимости				
Лист № 69 раздела 3.2	Всего листов раздела 3.2: 84		Всего разделов: 8	Всего листов выписки: 945
09.01.2024г. № КУВН-001/2024-5029544				
Кадастровый номер:			78:42-0016202:7	
1	2	3	4	5
4	67554.17	121718.11	-	-
5	67554.41	121718.97	-	-
6	67554.78	121719.78	-	-
7	67555.25	121720.53	-	-
8	67555.83	121721.21	-	-
9	67566.85	121723.48	-	-
10	67567.31	121723.62	-	-
11	67567.71	121723.91	-	-
12	67568	121724.31	-	-
13	67568.15	121724.78	-	-
14	67568.14	121725.27	-	-
15	67567.98	121725.74	-	-
16	67567.17	121729.15	-	-
17	67567.49	121732.69	-	-
18	67567.72	121733.25	-	-
19	67568.07	121733.75	-	-
20	67568.53	121734.15	-	-
21	67569.06	121734.46	-	-
22	67569.64	121734.63	-	-
23	67570.25	121734.68	-	-
24	67570.85	121734.59	-	-
25	67571.42	121734.37	-	-
26	67571.93	121734.03	-	-
27	67572.36	121733.6	-	-
28	67573.36	121732.39	-	-
29	67574.48	121731.29	-	-
30	67575.71	121730.31	-	-
31	67577.03	121729.46	-	-
32	67578.42	121728.74	-	-

ПОЛНОЕ НАИМЕНОВАНИЕ ДОЛЖНОСТИ	 ДОКУМЕНТ ПОДПИСАН ЭЛЕКТРОННОЙ ПОДПИСЬЮ Службы ОБЛАСТНОГО КАДАСТРА И ГЕОДЕЗИИ Управления ФЕДЕРАЛЬНОЙ СЛУЖБЫ ГОСУДАРСТВЕННОЙ РЕГИСТРАЦИИ, КАДАСТРА И ГЕОДЕЗИИ Калининск + 7704.202 от 19.08.2024	ИНИЦИАЛЫ, ФАМИЛИЯ

Земельный участок				
вид объекта недвижимости				
Лист № 70 раздела 3.2	Всего листов раздела 3.2: 84		Всего разделов: 8	Всего листов выписки: 945
09.01.2024г. № КУВИИ-001/2024-5029544				
Кадастровый номер:			78:42-0016202:7	
1	2	3	4	5
33	67579.89	121728.17	-	-
34	67580.69	121727.53	-	-
35	67581.4	121726.78	-	-
36	67581.98	121725.93	-	-
37	67582.44	121725.01	-	-
38	67582.76	121724.03	-	-
39	67582.93	121723.01	-	-
40	67582.95	121721.98	-	-
41	67582.81	121720.96	-	-
42	67582.54	121719.97	-	-
43	67582.11	121719.03	-	-
44	67581.56	121718.16	-	-
45	67580.88	121717.39	-	-
46	67580.1	121716.72	-	-
47	67579.23	121716.17	-	-
48	67578.29	121715.76	-	-
49	67577.3	121715.49	-	-
50	67574.93	121714.59	-	-
51	67572.63	121713.56	-	-
52	67570.39	121712.39	-	-
53	67568.23	121711.09	-	-
54	67566.15	121709.66	-	-
55	67564.15	121708.11	-	-
56	67562.25	121706.45	-	-
57	67560.46	121704.67	-	-
58	67558.77	121702.8	-	-
59	67557.2	121700.82	-	-
60	67555.75	121698.76	-	-
61	67554.71	121695.51	-	-

ПОЛНОЕ НАИМЕНОВАНИЕ ДОЛЖНОСТИ	 ДОКУМЕНТ ПОДПИСАН ЭЛЕКТРОННОЙ ПОДПИСЬЮ Службы ОБЩЕРОССИЙСКОГО КАДАСТРА Владельца ФЕДЕРАЛЬНАЯ СЛУЖБА ГОСУДАРСТВЕННОЙ РЕГИСТРАЦИИ, КАДАСТРА И КАРТОГРАФИИ Деловый центр 7706202 от 19.08.2024	ИНИЦИАЛЫ, ФАМИЛИЯ

Земельный участок				
вид объекта недвижимости				
Лист № 71 раздела 3.2	Всего листов раздела 3.2: 84		Всего разделов: 8	Всего листов выписки: 945
09.01.2024г. № КУВИИ-001/2024-5029544				
Кадастровый номер:			78:42-0016202:7	
1	2	3	4	5
62	67553.82	121692.22	-	-
63	67553.06	121688.89	-	-
64	67552.45	121685.54	-	-
65	67551.99	121682.16	-	-
66	67551.67	121678.77	-	-
67	67551.5	121675.36	-	-
68	67551.47	121671.96	-	-
69	67551.59	121668.55	-	-
70	67551.86	121665.15	-	-
71	67552.27	121661.77	-	-
72	67552.83	121658.41	-	-
73	67552.99	121647.23	-	-
74	67552.51	121637.75	-	-
75	67555.91	121628.6	-	-
76	67556.19	121627.59	-	-
77	67556.34	121626.56	-	-
78	67556.34	121625.52	-	-
79	67556.19	121624.49	-	-
80	67555.91	121623.49	-	-
81	67555.48	121622.54	-	-
82	67554.93	121621.65	-	-
83	67554.25	121620.86	-	-
84	67553.48	121620.17	-	-
85	67552.11	121618.56	-	-
86	67550.65	121617.02	-	-
87	67549.12	121615.57	-	-
88	67547.51	121614.2	-	-
89	67545.82	121612.92	-	-
90	67544.08	121611.74	-	-

ПОЛНОЕ НАИМЕНОВАНИЕ ДОЛЖНОСТИ	 ДОКУМЕНТ ПОДПИСАН ЭЛЕКТРОННОЙ ПОДПИСЬЮ Службы ОБЛАСТНОГО КАДАСТРА ИМУЩЕСТВА Ульяновской ФЕДЕРАЛЬНОЙ СЛУЖБЫ ГОСУДАРСТВЕННОЙ РЕГИСТРАЦИИ, КАДАСТРА И КАРТОГРАФИИ Деловая линия + 7164.202 со 19.05.2024	ИНИЦИАЛЫ, ФАМИЛИЯ

Земельный участок				
вид объекта недвижимости				
Лист № 72 раздела 3.2	Всего листов раздела 3.2: 84		Всего разделов: 8	Всего листов выписки: 945
09.01.2024г. № КУВН-001/2024-5029544				
Кадастровый номер:			78:42-0016202:7	
1	2	3	4	5
91	67541.59	121610.36	-	-
92	67539.19	121608.84	-	-
93	67536.87	121607.2	-	-
94	67534.66	121605.42	-	-
95	67532.54	121603.53	-	-
96	67530.53	121601.52	-	-
97	67528.64	121599.4	-	-
98	67526.88	121597.18	-	-
99	67526.07	121596.66	-	-
100	67525.2	121596.28	-	-
101	67524.28	121596.05	-	-
102	67523.33	121595.96	-	-
103	67522.38	121596.02	-	-
104	67521.45	121596.23	-	-
105	67520.56	121596.59	-	-
106	67519.75	121597.08	-	-
107	67519.02	121597.69	-	-
108	67518.4	121598.42	-	-
109	67518.21	121598.72	-	-
110	67518.14	121599.07	-	-
111	67518.19	121599.42	-	-
112	67518.36	121599.74	-	-
113	67518.62	121599.98	-	-
114	67518.96	121600.12	-	-
115	67521.48	121599.47	-	-
116	67521.82	121599.19	-	-
117	67522.23	121599.06	-	-
118	67522.67	121599.08	-	-
119	67523.07	121599.26	-	-

ПОЛНОЕ НАИМЕНОВАНИЕ ДОЛЖНОСТИ	 ДОКУМЕНТ ПОДПИСАН ЭЛЕКТРОННОЙ ПОДПИСЬЮ Службы ОБЛАСТНОГО КАДАСТРА ИМУЩЕСТВА Ульяновской ФЕДЕРАЛЬНОЙ СЛУЖБЫ ГОСУДАРСТВЕННОЙ РЕГИСТРАЦИИ, КАДАСТРА И КАРТОГРАФИИ Действителен с 27.04.2022 по 19.05.2024	ИНИЦИАЛЫ, ФАМИЛИЯ

Земельный участок				
вид объекта недвижимости				
Лист № 73 раздела 3.2	Всего листов раздела 3.2: 84		Всего разделов: 8	Всего листов выписки: 945
09.01.2024г. № КУВИИ-001/2024-5029544				
Кадастровый номер:			78:42-0016202:7	
1	2	3	4	5
120	67523.39	121599.56	-	-
121	67523.58	121599.96	-	-
122	67524.94	121601.8	-	-
123	67526.41	121603.56	-	-
124	67527.98	121605.23	-	-
125	67529.65	121606.8	-	-
126	67531.4	121608.28	-	-
127	67533.24	121609.63	-	-
128	67535.16	121610.91	-	-
129	67537.14	121612.06	-	-
130	67539.19	121613.09	-	-
131	67541.3	121614	-	-
132	67542.36	121615.36	-	-
133	67543.32	121616.81	-	-
134	67544.14	121618.33	-	-
135	67544.84	121619.92	-	-
136	67545.4	121621.55	-	-
137	67545.82	121623.24	-	-
138	67546.11	121624.95	-	-
139	67541.2	121643.39	-	-
140	67543.3	121696.88	-	-
1	67553	121706.07	-	-
1	67057.22	121659.34	-	-
2	67057.93	121660.19	-	-
3	67058.53	121661.13	-	-
4	67059.03	121662.13	-	-
5	67059.4	121663.18	-	-
6	67059.64	121664.27	-	-
7	67059.76	121665.38	-	-



ПОЛНОЕ НАИМЕНОВАНИЕ ДОЛЖНОСТИ

ИНИЦИАЛЫ, ФАМИЛИЯ

Земельный участок				
вид объекта недвижимости				
Лист № 74 раздела 3.2	Всего листов раздела 3.2: 84		Всего разделов: 8	Всего листов выписки: 945
09.01.2024г. № КУВИИ-001/2024-5029544				
Кадастровый номер:			78:42-0016202:7	
1	2	3	4	5
8	67059.74	121666.5	-	-
9	67059.6	121667.61	-	-
10	67059.63	121668.18	-	-
11	67059.81	121668.73	-	-
12	67060.12	121669.21	-	-
13	67060.54	121669.61	-	-
14	67061.05	121669.88	-	-
15	67061.61	121670.01	-	-
16	67062.19	121670	-	-
17	67062.74	121669.84	-	-
18	67063.24	121669.55	-	-
19	67063.65	121669.15	-	-
20	67064.23	121668.58	-	-
21	67064.73	121667.93	-	-
22	67065.14	121667.22	-	-
23	67065.43	121666.46	-	-
24	67065.61	121665.66	-	-
25	67065.68	121664.85	-	-
26	67066.4	121662.09	-	-
27	67067.27	121659.39	-	-
28	67068.28	121656.72	-	-
29	67069.42	121654.12	-	-
30	67070.69	121651.57	-	-
31	67072.09	121649.1	-	-
32	67072.37	121648.34	-	-
33	67072.51	121647.54	-	-
34	67072.5	121646.72	-	-
35	67072.34	121645.93	-	-
36	67072.02	121645.18	-	-

ПОЛНОЕ НАИМЕНОВАНИЕ ДОЛЖНОСТИ	 ДОКУМЕНТ ПОДПИСАН ЭЛЕКТРОННОЙ ПОДПИСЬЮ Службы ОБЛАСТНОГО КАДАСТРА И ГЕОИНФОРМАЦИОННОГО ЦЕНТРА Владимирской области ФЕДЕРАЛЬНАЯ СЛУЖБА ГОСУДАРСТВЕННОЙ РЕГИСТРАЦИИ, КАДАСТРА И ГЕОИНФОРМАЦИИ Дата подписания: 27.04.2024 в 14:05:20	ИНИЦИАЛЫ, ФАМИЛИЯ

Земельный участок				
вид объекта недвижимости				
Лист № 75 раздела 3.2	Всего листов раздела 3.2: 84		Всего разделов: 8	Всего листов выписки: 945
09.01.2024г. № КУВИИ-001/2024-5029544				
Кадастровый номер:			78:42-0016202:7	
1	2	3	4	5
37	67071.57	121644.5	-	-
38	67071.01	121643.92	-	-
39	67070.34	121643.46	-	-
40	67069.6	121643.14	-	-
41	67065.49	121641.07	-	-
42	67061.46	121638.87	-	-
43	67057.5	121636.56	-	-
44	67053.6	121634.12	-	-
45	67049.79	121631.56	-	-
46	67046.06	121628.88	-	-
47	67042.41	121626.09	-	-
48	67038.85	121623.19	-	-
49	67035.38	121620.18	-	-
50	67032.01	121617.06	-	-
51	67028.74	121613.84	-	-
52	67025.56	121610.52	-	-
53	67022.5	121607.1	-	-
54	67019.53	121603.59	-	-
55	67016.68	121599.99	-	-
56	67013.95	121596.31	-	-
57	67013.07	121594.97	-	-
58	67012.06	121593.72	-	-
59	67010.95	121592.58	-	-
60	67009.74	121591.54	-	-
61	67008.43	121590.62	-	-
62	67007.04	121589.82	-	-
63	67005.59	121589.16	-	-
64	67004.08	121588.64	-	-
65	67002.53	121588.26	-	-



ПОЛНОЕ НАИМЕНОВАНИЕ ДОЛЖНОСТИ

ИНИЦИАЛЫ, ФАМИЛИЯ

Земельный участок				
вид объекта недвижимости				
Лист № 76 раздела 3.2	Всего листов раздела 3.2: 84		Всего разделов: 8	Всего листов выписки: 945
09.01.2024г. № КУВИ-001/2024-5029544				
Кадастровый номер:			78:42-0016202:7	
1	2	3	4	5
66	67000.95	121588.03	-	-
67	67000.1	121587.86	-	-
68	66999.23	121587.83	-	-
69	66998.37	121587.93	-	-
70	66997.54	121588.16	-	-
71	66996.75	121588.53	-	-
72	66996.03	121589.01	-	-
73	66995.4	121589.59	-	-
74	66994.86	121590.27	-	-
75	66994.43	121591.02	-	-
76	66994.13	121591.83	-	-
77	66993.95	121592.68	-	-
78	66993.92	121593.55	-	-
79	66995.02	121596.05	-	-
80	66996.26	121598.5	-	-
81	66997.63	121600.87	-	-
82	66999.13	121603.17	-	-
83	67000.74	121605.39	-	-
84	67002.48	121607.51	-	-
85	67004.32	121609.54	-	-
86	67006.27	121611.47	-	-
87	67008.32	121613.29	-	-
88	67010.46	121615	-	-
89	67012.7	121616.6	-	-
90	67016.53	121619.15	-	-
91	67020.28	121621.81	-	-
92	67023.96	121624.59	-	-
93	67027.55	121627.47	-	-
94	67031.05	121630.46	-	-

ПОЛНОЕ НАИМЕНОВАНИЕ ДОЛЖНОСТИ	 ДОКУМЕНТ ПОДПИСАН ЭЛЕКТРОННОЙ ПОДПИСЬЮ Службы ОБЛАСТНОГО КАДАСТРА ИМУЩЕСТВА Владимирской ОБЛАСТИ ФЕДЕРАЛЬНАЯ СЛУЖБА ГОСУДАРСТВЕННОЙ РЕГИСТРАЦИИ, КАДАСТРА И КАРТОГРАФИИ Дубликат от 27.04.2024 по 19.05.2024	ИНИЦИАЛЫ, ФАМИЛИЯ

Земельный участок				
вид объекта недвижимости				
Лист № 77 раздела 3.2	Всего листов раздела 3.2: 84		Всего разделов: 8	Всего листов выписки: 945
09.01.2024г. № КУВН-001/2024-5029544				
Кадастровый номер:			78:42-0016202:7	
1	2	3	4	5
95	67034.46	121633.55	-	-
96	67037.78	121636.74	-	-
97	67041.01	121640.02	-	-
98	67044.13	121643.4	-	-
99	67047.16	121646.88	-	-
1	67057.22	121659.34	-	-
1	67403.65	121822.51	-	-
2	67404.69	121822.52	-	-
3	67405.72	121822.39	-	-
4	67406.73	121822.12	-	-
5	67407.69	121821.71	-	-
6	67408.58	121821.18	-	-
7	67409.4	121820.53	-	-
8	67410.12	121819.78	-	-
9	67410.73	121818.94	-	-
10	67411.22	121818.02	-	-
11	67411.58	121817.04	-	-
12	67411.81	121816.02	-	-
13	67411.89	121814.98	-	-
14	67411.83	121813.94	-	-
15	67411.63	121812.92	-	-
16	67411.3	121811.94	-	-
17	67357.99	121774.18	-	-
18	67356.75	121774.04	-	-
19	67355.51	121774.05	-	-
20	67354.28	121774.23	-	-
21	67353.09	121774.56	-	-
22	67351.94	121775.04	-	-
23	67350.87	121775.66	-	-

ПОЛНОЕ НАИМЕНОВАНИЕ ДОЛЖНОСТИ	 ДОКУМЕНТ ПОДПИСАН ЭЛЕКТРОННОЙ ПОДПИСЬЮ Службы ОБЛАСТНОГО КАДАСТРА И ГЕОИНФОРМАЦИОННОГО ЦЕНТРА Ульяновской области ФЕДЕРАЛЬНАЯ СЛУЖБА ГОСУДАРСТВЕННОЙ РЕГИСТРАЦИИ, КАДАСТРА И ГЕОИНФОРМАЦИИ Ульяновск • 27.04.2022 № 19/01.2024	ИНИЦИАЛЫ, ФАМИЛИЯ

Земельный участок				
вид объекта недвижимости				
Лист № 78 раздела 3.2	Всего листов раздела 3.2: 84		Всего разделов: 8	Всего листов выписки: 945
09.01.2024г. № КУВИИ-001/2024-5029544				
Кадастровый номер:			78:42-0016202:7	
1	2	3	4	5
24	67349.88	121776.41	-	-
25	67349	121777.28	-	-
26	67348.23	121778.26	-	-
27	67347.6	121779.32	-	-
28	67347.1	121780.46	-	-
29	67346.75	121781.65	-	-
30	67346.56	121782.88	-	-
31	67346.53	121784.12	-	-
1	67403.65	121822.51	-	-
1	67433.76	121528.25	-	-
2	67449.88	121535.82	-	-
3	67465.31	121546.46	-	-
4	67488.71	121556.22	-	-
5	67490.47	121557.09	-	-
6	67492.16	121558.1	-	-
7	67493.77	121559.24	-	-
8	67495.29	121560.49	-	-
9	67496.71	121561.86	-	-
10	67498.01	121563.34	-	-
11	67499.2	121564.91	-	-
12	67500.27	121566.56	-	-
13	67501.2	121568.3	-	-
14	67502	121570.1	-	-
15	67502.66	121571.96	-	-
16	67503.17	121573.86	-	-
17	67503.53	121575.8	-	-
18	67503.74	121577.76	-	-
19	67503.81	121579.73	-	-
20	67503.72	121581.7	-	-

ПОЛНОЕ НАИМЕНОВАНИЕ ДОЛЖНОСТИ	 ДОКУМЕНТ ПОДПИСАН ЭЛЕКТРОННОЙ ПОДПИСЬЮ Службы ОБЛАСТНОГО КАДАСТРА И ГЕОИНФОРМАЦИОННОГО ЦЕНТРА Ульяновской ОБЛАСТИ ФЕДЕРАЛЬНОЙ СЛУЖБЫ ГОСУДАРСТВЕННОЙ РЕГИСТРАЦИИ, КАДАСТРА И ГЕОИНФОРМАЦИИ Деловая линия + 7 (044) 202 00 19 (044) 204	ИНИЦИАЛЫ, ФАМИЛИЯ

Земельный участок				
вид объекта недвижимости				
Лист № 79 раздела 3.2	Всего листов раздела 3.2: 84	Всего разделов: 8	Всего листов выписки: 945	
09.01.2024г. № КУВН-001/2024-5029544				
Кадастровый номер:		78:42-0016202:7		
1	2	3	4	5
21	67503.81	121582.46	-	-
22	67504.06	121583.19	-	-
23	67504.45	121583.86	-	-
24	67504.95	121584.45	-	-
25	67505.56	121584.92	-	-
26	67506.25	121585.27	-	-
27	67507	121585.47	-	-
28	67507.77	121585.53	-	-
29	67508.54	121585.43	-	-
30	67509.27	121585.19	-	-
31	67509.94	121584.82	-	-
32	67510.53	121584.31	-	-
33	67511.01	121583.71	-	-
34	67511.36	121583.02	-	-
35	67511.57	121582.28	-	-
36	67511.64	121581.51	-	-
37	67508.45	121563.7	-	-
38	67507.83	121562.23	-	-
39	67507.08	121560.81	-	-
40	67506.22	121559.47	-	-
41	67505.25	121558.21	-	-
42	67504.18	121557.03	-	-
43	67503	121555.95	-	-
44	67501.74	121554.97	-	-
45	67500.4	121554.11	-	-
46	67498.99	121553.36	-	-
47	67497.53	121552.74	-	-
48	67466.72	121539.2	-	-
49	67443.38	121521.76	-	-



ДОКУМЕНТ ПОДПИСАН
ЭЛЕКТРОННОЙ ПОДПИСЬЮ

Служба ОБЛАСТНОГО КАДАСТРА И ГЕОИНФОРМАЦИОННОГО
УПРАВЛЕНИЯ ФЕДЕРАЛЬНОЙ СЛУЖБЫ ГОСУДАРСТВЕННОЙ
РЕГИСТРАЦИИ, КАДАСТРА И ГЕОИНФОРМАЦИИ
Датой подписания: 27.04.2024 в 14:05:20/4

ПОЛНОЕ НАИМЕНОВАНИЕ ДОЛЖНОСТИ

ИНИЦИАЛЫ, ФАМИЛИЯ

Земельный участок				
вид объекта недвижимости				
Лист № 80 раздела 3.2	Всего листов раздела 3.2: 84		Всего разделов: 8	Всего листов выписки: 945
09.01.2024г. № КУВИИ-001/2024-5029544				
Кадастровый номер:			78:42-0016202:7	
1	2	3	4	5
50	67434.14	121519.16	-	-
51	67433.3	121519.14	-	-
52	67432.48	121519.27	-	-
53	67431.7	121519.55	-	-
54	67430.98	121519.96	-	-
55	67430.35	121520.5	-	-
56	67429.82	121521.15	-	-
57	67429.43	121521.88	-	-
58	67429.17	121522.67	-	-
59	67429.06	121523.5	-	-
60	67429.1	121524.33	-	-
61	67429.29	121525.14	-	-
62	67429.63	121525.9	-	-
63	67430.09	121526.58	-	-
64	67430.68	121527.18	-	-
65	67431.36	121527.65	-	-
66	67432.12	121527.99	-	-
67	67432.92	121528.19	-	-
1	67433.76	121528.25	-	-
1	67723.45	121582.15	-	-
2	67723.18	121581.78	-	-
3	67722.83	121581.51	-	-
4	67722.42	121581.34	-	-
5	67721.98	121581.29	-	-
6	67721.54	121581.36	-	-
7	67721.14	121581.54	-	-
8	67720.8	121581.83	-	-
9	67720.56	121582.21	-	-
10	67720.34	121582.94	-	-

ПОЛНОЕ НАИМЕНОВАНИЕ ДОЛЖНОСТИ	 ДОКУМЕНТ ПОДПИСАН ЭЛЕКТРОННОЙ ПОДПИСЬЮ Службы ОБЛАСТНОГО КАДАСТРА И РЕГИСТРАЦИИ ИЛИ ИЛИ ФЕДЕРАЛЬНАЯ СЛУЖБА ГОСУДАРСТВЕННОЙ РЕГИСТРАЦИИ, КАДАСТРА И КАРТОГРАФИИ Деловая линия + 7704.202 от 19.05.2024	ИНИЦИАЛЫ, ФАМИЛИЯ


Земельный участок				
вид объекта недвижимости				
Лист № 81 раздела 3.2	Всего листов раздела 3.2: 84		Всего разделов: 8	Всего листов выписки: 945
09.01.2024г. № КУВИИ-001/2024-5029544				
Кадастровый номер:			78:42-0016202:7	
1	2	3	4	5
11	67719.98	121583.61	-	-
12	67719.48	121584.2	-	-
13	67718.88	121584.67	-	-
14	67718.19	121585.01	-	-
15	67717.45	121585.2	-	-
16	67716.68	121585.23	-	-
17	67715.93	121585.1	-	-
18	67715.21	121584.82	-	-
19	67714.57	121584.4	-	-
20	67714.04	121583.86	-	-
21	67713.75	121580.42	-	-
22	67714.02	121579.95	-	-
23	67715.15	121579.24	-	-
24	67715.23	121579.09	-	-
25	67715.24	121578.93	-	-
26	67715.17	121578.78	-	-
27	67713.18	121577.4	-	-
28	67711.96	121577.49	-	-
29	67710.8	121578.45	-	-
30	67710	121579.28	-	-
31	67709.11	121580	-	-
32	67708.13	121580.6	-	-
33	67707.09	121581.08	-	-
34	67705.99	121581.42	-	-
35	67704.86	121581.61	-	-
36	67703.71	121581.66	-	-
37	67702.57	121581.57	-	-
38	67699.66	121581.15	-	-
39	67696.37	121577.38	-	-

ПОЛНОЕ НАИМЕНОВАНИЕ ДОЛЖНОСТИ	 ДОКУМЕНТ ПОДПИСАН ЭЛЕКТРОННОЙ ПОДПИСЬЮ Службы ОБЛАСТНОГО КАДАСТРА И ГЕОДЕЗИИ ИЛИ ИЛИ ФЕДЕРАЛЬНОЙ СЛУЖБЫ ГОСУДАРСТВЕННОЙ РЕГИСТРАЦИИ, КАДАСТРА И ГЕОДЕЗИИ Деловая линия + 7704.202 от 19.08.2024	ИНИЦИАЛЫ, ФАМИЛИЯ

Земельный участок				
вид объекта недвижимости				
Лист № 82 раздела 3.2	Всего листов раздела 3.2: 84		Всего разделов: 8	Всего листов выписки: 945
09.01.2024г. № КУВИИ-001/2024-5029544				
Кадстровый номер:			78:42-0016202:7	
1	2	3	4	5
40	67691.43	121575.52	-	-
41	67690.54	121575.94	-	-
42	67690.45	121577.08	-	-
43	67694.02	121582.93	-	-
44	67695.06	121583.96	-	-
45	67696.98	121584.72	-	-
46	67698.4	121585.66	-	-
47	67699.23	121587.53	-	-
48	67700.33	121591.56	-	-
49	67708.89	121598.34	-	-
50	67710.92	121599.44	-	-
51	67715.68	121600.65	-	-
52	67716.55	121600.33	-	-
53	67716.73	121600.12	-	-
54	67716.82	121599.86	-	-
55	67716.79	121599.59	-	-
56	67716.65	121599.35	-	-
57	67716.43	121599.2	-	-
58	67715.7	121598.87	-	-
59	67715.82	121598.02	-	-
60	67717.08	121596.52	-	-
61	67717.79	121596.12	-	-
62	67718.36	121596.58	-	-
63	67720.09	121599.6	-	-
64	67720.76	121599.73	-	-
65	67721.44	121599.73	-	-
66	67722.12	121599.59	-	-
67	67722.75	121599.34	-	-
68	67723.33	121598.96	-	-

ПОЛНОЕ НАИМЕНОВАНИЕ ДОЛЖНОСТИ	 ДОКУМЕНТ ПОДПИСАН ЭЛЕКТРОННОЙ ПОДПИСЬЮ Службы ОБЛАСТНОГО КАДАСТРА ИМУЩЕСТВА Владимирская область ФЕДЕРАЛЬНАЯ СЛУЖБА ГОСУДАРСТВЕННОЙ РЕГИСТРАЦИИ, КАДАСТРА И КАРТОГРАФИИ Дата подписания: 27.04.2024 в 14:05:20	ИНИЦИАЛЫ, ФАМИЛИЯ

Земельный участок				
вид объекта недвижимости				
Лист № 83 раздела 3.2	Всего листов раздела 3.2: 84		Всего разделов: 8	Всего листов выписки: 945
09.01.2024г. № КУВИИ-001/2024-5029544				
Кадастровый номер:			78:42-0016202:7	
1	2	3	4	5
69	67723.82	121598.48	-	-
70	67724.21	121597.92	-	-
71	67725.02	121594.93	-	-
72	67724.21	121591.84	-	-
73	67723.8	121590.9	-	-
74	67723.52	121589.92	-	-
75	67723.35	121588.92	-	-
76	67723.3	121587.9	-	-
77	67723.37	121586.88	-	-
78	67723.56	121585.88	-	-
79	67723.88	121584.92	-	-
1	67723.45	121582.15	-	-
1	67782.9	121973.06	-	-
2	67790.73	121978	-	-
3	67791.83	121978.56	-	-
4	67792.98	121979	-	-
5	67794.17	121979.32	-	-
6	67795.39	121979.52	-	-
7	67796.62	121979.59	-	-
8	67797.86	121979.53	-	-
9	67799.08	121979.34	-	-
10	67800.28	121979.03	-	-
11	67802.95	121978.51	-	-
12	67805.64	121978.14	-	-
13	67808.36	121977.9	-	-
14	67811.08	121977.81	-	-
15	67813.8	121977.86	-	-
16	67816.52	121978.05	-	-
17	67817.2	121977.67	-	-



ПОЛНОЕ НАИМЕНОВАНИЕ ДОЛЖНОСТИ

ИНИЦИАЛЫ, ФАМИЛИЯ

Земельный участок				
вид объекта недвижимости				
Лист № 84 раздела 3.2	Всего листов раздела 3.2: 84		Всего разделов: 8	Всего листов выписки: 945
09.01.2024г. № КУВИ-001/2024-5029544				
Кадастровый номер:			78:42-0016202:7	
1	2	3	4	5
18	67817.8	121977.16	-	-
19	67818.29	121976.56	-	-
20	67818.66	121975.87	-	-
21	67818.88	121975.12	-	-
22	67818.96	121974.34	-	-
23	67818.9	121973.56	-	-
24	67818.68	121972.81	-	-
25	67818.33	121972.12	-	-
26	67817.12	121971.64	-	-
27	67813.49	121971.88	-	-
28	67798.07	121976.05	-	-
29	67795.44	121975.7	-	-
30	67784.28	121971	-	-
31	67783.83	121970.99	-	-
32	67783.41	121971.13	-	-
33	67783.05	121971.4	-	-
34	67782.81	121971.77	-	-
35	67782.69	121972.2	-	-
36	67782.72	121972.64	-	-
1	67782.9	121973.06	-	-
1	67565.99	120804.44	-	-
2	67560.06	120812.56	-	-
3	67565.48	120816.51	-	-
4	67571.44	120808.35	-	-
1	67565.99	120804.44	-	-

ПОЛНОЕ НАИМЕНОВАНИЕ ДОЛЖНОСТИ	 ДОКУМЕНТ ПОДПИСАН ЭЛЕКТРОННОЙ ПОДПИСЬЮ Стороны ОБЛАСТНОГО СЕМИОТДЕЛЕНИЯ ЗАДАЧА ФЕДЕРАЛЬНАЯ СЛУЖБА ГОСУДАРСТВЕННОЙ РЕГИСТРАЦИИ, КАДАСТРА И КАРТОГРАФИИ Дубликат от 27.04.2024 по 19.05.2024	ИНИЦИАЛЫ, ФАМИЛИЯ

Выписка из Единого государственного реестра недвижимости об объекте недвижимости
Сведения о частях земельного участка

Земельный участок вид объекта недвижимости			
Лист № 1 раздела 4	Всего листов раздела 4: 57	Всего разделов: 8	Всего листов выписки: 945
09.01.2024г. № КУВИИ-001/2024-5029544			
Кадастровый номер:		78:42:0016202:7	
План (чертеж, схема) части земельного участка		Учетный номер части: 78:42:0016202:7/39	



Масштаб 1:2000 Основные обозначения:

	 <p>ДОКУМЕНТ ПОДПИСАН ЭЛЕКТРОННОЙ ПОДПИСЬЮ</p> <p>Служба ОБЛАСТНОГО КАДАСТРА И ГЕОДЕЗИИ ИЛИ ИНОЙ ФЕДЕРАЛЬНОЙ СЛУЖБЫ ГОСУДАРСТВЕННОЙ РЕГИСТРАЦИИ, КАДАСТРА И ГЕОДЕЗИИ</p> <p>Действителен с 27.04.2022 по 19.05.2024</p>	
	ИНИЦИАЛЫ, ФАМИЛИЯ	

Земельный участок вид объекта недвижимости			
Лист № 2 раздела 4	Всего листов раздела 4: 57	Всего разделов: 8	Всего листов выписки: 945
09.01.2024г. № КУВИИ-001/2024-5029544			
Кадастровый номер:		78:42:0016202:7	
План (чертеж, схема) части земельного участка		Учетный номер части: 78:42:0016202:7/40	



Масштаб 1:300 Основные обозначения

	 <p>ДОКУМЕНТ ПОДПИСАН ЭЛЕКТРОННОЙ ПОДПИСЬЮ</p> <p>Служба ОБЛАСТНОГО СЕМИОТДЕЛЕНИЯ ИМЕНЕМ ФЕДЕРАЛЬНОЙ СЛУЖБЫ ГОСУДАРСТВЕННОЙ РЕГИСТРАЦИИ, КАДАСТРА И КАРТОГРАФИИ Датировано: 27.04.2024 в 14:05:20/4</p>	
ПОЛНОЕ НАИМЕНОВАНИЕ ДОЛЖНОСТИ	ИНИЦИАЛЫ, ФАМИЛИЯ	

Земельный участок вид объекта недвижимости			
Лист № 3 раздела 4	Всего листов раздела 4: 57	Всего разделов: 8	Всего листов выписки: 945
09.01.2024г. № КУВИИ-001/2024-5029544			
Кадастровый номер:		78:42:0016202:7	

План (чертеж, схема) части земельного участка Учетный номер части: 78:42:0016202:741

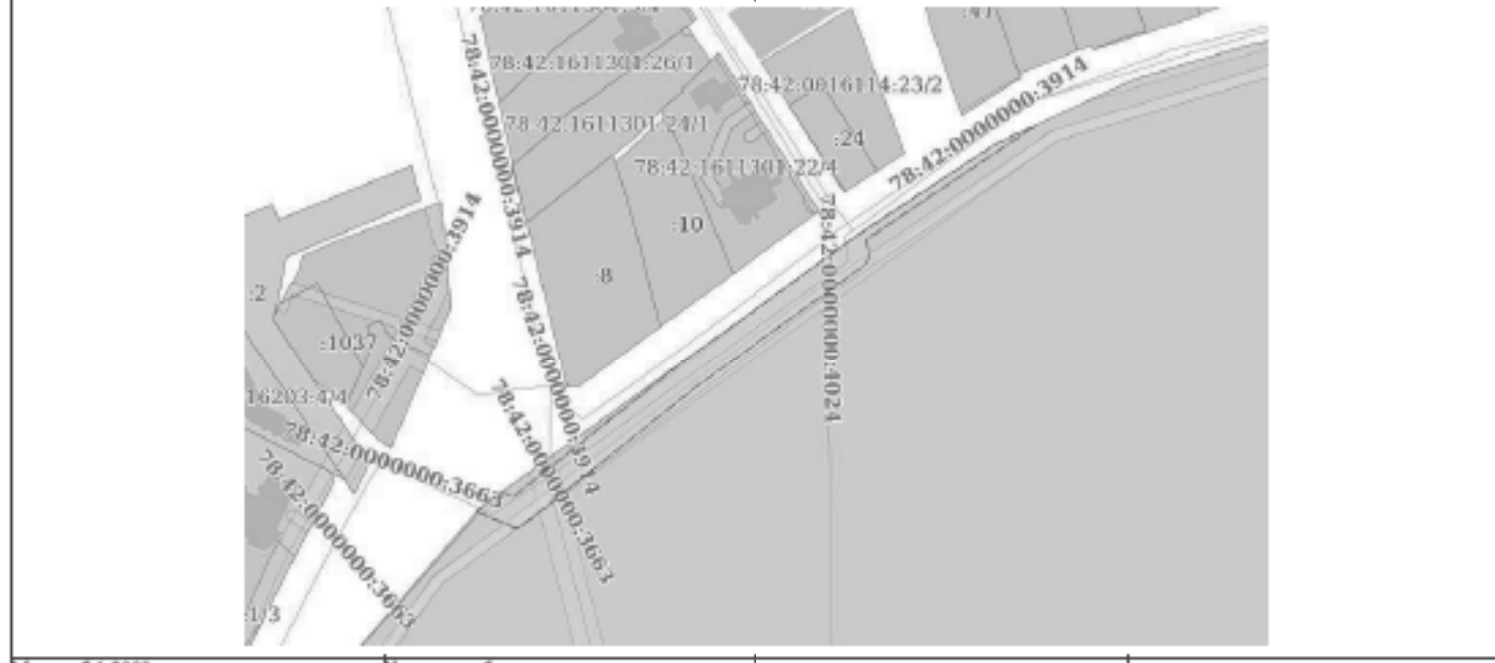


Масштаб 1:2000 Основные обозначения:

	 <p>ДОКУМЕНТ ПОДПИСАН ЭЛЕКТРОННОЙ ПОДПИСЬЮ Служба Общественного кадастрового Управления Федеральной службы государственной регистрации, кадастра и картографии Датум подписи: 27.06.2024 в 14:05:204</p>	
ПОЛНОЕ НАИМЕНОВАНИЕ ДОЛЖНОСТИ	ИНИЦИАЛЫ, ФАМИЛИЯ	

Земельный участок вид объекта недвижимости			
Лист № 4 раздела 4	Всего листов раздела 4: 57	Всего разделов: 8	Всего листов выписки: 945
09.01.2024г. № КУВИИ-001/2024-5029544			
Кадастровый номер:		78:42:0016202:7	

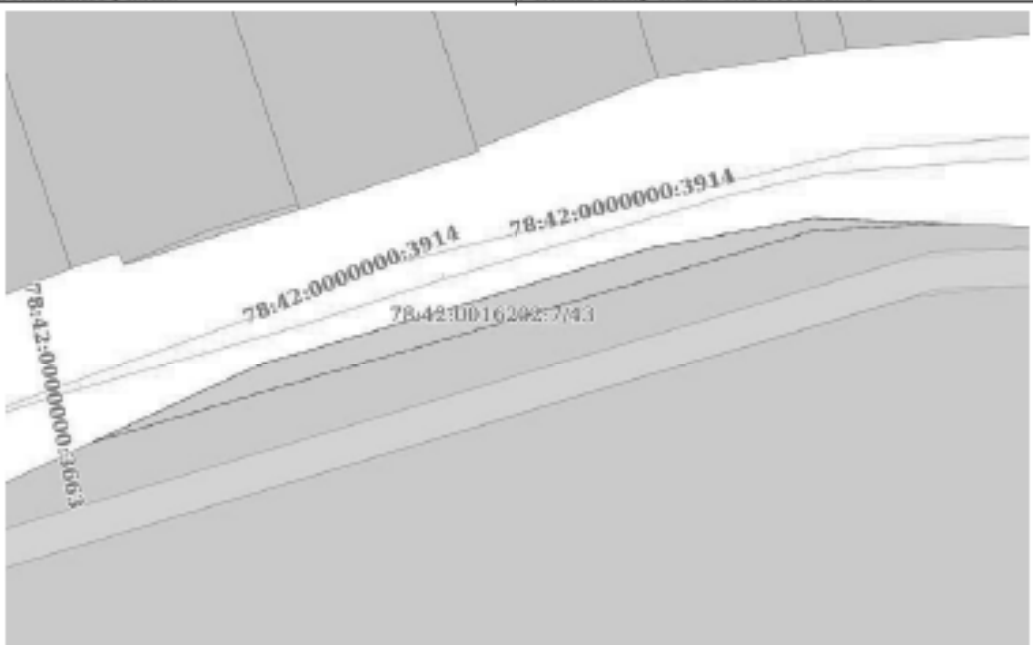
План (чертеж, схема) части земельного участка Учетный номер части: 78:42:0016202:742



Масштаб 1:2000 Условные обозначения:

	<p>ДОКУМЕНТ ПОДПИСАН ЭЛЕКТРОННОЙ ПОДПИСЬЮ Суперинформационно-технологический Центр Федеральной службы государственной регистрации, кадастра и картографии Должность: + 7706.202 от 19.08.2024</p>	
ПОЛНОЕ НАИМЕНОВАНИЕ ДОЛЖНОСТИ	ИНИЦИАЛЫ, ФАМИЛИЯ	

Земельный участок вид объекта недвижимости			
Лист № 5 раздела 4	Всего листов раздела 4: 57	Всего разделов: 8	Всего листов выписки: 945
09.01.2024г. № КУВИИ-001/2024-5029544			
Кадастровый номер:		78:42:0016202:7	
План (чертеж, схема) части земельного участка		Учетный номер части: 78:42:0016202:7/43	



Масштаб 1:600 Основные обозначения:

	 <p>ДОКУМЕНТ ПОДПИСАН ЭЛЕКТРОННОЙ ПОДПИСЬЮ</p> <p>Служба ФОНОВЫХ ОБЪЕКТОВ ГОСУДАРСТВЕННОЙ КАДАСТРА И РЕГИСТРАЦИИ ФЕДЕРАЛЬНОЕ АГЕНТСТВО ПО ТЕХНИЧЕСКОМУ РЕГУЛИРОВАНИЮ И МЕТРОЛОГИИ Должность: _____</p>	
ПОЛНОЕ НАИМЕНОВАНИЕ ДОЛЖНОСТИ	ИНИЦИАЛЫ, ФАМИЛИЯ	


Земельный участок вид объекта недвижимости			
Лист № 6 раздела 4	Всего листов раздела 4: 57	Всего разделов: 8	Всего листов выписки: 945
09.01.2024г. № КУВИИ-001/2024-5029544			
Кадастровый номер:		78:42:0016202:7	

План (чертеж, схема) части земельного участка Учетный номер части: 78:42:0016202:744



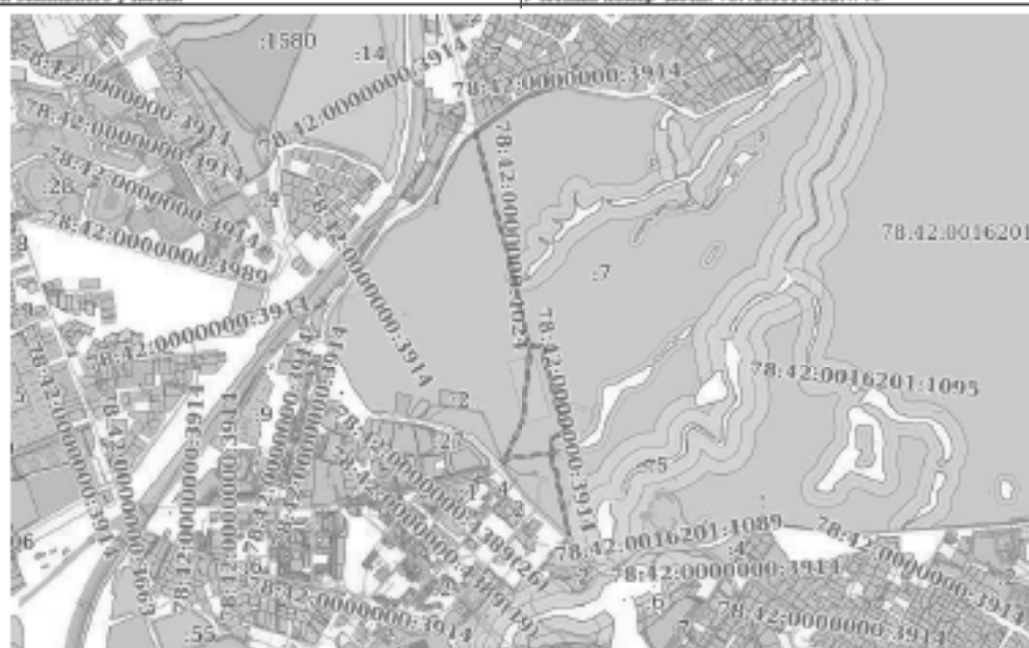
Масштаб 1:2000 Основные обозначения:

	 <p>ДОКУМЕНТ ПОДПИСАН ЭЛЕКТРОННОЙ ПОДПИСЬЮ Служба кадастрового учета и регистрации недвижимости Федеральная служба государственной регистрации, кадастра и картографии Должность: _____</p>	
ПОЛНОЕ НАИМЕНОВАНИЕ ДОЛЖНОСТИ	ИНИЦИАЛЫ, ФАМИЛИЯ	

Земельный участок вид объекта недвижимости			
Лист № 7 раздела 4	Всего листов раздела 4: 57	Всего разделов: 8	Всего листов выписки: 945
09.01.2024г. № КУВИИ-001/2024-5029544			
Кадастровый номер:		78:42:0016202:7	
План (чертеж, схема) части земельного участка		Учетный номер части: 78:42:0016202:7/45	
			
Масштаб 1:200	Основные обозначения:		

 ДОКУМЕНТ ПОДПИСАН ЭЛЕКТРОННОЙ ПОДПИСЬЮ Службы ОБЛАСТНОГО КАДАСТРА И ГИДРОТЕХНИЧЕСКОГО НАДЗОРА Управления ФЕДЕРАЛЬНОЙ СЛУЖБЫ ГОСУДАРСТВЕННОЙ РЕГИСТРАЦИИ, КАДАСТРА И КАРТОГРАФИИ Дубликат № 2706.202 от 19.05.2024	ИНИЦИАЛЫ, ФАМИЛИЯ
ПОЛНОЕ НАИМЕНОВАНИЕ ДОЛЖНОСТИ	


Земельный участок			
вид объекта недвижимости			
Лист № 8 раздела 4	Всего листов раздела 4: 57	Всего разделов: 8	Всего листов выписки: 945
09.01.2024г. № КУВИ-001/2024-5029544			
Кадастровый номер:		78:42:0016202:7	
План (чертеж, схема) части земельного участка		Учетный номер части: 78:42:0016202:7/46	



Масштаб 1:20000

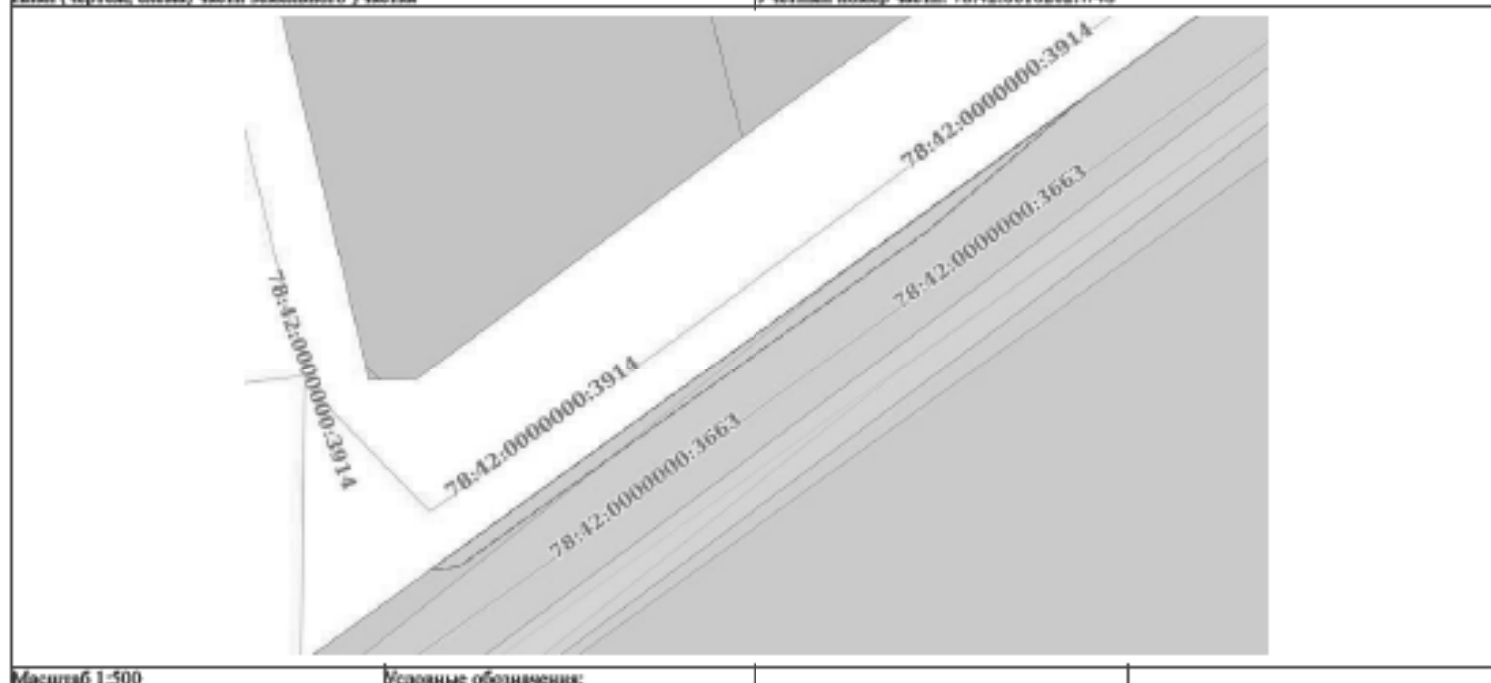
Основные обозначения:

ПОЛНОЕ НАИМЕНОВАНИЕ ДОЛЖНОСТИ	 ДОКУМЕНТ ПОДПИСАН ЭЛЕКТРОННОЙ ПОДПИСЬЮ	ИНИЦИАЛЫ, ФАМИЛИЯ
	Служба ОБЛАСТНОГО ИСХОДЯЩЕГО УЧЕТА ФЕДЕРАЛЬНАЯ СЛУЖБА ГОСУДАРСТВЕННОЙ РЕГИСТРАЦИИ, КАДАСТРА И КАРТОГРАФИИ Деловая + 7706.202 от 19.01.2024	


Земельный участок			
вид объекта недвижимости			
Лист № 9 раздела 4	Всего листов раздела 4: 57	Всего разделов: 8	Всего листов выписки: 945
09.01.2024г. № КУВИИ-001/2024-5029544			
Кадастровый номер:		78:42:0016202:7	
План (чертеж, схема) части земельного участка		Учетный номер части: 78:42:0016202:7/47	
			
Масштаб 1:2000	Основные обозначения:		

	 <p>ДОКУМЕНТ ПОДПИСАН ЭЛЕКТРОННОЙ ПОДПИСЬЮ</p> <p>Служба ОБЛАСТНОГО КАДАСТРА ИЛИ ФЕДЕРАЛЬНАЯ СЛУЖБА ГОСУДАРСТВЕННОЙ РЕГИСТРАЦИИ, КАДАСТРА И КАРТОГРАФИИ</p> <p>Должность: + 7704.202 от 19.05.2024</p>	
ПОЛНОЕ НАИМЕНОВАНИЕ ДОЛЖНОСТИ		ИНИЦИАЛЫ, ФАМИЛИЯ

Земельный участок			
вид объекта недвижимости			
Лист № 10 раздела 4	Всего листов раздела 4: 57	Всего разделов: 8	Всего листов выписки: 945
09.01.2024г. № КУВИ-001/2024-5029544			
Кадастровый номер:		78:42:0016202:7	
План (чертеж, схема) части земельного участка		Учетный номер части: 78:42:0016202:7/48	



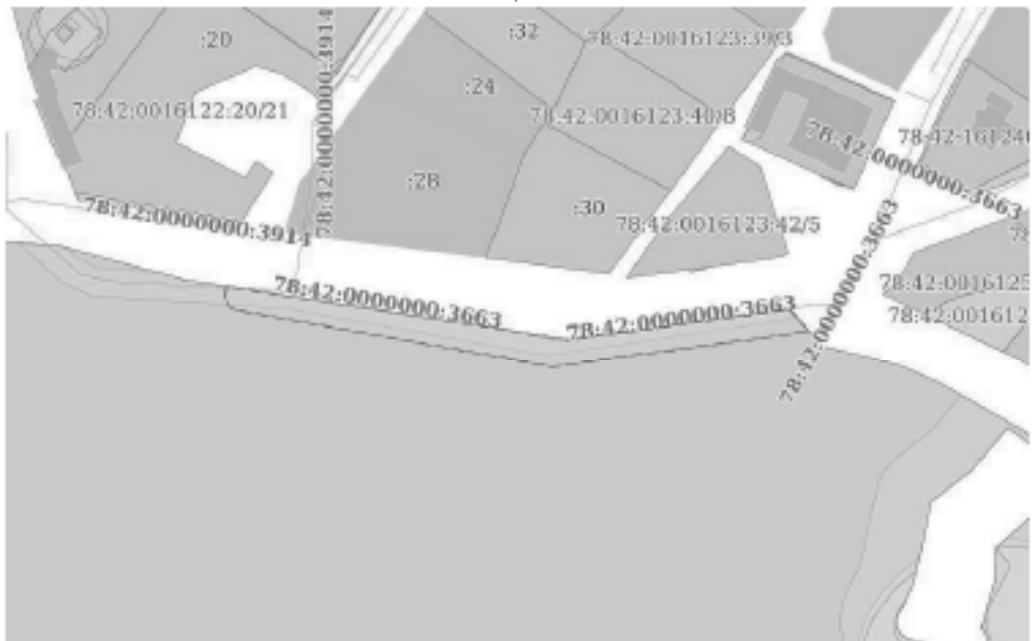
ПОЛНОЕ НАИМЕНОВАНИЕ ДОЛЖНОСТИ	 ДОКУМЕНТ ПОДПИСАН ЭЛЕКТРОННОЙ ПОДПИСЬЮ	ИНИЦИАЛЫ, ФАМИЛИЯ
	Служба по оказанию государственных услуг Федеральной службы государственной регистрации, кадастра и картографии Деловая + 7706.202 от 19.05.2024	

Земельный участок вид объекта недвижимости			
Лист № 11 раздела 4	Всего листов раздела 4: 57	Всего разделов: 8	Всего листов выписки: 945
09.01.2024г. № КУВИ-001/2024-5029544			
Кадастровый номер:		78:42:0016202:7	
План (чертеж, схема) части земельного участка		Учетный номер части: 78:42:0016202:7/49	
			
Масштаб 1:400	Основные обозначения:		

ПОЛНОЕ НАИМЕНОВАНИЕ ДОЛЖНОСТИ	 ДОКУМЕНТ ПОДПИСАН ЭЛЕКТРОННОЙ ПОДПИСЬЮ	ИНИЦИАЛЫ, ФАМИЛИЯ
	Страница ОБЛАСТНОГО АДМИНИСТРАТИВНОГО ЦЕНТРА Ульяновск ФЕДЕРАЛЬНАЯ СЛУЖБА ГОСУДАРСТВЕННОЙ РЕГИСТРАЦИИ, КАДАСТРА И КАРТОГРАФИИ Действителен с 27.04.2022 по 19.05.2024	

Земельный участок			
вид объекта недвижимости			
Лист № 12 раздела 4	Всего листов раздела 4: 57	Всего разделов: 8	Всего листов выписки: 945
09.01.2024г. № КУВИИ-001/2024-5029544			
Кадастровый номер:		78:42:0016202:7	

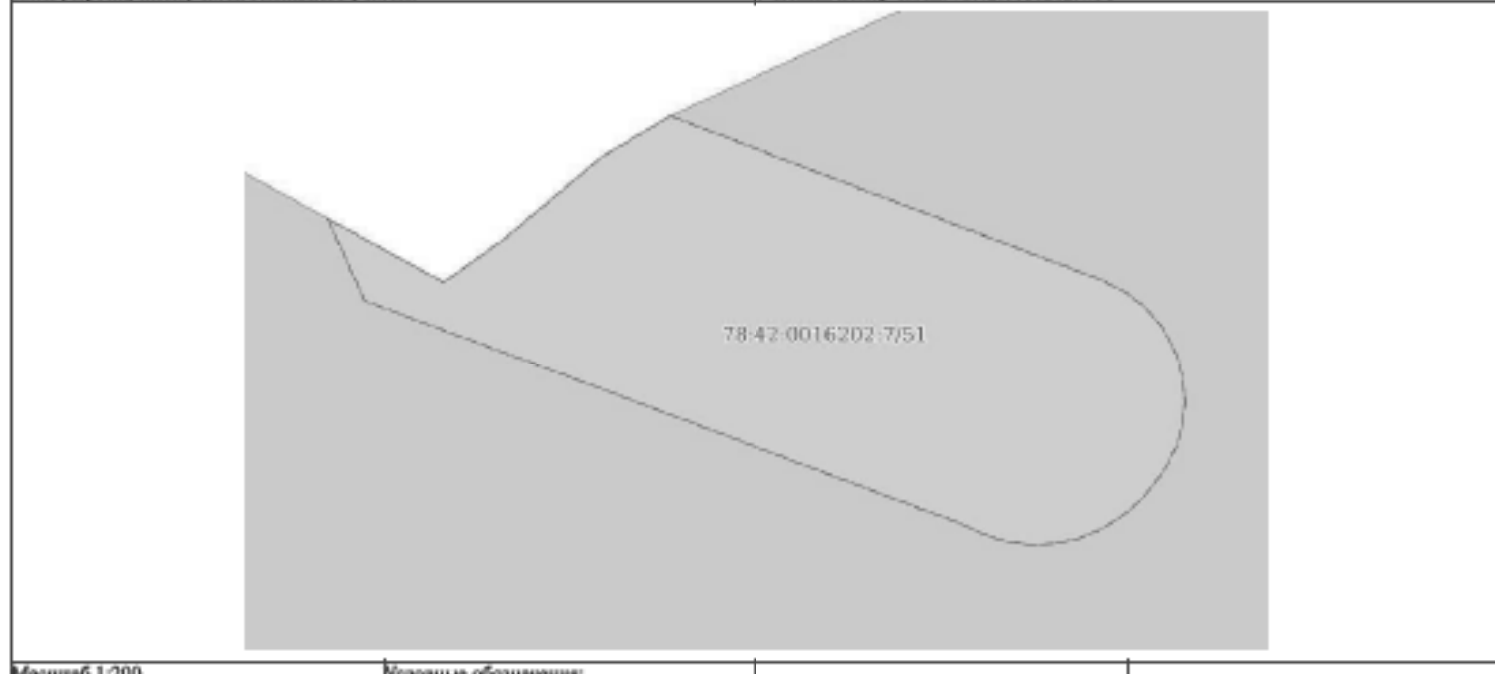
План (чертеж, схема) части земельного участка Учетный номер части: 78:42:0016202:7/50




Масштаб 1:2000 Условные обозначения:

	 <p>ДОКУМЕНТ ПОДПИСАН ЭЛЕКТРОННОЙ ПОДПИСЬЮ</p> <p>Служба ОБЛАСТНОГО КАДАСТРА Удмуртская Республика Федеральная служба государственной регистрации, кадастра и картографии Должность: _____</p>	
ПОЛНОЕ НАИМЕНОВАНИЕ ДОЛЖНОСТИ	ИНИЦИАЛЫ, ФАМИЛИЯ	

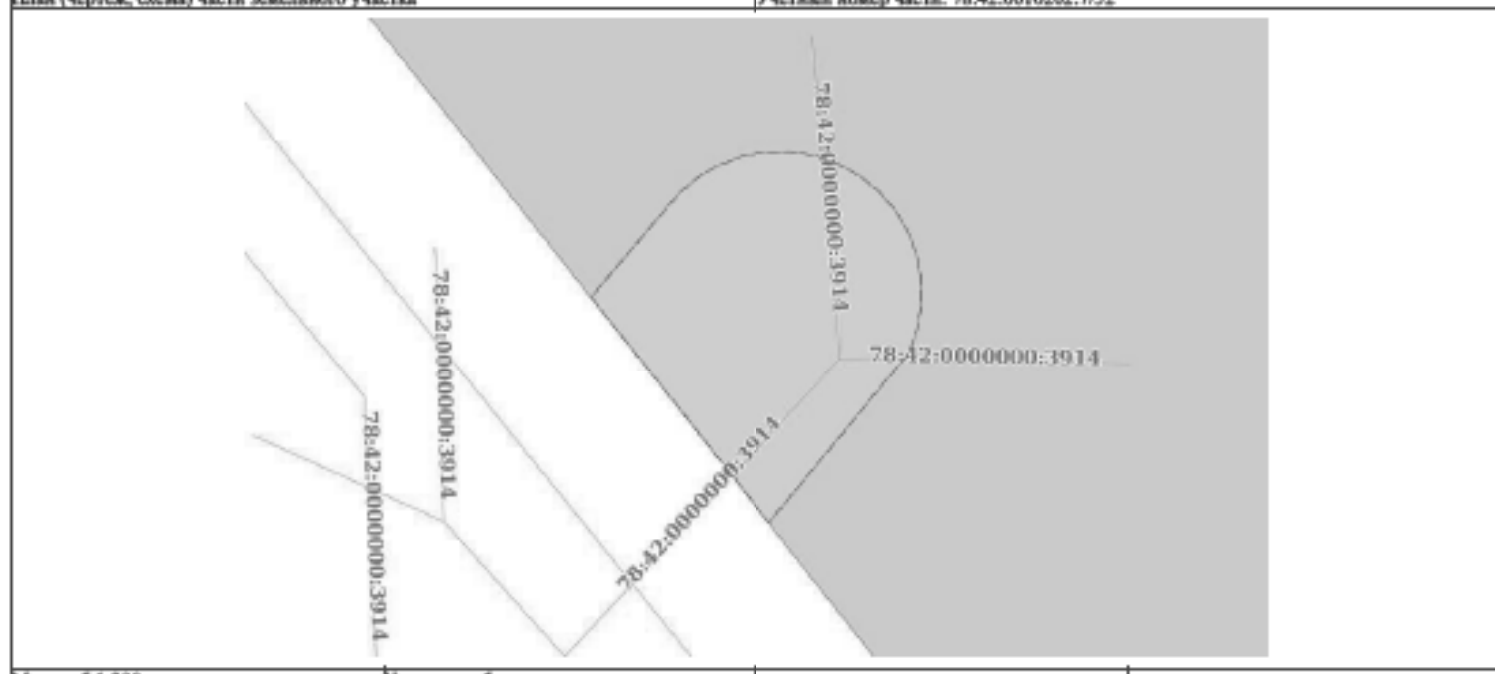
Земельный участок			
вид объекта недвижимости			
Лист № 13 раздела 4	Всего листов раздела 4: 57	Всего разделов: 8	Всего листов выписки: 945
09.01.2024г. № КУВИИ-001/2024-5029544			
Кадастровый номер:		78:42:0016202:7	
План (чертеж, схема) части земельного участка		Учетный номер части: 78:42:0016202:7/51	



Масштаб 1:200 условные обозначения

	 <p>ДОКУМЕНТ ПОДПИСАН ЭЛЕКТРОННОЙ ПОДПИСЬЮ</p> <p>Служба ФЕДЕРАЛЬНОГО АГЕНТСТВА ПО КАДАСТРУ И ТЕХНИЧЕСКОМУ РЕГУЛИРОВАНИЮ И ИНЖЕНЕРНОМУ ДЕЛУ</p> <p>Москва, ул. Садовая-Кавказская, д. 15 Деловая + 7704 202 от 19.05.2014</p>	
ПОЛНОЕ НАИМЕНОВАНИЕ ДОЛЖНОСТИ	ИНИЦИАЛЫ, ФАМИЛИЯ	

Земельный участок вид объекта недвижимости			
Лист № 14 раздела 4	Всего листов раздела 4: 57	Всего разделов: 8	Всего листов выписки: 945
09.01.2024г. № КУВИИ-001/2024-5029544			
Кадастровый номер:		78:42:0016202:7	
План (чертеж, схема) части земельного участка		Учетный номер части: 78:42:0016202:7/52	



Масштаб 1:200 Основные обозначения:

	 <p>ДОКУМЕНТ ПОДПИСАН ЭЛЕКТРОННОЙ ПОДПИСЬЮ</p> <p>Служба ОБЛАСТНОГО СЕКТОВОГО УПРАВЛЕНИЯ Земельно-кадастровая служба государственной регистрации, кадастра и картографии Должностное лицо 27.04.2022 по 19.05.2024</p>	
ПОЛНОЕ НАИМЕНОВАНИЕ ДОЛЖНОСТИ	ИНИЦИАЛЫ, ФАМИЛИЯ	

Земельный участок вид объекта недвижимости			
Лист № 15 раздела 4	Всего листов раздела 4: 57	Всего разделов: 8	Всего листов выписки: 945
09.01.2024г. № КУВИИ-001/2024-5029544			
Кадастровый номер:		78:42:0016202:7	

План (чертеж, схема) части земельного участка Учетный номер части: 78:42:0016202:7/53

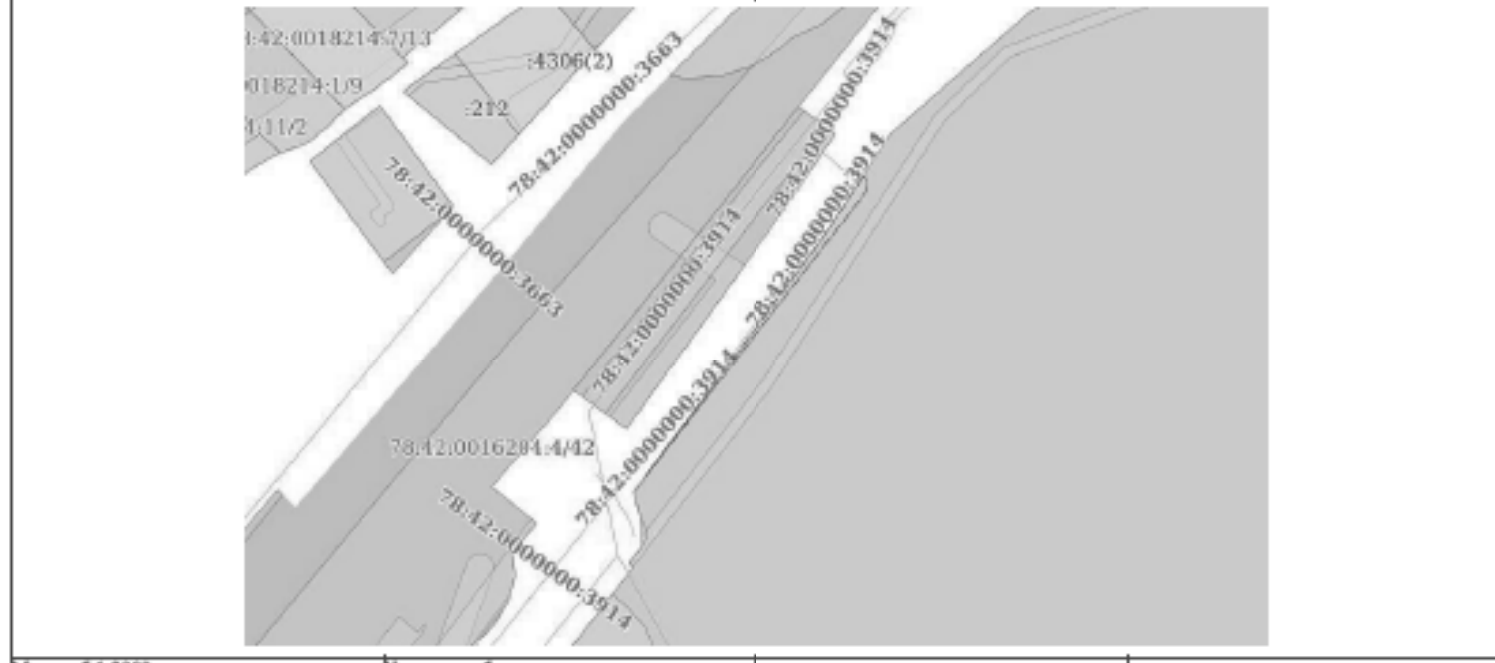


Масштаб 1:600 Основные обозначения:


	<p>ДОКУМЕНТ ПОДПИСАН ЭЛЕКТРОННОЙ ПОДПИСЬЮ Служба кадастрового учета и регистрации недвижимости Федеральная служба государственной регистрации, кадастра и картографии Должность: _____</p>	
ПОЛНОЕ НАИМЕНОВАНИЕ ДОЛЖНОСТИ	ИНИЦИАЛЫ, ФАМИЛИЯ	

Земельный участок вид объекта недвижимости			
Лист № 16 раздела 4	Всего листов раздела 4: 57	Всего разделов: 8	Всего листов выписки: 945
09.01.2024г. № КУВИИ-001/2024-5029544			
Кадастровый номер:		78:42:0016202:7	


План (чертеж, схема) части земельного участка Учетный номер части: 78:42:0016202:7/54



Масштаб 1:2000 Условные обозначения:

	 <p>ДОКУМЕНТ ПОДПИСАН ЭЛЕКТРОННОЙ ПОДПИСЬЮ Службы ОБЛАСТНОГО КАДАСТРА И ГЕОДЕЗИИ ИЛИ ИНОЙ ФЕДЕРАЛЬНОЙ СЛУЖБЫ ГОСУДАРСТВЕННОЙ РЕГИСТРАЦИИ, КАДАСТРА И КАРТОГРАФИИ Действителен с 27.04.2022 по 19.05.2024</p>	
ПОЛНОЕ НАИМЕНОВАНИЕ ДОЛЖНОСТИ	ИНИЦИАЛЫ, ФАМИЛИЯ	

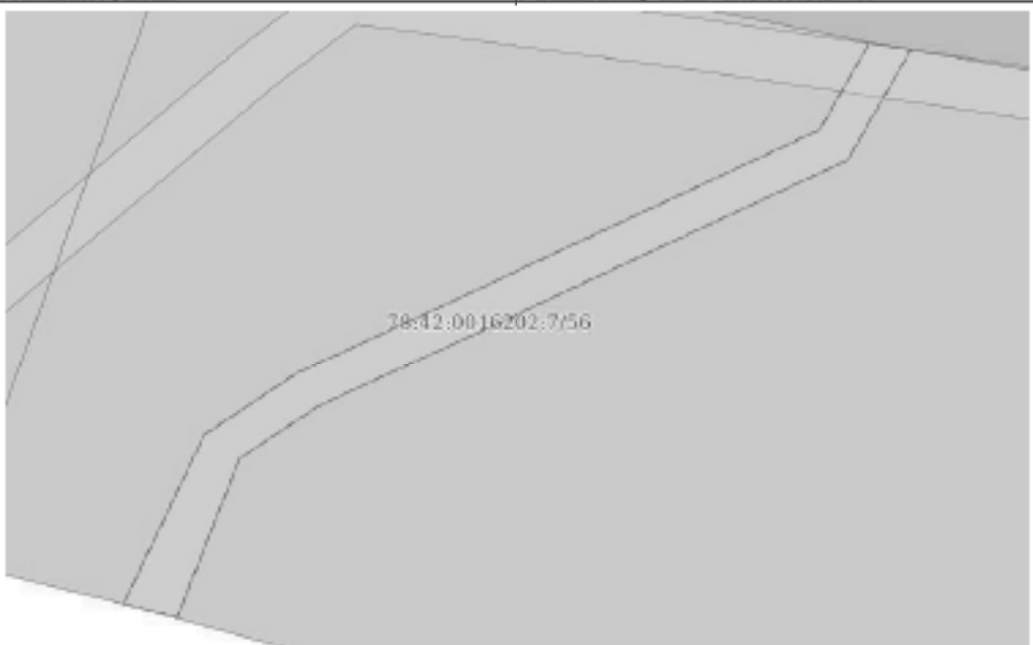
Земельный участок			
вид объекта недвижимости			
Лист № 17 раздела 4	Всего листов раздела 4: 57	Всего разделов: 8	Всего листов выписки: 945
09.01.2024г. № КУВИИ-001/2024-5029544			
Кадастровый номер:		78:42:0016202:7	
План (чертеж, схема) части земельного участка		Учетный номер части: 78:42:0016202:7/55	



Масштаб 1:20 условные обозначения

	 <p>ДОКУМЕНТ ПОДПИСАН ЭЛЕКТРОННОЙ ПОДПИСЬЮ</p> <p>Служба ФЕДЕРАЛЬНОГО АГЕНТСТВА ПО НЕДВИЖИМОМУ ИМУЩЕСТВУ РЕГИСТРАЦИИ, КАДАСТРА И КАРТОГРАФИИ</p> <p><small>Действителен с 27.04.2022 по 19.05.2024</small></p>	
ПОЛНОЕ НАИМЕНОВАНИЕ ДОЛЖНОСТИ	ИНИЦИАЛЫ, ФАМИЛИЯ	

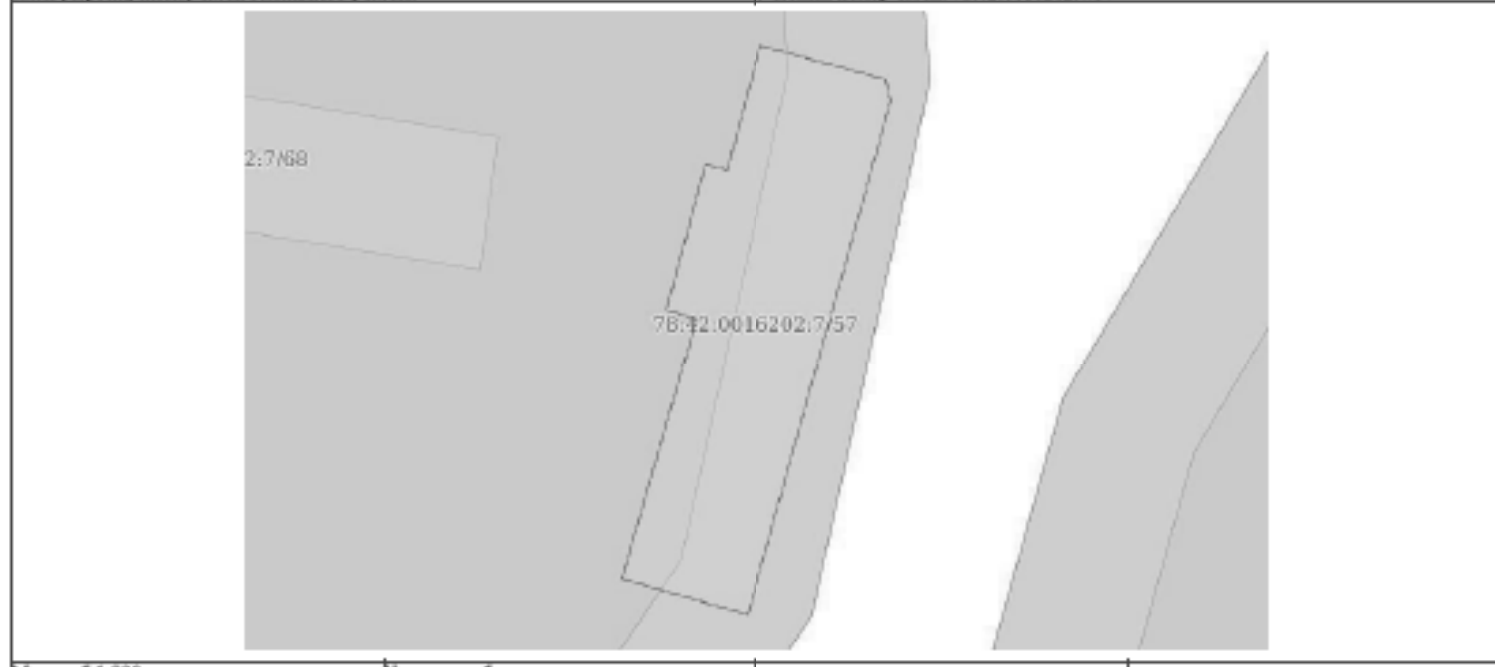
Земельный участок			
вид объекта недвижимости			
Лист № 18 раздела 4	Всего листов раздела 4: 57	Всего разделов: 8	Всего листов выписки: 945
09.01.2024г. № КУВИИ-001/2024-5029544			
Кадастровый номер:		78:42:0016202:7	
План (чертеж, схема) части земельного участка		Учетный номер части: 78:42:0016202:7/56	



Масштаб 1:500 Основные обозначения:

	 <p>ДОКУМЕНТ ПОДПИСАН ЭЛЕКТРОННОЙ ПОДПИСЬЮ</p> <p>Служба ФЕДЕРАЛЬНОГО АГЕНТСТВА ПО НЕДВИЖИМОМУ ИМУЩЕСТВУ РЕГИСТРАЦИИ, КАДАСТРА И КАРТОГРАФИИ</p> <p><small>Действителен с 27.04.2022 по 19.05.2024</small></p>	
ПОЛНОЕ НАИМЕНОВАНИЕ ДОЛЖНОСТИ		ИНИЦИАЛЫ, ФАМИЛИЯ


Земельный участок			
вид объекта недвижимости			
Лист № 19 раздела 4	Всего листов раздела 4: 57	Всего разделов: 8	Всего листов выписки: 945
09.01.2024г. № КУВИ-001/2024-5029544			
Кадастровый номер:		78:42:0016202:7	
План (чертеж, схема) части земельного участка		Учетный номер части: 78:42:0016202:7/57	



Масштаб 1:800 Основные обозначения:

	 <p>ДОКУМЕНТ ПОДПИСАН ЭЛЕКТРОННОЙ ПОДПИСЬЮ</p> <p>Служба ФЕДЕРАЛЬНОГО АГЕНТСТВА ПО НЕДВИЖИМОМУ ИМУЩЕСТВУ И КАДАСТРУ ФЕДЕРАЛЬНОЕ АГЕНТСТВО ПО ТЕХНИЧЕСКОМУ РЕГУЛИРОВАНИЮ И МЕТРОЛОГИИ Должность: + 7706202 от 19.01.2024</p>	
ПОЛНОЕ НАИМЕНОВАНИЕ ДОЛЖНОСТИ	ИНИЦИАЛЫ, ФАМИЛИЯ	

Земельный участок			
вид объекта недвижимости			
Лист № 20 раздела 4	Всего листов раздела 4: 57	Всего разделов: 8	Всего листов выписки: 945
09.01.2024г. № КУВИИ-001/2024-5029544			
Кадастровый номер:		78:42:0016202:7	
План (чертеж, схема) части земельного участка		Учетный номер части: 78:42:0016202:7/58	



Масштаб 1:30 условные обозначения

	 <p>ДОКУМЕНТ ПОДПИСАН ЭЛЕКТРОННОЙ ПОДПИСЬЮ</p> <p>Служба ОБЛАСТНОГО СЕМИОТДЕЛЕНИЯ ИМЕНЕМ ФЕДЕРАЛЬНОЙ СЛУЖБЫ ГОСУДАРСТВЕННОЙ РЕГИСТРАЦИИ, КАДАСТРА И КАРТОГРАФИИ Должность: + 7706202 от 19.01.2024</p>	
ПОЛНОЕ НАИМЕНОВАНИЕ ДОЛЖНОСТИ		ИНИЦИАЛЫ, ФАМИЛИЯ

Земельный участок вид объекта недвижимости			
Лист № 21 раздела 4	Всего листов раздела 4: 57	Всего разделов: 8	Всего листов выписки: 945
09.01.2024г. № КУВИИ-001/2024-5029544			
Кадастровый номер:		78:42:0016202:7	

План (чертеж, схема) части земельного участка	Учетный номер части: 78:42:0016202:7/59
Масштаб 1:200	Основные обозначения:


ПОЛНОЕ НАИМЕНОВАНИЕ ДОЛЖНОСТИ		ДОКУМЕНТ ПОДПИСАН ЭЛЕКТРОННОЙ ПОДПИСЬЮ	ИНИЦИАЛЫ, ФАМИЛИЯ
	Служба ОБЛАСТНОГО АДМИНИСТРАТИВНО-ТЕРРИТОРИАЛЬНОГО УПРАВЛЕНИЯ ИЛИ ИНЫМИ ФЕДЕРАЛЬНАЯ СЛУЖБА ГОСУДАРСТВЕННОЙ РЕГИСТРАЦИИ, КАДАСТРА И КАРТОГРАФИИ Деловая линия + 7706.202 от 19.05.2014		

Земельный участок вид объекта недвижимости			
Лист № 22 раздела 4	Всего листов раздела 4: 57	Всего разделов: 8	Всего листов выписки: 945
09.01.2024г. № КУВИ-001/2024-5029544			
Кадастровый номер:		78:42:0016202:7	
План (чертеж, схема) части земельного участка		Учетный номер части: 78:42:0016202:7/60	



Масштаб 1:30000

Основные обозначения:


ПОЛНОЕ НАИМЕНОВАНИЕ ДОЛЖНОСТИ	 ДОКУМЕНТ ПОДПИСАН ЭЛЕКТРОННОЙ ПОДПИСЬЮ	ИНИЦИАЛЫ, ФАМИЛИЯ
	Служба ОБЩЕРОССИЙСКОГО КАДАСТРА Федеральное АГЕНТСТВО ГОСУДАРСТВЕННОЙ РЕГИСТРАЦИИ, КАДАСТРА И КАРТОГРАФИИ Деловый центр 7706202 от 19.08.2024	

Земельный участок вид объекта недвижимости			
Лист № 23 раздела 4	Всего листов раздела 4: 57	Всего разделов: 8	Всего листов выписки: 945
09.01.2024г. № КУВИИ-001/2024-5029544			
Кадастровый номер:		78:42:0016202:7	
План (чертеж, схема) части земельного участка		Учетный номер части: 78:42:0016202:7/61	



Масштаб 1:30000

Основные обозначения:

ПОЛНОЕ НАИМЕНОВАНИЕ ДОЛЖНОСТИ	 ДОКУМЕНТ ПОДПИСАН ЭЛЕКТРОННОЙ ПОДПИСЬЮ	ИНИЦИАЛЫ, ФАМИЛИЯ
	Служба кадастрового учета и регистрации недвижимости Федеральная служба государственной регистрации, кадастра и картографии Деловая + 7706202 от 19.01.2024	

Земельный участок			
вид объекта недвижимости			
Лист № 24 раздела 4	Всего листов раздела 4: 57	Всего разделов: 8	Всего листов выписки: 945
09.01.2024г. № КУВИ-001/2024-5029544			
Кадастровый номер:		78:42:0016202:7	

План (чертеж, схема) части земельного участка Учетный номер части: 78:42:0016202:7/62



Масштаб 1:30000 Основные обозначения:

	 ДОКУМЕНТ ПОДПИСАН ЭЛЕКТРОННОЙ ПОДПИСЬЮ Службы кадастрового учета и регистрации недвижимости Федеральная служба государственной регистрации, кадастра и картографии Деловая + 7706202 от 19.01.2024	
ПОЛНОЕ НАИМЕНОВАНИЕ ДОЛЖНОСТИ		ИНИЦИАЛЫ, ФАМИЛИЯ

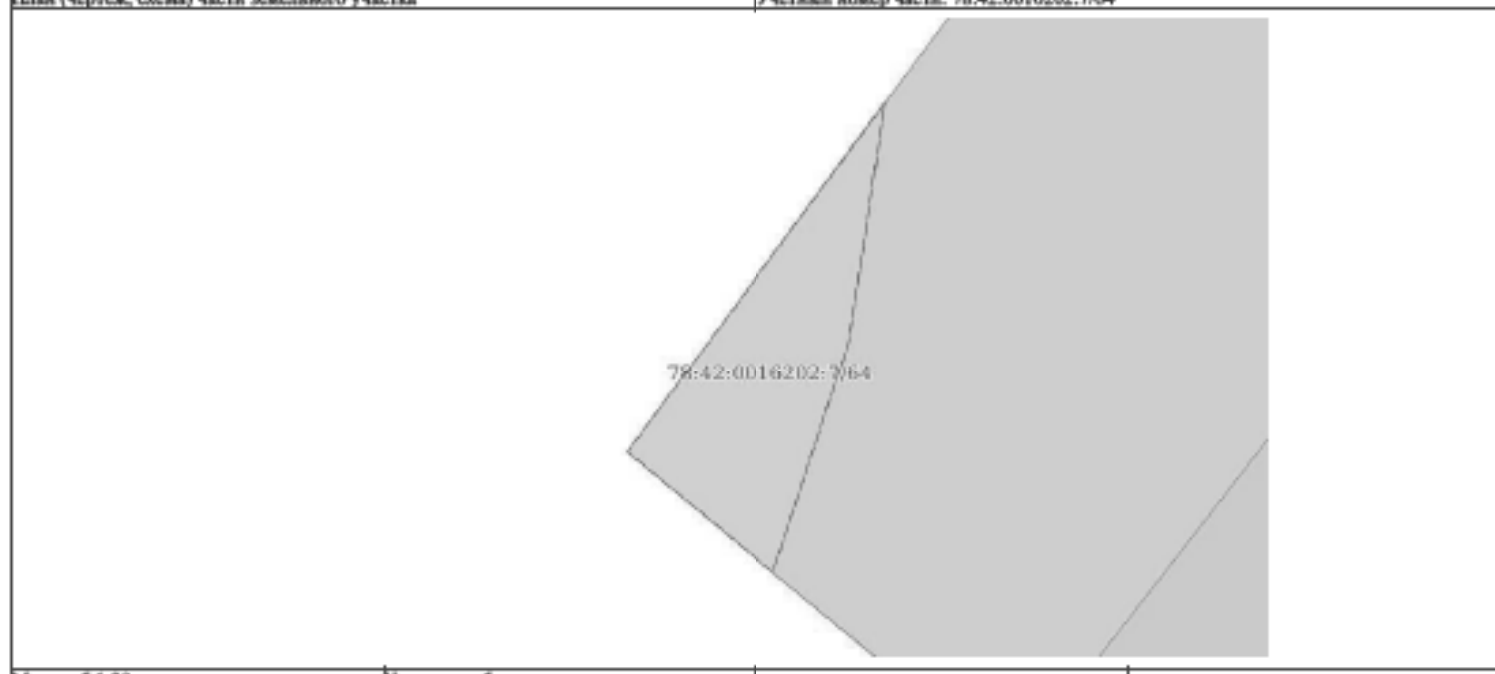
Земельный участок вид объекта недвижимости			
Лист № 25 раздела 4	Всего листов раздела 4: 57	Всего разделов: 8	Всего листов выписки: 945
09.01.2024г. № КУВИИ-001/2024-5029544			
Кадастровый номер:		78:42:0016202:7	
План (чертеж, схема) части земельного участка		Учетный номер части: 78:42:0016202:7/63	



Масштаб 1:800 условные обозначения

	 <p>ДОКУМЕНТ ПОДПИСАН ЭЛЕКТРОННОЙ ПОДПИСЬЮ</p> <p><small>Служба ОБЛАСТНОГО КОМПЬЮТЕРНО-ИНФОРМАЦИОННОГО ЦЕНТРА Управления ФЕДЕРАЛЬНОЙ СЛУЖБЫ ГОСУДАРСТВЕННОЙ РЕГИСТРАЦИИ, КАДАСТРА И КАРТОГРАФИИ Должность: + 7706.202 от 19.05.2024</small></p>	
ПОЛНОЕ НАИМЕНОВАНИЕ ДОЛЖНОСТИ	ИНИЦИАЛЫ, ФАМИЛИЯ	

Земельный участок			
вид объекта недвижимости			
Лист № 26 раздела 4	Всего листов раздела 4: 57	Всего разделов: 8	Всего листов выписки: 945
09.01.2024г. № КУВИИ-001/2024-5029544			
Кадастровый номер:		78:42:0016202:7	
План (чертеж, схема) части земельного участка		Учетный номер части: 78:42:0016202:7/64	



Масштаб 1:20 Основные обозначения:

	 <p>ДОКУМЕНТ ПОДПИСАН ЭЛЕКТРОННОЙ ПОДПИСЬЮ</p> <p>Суперфон ОБЛАСТНОГО КОМПЬЮТЕРНО-ИНФОРМАЦИОННОГО ЦЕНТРА Иркутской области ФЕДЕРАЛЬНАЯ СЛУЖБА ГОСУДАРСТВЕННОЙ РЕГИСТРАЦИИ, КАДАСТРА И КАРТОГРАФИИ Добровольный + 7706.202 от 19.05.2024</p>	
ПОЛНОЕ НАИМЕНОВАНИЕ ДОЛЖНОСТИ	ИНИЦИАЛЫ, ФАМИЛИЯ	

Земельный участок			
вид объекта недвижимости			
Лист № 27 раздела 4	Всего листов раздела 4: 57	Всего разделов: 8	Всего листов выписки: 945
09.01.2024г. № КУВИИ-001/2024-5029544			
Кадастровый номер:		78:42:0016202:7	
План (чертеж, схема) части земельного участка		Учетный номер части: 78:42:0016202:7/65	



Масштаб 1:2000 условные обозначения

	 <p>ДОКУМЕНТ ПОДПИСАН ЭЛЕКТРОННОЙ ПОДПИСЬЮ</p> <p>Служба ОБЛАСТНОГО КАДАСТРА И ГЕОДЕЗИИ Удмуртская Республика Федеральная служба государственной регистрации, кадастра и картографии Должность: с 27.04.2022 по 19.05.2024</p>	
ПОЛНОЕ НАИМЕНОВАНИЕ ДОЛЖНОСТИ		ИНИЦИАЛЫ, ФАМИЛИЯ

Земельный участок вид объекта недвижимости			
Лист № 28 раздела 4	Всего листов раздела 4: 57	Всего разделов: 8	Всего листов выписки: 945
09.01.2024г. № КУВИИ-001/2024-5029544			
Кадастровый номер:		78:42:0016202:7	
План (чертеж, схема) части земельного участка		Учетный номер части: 78:42:0016202:7/66	



Масштаб 1:5000 Основные обозначения:

	 <p>ДОКУМЕНТ ПОДПИСАН ЭЛЕКТРОННОЙ ПОДПИСЬЮ</p> <p>Служба ОБЛАСТНОГО КАДАСТРА ИЛИ ФЕДЕРАЛЬНАЯ СЛУЖБА ГОСУДАРСТВЕННОЙ РЕГИСТРАЦИИ, КАДАСТРА И КАРТОГРАФИИ Должность: _____</p>	
ПОЛНОЕ НАИМЕНОВАНИЕ ДОЛЖНОСТИ	ИНИЦИАЛЫ, ФАМИЛИЯ	

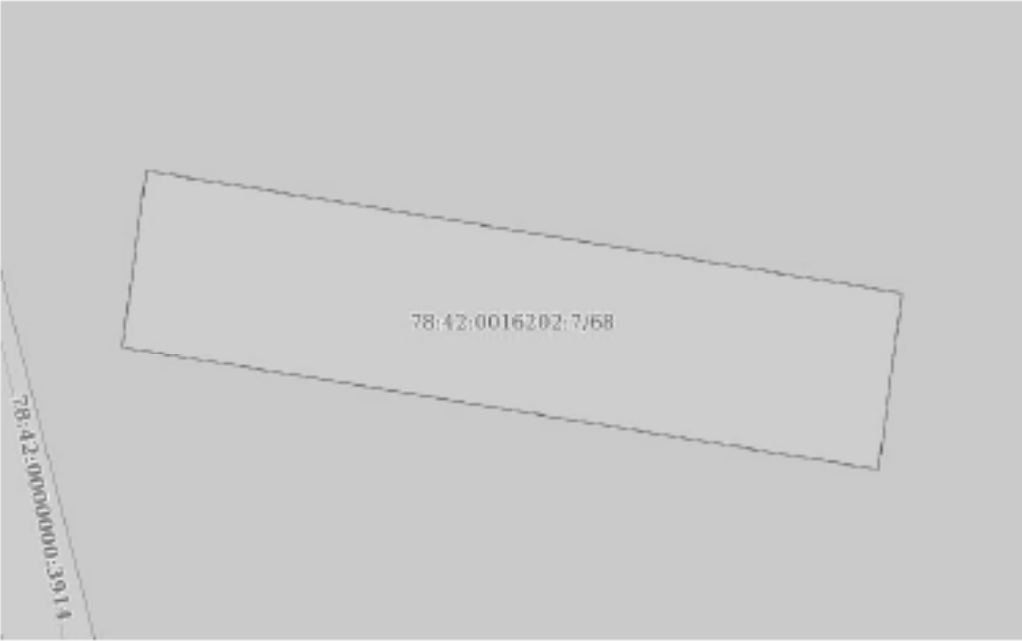
Земельный участок вид объекта недвижимости			
Лист № 29 раздела 4	Всего листов раздела 4: 57	Всего разделов: 8	Всего листов выписки: 945
09.01.2024г. № КУВИИ-001/2024-5029544			
Кадастровый номер:		78:42:0016202:7	

План (чертеж, схема) части земельного участка Учетный номер части: 78:42:0016202:7/67



Масштаб 1:3000 Основные обозначения:

	<p>ДОКУМЕНТ ПОДПИСАН ЭЛЕКТРОННОЙ ПОДПИСЬЮ</p> <p><small>Служба ОБЛАСТНОГО КАДАСТРА И ГЕОДЕЗИИ Управления ФЕДЕРАЛЬНОЙ СЛУЖБЫ ГОСУДАРСТВЕННОЙ РЕГИСТРАЦИИ, КАДАСТРА И КАРТОГРАФИИ Департамент - 2706202 от 19.01.2024</small></p>	
ПОЛНОЕ НАИМЕНОВАНИЕ ДОЛЖНОСТИ		ИНИЦИАЛЫ, ФАМИЛИЯ

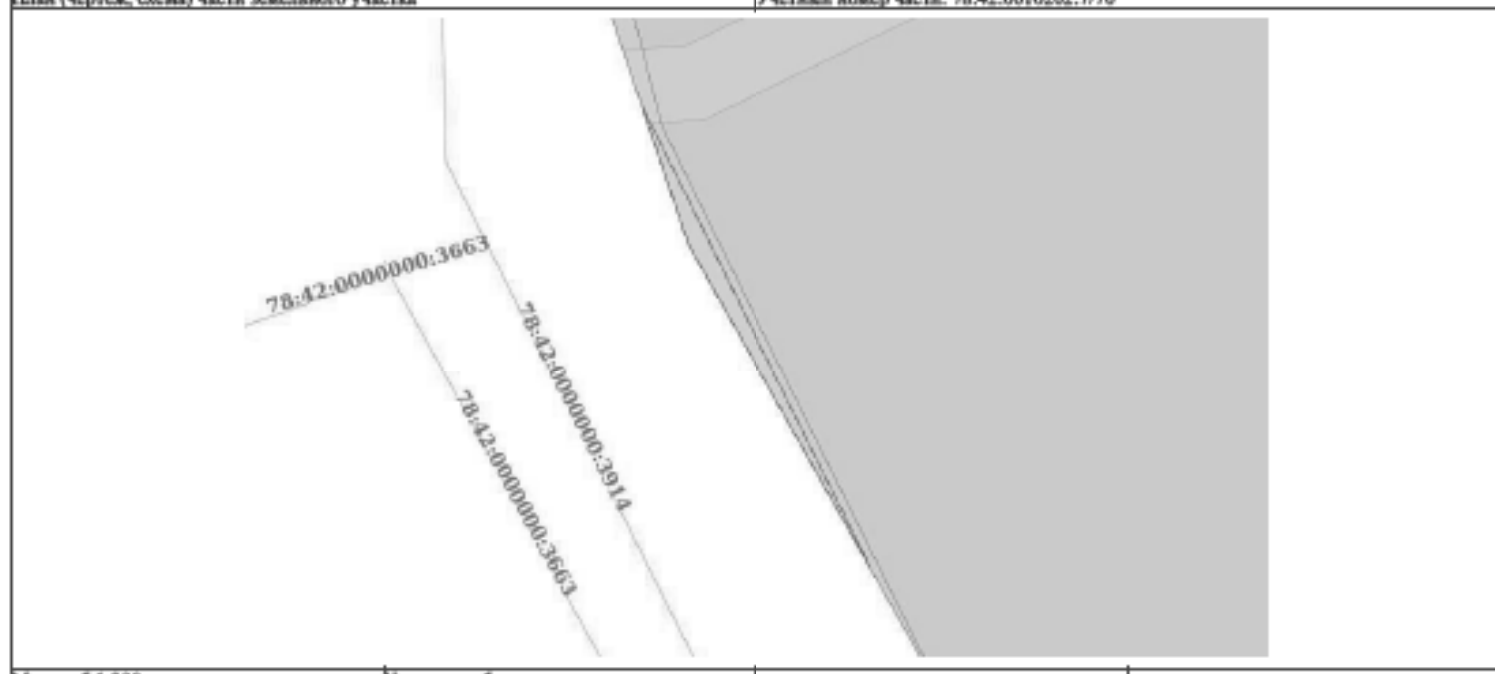
Земельный участок			
вид объекта недвижимости			
Лист № 30 раздела 4	Всего листов раздела 4: 57	Всего разделов: 8	Всего листов выписки: 945
09.01.2024г. № КУВИИ-001/2024-5029544			
Кадастровый номер:		78:42:0016202:7	
План (чертеж, схема) части земельного участка		Учетный номер части: 78:42:0016202:7/68	
			
Масштаб 1:600	Основные обозначения:		

ПОЛНОЕ НАИМЕНОВАНИЕ ДОЛЖНОСТИ	 ДОКУМЕНТ ПОДПИСАН ЭЛЕКТРОННОЙ ПОДПИСЬЮ	ИНИЦИАЛЫ, ФАМИЛИЯ
	Служба ИТ ОБЛАСТНОГО СЕКТORA ГОСУДАРСТВЕННОЙ УПРАВЛЕНИЯ ФЕДЕРАЛЬНОЙ СЛУЖБЫ ГОСУДАРСТВЕННОЙ РЕГИСТРАЦИИ, КАДАСТРА И КАРТОГРАФИИ Деловая линия + 7706.202 со 19.05.2024	

Земельный участок			
вид объекта недвижимости			
Лист № 31 раздела 4	Всего листов раздела 4: 57	Всего разделов: 8	Всего листов выписки: 945
09.01.2024г. № КУВИИ-001/2024-5029544			
Кадастровый номер:		78:42:0016202:7	
План (чертеж, схема) части земельного участка		Учетный номер части: 78:42:0016202:7/69	
Масштаб 1:300	Условные обозначения:		

ПОЛНОЕ НАИМЕНОВАНИЕ ДОЛЖНОСТИ	 ДОКУМЕНТ ПОДПИСАН ЭЛЕКТРОННОЙ ПОДПИСЬЮ	ИНИЦИАЛЫ, ФАМИЛИЯ
	Страница ОБЛАСТНОГО ЭЛЕКТРОННОГО ПУБЛИЧНОГО ПОРТАЛА ФЕДЕРАЛЬНОЙ СЛУЖБЫ ГОСУДАРСТВЕННОЙ РЕГИСТРАЦИИ, КАДАСТРА И КАРТОГРАФИИ Действителен с 27.04.2022 по 19.05.2024	


Земельный участок			
вид объекта недвижимости			
Лист № 32 раздела 4	Всего листов раздела 4: 57	Всего разделов: 8	Всего листов выписки: 945
09.01.2024г. № КУВИИ-001/2024-5029544			
Кадастровый номер:		78:42:0016202:7	
План (чертеж, схема) части земельного участка		Учетный номер части: 78:42:0016202:7/70	



Масштаб 1:300 Основные обозначения:

	 <p>ДОКУМЕНТ ПОДПИСАН ЭЛЕКТРОННОЙ ПОДПИСЬЮ</p> <p>Суперфон ОБЛАСТНОГО КОМПЬЮТЕРНО-ИНФОРМАЦИОННОГО ЦЕНТРА Иркутской области ФЕДЕРАЛЬНАЯ СЛУЖБА ГОСУДАРСТВЕННОЙ РЕГИСТРАЦИИ, КАДАСТРА И КАРТОГРАФИИ Должность: + 7704.202 от 19.05.2024</p>	
ПОЛНОЕ НАИМЕНОВАНИЕ ДОЛЖНОСТИ	ИНИЦИАЛЫ, ФАМИЛИЯ	

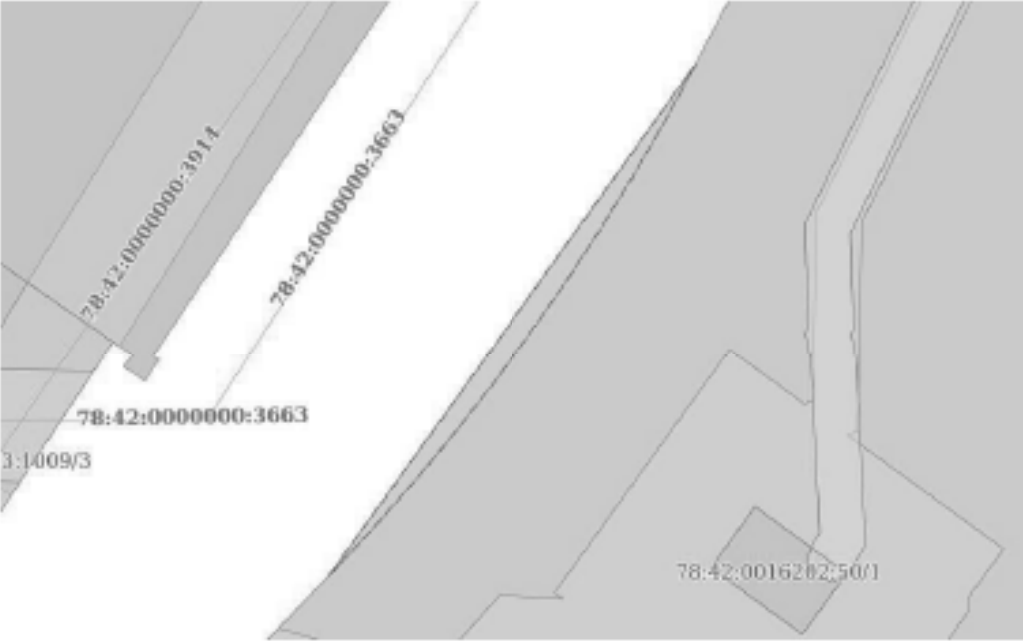
Земельный участок вид объекта недвижимости			
Лист № 33 раздела 4	Всего листов раздела 4: 57	Всего разделов: 8	Всего листов выписки: 945
09.01.2024г. № КУВИИ-001/2024-5029544			
Кадастровый номер:		78:42:0016202:7	
План (чертеж, схема) части земельного участка		Учетный номер части: 78:42:0016202:7/71	



Масштаб 1:300

Условные обозначения:

	 <p>ДОКУМЕНТ ПОДПИСАН ЭЛЕКТРОННОЙ ПОДПИСЬЮ Супрунова ОБЕЛГА МИХАИЛОВНА Заместитель ФЕДЕРАЛЬНОЙ СЛУЖБЫ ГОСУДАРСТВЕННОЙ РЕГИСТРАЦИИ, КАДАСТРА И КАРТОГРАФИИ Должность с 27.04.2022 по 19.05.2024</p>	
ПОЛНОЕ НАИМЕНОВАНИЕ ДОЛЖНОСТИ		ИНИЦИАЛЫ, ФАМИЛИЯ

Земельный участок вид объекта недвижимости			
Лист № 34 раздела 4	Всего листов раздела 4: 57	Всего разделов: 8	Всего листов выписки: 945
09.01.2024г. № КУВИИ-001/2024-5029544			
Кадастровый номер:		78:42:0016202:7	
План (чертеж, схема) части земельного участка		Учетный номер части: 78:42:0016202:7/72	
			
Масштаб 1:500	Условные обозначения:		

ПОЛНОЕ НАИМЕНОВАНИЕ ДОЛЖНОСТИ	 ДОКУМЕНТ ПОДПИСАН ЭЛЕКТРОННОЙ ПОДПИСЬЮ	ИНИЦИАЛЫ, ФАМИЛИЯ
	Служба ИТ ОБЛАСТНОГО СЕВЕРОКАВКАЗСКОГО УЧАСТКА ФЕДЕРАЛЬНОЙ СЛУЖБЫ ГОСУДАРСТВЕННОЙ РЕГИСТРАЦИИ, КАДАСТРА И КАРТОГРАФИИ Деловая + 7706.202 от 19.05.2024	

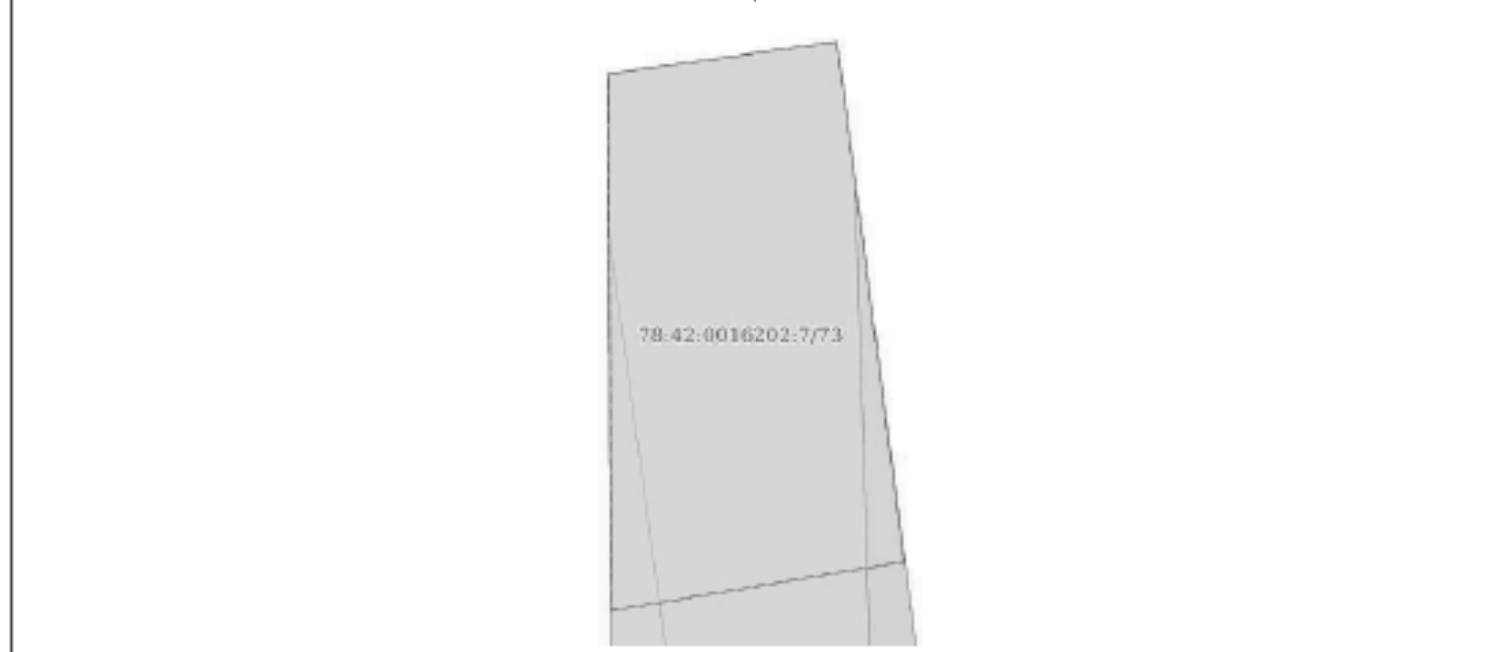
Земельный участок
вид объекта недвижимости

Лист № 35 раздела 4	Всего листов раздела 4: 57	Всего разделов: 8	Всего листов выписки: 945
---------------------	----------------------------	-------------------	---------------------------

09.01.2024г. № КУВИИ-001/2024-5029544

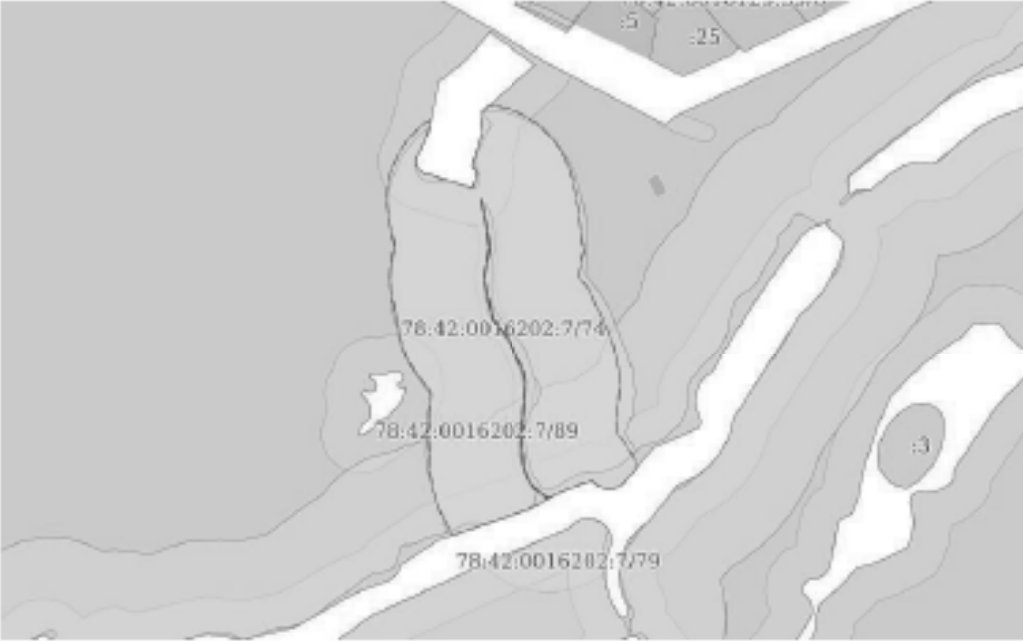
Кадастровый номер: 78:42:0016202:7

План (чертеж, схема) части земельного участка Учетный номер части: 78:42:0016202:7/73

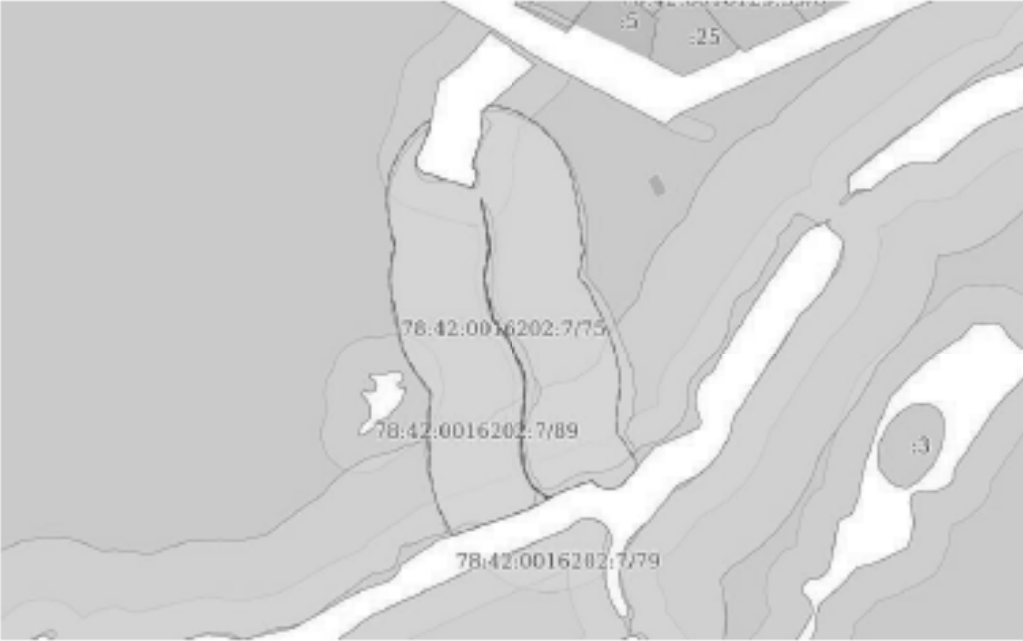


Масштаб 1:80 Условные обозначения:

	 <p>ДОКУМЕНТ ПОДПИСАН ЭЛЕКТРОННОЙ ПОДПИСЬЮ</p> <p>Служба ФЕДЕРАЛЬНОГО АГЕНТСТВА ПО НЕДВИЖИМОМУ ИМУЩЕСТВУ РЕГИСТРАЦИИ, КАДАСТРА И КАРТОГРАФИИ Должность: + 7706202 от 19.01.2024</p>	
ПОЛНОЕ НАИМЕНОВАНИЕ ДОЛЖНОСТИ		ИНИЦИАЛЫ, ФАМИЛИЯ

Земельный участок вид объекта недвижимости			
Лист № 36 раздела 4	Всего листов раздела 4: 57	Всего разделов: 8	Всего листов выписки: 945
09.01.2024г. № КУВИИ-001/2024-5029544			
Кадастровый номер:		78:42:0016202:7	
План (чертеж, схема) части земельного участка		Учетный номер части: 78:42:0016202:7/74	
			
Масштаб 1:3000	Основные обозначения:		

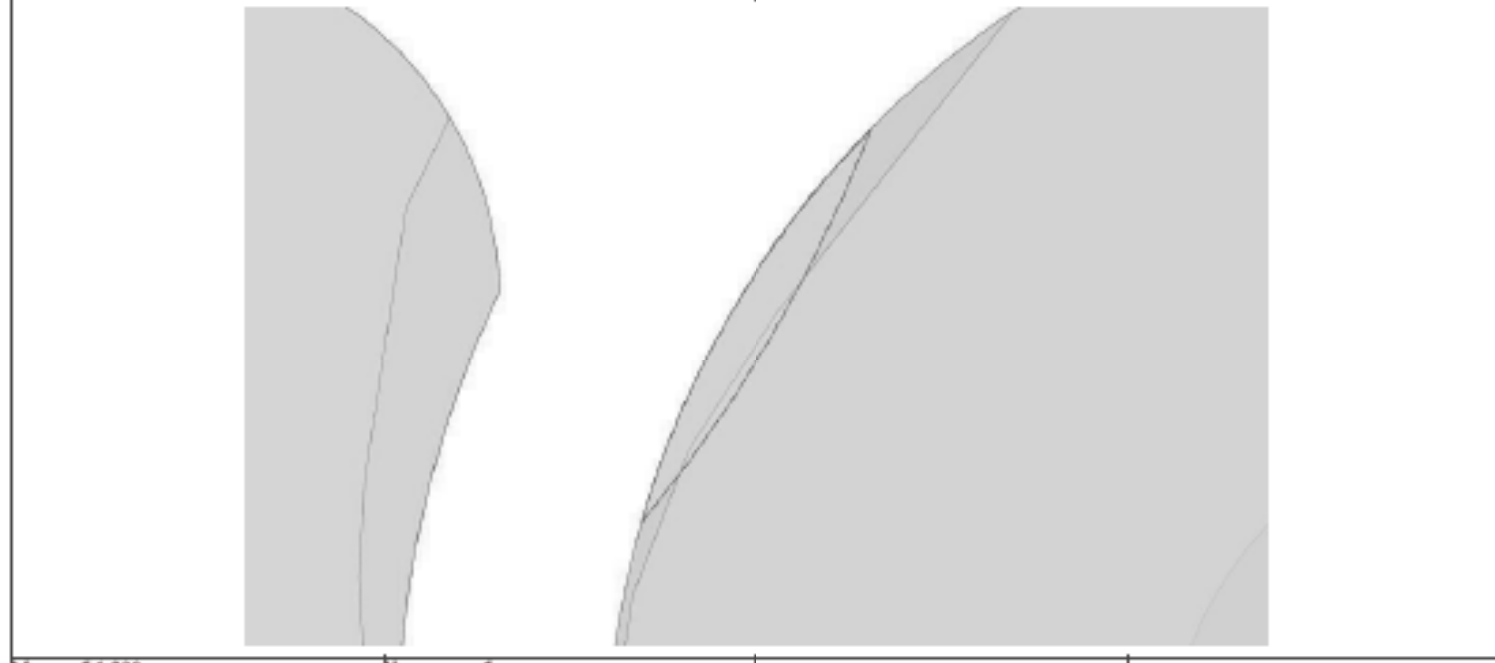
ПОЛНОЕ НАИМЕНОВАНИЕ ДОЛЖНОСТИ	 ДОКУМЕНТ ПОДПИСАН ЭЛЕКТРОННОЙ ПОДПИСЬЮ	ИНИЦИАЛЫ, ФАМИЛИЯ
	Страница ОБЪЕДИНЕННОГО ГОСУДАРСТВЕННОГО ЭЛЕКТРОННОГО РЕГИСТРАЦИИ КАДАСТРА И ЕДИНСТВЕННОГО ДОКУМЕНТА № 2706.202 от 19.06.2014	

Земельный участок вид объекта недвижимости			
Лист № 37 раздела 4	Всего листов раздела 4: 57	Всего разделов: 8	Всего листов выписки: 945
09.01.2024г. № КУВИИ-001/2024-5029544			
Кадастровый номер:		78:42:0016202:7	
План (чертеж, схема) части земельного участка		Учетный номер части: 78:42:0016202:7/75	
			
Масштаб 1:3000	Условные обозначения:		

ПОЛНОЕ НАИМЕНОВАНИЕ ДОЛЖНОСТИ	 ДОКУМЕНТ ПОДПИСАН ЭЛЕКТРОННОЙ ПОДПИСЬЮ	ИНИЦИАЛЫ, ФАМИЛИЯ
	Страница ОБЪЕДИНЕННОГО ГОСУДАРСТВЕННОГО ПОДАТОЧНОГО РЕГИСТРА ФЕДЕРАЛЬНОЙ СЛУЖБЫ ГОСУДАРСТВЕННОЙ РЕГИСТРАЦИИ, КАДАСТРА И КАРТОГРАФИИ Действителен с 27.04.2022 по 19.05.2024	

Земельный участок			
вид объекта недвижимости			
Лист № 38 раздела 4	Всего листов раздела 4: 57	Всего разделов: 8	Всего листов выписки: 945
09.01.2024г. № КУВИИ-001/2024-5029544			
Кадастровый номер:		78:42:0016202:7	

План (чертеж, схема) части земельного участка Учетный номер части: 78:42:0016202:7/76

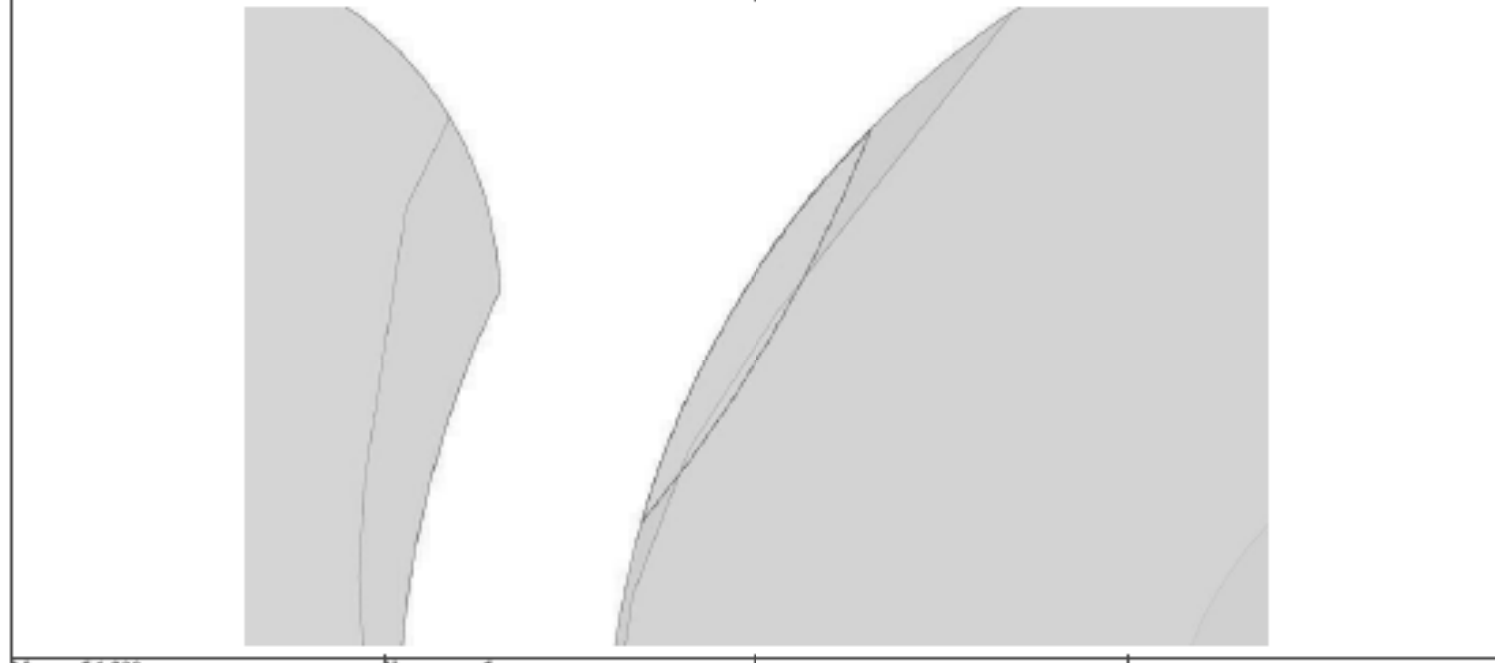


Масштаб 1:200 Основные обозначения:

	 <p>ДОКУМЕНТ ПОДПИСАН ЭЛЕКТРОННОЙ ПОДПИСЬЮ</p> <p>Служба ФЕДЕРАЛЬНОГО АГЕНТСТВА ПО НЕДВИЖИМОМУ ИМУЩЕСТВУ РЕГИСТРАЦИИ, КАДАСТРА И КАРТОГРАФИИ Должность: _____</p>	
ПОЛНОЕ НАИМЕНОВАНИЕ ДОЛЖНОСТИ		ИНИЦИАЛЫ, ФАМИЛИЯ

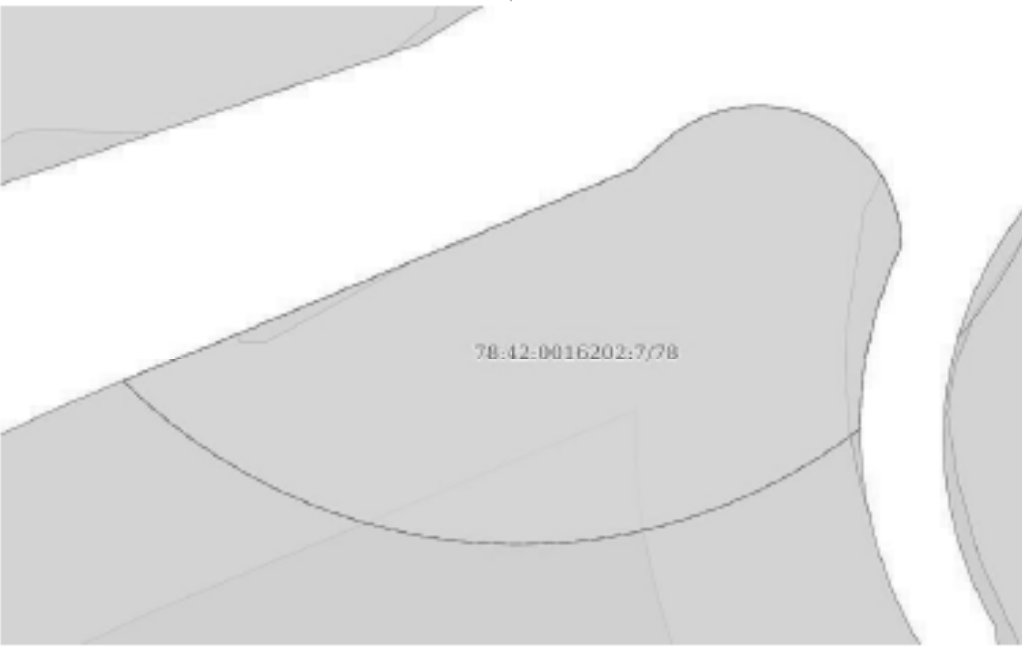
Земельный участок			
вид объекта недвижимости			
Лист № 39 раздела 4	Всего листов раздела 4: 57	Всего разделов: 8	Всего листов выписки: 945
09.01.2024г. № КУВИИ-001/2024-5029544			
Кадастровый номер:		78:42:0016202:7	

План (чертеж, схема) части земельного участка Учетный номер части: 78:42:0016202:7/77

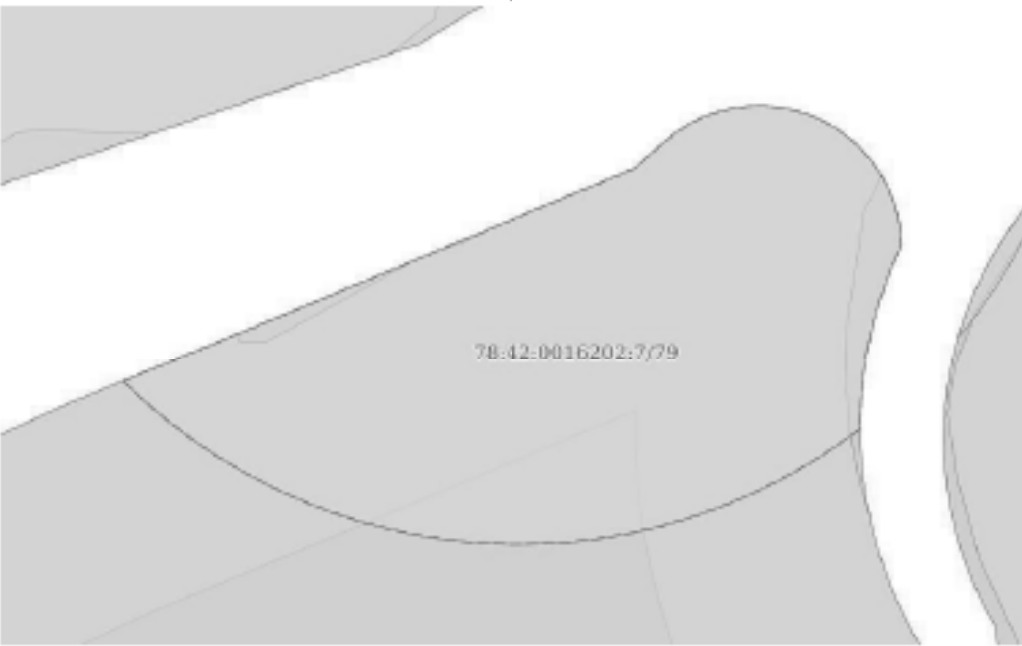


Масштаб 1:200 Основные обозначения:

	 <p>ДОКУМЕНТ ПОДПИСАН ЭЛЕКТРОННОЙ ПОДПИСЬЮ</p> <p>Служба ОБЩЕРОССИЙСКОГО КАДАСТРА Федеральная служба государственной регистрации, кадастра и картографии Должность: _____</p>	
ПОЛНОЕ НАИМЕНОВАНИЕ ДОЛЖНОСТИ		ИНИЦИАЛЫ, ФАМИЛИЯ

Земельный участок вид объекта недвижимости			
Лист № 40 раздела 4	Всего листов раздела 4: 57	Всего разделов: 8	Всего листов выписки: 945
09.01.2024г. № КУВИИ-001/2024-5029544			
Кадастровый номер:		78:42:0016202:7	
План (чертеж, схема) части земельного участка		Учетный номер части: 78:42:0016202:7/78	
			
Масштаб 1:500	Основные обозначения:		

	 <p>ДОКУМЕНТ ПОДПИСАН ЭЛЕКТРОННОЙ ПОДПИСЬЮ</p> <p>Служба ФЕДЕРАЛЬНОГО АГЕНТСТВА ПО НЕДВИЖИМОМУ ИМУЩЕСТВУ РЕГИСТРАЦИИ, КАДАСТРА И КАРТОГРАФИИ</p> <p>Действителен с 27.04.2022 по 19.05.2024</p>	
ПОЛНОЕ НАИМЕНОВАНИЕ ДОЛЖНОСТИ		ИНИЦИАЛЫ, ФАМИЛИЯ

Земельный участок			
вид объекта недвижимости			
Лист № 41 раздела 4	Всего листов раздела 4: 57	Всего разделов: 8	Всего листов выписки: 945
09.01.2024г. № КУВИИ-001/2024-5029544			
Кадастровый номер:		78:42:0016202:7	
План (чертеж, схема) части земельного участка		Учетный номер части: 78:42:0016202:7/79	
			
Масштаб 1:500	Условные обозначения:		

	 <p>ДОКУМЕНТ ПОДПИСАН ЭЛЕКТРОННОЙ ПОДПИСЬЮ</p> <p>Служба ОБЛАСТНОГО ИСХОДОВОГО УПРАВЛЕНИЯ Земельно-КАДАСТРОВАЯ СЛУЖБА ГОСУДАРСТВЕННОЙ РЕГИСТРАЦИИ, КАДАСТРА И КАРТОГРАФИИ Должность: + 7704.202 от 19.05.2024</p>	
ПОЛНОЕ НАИМЕНОВАНИЕ ДОЛЖНОСТИ		ИНИЦИАЛЫ, ФАМИЛИЯ

Земельный участок вид объекта недвижимости			
Лист № 42 раздела 4	Всего листов раздела 4: 57	Всего разделов: 8	Всего листов выписки: 945
09.01.2024г. № КУВИИ-001/2024-5029544			
Кадастровый номер:		78:42:0016202:7	

План (чертеж, схема) части земельного участка Учетный номер части: 78:42:0016202:7/80

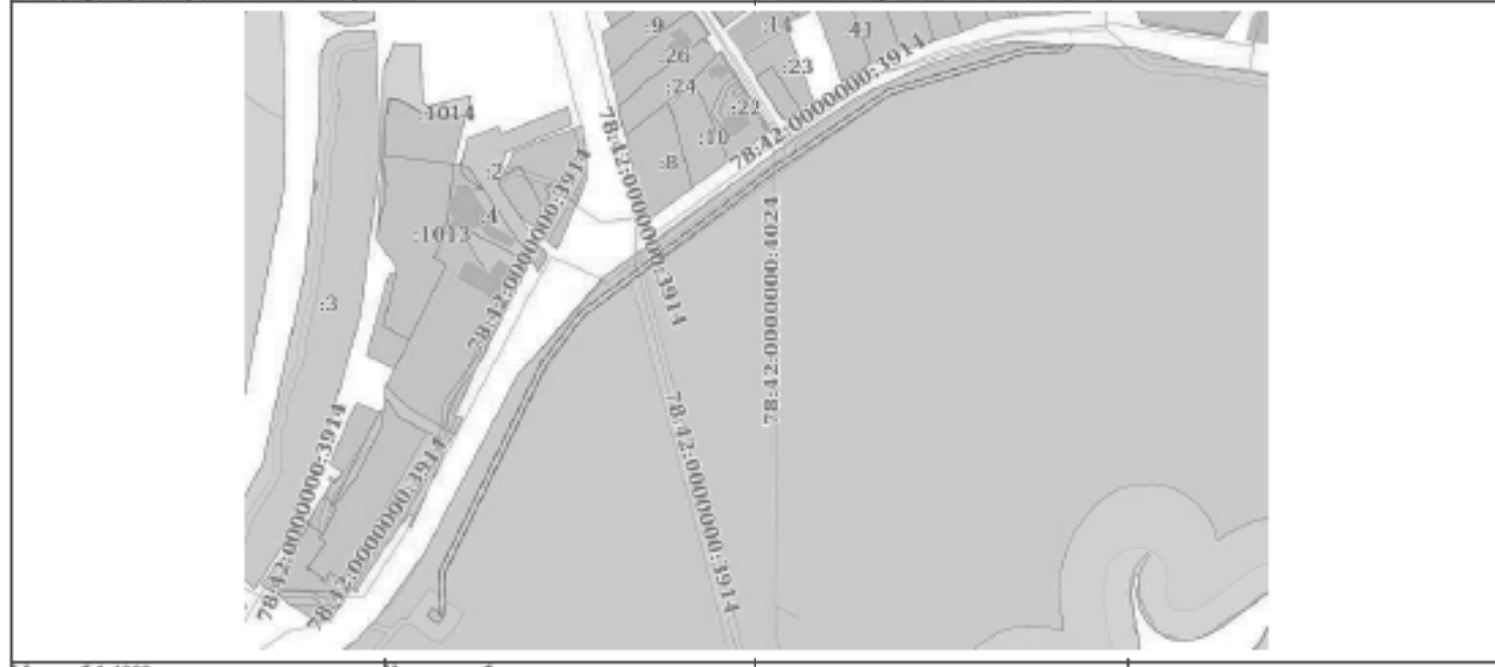


Масштаб 1:30000 Основные обозначения:


	 <p>ДОКУМЕНТ ПОДПИСАН ЭЛЕКТРОННОЙ ПОДПИСЬЮ</p> <p><small>Служба кадастрового учета и регистрации недвижимости Федеральная служба государственной регистрации, кадастра и картографии Должность: _____ Должность: _____</small></p>	
ПОЛНОЕ НАИМЕНОВАНИЕ ДОЛЖНОСТИ		ИНИЦИАЛЫ, ФАМИЛИЯ

Земельный участок вид объекта недвижимости			
Лист № 43 раздела 4	Всего листов раздела 4: 57	Всего разделов: 8	Всего листов выписки: 945
09.01.2024г. № КУВИИ-001/2024-5029544			
Кадастровый номер:		78:42:0016202:7	

План (чертеж, схема) части земельного участка Учетный номер части: 78:42:0016202:7/81



Масштаб 1:4000 Условные обозначения:

	 <p>ДОКУМЕНТ ПОДПИСАН ЭЛЕКТРОННОЙ ПОДПИСЬЮ</p> <p><small>Служба Обеспечения Информационно-технологических Взаимодействий Федеральной службы государственной регистрации, кадастра и картографии Должность: + 7704.202 от 19.01.2024</small></p>	
ПОЛНОЕ НАИМЕНОВАНИЕ ДОЛЖНОСТИ	ИНИЦИАЛЫ, ФАМИЛИЯ	


Земельный участок вид объекта недвижимости			
Лист № 44 раздела 4	Всего листов раздела 4: 57	Всего разделов: 8	Всего листов выписки: 945
09.01.2024г. № КУВИИ-001/2024-5029544			
Кадастровый номер:		78:42:0016202:7	
План (чертеж, схема) части земельного участка		Учетный номер части: 78:42:0016202:7/82	



Масштаб 1:3000 Основные обозначения:

ПОЛНОЕ НАИМЕНОВАНИЕ ДОЛЖНОСТИ	 ДОКУМЕНТ ПОДПИСАН ЭЛЕКТРОННОЙ ПОДПИСЬЮ Службы ОБЛАСТНОГО КАДАСТРА И ГЕОИНФОРМАЦИОННО-КАДАСТРОВЫХ СЛУЖБ Исполнителя ФЕДЕРАЛЬНОЙ СЛУЖБЫ ГОСУДАРСТВЕННОЙ РЕГИСТРАЦИИ, КАДАСТРА И КАРТОГРАФИИ Деловая линия + 7706 202 от 19.08.2024	ИНИЦИАЛЫ, ФАМИЛИЯ
	ПОЛНОЕ НАИМЕНОВАНИЕ ДОЛЖНОСТИ	

Земельный участок			
вид объекта недвижимости			
Лист № 45 раздела 4	Всего листов раздела 4: 57	Всего разделов: 8	Всего листов выписки: 945
09.01.2024г. № КУВИИ-001/2024-5029544			
Кадастровый номер:		78:42:0016202:7	
План (чертеж, схема) части земельного участка		Учетный номер части: 78:42:0016202:7/83	

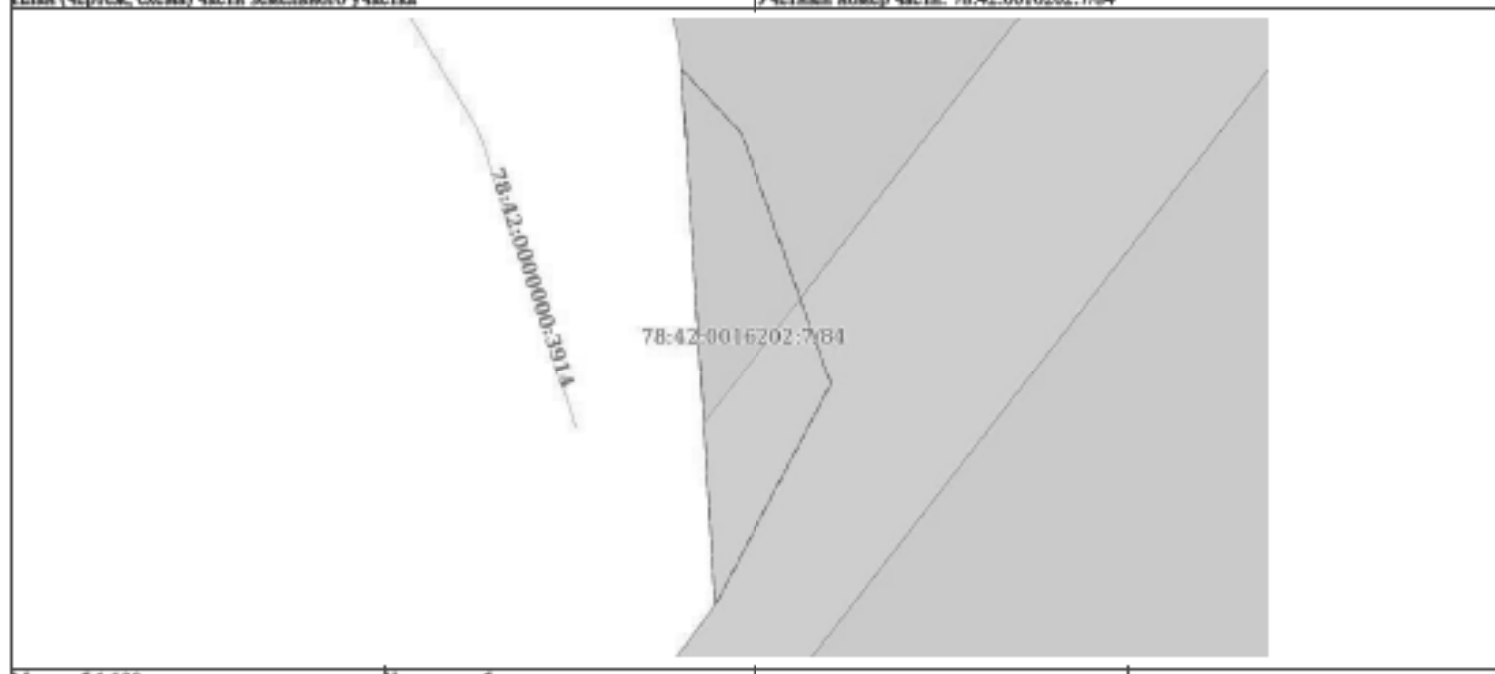


Масштаб 1:40 условные обозначения

	 <p>ДОКУМЕНТ ПОДПИСАН ЭЛЕКТРОННОЙ ПОДПИСЬЮ</p> <p>Служба ФЕДЕРАЛЬНОГО АГЕНТСТВА ПО НЕДВИЖИМОМУ ИМУЩЕСТВУ И КАДАСТРУ ФЕДЕРАЛЬНОЕ АГЕНТСТВО ПО ТЕХНИЧЕСКОМУ РЕГУЛИРОВАНИЮ И МЕТРОЛОГИИ Должность: _____</p>	
ПОЛНОЕ НАИМЕНОВАНИЕ ДОЛЖНОСТИ	ИНИЦИАЛЫ, ФАМИЛИЯ	

Земельный участок вид объекта недвижимости			
Лист № 46 раздела 4	Всего листов раздела 4: 57	Всего разделов: 8	Всего листов выписки: 945
09.01.2024г. № КУВИИ-001/2024-5029544			
Кадастровый номер:		78:42:0016202:7	

План (чертеж, схема) части земельного участка Учетный номер части: 78:42:0016202:7/84



Масштаб 1:100 Основные обозначения:

	<p>ДОКУМЕНТ ПОДПИСАН ЭЛЕКТРОННОЙ ПОДПИСЬЮ Службы ОБЩЕРОССИЙСКОГО КАДАСТРА Видеом: ФЕДЕРАЛЬНАЯ СЛУЖБА ГОСУДАРСТВЕННОЙ РЕГИСТРАЦИИ, КАДАСТРА И КАРТОГРАФИИ Должность: + 7706.202 от 19.05.2024</p>	
ПОЛНОЕ НАИМЕНОВАНИЕ ДОЛЖНОСТИ	ИНИЦИАЛЫ, ФАМИЛИЯ	

Земельный участок вид объекта недвижимости			
Лист № 47 раздела 4	Всего листов раздела 4: 57	Всего разделов: 8	Всего листов выписки: 945
09.01.2024г. № КУВИ-001/2024-5029544			
Кадастровый номер:		78:42:0016202:7	
План (чертеж, схема) части земельного участка		Учетный номер части: 78:42:0016202:7/85	



Масштаб 1:30000

Основные обозначения:


ПОЛНОЕ НАИМЕНОВАНИЕ ДОЛЖНОСТИ	 ДОКУМЕНТ ПОДПИСАН ЭЛЕКТРОННОЙ ПОДПИСЬЮ	ИНИЦИАЛЫ, ФАМИЛИЯ
	Служба обеспечения государственной регистрации, кадастра и картографии Федеральной службы государственной регистрации, кадастра и картографии Деловая + 7706202 от 19.01.2024	

Земельный участок			
вид объекта недвижимости			
Лист № 48 раздела 4	Всего листов раздела 4: 57	Всего разделов: 8	Всего листов выписки: 945
09.01.2024г. № КУВИИ-001/2024-5029544			
Кадастровый номер:		78:42:0016202:7	
План (чертеж, схема) части земельного участка		Учетный номер части: 78:42:0016202:7/86	



Масштаб 1:30000

Основные обозначения:

ПОЛНОЕ НАИМЕНОВАНИЕ ДОЛЖНОСТИ	 ДОКУМЕНТ ПОДПИСАН ЭЛЕКТРОННОЙ ПОДПИСЬЮ	ИНИЦИАЛЫ, ФАМИЛИЯ
	Служба кадастрового учета и регистрации недвижимости Федеральная служба государственной регистрации, кадастра и картографии Девятковская ул. 27/04.2022 от 19.05.2024	

Земельный участок			
вид объекта недвижимости			
Лист № 49 раздела 4	Всего листов раздела 4: 57	Всего разделов: 8	Всего листов выписки: 945
09.01.2024г. № КУВИ-001/2024-5029544			
Кадастровый номер:		78:42:0016202:7	
План (чертеж, схема) части земельного участка		Учетный номер части: 78:42:0016202:7/87	



Масштаб 1:30000

Основные обозначения:

ПОЛНОЕ НАИМЕНОВАНИЕ ДОЛЖНОСТИ	 ДОКУМЕНТ ПОДПИСАН ЭЛЕКТРОННОЙ ПОДПИСЬЮ	ИНИЦИАЛЫ, ФАМИЛИЯ
	Служба кадастрового учета и регистрации недвижимости Федеральная служба государственной регистрации, кадастра и картографии Деловая + 7706202 от 19.01.2024	

Земельный участок вид объекта недвижимости			
Лист № 50 раздела 4	Всего листов раздела 4: 57	Всего разделов: 8	Всего листов выписки: 945
09.01.2024г. № КУВИ-001/2024-5029544			
Кадстровый номер:		78:42:0016202:7	

План (чертеж, схема) части земельного участка Учетный номер части: 78:42:0016202:7/88



Масштаб 1:20000 Ключевые обозначения:

ПОЛНОЕ НАИМенование ДОЛЖНОСТИ	 ДОКУМЕНТ ПОДПИСАН ЭЛЕКТРОННОЙ ПОДСИЗМО	ИНИЦИАЛЫ, ФАМИЛИЯ
	Страница ОБЪЕКТА/ОБЪЕКТОВ/КАСОВОК/КАСОВОКОВ Выдана ФЕДЕРАЛЬНОЙ СЛУЖБЕ ГОСУДАРСТВЕННОЙ РЕГИСТРАЦИИ, КАДАСТРА И КАРТОГРАФИИ Даты выпуска: с 27.06.2012 по 19.08.2024	

Земельный участок вид объекта недвижимости			
Лист № 51 раздела 4	Всего листов раздела 4: 57	Всего разделов: 8	Всего листов выписки: 945
09.01.2024г. № КУВИИ-001/2024-5029544			
Кадстровый номер:		78:42:0016202:7	


План (чертеж, схема) части земельного участка

Учетный номер части: 78:42:0016202:7/89



Масштаб 1:20000

Основные обозначения:

 ДОКУМЕНТ ПОДПИСАН ЭЛЕКТРОННОЙ ПОДПИСЬЮ Службы ОБЛАСТНОГО КАДАСТРОВЫХ УСЛУГ ИЛИ ИЛИ ФЕДЕРАЛЬНОЙ СЛУЖБЫ ГОСУДАРСТВЕННОЙ РЕГИСТРАЦИИ, КАДАСТРА И КАРТОГРАФИИ Даты подписания: 27.04.2024 по 19.05.2024	ИНИЦИАЛЫ, ФАМИЛИЯ
ПОЛНОЕ НАИМЕНОВАНИЕ ДОЛЖНОСТИ	

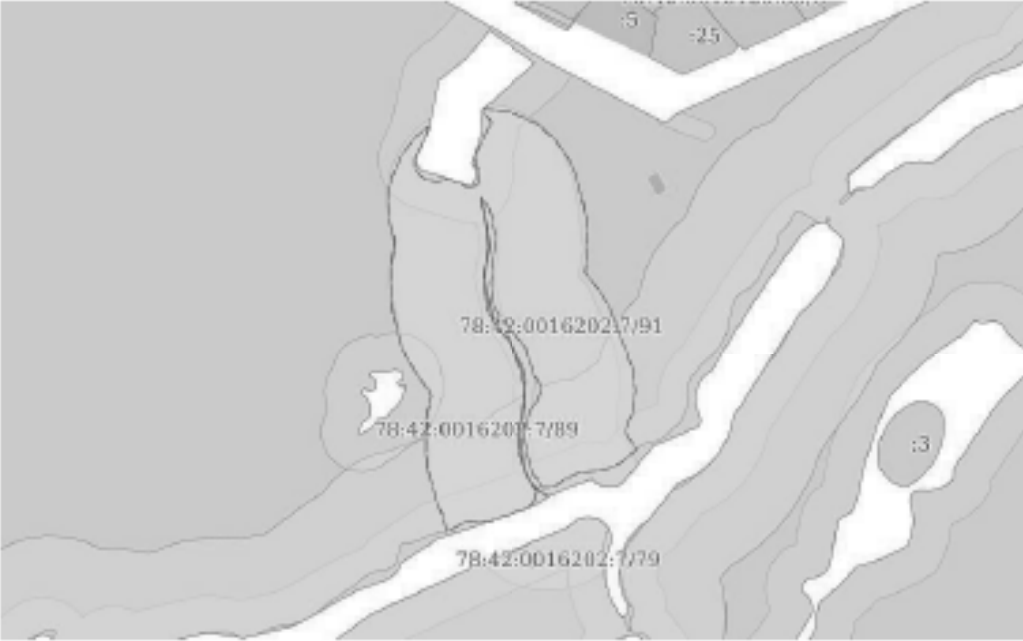
Земельный участок			
вид объекта недвижимости			
Лист № 52 раздела 4	Всего листов раздела 4: 57	Всего разделов: 8	Всего листов выписки: 945
09.01.2024г. № КУВИИ-001/2024-5029544			
Кадастровый номер:		78:42:0016202:7	
План (чертеж, схема) части земельного участка		Учетный номер части: 78:42:0016202:7/90	



Масштаб 1:30000

Основные обозначения:

 ДОКУМЕНТ ПОДПИСАН ЭЛЕКТРОННОЙ ПОДПИСЬЮ	Служба ОБЛАСТНОГО КАДАСТРА ИЛИ Федеральная служба государственной регистрации, кадастра и картографии (Министерство экономического развития Российской Федерации) Деловая + 7706202 от 19.01.2024	ИНИЦИАЛЫ, ФАМИЛИЯ
ПОЛНОЕ НАИМЕНОВАНИЕ ДОЛЖНОСТИ		

Земельный участок вид объекта недвижимости			
Лист № 53 раздела 4	Всего листов раздела 4: 57	Всего разделов: 8	Всего листов выписки: 945
09.01.2024г. № КУВИИ-001/2024-5029544			
Кадастровый номер:		78:42:0016202:7	
План (чертеж, схема) части земельного участка		Учетный номер части: 78:42:0016202:7/91	
			
Масштаб 1:3000	Основные обозначения:		

ПОЛНОЕ НАИМЕНОВАНИЕ ДОЛЖНОСТИ	 ДОКУМЕНТ ПОДПИСАН ЭЛЕКТРОННОЙ ПОДПИСЬЮ	ИНИЦИАЛЫ, ФАМИЛИЯ
	Служба ОБЛАСТНОГО ИСХОДЯЩЕГО Управления ФЕДЕРАЛЬНОЙ СЛУЖБЫ ГОСУДАРСТВЕННОЙ РЕГИСТРАЦИИ, КАДАСТРА И КАРТОГРАФИИ Деловая + 7706202 от 19.01.2024	


Земельный участок вид объекта недвижимости			
Лист № 54 раздела 4	Всего листов раздела 4: 57	Всего разделов: 8	Всего листов выписки: 945
09.01.2024г. № КУВИИ-001/2024-5029544			
Кадастровый номер:		78:42:0016202:7	

План (чертеж, схема) части земельного участка Учетный номер части: 78:42:0016202:7/92



Масштаб 1:3000 Условные обозначения:

	<p>ДОКУМЕНТ ПОДПИСАН ЭЛЕКТРОННОЙ ПОДПИСЬЮ Службы ОБЛАСТНОГО КАДАСТРА И ГЕОДЕЗИИ ИЛИ ИЛИ ФЕДЕРАЛЬНОЙ СЛУЖБЫ ГОСУДАРСТВЕННОЙ РЕГИСТРАЦИИ, КАДАСТРА И ГЕОДЕЗИИ Датой подписания: 27.04.2024 в 14:05:204</p>	
ПОЛНОЕ НАИМЕНОВАНИЕ ДОЛЖНОСТИ		ИНИЦИАЛЫ, ФАМИЛИЯ

Земельный участок вид объекта недвижимости			
Лист № 55 раздела 4	Всего листов раздела 4: 57	Всего разделов: 8	Всего листов выписки: 945
09.01.2024г. № КУВИ-001/2024-5029544			
Кадстровый номер:		78:42:0016202:7	
План (чертеж, схема) части земельного участка		Учетный номер части: 78:42:0016202:7/93	
			
Масштаб 1:30000	Основные обозначения:		




ДОКУМЕНТ ПОДПИСАН
ЭЛЕКТРОННОЙ ПОДПИСЬЮ

Суперинформационно-технологический
Центр ФЕДЕРАЛЬНОЙ СЛУЖБЫ ГОСУДАРСТВЕННОЙ
РЕГИСТРАЦИИ, КАДАСТРА И КАРТОГРАФИИ
Должность: + 7706.202 от 19.01.2024

ПОЛНОЕ НАИМЕНОВАНИЕ ДОЛЖНОСТИ

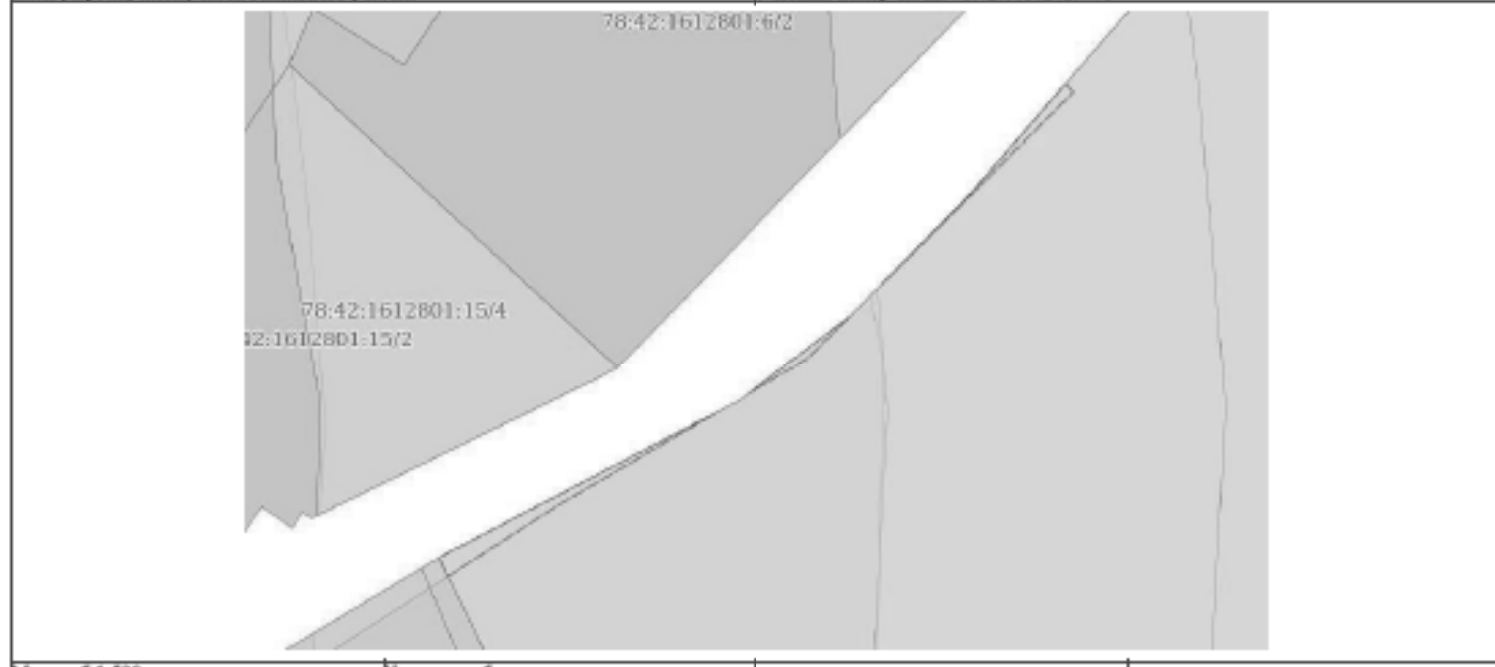
ИНИЦИАЛЫ, ФАМИЛИЯ

Земельный участок вид объекта недвижимости			
Лист № 56 раздела 4	Всего листов раздела 4: 57	Всего разделов: 8	Всего листов выписки: 945
09.01.2024г. № КУВИИ-001/2024-5029544			
Кадастровый номер:		78:42:0016202:7	
План (чертеж, схема) части земельного участка		Учетный номер части: 78:42:0016202:7/94	
			
Масштаб 1:4000	Основные обозначения:		

ПОЛНОЕ НАИМЕНОВАНИЕ ДОЛЖНОСТИ		ДОКУМЕНТ ПОДПИСАН ЭЛЕКТРОННОЙ ПОДПИСЬЮ	ИНИЦИАЛЫ, ФАМИЛИЯ
	Служба ОБЛАСТНОГО АДМИНИСТРАТИВНО-ТЕРРИТОРИАЛЬНОГО УПРАВЛЕНИЯ ЗАДАЧА ФЕДЕРАЛЬНАЯ СЛУЖБА ГОСУДАРСТВЕННОЙ РЕГИСТРАЦИИ, КАДАСТРА И КАРТОГРАФИИ Деловая + 7706.202 от 19.01.2024		

Земельный участок вид объекта недвижимости			
Лист № 57 раздела 4	Всего листов раздела 4: 57	Всего разделов: 8	Всего листов выписки: 945
09.01.2024г. № КУВИИ-001/2024-5029544			
Кадастровый номер:		78:42:0016202:7	

План (чертеж, схема) части земельного участка Учетный номер части: 78:42:0016202:7/95



Масштаб 1:500 Основные обозначения:

	 <p>ДОКУМЕНТ ПОДПИСАН ЭЛЕКТРОННОЙ ПОДПИСЬЮ Службы ОБЛАСТНОГО СЕЛОВОТОСКОМУНСКОГО УПРАВЛЕНИЯ ФЕДЕРАЛЬНОЙ СЛУЖБЫ ГОСУДАРСТВЕННОЙ РЕГИСТРАЦИИ, КАДАСТРА И КАРТОГРАФИИ Датой подписания: 27.06.2024 в 15:05:20/4</p>	
ПОЛНОЕ НАИМЕНОВАНИЕ ДОЛЖНОСТИ		ИНИЦИАЛЫ, ФАМИЛИЯ


Выписка из Единого государственного реестра недвижимости об объекте недвижимости
Сведения о частях земельного участка

Земельный участок			
вид объекта недвижимости			
Лист № 1 раздела 4.1	Всего листов раздела 4.1: 15	Всего разделов: 8	Всего листов выписки: 945
09.01.2024г. № КУВИИ-001/2024-5029544			
Кадастровый номер:		78:42:0016202:7	

Учетный номер части	Площадь, м2	Содержание ограничения в использовании или ограничения права на объект недвижимости или обременения объекта недвижимости
1	2	3
78:42:0016202:7/39	678	вид ограничения (обременения): ограничение права на земельный участок, предусмотренное статьей 56 Земельного кодекса Российской Федерации; Срок действия: не установлен; Содержание ограничения (обременения): Охранная зона газораспределительной сети
78:42:0016202:7/40	346	вид ограничения (обременения): ограничение права на земельный участок, предусмотренное статьей 56 Земельного кодекса Российской Федерации; Срок действия: не установлен; Содержание ограничения (обременения): Охранная зона подстанций и других электротехнических сооружений
78:42:0016202:7/41	4864	вид ограничения (обременения): ограничение права на земельный участок, предусмотренное статьей 56 Земельного кодекса Российской Федерации; Срок действия: не установлен; Содержание ограничения (обременения): Охранная зона газораспределительной сети
78:42:0016202:7/42	1857	вид ограничения (обременения): ограничение права на земельный участок, предусмотренное статьей 56 Земельного кодекса Российской Федерации; Срок действия: не установлен; Содержание ограничения (обременения): Охранная зона водопроводных сетей
78:42:0016202:7/43	209	вид ограничения (обременения): ограничение права на земельный участок, предусмотренное статьей 56 Земельного кодекса Российской Федерации; Срок действия: не установлен; Содержание ограничения (обременения): Охранная зона водопроводных сетей
78:42:0016202:7/44	1669	вид ограничения (обременения): ограничение права на земельный участок, предусмотренное статьей 56 Земельного кодекса Российской Федерации; Срок действия: не установлен; Содержание ограничения (обременения): Охранная зона водопроводных сетей
78:42:0016202:7/45	51	вид ограничения (обременения): ограничение права на земельный участок, предусмотренное статьей 56 Земельного кодекса Российской Федерации; Срок действия: не установлен; Содержание ограничения (обременения): Охранная зона водопроводных сетей
78:42:0016202:7/46	21702	вид ограничения (обременения): ограничение права на земельный участок, предусмотренное статьей 56 Земельного кодекса Российской Федерации; Срок действия: не установлен; Содержание ограничения (обременения): Охранная зона канализационных сетей
78:42:0016202:7/47	1237	вид ограничения (обременения): ограничение права на земельный участок, предусмотренное статьей 56 Земельного кодекса

ПОЛНОЕ НАИМЕНОВАНИЕ ДОЛЖНОСТИ	 ДОКУМЕНТ ПОДПИСАН ЭЛЕКТРОННОЙ ПОДПИСЬЮ	ИНИЦИАЛЫ, ФАМИЛИЯ
	Служба ОБЩЕРОССИЙСКОГО КАДАСТРА Федеральное АГЕНТСТВО ГОСУДАРСТВЕННОЙ РЕГИСТРАЦИИ, КАДАСТРА И КАРТОГРАФИИ Деловая линия + 7 (495) 202-11-11 (495) 202-11-11	

Земельный участок			
вид объекта недвижимости			
Лист № 2 раздела 4.1	Всего листов раздела 4.1: 15	Всего разделов: 8	Всего листов выписки: 945
09.01.2024г. № КУВИИ-001/2024-5029544			
Кадастровый номер:		78:42:0016202:7	
		Российской Федерации; Срок действия: не установлен; Содержание ограничения (обременения): Охранная зона канализационных сетей	
78:42:0016202:7/48	85	вид ограничения (обременения): ограничение прав на земельный участок, предусмотренное статьей 56 Земельного кодекса Российской Федерации; Срок действия: не установлен; Содержание ограничения (обременения): Охранная зона канализационных сетей	
78:42:0016202:7/49	14	вид ограничения (обременения): ограничение прав на земельный участок, предусмотренное статьей 56 Земельного кодекса Российской Федерации; Срок действия: не установлен; Содержание ограничения (обременения): Охранная зона канализационных сетей	
78:42:0016202:7/50	1851	вид ограничения (обременения): ограничение прав на земельный участок, предусмотренное статьей 56 Земельного кодекса Российской Федерации; Срок действия: не установлен; Содержание ограничения (обременения): Охранная зона канализационных сетей	
78:42:0016202:7/51	238	вид ограничения (обременения): ограничение прав на земельный участок, предусмотренное статьей 56 Земельного кодекса Российской Федерации; Срок действия: не установлен; Содержание ограничения (обременения): Охранная зона водопроводных сетей	
78:42:0016202:7/52	95	вид ограничения (обременения): ограничение прав на земельный участок, предусмотренное статьей 56 Земельного кодекса Российской Федерации; Срок действия: не установлен; Содержание ограничения (обременения): Охранная зона канализационных сетей	
78:42:0016202:7/53	65	вид ограничения (обременения): ограничение прав на земельный участок, предусмотренное статьей 56 Земельного кодекса Российской Федерации; Срок действия: не установлен; Содержание ограничения (обременения): Охранная зона канализационных сетей	
78:42:0016202:7/54	192	вид ограничения (обременения): ограничение прав на земельный участок, предусмотренное статьей 56 Земельного кодекса Российской Федерации; Срок действия: не установлен; Содержание ограничения (обременения): Охранная зона канализационных сетей	
78:42:0016202:7/55	3	вид ограничения (обременения): ограничение прав на земельный участок, предусмотренное статьей 56 Земельного кодекса Российской Федерации; Срок действия: не установлен; Содержание ограничения (обременения): Арест	
78:42:0016202:7/56	317	вид ограничения (обременения): ограничение прав на земельный участок, предусмотренное статьей 56 Земельного кодекса Российской Федерации; Срок действия: не установлен; Содержание ограничения (обременения): Право прохода и проезда	
78:42:0016202:7/57	1583	вид ограничения (обременения): ограничение прав на земельный участок, предусмотренное статьей 56 Земельного кодекса Российской Федерации; Срок действия: не установлен; Содержание ограничения (обременения): Арест	
78:42:0016202:7/58	4	вид ограничения (обременения): ограничение прав на земельный участок, предусмотренное статьей 56 Земельного кодекса Российской Федерации; Срок действия: не установлен; Содержание ограничения (обременения): Арест	

ПОЛНОЕ НАИМЕНОВАНИЕ ДОЛЖНОСТИ	 ДОКУМЕНТ ПОДПИСАН ЭЛЕКТРОННОЙ ПОДПИСЬЮ Служба ФЕДЕРАЛЬНОГО СЛУЖБЫ ГОСУДАРСТВЕННОЙ РЕГИСТРАЦИИ, КАДАСТРА И КАРТОГРАФИИ Действителен с 27.04.2022 по 19.05.2024	ИНИЦИАЛЫ, ФАМИЛИЯ

Земельный участок			
вид объекта недвижимости			
Лист № 3 раздела 4.1	Всего листов раздела 4.1: 15	Всего разделов: 8	Всего листов выписки: 945
09.01.2024г. № КУВИИ-001/2024-5029544			
Кадастровый номер:		78:42:0016202:7	
78:42:0016202:7/59	2245	вид ограничения (обременения): ограничение прав на земельный участок, предусмотренные статьей 56 Земельного кодекса Российской Федерации; Срок действия: не установлен; Содержание ограничения (обременения): Право прохода	
78:42:0016202:7/60	172143	вид ограничения (обременения): ограничение прав на земельный участок, предусмотренные статьей 56 Земельного кодекса Российской Федерации; Срок действия: не установлен; Содержание ограничения (обременения): Береговая полоса водного объекта	
78:42:0016202:7/61	162639	вид ограничения (обременения): ограничение прав на земельный участок, предусмотренные статьей 56 Земельного кодекса Российской Федерации; Срок действия: не установлен; Содержание ограничения (обременения): Прибрежная защитная полоса водного объекта	
78:42:0016202:7/62	272895	вид ограничения (обременения): ограничение прав на земельный участок, предусмотренные статьей 56 Земельного кодекса Российской Федерации; Срок действия: не установлен; Содержание ограничения (обременения): Водоохранная зона водного объекта	
78:42:0016202:7/63	3279	вид ограничения (обременения): ограничение прав на земельный участок, предусмотренные статьей 56 Земельного кодекса Российской Федерации; Срок действия: не установлен; Содержание ограничения (обременения): Береговая полоса водного объекта	
78:42:0016202:7/64	1	вид ограничения (обременения): ограничение прав на земельный участок, предусмотренные статьей 56 Земельного кодекса Российской Федерации; Срок действия: не установлен; Содержание ограничения (обременения): Охранная зона канализационных сетей	
78:42:0016202:7/65	4611	вид ограничения (обременения): ограничение прав на земельный участок, предусмотренные статьей 56 Земельного кодекса Российской Федерации; Срок действия: не установлен; Содержание ограничения (обременения): Береговая полоса водного объекта	
78:42:0016202:7/66	31237	вид ограничения (обременения): ограничение прав на земельный участок, предусмотренные статьей 56 Земельного кодекса Российской Федерации; Срок действия: не установлен; Содержание ограничения (обременения): Береговая полоса водного объекта	
78:42:0016202:7/67	22195	вид ограничения (обременения): ограничение прав на земельный участок, предусмотренные статьей 56 Земельного кодекса Российской Федерации; Срок действия: не установлен; Содержание ограничения (обременения): Зона возможного изменения вида функционального использования земельного участка	
78:42:0016202:7/68	1566	вид ограничения (обременения): ограничение прав на земельный участок, предусмотренные статьей 56 Земельного кодекса Российской Федерации; Срок действия: не установлен; Содержание ограничения (обременения): Зона возможного изменения вида функционального использования земельного участка	
78:42:0016202:7/69	6	вид ограничения (обременения): ограничение прав на земельный участок, предусмотренные статьей 56 Земельного кодекса Российской Федерации; Срок действия: не установлен; Содержание ограничения (обременения): Охранная зона канализационных сетей	
78:42:0016202:7/70	15	вид ограничения (обременения): ограничение прав на земельный участок, предусмотренные статьей 56 Земельного кодекса Российской Федерации; Срок действия: не установлен; Содержание ограничения (обременения): Зона градостроительных ограничений	

ПОЛНОЕ НАИМЕНОВАНИЕ ДОЛЖНОСТИ	 ДОКУМЕНТ ПОДПИСАН ЭЛЕКТРОННОЙ ПОДПИСЬЮ Службы ОБЩЕРОССИЙСКОГО КАДАСТРА Федеральное АГЕНТСТВО ГОСУДАРСТВЕННОЙ РЕГИСТРАЦИИ, КАДАСТРА И КАРТОГРАФИИ Деловая линия + 7706.2022 со 19.05.2024	ИНИЦИАЛЫ, ФАМИЛИЯ

Земельный участок			
вид объекта недвижимости			
Лист № 4 раздела 4.1	Всего листов раздела 4.1: 15	Всего разделов: 8	Всего листов выписки: 945
09.01.2024г. № КУВИИ-001/2024-5029544			
Кадастровый номер:		78:42-0016202:7	
78:42-0016202:7/71	54	вид ограничения (обременения): ограничение прав на земельный участок, предусмотренные статьей 56 Земельного кодекса Российской Федерации; Срок действия: не установлен; Содержание ограничения (обременения): Зона градостроительных ограничений	
78:42-0016202:7/72	74	вид ограничения (обременения): ограничение прав на земельный участок, предусмотренные статьей 56 Земельного кодекса Российской Федерации; Срок действия: не установлен; Содержание ограничения (обременения): Зона градостроительных ограничений	
78:42-0016202:7/73	28	вид ограничения (обременения): ограничение прав на земельный участок, предусмотренные статьей 56 Земельного кодекса Российской Федерации; Срок действия: не установлен; Содержание ограничения (обременения): Зона градостроительных ограничений	
78:42-0016202:7/74	20145	вид ограничения (обременения): ограничение прав на земельный участок, предусмотренные статьей 56 Земельного кодекса Российской Федерации; Срок действия: не установлен; Содержание ограничения (обременения): Прибрежная защитная полоса водного объекта	
78:42-0016202:7/75	20145	вид ограничения (обременения): ограничение прав на земельный участок, предусмотренные статьей 56 Земельного кодекса Российской Федерации; Срок действия: не установлен; Содержание ограничения (обременения): Водоохранная зона водного объекта	
78:42-0016202:7/76	18	вид ограничения (обременения): ограничение прав на земельный участок, предусмотренные статьей 56 Земельного кодекса Российской Федерации; Срок действия: не установлен; Содержание ограничения (обременения): Прибрежная защитная полоса водного объекта	
78:42-0016202:7/77	18	вид ограничения (обременения): ограничение прав на земельный участок, предусмотренные статьей 56 Земельного кодекса Российской Федерации; Срок действия: не установлен; Содержание ограничения (обременения): Водоохранная зона водного объекта	
78:42-0016202:7/78	1636	вид ограничения (обременения): ограничение прав на земельный участок, предусмотренные статьей 56 Земельного кодекса Российской Федерации; Срок действия: не установлен; Содержание ограничения (обременения): Прибрежная защитная полоса водного объекта	
78:42-0016202:7/79	1636	вид ограничения (обременения): ограничение прав на земельный участок, предусмотренные статьей 56 Земельного кодекса Российской Федерации; Срок действия: не установлен; Содержание ограничения (обременения): Водоохранная зона водного объекта	
78:42-0016202:7/80	1789263	вид ограничения (обременения): ограничение прав на земельный участок, предусмотренные статьей 56 Земельного кодекса Российской Федерации; Срок действия: не установлен; Содержание ограничения (обременения): Охранная зона памятника истории и культуры	
78:42-0016202:7/81	2587	вид ограничения (обременения): ограничение прав на земельный участок, предусмотренные статьей 56 Земельного кодекса	

ПОЛНОЕ НАИМЕНОВАНИЕ ДОЛЖНОСТИ	 ДОКУМЕНТ ПОДПИСАН ЭЛЕКТРОННОЙ ПОДПИСЬЮ Службы ОБЩЕРОССИЙСКОГО КАДАСТРА Федеральное АГЕНТСТВО ГОСУДАРСТВЕННОЙ РЕГИСТРАЦИИ, КАДАСТРА И КАРТОГРАФИИ Действителен с 27.04.2022 по 18.05.2024	ИНИЦИАЛЫ, ФАМИЛИЯ

Земельный участок			
вид объекта недвижимости			
Лист № 5 раздела 4.1	Всего листов раздела 4.1: 15	Всего разделов: 8	Всего листов выписки: 945
09.01.2024г. № КУВИИ-001/2024-5029544			
Кадастровый номер:		78:42:0016202:7	
		Российской Федерации; Срок действия: не установлен; реквизиты документа-основания: договор аренды от 01.04.2004 № 00/АГС 00001 выдан: Комитет по управлению городским имуществом Санкт-Петербурга; Содержание ограничения (обременения): Ограничение использования территории регламентируется Постановлением Правительства РФ от 20.11.2000 года №878 «Об утверждении правил охраны газораспределительных сетей»; Реестровый номер границы: 78.00.2.32	
78:42:0016202:7/82	2500	вид ограничения (обременения): ограничение прав на земельный участок, предусмотренное статьей 56 Земельного кодекса Российской Федерации; Срок действия: не установлен; реквизиты документа-основания: карта(план) № -; Содержание ограничения (обременения): Определены в соответствии с Постановлением Правительства РФ № 160 от 24.02.2009г: "О порядке установления охранных зон объектов электросетевого хозяйства и особых условий использования земельных участков, расположенных в границах таких зон"; Реестровый номер границы: 78.42.2.83	
78:42:0016202:7/83	16	вид ограничения (обременения): ограничение прав на земельный участок, предусмотренное статьей 56 Земельного кодекса Российской Федерации; Срок действия: не установлен; реквизиты документа-основания: об утверждении Правил установления охранных зон пунктов государственной геодезической сети, государственной нивелирной сети и государственной триангуляционной сети от 12.10.2016 № 1037 выдан: Правительство Российской Федерации; Содержание ограничения (обременения): Ограничения прав на объекты недвижимости и обременения объектов недвижимости, расположенных в границах охранный зоны, устанавливаются в соответствии с Правилами установления охранных зон пунктов государственной геодезической сети, государственной нивелирной сети и государственной триангуляционной сети, утвержденными постановлением Правительства Российской Федерации от 12.10.2016 № 1037; Реестровый номер границы: 78.42.2.255	
78:42:0016202:7/84	81	вид ограничения (обременения): ограничение прав на земельный участок, предусмотренное статьей 56 Земельного кодекса Российской Федерации; Срок действия: не установлен; реквизиты документа-основания: о внесении изменений в Закон Санкт-Петербурга №820-7 от 24 декабря 2008 года от 07.07.2016 № 437-83 выдан: Правительство Санкт-Петербурга; Содержание ограничения (обременения): Согласно приложению к Закону Санкт-Петербурга №437-83 от 07.07.2016; Реестровый номер границы: 78.42.2.223	
78:42:0016202:7/85	264666	вид ограничения (обременения): ограничение прав на земельный участок, предусмотренное статьей 56 Земельного кодекса Российской Федерации; Срок действия: не установлен; реквизиты документа-основания: распоряжение "Об утверждении местоположения береговой линии (границы водного объекта), границы водоохранной зоны и границы прибрежной защитной полосы реки Славянки (ИД 1331) на территории Санкт-Петербурга от 27.06.2019 № 359-р выдан: Комитет по природопользованию, охране окружающей среды и обеспечению экологической безопасности; Содержание ограничения (обременения): В соответствии со статьей 65 Водного кодекса Российской Федерации от 03.06.2006г: №74-ФЗ; Реестровый номер границы: 78.00.2.156	
78:42:0016202:7/86	146111	вид ограничения (обременения): ограничение прав на земельный участок, предусмотренное статьей 56 Земельного кодекса	

	 <p>ДОКУМЕНТ ПОДПИСАН ЭЛЕКТРОННОЙ ПОДПИСЬЮ</p>	
ПОЛНОЕ НАИМЕНОВАНИЕ ДОЛЖНОСТИ	<p>Служба ОБЪЕДИНЕННОГО РЕГИСТРАЦИИ И КАДАСТРА САНКТ-ПЕТЕРБУРГА</p> <p>Имя: ФЕДЕРАЛЬНАЯ СЛУЖБА ГОСУДАРСТВЕННОЙ РЕГИСТРАЦИИ И КАДАСТРА САНКТ-ПЕТЕРБУРГА</p> <p>Должность: + 7706202 от 19.08.2014</p>	ИНИЦИАЛЫ, ФАМИЛИЯ

Земельный участок			
вид объекта недвижимости			
Лист № 6 раздела 4.1	Всего листов раздела 4.1: 15	Всего разделов: 8	Всего листов выписки: 945
09.01.2024г. № КУВН-001/2024-5029544			
Кадастровый номер:		78:42:0016202:7	
		Российской Федерации; Срок действия: не установлен; реквизиты документа-основания: распоряжение "Об утверждении местоположения береговой линии (границы водного объекта), границы водоохранной зоны и границы прибрежной защитной полосы реки Славянки (ИД 1331) на территории Санкт-Петербурга от 27.06.2019 № 359-р выдан: Комитет по природопользованию, охране окружающей среды и обеспечению экологической безопасности; Содержание ограничения (обременения): В соответствии со статьей 65 Водного кодекса Российской Федерации от 03.06.2006г. №74-ФЗ; Реестровый номер границы: 78.00.2.157	
78:42:0016202:7/87		вид ограничения (обременения): ограничение прав на земельный участок, предусмотренное статьей 56 Земельного кодекса Российской Федерации; Срок действия: не установлен; реквизиты документа-основания: распоряжение "Об утверждении местоположения береговой линии (границы водного объекта), границы водоохранной зоны и границы прибрежной защитной полосы реки Славянки (ИД 1331) на территории Санкт-Петербурга от 27.06.2019 № 359-р выдан: Комитет по природопользованию, охране окружающей среды и обеспечению экологической безопасности Правительства Санкт-Петербурга; Содержание ограничения (обременения): В границах водоохранной зоны запрещается: 1) использование сточных вод в целях регулирования плодородия почвы; 2) размещение кладбищ, скотомогильников, объектов размещения отходов производства и потребления, химических, взрывчатых, токсичных, остроядовитых и ядовитых веществ, пунктов захоронения радиоактивных отходов; 3) осуществление авиационных мер по борьбе с вредными организмами; 4) движение и стоянка транспортных средств (кроме специальных транспортных средств), за исключением их движения по дорогам и стоянки на дорогах и в специально оборудованных местах, имеющих твердое покрытие; 5) строительство и реконструкция автозаправочных станций, складов горюче-смазочных материалов (за исключением случаев, если автозаправочные станции, склады горюче-смазочных материалов размещены на территориях портов, инфраструктуры внутренних водных путей, в том числе баз (сооружений) для стоянки маломерных судов, объектов органов федеральной службы безопасности), станций технического обслуживания, используемых для технического осмотра и ремонта транспортных средств, осуществление мойки транспортных средств; 6) размещение специализированных хранилищ пестицидов и агрохимикатов, применение пестицидов и агрохимикатов; 7) сброс сточных, в том числе дренажных, вод; 8) разведка и добыча общераспространенных полезных ископаемых (за исключением случаев, если разведка и добыча общераспространенных полезных ископаемых осуществляется пользователями недр, осуществляющими разведку и добычу иных видов полезных ископаемых, в границах предоставленных им в соответствии с законодательством Российской Федерации о недрах горючих отходов и (или) геологических отходов на основании утвержденного технического проекта в соответствии со статьей 19.1 Закона Российской Федерации от 21 февраля 1992 года N 2395-1 "О недрах"); Реестровый номер границы: 78:00-6.81; Вид объекта реестра границы: Зона с особыми условиями использования территории; Вид зоны по документу: Водоохранная зона реки Славянки (ИД 1331); Тип зоны: Водоохранная зона	
78:42:0016202:7/88	165747	вид ограничения (обременения): ограничение прав на земельный участок, предусмотренное статьей 56 Земельного кодекса	

	 ДОКУМЕНТ ПОДПИСАН ЭЛЕКТРОННОЙ ПОДПИСЬЮ	
ПОЛНОЕ НАИМЕНОВАНИЕ ДОЛЖНОСТИ	Служба ОБЩЕРОССИЙСКОГО КАДАСТРА Федеральная служба государственной регистрации, кадастра и картографии Деловая + 7706202 от 19.01.2024	ИНИЦИАЛЫ, ФИМИЛИЯ


Земельный участок			
вид объекта недвижимости			
Лист № 7 раздела 4.1	Всего листов раздела 4.1: 15	Всего разделов: 8	Всего листов выписки: 945
09.01.2024г. № КУВН-001/2024-5029544			
Кадастровый номер:		78:42-0016202:7	
		<p>Российской Федерации; Срок действия: не установлен; реквизиты документа-основания: распоряжение комитета по природопользованию, охране окружающей среды и обеспечению экологической безопасности Правительства Санкт-Петербурга от 19.07.2019 № 466-р выдан: Комитет по природопользованию, охране окружающей среды и обеспечению экологической безопасности Правительства Санкт-Петербурга; Содержание ограничения (обременения): В границах водоохранной зоны запрещается: 1) использование сточных вод в целях регулирования плодородия почвы; 2) размещение кладбищ, скотомогильников, объектов размещения отходов производства и потребления, химических, взрывчатых, токсичных, отравляющих и ядовитых веществ, пунктов захоронения радиоактивных отходов; 3) осуществление авиационных мер по борьбе с вредными организмами; 4) движение и стоянка транспортных средств (кроме специальных транспортных средств), за исключением их движения по дорогам и стоянки на дорогах и в специально оборудованных местах, имеющих твердое покрытие; 5) строительство и реконструкция автозаправочных станций, складов горюче-смазочных материалов (за исключением случаев, если автозаправочные станции, склады горюче-смазочных материалов размещены на территориях портов, инфраструктуры внутренних водных путей, в том числе баз (сооружений) для стоянки малотоннажных судов, объектов органов федеральной службы безопасности), станций технического обслуживания, используемых для технического осмотра и ремонта транспортных средств, осуществление мойки транспортных средств; 6) размещение специализированных хранилищ пестицидов и агрохимикатов, применение пестицидов и агрохимикатов; 7) сброс сточных, в том числе дренажных, вод; 8) разведка и добыча общераспространенных полезных ископаемых (за исключением случаев, если разведка и добыча общераспространенных полезных ископаемых осуществляются пользователями недр, осуществляющими разведку и добычу иных видов полезных ископаемых, в границах предоставленных им в соответствии с законодательством Российской Федерации о недрах горных отвалов и (или) геологических отвалов на основании утвержденного технического проекта в соответствии со статьей 19.1 Закона Российской Федерации от 21 февраля 1992 года N 2395-1 "О недрах"); Реестровый номер границы: 78:42-6.759; Вид объекта реестра границ: Зона с особыми условиями использования территории; Вид зоны по документу: Водоохранная зона ручья без названия (ИД 1740); Тип зоны: Водоохранная зона</p>	
78:42-0016202:7/89	165747	<p>вид ограничения (обременения): ограничение прав на земельный участок, предусмотренное статьей 56 Земельного кодекса Российской Федерации; Срок действия: не установлен; реквизиты документа-основания: распоряжение комитета по природопользованию, охране окружающей среды и обеспечению экологической безопасности Правительства Санкт-Петербурга от 19.07.2019 № 466-р выдан: Комитет по природопользованию, охране окружающей среды и обеспечению экологической безопасности Правительства Санкт-Петербурга; Содержание ограничения (обременения): В границах прибрежных защитных полос запрещается: 1) использование сточных вод в целях регулирования плодородия почвы; 2) размещение кладбищ, скотомогильников, объектов размещения отходов производства и потребления, химических, взрывчатых, токсичных, отравляющих и ядовитых веществ, пунктов захоронения радиоактивных отходов; 3) осуществление авиационных мер по борьбе</p>	

	 <p>ДОКУМЕНТ ПОДПИСАН ЭЛЕКТРОННОЙ ПОДПИСЬЮ</p>	
ПОЛНОЕ НАИМЕНОВАНИЕ ДОЛЖНОСТИ	<p>Служба государственного кадастрового учета и регистрации недвижимости ФЕДЕРАЛЬНАЯ СЛУЖБА ГОСУДАРСТВЕННОЙ РЕГИСТРАЦИИ, КАДАСТРА И КАРТОГРАФИИ Добровольно с 27.04.2022 по 19.05.2024</p>	ИНИЦИАЛЫ, ФАМИЛИЯ

Земельный участок			
вид объекта недвижимости			
Лист № 8 раздела 4.1	Всего листов раздела 4.1: 15	Всего разделов: 8	Всего листов выписки: 945
09.01.2024г. № КУВИ-001/2024-5029544			
Кадастровый номер:		78:42:0016202:7	
		с вредными организмами; 4) движение и стоянка транспортных средств (кроме специальных транспортных средств), за исключением их движения по дорогам и стоянки на дорогах и в специально оборудованных местах, имеющих твердое покрытие; 5) строительство и реконструкция автозаправочных станций, складов горюче-смазочных материалов (за исключением случаев, если автозаправочные станции, склады горюче-смазочных материалов размещены на территориях портов, инфраструктуры внутренних водных путей, в том числе баз (сооружений) для стоянки маломерных судов, объектов органов федеральной службы безопасности), станций технического обслуживания, используемых для технического осмотра и ремонта транспортных средств, осуществление мойки транспортных средств; 6) размещение специализированных хранилищ пестицидов и агрохимикатов, применение пестицидов и агрохимикатов; 7) сброс сточных, в том числе дренажных, вод; 8) разведка и добыча общераспространенных полезных ископаемых (за исключением случаев, если разведка и добыча общераспространенных полезных ископаемых осуществляются пользователями недр, осуществляющими разведку и добычу иных видов полезных ископаемых, в границах предоставленных им в соответствии с законодательством Российской Федерации о недрах горных отвалов и (или) геологических отвалов на основании утвержденного технического проекта в соответствии со статьей 19.1 Закона Российской Федерации от 21 февраля 1992 года N 2395-1 "О недрах"); 9) распашка земель; 10) размещение отвалов размываемых грунтов; 11) выпас сельскохозяйственных животных и организация для них летних лагерей, вивар; Реестровый номер границы: 78:42-6.763; Вид объекта реестра границы: Зона с особыми условиями использования территории; Вид зоны по документу: Прибрежная защитная полоса ручья без названия (ИД 1740); Тип зоны: Прибрежная защитная полоса	
78:42:0016202:7/90		вид ограничения (обременения): ограничение прав на земельный участок, предусмотренное статьей 56 Земельного кодекса Российской Федерации; Срок действия: не установлен; реквизиты документа-основания: распоряжение "Об утверждении местоположения береговой линии (границы водного объекта), границы водоохранной зоны и границы прибрежной защитной полосы реки Славянки (ИД 1331) на территории Санкт-Петербурга от 27.06.2019 № 359-р выдан: Комитет по природопользованию, охране окружающей среды и обеспечению экологической безопасности Правительства Санкт-Петербурга; Содержание ограничения (обременения): В границах прибрежных защитных полос запрещается: 1) использование сточных вод в целях регулирования плодородия почв; 2) размещение кладбищ, скотомогильников, объектов размещения отходов производства и потребления, химических, взрывчатых, токсичных, отравляющих и ядовитых веществ, пунктов захоронения радиоактивных отходов; 3) осуществление авиационных мер по борьбе с вредными организмами; 4) движение и стоянка транспортных средств (кроме специальных транспортных средств), за исключением их движения по дорогам и стоянки на дорогах и в специально оборудованных местах, имеющих твердое покрытие; 5) строительство и реконструкция автозаправочных станций, складов горюче-смазочных материалов (за исключением случаев, если автозаправочные станции, склады горюче-смазочных материалов размещены на территориях портов, инфраструктуры внутренних водных путей, в том числе баз (сооружений) для стоянки маломерных судов, объектов органов федеральной службы безопасности), станций технического обслуживания, используемых	

	 ДОКУМЕНТ ПОДПИСАН ЭЛЕКТРОННОЙ ПОДПИСЬЮ Службы ОБЩЕРОССИЙСКОГО КАДАСТРА Федеральная служба государственной регистрации, кадастра и картографии Деловая + 7706.202 от 19.08.2024	
ПОЛНОЕ НАИМЕНОВАНИЕ ДОЛЖНОСТИ		ИНИЦИАЛЫ, ФИМИЛИЯ

Земельный участок			
вид объекта недвижимости			
Лист № 9 раздела 4.1	Всего листов раздела 4.1: 15	Всего разделов: 8	Всего листов выписки: 945
09.01.2024г. № КУВН-001/2024-5029544			
Кадастровый номер:		78:42-0016202:7	
		для технического осмотра и ремонта транспортных средств, осуществление мойки транспортных средств; 6) размещение специализированных хранилищ пестицидов и агрохимикатов, применение пестицидов и агрохимикатов; 7) сброс сточных, в том числе дренажных, вод; 8) разведка и добыча общераспространенных полезных ископаемых (за исключением случаев, если разведка и добыча общераспространенных полезных ископаемых осуществляются пользователями недр, осуществляющими разведку и добычу иных видов полезных ископаемых, в границах предоставленных им в соответствии с законодательством Российской Федерации о недрах горных отводов и (или) геологических отводов на основании утвержденного технического проекта в соответствии со статьей 19.1 Закона Российской Федерации от 21 февраля 1992 года N 2395-1 "О недрах"); 9) распашка земель; 10) размещение отходов размываемых грунтов; 11) выпас сельскохозяйственных животных и организация для них летних лагерей, вани. ; Реестровый номер границы: 78:00-6.160; Вид объекта реестра границ: Зона с особыми условиями использования территории; Вид зоны по документу: Прибрежная защитная полоса реки Славянки (ИД 1331); Тип зоны: Прибрежная защитная полоса	
78:42-0016202:7/91	19553	вид ограничения (обременения): ограничение прав на земельный участок, предусмотренное статьей 56 Земельного кодекса Российской Федерации; Срок действия: не установлен; реквизиты документа-основания: распоряжение "Об утверждении местоположения береговой линии (границы водного объекта, границы водоохранной зоны и границы прибрежной защитной полосы ручья без названия (ИД 1565) на территории Санкт-Петербурга" от 15.07.2019 № 402-р выдан: Комитет по природопользованию, охране окружающей среды и обеспечению экологической безопасности Правительства Санкт-Петербурга; Содержание ограничения (обременения): В границах водоохранной зоны запрещается: 1) использование сточных вод в целях регулирования плодородия почвы; 2) размещение кладбищ, скотомогильников, объектов размещения отходов производства и потребления, химических, взрывчатых, токсичных, отравляющих и ядовитых веществ, пунктов захоронения радиоактивных отходов; 3) осуществление авиационных мер по борьбе с вредными организмами; 4) движение и стоянка транспортных средств (кроме специальных транспортных средств), за исключением их движения по дорогам и стоянки на дорогах и в специально оборудованных местах, имеющих твердое покрытие; 5) строительство и реконструкция автозаправочных станций, складов горюче-смазочных материалов (за исключением случаев, если автозаправочные станции, склады горюче-смазочных материалов размещены на территориях портов, инфраструктуры внутренних водных путей, в том числе баз (сооружений) для стоянки маломерных судов, объектов ореев федеральной службы безопасности), станций технического обслуживания, используемых для технического осмотра и ремонта транспортных средств, осуществление мойки транспортных средств; 6) размещение специализированных хранилищ пестицидов и агрохимикатов, применение пестицидов и агрохимикатов; 7) сброс сточных, в том числе дренажных, вод; 8) разведка и добыча общераспространенных полезных ископаемых (за исключением случаев, если разведка и добыча общераспространенных полезных ископаемых осуществляются пользователями недр, осуществляющими разведку и добычу иных видов полезных ископаемых, в границах предоставленных им в соответствии с законодательством	

	 ДОКУМЕНТ ПОДПИСАН ЭЛЕКТРОННОЙ ПОДПИСЬЮ Службы ОБЩЕРОССИЙСКОГО КАДАСТРА Федеральная служба государственной регистрации, кадастра и картографии Деловая + 7706202 от 19.05.2024	
ПОЛНОЕ НАИМЕНОВАНИЕ ДОЛЖНОСТИ		ИНИЦИАЛЫ, ФАМИЛИЯ

Земельный участок			
вид объекта недвижимости			
Лист № 10 раздела 4.1	Всего листов раздела 4.1: 15	Всего разделов: 8	Всего листов выписки: 945
09.01.2024г. № КУВН-001/2024-5029544			
Кадастровый номер:		78:42-0016202:7	
		Российской Федерации о недрах горных отводов и (или) геологических отводов на основании утвержденного технического проекта в соответствии со статьей 19.1 Закона Российской Федерации от 21 февраля 1992 года N 2395-1 "О недрах"); Реестровый номер границы: 78:42-6.799; Вид объекта реестра границы: Зона с особыми условиями использования территории; Вид зоны по документу: Водоохранная зона ручья без названия (ИД 1565); Тип зоны: Водоохранная зона	
78:42-0016202:7/92	19553	вид ограничения (обременения): ограничение права на земельный участок, предусмотренное статьей 56 Земельного кодекса Российской Федерации; Срок действия: не установлен; реквизиты документа-основания: распоряжение "Об утверждении местоположения береговой линии (границы водного объекта, границы водоохранной зоны и границы прибрежной защитной полосы ручья без названия (ИД 1565) на территории Санкт-Петербурга" от 15.07.2019 № 402-р выдан: Комитет по природопользованию, охране окружающей среды и обеспечению экологической безопасности Правительства Санкт-Петербурга; Содержание ограничения (обременения): В границах прибрежных защитных полос запрещается: 1) использование сточных вод в целях регулирования плодородия почвы; 2) размещение кладбищ, скотомогильников, объектов размещения отходов производства и потребления, химических, взрывчатых, токсичных, отравляющих и ядовитых веществ, пунктов захоронения радиоактивных отходов; 3) осуществление авиационных мер по борьбе с вредными организмами; 4) движение и стоянка транспортных средств (кроме специальных транспортных средств), за исключением их движения по дорогам и стоянки на дорогах и в специально оборудованных местах, имеющих твердое покрытие; 5) строительство и реконструкция автозаправочных станций, складов горюче-смазочных материалов (за исключением случаев, если автозаправочные станции, склады горюче-смазочных материалов размещены на территориях портов, инфраструктуры внутренних водных путей, в том числе баз (сооружений) для стоянки маломерных судов, объектов органов федеральной службы безопасности), станций технического обслуживания, используемых для технического осмотра и ремонта транспортных средств, осуществление мойки транспортных средств; 6) размещение специализированных хранилищ пестицидов и агрохимикатов, применение пестицидов и агрохимикатов; 7) сброс сточных, в том числе дренажных, вод; 8) разведка и добыча общераспространенных полезных ископаемых (за исключением случаев, если разведка и добыча общераспространенных полезных ископаемых осуществляются пользователями недр, осуществляющими разведку и добычу иных видов полезных ископаемых, в границах предоставленных им в соответствии с законодательством Российской Федерации о недрах горных отводов и (или) геологических отводов на основании утвержденного технического проекта в соответствии со статьей 19.1 Закона Российской Федерации от 21 февраля 1992 года N 2395-1 "О недрах"); 9) распашка земель; 10) размещение отвалов размываемых грунтов; 11) выпас сельскохозяйственных животных и организация для них летних лагерей, вани; Реестровый номер границы: 78:42-6.800; Вид объекта реестра границы: Зона с особыми условиями использования территории; Вид зоны по документу: Прибрежная защитная полоса ручья без названия (ИД 1565); Тип зоны: Прибрежная защитная полоса	
78:42-0016202:7/93	1788139	вид ограничения (обременения): ограничение права на земельный участок, предусмотренное статьей 56 Земельного кодекса	

	 ДОКУМЕНТ ПОДПИСАН ЭЛЕКТРОННОЙ ПОДПИСЬЮ	
ПОЛНОЕ НАИМЕНОВАНИЕ ДОЛЖНОСТИ	Служба ОБЩЕРОССИЙСКОГО КАДАСТРА Федеральная служба государственной регистрации, кадастра и картографии Деловая + 7706202 от 19.01.2024	ИНИЦИАЛЫ, ФАМИЛИЯ

Земельный участок			
вид объекта недвижимости			
Лист № 11 раздела 4.1	Всего листов раздела 4.1: 15	Всего разделов: 8	Всего листов выписки: 945
09.01.2024г. № КУВИИ-001/2024-5029544			
Кадастровый номер:		78:42:0016202:7	
		<p>Российской Федерации; Срок действия: не установлен; реквизиты документа-основания: распоряжение КГИОП №241-р от 13.05.2019 от 13.05.2019 № 241-р выдан: Комитет по государственному контролю, использованию и охране памятников истории и культуры; Содержание ограничения (обременения): Согласно приложению №2 к Распоряжению КГИОП №241-р от 13.05.2019: 1. На территории объекта культурного наследия запрещаются строительство объектов капитального строительства и увеличение объемно-пространственных характеристик, существующих на территории объекта культурного наследия объектов капитального строительства; проведение земляных, строительных, мелноративных и иных работ, за исключением работ по сохранению объекта культурного наследия или его отдельных элементов, сохранению историко-градостроительной или природной среды объекта культурного наследия. 2. На территории объекта культурного наследия разрешается ведение хозяйственной деятельности, не противоречащей требованиям обеспечения сохранности объекта культурного наследия и позволяющей обеспечить функционирование объекта культурного наследия в современных условиях. 3. Требования к осуществлению деятельности в границах территории объекта культурного наследия и требования к содержанию и использованию территории объекта культурного наследия устанавливаются законодательством Российской Федерации и Санкт-Петербурга об объектах культурного наследия. ; Реестровый номер границы: 78:42-8.5; Вид объекта реестра границ: Территория объекта культурного наследия; Вид зоны по документу: Территория объекта культурного наследия федерального значения Павловский дворцово-парковый ансамбль; Тип зоны: Территория объекта культурного наследия</p>	
78:42:0016202:7/94	2587	<p>вид ограничения (обременения): ограничение прав на земельный участок, предусмотренное статьей 56 Земельного кодекса Российской Федерации; Срок действия: не установлен; реквизиты документа-основания: постановление Правительства РФ "Об утверждении Правил охраны газораспределительных сетей" от 20.11.2000 № 878 выдан: Правительство Российской Федерации; Содержание ограничения (обременения): На земельные участки, входящие в охранные зоны газораспределительных сетей, в целях предупреждения их повреждения или нарушения условий их нормальной эксплуатации налагаются ограничения (обременения), в т.ч. запрещается: а) строить объекты жилищно-гражданского и производственного назначения; б) сносить и реконструировать мосты, коллекторы, автомобильные и железные дороги с расположенными на них газораспределительными сетями без предварительного выноса этих газопроводов по согласованию с эксплуатационными организациями; в) разрушать берегоукрепительные сооружения, водопропускные устройства, земляные и иные сооружения, предохраняющие газораспределительные сети от разрушений; г) перемещать, повреждать, засыпать и уничтожать опознавательные знаки, контрольно-измерительные пункты и другие устройства газораспределительных сетей; д) устраивать свалки и склады, разливать растворы кислот, солей, щелочей и других химически активных веществ; е) огораживать и перегораживать охранные зоны, препятствовать доступу персонала эксплуатационных организаций к газораспределительным сетям, проведению обслуживания и устранению повреждений газораспределительных сетей; ж) разводить огонь и размещать источники огня; з) рыть погреба, копать и обрабатывать почву сельскохозяйственными и мелноративными орудиями и механизмами на глубину</p>	

 <p>ДОКУМЕНТ ПОДПИСАН ЭЛЕКТРОННОЙ ПОДПИСЬЮ</p>		
<p>Служба ОБЪЕКТА НЕДВИЖИМОСТИ Управления ФЕДЕРАЛЬНОЙ СЛУЖБЫ ГОСУДАРСТВЕННОЙ РЕГИСТРАЦИИ, КАДАСТРА И КАРТОГРАФИИ</p>		
<p>Действителен с 27.04.2022 по 19.05.2024</p>		ИНИЦИАЛЫ, ФИМИЛИЯ
ПОЛНОЕ НАИМЕНОВАНИЕ ДОЛЖНОСТИ		

Земельный участок			
вид объекта недвижимости			
Лист № 12 раздела 4.1	Всего листов раздела 4.1: 15	Всего разделов: 8	Всего листов выписки: 945
09.01.2024г. № КУВИИ-001/2024-5029544			
Кадастровый номер:		78:42-0016202:7	

более 0,3 метра; и) открывать калитки и двери газорегуляторных пунктов, станций катодной и дренажной защиты, локи подземных кодобоев, включать или отключать электроснабжение средств связи, освещения и систем телемеханики; к) набрасывать, приставлять и привязывать к опорам и надземным газопроводам, ограждениям и зданиям газораспределительных сетей посторонние предметы, лестницы, влезать на них; а) самовольно подключаться к газораспределительным сетям. Лесохозяйственные, сельскохозяйственные и другие работы, не связанные с нарушением земельного горизонта и обработкой почвы на глубину более 0,3 метра, производятся собственниками, владельцами или пользователями земельных участков в охранной зоне газораспределительной сети при условии предварительного письменного уведомления эксплуатационной организации не менее чем за 3 рабочих дня до начала работ. Хозяйственная деятельность в охранных зонах газораспределительных сетей, при которой производится нарушение поверхности земельного участка и обработка почвы на глубину более 0,3 метра, осуществляется на основании письменного разрешения эксплуатационной организации газораспределительных сетей. Лица, имеющие намерение производить работы в охранной зоне газораспределительной сети, обязаны не менее чем за 3 рабочих дня до начала работ пригласить представителя эксплуатационной организации газораспределительной сети на место производства работ. Эксплуатационная организация обязана обеспечить своевременную явку своего представителя к месту производства работ для указания трассы газопровода и осуществления контроля за соблюдением мер по обеспечению сохранности газораспределительной сети. В случае повреждения газораспределительной сети или обнаружения утечки газа при выполнении работ в охранной зоне технические средства должны быть остановлены, двигатели заглушены, а персонал отведен от места проведения работ и расположен по возможности с наветренной стороны. О происшедшем немедленно извещаются аварийно-диспетчерская служба эксплуатационной организации газораспределительной сети, а также в установленном порядке орган исполнительной власти субъекта Российской Федерации и (или) орган местного самоуправления. До прибытия аварийной бригады руководитель работ обязан принять меры, предупреждающие доступ к месту повреждения сети или утечки газа посторонних лиц, транспортных средств, а также меры, исключающие появление источников открытого огня. Аварийно-диспетчерская служба эксплуатационной организации газораспределительной сети, получившая сообщение о повреждении газораспределительной сети, направляет в систему обеспечения вызова экстренных оперативных служб по единому номеру "112" указанную информацию, а также сведения о ходе и об окончании мероприятий по экстренному реагированию на принятое сообщение. При обнаружении на месте производства работ подземных коммуникаций и сооружений, не указанных в технической документации, работы должны быть немедленно остановлены и приняты меры по обеспечению сохранности обнаруженных подземных коммуникаций и сооружений, установлению их принадлежности и вылову представителя соответствующей эксплуатационной организации газораспределительной сети. Эксплуатационные организации газораспределительных сетей при условии направления собственникам, владельцам или пользователям земельных участков, которые расположены в охранных зонах, предварительного письменного уведомления имеют право проводить следующие работы


 ДОКУМЕНТ ПОДПИСАН ЭЛЕКТРОННОЙ ПОДПИСЬЮ	Сторона ОБЩЕСТВОПРАВОВАЯ Федеральная служба государственной регистрации, кадастра и картографии Деловая + 7706202 от 19.01.2024	ИНИЦИАЛЫ, ФИМИЛИЯ
ПОЛНОЕ НАИМЕНОВАНИЕ ДОЛЖНОСТИ		

Земельный участок			
вид объекта недвижимости			
Лист № 13 раздела 4.1	Всего листов раздела 4.1: 15	Всего разделов: 8	Всего листов выписки: 945
09.01.2024г. № КУВИИ-001/2024-5029544			
Кадастровый номер:		78:42:0016202:7	
		<p>в охранных зонах: а) техническое обслуживание, ремонт и диагностирование газораспределительных сетей; б) устройство за счет организаций - собственников газораспределительных сетей дорог, подъездов и других сооружений, необходимых для эксплуатации сетей на условиях, согласованных с собственниками, владельцами или пользователями земельных участков; в) рытье шурфов и котлованов, бурение скважин и другие земляные работы, осуществляемые с целью определения технического состояния газораспределительных сетей или их ремонта; г) расчистка трасс (просек) газопроводов от древесно-кустарниковой растительности при наличии лесорубочного билета, оформленного в установленном порядке. Плановые работы по техническому обслуживанию и ремонту в охранной зоне газораспределительных сетей, требующие снятия дорожных покрытий и разрытия грунта, должны быть согласованы в порядке, установленном органами исполнительной власти субъектов Российской Федерации. При утечке газа из газораспределительных сетей аварийно-восстановительные работы производятся без предварительного согласования, но с обязательным вызовом на место производства работ представителей организаций, перечень которых установлен органами исполнительной власти соответствующего субъекта Российской Федерации. Эксплуатационные организации газораспределительных сетей и других инженерных коммуникаций, проходящих в одной охранной зоне, совместно разрабатывают схему объектов с точным указанием их расположения, а также план совместного осуществления контроля и содержания коммуникаций и ликвидации аварий, предусматривающей меры по предотвращению повреждений на соседних участках. Порядок эксплуатации газопроводов в охранных зонах при пересечении ими автомобильных и железных дорог, инженерных коммуникаций, судолодных и сплавных рек, озер, водохранилищ, каналов, территорий промышленных предприятий, подходов к аэродромам, сельскохозяйственных угодий, лесов, древесно-кустарниковой растительности и иных владений должен согласовываться эксплуатационными организациями газораспределительных сетей с заинтересованными организациями, а также собственниками, владельцами или пользователями земельных участков. Собственники инженерных коммуникаций, проложенных в охранных зонах газораспределительных сетей, или уполномоченные ими лица обязаны обеспечить обозначение этих коммуникаций на местности опознавательными и предупреждающими знаками. Юридические и физические лица, ведущие хозяйственную деятельность на земельных участках, расположенных в охранной зоне газораспределительной сети, обязаны принимать все зависящие от них меры, способствующие сохранности сети, и не препятствовать доступу технического персонала эксплуатационной организации к газораспределительной сети. В случае проложения газораспределительной сети по территории запретных зон и специальных объектов персоналу эксплуатационной организации выдаются пропуска (разрешения) для доступа к сети в любое время суток без взимания платы. ; Реестровый номер границы: 78:00-6:51; Вид объекта реестра границы: Зона с особыми условиями использования территории; Вид зоны по документу: Охранная зона газораспределительной сети высокого давления - г. Санкт-Петербург, газопроводная сеть Пушкинского района; Тип зоны: Охранная зона инженерных коммуникаций</p>	
78:42:0016202:7/95	33	вид ограничения (обременения): ограничение прав на земельный участок, предусмотренное статьей 56 Земельного кодекса	

	 ДОКУМЕНТ ПОДПИСАН ЭЛЕКТРОННОЙ ПОДПИСЬЮ Службы ОБЩЕРОССИЙСКОГО КАДАСТРА Федеральная служба государственной регистрации, кадастра и картографии Деловая линия + 7704.202 от 19.08.2024	
ПОЛНОЕ НАИМЕНОВАНИЕ ДОЛЖНОСТИ		ИНИЦИАЛЫ, ФИМИЛИЯ

Земельный участок			
вид объекта недвижимости			
Лист № 14 раздела 4.1	Всего листов раздела 4.1: 15	Всего разделов: 8	Всего листов выписки: 945
09.01.2024г. № КУВИИ-001/2024-5029544			
Кадастровый номер:		78:42-0016202:7	

	<p>Российской Федерации; Срок действия: не установлен; реквизиты документа-основания: постановление «О порядке установления охранных зон объектов электросетевого хозяйства и особых условий использования земельных участков, расположенных в границах таких зон» от 24.02.2009 № 160 выдан: Правительство Российской Федерации; Содержание ограничения (обременения): Ограничения предусмотрены п.8-11, раздела III Правил установления охранных зон объектов электросетевого хозяйства и особых условий использования земельных участков, расположенных в границах таких зон, утв. Постановлением Правительства РФ от 24.02.2009 № 160 «О порядке установления охранных зон объектов электросетевого хозяйства и особых условий использования земельных участков, расположенных в границах таких зон» (ред. от 21.12.2018). 8. В охранных зонах запрещается осуществлять любые действия, которые могут нарушить безопасную работу объектов электросетевого хозяйства, в том числе привести к их повреждению или уничтожению, и (или) повлечь причинение вреда жизни, здоровью граждан и имуществу физических или юридических лиц, а также повлечь нанесение экологического ущерба и возникновение пожаров, в т.ч.: а) забрасывать на провода и опоры воздушных линий электропередачи посторонние предметы, а также подниматься на опоры воздушных линий электропередачи; б) размещать любые объекты и предметы (материалы) в пределах созданных в соответствии с требованиями нормативно-технических документов проходов и подъездов для доступа к объектам электросетевого хозяйства, а также проводить любые работы и возводить сооружения, которые могут препятствовать доступу к объектам электросетевого хозяйства, без создания необходимых для такого доступа проходов и подъездов; в) находиться в пределах огороженной территории и помещениях распределительных устройств и подстанций, открывать двери и люки распределительных устройств и подстанций, производить переключения и подключения в электрических сетях (указанное требование не распространяется на работников, занятых выполнением разрешенных в установленном порядке работ), разводить огонь в пределах охранных зон вводных и распределительных устройств и подстанций, воздушных линий электропередачи, а также в охранных зонах кабельных линий электропередачи; г) размещать свалки; д) производить работы ударными механизмами, сбрасывать тяжести массой свыше 5 тонн, производить сброс и слив едких и коррозионных веществ и горюче-смазочных материалов (в охранных зонах подземных кабельных линий электропередачи). 9. В охранных зонах, установленных для объектов электросетевого хозяйства напряжением свыше 1000 вольт запрещается: а) складировать или размещать хранилища любых, в том числе горюче-смазочных, материалов; б) размещать детские и спортивные площадки, стадионы, рынки, торговые точки, полевые станы, загонки для скота, гаражи и стоянки всех видов машин и механизмов, проводить любые мероприятия, связанные с большим скоплением людей, не занятых выполнением разрешенных в установленном порядке работ (в охранных зонах воздушных линий электропередачи); г) бросать якоря с судов и осуществлять их проход с одними якорями, цепями, лотами, волокушами и тросами (в охранных зонах подводных кабельных линий электропередачи); д) осуществлять проход судов с поднятыми стрелами кранов и других механизмов (в охранных зонах воздушных линий электропередачи). 10. В пределах охранных зон без письменного решения о</p>
--	---

	 ДОКУМЕНТ ПОДПИСАН ЭЛЕКТРОННОЙ ПОДПИСЬЮ Службы ОБЩЕРОССИЙСКОГО КАДАСТРА Федеральная служба государственной регистрации, кадастра и картографии Деловая + 7706202 от 19.01.2024			ИНИЦИАЛЫ, ФИМИЛИЯ
ПОЛНОЕ НАИМЕНОВАНИЕ ДОЛЖНОСТИ				

Земельный участок			
вид объекта недвижимости			
Лист № 15 раздела 4.1	Всего листов раздела 4.1: 15	Всего разделов: 8	Всего листов выписки: 945
09.01.2024г. № КУВИИ-001/2024-5029544			
Кадастровый номер:		78:42-0016202:7	
		<p>согласовании сетевых организаций юридическим и физическим лицам запрещаются: а) строительство, капитальный ремонт, реконструкция или снос зданий и сооружений; б) горные, взрывные, метеоэрозивные работы, в том числе связанные с временным затоплением земель; в) посадка и вырубка деревьев и кустарников; г) дноуглубительные, землечерпальные и погрузочно-разгрузочные работы, добыча рыбы, других водных животных и растений придонными орудиями лова, устройство водопоев, копка и заготовка льда (в охранных зонах подводных кабельных линий электропередачи); д) проход судов, у которых расстояние по вертикали от верхнего крайнего габарита с грузом или без груза до нижней точки провеса проводов переходов воздушных линий электропередачи через водоемы менее минимально допустимого расстояния, в том числе с учетом максимального уровня подъема воды при паводке; е) проезд машин и механизмов, имеющих общую высоту с грузом или без груза от поверхности дороги более 4,5 метра (в охранных зонах воздушных линий электропередачи); ж) земляные работы на глубине более 0,3 метра (на вспахиваемых землях на глубине более 0,45 метра), а также планировка грунта (в охранных зонах подземных кабельных линий электропередачи); з) полив сельскохозяйственных культур в случае, если высота струи воды может составить свыше 3 метров (в охранных зонах воздушных линий электропередачи); и) полевые сельскохозяйственные работы с применением сельскохозяйственных машин и оборудования высотой более 4 метров (в охранных зонах воздушных линий электропередачи) или полевые сельскохозяйственные работы, связанные с вспашкой земли (в охранных зонах кабельных линий электропередачи). 11. В охранных зонах, установленных для объектов электросетевого хозяйства напряжением до 1000 вольт, без письменного решения о согласовании сетевых организаций запрещается: а) размещать детские и спортивные площадки, стадионы, рынки, торговые точки, полевые станы, загоны для скота, гаражи и стоянки всех видов машин и механизмов, садовые, огородные земельные участки и иные объекты недвижимости, расположенные в границах территории ведения гражданами садоводства или огородничества для собственных нужд, объекты жилищного строительства, в том числе индивидуального (в охранных зонах воздушных линий электропередачи); б) складировать или размещать хранилища любых, в том числе горюче-смазочных, материалов; в) устраивать причалы для стоянки судов, барж и плавучих кранов, бросать якоря с судов и осуществлять их провод с отдельными якорями, цепями, лотами, волокушами и трапами (в охранных зонах подводных кабельных линий электропередачи); Реестровый номер границы: 78:42-6.11; Вид объекта реестра границ: Зона с особыми условиями использования территории; Вид зоны по документу: Охранная зона линии электропередам ВЛ и/л ТП 262 ул. Нововостинская, п. Тарлево; Тип зоны: Охранная зона инженерных коммуникаций</p>	

	 ДОКУМЕНТ ПОДПИСАН ЭЛЕКТРОННОЙ ПОДПИСЬЮ Службы ОБЩЕРОССИЙСКОГО КАДАСТРА Федеральная служба государственной регистрации, кадастра и картографии Деловая линия + 7706 202 от 19.05.2024	
ПОЛНОЕ НАИМЕНОВАНИЕ ДОЛЖНОСТИ		ИНИЦИАЛЫ, ФАМИЛИЯ

Выписка из Единого государственного реестра недвижимости об объекте недвижимости
Сведения о частях земельного участка

Земельный участок			
вид объекта недвижимости			
Лист № 1 раздела 4.2	Всего листов раздела 4.2: 654	Всего разделов: 8	Всего листов выписки: 945
09.01.2024г. № КУВИИ-001/2024-5029544			
Кадастровый номер:		78:42:0016202:7	

Сведения о характерных точках границы части (частей) земельного участка				
Учетный номер части: 78:42:0016202:7/39				
Система координат СК-1964				
Номер точки	Координаты, м		Описание закрепления на местности	Средняя квадратичная погрешность определения координат характерных точек границ земельного участка, м
	X	Y		
1	2	3	4	5
1	67086.43	120424.11	-	-
2	67086.64	120427.37	-	-
3	67096.96	120448.7	-	-
4	67119.05	120459.5	-	-
5	67227.08	120473.84	-	-
6	67233.55	120479.33	-	-
7	67278.78	120514.21	-	-
8	67231.65	120478.48	-	-
9	67117.88	120463.38	-	-
10	67093.96	120451.69	-	-
11	67082.7	120428.41	-	-
12	67082.5	120425.43	-	-
1	67086.43	120424.11	-	-

ПОЛНОЕ НАИМЕНОВАНИЕ ДОЛЖНОСТИ	 ДОКУМЕНТ ПОДПИСАН ЭЛЕКТРОННОЙ ПОДПИСЬЮ Служба ОБЛАСТНОГО ИСХОДОВОГО УПРАВЛЕНИЯ ИЛИ ИЛИ ФЕДЕРАЛЬНАЯ СЛУЖБА ГОСУДАРСТВЕННОЙ РЕГИСТРАЦИИ, КАДАСТРА И КАРТОГРАФИИ Деловая + 7704.202 от 19.05.2024	ИНИЦИАЛЫ, ФАМИЛИЯ

Земельный участок				
вид объекта недвижимости				
Лист № 2 раздела 4.2	Всего листов раздела 4.2: 654		Всего разделов: 8	Всего листов выписки: 945
09.01.2024г. № КУВИИ-001/2024-5029544				
Кадастровый номер:		78:42:0016202:7		
Сведения о характерных точках границы части (частей) земельного участка				
Учетный номер части: 78:42:0016202:7/40				
Система координат СК-1964				
Номер точки	Координаты, м		Описание закрепления на местности	Средняя квадратичная погрешность определения координат характерных точек границ земельного участка, м
	X	Y		
1	2	3	4	5
1	66599.87	121165.43	-	-
2	66595.58	121163.9	-	-
3	66593.46	121169.57	-	-
4	66597.71	121171.26	-	-
1	66599.87	121165.43	-	-
1	66608.9	121161.22	-	-
2	66601.78	121180.41	-	-
3	66584.5	121173.54	-	-
4	66591.44	121154.99	-	-
1	66608.9	121161.22	-	-

ПОЛНОЕ НАИМЕНОВАНИЕ ДОЛЖНОСТИ	 ДОКУМЕНТ ПОДПИСАН ЭЛЕКТРОННОЙ ПОДПИСЬЮ Служба ОБЛАСТНОГО КОМПЬЮТЕРНО-ИНФОРМАЦИОННОГО ЦЕНТРА Управления ФЕДЕРАЛЬНОЙ СЛУЖБЫ ГОСУДАРСТВЕННОЙ РЕГИСТРАЦИИ, КАДАСТРА И КАРТОГРАФИИ Деловая линия + 7 (044) 202 00 19 00 2024	ИНИЦИАЛЫ, ФАМИЛИЯ

Земельный участок			
вид объекта недвижимости			
Лист № 3 раздела 4.2	Всего листов раздела 4.2: 654	Всего разделов: 8	Всего листов выписки: 945
09.01.2024г. № КУВИ-001/2024-5029544			
Кадастровый номер:		78:42:0016202:7	

Сведения о характерных точках границы части (частей) земельного участка			
Учетный номер части: 78:42:0016202:7/41			

Номер точки	Координаты, м		Описание закрепления на местности	Средняя квадратичная погрешность определения координат характерных точек границ земельного участка, м
	X	Y		
1	2	3	4	5
1	67565.99	120804.44	-	-
2	67560.06	120812.56	-	-
3	67565.48	120816.51	-	-
4	67571.44	120808.35	-	-
1	67565.99	120804.44	-	-
1	67313.08	120535.2	-	-
2	67369.6	120579.02	-	-
3	67463.95	120640.07	-	-
4	67488.07	120664.64	-	-
5	67516.97	120743.64	-	-
6	67553.27	120776.38	-	-
7	67557.35	120762.79	-	-
8	67560.59	120765.88	-	-
9	67556.56	120779.35	-	-
10	67563.58	120785.59	-	-
11	67563.2	120791.31	-	-
12	67563.76	120790.53	-	-
13	67585.46	120806.1	-	-
14	67580.61	120812.75	-	-
15	67580.91	120813.49	-	-
16	67597.82	120813.86	-	-
17	67743.01	120885.16	-	-
18	67782.6	120912.09	-	-
19	67941.53	121132.43	-	-

	 <p>ДОКУМЕНТ ПОДПИСАН ЭЛЕКТРОННОЙ ПОДПИСЬЮ</p> <p>Служба ОБЛАСТНОГО КАДАСТРА И ГЕОДЕЗИИ Видеозапись ФЕДЕРАЛЬНАЯ СЛУЖБА ГОСУДАРСТВЕННОЙ РЕГИСТРАЦИИ, КАДАСТРА И ГЕОДЕЗИИ Должность: с 27.04.2022 по 19.05.2024</p>	
ПОЛНОЕ НАИМЕНОВАНИЕ ДОЛЖНОСТИ		ИНИЦИАЛЫ, ФАМИЛИЯ

Земельный участок				
вид объекта недвижимости				
Лист № 4 раздела 4.2	Всего листов раздела 4.2: 654		Всего разделов: 8	Всего листов выписки: 945
09.01.2024г. № КУВИИ-001/2024-5029544				
Кадастровый номер:			78:42:0016202:7	
1	2	3	4	5
20	67971.18	121231.32	-	-
21	67974.22	121258.02	-	-
22	67974	121263.8	-	-
23	67970.39	121259.72	-	-
24	67967.25	121232.13	-	-
25	67937.9	121134.21	-	-
26	67779.8	120915.02	-	-
27	67741	120888.63	-	-
28	67596.85	120817.85	-	-
29	67578.19	120817.44	-	-
30	67577.83	120816.55	-	-
31	67567.66	120830.47	-	-
32	67563.31	120827.3	-	-
33	67562.16	120827.34	-	-
34	67552.67	120820.86	-	-
35	67550.95	120818.29	-	-
36	67546.08	120814.75	-	-
37	67548.58	120811.32	-	-
38	67549.16	120807.47	-	-
39	67558.92	120794.59	-	-
40	67559.5	120787.39	-	-
41	67513.56	120745.94	-	-
42	67484.61	120666.83	-	-
43	67461.42	120643.19	-	-
44	67367.25	120582.26	-	-
45	67302.55	120532.23	-	-
46	67303.68	120530.86	-	-
47	67309.83	120535.4	-	-
1	67313.08	120535.2	-	-



ПОЛНОЕ НАИМЕНОВАНИЕ ДОЛЖНОСТИ

ИНИЦИАЛЫ, ФАМИЛИЯ

Земельный участок			
вид объекта недвижимости			
Лист № 5 раздела 4.2	Всего листов раздела 4.2: 654	Всего разделов: 8	Всего листов выписки: 945
09.01.2024г. № КУВИИ-001/2024-5029544			
Кадастровый номер:		78:42:0016202:7	

Сведения о характерных точках границы части (частей) земельного участка			
Учетный номер части: 78:42:0016202:7/42			

Номер точки	Координаты, м		Описание закрепления на местности	Средняя квадратичная погрешность определения координат характерных точек границ земельного участка, м
	X	Y		
1	2	3	4	5
1	67805.41	120927.77	-	-
2	67806.86	120929.02	-	-
3	67812.48	120936.77	-	-
4	67810.78	120940.8	-	-
5	67858.95	121001.06	-	-
6	67899.6	121057.15	-	-
7	67899.71	121057.13	-	-
8	67905.33	121064.88	-	-
9	67936.72	121112.46	-	-
10	67943.51	121127.01	-	-
11	67902.82	121066.72	-	-
12	67898.34	121067.57	-	-
13	67897.53	121067.65	-	-
14	67896.73	121067.61	-	-
15	67895.94	121067.43	-	-
16	67895.19	121067.13	-	-
17	67894.5	121066.72	-	-
18	67893.89	121066.2	-	-
19	67893.37	121065.59	-	-
20	67850.97	121007.09	-	-
21	67801.11	120944.72	-	-
22	67800.61	120943.97	-	-
23	67800.26	120943.15	-	-
24	67800.06	120942.28	-	-

	 <p>ДОКУМЕНТ ПОДПИСАН ЭЛЕКТРОННОЙ ПОДПИСЬЮ</p> <p>Служба ОБЛАСТНОГО КАДАСТРА И ГЕОДЕЗИИ Видеозапись ФЕДЕРАЛЬНАЯ СЛУЖБА ГОСУДАРСТВЕННОЙ РЕГИСТРАЦИИ, КАДАСТРА И ГЕОДЕЗИИ Должность: с 27.04.2022 по 19.05.2024</p>	
ПОЛНОЕ НАИМЕНОВАНИЕ ДОЛЖНОСТИ		ИНИЦИАЛЫ, ФАМИЛИЯ

Земельный участок				
вид объекта недвижимости				
Лист № 6 раздела 4.2	Всего листов раздела 4.2: 654	Всего разделов: 8	Всего листов выписки: 945	
09.01.2024г. № КУВИИ-001/2024-5029544				
Кадастровый номер:		78:42-0016202:7		
1	2	3	4	5
25	67800.02	120941.39	-	-
26	67800.13	120940.51	-	-
27	67800.41	120939.66	-	-
1	67805.41	120927.77	-	-

	 <p>ДОКУМЕНТ ПОДПИСАН ЭЛЕКТРОННОЙ ПОДПИСЬЮ</p> <p>Супрунов ОБЕЗЛИТОВСКОЕ ОБЛАСТНОЕ УПРАВЛЕНИЕ ФЕДЕРАЛЬНОЙ СЛУЖБЫ ГОСУДАРСТВЕННОЙ РЕГИСТРАЦИИ, КАДАСТРА И КАРТОГРАФИИ</p> <p>Действителен с 27.04.2022 по 19.05.2024</p>	
ПОЛНОЕ НАИМЕНОВАНИЕ ДОЛЖНОСТИ		ИНИЦИАЛЫ, ФАМИЛИЯ

Земельный участок				
вид объекта недвижимости				
Лист № 7 раздела 4.2		Всего листов раздела 4.2: 654		Всего разделов: 8
Всего листов выписки: 945				
09.01.2024г. № КУВИИ-001/2024-5029544				
Кадастровый номер:		78:42:0016202:7		
Сведения о характерных точках границы части (частей) земельного участка				
Учетный номер части: 78:42:0016202:7/43				
Система координат СК-1964				
Номер точки	Координаты, м		Описание закрепления на местности	Средняя квадратичная погрешность определения координат характерных точек границ земельного участка, м
	X	Y		
1	2	3	4	5
1	67951.62	121144.38	-	-
2	67959.95	121162.23	-	-
3	67972.44	121203.95	-	-
4	67975.66	121221.34	-	-
5	67975.12	121235.05	-	-
6	67974.32	121221.37	-	-
1	67951.62	121144.38	-	-

	 ДОКУМЕНТ ПОДПИСАН ЭЛЕКТРОННОЙ ПОДПИСЬЮ	
	Служба ФЕДЕРАЛЬНОГО АГЕНТСТВА ПО ТЕХНИЧЕСКОМУ РЕГУЛИРОВАНИЮ И МЕТРОЛОГИИ Федеральное государственное учреждение ФЕДЕРАЛЬНОЕ АГЕНТСТВО ПО ТЕХНИЧЕСКОМУ РЕГУЛИРОВАНИЮ И МЕТРОЛОГИИ Федеральное государственное учреждение ФЕДЕРАЛЬНОЕ АГЕНТСТВО ПО ТЕХНИЧЕСКОМУ РЕГУЛИРОВАНИЮ И МЕТРОЛОГИИ	
ПОЛНОЕ НАИМЕНОВАНИЕ ДОЛЖНОСТИ		ИНИЦИАЛЫ, ФАМИЛИЯ

Земельный участок				
вид объекта недвижимости				
Лист № 8 раздела 4.2		Всего листов раздела 4.2: 654		Всего разделов: 8
Всего листов выписки: 945				
09.01.2024г. № КУВИИ-001/2024-5029544				
Кадастровый номер:			78:42:0016202:7	
Сведения о характерных точках границы части (частей) земельного участка				
Учетный номер части: 78:42:0016202:7/44				
Система координат СК-1964				
Номер точки	Координаты, м		Описание закрепления на местности	Средняя квадратичная погрешность определения координат характерных точек границ земельного участка, м
	X	Y		
1	2	3	4	5
1	67972.84	121293.27	-	-
2	67972.33	121306.38	-	-
3	67971.35	121310	-	-
4	67967.63	121314.18	-	-
5	67963.98	121321.66	-	-
6	67962.69	121341.97	-	-
7	67959.93	121352.14	-	-
8	67938.38	121489.76	-	-
9	67949.39	121568.16	-	-
10	67946.25	121570.89	-	-
11	67933.75	121488.64	-	-
12	67932.8	121482.39	-	-
13	67932.74	121481.57	-	-
14	67932.83	121480.74	-	-
15	67949.29	121391.12	-	-
16	67950.1	121382.23	-	-
17	67954.06	121320.03	-	-
18	67954.15	121319.38	-	-
19	67954.32	121318.76	-	-
20	67954.56	121318.16	-	-
21	67958.95	121309.17	-	-
22	67959.28	121308.58	-	-
23	67959.7	121308.05	-	-
1	67972.84	121293.27	-	-



ДОКУМЕНТ ПОДПИСАН
ЭЛЕКТРОННОЙ ПОДПИСЬЮ

Служба ОБЛАСТНОГО КАДАСТРА И ГЕОИНФОРМАЦИОННОГО
ЦЕНТРА ФЕДЕРАЛЬНОЙ СЛУЖБЫ ГОСУДАРСТВЕННОЙ
РЕГИСТРАЦИИ, КАДАСТРА И ГЕОИНФОРМАЦИИ
Датировано: 27.04.2024 в 14:05:20/4

ПОЛНОЕ НАИМЕНОВАНИЕ ДОЛЖНОСТИ

ИНИЦИАЛЫ, ФАМИЛИЯ


Земельный участок				
вид объекта недвижимости				
Лист № 9 раздела 4.2		Всего листов раздела 4.2: 654		Всего разделов: 8
Всего листов выписки: 945				
09.01.2024г. № КУВИИ-001/2024-5029544				
Кадастровый номер:			78:42:0016202:7	
Сведения о характерных точках границы части (частей) земельного участка				
Учетный номер части: 78:42:0016202:7/45				
Система координат СК-1964				
Номер точки	Координаты, м		Описание закрепления на местности	Средняя квадратичная погрешность определения координат характерных точек границ земельного участка, м
	X	Y		
1	2	3	4	5
1	67122.92	120424.2	-	-
2	67122.75	120425.02	-	-
3	67122.45	120425.8	-	-
4	67122.02	120426.52	-	-
5	67121.48	120427.16	-	-
6	67120.84	120427.7	-	-
7	67120.12	120428.12	-	-
8	67119.34	120428.42	-	-
9	67118.52	120428.59	-	-
10	67117.68	120428.61	-	-
11	67116.85	120428.5	-	-
12	67116.05	120428.25	-	-
13	67115.31	120427.87	-	-
14	67108.15	120421.57	-	-
1	67122.92	120424.2	-	-

ПОЛНОЕ НАИМЕНОВАНИЕ ДОЛЖНОСТИ	 ДОКУМЕНТ ПОДПИСАН ЭЛЕКТРОННОЙ ПОДПИСЬЮ Служба ОБЛАСТНОГО КАДАСТРА И ГЕОДЕЗИИ ИЛИ ИЛИ ФЕДЕРАЛЬНАЯ СЛУЖБА ГОСУДАРСТВЕННОЙ РЕГИСТРАЦИИ, КАДАСТРА И ГЕОДЕЗИИ Действителен с 27.04.2022 по 19.05.2024	ИНИЦИАЛЫ, ФАМИЛИЯ

Земельный участок			
вид объекта недвижимости			
Лист № 10 раздела 4.2	Всего листов раздела 4.2: 654	Всего разделов: 8	Всего листов выписки: 945
09.01.2024г. № КУВН-001/2024-5029544			
Кадастровый номер:		78:42:0016202:7	

Сведения о характерных точках границы части (частей) земельного участка			
Учетный номер части: 78:42:0016202:7/46			

Номер точки	Координаты, м		Описание закрепления на местности	Средняя квадратичная погрешность определения координат характерных точек границ земельного участка, м
	X	Y		
1	2	3	4	5
1	66674.92	121221.29	-	-
2	66714.16	121217.33	-	-
3	66723.92	121218.1	-	-
4	66745.46	121259.29	-	-
5	66750.56	121262.03	-	-
6	67031.29	121190.3	-	-
7	67046.57	121193.44	-	-
8	67050.49	121153.04	-	-
9	67046.96	121154.21	-	-
10	66789.4	121129.5	-	-
11	66654.58	121064.51	-	-
1	66674.92	121221.29	-	-
1	67825.77	120955.11	-	-
2	67472.42	121047.26	-	-
3	67288.69	121096.25	-	-
4	67160.43	121126.71	-	-
5	67060.65	121150.23	-	-
6	67056.84	121199.92	-	-
7	67053.31	121203.05	-	-
8	67030.22	121200.5	-	-
9	66749.22	121272.37	-	-
10	66738.25	121267.47	-	-
11	66717.31	121227.47	-	-
12	66675.67	121230.21	-	-

ПОЛНОЕ НАИМЕНОВАНИЕ ДОЛЖНОСТИ	 ДОКУМЕНТ ПОДПИСАН ЭЛЕКТРОННОЙ ПОДПИСЬЮ	ИНИЦИАЛЫ, ФАМИЛИЯ
	Страница ОБЛАСТНОГО ПОСРЕДНИКА НЕДВИЖИМОСТИ Федеральное государственное учреждение РЕГИСТРАЦИИ, КАДАСТРА И КАРТОГРАФИИ Деловая линия + 7 (044) 202 00 19 (044) 204	

Земельный участок				
вид объекта недвижимости				
Лист № 11 раздела 4.2	Всего листов раздела 4.2: 654		Всего разделов: 8	Всего листов выписки: 945
09.01.2024г. № КУВИИ-001/2024-5029544				
Кадастровый номер:			78:42-0016202:7	
1	2	3	4	5
13	66677.41	121248.25	-	-
14	66676.58	121247.69	-	-
15	66675.69	121247.25	-	-
16	66674.74	121246.93	-	-
17	66673.77	121246.74	-	-
18	66672.77	121246.68	-	-
19	66671.78	121246.76	-	-
20	66670.8	121246.96	-	-
21	66669.87	121247.3	-	-
22	66668.98	121247.76	-	-
23	66668.17	121248.33	-	-
24	66667.44	121249.01	-	-
25	66665.63	121230.5	-	-
26	66624.75	121232.56	-	-
27	66615.76	121245.7	-	-
28	66505.46	121264.71	-	-
29	66374.78	121293.34	-	-
30	66373.79	121293.07	-	-
31	66374.84	121291.82	-	-
32	66378.15	121288.17	-	-
33	66382.67	121282.28	-	-
34	66383.68	121281.11	-	-
35	66504.29	121254.95	-	-
36	66610.53	121236.51	-	-
37	66619.34	121224.12	-	-
38	66621.69	121222.55	-	-
39	66664.55	121220.4	-	-
40	66644.59	121065.89	-	-
41	66637.53	121056.67	-	-

ПОЛНОЕ НАИМЕНОВАНИЕ ДОЛЖНОСТИ	 ДОКУМЕНТ ПОДПИСАН ЭЛЕКТРОННОЙ ПОДПИСЬЮ Служба ОБЛАСТНОГО КАДАСТРА И ГЕОДЕЗИИ ИЛИИОН ФЕДЕРАЛЬНАЯ СЛУЖБА ГОСУДАРСТВЕННОЙ РЕГИСТРАЦИИ, КАДАСТРА И КАРТОГРАФИИ Дубликат от 27.04.2024 по 19.05.2024	ИНИЦИАЛЫ, ФАМИЛИЯ


Земельный участок				
вид объекта недвижимости				
Лист № 12 раздела 4.2	Всего листов раздела 4.2: 654		Всего разделов: 8	Всего листов выписки: 945
09.01.2024г. № КУВИИ-001/2024-5029544				
Кадастровый номер:			78:42:0016202:7	
1	2	3	4	5
42	66631.09	121053.59	-	-
43	66631.94	121053.1	-	-
44	66634.69	121049.78	-	-
45	66635.98	121045.53	-	-
46	66637.3	121041.68	-	-
47	66637.47	121041.41	-	-
48	66643.32	121048.5	-	-
49	66796.03	121119.54	-	-
50	67044.94	121144.14	-	-
51	67159.02	121117.11	-	-
52	67287.07	121086.61	-	-
53	67470.58	121037.5	-	-
54	67819.45	120946.39	-	-
1	67825.77	120955.11	-	-

ПОЛНОЕ НАИМЕНОВАНИЕ ДОЛЖНОСТИ	 ДОКУМЕНТ ПОДПИСАН ЭЛЕКТРОННОЙ ПОДПИСЬЮ Службы ОБЛАСТНОГО КОМПЬЮТЕРНО-ИНФОРМАЦИОННОГО ЦЕНТРА ИЛИ ИЛИ ФЕДЕРАЛЬНОЙ СЛУЖБЫ ГОСУДАРСТВЕННОЙ РЕГИСТРАЦИИ, КАДАСТРА И КАРТОГРАФИИ Даты создания: 27.04.2024 по 19.05.2024	ИНИЦИАЛЫ, ФАМИЛИЯ

Земельный участок			
вид объекта недвижимости			
Лист № 13 раздела 4.2	Всего листов раздела 4.2: 654	Всего разделов: 8	Всего листов выписки: 945
09.01.2024г. № КУВИИ-001/2024-5029544			
Кадастровый номер:		78:42:0016202:7	

Сведения о характерных точках границы части (частей) земельного участка			
Учетный номер части: 78:42:0016202:7/47			

Номер точки	Координаты, м		Описание закрепления на местности	Средняя квадратичная погрешность определения координат характерных точек границ земельного участка, м
	X	Y		
1	2	3	4	5
1	66485.76	121168.66	-	-
2	66578.53	121182.35	-	-
3	66579.3	121182.6	-	-
4	66580.02	121182.97	-	-
5	66580.68	121183.46	-	-
6	66581.24	121184.05	-	-
7	66581.7	121184.72	-	-
8	66582.05	121185.46	-	-
9	66582.27	121186.24	-	-
10	66582.37	121187.06	-	-
11	66582.02	121208.66	-	-
12	66581.87	121209.44	-	-
13	66581.59	121210.2	-	-
14	66581.2	121210.89	-	-
15	66580.69	121211.52	-	-
16	66580.09	121212.05	-	-
17	66579.42	121212.48	-	-
18	66576.41	121212.37	-	-
19	66576.42	121212.1	-	-
20	66576.17	121212.09	-	-
21	66576.13	121213.13	-	-
22	66570.93	121212.86	-	-
23	66571.2	121207.49	-	-
24	66566.16	121207.17	-	-

	 ДОКУМЕНТ ПОДПИСАН ЭЛЕКТРОННОЙ ПОДПИСЬЮ Службы ОБЛАСТНОГО КАДАСТРА И ГЕОДЕЗИИ Владимирской ФЕДЕРАЦИИ ФЕДЕРАЛЬНАЯ СЛУЖБА ГОСУДАРСТВЕННОЙ РЕГИСТРАЦИИ, КАДАСТРА И ГЕОДЕЗИИ Дублирование с 27.04.2022 по 19.05.2024			
	ПОЛНОЕ НАИМЕНОВАНИЕ ДОЛЖНОСТИ			

Земельный участок				
вид объекта недвижимости				
Лист № 14 раздела 4.2	Всего листов раздела 4.2: 654		Всего разделов: 8	Всего листов выписки: 945
09.01.2024г. № КУВИИ-001/2024-5029544				
Кадастровый номер:			78:42:0016202:7	
1	2	3	4	5
25	66566.4	121206.31	-	-
26	66566.77	121205.51	-	-
27	66567.28	121204.78	-	-
28	66567.9	121204.14	-	-
29	66568.62	121203.62	-	-
30	66569.42	121203.22	-	-
31	66570.27	121202.96	-	-
32	66571.15	121202.84	-	-
33	66572.04	121202.88	-	-
34	66572.21	121191.53	-	-
35	66477.6	121177.46	-	-
36	66480.7	121174.35	-	-
37	66485.13	121169.27	-	-
1	66485.76	121168.66	-	-

ПОЛНОЕ НАИМЕНОВАНИЕ ДОЛЖНОСТИ	 ДОКУМЕНТ ПОДПИСАН ЭЛЕКТРОННОЙ ПОДПИСЬЮ Службы ОБЛАСТНОГО КОМПЬЮТЕРНО-ИНФОРМАЦИОННОГО ЦЕНТРА Управления ФЕДЕРАЛЬНОЙ СЛУЖБЫ ГОСУДАРСТВЕННОЙ РЕГИСТРАЦИИ, КАДАСТРА И КАРТОГРАФИИ Дубликат от 27.04.2024 по 19.05.2024	ИНИЦИАЛЫ, ФАМИЛИЯ

Земельный участок				
вид объекта недвижимости				
Лист № 15 раздела 4.2	Всего листов раздела 4.2: 654	Всего разделов: 8	Всего листов выписки: 945	
09.01.2024г. № КУВИИ-001/2024-5029544				
Кадастровый номер:		78:42:0016202:7		
Сведения о характерных точках границы части (частей) земельного участка				
Учетный номер части: 78:42:0016202:7/48				
Система координат СК-1964				
Номер точки	Координаты, м		Описание закрепления на местности	Средняя квадратичная погрешность определения координат характерных точек границ земельного участка, м
	X	Y		
1	2	3	4	5
1	67833.22	120965.39	-	-
2	67875.09	121023.16	-	-
3	67863.46	121009.64	-	-
4	67833.46	120967.84	-	-
5	67833.07	120965.98	-	-
1	67833.22	120965.39	-	-

ПОЛНОЕ НАИМЕНОВАНИЕ ДОЛЖНОСТИ	 ДОКУМЕНТ ПОДПИСАН ЭЛЕКТРОННОЙ ПОДПИСЬЮ Службы ОБЩЕРОССИЙСКОГО КАДАСТРА Федеральное АГЕНТСТВО ГОСУДАРСТВЕННОЙ РЕГИСТРАЦИИ, КАДАСТРА И КАРТОГРАФИИ Действителен с 27.04.2022 по 19.05.2024	ИНИЦИАЛЫ, ФАМИЛИЯ
-------------------------------	--	-------------------

Земельный участок				
вид объекта недвижимости				
Лист № 16 раздела 4.2		Всего листов раздела 4.2: 654		Всего разделов: 8
Всего листов выписки: 945				
09.01.2024г. № КУВИИ-001/2024-5029544				
Кадастровый номер:		78:42:0016202:7		
Сведения о характерных точках границы части (частей) земельного участка				
Учетный номер части: 78:42:0016202:7/49				
Система координат СК-1964				
Номер точки	Координаты, м		Описание закрепления на местности	Средняя квадратичная погрешность определения координат характерных точек границ земельного участка, м
	X	Y		
1	2	3	4	5
1	67897.01	121053.4	-	-
2	67905.33	121064.88	-	-
3	67929.99	121102.26	-	-
1	67897.01	121053.4	-	-

ПОЛНОЕ НАИМЕНОВАНИЕ ДОЛЖНОСТИ	 ДОКУМЕНТ ПОДПИСАН ЭЛЕКТРОННОЙ ПОДПИСЬЮ	ИНИЦИАЛЫ, ФАМИЛИЯ
	Страница ОБЯЗАТЕЛЬНОГО ОБЪЕДИНЕНИЯ Выдана ФЕДЕРАЛЬНАЯ СЛУЖБА ГОСУДАРСТВЕННОЙ РЕГИСТРАЦИИ, КАДАСТРА И КАРТОГРАФИИ Действительна с 27.04.2022 по 19.05.2024	


Земельный участок				
вид объекта недвижимости				
Лист № 17 раздела 4.2		Всего листов раздела 4.2: 654		Всего разделов: 8
Всего листов выписки: 945				
09.01.2024г. № КУВИИ-001/2024-5029544				
Кадастровый номер:		78:42:0016202:7		
Сведения о характерных точках границы части (частей) земельного участка				
Учетный номер части: 78:42:0016202:7/50				
Система координат СК-1964				
Номер точки	Координаты, м		Описание закрепления на местности	Средняя квадратичная погрешность определения координат характерных точек границ земельного участка, м
	X	Y		
1	2	3	4	5
1	67957.59	121367.07	-	-
2	67938.38	121489.76	-	-
3	67949.39	121568.16	-	-
4	67941.53	121574.99	-	-
5	67928.76	121483.57	-	-
6	67949.04	121370.99	-	-
7	67949.23	121370.16	-	-
8	67949.56	121369.38	-	-
9	67950.02	121368.67	-	-
10	67950.59	121368.05	-	-
11	67951.26	121367.53	-	-
12	67952.01	121367.13	-	-
13	67952.81	121366.87	-	-
14	67953.65	121366.74	-	-
15	67954.5	121366.76	-	-
1	67957.59	121367.07	-	-

ПОЛНОЕ НАИМЕНОВАНИЕ ДОЛЖНОСТИ	 ДОКУМЕНТ ПОДПИСАН ЭЛЕКТРОННОЙ ПОДПИСЬЮ Службы ОБЛАСТНОГО КОМПЕТЕНЦИОННОГО ЦЕНТРА ФЕДЕРАЛЬНОЙ СЛУЖБЫ ГОСУДАРСТВЕННОЙ РЕГИСТРАЦИИ, КАДАСТРА И КАРТОГРАФИИ Дубликат от 27.04.2024 № 19.01.2024	ИНИЦИАЛЫ, ФАМИЛИЯ

Земельный участок			
вид объекта недвижимости			
Лист № 18 раздела 4.2	Всего листов раздела 4.2: 654	Всего разделов: 8	Всего листов выписки: 945
09.01.2024г. № КУВИИ-001/2024-5029544			
Кадастровый номер:		78:42:0016202:7	

Сведения о характерных точках границы части (частей) земельного участка			
Учетный номер части: 78:42:0016202:7/51			

Номер точки	Координаты, м		Описание закрепления на местности	Средняя квадратичная погрешность определения координат характерных точек границ земельного участка, м
	X	Y		
1	2	3	4	5
1	67863.06	121747.77	-	-
2	67857.16	121763.27	-	-
3	67856.79	121763.97	-	-
4	67856.32	121764.6	-	-
5	67855.74	121765.14	-	-
6	67855.08	121765.57	-	-
7	67854.36	121765.88	-	-
8	67853.59	121766.07	-	-
9	67852.8	121766.12	-	-
10	67852.02	121766.04	-	-
11	67851.26	121765.82	-	-
12	67850.55	121765.48	-	-
13	67849.91	121765.03	-	-
14	67849.26	121764.48	-	-
15	67848.72	121763.84	-	-
16	67848.28	121763.12	-	-
17	67847.97	121762.34	-	-
18	67847.79	121761.51	-	-
19	67847.75	121760.67	-	-
20	67847.84	121759.84	-	-
21	67848.08	121759.03	-	-
22	67848.44	121758.27	-	-
23	67856.47	121736.89	-	-
24	67859.4	121735.57	-	-

ПОЛНОЕ НАИМЕНОВАНИЕ ДОЛЖНОСТИ	 ДОКУМЕНТ ПОДПИСАН ЭЛЕКТРОННОЙ ПОДПИСЬЮ	ИНИЦИАЛЫ, ФАМИЛИЯ
	Служба ИТ ОБЛАСТНОГО УПРАВЛЕНИЯ ИЛИ ИТ ФЕДЕРАЛЬНОЙ СЛУЖБЫ ГОСУДАРСТВЕННОЙ РЕГИСТРАЦИИ, КАДАСТРА И КАРТОГРАФИИ Деловая линия + 7706.202 до 19.05.2024	

Земельный участок				
вид объекта недвижимости				
Лист № 19 раздела 4.2		Всего листов раздела 4.2: 654		Всего разделов: 8
Всего листов выписки: 945				
09.01.2024г. № КУВИИ-001/2024-5029544				
Кадастровый номер:			78:42-0016202:7	
1	2	3	4	5
25	67857.12	121739.7	-	-
26	67858.65	121741.83	-	-
27	67861.59	121745.31	-	-
1	67863.06	121747.77	-	-

	 ДОКУМЕНТ ПОДПИСАН ЭЛЕКТРОННОЙ ПОДПИСЬЮ	
	Страница ОБЪЕКТА НЕДВИЖИМОСТИ Выдана ФЕДЕРАЛЬНОЙ СЛУЖБой ГОСУДАРСТВЕННОЙ РЕГИСТРАЦИИ, КАДАСТРА И КАРТОГРАФИИ Действительна с 27.04.2022 по 19.05.2024	
ПОЛНОЕ НАИМЕНОВАНИЕ ДОЛЖНОСТИ		ИНИЦИАЛЫ, ФАМИЛИЯ

Земельный участок				
вид объекта недвижимости				
Лист № 20 раздела 4.2		Всего листов раздела 4.2: 654		Всего разделов: 8
Всего листов выписки: 945				
09.01.2024г. № КУВИИ-001/2024-5029544				
Кадастровый номер:		78:42:0016202:7		
Сведения о характерных точках границы части (частей) земельного участка				
Учетный номер части: 78:42:0016202:7/52				
Система координат СК-1964				
Номер точки	Координаты, м		Описание закрепления на местности	Средняя квадратичная погрешность определения координат характерных точек границ земельного участка, м
	X	Y		
1	2	3	4	5
1	66574.99	121089.64	-	-
2	66578.67	121092.75	-	-
3	66579.25	121093.42	-	-
4	66579.7	121094.18	-	-
5	66580.01	121095.02	-	-
6	66580.18	121095.89	-	-
7	66580.19	121096.78	-	-
8	66580.04	121097.66	-	-
9	66579.74	121098.49	-	-
10	66579.3	121099.27	-	-
11	66578.73	121099.95	-	-
12	66578.06	121100.53	-	-
13	66577.29	121100.97	-	-
14	66576.45	121101.28	-	-
15	66575.58	121101.44	-	-
16	66574.69	121101.44	-	-
17	66573.81	121101.28	-	-
18	66572.98	121100.98	-	-
19	66566.91	121096	-	-
1	66574.99	121089.64	-	-

ПОЛНОЕ НАИМЕНОВАНИЕ ДОЛЖНОСТИ	 ДОКУМЕНТ ПОДПИСАН ЭЛЕКТРОННОЙ ПОДПИСЬЮ Службы ОБЛАСТНОГО КАДАСТРА И ГЕОДЕЗИИ ИЛИ ИЛИ ФЕДЕРАЛЬНОЙ СЛУЖБЫ ГОСУДАРСТВЕННОЙ РЕГИСТРАЦИИ, КАДАСТРА И ГЕОДЕЗИИ Деловая линия + 7704.202 от 19.05.2014	ИНИЦИАЛЫ, ФАМИЛИЯ

Земельный участок				
вид объекта недвижимости				
Лист № 21 раздела 4.2		Всего листов раздела 4.2: 654		Всего разделов: 8
Всего листов выписки: 945				
09.01.2024г. № КУВИИ-001/2024-5029544				
Кадастровый номер:		78:42:0016202:7		
Сведения о характерных точках границы части (частей) земельного участка				
Учетный номер части: 78:42:0016202:7/53				
Система координат СК-1964				
Номер точки	Координаты, м		Описание закрепления на местности	Средняя квадратичная погрешность определения координат характерных точек границ земельного участка, м
	X	Y		
1	2	3	4	5
1	67051.76	120441.26	-	-
2	67076.03	120427.6	-	-
3	67096.99	120420.56	-	-
4	67099.39	120420.01	-	-
5	67111.97	120422.25	-	-
6	67098.49	120422.07	-	-
7	67082.39	120426.17	-	-
8	67076.96	120428.82	-	-
1	67051.76	120441.26	-	-

ПОЛНОЕ НАИМЕНОВАНИЕ ДОЛЖНОСТИ	 ДОКУМЕНТ ПОДПИСАН ЭЛЕКТРОННОЙ ПОДПИСЬЮ Службы ОБЩЕРОССИЙСКОГО КАДАСТРА Федеральное АГЕНТСТВО ГОСУДАРСТВЕННОЙ РЕГИСТРАЦИИ, КАДАСТРА И КАРТОГРАФИИ Действителен с 27.04.2022 по 19.05.2024	ИНИЦИАЛЫ, ФАМИЛИЯ

Земельный участок				
вид объекта недвижимости				
Лист № 22 раздела 4.2	Всего листов раздела 4.2: 654		Всего разделов: 8	Всего листов выписки: 945
09.01.2024г. № КУВИИ-001/2024-5029544				
Кадастровый номер:			78:42:0016202:7	
Сведения о характерных точках границы части (частей) земельного участка				
Учетный номер части: 78:42:0016202:7/54				
Система координат СК-1964				
Номер точки	Координаты, м		Описание закрепления на местности	Средняя квадратичная погрешность определения координат характерных точек границ земельного участка, м
	X	Y		
1	2	3	4	5
1	67442.01	120614.49	-	-
2	67441.42	120614.98	-	-
3	67440.76	120615.37	-	-
4	67440.04	120615.65	-	-
5	67439.29	120615.81	-	-
6	67438.52	120615.84	-	-
7	67437.75	120615.74	-	-
8	67437.02	120615.52	-	-
9	67436.33	120615.19	-	-
10	67433.42	120613.17	-	-
11	67378.5	120570.51	-	-
12	67334.72	120536.57	-	-
13	67420.51	120600.38	-	-
1	67442.01	120614.49	-	-

ПОЛНОЕ НАИМЕНОВАНИЕ ДОЛЖНОСТИ	 ДОКУМЕНТ ПОДПИСАН ЭЛЕКТРОННОЙ ПОДПИСЬЮ Службы ОБЛАСТНОГО КОМПЬЮТЕРНО-ИНФОРМАЦИОННОГО ЦЕНТРА Управления ФЕДЕРАЛЬНОЙ СЛУЖБЫ ГОСУДАРСТВЕННОЙ РЕГИСТРАЦИИ, КАДАСТРА И КАРТОГРАФИИ Дубликат от 27.06.2024 № 19.06.2024	ИНИЦИАЛЫ, ФАМИЛИЯ


Земельный участок				
вид объекта недвижимости				
Лист № 23 раздела 4.2		Всего листов раздела 4.2: 654		Всего разделов: 8
Всего листов выписки: 945				
09.01.2024г. № КУВИИ-001/2024-5029544				
Кадастровый номер:		78:42:0016202:7		
Сведения о характерных точках границы части (частей) земельного участка				
Учетный номер части: 78:42:0016202:7/55				
Система координат СК-1964				
Номер точки	Координаты, м		Описание закрепления на местности	Средняя квадратичная погрешность определения координат характерных точек границ земельного участка, м
	X	Y		
1	2	3	4	5
1	66638.09	121222.25	-	-
2	66637.9	121224.22	-	-
3	66636.46	121223.92	-	-
4	66636.88	121221.94	-	-
1	66638.09	121222.25	-	-

ПОЛНОЕ НАИМЕНОВАНИЕ ДОЛЖНОСТИ	 ДОКУМЕНТ ПОДПИСАН ЭЛЕКТРОННОЙ ПОДПИСЬЮ	ИНИЦИАЛЫ, ФАМИЛИЯ
	Страница ОБЪЕКТА НЕДВИЖИМОСТИ Видовая ФЕДЕРАЛЬНАЯ СЛУЖБА ГОСУДАРСТВЕННОЙ РЕГИСТРАЦИИ, КАДАСТРА И КАРТОГРАФИИ Действительна с 27.04.2022 по 19.05.2024	


Земельный участок				
вид объекта недвижимости				
Лист № 24 раздела 4.2	Всего листов раздела 4.2: 654		Всего разделов: 8	Всего листов выписки: 945
09.01.2024г. № КУВИИ-001/2024-5029544				
Кадастровый номер:			78:42:0016202:7	
Сведения о характерных точках границы части (частей) земельного участка				
Учетный номер части: 78:42:0016202:7/56				
Система координат СК-1964				
Номер точки	Координаты, м		Описание закрепления на местности	Средняя квадратичная погрешность определения координат характерных точек границ земельного участка, м
	X	Y		
1	2	3	4	5
1	66788.29	120783.35	-	-
2	66803.38	120790.54	-	-
3	66808.96	120798.92	-	-
4	66830.64	120845.38	-	-
5	66838.41	120849.82	-	-
6	66837.77	120853.48	-	-
7	66827.94	120847.87	-	-
8	66805.9	120800.64	-	-
9	66801.24	120793.65	-	-
10	66787.04	120788.09	-	-
1	66788.29	120783.35	-	-

ПОЛНОЕ НАИМЕНОВАНИЕ ДОЛЖНОСТИ	 ДОКУМЕНТ ПОДПИСАН ЭЛЕКТРОННОЙ ПОДПИСЬЮ Службы ОБЛАСТНОГО КАДАСТРА И ГЕОДЕЗИИ Управления ФЕДЕРАЛЬНОЙ СЛУЖБЫ ГОСУДАРСТВЕННОЙ РЕГИСТРАЦИИ, КАДАСТРА И ГЕОДЕЗИИ Калининград • 27.04.2022 № 19.05.2024	ИНИЦИАЛЫ, ФАМИЛИЯ

Земельный участок				
вид объекта недвижимости				
Лист № 25 раздела 4.2	Всего листов раздела 4.2: 654		Всего разделов: 8	Всего листов выписки: 945
09.01.2024г. № КУВИИ-001/2024-5029544				
Кадастровый номер:			78:42:0016202:7	
Сведения о характерных точках границы части (частей) земельного участка				
Учетный номер части: 78:42:0016202:7/57				
Система координат СК-1964				
Номер точки	Координаты, м		Описание закрепления на местности	Средняя квадратичная погрешность определения координат характерных точек границ земельного участка, м
	X	Y		
1	2	3	4	5
1	66770.37	121380.94	-	-
2	66775.06	121364.58	-	-
3	66775.53	121362.94	-	-
4	66812.72	121373.63	-	-
5	66813.95	121369.29	-	-
6	66834.73	121374.83	-	-
7	66833.94	121377.98	-	-
8	66851.71	121382.76	-	-
9	66846.87	121400.69	-	-
10	66843.8	121401.36	-	-
1	66770.37	121380.94	-	-

ПОЛНОЕ НАИМЕНОВАНИЕ ДОЛЖНОСТИ	 ДОКУМЕНТ ПОДПИСАН ЭЛЕКТРОННОЙ ПОДПИСЬЮ Служба ОБЛАСТНОГО КОМПЕТЕНЦИОННОГО ЦЕНТРА Федеральная служба государственной регистрации, кадастра и картографии Деловая + 7704.202 от 19.05.2024	ИНИЦИАЛЫ, ФАМИЛИЯ

Земельный участок				
вид объекта недвижимости				
Лист № 26 раздела 4.2		Всего листов раздела 4.2: 654		Всего разделов: 8
Всего листов выписки: 945				
09.01.2024г. № КУВИ-001/2024-5029544				
Кадастровый номер:		78:42:0016202:7		
Сведения о характерных точках границы части (частей) земельного участка				
Учетный номер части: 78:42:0016202:7/58				
Система координат СК-1964				
Номер точки	Координаты, м		Описание закрепления на местности	Средняя квадратичная погрешность определения координат характерных точек границ земельного участка, м
	X	Y		
1	2	3	4	5
1	67003.1	121733.99	-	-
2	67002.96	121735.98	-	-
3	67000.97	121735.85	-	-
4	67001.1	121733.85	-	-
1	67003.1	121733.99	-	-

ПОЛНОЕ НАИМЕНОВАНИЕ ДОЛЖНОСТИ	 ДОКУМЕНТ ПОДПИСАН ЭЛЕКТРОННОЙ ПОДПИСЬЮ	ИНИЦИАЛЫ, ФАМИЛИЯ
	Служба ФЕДЕРАЛЬНОГО АГЕНТСТВА ПО НЕДВИЖИМОМУ ИМУЩЕСТВУ Федеральное агентство по техническому регулированию и метрологии Федеральная служба государственной регистрации, кадастра и картографии Деловая + 7704.202 от 19.01.2024	

Земельный участок			
вид объекта недвижимости			
Лист № 27 раздела 4.2	Всего листов раздела 4.2: 654	Всего разделов: 8	Всего листов выписки: 945
09.01.2024г. № КУВН-001/2024-5029544			
Кадастровый номер:		78:42:0016202:7	

Сведения о характерных точках границы части (частей) земельного участка			
Учетный номер части: 78:42:0016202:7/59			

Номер точки	Координаты, м		Описание закрепления на местности	Средняя квадратичная погрешность определения координат характерных точек границ земельного участка, м
	X	Y		
1	2	3	4	5
1	67292.51	120524.8	-	-
2	67289.65	120528.47	-	-
3	67281.02	120536.46	-	-
4	67278.86	120537.48	-	-
5	67276.63	120538.37	-	-
6	67274.35	120539.1	-	-
7	67272.03	120539.68	-	-
8	67269.68	120540.1	-	-
9	67267.3	120540.37	-	-
10	67264.91	120540.47	-	-
11	67262.52	120540.42	-	-
12	67260.14	120540.2	-	-
13	67257.77	120539.83	-	-
14	67255.44	120539.3	-	-
15	67253.15	120538.61	-	-
16	67250.91	120537.77	-	-
17	67248.73	120536.79	-	-
18	67246.62	120535.66	-	-
19	67244.59	120534.39	-	-
20	67242.65	120532.99	-	-
21	67240.8	120531.47	-	-
22	67239.07	120529.82	-	-
23	67237.44	120528.06	-	-
24	67235.94	120526.2	-	-

ПОЛНОЕ НАИМЕНОВАНИЕ ДОЛЖНОСТИ	 ДОКУМЕНТ ПОДПИСАН ЭЛЕКТРОННОЙ ПОДПИСЬЮ	ИНИЦИАЛЫ, ФАМИЛИЯ
	Служба ОБЛАСТНОГО КАДАСТРА И ГЕОДЕЗИИ Управления ФЕДЕРАЛЬНОЙ СЛУЖБЫ ГОСУДАРСТВЕННОЙ РЕГИСТРАЦИИ, КАДАСТРА И ГЕОДЕЗИИ Деловая + 7704.202 от 19.05.2024	

Земельный участок					
вид объекта недвижимости					
Лист № 28 раздела 4.2		Всего листов раздела 4.2: 654		Всего разделов: 8	Всего листов выписки: 945
09.01.2024г. № КУВН-001/2024-5029544					
Кадастровый номер:			78:42-0016202:7		
1	2	3	4	5	
25	67234.57	120524.24	-	-	
26	67233.33	120522.2	-	-	
27	67232.23	120520.07	-	-	
28	67231.27	120517.88	-	-	
29	67230.47	120515.63	-	-	
30	67229.81	120513.33	-	-	
31	67229.31	120510.99	-	-	
32	67228.97	120508.62	-	-	
33	67228.79	120506.23	-	-	
34	67228.76	120503.84	-	-	
35	67228.9	120501.45	-	-	
36	67229.2	120499.08	-	-	
37	67229.65	120496.73	-	-	
38	67230.26	120494.41	-	-	
39	67231.02	120492.15	-	-	
40	67231.94	120489.94	-	-	
41	67220.68	120480.83	-	-	
42	67220.19	120467.99	-	-	
43	67233.55	120479.33	-	-	
1	67292.51	120524.8	-	-	

ПОЛНОЕ НАИМЕНОВАНИЕ ДОЛЖНОСТИ	 ДОКУМЕНТ ПОДПИСАН ЭЛЕКТРОННОЙ ПОДПИСЬЮ Стороны ОБЛАСТНОГО КОМПЬЮТЕРНО-ИНФОРМАЦИОННОГО ЦЕНТРА ФЕДЕРАЛЬНОЙ СЛУЖБЫ ГОСУДАРСТВЕННОЙ РЕГИСТРАЦИИ, КАДАСТРА И КАРТОГРАФИИ Даты подписания: с 27.04.2022 по 19.05.2024	ИНИЦИАЛЫ, ФАМИЛИЯ

Земельный участок			
вид объекта недвижимости			
Лист № 29 раздела 4.2	Всего листов раздела 4.2: 654	Всего разделов: 8	Всего листов выписки: 945
09.01.2024г. № КУВИИ-001/2024-5029544			
Кадастровый номер:		78:42:0016202:7	

Сведения о характерных точках границы части (частей) земельного участка			
Учетный номер части: 78:42:0016202:7/60			

Номер точки	Координаты, м		Описание закрепления на местности	Средняя квадратичная погрешность определения координат характерных точек границ земельного участка, м
	X	Y		
1	2	3	4	5
1	68073.03	122114.62	-	-
2	68072.28	122114.58	-	-
3	68071.56	122114.42	-	-
4	68070.86	122114.15	-	-
5	68070.22	122113.77	-	-
6	68069.66	122113.29	-	-
7	68069.17	122112.73	-	-
8	68068.79	122112.1	-	-
9	68068.71	122109.59	-	-
10	68067.33	122108.05	-	-
11	68062.63	122105.46	-	-
12	68058.3	122100.94	-	-
13	68056.16	122099.6	-	-
14	68052.83	122099.71	-	-
15	68049.1	122097.28	-	-
16	68042.39	122089.84	-	-
17	68036.84	122084.52	-	-
18	68035.24	122080.5	-	-
19	68035.68	122077.35	-	-
20	68034.11	122070.78	-	-
21	68027.67	122059.72	-	-
22	68028.2	122053.66	-	-
23	68025.19	122051.47	-	-
24	68022.11	122049.38	-	-

ПОЛНОЕ НАИМЕНОВАНИЕ ДОЛЖНОСТИ	 ДОКУМЕНТ ПОДПИСАН ЭЛЕКТРОННОЙ ПОДПИСЬЮ	ИНИЦИАЛЫ, ФАМИЛИЯ
	Служба ОБЛАСТНОГО КАДАСТРА И ГЕОИНФОРМАЦИОННОГО ЦЕНТРА Владимирская ОБЛАСТЬ ФЕДЕРАЛЬНАЯ СЛУЖБА ГОСУДАРСТВЕННОЙ РЕГИСТРАЦИИ, КАДАСТРА И ГЕОИНФОРМАЦИИ Дирекция № 2704.002 от 19.08.2024	

Земельный участок				
вид объекта недвижимости				
Лист № 30 раздела 4.2	Всего листов раздела 4.2: 654		Всего разделов: 8	Всего листов выписки: 945
09.01.2024г. № КУВИИ-001/2024-5029544				
Кадастровый номер:			78:42-0016202:7	
1	2	3	4	5
25	68018.96	122047.4	-	-
26	68015.75	122045.52	-	-
27	68012.47	122043.75	-	-
28	68009.15	122042.09	-	-
29	68002.42	122033.78	-	-
30	67995.77	122025.41	-	-
31	67989.21	122016.98	-	-
32	67986.53	122016.25	-	-
33	67983.9	122015.39	-	-
34	67981.31	122014.41	-	-
35	67978.78	122013.3	-	-
36	67976.3	122012.08	-	-
37	67975.3	122011.35	-	-
38	67974.39	122010.52	-	-
39	67973.57	122009.6	-	-
40	67972.86	122008.6	-	-
41	67972.25	122007.53	-	-
42	67971.76	122006.4	-	-
43	67971.4	122005.23	-	-
44	67968.02	122002.91	-	-
45	67966.21	122003.53	-	-
46	67958.43	122000.21	-	-
47	67956.34	121999.42	-	-
48	67954.3	121998.5	-	-
49	67952.33	121997.46	-	-
50	67950.43	121996.29	-	-
51	67948.6	121995	-	-
52	67946.87	121993.6	-	-
53	67945.23	121992.09	-	-

ПОЛНОЕ НАИМЕНОВАНИЕ ДОЛЖНОСТИ	 ДОКУМЕНТ ПОДПИСАН ЭЛЕКТРОННОЙ ПОДПИСЬЮ Служба кадастрового учета и регистрации недвижимости Федеральная служба государственной регистрации, кадастра и картографии Дубликат от 27.04.2024 по 19.05.2024	ИНИЦИАЛЫ, ФАМИЛИЯ

Земельный участок				
вид объекта недвижимости				
Лист № 31 раздела 4.2	Всего листов раздела 4.2: 654		Всего разделов: 8	Всего листов выписки: 945
09.01.2024г. № КУВИИ-001/2024-5029544				
Кадастровый номер:			78:42-0016202:7	
1	2	3	4	5
54	67943.68	121990.47	-	-
55	67942.25	121988.76	-	-
56	67940.92	121986.97	-	-
57	67939.72	121985.09	-	-
58	67938.63	121983.14	-	-
59	67937.68	121981.12	-	-
60	67936.86	121979.05	-	-
61	67936.09	121977.95	-	-
62	67935.45	121976.78	-	-
63	67934.93	121975.55	-	-
64	67934.54	121974.28	-	-
65	67934.29	121972.97	-	-
66	67934.18	121971.64	-	-
67	67934.21	121970.31	-	-
68	67934.69	121969.52	-	-
69	67935.04	121968.68	-	-
70	67935.26	121967.79	-	-
71	67935.34	121966.87	-	-
72	67935.27	121965.96	-	-
73	67935.05	121965.06	-	-
74	67934.7	121964.21	-	-
75	67934.23	121963.43	-	-
76	67933.63	121962.73	-	-
77	67932.94	121962.14	-	-
78	67911.2	121953.22	-	-
79	67910.21	121952.68	-	-
80	67909.31	121952.03	-	-
81	67908.5	121951.26	-	-
82	67907.79	121950.39	-	-

ПОЛНОЕ НАИМЕНОВАНИЕ ДОЛЖНОСТИ	 ДОКУМЕНТ ПОДПИСАН ЭЛЕКТРОННОЙ ПОДПИСЬЮ Службы ОБЛАСТНОГО КАДАСТРА ИМУЩЕСТВА Ульяновской ФЕДЕРАЛЬНОЙ СЛУЖБЫ ГОСУДАРСТВЕННОЙ РЕГИСТРАЦИИ, КАДАСТРА И КАРТОГРАФИИ Дубликат № 2704.202 от 19.05.2024	ИНИЦИАЛЫ, ФАМИЛИЯ

Земельный участок				
вид объекта недвижимости				
Лист № 32 раздела 4.2	Всего листов раздела 4.2: 654		Всего разделов: 8	Всего листов выписки: 945
09.01.2024г. № КУВИИ-001/2024-5029544				
Кадастровый номер:			78:42-0016202:7	
1	2	3	4	5
83	67907.21	121949.44	-	-
84	67906.75	121948.42	-	-
85	67906.43	121947.35	-	-
86	67906.26	121946.25	-	-
87	67906.15	121945.21	-	-
88	67905.93	121944.2	-	-
89	67905.6	121943.22	-	-
90	67905.16	121942.28	-	-
91	67904.62	121941.39	-	-
92	67903.99	121940.58	-	-
93	67902.24	121939.13	-	-
94	67900.4	121937.8	-	-
95	67898.49	121936.58	-	-
96	67896.51	121935.49	-	-
97	67894.46	121934.51	-	-
98	67892.36	121933.67	-	-
99	67890.21	121932.96	-	-
100	67888.68	121929.68	-	-
101	67887.29	121926.35	-	-
102	67886.04	121922.97	-	-
103	67884.93	121919.53	-	-
104	67883.97	121916.05	-	-
105	67883.16	121912.54	-	-
106	67881.62	121910.07	-	-
107	67880.38	121906.16	-	-
108	67872.11	121892.05	-	-
109	67867.06	121884.93	-	-
110	67862.01	121879.54	-	-
111	67852.37	121866.91	-	-

ПОЛНОЕ НАИМЕНОВАНИЕ ДОЛЖНОСТИ	 ДОКУМЕНТ ПОДПИСАН ЭЛЕКТРОННОЙ ПОДПИСЬЮ Службы ОБЛАСТНОГО КАДАСТРА И ГЕОДЕЗИИ ИЛИ ИЛИ ФЕДЕРАЛЬНОЙ СЛУЖБЫ ГОСУДАРСТВЕННОЙ РЕГИСТРАЦИИ, КАДАСТРА И КАРТОГРАФИИ Дубликат от 27.04.2024 по 19.05.2024	ИНИЦИАЛЫ, ФАМИЛИЯ

Земельный участок				
вид объекта недвижимости				
Лист № 33 раздела 4.2	Всего листов раздела 4.2: 654		Всего разделов: 8	Всего листов выписки: 945
09.01.2024г. № КУВИИ-001/2024-5029544				
Кадастровый номер:			78:42:0016202:7	
1	2	3	4	5
112	67844.46	121856.35	-	-
113	67831.37	121839.9	-	-
114	67828.35	121837.29	-	-
115	67825.43	121837.71	-	-
116	67822.99	121838.22	-	-
117	67820.64	121837.79	-	-
118	67820	121838.96	-	-
119	67822.14	121842.16	-	-
120	67822.31	121846.03	-	-
121	67822.14	121849.55	-	-
122	67828.93	121857.01	-	-
123	67835.48	121867.1	-	-
124	67836.46	121870.64	-	-
125	67836.75	121875.92	-	-
126	67836.42	121881.49	-	-
127	67837.04	121884.51	-	-
128	67850.76	121900.71	-	-
129	67852.74	121903.33	-	-
130	67854.63	121906.02	-	-
131	67856.42	121908.77	-	-
132	67858.12	121911.59	-	-
133	67859.71	121914.46	-	-
134	67861.21	121917.4	-	-
135	67864.12	121925.99	-	-
136	67867.77	121933.87	-	-
137	67876.76	121940.53	-	-
138	67889.26	121963.24	-	-
139	67890.63	121964.12	-	-
140	67891.92	121965.12	-	-

ПОЛНОЕ НАИМЕНОВАНИЕ ДОЛЖНОСТИ	 ДОКУМЕНТ ПОДПИСАН ЭЛЕКТРОННОЙ ПОДПИСЬЮ Службы ОБЛАСТНОГО КАДАСТРА ИМУЩЕСТВА ИЛИ ИЛИ ФЕДЕРАЛЬНАЯ СЛУЖБА ГОСУДАРСТВЕННОЙ РЕГИСТРАЦИИ, КАДАСТРА И КАРТОГРАФИИ Деловая линия + 7 (044) 202 00 19 00 204	ИНИЦИАЛЫ, ФАМИЛИЯ

Земельный участок				
вид объекта недвижимости				
Лист № 34 раздела 4.2	Всего листов раздела 4.2: 654		Всего разделов: 8	Всего листов выписки: 945
09.01.2024г. № КУВИИ-001/2024-5029544				
Кадастровый номер:			78:42-0016202:7	
1	2	3	4	5
141	67893.12	121966.23	-	-
142	67894.22	121967.44	-	-
143	67895.22	121968.73	-	-
144	67896.1	121970.11	-	-
145	67896.86	121971.55	-	-
146	67897.49	121973.06	-	-
147	67897.99	121974.61	-	-
148	67898.36	121976.2	-	-
149	67898.59	121977.82	-	-
150	67898.68	121979.45	-	-
151	67898.64	121981.09	-	-
152	67899.03	121981.9	-	-
153	67899.55	121982.63	-	-
154	67900.17	121983.28	-	-
155	67900.89	121983.82	-	-
156	67901.69	121984.25	-	-
157	67902.54	121984.54	-	-
158	67903.43	121984.7	-	-
159	67904.33	121984.71	-	-
160	67905.22	121984.59	-	-
161	67906.09	121984.33	-	-
162	67909.5	121984.01	-	-
163	67915.82	121987.08	-	-
164	67924.57	121991.78	-	-
165	67925.88	121993.97	-	-
166	67927.31	121996.09	-	-
167	67928.86	121998.13	-	-
168	67930.52	122000.08	-	-
169	67932.29	122001.94	-	-

ПОЛНОЕ НАИМЕНОВАНИЕ ДОЛЖНОСТИ	 ДОКУМЕНТ ПОДПИСАН ЭЛЕКТРОННОЙ ПОДПИСЬЮ Службы ОБЛАСТНОГО КАДАСТРА ИМУЩЕСТВА ИЛИ ИНОЙ ФЕДЕРАЛЬНОЙ СЛУЖБЫ ГОСУДАРСТВЕННОЙ РЕГИСТРАЦИИ, КАДАСТРА И КАРТОГРАФИИ Даты подписания: с 27.04.2022 по 19.05.2024	ИНИЦИАЛЫ, ФАМИЛИЯ

Земельный участок				
вид объекта недвижимости				
Лист № 35 раздела 4.2	Всего листов раздела 4.2: 654		Всего разделов: 8	Всего листов выписки: 945
09.01.2024г. № КУВИИ-001/2024-5029544				
Кадастровый номер:			78:42-0016202:7	
1	2	3	4	5
170	67934.15	122003.69	-	-
171	67936.11	122005.34	-	-
172	67938.16	122006.88	-	-
173	67940.29	122008.31	-	-
174	67941.29	122008.56	-	-
175	67942.25	122008.96	-	-
176	67943.13	122009.51	-	-
177	67943.92	122010.18	-	-
178	67944.59	122010.97	-	-
179	67945.14	122011.85	-	-
180	67945.55	122012.81	-	-
181	67945.8	122013.81	-	-
182	67945.9	122014.84	-	-
183	67945.84	122015.88	-	-
184	67945.63	122016.9	-	-
185	67948.2	122019.88	-	-
186	67950.89	122022.77	-	-
187	67953.68	122025.55	-	-
188	67956.57	122028.23	-	-
189	67959.56	122030.81	-	-
190	67962.65	122033.27	-	-
191	67964.83	122036.15	-	-
192	67966.89	122039.13	-	-
193	67968.83	122042.19	-	-
194	67970.64	122045.32	-	-
195	67972.32	122048.52	-	-
196	67973.88	122051.79	-	-
197	67975.29	122055.12	-	-
198	67976.57	122058.51	-	-

ПОЛНОЕ НАИМЕНОВАНИЕ ДОЛЖНОСТИ	 ДОКУМЕНТ ПОДПИСАН ЭЛЕКТРОННОЙ ПОДПИСЬЮ Службы ОБЛАСТНОГО КАДАСТРА ИМУЩЕСТВА ИЛИ ИЛИ ФЕДЕРАЛЬНОЙ СЛУЖБЫ ГОСУДАРСТВЕННОЙ РЕГИСТРАЦИИ, КАДАСТРА И КАРТОГРАФИИ Дубликат от 27.04.2024 по 19.05.2024	ИНИЦИАЛЫ, ФАМИЛИЯ

Земельный участок				
вид объекта недвижимости				
Лист № 36 раздела 4.2	Всего листов раздела 4.2: 654		Всего разделов: 8	Всего листов выписки: 945
09.01.2024г. № КУВИИ-001/2024-5029544				
Кадастровый номер:			78:42:0016202:7	
1	2	3	4	5
199	67977.72	122061.95	-	-
200	67987.93	122073.46	-	-
201	67995.22	122079.94	-	-
202	68001.94	122090.96	-	-
203	68005.05	122097.29	-	-
204	68003.97	122099.22	-	-
205	68001.86	122102.14	-	-
206	68001.42	122102.37	-	-
207	68001.08	122102.73	-	-
208	68000.87	122103.18	-	-
209	68000.8	122103.67	-	-
210	68000.89	122104.16	-	-
211	68001.13	122104.6	-	-
212	68001.49	122104.94	-	-
213	68001.93	122105.16	-	-
214	68002.43	122105.22	-	-
215	68002.92	122105.14	-	-
216	68003.71	122104.46	-	-
217	68004.6	122103.91	-	-
218	68005.57	122103.5	-	-
219	68006.58	122103.25	-	-
220	68007.62	122103.15	-	-
221	68008.66	122103.2	-	-
222	68009.69	122103.42	-	-
223	68010.67	122103.78	-	-
224	68011.58	122104.29	-	-
225	68012.41	122104.94	-	-
226	68013.13	122105.7	-	-
227	68013.03	122107.76	-	-

ПОЛНОЕ НАИМЕНОВАНИЕ ДОЛЖНОСТИ	 ДОКУМЕНТ ПОДПИСАН ЭЛЕКТРОННОЙ ПОДПИСЬЮ Службы ОБЛАСТНОГО КАДАСТРА ИМУЩЕСТВА Ульяновской ФЕДЕРАЛЬНОЙ СЛУЖБЫ ГОСУДАРСТВЕННОЙ РЕГИСТРАЦИИ, КАДАСТРА И КАРТОГРАФИИ Ульяновск • 27.04.2024 10:19:204	НИНЦНАТЫ, ФАМИЛИЯ

Земельный участок				
вид объекта недвижимости				
Лист № 37 раздела 4.2	Всего листов раздела 4.2: 654		Всего разделов: 8	Всего листов выписки: 945
09.01.2024г. № КУВН-001/2024-5029544				
Кадстровый номер:			78:42-0016202:7	
1	2	3	4	5
228	68013.08	122109.82	-	-
229	68013.28	122111.88	-	-
230	68013.63	122113.92	-	-
231	68014.13	122115.92	-	-
232	68014.77	122117.88	-	-
233	68015.56	122119.8	-	-
234	68023.66	122131.23	-	-
235	68024.12	122132.78	-	-
236	68024.43	122134.38	-	-
237	68024.59	122136	-	-
238	68024.59	122137.63	-	-
239	68024.43	122139.25	-	-
240	68024.12	122140.85	-	-
241	68023.66	122142.41	-	-
242	68023.3	122143.09	-	-
243	68023.07	122143.83	-	-
244	68022.97	122144.6	-	-
245	68023.01	122145.37	-	-
246	68023.18	122146.12	-	-
247	68023.48	122146.84	-	-
248	68023.9	122147.48	-	-
249	68024.43	122148.05	-	-
250	68025.05	122148.51	-	-
251	68025.74	122148.86	-	-
252	68026.49	122149.08	-	-
253	68027.26	122149.17	-	-
254	68030.95	122145.97	-	-
255	68038.32	122146.05	-	-
256	68040.35	122144.68	-	-

ПОЛНОЕ НАИМЕНОВАНИЕ ДОЛЖНОСТИ	 ДОКУМЕНТ ПОДПИСАН ЭЛЕКТРОННОЙ ПОДПИСЬЮ Службы ОБЛАСТНОГО КАДАСТРА ИМУЩЕСТВА Ульяновской ФЕДЕРАЛЬНОЙ СЛУЖБЫ ГОСУДАРСТВЕННОЙ РЕГИСТРАЦИИ, КАДАСТРА И КАРТОГРАФИИ Ульяновск • 7104202 от 19.08.2024	ИНИЦИАЛЫ, ФАМИЛИЯ

Земельный участок				
вид объекта недвижимости				
Лист № 38 раздела 4.2	Всего листов раздела 4.2: 654		Всего разделов: 8	Всего листов выписки: 945
09.01.2024г. № КУВИИ-001/2024-5029544				
Кадастровый номер:			78:42-0016202:7	
1	2	3	4	5
257	68040.33	122143.93	-	-
258	68039.6	122142.02	-	-
259	68040.84	122141.81	-	-
260	68042.04	122141.45	-	-
261	68043.19	122140.95	-	-
262	68044.27	122140.3	-	-
263	68045.26	122139.52	-	-
264	68046.14	122138.62	-	-
265	68046.9	122137.62	-	-
266	68066.5	122124.89	-	-
267	68067.29	122125.07	-	-
268	68068.11	122125.12	-	-
269	68068.93	122125.02	-	-
270	68069.71	122124.77	-	-
271	68070.44	122124.4	-	-
272	68071.09	122123.89	-	-
273	68071.65	122123.29	-	-
274	68074.3	122119.8	-	-
275	68074.67	122119.09	-	-
276	68074.9	122118.32	-	-
277	68074.98	122117.53	-	-
278	68074.9	122116.73	-	-
279	68074.67	122115.96	-	-
280	68074.3	122115.26	-	-
1	68073.03	122114.62	-	-
1	67800.9	121815.95	-	-
2	67797.4	121812.32	-	-
3	67790.49	121807.06	-	-
4	67783.5	121801.92	-	-

ПОЛНОЕ НАИМЕНОВАНИЕ ДОЛЖНОСТИ	 ДОКУМЕНТ ПОДПИСАН ЭЛЕКТРОННОЙ ПОДПИСЬЮ Службы ОБЛАСТНОГО КАДАСТРА ИМУЩЕСТВА Владимирской ОБЛАСТИ Федеральная служба государственной регистрации, кадастра и картографии Владимирская область ИНН 33-000-000-000	ИНИЦИАЛЫ, ФАМИЛИЯ

Земельный участок				
вид объекта недвижимости				
Лист № 39 раздела 4.2	Всего листов раздела 4.2: 654		Всего разделов: 8	Всего листов выписки: 945
09.01.2024г. № КУВИИ-001/2024-5029544				
Кадастровый номер:			78:42:0016202:7	
1	2	3	4	5
5	67776.43	121796.89	-	-
6	67769.29	121791.97	-	-
7	67762.06	121787.16	-	-
8	67754.77	121782.46	-	-
9	67747.4	121777.88	-	-
10	67739.96	121773.41	-	-
11	67732.45	121769.07	-	-
12	67724.88	121764.84	-	-
13	67723.96	121763.41	-	-
14	67722.91	121762.07	-	-
15	67721.75	121760.84	-	-
16	67720.47	121759.71	-	-
17	67719.1	121758.72	-	-
18	67717.64	121757.85	-	-
19	67716.1	121757.13	-	-
20	67714.51	121756.55	-	-
21	67712.86	121756.12	-	-
22	67711.19	121755.84	-	-
23	67709.5	121755.72	-	-
24	67707.8	121755.76	-	-
25	67706.11	121755.96	-	-
26	67704.45	121756.31	-	-
27	67702.83	121756.82	-	-
28	67701.26	121757.47	-	-
29	67699.77	121758.27	-	-
30	67698.98	121758.54	-	-
31	67698.16	121758.68	-	-
32	67697.33	121758.67	-	-
33	67696.52	121758.51	-	-

ПОЛНОЕ НАИМЕНОВАНИЕ ДОЛЖНОСТИ	 ДОКУМЕНТ ПОДПИСАН ЭЛЕКТРОННОЙ ПОДПИСЬЮ Службы ОБЛАСТНОГО КАДАСТРА И ГЕОДЕЗИИ ИЛИ ИЛИ ФЕДЕРАЛЬНАЯ СЛУЖБА ГОСУДАРСТВЕННОЙ РЕГИСТРАЦИИ, КАДАСТРА И КАРТОГРАФИИ Дубликат № 2704.202 от 19.05.2024	ИНИЦИАЛЫ, ФАМИЛИЯ

Земельный участок				
вид объекта недвижимости				
Лист № 40 раздела 4.2	Всего листов раздела 4.2: 654		Всего разделов: 8	Всего листов выписки: 945
09.01.2024г. № КУВИИ-001/2024-5029544				
Кадастровый номер:			78:42:0016202:7	
1	2	3	4	5
34	67695.74	121758.2	-	-
35	67695.03	121757.77	-	-
36	67694.42	121757.22	-	-
37	67683.92	121733.15	-	-
38	67665.8	121718.34	-	-
39	67664.88	121717.37	-	-
40	67664.07	121716.3	-	-
41	67663.4	121715.16	-	-
42	67662.85	121713.94	-	-
43	67662.45	121712.67	-	-
44	67662.2	121711.36	-	-
45	67662.09	121710.03	-	-
46	67662.13	121708.7	-	-
47	67662.33	121707.38	-	-
48	67662.67	121706.09	-	-
49	67663.16	121704.85	-	-
50	67663.78	121703.68	-	-
51	67664.53	121702.58	-	-
52	67665.4	121701.57	-	-
53	67666.39	121700.67	-	-
54	67665.16	121696.73	-	-
55	67663.8	121692.83	-	-
56	67662.31	121688.98	-	-
57	67660.69	121685.19	-	-
58	67658.95	121681.45	-	-
59	67657.08	121677.78	-	-
60	67657.96	121676.03	-	-
61	67658.98	121674.36	-	-
62	67660.12	121672.78	-	-

ПОЛНОЕ НАИМЕНОВАНИЕ ДОЛЖНОСТИ	 ДОКУМЕНТ ПОДПИСАН ЭЛЕКТРОННОЙ ПОДПИСЬЮ Службы ОБЛАСТНОГО КАДАСТРА ИМУЩЕСТВА Ульяновской ФЕДЕРАЛЬНОЙ СЛУЖБЫ ГОСУДАРСТВЕННОЙ РЕГИСТРАЦИИ, КАДАСТРА И КАРТОГРАФИИ Довольное + 7704.202 от 19.08.2024	ИНИЦИАЛЫ, ФАМИЛИЯ

Земельный участок				
вид объекта недвижимости				
Лист № 41 раздела 4.2	Всего листов раздела 4.2: 654		Всего разделов: 8	Всего листов выписки: 945
09.01.2024г. № КУВИ-001/2024-5029544				
Кадастровый номер:			78:42-0016202:7	
1	2	3	4	5
63	67661.4	121671.3	-	-
64	67662.79	121669.93	-	-
65	67664.28	121668.67	-	-
66	67665.87	121667.53	-	-
67	67667.55	121666.53	-	-
68	67669.3	121665.67	-	-
69	67671.12	121664.95	-	-
70	67672.99	121664.37	-	-
71	67674.9	121663.96	-	-
72	67690.73	121663.02	-	-
73	67718.8	121665.16	-	-
74	67725.43	121663.78	-	-
75	67742.71	121655.92	-	-
76	67753.37	121647.21	-	-
77	67775.03	121642.86	-	-
78	67790.99	121645.69	-	-
79	67803.48	121644.1	-	-
80	67817.74	121641.13	-	-
81	67817.63	121640.62	-	-
82	67803.4	121643.58	-	-
83	67791.01	121645.18	-	-
84	67775.02	121642.35	-	-
85	67753.15	121646.75	-	-
86	67742.45	121655.49	-	-
87	67725.28	121663.3	-	-
88	67718.77	121664.66	-	-
89	67690.73	121662.52	-	-
90	67674.83	121663.46	-	-
91	67672.91	121663.87	-	-

ПОЛНОЕ НАИМЕНОВАНИЕ ДОЛЖНОСТИ	 ДОКУМЕНТ ПОДПИСАН ЭЛЕКТРОННОЙ ПОДПИСЬЮ Службы ОБЛАСТНОГО СЕВЕРОКАВКАЗСКОГО УПРАВЛЕНИЯ ФЕДЕРАЛЬНОЙ СЛУЖБЫ ГОСУДАРСТВЕННОЙ РЕГИСТРАЦИИ, КАДАСТРА И КАРТОГРАФИИ Дубликат от 27.04.2024 по 19.05.2024	НИНЦНАТЫ, ФИМИЛИЯ

Земельный участок				
вид объекта недвижимости				
Лист № 42 раздела 4.2	Всего листов раздела 4.2: 654		Всего разделов: 8	Всего листов выписки: 945
09.01.2024г. № КУВИИ-001/2024-5029544				
Кадастровый номер:			78:42:0016202:7	
1	2	3	4	5
92	67671.03	121664.44	-	-
93	67669.2	121665.16	-	-
94	67667.43	121666.02	-	-
95	67665.74	121667.02	-	-
96	67664.13	121668.15	-	-
97	67662.62	121669.4	-	-
98	67661.21	121670.77	-	-
99	67659.91	121672.25	-	-
100	67658.74	121673.82	-	-
101	67657.7	121675.48	-	-
102	67656.79	121677.23	-	-
103	67654.22	121672.68	-	-
104	67651.47	121668.25	-	-
105	67634.59	121617.94	-	-
106	67621.42	121598	-	-
107	67620.02	121597.55	-	-
108	67618.68	121596.97	-	-
109	67617.4	121596.24	-	-
110	67616.22	121595.37	-	-
111	67615.14	121594.39	-	-
112	67614.16	121593.29	-	-
113	67613.32	121592.1	-	-
114	67610.16	121583.51	-	-
115	67606.02	121573.14	-	-
116	67588.15	121541.63	-	-
117	67581.2	121514.07	-	-
118	67584.17	121495.05	-	-
119	67575.05	121456.38	-	-
120	67578.52	121444.27	-	-

ПОЛНОЕ НАИМЕНОВАНИЕ ДОЛЖНОСТИ	 ДОКУМЕНТ ПОДПИСАН ЭЛЕКТРОННОЙ ПОДПИСЬЮ Службы ОБЛАСТНОГО КАДАСТРА И ГЕОИНФОРМАЦИОННОГО ЦЕНТРА Ульяновской ОБЛАСТИ Федеральная служба государственной регистрации, кадастра и картографии Ульяновская область ИНН 4307003001	ИНИЦИАЛЫ, ФАМИЛИЯ

Земельный участок				
вид объекта недвижимости				
Лист № 43 раздела 4.2	Всего листов раздела 4.2: 654		Всего разделов: 8	Всего листов выписки: 945
09.01.2024г. № КУВИИ-001/2024-5029544				
Кадастровый номер:			78:42-0016202:7	
1	2	3	4	5
121	67578.18	121443.1	-	-
122	67577.72	121441.99	-	-
123	67577.14	121440.93	-	-
124	67576.44	121439.94	-	-
125	67575.63	121439.04	-	-
126	67574.73	121438.23	-	-
127	67573.75	121437.53	-	-
128	67572.69	121436.94	-	-
129	67571.58	121436.48	-	-
130	67570.68	121436.21	-	-
131	67571.91	121420.47	-	-
132	67570.1	121419.75	-	-
133	67569.01	121435.92	-	-
134	67567.76	121435.87	-	-
135	67566.52	121435.97	-	-
136	67565.3	121436.21	-	-
137	67564.11	121436.59	-	-
138	67562.98	121437.1	-	-
139	67561.91	121437.75	-	-
140	67560.92	121438.51	-	-
141	67560.03	121439.38	-	-
142	67559.24	121440.34	-	-
143	67558.58	121441.4	-	-
144	67553.96	121464.8	-	-
145	67572.65	121553.37	-	-
146	67593.95	121582.15	-	-
147	67602.25	121600.43	-	-
148	67618.99	121636.25	-	-
149	67640.38	121687.54	-	-

ПОЛНОЕ НАИМЕНОВАНИЕ ДОЛЖНОСТИ	 ДОКУМЕНТ ПОДПИСАН ЭЛЕКТРОННОЙ ПОДПИСЬЮ Службы ОБЛАСТНОГО КАДАСТРА ИМУЩЕСТВА ИЛИ ИЛИ ФЕДЕРАЛЬНАЯ СЛУЖБА ГОСУДАРСТВЕННОЙ РЕГИСТРАЦИИ, КАДАСТРА И КАРТОГРАФИИ Деловая линия + 7704.202 от 19.08.2024	ИНИЦИАЛЫ, ФАМИЛИЯ

Земельный участок				
вид объекта недвижимости				
Лист № 44 раздела 4.2	Всего листов раздела 4.2: 654		Всего разделов: 8	Всего листов выписки: 945
09.01.2024г. № КУВИИ-001/2024-5029544				
Кадастровый номер:			78:42-0016202:7	
1	2	3	4	5
150	67642.78	121690.23	-	-
151	67643.63	121691.3	-	-
152	67644.36	121692.46	-	-
153	67644.96	121693.69	-	-
154	67645.42	121694.98	-	-
155	67645.74	121696.31	-	-
156	67645.92	121697.67	-	-
157	67645.95	121699.04	-	-
158	67645.83	121700.41	-	-
159	67645.56	121701.75	-	-
160	67645.15	121703.06	-	-
161	67644.6	121704.31	-	-
162	67643.92	121705.5	-	-
163	67643.11	121706.61	-	-
164	67642.19	121707.62	-	-
165	67641.17	121708.53	-	-
166	67640.05	121709.32	-	-
167	67638.85	121709.99	-	-
168	67637.59	121710.53	-	-
169	67636.28	121710.92	-	-
170	67634.93	121711.17	-	-
171	67633.57	121711.28	-	-
172	67631.42	121710.34	-	-
173	67629.22	121709.54	-	-
174	67626.97	121708.87	-	-
175	67624.69	121708.34	-	-
176	67622.38	121707.96	-	-
177	67620.05	121707.71	-	-
178	67617.72	121707.61	-	-

ПОЛНОЕ НАИМЕНОВАНИЕ ДОЛЖНОСТИ	 ДОКУМЕНТ ПОДПИСАН ЭЛЕКТРОННОЙ ПОДПИСЬЮ Службы ОБЛАСТНОГО КАДАСТРА ИМУЩЕСТВА Ульяновской ФЕДЕРАЛЬНОЙ СЛУЖБЫ ГОСУДАРСТВЕННОЙ РЕГИСТРАЦИИ, КАДАСТРА И КАРТОГРАФИИ Ульяновск • 7106202 от 19.08.2024	ИНИЦИАЛЫ, ФАМИЛИЯ

Земельный участок				
вид объекта недвижимости				
Лист № 45 раздела 4.2	Всего листов раздела 4.2: 654		Всего разделов: 8	Всего листов выписки: 945
09.01.2024г. № КУВИИ-001/2024-5029544				
Кадастровый номер:			78:42-0016202:7	
1	2	3	4	5
179	67615.37	121707.65	-	-
180	67613.04	121707.84	-	-
181	67610.72	121708.16	-	-
182	67608.43	121708.63	-	-
183	67606.17	121709.24	-	-
184	67603.95	121709.98	-	-
185	67601.78	121710.86	-	-
186	67599.66	121711.88	-	-
187	67597.62	121713.01	-	-
188	67595.65	121714.28	-	-
189	67595.02	121714.38	-	-
190	67594.42	121714.61	-	-
191	67593.9	121714.97	-	-
192	67593.46	121715.44	-	-
193	67593.14	121715.99	-	-
194	67592.94	121716.59	-	-
195	67592.88	121717.23	-	-
196	67592.96	121717.86	-	-
197	67593.17	121718.46	-	-
198	67593.51	121719	-	-
199	67593.96	121719.45	-	-
200	67594.5	121719.8	-	-
201	67595.09	121720.02	-	-
202	67595.73	121720.11	-	-
203	67599.54	121719.63	-	-
204	67601.48	121718.56	-	-
205	67603.5	121717.63	-	-
206	67605.57	121716.84	-	-
207	67607.7	121716.2	-	-

ПОЛНОЕ НАИМЕНОВАНИЕ ДОЛЖНОСТИ	 ДОКУМЕНТ ПОДПИСАН ЭЛЕКТРОННОЙ ПОДПИСЬЮ Служба кадастрового учета и регистрации недвижимости Федеральная служба государственной регистрации, кадастра и картографии Деловая + 7704.202 от 19.08.2024	ИНИЦИАЛЫ, ФАМИЛИЯ

Земельный участок				
вид объекта недвижимости				
Лист № 46 раздела 4.2	Всего листов раздела 4.2: 654		Всего разделов: 8	Всего листов выписки: 945
09.01.2024г. № КУВИИ-001/2024-5029544				
Кадастровый номер:			78:42:0016202:7	
1	2	3	4	5
208	67609.86	121715.69	-	-
209	67612.05	121715.34	-	-
210	67614.26	121715.13	-	-
211	67616.48	121715.07	-	-
212	67618.69	121715.16	-	-
213	67620.9	121715.4	-	-
214	67623.09	121715.79	-	-
215	67625.24	121716.32	-	-
216	67627.35	121717	-	-
217	67629.42	121717.82	-	-
218	67631.42	121718.78	-	-
219	67633.35	121719.87	-	-
220	67635.21	121721.08	-	-
221	67636.98	121722.42	-	-
222	67638.65	121723.88	-	-
223	67640.23	121725.44	-	-
224	67641.69	121727.11	-	-
225	67643.04	121728.88	-	-
226	67644.27	121730.73	-	-
227	67644.04	121746.61	-	-
228	67644.92	121749.01	-	-
229	67645.94	121751.35	-	-
230	67647.09	121753.63	-	-
231	67648.37	121755.84	-	-
232	67649.78	121757.98	-	-
233	67671.32	121760.02	-	-
234	67672.97	121761.98	-	-
235	67674.73	121763.83	-	-
236	67676.59	121765.58	-	-

ПОЛНОЕ НАИМЕНОВАНИЕ ДОЛЖНОСТИ	 ДОКУМЕНТ ПОДПИСАН ЭЛЕКТРОННОЙ ПОДПИСЬЮ Службы ОБЛАСТНОГО КАДАСТРА ИМУЩЕСТВА Ульяновской ФЕДЕРАЛЬНОЙ СЛУЖБЫ ГОСУДАРСТВЕННОЙ РЕГИСТРАЦИИ, КАДАСТРА И КАРТОГРАФИИ Дата подписания: 27.04.2024 09:14:05:204	ИНИЦИАЛЫ, ФАМИЛИЯ

Земельный участок				
вид объекта недвижимости				
Лист № 47 раздела 4.2	Всего листов раздела 4.2: 654		Всего разделов: 8	Всего листов выписки: 945
09.01.2024г. № КУВИ-001/2024-5029544				
Кадастровый номер:			78:42-0016202:7	
1	2	3	4	5
237	67678.55	121767.22	-	-
238	67680.61	121768.74	-	-
239	67682.75	121770.14	-	-
240	67684.97	121771.41	-	-
241	67687.26	121772.55	-	-
242	67689.61	121773.55	-	-
243	67692.01	121774.42	-	-
244	67694.47	121775.15	-	-
245	67696.96	121775.73	-	-
246	67699.48	121776.17	-	-
247	67755.5	121811.85	-	-
248	67757.58	121814.27	-	-
249	67759.77	121816.6	-	-
250	67762.08	121818.82	-	-
251	67764.48	121820.92	-	-
252	67766.99	121822.91	-	-
253	67769.59	121824.77	-	-
254	67772.28	121826.5	-	-
255	67775.04	121828.11	-	-
256	67777.89	121829.58	-	-
257	67780.79	121830.91	-	-
258	67783.76	121832.1	-	-
259	67786.79	121833.14	-	-
260	67789.86	121834.04	-	-
261	67792.97	121834.79	-	-
262	67795.25	121834.62	-	-
263	67803.19	121826.68	-	-
264	67803.44	121826.19	-	-
265	67806.01	121827.43	-	-

ПОЛНОЕ НАИМЕНОВАНИЕ ДОЛЖНОСТИ	 ДОКУМЕНТ ПОДПИСАН ЭЛЕКТРОННОЙ ПОДПИСЬЮ Службы ОБЛАСТНОГО КАДАСТРА ИМУЩЕСТВА Владимирской ОБЛАСТИ ФЕДЕРАЛЬНАЯ СЛУЖБА ГОСУДАРСТВЕННОЙ РЕГИСТРАЦИИ, КАДАСТРА И КАРТОГРАФИИ Дубликат от 27.04.2024 по 19.05.2024	ИНИЦИАЛЫ, ФАМИЛИЯ

Земельный участок				
вид объекта недвижимости				
Лист № 48 раздела 4.2	Всего листов раздела 4.2: 654		Всего разделов: 8	Всего листов выписки: 945
09.01.2024г. № КУВИИ-001/2024-5029544				
Кадастровый номер:			78:42-0016202:7	
1	2	3	4	5
266	67806.73	121826.51	-	-
267	67803.98	121825.1	-	-
268	67804.25	121824.56	-	-
269	67803.15	121819.77	-	-
270	67802.89	121818.9	-	-
271	67802.53	121818.07	-	-
272	67802.08	121817.3	-	-
273	67801.53	121816.59	-	-
1	67800.9	121815.95	-	-
1	67906.88	121645.58	-	-
2	67891.84	121632.93	-	-
3	67880.39	121618.5	-	-
4	67851.8	121612.25	-	-
5	67842.1	121607.77	-	-
6	67841.33	121607.16	-	-
7	67840.48	121606.67	-	-
8	67839.57	121606.32	-	-
9	67838.62	121606.1	-	-
10	67837.65	121606.02	-	-
11	67836.67	121606.08	-	-
12	67835.72	121606.29	-	-
13	67834.8	121606.63	-	-
14	67833.95	121607.1	-	-
15	67833.17	121607.69	-	-
16	67832.49	121608.39	-	-
17	67831.92	121609.19	-	-
18	67831.46	121610.05	-	-
19	67831.15	121610.98	-	-
20	67823.47	121636.38	-	-

ПОЛНОЕ НАИМЕНОВАНИЕ ДОЛЖНОСТИ	 ДОКУМЕНТ ПОДПИСАН ЭЛЕКТРОННОЙ ПОДПИСЬЮ Службы ОБЛАСТНОГО КАДАСТРА И ГЕОИНФОРМАЦИОННОГО ЦЕНТРА Ульяновской области ФЕДЕРАЛЬНАЯ СЛУЖБА ГОСУДАРСТВЕННОЙ РЕГИСТРАЦИИ, КАДАСТРА И КАРТОГРАФИИ Ульяновск • 27.04.2022 09:18:20:4	ИНИЦИАЛЫ, ФАМИЛИЯ

Земельный участок				
вид объекта недвижимости				
Лист № 49 раздела 4.2	Всего листов раздела 4.2: 654		Всего разделов: 8	Всего листов выписки: 945
09.01.2024г. № КУВИИ-001/2024-5029544				
Кадастровый номер:			78:42-0016202:7	
1	2	3	4	5
21	67831.1	121638.75	-	-
22	67835.62	121636.23	-	-
23	67851.8	121641.05	-	-
24	67864	121641.45	-	-
25	67889.2	121670.2	-	-
1	67906.88	121645.58	-	-
1	67581.89	121403.37	-	-
2	67559.27	121372.75	-	-
3	67557.62	121370.54	-	-
4	67556.09	121368.24	-	-
5	67554.7	121365.86	-	-
6	67553.43	121363.41	-	-
7	67552.31	121360.9	-	-
8	67551.32	121358.32	-	-
9	67550.48	121355.7	-	-
10	67549.79	121353.03	-	-
11	67549.24	121350.33	-	-
12	67548.84	121347.6	-	-
13	67548.59	121344.85	-	-
14	67548.5	121342.1	-	-
15	67548.56	121339.34	-	-
16	67548.77	121336.6	-	-
17	67549.43	121334.38	-	-
18	67550.25	121332.22	-	-
19	67551.2	121330.11	-	-
20	67552.3	121328.08	-	-
21	67553.53	121326.12	-	-
22	67554.88	121324.25	-	-
23	67556.36	121322.47	-	-

ПОЛНОЕ НАИМЕНОВАНИЕ ДОЛЖНОСТИ	 ДОКУМЕНТ ПОДПИСАН ЭЛЕКТРОННОЙ ПОДПИСЬЮ Службы ОБЛАСТНОГО КАДАСТРА И ГЕОДЕЗИИ ИЛИ ИЛИ ФЕДЕРАЛЬНАЯ СЛУЖБА ГОСУДАРСТВЕННОЙ РЕГИСТРАЦИИ, КАДАСТРА И КАРТОГРАФИИ Деловая линия + 7704.202 от 19.05.2024	ИНИЦИАЛЫ, ФАМИЛИЯ

Земельный участок				
вид объекта недвижимости				
Лист № 50 раздела 4.2	Всего листов раздела 4.2: 654		Всего разделов: 8	Всего листов выписки: 945
09.01.2024г. № КУВИИ-001/2024-5029544				
Кадастровый номер:			78:42:0016202:7	
1	2	3	4	5
24	67557.96	121320.8	-	-
25	67559.66	121319.23	-	-
26	67561.46	121317.79	-	-
27	67563.36	121316.46	-	-
28	67565.34	121315.27	-	-
29	67567.39	121314.21	-	-
30	67569.51	121313.29	-	-
31	67571.69	121312.52	-	-
32	67573.91	121311.89	-	-
33	67576.18	121311.41	-	-
34	67578.46	121311.08	-	-
35	67580.77	121310.91	-	-
36	67583.08	121310.89	-	-
37	67585.39	121311.03	-	-
38	67587.68	121311.32	-	-
39	67589.95	121311.76	-	-
40	67592.19	121312.36	-	-
41	67592.69	121312.47	-	-
42	67593.21	121312.42	-	-
43	67593.69	121312.23	-	-
44	67594.1	121311.91	-	-
45	67594.39	121311.49	-	-
46	67594.55	121310.99	-	-
47	67594.56	121310.48	-	-
48	67594.42	121309.98	-	-
49	67594.14	121309.54	-	-
50	67593.75	121309.2	-	-
51	67593.28	121309	-	-
52	67582.06	121306.15	-	-

ПОЛНОЕ НАИМЕНОВАНИЕ ДОЛЖНОСТИ	 ДОКУМЕНТ ПОДПИСАН ЭЛЕКТРОННОЙ ПОДПИСЬЮ Службы ОБЛАСТНОГО КАДАСТРА И ГЕОИНФОРМАЦИОННОГО ЦЕНТРА Ульяновской ОБЛАСТИ ФЕДЕРАЛЬНАЯ СЛУЖБА ГОСУДАРСТВЕННОЙ РЕГИСТРАЦИИ, КАДАСТРА И КАРТОГРАФИИ Ульяновская область • 7106202 от 19.08.2024	ИНИЦИАЛЫ, ФАМИЛИЯ

Земельный участок				
вид объекта недвижимости				
Лист № 51 раздела 4.2	Всего листов раздела 4.2: 654		Всего разделов: 8	Всего листов выписки: 945
09.01.2024г. № КУВИИ-001/2024-5029544				
Кадастровый номер:			78:42:0016202:7	
1	2	3	4	5
53	67537.37	121313.63	-	-
54	67531.19	121309.31	-	-
55	67524.94	121305.11	-	-
56	67518.59	121301.05	-	-
57	67512.17	121297.12	-	-
58	67505.67	121293.33	-	-
59	67504.53	121291.14	-	-
60	67503.52	121288.89	-	-
61	67502.64	121286.59	-	-
62	67501.91	121284.24	-	-
63	67501.31	121281.85	-	-
64	67500.86	121279.43	-	-
65	67500.55	121276.99	-	-
66	67500.38	121274.53	-	-
67	67500.37	121272.07	-	-
68	67500.49	121269.61	-	-
69	67500.76	121267.16	-	-
70	67501.18	121264.73	-	-
71	67501.74	121262.34	-	-
72	67502.44	121259.97	-	-
73	67503.27	121257.66	-	-
74	67504.25	121255.4	-	-
75	67506.8	121235.32	-	-
76	67506.75	121234.63	-	-
77	67506.56	121233.98	-	-
78	67506.24	121233.38	-	-
79	67505.8	121232.86	-	-
80	67505.25	121232.44	-	-
81	67504.64	121232.15	-	-

ПОЛНОЕ НАИМЕНОВАНИЕ ДОЛЖНОСТИ	 ДОКУМЕНТ ПОДПИСАН ЭЛЕКТРОННОЙ ПОДПИСЬЮ Службы ОБЛАСТНОГО КАДАСТРА ИМУЩЕСТВА Владимирской ОБЛАСТИ ФЕДЕРАЛЬНОЙ СЛУЖБЫ ГОСУДАРСТВЕННОЙ РЕГИСТРАЦИИ, КАДАСТРА И КАРТОГРАФИИ Дубликатом от 27.04.2024 по 19.05.2024	ИНИЦИАЛЫ, ФАМИЛИЯ

Земельный участок				
вид объекта недвижимости				
Лист № 52 раздела 4.2	Всего листов раздела 4.2: 654		Всего разделов: 8	Всего листов выписки: 945
09.01.2024г. № КУВИИ-001/2024-5029544				
Кадастровый номер:			78:42-0016202:7	
1	2	3	4	5
82	67503.97	121232	-	-
83	67503.29	121231.98	-	-
84	67502.62	121232.12	-	-
85	67501.99	121232.39	-	-
86	67501.44	121232.78	-	-
87	67500.98	121233.29	-	-
88	67500.64	121233.88	-	-
89	67499.46	121236.68	-	-
90	67498.42	121239.53	-	-
91	67497.5	121242.43	-	-
92	67496.72	121245.36	-	-
93	67496.06	121248.33	-	-
94	67495.55	121251.32	-	-
95	67495.16	121254.34	-	-
96	67494.92	121257.37	-	-
97	67494.88	121258.37	-	-
98	67494.72	121259.36	-	-
99	67494.42	121260.31	-	-
100	67494	121261.22	-	-
101	67493.46	121262.07	-	-
102	67492.81	121262.83	-	-
103	67492.06	121263.5	-	-
104	67491.23	121264.06	-	-
105	67490.33	121264.51	-	-
106	67489.38	121264.83	-	-
107	67488.4	121265.02	-	-
108	67486.76	121265.12	-	-
109	67485.12	121265.08	-	-
110	67483.49	121264.9	-	-

ПОЛНОЕ НАИМЕНОВАНИЕ ДОЛЖНОСТИ	 ДОКУМЕНТ ПОДПИСАН ЭЛЕКТРОННОЙ ПОДПИСЬЮ Служба кадастрового учета и регистрации недвижимости Федеральная служба государственной регистрации, кадастра и картографии Деловая + 7704.202 от 19.08.2024	НИНЦНАМ, ФИМИЛКА

Земельный участок				
вид объекта недвижимости				
Лист № 53 раздела 4.2	Всего листов раздела 4.2: 654		Всего разделов: 8	Всего листов выписки: 945
09.01.2024г. № КУВИИ-001/2024-5029544				
Кадастровый номер:			78:42-0016202:7	
1	2	3	4	5
111	67481.89	121264.59	-	-
112	67480.31	121264.13	-	-
113	67478.79	121263.54	-	-
114	67477.31	121262.83	-	-
115	67475.91	121261.99	-	-
116	67474.58	121261.03	-	-
117	67473.34	121259.96	-	-
118	67472.2	121258.79	-	-
119	67445.13	121235.46	-	-
120	67443.92	121234.89	-	-
121	67442.65	121234.48	-	-
122	67441.35	121234.21	-	-
123	67440.02	121234.1	-	-
124	67438.69	121234.15	-	-
125	67437.37	121234.35	-	-
126	67436.09	121234.7	-	-
127	67434.85	121235.2	-	-
128	67433.69	121235.85	-	-
129	67432.6	121236.62	-	-
130	67431.62	121237.52	-	-
131	67430.74	121238.52	-	-
132	67430	121239.62	-	-
133	67429.38	121240.81	-	-
134	67428.91	121242.05	-	-
135	67428.58	121243.34	-	-
136	67428.41	121244.66	-	-
137	67428.4	121246	-	-
138	67428.54	121247.32	-	-
139	67428.84	121248.62	-	-

ПОЛНОЕ НАИМЕНОВАНИЕ ДОЛЖНОСТИ	 ДОКУМЕНТ ПОДПИСАН ЭЛЕКТРОННОЙ ПОДПИСЬЮ Службы ОБЛАСТНОГО КАДАСТРА ИМУЩЕСТВА Владимирской ОБЛАСТИ Федеральная служба государственной регистрации, кадастра и картографии Дубликат от 27.04.2024 № 19/01/2024	ИНИЦИАЛЫ, ФАМИЛИЯ

Земельный участок				
вид объекта недвижимости				
Лист № 54 раздела 4.2	Всего листов раздела 4.2: 654		Всего разделов: 8	Всего листов выписки: 945
09.01.2024г. № КУВИИ-001/2024-5029544				
Кадастровый номер:			78:42-0016202:7	
1	2	3	4	5
140	67429.29	121249.88	-	-
141	67441.04	121263.95	-	-
142	67477.9	121293.15	-	-
143	67478.79	121296.77	-	-
144	67479.82	121300.35	-	-
145	67480.98	121303.89	-	-
146	67482.28	121307.39	-	-
147	67483.72	121310.83	-	-
148	67485.29	121314.22	-	-
149	67486.98	121317.54	-	-
150	67488.81	121320.79	-	-
151	67490.75	121323.97	-	-
152	67492.82	121327.08	-	-
153	67495	121330.1	-	-
154	67497.31	121333.04	-	-
155	67506.92	121338.38	-	-
156	67533.1	121385.39	-	-
157	67535.54	121388	-	-
158	67538.1	121390.5	-	-
159	67540.77	121392.89	-	-
160	67543.53	121395.16	-	-
161	67546.4	121397.31	-	-
162	67549.35	121399.34	-	-
163	67552.38	121401.24	-	-
164	67555.5	121403	-	-
165	67558.68	121404.63	-	-
166	67561.94	121406.12	-	-
167	67565.25	121407.47	-	-
168	67568.63	121408.68	-	-

ПОЛНОЕ НАИМЕНОВАНИЕ ДОЛЖНОСТИ	 ДОКУМЕНТ ПОДПИСАН ЭЛЕКТРОННОЙ ПОДПИСЬЮ Службы ОБЛАСТНОГО КАДАСТРА ИМУЩЕСТВА Ульяновской ФЕДЕРАЛЬНОЙ СЛУЖБЫ ГОСУДАРСТВЕННОЙ РЕГИСТРАЦИИ, КАДАСТРА И КАРТОГРАФИИ Довольное + 7704.202 от 19.08.2024	ИНИЦИАЛЫ, ФАМИЛИЯ

Земельный участок				
вид объекта недвижимости				
Лист № 55 раздела 4.2	Всего листов раздела 4.2: 654		Всего разделов: 8	Всего листов выписки: 945
09.01.2024г. № КУВИИ-001/2024-5029544				
Кадастровый номер:			78:42-0016202:7	
1	2	3	4	5
169	67572.05	121409.74	-	-
170	67572.2	121413.82	-	-
171	67573.43	121414.47	-	-
172	67575.4	121410.62	-	-
173	67578.09	121411.22	-	-
174	67580.82	121411.74	-	-
175	67581.51	121411.11	-	-
176	67582.1	121410.38	-	-
177	67582.57	121409.57	-	-
178	67582.9	121408.69	-	-
179	67583.09	121407.77	-	-
180	67583.14	121406.84	-	-
181	67583.03	121405.91	-	-
182	67582.79	121405	-	-
183	67582.4	121404.15	-	-
1	67581.89	121403.37	-	-
1	67316.39	121139.3	-	-
2	67308.75	121142.09	-	-
3	67307.61	121144.81	-	-
4	67306.64	121145.13	-	-
5	67305.64	121145.31	-	-
6	67304.62	121145.35	-	-
7	67303.61	121145.25	-	-
8	67302.62	121145.01	-	-
9	67301.68	121144.63	-	-
10	67300.79	121144.12	-	-
11	67299.99	121143.5	-	-
12	67299.28	121142.77	-	-
13	67298.68	121141.94	-	-

ПОЛНОЕ НАИМЕНОВАНИЕ ДОЛЖНОСТИ	 ДОКУМЕНТ ПОДПИСАН ЭЛЕКТРОННОЙ ПОДПИСЬЮ Службы ОБЛАСТНОГО СЕВЕРОКАВКАЗСКОГО УПРАВЛЕНИЯ ФЕДЕРАЛЬНОЙ СЛУЖБЫ ГОСУДАРСТВЕННОЙ РЕГИСТРАЦИИ, КАДАСТРА И КАРТОГРАФИИ Дубликат от 27.04.2024 № 19.01.204	ИНИЦИАЛЫ, ФАМИЛИЯ

Земельный участок				
вид объекта недвижимости				
Лист № 56 раздела 4.2	Всего листов раздела 4.2: 654		Всего разделов: 8	Всего листов выписки: 945
09.01.2024г. № КУВИ-001/2024-5029544				
Кадастровый номер:			78:42:0016202:7	
1	2	3	4	5
14	67298.2	121141.05	-	-
15	67297.86	121140.09	-	-
16	67297.65	121139.09	-	-
17	67297.58	121138.08	-	-
18	67297.65	121137.06	-	-
19	67297.86	121136.07	-	-
20	67298.22	121135.12	-	-
21	67298.15	121133.82	-	-
22	67297.95	121132.55	-	-
23	67297.62	121131.3	-	-
24	67297.16	121130.09	-	-
25	67296.59	121128.93	-	-
26	67295.9	121127.84	-	-
27	67295.1	121126.83	-	-
28	67294.2	121125.9	-	-
29	67293.2	121125.07	-	-
30	67292.14	121124.35	-	-
31	67287.84	121123.78	-	-
32	67286.8	121123.51	-	-
33	67285.74	121123.39	-	-
34	67284.68	121123.43	-	-
35	67283.63	121123.62	-	-
36	67283.47	121124.19	-	-
37	67283.47	121124.79	-	-
38	67283.62	121125.36	-	-
39	67283.9	121125.89	-	-
40	67284.31	121126.32	-	-
41	67284.81	121126.64	-	-
42	67285.38	121126.82	-	-

ПОЛНОЕ НАИМЕНОВАНИЕ ДОЛЖНОСТИ	 ДОКУМЕНТ ПОДПИСАН ЭЛЕКТРОННОЙ ПОДПИСЬЮ Служба кадастрового учета и регистрации недвижимости Федеральная служба государственной регистрации, кадастра и картографии Дубликат от 27.04.2024 за 19.05.2024	ИНИЦИАЛЫ, ФАМИЛИЯ

Земельный участок				
вид объекта недвижимости				
Лист № 57 раздела 4.2	Всего листов раздела 4.2: 654		Всего разделов: 8	Всего листов выписки: 945
09.01.2024г. № КУВИИ-001/2024-5029544				
Кадастровый номер:			78:42-0016202:7	
1	2	3	4	5
43	67285.98	121126.86	-	-
44	67289.14	121128.48	-	-
45	67291.98	121129.45	-	-
46	67292.52	121129.9	-	-
47	67292.96	121130.45	-	-
48	67293.29	121131.07	-	-
49	67293.5	121131.75	-	-
50	67293.56	121132.46	-	-
51	67293.49	121133.16	-	-
52	67293.28	121133.83	-	-
53	67292.94	121134.46	-	-
54	67292.49	121135	-	-
55	67291.94	121135.45	-	-
56	67291.52	121136.79	-	-
57	67291.26	121138.17	-	-
58	67291.14	121139.57	-	-
59	67291.18	121140.97	-	-
60	67291.38	121142.36	-	-
61	67291.72	121143.72	-	-
62	67292.21	121145.04	-	-
63	67292.84	121146.3	-	-
64	67293.6	121147.48	-	-
65	67294.49	121148.57	-	-
66	67304.29	121153.52	-	-
67	67306.6	121156.58	-	-
68	67310.87	121161.38	-	-
69	67313.17	121162.73	-	-
70	67315.4	121164.2	-	-
71	67317.55	121165.78	-	-

ПОЛНОЕ НАИМЕНОВАНИЕ ДОЛЖНОСТИ	 ДОКУМЕНТ ПОДПИСАН ЭЛЕКТРОННОЙ ПОДПИСЬЮ Служба ОБЛАСТНОГО КАДАСТРА И ГЕОИНФОРМАЦИОННОГО ЦЕНТРА Ульяновской ОБЛАСТИ Федеральная служба государственной регистрации, кадастра и картографии Ульяновская область ИНН 4307003000	ИНИЦИАЛЫ, ФАМИЛИЯ


Земельный участок				
вид объекта недвижимости				
Лист № 58 раздела 4.2	Всего листов раздела 4.2: 654		Всего разделов: 8	Всего листов выписки: 945
09.01.2024г. № КУВИИ-001/2024-5029544				
Кадастровый номер:			78:42-0016202:7	
1	2	3	4	5
72	67319.62	121167.47	-	-
73	67321.59	121169.27	-	-
74	67323.47	121171.17	-	-
75	67325.25	121173.16	-	-
76	67326.93	121175.24	-	-
77	67328.5	121177.41	-	-
78	67332.25	121180.16	-	-
79	67335.91	121183.03	-	-
80	67339.47	121186.03	-	-
81	67342.93	121189.16	-	-
82	67346.27	121192.39	-	-
83	67349.51	121195.75	-	-
84	67363.58	121210	-	-
85	67382.45	121228.34	-	-
86	67384.87	121229.97	-	-
87	67387.36	121231.51	-	-
88	67389.9	121232.94	-	-
89	67392.51	121234.27	-	-
90	67395.16	121235.49	-	-
91	67397.87	121236.6	-	-
92	67400.62	121237.6	-	-
93	67401.94	121238.08	-	-
94	67403.31	121238.43	-	-
95	67404.7	121238.65	-	-
96	67406.11	121238.73	-	-
97	67407.52	121238.66	-	-
98	67408.92	121238.46	-	-
99	67410.29	121238.13	-	-
100	67411.62	121237.66	-	-

ПОЛНОЕ НАИМЕНОВАНИЕ ДОЛЖНОСТИ	 ДОКУМЕНТ ПОДПИСАН ЭЛЕКТРОННОЙ ПОДПИСЬЮ Службы ОБЛАСТНОГО КАДАСТРА ИМУЩЕСТВА Ульяновской ФЕДЕРАЛЬНОЙ СЛУЖБЫ ГОСУДАРСТВЕННОЙ РЕГИСТРАЦИИ, КАДАСТРА И КАРТОГРАФИИ Довольное + 7704.202 от 19.08.2024	ИНИЦИАЛЫ, ФАМИЛИЯ

Земельный участок				
вид объекта недвижимости				
Лист № 59 раздела 4.2	Всего листов раздела 4.2: 654		Всего разделов: 8	Всего листов выписки: 945
09.01.2024г. № КУВИИ-001/2024-5029544				
Кадастровый номер:			78:42-0016202:7	
1	2	3	4	5
101	67412.9	121237.06	-	-
102	67426.26	121217.3	-	-
103	67441.04	121191.3	-	-
104	67441.53	121190.24	-	-
105	67441.89	121189.14	-	-
106	67442.12	121187.99	-	-
107	67442.2	121186.83	-	-
108	67442.13	121185.67	-	-
109	67441.93	121184.53	-	-
110	67441.57	121183.82	-	-
111	67441.1	121183.18	-	-
112	67440.54	121182.63	-	-
113	67439.9	121182.17	-	-
114	67439.19	121181.83	-	-
115	67438.43	121181.6	-	-
116	67437.65	121181.51	-	-
117	67434.27	121185.6	-	-
118	67421.98	121208.22	-	-
119	67419.49	121213.2	-	-
120	67416.11	121215.69	-	-
121	67408.1	121213.56	-	-
122	67401.33	121209.28	-	-
123	67378.18	121192.55	-	-
124	67365.36	121180.26	-	-
125	67358.59	121170.82	-	-
126	67357.61	121168.13	-	-
127	67356.5	121165.51	-	-
128	67355.26	121162.94	-	-
129	67353.89	121160.44	-	-

ПОЛНОЕ НАИМЕНОВАНИЕ ДОЛЖНОСТИ	 ДОКУМЕНТ ПОДПИСАН ЭЛЕКТРОННОЙ ПОДПИСЬЮ Служба кадастрового учета и регистрации недвижимости Федеральная служба государственной регистрации, кадастра и картографии Деловая + 7704.202 от 19.08.2024	НИНЦНАТЫ, ФИМИЛИЯ

Земельный участок				
вид объекта недвижимости				
Лист № 60 раздела 4.2	Всего листов раздела 4.2: 654		Всего разделов: 8	Всего листов выписки: 945
09.01.2024г. № КУВИ-001/2024-5029544				
Кадастровый номер:			78:42-0016202:7	
1	2	3	4	5
130	67352.4	121158.01	-	-
131	67350.78	121155.66	-	-
132	67349.04	121153.4	-	-
133	67347.2	121151.23	-	-
134	67343.1	121149.1	-	-
135	67337.58	121146.43	-	-
136	67328.5	121143.4	-	-
1	67316.39	121139.3	-	-
1	67433.76	121528.25	-	-
2	67449.88	121535.82	-	-
3	67465.31	121546.46	-	-
4	67488.71	121556.22	-	-
5	67490.47	121557.09	-	-
6	67492.16	121558.1	-	-
7	67493.77	121559.24	-	-
8	67495.29	121560.49	-	-
9	67496.71	121561.86	-	-
10	67498.01	121563.34	-	-
11	67499.2	121564.91	-	-
12	67500.27	121566.56	-	-
13	67501.2	121568.3	-	-
14	67502	121570.1	-	-
15	67502.66	121571.96	-	-
16	67503.17	121573.86	-	-
17	67503.53	121575.8	-	-
18	67503.74	121577.76	-	-
19	67503.81	121579.73	-	-
20	67503.72	121581.7	-	-
21	67503.81	121582.46	-	-



ПОЛНОЕ НАИМЕНОВАНИЕ ДОЛЖНОСТИ

ИНИЦИАЛЫ, ФАМИЛИЯ

Земельный участок					
вид объекта недвижимости					
Лист № 61 раздела 4.2		Всего листов раздела 4.2: 654		Всего разделов: 8	
				Всего листов выписки: 945	
09.01.2024г. № КУВИИ-001/2024-5029544					
Кадастровый номер:		78:42-0016202:7			
1	2	3	4	5	
22	67504.06	121583.19	-	-	
23	67504.45	121583.86	-	-	
24	67504.95	121584.45	-	-	
25	67505.56	121584.92	-	-	
26	67506.25	121585.27	-	-	
27	67507	121585.47	-	-	
28	67507.77	121585.53	-	-	
29	67508.54	121585.43	-	-	
30	67509.27	121585.19	-	-	
31	67509.94	121584.82	-	-	
32	67510.53	121584.31	-	-	
33	67511.01	121583.71	-	-	
34	67511.36	121583.02	-	-	
35	67511.57	121582.28	-	-	
36	67511.64	121581.51	-	-	
37	67508.45	121563.7	-	-	
38	67507.83	121562.23	-	-	
39	67507.08	121560.81	-	-	
40	67506.22	121559.47	-	-	
41	67505.25	121558.21	-	-	
42	67504.18	121557.03	-	-	
43	67503	121555.95	-	-	
44	67501.74	121554.97	-	-	
45	67500.4	121554.11	-	-	
46	67498.99	121553.36	-	-	
47	67497.53	121552.74	-	-	
48	67466.72	121539.2	-	-	
49	67443.38	121521.76	-	-	
50	67434.14	121519.16	-	-	



ПОЛНОЕ НАИМЕНОВАНИЕ ДОЛЖНОСТИ

ИНИЦИАЛЫ, ФИМИЛИЯ

Земельный участок				
вид объекта недвижимости				
Лист № 62 раздела 4.2	Всего листов раздела 4.2: 654		Всего разделов: 8	Всего листов выписки: 945
09.01.2024г. № КУВИИ-001/2024-5029544				
Кадастровый номер:			78:42:0016202:7	
1	2	3	4	5
51	67433.3	121519.14	-	-
52	67432.48	121519.27	-	-
53	67431.7	121519.55	-	-
54	67430.98	121519.96	-	-
55	67430.35	121520.5	-	-
56	67429.82	121521.15	-	-
57	67429.43	121521.88	-	-
58	67429.17	121522.67	-	-
59	67429.06	121523.5	-	-
60	67429.1	121524.33	-	-
61	67429.29	121525.14	-	-
62	67429.63	121525.9	-	-
63	67430.09	121526.58	-	-
64	67430.68	121527.18	-	-
65	67431.36	121527.65	-	-
66	67432.12	121527.99	-	-
67	67432.92	121528.19	-	-
1	67433.76	121528.25	-	-
1	67553	121706.07	-	-
2	67554.05	121716.35	-	-
3	67554.04	121717.23	-	-
4	67554.17	121718.11	-	-
5	67554.41	121718.97	-	-
6	67554.78	121719.78	-	-
7	67555.25	121720.53	-	-
8	67555.83	121721.21	-	-
9	67566.85	121723.48	-	-
10	67567.31	121723.62	-	-
11	67567.71	121723.91	-	-

ПОЛНОЕ НАИМЕНОВАНИЕ ДОЛЖНОСТИ	 ДОКУМЕНТ ПОДПИСАН ЭЛЕКТРОННОЙ ПОДПИСЬЮ Службы ОБЛАСТНОГО КАДАСТРА И ГЕОИНФОРМАЦИОННОГО ЦЕНТРА Ульяновской ОБЛАСТИ ФЕДЕРАЛЬНАЯ СЛУЖБА ГОСУДАРСТВЕННОЙ РЕГИСТРАЦИИ, КАДАСТРА И КАРТОГРАФИИ Довольное + 7106.202 от 19.08.2024	ИНИЦИАЛЫ, ФАМИЛИЯ

Земельный участок				
вид объекта недвижимости				
Лист № 63 раздела 4.2	Всего листов раздела 4.2: 654		Всего разделов: 8	Всего листов выписки: 945
09.01.2024г. № КУВИИ-001/2024-5029544				
Кадастровый номер:			78:42:0016202:7	
1	2	3	4	5
12	67568	121724.31	-	-
13	67568.15	121724.78	-	-
14	67568.14	121725.27	-	-
15	67567.98	121725.74	-	-
16	67567.17	121729.15	-	-
17	67567.49	121732.69	-	-
18	67567.72	121733.25	-	-
19	67568.07	121733.75	-	-
20	67568.53	121734.15	-	-
21	67569.06	121734.46	-	-
22	67569.64	121734.63	-	-
23	67570.25	121734.68	-	-
24	67570.85	121734.59	-	-
25	67571.42	121734.37	-	-
26	67571.93	121734.03	-	-
27	67572.36	121733.6	-	-
28	67573.36	121732.39	-	-
29	67574.48	121731.29	-	-
30	67575.71	121730.31	-	-
31	67577.03	121729.46	-	-
32	67578.42	121728.74	-	-
33	67579.89	121728.17	-	-
34	67580.69	121727.53	-	-
35	67581.4	121726.78	-	-
36	67581.98	121725.93	-	-
37	67582.44	121725.01	-	-
38	67582.76	121724.03	-	-
39	67582.93	121723.01	-	-
40	67582.95	121721.98	-	-

ПОЛНОЕ НАИМЕНОВАНИЕ ДОЛЖНОСТИ	 ДОКУМЕНТ ПОДПИСАН ЭЛЕКТРОННОЙ ПОДПИСЬЮ Службы ОБЛАСТНОГО КАДАСТРА ИМУЩЕСТВА Владимирская область ФЕДЕРАЛЬНАЯ СЛУЖБА ГОСУДАРСТВЕННОЙ РЕГИСТРАЦИИ, КАДАСТРА И КАРТОГРАФИИ Дубликат № 7704.202 от 19.08.2024	ИНИЦИАЛЫ, ФАМИЛИЯ

Земельный участок				
вид объекта недвижимости				
Лист № 64 раздела 4.2	Всего листов раздела 4.2: 654		Всего разделов: 8	Всего листов выписки: 945
09.01.2024г. № КУВН-001/2024-5029544				
Кадастровый номер:			78:42:0016202:7	
1	2	3	4	5
41	67582.81	121720.96	-	-
42	67582.54	121719.97	-	-
43	67582.11	121719.03	-	-
44	67581.56	121718.16	-	-
45	67580.88	121717.39	-	-
46	67580.1	121716.72	-	-
47	67579.23	121716.17	-	-
48	67578.29	121715.76	-	-
49	67577.3	121715.49	-	-
50	67574.93	121714.59	-	-
51	67572.63	121713.56	-	-
52	67570.39	121712.39	-	-
53	67568.23	121711.09	-	-
54	67566.15	121709.66	-	-
55	67564.15	121708.11	-	-
56	67562.25	121706.45	-	-
57	67560.46	121704.67	-	-
58	67558.77	121702.8	-	-
59	67557.2	121700.82	-	-
60	67555.75	121698.76	-	-
61	67554.71	121695.51	-	-
62	67553.82	121692.22	-	-
63	67553.06	121688.89	-	-
64	67552.45	121685.54	-	-
65	67551.99	121682.16	-	-
66	67551.67	121678.77	-	-
67	67551.5	121675.36	-	-
68	67551.47	121671.96	-	-
69	67551.59	121668.55	-	-

ПОЛНОЕ НАИМЕНОВАНИЕ ДОЛЖНОСТИ	 ДОКУМЕНТ ПОДПИСАН ЭЛЕКТРОННОЙ ПОДПИСЬЮ Служба ОБЛАСТНОГО АДМИНИСТРАТИВНОГО ЦЕНТРА ИЛИ ИНЫМИ ФЕДЕРАЛЬНЫМИ СЛУЖБАМИ ГОСУДАРСТВЕННОЙ РЕГИСТРАЦИИ, КАДАСТРА И КАРТОГРАФИИ Дубликат от 27.04.2024 по 19.05.2024	ИНИЦИАЛЫ, ФАМИЛИЯ

Земельный участок				
вид объекта недвижимости				
Лист № 65 раздела 4.2	Всего листов раздела 4.2: 654		Всего разделов: 8	Всего листов выписки: 945
09.01.2024г. № КУВИИ-001/2024-5029544				
Кадастровый номер:			78:42:0016202:7	
1	2	3	4	5
70	67551.86	121665.15	-	-
71	67552.27	121661.77	-	-
72	67552.83	121658.41	-	-
73	67552.99	121647.23	-	-
74	67552.51	121637.75	-	-
75	67555.91	121628.6	-	-
76	67556.19	121627.59	-	-
77	67556.34	121626.56	-	-
78	67556.34	121625.52	-	-
79	67556.19	121624.49	-	-
80	67555.91	121623.49	-	-
81	67555.48	121622.54	-	-
82	67554.93	121621.65	-	-
83	67554.25	121620.86	-	-
84	67553.48	121620.17	-	-
85	67552.11	121618.56	-	-
86	67550.65	121617.02	-	-
87	67549.12	121615.57	-	-
88	67547.51	121614.2	-	-
89	67545.82	121612.92	-	-
90	67544.08	121611.74	-	-
91	67541.59	121610.36	-	-
92	67539.19	121608.84	-	-
93	67536.87	121607.2	-	-
94	67534.66	121605.42	-	-
95	67532.54	121603.53	-	-
96	67530.53	121601.52	-	-
97	67528.64	121599.4	-	-
98	67526.88	121597.18	-	-

ПОЛНОЕ НАИМЕНОВАНИЕ ДОЛЖНОСТИ	 ДОКУМЕНТ ПОДПИСАН ЭЛЕКТРОННОЙ ПОДПИСЬЮ Служба кадастрового учета и регистрации недвижимости Федеральная служба государственной регистрации, кадастра и картографии Дубликат от 27.04.2024 № 19/01/2024	ИНИЦИАЛЫ, ФАМИЛИЯ

Земельный участок				
вид объекта недвижимости				
Лист № 66 раздела 4.2	Всего листов раздела 4.2: 654		Всего разделов: 8	Всего листов выписки: 945
09.01.2024г. № КУВИИ-001/2024-5029544				
Кадастровый номер:			78:42-0016202:7	
1	2	3	4	5
99	67526.07	121596.66	-	-
100	67525.2	121596.28	-	-
101	67524.28	121596.05	-	-
102	67523.33	121595.96	-	-
103	67522.38	121596.02	-	-
104	67521.45	121596.23	-	-
105	67520.56	121596.59	-	-
106	67519.75	121597.08	-	-
107	67519.02	121597.69	-	-
108	67518.4	121598.42	-	-
109	67518.21	121598.72	-	-
110	67518.14	121599.07	-	-
111	67518.19	121599.42	-	-
112	67518.36	121599.74	-	-
113	67518.62	121599.98	-	-
114	67518.96	121600.12	-	-
115	67521.48	121599.47	-	-
116	67521.82	121599.19	-	-
117	67522.23	121599.06	-	-
118	67522.67	121599.08	-	-
119	67523.07	121599.26	-	-
120	67523.39	121599.56	-	-
121	67523.58	121599.96	-	-
122	67524.94	121601.8	-	-
123	67526.41	121603.56	-	-
124	67527.98	121605.23	-	-
125	67529.65	121606.8	-	-
126	67531.4	121608.28	-	-
127	67533.24	121609.65	-	-

ПОЛНОЕ НАИМЕНОВАНИЕ ДОЛЖНОСТИ	 ДОКУМЕНТ ПОДПИСАН ЭЛЕКТРОННОЙ ПОДПИСЬЮ Службы ОБЛАСТНОГО КАДАСТРА И ГЕОИНФОРМАЦИОННОГО ЦЕНТРА Ульяновской области ФЕДЕРАЛЬНАЯ СЛУЖБА ГОСУДАРСТВЕННОЙ РЕГИСТРАЦИИ, КАДАСТРА И КАРТОГРАФИИ Ульяновск • 27.04.2022 № 19.01.2024	ИНИЦИАЛЫ, ФАМИЛИЯ

Земельный участок				
вид объекта недвижимости				
Лист № 67 раздела 4.2	Всего листов раздела 4.2: 654		Всего разделов: 8	Всего листов выписки: 945
09.01.2024г. № КУВИ-001/2024-5029544				
Кадастровый номер:			78:42:0016202:7	
1	2	3	4	5
128	67535.16	121610.91	-	-
129	67537.14	121612.06	-	-
130	67539.19	121613.09	-	-
131	67541.3	121614	-	-
132	67542.36	121615.36	-	-
133	67543.32	121616.81	-	-
134	67544.14	121618.33	-	-
135	67544.84	121619.92	-	-
136	67545.4	121621.55	-	-
137	67545.82	121623.24	-	-
138	67546.11	121624.95	-	-
139	67541.2	121643.39	-	-
140	67543.3	121696.88	-	-
1	67553	121706.07	-	-
1	67748.71	121955.06	-	-
2	67749.06	121954.49	-	-
3	67749.29	121953.87	-	-
4	67749.38	121953.21	-	-
5	67749.33	121952.55	-	-
6	67749.15	121951.91	-	-
7	67748.84	121951.32	-	-
8	67748.41	121950.81	-	-
9	67747.88	121950.4	-	-
10	67747.29	121950.12	-	-
11	67746	121949.95	-	-
12	67744.75	121949.65	-	-
13	67743.53	121949.2	-	-
14	67742.38	121948.61	-	-
15	67741.3	121947.9	-	-



ПОЛНОЕ НАИМЕНОВАНИЕ ДОЛЖНОСТИ

ИНИЦИАЛЫ, ФАМИЛИЯ

Земельный участок				
вид объекта недвижимости				
Лист № 68 раздела 4.2	Всего листов раздела 4.2: 654		Всего разделов: 8	Всего листов выписки: 945
09.01.2024г. № КУВИИ-001/2024-5029544				
Кадастровый номер:			78:42:0016202:7	
1	2	3	4	5
16	67740.31	121947.06	-	-
17	67739.43	121946.12	-	-
18	67738.66	121945.09	-	-
19	67737.85	121943.98	-	-
20	67737.17	121942.8	-	-
21	67736.62	121941.55	-	-
22	67736.21	121940.25	-	-
23	67735.95	121938.91	-	-
24	67735.82	121937.56	-	-
25	67735.85	121936.19	-	-
26	67736.02	121934.84	-	-
27	67736.33	121933.51	-	-
28	67736.78	121932.23	-	-
29	67737.38	121931	-	-
30	67738.1	121929.84	-	-
31	67738.94	121928.77	-	-
32	67740.19	121927.21	-	-
33	67741.54	121925.73	-	-
34	67742.99	121924.35	-	-
35	67744.53	121923.07	-	-
36	67746.14	121921.89	-	-
37	67747.84	121920.83	-	-
38	67748.68	121920.36	-	-
39	67749.44	121919.78	-	-
40	67750.11	121919.08	-	-
41	67750.67	121918.29	-	-
42	67751.1	121917.43	-	-
43	67751.39	121916.51	-	-
44	67751.54	121915.56	-	-

ПОЛНОЕ НАИМЕНОВАНИЕ ДОЛЖНОСТИ	 ДОКУМЕНТ ПОДПИСАН ЭЛЕКТРОННОЙ ПОДПИСЬЮ Службы ОБЛАСТНОГО КАДАСТРА ИМУЩЕСТВА Владимирская ОБЛАСТЬ ФЕДЕРАЛЬНАЯ СЛУЖБА ГОСУДАРСТВЕННОЙ РЕГИСТРАЦИИ, КАДАСТРА И КАРТОГРАФИИ Дубликат от 27.04.2024 № 19.01.204	ИНИЦИАЛЫ, ФАМИЛИЯ

Земельный участок				
вид объекта недвижимости				
Лист № 69 раздела 4.2	Всего листов раздела 4.2: 654		Всего разделов: 8	Всего листов выписки: 945
09.01.2024г. № КУВИИ-001/2024-5029544				
Кадастровый номер:			78:42-0016202:7	
1	2	3	4	5
45	67751.55	121914.6	-	-
46	67751.41	121913.65	-	-
47	67751.14	121912.73	-	-
48	67750.63	121908.57	-	-
49	67751.54	121905.2	-	-
50	67751.32	121904.62	-	-
51	67750.87	121904.36	-	-
52	67743.16	121897.47	-	-
53	67741.97	121894.83	-	-
54	67739.3	121890.91	-	-
55	67736.52	121887.08	-	-
56	67733.64	121883.33	-	-
57	67730.65	121879.66	-	-
58	67727.56	121876.07	-	-
59	67724.36	121872.58	-	-
60	67721.07	121869.18	-	-
61	67717.68	121865.88	-	-
62	67714.2	121862.67	-	-
63	67710.63	121859.57	-	-
64	67705.47	121857.22	-	-
65	67700.26	121855.02	-	-
66	67694.99	121852.95	-	-
67	67689.67	121851.03	-	-
68	67684.3	121849.24	-	-
69	67678.88	121847.6	-	-
70	67673.43	121846.1	-	-
71	67667.93	121844.75	-	-
72	67662.4	121843.54	-	-
73	67656.85	121842.48	-	-

ПОЛНОЕ НАИМЕНОВАНИЕ ДОЛЖНОСТИ	 ДОКУМЕНТ ПОДПИСАН ЭЛЕКТРОННОЙ ПОДПИСЬЮ Служба обеспечения государственной кадастровой службы государственной регистрации, кадастра и картографии Республики Карелия Деловая + 7704.202 от 19.08.2024	ИНИЦИАЛЫ, ФАМИЛИЯ

Земельный участок				
вид объекта недвижимости				
Лист № 70 раздела 4.2	Всего листов раздела 4.2: 654		Всего разделов: 8	Всего листов выписки: 945
09.01.2024г. № КУВИИ-001/2024-5029544				
Кадастровый номер:			78:42:0016202:7	
1	2	3	4	5
74	67648.66	121839.27	-	-
75	67645.1	121832.51	-	-
76	67638.69	121830.73	-	-
77	67628.72	121829.3	-	-
78	67620.88	121827.88	-	-
79	67619.63	121827.32	-	-
80	67618.47	121826.63	-	-
81	67617.39	121825.81	-	-
82	67616.42	121824.86	-	-
83	67615.56	121823.81	-	-
84	67614.83	121822.66	-	-
85	67614.24	121821.44	-	-
86	67613.79	121820.16	-	-
87	67613.5	121818.83	-	-
88	67613.37	121817.48	-	-
89	67613.4	121816.13	-	-
90	67612.84	121815.39	-	-
91	67612.18	121814.74	-	-
92	67611.43	121814.19	-	-
93	67610.62	121813.76	-	-
94	67609.74	121813.45	-	-
95	67608.84	121813.27	-	-
96	67607.91	121813.23	-	-
97	67606.99	121813.32	-	-
98	67606.1	121813.55	-	-
99	67605.19	121814.56	-	-
100	67604.18	121815.48	-	-
101	67603.07	121816.28	-	-
102	67601.89	121816.96	-	-

ПОЛНОЕ НАИМЕНОВАНИЕ ДОЛЖНОСТИ	 ДОКУМЕНТ ПОДПИСАН ЭЛЕКТРОННОЙ ПОДПИСЬЮ Служба кадастрового учета и регистрации недвижимости Федеральная служба государственной регистрации, кадастра и картографии Деловая + 7706.202 от 19.08.2024	НИНЦНАМ, ФИМИЛКА

Земельный участок				
вид объекта недвижимости				
Лист № 71 раздела 4.2	Всего листов раздела 4.2: 654		Всего разделов: 8	Всего листов выписки: 945
09.01.2024г. № КУВИИ-001/2024-5029544				
Кадастровый номер:			78:42:0016202:7	
1	2	3	4	5
103	67600.64	121817.5	-	-
104	67599.34	121817.91	-	-
105	67598.01	121818.18	-	-
106	67596.65	121818.31	-	-
107	67595.29	121818.29	-	-
108	67591.46	121816.3	-	-
109	67587.71	121814.2	-	-
110	67584.02	121811.96	-	-
111	67580.41	121809.61	-	-
112	67576.89	121807.14	-	-
113	67573.44	121804.56	-	-
114	67570.08	121801.86	-	-
115	67566.82	121799.05	-	-
116	67563.65	121796.14	-	-
117	67560.57	121793.12	-	-
118	67557.6	121790.01	-	-
119	67554.73	121786.79	-	-
120	67551.98	121783.49	-	-
121	67551.58	121781.78	-	-
122	67551.33	121780.05	-	-
123	67551.22	121778.3	-	-
124	67551.25	121776.55	-	-
125	67551.43	121774.81	-	-
126	67551.75	121773.09	-	-
127	67552.21	121771.4	-	-
128	67552.81	121769.75	-	-
129	67553.54	121768.16	-	-
130	67554.41	121766.64	-	-
131	67556.09	121764	-	-

ПОЛНОЕ НАИМЕНОВАНИЕ ДОЛЖНОСТИ	 ДОКУМЕНТ ПОДПИСАН ЭЛЕКТРОННОЙ ПОДПИСЬЮ Службы ОБЛАСТНОГО КАДАСТРА И ГЕОИНФОРМАЦИОННОГО ЦЕНТРА Ульяновской ОБЛАСТИ ФЕДЕРАЛЬНАЯ СЛУЖБА ГОСУДАРСТВЕННОЙ РЕГИСТРАЦИИ, КАДАСТРА И КАРТОГРАФИИ Дубликат от 27.04.2024 № 19/01/2024	ИНИЦИАЛЫ, ФАМИЛИЯ

Земельный участок				
вид объекта недвижимости				
Лист № 72 раздела 4.2	Всего листов раздела 4.2: 654		Всего разделов: 8	Всего листов выписки: 945
09.01.2024г. № КУВН-001/2024-5029544				
Кадастровый номер:			78:42:0016202:7	
1	2	3	4	5
132	67556.34	121763.43	-	-
133	67556.45	121762.83	-	-
134	67556.42	121762.21	-	-
135	67556.26	121761.62	-	-
136	67555.96	121761.08	-	-
137	67555.54	121760.63	-	-
138	67555.04	121760.28	-	-
139	67554.46	121760.06	-	-
140	67553.85	121759.97	-	-
141	67553.24	121760.03	-	-
142	67552.66	121760.23	-	-
143	67552.14	121760.56	-	-
144	67550.99	121762.57	-	-
145	67549.97	121764.66	-	-
146	67549.08	121766.8	-	-
147	67548.32	121768.99	-	-
148	67547.69	121771.22	-	-
149	67547.2	121773.49	-	-
150	67546.84	121775.78	-	-
151	67546.62	121778.09	-	-
152	67546.55	121780.41	-	-
153	67547.55	121785.62	-	-
154	67551.28	121789.33	-	-
155	67555.08	121792.97	-	-
156	67558.94	121796.55	-	-
157	67562.88	121800.06	-	-
158	67581.96	121817.93	-	-
159	67583.42	121818.72	-	-
160	67584.95	121819.38	-	-

ПОЛНОЕ НАИМЕНОВАНИЕ ДОЛЖНОСТИ	 ДОКУМЕНТ ПОДПИСАН ЭЛЕКТРОННОЙ ПОДПИСЬЮ Служба ОБЛАСТНОГО КАДАСТРА ИМУЩЕСТВА ИЛИ ИЛИ ФЕДЕРАЛЬНАЯ СЛУЖБА ГОСУДАРСТВЕННОЙ РЕГИСТРАЦИИ, КАДАСТРА И КАРТОГРАФИИ Деловая линия + 7704.2022 со 19.08.2024	ИНИЦИАЛЫ, ФАМИЛИЯ

Земельный участок				
вид объекта недвижимости				
Лист № 73 раздела 4.2	Всего листов раздела 4.2: 654		Всего разделов: 8	Всего листов выписки: 945
09.01.2024г. № КУВИИ-001/2024-5029544				
Кадастровый номер:			78:42-0016202:7	
1	2	3	4	5
161	67586.53	121819.88	-	-
162	67588.16	121820.24	-	-
163	67589.81	121820.43	-	-
164	67591.47	121820.47	-	-
165	67593.14	121820.36	-	-
166	67600.76	121822.55	-	-
167	67603.09	121825.6	-	-
168	67605.54	121828.56	-	-
169	67608.11	121831.42	-	-
170	67610.79	121834.17	-	-
171	67613.58	121836.82	-	-
172	67616.47	121839.35	-	-
173	67619.46	121841.77	-	-
174	67620.41	121845.37	-	-
175	67621.5	121848.93	-	-
176	67622.73	121852.45	-	-
177	67624.09	121855.91	-	-
178	67625.59	121859.33	-	-
179	67627.21	121862.68	-	-
180	67628.97	121865.97	-	-
181	67630.85	121869.19	-	-
182	67632.65	121870.03	-	-
183	67634.5	121870.75	-	-
184	67636.4	121871.35	-	-
185	67638.33	121871.81	-	-
186	67640.3	121872.14	-	-
187	67642.28	121872.34	-	-
188	67644.26	121872.41	-	-
189	67646.25	121872.33	-	-

ПОЛНОЕ НАИМЕНОВАНИЕ ДОЛЖНОСТИ	 ДОКУМЕНТ ПОДПИСАН ЭЛЕКТРОННОЙ ПОДПИСЬЮ Службы ОБЛАСТНОГО КАДАСТРА ИМУЩЕСТВА Ульяновской ФЕДЕРАЛЬНОЙ СЛУЖБЫ ГОСУДАРСТВЕННОЙ РЕГИСТРАЦИИ, КАДАСТРА И КАРТОГРАФИИ Довольное + 7104.202 от 19.08.2024	ИНИЦИАЛЫ, ФАМИЛИЯ

Земельный участок				
вид объекта недвижимости				
Лист № 74 раздела 4.2	Всего листов раздела 4.2: 654		Всего разделов: 8	Всего листов выписки: 945
09.01.2024г. № КУВИИ-001/2024-5029544				
Кадастровый номер:			78:42-0016202:7	
1	2	3	4	5
190	67648.23	121872.13	-	-
191	67650.19	121871.79	-	-
192	67652.13	121871.32	-	-
193	67652.97	121870.92	-	-
194	67653.87	121870.68	-	-
195	67654.8	121870.58	-	-
196	67655.73	121870.65	-	-
197	67656.63	121870.87	-	-
198	67657.49	121871.23	-	-
199	67658.27	121871.74	-	-
200	67658.96	121872.37	-	-
201	67659.53	121873.11	-	-
202	67659.97	121873.93	-	-
203	67660.27	121874.81	-	-
204	67660.42	121875.73	-	-
205	67660.41	121876.67	-	-
206	67660.19	121878.22	-	-
207	67660.12	121879.79	-	-
208	67660.18	121881.35	-	-
209	67660.38	121882.91	-	-
210	67660.71	121884.44	-	-
211	67661.17	121885.94	-	-
212	67661.76	121887.39	-	-
213	67662.48	121888.79	-	-
214	67663.31	121890.12	-	-
215	67664.26	121891.37	-	-
216	67665.32	121892.53	-	-
217	67666.47	121893.6	-	-
218	67671.81	121893.76	-	-

ПОЛНОЕ НАИМЕНОВАНИЕ ДОЛЖНОСТИ	 ДОКУМЕНТ ПОДПИСАН ЭЛЕКТРОННОЙ ПОДПИСЬЮ Службы ОБЛАСТНОГО КАДАСТРА ИМУЩЕСТВА Владимирская ОБЛАСТЬ ФЕДЕРАЛЬНАЯ СЛУЖБА ГОСУДАРСТВЕННОЙ РЕГИСТРАЦИИ, КАДАСТРА И КАРТОГРАФИИ Дубликат от 27.04.2024 по 19.05.2024	ИНИЦИАЛЫ, ФАМИЛИЯ

Земельный участок				
вид объекта недвижимости				
Лист № 75 раздела 4.2	Всего листов раздела 4.2: 654		Всего разделов: 8	Всего листов выписки: 945
09.01.2024г. № КУВИ-001/2024-5029544				
Кадастровый номер:			78:42-0016202:7	
1	2	3	4	5
219	67706.35	121916.91	-	-
220	67710.05	121920.31	-	-
221	67713.66	121923.81	-	-
222	67717.18	121927.4	-	-
223	67720.61	121931.08	-	-
224	67723.94	121934.85	-	-
225	67727.17	121938.7	-	-
226	67730.3	121942.63	-	-
227	67733.34	121946.65	-	-
228	67736.27	121950.74	-	-
229	67738.05	121956.44	-	-
230	67738.25	121959.07	-	-
231	67738.52	121959.47	-	-
232	67738.9	121959.78	-	-
233	67739.35	121959.99	-	-
234	67739.83	121960.06	-	-
235	67740.32	121960	-	-
236	67740.78	121959.82	-	-
237	67741.17	121959.52	-	-
238	67744.69	121956.76	-	-
1	67748.71	121955.06	-	-
1	67782.9	121973.06	-	-
2	67790.73	121978	-	-
3	67791.83	121978.56	-	-
4	67792.98	121979	-	-
5	67794.17	121979.32	-	-
6	67795.39	121979.52	-	-
7	67796.62	121979.59	-	-
8	67797.86	121979.53	-	-

ПОЛНОЕ НАИМЕНОВАНИЕ ДОЛЖНОСТИ	 ДОКУМЕНТ ПОДПИСАН ЭЛЕКТРОННОЙ ПОДПИСЬЮ Службы ОБЛАСТНОГО КАДАСТРА ИМУЩЕСТВА Владимирская область ФЕДЕРАЛЬНАЯ СЛУЖБА ГОСУДАРСТВЕННОЙ РЕГИСТРАЦИИ, КАДАСТРА И КАРТОГРАФИИ Дубликат от 27.04.2024 по 19.05.2024	ИНИЦИАЛЫ, ФАМИЛИЯ

Земельный участок				
вид объекта недвижимости				
Лист № 76 раздела 4.2	Всего листов раздела 4.2: 654		Всего разделов: 8	Всего листов выписки: 945
09.01.2024г. № КУВИИ-001/2024-5029544				
Кадастровый номер:			78:42:0016202:7	
1	2	3	4	5
9	67799.08	121979.34	-	-
10	67800.28	121979.03	-	-
11	67802.95	121978.51	-	-
12	67805.64	121978.14	-	-
13	67808.36	121977.9	-	-
14	67811.08	121977.81	-	-
15	67813.8	121977.86	-	-
16	67816.52	121978.05	-	-
17	67817.2	121977.67	-	-
18	67817.8	121977.16	-	-
19	67818.29	121976.56	-	-
20	67818.66	121975.87	-	-
21	67818.88	121975.12	-	-
22	67818.96	121974.34	-	-
23	67818.9	121973.56	-	-
24	67818.68	121972.81	-	-
25	67818.33	121972.12	-	-
26	67817.12	121971.64	-	-
27	67813.49	121971.88	-	-
28	67798.07	121976.05	-	-
29	67795.44	121975.7	-	-
30	67784.28	121971	-	-
31	67783.83	121970.99	-	-
32	67783.41	121971.13	-	-
33	67783.05	121971.4	-	-
34	67782.81	121971.77	-	-
35	67782.69	121972.2	-	-
36	67782.72	121972.64	-	-
1	67782.9	121973.06	-	-

ПОЛНОЕ НАИМЕНОВАНИЕ ДОЛЖНОСТИ	 ДОКУМЕНТ ПОДПИСАН ЭЛЕКТРОННОЙ ПОДПИСЬЮ Службы ОБЛАСТНОГО КАДАСТРА И ГЕОДЕЗИИ ИЛИ ИЛИ ФЕДЕРАЛЬНОЙ СЛУЖБЫ ГОСУДАРСТВЕННОЙ РЕГИСТРАЦИИ, КАДАСТРА И КАРТОГРАФИИ Даты подписания: 27.04.2024 по 19.05.2024	ИНИЦИАЛЫ, ФАМИЛИЯ

Земельный участок			
вид объекта недвижимости			
Лист № 77 раздела 4.2	Всего листов раздела 4.2: 654	Всего разделов: 8	Всего листов выписки: 945
09.01.2024г. № КУВИИ-001/2024-5029544			
Кадастровый номер:		78:42:0016202:7	

1	2	3	4	5
1	66949.4	121836.16	-	-
2	66962.05	121837.76	-	-
3	66962.83	121837.86	-	-
4	66963.62	121837.83	-	-
5	66964.39	121837.67	-	-
6	66965.13	121837.38	-	-
7	66965.81	121836.98	-	-
8	66966.41	121836.46	-	-
9	66966.91	121835.85	-	-
10	66967.31	121835.17	-	-
11	66967.59	121834.43	-	-
12	66967.74	121833.66	-	-
13	66968.2	121831.83	-	-
14	66968.53	121829.96	-	-
15	66968.71	121828.08	-	-
16	66968.74	121826.2	-	-
17	66968.62	121824.31	-	-
18	66968.36	121822.44	-	-
19	66967.95	121820.6	-	-
20	66967.4	121818.79	-	-
21	66966.72	121817.03	-	-
22	66965.89	121815.33	-	-
23	66964.94	121813.7	-	-
24	66963.87	121812.15	-	-
25	66962.67	121810.68	-	-
26	66961.37	121809.32	-	-
27	66959.96	121808.06	-	-
28	66958.46	121806.91	-	-
29	66956.88	121805.89	-	-

ПОЛНОЕ НАИМЕНОВАНИЕ ДОЛЖНОСТИ	 ДОКУМЕНТ ПОДПИСАН ЭЛЕКТРОННОЙ ПОДПИСЬЮ	ИНИЦИАЛЫ, ФАМИЛИЯ
	Страница ОБЪЕКТА ГОСУДАРСТВЕННОГО КАДАСТРА Видовая ФЕДЕРАЛЬНАЯ СЛУЖБА ГОСУДАРСТВЕННОЙ РЕГИСТРАЦИИ, КАДАСТРА И КАРТОГРАФИИ Даты выпуска = 27.04.2022 до 19.05.2024	

Земельный участок				
вид объекта недвижимости				
Лист № 78 раздела 4.2	Всего листов раздела 4.2: 654		Всего разделов: 8	Всего листов выписки: 945
09.01.2024г. № КУВН-001/2024-5029544				
Кадастровый номер:			78:42:0016202:7	
1	2	3	4	5
30	66954.36	121804.85	-	-
31	66951.9	121803.69	-	-
32	66949.51	121802.39	-	-
33	66947.19	121800.96	-	-
34	66944.96	121799.41	-	-
35	66942.81	121797.74	-	-
36	66940.76	121795.96	-	-
37	66938.81	121794.06	-	-
38	66936.96	121792.06	-	-
39	66935.23	121789.97	-	-
40	66933.61	121787.78	-	-
41	66932.11	121785.51	-	-
42	66930.74	121783.16	-	-
43	66929.5	121780.74	-	-
44	66928.4	121778.25	-	-
45	66927.43	121775.71	-	-
46	66926.61	121773.12	-	-
47	66918.24	121762.8	-	-
48	66861.62	121732.52	-	-
49	66859.7	121732.61	-	-
50	66857.8	121732.86	-	-
51	66855.92	121733.25	-	-
52	66854.08	121733.8	-	-
53	66852.29	121734.49	-	-
54	66850.56	121735.31	-	-
55	66848.9	121736.27	-	-
56	66847.32	121737.36	-	-
57	66845.83	121738.58	-	-
58	66844.44	121739.9	-	-

ПОЛНОЕ НАИМЕНОВАНИЕ ДОЛЖНОСТИ	 ДОКУМЕНТ ПОДПИСАН ЭЛЕКТРОННОЙ ПОДПИСЬЮ Служба кадастрового учета и регистрации недвижимости Федеральная служба государственной регистрации, кадастра и картографии Дубликат от 27.04.2024 за 19.05.2024	ИНИЦИАЛЫ, ФАМИЛИЯ

Земельный участок				
вид объекта недвижимости				
Лист № 79 раздела 4.2	Всего листов раздела 4.2: 654		Всего разделов: 8	Всего листов выписки: 945
09.01.2024г. № КУВИИ-001/2024-5029544				
Кадастровый номер:			78:42-0016202:7	
1	2	3	4	5
59	66843.16	121741.33	-	-
60	66842	121742.86	-	-
61	66840.97	121744.47	-	-
62	66840.06	121746.16	-	-
63	66839.29	121747.92	-	-
64	66838.67	121749.74	-	-
65	66838.18	121751.59	-	-
66	66837.85	121753.48	-	-
67	66837.67	121755.39	-	-
68	66837.63	121757.31	-	-
69	66837.76	121759.23	-	-
70	66840.45	121767.23	-	-
71	66842.99	121775.29	-	-
72	66845.4	121783.39	-	-
73	66847.66	121791.53	-	-
74	66849.78	121799.71	-	-
75	66851.76	121807.93	-	-
76	66853.59	121816.18	-	-
77	66855.27	121824.46	-	-
78	66856.81	121832.77	-	-
79	66857.93	121834.97	-	-
80	66859.19	121837.09	-	-
81	66860.58	121839.14	-	-
82	66862.09	121841.1	-	-
83	66863.72	121842.96	-	-
84	66865.45	121844.72	-	-
85	66867.3	121846.38	-	-
86	66869.23	121847.91	-	-
87	66871.26	121849.33	-	-

ПОЛНОЕ НАИМЕНОВАНИЕ ДОЛЖНОСТИ	 ДОКУМЕНТ ПОДПИСАН ЭЛЕКТРОННОЙ ПОДПИСЬЮ Служба ОБЛАСТНОГО КАДАСТРА И ГЕОИНФОРМАЦИОННО-ТЕХНОЛОГИЧЕСКОГО ЦЕНТРА Ульяновская ФЕДЕРАЛЬНАЯ СЛУЖБА ГОСУДАРСТВЕННОЙ РЕГИСТРАЦИИ, КАДАСТРА И ГЕОИНФОРМАЦИИ Дата подписания: 27.04.2024 в 14:05:20	ИНИЦИАЛЫ, ФАМИЛИЯ

Земельный участок				
вид объекта недвижимости				
Лист № 80 раздела 4.2	Всего листов раздела 4.2: 654		Всего разделов: 8	Всего листов выписки: 945
09.01.2024г. № КУВН-001/2024-5029544				
Кадастровый номер:			78:42-0016202:7	
1	2	3	4	5
88	66873.37	121850.62	-	-
89	66875.56	121851.77	-	-
90	66877.81	121852.8	-	-
91	66880.12	121853.68	-	-
92	66882.48	121854.42	-	-
93	66884.88	121855.02	-	-
94	66887.31	121855.47	-	-
95	66889.77	121855.77	-	-
96	66892.24	121855.92	-	-
97	66921.09	121842.75	-	-
98	66922.94	121841.37	-	-
99	66924.89	121840.13	-	-
100	66926.92	121839.02	-	-
101	66929.01	121838.05	-	-
102	66931.17	121837.23	-	-
103	66933.38	121836.56	-	-
104	66935.63	121836.03	-	-
105	66937.91	121835.66	-	-
106	66940.21	121835.45	-	-
107	66942.52	121835.39	-	-
108	66944.83	121835.49	-	-
109	66947.12	121835.74	-	-
1	66949.4	121836.16	-	-
1	68765.87	122172.02	-	-
2	68741.86	122175.13	-	-
3	68704.16	122179.75	-	-
4	68674.43	122182.25	-	-
5	68650.09	122180.89	-	-
6	68610.57	122187.25	-	-

ПОЛНОЕ НАИМЕНОВАНИЕ ДОЛЖНОСТИ	 ДОКУМЕНТ ПОДПИСАН ЭЛЕКТРОННОЙ ПОДПИСЬЮ Службы ОБЛАСТНОГО КАДАСТРА И ГЕОИНФОРМАЦИОННОГО ЦЕНТРА Владимирской области ФЕДЕРАЛЬНАЯ СЛУЖБА ГОСУДАРСТВЕННОЙ РЕГИСТРАЦИИ, КАДАСТРА И КАРТОГРАФИИ Дубликат от 27.04.2024 по 19.05.2024	ИНИЦИАЛЫ, ФАМИЛИЯ

Земельный участок				
вид объекта недвижимости				
Лист № 81 раздела 4.2	Всего листов раздела 4.2: 654		Всего разделов: 8	Всего листов выписки: 945
09.01.2024г. № КУВН-001/2024-5029544				
Кадастровый номер:			78:42-0016202:7	
1	2	3	4	5
7	68584.94	122187.53	-	-
8	68516.24	122187.34	-	-
9	68495.15	122194.68	-	-
10	68466.32	122198.39	-	-
11	68438.68	122201.45	-	-
12	68394.09	122194.78	-	-
13	68377.25	122204.71	-	-
14	68342.74	122204.35	-	-
15	68327.45	122197.05	-	-
16	68302.06	122200.14	-	-
17	68299.17	122199.21	-	-
18	68294.82	122193.28	-	-
19	68291.79	122186.69	-	-
20	68287.03	122180.49	-	-
21	68273.88	122173.65	-	-
22	68264.65	122166.14	-	-
23	68257.28	122162.59	-	-
24	68255.17	122163.51	-	-
25	68252.01	122162.85	-	-
26	68249.9	122159.29	-	-
27	68241.29	122156.94	-	-
28	68225.23	122157.29	-	-
29	68213.14	122158.9	-	-
30	68203.46	122157.07	-	-
31	68201.91	122156.29	-	-
32	68200.3	122155.64	-	-
33	68198.64	122155.14	-	-
34	68196.94	122154.78	-	-
35	68195.22	122154.56	-	-

ПОЛНОЕ НАИМЕНОВАНИЕ ДОЛЖНОСТИ	 ДОКУМЕНТ ПОДПИСАН ЭЛЕКТРОННОЙ ПОДПИСЬЮ Стороны ОБЛАСТНОГО АДМИНИСТРАТИВНО-ТЕРРИТОРИАЛЬНОГО УПРАВЛЕНИЯ ФЕДЕРАЛЬНОЙ СЛУЖБЫ ГОСУДАРСТВЕННОЙ РЕГИСТРАЦИИ, КАДАСТРА И КАРТОГРАФИИ Республики Калмыкия с 27.04.2022 по 19.08.2024	ИНИЦИАЛЫ, ФАМИЛИЯ

Земельный участок				
вид объекта недвижимости				
Лист № 82 раздела 4.2	Всего листов раздела 4.2: 654		Всего разделов: 8	Всего листов выписки: 945
09.01.2024г. № КУВИИ-001/2024-5029544				
Кадастровый номер:			78:42:0016202:7	
1	2	3	4	5
36	68193.49	122154.49	-	-
37	68191.76	122154.57	-	-
38	68190.04	122154.8	-	-
39	68188.34	122155.18	-	-
40	68186.69	122155.69	-	-
41	68185.08	122156.35	-	-
42	68183.54	122157.14	-	-
43	68182.07	122158.06	-	-
44	68180.69	122159.11	-	-
45	68174.28	122161.53	-	-
46	68167.53	122166.67	-	-
47	68157.02	122172.13	-	-
48	68150.69	122182.61	-	-
49	68149.47	122183.63	-	-
50	68148.18	122184.56	-	-
51	68146.81	122185.37	-	-
52	68145.38	122186.07	-	-
53	68143.9	122186.64	-	-
54	68142.38	122187.1	-	-
55	68140.82	122187.42	-	-
56	68139.24	122187.62	-	-
57	68137.65	122187.68	-	-
58	68136.07	122187.62	-	-
59	68124.17	122184.36	-	-
60	68109.79	122186.03	-	-
61	68107.37	122185.93	-	-
62	68104.97	122185.7	-	-
63	68102.58	122185.31	-	-
64	68100.22	122184.78	-	-

ПОЛНОЕ НАИМЕНОВАНИЕ ДОЛЖНОСТИ	 ДОКУМЕНТ ПОДПИСАН ЭЛЕКТРОННОЙ ПОДПИСЬЮ Стороны ОБЛАСТНОГО КАДАСТРОВЫХ СЛУЖБ Удмуртской Республики ФЕДЕРАЛЬНАЯ СЛУЖБА ГОСУДАРСТВЕННОЙ РЕГИСТРАЦИИ, КАДАСТРА И КАРТОГРАФИИ Дубликат от 27.04.2024 № 198/204	ИНИЦИАЛЫ, ФАМИЛИЯ

Земельный участок				
вид объекта недвижимости				
Лист № 83 раздела 4.2	Всего листов раздела 4.2: 654		Всего разделов: 8	Всего листов выписки: 945
09.01.2024г. № КУВИИ-001/2024-5029544				
Кадастровый номер:			78:42:0016202:7	
1	2	3	4	5
65	68097.9	122184.1	-	-
66	68095.63	122183.29	-	-
67	68093.41	122182.33	-	-
68	68091.25	122181.25	-	-
69	68089.16	122180.03	-	-
70	68087.16	122178.69	-	-
71	68084.56	122176.15	-	-
72	68084.4	122173.25	-	-
73	68086.15	122165.71	-	-
74	68088.09	122162.03	-	-
75	68088.27	122161.17	-	-
76	68088.31	122160.3	-	-
77	68088.2	122159.44	-	-
78	68087.94	122158.61	-	-
79	68087.54	122157.84	-	-
80	68087.02	122157.14	-	-
81	68086.38	122156.54	-	-
82	68085.66	122156.07	-	-
83	68084.86	122155.72	-	-
84	68084.01	122155.51	-	-
85	68083.15	122155.46	-	-
86	68079.04	122154.39	-	-
87	68072.21	122142.91	-	-
88	68071.78	122143.17	-	-
89	68078.71	122154.82	-	-
90	68083.09	122155.96	-	-
91	68083.89	122156	-	-
92	68084.68	122156.19	-	-
93	68085.42	122156.51	-	-

ПОЛНОЕ НАИМЕНОВАНИЕ ДОЛЖНОСТИ	 ДОКУМЕНТ ПОДПИСАН ЭЛЕКТРОННОЙ ПОДПИСЬЮ Службы ОБЛАСТНОГО КАДАСТРА ИМУЩЕСТВА Ульяновской ФЕДЕРАЛЬНОЙ СЛУЖБЫ ГОСУДАРСТВЕННОЙ РЕГИСТРАЦИИ, КАДАСТРА И КАРТОГРАФИИ Дата подписания: 27.04.2024 в 14:05:20/4	ИНИЦИАЛЫ, ФАМИЛИЯ

Земельный участок				
вид объекта недвижимости				
Лист № 84 раздела 4.2	Всего листов раздела 4.2: 654		Всего разделов: 8	Всего листов выписки: 945
09.01.2024г. № КУВИИ-001/2024-5029544				
Кадастровый номер:			78:42-0016202:7	
1	2	3	4	5
94	68086.1	122156.96	-	-
95	68086.68	122157.52	-	-
96	68087.16	122158.17	-	-
97	68087.51	122158.9	-	-
98	68087.73	122159.68	-	-
99	68087.81	122160.48	-	-
100	68087.75	122161.29	-	-
101	68087.55	122162.08	-	-
102	68085.52	122165.74	-	-
103	68083.9	122173.22	-	-
104	68084.07	122176.37	-	-
105	68086.83	122179.08	-	-
106	68088.86	122180.44	-	-
107	68090.98	122181.68	-	-
108	68093.17	122182.78	-	-
109	68095.43	122183.75	-	-
110	68097.73	122184.57	-	-
111	68100.09	122185.26	-	-
112	68102.48	122185.8	-	-
113	68104.9	122186.19	-	-
114	68107.34	122186.43	-	-
115	68109.8	122186.53	-	-
116	68124.2	122184.86	-	-
117	68135.93	122188.1	-	-
118	68137.57	122188.17	-	-
119	68139.22	122188.11	-	-
120	68140.85	122187.91	-	-
121	68142.47	122187.58	-	-
122	68144.05	122187.11	-	-

ПОЛНОЕ НАИМЕНОВАНИЕ ДОЛЖНОСТИ	 ДОКУМЕНТ ПОДПИСАН ЭЛЕКТРОННОЙ ПОДПИСЬЮ Служба кадастрового учета и регистрации недвижимости Федеральная служба государственной регистрации, кадастра и картографии Дубликат от 27.04.2024 № 18/01/2024	НИНЦНАМ, ФИМИЛКА

Земельный участок				
вид объекта недвижимости				
Лист № 85 раздела 4.2	Всего листов раздела 4.2: 654		Всего разделов: 8	Всего листов выписки: 945
09.01.2024г. № КУВИИ-001/2024-5029544				
Кадастровый номер:			78:42-0016202:7	
1	2	3	4	5
123	68145.58	122186.52	-	-
124	68147.06	122185.79	-	-
125	68148.48	122184.95	-	-
126	68149.82	122183.99	-	-
127	68151.08	122182.93	-	-
128	68157.37	122172.51	-	-
129	68167.8	122167.09	-	-
130	68174.52	122161.97	-	-
131	68180.94	122159.55	-	-
132	68182.29	122158.52	-	-
133	68183.73	122157.61	-	-
134	68185.25	122156.83	-	-
135	68186.82	122156.18	-	-
136	68188.45	122155.67	-	-
137	68190.11	122155.3	-	-
138	68191.8	122155.07	-	-
139	68193.5	122155	-	-
140	68195.2	122155.06	-	-
141	68196.89	122155.28	-	-
142	68198.56	122155.64	-	-
143	68200.19	122156.14	-	-
144	68201.77	122156.77	-	-
145	68203.29	122157.55	-	-
146	68213.13	122159.41	-	-
147	68225.27	122157.79	-	-
148	68241.23	122157.44	-	-
149	68249.57	122159.72	-	-
150	68251.69	122163.29	-	-
151	68255.22	122164.03	-	-

ПОЛНОЕ НАИМЕНОВАНИЕ ДОЛЖНОСТИ	 ДОКУМЕНТ ПОДПИСАН ЭЛЕКТРОННОЙ ПОДПИСЬЮ Службы ОБЛАСТНОГО КАДАСТРА И ГЕОИНФОРМАЦИОННОГО ЦЕНТРА Владимирской области ФЕДЕРАЛЬНАЯ СЛУЖБА ГОСУДАРСТВЕННОЙ РЕГИСТРАЦИИ, КАДАСТРА И КАРТОГРАФИИ Дубликат от 27.04.2024 № 19.01.204	ИНИЦИАЛЫ, ФАМИЛИЯ

Земельный участок				
вид объекта недвижимости				
Лист № 86 раздела 4.2	Всего листов раздела 4.2: 654		Всего разделов: 8	Всего листов выписки: 945
09.01.2024г. № КУВИИ-001/2024-5029544				
Кадастровый номер:			78:42-0016202:7	
1	2	3	4	5
152	68257.27	122163.14	-	-
153	68264.38	122166.57	-	-
154	68273.6	122174.07	-	-
155	68286.7	122180.89	-	-
156	68291.36	122186.95	-	-
157	68294.39	122193.53	-	-
158	68298.86	122199.64	-	-
159	68300.12	122203.05	-	-
160	68275.34	122212.42	-	-
161	68234.63	122227.41	-	-
162	68218.05	122228.58	-	-
163	68206.48	122236.98	-	-
164	68189.75	122242.44	-	-
165	68132.49	122267.53	-	-
166	68078.85	122285.12	-	-
167	68073.78	122289.21	-	-
168	68065.96	122291.03	-	-
169	68058.13	122297.63	-	-
170	68035.05	122296.46	-	-
171	68000.06	122303.51	-	-
172	67933.1	122300.12	-	-
173	67918.79	122297.5	-	-
174	67889.18	122283.07	-	-
175	67866.8	122271.18	-	-
176	67825.26	122261.45	-	-
177	67806.54	122255.91	-	-
178	67788.01	122243.05	-	-
179	67770.1	122232.84	-	-
180	67754.42	122230.12	-	-

ПОЛНОЕ НАИМЕНОВАНИЕ ДОЛЖНОСТИ	 ДОКУМЕНТ ПОДПИСАН ЭЛЕКТРОННОЙ ПОДПИСЬЮ Службы ОБЛАСТНОГО КАДАСТРА ИМУЩЕСТВА Владимирской ФЕДЕРАЛЬНОЙ СЛУЖБЫ ГОСУДАРСТВЕННОЙ РЕГИСТРАЦИИ, КАДАСТРА И КАРТОГРАФИИ Дата подписания: 27.04.2024 в 14:05:20	НИНЦИАЛЫ, ФАМИЛИЯ

Земельный участок				
вид объекта недвижимости				
Лист № 87 раздела 4.2	Всего листов раздела 4.2: 654		Всего разделов: 8	Всего листов выписки: 945
09.01.2024г. № КУВИИ-001/2024-5029544				
Кадастровый номер:			78:42-0016202:7	
1	2	3	4	5
181	67733.67	122221.62	-	-
182	67718.38	122215.08	-	-
183	67711.71	122209.47	-	-
184	67701.68	122200.51	-	-
185	67667.59	122157.28	-	-
186	67649.06	122149.2	-	-
187	67628.98	122145.64	-	-
188	67618.14	122151.38	-	-
189	67588.62	122151.01	-	-
190	67558.37	122158.13	-	-
191	67524.27	122166.79	-	-
192	67508.63	122170.88	-	-
193	67490.05	122163.08	-	-
194	67487.11	122156.58	-	-
195	67469.71	122137.15	-	-
196	67456.46	122116.62	-	-
197	67442.02	122103.71	-	-
198	67387.82	122070.97	-	-
199	67376.91	122063.25	-	-
200	67361.13	122059.08	-	-
201	67352.89	122054.51	-	-
202	67341.55	122053.1	-	-
203	67340.39	122053.16	-	-
204	67339.01	122054.65	-	-
205	67337.32	122055.57	-	-
206	67331.93	122054.45	-	-
207	67323.47	122051.96	-	-
208	67311.47	122053.6	-	-
209	67301.87	122054.36	-	-

ПОЛНОЕ НАИМЕНОВАНИЕ ДОЛЖНОСТИ	 ДОКУМЕНТ ПОДПИСАН ЭЛЕКТРОННОЙ ПОДПИСЬЮ Службы ОБЛАСТНОГО КАДАСТРА ИМУЩЕСТВА Ульяновской ФЕДЕРАЛЬНОЙ СЛУЖБЫ ГОСУДАРСТВЕННОЙ РЕГИСТРАЦИИ, КАДАСТРА И КАРТОГРАФИИ Дата подписания: 27.04.2024 в 14:05:20	ИНИЦИАЛЫ, ФАМИЛИЯ

Земельный участок				
вид объекта недвижимости				
Лист № 88 раздела 4.2	Всего листов раздела 4.2: 654		Всего разделов: 8	Всего листов выписки: 945
09.01.2024г. № КУВИИ-001/2024-5029544				
Кадастровый номер:			78:42-0016202:7	
1	2	3	4	5
210	67287.11	122051.09	-	-
211	67253.03	122022.02	-	-
212	67240.17	121993.08	-	-
213	67237.79	121966.91	-	-
214	67220.21	121936.54	-	-
215	67183.98	121901.11	-	-
216	67127.86	121866.89	-	-
217	67099.54	121858.04	-	-
218	67083.81	121860.1	-	-
219	67078.05	121848.79	-	-
220	67081.62	121838.46	-	-
221	67086.03	121827.21	-	-
222	67080.84	121830.18	-	-
223	67075.43	121840.76	-	-
224	67059.08	121839.08	-	-
225	67040.12	121839.09	-	-
226	67000.03	121843.42	-	-
227	66992.17	121844.2	-	-
228	66933.41	121857.78	-	-
229	66904.08	121876.09	-	-
230	66863.57	121881.47	-	-
231	66848.36	121877.14	-	-
232	66807.14	121839.42	-	-
233	66790.85	121832.05	-	-
234	66716.12	121829.63	-	-
235	66705.35	121826.46	-	-
236	66754.31	121770.58	-	-
237	66775.36	121731.38	-	-
238	66772.89	121713.12	-	-

ПОЛНОЕ НАИМЕНОВАНИЕ ДОЛЖНОСТИ	 ДОКУМЕНТ ПОДПИСАН ЭЛЕКТРОННОЙ ПОДПИСЬЮ Службы ОБЛАСТНОГО СЕВЕРОКАВКАСКОГО УПРАВЛЕНИЯ ФЕДЕРАЛЬНОЙ СЛУЖБЫ ГОСУДАРСТВЕННОЙ РЕГИСТРАЦИИ, КАДАСТРА И КАРТОГРАФИИ Дубликат от 27.04.2024 по 19.05.2024	ИНИЦИАЛЫ, ФАМИЛИЯ

Земельный участок				
вид объекта недвижимости				
Лист № 89 раздела 4.2	Всего листов раздела 4.2: 654		Всего разделов: 8	Всего листов выписки: 945
09.01.2024г. № КУВИИ-001/2024-5029544				
Кадастровый номер:			78:42:0016202:7	
1	2	3	4	5
239	66754.24	121694.85	-	-
240	66741.16	121690.12	-	-
241	66724.36	121691.5	-	-
242	66711.25	121693.01	-	-
243	66690.05	121689.24	-	-
244	66671.29	121680.07	-	-
245	66661.56	121668.64	-	-
246	66640.72	121628.26	-	-
247	66640.51	121616.21	-	-
248	66646.08	121571.62	-	-
249	66632.47	121544.78	-	-
250	66626.53	121531.04	-	-
251	66619.07	121529.64	-	-
252	66612.98	121515.05	-	-
253	66588.21	121493.31	-	-
254	66559.83	121480.36	-	-
255	66529.24	121480.74	-	-
256	66524.64	121483.25	-	-
257	66509.31	121477.81	-	-
258	66504.64	121465.06	-	-
259	66504.78	121460.44	-	-
260	66509.13	121439.54	-	-
261	66509.74	121419.87	-	-
262	66504.58	121406.62	-	-
263	66494.61	121402.41	-	-
264	66482.24	121393.11	-	-
265	66453.05	121381.91	-	-
266	66447.31	121378.05	-	-
267	66441.82	121380.74	-	-

ПОЛНОЕ НАИМЕНОВАНИЕ ДОЛЖНОСТИ	 ДОКУМЕНТ ПОДПИСАН ЭЛЕКТРОННОЙ ПОДПИСЬЮ Службы ОБЛАСТНОГО КАДАСТРА И ГЕОИНФОРМАЦИОННОГО ЦЕНТРА Ульяновской ОБЛАСТИ ФЕДЕРАЛЬНАЯ СЛУЖБА ГОСУДАРСТВЕННОЙ РЕГИСТРАЦИИ, КАДАСТРА И КАРТОГРАФИИ Ульяновск • 27.04.2022 № 19/01/2024	ИНИЦИАЛЫ, ФАМИЛИЯ

Земельный участок				
вид объекта недвижимости				
Лист № 90 раздела 4.2	Всего листов раздела 4.2: 654		Всего разделов: 8	Всего листов выписки: 945
09.01.2024г. № КУВИИ-001/2024-5029544				
Кадстровый номер:			78:42-0016202:7	
1	2	3	4	5
268	66384.42	121393.48	-	-
269	66316.71	121421.25	-	-
270	66299.46	121422.15	-	-
271	66263.98	121471.22	-	-
272	66268.74	121461.46	-	-
273	66265.02	121455.23	-	-
274	66263.42	121448.22	-	-
275	66263.41	121445.82	-	-
276	66266.03	121434.25	-	-
277	66288.86	121402.68	-	-
278	66312.27	121401.45	-	-
279	66378.41	121374.33	-	-
280	66435.16	121361.73	-	-
281	66438.4	121360.14	-	-
282	66440	121359.42	-	-
283	66441.65	121358.86	-	-
284	66443.35	121358.44	-	-
285	66445.08	121358.17	-	-
286	66446.83	121358.05	-	-
287	66448.58	121358.08	-	-
288	66450.32	121358.27	-	-
289	66452.04	121358.61	-	-
290	66453.72	121359.1	-	-
291	66455.36	121359.73	-	-
292	66456.93	121360.51	-	-
293	66458.43	121361.42	-	-
294	66462.33	121364.05	-	-
295	66492.02	121375.44	-	-
296	66504.66	121384.94	-	-

ПОЛНОЕ НАИМЕНОВАНИЕ ДОЛЖНОСТИ	 ДОКУМЕНТ ПОДПИСАН ЭЛЕКТРОННОЙ ПОДПИСЬЮ Службы ОБЛАСТНОГО КАДАСТРА И ГЕОДЕЗИИ Республики ФЕДЕРАЛЬНАЯ СЛУЖБА ГОСУДАРСТВЕННОЙ РЕГИСТРАЦИИ, КАДАСТРА И КАРТОГРАФИИ Республики Карелия • 1704202 от 19.05.2024	НИНЦНАТЫ, ФИМИЛИЯ

Земельный участок				
вид объекта недвижимости				
Лист № 91 раздела 4.2	Всего листов раздела 4.2: 654		Всего разделов: 8	Всего листов выписки: 945
09.01.2024г. № КУВИИ-001/2024-5029544				
Кадастровый номер:			78:42:0016202:7	
1	2	3	4	5
297	66520.15	121391.48	-	-
298	66529.86	121416.41	-	-
299	66529.07	121441.91	-	-
300	66525.14	121460.79	-	-
301	66564.06	121460.31	-	-
302	66599.19	121476.34	-	-
303	66629.65	121503.07	-	-
304	66633.37	121511.97	-	-
305	66640.67	121513.34	-	-
306	66650.58	121536.28	-	-
307	66666.68	121568.03	-	-
308	66660.53	121617.28	-	-
309	66660.64	121623.24	-	-
310	66678.28	121657.43	-	-
311	66683.82	121663.93	-	-
312	66696.31	121670.04	-	-
313	66711.87	121672.81	-	-
314	66722.4	121671.59	-	-
315	66743.86	121669.83	-	-
316	66765.13	121677.52	-	-
317	66791.79	121703.64	-	-
318	66796.05	121735.13	-	-
319	66770.85	121782.05	-	-
320	66745.85	121810.58	-	-
321	66795.47	121812.19	-	-
322	66818.29	121822.51	-	-
323	66838.64	121841.14	-	-
324	66837.52	121838.6	-	-
325	66836.16	121830.99	-	-

ПОЛНОЕ НАИМЕНОВАНИЕ ДОЛЖНОСТИ	 ДОКУМЕНТ ПОДПИСАН ЭЛЕКТРОННОЙ ПОДПИСЬЮ Служба ОБЛАСТНОГО КАДАСТРА И ГЕОИНФОРМАЦИОННОГО ЦЕНТРА Владимирская область ФЕДЕРАЛЬНАЯ СЛУЖБА ГОСУДАРСТВЕННОЙ РЕГИСТРАЦИИ, КАДАСТРА И ГЕОИНФОРМАЦИИ Дубликат от 27.04.2024 по 19.05.2024	ИНИЦИАЛЫ, ФАМИЛИЯ

Земельный участок				
вид объекта недвижимости				
Лист № 92 раздела 4.2	Всего листов раздела 4.2: 654		Всего разделов: 8	Всего листов выписки: 945
09.01.2024г. № КУВИИ-001/2024-5029544				
Кадастровый номер:			78:42-0016202:7	
1	2	3	4	5
326	66834.67	121823.42	-	-
327	66833.05	121815.87	-	-
328	66831.31	121808.34	-	-
329	66829.44	121800.85	-	-
330	66827.44	121793.39	-	-
331	66825.32	121785.97	-	-
332	66823.08	121778.58	-	-
333	66820.71	121771.23	-	-
334	66818.22	121763.93	-	-
335	66817.86	121761.3	-	-
336	66817.67	121758.66	-	-
337	66817.63	121756.01	-	-
338	66817.76	121753.37	-	-
339	66818.04	121750.74	-	-
340	66818.47	121748.13	-	-
341	66819.07	121745.55	-	-
342	66819.81	121743.01	-	-
343	66820.71	121740.52	-	-
344	66821.76	121738.08	-	-
345	66822.94	121735.72	-	-
346	66824.27	121733.43	-	-
347	66825.73	121731.22	-	-
348	66827.33	121729.1	-	-
349	66829.04	121727.09	-	-
350	66830.87	121725.18	-	-
351	66832.82	121723.38	-	-
352	66834.87	121721.7	-	-
353	66837.01	121720.15	-	-
354	66839.25	121718.73	-	-

ПОЛНОЕ НАИМЕНОВАНИЕ ДОЛЖНОСТИ	 ДОКУМЕНТ ПОДПИСАН ЭЛЕКТРОННОЙ ПОДПИСЬЮ Служба ОБЛАСТНОГО КАДАСТРА ИМУЩЕСТВА ИЛИ ИЛИ ФЕДЕРАЛЬНАЯ СЛУЖБА ГОСУДАРСТВЕННОЙ РЕГИСТРАЦИИ, КАДАСТРА И КАРТОГРАФИИ Дубликат от 27.04.2024 по 19.05.2024	ИНИЦИАЛЫ, ФАМИЛИЯ

Земельный участок				
вид объекта недвижимости				
Лист № 93 раздела 4.2	Всего листов раздела 4.2: 654		Всего разделов: 8	Всего листов выписки: 945
09.01.2024г. № КУВИИ-001/2024-5029544				
Кадастровый номер:			78:42-0016202:7	
1	2	3	4	5
355	66841.56	121717.45	-	-
356	66843.95	121716.3	-	-
357	66846.4	121715.3	-	-
358	66848.91	121714.45	-	-
359	66851.46	121713.75	-	-
360	66854.05	121713.21	-	-
361	66856.67	121712.82	-	-
362	66859.31	121712.59	-	-
363	66861.95	121712.52	-	-
364	66864.6	121712.6	-	-
365	66867.24	121712.85	-	-
366	66931.23	121747.07	-	-
367	66945.04	121764.09	-	-
368	66945.46	121766.21	-	-
369	66946.04	121768.3	-	-
370	66946.77	121770.34	-	-
371	66947.65	121772.32	-	-
372	66948.67	121774.24	-	-
373	66949.83	121776.07	-	-
374	66951.11	121777.82	-	-
375	66952.52	121779.46	-	-
376	66954.05	121781	-	-
377	66955.68	121782.43	-	-
378	66957.41	121783.73	-	-
379	66959.23	121784.91	-	-
380	66961.14	121785.95	-	-
381	66963.11	121786.84	-	-
382	66965.15	121787.6	-	-
383	66967.36	121788.85	-	-

ПОЛНОЕ НАИМЕНОВАНИЕ ДОЛЖНОСТИ	 ДОКУМЕНТ ПОДПИСАН ЭЛЕКТРОННОЙ ПОДПИСЬЮ Службы ОБЛАСТНОГО КАДАСТРА ИМУЩЕСТВА Владимирская область ФЕДЕРАЛЬНАЯ СЛУЖБА ГОСУДАРСТВЕННОЙ РЕГИСТРАЦИИ, КАДАСТРА И КАРТОГРАФИИ Деловая линия + 7 (042) 202 00 19 (8) 2024	ИНИЦИАЛЫ, ФАМИЛИЯ

Земельный участок				
вид объекта недвижимости				
Лист № 94 раздела 4.2	Всего листов раздела 4.2: 654		Всего разделов: 8	Всего листов выписки: 945
09.01.2024г. № КУВН-001/2024-5029544				
Кадстровый номер:			78:42-0016202:7	
1	2	3	4	5
384	66969.5	121790.22	-	-
385	66971.55	121791.72	-	-
386	66973.52	121793.33	-	-
387	66975.39	121795.05	-	-
388	66977.15	121796.88	-	-
389	66978.81	121798.8	-	-
390	66980.36	121800.82	-	-
391	66981.79	121802.92	-	-
392	66983.09	121805.11	-	-
393	66984.27	121807.36	-	-
394	66985.32	121809.67	-	-
395	66986.23	121812.05	-	-
396	66987.01	121814.47	-	-
397	66987.64	121816.93	-	-
398	66988.13	121819.42	-	-
399	66988.48	121821.94	-	-
400	66988.69	121824.48	-	-
401	66988.92	121824.42	-	-
402	66997.97	121823.53	-	-
403	67039.04	121819.09	-	-
404	67060.1	121819.08	-	-
405	67063.95	121819.47	-	-
406	67064.85	121818.16	-	-
407	67065.85	121816.93	-	-
408	67066.95	121815.78	-	-
409	67068.14	121814.72	-	-
410	67069.4	121813.76	-	-
411	67070.74	121812.9	-	-
412	67072.15	121812.16	-	-

ПОЛНОЕ НАИМЕНОВАНИЕ ДОЛЖНОСТИ	 ДОКУМЕНТ ПОДПИСАН ЭЛЕКТРОННОЙ ПОДПИСЬЮ Службы ОБЛАСТНОГО КАДАСТРА И ГЕОИНФОРМАЦИОННОГО ЦЕНТРА Владимирской области ФЕДЕРАЛЬНАЯ СЛУЖБА ГОСУДАРСТВЕННОЙ РЕГИСТРАЦИИ, КАДАСТРА И КАРТОГРАФИИ Дублирование с 27.04.2022 по 19.05.2024	ИНИЦИАЛЫ, ФАМИЛИЯ

Земельный участок				
вид объекта недвижимости				
Лист № 95 раздела 4.2	Всего листов раздела 4.2: 654		Всего разделов: 8	Всего листов выписки: 945
09.01.2024г. № КУВИ-001/2024-5029544				
Кадастровый номер:			78:42-0016202:7	
1	2	3	4	5
413	67073.61	121811.53	-	-
414	67075.02	121810.5	-	-
415	67076.53	121809.6	-	-
416	67078.11	121808.84	-	-
417	67079.74	121808.22	-	-
418	67081.43	121807.74	-	-
419	67083.15	121807.41	-	-
420	67084.89	121807.24	-	-
421	67086.65	121807.21	-	-
422	67088.39	121807.35	-	-
423	67090.12	121807.63	-	-
424	67091.82	121808.06	-	-
425	67093.47	121808.64	-	-
426	67095.07	121809.37	-	-
427	67096.59	121810.23	-	-
428	67098.04	121811.22	-	-
429	67099.39	121812.33	-	-
430	67100.64	121813.56	-	-
431	67101.78	121814.89	-	-
432	67102.8	121816.32	-	-
433	67103.69	121817.83	-	-
434	67104.44	121819.41	-	-
435	67105.05	121821.05	-	-
436	67105.52	121822.74	-	-
437	67105.83	121824.46	-	-
438	67106	121826.21	-	-
439	67106.01	121827.96	-	-
440	67105.87	121829.7	-	-
441	67105.57	121831.43	-	-

ПОЛНОЕ НАИМЕНОВАНИЕ ДОЛЖНОСТИ	 ДОКУМЕНТ ПОДПИСАН ЭЛЕКТРОННОЙ ПОДПИСЬЮ Службы ОБЛАСТНОГО КАДАСТРА ИМУЩЕСТВА ИЛИ ИНОЙ ФЕДЕРАЛЬНОЙ СЛУЖБЫ ГОСУДАРСТВЕННОЙ РЕГИСТРАЦИИ, КАДАСТРА И КАРТОГРАФИИ Дубликат № 2704.202 от 19.08.2024	ИНИЦИАЛЫ, ФАМИЛИЯ

Земельный участок				
вид объекта недвижимости				
Лист № 96 раздела 4.2	Всего листов раздела 4.2: 654		Всего разделов: 8	Всего листов выписки: 945
09.01.2024г. № КУВИИ-001/2024-5029544				
Кадастровый номер:			78:42-0016202:7	
1	2	3	4	5
442	67105.13	121833.13	-	-
443	67104.54	121834.78	-	-
444	67103.19	121838.23	-	-
445	67136.17	121848.53	-	-
446	67196.34	121885.22	-	-
447	67236.15	121924.15	-	-
448	67257.31	121960.71	-	-
449	67259.79	121987.98	-	-
450	67269.46	122009.75	-	-
451	67296.3	122032.64	-	-
452	67303.27	122034.19	-	-
453	67309.32	122033.71	-	-
454	67325.01	122031.56	-	-
455	67331.84	122033.58	-	-
456	67342.27	122033.04	-	-
457	67359.2	122035.14	-	-
458	67368.65	122040.38	-	-
459	67385.51	122044.84	-	-
460	67398.78	122054.22	-	-
461	67453.96	122087.56	-	-
462	67471.8	122103.51	-	-
463	67485.66	122124.98	-	-
464	67504.06	122145.53	-	-
465	67505.03	122147.68	-	-
466	67510.13	122149.82	-	-
467	67519.28	122147.42	-	-
468	67553.62	122138.7	-	-
469	67586.42	122130.98	-	-
470	67613.29	122131.32	-	-

ПОЛНОЕ НАИМЕНОВАНИЕ ДОЛЖНОСТИ	 ДОКУМЕНТ ПОДПИСАН ЭЛЕКТРОННОЙ ПОДПИСЬЮ Служба кадастрового обслуживания Единой федеральной службы государственной регистрации, кадастра и картографии Деловая + 7704.202 от 19.05.2024	ИНИЦИАЛЫ, ФАМИЛИЯ

Земельный участок				
вид объекта недвижимости				
Лист № 97 раздела 4.2	Всего листов раздела 4.2: 654		Всего разделов: 8	Всего листов выписки: 945
09.01.2024г. № КУВИИ-001/2024-5029544				
Кадастровый номер:			78:42:0016202:7	
1	2	3	4	5
471	67625.7	122124.75	-	-
472	67654.88	122129.92	-	-
473	67680.19	122140.95	-	-
474	67716.3	122186.76	-	-
475	67724.81	122194.36	-	-
476	67728.98	122197.86	-	-
477	67741.39	122203.17	-	-
478	67759.99	122210.79	-	-
479	67776.97	122213.73	-	-
480	67798.68	122226.11	-	-
481	67815.3	122237.64	-	-
482	67830.38	122242.11	-	-
483	67873.89	122252.3	-	-
484	67898.25	122265.24	-	-
485	67925.09	122278.32	-	-
486	67935.42	122280.21	-	-
487	67998.57	122283.41	-	-
488	68033.56	122276.36	-	-
489	68051.27	122277.26	-	-
490	68056.74	122272.64	-	-
491	68064.79	122270.77	-	-
492	68069.14	122267.26	-	-
493	68125.34	122248.83	-	-
494	68182.62	122223.73	-	-
495	68197.28	122218.94	-	-
496	68210.93	122209.03	-	-
497	68230.39	122207.66	-	-
498	68285.3	122187.27	-	-
499	68283.41	122184.81	-	-

ПОЛНОЕ НАИМЕНОВАНИЕ ДОЛЖНОСТИ	 ДОКУМЕНТ ПОДПИСАН ЭЛЕКТРОННОЙ ПОДПИСЬЮ Службы ОБЛАСТНОГО КАДАСТРА ИМУЩЕСТВА Ульяновской ФЕДЕРАЛЬНОЙ СЛУЖБЫ ГОСУДАРСТВЕННОЙ РЕГИСТРАЦИИ, КАДАСТРА И КАРТОГРАФИИ Дубликат № 2704.202 от 19.05.2024	ИНИЦИАЛЫ, ФАМИЛИЯ

Земельный участок				
вид объекта недвижимости				
Лист № 98 раздела 4.2	Всего листов раздела 4.2: 654		Всего разделов: 8	Всего листов выписки: 945
09.01.2024г. № КУВИИ-001/2024-5029544				
Кадастровый номер:			78:42-0016202:7	
1	2	3	4	5
500	68270.84	122178.27	-	-
501	68261.68	122170.81	-	-
502	68257.17	122168.64	-	-
503	68256.45	122168.88	-	-
504	68255.7	122169.01	-	-
505	68254.95	122169.02	-	-
506	68254.2	122168.93	-	-
507	68250.67	122168.19	-	-
508	68249.87	122167.95	-	-
509	68249.12	122167.58	-	-
510	68248.45	122167.1	-	-
511	68247.86	122166.51	-	-
512	68247.39	122165.84	-	-
513	68246.3	122164.01	-	-
514	68240.61	122162.46	-	-
515	68225.66	122162.78	-	-
516	68212.99	122164.47	-	-
517	68201.49	122162.3	-	-
518	68200.19	122161.56	-	-
519	68198.83	122160.96	-	-
520	68197.41	122160.5	-	-
521	68195.95	122160.19	-	-
522	68194.47	122160.02	-	-
523	68192.98	122160.01	-	-
524	68191.5	122160.14	-	-
525	68190.04	122160.42	-	-
526	68188.61	122160.85	-	-
527	68187.24	122161.42	-	-
528	68185.92	122162.12	-	-

ПОЛНОЕ НАИМЕНОВАНИЕ ДОЛЖНОСТИ	 ДОКУМЕНТ ПОДПИСАН ЭЛЕКТРОННОЙ ПОДПИСЬЮ Службы ОБЛАСТНОГО КАДАСТРА И ГЕОИНФОРМАЦИОННОГО ЦЕНТРА Ульяновской области ФЕДЕРАЛЬНАЯ СЛУЖБА ГОСУДАРСТВЕННОЙ РЕГИСТРАЦИИ, КАДАСТРА И КАРТОГРАФИИ Дубликат от 27.04.2024 № 19.01.2024	ИНИЦИАЛЫ, ФАМИЛИЯ

Земельный участок				
вид объекта недвижимости				
Лист № 99 раздела 4.2	Всего листов раздела 4.2: 654		Всего разделов: 8	Всего листов выписки: 945
09.01.2024г. № КУВИИ-001/2024-5029544				
Кадастровый номер:			78:42-0016202:7	
1	2	3	4	5
529	68184.69	122162.95	-	-
530	68183.55	122163.91	-	-
531	68176.97	122166.39	-	-
532	68170.49	122171.33	-	-
533	68160.93	122176.3	-	-
534	68155.02	122186.08	-	-
535	68153.55	122187.41	-	-
536	68151.97	122188.62	-	-
537	68150.31	122189.7	-	-
538	68148.57	122190.65	-	-
539	68146.75	122191.45	-	-
540	68144.88	122192.1	-	-
541	68142.96	122192.6	-	-
542	68141	122192.95	-	-
543	68139.03	122193.14	-	-
544	68137.05	122193.17	-	-
545	68135.07	122193.05	-	-
546	68123.8	122189.94	-	-
547	68110.09	122191.53	-	-
548	68107.51	122191.45	-	-
549	68104.95	122191.23	-	-
550	68102.4	122190.86	-	-
551	68099.88	122190.35	-	-
552	68097.39	122189.7	-	-
553	68094.94	122188.9	-	-
554	68092.54	122187.96	-	-
555	68090.2	122186.89	-	-
556	68087.92	122185.69	-	-
557	68085.72	122184.36	-	-

ПОЛНОЕ НАИМЕНОВАНИЕ ДОЛЖНОСТИ	 ДОКУМЕНТ ПОДПИСАН ЭЛЕКТРОННОЙ ПОДПИСЬЮ Службы ОБЛАСТНОГО КАДАСТРА ИМУЩЕСТВА Ульяновской ФЕДЕРАЛЬНОЙ СЛУЖБЫ ГОСУДАРСТВЕННОЙ РЕГИСТРАЦИИ, КАДАСТРА И КАРТОГРАФИИ Ульяновск • 27.04.2024 10:19:02	НИНЦНАТЫ, ФАМИЛИЯ

Земельный участок				
вид объекта недвижимости				
Лист № 100 раздела 4.2	Всего листов раздела 4.2: 654		Всего разделов: 8	Всего листов выписки: 945
09.01.2024г. № КУВИИ-001/2024-5029544				
Кадастровый номер:			78:42-0016202:7	
1	2	3	4	5
558	68083.6	122182.91	-	-
559	68079.18	122178.59	-	-
560	68078.87	122172.82	-	-
561	68080.79	122163.96	-	-
562	68082.45	122160.96	-	-
563	68077.45	122159.66	-	-
564	68076.71	122159.4	-	-
565	68076.02	122159.03	-	-
566	68075.4	122158.57	-	-
567	68074.86	122158.01	-	-
568	68074.41	122157.38	-	-
569	68068.5	122147.44	-	-
570	68060.32	122152.75	-	-
571	68057	122155.76	-	-
572	68055.87	122157.21	-	-
573	68054.64	122158.57	-	-
574	68053.31	122159.84	-	-
575	68051.9	122161.01	-	-
576	68050.4	122162.07	-	-
577	68048.82	122163.02	-	-
578	68047.18	122163.84	-	-
579	68045.48	122164.54	-	-
580	68043.74	122165.12	-	-
581	68041.95	122165.56	-	-
582	68040.14	122165.87	-	-
583	68038.32	122166.05	-	-
584	68037.02	122167.18	-	-
585	68035.18	122167.88	-	-
586	68033.29	122168.44	-	-

ПОЛНОЕ НАИМЕНОВАНИЕ ДОЛЖНОСТИ	 ДОКУМЕНТ ПОДПИСАН ЭЛЕКТРОННОЙ ПОДПИСЬЮ Службы ОБЛАСТНОГО АДМИНИСТРАЦИОННОГО УПРАВЛЕНИЯ ФЕДЕРАЛЬНОЙ СЛУЖБЫ ГОСУДАРСТВЕННОЙ РЕГИСТРАЦИИ, КАДАСТРА И КАРТОГРАФИИ Калининск • 27.04.2024 № 198/2024	НИНЦЫ, ФАМИЛИЯ

Земельный участок				
вид объекта недвижимости				
Лист № 101 раздела 4.2	Всего листов раздела 4.2: 654		Всего разделов: 8	Всего листов выписки: 945
09.01.2024г. № КУВИИ-001/2024-5029544				
Кадастровый номер:			78:42-0016202:7	
1	2	3	4	5
587	68031.36	122168.84	-	-
588	68029.41	122169.08	-	-
589	68027.44	122169.17	-	-
590	68025.47	122169.09	-	-
591	68023.52	122168.86	-	-
592	68021.59	122168.47	-	-
593	68019.7	122167.93	-	-
594	68017.85	122167.24	-	-
595	68016.07	122166.4	-	-
596	68014.37	122165.42	-	-
597	68012.74	122164.3	-	-
598	68011.22	122163.06	-	-
599	68009.79	122161.7	-	-
600	68008.49	122160.23	-	-
601	68007.3	122158.66	-	-
602	68006.25	122157	-	-
603	68005.33	122155.25	-	-
604	68004.55	122153.44	-	-
605	68003.93	122151.58	-	-
606	68003.46	122149.67	-	-
607	68003.14	122147.72	-	-
608	68002.98	122145.76	-	-
609	68002.98	122143.79	-	-
610	68003.14	122141.83	-	-
611	68003.45	122139.89	-	-
612	68003.93	122137.98	-	-
613	67998.28	122130.01	-	-
614	67997.36	122128.1	-	-
615	67996.53	122126.16	-	-

ПОЛНОЕ НАИМЕНОВАНИЕ ДОЛЖНОСТИ	 ДОКУМЕНТ ПОДПИСАН ЭЛЕКТРОННОЙ ПОДПИСЬЮ Службы ОБЛАСТНОГО КАДАСТРОВЫХ УСЛУГ Управления ФЕДЕРАЛЬНОЙ СЛУЖБЫ ГОСУДАРСТВЕННОЙ РЕГИСТРАЦИИ, КАДАСТРА И КАРТОГРАФИИ Калининград • 2706202 от 19.08.2024	НИНЦЫ, ФАМИЛИЯ

Земельный участок				
вид объекта недвижимости				
Лист № 102 раздела 4.2	Всего листов раздела 4.2: 654		Всего разделов: 8	Всего листов выписки: 945
09.01.2024г. № КУВИИ-001/2024-5029544				
Кадстровый номер:			78:42:0016202:7	
1	2	3	4	5
616	67995.79	122124.19	-	-
617	67994.09	122123.56	-	-
618	67992.45	122122.8	-	-
619	67990.89	122121.9	-	-
620	67989.4	122120.87	-	-
621	67988	122119.73	-	-
622	67986.71	122118.47	-	-
623	67985.52	122117.1	-	-
624	67984.45	122115.65	-	-
625	67983.51	122114.1	-	-
626	67982.7	122112.49	-	-
627	67982.03	122110.81	-	-
628	67981.5	122109.09	-	-
629	67981.12	122107.32	-	-
630	67980.88	122105.53	-	-
631	67980.8	122103.72	-	-
632	67980.87	122101.92	-	-
633	67981.08	122100.13	-	-
634	67981.45	122098.36	-	-
635	67981.97	122096.63	-	-
636	67979.7	122092.9	-	-
637	67973.75	122087.62	-	-
638	67959.7	122071.78	-	-
639	67958.91	122068.87	-	-
640	67958	122066	-	-
641	67956.97	122063.18	-	-
642	67955.81	122060.4	-	-
643	67954.54	122057.68	-	-
644	67953.14	122055.01	-	-

ПОЛНОЕ НАИМЕНОВАНИЕ ДОЛЖНОСТИ	 ДОКУМЕНТ ПОДПИСАН ЭЛЕКТРОННОЙ ПОДПИСЬЮ Службы ОБЛАСТНОГО КАДАСТРА И ГЕОИНФОРМАЦИОННОГО ЦЕНТРА Ульяновской ОБЛАСТИ ФЕДЕРАЛЬНАЯ СЛУЖБА ГОСУДАРСТВЕННОЙ РЕГИСТРАЦИИ, КАДАСТРА И КАРТОГРАФИИ Ульяновская область • 27.04.2022 09:19:05:204	ИНИЦИАЛЫ, ФАМИЛИЯ

Земельный участок				
вид объекта недвижимости				
Лист № 103 раздела 4.2	Всего листов раздела 4.2: 654		Всего разделов: 8	Всего листов выписки: 945
09.01.2024г. № КУВИИ-001/2024-5029544				
Кадастровый номер:			78:42:0016202:7	
1	2	3	4	5
645	67951.63	122052.41	-	-
646	67950.01	122049.88	-	-
647	67948.29	122047.42	-	-
648	67945.09	122044.76	-	-
649	67941.98	122042	-	-
650	67938.96	122039.15	-	-
651	67936.04	122036.19	-	-
652	67933.22	122033.14	-	-
653	67930.51	122030	-	-
654	67930.52	122028.99	-	-
655	67930.38	122027.99	-	-
656	67930.1	122027.03	-	-
657	67929.68	122026.12	-	-
658	67929.13	122025.28	-	-
659	67928.46	122024.53	-	-
660	67927.68	122023.89	-	-
661	67926.83	122023.37	-	-
662	67924.48	122021.63	-	-
663	67922.21	122019.8	-	-
664	67920.02	122017.88	-	-
665	67917.92	122015.85	-	-
666	67915.91	122013.74	-	-
667	67914	122011.54	-	-
668	67912.18	122009.26	-	-
669	67910.47	122006.91	-	-
670	67906.23	122004.63	-	-
671	67904.28	122004.72	-	-
672	67902.34	122004.67	-	-
673	67900.41	122004.48	-	-

ПОЛНОЕ НАИМЕНОВАНИЕ ДОЛЖНОСТИ	 ДОКУМЕНТ ПОДПИСАН ЭЛЕКТРОННОЙ ПОДПИСЬЮ Службы ОБЛАСТНОГО СЕВЕРОКАСПИЙСКОГО УПРАВЛЕНИЯ ФЕДЕРАЛЬНОЙ СЛУЖБЫ ГОСУДАРСТВЕННОЙ РЕГИСТРАЦИИ, КАДАСТРА И КАРТОГРАФИИ Дубликат от 27.04.2024 по 19.05.2024	ИНИЦИАЛЫ, ФАМИЛИЯ

Земельный участок				
вид объекта недвижимости				
Лист № 104 раздела 4.2	Всего листов раздела 4.2: 654		Всего разделов: 8	Всего листов выписки: 945
09.01.2024г. № КУВИИ-001/2024-5029544				
Кадастровый номер:			78:42-0016202:7	
1	2	3	4	5
674	67898.5	122004.14	-	-
675	67896.62	122003.65	-	-
676	67894.78	122003.03	-	-
677	67892.99	122002.26	-	-
678	67891.27	122001.37	-	-
679	67889.61	122000.35	-	-
680	67888.04	121999.2	-	-
681	67886.56	121997.95	-	-
682	67885.18	121996.58	-	-
683	67883.91	121995.11	-	-
684	67882.75	121993.55	-	-
685	67881.72	121991.91	-	-
686	67880.8	121990.19	-	-
687	67880.03	121988.42	-	-
688	67880.07	121986.76	-	-
689	67879.98	121985.1	-	-
690	67879.74	121983.46	-	-
691	67879.36	121981.85	-	-
692	67878.84	121980.27	-	-
693	67878.19	121978.75	-	-
694	67877.4	121977.29	-	-
695	67876.5	121975.9	-	-
696	67875.47	121974.6	-	-
697	67874.34	121973.39	-	-
698	67873.11	121972.28	-	-
699	67871.78	121971.28	-	-
700	67870.38	121970.41	-	-
701	67861.35	121954	-	-
702	67855.86	121949.94	-	-

ПОЛНОЕ НАИМЕНОВАНИЕ ДОЛЖНОСТИ	 ДОКУМЕНТ ПОДПИСАН ЭЛЕКТРОННОЙ ПОДПИСЬЮ Службы ОБЛАСТНОГО КАДАСТРА ИМУЩЕСТВА ИЛИ ИЛИ ФЕДЕРАЛЬНАЯ СЛУЖБА ГОСУДАРСТВЕННОЙ РЕГИСТРАЦИИ, КАДАСТРА И КАРТОГРАФИИ Деловая линия + 7704.2022 со 19.08.2024	ИНИЦИАЛЫ, ФАМИЛИЯ

Земельный участок				
вид объекта недвижимости				
Лист № 105 раздела 4.2	Всего листов раздела 4.2: 654		Всего разделов: 8	Всего листов выписки: 945
09.01.2024г. № КУВИИ-001/2024-5029544				
Кадастровый номер:			78:42:0016202:7	
1	2	3	4	5
703	67854.56	121948.89	-	-
704	67853.36	121947.74	-	-
705	67852.26	121946.49	-	-
706	67851.26	121945.16	-	-
707	67850.38	121943.75	-	-
708	67849.62	121942.28	-	-
709	67845.52	121933.42	-	-
710	67842.7	121925.1	-	-
711	67841.39	121922.63	-	-
712	67839.99	121920.22	-	-
713	67838.49	121917.87	-	-
714	67836.91	121915.57	-	-
715	67835.25	121913.34	-	-
716	67818.48	121893.54	-	-
717	67816.3	121882.93	-	-
718	67816.77	121875.01	-	-
719	67813.04	121869.27	-	-
720	67807.38	121863.04	-	-
721	67806.35	121861.83	-	-
722	67805.43	121860.54	-	-
723	67804.61	121859.19	-	-
724	67803.91	121857.77	-	-
725	67803.31	121856.31	-	-
726	67802.84	121854.8	-	-
727	67802.49	121853.26	-	-
728	67800.59	121853.84	-	-
729	67798.65	121854.28	-	-
730	67796.68	121854.58	-	-
731	67794.7	121854.73	-	-

ПОЛНОЕ НАИМЕНОВАНИЕ ДОЛЖНОСТИ	 ДОКУМЕНТ ПОДПИСАН ЭЛЕКТРОННОЙ ПОДПИСЬЮ Службы ОБЛАСТНОГО КАДАСТРА ИМУЩЕСТВА Ульяновской ФЕДЕРАЛЬНОЙ СЛУЖБЫ ГОСУДАРСТВЕННОЙ РЕГИСТРАЦИИ, КАДАСТРА И КАРТОГРАФИИ Дубликат от 27.04.2024 по 19.05.2024	ИНИЦИАЛЫ, ФАМИЛИЯ

Земельный участок				
вид объекта недвижимости				
Лист № 106 раздела 4.2	Всего листов раздела 4.2: 654		Всего разделов: 8	Всего листов выписки: 945
09.01.2024г. № КУВИ-001/2024-5029544				
Кадастровый номер:			78:42:0016202:7	
1	2	3	4	5
732	67792.72	121854.75	-	-
733	67790.73	121854.61	-	-
734	67788.77	121854.34	-	-
735	67785.21	121853.49	-	-
736	67781.69	121852.5	-	-
737	67778.21	121851.36	-	-
738	67774.79	121850.07	-	-
739	67771.43	121848.64	-	-
740	67768.13	121847.06	-	-
741	67764.89	121845.35	-	-
742	67761.74	121843.51	-	-
743	67758.66	121841.53	-	-
744	67755.68	121839.42	-	-
745	67752.78	121837.19	-	-
746	67749.98	121834.83	-	-
747	67747.28	121832.37	-	-
748	67744.69	121829.78	-	-
749	67742.22	121827.1	-	-
750	67692.02	121795.13	-	-
751	67688.97	121794.38	-	-
752	67685.96	121793.48	-	-
753	67683	121792.44	-	-
754	67680.1	121791.25	-	-
755	67677.25	121789.93	-	-
756	67674.48	121788.46	-	-
757	67671.78	121786.86	-	-
758	67669.16	121785.13	-	-
759	67666.63	121783.28	-	-
760	67664.19	121781.3	-	-

ПОЛНОЕ НАИМЕНОВАНИЕ ДОЛЖНОСТИ	 ДОКУМЕНТ ПОДПИСАН ЭЛЕКТРОННОЙ ПОДПИСЬЮ Службы ОБЛАСТНОГО КАДАСТРА И ГЕОИНФОРМАЦИОННОГО ЦЕНТРА Владимирской области ФЕДЕРАЛЬНАЯ СЛУЖБА ГОСУДАРСТВЕННОЙ РЕГИСТРАЦИИ, КАДАСТРА И КАРТОГРАФИИ Дубликат от 27.04.2024 № 19.05.2024	ИНИЦИАЛЫ, ФАМИЛИЯ

Земельный участок				
вид объекта недвижимости				
Лист № 107 раздела 4.2	Всего листов раздела 4.2: 654		Всего разделов: 8	Всего листов выписки: 945
09.01.2024г. № КУВИИ-001/2024-5029544				
Кадастровый номер:			78:42:0016202:7	
1	2	3	4	5
761	67661.86	121779.2	-	-
762	67659.63	121777	-	-
763	67657.51	121774.68	-	-
764	67655.5	121772.27	-	-
765	67653.62	121769.76	-	-
766	67651.86	121767.16	-	-
767	67650.24	121764.47	-	-
768	67648.74	121761.71	-	-
769	67647.39	121758.89	-	-
770	67628.4	121743.64	-	-
771	67627.84	121742.32	-	-
772	67627.15	121741.08	-	-
773	67626.33	121739.92	-	-
774	67625.38	121738.86	-	-
775	67624.32	121737.91	-	-
776	67623.16	121737.09	-	-
777	67621.92	121736.39	-	-
778	67620.61	121735.83	-	-
779	67619.25	121735.43	-	-
780	67617.85	121735.17	-	-
781	67616.43	121735.07	-	-
782	67615.01	121735.13	-	-
783	67613.61	121735.34	-	-
784	67612.23	121735.71	-	-
785	67610.91	121736.22	-	-
786	67609.65	121736.88	-	-
787	67608.47	121737.68	-	-
788	67607.05	121738.42	-	-
789	67605.59	121739.04	-	-

ПОЛНОЕ НАИМЕНОВАНИЕ ДОЛЖНОСТИ	 ДОКУМЕНТ ПОДПИСАН ЭЛЕКТРОННОЙ ПОДПИСЬЮ Службы ОБЛАСТНОГО КАДАСТРА ИМУЩЕСТВА ИЛИ ИНОЙ ФЕДЕРАЛЬНОЙ СЛУЖБЫ ГОСУДАРСТВЕННОЙ РЕГИСТРАЦИИ, КАДАСТРА И КАРТОГРАФИИ Дубликат № 2704.202 от 19.05.2024	ИНИЦИАЛЫ, ФАМИЛИЯ

Земельный участок				
вид объекта недвижимости				
Лист № 108 раздела 4.2	Всего листов раздела 4.2: 654		Всего разделов: 8	Всего листов выписки: 945
09.01.2024г. № КУВИИ-001/2024-5029544				
Кадастровый номер:			78:42:0016202:7	
1	2	3	4	5
790	67604.08	121739.55	-	-
791	67602.53	121739.94	-	-
792	67600.96	121740.2	-	-
793	67599.38	121740.34	-	-
794	67597.78	121740.35	-	-
795	67596.2	121740.24	-	-
796	67595.08	121741.42	-	-
797	67593.89	121742.55	-	-
798	67592.65	121743.6	-	-
799	67591.25	121744.28	-	-
800	67589.92	121745.06	-	-
801	67588.65	121745.95	-	-
802	67587.45	121746.93	-	-
803	67586.34	121748.01	-	-
804	67581.05	121751.95	-	-
805	67574.83	121754.2	-	-
806	67575.43	121755.9	-	-
807	67575.9	121757.65	-	-
808	67576.23	121759.43	-	-
809	67576.41	121761.23	-	-
810	67576.45	121763.04	-	-
811	67576.34	121764.85	-	-
812	67576.1	121766.64	-	-
813	67575.71	121768.41	-	-
814	67575.18	121770.14	-	-
815	67574.51	121771.82	-	-
816	67573.71	121773.45	-	-
817	67572.79	121775.01	-	-
818	67572.05	121776.17	-	-

ПОЛНОЕ НАИМЕНОВАНИЕ ДОЛЖНОСТИ	 ДОКУМЕНТ ПОДПИСАН ЭЛЕКТРОННОЙ ПОДПИСЬЮ Службы ОБЛАСТНОГО КАДАСТРА И ГЕОИНФОРМАЦИОННОГО ЦЕНТРА Ульяновской области ФЕДЕРАЛЬНАЯ СЛУЖБА ГОСУДАРСТВЕННОЙ РЕГИСТРАЦИИ, КАДАСТРА И КАРТОГРАФИИ Дубликат от 27.04.2024 № 19.05.2024	НИНЦЫ, ФАМИЛИЯ

Земельный участок				
вид объекта недвижимости				
Лист № 109 раздела 4.2	Всего листов раздела 4.2: 654		Всего разделов: 8	Всего листов выписки: 945
09.01.2024г. № КУВИИ-001/2024-5029544				
Кадастровый номер:			78:42:0016202:7	
1	2	3	4	5
819	67574.74	121779.01	-	-
820	67577.53	121781.75	-	-
821	67580.42	121784.39	-	-
822	67583.41	121786.93	-	-
823	67586.48	121789.36	-	-
824	67589.63	121791.68	-	-
825	67592.87	121793.88	-	-
826	67596.19	121795.97	-	-
827	67597.38	121795.63	-	-
828	67598.54	121795.18	-	-
829	67599.65	121794.62	-	-
830	67601.6	121794.04	-	-
831	67603.6	121793.61	-	-
832	67605.62	121793.34	-	-
833	67607.66	121793.23	-	-
834	67609.71	121793.28	-	-
835	67611.74	121793.48	-	-
836	67613.75	121793.84	-	-
837	67615.72	121794.36	-	-
838	67617.65	121795.03	-	-
839	67619.52	121795.84	-	-
840	67621.33	121796.8	-	-
841	67623.05	121797.9	-	-
842	67624.68	121799.13	-	-
843	67626.22	121800.47	-	-
844	67627.64	121801.94	-	-
845	67628.94	121803.51	-	-
846	67630.13	121805.18	-	-
847	67630.34	121806.31	-	-

ПОЛНОЕ НАИМЕНОВАНИЕ ДОЛЖНОСТИ	 ДОКУМЕНТ ПОДПИСАН ЭЛЕКТРОННОЙ ПОДПИСЬЮ Службы ОБЛАСТНОГО КАДАСТРА ИМУЩЕСТВА Ульяновской ФЕДЕРАЛЬНОЙ СЛУЖБЫ ГОСУДАРСТВЕННОЙ РЕГИСТРАЦИИ, КАДАСТРА И КАРТОГРАФИИ Дубликат от 27.04.2024 по 19.05.2024	ИНИЦИАЛЫ, ФАМИЛИЯ

Земельный участок				
вид объекта недвижимости				
Лист № 110 раздела 4.2	Всего листов раздела 4.2: 654		Всего разделов: 8	Всего листов выписки: 945
09.01.2024г. № КУВИИ-001/2024-5029544				
Кадастровый номер:			78:42:0016202:7	
1	2	3	4	5
848	67630.66	121807.42	-	-
849	67631.1	121808.49	-	-
850	67631.64	121809.52	-	-
851	67642.81	121811.12	-	-
852	67650.45	121813.24	-	-
853	67652	121813.73	-	-
854	67653.51	121814.36	-	-
855	67654.97	121815.11	-	-
856	67656.36	121815.97	-	-
857	67657.67	121816.95	-	-
858	67658.9	121818.03	-	-
859	67660.04	121819.2	-	-
860	67661.07	121820.47	-	-
861	67662	121821.82	-	-
862	67662.82	121823.24	-	-
863	67668.34	121824.34	-	-
864	67673.83	121825.58	-	-
865	67679.3	121826.96	-	-
866	67684.73	121828.46	-	-
867	67690.12	121830.1	-	-
868	67695.47	121831.86	-	-
869	67700.77	121833.76	-	-
870	67706.03	121835.78	-	-
871	67711.24	121837.93	-	-
872	67716.4	121840.2	-	-
873	67721.5	121842.6	-	-
874	67725.5	121845.98	-	-
875	67729.41	121849.47	-	-
876	67733.22	121853.08	-	-

ПОЛНОЕ НАИМЕНОВАНИЕ ДОЛЖНОСТИ	 ДОКУМЕНТ ПОДПИСАН ЭЛЕКТРОННОЙ ПОДПИСЬЮ Служба кадастрового учета и регистрации недвижимости Федеральная служба государственной регистрации, кадастра и картографии Дубликат от 27.04.2024 № 18/01/2024	НИНЦНАМ, ФИМИЛКА

Земельный участок				
вид объекта недвижимости				
Лист № 111 раздела 4.2	Всего листов раздела 4.2: 654		Всего разделов: 8	Всего листов выписки: 945
09.01.2024г. № КУВИИ-001/2024-5029544				
Кадастровый номер:			78:42:0016202:7	
1	2	3	4	5
877	67736.92	121856.78	-	-
878	67740.52	121860.6	-	-
879	67744.01	121864.51	-	-
880	67747.39	121868.52	-	-
881	67750.65	121872.62	-	-
882	67753.8	121876.81	-	-
883	67756.83	121881.09	-	-
884	67759.74	121885.46	-	-
885	67764.2	121889.45	-	-
886	67765.13	121890.34	-	-
887	67766.01	121891.3	-	-
888	67766.83	121892.31	-	-
889	67767.86	121893.64	-	-
890	67768.77	121895.05	-	-
891	67769.57	121896.54	-	-
892	67770.23	121898.09	-	-
893	67770.77	121899.69	-	-
894	67771.16	121901.33	-	-
895	67771.42	121902.99	-	-
896	67771.53	121904.68	-	-
897	67771.51	121906.36	-	-
898	67771.34	121908.04	-	-
899	67771.03	121909.7	-	-
900	67771.35	121911.61	-	-
901	67771.53	121913.55	-	-
902	67771.56	121915.49	-	-
903	67771.46	121917.43	-	-
904	67771.21	121919.36	-	-
905	67770.82	121921.26	-	-

ПОЛНОЕ НАИМЕНОВАНИЕ ДОЛЖНОСТИ	 ДОКУМЕНТ ПОДПИСАН ЭЛЕКТРОННОЙ ПОДПИСЬЮ Службы ОБЛАСТНОГО КАДАСТРА ИМУЩЕСТВА Владимирская ОБЛАСТЬ ФЕДЕРАЛЬНАЯ СЛУЖБА ГОСУДАРСТВЕННОЙ РЕГИСТРАЦИИ, КАДАСТРА И КАРТОГРАФИИ Дубликат от 27.04.2024 по 19.05.2024	ИНИЦИАЛЫ, ФАМИЛИЯ

Земельный участок				
вид объекта недвижимости				
Лист № 112 раздела 4.2	Всего листов раздела 4.2: 654		Всего разделов: 8	Всего листов выписки: 945
09.01.2024г. № КУВИИ-001/2024-5029544				
Кадастровый номер:			78:42:0016202:7	
1	2	3	4	5
906	67770.29	121923.13	-	-
907	67769.62	121924.96	-	-
908	67768.82	121926.73	-	-
909	67767.9	121928.44	-	-
910	67766.85	121930.08	-	-
911	67765.68	121931.63	-	-
912	67764.41	121933.1	-	-
913	67763.02	121934.46	-	-
914	67761.55	121935.73	-	-
915	67762.86	121936.98	-	-
916	67764.08	121938.34	-	-
917	67765.18	121939.79	-	-
918	67766.17	121941.33	-	-
919	67767.03	121942.93	-	-
920	67767.77	121944.6	-	-
921	67768.37	121946.32	-	-
922	67768.83	121948.09	-	-
923	67769.16	121949.88	-	-
924	67769.34	121951.7	-	-
925	67769.38	121953.52	-	-
926	67769.27	121955.34	-	-
927	67769.03	121957.15	-	-
928	67770.39	121955.91	-	-
929	67771.86	121954.79	-	-
930	67773.41	121953.81	-	-
931	67775.05	121952.96	-	-
932	67776.75	121952.26	-	-
933	67778.51	121951.71	-	-
934	67780.31	121951.31	-	-

ПОЛНОЕ НАИМЕНОВАНИЕ ДОЛЖНОСТИ	 ДОКУМЕНТ ПОДПИСАН ЭЛЕКТРОННОЙ ПОДПИСЬЮ Службы ОБЛАСТНОГО КАДАСТРА ИМУЩЕСТВА ИЛИ ИНОЙ ФЕДЕРАЛЬНОЙ СЛУЖБЫ ГОСУДАРСТВЕННОЙ РЕГИСТРАЦИИ, КАДАСТРА И КАРТОГРАФИИ Дубликат от 27.04.2024 по 19.05.2024	ИНИЦИАЛЫ, ФАМИЛИЯ

Земельный участок				
вид объекта недвижимости				
Лист № 113 раздела 4.2	Всего листов раздела 4.2: 654		Всего разделов: 8	
Всего листов выписки: 945				
09.01.2024г. № КУВН-001/2024-5029544				
Кадастровый номер:			78:42:0016202:7	
1	2	3	4	5
935	67782.14	121951.07	-	-
936	67783.98	121950.98	-	-
937	67785.82	121951.05	-	-
938	67787.64	121951.29	-	-
939	67789.44	121951.67	-	-
940	67791.21	121952.22	-	-
941	67798.39	121955.24	-	-
942	67808.27	121952.57	-	-
943	67810	121952.18	-	-
944	67811.77	121951.95	-	-
945	67816.6	121951.65	-	-
946	67818.21	121951.66	-	-
947	67819.81	121951.81	-	-
948	67821.4	121952.1	-	-
949	67822.96	121952.51	-	-
950	67824.49	121953.05	-	-
951	67829.1	121954.88	-	-
952	67830.61	121956.08	-	-
953	67832.03	121957.41	-	-
954	67833.34	121958.85	-	-
955	67834.52	121960.38	-	-
956	67835.58	121962.01	-	-
957	67836.51	121963.72	-	-
958	67837.29	121965.49	-	-
959	67837.93	121967.33	-	-
960	67838.42	121969.21	-	-
961	67838.75	121971.12	-	-
962	67838.93	121973.05	-	-
963	67838.95	121974.99	-	-

ПОЛНОЕ НАИМЕНОВАНИЕ ДОЛЖНОСТИ	 ДОКУМЕНТ ПОДПИСАН ЭЛЕКТРОННОЙ ПОДПИСЬЮ Службы ОБЛАСТНОГО КАДАСТРА ИМУЩЕСТВА Владимирской ОБЛАСТИ ФЕДЕРАЛЬНОЙ СЛУЖБЫ ГОСУДАРСТВЕННОЙ РЕГИСТРАЦИИ, КАДАСТРА И КАРТОГРАФИИ Действителен с 27.04.2022 по 19.05.2024	ИНИЦИАЛЫ, ФАМИЛИЯ

Земельный участок				
вид объекта недвижимости				
Лист № 114 раздела 4.2	Всего листов раздела 4.2: 654		Всего разделов: 8	Всего листов выписки: 945
09.01.2024г. № КУВИИ-001/2024-5029544				
Кадастровый номер:			78:42-0016202:7	
1	2	3	4	5
964	67838.82	121976.93	-	-
965	67838.53	121978.85	-	-
966	67838.09	121980.74	-	-
967	67837.5	121982.59	-	-
968	67836.75	121984.38	-	-
969	67835.87	121986.11	-	-
970	67834.85	121987.76	-	-
971	67833.7	121989.33	-	-
972	67832.43	121990.8	-	-
973	67831.05	121992.16	-	-
974	67829.56	121993.4	-	-
975	67827.97	121994.52	-	-
976	67826.3	121995.51	-	-
977	67824.55	121996.36	-	-
978	67822.75	121997.07	-	-
979	67820.89	121997.62	-	-
980	67818.99	121998.03	-	-
981	67817.07	121998.29	-	-
982	67815.04	121998	-	-
983	67813	121997.84	-	-
984	67810.96	121997.81	-	-
985	67808.92	121997.91	-	-
986	67806.89	121998.14	-	-
987	67804.87	121998.49	-	-
988	67802.89	121998.98	-	-
989	67800.78	121999.32	-	-
990	67798.66	121999.53	-	-
991	67796.53	121999.59	-	-
992	67794.4	121999.51	-	-

ПОЛНОЕ НАИМЕНОВАНИЕ ДОЛЖНОСТИ	 ДОКУМЕНТ ПОДПИСАН ЭЛЕКТРОННОЙ ПОДПИСЬЮ Служба ОБЛАСТНОГО КАДАСТРА ИМУЩЕСТВА Ульяновская ФЕДЕРАЛЬНАЯ СЛУЖБА ГОСУДАРСТВЕННОЙ РЕГИСТРАЦИИ, КАДАСТРА И КАРТОГРАФИИ Довольное + 7104.202 от 19.08.2024	НИНЦЫ, ФИМИЛИЯ

Земельный участок				
вид объекта недвижимости				
Лист № 115 раздела 4.2	Всего листов раздела 4.2: 654		Всего разделов: 8	Всего листов выписки: 945
09.01.2024г. № КУВИИ-001/2024-5029544				
Кадастровый номер:			78:42:0016202:7	
1	2	3	4	5
993	67792.28	121999.28	-	-
994	67790.18	121998.92	-	-
995	67788.11	121998.42	-	-
996	67786.08	121997.78	-	-
997	67784.09	121997	-	-
998	67782.16	121996.1	-	-
999	67780.3	121995.07	-	-
1000	67770.72	121989.02	-	-
1001	67769.42	121987.89	-	-
1002	67768.21	121986.66	-	-
1003	67767.11	121985.35	-	-
1004	67766.12	121983.94	-	-
1005	67765.24	121982.46	-	-
1006	67764.48	121980.92	-	-
1007	67763.86	121979.32	-	-
1008	67763.36	121977.67	-	-
1009	67763	121975.99	-	-
1010	67762.77	121974.29	-	-
1011	67762.69	121972.57	-	-
1012	67762.74	121970.85	-	-
1013	67762.93	121969.15	-	-
1014	67761.7	121970.33	-	-
1015	67760.39	121971.42	-	-
1016	67759.01	121972.42	-	-
1017	67754.93	121974.14	-	-
1018	67752.68	121975.91	-	-
1019	67751.15	121976.91	-	-
1020	67749.55	121977.79	-	-
1021	67747.88	121978.53	-	-

ПОЛНОЕ НАИМЕНОВАНИЕ ДОЛЖНОСТИ	 ДОКУМЕНТ ПОДПИСАН ЭЛЕКТРОННОЙ ПОДПИСЬЮ Службы ОБЛАСТНОГО КАДАСТРА И ГЕОИНФОРМАЦИОННОГО ЦЕНТРА Ульяновской ОБЛАСТИ ФЕДЕРАЛЬНОЙ СЛУЖБЫ ГОСУДАРСТВЕННОЙ РЕГИСТРАЦИИ, КАДАСТРА И КАРТОГРАФИИ Дубликат от 27.04.2024 № 19.05.2024	ИНИЦИАЛЫ, ФАМИЛИЯ

Земельный участок				
вид объекта недвижимости				
Лист № 116 раздела 4.2	Всего листов раздела 4.2: 654		Всего разделов: 8	Всего листов выписки: 945
09.01.2024г. № КУВИИ-001/2024-5029544				
Кадастровый номер:			78:42:0016202:7	
1	2	3	4	5
1022	67746.16	121979.13	-	-
1023	67744.39	121979.58	-	-
1024	67742.59	121979.89	-	-
1025	67740.77	121980.04	-	-
1026	67738.94	121980.04	-	-
1027	67737.12	121979.88	-	-
1028	67735.32	121979.58	-	-
1029	67733.55	121979.12	-	-
1030	67731.83	121978.52	-	-
1031	67730.16	121977.78	-	-
1032	67728.56	121976.9	-	-
1033	67727.04	121975.89	-	-
1034	67725.61	121974.75	-	-
1035	67724.28	121973.5	-	-
1036	67723.06	121972.15	-	-
1037	67721.95	121970.69	-	-
1038	67720.97	121969.15	-	-
1039	67720.13	121967.53	-	-
1040	67719.42	121965.85	-	-
1041	67718.85	121964.11	-	-
1042	67718.44	121962.34	-	-
1043	67718.28	121960.23	-	-
1044	67718.12	121959.72	-	-
1045	67715.02	121955.56	-	-
1046	67711.8	121951.5	-	-
1047	67708.47	121947.54	-	-
1048	67705.02	121943.68	-	-
1049	67701.45	121939.91	-	-
1050	67697.78	121936.26	-	-



ПОЛНОЕ НАИМЕНОВАНИЕ ДОЛЖНОСТИ

ИНИЦИАЛЫ, ФАМИЛИЯ

Земельный участок				
вид объекта недвижимости				
Лист № 117 раздела 4.2	Всего листов раздела 4.2: 654		Всего разделов: 8	Всего листов выписки: 945
09.01.2024г. № КУВИИ-001/2024-5029544				
Кадстровый номер:			78:42:0016202:7	
1	2	3	4	5
1051	67694.01	121932.72	-	-
1052	67665.46	121913.58	-	-
1053	67660.26	121913.42	-	-
1054	67658.2	121912.24	-	-
1055	67656.23	121910.94	-	-
1056	67654.34	121909.52	-	-
1057	67652.55	121907.98	-	-
1058	67650.85	121906.34	-	-
1059	67649.26	121904.59	-	-
1060	67647.77	121902.75	-	-
1061	67646.41	121900.82	-	-
1062	67645.17	121898.81	-	-
1063	67644.06	121896.72	-	-
1064	67643.07	121894.57	-	-
1065	67642.23	121892.37	-	-
1066	67639.49	121892.18	-	-
1067	67636.77	121891.84	-	-
1068	67634.08	121891.35	-	-
1069	67631.41	121890.71	-	-
1070	67628.79	121889.93	-	-
1071	67626.21	121889	-	-
1072	67623.69	121887.93	-	-
1073	67621.23	121886.72	-	-
1074	67618.84	121885.38	-	-
1075	67616.54	121883.91	-	-
1076	67614.22	121880.32	-	-
1077	67612.03	121876.65	-	-
1078	67609.98	121872.9	-	-
1079	67608.07	121869.08	-	-

ПОЛНОЕ НАИМЕНОВАНИЕ ДОЛЖНОСТИ	 ДОКУМЕНТ ПОДПИСАН ЭЛЕКТРОННОЙ ПОДПИСЬЮ Службы ОБЛАСТНОГО КАДАСТРА ИМУЩЕСТВА Владимирская ОБЛАСТЬ ФЕДЕРАЛЬНАЯ СЛУЖБА ГОСУДАРСТВЕННОЙ РЕГИСТРАЦИИ, КАДАСТРА И КАРТОГРАФИИ Деловый центр 2106202 от 19.08.2024	ИНИЦИАЛЫ, ФАМИЛИЯ

Земельный участок				
вид объекта недвижимости				
Лист № 118 раздела 4.2	Всего листов раздела 4.2: 654		Всего разделов: 8	Всего листов выписки: 945
09.01.2024г. № КУВИИ-001/2024-5029544				
Кадстровый номер:			78:42:0016202:7	
1	2	3	4	5
1080	67606.3	121865.19	-	-
1081	67604.68	121861.24	-	-
1082	67603.2	121857.23	-	-
1083	67601.87	121853.18	-	-
1084	67599.22	121850.78	-	-
1085	67596.64	121848.31	-	-
1086	67594.15	121845.76	-	-
1087	67591.73	121843.14	-	-
1088	67589.4	121840.45	-	-
1089	67587.04	121840.26	-	-
1090	67584.69	121839.93	-	-
1091	67582.38	121839.46	-	-
1092	67580.09	121838.84	-	-
1093	67577.85	121838.07	-	-
1094	67575.67	121837.17	-	-
1095	67573.54	121836.13	-	-
1096	67571.48	121834.96	-	-
1097	67569.51	121833.67	-	-
1098	67549.45	121814.89	-	-
1099	67545.31	121811.19	-	-
1100	67541.24	121807.42	-	-
1101	67537.24	121803.58	-	-
1102	67533.31	121799.67	-	-
1103	67532.16	121798.4	-	-
1104	67531.13	121797.05	-	-
1105	67530.21	121795.61	-	-
1106	67529.43	121794.09	-	-
1107	67528.77	121792.52	-	-
1108	67528.25	121790.9	-	-

ПОЛНОЕ НАИМЕНОВАНИЕ ДОЛЖНОСТИ	 ДОКУМЕНТ ПОДПИСАН ЭЛЕКТРОННОЙ ПОДПИСЬЮ Службы ОБЛАСТНОГО КАДАСТРА ИМУЩЕСТВА Владимирской ОБЛАСТИ Федеральная служба государственной регистрации, кадастра и картографии Филиал в г.Томске Дубликат от 27.04.2024 по 19.05.2024	ИНИЦИАЛЫ, ФАМИЛИЯ

Земельный участок				
вид объекта недвижимости				
Лист № 119 раздела 4.2	Всего листов раздела 4.2: 654		Всего разделов: 8	Всего листов выписки: 945
09.01.2024г. № КУВИИ-001/2024-5029544				
Кадастровый номер:			78:42:0016202:7	
1	2	3	4	5
1109	67527.88	121789.24	-	-
1110	67526.58	121782.47	-	-
1111	67526.55	121779.47	-	-
1112	67526.68	121776.48	-	-
1113	67526.97	121773.5	-	-
1114	67527.4	121770.53	-	-
1115	67527.99	121767.6	-	-
1116	67528.73	121764.69	-	-
1117	67529.61	121761.83	-	-
1118	67530.64	121759.02	-	-
1119	67531.82	121756.26	-	-
1120	67533.13	121753.57	-	-
1121	67534.57	121750.95	-	-
1122	67536.16	121748.41	-	-
1123	67537.28	121747.11	-	-
1124	67538.5	121745.91	-	-
1125	67539.81	121744.8	-	-
1126	67541.2	121743.8	-	-
1127	67542.66	121742.9	-	-
1128	67544.18	121742.12	-	-
1129	67545.76	121741.45	-	-
1130	67547.38	121740.9	-	-
1131	67549.05	121740.48	-	-
1132	67548.95	121740.21	-	-
1133	67547.94	121740	-	-
1134	67546.23	121739	-	-
1135	67544.61	121737.89	-	-
1136	67543.08	121736.65	-	-
1137	67541.64	121735.31	-	-

ПОЛНОЕ НАИМЕНОВАНИЕ ДОЛЖНОСТИ	 ДОКУМЕНТ ПОДПИСАН ЭЛЕКТРОННОЙ ПОДПИСЬЮ Службы ОБЛАСТНОГО КАДАСТРА ИМУЩЕСТВА ИЛИ ИЛИ ФЕДЕРАЛЬНАЯ СЛУЖБА ГОСУДАРСТВЕННОЙ РЕГИСТРАЦИИ, КАДАСТРА И КАРТОГРАФИИ Дубликат от 27.04.2024 по 19.05.2024	ИНИЦИАЛЫ, ФАМИЛИЯ

Земельный участок				
вид объекта недвижимости				
Лист № 120 раздела 4.2	Всего листов раздела 4.2: 654		Всего разделов: 8	Всего листов выписки: 945
09.01.2024г. № КУВИИ-001/2024-5029544				
Кадастровый номер:			78:42:0016202:7	
1	2	3	4	5
1138	67540.31	121733.86	-	-
1139	67539.09	121732.31	-	-
1140	67537.99	121730.68	-	-
1141	67537.01	121728.97	-	-
1142	67536.17	121727.19	-	-
1143	67535.46	121725.35	-	-
1144	67534.89	121723.47	-	-
1145	67534.46	121721.55	-	-
1146	67534.18	121719.6	-	-
1147	67534.04	121717.63	-	-
1148	67534.06	121715.67	-	-
1149	67528.24	121710.16	-	-
1150	67527.16	121708.76	-	-
1151	67526.21	121707.27	-	-
1152	67525.39	121705.71	-	-
1153	67524.72	121704.08	-	-
1154	67524.19	121702.4	-	-
1155	67523.81	121700.68	-	-
1156	67523.58	121698.93	-	-
1157	67523.52	121697.17	-	-
1158	67521.22	121644.26	-	-
1159	67521.21	121642.74	-	-
1160	67521.32	121641.22	-	-
1161	67521.53	121639.72	-	-
1162	67521.87	121638.24	-	-
1163	67524.62	121627.91	-	-
1164	67522.33	121626.42	-	-
1165	67520.12	121624.83	-	-
1166	67517.98	121623.14	-	-

ПОЛНОЕ НАИМЕНОВАНИЕ ДОЛЖНОСТИ	 ДОКУМЕНТ ПОДПИСАН ЭЛЕКТРОННОЙ ПОДПИСЬЮ Службы ОБЛАСТНОГО КАДАСТРА ИМУЩЕСТВА ИЛИ ИЛИ ФЕДЕРАЛЬНОЙ СЛУЖБЫ ГОСУДАРСТВЕННОЙ РЕГИСТРАЦИИ, КАДАСТРА И КАРТОГРАФИИ Даты подписания: 27.04.2024 по 19.05.2024	ИНИЦИАЛЫ, ФАМИЛИЯ

Земельный участок				
вид объекта недвижимости				
Лист № 121 раздела 4.2	Всего листов раздела 4.2: 654		Всего разделов: 8	Всего листов выписки: 945
09.01.2024г. № КУВИИ-001/2024-5029544				
Кадастровый номер:			78:42:0016202:7	
1	2	3	4	5
1167	67515.93	121621.35	-	-
1168	67513.96	121619.48	-	-
1169	67512.26	121618.97	-	-
1170	67510.61	121618.31	-	-
1171	67509.02	121617.53	-	-
1172	67507.5	121616.61	-	-
1173	67506.07	121615.56	-	-
1174	67504.73	121614.4	-	-
1175	67503.49	121613.13	-	-
1176	67502.37	121611.76	-	-
1177	67501.36	121610.3	-	-
1178	67500.48	121608.76	-	-
1179	67499.74	121607.15	-	-
1180	67499.13	121605.49	-	-
1181	67498.67	121603.78	-	-
1182	67496.98	121603.01	-	-
1183	67495.36	121602.13	-	-
1184	67493.81	121601.11	-	-
1185	67492.34	121599.99	-	-
1186	67490.97	121598.75	-	-
1187	67489.69	121597.41	-	-
1188	67488.53	121595.98	-	-
1189	67487.47	121594.46	-	-
1190	67486.54	121592.86	-	-
1191	67485.73	121591.2	-	-
1192	67485.05	121589.47	-	-
1193	67484.51	121587.71	-	-
1194	67484.11	121585.9	-	-
1195	67483.84	121584.07	-	-

ПОЛНОЕ НАИМЕНОВАНИЕ ДОЛЖНОСТИ	 ДОКУМЕНТ ПОДПИСАН ЭЛЕКТРОННОЙ ПОДПИСЬЮ Службы ОБЛАСТНОГО КАДАСТРА ИМУЩЕСТВА Владимирская область ФЕДЕРАЛЬНАЯ СЛУЖБА ГОСУДАРСТВЕННОЙ РЕГИСТРАЦИИ, КАДАСТРА И КАРТОГРАФИИ Дубликат от 27.04.2024 по 19.05.2024	ИНИЦИАЛЫ, ФАМИЛИЯ

Земельный участок				
вид объекта недвижимости				
Лист № 122 раздела 4.2	Всего листов раздела 4.2: 654		Всего разделов: 8	Всего листов выписки: 945
09.01.2024г. № КУВИИ-001/2024-5029544				
Кадастровый номер:			78:42-0016202:7	
1	2	3	4	5
1196	67483.72	121582.22	-	-
1197	67483.75	121580.38	-	-
1198	67483.81	121579.52	-	-
1199	67483.74	121578.67	-	-
1200	67483.54	121577.84	-	-
1201	67483.22	121577.04	-	-
1202	67482.77	121576.31	-	-
1203	67482.22	121575.65	-	-
1204	67481.58	121575.09	-	-
1205	67480.86	121574.63	-	-
1206	67480.08	121574.29	-	-
1207	67455.68	121564.11	-	-
1208	67439.88	121553.22	-	-
1209	67427.83	121547.56	-	-
1210	67425.94	121547.02	-	-
1211	67424.11	121546.33	-	-
1212	67422.34	121545.5	-	-
1213	67420.64	121544.54	-	-
1214	67419.02	121543.44	-	-
1215	67417.49	121542.21	-	-
1216	67416.07	121540.87	-	-
1217	67414.75	121539.42	-	-
1218	67413.56	121537.86	-	-
1219	67412.5	121536.22	-	-
1220	67411.57	121534.5	-	-
1221	67410.77	121532.71	-	-
1222	67410.13	121530.86	-	-
1223	67409.63	121528.97	-	-
1224	67409.29	121527.04	-	-



ПОЛНОЕ НАИМЕНОВАНИЕ ДОЛЖНОСТИ

ИНИЦИАЛЫ, ФАМИЛИЯ

Земельный участок				
вид объекта недвижимости				
Лист № 123 раздела 4.2	Всего листов раздела 4.2: 654		Всего разделов: 8	Всего листов выписки: 945
09.01.2024г. № КУВИИ-001/2024-5029544				
Кадастровый номер:			78:42:0016202:7	
1	2	3	4	5
1225	67409.1	121525.1	-	-
1226	67409.06	121523.14	-	-
1227	67409.18	121521.19	-	-
1228	67409.46	121519.25	-	-
1229	67409.89	121517.34	-	-
1230	67410.47	121515.47	-	-
1231	67411.2	121513.65	-	-
1232	67412.07	121511.9	-	-
1233	67413.07	121510.22	-	-
1234	67414.21	121508.63	-	-
1235	67415.47	121507.13	-	-
1236	67416.85	121505.74	-	-
1237	67418.33	121504.46	-	-
1238	67419.91	121503.3	-	-
1239	67421.57	121502.28	-	-
1240	67423.32	121501.39	-	-
1241	67425.13	121500.64	-	-
1242	67426.99	121500.03	-	-
1243	67428.89	121499.58	-	-
1244	67430.83	121499.28	-	-
1245	67432.78	121499.14	-	-
1246	67434.73	121499.15	-	-
1247	67436.68	121499.31	-	-
1248	67438.62	121499.64	-	-
1249	67452.37	121503.51	-	-
1250	67476.86	121521.81	-	-
1251	67505.58	121534.43	-	-
1252	67507.8	121535.41	-	-
1253	67509.96	121536.54	-	-

ПОЛНОЕ НАИМЕНОВАНИЕ ДОЛЖНОСТИ	 ДОКУМЕНТ ПОДПИСАН ЭЛЕКТРОННОЙ ПОДПИСЬЮ Службы ОБЛАСТНОГО КАДАСТРА ИМУЩЕСТВА ИЛИ ИНОЙ ФЕДЕРАЛЬНОЙ СЛУЖБЫ ГОСУДАРСТВЕННОЙ РЕГИСТРАЦИИ, КАДАСТРА И КАРТОГРАФИИ Даты подписания: 27.04.2024 по 19.05.2024	ИНИЦИАЛЫ, ФАМИЛИЯ

Земельный участок				
вид объекта недвижимости				
Лист № 124 раздела 4.2	Всего листов раздела 4.2: 654		Всего разделов: 8	Всего листов выписки: 945
09.01.2024г. № КУВИИ-001/2024-5029544				
Кадастровый номер:			78:42:0016202:7	
1	2	3	4	5
1254	67512.04	121537.8	-	-
1255	67514.04	121539.19	-	-
1256	67515.94	121540.7	-	-
1257	67517.75	121542.33	-	-
1258	67519.45	121544.07	-	-
1259	67521.04	121545.92	-	-
1260	67522.51	121547.86	-	-
1261	67523.85	121549.89	-	-
1262	67525.06	121552	-	-
1263	67526.14	121554.18	-	-
1264	67527.08	121556.42	-	-
1265	67527.88	121558.73	-	-
1266	67530.96	121577.13	-	-
1267	67532.72	121577.74	-	-
1268	67534.43	121578.49	-	-
1269	67536.09	121579.35	-	-
1270	67537.68	121580.33	-	-
1271	67539.2	121581.43	-	-
1272	67540.63	121582.63	-	-
1273	67541.98	121583.93	-	-
1274	67543.15	121585.54	-	-
1275	67544.43	121587.08	-	-
1276	67545.8	121588.53	-	-
1277	67547.27	121589.89	-	-
1278	67548.82	121591.15	-	-
1279	67550.45	121592.31	-	-
1280	67552.15	121593.36	-	-
1281	67553.92	121594.3	-	-
1282	67556.13	121595.72	-	-

ПОЛНОЕ НАИМЕНОВАНИЕ ДОЛЖНОСТИ	 ДОКУМЕНТ ПОДПИСАН ЭЛЕКТРОННОЙ ПОДПИСЬЮ Служба ОБЛАСТНОГО СЕВЕРОКАВКАСКОГО УПРАВЛЕНИЯ ФЕДЕРАЛЬНОЙ СЛУЖБЫ ГОСУДАРСТВЕННОЙ РЕГИСТРАЦИИ, КАДАСТРА И КАРТОГРАФИИ Деловая линия + 7704.202 от 19.05.2024	ИНИЦИАЛЫ, ФАМИЛИЯ

Земельный участок				
вид объекта недвижимости				
Лист № 125 раздела 4.2	Всего листов раздела 4.2: 654		Всего разделов: 8	Всего листов выписки: 945
09.01.2024г. № КУВН-001/2024-5029544				
Кадастровый номер:			78:42-0016202:7	
1	2	3	4	5
1283	67558.28	121597.25	-	-
1284	67560.36	121598.86	-	-
1285	67562.36	121600.57	-	-
1286	67564.28	121602.37	-	-
1287	67566.13	121604.25	-	-
1288	67567.89	121606.22	-	-
1289	67569.27	121607.65	-	-
1290	67570.56	121609.17	-	-
1291	67571.72	121610.79	-	-
1292	67572.77	121612.49	-	-
1293	67573.69	121614.25	-	-
1294	67574.48	121616.09	-	-
1295	67575.14	121617.97	-	-
1296	67575.66	121619.89	-	-
1297	67576.03	121621.85	-	-
1298	67576.27	121623.83	-	-
1299	67576.35	121625.83	-	-
1300	67576.3	121627.82	-	-
1301	67576.1	121629.8	-	-
1302	67575.75	121631.77	-	-
1303	67575.27	121633.7	-	-
1304	67574.65	121635.6	-	-
1305	67572.69	121640.86	-	-
1306	67573	121646.87	-	-
1307	67572.8	121660.54	-	-
1308	67572.25	121663.42	-	-
1309	67571.84	121666.34	-	-
1310	67571.58	121669.27	-	-
1311	67571.47	121672.2	-	-

ПОЛНОЕ НАИМЕНОВАНИЕ ДОЛЖНОСТИ	 ДОКУМЕНТ ПОДПИСАН ЭЛЕКТРОННОЙ ПОДПИСЬЮ Службы ОБЛАСТНОГО СЕВЕРОКАВКАСКОГО УПРАВЛЕНИЯ ФЕДЕРАЛЬНОЙ СЛУЖБЫ ГОСУДАРСТВЕННОЙ РЕГИСТРАЦИИ, КАДАСТРА И КАРТОГРАФИИ Дубликат от 27.04.2024 по 19.05.2024	ИНИЦИАЛЫ, ФАМИЛИЯ

Земельный участок				
вид объекта недвижимости				
Лист № 126 раздела 4.2	Всего листов раздела 4.2: 654		Всего разделов: 8	Всего листов выписки: 945
09.01.2024г. № КУВИ-001/2024-5029544				
Кадастровый номер:			78:42:0016202:7	
1	2	3	4	5
1312	67571.5	121675.14	-	-
1313	67571.68	121678.08	-	-
1314	67572	121681	-	-
1315	67572.46	121683.91	-	-
1316	67573.07	121686.78	-	-
1317	67573.83	121689.63	-	-
1318	67574.95	121690.9	-	-
1319	67576.17	121692.08	-	-
1320	67577.48	121693.16	-	-
1321	67578.86	121694.15	-	-
1322	67580.32	121695.02	-	-
1323	67581.84	121695.79	-	-
1324	67583.41	121696.43	-	-
1325	67585.03	121696.96	-	-
1326	67586.09	121696.43	-	-
1327	67587.18	121695.96	-	-
1328	67589.79	121694.47	-	-
1329	67592.48	121693.12	-	-
1330	67595.24	121691.91	-	-
1331	67598.05	121690.85	-	-
1332	67600.91	121689.93	-	-
1333	67603.82	121689.17	-	-
1334	67606.77	121688.55	-	-
1335	67609.74	121688.09	-	-
1336	67612.73	121687.78	-	-
1337	67615.74	121687.62	-	-
1338	67618.75	121687.63	-	-
1339	67600.7	121644.34	-	-
1340	67584.07	121608.77	-	-

ПОЛНОЕ НАИМЕНОВАНИЕ ДОЛЖНОСТИ	 ДОКУМЕНТ ПОДПИСАН ЭЛЕКТРОННОЙ ПОДПИСЬЮ Служба ОБЛАСТНОГО КАДАСТРА ИМУЩЕСТВА ИЛИ ИЛИ ФЕДЕРАЛЬНАЯ СЛУЖБА ГОСУДАРСТВЕННОЙ РЕГИСТРАЦИИ, КАДАСТРА И КАРТОГРАФИИ Деловая линия + 7 (044) 202 00 19 00 204	ИНИЦИАЛЫ, ФАМИЛИЯ

Земельный участок				
вид объекта недвижимости				
Лист № 127 раздела 4.2	Всего листов раздела 4.2: 654		Всего разделов: 8	
Всего листов выписки: 945				
09.01.2024г. № КУВИИ-001/2024-5029544				
Кадастровый номер:			78:42:0016202:7	
1	2	3	4	5
1341	67576.61	121592.35	-	-
1342	67553.98	121561.77	-	-
1343	67533.55	121464.93	-	-
1344	67539.41	121435.23	-	-
1345	67540.23	121433.34	-	-
1346	67541.18	121431.52	-	-
1347	67542.25	121429.77	-	-
1348	67543.44	121428.09	-	-
1349	67544.73	121426.49	-	-
1350	67546.13	121424.98	-	-
1351	67547.62	121423.57	-	-
1352	67549.21	121422.27	-	-
1353	67545.85	121420.53	-	-
1354	67542.57	121418.68	-	-
1355	67539.35	121416.7	-	-
1356	67536.21	121414.61	-	-
1357	67533.15	121412.41	-	-
1358	67530.17	121410.1	-	-
1359	67527.28	121407.67	-	-
1360	67524.48	121405.15	-	-
1361	67521.77	121402.52	-	-
1362	67519.16	121399.79	-	-
1363	67516.66	121396.98	-	-
1364	67492.22	121353.09	-	-
1365	67484.4	121348.74	-	-
1366	67481.68	121345.51	-	-
1367	67479.07	121342.18	-	-
1368	67476.59	121338.77	-	-
1369	67474.24	121335.26	-	-



ПОЛНОЕ НАИМЕНОВАНИЕ ДОЛЖНОСТИ

ИНИЦИАЛЫ, ФАМИЛИЯ

Земельный участок				
вид объекта недвижимости				
Лист № 128 раздела 4.2	Всего листов раздела 4.2: 654		Всего разделов: 8	Всего листов выписки: 945
09.01.2024г. № КУВИИ-001/2024-5029544				
Кадастровый номер:			78:42:0016202:7	
1	2	3	4	5
1370	67472.01	121331.68	-	-
1371	67469.92	121328.01	-	-
1372	67467.95	121324.28	-	-
1373	67466.13	121320.47	-	-
1374	67464.44	121316.6	-	-
1375	67462.89	121312.67	-	-
1376	67461.49	121308.69	-	-
1377	67460.23	121304.67	-	-
1378	67427.01	121278.35	-	-
1379	67412.51	121260.99	-	-
1380	67411.8	121259.69	-	-
1381	67411.17	121258.37	-	-
1382	67408.94	121258.62	-	-
1383	67406.71	121258.72	-	-
1384	67404.47	121258.68	-	-
1385	67402.24	121258.5	-	-
1386	67400.03	121258.17	-	-
1387	67397.84	121257.69	-	-
1388	67395.69	121257.08	-	-
1389	67393.59	121256.33	-	-
1390	67390.39	121255.15	-	-
1391	67387.24	121253.85	-	-
1392	67384.15	121252.44	-	-
1393	67381.1	121250.91	-	-
1394	67378.12	121249.27	-	-
1395	67375.2	121247.52	-	-
1396	67372.35	121245.67	-	-
1397	67369.57	121243.71	-	-
1398	67349.48	121224.18	-	-

ПОЛНОЕ НАИМЕНОВАНИЕ ДОЛЖНОСТИ	 ДОКУМЕНТ ПОДПИСАН ЭЛЕКТРОННОЙ ПОДПИСЬЮ Службы ОБЛАСТНОГО КАДАСТРА ИМУЩЕСТВА Ульяновской ФЕДЕРАЛЬНОЙ СЛУЖБЫ ГОСУДАРСТВЕННОЙ РЕГИСТРАЦИИ, КАДАСТРА И КАРТОГРАФИИ Ульяновск • 27.04.2024 10:19:03	ИНИЦИАЛЫ, ФАМИЛИЯ

Земельный участок				
вид объекта недвижимости				
Лист № 129 раздела 4.2	Всего листов раздела 4.2: 654		Всего разделов: 8	Всего листов выписки: 945
09.01.2024г. № КУВН-001/2024-5029544				
Кадастровый номер:			78:42:0016202:7	
1	2	3	4	5
1399	67335.07	121209.59	-	-
1400	67332.29	121206.7	-	-
1401	67329.42	121203.91	-	-
1402	67326.46	121201.22	-	-
1403	67323.4	121198.63	-	-
1404	67320.25	121196.16	-	-
1405	67317.02	121193.79	-	-
1406	67313.72	121191.54	-	-
1407	67312.65	121189.72	-	-
1408	67311.47	121187.97	-	-
1409	67310.18	121186.31	-	-
1410	67308.77	121184.74	-	-
1411	67307.27	121183.26	-	-
1412	67305.67	121181.89	-	-
1413	67303.99	121180.63	-	-
1414	67302.22	121179.48	-	-
1415	67300.39	121178.45	-	-
1416	67298.49	121177.55	-	-
1417	67291.13	121169.28	-	-
1418	67282.95	121165.15	-	-
1419	67281.25	121163.63	-	-
1420	67279.67	121162	-	-
1421	67278.2	121160.27	-	-
1422	67276.85	121158.43	-	-
1423	67275.64	121156.51	-	-
1424	67274.56	121154.51	-	-
1425	67273.62	121152.45	-	-
1426	67272.83	121150.32	-	-
1427	67272.18	121148.14	-	-

ПОЛНОЕ НАИМЕНОВАНИЕ ДОЛЖНОСТИ	 ДОКУМЕНТ ПОДПИСАН ЭЛЕКТРОННОЙ ПОДПИСЬЮ Службы ОБЛАСТНОГО КАДАСТРА ИМУЩЕСТВА Владимирская область ФЕДЕРАЛЬНАЯ СЛУЖБА ГОСУДАРСТВЕННОЙ РЕГИСТРАЦИИ, КАДАСТРА И КАРТОГРАФИИ Дубликат от 27.04.2024 по 19.05.2024	ИНИЦИАЛЫ, ФАМИЛИЯ

Земельный участок				
вид объекта недвижимости				
Лист № 130 раздела 4.2	Всего листов раздела 4.2: 654		Всего разделов: 8	Всего листов выписки: 945
09.01.2024г. № КУВИИ-001/2024-5029544				
Кадастровый номер:			78:42:0016202:7	
1	2	3	4	5
1428	67271.69	121145.92	-	-
1429	67271.36	121143.67	-	-
1430	67271.18	121141.41	-	-
1431	67269.81	121140.12	-	-
1432	67268.56	121138.72	-	-
1433	67267.42	121137.23	-	-
1434	67266.42	121135.64	-	-
1435	67265.56	121133.98	-	-
1436	67264.83	121132.25	-	-
1437	67264.26	121130.46	-	-
1438	67263.83	121128.64	-	-
1439	67263.56	121126.78	-	-
1440	67263.45	121124.91	-	-
1441	67263.5	121123.03	-	-
1442	67263.7	121121.17	-	-
1443	67264.05	121119.33	-	-
1444	67264.56	121117.52	-	-
1445	67265.22	121115.77	-	-
1446	67266.03	121114.07	-	-
1447	67266.97	121112.45	-	-
1448	67268.05	121110.92	-	-
1449	67269.25	121109.48	-	-
1450	67270.57	121108.14	-	-
1451	67272	121106.93	-	-
1452	67273.81	121105.99	-	-
1453	67275.69	121105.19	-	-
1454	67277.63	121104.53	-	-
1455	67279.61	121104.02	-	-
1456	67281.63	121103.65	-	-

ПОЛНОЕ НАИМЕНОВАНИЕ ДОЛЖНОСТИ	 ДОКУМЕНТ ПОДПИСАН ЭЛЕКТРОННОЙ ПОДПИСЬЮ Службы ОБЛАСТНОГО КАДАСТРА ИМУЩЕСТВА Ульяновской ФЕДЕРАЛЬНОЙ СЛУЖБЫ ГОСУДАРСТВЕННОЙ РЕГИСТРАЦИИ, КАДАСТРА И КАРТОГРАФИИ Довольное + 7104.202 от 19.05.2024	ИНИЦИАЛЫ, ФАМИЛИЯ

Земельный участок				
вид объекта недвижимости				
Лист № 131 раздела 4.2	Всего листов раздела 4.2: 654		Всего разделов: 8	Всего листов выписки: 945
09.01.2024г. № КУВИ-001/2024-5029544				
Кадастровый номер:			78:42:0016202:7	
1	2	3	4	5
1457	67283.66	121103.44	-	-
1458	67285.7	121103.39	-	-
1459	67287.75	121103.48	-	-
1460	67289.78	121103.73	-	-
1461	67291.79	121104.13	-	-
1462	67297.92	121104.94	-	-
1463	67299.94	121105.84	-	-
1464	67301.9	121106.89	-	-
1465	67303.78	121108.06	-	-
1466	67305.58	121109.36	-	-
1467	67307.29	121110.78	-	-
1468	67308.9	121112.31	-	-
1469	67310.39	121113.95	-	-
1470	67311.78	121115.68	-	-
1471	67313.04	121117.51	-	-
1472	67314.18	121119.42	-	-
1473	67315.92	121119.3	-	-
1474	67317.67	121119.34	-	-
1475	67319.4	121119.53	-	-
1476	67321.12	121119.87	-	-
1477	67322.8	121120.36	-	-
1478	67334.85	121124.44	-	-
1479	67345.13	121127.86	-	-
1480	67352.07	121131.22	-	-
1481	67359.4	121135.03	-	-
1482	67361.58	121137.32	-	-
1483	67363.66	121139.7	-	-
1484	67365.65	121142.16	-	-
1485	67367.53	121144.71	-	-

ПОЛНОЕ НАИМЕНОВАНИЕ ДОЛЖНОСТИ	 ДОКУМЕНТ ПОДПИСАН ЭЛЕКТРОННОЙ ПОДПИСЬЮ Служба кадастрового учета и регистрации недвижимости Федеральная служба государственной регистрации, кадастра и картографии Дубликат от 27.04.2024 № 1485/2024	НИНЦНАМ, ФИМИЛКА

Земельный участок				
вид объекта недвижимости				
Лист № 132 раздела 4.2	Всего листов раздела 4.2: 654		Всего разделов: 8	Всего листов выписки: 945
09.01.2024г. № КУВИИ-001/2024-5029544				
Кадастровый номер:			78:42:0016202:7	
1	2	3	4	5
1486	67369.3	121147.33	-	-
1487	67370.97	121150.02	-	-
1488	67372.51	121152.78	-	-
1489	67373.95	121155.6	-	-
1490	67375.26	121158.48	-	-
1491	67376.46	121161.42	-	-
1492	67380.54	121167.1	-	-
1493	67391.02	121177.15	-	-
1494	67409.03	121190.17	-	-
1495	67417.62	121174.35	-	-
1496	67425.88	121164.35	-	-
1497	67427.64	121163.5	-	-
1498	67429.47	121162.8	-	-
1499	67431.35	121162.25	-	-
1500	67433.27	121161.85	-	-
1501	67435.21	121161.6	-	-
1502	67437.16	121161.5	-	-
1503	67439.12	121161.56	-	-
1504	67441.07	121161.77	-	-
1505	67442.99	121162.13	-	-
1506	67444.88	121162.64	-	-
1507	67446.72	121163.3	-	-
1508	67448.51	121164.1	-	-
1509	67450.23	121165.05	-	-
1510	67451.86	121166.12	-	-
1511	67453.41	121167.32	-	-
1512	67454.86	121168.63	-	-
1513	67456.2	121170.06	-	-
1514	67457.42	121171.59	-	-

ПОЛНОЕ НАИМЕНОВАНИЕ ДОЛЖНОСТИ	 ДОКУМЕНТ ПОДПИСАН ЭЛЕКТРОННОЙ ПОДПИСЬЮ Службы ОБЛАСТНОГО КАДАСТРА ИМУЩЕСТВА Ульяновской ФЕДЕРАЛЬНОЙ СЛУЖБЫ ГОСУДАРСТВЕННОЙ РЕГИСТРАЦИИ, КАДАСТРА И КАРТОГРАФИИ Довольное + 7104.202 от 19.05.2024	НИНЦНАТЫ, ФИМИЛИЯ

Земельный участок				
вид объекта недвижимости				
Лист № 133 раздела 4.2	Всего листов раздела 4.2: 654	Всего разделов: 8	Всего листов выписки: 945	
09.01.2024г. № КУВИИ-001/2024-5029544				
Кадастровый номер:		78:42:0016202:7		
1	2	3	4	5
1515	67458.52	121173.21	-	-
1516	67459.49	121174.91	-	-
1517	67460.32	121176.68	-	-
1518	67461.02	121178.52	-	-
1519	67461.55	121180.61	-	-
1520	67461.92	121182.74	-	-
1521	67462.14	121184.89	-	-
1522	67462.2	121187.05	-	-
1523	67462.1	121189.21	-	-
1524	67461.84	121191.36	-	-
1525	67461.42	121193.48	-	-
1526	67460.85	121195.57	-	-
1527	67460.13	121197.61	-	-
1528	67459.26	121199.59	-	-
1529	67458.25	121201.5	-	-
1530	67450.09	121215.86	-	-
1531	67451.87	121216.54	-	-
1532	67453.62	121217.34	-	-
1533	67455.31	121218.24	-	-
1534	67456.95	121219.24	-	-
1535	67478.12	121237.49	-	-
1536	67479.02	121234.51	-	-
1537	67480.02	121231.56	-	-
1538	67481.13	121228.65	-	-
1539	67482.35	121225.79	-	-
1540	67483.19	121224.07	-	-
1541	67484.18	121222.43	-	-
1542	67485.29	121220.88	-	-
1543	67486.53	121219.42	-	-

ПОЛНОЕ НАИМЕНОВАНИЕ ДОЛЖНОСТИ	 ДОКУМЕНТ ПОДПИСАН ЭЛЕКТРОННОЙ ПОДПИСЬЮ Службы ОБЛАСТНОГО СЕВЕРОКАВКАССКОГО УПРАВЛЕНИЯ ФЕДЕРАЛЬНОЙ СЛУЖБЫ ГОСУДАРСТВЕННОЙ РЕГИСТРАЦИИ, КАДАСТРА И КАРТОГРАФИИ Дубликат от 27.04.2024 по 19.05.2024	НИНЦНАТЫ, ФАМИЛИЯ

Земельный участок				
вид объекта недвижимости				
Лист № 134 раздела 4.2	Всего листов раздела 4.2: 654		Всего разделов: 8	
Всего листов выписки: 945				
09.01.2024г. № КУВИИ-001/2024-5029544				
Кадастровый номер:			78:42-0016202:7	
1	2	3	4	5
1544	67487.89	121218.07	-	-
1545	67489.35	121216.84	-	-
1546	67490.91	121215.73	-	-
1547	67492.55	121214.76	-	-
1548	67494.27	121213.92	-	-
1549	67496.05	121213.22	-	-
1550	67497.89	121212.68	-	-
1551	67499.76	121212.29	-	-
1552	67501.66	121212.05	-	-
1553	67503.57	121211.97	-	-
1554	67505.48	121212.05	-	-
1555	67507.38	121212.29	-	-
1556	67509.25	121212.68	-	-
1557	67511.08	121213.22	-	-
1558	67512.86	121213.91	-	-
1559	67514.58	121214.75	-	-
1560	67516.23	121215.72	-	-
1561	67517.79	121216.83	-	-
1562	67519.25	121218.06	-	-
1563	67520.61	121219.41	-	-
1564	67521.85	121220.86	-	-
1565	67522.97	121222.42	-	-
1566	67523.95	121224.06	-	-
1567	67524.8	121225.77	-	-
1568	67525.5	121227.55	-	-
1569	67526.06	121229.38	-	-
1570	67526.46	121231.25	-	-
1571	67526.71	121233.14	-	-
1572	67526.8	121235.05	-	-



ПОЛНОЕ НАИМЕНОВАНИЕ ДОЛЖНОСТИ

ИНИЦИАЛЫ, ФАМИЛИЯ

Земельный участок				
вид объекта недвижимости				
Лист № 135 раздела 4.2	Всего листов раздела 4.2: 654		Всего разделов: 8	Всего листов выписки: 945
09.01.2024г. № КУВН-001/2024-5029544				
Кадастровый номер:			78:42:0016202:7	
1	2	3	4	5
1573	67526.73	121236.97	-	-
1574	67526.51	121238.87	-	-
1575	67524.09	121257.92	-	-
1576	67523.23	121259.89	-	-
1577	67522.47	121261.9	-	-
1578	67521.82	121263.95	-	-
1579	67521.29	121266.04	-	-
1580	67521.03	121267.79	-	-
1581	67520.94	121269.56	-	-
1582	67521	121271.33	-	-
1583	67521.22	121273.09	-	-
1584	67521.59	121274.83	-	-
1585	67522.12	121276.52	-	-
1586	67522.79	121278.16	-	-
1587	67523.6	121279.74	-	-
1588	67524.56	121281.24	-	-
1589	67530.48	121284.9	-	-
1590	67536.34	121288.67	-	-
1591	67542.13	121292.55	-	-
1592	67582.9	121285.73	-	-
1593	67598.01	121289.57	-	-
1594	67599.77	121290.08	-	-
1595	67601.48	121290.74	-	-
1596	67603.14	121291.54	-	-
1597	67604.72	121292.48	-	-
1598	67606.21	121293.55	-	-
1599	67607.61	121294.74	-	-
1600	67608.91	121296.05	-	-
1601	67610.08	121297.46	-	-

ПОЛНОЕ НАИМЕНОВАНИЕ ДОЛЖНОСТИ	 ДОКУМЕНТ ПОДПИСАН ЭЛЕКТРОННОЙ ПОДПИСЬЮ Службы ОБЛАСТНОГО КАДАСТРА ИМУЩЕСТВА Владимирская ОБЛАСТЬ ФЕДЕРАЛЬНАЯ СЛУЖБА ГОСУДАРСТВЕННОЙ РЕГИСТРАЦИИ, КАДАСТРА И КАРТОГРАФИИ Дубликат от 27.04.2024 по 19.05.2024	ИНИЦИАЛЫ, ФАМИЛИЯ

Земельный участок				
вид объекта недвижимости				
Лист № 136 раздела 4.2	Всего листов раздела 4.2: 654		Всего разделов: 8	Всего листов выписки: 945
09.01.2024г. № КУВИИ-001/2024-5029544				
Кадастровый номер:			78:42:0016202:7	
1	2	3	4	5
1602	67611.14	121298.96	-	-
1603	67612.07	121300.55	-	-
1604	67612.85	121302.21	-	-
1605	67613.5	121303.93	-	-
1606	67614	121305.7	-	-
1607	67614.34	121307.5	-	-
1608	67614.54	121309.33	-	-
1609	67614.58	121311.17	-	-
1610	67614.46	121313	-	-
1611	67614.19	121314.82	-	-
1612	67613.77	121316.61	-	-
1613	67613.19	121318.35	-	-
1614	67612.47	121320.05	-	-
1615	67611.62	121321.67	-	-
1616	67610.62	121323.22	-	-
1617	67609.51	121324.68	-	-
1618	67608.27	121326.03	-	-
1619	67606.92	121327.28	-	-
1620	67605.47	121328.41	-	-
1621	67603.93	121329.42	-	-
1622	67602.31	121330.29	-	-
1623	67600.63	121331.02	-	-
1624	67598.89	121331.61	-	-
1625	67597.1	121332.05	-	-
1626	67595.29	121332.33	-	-
1627	67593.45	121332.46	-	-
1628	67591.61	121332.44	-	-
1629	67589.79	121332.26	-	-
1630	67587.98	121331.93	-	-

ПОЛНОЕ НАИМЕНОВАНИЕ ДОЛЖНОСТИ	 ДОКУМЕНТ ПОДПИСАН ЭЛЕКТРОННОЙ ПОДПИСЬЮ Служба кадастрового учета и регистрации недвижимости Федеральная служба государственной регистрации, кадастра и картографии Деловая + 7704.202 от 19.05.2024	НИНЦНАТЫ, ФИМИЛИЯ

Земельный участок				
вид объекта недвижимости				
Лист № 137 раздела 4.2	Всего листов раздела 4.2: 654		Всего разделов: 8	Всего листов выписки: 945
09.01.2024г. № КУВИИ-001/2024-5029544				
Кадастровый номер:			78:42:0016202:7	
1	2	3	4	5
1631	67586.21	121331.45	-	-
1632	67584.79	121331.12	-	-
1633	67583.36	121330.93	-	-
1634	67581.91	121330.89	-	-
1635	67580.46	121330.99	-	-
1636	67579.03	121331.23	-	-
1637	67577.63	121331.62	-	-
1638	67576.28	121332.14	-	-
1639	67574.99	121332.79	-	-
1640	67573.76	121333.57	-	-
1641	67572.62	121334.47	-	-
1642	67571.58	121335.47	-	-
1643	67570.64	121336.58	-	-
1644	67569.81	121337.77	-	-
1645	67569.11	121339.03	-	-
1646	67568.54	121340.37	-	-
1647	67568.51	121342.5	-	-
1648	67568.64	121344.63	-	-
1649	67568.92	121346.74	-	-
1650	67569.35	121348.83	-	-
1651	67569.92	121350.88	-	-
1652	67570.65	121352.89	-	-
1653	67571.51	121354.84	-	-
1654	67572.51	121356.73	-	-
1655	67573.64	121358.54	-	-
1656	67597.91	121391.4	-	-
1657	67599.03	121393	-	-
1658	67600.02	121394.69	-	-
1659	67600.89	121396.45	-	-

ПОЛНОЕ НАИМЕНОВАНИЕ ДОЛЖНОСТИ	 ДОКУМЕНТ ПОДПИСАН ЭЛЕКТРОННОЙ ПОДПИСЬЮ Службы ОБЛАСТНОГО КАДАСТРА ИМУЩЕСТВА ИЛИ ИЛИ ФЕДЕРАЛЬНОЙ СЛУЖБЫ ГОСУДАРСТВЕННОЙ РЕГИСТРАЦИИ, КАДАСТРА И КАРТОГРАФИИ Дубликат от 27.04.2024 по 19.05.2024	НИНЦНАТЫ, ФАМИЛИЯ

Земельный участок				
вид объекта недвижимости				
Лист № 138 раздела 4.2	Всего листов раздела 4.2: 654		Всего разделов: 8	Всего листов выписки: 945
09.01.2024г. № КУВИИ-001/2024-5029544				
Кадастровый номер:			78:42-0016202:7	
1	2	3	4	5
1660	67601.62	121398.27	-	-
1661	67602.21	121400.14	-	-
1662	67602.66	121402.05	-	-
1663	67602.96	121403.99	-	-
1664	67603.12	121405.94	-	-
1665	67603.13	121407.9	-	-
1666	67602.99	121409.86	-	-
1667	67602.7	121411.8	-	-
1668	67602.26	121413.71	-	-
1669	67601.69	121415.58	-	-
1670	67600.97	121417.41	-	-
1671	67600.12	121419.17	-	-
1672	67599.13	121420.87	-	-
1673	67598.03	121422.48	-	-
1674	67596.8	121424.01	-	-
1675	67595.46	121425.45	-	-
1676	67594.01	121426.77	-	-
1677	67592.48	121427.99	-	-
1678	67593.73	121429.76	-	-
1679	67594.86	121431.62	-	-
1680	67595.85	121433.55	-	-
1681	67596.71	121435.55	-	-
1682	67597.42	121437.6	-	-
1683	67597.98	121439.7	-	-
1684	67598.4	121441.83	-	-
1685	67598.66	121443.99	-	-
1686	67598.78	121446.16	-	-
1687	67595.71	121456.87	-	-
1688	67604.53	121494.27	-	-

ПОЛНОЕ НАИМЕНОВАНИЕ ДОЛЖНОСТИ	 ДОКУМЕНТ ПОДПИСАН ЭЛЕКТРОННОЙ ПОДПИСЬЮ Службы ОБЛАСТНОГО КАДАСТРА ИМУЩЕСТВА Владимирской ОБЛАСТИ ФЕДЕРАЛЬНОЙ СЛУЖБЫ ГОСУДАРСТВЕННОЙ РЕГИСТРАЦИИ, КАДАСТРА И КАРТОГРАФИИ Дубликат от 27.04.2024 № 19.05.2024	ИНИЦИАЛЫ, ФАМИЛИЯ

Земельный участок				
вид объекта недвижимости				
Лист № 139 раздела 4.2	Всего листов раздела 4.2: 654		Всего разделов: 8	Всего листов выписки: 945
09.01.2024г. № КУВИИ-001/2024-5029544				
Кадастровый номер:			78:42:0016202:7	
1	2	3	4	5
1689	67601.59	121513.13	-	-
1690	67606.88	121534.12	-	-
1691	67624.09	121564.46	-	-
1692	67628.73	121576.1	-	-
1693	67629.43	121577.11	-	-
1694	67630.23	121578.05	-	-
1695	67631.11	121578.92	-	-
1696	67632.06	121579.7	-	-
1697	67633.08	121580.4	-	-
1698	67634.16	121581	-	-
1699	67652.72	121609.1	-	-
1700	67669.67	121659.63	-	-
1701	67674.25	121658.49	-	-
1702	67690.77	121657.51	-	-
1703	67718.44	121659.62	-	-
1704	67723.71	121658.52	-	-
1705	67739.79	121651.21	-	-
1706	67750.95	121642.09	-	-
1707	67774.96	121637.26	-	-
1708	67791.13	121640.12	-	-
1709	67803.58	121638.43	-	-
1710	67803.48	121636.95	-	-
1711	67803.49	121635.46	-	-
1712	67803.61	121633.99	-	-
1713	67803.83	121632.52	-	-
1714	67804.17	121631.08	-	-
1715	67811.94	121605.41	-	-
1716	67812.56	121603.5	-	-
1717	67813.32	121601.64	-	-

ПОЛНОЕ НАИМЕНОВАНИЕ ДОЛЖНОСТИ	 ДОКУМЕНТ ПОДПИСАН ЭЛЕКТРОННОЙ ПОДПИСЬЮ Службы ОБЛАСТНОГО КАДАСТРА ИМУЩЕСТВА ИЛИ ИЛИ ФЕДЕРАЛЬНАЯ СЛУЖБА ГОСУДАРСТВЕННОЙ РЕГИСТРАЦИИ, КАДАСТРА И КАРТОГРАФИИ Деловая линия + 7704.202 со 19.05.2024	ИНИЦИАЛЫ, ФАМИЛИЯ

Земельный участок				
вид объекта недвижимости				
Лист № 140 раздела 4.2	Всего листов раздела 4.2: 654		Всего разделов: 8	Всего листов выписки: 945
09.01.2024г. № КУВИИ-001/2024-5029544				
Кадастровый номер:			78:42:0016202:7	
1	2	3	4	5
1718	67814.22	121599.85	-	-
1719	67815.25	121598.13	-	-
1720	67816.4	121596.49	-	-
1721	67817.68	121594.95	-	-
1722	67819.07	121593.5	-	-
1723	67820.57	121592.16	-	-
1724	67822.16	121590.94	-	-
1725	67823.83	121589.84	-	-
1726	67825.59	121588.87	-	-
1727	67827.41	121588.04	-	-
1728	67829.29	121587.34	-	-
1729	67831.22	121586.79	-	-
1730	67833.19	121586.39	-	-
1731	67835.17	121586.13	-	-
1732	67837.18	121586.02	-	-
1733	67839.18	121586.07	-	-
1734	67841.18	121586.26	-	-
1735	67843.15	121586.6	-	-
1736	67845.1	121587.09	-	-
1737	67847	121587.73	-	-
1738	67848.85	121588.51	-	-
1739	67850.63	121589.42	-	-
1740	67852.35	121590.47	-	-
1741	67858.2	121593.18	-	-
1742	67884.59	121598.94	-	-
1743	67886.25	121599.37	-	-
1744	67887.87	121599.94	-	-
1745	67889.44	121600.66	-	-
1746	67890.94	121601.5	-	-

ПОЛНОЕ НАИМЕНОВАНИЕ ДОЛЖНОСТИ	 ДОКУМЕНТ ПОДПИСАН ЭЛЕКТРОННОЙ ПОДПИСЬЮ Службы ОБЛАСТНОГО КАДАСТРА ИМУЩЕСТВА Ульяновской ФЕДЕРАЛЬНОЙ СЛУЖБЫ ГОСУДАРСТВЕННОЙ РЕГИСТРАЦИИ, КАДАСТРА И КАРТОГРАФИИ Довольное + 7104.202 от 19.08.2024	ИНИЦИАЛЫ, ФАМИЛИЯ

Земельный участок				
вид объекта недвижимости				
Лист № 141 раздела 4.2	Всего листов раздела 4.2: 654		Всего разделов: 8	Всего листов выписки: 945
09.01.2024г. № КУВИИ-001/2024-5029544				
Кадастровый номер:			78:42:0016202:7	
1	2	3	4	5
1747	67892.36	121602.47	-	-
1748	67893.69	121603.56	-	-
1749	67894.93	121604.76	-	-
1750	67896.06	121606.07	-	-
1751	67906.25	121618.92	-	-
1752	67918.4	121629.13	-	-
1753	67906.21	121650.47	-	-
1754	67891.18	121674.55	-	-
1755	67883.47	121689.36	-	-
1756	67881.9	121688.81	-	-
1757	67880.39	121688.13	-	-
1758	67878.94	121687.35	-	-
1759	67877.55	121686.44	-	-
1760	67876.24	121685.43	-	-
1761	67875.02	121684.33	-	-
1762	67854.68	121661.16	-	-
1763	67848.56	121660.95	-	-
1764	67837.56	121657.68	-	-
1765	67836.05	121658.12	-	-
1766	67834.51	121658.45	-	-
1767	67832.95	121658.66	-	-
1768	67831.38	121658.75	-	-
1769	67829.81	121658.71	-	-
1770	67828.25	121658.54	-	-
1771	67826.7	121658.26	-	-
1772	67825.19	121657.86	-	-
1773	67817.54	121655.48	-	-
1774	67815.85	121654.87	-	-
1775	67814.23	121654.11	-	-

ПОЛНОЕ НАИМЕНОВАНИЕ ДОЛЖНОСТИ	 ДОКУМЕНТ ПОДПИСАН ЭЛЕКТРОННОЙ ПОДПИСЬЮ Службы ОБЛАСТНОГО КАДАСТРА ИМУЩЕСТВА Ульяновской ФЕДЕРАЛЬНОЙ СЛУЖБЫ ГОСУДАРСТВЕННОЙ РЕГИСТРАЦИИ, КАДАСТРА И КАРТОГРАФИИ Дата подписания: 27.04.2024 в 14:05:20	НИНЦЫ, ФАМИЛИЯ

Земельный участок				
вид объекта недвижимости				
Лист № 142 раздела 4.2	Всего листов раздела 4.2: 654		Всего разделов: 8	Всего листов выписки: 945
09.01.2024г. № КУВИИ-001/2024-5029544				
Кадастровый номер:			78:42:0016202:7	
1	2	3	4	5
1776	67812.68	121653.22	-	-
1777	67811.22	121652.19	-	-
1778	67809.86	121651.03	-	-
1779	67808.6	121649.76	-	-
1780	67807.47	121648.38	-	-
1781	67804.3	121649.03	-	-
1782	67790.87	121650.74	-	-
1783	67775.09	121647.94	-	-
1784	67755.58	121651.87	-	-
1785	67745.37	121660.2	-	-
1786	67727	121668.56	-	-
1787	67719.13	121670.2	-	-
1788	67690.68	121668.03	-	-
1789	67675.5	121668.93	-	-
1790	67675.07	121669.02	-	-
1791	67685.58	121695.04	-	-
1792	67685.98	121696.66	-	-
1793	67686.25	121698.31	-	-
1794	67686.38	121699.97	-	-
1795	67686.37	121701.64	-	-
1796	67686.21	121703.31	-	-
1797	67685.92	121704.95	-	-
1798	67685.5	121706.57	-	-
1799	67684.94	121708.15	-	-
1800	67696.58	121717.66	-	-
1801	67697.76	121718.7	-	-
1802	67698.85	121719.84	-	-
1803	67699.85	121721.06	-	-
1804	67700.76	121722.36	-	-

ПОЛНОЕ НАИМЕНОВАНИЕ ДОЛЖНОСТИ	 ДОКУМЕНТ ПОДПИСАН ЭЛЕКТРОННОЙ ПОДПИСЬЮ Службы ОБЛАСТНОГО КАДАСТРА ИМУЩЕСТВА Владимирской ОБЛАСТИ Федеральная служба государственной регистрации, кадастра и картографии Дубликат от 27.04.2024 № 18/01/2024	ИНИЦИАЛЫ, ФАМИЛИЯ

Земельный участок				
вид объекта недвижимости				
Лист № 143 раздела 4.2	Всего листов раздела 4.2: 654		Всего разделов: 8	Всего листов выписки: 945
09.01.2024г. № КУВИИ-001/2024-5029544				
Кадастровый номер:			78:42-0016202:7	
1	2	3	4	5
1805	67701.56	121723.72	-	-
1806	67702.25	121725.15	-	-
1807	67706.89	121735.78	-	-
1808	67709.27	121735.71	-	-
1809	67711.65	121735.8	-	-
1810	67714.02	121736.04	-	-
1811	67716.37	121736.42	-	-
1812	67718.69	121736.95	-	-
1813	67720.97	121737.62	-	-
1814	67723.21	121738.43	-	-
1815	67725.4	121739.38	-	-
1816	67727.52	121740.46	-	-
1817	67729.57	121741.67	-	-
1818	67731.54	121743.01	-	-
1819	67733.42	121744.47	-	-
1820	67735.21	121746.04	-	-
1821	67736.9	121747.72	-	-
1822	67738.48	121749.51	-	-
1823	67746.02	121753.8	-	-
1824	67753.5	121758.2	-	-
1825	67760.92	121762.72	-	-
1826	67768.26	121767.35	-	-
1827	67775.53	121772.08	-	-
1828	67782.74	121776.93	-	-
1829	67789.86	121781.89	-	-
1830	67796.91	121786.95	-	-
1831	67803.89	121792.12	-	-
1832	67810.79	121797.4	-	-
1833	67814.95	121801.71	-	-

ПОЛНОЕ НАИМЕНОВАНИЕ ДОЛЖНОСТИ	 ДОКУМЕНТ ПОДПИСАН ЭЛЕКТРОННОЙ ПОДПИСЬЮ Службы ОБЛАСТНОГО КАДАСТРА И ГЕОДЕЗИИ ИЛИ ИЛИ ФЕДЕРАЛЬНОЙ СЛУЖБЫ ГОСУДАРСТВЕННОЙ РЕГИСТРАЦИИ, КАДАСТРА И КАРТОГРАФИИ Деловая линия + 7 (044) 202 от 19.05.2024	ИНИЦИАЛЫ, ФАМИЛИЯ

Земельный участок				
вид объекта недвижимости				
Лист № 144 раздела 4.2	Всего листов раздела 4.2: 654		Всего разделов: 8	Всего листов выписки: 945
09.01.2024г. № КУВИИ-001/2024-5029544				
Кадастровый номер:			78:42:0016202:7	
1	2	3	4	5
1834	67816.38	121803.19	-	-
1835	67817.69	121804.78	-	-
1836	67818.89	121806.47	-	-
1837	67819.95	121808.24	-	-
1838	67820.87	121810.08	-	-
1839	67821.66	121811.99	-	-
1840	67822.3	121813.96	-	-
1841	67823.17	121815.12	-	-
1842	67823.95	121816.35	-	-
1843	67824.65	121817.64	-	-
1844	67826.26	121817.4	-	-
1845	67827.89	121817.29	-	-
1846	67829.53	121817.32	-	-
1847	67831.15	121817.48	-	-
1848	67832.76	121817.78	-	-
1849	67834.34	121818.2	-	-
1850	67835.87	121818.76	-	-
1851	67837.36	121819.43	-	-
1852	67838.79	121820.23	-	-
1853	67840.15	121821.14	-	-
1854	67841.43	121822.16	-	-
1855	67845.86	121825.99	-	-
1856	67860.29	121844.13	-	-
1857	67877.29	121866.6	-	-
1858	67882.59	121872.25	-	-
1859	67888.93	121881.19	-	-
1860	67898.77	121897.98	-	-
1861	67899.92	121901.62	-	-
1862	67902.14	121905.18	-	-

ПОЛНОЕ НАИМЕНОВАНИЕ ДОЛЖНОСТИ	 ДОКУМЕНТ ПОДПИСАН ЭЛЕКТРОННОЙ ПОДПИСЬЮ Службы ОБЛАСТНОГО КАДАСТРА ИМУЩЕСТВА Ульяновской ФЕДЕРАЛЬНОЙ СЛУЖБЫ ГОСУДАРСТВЕННОЙ РЕГИСТРАЦИИ, КАДАСТРА И КАРТОГРАФИИ Дата подписания: 27.04.2024 в 14:05:20	ИНИЦИАЛЫ, ФАМИЛИЯ

Земельный участок				
вид объекта недвижимости				
Лист № 145 раздела 4.2	Всего листов раздела 4.2: 654		Всего разделов: 8	Всего листов выписки: 945
09.01.2024г. № КУВИИ-001/2024-5029544				
Кадстровый номер:			78:42:0016202:7	
1	2	3	4	5
1863	67902.71	121908.32	-	-
1864	67903.43	121911.43	-	-
1865	67904.31	121914.51	-	-
1866	67905.34	121917.54	-	-
1867	67907.61	121918.75	-	-
1868	67909.82	121920.07	-	-
1869	67911.97	121921.48	-	-
1870	67914.06	121922.99	-	-
1871	67916.08	121924.6	-	-
1872	67918.02	121926.3	-	-
1873	67919.44	121927.88	-	-
1874	67920.75	121929.57	-	-
1875	67921.93	121931.35	-	-
1876	67922.98	121933.21	-	-
1877	67923.89	121935.13	-	-
1878	67924.67	121937.13	-	-
1879	67941.97	121944.22	-	-
1880	67943.63	121945.21	-	-
1881	67945.21	121946.33	-	-
1882	67946.7	121947.57	-	-
1883	67948.1	121948.91	-	-
1884	67949.39	121950.36	-	-
1885	67950.57	121951.9	-	-
1886	67951.63	121953.52	-	-
1887	67952.57	121955.22	-	-
1888	67953.38	121956.98	-	-
1889	67954.05	121958.8	-	-
1890	67954.58	121960.66	-	-
1891	67954.98	121962.56	-	-

ПОЛНОЕ НАИМЕНОВАНИЕ ДОЛЖНОСТИ	 ДОКУМЕНТ ПОДПИСАН ЭЛЕКТРОННОЙ ПОДПИСЬЮ Службы ОБЛАСТНОГО КАДАСТРА ИМУЩЕСТВА Владимирская область ФЕДЕРАЛЬНАЯ СЛУЖБА ГОСУДАРСТВЕННОЙ РЕГИСТРАЦИИ, КАДАСТРА И КАРТОГРАФИИ Дубликат от 27.04.2024 по 19.05.2024	ИНИЦИАЛЫ, ФАМИЛИЯ

Земельный участок				
вид объекта недвижимости				
Лист № 146 раздела 4.2	Всего листов раздела 4.2: 654		Всего разделов: 8	Всего листов выписки: 945
09.01.2024г. № КУВИИ-001/2024-5029544				
Кадстровый номер:			78:42:0016202:7	
1	2	3	4	5
1892	67955.23	121964.48	-	-
1893	67955.33	121966.42	-	-
1894	67955.29	121968.36	-	-
1895	67955.11	121970.29	-	-
1896	67955.47	121971.69	-	-
1897	67955.98	121973.05	-	-
1898	67956.61	121974.35	-	-
1899	67957.37	121975.59	-	-
1900	67958.25	121976.75	-	-
1901	67959.23	121977.81	-	-
1902	67960.31	121978.77	-	-
1903	67961.49	121979.63	-	-
1904	67962.74	121980.36	-	-
1905	67964.06	121980.97	-	-
1906	67965.43	121981.45	-	-
1907	67966.99	121982.12	-	-
1908	67970.73	121983.15	-	-
1909	67975.68	121993.76	-	-
1910	67985.8	122001.73	-	-
1911	67993.1	122003.92	-	-
1912	68006.75	122006.97	-	-
1913	68014.29	122016.59	-	-
1914	68021.95	122026.13	-	-
1915	68025.04	122027.8	-	-
1916	68028.09	122029.56	-	-
1917	68031.1	122031.39	-	-
1918	68034.06	122033.31	-	-
1919	68035.09	122051.44	-	-
1920	68040.19	122063.31	-	-



ПОЛНОЕ НАИМЕНОВАНИЕ ДОЛЖНОСТИ

ИНИЦИАЛЫ, ФАМИЛИЯ

Земельный участок				
вид объекта недвижимости				
Лист № 147 раздела 4.2	Всего листов раздела 4.2: 654		Всего разделов: 8	Всего листов выписки: 945
09.01.2024г. № КУВИИ-001/2024-5029544				
Кадстровый номер:			78:42:0016202:7	
1	2	3	4	5
1921	68072.79	122092.71	-	-
1922	68079.47	122103.84	-	-
1923	68082.6	122121.66	-	-
1924	68085.21	122126.22	-	-
1925	68088.39	122130.89	-	-
1926	68092.76	122127.46	-	-
1927	68091.78	122129.4	-	-
1928	68090.68	122131.28	-	-
1929	68089.46	122133.08	-	-
1930	68088.13	122134.79	-	-
1931	68086.68	122136.42	-	-
1932	68085.14	122137.95	-	-
1933	68083.49	122139.37	-	-
1934	68081.76	122140.68	-	-
1935	68079.94	122141.88	-	-
1936	68078.06	122142.96	-	-
1937	68082.28	122150.07	-	-
1938	68083.85	122150.48	-	-
1939	68085.09	122150.63	-	-
1940	68086.3	122150.93	-	-
1941	68087.47	122151.39	-	-
1942	68088.57	122151.98	-	-
1943	68089.58	122152.71	-	-
1944	68090.51	122153.55	-	-
1945	68091.31	122154.51	-	-
1946	68092	122155.56	-	-
1947	68092.55	122156.68	-	-
1948	68092.95	122157.86	-	-
1949	68093.21	122159.09	-	-

ПОЛНОЕ НАИМЕНОВАНИЕ ДОЛЖНОСТИ	 ДОКУМЕНТ ПОДПИСАН ЭЛЕКТРОННОЙ ПОДПИСЬЮ Службы ОБЛАСТНОГО КАДАСТРА И ГЕОИНФОРМАЦИОННОГО ЦЕНТРА Ульяновской ОБЛАСТИ ФЕДЕРАЛЬНАЯ СЛУЖБА ГОСУДАРСТВЕННОЙ РЕГИСТРАЦИИ, КАДАСТРА И КАРТОГРАФИИ Ульяновская область ИНН 4307003001	ИНИЦИАЛЫ, ФАМИЛИЯ

Земельный участок				
вид объекта недвижимости				
Лист № 148 раздела 4.2	Всего листов раздела 4.2: 654		Всего разделов: 8	Всего листов выписки: 945
09.01.2024г. № КУВИИ-001/2024-5029544				
Кадастровый номер:			78:42:0016202:7	
1	2	3	4	5
1950	68093.31	122160.33	-	-
1951	68093.26	122161.58	-	-
1952	68093.05	122162.82	-	-
1953	68092.7	122164.02	-	-
1954	68090.88	122167.47	-	-
1955	68089.43	122173.69	-	-
1956	68090.37	122174.84	-	-
1957	68092.27	122176.07	-	-
1958	68094.25	122177.18	-	-
1959	68096.29	122178.15	-	-
1960	68098.4	122178.99	-	-
1961	68100.56	122179.69	-	-
1962	68102.76	122180.24	-	-
1963	68104.99	122180.65	-	-
1964	68107.24	122180.91	-	-
1965	68109.51	122181.03	-	-
1966	68124.55	122179.28	-	-
1967	68136.91	122182.67	-	-
1968	68138.24	122182.67	-	-
1969	68139.57	122182.55	-	-
1970	68140.88	122182.31	-	-
1971	68142.17	122181.94	-	-
1972	68143.41	122181.46	-	-
1973	68144.61	122180.87	-	-
1974	68145.74	122180.16	-	-
1975	68146.81	122179.36	-	-
1976	68153.47	122168.34	-	-
1977	68164.84	122162.43	-	-
1978	68171.83	122157.11	-	-



ПОЛНОЕ НАИМЕНОВАНИЕ ДОЛЖНОСТИ

ИНИЦИАЛЫ, ФАМИЛИЯ

Земельный участок				
вид объекта недвижимости				
Лист № 149 раздела 4.2	Всего листов раздела 4.2: 654		Всего разделов: 8	Всего листов выписки: 945
09.01.2024г. № КУВИИ-001/2024-5029544				
Кадастровый номер:			78:42-0016202:7	
1	2	3	4	5
1979	68178.2	122154.71	-	-
1980	68179.75	122153.61	-	-
1981	68181.38	122152.63	-	-
1982	68183.08	122151.77	-	-
1983	68184.84	122151.05	-	-
1984	68186.65	122150.46	-	-
1985	68188.49	122150.01	-	-
1986	68190.37	122149.7	-	-
1987	68192.26	122149.53	-	-
1988	68194.17	122149.5	-	-
1989	68196.07	122149.62	-	-
1990	68197.95	122149.88	-	-
1991	68199.81	122150.28	-	-
1992	68201.63	122150.82	-	-
1993	68203.41	122151.49	-	-
1994	68205.14	122152.3	-	-
1995	68213.28	122153.84	-	-
1996	68224.85	122152.3	-	-
1997	68241.22	122151.94	-	-
1998	68253.36	122155.68	-	-
1999	68255.02	122158.12	-	-
2000	68255.72	122157.83	-	-
2001	68256.47	122157.65	-	-
2002	68257.23	122157.58	-	-
2003	68257.99	122157.64	-	-
2004	68258.73	122157.81	-	-
2005	68259.45	122158.09	-	-
2006	68267.35	122161.89	-	-
2007	68276.64	122169.45	-	-

ПОЛНОЕ НАИМЕНОВАНИЕ ДОЛЖНОСТИ	 ДОКУМЕНТ ПОДПИСАН ЭЛЕКТРОННОЙ ПОДПИСЬЮ Службы ОБЛАСТНОГО КАДАСТРА И ГЕОИНФОРМАЦИОННОГО ЦЕНТРА Владимирской области ФЕДЕРАЛЬНАЯ СЛУЖБА ГОСУДАРСТВЕННОЙ РЕГИСТРАЦИИ, КАДАСТРА И КАРТОГРАФИИ Дубликат от 27.04.2024 № 19.01.2024	ИНИЦИАЛЫ, ФАМИЛИЯ

Земельный участок				
вид объекта недвижимости				
Лист № 150 раздела 4.2	Всего листов раздела 4.2: 654		Всего разделов: 8	Всего листов выписки: 945
09.01.2024г. № КУВИИ-001/2024-5029544				
Кадастровый номер:			78:42:0016202:7	
1	2	3	4	5
2008	68290.32	122176.57	-	-
2009	68293.73	122181.01	-	-
2010	68311.96	122178.79	-	-
2011	68314.75	122179.96	-	-
2012	68333.62	122177.83	-	-
2013	68347.37	122184.4	-	-
2014	68371.89	122184.65	-	-
2015	68383.93	122177.55	-	-
2016	68385.43	122176.74	-	-
2017	68386.99	122176.07	-	-
2018	68388.61	122175.54	-	-
2019	68390.27	122175.14	-	-
2020	68391.95	122174.89	-	-
2021	68393.65	122174.78	-	-
2022	68395.35	122174.82	-	-
2023	68397.05	122175	-	-
2024	68439.07	122181.28	-	-
2025	68463.94	122178.53	-	-
2026	68490.54	122175.11	-	-
2027	68512.89	122167.33	-	-
2028	68584.86	122167.53	-	-
2029	68608.86	122167.27	-	-
2030	68649.05	122160.8	-	-
2031	68674.15	122162.2	-	-
2032	68702.1	122159.85	-	-
2033	68714.92	122158.28	-	-
2034	68715.32	122158.63	-	-
2035	68728.15	122165.83	-	-
2036	68732.92	122167.12	-	-

ПОЛНОЕ НАИМЕНОВАНИЕ ДОЛЖНОСТИ	 ДОКУМЕНТ ПОДПИСАН ЭЛЕКТРОННОЙ ПОДПИСЬЮ Служба ОБЛАСТНОГО КАДАСТРА ИМУЩЕСТВА ИЛИ ИЛИ ФЕДЕРАЛЬНАЯ СЛУЖБА ГОСУДАРСТВЕННОЙ РЕГИСТРАЦИИ, КАДАСТРА И КАРТОГРАФИИ Деловая линия + 7 (044) 202 00 19 (044) 204	ИНИЦИАЛЫ, ФАМИЛИЯ

Земельный участок				
вид объекта недвижимости				
Лист № 151 раздела 4.2	Всего листов раздела 4.2: 654		Всего разделов: 8	Всего листов выписки: 945
09.01.2024г. № КУВИИ-001/2024-5029544				
Кадастровый номер:			78:42-0016202:7	
1	2	3	4	5
2037	68740.17	122168.01	-	-
2038	68742.94	122167.72	-	-
2039	68747.89	122168.83	-	-
2040	68765.41	122168.75	-	-
1	68765.87	122172.02	-	-

ПОЛНОЕ НАИМЕНОВАНИЕ ДОЛЖНОСТИ	 ДОКУМЕНТ ПОДПИСАН ЭЛЕКТРОННОЙ ПОДПИСЬЮ Службы ОБЛАСТНОГО СЕМИОТДЕЛЕНИЯ ИЛИ ИЛИ ФЕДЕРАЛЬНОЙ СЛУЖБЫ ГОСУДАРСТВЕННОЙ РЕГИСТРАЦИИ, КАДАСТРА И КАРТОГРАФИИ Даты начала и окончания действия: 27.04.2022 по 19.05.2024	ИНИЦИАЛЫ, ФАМИЛИЯ

Земельный участок				
вид объекта недвижимости				
Лист № 152 раздела 4.2	Всего листов раздела 4.2: 654		Всего разделов: 8	Всего листов выписки: 945
09.01.2024г. № КУВИИ-001/2024-5029544				
Кадастровый номер:			78:42:0016202:7	
Сведения о характерных точках границы части (частей) земельного участка				
Учетный номер части: 78:42:0016202:7/61				
Система координат				
Номер точки	Координаты, м		Описание закрепления на местности	Средняя квадратичная погрешность определения координат характерных точек границ земельного участка, м
	X	Y		
1	2	3	4	5
1	68081.14	122231.75	-	-
2	68077.9	122230.57	-	-
3	68074.7	122229.28	-	-
4	68071.56	122227.86	-	-
5	68068.48	122226.33	-	-
6	68065.45	122224.68	-	-
7	68062.5	122222.91	-	-
8	68059.61	122221.03	-	-
9	68056.79	122219.05	-	-
10	68054.06	122218.96	-	-
11	68051.86	122215.14	-	-
12	68049.77	122213.2	-	-
13	68047.79	122211.15	-	-
14	68045.92	122209	-	-
15	68044.17	122206.75	-	-
16	68042.54	122204.4	-	-
17	68041.05	122201.98	-	-
18	68039.69	122199.47	-	-
19	68038.47	122196.89	-	-
20	68037.39	122194.25	-	-
21	68036.46	122191.56	-	-
22	68035.67	122188.82	-	-
23	68035.04	122186.04	-	-
24	68034.56	122183.23	-	-

ПОЛНОЕ НАИМЕНОВАНИЕ ДОЛЖНОСТИ	 ДОКУМЕНТ ПОДПИСАН ЭЛЕКТРОННОЙ ПОДПИСЬЮ Службы ОБЛАСТНОГО КАДАСТРА И ГЕОДЕЗИИ Управления ФЕДЕРАЛЬНОЙ СЛУЖБЫ ГОСУДАРСТВЕННОЙ РЕГИСТРАЦИИ, КАДАСТРА И ГЕОДЕЗИИ Калининск • 27.04.2024 № 19.01.204	ИНИЦИАЛЫ, ФАМИЛИЯ

Земельный участок				
вид объекта недвижимости				
Лист № 153 раздела 4.2	Всего листов раздела 4.2: 654		Всего разделов: 8	Всего листов выписки: 945
09.01.2024г. № КУВИИ-001/2024-5029544				
Кадастровый номер:			78:42:0016202:7	
1	2	3	4	5
25	68034.23	122180.4	-	-
26	68034.06	122177.56	-	-
27	68028.85	122168.8	-	-
28	68027.47	122166.34	-	-
29	68026.24	122163.81	-	-
30	68025.15	122161.21	-	-
31	68024.21	122158.56	-	-
32	68023.41	122155.85	-	-
33	68022.78	122153.11	-	-
34	68022.29	122150.33	-	-
35	68021.97	122147.54	-	-
36	68021.8	122144.73	-	-
37	68021.79	122141.91	-	-
38	68021.94	122139.1	-	-
39	68022.25	122136.3	-	-
40	68022.71	122133.52	-	-
41	68023.34	122130.78	-	-
42	68023.66	122131.23	-	-
43	68024.12	122132.78	-	-
44	68024.43	122134.38	-	-
45	68024.59	122136	-	-
46	68024.59	122137.63	-	-
47	68024.43	122139.25	-	-
48	68024.12	122140.85	-	-
49	68023.66	122142.41	-	-
50	68023.3	122143.09	-	-
51	68023.07	122143.83	-	-
52	68022.97	122144.6	-	-
53	68023.01	122145.37	-	-

ПОЛНОЕ НАИМЕНОВАНИЕ ДОЛЖНОСТИ	 ДОКУМЕНТ ПОДПИСАН ЭЛЕКТРОННОЙ ПОДПИСЬЮ Службы ОБЛАСТНОГО КАДАСТРА ИМУЩЕСТВА Ульяновской ФЕДЕРАЛЬНОЙ СЛУЖБЫ ГОСУДАРСТВЕННОЙ РЕГИСТРАЦИИ, КАДАСТРА И КАРТОГРАФИИ Действителен с 27.04.2022 по 19.05.2024	ИНИЦИАЛЫ, ФАМИЛИЯ

Земельный участок				
вид объекта недвижимости				
Лист № 154 раздела 4.2	Всего листов раздела 4.2: 654		Всего разделов: 8	Всего листов выписки: 945
09.01.2024г. № КУВИИ-001/2024-5029544				
Кадстровый номер:			78:42:0016202:7	
1	2	3	4	5
54	68023.18	122146.12	-	-
55	68023.48	122146.84	-	-
56	68023.9	122147.48	-	-
57	68024.43	122148.05	-	-
58	68025.05	122148.51	-	-
59	68025.74	122148.86	-	-
60	68026.49	122149.08	-	-
61	68027.26	122149.17	-	-
62	68030.95	122145.97	-	-
63	68038.32	122146.05	-	-
64	68040.35	122144.68	-	-
65	68040.33	122143.93	-	-
66	68039.6	122142.02	-	-
67	68040.84	122141.81	-	-
68	68042.04	122141.45	-	-
69	68043.19	122140.95	-	-
70	68044.27	122140.3	-	-
71	68045.26	122139.52	-	-
72	68046.14	122138.62	-	-
73	68046.9	122137.62	-	-
74	68066.5	122124.89	-	-
75	68067.29	122125.07	-	-
76	68068.11	122125.12	-	-
77	68068.93	122125.02	-	-
78	68069.71	122124.77	-	-
79	68070.44	122124.4	-	-
80	68071.09	122123.89	-	-
81	68071.65	122123.29	-	-
82	68074.3	122119.8	-	-

ПОЛНОЕ НАИМЕНОВАНИЕ ДОЛЖНОСТИ	 ДОКУМЕНТ ПОДПИСАН ЭЛЕКТРОННОЙ ПОДПИСЬЮ Службы ОБЛАСТНОГО КАДАСТРА ИМУЩЕСТВА Ульяновской ФЕДЕРАЛЬНОЙ СЛУЖБЫ ГОСУДАРСТВЕННОЙ РЕГИСТРАЦИИ, КАДАСТРА И КАРТОГРАФИИ Довольствие + 7704.202 от 19.08.2024	ИНИЦИАЛЫ, ФАМИЛИЯ

Земельный участок				
вид объекта недвижимости				
Лист № 155 раздела 4.2	Всего листов раздела 4.2: 654		Всего разделов: 8	Всего листов выписки: 945
09.01.2024г. № КУВИИ-001/2024-5029544				
Кадастровый номер:			78:42-0016202:7	
1	2	3	4	5
83	68074.67	122119.09	-	-
84	68074.9	122118.32	-	-
85	68074.98	122117.53	-	-
86	68074.9	122116.73	-	-
87	68074.67	122115.96	-	-
88	68074.3	122115.26	-	-
89	68073.03	122114.62	-	-
90	68072.28	122114.58	-	-
91	68071.56	122114.42	-	-
92	68070.86	122114.15	-	-
93	68070.22	122113.77	-	-
94	68069.66	122113.29	-	-
95	68069.17	122112.73	-	-
96	68068.79	122112.1	-	-
97	68068.71	122109.59	-	-
98	68067.33	122108.05	-	-
99	68062.63	122105.46	-	-
100	68058.3	122100.94	-	-
101	68056.16	122099.6	-	-
102	68052.83	122099.71	-	-
103	68050.22	122098.01	-	-
104	68052.59	122096.92	-	-
105	68055.01	122095.96	-	-
106	68057.48	122095.13	-	-
107	68060	122094.43	-	-
108	68062.54	122093.86	-	-
109	68065.11	122093.42	-	-
110	68067.7	122093.12	-	-
111	68070.31	122092.95	-	-

ПОЛНОЕ НАИМЕНОВАНИЕ ДОЛЖНОСТИ	 ДОКУМЕНТ ПОДПИСАН ЭЛЕКТРОННОЙ ПОДПИСЬЮ Службы ОБЛАСТНОГО КАДАСТРА И ГЕОДЕЗИИ ИЛИ ИЛИ ФЕДЕРАЛЬНАЯ СЛУЖБА ГОСУДАРСТВЕННОЙ РЕГИСТРАЦИИ, КАДАСТРА И ГЕОДЕЗИИ Дубликат от 27.04.2024 по 19.05.2024	ИНИЦИАЛЫ, ФАМИЛИЯ

Земельный участок				
вид объекта недвижимости				
Лист № 156 раздела 4.2	Всего листов раздела 4.2: 654		Всего разделов: 8	Всего листов выписки: 945
09.01.2024г. № КУВИИ-001/2024-5029544				
Кадастровый номер:			78:42-0016202:7	
1	2	3	4	5
112	68072.92	122092.92	-	-
113	68079.47	122103.84	-	-
114	68082.6	122121.66	-	-
115	68085.21	122126.22	-	-
116	68088.39	122130.89	-	-
117	68104.66	122118.11	-	-
118	68132.19	122154.89	-	-
119	68145.05	122144.34	-	-
120	68155.15	122136.44	-	-
121	68170.98	122155.8	-	-
122	68199	122138.65	-	-
123	68205.49	122149.35	-	-
124	68230.51	122149.13	-	-
125	68236.92	122150.62	-	-
126	68265.92	122159.55	-	-
127	68288.82	122168.89	-	-
128	68291.03	122169.98	-	-
129	68294.53	122171.45	-	-
130	68314.75	122179.96	-	-
131	68336.93	122177.46	-	-
132	68344.26	122176.36	-	-
133	68351.62	122174.9	-	-
134	68363.98	122173.04	-	-
135	68376.02	122169.88	-	-
136	68378.4	122169.38	-	-
137	68393.54	122165.69	-	-
138	68398.03	122164.8	-	-
139	68423.26	122160.83	-	-
140	68430.53	122158.93	-	-

ПОЛНОЕ НАИМЕНОВАНИЕ ДОЛЖНОСТИ	 ДОКУМЕНТ ПОДПИСАН ЭЛЕКТРОННОЙ ПОДПИСЬЮ Службы ОБЛАСТНОГО КАДАСТРА И ГЕОИНФОРМАЦИОННОГО ЦЕНТРА Ульяновской области ФЕДЕРАЛЬНАЯ СЛУЖБА ГОСУДАРСТВЕННОЙ РЕГИСТРАЦИИ, КАДАСТРА И КАРТОГРАФИИ Дубликат от 27.04.2024 по 19.05.2024	НИНЦЫ, ФАМИЛИЯ

Земельный участок				
вид объекта недвижимости				
Лист № 157 раздела 4.2	Всего листов раздела 4.2: 654		Всего разделов: 8	Всего листов выписки: 945
09.01.2024г. № КУВИИ-001/2024-5029544				
Кадастровый номер:			78:42:0016202:7	
1	2	3	4	5
141	68435.22	122157.17	-	-
142	68465.48	122148.09	-	-
143	68467.48	122147.83	-	-
144	68469	122147.92	-	-
145	68481.76	122147.44	-	-
146	68496.83	122146.46	-	-
147	68517.07	122146.25	-	-
148	68544.64	122144.96	-	-
149	68554.66	122143.56	-	-
150	68559.39	122141.79	-	-
151	68561.57	122140.63	-	-
152	68566.4	122137.48	-	-
153	68584.74	122137.53	-	-
154	68606.3	122137.29	-	-
155	68647.48	122130.67	-	-
156	68673.73	122132.13	-	-
157	68684.7	122131.21	-	-
158	68692.9	122139.26	-	-
159	68715.32	122158.63	-	-
160	68728.15	122165.83	-	-
161	68732.92	122167.12	-	-
162	68740.17	122168.01	-	-
163	68742.94	122167.72	-	-
164	68747.89	122168.83	-	-
165	68765.41	122168.75	-	-
166	68765.87	122172.02	-	-
167	68741.86	122175.13	-	-
168	68704.16	122179.75	-	-
169	68674.43	122182.25	-	-

ПОЛНОЕ НАИМЕНОВАНИЕ ДОЛЖНОСТИ	 ДОКУМЕНТ ПОДПИСАН ЭЛЕКТРОННОЙ ПОДПИСЬЮ Службы ОБЛАСТНОГО КАДАСТРА И ГЕОИНФОРМАЦИОННОГО ЦЕНТРА Ульяновской ОБЛАСТИ ФЕДЕРАЛЬНАЯ СЛУЖБА ГОСУДАРСТВЕННОЙ РЕГИСТРАЦИИ, КАДАСТРА И КАРТОГРАФИИ Ульяновская область, г. Ульяновск, ул. Советская, д. 10 Контактный телефон: 7704.202 от 19.05.2014	ИНИЦИАЛЫ, ФАМИЛИЯ

Земельный участок				
вид объекта недвижимости				
Лист № 158 раздела 4.2	Всего листов раздела 4.2: 654		Всего разделов: 8	Всего листов выписки: 945
09.01.2024г. № КУВИИ-001/2024-5029544				
Кадастровый номер:			78:42:0016202:7	
1	2	3	4	5
170	68650.09	122180.89	-	-
171	68610.57	122187.25	-	-
172	68584.94	122187.53	-	-
173	68516.24	122187.34	-	-
174	68495.15	122194.68	-	-
175	68466.32	122198.39	-	-
176	68438.68	122201.45	-	-
177	68394.09	122194.78	-	-
178	68377.25	122204.71	-	-
179	68342.74	122204.35	-	-
180	68327.45	122197.05	-	-
181	68302.06	122200.14	-	-
182	68299.17	122199.21	-	-
183	68294.82	122193.28	-	-
184	68291.79	122186.69	-	-
185	68287.03	122180.49	-	-
186	68273.88	122173.65	-	-
187	68264.65	122166.14	-	-
188	68257.28	122162.59	-	-
189	68255.17	122163.51	-	-
190	68252.01	122162.85	-	-
191	68249.9	122159.29	-	-
192	68241.29	122156.94	-	-
193	68225.23	122157.29	-	-
194	68213.14	122158.9	-	-
195	68203.46	122157.07	-	-
196	68201.91	122156.29	-	-
197	68200.3	122155.64	-	-
198	68198.64	122155.14	-	-

ПОЛНОЕ НАИМЕНОВАНИЕ ДОЛЖНОСТИ	 ДОКУМЕНТ ПОДПИСАН ЭЛЕКТРОННОЙ ПОДПИСЬЮ Службы ОБЛАСТНОГО КАДАСТРА ИМУЩЕСТВА ИЛИ ИНОЙ ФЕДЕРАЛЬНОЙ СЛУЖБЫ ГОСУДАРСТВЕННОЙ РЕГИСТРАЦИИ, КАДАСТРА И КАРТОГРАФИИ Дубликат от 27.04.2024 по 19.05.2024	ИНИЦИАЛЫ, ФАМИЛИЯ

Земельный участок				
вид объекта недвижимости				
Лист № 159 раздела 4.2	Всего листов раздела 4.2: 654		Всего разделов: 8	Всего листов выписки: 945
09.01.2024г. № КУВИИ-001/2024-5029544				
Кадастровый номер:			78:42:0016202:7	
1	2	3	4	5
199	68196.94	122154.78	-	-
200	68195.22	122154.56	-	-
201	68193.49	122154.49	-	-
202	68191.76	122154.57	-	-
203	68190.04	122154.8	-	-
204	68188.34	122155.18	-	-
205	68186.69	122155.69	-	-
206	68185.08	122156.35	-	-
207	68183.54	122157.14	-	-
208	68182.07	122158.06	-	-
209	68180.69	122159.11	-	-
210	68174.28	122161.53	-	-
211	68167.53	122166.67	-	-
212	68157.02	122172.13	-	-
213	68150.69	122182.61	-	-
214	68149.47	122183.63	-	-
215	68148.18	122184.56	-	-
216	68146.81	122185.37	-	-
217	68145.38	122186.07	-	-
218	68143.9	122186.64	-	-
219	68142.38	122187.1	-	-
220	68140.82	122187.42	-	-
221	68139.24	122187.62	-	-
222	68137.65	122187.68	-	-
223	68136.07	122187.62	-	-
224	68124.17	122184.36	-	-
225	68109.79	122186.03	-	-
226	68107.37	122185.93	-	-
227	68104.97	122185.7	-	-

ПОЛНОЕ НАИМЕНОВАНИЕ ДОЛЖНОСТИ	 ДОКУМЕНТ ПОДПИСАН ЭЛЕКТРОННОЙ ПОДПИСЬЮ Службы ОБЛАСТНОГО КАДАСТРА ИМУЩЕСТВА Владимирской ОБЛАСТИ Федеральная служба государственной регистрации, кадастра и картографии Филиал в г.Томске Дубликат от 27.04.2024 № 198/2024	ИНИЦИАЛЫ, ФАМИЛИЯ

Земельный участок				
вид объекта недвижимости				
Лист № 160 раздела 4.2	Всего листов раздела 4.2: 654		Всего разделов: 8	Всего листов выписки: 945
09.01.2024г. № КУВИИ-001/2024-5029544				
Кадастровый номер:			78:42:0016202:7	
1	2	3	4	5
228	68102.58	122185.31	-	-
229	68100.22	122184.78	-	-
230	68097.9	122184.1	-	-
231	68095.63	122183.29	-	-
232	68093.41	122182.33	-	-
233	68091.25	122181.25	-	-
234	68089.16	122180.03	-	-
235	68087.16	122178.69	-	-
236	68084.56	122176.15	-	-
237	68084.4	122173.25	-	-
238	68086.15	122165.71	-	-
239	68088.09	122162.03	-	-
240	68088.27	122161.17	-	-
241	68088.31	122160.3	-	-
242	68088.2	122159.44	-	-
243	68087.94	122158.61	-	-
244	68087.54	122157.84	-	-
245	68087.02	122157.14	-	-
246	68086.38	122156.54	-	-
247	68085.66	122156.07	-	-
248	68084.86	122155.72	-	-
249	68084.01	122155.51	-	-
250	68083.15	122155.46	-	-
251	68079.04	122154.39	-	-
252	68072.21	122142.91	-	-
253	68071.78	122143.17	-	-
254	68078.71	122154.82	-	-
255	68083.09	122155.96	-	-
256	68083.89	122156	-	-

ПОЛНОЕ НАИМЕНОВАНИЕ ДОЛЖНОСТИ	 ДОКУМЕНТ ПОДПИСАН ЭЛЕКТРОННОЙ ПОДПИСЬЮ Службы ОБЛАСТНОГО КАДАСТРА ИМУЩЕСТВА Ульяновской ФЕДЕРАЛЬНОЙ СЛУЖБЫ ГОСУДАРСТВЕННОЙ РЕГИСТРАЦИИ, КАДАСТРА И КАРТОГРАФИИ Дата подписания: 27.04.2024 в 14:05:20/4	НИНЦНАТЫ, ФИМИЛИЯ

Земельный участок				
вид объекта недвижимости				
Лист № 161 раздела 4.2	Всего листов раздела 4.2: 654		Всего разделов: 8	Всего листов выписки: 945
09.01.2024г. № КУВИИ-001/2024-5029544				
Кадастровый номер:			78:42:0016202:7	
1	2	3	4	5
257	68084.68	122156.19	-	-
258	68085.42	122156.51	-	-
259	68086.1	122156.96	-	-
260	68086.68	122157.52	-	-
261	68087.16	122158.17	-	-
262	68087.51	122158.9	-	-
263	68087.73	122159.68	-	-
264	68087.81	122160.48	-	-
265	68087.75	122161.29	-	-
266	68087.55	122162.08	-	-
267	68085.52	122165.74	-	-
268	68083.9	122173.22	-	-
269	68084.07	122176.37	-	-
270	68086.83	122179.08	-	-
271	68088.86	122180.44	-	-
272	68090.98	122181.68	-	-
273	68093.17	122182.78	-	-
274	68095.43	122183.75	-	-
275	68097.73	122184.57	-	-
276	68100.09	122185.26	-	-
277	68102.48	122185.8	-	-
278	68104.9	122186.19	-	-
279	68107.34	122186.43	-	-
280	68109.8	122186.53	-	-
281	68124.2	122184.86	-	-
282	68135.93	122188.1	-	-
283	68137.57	122188.17	-	-
284	68139.22	122188.11	-	-
285	68140.85	122187.91	-	-

ПОЛНОЕ НАИМЕНОВАНИЕ ДОЛЖНОСТИ	 ДОКУМЕНТ ПОДПИСАН ЭЛЕКТРОННОЙ ПОДПИСЬЮ Службы ОБЛАСТНОГО КАДАСТРА ИМУЩЕСТВА Ульяновской ФЕДЕРАЛЬНОЙ СЛУЖБЫ ГОСУДАРСТВЕННОЙ РЕГИСТРАЦИИ, КАДАСТРА И КАРТОГРАФИИ Ульяновск • 27.04.2024 10:18:204	ИНИЦИАЛЫ, ФАМИЛИЯ

Земельный участок				
вид объекта недвижимости				
Лист № 162 раздела 4.2	Всего листов раздела 4.2: 654		Всего разделов: 8	Всего листов выписки: 945
09.01.2024г. № КУВИИ-001/2024-5029544				
Кадастровый номер:			78:42-0016202:7	
1	2	3	4	5
286	68142.47	122187.58	-	-
287	68144.05	122187.11	-	-
288	68145.58	122186.52	-	-
289	68147.06	122185.79	-	-
290	68148.48	122184.95	-	-
291	68149.82	122183.99	-	-
292	68151.08	122182.93	-	-
293	68157.37	122172.51	-	-
294	68167.8	122167.09	-	-
295	68174.52	122161.97	-	-
296	68180.94	122159.55	-	-
297	68182.29	122158.52	-	-
298	68183.73	122157.61	-	-
299	68185.25	122156.83	-	-
300	68186.82	122156.18	-	-
301	68188.45	122155.67	-	-
302	68190.11	122155.3	-	-
303	68191.8	122155.07	-	-
304	68193.5	122155	-	-
305	68195.2	122155.06	-	-
306	68196.89	122155.28	-	-
307	68198.56	122155.64	-	-
308	68200.19	122156.14	-	-
309	68201.77	122156.77	-	-
310	68203.29	122157.55	-	-
311	68213.13	122159.41	-	-
312	68225.27	122157.79	-	-
313	68241.23	122157.44	-	-
314	68249.57	122159.72	-	-

ПОЛНОЕ НАИМЕНОВАНИЕ ДОЛЖНОСТИ	 ДОКУМЕНТ ПОДПИСАН ЭЛЕКТРОННОЙ ПОДПИСЬЮ Службы ОБЛАСТНОГО КАДАСТРА И ГЕОИНФОРМАЦИОННОГО ЦЕНТРА Ульяновской области ФЕДЕРАЛЬНАЯ СЛУЖБА ГОСУДАРСТВЕННОЙ РЕГИСТРАЦИИ, КАДАСТРА И КАРТОГРАФИИ Ульяновск • 7104202 от 19.08.2024	ИНИЦИАЛЫ, ФАМИЛИЯ

Земельный участок				
вид объекта недвижимости				
Лист № 163 раздела 4.2	Всего листов раздела 4.2: 654		Всего разделов: 8	Всего листов выписки: 945
09.01.2024г. № КУВИИ-001/2024-5029544				
Кадастровый номер:			78:42-0016202:7	
1	2	3	4	5
315	68251.69	122163.29	-	-
316	68255.22	122164.03	-	-
317	68257.27	122163.14	-	-
318	68264.38	122166.57	-	-
319	68273.6	122174.07	-	-
320	68286.7	122180.89	-	-
321	68291.36	122186.95	-	-
322	68294.39	122193.53	-	-
323	68298.86	122199.64	-	-
324	68300.12	122203.05	-	-
325	68275.34	122212.42	-	-
326	68234.63	122227.41	-	-
327	68218.05	122228.58	-	-
328	68206.48	122236.98	-	-
329	68189.75	122242.44	-	-
330	68132.49	122267.53	-	-
331	68078.85	122285.12	-	-
332	68073.78	122289.21	-	-
333	68065.96	122291.03	-	-
334	68058.13	122297.63	-	-
335	68035.05	122296.46	-	-
336	68000.06	122303.51	-	-
337	67933.1	122300.12	-	-
338	67918.79	122297.5	-	-
339	67889.18	122283.07	-	-
340	67866.8	122271.18	-	-
341	67825.26	122261.45	-	-
342	67806.54	122255.91	-	-
343	67788.01	122243.05	-	-

ПОЛНОЕ НАИМЕНОВАНИЕ ДОЛЖНОСТИ	 ДОКУМЕНТ ПОДПИСАН ЭЛЕКТРОННОЙ ПОДПИСЬЮ Службы ОБЛАСТНОГО КАДАСТРА ИМУЩЕСТВА Ульяновской ФЕДЕРАЛЬНОЙ СЛУЖБЫ ГОСУДАРСТВЕННОЙ РЕГИСТРАЦИИ, КАДАСТРА И КАРТОГРАФИИ Ульяновск • 27.04.2022 в 14:05:20	ИНИЦИАЛЫ, ФАМИЛИЯ

Земельный участок				
вид объекта недвижимости				
Лист № 164 раздела 4.2	Всего листов раздела 4.2: 654		Всего разделов: 8	Всего листов выписки: 945
09.01.2024г. № КУВИИ-001/2024-5029544				
Кадастровый номер:			78:42-0016202:7	
1	2	3	4	5
344	67770.1	122232.84	-	-
345	67754.42	122230.12	-	-
346	67733.67	122221.62	-	-
347	67718.38	122215.08	-	-
348	67711.71	122209.47	-	-
349	67701.68	122200.51	-	-
350	67667.59	122157.28	-	-
351	67649.06	122149.2	-	-
352	67628.98	122145.64	-	-
353	67618.14	122151.38	-	-
354	67588.62	122151.01	-	-
355	67558.37	122158.13	-	-
356	67524.27	122166.79	-	-
357	67508.63	122170.88	-	-
358	67490.05	122163.08	-	-
359	67487.11	122156.58	-	-
360	67469.71	122137.15	-	-
361	67456.46	122116.62	-	-
362	67442.02	122103.71	-	-
363	67387.82	122070.97	-	-
364	67376.91	122063.25	-	-
365	67361.13	122059.08	-	-
366	67352.89	122054.51	-	-
367	67341.55	122053.1	-	-
368	67340.39	122053.16	-	-
369	67339.01	122054.65	-	-
370	67337.32	122055.57	-	-
371	67331.93	122054.45	-	-
372	67323.47	122051.96	-	-

ПОЛНОЕ НАИМЕНОВАНИЕ ДОЛЖНОСТИ	 ДОКУМЕНТ ПОДПИСАН ЭЛЕКТРОННОЙ ПОДПИСЬЮ Службы ОБЛАСТНОГО КАДАСТРА ИМУЩЕСТВА ИЛИ ИЛИ ФЕДЕРАЛЬНАЯ СЛУЖБА ГОСУДАРСТВЕННОЙ РЕГИСТРАЦИИ, КАДАСТРА И КАРТОГРАФИИ Деловая линия + 7704.202 от 19.08.2024	ИНИЦИАЛЫ, ФАМИЛИЯ

Земельный участок				
вид объекта недвижимости				
Лист № 165 раздела 4.2	Всего листов раздела 4.2: 654		Всего разделов: 8	Всего листов выписки: 945
09.01.2024г. № КУВИИ-001/2024-5029544				
Кадастровый номер:			78:42-0016202:7	
1	2	3	4	5
373	67311.47	122053.6	-	-
374	67301.87	122054.36	-	-
375	67287.11	122051.09	-	-
376	67253.03	122022.02	-	-
377	67240.17	121993.08	-	-
378	67237.79	121966.91	-	-
379	67220.21	121936.54	-	-
380	67183.98	121901.11	-	-
381	67127.86	121866.89	-	-
382	67099.54	121858.04	-	-
383	67083.81	121860.1	-	-
384	67078.05	121848.79	-	-
385	67081.62	121838.46	-	-
386	67086.03	121827.21	-	-
387	67080.84	121830.18	-	-
388	67075.43	121840.76	-	-
389	67059.08	121839.08	-	-
390	67040.12	121839.09	-	-
391	67000.03	121843.42	-	-
392	66992.17	121844.2	-	-
393	66933.41	121857.78	-	-
394	66904.08	121876.09	-	-
395	66863.57	121881.47	-	-
396	66848.36	121877.14	-	-
397	66807.14	121839.42	-	-
398	66790.85	121832.05	-	-
399	66716.12	121829.63	-	-
400	66705.35	121826.46	-	-
401	66754.31	121770.58	-	-

ПОЛНОЕ НАИМЕНОВАНИЕ ДОЛЖНОСТИ	 ДОКУМЕНТ ПОДПИСАН ЭЛЕКТРОННОЙ ПОДПИСЬЮ Служба ОБЛАСТНОГО КАДАСТРА И ГЕОДЕЗИИ ИЛИ ИЛИ ФЕДЕРАЛЬНАЯ СЛУЖБА ГОСУДАРСТВЕННОЙ РЕГИСТРАЦИИ, КАДАСТРА И КАРТОГРАФИИ Деловая линия + 7 (044) 202 00 19 (044) 204	ИНИЦИАЛЫ, ФАМИЛИЯ

Земельный участок				
вид объекта недвижимости				
Лист № 166 раздела 4.2	Всего листов раздела 4.2: 654		Всего разделов: 8	Всего листов выписки: 945
09.01.2024г. № КУВИИ-001/2024-5029544				
Кадстровый номер:			78:42:0016202:7	
1	2	3	4	5
402	66775.36	121731.38	-	-
403	66772.89	121713.12	-	-
404	66754.24	121694.85	-	-
405	66741.16	121690.12	-	-
406	66724.36	121691.5	-	-
407	66711.25	121693.01	-	-
408	66690.05	121689.24	-	-
409	66671.29	121680.07	-	-
410	66661.56	121668.64	-	-
411	66640.72	121628.26	-	-
412	66640.51	121616.21	-	-
413	66646.08	121571.62	-	-
414	66632.47	121544.78	-	-
415	66626.53	121531.04	-	-
416	66619.07	121529.64	-	-
417	66612.98	121515.05	-	-
418	66588.21	121493.31	-	-
419	66559.83	121480.36	-	-
420	66529.24	121480.74	-	-
421	66524.64	121483.25	-	-
422	66509.31	121477.81	-	-
423	66504.64	121465.06	-	-
424	66504.78	121460.44	-	-
425	66509.13	121439.54	-	-
426	66509.74	121419.87	-	-
427	66504.58	121406.62	-	-
428	66494.61	121402.41	-	-
429	66482.24	121393.11	-	-
430	66453.05	121381.91	-	-

ПОЛНОЕ НАИМЕНОВАНИЕ ДОЛЖНОСТИ	 ДОКУМЕНТ ПОДПИСАН ЭЛЕКТРОННОЙ ПОДПИСЬЮ Службы ОБЛАСТНОГО СЕВЕРОКАВКАЗСКОГО УПРАВЛЕНИЯ ФЕДЕРАЛЬНОЙ СЛУЖБЫ ГОСУДАРСТВЕННОЙ РЕГИСТРАЦИИ, КАДАСТРА И КАРТОГРАФИИ Дубликат от 27.04.2024 по 19.05.2024	ИНИЦИАЛЫ, ФАМИЛИЯ


Земельный участок				
вид объекта недвижимости				
Лист № 167 раздела 4.2	Всего листов раздела 4.2: 654		Всего разделов: 8	Всего листов выписки: 945
09.01.2024г. № КУВИИ-001/2024-5029544				
Кадстровый номер:			78:42:0016202:7	
1	2	3	4	5
431	66447.31	121378.05	-	-
432	66441.82	121380.74	-	-
433	66384.42	121393.48	-	-
434	66316.71	121421.25	-	-
435	66299.46	121422.15	-	-
436	66263.98	121471.22	-	-
437	66268.74	121461.46	-	-
438	66265.02	121455.23	-	-
439	66263.42	121448.22	-	-
440	66263.41	121445.82	-	-
441	66277.5	121383.62	-	-
442	66278.21	121381.24	-	-
443	66278.95	121378.92	-	-
444	66280.46	121376.8	-	-
445	66283.2	121372.93	-	-
446	66305.61	121371.76	-	-
447	66369.41	121345.6	-	-
448	66425.17	121333.22	-	-
449	66427.73	121332.04	-	-
450	66430.37	121331	-	-
451	66433.05	121330.12	-	-
452	66435.78	121329.39	-	-
453	66438.55	121328.82	-	-
454	66441.35	121328.4	-	-
455	66444.17	121328.15	-	-
456	66446.99	121328.05	-	-
457	66449.82	121328.11	-	-
458	66452.64	121328.33	-	-
459	66455.44	121328.72	-	-

ПОЛНОЕ НАИМЕНОВАНИЕ ДОЛЖНОСТИ	 ДОКУМЕНТ ПОДПИСАН ЭЛЕКТРОННОЙ ПОДПИСЬЮ Службы ОБЛАСТНОГО КАДАСТРА ИМУЩЕСТВА Ульяновской ФЕДЕРАЛЬНОЙ СЛУЖБЫ ГОСУДАРСТВЕННОЙ РЕГИСТРАЦИИ, КАДАСТРА И КАРТОГРАФИИ Дубликат № 2704.202 от 19.05.2024	ИНИЦИАЛЫ, ФАМИЛИЯ

Земельный участок				
вид объекта недвижимости				
Лист № 168 раздела 4.2	Всего листов раздела 4.2: 654		Всего разделов: 8	Всего листов выписки: 945
09.01.2024г. № КУВН-001/2024-5029544				
Кадастровый номер:			78:42:0016202:7	
1	2	3	4	5
460	66458.21	121329.25	-	-
461	66460.95	121329.95	-	-
462	66463.65	121330.8	-	-
463	66466.3	121331.8	-	-
464	66468.88	121332.94	-	-
465	66471.39	121334.24	-	-
466	66473.83	121335.67	-	-
467	66476.19	121337.24	-	-
468	66506.69	121348.94	-	-
469	66519.71	121358.73	-	-
470	66522.33	121359.67	-	-
471	66524.9	121360.76	-	-
472	66527.4	121361.99	-	-
473	66529.84	121363.36	-	-
474	66532.19	121364.85	-	-
475	66534.46	121366.48	-	-
476	66536.64	121368.22	-	-
477	66538.72	121370.08	-	-
478	66540.7	121372.05	-	-
479	66542.56	121374.13	-	-
480	66544.31	121376.31	-	-
481	66545.93	121378.58	-	-
482	66547.43	121380.93	-	-
483	66548.8	121383.36	-	-
484	66550.03	121385.87	-	-
485	66551.13	121388.44	-	-
486	66556.36	121401.67	-	-
487	66557.24	121404.44	-	-
488	66558	121407.25	-	-

ПОЛНОЕ НАИМЕНОВАНИЕ ДОЛЖНОСТИ	 ДОКУМЕНТ ПОДПИСАН ЭЛЕКТРОННОЙ ПОДПИСЬЮ Службы ОБЛАСТНОГО СЕВЕРОКАВКАЗСКОГО УПРАВЛЕНИЯ ФЕДЕРАЛЬНОЙ СЛУЖБЫ ГОСУДАРСТВЕННОЙ РЕГИСТРАЦИИ, КАДАСТРА И КАРТОГРАФИИ Дубликат от 27.04.2024 по 19.05.2024	ИНИЦИАЛЫ, ФАМИЛИЯ

Земельный участок				
вид объекта недвижимости				
Лист № 169 раздела 4.2	Всего листов раздела 4.2: 654		Всего разделов: 8	Всего листов выписки: 945
09.01.2024г. № КУВИИ-001/2024-5029544				
Кадастровый номер:			78:42:0016202:7	
1	2	3	4	5
489	66558.63	121410.09	-	-
490	66559.14	121412.95	-	-
491	66559.52	121415.84	-	-
492	66559.76	121418.74	-	-
493	66559.88	121421.64	-	-
494	66559.86	121424.55	-	-
495	66559.71	121427.46	-	-
496	66559.44	121430.36	-	-
497	66570.4	121430.22	-	-
498	66615.66	121450.88	-	-
499	66645.52	121477.08	-	-
500	66647.48	121478.85	-	-
501	66649.34	121480.73	-	-
502	66651.1	121482.7	-	-
503	66652.76	121484.76	-	-
504	66654.3	121486.91	-	-
505	66655.73	121489.14	-	-
506	66657.05	121491.44	-	-
507	66659.2	121493.19	-	-
508	66661.26	121495.07	-	-
509	66663.21	121497.06	-	-
510	66665.04	121499.15	-	-
511	66666.76	121501.34	-	-
512	66668.35	121503.63	-	-
513	66669.81	121506	-	-
514	66671.13	121508.45	-	-
515	66672.32	121510.97	-	-
516	66677.76	121523.53	-	-
517	66690.68	121549.01	-	-

ПОЛНОЕ НАИМЕНОВАНИЕ ДОЛЖНОСТИ	 ДОКУМЕНТ ПОДПИСАН ЭЛЕКТРОННОЙ ПОДПИСЬЮ Службы ОБЛАСТНОГО КАДАСТРА ИМУЩЕСТВА ИЛИ ИЛИ ФЕДЕРАЛЬНАЯ СЛУЖБА ГОСУДАРСТВЕННОЙ РЕГИСТРАЦИИ, КАДАСТРА И КАРТОГРАФИИ Деловая линия + 7704.2022 со 19.08.2024	НИНЦЫ, ФАМИЛИЯ


Земельный участок				
вид объекта недвижимости				
Лист № 170 раздела 4.2	Всего листов раздела 4.2: 654		Всего разделов: 8	Всего листов выписки: 945
09.01.2024г. № КУВИИ-001/2024-5029544				
Кадастровый номер:			78:42:0016202:7	
1	2	3	4	5
518	66691.82	121551.44	-	-
519	66692.84	121553.94	-	-
520	66693.72	121556.49	-	-
521	66694.46	121559.08	-	-
522	66695.07	121561.71	-	-
523	66695.53	121564.36	-	-
524	66695.85	121567.04	-	-
525	66696.02	121569.73	-	-
526	66696.06	121572.43	-	-
527	66695.94	121575.12	-	-
528	66695.69	121577.81	-	-
529	66690.87	121616.41	-	-
530	66703	121639.92	-	-
531	66705.71	121641.24	-	-
532	66712.8	121642.5	-	-
533	66719.45	121641.74	-	-
534	66737.05	121640.3	-	-
535	66739.72	121640.17	-	-
536	66742.41	121640.18	-	-
537	66745.08	121640.32	-	-
538	66747.75	121640.6	-	-
539	66750.4	121641.02	-	-
540	66753.03	121641.57	-	-
541	66755.62	121642.26	-	-
542	66758.18	121643.08	-	-
543	66771.3	121647.86	-	-
544	66773.77	121648.84	-	-
545	66776.18	121649.95	-	-
546	66778.54	121651.19	-	-

ПОЛНОЕ НАИМЕНОВАНИЕ ДОЛЖНОСТИ	 ДОКУМЕНТ ПОДПИСАН ЭЛЕКТРОННОЙ ПОДПИСЬЮ Службы ОБЛАСТНОГО КАДАСТРА ИМУЩЕСТВА ИЛИ ИЛИ ФЕДЕРАЛЬНАЯ СЛУЖБА ГОСУДАРСТВЕННОЙ РЕГИСТРАЦИИ, КАДАСТРА И КАРТОГРАФИИ Деловая линия + 7704.2022 со 19.05.2024	ИНИЦИАЛЫ, ФАМИЛИЯ

Земельный участок				
вид объекта недвижимости				
Лист № 171 раздела 4.2	Всего листов раздела 4.2: 654		Всего разделов: 8	Всего листов выписки: 945
09.01.2024г. № КУВИИ-001/2024-5029544				
Кадастровый номер:			78:42:0016202:7	
1	2	3	4	5
547	66780.83	121652.54	-	-
548	66783.04	121654.01	-	-
549	66785.18	121655.6	-	-
550	66787.23	121657.29	-	-
551	66789.2	121659.09	-	-
552	66807.88	121677.44	-	-
553	66809.79	121679.42	-	-
554	66811.6	121681.5	-	-
555	66813.28	121683.68	-	-
556	66814.85	121685.95	-	-
557	66816.28	121688.3	-	-
558	66817.59	121690.73	-	-
559	66818.75	121693.22	-	-
560	66819.78	121695.78	-	-
561	66820.67	121698.39	-	-
562	66821.41	121701.04	-	-
563	66822	121703.74	-	-
564	66822.45	121706.46	-	-
565	66824.89	121724.7	-	-
566	66825.18	121727.29	-	-
567	66825.34	121729.9	-	-
568	66825.37	121732.51	-	-
569	66825.25	121735.12	-	-
570	66825	121737.72	-	-
571	66824.6	121740.31	-	-
572	66824.07	121742.87	-	-
573	66823.41	121745.39	-	-
574	66822.61	121747.88	-	-
575	66821.68	121750.32	-	-

ПОЛНОЕ НАИМЕНОВАНИЕ ДОЛЖНОСТИ	 ДОКУМЕНТ ПОДПИСАН ЭЛЕКТРОННОЙ ПОДПИСЬЮ Службы ОБЛАСТНОГО КАДАСТРА ИМУЩЕСТВА Ульяновской ОБЛАСТИ Федеральная служба государственной регистрации, кадастра и картографии Ульяновская область ИНН 4307003001	ИНИЦИАЛЫ, ФАМИЛИЯ

Земельный участок				
вид объекта недвижимости				
Лист № 172 раздела 4.2	Всего листов раздела 4.2: 654		Всего разделов: 8	Всего листов выписки: 945
09.01.2024г. № КУВИИ-001/2024-5029544				
Кадастровый номер:			78:42:0016202:7	
1	2	3	4	5
576	66820.63	121752.71	-	-
577	66819.45	121755.05	-	-
578	66804.66	121783.96	-	-
579	66808.66	121785.3	-	-
580	66827.79	121793.86	-	-
581	66835.01	121797.86	-	-
582	66840.91	121802.53	-	-
583	66853.05	121813.65	-	-
584	66854.39	121820	-	-
585	66855.64	121826.37	-	-
586	66856.81	121832.77	-	-
587	66857.93	121834.97	-	-
588	66859.19	121837.09	-	-
589	66860.58	121839.14	-	-
590	66862.09	121841.1	-	-
591	66863.72	121842.96	-	-
592	66865.45	121844.72	-	-
593	66867.3	121846.38	-	-
594	66869.23	121847.91	-	-
595	66871.26	121849.33	-	-
596	66873.37	121850.62	-	-
597	66875.56	121851.77	-	-
598	66877.81	121852.8	-	-
599	66880.12	121853.68	-	-
600	66882.48	121854.42	-	-
601	66884.88	121855.02	-	-
602	66887.31	121855.47	-	-
603	66889.77	121855.77	-	-
604	66892.24	121855.92	-	-

ПОЛНОЕ НАИМЕНОВАНИЕ ДОЛЖНОСТИ	 ДОКУМЕНТ ПОДПИСАН ЭЛЕКТРОННОЙ ПОДПИСЬЮ Службы ОБЛАСТНОГО КАДАСТРА ИМУЩЕСТВА Ульяновской ФЕДЕРАЛЬНОЙ СЛУЖБЫ ГОСУДАРСТВЕННОЙ РЕГИСТРАЦИИ, КАДАСТРА И КАРТОГРАФИИ Дубликат от 27.04.2024 по 19.05.2024	ИНИЦИАЛЫ, ФАМИЛИЯ

Земельный участок				
вид объекта недвижимости				
Лист № 173 раздела 4.2	Всего листов раздела 4.2: 654		Всего разделов: 8	Всего листов выписки: 945
09.01.2024г. № КУВИИ-001/2024-5029544				
Кадастровый номер:			78:42:0016202:7	
1	2	3	4	5
605	66921.09	121842.75	-	-
606	66922.94	121841.37	-	-
607	66924.89	121840.13	-	-
608	66926.92	121839.02	-	-
609	66929.01	121838.05	-	-
610	66931.17	121837.23	-	-
611	66933.38	121836.56	-	-
612	66935.63	121836.03	-	-
613	66937.91	121835.66	-	-
614	66940.21	121835.45	-	-
615	66942.52	121835.39	-	-
616	66944.83	121835.49	-	-
617	66947.12	121835.74	-	-
618	66949.4	121836.16	-	-
619	66962.05	121837.76	-	-
620	66962.83	121837.86	-	-
621	66963.62	121837.83	-	-
622	66964.39	121837.67	-	-
623	66965.13	121837.38	-	-
624	66965.81	121836.98	-	-
625	66966.41	121836.46	-	-
626	66966.91	121835.85	-	-
627	66967.31	121835.17	-	-
628	66967.59	121834.43	-	-
629	66967.74	121833.66	-	-
630	66968.2	121831.83	-	-
631	66968.53	121829.96	-	-
632	66968.71	121828.08	-	-
633	66968.74	121826.2	-	-

ПОЛНОЕ НАИМЕНОВАНИЕ ДОЛЖНОСТИ	 ДОКУМЕНТ ПОДПИСАН ЭЛЕКТРОННОЙ ПОДПИСЬЮ Службы ОБЛАСТНОГО КАДАСТРА И ГЕОИНФОРМАЦИОННОГО ЦЕНТРА Владимирской области ФЕДЕРАЛЬНАЯ СЛУЖБА ГОСУДАРСТВЕННОЙ РЕГИСТРАЦИИ, КАДАСТРА И КАРТОГРАФИИ Дубликат от 27.04.2024 по 19.05.2024	ИНИЦИАЛЫ, ФАМИЛИЯ

Земельный участок				
вид объекта недвижимости				
Лист № 174 раздела 4.2	Всего листов раздела 4.2: 654		Всего разделов: 8	Всего листов выписки: 945
09.01.2024г. № КУВИИ-001/2024-5029544				
Кадастровый номер:			78:42:0016202:7	
1	2	3	4	5
634	66968.62	121824.31	-	-
635	66968.36	121822.44	-	-
636	66967.95	121820.6	-	-
637	66967.4	121818.79	-	-
638	66966.72	121817.03	-	-
639	66965.89	121815.33	-	-
640	66964.94	121813.7	-	-
641	66963.87	121812.15	-	-
642	66962.67	121810.68	-	-
643	66961.37	121809.32	-	-
644	66959.96	121808.06	-	-
645	66958.46	121806.91	-	-
646	66956.88	121805.89	-	-
647	66954.51	121804.92	-	-
648	66952.2	121803.83	-	-
649	66949.95	121802.64	-	-
650	66984.04	121794.76	-	-
651	66995.52	121793.62	-	-
652	67037.41	121789.09	-	-
653	67051.99	121789.08	-	-
654	67054.19	121787.3	-	-
655	67056.5	121785.65	-	-
656	67058.89	121784.12	-	-
657	67061.36	121782.74	-	-
658	67063.91	121781.49	-	-
659	67066.52	121780.39	-	-
660	67069.19	121779.43	-	-
661	67071.9	121778.62	-	-
662	67074.66	121777.96	-	-

ПОЛНОЕ НАИМЕНОВАНИЕ ДОЛЖНОСТИ	 ДОКУМЕНТ ПОДПИСАН ЭЛЕКТРОННОЙ ПОДПИСЬЮ Службы ОБЛАСТНОГО КАДАСТРА ИМУЩЕСТВА ИЛИ ИЛИ ФЕДЕРАЛЬНАЯ СЛУЖБА ГОСУДАРСТВЕННОЙ РЕГИСТРАЦИИ, КАДАСТРА И КАРТОГРАФИИ Деловая линия + 7704.202 от 19.05.2024	НИНЦЫ ИЛИ, ФИМИЛИЯ

Земельный участок				
вид объекта недвижимости				
Лист № 175 раздела 4.2	Всего листов раздела 4.2: 654		Всего разделов: 8	Всего листов выписки: 945
09.01.2024г. № КУВИИ-001/2024-5029544				
Кадастровый номер:			78:42:0016202:7	
1	2	3	4	5
663	67077.45	121777.46	-	-
664	67080.27	121777.11	-	-
665	67083.09	121776.92	-	-
666	67085.93	121776.89	-	-
667	67088.76	121777.02	-	-
668	67091.58	121777.3	-	-
669	67094.38	121777.74	-	-
670	67097.16	121778.33	-	-
671	67099.89	121779.07	-	-
672	67102.58	121779.97	-	-
673	67105.22	121781.01	-	-
674	67107.79	121782.2	-	-
675	67110.29	121783.53	-	-
676	67112.72	121785	-	-
677	67115.06	121786.6	-	-
678	67117.31	121788.32	-	-
679	67119.46	121790.17	-	-
680	67121.5	121792.14	-	-
681	67123.43	121794.21	-	-
682	67125.25	121796.39	-	-
683	67126.94	121798.67	-	-
684	67128.5	121801.03	-	-
685	67129.92	121803.48	-	-
686	67131.21	121806.01	-	-
687	67132.36	121808.6	-	-
688	67133.36	121811.25	-	-
689	67134.21	121813.96	-	-
690	67134.92	121816.71	-	-
691	67148.64	121821	-	-

ПОЛНОЕ НАИМЕНОВАНИЕ ДОЛЖНОСТИ	 ДОКУМЕНТ ПОДПИСАН ЭЛЕКТРОННОЙ ПОДПИСЬЮ Службы ОБЛАСТНОГО КАДАСТРА ИМУЩЕСТВА ИЛИ ИЛИ ФЕДЕРАЛЬНАЯ СЛУЖБА ГОСУДАРСТВЕННОЙ РЕГИСТРАЦИИ, КАДАСТРА И КАРТОГРАФИИ Деловая линия + 7 (044) 202 от 19.05.2024	ИНИЦИАЛЫ, ФАМИЛИЯ

Земельный участок				
вид объекта недвижимости				
Лист № 176 раздела 4.2	Всего листов раздела 4.2: 654		Всего разделов: 8	Всего листов выписки: 945
09.01.2024г. № КУВИ-001/2024-5029544				
Кадастровый номер:			78:42-0016202:7	
1	2	3	4	5
692	67214.87	121861.38	-	-
693	67260.06	121905.57	-	-
694	67286.59	121951.4	-	-
695	67289.22	121980.33	-	-
696	67294.11	121991.35	-	-
697	67308.42	122003.55	-	-
698	67327.31	122000.97	-	-
699	67335.4	122003.35	-	-
700	67343.36	122002.94	-	-
701	67368.67	122006.09	-	-
702	67379.93	122012.33	-	-
703	67398.42	122017.22	-	-
704	67415.22	122029.11	-	-
705	67471.87	122063.33	-	-
706	67494.81	122083.84	-	-
707	67509.58	122106.73	-	-
708	67518.49	122116.67	-	-
709	67546.49	122109.56	-	-
710	67583.12	122100.94	-	-
711	67606.03	122101.22	-	-
712	67608.45	122100.04	-	-
713	67610.94	122099	-	-
714	67613.49	122098.09	-	-
715	67616.07	122097.32	-	-
716	67618.7	122096.7	-	-
717	67621.35	122096.22	-	-
718	67624.03	122095.88	-	-
719	67626.72	122095.68	-	-
720	67629.42	122095.63	-	-

ПОЛНОЕ НАИМЕНОВАНИЕ ДОЛЖНОСТИ	 ДОКУМЕНТ ПОДПИСАН ЭЛЕКТРОННОЙ ПОДПИСЬЮ Службы ОБЛАСТНОГО КАДАСТРА И ГЕОИНФОРМАЦИОННОГО ЦЕНТРА Ульяновской области ФЕДЕРАЛЬНАЯ СЛУЖБА ГОСУДАРСТВЕННОЙ РЕГИСТРАЦИИ, КАДАСТРА И КАРТОГРАФИИ Дубликат от 27.04.2024 по 19.05.2024	ИНИЦИАЛЫ, ФАМИЛИЯ

Земельный участок				
вид объекта недвижимости				
Лист № 177 раздела 4.2	Всего листов раздела 4.2: 654		Всего разделов: 8	Всего листов выписки: 945
09.01.2024г. № КУВИ-001/2024-5029544				
Кадастровый номер:			78:42-0016202:7	
1	2	3	4	5
721	67632.12	122095.73	-	-
722	67634.8	122095.98	-	-
723	67637.48	122096.37	-	-
724	67663.62	122101	-	-
725	67687.58	122111.45	-	-
726	67690.05	122112.61	-	-
727	67692.46	122113.9	-	-
728	67694.79	122115.32	-	-
729	67697.04	122116.87	-	-
730	67699.2	122118.54	-	-
731	67701.27	122120.33	-	-
732	67703.24	122122.23	-	-
733	67705.1	122124.23	-	-
734	67706.86	122126.33	-	-
735	67738.24	122166.13	-	-
736	67744.46	122171.69	-	-
737	67744.88	122172.03	-	-
738	67752.98	122175.5	-	-
739	67768.33	122181.79	-	-
740	67787.26	122185.07	-	-
741	67814.7	122200.71	-	-
742	67828.44	122210.25	-	-
743	67838.07	122213.1	-	-
744	67884.52	122223.98	-	-
745	67911.87	122238.5	-	-
746	67934.53	122249.55	-	-
747	67938.89	122250.35	-	-
748	67996.33	122253.26	-	-
749	68031.32	122246.21	-	-

ПОЛНОЕ НАИМЕНОВАНИЕ ДОЛЖНОСТИ	 ДОКУМЕНТ ПОДПИСАН ЭЛЕКТРОННОЙ ПОДПИСЬЮ Службы ОБЛАСТНОГО КАДАСТРА ИМУЩЕСТВА Владимирской ОБЛАСТИ ФЕДЕРАЛЬНОЙ СЛУЖБЫ ГОСУДАРСТВЕННОЙ РЕГИСТРАЦИИ, КАДАСТРА И КАРТОГРАФИИ Дубликат от 27.04.2024 по 19.05.2024	ИНИЦИАЛЫ, ФАМИЛИЯ


Земельный участок				
вид объекта недвижимости				
Лист № 178 раздела 4.2	Всего листов раздела 4.2: 654		Всего разделов: 8	Всего листов выписки: 945
09.01.2024г. № КУВИИ-001/2024-5029544				
Кадастровый номер:			78:42-0016202:7	
1	2	3	4	5
750	68040.98	122246.7	-	-
751	68042.92	122245.05	-	-
752	68051.3	122243.11	-	-
753	68054.58	122240.46	-	-
1	68081.14	122231.75	-	-

ПОЛНОЕ НАИМЕНОВАНИЕ ДОЛЖНОСТИ	 ДОКУМЕНТ ПОДПИСАН ЭЛЕКТРОННОЙ ПОДСИЗМОЮ С помощью ОБЪЕДИНЕННОГО ФЕДЕРАЛЬНОГО ИНФОРМАЦИОННО-КАДАСТРОВЫХ СИСТЕМЫ Федеральное агентство государственного кадастрового учета и регистрации недвижимости Деловая линия: +7 (495) 202-20-19 (8:00-20:00)	НИИЦИАЛЫ, ФАМИЛИЯ

Земельный участок вид объекта недвижимости			
Лист № 179 раздела 4.2	Всего листов раздела 4.2: 654	Всего разделов: 8	Всего листов выписки: 945
09.01.2024г. № КУВИИ-001/2024-5029544			
Кадастровый номер:		78:42:0016202:7	

Сведения о характерных точках границы части (частей) земельного участка Учетный номер части: 78:42:0016202:7/62			
Система координат СК-1964			

Номер точки	Координаты, м		Описание закрепления на местности	Средняя квадратичная погрешность определения координат характерных точек границ земельного участка, м
	X	Y		
1	2	3	4	5
1	68692.9	122139.26	-	-
2	68715.32	122158.63	-	-
3	68728.15	122165.83	-	-
4	68732.92	122167.12	-	-
5	68740.17	122168.01	-	-
6	68742.94	122167.72	-	-
7	68747.89	122168.83	-	-
8	68765.41	122168.75	-	-
9	68765.87	122172.02	-	-
10	68741.86	122175.13	-	-
11	68704.16	122179.75	-	-
12	68674.43	122182.25	-	-
13	68650.09	122180.89	-	-
14	68610.57	122187.25	-	-
15	68584.94	122187.53	-	-
16	68516.24	122187.34	-	-
17	68495.15	122194.68	-	-
18	68466.32	122198.39	-	-
19	68438.68	122201.45	-	-
20	68394.09	122194.78	-	-
21	68377.25	122204.71	-	-
22	68342.74	122204.35	-	-
23	68327.45	122197.05	-	-
24	68302.06	122200.14	-	-

ПОЛНОЕ НАИМЕНОВАНИЕ ДОЛЖНОСТИ	 ДОКУМЕНТ ПОДПИСАН ЭЛЕКТРОННОЙ ПОДПИСЬЮ	ИНИЦИАЛЫ, ФАМИЛИЯ
	Страница ОБЪЕКТА ГОСУДАРСТВЕННОГО КАДАСТРА Федеральная служба государственной регистрации, кадастра и картографии Деловая линия + 7704.202 от 19.08.2024	

Земельный участок				
вид объекта недвижимости				
Лист № 180 раздела 4.2	Всего листов раздела 4.2: 654		Всего разделов: 8	Всего листов выписки: 945
09.01.2024г. № КУВИИ-001/2024-5029544				
Кадастровый номер:			78:42:0016202:7	
1	2	3	4	5
25	68299.17	122199.21	-	-
26	68294.82	122193.28	-	-
27	68291.79	122186.69	-	-
28	68287.03	122180.49	-	-
29	68273.88	122173.65	-	-
30	68264.65	122166.14	-	-
31	68257.28	122162.59	-	-
32	68255.17	122163.51	-	-
33	68252.01	122162.85	-	-
34	68249.9	122159.29	-	-
35	68241.29	122156.94	-	-
36	68225.23	122157.29	-	-
37	68213.14	122158.9	-	-
38	68203.46	122157.07	-	-
39	68201.91	122156.29	-	-
40	68200.3	122155.64	-	-
41	68198.64	122155.14	-	-
42	68196.94	122154.78	-	-
43	68195.22	122154.56	-	-
44	68193.49	122154.49	-	-
45	68191.76	122154.57	-	-
46	68190.04	122154.8	-	-
47	68188.34	122155.18	-	-
48	68186.69	122155.69	-	-
49	68185.08	122156.35	-	-
50	68183.54	122157.14	-	-
51	68182.07	122158.06	-	-
52	68180.69	122159.11	-	-
53	68174.28	122161.53	-	-

ПОЛНОЕ НАИМЕНОВАНИЕ ДОЛЖНОСТИ	 ДОКУМЕНТ ПОДПИСАН ЭЛЕКТРОННОЙ ПОДПИСЬЮ Службы ОБЛАСТНОГО КАДАСТРА ИМУЩЕСТВА Ульяновской ФЕДЕРАЛЬНОЙ СЛУЖБЫ ГОСУДАРСТВЕННОЙ РЕГИСТРАЦИИ, КАДАСТРА И КАРТОГРАФИИ Довольное + 7704.202 от 19.08.2024	ИНИЦИАЛЫ, ФАМИЛИЯ

Земельный участок				
вид объекта недвижимости				
Лист № 181 раздела 4.2	Всего листов раздела 4.2: 654		Всего разделов: 8	Всего листов выписки: 945
09.01.2024г. № КУВИИ-001/2024-5029544				
Кадастровый номер:			78:42:0016202:7	
1	2	3	4	5
54	68167.53	122166.67	-	-
55	68157.02	122172.13	-	-
56	68150.69	122182.61	-	-
57	68149.47	122183.63	-	-
58	68148.18	122184.56	-	-
59	68146.81	122185.37	-	-
60	68145.38	122186.07	-	-
61	68143.9	122186.64	-	-
62	68142.38	122187.1	-	-
63	68140.82	122187.42	-	-
64	68139.24	122187.62	-	-
65	68137.65	122187.68	-	-
66	68136.07	122187.62	-	-
67	68124.17	122184.36	-	-
68	68109.79	122186.03	-	-
69	68107.37	122185.93	-	-
70	68104.97	122185.7	-	-
71	68102.58	122185.31	-	-
72	68100.22	122184.78	-	-
73	68097.9	122184.1	-	-
74	68095.63	122183.29	-	-
75	68093.41	122182.33	-	-
76	68091.25	122181.25	-	-
77	68089.16	122180.03	-	-
78	68087.16	122178.69	-	-
79	68084.56	122176.15	-	-
80	68084.4	122173.25	-	-
81	68086.15	122165.71	-	-
82	68088.09	122162.03	-	-

ПОЛНОЕ НАИМЕНОВАНИЕ ДОЛЖНОСТИ	 ДОКУМЕНТ ПОДПИСАН ЭЛЕКТРОННОЙ ПОДПИСЬЮ Служба кадастрового учета и регистрации недвижимости Федеральная служба государственной регистрации, кадастра и картографии Дубликат от 27.04.2024 № 18/01/2024	НИНЦНАМ, ФИМИЛКА

Земельный участок				
вид объекта недвижимости				
Лист № 182 раздела 4.2	Всего листов раздела 4.2: 654		Всего разделов: 8	Всего листов выписки: 945
09.01.2024г. № КУВИИ-001/2024-5029544				
Кадастровый номер:			78:42:0016202:7	
1	2	3	4	5
83	68088.27	122161.17	-	-
84	68088.31	122160.3	-	-
85	68088.2	122159.44	-	-
86	68087.94	122158.61	-	-
87	68087.54	122157.84	-	-
88	68087.02	122157.14	-	-
89	68086.38	122156.54	-	-
90	68085.66	122156.07	-	-
91	68084.86	122155.72	-	-
92	68084.01	122155.51	-	-
93	68083.15	122155.46	-	-
94	68079.04	122154.39	-	-
95	68072.21	122142.91	-	-
96	68071.78	122143.17	-	-
97	68078.71	122154.82	-	-
98	68083.09	122155.96	-	-
99	68083.89	122156	-	-
100	68084.68	122156.19	-	-
101	68085.42	122156.51	-	-
102	68086.1	122156.96	-	-
103	68086.68	122157.52	-	-
104	68087.16	122158.17	-	-
105	68087.51	122158.9	-	-
106	68087.73	122159.68	-	-
107	68087.81	122160.48	-	-
108	68087.75	122161.29	-	-
109	68087.55	122162.08	-	-
110	68085.52	122165.74	-	-
111	68083.9	122173.22	-	-

ПОЛНОЕ НАИМЕНОВАНИЕ ДОЛЖНОСТИ	 ДОКУМЕНТ ПОДПИСАН ЭЛЕКТРОННОЙ ПОДПИСЬЮ Службы ОБЛАСТНОГО КАДАСТРА ИМУЩЕСТВА Ульяновской ФЕДЕРАЛЬНОЙ СЛУЖБЫ ГОСУДАРСТВЕННОЙ РЕГИСТРАЦИИ, КАДАСТРА И КАРТОГРАФИИ Дубликат от 27.04.2024 по 19.05.2024	ИНИЦИАЛЫ, ФАМИЛИЯ

Земельный участок				
вид объекта недвижимости				
Лист № 183 раздела 4.2	Всего листов раздела 4.2: 654		Всего разделов: 8	Всего листов выписки: 945
09.01.2024г. № КУВИИ-001/2024-5029544				
Кадастровый номер:			78:42:0016202:7	
1	2	3	4	5
112	68084.07	122176.37	-	-
113	68086.83	122179.08	-	-
114	68088.86	122180.44	-	-
115	68090.98	122181.68	-	-
116	68093.17	122182.78	-	-
117	68095.43	122183.75	-	-
118	68097.73	122184.57	-	-
119	68100.09	122185.26	-	-
120	68102.48	122185.8	-	-
121	68104.9	122186.19	-	-
122	68107.34	122186.43	-	-
123	68109.8	122186.53	-	-
124	68124.2	122184.86	-	-
125	68135.93	122188.1	-	-
126	68137.57	122188.17	-	-
127	68139.22	122188.11	-	-
128	68140.85	122187.91	-	-
129	68142.47	122187.58	-	-
130	68144.05	122187.11	-	-
131	68145.58	122186.52	-	-
132	68147.06	122185.79	-	-
133	68148.48	122184.95	-	-
134	68149.82	122183.99	-	-
135	68151.08	122182.93	-	-
136	68157.37	122172.51	-	-
137	68167.8	122167.09	-	-
138	68174.52	122161.97	-	-
139	68180.94	122159.55	-	-
140	68182.29	122158.52	-	-

ПОЛНОЕ НАИМЕНОВАНИЕ ДОЛЖНОСТИ	 ДОКУМЕНТ ПОДПИСАН ЭЛЕКТРОННОЙ ПОДПИСЬЮ Службы ОБЛАСТНОГО КАДАСТРА ИМУЩЕСТВА ИЛИ ИЛИ ФЕДЕРАЛЬНОЙ СЛУЖБЫ ГОСУДАРСТВЕННОЙ РЕГИСТРАЦИИ, КАДАСТРА И КАРТОГРАФИИ Деловая линия + 7704.202 от 19.05.2024	НИНЦНАТЫ, ФАМИЛИЯ

Земельный участок				
вид объекта недвижимости				
Лист № 184 раздела 4.2	Всего листов раздела 4.2: 654		Всего разделов: 8	Всего листов выписки: 945
09.01.2024г. № КУВИИ-001/2024-5029544				
Кадастровый номер:			78:42-0016202:7	
1	2	3	4	5
141	68183.73	122157.61	-	-
142	68185.25	122156.83	-	-
143	68186.82	122156.18	-	-
144	68188.45	122155.67	-	-
145	68190.11	122155.3	-	-
146	68191.8	122155.07	-	-
147	68193.5	122155	-	-
148	68195.2	122155.06	-	-
149	68196.89	122155.28	-	-
150	68198.56	122155.64	-	-
151	68200.19	122156.14	-	-
152	68201.77	122156.77	-	-
153	68203.29	122157.55	-	-
154	68213.13	122159.41	-	-
155	68225.27	122157.79	-	-
156	68241.23	122157.44	-	-
157	68249.57	122159.72	-	-
158	68251.69	122163.29	-	-
159	68255.22	122164.03	-	-
160	68257.27	122163.14	-	-
161	68264.38	122166.57	-	-
162	68273.6	122174.07	-	-
163	68286.7	122180.89	-	-
164	68291.36	122186.95	-	-
165	68294.39	122193.53	-	-
166	68298.86	122199.64	-	-
167	68300.12	122203.05	-	-
168	68275.34	122212.42	-	-
169	68234.63	122227.41	-	-

ПОЛНОЕ НАИМЕНОВАНИЕ ДОЛЖНОСТИ	 ДОКУМЕНТ ПОДПИСАН ЭЛЕКТРОННОЙ ПОДПИСЬЮ Службы ОБЛАСТНОГО КАДАСТРА И ГЕОИНФОРМАЦИОННОГО ЦЕНТРА Ульяновской ОБЛАСТИ Федеральная служба государственной регистрации, кадастра и картографии Ульяновская область ИНН 4307003001	ИНИЦИАЛЫ, ФАМИЛИЯ

Земельный участок				
вид объекта недвижимости				
Лист № 185 раздела 4.2	Всего листов раздела 4.2: 654		Всего разделов: 8	Всего листов выписки: 945
09.01.2024г. № КУВИИ-001/2024-5029544				
Кадастровый номер:			78:42-0016202:7	
1	2	3	4	5
170	68218.05	122228.58	-	-
171	68206.48	122236.98	-	-
172	68189.75	122242.44	-	-
173	68132.49	122267.53	-	-
174	68078.85	122285.12	-	-
175	68073.78	122289.21	-	-
176	68065.96	122291.03	-	-
177	68058.13	122297.63	-	-
178	68035.05	122296.46	-	-
179	68000.06	122303.51	-	-
180	67933.1	122300.12	-	-
181	67918.79	122297.5	-	-
182	67889.18	122283.07	-	-
183	67866.8	122271.18	-	-
184	67825.26	122261.45	-	-
185	67806.54	122255.91	-	-
186	67788.01	122243.05	-	-
187	67770.1	122232.84	-	-
188	67754.42	122230.12	-	-
189	67733.67	122221.62	-	-
190	67718.38	122215.08	-	-
191	67711.71	122209.47	-	-
192	67701.68	122200.51	-	-
193	67667.59	122157.28	-	-
194	67649.06	122149.2	-	-
195	67628.98	122145.64	-	-
196	67618.14	122151.38	-	-
197	67588.62	122151.01	-	-
198	67558.37	122158.13	-	-

ПОЛНОЕ НАИМЕНОВАНИЕ ДОЛЖНОСТИ	 ДОКУМЕНТ ПОДПИСАН ЭЛЕКТРОННОЙ ПОДПИСЬЮ Службы ОБЛАСТНОГО КАДАСТРА ИМУЩЕСТВА Владимирская ОБЛАСТЬ ФЕДЕРАЛЬНАЯ СЛУЖБА ГОСУДАРСТВЕННОЙ РЕГИСТРАЦИИ, КАДАСТРА И КАРТОГРАФИИ Дубликат от 27.04.2024 по 19.05.2024	ИНИЦИАЛЫ, ФАМИЛИЯ

Земельный участок				
вид объекта недвижимости				
Лист № 186 раздела 4.2	Всего листов раздела 4.2: 654	Всего разделов: 8	Всего листов выписки: 945	
09.01.2024г. № КУВИИ-001/2024-5029544				
Кадастровый номер:		78:42-0016202:7		
1	2	3	4	5
199	67524.27	122166.79	-	-
200	67508.63	122170.88	-	-
201	67490.05	122163.08	-	-
202	67487.11	122156.58	-	-
203	67469.71	122137.15	-	-
204	67456.46	122116.62	-	-
205	67442.02	122103.71	-	-
206	67387.82	122070.97	-	-
207	67376.91	122063.25	-	-
208	67361.13	122059.08	-	-
209	67352.89	122054.51	-	-
210	67341.55	122053.1	-	-
211	67340.39	122053.16	-	-
212	67339.01	122054.65	-	-
213	67337.32	122055.57	-	-
214	67331.93	122054.45	-	-
215	67323.47	122051.96	-	-
216	67311.47	122053.6	-	-
217	67301.87	122054.36	-	-
218	67287.11	122051.09	-	-
219	67253.03	122022.02	-	-
220	67240.17	121993.08	-	-
221	67237.79	121966.91	-	-
222	67220.21	121936.54	-	-
223	67183.98	121901.11	-	-
224	67127.86	121866.89	-	-
225	67099.54	121858.04	-	-
226	67083.81	121860.1	-	-
227	67078.05	121848.79	-	-

ПОЛНОЕ НАИМЕНОВАНИЕ ДОЛЖНОСТИ	 ДОКУМЕНТ ПОДПИСАН ЭЛЕКТРОННОЙ ПОДПИСЬЮ Службы ОБЛАСТНОГО КАДАСТРА ИМУЩЕСТВА ИЛИ ИЛИ ФЕДЕРАЛЬНАЯ СЛУЖБА ГОСУДАРСТВЕННОЙ РЕГИСТРАЦИИ, КАДАСТРА И КАРТОГРАФИИ Дубликат от 27.04.2024 по 19.05.2024	ИНИЦИАЛЫ, ФАМИЛИЯ

Земельный участок				
вид объекта недвижимости				
Лист № 187 раздела 4.2	Всего листов раздела 4.2: 654		Всего разделов: 8	Всего листов выписки: 945
09.01.2024г. № КУВИИ-001/2024-5029544				
Кадастровый номер:			78:42:0016202:7	
1	2	3	4	5
228	67081.62	121838.46	-	-
229	67086.03	121827.21	-	-
230	67080.84	121830.18	-	-
231	67075.43	121840.76	-	-
232	67059.08	121839.08	-	-
233	67040.12	121839.09	-	-
234	67000.03	121843.42	-	-
235	66992.17	121844.2	-	-
236	66933.41	121857.78	-	-
237	66904.08	121876.09	-	-
238	66863.57	121881.47	-	-
239	66848.36	121877.14	-	-
240	66807.14	121839.42	-	-
241	66790.85	121832.05	-	-
242	66716.12	121829.63	-	-
243	66705.35	121826.46	-	-
244	66754.31	121770.58	-	-
245	66775.36	121731.38	-	-
246	66772.89	121713.12	-	-
247	66754.24	121694.85	-	-
248	66741.16	121690.12	-	-
249	66724.36	121691.5	-	-
250	66711.25	121693.01	-	-
251	66690.05	121689.24	-	-
252	66671.29	121680.07	-	-
253	66661.56	121668.64	-	-
254	66640.72	121628.26	-	-
255	66640.51	121616.21	-	-
256	66646.08	121571.62	-	-

ПОЛНОЕ НАИМЕНОВАНИЕ ДОЛЖНОСТИ	 ДОКУМЕНТ ПОДПИСАН ЭЛЕКТРОННОЙ ПОДПИСЬЮ Службы ОБЛАСТНОГО КАДАСТРА ИМУЩЕСТВА Владимирской ОБЛАСТИ Федеральная служба государственной регистрации, кадастра и картографии Дубликат от 27.04.2024 за 19.05.2024	ИНИЦИАЛЫ, ФАМИЛИЯ

Земельный участок				
вид объекта недвижимости				
Лист № 188 раздела 4.2	Всего листов раздела 4.2: 654		Всего разделов: 8	Всего листов выписки: 945
09.01.2024г. № КУВИИ-001/2024-5029544				
Кадастровый номер:			78:42:0016202:7	
1	2	3	4	5
257	66632.47	121544.78	-	-
258	66626.53	121531.04	-	-
259	66619.07	121529.64	-	-
260	66612.98	121515.05	-	-
261	66588.21	121493.31	-	-
262	66559.83	121480.36	-	-
263	66529.24	121480.74	-	-
264	66524.64	121483.25	-	-
265	66509.31	121477.81	-	-
266	66504.64	121465.06	-	-
267	66504.78	121460.44	-	-
268	66509.13	121439.54	-	-
269	66509.74	121419.87	-	-
270	66504.58	121406.62	-	-
271	66494.61	121402.41	-	-
272	66482.24	121393.11	-	-
273	66453.05	121381.91	-	-
274	66447.31	121378.05	-	-
275	66441.82	121380.74	-	-
276	66384.42	121393.48	-	-
277	66316.71	121421.25	-	-
278	66299.46	121422.15	-	-
279	66263.98	121471.22	-	-
280	66268.74	121461.46	-	-
281	66265.02	121455.23	-	-
282	66263.42	121448.22	-	-
283	66263.41	121445.82	-	-
284	66277.5	121383.62	-	-
285	66278.21	121381.24	-	-

ПОЛНОЕ НАИМЕНОВАНИЕ ДОЛЖНОСТИ	 ДОКУМЕНТ ПОДПИСАН ЭЛЕКТРОННОЙ ПОДПИСЬЮ Службы ОБЛАСТНОГО КАДАСТРА ИМУЩЕСТВА ИЛИ ИЛИ ФЕДЕРАЛЬНАЯ СЛУЖБА ГОСУДАРСТВЕННОЙ РЕГИСТРАЦИИ, КАДАСТРА И КАРТОГРАФИИ Деловая линия + 7 (044) 202 00 19 (044) 204	ИНИЦИАЛЫ, ФАМИЛИЯ

Земельный участок				
вид объекта недвижимости				
Лист № 189 раздела 4.2	Всего листов раздела 4.2: 654		Всего разделов: 8	Всего листов выписки: 945
09.01.2024г. № КУВИИ-001/2024-5029544				
Кадастровый номер:			78:42:0016202:7	
1	2	3	4	5
286	66278.95	121378.92	-	-
287	66280.46	121376.8	-	-
288	66294.55	121356.92	-	-
289	66296.01	121354.97	-	-
290	66299.36	121351.37	-	-
291	66320.01	121330.3	-	-
292	66328.19	121324.82	-	-
293	66369.24	121296.54	-	-
294	66371.31	121295.23	-	-
295	66373.25	121293.71	-	-
296	66373.44	121293.48	-	-
297	66409.46	121285.49	-	-
298	66413.07	121284.09	-	-
299	66416.74	121282.83	-	-
300	66420.46	121281.72	-	-
301	66424.21	121280.75	-	-
302	66428	121279.93	-	-
303	66431.82	121279.25	-	-
304	66435.66	121278.73	-	-
305	66439.52	121278.35	-	-
306	66443.39	121278.13	-	-
307	66447.27	121278.05	-	-
308	66451.14	121278.12	-	-
309	66455.01	121278.35	-	-
310	66458.87	121278.72	-	-
311	66462.72	121279.24	-	-
312	66466.54	121279.92	-	-
313	66470.33	121280.74	-	-
314	66474.08	121281.7	-	-

ПОЛНОЕ НАИМЕНОВАНИЕ ДОЛЖНОСТИ	 ДОКУМЕНТ ПОДПИСАН ЭЛЕКТРОННОЙ ПОДПИСЬЮ Службы ОБЛАСТНОГО КАДАСТРА ИМУЩЕСТВА Владимирская область ФЕДЕРАЛЬНАЯ СЛУЖБА ГОСУДАРСТВЕННОЙ РЕГИСТРАЦИИ, КАДАСТРА И КАРТОГРАФИИ Адрес: 600000, г. Владимир, ул. Мухоморова, д. 10	ИНИЦИАЛЫ, ФАМИЛИЯ

Земельный участок				
вид объекта недвижимости				
Лист № 190 раздела 4.2	Всего листов раздела 4.2: 654		Всего разделов: 8	Всего листов выписки: 945
09.01.2024г. № КУВИИ-001/2024-5029544				
Кадастровый номер:			78:42:0016202:7	
1	2	3	4	5
315	66477.8	121282.81	-	-
316	66481.47	121284.06	-	-
317	66485.08	121285.46	-	-
318	66488.64	121286.99	-	-
319	66492.14	121288.66	-	-
320	66495.58	121290.47	-	-
321	66498.94	121292.41	-	-
322	66518.11	121299.71	-	-
323	66521.67	121301.2	-	-
324	66525.19	121302.82	-	-
325	66528.64	121304.57	-	-
326	66532.03	121306.43	-	-
327	66535.35	121308.42	-	-
328	66538.6	121310.52	-	-
329	66541.77	121312.74	-	-
330	66544.86	121315.08	-	-
331	66548.34	121316.68	-	-
332	66551.77	121318.42	-	-
333	66555.12	121320.29	-	-
334	66558.4	121322.29	-	-
335	66561.6	121324.41	-	-
336	66564.71	121326.65	-	-
337	66567.74	121329.02	-	-
338	66570.67	121331.5	-	-
339	66573.51	121334.09	-	-
340	66576.24	121336.78	-	-
341	66578.86	121339.59	-	-
342	66581.38	121342.49	-	-
343	66583.78	121345.48	-	-

ПОЛНОЕ НАИМЕНОВАНИЕ ДОЛЖНОСТИ	 ДОКУМЕНТ ПОДПИСАН ЭЛЕКТРОННОЙ ПОДПИСЬЮ Службы ОБЛАСТНОГО КАДАСТРА ИМУЩЕСТВА ИЛИ ИЛИ ФЕДЕРАЛЬНАЯ СЛУЖБА ГОСУДАРСТВЕННОЙ РЕГИСТРАЦИИ, КАДАСТРА И КАРТОГРАФИИ Дубликат от 27.04.2024 по 19.05.2024	ИНИЦИАЛЫ, ФАМИЛИЯ

Земельный участок				
вид объекта недвижимости				
Лист № 192 раздела 4.2	Всего листов раздела 4.2: 654		Всего разделов: 8	Всего листов выписки: 945
09.01.2024г. № КУВН-001/2024-5029544				
Кадастровый номер:			78:42:0016202:7	
1	2	3	4	5
373	66711.69	121478.51	-	-
374	66713.53	121481.64	-	-
375	66715.27	121484.83	-	-
376	66716.88	121488.09	-	-
377	66718.37	121491.41	-	-
378	66723.04	121502.29	-	-
379	66735.27	121526.43	-	-
380	66736.98	121529.99	-	-
381	66738.55	121533.62	-	-
382	66739.98	121537.31	-	-
383	66741.26	121541.05	-	-
384	66742.39	121544.84	-	-
385	66743.38	121548.67	-	-
386	66744.21	121552.53	-	-
387	66744.88	121556.43	-	-
388	66745.41	121560.35	-	-
389	66745.77	121564.29	-	-
390	66745.99	121568.24	-	-
391	66746.04	121572.19	-	-
392	66745.94	121576.15	-	-
393	66745.69	121580.09	-	-
394	66745.28	121584.03	-	-
395	66749.5	121590.48	-	-
396	66753.84	121590.97	-	-
397	66758.16	121591.6	-	-
398	66762.46	121592.39	-	-
399	66766.74	121593.31	-	-
400	66770.97	121594.38	-	-
401	66775.17	121595.59	-	-

ПОЛНОЕ НАИМЕНОВАНИЕ ДОЛЖНОСТИ	 ДОКУМЕНТ ПОДПИСАН ЭЛЕКТРОННОЙ ПОДПИСЬЮ Службы ОБЛАСТНОГО КАДАСТРА ИМУЩЕСТВА Ульяновской ФЕДЕРАЛЬНОЙ СЛУЖБЫ ГОСУДАРСТВЕННОЙ РЕГИСТРАЦИИ, КАДАСТРА И КАРТОГРАФИИ Дубликат от 27.04.2024 по 19.05.2024	ИНИЦИАЛЫ, ФАМИЛИЯ

Земельный участок				
вид объекта недвижимости				
Лист № 193 раздела 4.2	Всего листов раздела 4.2: 654		Всего разделов: 8	Всего листов выписки: 945
09.01.2024г. № КУВН-001/2024-5029544				
Кадастровый номер:			78:42:0016202:7	
1	2	3	4	5
402	66779.33	121596.95	-	-
403	66783.44	121598.44	-	-
404	66787.5	121600.06	-	-
405	66791.5	121601.82	-	-
406	66795.44	121603.72	-	-
407	66799.31	121605.75	-	-
408	66803.11	121607.9	-	-
409	66806.84	121610.18	-	-
410	66810.49	121612.59	-	-
411	66814.06	121615.12	-	-
412	66817.54	121617.76	-	-
413	66820.93	121620.52	-	-
414	66824.23	121623.4	-	-
415	66842.91	121641.63	-	-
416	66845.61	121644.42	-	-
417	66848.21	121647.31	-	-
418	66850.7	121650.3	-	-
419	66853.07	121653.38	-	-
420	66855.32	121656.55	-	-
421	66857.45	121659.8	-	-
422	66859.46	121663.13	-	-
423	66861.33	121666.54	-	-
424	66863.07	121670.01	-	-
425	66864.68	121673.55	-	-
426	66866.16	121677.15	-	-
427	66867.49	121680.8	-	-
428	66868.69	121684.5	-	-
429	66869.74	121688.24	-	-
430	66870.65	121692.02	-	-

ПОЛНОЕ НАИМЕНОВАНИЕ ДОЛЖНОСТИ	 ДОКУМЕНТ ПОДПИСАН ЭЛЕКТРОННОЙ ПОДПИСЬЮ Службы ОБЛАСТНОГО КАДАСТРА ИМУЩЕСТВА Ульяновской ФЕДЕРАЛЬНОЙ СЛУЖБЫ ГОСУДАРСТВЕННОЙ РЕГИСТРАЦИИ, КАДАСТРА И КАРТОГРАФИИ Дубликат от 27.04.2024 № 198.204	ИНИЦИАЛЫ, ФАМИЛИЯ

Земельный участок				
вид объекта недвижимости				
Лист № 194 раздела 4.2	Всего листов раздела 4.2: 654		Всего разделов: 8	Всего листов выписки: 945
09.01.2024г. № КУВИИ-001/2024-5029544				
Кадастровый номер:			78:42:0016202:7	
1	2	3	4	5
431	66871.42	121695.84	-	-
432	66872.04	121699.68	-	-
433	66874.49	121718.02	-	-
434	66874.86	121721.6	-	-
435	66875.11	121725.2	-	-
436	66875.25	121728.81	-	-
437	66875.26	121732.42	-	-
438	66875.15	121736.02	-	-
439	66874.92	121739.63	-	-
440	66861.62	121732.52	-	-
441	66859.7	121732.61	-	-
442	66857.8	121732.86	-	-
443	66855.92	121733.25	-	-
444	66854.08	121733.8	-	-
445	66852.29	121734.49	-	-
446	66850.56	121735.31	-	-
447	66848.9	121736.27	-	-
448	66847.32	121737.36	-	-
449	66845.83	121738.58	-	-
450	66844.44	121739.9	-	-
451	66843.16	121741.33	-	-
452	66842	121742.86	-	-
453	66840.97	121744.47	-	-
454	66840.06	121746.16	-	-
455	66839.29	121747.92	-	-
456	66838.67	121749.74	-	-
457	66838.18	121751.59	-	-
458	66837.85	121753.48	-	-
459	66837.67	121755.39	-	-

ПОЛНОЕ НАИМЕНОВАНИЕ ДОЛЖНОСТИ	 ДОКУМЕНТ ПОДПИСАН ЭЛЕКТРОННОЙ ПОДПИСЬЮ Службы ОБЛАСТНОГО КАДАСТРА ИМУЩЕСТВА Ульяновской ФЕДЕРАЛЬНОЙ СЛУЖБЫ ГОСУДАРСТВЕННОЙ РЕГИСТРАЦИИ, КАДАСТРА И КАРТОГРАФИИ Действителен с 27.04.2022 по 19.05.2024	ИНИЦИАЛЫ, ФАМИЛИЯ

Земельный участок				
вид объекта недвижимости				
Лист № 195 раздела 4.2	Всего листов раздела 4.2: 654		Всего разделов: 8	Всего листов выписки: 945
09.01.2024г. № КУВН-001/2024-5029544				
Кадстровый номер:			78:42:0016202:7	
1	2	3	4	5
460	66837.63	121757.31	-	-
461	66837.76	121759.23	-	-
462	66840.45	121767.23	-	-
463	66842.99	121775.29	-	-
464	66845.4	121783.39	-	-
465	66847.66	121791.53	-	-
466	66849.78	121799.71	-	-
467	66851.76	121807.93	-	-
468	66853.99	121816.18	-	-
469	66855.27	121824.46	-	-
470	66856.81	121832.77	-	-
471	66857.93	121834.97	-	-
472	66859.19	121837.09	-	-
473	66860.58	121839.14	-	-
474	66862.09	121841.1	-	-
475	66863.72	121842.96	-	-
476	66865.45	121844.72	-	-
477	66867.3	121846.38	-	-
478	66869.23	121847.91	-	-
479	66871.26	121849.33	-	-
480	66873.37	121850.62	-	-
481	66875.56	121851.77	-	-
482	66877.81	121852.8	-	-
483	66880.12	121853.68	-	-
484	66882.48	121854.42	-	-
485	66884.88	121855.02	-	-
486	66887.31	121855.47	-	-
487	66889.77	121855.77	-	-
488	66892.24	121855.92	-	-

ПОЛНОЕ НАИМЕНОВАНИЕ ДОЛЖНОСТИ	 ДОКУМЕНТ ПОДПИСАН ЭЛЕКТРОННОЙ ПОДПИСЬЮ Службы ОБЛАСТНОГО КАДАСТРА ИМУЩЕСТВА Владимирская область ФЕДЕРАЛЬНАЯ СЛУЖБА ГОСУДАРСТВЕННОЙ РЕГИСТРАЦИИ, КАДАСТРА И КАРТОГРАФИИ Дата подписания: 27.04.2024 в 14:05:20	ИНИЦИАЛЫ, ФАМИЛИЯ

Земельный участок			
вид объекта недвижимости			
Лист № 196 раздела 4.2	Всего листов раздела 4.2: 654	Всего разделов: 8	Всего листов выписки: 945
09.01.2024г. № КУВИИ-001/2024-5029544			
Кадастровый номер:		78:42:0016202:7	

1	2	3	4	5
489	66921.09	121842.75	-	-
490	66922.94	121841.37	-	-
491	66924.89	121840.13	-	-
492	66926.92	121839.02	-	-
493	66929.01	121838.05	-	-
494	66931.17	121837.23	-	-
495	66933.38	121836.56	-	-
496	66935.63	121836.03	-	-
497	66937.91	121835.66	-	-
498	66940.21	121835.45	-	-
499	66942.52	121835.39	-	-
500	66944.83	121835.49	-	-
501	66947.12	121835.74	-	-
502	66949.4	121836.16	-	-
503	66962.05	121837.76	-	-
504	66962.83	121837.86	-	-
505	66963.62	121837.83	-	-
506	66964.39	121837.67	-	-
507	66965.13	121837.38	-	-
508	66965.81	121836.98	-	-
509	66966.41	121836.46	-	-
510	66966.91	121835.85	-	-
511	66967.31	121835.17	-	-
512	66967.59	121834.43	-	-
513	66967.74	121833.66	-	-
514	66968.2	121831.83	-	-
515	66968.53	121829.96	-	-
516	66968.71	121828.08	-	-
517	66968.74	121826.2	-	-

	 ДОКУМЕНТ ПОДПИСАН ЭЛЕКТРОННОЙ ПОДПИСЬЮ	
	Страница ОБЛАСТНОГО СЕВЕРОКАВКАЗСКОГО УЧАСТКА ФЕДЕРАЛЬНОЙ СЛУЖБЫ ГОСУДАРСТВЕННОЙ РЕГИСТРАЦИИ, КАДАСТРА И КАРТОГРАФИИ Деловый № 2704.202 от 19.05.2024	
ПОЛНОЕ НАИМЕНОВАНИЕ ДОЛЖНОСТИ		ИНИЦИАЛЫ, ФАМИЛИЯ

Земельный участок				
вид объекта недвижимости				
Лист № 197 раздела 4.2	Всего листов раздела 4.2: 654		Всего разделов: 8	Всего листов выписки: 945
09.01.2024г. № КУВИ-001/2024-5029544				
Кадастровый номер:			78:42-0016202:7	
1	2	3	4	5
518	66968.62	121824.31	-	-
519	66968.36	121822.44	-	-
520	66967.95	121820.6	-	-
521	66967.4	121818.79	-	-
522	66966.72	121817.03	-	-
523	66965.89	121815.33	-	-
524	66964.94	121813.7	-	-
525	66963.87	121812.15	-	-
526	66962.67	121810.68	-	-
527	66961.37	121809.32	-	-
528	66959.96	121808.06	-	-
529	66958.46	121806.91	-	-
530	66956.88	121805.89	-	-
531	66954.36	121804.85	-	-
532	66951.9	121803.69	-	-
533	66949.51	121802.39	-	-
534	66947.19	121800.96	-	-
535	66944.96	121799.41	-	-
536	66942.81	121797.74	-	-
537	66940.76	121795.96	-	-
538	66938.81	121794.06	-	-
539	66936.96	121792.06	-	-
540	66935.23	121789.97	-	-
541	66933.61	121787.78	-	-
542	66932.11	121785.51	-	-
543	66930.74	121783.16	-	-
544	66929.5	121780.74	-	-
545	66928.4	121778.25	-	-
546	66927.43	121775.71	-	-

ПОЛНОЕ НАИМЕНОВАНИЕ ДОЛЖНОСТИ	 ДОКУМЕНТ ПОДПИСАН ЭЛЕКТРОННОЙ ПОДПИСЬЮ Службы ОБЛАСТНОГО КАДАСТРА ИМУЩЕСТВА Ульяновской ФЕДЕРАЛЬНОЙ СЛУЖБЫ ГОСУДАРСТВЕННОЙ РЕГИСТРАЦИИ, КАДАСТРА И КАРТОГРАФИИ Дубликат от 27.04.2024 по 19.05.2024	ИНИЦИАЛЫ, ФАМИЛИЯ

Земельный участок				
вид объекта недвижимости				
Лист № 198 раздела 4.2	Всего листов раздела 4.2: 654		Всего разделов: 8	Всего листов выписки: 945
09.01.2024г. № КУВН-001/2024-5029544				
Кадастровый номер:			78:42-0016202:7	
1	2	3	4	5
547	66926.61	121773.12	-	-
548	66918.24	121762.8	-	-
549	66912.86	121759.92	-	-
550	66967.46	121747.28	-	-
551	66975.91	121745.32	-	-
552	66989.72	121743.95	-	-
553	67034.71	121739.09	-	-
554	67038.75	121739.09	-	-
555	67042.25	121737.29	-	-
556	67045.83	121735.64	-	-
557	67049.47	121734.12	-	-
558	67053.17	121732.75	-	-
559	67056.91	121731.53	-	-
560	67060.7	121730.46	-	-
561	67064.54	121729.54	-	-
562	67068.4	121728.77	-	-
563	67072.29	121728.15	-	-
564	67076.21	121727.68	-	-
565	67080.14	121727.37	-	-
566	67084.07	121727.22	-	-
567	67088.01	121727.22	-	-
568	67091.95	121727.38	-	-
569	67095.88	121727.69	-	-
570	67099.79	121728.15	-	-
571	67103.69	121728.77	-	-
572	67107.55	121729.55	-	-
573	67111.38	121730.47	-	-
574	67115.17	121731.55	-	-
575	67118.92	121732.77	-	-

ПОЛНОЕ НАИМЕНОВАНИЕ ДОЛЖНОСТИ	 ДОКУМЕНТ ПОДПИСАН ЭЛЕКТРОННОЙ ПОДПИСЬЮ Служба ОБЛАСТНОГО КАДАСТРА И ГЕОИНФОРМАЦИОННОГО ЦЕНТРА Ульяновской ОБЛАСТИ ФЕДЕРАЛЬНАЯ СЛУЖБА ГОСУДАРСТВЕННОЙ РЕГИСТРАЦИИ, КАДАСТРА И КАРТОГРАФИИ Ульяновская область • 7104202 от 19.08.2024	ИНИЦИАЛЫ, ФАМИЛИЯ

Земельный участок				
вид объекта недвижимости				
Лист № 199 раздела 4.2	Всего листов раздела 4.2: 654		Всего разделов: 8	Всего листов выписки: 945
09.01.2024г. № КУВИИ-001/2024-5029544				
Кадастровый номер:			78:42:0016202:7	
1	2	3	4	5
576	67122.62	121734.14	-	-
577	67126.25	121735.65	-	-
578	67129.83	121737.31	-	-
579	67133.34	121739.1	-	-
580	67136.77	121741.04	-	-
581	67140.13	121743.1	-	-
582	67143.4	121745.3	-	-
583	67146.58	121747.63	-	-
584	67149.67	121750.07	-	-
585	67152.66	121752.64	-	-
586	67155.55	121755.33	-	-
587	67158.32	121758.12	-	-
588	67160.99	121761.02	-	-
589	67163.54	121764.03	-	-
590	67165.97	121767.13	-	-
591	67168.27	121770.33	-	-
592	67170.45	121773.62	-	-
593	67172.5	121776.99	-	-
594	67214.61	121802.66	-	-
595	67236.04	121815.73	-	-
596	67245.76	121821.66	-	-
597	67299.9	121874.61	-	-
598	67324.38	121916.84	-	-
599	67326.14	121920.05	-	-
600	67327.79	121923.33	-	-
601	67329.32	121926.67	-	-
602	67330.74	121930.06	-	-
603	67332.03	121933.49	-	-
604	67333.2	121936.97	-	-

ПОЛНОЕ НАИМЕНОВАНИЕ ДОЛЖНОСТИ	 ДОКУМЕНТ ПОДПИСАН ЭЛЕКТРОННОЙ ПОДПИСЬЮ Службы ОБЛАСТНОГО КАДАСТРА ИМУЩЕСТВА Владимирская область ФЕДЕРАЛЬНАЯ СЛУЖБА ГОСУДАРСТВЕННОЙ РЕГИСТРАЦИИ, КАДАСТРА И КАРТОГРАФИИ Дубликат от 27.04.2024 № 198/204	ИНИЦИАЛЫ, ФАМИЛИЯ

Земельный участок				
вид объекта недвижимости				
Лист № 200 раздела 4.2	Всего листов раздела 4.2: 654		Всего разделов: 8	Всего листов выписки: 945
09.01.2024г. № КУВИИ-001/2024-5029544				
Кадастровый номер:			78:42-0016202:7	
1	2	3	4	5
605	67334.24	121940.49	-	-
606	67335.16	121944.05	-	-
607	67335.95	121947.64	-	-
608	67342.17	121953.09	-	-
609	67348.07	121953.31	-	-
610	67384.45	121957.66	-	-
611	67398.73	121965.58	-	-
612	67419.92	121971.18	-	-
613	67442.63	121987.25	-	-
614	67501.71	122022.94	-	-
615	67529.09	122047.83	-	-
616	67534.43	122054.05	-	-
617	67565.01	122053.72	-	-
618	67577.63	122050.86	-	-
619	67593.89	122051.07	-	-
620	67597.37	122050.72	-	-
621	67600.95	122049.6	-	-
622	67604.58	122048.61	-	-
623	67608.25	122047.77	-	-
624	67611.94	122047.06	-	-
625	67615.66	122046.49	-	-
626	67619.39	122046.07	-	-
627	67623.14	122045.78	-	-
628	67626.9	122045.63	-	-
629	67630.66	122045.63	-	-
630	67634.42	122045.77	-	-
631	67638.17	122046.05	-	-
632	67678.18	122052.8	-	-
633	67707.56	122065.62	-	-

ПОЛНОЕ НАИМЕНОВАНИЕ ДОЛЖНОСТИ	 ДОКУМЕНТ ПОДПИСАН ЭЛЕКТРОННОЙ ПОДПИСЬЮ Службы ОБЛАСТНОГО АДМИНИСТРАТИВНО-ТЕРРИТОРИАЛЬНОГО УПРАВЛЕНИЯ ФЕДЕРАЛЬНОЙ СЛУЖБЫ ГОСУДАРСТВЕННОЙ РЕГИСТРАЦИИ, КАДАСТРА И КАРТОГРАФИИ Калининск + 7704.2022 от 19.08.2024	ИНИЦИАЛЫ, ФАМИЛИЯ

Земельный участок				
вид объекта недвижимости				
Лист № 201 раздела 4.2	Всего листов раздела 4.2: 654		Всего разделов: 8	Всего листов выписки: 945
09.01.2024г. № КУВИИ-001/2024-5029544				
Кадастровый номер:			78:42-0016202:7	
1	2	3	4	5
634	67710.99	122067.19	-	-
635	67714.37	122068.89	-	-
636	67717.68	122070.72	-	-
637	67720.92	122072.68	-	-
638	67724.08	122074.75	-	-
639	67727.17	122076.94	-	-
640	67730.16	122079.25	-	-
641	67733.07	122081.67	-	-
642	67735.89	122084.19	-	-
643	67738.6	122086.82	-	-
644	67741.22	122089.56	-	-
645	67743.73	122092.38	-	-
646	67746.14	122095.31	-	-
647	67773.25	122129.77	-	-
648	67782.25	122133.45	-	-
649	67804.43	122137.3	-	-
650	67841.38	122158.37	-	-
651	67850.34	122164.58	-	-
652	67850.87	122164.74	-	-
653	67902.25	122176.78	-	-
654	67934.56	122193.94	-	-
655	67948.58	122200.78	-	-
656	67992.6	122203	-	-
657	68027.59	122195.95	-	-
658	68029.96	122196.07	-	-
659	68030.3	122195.8	-	-
660	68037.14	122193.56	-	-
661	68036.28	122190.97	-	-
662	68035.56	122188.34	-	-

ПОЛНОЕ НАИМЕНОВАНИЕ ДОЛЖНОСТИ	 ДОКУМЕНТ ПОДПИСАН ЭЛЕКТРОННОЙ ПОДПИСЬЮ Службы ОБЛАСТНОГО КАДАСТРА ИМУЩЕСТВА ИЛИ ИЛИ ФЕДЕРАЛЬНАЯ СЛУЖБА ГОСУДАРСТВЕННОЙ РЕГИСТРАЦИИ, КАДАСТРА И КАРТОГРАФИИ Дубликат от 27.04.2024 по 19.05.2024	ИНИЦИАЛЫ, ФАМИЛИЯ

Земельный участок				
вид объекта недвижимости				
Лист № 202 раздела 4.2	Всего листов раздела 4.2: 654		Всего разделов: 8	Всего листов выписки: 945
09.01.2024г. № КУВИИ-001/2024-5029544				
Кадастровый номер:			78:42-0016202:7	
1	2	3	4	5
663	68034.97	122185.67	-	-
664	68034.53	122182.98	-	-
665	68034.22	122180.28	-	-
666	68034.06	122177.56	-	-
667	68028.85	122168.8	-	-
668	68027.47	122166.34	-	-
669	68026.24	122163.81	-	-
670	68025.15	122161.21	-	-
671	68024.21	122158.56	-	-
672	68023.41	122155.85	-	-
673	68022.78	122153.11	-	-
674	68022.29	122150.33	-	-
675	68021.97	122147.54	-	-
676	68021.8	122144.73	-	-
677	68021.79	122141.91	-	-
678	68021.94	122139.1	-	-
679	68022.25	122136.3	-	-
680	68022.71	122133.52	-	-
681	68023.34	122130.78	-	-
682	68023.66	122131.23	-	-
683	68024.12	122132.78	-	-
684	68024.43	122134.38	-	-
685	68024.59	122136	-	-
686	68024.59	122137.63	-	-
687	68024.43	122139.25	-	-
688	68024.12	122140.85	-	-
689	68023.66	122142.41	-	-
690	68023.3	122143.09	-	-
691	68023.07	122143.83	-	-

ПОЛНОЕ НАИМЕНОВАНИЕ ДОЛЖНОСТИ	 ДОКУМЕНТ ПОДПИСАН ЭЛЕКТРОННОЙ ПОДПИСЬЮ Службы ОБЛАСТНОГО КАДАСТРА ИМУЩЕСТВА ИЛИ ИЛИ ФЕДЕРАЛЬНАЯ СЛУЖБА ГОСУДАРСТВЕННОЙ РЕГИСТРАЦИИ, КАДАСТРА И КАРТОГРАФИИ Деловая линия + 7704.202 от 19.08.2024	НИНЦНАТЫ, ФАМИЛИЯ

Земельный участок				
вид объекта недвижимости				
Лист № 203 раздела 4.2	Всего листов раздела 4.2: 654		Всего разделов: 8	Всего листов выписки: 945
09.01.2024г. № КУВИИ-001/2024-5029544				
Кадастровый номер:			78:42:0016202:7	
1	2	3	4	5
692	68022.97	122144.6	-	-
693	68023.01	122145.37	-	-
694	68023.18	122146.12	-	-
695	68023.48	122146.84	-	-
696	68023.9	122147.48	-	-
697	68024.43	122148.05	-	-
698	68025.05	122148.51	-	-
699	68025.74	122148.86	-	-
700	68026.49	122149.08	-	-
701	68027.26	122149.17	-	-
702	68030.95	122145.97	-	-
703	68038.32	122146.05	-	-
704	68040.35	122144.68	-	-
705	68040.33	122143.93	-	-
706	68039.6	122142.02	-	-
707	68040.84	122141.81	-	-
708	68042.04	122141.45	-	-
709	68043.19	122140.95	-	-
710	68044.27	122140.3	-	-
711	68045.26	122139.52	-	-
712	68046.14	122138.62	-	-
713	68046.9	122137.62	-	-
714	68066.5	122124.89	-	-
715	68067.29	122125.07	-	-
716	68068.11	122125.12	-	-
717	68068.93	122125.02	-	-
718	68069.71	122124.77	-	-
719	68070.44	122124.4	-	-
720	68071.09	122123.89	-	-

ПОЛНОЕ НАИМЕНОВАНИЕ ДОЛЖНОСТИ	 ДОКУМЕНТ ПОДПИСАН ЭЛЕКТРОННОЙ ПОДПИСЬЮ Службы ОБЛАСТНОГО КАДАСТРА И ГЕОИНФОРМАЦИОННОГО ЦЕНТРА Ульяновской области ФЕДЕРАЛЬНАЯ СЛУЖБА ГОСУДАРСТВЕННОЙ РЕГИСТРАЦИИ, КАДАСТРА И КАРТОГРАФИИ Дубликат от 27.04.2024 № 19.01.204	ИНИЦИАЛЫ, ФАМИЛИЯ

Земельный участок				
вид объекта недвижимости				
Лист № 204 раздела 4.2	Всего листов раздела 4.2: 654		Всего разделов: 8	Всего листов выписки: 945
09.01.2024г. № КУВИИ-001/2024-5029544				
Кадастровый номер:			78:42-0016202:7	
1	2	3	4	5
721	68071.65	122123.29	-	-
722	68074.3	122119.8	-	-
723	68074.67	122119.09	-	-
724	68074.9	122118.32	-	-
725	68074.98	122117.53	-	-
726	68074.9	122116.73	-	-
727	68074.67	122115.96	-	-
728	68074.3	122115.26	-	-
729	68073.03	122114.62	-	-
730	68072.28	122114.58	-	-
731	68071.56	122114.42	-	-
732	68070.86	122114.15	-	-
733	68070.22	122113.77	-	-
734	68069.66	122113.29	-	-
735	68069.17	122112.73	-	-
736	68068.79	122112.1	-	-
737	68068.71	122109.59	-	-
738	68067.33	122108.05	-	-
739	68062.63	122105.46	-	-
740	68058.3	122100.94	-	-
741	68056.16	122099.6	-	-
742	68052.83	122099.71	-	-
743	68050.22	122098.01	-	-
744	68052.59	122096.92	-	-
745	68055.01	122095.96	-	-
746	68057.48	122095.13	-	-
747	68060	122094.43	-	-
748	68062.54	122093.86	-	-
749	68065.11	122093.42	-	-

ПОЛНОЕ НАИМЕНОВАНИЕ ДОЛЖНОСТИ	 ДОКУМЕНТ ПОДПИСАН ЭЛЕКТРОННОЙ ПОДПИСЬЮ Службы ОБЛАСТНОГО КАДАСТРА ИМУЩЕСТВА Владимирская ОБЛАСТЬ ФЕДЕРАЛЬНАЯ СЛУЖБА ГОСУДАРСТВЕННОЙ РЕГИСТРАЦИИ, КАДАСТРА И КАРТОГРАФИИ Адрес: 600000, г. Владимир, ул. Мухоморова, д. 10	ИНИЦИАЛЫ, ФАМИЛИЯ

Земельный участок				
вид объекта недвижимости				
Лист № 205 раздела 4.2	Всего листов раздела 4.2: 654		Всего разделов: 8	Всего листов выписки: 945
09.01.2024г. № КУВИИ-001/2024-5029544				
Кадастровый номер:			78:42:0016202:7	
1	2	3	4	5
750	68067.7	122093.12	-	-
751	68070.31	122092.95	-	-
752	68072.92	122092.92	-	-
753	68079.47	122103.84	-	-
754	68082.6	122121.66	-	-
755	68085.21	122126.22	-	-
756	68088.39	122130.89	-	-
757	68104.66	122118.11	-	-
758	68132.19	122154.89	-	-
759	68145.05	122144.34	-	-
760	68155.15	122136.44	-	-
761	68170.98	122155.8	-	-
762	68199	122138.65	-	-
763	68205.49	122149.35	-	-
764	68230.51	122149.13	-	-
765	68236.92	122150.62	-	-
766	68265.92	122159.55	-	-
767	68288.82	122168.89	-	-
768	68291.03	122169.98	-	-
769	68294.53	122171.45	-	-
770	68314.75	122179.96	-	-
771	68336.93	122177.46	-	-
772	68344.26	122176.36	-	-
773	68351.62	122174.9	-	-
774	68363.98	122173.04	-	-
775	68376.02	122169.88	-	-
776	68378.4	122169.38	-	-
777	68393.54	122165.69	-	-
778	68398.03	122164.8	-	-

ПОЛНОЕ НАИМЕНОВАНИЕ ДОЛЖНОСТИ	 ДОКУМЕНТ ПОДПИСАН ЭЛЕКТРОННОЙ ПОДПИСЬЮ Службы ОБЛАСТНОГО КАДАСТРА ИМУЩЕСТВА Владимирская область ФЕДЕРАЛЬНАЯ СЛУЖБА ГОСУДАРСТВЕННОЙ РЕГИСТРАЦИИ, КАДАСТРА И КАРТОГРАФИИ Дубликат от 27.04.2024 по 19.05.2024	ИНИЦИАЛЫ, ФАМИЛИЯ

Земельный участок				
вид объекта недвижимости				
Лист № 206 раздела 4.2	Всего листов раздела 4.2: 654		Всего разделов: 8	Всего листов выписки: 945
09.01.2024г. № КУВН-001/2024-5029544				
Кадастровый номер:			78:42-0016202:7	
1	2	3	4	5
779	68423.26	122160.83	-	-
780	68430.53	122158.93	-	-
781	68435.22	122157.17	-	-
782	68466.53	122147.77	-	-
783	68469	122147.92	-	-
784	68481.76	122147.44	-	-
785	68496.83	122146.46	-	-
786	68517.07	122146.25	-	-
787	68544.64	122144.96	-	-
788	68554.66	122143.56	-	-
789	68559.39	122141.79	-	-
790	68561.57	122140.63	-	-
791	68590.09	122122.04	-	-
792	68602.3	122115.87	-	-
793	68604.86	122116.08	-	-
794	68620.63	122107.88	-	-
795	68635.06	122103.02	-	-
796	68640	122101.63	-	-
797	68642.43	122100.95	-	-
798	68660.66	122092.12	-	-
799	68674.75	122118.99	-	-
800	68682.31	122128.86	-	-
1	68692.9	122139.26	-	-

ПОЛНОЕ НАИМЕНОВАНИЕ ДОЛЖНОСТИ	 ДОКУМЕНТ ПОДПИСАН ЭЛЕКТРОННОЙ ПОДПИСЬЮ Стороны ОБЛАСТНОГО ГОСУДАРСТВЕННОГО УЧАСТКА ФЕДЕРАЛЬНОЙ СЛУЖБЫ ГОСУДАРСТВЕННОЙ РЕГИСТРАЦИИ, КАДАСТРА И КАРТОГРАФИИ Республики Калмыкия с 27.04.2022 по 19.05.2024	НИНЦНАМЫ, ФИМИЛИЯ

Земельный участок вид объекта недвижимости			
Лист № 207 раздела 4.2	Всего листов раздела 4.2: 654	Всего разделов: 8	Всего листов выписки: 945
09.01.2024г. № КУВИИ-001/2024-5029544			
Кадестровый номер:		78:42:0016202:7	

Сведения о характерных точках границы части (частей) земельного участка Учетный номер части: 78:42:0016202:7/63			
--	--	--	--

Номер точки	Координаты, м		Описание закрепления на местности	Средняя квадратичная погрешность определения координат характерных точек границ земельного участка, м
	X	Y		
1	2	3	4	5
1	67723.45	121582.15	-	-
2	67723.18	121581.78	-	-
3	67722.83	121581.51	-	-
4	67722.42	121581.34	-	-
5	67721.98	121581.29	-	-
6	67721.54	121581.36	-	-
7	67721.14	121581.54	-	-
8	67720.8	121581.83	-	-
9	67720.56	121582.21	-	-
10	67720.34	121582.94	-	-
11	67719.98	121583.61	-	-
12	67719.48	121584.2	-	-
13	67718.88	121584.67	-	-
14	67718.19	121585.01	-	-
15	67717.45	121585.2	-	-
16	67716.68	121585.23	-	-
17	67715.93	121585.1	-	-
18	67715.21	121584.82	-	-
19	67714.57	121584.4	-	-
20	67714.04	121583.86	-	-
21	67713.75	121580.42	-	-
22	67714.02	121579.95	-	-
23	67715.15	121579.24	-	-
24	67715.23	121579.09	-	-

ПОЛНОЕ НАИМЕНОВАНИЕ ДОЛЖНОСТИ	 ДОКУМЕНТ ПОДПИСАН ЭЛЕКТРОННОЙ ПОДПИСЬЮ	ИНИЦИАЛЫ, ФАМИЛИЯ
	Служба ФЕДЕРАЛЬНОГО АГЕНТСТВА ПО НЕДВИЖИМОМУ ИМУЩЕСТВУ Федеральное АГЕНТСТВО ГОСУДАРСТВЕННОЙ РЕГИСТРАЦИИ, КАДАСТРА И КАРТОГРАФИИ Деловый центр 7706202 от 19.08.2024	

Земельный участок				
вид объекта недвижимости				
Лист № 208 раздела 4.2	Всего листов раздела 4.2: 654		Всего разделов: 8	Всего листов выписки: 945
09.01.2024г. № КУВИИ-001/2024-5029544				
Кадастровый номер:			78:42:0016202:7	
1	2	3	4	5
25	67715.24	121578.93	-	-
26	67715.17	121578.78	-	-
27	67713.18	121577.4	-	-
28	67711.96	121577.49	-	-
29	67710.8	121578.45	-	-
30	67710	121579.28	-	-
31	67709.11	121580	-	-
32	67708.13	121580.6	-	-
33	67707.09	121581.08	-	-
34	67705.99	121581.42	-	-
35	67704.86	121581.61	-	-
36	67703.71	121581.66	-	-
37	67702.57	121581.57	-	-
38	67699.66	121581.15	-	-
39	67696.37	121577.38	-	-
40	67691.43	121575.52	-	-
41	67690.54	121575.94	-	-
42	67690.45	121577.08	-	-
43	67694.02	121582.93	-	-
44	67695.06	121583.96	-	-
45	67696.98	121584.72	-	-
46	67698.4	121585.66	-	-
47	67699.23	121587.53	-	-
48	67700.33	121591.56	-	-
49	67708.89	121598.34	-	-
50	67710.92	121599.44	-	-
51	67715.68	121600.65	-	-
52	67716.55	121600.33	-	-
53	67716.73	121600.12	-	-

ПОЛНОЕ НАИМЕНОВАНИЕ ДОЛЖНОСТИ	 ДОКУМЕНТ ПОДПИСАН ЭЛЕКТРОННОЙ ПОДПИСЬЮ Службы ОБЛАСТНОГО КАДАСТРА ИМУЩЕСТВА ИЛИ ИЛИ ФЕДЕРАЛЬНАЯ СЛУЖБА ГОСУДАРСТВЕННОЙ РЕГИСТРАЦИИ, КАДАСТРА И КАРТОГРАФИИ Дубликат от 27.04.2024 по 19.05.2024	ИНИЦИАЛЫ, ФАМИЛИЯ

Земельный участок				
вид объекта недвижимости				
Лист № 209 раздела 4.2	Всего листов раздела 4.2: 654		Всего разделов: 8	Всего листов выписки: 945
09.01.2024г. № КУВИИ-001/2024-5029544				
Кадастровый номер:			78:42:0016202:7	
1	2	3	4	5
54	67716.82	121599.86	-	-
55	67716.79	121599.59	-	-
56	67716.65	121599.35	-	-
57	67716.43	121599.2	-	-
58	67715.7	121598.87	-	-
59	67715.82	121598.02	-	-
60	67717.08	121596.52	-	-
61	67717.79	121596.12	-	-
62	67718.36	121596.58	-	-
63	67720.09	121599.6	-	-
64	67720.76	121599.73	-	-
65	67721.44	121599.73	-	-
66	67722.12	121599.59	-	-
67	67722.75	121599.34	-	-
68	67723.33	121598.96	-	-
69	67723.82	121598.48	-	-
70	67724.21	121597.92	-	-
71	67725.02	121594.93	-	-
72	67724.21	121591.84	-	-
73	67723.8	121590.9	-	-
74	67723.52	121589.92	-	-
75	67723.35	121588.92	-	-
76	67723.3	121587.9	-	-
77	67723.37	121586.88	-	-
78	67723.56	121585.88	-	-
79	67723.88	121584.92	-	-
1	67723.45	121582.15	-	-
1	67743.25	121586.71	-	-
2	67743.88	121588.3	-	-

ПОЛНОЕ НАИМЕНОВАНИЕ ДОЛЖНОСТИ	 ДОКУМЕНТ ПОДПИСАН ЭЛЕКТРОННОЙ ПОДПИСЬЮ Службы ОБЛАСТНОГО КАДАСТРА ИМУЩЕСТВА ИЛИ ИНОЙ ФЕДЕРАЛЬНОЙ СЛУЖБЫ ГОСУДАРСТВЕННОЙ РЕГИСТРАЦИИ, КАДАСТРА И КАРТОГРАФИИ Даты подписания: 27.04.2024 по 19.05.2024	ИНИЦИАЛЫ, ФАМИЛИЯ

Земельный участок				
вид объекта недвижимости				
Лист № 210 раздела 4.2	Всего листов раздела 4.2: 654		Всего разделов: 8	Всего листов выписки: 945
09.01.2024г. № КУВИ-001/2024-5029544				
Кадастровый номер:			78:42:0016202:7	
1	2	3	4	5
3	67744.38	121589.95	-	-
4	67744.74	121591.63	-	-
5	67744.95	121593.34	-	-
6	67745.01	121595.06	-	-
7	67744.93	121596.77	-	-
8	67744.69	121598.48	-	-
9	67744.32	121600.16	-	-
10	67743.16	121604.46	-	-
11	67742.43	121606.18	-	-
12	67741.57	121607.83	-	-
13	67740.58	121609.42	-	-
14	67739.47	121610.92	-	-
15	67738.25	121612.33	-	-
16	67736.92	121613.64	-	-
17	67735.48	121614.83	-	-
18	67733.96	121615.92	-	-
19	67732.36	121616.87	-	-
20	67730.69	121617.7	-	-
21	67728.95	121618.39	-	-
22	67727.17	121618.94	-	-
23	67725.35	121619.35	-	-
24	67723.5	121619.62	-	-
25	67721.64	121619.74	-	-
26	67720.11	121620.14	-	-
27	67718.56	121620.43	-	-
28	67717	121620.6	-	-
29	67715.42	121620.64	-	-
30	67713.85	121620.56	-	-
31	67712.29	121620.35	-	-

ПОЛНОЕ НАИМЕНОВАНИЕ ДОЛЖНОСТИ	 ДОКУМЕНТ ПОДПИСАН ЭЛЕКТРОННОЙ ПОДПИСЬЮ Службы ОБЛАСТНОГО КАДАСТРА ИМУЩЕСТВА Ульяновской ФЕДЕРАЛЬНОЙ СЛУЖБЫ ГОСУДАРСТВЕННОЙ РЕГИСТРАЦИИ, КАДАСТРА И КАРТОГРАФИИ Довольное + 7106.202 от 19.08.2024	ИНИЦИАЛЫ, ФАМИЛИЯ

Земельный участок				
вид объекта недвижимости				
Лист № 211 раздела 4.2	Всего листов раздела 4.2: 654		Всего разделов: 8	Всего листов выписки: 945
09.01.2024г. № КУВИИ-001/2024-5029544				
Кадастровый номер:			78:42:0016202:7	
1	2	3	4	5
32	67710.75	121620.03	-	-
33	67703.58	121618.21	-	-
34	67697.83	121615.09	-	-
35	67687.91	121607.24	-	-
36	67686.73	121606.23	-	-
37	67685.64	121605.14	-	-
38	67684.64	121603.97	-	-
39	67683.73	121602.72	-	-
40	67682.92	121601.41	-	-
41	67682.21	121600.04	-	-
42	67681.62	121598.62	-	-
43	67680.29	121597.47	-	-
44	67679.07	121596.21	-	-
45	67677.96	121594.85	-	-
46	67676.98	121593.4	-	-
47	67676.13	121591.87	-	-
48	67675.42	121590.27	-	-
49	67674.37	121588.98	-	-
50	67673.44	121587.61	-	-
51	67672.63	121586.17	-	-
52	67671.94	121584.67	-	-
53	67671.37	121583.11	-	-
54	67670.94	121581.51	-	-
55	67670.64	121579.89	-	-
56	67670.48	121578.24	-	-
57	67670.45	121576.59	-	-
58	67670.57	121574.94	-	-
59	67670.72	121573.24	-	-
60	67671.02	121571.57	-	-

ПОЛНОЕ НАИМЕНОВАНИЕ ДОЛЖНОСТИ	 ДОКУМЕНТ ПОДПИСАН ЭЛЕКТРОННОЙ ПОДПИСЬЮ Службы ОБЛАСТНОГО КАДАСТРА И ГЕОИНФОРМАЦИОННОГО ЦЕНТРА Владимирской области ФЕДЕРАЛЬНАЯ СЛУЖБА ГОСУДАРСТВЕННОЙ РЕГИСТРАЦИИ, КАДАСТРА И КАРТОГРАФИИ Адрес: 600000, Владимирская область, г. Владимир, ул. Мухоморова, д. 10 Контакт: +7 (4912) 202 00 19/8 (2024)	ИНИЦИАЛЫ, ФАМИЛИЯ

Земельный участок				
вид объекта недвижимости				
Лист № 212 раздела 4.2	Всего листов раздела 4.2: 654		Всего разделов: 8	Всего листов выписки: 945
09.01.2024г. № КУВИИ-001/2024-5029544				
Кадастровый номер:			78:42:0016202:7	
1	2	3	4	5
61	67671.46	121569.93	-	-
62	67672.03	121568.33	-	-
63	67672.74	121566.79	-	-
64	67673.58	121565.31	-	-
65	67674.55	121563.91	-	-
66	67675.62	121562.6	-	-
67	67676.81	121561.38	-	-
68	67678.09	121560.27	-	-
69	67679.47	121559.27	-	-
70	67680.92	121558.4	-	-
71	67682.45	121557.65	-	-
72	67684.03	121556.93	-	-
73	67685.68	121556.36	-	-
74	67687.37	121555.93	-	-
75	67689.09	121555.65	-	-
76	67690.82	121555.52	-	-
77	67692.57	121555.55	-	-
78	67694.3	121555.72	-	-
79	67696.01	121556.05	-	-
80	67697.69	121556.52	-	-
81	67699.32	121557.14	-	-
82	67700.89	121557.9	-	-
83	67702.04	121558.19	-	-
84	67703.18	121558.57	-	-
85	67704.29	121559.02	-	-
86	67705.9	121558.43	-	-
87	67707.56	121557.98	-	-
88	67709.25	121557.67	-	-
89	67710.97	121557.51	-	-

ПОЛНОЕ НАИМЕНОВАНИЕ ДОЛЖНОСТИ	 ДОКУМЕНТ ПОДПИСАН ЭЛЕКТРОННОЙ ПОДПИСЬЮ Службы ОБЛАСТНОГО КАДАСТРА ИМУЩЕСТВА ИЛИ ИЛИ ФЕДЕРАЛЬНАЯ СЛУЖБА ГОСУДАРСТВЕННОЙ РЕГИСТРАЦИИ, КАДАСТРА И КАРТОГРАФИИ Деловая линия + 7704.202 со 19.05.2024	ИНИЦИАЛЫ, ФАМИЛИЯ

Земельный участок				
вид объекта недвижимости				
Лист № 213 раздела 4.2	Всего листов раздела 4.2: 654		Всего разделов: 8	Всего листов выписки: 945
09.01.2024г. № КУВИИ-001/2024-5029544				
Кадастровый номер:			78:42:0016202:7	
1	2	3	4	5
90	67712.66	121557.39	-	-
91	67714.37	121557.42	-	-
92	67716.06	121557.6	-	-
93	67717.74	121557.92	-	-
94	67719.38	121558.38	-	-
95	67720.97	121558.98	-	-
96	67722.51	121559.71	-	-
97	67723.98	121560.56	-	-
98	67725.38	121561.55	-	-
99	67727.15	121561.9	-	-
100	67728.88	121562.4	-	-
101	67730.57	121563.05	-	-
102	67732.19	121563.83	-	-
103	67733.75	121564.74	-	-
104	67735.22	121565.79	-	-
105	67736.61	121566.95	-	-
106	67737.89	121568.22	-	-
107	67739.06	121569.6	-	-
108	67740.11	121571.07	-	-
109	67741.03	121572.62	-	-
110	67741.82	121574.24	-	-
111	67742.47	121575.92	-	-
112	67742.99	121577.66	-	-
113	67743.64	121581.85	-	-
114	67743.33	121582.79	-	-
115	67743.14	121583.76	-	-
116	67743.06	121584.74	-	-
117	67743.1	121585.73	-	-
1	67743.25	121586.71	-	-

ПОЛНОЕ НАИМЕНОВАНИЕ ДОЛЖНОСТИ	 ДОКУМЕНТ ПОДПИСАН ЭЛЕКТРОННОЙ ПОДПИСЬЮ Службы ОБЛАСТНОГО КАДАСТРА И ГЕОИНФОРМАЦИОННОГО ЦЕНТРА Ульяновской ОБЛАСТИ ФЕДЕРАЛЬНАЯ СЛУЖБА ГОСУДАРСТВЕННОЙ РЕГИСТРАЦИИ, КАДАСТРА И КАРТОГРАФИИ Ульяновская область ИНН 4307003001	ИНИЦИАЛЫ, ФАМИЛИЯ

Земельный участок				
вид объекта недвижимости				
Лист № 214 раздела 4.2	Всего листов раздела 4.2: 654		Всего разделов: 8	Всего листов выписки: 945
09.01.2024г. № КУВИИ-001/2024-5029544				
Кадастровый номер:		78:42:0016202:7		
Сведения о характерных точках границы части (частей) земельного участка				
Учетный номер части: 78:42:0016202:7/64				
Система координат СК-1964				
Номер точки	Координаты, м		Описание закрепления на местности	Средняя квадратичная погрешность определения координат характерных точек границ земельного участка, м
	X	Y		
1	2	3	4	5
1	67304.93	120531.78	-	-
2	67304.07	120531.65	-	-
3	67303.25	120531.38	-	-
4	67303.68	120530.86	-	-
1	67304.93	120531.78	-	-

ПОЛНОЕ НАИМЕНОВАНИЕ ДОЛЖНОСТИ	 ДОКУМЕНТ ПОДПИСАН ЭЛЕКТРОННОЙ ПОДПИСЬЮ	ИНИЦИАЛЫ, ФАМИЛИЯ
	Страница ОБЪЕКТА НЕДВИЖИМОСТИ Видовая ФЕДЕРАЛЬНАЯ СЛУЖБА ГОСУДАРСТВЕННОЙ РЕГИСТРАЦИИ, КАДАСТРА И КАРТОГРАФИИ Действительна с 27.04.2022 по 19.05.2024	

Земельный участок			
вид объекта недвижимости			
Лист № 215 раздела 4.2	Всего листов раздела 4.2: 654	Всего разделов: 8	Всего листов выписки: 945
09.01.2024г. № КУВИИ-001/2024-5029544			
Кадастровый номер:		78:42:0016202:7	

Сведения о характерных точках границы части (частей) земельного участка			
Учетный номер части: 78:42:0016202:7/65			

Номер точки	Координаты, м		Описание закрепления на местности	Средняя квадратичная погрешность определения координат характерных точек границ земельного участка, м
	X	Y		
1	2	3	4	5
1	67403.65	121822.51	-	-
2	67404.69	121822.52	-	-
3	67405.72	121822.39	-	-
4	67406.73	121822.12	-	-
5	67407.69	121821.71	-	-
6	67408.58	121821.18	-	-
7	67409.4	121820.53	-	-
8	67410.12	121819.78	-	-
9	67410.73	121818.94	-	-
10	67411.22	121818.02	-	-
11	67411.58	121817.04	-	-
12	67411.81	121816.02	-	-
13	67411.89	121814.98	-	-
14	67411.83	121813.94	-	-
15	67411.63	121812.92	-	-
16	67411.3	121811.94	-	-
17	67357.99	121774.18	-	-
18	67356.75	121774.04	-	-
19	67355.51	121774.05	-	-
20	67354.28	121774.23	-	-
21	67353.09	121774.56	-	-
22	67351.94	121775.04	-	-
23	67350.87	121775.66	-	-
24	67349.88	121776.41	-	-

	 ДОКУМЕНТ ПОДПИСАН ЭЛЕКТРОННОЙ ПОДПИСЬЮ	
	Страница ОБЪЕКТА НЕДВИЖИМОСТИ Вид документа ФЕДЕРАЛЬНАЯ СЛУЖБА ГОСУДАРСТВЕННОЙ РЕГИСТРАЦИИ, КАДАСТРА И КАРТОГРАФИИ Даты создания: 27.04.2022 до 19.05.2024	
ПОЛНОЕ НАИМЕНОВАНИЕ ДОЛЖНОСТИ		ИНИЦИАЛЫ, ФАМИЛИЯ

Земельный участок				
вид объекта недвижимости				
Лист № 216 раздела 4.2	Всего листов раздела 4.2: 654		Всего разделов: 8	Всего листов выписки: 945
09.01.2024г. № КУВИИ-001/2024-5029544				
Кадастровый номер:			78:42-0016202:7	
1	2	3	4	5
25	67349	121777.28	-	-
26	67348.23	121778.26	-	-
27	67347.6	121779.32	-	-
28	67347.1	121780.46	-	-
29	67346.75	121781.65	-	-
30	67346.56	121782.88	-	-
31	67346.53	121784.12	-	-
1	67403.65	121822.51	-	-
1	67426.02	121797.86	-	-
2	67427.23	121799.54	-	-
3	67428.32	121801.31	-	-
4	67429.28	121803.16	-	-
5	67430.09	121805.08	-	-
6	67430.75	121807.05	-	-
7	67431.27	121809.06	-	-
8	67431.63	121811.11	-	-
9	67431.84	121813.18	-	-
10	67431.89	121815.26	-	-
11	67431.78	121817.34	-	-
12	67431.52	121819.4	-	-
13	67431.1	121821.44	-	-
14	67430.53	121823.44	-	-
15	67429.81	121825.39	-	-
16	67428.95	121827.29	-	-
17	67427.95	121829.11	-	-
18	67426.81	121830.85	-	-
19	67425.55	121832.5	-	-
20	67424.16	121834.05	-	-
21	67422.67	121835.5	-	-

ПОЛНОЕ НАИМЕНОВАНИЕ ДОЛЖНОСТИ	 ДОКУМЕНТ ПОДПИСАН ЭЛЕКТРОННОЙ ПОДПИСЬЮ Службы ОБЛАСТНОГО КАДАСТРА ИМУЩЕСТВА Ульяновской ФЕДЕРАЛЬНОЙ СЛУЖБЫ ГОСУДАРСТВЕННОЙ РЕГИСТРАЦИИ, КАДАСТРА И КАРТОГРАФИИ Довольное + 7704.202 от 19.05.2024	НИНЦНАТЫ, ФИМИЛИЯ

Земельный участок				
вид объекта недвижимости				
Лист № 217 раздела 4.2	Всего листов раздела 4.2: 654		Всего разделов: 8	Всего листов выписки: 945
09.01.2024г. № КУВИИ-001/2024-5029544				
Кадастровый номер:			78:42-0016202:7	
1	2	3	4	5
22	67421.06	121836.82	-	-
23	67419.37	121838.03	-	-
24	67417.58	121839.1	-	-
25	67415.73	121840.03	-	-
26	67413.8	121840.82	-	-
27	67411.82	121841.47	-	-
28	67409.8	121841.96	-	-
29	67407.75	121842.31	-	-
30	67405.68	121842.49	-	-
31	67403.6	121842.52	-	-
32	67401.52	121842.39	-	-
33	67399.46	121842.11	-	-
34	67397.43	121841.67	-	-
35	67395.44	121841.09	-	-
36	67329.51	121796.78	-	-
37	67328.64	121794.81	-	-
38	67327.91	121792.78	-	-
39	67327.33	121790.7	-	-
40	67326.91	121788.59	-	-
41	67326.64	121786.46	-	-
42	67326.52	121784.31	-	-
43	67326.56	121782.15	-	-
44	67326.76	121780.01	-	-
45	67327.11	121777.88	-	-
46	67327.61	121775.79	-	-
47	67328.26	121773.74	-	-
48	67329.06	121771.74	-	-
49	67330	121769.8	-	-
50	67331.08	121767.94	-	-

ПОЛНОЕ НАИМЕНОВАНИЕ ДОЛЖНОСТИ	 ДОКУМЕНТ ПОДПИСАН ЭЛЕКТРОННОЙ ПОДПИСЬЮ Службы ОБЛАСТНОГО КАДАСТРА ИМУЩЕСТВА Владимирская область ФЕДЕРАЛЬНАЯ СЛУЖБА ГОСУДАРСТВЕННОЙ РЕГИСТРАЦИИ, КАДАСТРА И КАРТОГРАФИИ Дубликат от 27.04.2024 по 19.05.2024	ИНИЦИАЛЫ, ФАМИЛИЯ

Земельный участок				
вид объекта недвижимости				
Лист № 218 раздела 4.2	Всего листов раздела 4.2: 654		Всего разделов: 8	Всего листов выписки: 945
09.01.2024г. № КУВИИ-001/2024-5029544				
Кадастровый номер:			78:42-0016202:7	
1	2	3	4	5
51	67332.3	121766.16	-	-
52	67333.63	121764.47	-	-
53	67335.09	121762.89	-	-
54	67336.65	121761.41	-	-
55	67338.32	121760.05	-	-
56	67340.09	121758.81	-	-
57	67341.93	121757.71	-	-
58	67343.86	121756.74	-	-
59	67345.85	121755.91	-	-
60	67347.89	121755.23	-	-
61	67349.98	121754.7	-	-
62	67352.09	121754.32	-	-
63	67354.24	121754.1	-	-
64	67356.39	121754.03	-	-
65	67358.54	121754.11	-	-
66	67360.68	121754.35	-	-
67	67362.8	121754.75	-	-
68	67364.88	121755.3	-	-
69	67366.92	121756	-	-
1	67426.02	121797.86	-	-

ПОЛНОЕ НАИМЕНОВАНИЕ ДОЛЖНОСТИ	 ДОКУМЕНТ ПОДПИСАН ЭЛЕКТРОННОЙ ПОДПИСЬЮ Стороны ОБЛАСТНОГО КОМПЬЮТЕРНО-ИНФОРМАЦИОННОГО ЦЕНТРА ФЕДЕРАЛЬНОЙ СЛУЖБЫ ГОСУДАРСТВЕННОЙ РЕГИСТРАЦИИ, КАДАСТРА И КАРТОГРАФИИ Дубликат от 27.04.2024 по 19.05.2024	ИНИЦИАЛЫ, ФАМИЛИЯ

Земельный участок вид объекта недвижимости			
Лист № 219 раздела 4.2	Всего листов раздела 4.2: 654	Всего разделов: 8	Всего листов выписки: 945
09.01.2024г. № КУВИИ-001/2024-5029544			
Кадастровый номер:		78:42:0016202:7	

Сведения о характерных точках границы части (частей) земельного участка Учетный номер части: 78:42:0016202:7/66			
--	--	--	--

Номер точки	Координаты, м		Описание закрепления на местности	Средняя квадратичная погрешность определения координат характерных точек границ земельного участка, м
	X	Y		
1	2	3	4	5
1	66665.54	121255.7	-	-
2	66699.64	121377.59	-	-
3	66700.33	121379.95	-	-
4	66701.18	121382.27	-	-
5	66702.17	121384.54	-	-
6	66703.3	121386.73	-	-
7	66704.57	121388.85	-	-
8	66705.97	121390.88	-	-
9	66707.5	121392.82	-	-
10	66709.15	121394.66	-	-
11	66710.91	121396.39	-	-
12	66712.78	121398	-	-
13	66714.75	121399.49	-	-
14	66716.81	121400.86	-	-
15	66718.95	121402.09	-	-
16	66721.17	121403.18	-	-
17	66723.45	121404.12	-	-
18	66725.79	121404.93	-	-
19	66801.42	121426	-	-
20	66887.87	121477.04	-	-
21	66889.67	121478	-	-
22	66891.4	121479.1	-	-
23	66893.04	121480.33	-	-
24	66894.57	121481.69	-	-

ПОЛНОЕ НАИМЕНОВАНИЕ ДОЛЖНОСТИ	 ДОКУМЕНТ ПОДПИСАН ЭЛЕКТРОННОЙ ПОДПИСЬЮ	ИНИЦИАЛЫ, ФАМИЛИЯ
	Страница ОБЪЕКТА НЕДВИЖИМОСТИ Видовая ФЕДЕРАЛЬНАЯ СЛУЖБА ГОСУДАРСТВЕННОЙ РЕГИСТРАЦИИ, КАДАСТРА И КАРТОГРАФИИ Даты создания: 27.04.2022 до 19.05.2024	

Земельный участок				
вид объекта недвижимости				
Лист № 220 раздела 4.2	Всего листов раздела 4.2: 654		Всего разделов: 8	Всего листов выписки: 945
09.01.2024г. № КУВИИ-001/2024-5029544				
Кадстровый номер:			78:42:0016202:7	
1	2	3	4	5
25	66896	121483.16	-	-
26	66897.3	121484.74	-	-
27	66898.48	121486.42	-	-
28	66899.53	121488.18	-	-
29	66900.44	121490.02	-	-
30	66901.2	121491.92	-	-
31	66901.81	121493.88	-	-
32	66902.26	121495.87	-	-
33	66902.56	121497.9	-	-
34	66902.7	121499.94	-	-
35	66902.68	121501.99	-	-
36	66902.51	121504.04	-	-
37	66902.89	121507.85	-	-
38	66903.43	121511.64	-	-
39	66904.11	121515.41	-	-
40	66904.95	121519.15	-	-
41	66905.93	121522.85	-	-
42	66907.06	121526.51	-	-
43	66908.33	121530.12	-	-
44	66909.75	121533.68	-	-
45	66911.3	121537.18	-	-
46	66912.99	121540.62	-	-
47	66914.82	121543.99	-	-
48	66916.78	121547.28	-	-
49	66918.87	121550.49	-	-
50	66921.09	121553.61	-	-
51	66923.43	121556.65	-	-
52	66925.88	121559.59	-	-
53	66928.45	121562.43	-	-

ПОЛНОЕ НАИМЕНОВАНИЕ ДОЛЖНОСТИ	 ДОКУМЕНТ ПОДПИСАН ЭЛЕКТРОННОЙ ПОДПИСЬЮ Службы ОБЛАСТНОГО КАДАСТРА ИМУЩЕСТВА ИЛИ ИЛИ ФЕДЕРАЛЬНАЯ СЛУЖБА ГОСУДАРСТВЕННОЙ РЕГИСТРАЦИИ, КАДАСТРА И КАРТОГРАФИИ Дубликат от 27.04.2024 по 19.05.2024	ИНИЦИАЛЫ, ФАМИЛИЯ

Земельный участок				
вид объекта недвижимости				
Лист № 221 раздела 4.2	Всего листов раздела 4.2: 654		Всего разделов: 8	Всего листов выписки: 945
09.01.2024г. № КУВИИ-001/2024-5029544				
Кадастровый номер:			78:42:0016202:7	
1	2	3	4	5
54	66931.13	121565.16	-	-
55	66933.92	121567.79	-	-
56	66936.81	121570.31	-	-
57	66939.8	121572.7	-	-
58	66942.88	121574.98	-	-
59	66946.05	121577.13	-	-
60	66949.3	121579.16	-	-
61	66952.63	121581.06	-	-
62	66956.03	121582.82	-	-
63	66959.5	121584.44	-	-
64	66963.03	121585.93	-	-
65	66966.62	121587.27	-	-
66	66970.26	121588.48	-	-
67	66971.74	121588.44	-	-
68	66973.21	121588.25	-	-
69	66974.66	121587.92	-	-
70	66976.06	121587.44	-	-
71	66977.41	121586.82	-	-
72	66978.69	121586.06	-	-
73	66979.89	121585.18	-	-
74	66980.99	121584.19	-	-
75	66981.98	121583.09	-	-
76	66982.86	121581.89	-	-
77	66983.61	121580.61	-	-
78	66984.23	121579.26	-	-
79	66984.71	121577.86	-	-
80	66985.04	121576.41	-	-
81	66985.23	121574.94	-	-
82	66985.27	121573.45	-	-

ПОЛНОЕ НАИМЕНОВАНИЕ ДОЛЖНОСТИ	 ДОКУМЕНТ ПОДПИСАН ЭЛЕКТРОННОЙ ПОДПИСЬЮ Службы ОБЛАСТНОГО КАДАСТРА И ГЕОИНФОРМАЦИОННОГО ЦЕНТРА Владимирской области ФЕДЕРАЛЬНАЯ СЛУЖБА ГОСУДАРСТВЕННОЙ РЕГИСТРАЦИИ, КАДАСТРА И КАРТОГРАФИИ Дубликат от 27.04.2024 по 19.05.2024	ИНИЦИАЛЫ, ФАМИЛИЯ

Земельный участок				
вид объекта недвижимости				
Лист № 222 раздела 4.2	Всего листов раздела 4.2: 654		Всего разделов: 8	Всего листов выписки: 945
09.01.2024г. № КУВИИ-001/2024-5029544				
Кадастровый номер:			78:42:0016202:7	
1	2	3	4	5
83	66985.15	121571.97	-	-
84	66984.89	121570.51	-	-
85	66984.48	121569.09	-	-
86	66983.92	121567.71	-	-
87	66983.24	121566.4	-	-
88	66965.87	121547.27	-	-
89	66932.66	121480.95	-	-
90	66930.55	121478.25	-	-
91	66928.57	121475.46	-	-
92	66926.72	121472.59	-	-
93	66925.01	121469.63	-	-
94	66923.44	121466.59	-	-
95	66922.01	121463.49	-	-
96	66920.72	121460.32	-	-
97	66919.59	121457.09	-	-
98	66918.6	121453.82	-	-
99	66917.76	121450.51	-	-
100	66917.08	121447.16	-	-
101	66916.56	121443.78	-	-
102	66916.19	121440.38	-	-
103	66915.99	121436.97	-	-
104	66915.81	121434.64	-	-
105	66915.49	121432.33	-	-
106	66915	121430.04	-	-
107	66914.36	121427.8	-	-
108	66913.57	121425.6	-	-
109	66912.63	121423.47	-	-
110	66911.54	121421.4	-	-
111	66910.32	121419.41	-	-

ПОЛНОЕ НАИМЕНОВАНИЕ ДОЛЖНОСТИ	 ДОКУМЕНТ ПОДПИСАН ЭЛЕКТРОННОЙ ПОДПИСЬЮ Службы ОБЛАСТНОГО КАДАСТРОВЫХ УСЛУГ ИЛИ ИЛИ ФЕДЕРАЛЬНОЙ СЛУЖБЫ ГОСУДАРСТВЕННОЙ РЕГИСТРАЦИИ, КАДАСТРА И КАРТОГРАФИИ Дубликат от 27.04.2024 по 19.05.2024	ИНИЦИАЛЫ, ФАМИЛИЯ

Земельный участок				
вид объекта недвижимости				
Лист № 223 раздела 4.2	Всего листов раздела 4.2: 654		Всего разделов: 8	Всего листов выписки: 945
09.01.2024г. № КУВИИ-001/2024-5029544				
Кадастровый номер:			78:42:0016202:7	
1	2	3	4	5
112	66908.96	121417.51	-	-
113	66907.48	121415.71	-	-
114	66905.88	121414.01	-	-
115	66904.17	121412.42	-	-
116	66902.35	121410.96	-	-
117	66900.44	121409.62	-	-
118	66898.44	121408.42	-	-
119	66896.36	121407.35	-	-
120	66894.21	121406.43	-	-
121	66892.01	121405.66	-	-
122	66889.76	121405.04	-	-
123	66887.47	121404.58	-	-
124	66885.16	121404.27	-	-
125	66882.83	121404.12	-	-
126	66880.5	121404.14	-	-
127	66846.85	121406.95	-	-
128	66770.18	121390.09	-	-
129	66742.62	121371.5	-	-
130	66698.25	121315.9	-	-
131	66680.28	121253.58	-	-
132	66680.12	121252.53	-	-
133	66679.82	121251.51	-	-
134	66679.37	121250.54	-	-
135	66678.79	121249.65	-	-
136	66678.1	121248.85	-	-
137	66677.29	121248.16	-	-
138	66676.4	121247.59	-	-
139	66675.43	121247.15	-	-
140	66674.41	121246.85	-	-

ПОЛНОЕ НАИМЕНОВАНИЕ ДОЛЖНОСТИ	 ДОКУМЕНТ ПОДПИСАН ЭЛЕКТРОННОЙ ПОДПИСЬЮ Службы ОБЛАСТНОГО КАДАСТРА ИМУЩЕСТВА Владимирская область ФЕДЕРАЛЬНАЯ СЛУЖБА ГОСУДАРСТВЕННОЙ РЕГИСТРАЦИИ, КАДАСТРА И КАРТОГРАФИИ Деловый центр 2706202 от 19.08.2024	НИНЦЫ, ФИМИЛИЯ

Земельный участок				
вид объекта недвижимости				
Лист № 224 раздела 4.2	Всего листов раздела 4.2: 654		Всего разделов: 8	Всего листов выписки: 945
09.01.2024г. № КУВИИ-001/2024-5029544				
Кадастровый номер:			78:42:0016202:7	
1	2	3	4	5
141	66673.36	121246.7	-	-
142	66672.3	121246.7	-	-
143	66671.25	121246.85	-	-
144	66670.23	121247.15	-	-
145	66669.27	121247.59	-	-
146	66668.37	121248.16	-	-
147	66667.57	121248.86	-	-
148	66666.87	121249.66	-	-
149	66666.29	121250.55	-	-
150	66665.85	121251.51	-	-
151	66665.55	121252.53	-	-
152	66665.39	121253.58	-	-
153	66665.39	121254.64	-	-
1	66665.54	121255.7	-	-
1	67057.22	121659.34	-	-
2	67057.93	121660.19	-	-
3	67058.53	121661.13	-	-
4	67059.03	121662.13	-	-
5	67059.4	121663.18	-	-
6	67059.64	121664.27	-	-
7	67059.76	121665.38	-	-
8	67059.74	121666.5	-	-
9	67059.6	121667.61	-	-
10	67059.63	121668.18	-	-
11	67059.81	121668.73	-	-
12	67060.12	121669.21	-	-
13	67060.54	121669.61	-	-
14	67061.05	121669.88	-	-
15	67061.61	121670.01	-	-

ПОЛНОЕ НАИМЕНОВАНИЕ ДОЛЖНОСТИ	 ДОКУМЕНТ ПОДПИСАН ЭЛЕКТРОННОЙ ПОДПИСЬЮ Служба ОБЛАСТНОГО АДМИНИСТРАЦИОННОГО УПРАВЛЕНИЯ ФЕДЕРАЛЬНОЙ СЛУЖБЫ ГОСУДАРСТВЕННОЙ РЕГИСТРАЦИИ, КАДАСТРА И КАРТОГРАФИИ Калининградская область Калининград • 236020 от 19.08.2024	НИНЦЫ, ФАМИЛИЯ

Земельный участок				
вид объекта недвижимости				
Лист № 225 раздела 4.2	Всего листов раздела 4.2: 654		Всего разделов: 8	Всего листов выписки: 945
09.01.2024г. № КУВИИ-001/2024-5029544				
Кадастровый номер:			78:42:0016202:7	
1	2	3	4	5
16	67062.19	121670	-	-
17	67062.74	121669.84	-	-
18	67063.24	121669.55	-	-
19	67063.65	121669.15	-	-
20	67064.23	121668.58	-	-
21	67064.73	121667.93	-	-
22	67065.14	121667.22	-	-
23	67065.43	121666.46	-	-
24	67065.61	121665.66	-	-
25	67065.68	121664.85	-	-
26	67066.4	121662.09	-	-
27	67067.27	121659.39	-	-
28	67068.28	121656.72	-	-
29	67069.42	121654.12	-	-
30	67070.69	121651.57	-	-
31	67072.09	121649.1	-	-
32	67072.37	121648.34	-	-
33	67072.51	121647.54	-	-
34	67072.5	121646.72	-	-
35	67072.34	121645.93	-	-
36	67072.02	121645.18	-	-
37	67071.57	121644.5	-	-
38	67071.01	121643.92	-	-
39	67070.34	121643.46	-	-
40	67069.6	121643.14	-	-
41	67065.49	121641.07	-	-
42	67061.46	121638.87	-	-
43	67057.5	121636.56	-	-
44	67053.6	121634.12	-	-

ПОЛНОЕ НАИМЕНОВАНИЕ ДОЛЖНОСТИ	 ДОКУМЕНТ ПОДПИСАН ЭЛЕКТРОННОЙ ПОДПИСЬЮ Службы ОБЛАСТНОГО КАДАСТРА И ГЕОИНФОРМАЦИОННОГО ЦЕНТРА Ульяновской ОБЛАСТИ ФЕДЕРАЛЬНОЙ СЛУЖБЫ ГОСУДАРСТВЕННОЙ РЕГИСТРАЦИИ, КАДАСТРА И КАРТОГРАФИИ Дата подписания: 27.04.2024 в 14:05:20	ИНИЦИАЛЫ, ФАМИЛИЯ

Земельный участок				
вид объекта недвижимости				
Лист № 226 раздела 4.2	Всего листов раздела 4.2: 654		Всего разделов: 8	Всего листов выписки: 945
09.01.2024г. № КУВИИ-001/2024-5029544				
Кадастровый номер:			78:42:0016202:7	
1	2	3	4	5
45	67049.79	121631.56	-	-
46	67046.06	121628.88	-	-
47	67042.41	121626.09	-	-
48	67038.85	121623.19	-	-
49	67035.38	121620.18	-	-
50	67032.01	121617.06	-	-
51	67028.74	121613.84	-	-
52	67025.56	121610.52	-	-
53	67022.5	121607.1	-	-
54	67019.53	121603.59	-	-
55	67016.68	121599.99	-	-
56	67013.95	121596.31	-	-
57	67013.07	121594.97	-	-
58	67012.06	121593.72	-	-
59	67010.95	121592.58	-	-
60	67009.74	121591.54	-	-
61	67008.43	121590.62	-	-
62	67007.04	121589.82	-	-
63	67005.59	121589.16	-	-
64	67004.08	121588.64	-	-
65	67002.53	121588.26	-	-
66	67000.95	121588.03	-	-
67	67000.1	121587.86	-	-
68	66999.23	121587.83	-	-
69	66998.37	121587.93	-	-
70	66997.54	121588.16	-	-
71	66996.75	121588.53	-	-
72	66996.03	121589.01	-	-
73	66995.4	121589.59	-	-

ПОЛНОЕ НАИМЕНОВАНИЕ ДОЛЖНОСТИ	 ДОКУМЕНТ ПОДПИСАН ЭЛЕКТРОННОЙ ПОДПИСЬЮ Служба ОБЛАСТНОГО ИСХОДОВОГО КАДАСТРА ИЛИ ИЛИ ФЕДЕРАЛЬНАЯ СЛУЖБА ГОСУДАРСТВЕННОЙ РЕГИСТРАЦИИ, КАДАСТРА И КАРТОГРАФИИ Дубликат от 27.04.2024 по 19.05.2024	НИНЦНАТЫ, ФАМИЛИЯ

Земельный участок				
вид объекта недвижимости				
Лист № 227 раздела 4.2	Всего листов раздела 4.2: 654		Всего разделов: 8	Всего листов выписки: 945
09.01.2024г. № КУВИИ-001/2024-5029544				
Кадастровый номер:			78:42:0016202:7	
1	2	3	4	5
74	66994.86	121590.27	-	-
75	66994.43	121591.02	-	-
76	66994.13	121591.83	-	-
77	66993.95	121592.68	-	-
78	66993.92	121593.55	-	-
79	66995.02	121596.05	-	-
80	66996.26	121598.5	-	-
81	66997.63	121600.87	-	-
82	66999.13	121603.17	-	-
83	67000.74	121605.39	-	-
84	67002.48	121607.51	-	-
85	67004.32	121609.54	-	-
86	67006.27	121611.47	-	-
87	67008.32	121613.29	-	-
88	67010.46	121615	-	-
89	67012.7	121616.6	-	-
90	67016.53	121619.15	-	-
91	67020.28	121621.81	-	-
92	67023.96	121624.59	-	-
93	67027.55	121627.47	-	-
94	67031.05	121630.46	-	-
95	67034.46	121633.55	-	-
96	67037.78	121636.74	-	-
97	67041.01	121640.02	-	-
98	67044.13	121643.4	-	-
99	67047.16	121646.88	-	-
1	67057.22	121659.34	-	-
1	67129.4	121734.7	-	-
2	67131.43	121736.5	-	-



ПОЛНОЕ НАИМЕНОВАНИЕ ДОЛЖНОСТИ

ИНИЦИАЛЫ, ФАМИЛИЯ

Земельный участок				
вид объекта недвижимости				
Лист № 228 раздела 4.2	Всего листов раздела 4.2: 654		Всего разделов: 8	Всего листов выписки: 945
09.01.2024г. № КУВИИ-001/2024-5029544				
Кадастровый номер:			78:42:0016202:7	
1	2	3	4	5
3	67132.09	121736.68	-	-
4	67132.77	121736.73	-	-
5	67133.45	121736.62	-	-
6	67134.09	121736.36	-	-
7	67134.66	121735.97	-	-
8	67135.13	121735.47	-	-
9	67135.48	121734.87	-	-
10	67135.69	121734.22	-	-
11	67135.75	121733.53	-	-
12	67135.66	121732.85	-	-
13	67135.43	121732.2	-	-
14	67135.05	121731.62	-	-
15	67134.57	121731.14	-	-
16	67134	121731.09	-	-
17	67133.47	121730.91	-	-
18	67132.99	121730.62	-	-
19	67132.58	121730.23	-	-
20	67132.28	121729.76	-	-
21	67132.1	121729.23	-	-
22	67132.36	121726.32	-	-
23	67130.85	121721.4	-	-
24	67128.67	121718.08	-	-
25	67126.39	121714.84	-	-
26	67123.99	121711.67	-	-
27	67121.5	121708.59	-	-
28	67118.9	121705.6	-	-
29	67116.2	121702.69	-	-
30	67113.41	121699.87	-	-
31	67110.53	121697.15	-	-

ПОЛНОЕ НАИМЕНОВАНИЕ ДОЛЖНОСТИ	 ДОКУМЕНТ ПОДПИСАН ЭЛЕКТРОННОЙ ПОДПИСЬЮ Служба ОБЛАСТНОГО КАДАСТРА И ГЕОДЕЗИИ ИЛИ ИЛИ ФЕДЕРАЛЬНАЯ СЛУЖБА ГОСУДАРСТВЕННОЙ РЕГИСТРАЦИИ, КАДАСТРА И ГЕОДЕЗИИ Дубликат от 27.04.2024 № 19.01.2024	ИНИЦИАЛЫ, ФАМИЛИЯ

Земельный участок				
вид объекта недвижимости				
Лист № 229 раздела 4.2	Всего листов раздела 4.2: 654		Всего разделов: 8	Всего листов выписки: 945
09.01.2024г. № КУВИИ-001/2024-5029544				
Кадастровый номер:			78:42:0016202:7	
1	2	3	4	5
32	67107.55	121694.53	-	-
33	67104.5	121692.01	-	-
34	67095.06	121677.95	-	-
35	67093.94	121676.41	-	-
36	67092.95	121674.8	-	-
37	67092.08	121673.12	-	-
38	67091.34	121671.37	-	-
39	67090.73	121669.58	-	-
40	67090.26	121667.74	-	-
41	67089.94	121665.87	-	-
42	67089.76	121663.99	-	-
43	67089.72	121662.1	-	-
44	67089.53	121661.54	-	-
45	67089.24	121661.04	-	-
46	67088.84	121660.61	-	-
47	67088.36	121660.28	-	-
48	67087.82	121660.06	-	-
49	67087.24	121659.96	-	-
50	67086.66	121659.98	-	-
51	67086.09	121660.14	-	-
52	67085.58	121660.41	-	-
53	67085.08	121662.55	-	-
54	67084.47	121664.67	-	-
55	67083.72	121666.75	-	-
56	67082.85	121668.77	-	-
57	67081.86	121670.74	-	-
58	67080.75	121672.65	-	-
59	67079.54	121674.49	-	-
60	67078.67	121676.23	-	-

ПОЛНОЕ НАИМЕНОВАНИЕ ДОЛЖНОСТИ	 ДОКУМЕНТ ПОДПИСАН ЭЛЕКТРОННОЙ ПОДПИСЬЮ Служба кадастрового учета и регистрации недвижимости Федеральная служба государственной регистрации, кадастра и картографии Дубликат от 27.04.2024 № 19/01/2024	НИНЦНАМ, ФИМИЛКА


Земельный участок				
вид объекта недвижимости				
Лист № 230 раздела 4.2	Всего листов раздела 4.2: 654		Всего разделов: 8	Всего листов выписки: 945
09.01.2024г. № КУВИИ-001/2024-5029544				
Кадастровый номер:			78:42-0016202:7	
1	2	3	4	5
61	67077.95	121678.03	-	-
62	67077.37	121679.88	-	-
63	67076.94	121681.78	-	-
64	67076.66	121683.7	-	-
65	67076.53	121685.64	-	-
66	67076.56	121687.58	-	-
67	67076.73	121689.51	-	-
68	67077.06	121691.43	-	-
69	67077.54	121693.31	-	-
70	67078.17	121695.15	-	-
71	67078.94	121696.93	-	-
72	67079.84	121698.65	-	-
73	67080.88	121700.29	-	-
74	67082.05	121701.85	-	-
75	67083.33	121703.3	-	-
76	67084.73	121704.66	-	-
1	67129.4	121734.7	-	-
1	67152.83	121722.34	-	-
2	67153.67	121724.01	-	-
3	67154.38	121725.75	-	-
4	67154.95	121727.55	-	-
5	67155.36	121729.38	-	-
6	67155.63	121731.24	-	-
7	67155.75	121733.11	-	-
8	67155.71	121734.99	-	-
9	67155.52	121736.86	-	-
10	67155.18	121738.71	-	-
11	67154.69	121740.52	-	-
12	67154.06	121742.29	-	-

ПОЛНОЕ НАИМЕНОВАНИЕ ДОЛЖНОСТИ	 ДОКУМЕНТ ПОДПИСАН ЭЛЕКТРОННОЙ ПОДПИСЬЮ Стороны ОБЛАСТНОГО АДМИНИСТРАЦИОННОГО УПРАВЛЕНИЯ ФЕДЕРАЛЬНОЙ СЛУЖБЫ ГОСУДАРСТВЕННОЙ РЕГИСТРАЦИИ, КАДАСТРА И КАРТОГРАФИИ Республики Карелия Действителен с 27.04.2022 по 19.08.2024	ИНИЦИАЛЫ, ФАМИЛИЯ

Земельный участок				
вид объекта недвижимости				
Лист № 231 раздела 4.2	Всего листов раздела 4.2: 654		Всего разделов: 8	Всего листов выписки: 945
09.01.2024г. № КУВИИ-001/2024-5029544				
Кадастровый номер:			78:42-0016202:7	
1	2	3	4	5
13	67153.28	121744	-	-
14	67152.37	121745.65	-	-
15	67151.32	121747.21	-	-
16	67150.16	121748.68	-	-
17	67148.88	121750.06	-	-
18	67147.49	121751.32	-	-
19	67146	121752.47	-	-
20	67144.42	121753.5	-	-
21	67142.77	121754.39	-	-
22	67141.05	121755.14	-	-
23	67139.27	121755.76	-	-
24	67137.45	121756.22	-	-
25	67135.6	121756.54	-	-
26	67133.73	121756.71	-	-
27	67131.85	121756.72	-	-
28	67129.97	121756.58	-	-
29	67128.12	121756.29	-	-
30	67126.29	121755.85	-	-
31	67124.5	121755.26	-	-
32	67122.77	121754.53	-	-
33	67121.11	121753.67	-	-
34	67119.52	121752.67	-	-
35	67117.13	121750.55	-	-
36	67072.59	121720.6	-	-
37	67070.66	121718.89	-	-
38	67068.83	121717.08	-	-
39	67067.11	121715.17	-	-
40	67065.51	121713.16	-	-
41	67064.02	121711.06	-	-

ПОЛНОЕ НАИМЕНОВАНИЕ ДОЛЖНОСТИ	 ДОКУМЕНТ ПОДПИСАН ЭЛЕКТРОННОЙ ПОДПИСЬЮ Стороны ОБЛАСТНОГО КОМПЬЮТЕРНО-ИНФОРМАЦИОННОГО ЦЕНТРА ФЕДЕРАЛЬНОЙ СЛУЖБЫ ГОСУДАРСТВЕННОЙ РЕГИСТРАЦИИ, КАДАСТРА И КАРТОГРАФИИ Дубликат от 27.04.2024 по 19.05.2024	ИНИЦИАЛЫ, ФАМИЛИЯ

Земельный участок				
вид объекта недвижимости				
Лист № 232 раздела 4.2	Всего листов раздела 4.2: 654		Всего разделов: 8	Всего листов выписки: 945
09.01.2024г. № КУВИИ-001/2024-5029544				
Кадастровый номер:			78:42:0016202:7	
1	2	3	4	5
42	67062.66	121708.88	-	-
43	67061.42	121706.63	-	-
44	67060.32	121704.31	-	-
45	67059.35	121701.93	-	-
46	67058.52	121699.49	-	-
47	67057.83	121697.02	-	-
48	67057.29	121694.5	-	-
49	67056.89	121691.96	-	-
50	67056.64	121689.41	-	-
51	67054.89	121688.91	-	-
52	67053.19	121688.27	-	-
53	67051.55	121687.5	-	-
54	67049.98	121686.59	-	-
55	67048.49	121685.57	-	-
56	67047.08	121684.42	-	-
57	67045.77	121683.16	-	-
58	67044.57	121681.8	-	-
59	67043.49	121680.35	-	-
60	67042.53	121678.81	-	-
61	67041.69	121677.2	-	-
62	67040.99	121675.53	-	-
63	67040.43	121673.81	-	-
64	67040.02	121672.17	-	-
65	67039.48	121670.57	-	-
66	67038.82	121669.03	-	-
67	67038.02	121667.54	-	-
68	67037.1	121666.13	-	-
69	67036.07	121664.8	-	-
70	67034.93	121663.57	-	-



ПОЛНОЕ НАИМЕНОВАНИЕ ДОЛЖНОСТИ

ИНИЦИАЛЫ, ФАМИЛИЯ

Земельный участок				
вид объекта недвижимости				
Лист № 233 раздела 4.2	Всего листов раздела 4.2: 654		Всего разделов: 8	Всего листов выписки: 945
09.01.2024г. № КУВИИ-001/2024-5029544				
Кадастровый номер:			78:42:0016202:7	
1	2	3	4	5
71	67031.75	121659.63	-	-
72	67028.81	121656.28	-	-
73	67025.76	121653.03	-	-
74	67022.61	121649.88	-	-
75	67019.36	121646.83	-	-
76	67016.01	121643.9	-	-
77	67012.57	121641.08	-	-
78	67009.03	121638.37	-	-
79	67005.41	121635.78	-	-
80	67001.71	121633.31	-	-
81	66999.1	121631.48	-	-
82	66996.58	121629.53	-	-
83	66994.14	121627.48	-	-
84	66991.81	121625.32	-	-
85	66989.57	121623.05	-	-
86	66987.43	121620.69	-	-
87	66985.4	121618.24	-	-
88	66983.49	121615.69	-	-
89	66981.69	121613.07	-	-
90	66980	121610.36	-	-
91	66978.45	121607.59	-	-
92	66976.49	121607.98	-	-
93	66974.51	121608.26	-	-
94	66972.52	121608.43	-	-
95	66970.53	121608.48	-	-
96	66968.53	121608.41	-	-
97	66966.55	121608.24	-	-
98	66962.52	121607	-	-
99	66958.55	121605.62	-	-

ПОЛНОЕ НАИМЕНОВАНИЕ ДОЛЖНОСТИ	 ДОКУМЕНТ ПОДПИСАН ЭЛЕКТРОННОЙ ПОДПИСЬЮ Службы ОБЛАСТНОГО КАДАСТРА ИМУЩЕСТВА ИЛИ ИЛИ ФЕДЕРАЛЬНАЯ СЛУЖБА ГОСУДАРСТВЕННОЙ РЕГИСТРАЦИИ, КАДАСТРА И КАРТОГРАФИИ Деловая линия + 7704.202 от 19.08.2024	ИНИЦИАЛЫ, ФАМИЛИЯ


Земельный участок				
вид объекта недвижимости				
Лист № 234 раздела 4.2	Всего листов раздела 4.2: 654		Всего разделов: 8	Всего листов выписки: 945
09.01.2024г. № КУВИИ-001/2024-5029544				
Кадастровый номер:			78:42:0016202:7	
1	2	3	4	5
100	66954.63	121604.1	-	-
101	66950.76	121602.44	-	-
102	66946.96	121600.64	-	-
103	66943.23	121598.71	-	-
104	66939.56	121596.64	-	-
105	66935.98	121594.44	-	-
106	66932.48	121592.11	-	-
107	66929.06	121589.66	-	-
108	66925.73	121587.08	-	-
109	66922.5	121584.39	-	-
110	66919.37	121581.58	-	-
111	66916.34	121578.67	-	-
112	66913.42	121575.64	-	-
113	66910.61	121572.51	-	-
114	66907.92	121569.28	-	-
115	66905.34	121565.95	-	-
116	66902.88	121562.54	-	-
117	66900.55	121559.04	-	-
118	66898.35	121555.45	-	-
119	66896.28	121551.79	-	-
120	66894.34	121548.06	-	-
121	66892.54	121544.26	-	-
122	66890.88	121540.4	-	-
123	66889.36	121536.47	-	-
124	66887.98	121532.5	-	-
125	66886.74	121528.48	-	-
126	66885.65	121524.42	-	-
127	66884.71	121520.32	-	-
128	66883.91	121516.19	-	-

ПОЛНОЕ НАИМЕНОВАНИЕ ДОЛЖНОСТИ	 ДОКУМЕНТ ПОДПИСАН ЭЛЕКТРОННОЙ ПОДПИСЬЮ Службы ОБЛАСТНОГО КАДАСТРА И ГЕОИНФОРМАЦИОННОГО ЦЕНТРА Ульяновской ОБЛАСТИ ФЕДЕРАЛЬНОЙ СЛУЖБЫ ГОСУДАРСТВЕННОЙ РЕГИСТРАЦИИ, КАДАСТРА И КАРТОГРАФИИ Дубликат от 27.04.2024 по 19.05.2024	ИНИЦИАЛЫ, ФАМИЛИЯ

Земельный участок				
вид объекта недвижимости				
Лист № 235 раздела 4.2	Всего листов раздела 4.2: 654		Всего разделов: 8	Всего листов выписки: 945
09.01.2024г. № КУВИИ-001/2024-5029544				
Кадастровый номер:			78:42:0016202:7	
1	2	3	4	5
129	66883.27	121512.03	-	-
130	66882.78	121507.86	-	-
131	66882.64	121506.16	-	-
132	66882.36	121504.47	-	-
133	66881.94	121502.82	-	-
134	66881.39	121501.21	-	-
135	66880.69	121499.65	-	-
136	66879.87	121498.16	-	-
137	66878.92	121496.74	-	-
138	66877.86	121495.41	-	-
139	66876.68	121494.17	-	-
140	66875.41	121493.04	-	-
141	66874.04	121492.02	-	-
142	66872.59	121491.12	-	-
143	66871.08	121490.35	-	-
144	66793.52	121444.56	-	-
145	66722.66	121424.82	-	-
146	66719.73	121423.99	-	-
147	66716.86	121423.01	-	-
148	66714.04	121421.89	-	-
149	66711.28	121420.62	-	-
150	66708.59	121419.21	-	-
151	66705.98	121417.67	-	-
152	66703.45	121415.99	-	-
153	66701.01	121414.18	-	-
154	66698.66	121412.26	-	-
155	66696.42	121410.21	-	-
156	66694.29	121408.05	-	-
157	66692.27	121405.78	-	-

ПОЛНОЕ НАИМЕНОВАНИЕ ДОЛЖНОСТИ	 ДОКУМЕНТ ПОДПИСАН ЭЛЕКТРОННОЙ ПОДПИСЬЮ Службы ОБЛАСТНОГО КАДАСТРА ИМУЩЕСТВА Ульяновской ФЕДЕРАЛЬНОЙ СЛУЖБЫ ГОСУДАРСТВЕННОЙ РЕГИСТРАЦИИ, КАДАСТРА И КАРТОГРАФИИ Довольное + 7704.202 от 19.08.2024	НИНЦНАТЫ, ФИМИЛИЯ

Земельный участок				
вид объекта недвижимости				
Лист № 236 раздела 4.2	Всего листов раздела 4.2: 654		Всего разделов: 8	Всего листов выписки: 945
09.01.2024г. № КУВИИ-001/2024-5029544				
Кадастровый номер:			78:42:0016202:7	
1	2	3	4	5
158	66690.37	121403.41	-	-
159	66688.6	121400.95	-	-
160	66686.95	121398.39	-	-
161	66685.44	121395.76	-	-
162	66684.07	121393.05	-	-
163	66682.84	121390.28	-	-
164	66681.75	121387.44	-	-
165	66680.82	121384.56	-	-
166	66645.98	121259.86	-	-
167	66645.62	121257.8	-	-
168	66645.42	121255.72	-	-
169	66645.38	121253.64	-	-
170	66645.5	121251.55	-	-
171	66645.77	121249.48	-	-
172	66646.2	121247.44	-	-
173	66646.79	121245.44	-	-
174	66647.52	121243.49	-	-
175	66648.41	121241.6	-	-
176	66649.43	121239.78	-	-
177	66650.59	121238.04	-	-
178	66651.87	121236.4	-	-
179	66653.28	121234.86	-	-
180	66654.8	121233.43	-	-
181	66656.43	121232.12	-	-
182	66658.15	121230.94	-	-
183	66659.95	121229.89	-	-
184	66661.83	121228.98	-	-
185	66663.77	121228.22	-	-
186	66665.77	121227.6	-	-



ПОЛНОЕ НАИМЕНОВАНИЕ ДОЛЖНОСТИ

ИНИЦИАЛЫ, ФАМИЛИЯ

Земельный участок				
вид объекта недвижимости				
Лист № 237 раздела 4.2	Всего листов раздела 4.2: 654		Всего разделов: 8	Всего листов выписки: 945
09.01.2024г. № КУВИИ-001/2024-5029544				
Кадастровый номер:			78:42:0016202:7	
1	2	3	4	5
187	66667.8	121227.14	-	-
188	66669.87	121226.84	-	-
189	66671.95	121226.69	-	-
190	66674.03	121226.7	-	-
191	66676.11	121226.87	-	-
192	66678.17	121227.2	-	-
193	66680.2	121227.69	-	-
194	66682.19	121228.32	-	-
195	66684.13	121229.11	-	-
196	66685.99	121230.04	-	-
197	66687.79	121231.11	-	-
198	66689.49	121232.31	-	-
199	66691.1	121233.63	-	-
200	66692.61	121235.08	-	-
201	66694	121236.64	-	-
202	66695.26	121238.29	-	-
203	66696.4	121240.04	-	-
204	66697.4	121241.87	-	-
205	66698.27	121243.78	-	-
206	66716.36	121306.54	-	-
207	66756.34	121356.63	-	-
208	66778.2	121371.38	-	-
209	66848.19	121386.77	-	-
210	66875.42	121384.5	-	-
211	66878.29	121384.23	-	-
212	66881.17	121384.12	-	-
213	66884.06	121384.16	-	-
214	66886.94	121384.36	-	-
215	66889.81	121384.7	-	-

ПОЛНОЕ НАИМЕНОВАНИЕ ДОЛЖНОСТИ	 ДОКУМЕНТ ПОДПИСАН ЭЛЕКТРОННОЙ ПОДПИСЬЮ Службы ОБЛАСТНОГО КАДАСТРА ИМУЩЕСТВА Ульяновской ФЕДЕРАЛЬНОЙ СЛУЖБЫ ГОСУДАРСТВЕННОЙ РЕГИСТРАЦИИ, КАДАСТРА И КАРТОГРАФИИ Дубликат № 2704.202 от 19.05.2024	ИНИЦИАЛЫ, ФАМИЛИЯ

Земельный участок				
вид объекта недвижимости				
Лист № 238 раздела 4.2	Всего листов раздела 4.2: 654		Всего разделов: 8	Всего листов выписки: 945
09.01.2024г. № КУВИИ-001/2024-5029544				
Кадастровый номер:			78:42-0016202:7	
1	2	3	4	5
216	66892.65	121385.21	-	-
217	66895.46	121385.86	-	-
218	66898.23	121386.66	-	-
219	66900.96	121387.6	-	-
220	66903.63	121388.7	-	-
221	66906.24	121389.93	-	-
222	66908.79	121391.3	-	-
223	66911.25	121392.8	-	-
224	66913.63	121394.43	-	-
225	66915.92	121396.19	-	-
226	66918.12	121398.06	-	-
227	66920.21	121400.05	-	-
228	66922.19	121402.15	-	-
229	66924.06	121404.35	-	-
230	66925.81	121406.65	-	-
231	66927.43	121409.03	-	-
232	66928.92	121411.5	-	-
233	66930.28	121414.05	-	-
234	66931.51	121416.67	-	-
235	66932.59	121419.34	-	-
236	66933.53	121422.07	-	-
237	66934.32	121424.85	-	-
238	66934.96	121427.66	-	-
239	66935.45	121430.51	-	-
240	66935.79	121433.37	-	-
241	66935.98	121436.26	-	-
242	66936.16	121439.09	-	-
243	66936.49	121441.91	-	-
244	66936.98	121444.7	-	-

ПОЛНОЕ НАИМЕНОВАНИЕ ДОЛЖНОСТИ	 ДОКУМЕНТ ПОДПИСАН ЭЛЕКТРОННОЙ ПОДПИСЬЮ Службы ОБЛАСТНОГО КАДАСТРА ИМУЩЕСТВА Владимирская область ФЕДЕРАЛЬНАЯ СЛУЖБА ГОСУДАРСТВЕННОЙ РЕГИСТРАЦИИ, КАДАСТРА И КАРТОГРАФИИ Дубликат от 27.04.2024 № 19.05.2024	ИНИЦИАЛЫ, ФАМИЛИЯ

Земельный участок				
вид объекта недвижимости				
Лист № 239 раздела 4.2	Всего листов раздела 4.2: 654		Всего разделов: 8	Всего листов выписки: 945
09.01.2024г. № КУВИИ-001/2024-5029544				
Кадастровый номер:			78:42:0016202:7	
1	2	3	4	5
245	66937.61	121447.47	-	-
246	66938.38	121450.2	-	-
247	66939.3	121452.89	-	-
248	66940.35	121455.52	-	-
249	66941.55	121458.1	-	-
250	66942.88	121460.6	-	-
251	66944.34	121463.04	-	-
252	66945.92	121465.39	-	-
253	66947.63	121467.66	-	-
254	66949.46	121469.84	-	-
255	66982.52	121535.86	-	-
256	66999.13	121554.14	-	-
257	67000.32	121555.99	-	-
258	67001.39	121557.92	-	-
259	67002.34	121559.92	-	-
260	67003.16	121561.96	-	-
261	67003.86	121564.06	-	-
262	67004.41	121566.2	-	-
263	67004.84	121568.37	-	-
264	67007.13	121568.79	-	-
265	67009.4	121569.36	-	-
266	67011.63	121570.07	-	-
267	67013.8	121570.92	-	-
268	67015.92	121571.91	-	-
269	67017.98	121573.02	-	-
270	67019.95	121574.27	-	-
271	67021.85	121575.63	-	-
272	67023.66	121577.11	-	-
273	67025.37	121578.7	-	-

ПОЛНОЕ НАИМЕНОВАНИЕ ДОЛЖНОСТИ	 ДОКУМЕНТ ПОДПИСАН ЭЛЕКТРОННОЙ ПОДПИСЬЮ Службы ОБЛАСТНОГО КАДАСТРА ИМУЩЕСТВА Владимирская область ФЕДЕРАЛЬНАЯ СЛУЖБА ГОСУДАРСТВЕННОЙ РЕГИСТРАЦИИ, КАДАСТРА И КАРТОГРАФИИ Дубликат от 27.04.2024 по 19.05.2024	ИНИЦИАЛЫ, ФАМИЛИЯ

Земельный участок				
вид объекта недвижимости				
Лист № 240 раздела 4.2	Всего листов раздела 4.2: 654		Всего разделов: 8	Всего листов выписки: 945
09.01.2024г. № КУВИИ-001/2024-5029544				
Кадастровый номер:			78:42-0016202:7	
1	2	3	4	5
274	67026.98	121580.4	-	-
275	67028.48	121582.2	-	-
276	67031.01	121585.77	-	-
277	67033.67	121589.26	-	-
278	67036.45	121592.66	-	-
279	67039.35	121595.95	-	-
280	67042.35	121599.15	-	-
281	67045.46	121602.24	-	-
282	67048.68	121605.23	-	-
283	67051.99	121608.1	-	-
284	67055.4	121610.86	-	-
285	67058.91	121613.5	-	-
286	67062.5	121616.01	-	-
287	67066.18	121618.41	-	-
288	67069.93	121620.67	-	-
289	67073.76	121622.81	-	-
290	67077.67	121624.82	-	-
291	67079.44	121625.65	-	-
292	67081.14	121626.62	-	-
293	67082.76	121627.73	-	-
294	67084.28	121628.97	-	-
295	67085.7	121630.32	-	-
296	67087.01	121631.78	-	-
297	67088.19	121633.35	-	-
298	67089.24	121635	-	-
299	67090.16	121636.73	-	-
300	67090.93	121638.54	-	-
301	67091.56	121640.4	-	-
302	67093.37	121640.84	-	-

ПОЛНОЕ НАИМЕНОВАНИЕ ДОЛЖНОСТИ	 ДОКУМЕНТ ПОДПИСАН ЭЛЕКТРОННОЙ ПОДПИСЬЮ Службы ОБЛАСТНОГО КАДАСТРА ИМУЩЕСТВА Владимирская ОБЛАСТЬ ФЕДЕРАЛЬНАЯ СЛУЖБА ГОСУДАРСТВЕННОЙ РЕГИСТРАЦИИ, КАДАСТРА И КАРТОГРАФИИ Дубликат от 27.04.2024 по 19.05.2024	ИНИЦИАЛЫ, ФАМИЛИЯ

Земельный участок				
вид объекта недвижимости				
Лист № 241 раздела 4.2	Всего листов раздела 4.2: 654		Всего разделов: 8	Всего листов выписки: 945
09.01.2024г. № КУВИИ-001/2024-5029544				
Кадастровый номер:			78:42:0016202:7	
1	2	3	4	5
303	67095.14	121641.43	-	-
304	67096.85	121642.16	-	-
305	67098.5	121643.04	-	-
306	67100.08	121644.04	-	-
307	67101.56	121645.17	-	-
308	67102.95	121646.42	-	-
309	67104.23	121647.78	-	-
310	67105.39	121649.24	-	-
311	67106.43	121650.79	-	-
312	67107.34	121652.42	-	-
313	67108.11	121654.12	-	-
314	67108.74	121655.88	-	-
315	67109.22	121657.68	-	-
316	67109.56	121659.52	-	-
317	67109.74	121661.38	-	-
318	67109.77	121663.25	-	-
319	67109.91	121663.9	-	-
320	67110.15	121664.54	-	-
321	67119.45	121678.4	-	-
322	67122.71	121681.21	-	-
323	67125.89	121684.13	-	-
324	67128.97	121687.14	-	-
325	67131.96	121690.25	-	-
326	67134.85	121693.45	-	-
327	67137.64	121696.74	-	-
328	67140.33	121700.11	-	-
329	67142.91	121703.56	-	-
330	67145.38	121707.1	-	-
331	67147.75	121710.71	-	-

ПОЛНОЕ НАИМЕНОВАНИЕ ДОЛЖНОСТИ	 ДОКУМЕНТ ПОДПИСАН ЭЛЕКТРОННОЙ ПОДПИСЬЮ Службы ОБЛАСТНОГО КАДАСТРА И ГЕОИНФОРМАЦИОННОГО ЦЕНТРА Ульяновской ОБЛАСТИ ФЕДЕРАЛЬНОЙ СЛУЖБЫ ГОСУДАРСТВЕННОЙ РЕГИСТРАЦИИ, КАДАСТРА И КАРТОГРАФИИ Дубликат от 27.04.2024 № 19.01.2024	ИНИЦИАЛЫ, ФАМИЛИЯ

Земельный участок				
вид объекта недвижимости				
Лист № 242 раздела 4.2	Всего листов раздела 4.2: 654		Всего разделов: 8	Всего листов выписки: 945
09.01.2024г. № КУВИИ-001/2024-5029544				
Кадастровый номер:			78:42-0016202:7	
1	2	3	4	5
332	67148.57	121712.08	-	-
333	67149.26	121713.52	-	-
334	67149.83	121715.01	-	-
335	67150.27	121716.56	-	-
336	67150.73	121718.07	-	-
337	67151.32	121719.55	-	-
338	67152.01	121720.97	-	-
1	67152.83	121722.34	-	-

ПОЛНОЕ НАИМЕНОВАНИЕ ДОЛЖНОСТИ	 ДОКУМЕНТ ПОДПИСАН ЭЛЕКТРОННОЙ ПОДПИСЬЮ Службы ОБЛАСТНОГО КОМПЬЮТЕРНО-ИНФОРМАЦИОННОГО ЦЕНТРА ИЛИ ИЛИ ФЕДЕРАЛЬНОЙ СЛУЖБЫ ГОСУДАРСТВЕННОЙ РЕГИСТРАЦИИ, КАДАСТРА И КАРТОГРАФИИ Даты создания: 27.04.2024 до 19.05.2024	ИНИЦИАЛЫ, ФАМИЛИЯ

Земельный участок				
вид объекта недвижимости				
Лист № 243 раздела 4.2	Всего листов раздела 4.2: 654		Всего разделов: 8	Всего листов выписки: 945
09.01.2024г. № КУВИИ-001/2024-5029544				
Кадастровый номер:			78:42:0016202:7	
Сведения о характерных точках границы части (частей) земельного участка				
Учетный номер части: 78:42:0016202:7/67				
Система координат СК-1964				
Номер точки	Координаты, м		Описание закрепления на местности	Средняя квадратичная погрешность определения координат характерных точек границ земельного участка, м
	X	Y		
1	2	3	4	5
1	66998.59	121070.17	-	-
2	67019.95	121157	-	-
3	67019.27	121158.52	-	-
4	67011.88	121167.52	-	-
5	66999.9	121170.46	-	-
6	66895.73	121196.61	-	-
7	66859.35	121205.73	-	-
8	66823.33	121214.44	-	-
9	66802.82	121219.62	-	-
10	66776.87	121124.8	-	-
11	66813.69	121115.5	-	-
12	66814.27	121118.12	-	-
13	66816.02	121117.73	-	-
14	66818.64	121117.1	-	-
15	66818.85	121117.98	-	-
16	66823.39	121116.92	-	-
17	66823.25	121116.03	-	-
18	66825.8	121115.46	-	-
19	66827	121115.16	-	-
20	66827.61	121114.97	-	-
21	66826.9	121112.37	-	-
1	66998.59	121070.17	-	-

ПОЛНОЕ НАИМЕНОВАНИЕ ДОЛЖНОСТИ	 ДОКУМЕНТ ПОДПИСАН ЭЛЕКТРОННОЙ ПОДПИСЬЮ Служба ОБЛАСТНОГО КОСОВОЛОКАСЕНИЯ Удмуртская Республика ФЕДЕРАЛЬНАЯ СЛУЖБА ГОСУДАРСТВЕННОЙ РЕГИСТРАЦИИ, КАДАСТРА И КАРТОГРАФИИ Дубликат от 27.04.2024 по 19.05.2024	ИНИЦИАЛЫ, ФАМИЛИЯ

Земельный участок				
вид объекта недвижимости				
Лист № 244 раздела 4.2	Всего листов раздела 4.2: 654	Всего разделов: 8	Всего листов выписки: 945	
09.01.2024г. № КУВИИ-001/2024-5029544				
Кадастровый номер:		78:42:0016202:7		
Сведения о характерных точках границы части (частей) земельного участка				
Учетный номер части: 78:42:0016202:7/68				
Система координат СК-1964				
Номер точки	Координаты, м		Описание закрепления на местности	Средняя квадратичная погрешность определения координат характерных точек границ земельного участка, м
	X	Y		
1	2	3	4	5
1	66851.75	121264.47	-	-
2	66838.69	121345.31	-	-
3	66819.71	121342.77	-	-
4	66832.8	121261.93	-	-
1	66851.75	121264.47	-	-

ПОЛНОЕ НАИМЕНОВАНИЕ ДОЛЖНОСТИ	 ДОКУМЕНТ ПОДПИСАН ЭЛЕКТРОННОЙ ПОДПИСЬЮ	ИНИЦИАЛЫ, ФАМИЛИЯ
	Служба ФОНДА ИНТЕЛЛЕКТУАЛЬНОГО КАПИТАЛА Федеральная служба государственной регистрации, кадастра и картографии Деловая + 7704.202 от 19.05.2024	

Земельный участок				
вид объекта недвижимости				
Лист № 245 раздела 4.2	Всего листов раздела 4.2: 654	Всего разделов: 8	Всего листов выписки: 945	
09.01.2024г. № КУВИИ-001/2024-5029544				
Кадастровый номер:		78:42:0016202:7		
Сведения о характерных точках границы части (частей) земельного участка				
Учетный номер части: 78:42:0016202:7/69				
Система координат СК-1964				
Номер точки	Координаты, м		Описание закрепления на местности	Средняя квадратичная погрешность определения координат характерных точек границ земельного участка, м
	X	Y		
1	2	3	4	5
1	66458.81	121197.3	-	-
2	66433.41	121225.15	-	-
3	66446.63	121210.18	-	-
1	66458.81	121197.3	-	-

ПОЛНОЕ НАИМЕНОВАНИЕ ДОЛЖНОСТИ	 ДОКУМЕНТ ПОДПИСАН ЭЛЕКТРОННОЙ ПОДПИСЬЮ	ИНИЦИАЛЫ, ФАМИЛИЯ
	Страница ОБЪЕКТА НЕДВИЖИМОСТИ Видовая ФЕДЕРАЛЬНАЯ СЛУЖБА ГОСУДАРСТВЕННОЙ РЕГИСТРАЦИИ, КАДАСТРА И КАРТОГРАФИИ Действителен с 27.04.2022 по 19.05.2024	

Земельный участок				
вид объекта недвижимости				
Лист № 246 раздела 4.2	Всего листов раздела 4.2: 654		Всего разделов: 8	Всего листов выписки: 945
09.01.2024г. № КУВИИ-001/2024-5029544				
Кадастровый номер:		78:42:0016202:7		
Сведения о характерных точках границы части (частей) земельного участка				
Учетный номер части: 78:42:0016202:7/70				
Система координат СК-1964				
Номер точки	Координаты, м		Описание закрепления на местности	Средняя квадратичная погрешность определения координат характерных точек границ земельного участка, м
	X	Y		
1	2	3	4	5
1	67076.03	120427.6	-	-
2	67083.42	120425.12	-	-
3	67058.69	120437.36	-	-
1	67076.03	120427.6	-	-

ПОЛНОЕ НАИМЕНОВАНИЕ ДОЛЖНОСТИ	 ДОКУМЕНТ ПОДПИСАН ЭЛЕКТРОННОЙ ПОДПИСЬЮ	ИНИЦИАЛЫ, ФАМИЛИЯ
	Страница ОБЪЕКТА НЕДВИЖИМОСТИ Видовая ФЕДЕРАЛЬНАЯ СЛУЖБА ГОСУДАРСТВЕННОЙ РЕГИСТРАЦИИ, КАДАСТРА И КАРТОГРАФИИ Действителен с 27.04.2022 по 19.05.2024	

Земельный участок				
вид объекта недвижимости				
Лист № 247 раздела 4.2	Всего листов раздела 4.2: 654		Всего разделов: 8	Всего листов выписки: 945
09.01.2024г. № КУВИИ-001/2024-5029544				
Кадастровый номер:			78:42:0016202:7	
Сведения о характерных точках границы части (частей) земельного участка				
Учетный номер части: 78:42:0016202:7/71				
Система координат СК-1964				
Номер точки	Координаты, м		Описание закрепления на местности	Средняя квадратичная погрешность определения координат характерных точек границ земельного участка, м
	X	Y		
1	2	3	4	5
1	67547.94	120753.81	-	-
2	67544.89	120750.76	-	-
3	67541.94	120747.61	-	-
4	67539.12	120744.36	-	-
5	67536.4	120741.02	-	-
6	67533.81	120737.58	-	-
7	67531.34	120734.05	-	-
8	67528.99	120730.44	-	-
9	67526.77	120726.74	-	-
10	67524.68	120722.97	-	-
11	67522.73	120719.14	-	-
1	67547.94	120753.81	-	-



ДОКУМЕНТ ПОДПИСАН
ЭЛЕКТРОННОЙ ПОДПИСЬЮ

Служба ОБЛАСТНОГО КОМПЬЮТЕРНО-ИНФОРМАЦИОННОГО ЦЕНТРА
Иркутская ФЕДЕРАЛЬНАЯ СЛУЖБА ГОСУДАРСТВЕННОЙ
РЕГИСТРАЦИИ, КАДАСТРА И КАРТОГРАФИИ
Должность: + 7 (395) 202 10 19 от 19.08.2024

ПОЛНОЕ НАИМЕНОВАНИЕ ДОЛЖНОСТИ

ИНИЦИАЛЫ, ФАМИЛИЯ

Земельный участок				
вид объекта недвижимости				
Лист № 248 раздела 4.2	Всего листов раздела 4.2: 654		Всего разделов: 8	Всего листов выписки: 945
09.01.2024г. № КУВИИ-001/2024-5029544				
Кадастровый номер:			78:42:0016202:7	
Сведения о характерных точках границы части (частей) земельного участка				
Учетный номер части: 78:42:0016202:7/72				
Система координат СК-1964				
Номер точки	Координаты, м		Описание закрепления на местности	Средняя квадратичная погрешность определения координат характерных точек границ земельного участка, м
	X	Y		
1	2	3	4	5
1	67610.9	120803.04	-	-
2	67605.94	120800.36	-	-
3	67601.07	120797.55	-	-
4	67596.27	120794.6	-	-
5	67591.56	120791.52	-	-
6	67586.94	120788.31	-	-
7	67582.41	120784.97	-	-
8	67577.98	120781.5	-	-
9	67573.64	120777.91	-	-
10	67569.41	120774.19	-	-
11	67565.29	120770.37	-	-
1	67610.9	120803.04	-	-

ПОЛНОЕ НАИМЕНОВАНИЕ ДОЛЖНОСТИ	 ДОКУМЕНТ ПОДПИСАН ЭЛЕКТРОННОЙ ПОДПИСЬЮ Службы ОБЛАСТНОГО КАДАСТРА И ГЕОДЕЗИИ Управления ФЕДЕРАЛЬНОЙ СЛУЖБЫ ГОСУДАРСТВЕННОЙ РЕГИСТРАЦИИ, КАДАСТРА И КАРТОГРАФИИ Калининград • 27.04.2022 09:19:05:2024	ИНИЦИАЛЫ, ФАМИЛИЯ


Земельный участок				
вид объекта недвижимости				
Лист № 249 раздела 4.2	Всего листов раздела 4.2: 654		Всего разделов: 8	Всего листов выписки: 945
09.01.2024г. № КУВИИ-001/2024-5029544				
Кадастровый номер:		78:42:0016202:7		
Сведения о характерных точках границы части (частей) земельного участка				
Учетный номер части: 78:42:0016202:7/73				
Система координат СК-1964				
Номер точки	Координаты, м		Описание закрепления на местности	Средняя квадратичная погрешность определения координат характерных точек границ земельного участка, м
	X	Y		
1	2	3	4	5
1	68758.44	122172.98	-	-
2	68757.74	122168.79	-	-
3	68765.41	122168.75	-	-
4	68765.87	122172.02	-	-
1	68758.44	122172.98	-	-

ПОЛНОЕ НАИМЕНОВАНИЕ ДОЛЖНОСТИ	 ДОКУМЕНТ ПОДПИСАН ЭЛЕКТРОННОЙ ПОДПИСЬЮ	ИНИЦИАЛЫ, ФАМИЛИЯ
	Страница ОБЪЕКТА НЕДВИЖИМОСТИ Видовая ФЕДЕРАЛЬНАЯ СЛУЖБА ГОСУДАРСТВЕННОЙ РЕГИСТРАЦИИ, КАДАСТРА И КАРТОГРАФИИ Действителен с 27.04.2022 по 19.05.2024	

Земельный участок вид объекта недвижимости			
Лист № 250 раздела 4.2	Всего листов раздела 4.2: 654	Всего разделов: 8	Всего листов выписки: 945
09.01.2024г. № КУВИИ-001/2024-5029544			
Кадастровый номер:		78:42:0016202:7	

Сведения о характерных точках границы части (частей) земельного участка Учетный номер части: 78:42:0016202:7/74			
Система координат СК-1964			

Номер точки	Координаты, м		Описание закрепления на местности	Средняя квадратичная погрешность определения координат характерных точек границ земельного участка, м
	X	Y		
1	2	3	4	5
1	67867.55	121645.5	-	-
2	67867.23	121648.26	-	-
3	67866.75	121650.99	-	-
4	67866.13	121653.7	-	-
5	67865.35	121656.37	-	-
6	67864.43	121658.99	-	-
7	67863.37	121661.56	-	-
8	67862.16	121664.06	-	-
9	67860.82	121666.49	-	-
10	67859.35	121668.85	-	-
11	67857.74	121671.12	-	-
12	67856.01	121673.29	-	-
13	67854.17	121675.37	-	-
14	67852.21	121677.34	-	-
15	67850.14	121679.2	-	-
16	67847.98	121680.94	-	-
17	67845.72	121682.56	-	-
18	67843.38	121684.05	-	-
19	67840.95	121685.41	-	-
20	67838.46	121686.63	-	-
21	67835.9	121687.71	-	-
22	67833.28	121688.65	-	-
23	67830.62	121689.44	-	-
24	67827.92	121690.09	-	-

	 ДОКУМЕНТ ПОДПИСАН ЭЛЕКТРОННОЙ ПОДПИСЬЮ Стороны ОБЛАСТНОГО КАДАСТРОВОГО АГЕНТСТВА Владимирской ОБЛАСТИ ФЕДЕРАЛЬНОЙ СЛУЖБЫ ГОСУДАРСТВЕННОЙ РЕГИСТРАЦИИ, КАДАСТРА И КАРТОГРАФИИ Дубликатом от 27.04.2024 № 19/05.2024	
ПОЛНОЕ НАИМЕНОВАНИЕ ДОЛЖНОСТИ		ИНИЦИАЛЫ, ФАМИЛИЯ

Земельный участок				
вид объекта недвижимости				
Лист № 251 раздела 4.2	Всего листов раздела 4.2: 654		Всего разделов: 8	Всего листов выписки: 945
09.01.2024г. № КУВИИ-001/2024-5029544				
Кадастровый номер:			78:42:0016202:7	
1	2	3	4	5
25	67811.73	121693.45	-	-
26	67789.76	121696.25	-	-
27	67775.62	121693.74	-	-
28	67769.32	121698.75	-	-
29	67741.07	121711.6	-	-
30	67722.07	121715.55	-	-
31	67692.29	121713.28	-	-
32	67690.28	121715.16	-	-
33	67688.18	121716.92	-	-
34	67685.98	121718.57	-	-
35	67683.69	121720.1	-	-
36	67681.33	121721.5	-	-
37	67678.89	121722.77	-	-
38	67676.38	121723.89	-	-
39	67673.82	121724.89	-	-
40	67665.8	121718.34	-	-
41	67664.88	121717.37	-	-
42	67664.07	121716.3	-	-
43	67663.4	121715.16	-	-
44	67662.85	121713.94	-	-
45	67662.45	121712.67	-	-
46	67662.2	121711.36	-	-
47	67662.09	121710.03	-	-
48	67662.13	121708.7	-	-
49	67662.33	121707.38	-	-
50	67662.67	121706.09	-	-
51	67663.16	121704.85	-	-
52	67663.78	121703.68	-	-
53	67664.53	121702.58	-	-

ПОЛНОЕ НАИМЕНОВАНИЕ ДОЛЖНОСТИ	 ДОКУМЕНТ ПОДПИСАН ЭЛЕКТРОННОЙ ПОДПИСЬЮ Службы ОБЛАСТНОГО КАДАСТРА И ГЕОИНФОРМАЦИОННОГО ЦЕНТРА Ульяновской ОБЛАСТИ ФЕДЕРАЛЬНАЯ СЛУЖБА ГОСУДАРСТВЕННОЙ РЕГИСТРАЦИИ, КАДАСТРА И КАРТОГРАФИИ Ульяновск • 7104202 от 19.08.2024	ИНИЦИАЛЫ, ФАМИЛИЯ

Земельный участок				
вид объекта недвижимости				
Лист № 252 раздела 4.2	Всего листов раздела 4.2: 654		Всего разделов: 8	Всего листов выписки: 945
09.01.2024г. № КУВИИ-001/2024-5029544				
Кадастровый номер:			78:42:0016202:7	
1	2	3	4	5
54	67665.4	121701.57	-	-
55	67666.39	121700.67	-	-
56	67665.16	121696.73	-	-
57	67663.8	121692.83	-	-
58	67662.31	121688.98	-	-
59	67660.69	121685.19	-	-
60	67658.95	121681.45	-	-
61	67657.08	121677.78	-	-
62	67657.96	121676.03	-	-
63	67658.98	121674.36	-	-
64	67660.12	121672.78	-	-
65	67661.4	121671.3	-	-
66	67662.79	121669.93	-	-
67	67664.28	121668.67	-	-
68	67665.87	121667.53	-	-
69	67667.55	121666.53	-	-
70	67669.3	121665.67	-	-
71	67671.12	121664.95	-	-
72	67672.99	121664.37	-	-
73	67674.9	121663.96	-	-
74	67690.73	121663.02	-	-
75	67718.8	121665.16	-	-
76	67725.43	121663.78	-	-
77	67742.71	121655.92	-	-
78	67753.37	121647.21	-	-
79	67775.03	121642.86	-	-
80	67790.99	121645.69	-	-
81	67803.48	121644.1	-	-
82	67817.74	121641.13	-	-

ПОЛНОЕ НАИМЕНОВАНИЕ ДОЛЖНОСТИ	 ДОКУМЕНТ ПОДПИСАН ЭЛЕКТРОННОЙ ПОДПИСЬЮ Службы ОБЛАСТНОГО КАДАСТРА И ГЕОИНФОРМАЦИОННОГО ЦЕНТРА Ульяновской ОБЛАСТИ ФЕДЕРАЛЬНОЙ СЛУЖБЫ ГОСУДАРСТВЕННОЙ РЕГИСТРАЦИИ, КАДАСТРА И КАРТОГРАФИИ Дубликат от 27.04.2024 № 19.05.2024	ИНИЦИАЛЫ, ФАМИЛИЯ

Земельный участок				
вид объекта недвижимости				
Лист № 253 раздела 4.2	Всего листов раздела 4.2: 654		Всего разделов: 8	Всего листов выписки: 945
09.01.2024г. № КУВИИ-001/2024-5029544				
Кадастровый номер:			78:42:0016202:7	
1	2	3	4	5
83	67817.63	121640.62	-	-
84	67803.4	121643.58	-	-
85	67791.01	121645.18	-	-
86	67775.02	121642.35	-	-
87	67753.15	121646.75	-	-
88	67742.45	121655.49	-	-
89	67725.28	121663.3	-	-
90	67718.77	121664.66	-	-
91	67690.73	121662.52	-	-
92	67674.83	121663.46	-	-
93	67672.91	121663.87	-	-
94	67671.03	121664.44	-	-
95	67669.2	121665.16	-	-
96	67667.43	121666.02	-	-
97	67665.74	121667.02	-	-
98	67664.13	121668.15	-	-
99	67662.62	121669.4	-	-
100	67661.21	121670.77	-	-
101	67659.91	121672.25	-	-
102	67658.74	121673.82	-	-
103	67657.7	121675.48	-	-
104	67656.79	121677.23	-	-
105	67654.22	121672.68	-	-
106	67651.47	121668.25	-	-
107	67637.27	121625.92	-	-
108	67639.94	121624.19	-	-
109	67642.68	121622.58	-	-
110	67645.5	121621.08	-	-
111	67648.37	121619.71	-	-

ПОЛНОЕ НАИМЕНОВАНИЕ ДОЛЖНОСТИ	 ДОКУМЕНТ ПОДПИСАН ЭЛЕКТРОННОЙ ПОДПИСЬЮ Службы ОБЛАСТНОГО КАДАСТРА ИМУЩЕСТВА ИЛИ ИЛИ ФЕДЕРАЛЬНАЯ СЛУЖБА ГОСУДАРСТВЕННОЙ РЕГИСТРАЦИИ, КАДАСТРА И КАРТОГРАФИИ Дубликат от 27.04.2024 по 19.05.2024	ИНИЦИАЛЫ, ФАМИЛИЯ

Земельный участок				
вид объекта недвижимости				
Лист № 254 раздела 4.2	Всего листов раздела 4.2: 654	Всего разделов: 8	Всего листов выписки: 945	
09.01.2024г. № КУВИ-001/2024-5029544				
Кадастровый номер:		78:42:0016202:7		
1	2	3	4	5
112	67651.3	121618.46	-	-
113	67654.27	121617.34	-	-
114	67657.3	121616.34	-	-
115	67660.36	121615.48	-	-
116	67663.46	121614.74	-	-
117	67666.59	121614.14	-	-
118	67669.74	121613.68	-	-
119	67691.15	121612.41	-	-
120	67712.78	121614.05	-	-
121	67715.84	121612.66	-	-
122	67721.53	121608.02	-	-
123	67723.66	121606.36	-	-
124	67725.88	121604.83	-	-
125	67728.19	121603.41	-	-
126	67730.56	121602.13	-	-
127	67733	121600.97	-	-
128	67735.5	121599.95	-	-
129	67738.06	121599.07	-	-
130	67740.65	121598.33	-	-
131	67743.29	121597.73	-	-
132	67765.16	121593.33	-	-
133	67767.79	121592.87	-	-
134	67770.44	121592.55	-	-
135	67773.1	121592.38	-	-
136	67775.77	121592.35	-	-
137	67778.44	121592.46	-	-
138	67781.09	121592.71	-	-
139	67783.74	121593.11	-	-
140	67792.19	121594.61	-	-

ПОЛНОЕ НАИМЕНОВАНИЕ ДОЛЖНОСТИ	 ДОКУМЕНТ ПОДПИСАН ЭЛЕКТРОННОЙ ПОДПИСЬЮ Службы ОБЛАСТНОГО КАДАСТРА ИМУЩЕСТВА ИЛИ ИЛИ ФЕДЕРАЛЬНАЯ СЛУЖБА ГОСУДАРСТВЕННОЙ РЕГИСТРАЦИИ, КАДАСТРА И КАРТОГРАФИИ Деловая линия + 7704.202 от 19.05.2024	ИНИЦИАЛЫ, ФАМИЛИЯ

Земельный участок				
вид объекта недвижимости				
Лист № 255 раздела 4.2	Всего листов раздела 4.2: 654		Всего разделов: 8	Всего листов выписки: 945
09.01.2024г. № КУВИИ-001/2024-5029544				
Кадастровый номер:			78:42-0016202:7	
1	2	3	4	5
141	67807.46	121591.66	-	-
142	67810.17	121591.17	-	-
143	67812.91	121590.83	-	-
144	67815.67	121590.65	-	-
145	67818.43	121590.62	-	-
146	67821.19	121590.74	-	-
147	67823.94	121591.01	-	-
148	67826.67	121591.44	-	-
149	67829.37	121592.01	-	-
150	67832.03	121592.73	-	-
151	67834.65	121593.6	-	-
152	67837.22	121594.61	-	-
153	67839.73	121595.77	-	-
154	67842.17	121597.06	-	-
155	67844.54	121598.48	-	-
156	67846.83	121600.03	-	-
157	67849.02	121601.7	-	-
158	67851.12	121603.49	-	-
159	67853.12	121605.4	-	-
160	67855.01	121607.41	-	-
161	67856.79	121609.53	-	-
162	67858.44	121611.74	-	-
163	67859.98	121614.04	-	-
164	67851.8	121612.25	-	-
165	67842.1	121607.77	-	-
166	67841.33	121607.16	-	-
167	67840.48	121606.67	-	-
168	67839.57	121606.32	-	-
169	67838.62	121606.1	-	-

ПОЛНОЕ НАИМЕНОВАНИЕ ДОЛЖНОСТИ	 ДОКУМЕНТ ПОДПИСАН ЭЛЕКТРОННОЙ ПОДПИСЬЮ Службы ОБЛАСТНОГО СЕВЕРОКАВКАЗСКОГО УПРАВЛЕНИЯ ФЕДЕРАЛЬНОЙ СЛУЖБЫ ГОСУДАРСТВЕННОЙ РЕГИСТРАЦИИ, КАДАСТРА И КАРТОГРАФИИ Дубликат от 27.04.2024 по 19.05.2024	ИНИЦИАЛЫ, ФАМИЛИЯ

Земельный участок				
вид объекта недвижимости				
Лист № 256 раздела 4.2	Всего листов раздела 4.2: 654		Всего разделов: 8	Всего листов выписки: 945
09.01.2024г. № КУВИИ-001/2024-5029544				
Кадастровый номер:			78:42-0016202:7	
1	2	3	4	5
170	67837.65	121606.02	-	-
171	67836.67	121606.08	-	-
172	67835.72	121606.29	-	-
173	67834.8	121606.63	-	-
174	67833.95	121607.1	-	-
175	67833.17	121607.69	-	-
176	67832.49	121608.39	-	-
177	67831.92	121609.19	-	-
178	67831.46	121610.05	-	-
179	67831.15	121610.98	-	-
180	67823.47	121636.38	-	-
181	67831.1	121638.75	-	-
182	67835.62	121636.23	-	-
183	67851.8	121641.05	-	-
184	67864	121641.45	-	-
1	67867.55	121645.5	-	-

ПОЛНОЕ НАИМЕНОВАНИЕ ДОЛЖНОСТИ	 ДОКУМЕНТ ПОДПИСАН ЭЛЕКТРОННОЙ ПОДПИСЬЮ Стороны ОБЯЗАТЕЛЬНОСОВЕРШАЮЩИЕ Вид деятельности ФЕДЕРАЛЬНАЯ СЛУЖБА ГОСУДАРСТВЕННОЙ РЕГИСТРАЦИИ, КАДАСТРА И КАРТОГРАФИИ Действителен с 27.04.2022 по 19.05.2024	ИНИЦИАЛЫ, ФАМИЛИЯ

Земельный участок вид объекта недвижимости			
Лист № 257 раздела 4.2	Всего листов раздела 4.2: 654	Всего разделов: 8	Всего листов выписки: 945
09.01.2024г. № КУВИИ-001/2024-5029544			
Кадастровый номер:		78:42:0016202:7	

Сведения о характерных точках границы части (частей) земельного участка Учетный номер части: 78:42:0016202:7/75			
Система координат СК-1964			

Номер точки	Координаты, м		Описание закрепления на местности	Средняя квадратичная погрешность определения координат характерных точек границ земельного участка, м
	X	Y		
1	2	3	4	5
1	67867.55	121645.5	-	-
2	67867.23	121648.26	-	-
3	67866.75	121650.99	-	-
4	67866.13	121653.7	-	-
5	67865.35	121656.37	-	-
6	67864.43	121658.99	-	-
7	67863.37	121661.56	-	-
8	67862.16	121664.06	-	-
9	67860.82	121666.49	-	-
10	67859.35	121668.85	-	-
11	67857.74	121671.12	-	-
12	67856.01	121673.29	-	-
13	67854.17	121675.37	-	-
14	67852.21	121677.34	-	-
15	67850.14	121679.2	-	-
16	67847.98	121680.94	-	-
17	67845.72	121682.56	-	-
18	67843.38	121684.05	-	-
19	67840.95	121685.41	-	-
20	67838.46	121686.63	-	-
21	67835.9	121687.71	-	-
22	67833.28	121688.65	-	-
23	67830.62	121689.44	-	-
24	67827.92	121690.09	-	-

ПОЛНОЕ НАИМЕНОВАНИЕ ДОЛЖНОСТИ	 ДОКУМЕНТ ПОДПИСАН ЭЛЕКТРОННОЙ ПОДПИСЬЮ	ИНИЦИАЛЫ, ФАМИЛИЯ
	Служба ОБЛАСТНОГО ИСХОДОВОГО УПРАВЛЕНИЯ ИЛИ ИНЫМИ ФЕДЕРАЛЬНАЯ СЛУЖБА ГОСУДАРСТВЕННОЙ РЕГИСТРАЦИИ, КАДАСТРА И КАРТОГРАФИИ Деловая линия + 7704.202 от 19.05.2024	

Земельный участок				
вид объекта недвижимости				
Лист № 258 раздела 4.2	Всего листов раздела 4.2: 654		Всего разделов: 8	Всего листов выписки: 945
09.01.2024г. № КУВИИ-001/2024-5029544				
Кадастровый номер:			78:42:0016202:7	
1	2	3	4	5
25	67811.73	121693.45	-	-
26	67789.76	121696.25	-	-
27	67775.62	121693.74	-	-
28	67769.32	121698.75	-	-
29	67741.07	121711.6	-	-
30	67722.07	121715.55	-	-
31	67692.29	121713.28	-	-
32	67690.28	121715.16	-	-
33	67688.18	121716.92	-	-
34	67685.98	121718.57	-	-
35	67683.69	121720.1	-	-
36	67681.33	121721.5	-	-
37	67678.89	121722.77	-	-
38	67676.38	121723.89	-	-
39	67673.82	121724.89	-	-
40	67665.8	121718.34	-	-
41	67664.88	121717.37	-	-
42	67664.07	121716.3	-	-
43	67663.4	121715.16	-	-
44	67662.85	121713.94	-	-
45	67662.45	121712.67	-	-
46	67662.2	121711.36	-	-
47	67662.09	121710.03	-	-
48	67662.13	121708.7	-	-
49	67662.33	121707.38	-	-
50	67662.67	121706.09	-	-
51	67663.16	121704.85	-	-
52	67663.78	121703.68	-	-
53	67664.53	121702.58	-	-

ПОЛНОЕ НАИМЕНОВАНИЕ ДОЛЖНОСТИ	 ДОКУМЕНТ ПОДПИСАН ЭЛЕКТРОННОЙ ПОДПИСЬЮ Службы ОБЛАСТНОГО КАДАСТРА ИМУЩЕСТВА Владимирская ОБЛАСТЬ ФЕДЕРАЛЬНАЯ СЛУЖБА ГОСУДАРСТВЕННОЙ РЕГИСТРАЦИИ, КАДАСТРА И КАРТОГРАФИИ Дубликат от 27.04.2024 № 19.01.2024	ИНИЦИАЛЫ, ФАМИЛИЯ

Земельный участок				
вид объекта недвижимости				
Лист № 259 раздела 4.2	Всего листов раздела 4.2: 654		Всего разделов: 8	Всего листов выписки: 945
09.01.2024г. № КУВИИ-001/2024-5029544				
Кадастровый номер:			78:42:0016202:7	
1	2	3	4	5
54	67665.4	121701.57	-	-
55	67666.39	121700.67	-	-
56	67665.16	121696.73	-	-
57	67663.8	121692.83	-	-
58	67662.31	121688.98	-	-
59	67660.69	121685.19	-	-
60	67658.95	121681.45	-	-
61	67657.08	121677.78	-	-
62	67657.96	121676.03	-	-
63	67658.98	121674.36	-	-
64	67660.12	121672.78	-	-
65	67661.4	121671.3	-	-
66	67662.79	121669.93	-	-
67	67664.28	121668.67	-	-
68	67665.87	121667.53	-	-
69	67667.55	121666.53	-	-
70	67669.3	121665.67	-	-
71	67671.12	121664.95	-	-
72	67672.99	121664.37	-	-
73	67674.9	121663.96	-	-
74	67690.73	121663.02	-	-
75	67718.8	121665.16	-	-
76	67725.43	121663.78	-	-
77	67742.71	121655.92	-	-
78	67753.37	121647.21	-	-
79	67775.03	121642.86	-	-
80	67790.99	121645.69	-	-
81	67803.48	121644.1	-	-
82	67817.74	121641.13	-	-

ПОЛНОЕ НАИМЕНОВАНИЕ ДОЛЖНОСТИ	 ДОКУМЕНТ ПОДПИСАН ЭЛЕКТРОННОЙ ПОДПИСЬЮ Службы ОБЛАСТНОГО КАДАСТРА И ГЕОИНФОРМАЦИОННОГО ЦЕНТРА Владимирской области ФЕДЕРАЛЬНАЯ СЛУЖБА ГОСУДАРСТВЕННОЙ РЕГИСТРАЦИИ, КАДАСТРА И КАРТОГРАФИИ Дубликат от 27.04.2024 № 19.05.2024	ИНИЦИАЛЫ, ФАМИЛИЯ

Земельный участок				
вид объекта недвижимости				
Лист № 260 раздела 4.2	Всего листов раздела 4.2: 654		Всего разделов: 8	Всего листов выписки: 945
09.01.2024г. № КУВИИ-001/2024-5029544				
Кадастровый номер:			78:42:0016202:7	
1	2	3	4	5
83	67817.63	121640.62	-	-
84	67803.4	121643.58	-	-
85	67791.01	121645.18	-	-
86	67775.02	121642.35	-	-
87	67753.15	121646.75	-	-
88	67742.45	121655.49	-	-
89	67725.28	121663.3	-	-
90	67718.77	121664.66	-	-
91	67690.73	121662.52	-	-
92	67674.83	121663.46	-	-
93	67672.91	121663.87	-	-
94	67671.03	121664.44	-	-
95	67669.2	121665.16	-	-
96	67667.43	121666.02	-	-
97	67665.74	121667.02	-	-
98	67664.13	121668.15	-	-
99	67662.62	121669.4	-	-
100	67661.21	121670.77	-	-
101	67659.91	121672.25	-	-
102	67658.74	121673.82	-	-
103	67657.7	121675.48	-	-
104	67656.79	121677.23	-	-
105	67654.22	121672.68	-	-
106	67651.47	121668.25	-	-
107	67637.27	121625.92	-	-
108	67639.94	121624.19	-	-
109	67642.68	121622.58	-	-
110	67645.5	121621.08	-	-
111	67648.37	121619.71	-	-

ПОЛНОЕ НАИМЕНОВАНИЕ ДОЛЖНОСТИ	 ДОКУМЕНТ ПОДПИСАН ЭЛЕКТРОННОЙ ПОДПИСЬЮ Службы ОБЛАСТНОГО КАДАСТРА ИМУЩЕСТВА ИЛИ ИЛИ ФЕДЕРАЛЬНАЯ СЛУЖБА ГОСУДАРСТВЕННОЙ РЕГИСТРАЦИИ, КАДАСТРА И КАРТОГРАФИИ Дубликат от 27.04.2024 по 19.05.2024	НИНЦНАТЫ, ФАМИЛИЯ

Земельный участок				
вид объекта недвижимости				
Лист № 261 раздела 4.2	Всего листов раздела 4.2: 654		Всего разделов: 8	Всего листов выписки: 945
09.01.2024г. № КУВИ-001/2024-5029544				
Кадастровый номер:			78:42:0016202:7	
1	2	3	4	5
112	67651.3	121618.46	-	-
113	67654.27	121617.34	-	-
114	67657.3	121616.34	-	-
115	67660.36	121615.48	-	-
116	67663.46	121614.74	-	-
117	67666.59	121614.14	-	-
118	67669.74	121613.68	-	-
119	67691.15	121612.41	-	-
120	67712.78	121614.05	-	-
121	67715.84	121612.66	-	-
122	67721.53	121608.02	-	-
123	67723.66	121606.36	-	-
124	67725.88	121604.83	-	-
125	67728.19	121603.41	-	-
126	67730.56	121602.13	-	-
127	67733	121600.97	-	-
128	67735.5	121599.95	-	-
129	67738.06	121599.07	-	-
130	67740.65	121598.33	-	-
131	67743.29	121597.73	-	-
132	67765.16	121593.33	-	-
133	67767.79	121592.87	-	-
134	67770.44	121592.55	-	-
135	67773.1	121592.38	-	-
136	67775.77	121592.35	-	-
137	67778.44	121592.46	-	-
138	67781.09	121592.71	-	-
139	67783.74	121593.11	-	-
140	67792.19	121594.61	-	-

ПОЛНОЕ НАИМЕНОВАНИЕ ДОЛЖНОСТИ	 ДОКУМЕНТ ПОДПИСАН ЭЛЕКТРОННОЙ ПОДПИСЬЮ Службы ОБЛАСТНОГО КАДАСТРА ИМУЩЕСТВА ИЛИ ИЛИ ФЕДЕРАЛЬНАЯ СЛУЖБА ГОСУДАРСТВЕННОЙ РЕГИСТРАЦИИ, КАДАСТРА И КАРТОГРАФИИ Дубликат от 27.04.2024 по 19.05.2024	НИНЦНАТЫ, ФАМИЛИЯ

Земельный участок				
вид объекта недвижимости				
Лист № 262 раздела 4.2	Всего листов раздела 4.2: 654		Всего разделов: 8	Всего листов выписки: 945
09.01.2024г. № КУВИИ-001/2024-5029544				
Кадастровый номер:			78:42:0016202:7	
1	2	3	4	5
141	67807.46	121591.66	-	-
142	67810.17	121591.17	-	-
143	67812.91	121590.83	-	-
144	67815.67	121590.65	-	-
145	67818.43	121590.62	-	-
146	67821.19	121590.74	-	-
147	67823.94	121591.01	-	-
148	67826.67	121591.44	-	-
149	67829.37	121592.01	-	-
150	67832.03	121592.73	-	-
151	67834.65	121593.6	-	-
152	67837.22	121594.61	-	-
153	67839.73	121595.77	-	-
154	67842.17	121597.06	-	-
155	67844.54	121598.48	-	-
156	67846.83	121600.03	-	-
157	67849.02	121601.7	-	-
158	67851.12	121603.49	-	-
159	67853.12	121605.4	-	-
160	67855.01	121607.41	-	-
161	67856.79	121609.53	-	-
162	67858.44	121611.74	-	-
163	67859.98	121614.04	-	-
164	67851.8	121612.25	-	-
165	67842.1	121607.77	-	-
166	67841.33	121607.16	-	-
167	67840.48	121606.67	-	-
168	67839.57	121606.32	-	-
169	67838.62	121606.1	-	-

ПОЛНОЕ НАИМЕНОВАНИЕ ДОЛЖНОСТИ	 ДОКУМЕНТ ПОДПИСАН ЭЛЕКТРОННОЙ ПОДПИСЬЮ Службы ОБЛАСТНОГО КАДАСТРА ИМУЩЕСТВА ИЛИ ИНОЙ ФЕДЕРАЛЬНОЙ СЛУЖБЫ ГОСУДАРСТВЕННОЙ РЕГИСТРАЦИИ, КАДАСТРА И КАРТОГРАФИИ Деловая линия + 7704.202 от 19.08.2024	ИНИЦИАЛЫ, ФАМИЛИЯ

Земельный участок				
вид объекта недвижимости				
Лист № 263 раздела 4.2	Всего листов раздела 4.2: 654		Всего разделов: 8	
Всего листов выписки: 945				
09.01.2024г. № КУВИИ-001/2024-5029544				
Кадастровый номер:			78:42-0016202:7	
1	2	3	4	5
170	67837.65	121606.02	-	-
171	67836.67	121606.08	-	-
172	67835.72	121606.29	-	-
173	67834.8	121606.63	-	-
174	67833.95	121607.1	-	-
175	67833.17	121607.69	-	-
176	67832.49	121608.39	-	-
177	67831.92	121609.19	-	-
178	67831.46	121610.05	-	-
179	67831.15	121610.98	-	-
180	67823.47	121636.38	-	-
181	67831.1	121638.75	-	-
182	67835.62	121636.23	-	-
183	67851.8	121641.05	-	-
184	67864	121641.45	-	-
1	67867.55	121645.5	-	-

ПОЛНОЕ НАИМЕНОВАНИЕ ДОЛЖНОСТИ	 ДОКУМЕНТ ПОДПИСАН ЭЛЕКТРОННОЙ ПОДПИСЬЮ Стороны ОБЯЗАТЕЛЬНОСОВЕРШАЮЩИЕ Видеонаблюдение ФЕДЕРАЛЬНАЯ СЛУЖБА ГОСУДАРСТВЕННОЙ РЕГИСТРАЦИИ, КАДАСТРА И КАРТОГРАФИИ Действителен с 27.04.2022 по 19.05.2024	ИНИЦИАЛЫ, ФАМИЛИЯ

Земельный участок				
вид объекта недвижимости				
Лист № 264 раздела 4.2	Всего листов раздела 4.2: 654		Всего разделов: 8	Всего листов выписки: 945
09.01.2024г. № КУВИИ-001/2024-5029544				
Кадастровый номер:			78:42:0016202:7	
Сведения о характерных точках границы части (частей) земельного участка				
Учетный номер части: 78:42:0016202:7/76				
Система координат				
Номер точки	Координаты, м		Описание закрепления на местности	Средняя квадратичная погрешность определения координат характерных точек границ земельного участка, м
	X	Y		
1	2	3	4	5
1	67639.32	121724.55	-	-
2	67636.79	121723.49	-	-
3	67634.33	121722.31	-	-
4	67631.94	121721	-	-
5	67629.62	121719.56	-	-
6	67627.38	121717.99	-	-
7	67625.23	121716.32	-	-
8	67627.19	121716.94	-	-
9	67629.11	121717.69	-	-
10	67630.98	121718.56	-	-
11	67632.79	121719.54	-	-
12	67634.53	121720.64	-	-
13	67636.21	121721.84	-	-
14	67637.8	121723.14	-	-
1	67639.32	121724.55	-	-

ПОЛНОЕ НАИМЕНОВАНИЕ ДОЛЖНОСТИ	 ДОКУМЕНТ ПОДПИСАН ЭЛЕКТРОННОЙ ПОДПИСЬЮ Стороны ОБЛАСТНОГО КОМПЕТЕНЦИОННОГО ЦЕНТРА ФЕДЕРАЛЬНОЙ СЛУЖБЫ ГОСУДАРСТВЕННОЙ РЕГИСТРАЦИИ, КАДАСТРА И КАРТОГРАФИИ Дубликатом от 27.04.2024 по 19.05.2024	ИНИЦИАЛЫ, ФАМИЛИЯ

Земельный участок				
вид объекта недвижимости				
Лист № 265 раздела 4.2	Всего листов раздела 4.2: 654		Всего разделов: 8	Всего листов выписки: 945
09.01.2024г. № КУВИИ-001/2024-5029544				
Кадастровый номер:			78:42:0016202:7	
Сведения о характерных точках границы части (частей) земельного участка				
Учетный номер части: 78:42:0016202:7/77				
Система координат				
Номер точки	Координаты, м		Описание закрепления на местности	Средняя квадратичная погрешность определения координат характерных точек границ земельного участка, м
	X	Y		
1	2	3	4	5
1	67639.32	121724.55	-	-
2	67636.79	121723.49	-	-
3	67634.33	121722.31	-	-
4	67631.94	121721	-	-
5	67629.62	121719.56	-	-
6	67627.38	121717.99	-	-
7	67625.23	121716.32	-	-
8	67627.19	121716.94	-	-
9	67629.11	121717.69	-	-
10	67630.98	121718.56	-	-
11	67632.79	121719.54	-	-
12	67634.53	121720.64	-	-
13	67636.21	121721.84	-	-
14	67637.8	121723.14	-	-
1	67639.32	121724.55	-	-

ПОЛНОЕ НАИМЕНОВАНИЕ ДОЛЖНОСТИ	 ДОКУМЕНТ ПОДПИСАН ЭЛЕКТРОННОЙ ПОДПИСЬЮ Служба ОБЛАСТНОГО УСЛУГООБЕСПЕЧЕНИЯ Управления ФЕДЕРАЛЬНОЙ СЛУЖБЫ ГОСУДАРСТВЕННОЙ РЕГИСТРАЦИИ, КАДАСТРА И КАРТОГРАФИИ Дубликат от 27.04.2024 № 19.01.2024	ИНИЦИАЛЫ, ФАМИЛИЯ

Земельный участок			
вид объекта недвижимости			
Лист № 266 раздела 4.2	Всего листов раздела 4.2: 654	Всего разделов: 8	Всего листов выписки: 945
09.01.2024г. № КУВИИ-001/2024-5029544			
Кадастровый номер:		78:42:0016202:7	

Сведения о характерных точках границы части (частей) земельного участка			
Учетный номер части: 78:42:0016202:7/78			

Номер точки	Координаты, м		Описание закрепления на местности	Средняя квадратичная погрешность определения координат характерных точек границ земельного участка, м
	X	Y		
1	2	3	4	5
1	67621.36	121641.94	-	-
2	67640.38	121687.54	-	-
3	67642.78	121690.23	-	-
4	67643.63	121691.3	-	-
5	67644.36	121692.46	-	-
6	67644.96	121693.69	-	-
7	67645.42	121694.98	-	-
8	67645.74	121696.31	-	-
9	67645.92	121697.67	-	-
10	67645.95	121699.04	-	-
11	67645.83	121700.41	-	-
12	67645.56	121701.75	-	-
13	67645.15	121703.06	-	-
14	67644.6	121704.31	-	-
15	67643.92	121705.5	-	-
16	67643.11	121706.61	-	-
17	67642.19	121707.62	-	-
18	67641.17	121708.53	-	-
19	67640.05	121709.32	-	-
20	67638.85	121709.99	-	-
21	67637.59	121710.53	-	-
22	67636.28	121710.92	-	-
23	67634.93	121711.17	-	-
24	67633.57	121711.28	-	-

	 ДОКУМЕНТ ПОДПИСАН ЭЛЕКТРОННОЙ ПОДПИСЬЮ	
	Страница ОБЛАСТНОГО СЕМИНАРА ИЛИ ФЕДЕРАЛЬНОЙ СЛУЖБЫ ГОСУДАРСТВЕННОЙ РЕГИСТРАЦИИ, КАДАСТРА И КАРТОГРАФИИ Даты создания: 27.04.2024 по 19.05.2024	
ПОЛНОЕ НАИМЕНОВАНИЕ ДОЛЖНОСТИ		ИНИЦИАЛЫ, ФАМИЛИЯ

Земельный участок				
вид объекта недвижимости				
Лист № 267 раздела 4.2	Всего листов раздела 4.2: 654		Всего разделов: 8	Всего листов выписки: 945
09.01.2024г. № КУВИИ-001/2024-5029544				
Кадастровый номер:			78:42:0016202:7	
1	2	3	4	5
25	67631.33	121710.31	-	-
26	67629.04	121709.49	-	-
27	67626.71	121708.81	-	-
28	67624.33	121708.28	-	-
29	67621.93	121707.91	-	-
30	67619.51	121707.68	-	-
31	67617.08	121707.61	-	-
32	67615.46	121705.37	-	-
33	67613.97	121703.04	-	-
34	67612.6	121700.64	-	-
35	67611.38	121698.16	-	-
36	67610.29	121695.62	-	-
37	67609.34	121693.03	-	-
38	67608.54	121690.38	-	-
39	67607.89	121687.7	-	-
40	67607.39	121684.98	-	-
41	67607.03	121682.24	-	-
42	67606.83	121679.49	-	-
43	67606.78	121676.73	-	-
44	67606.88	121673.97	-	-
45	67607.14	121671.22	-	-
46	67607.55	121668.48	-	-
47	67608.11	121665.78	-	-
48	67608.81	121663.11	-	-
49	67609.66	121660.48	-	-
50	67610.66	121657.9	-	-
51	67611.8	121655.39	-	-
52	67613.07	121652.94	-	-
53	67614.48	121650.56	-	-

ПОЛНОЕ НАИМЕНОВАНИЕ ДОЛЖНОСТИ	 ДОКУМЕНТ ПОДПИСАН ЭЛЕКТРОННОЙ ПОДПИСЬЮ Служба ОБЛАСТНОГО КАДАСТРА ИМУЩЕСТВА ИЛИ ИЛИ ФЕДЕРАЛЬНАЯ СЛУЖБА ГОСУДАРСТВЕННОЙ РЕГИСТРАЦИИ, КАДАСТРА И КАРТОГРАФИИ Дубликат от 27.04.2024 по 19.05.2024	ИНИЦИАЛЫ, ФАМИЛИЯ

Земельный участок				
вид объекта недвижимости				
Лист № 268 раздела 4.2	Всего листов раздела 4.2: 654		Всего разделов: 8	Всего листов выписки: 945
09.01.2024г. № КУВИИ-001/2024-5029544				
Кадастровый номер:			78:42-0016202:7	
1	2	3	4	5
54	67616.02	121648.26	-	-
55	67617.68	121646.06	-	-
56	67619.46	121643.95	-	-
1	67621.36	121641.94	-	-

ПОЛНОЕ НАИМЕНОВАНИЕ ДОЛЖНОСТИ	 ДОКУМЕНТ ПОДПИСАН ЭЛЕКТРОННОЙ ПОДПИСЬЮ Служба кадастрового учета и регистрации недвижимости Федеральное агентство государственного кадастрового учета и регистрации недвижимости Деловая линия: 7704-202 от 19.05.2024	ИНИЦИАЛЫ, ФАМИЛИЯ

Земельный участок				
вид объекта недвижимости				
Лист № 269 раздела 4.2	Всего листов раздела 4.2: 654		Всего разделов: 8	Всего листов выписки: 945
09.01.2024г. № КУВИИ-001/2024-5029544				
Кадастровый номер:			78:42:0016202:7	
Сведения о характерных точках границы части (частей) земельного участка				
Учетный номер части: 78:42:0016202:7/79				
Система координат				
Номер точки	Координаты, м		Описание закрепления на местности	Средняя квадратичная погрешность определения координат характерных точек границ земельного участка, м
	X	Y		
1	2	3	4	5
1	67621.36	121641.94	-	-
2	67640.38	121687.54	-	-
3	67642.78	121690.23	-	-
4	67643.63	121691.3	-	-
5	67644.36	121692.46	-	-
6	67644.96	121693.69	-	-
7	67645.42	121694.98	-	-
8	67645.74	121696.31	-	-
9	67645.92	121697.67	-	-
10	67645.95	121699.04	-	-
11	67645.83	121700.41	-	-
12	67645.56	121701.75	-	-
13	67645.15	121703.06	-	-
14	67644.6	121704.31	-	-
15	67643.92	121705.5	-	-
16	67643.11	121706.61	-	-
17	67642.19	121707.62	-	-
18	67641.17	121708.53	-	-
19	67640.05	121709.32	-	-
20	67638.85	121709.99	-	-
21	67637.59	121710.53	-	-
22	67636.28	121710.92	-	-
23	67634.93	121711.17	-	-
24	67633.57	121711.28	-	-

ПОЛНОЕ НАИМЕНОВАНИЕ ДОЛЖНОСТИ	 ДОКУМЕНТ ПОДПИСАН ЭЛЕКТРОННОЙ ПОДПИСЬЮ Службы ОБЛАСТНОГО КАДАСТРА И ГЕОДЕЗИИ Управления ФЕДЕРАЛЬНОЙ СЛУЖБЫ ГОСУДАРСТВЕННОЙ РЕГИСТРАЦИИ, КАДАСТРА И КАРТОГРАФИИ Калининград • 2706202 от 19.05.2024	ИНИЦИАЛЫ, ФАМИЛИЯ

Земельный участок				
вид объекта недвижимости				
Лист № 270 раздела 4.2	Всего листов раздела 4.2: 654		Всего разделов: 8	Всего листов выписки: 945
09.01.2024г. № КУВИИ-001/2024-5029544				
Кадастровый номер:			78:42:0016202:7	
1	2	3	4	5
25	67631.33	121710.31	-	-
26	67629.04	121709.49	-	-
27	67626.71	121708.81	-	-
28	67624.33	121708.28	-	-
29	67621.93	121707.91	-	-
30	67619.51	121707.68	-	-
31	67617.08	121707.61	-	-
32	67615.46	121705.37	-	-
33	67613.97	121703.04	-	-
34	67612.6	121700.64	-	-
35	67611.38	121698.16	-	-
36	67610.29	121695.62	-	-
37	67609.34	121693.03	-	-
38	67608.54	121690.38	-	-
39	67607.89	121687.7	-	-
40	67607.39	121684.98	-	-
41	67607.03	121682.24	-	-
42	67606.83	121679.49	-	-
43	67606.78	121676.73	-	-
44	67606.88	121673.97	-	-
45	67607.14	121671.22	-	-
46	67607.55	121668.48	-	-
47	67608.11	121665.78	-	-
48	67608.81	121663.11	-	-
49	67609.66	121660.48	-	-
50	67610.66	121657.9	-	-
51	67611.8	121655.39	-	-
52	67613.07	121652.94	-	-
53	67614.48	121650.56	-	-

ПОЛНОЕ НАИМЕНОВАНИЕ ДОЛЖНОСТИ	 ДОКУМЕНТ ПОДПИСАН ЭЛЕКТРОННОЙ ПОДПИСЬЮ Службы ОБЛАСТНОГО КАДАСТРА ИМУЩЕСТВА Ульяновской ФЕДЕРАЛЬНОЙ СЛУЖБЫ ГОСУДАРСТВЕННОЙ РЕГИСТРАЦИИ, КАДАСТРА И КАРТОГРАФИИ Довольное + 7704.202 от 19.05.2024	ИНИЦИАЛЫ, ФАМИЛИЯ


Земельный участок				
вид объекта недвижимости				
Лист № 271 раздела 4.2	Всего листов раздела 4.2: 654	Всего разделов: 8	Всего листов выписки: 945	
09.01.2024г. № КУВИ-001/2024-5029544				
Кадастровый номер:		78:42-0016202:7		
1	2	3	4	5
54	67616.02	121648.26	-	-
55	67617.68	121646.06	-	-
56	67619.46	121643.95	-	-
1	67621.36	121641.94	-	-

	 <p>ДОКУМЕНТ ПОДПИСАН ЭЛЕКТРОННОЙ ПОДПИСЬЮ</p> <p><small>Служба ИТ ОБЛАСТНОГО СЕМИПАЛАТОВСКОГО РАЙОНА Управления ФЕДЕРАЛЬНОЙ СЛУЖБЫ ГОСУДАРСТВЕННОЙ РЕГИСТРАЦИИ, КАДАСТРА И КАРТОГРАФИИ Датировано: 27.04.2024 в 14:05:20/4</small></p>	
ПОЛНОЕ НАИМЕНОВАНИЕ ДОЛЖНОСТИ	ИНИЦИАЛЫ, ФАМИЛИЯ	

Земельный участок вид объекта недвижимости			
Лист № 272 раздела 4.2	Всего листов раздела 4.2: 654	Всего разделов: 8	Всего листов выписки: 945
09.01.2024г. № КУВИИ-001/2024-5029544			
Кадастровый номер:		78:42:0016202:7	

Сведения о характерных точках границы части (частей) земельного участка Учетный номер части: 78:42:0016202:7/80			
Система координат СК-1964			

Номер точки	Координаты, м		Описание закрепления на местности	Средняя квадратичная погрешность определения координат характерных точек границ земельного участка, м
	X	Y		
1	2	3	4	5
1	66829.93	120898.37	-	-
2	66879.96	120904.72	-	-
3	66897.43	120825.32	-	-
4	66887.48	120824.01	-	-
5	66882.84	120824.11	-	-
6	66843.98	120822.7	-	-
7	66838.41	120849.82	-	-
8	66831.27	120890.46	-	-
1	66829.93	120898.37	-	-
1	66665.54	121255.7	-	-
2	66699.64	121377.59	-	-
3	66700.33	121379.95	-	-
4	66701.18	121382.27	-	-
5	66702.17	121384.54	-	-
6	66703.3	121386.73	-	-
7	66704.57	121388.85	-	-
8	66705.97	121390.88	-	-
9	66707.5	121392.82	-	-
10	66709.15	121394.66	-	-
11	66710.91	121396.39	-	-
12	66712.78	121398	-	-
13	66714.75	121399.49	-	-
14	66716.81	121400.86	-	-
15	66718.95	121402.09	-	-

	 ДОКУМЕНТ ПОДПИСАН ЭЛЕКТРОННОЙ ПОДПИСЬЮ Службы ОБЛАСТНОГО КАДАСТРА И ГЕОДЕЗИИ ИЛИИИ ФЕДЕРАЛЬНОЙ СЛУЖБЫ ГОСУДАРСТВЕННОЙ РЕГИСТРАЦИИ, КАДАСТРА И ГЕОДЕЗИИ Деловая линия + 7704.202 до 19.08.2024			
	ПОЛНОЕ НАИМЕНОВАНИЕ ДОЛЖНОСТИ			

Земельный участок				
вид объекта недвижимости				
Лист № 273 раздела 4.2	Всего листов раздела 4.2: 654		Всего разделов: 8	Всего листов выписки: 945
09.01.2024г. № КУВИИ-001/2024-5029544				
Кадастровый номер:			78:42:0016202:7	
1	2	3	4	5
16	66721.17	121403.18	-	-
17	66723.45	121404.12	-	-
18	66725.79	121404.93	-	-
19	66801.42	121426	-	-
20	66887.87	121477.04	-	-
21	66889.67	121478	-	-
22	66891.4	121479.1	-	-
23	66893.04	121480.33	-	-
24	66894.57	121481.69	-	-
25	66896	121483.16	-	-
26	66897.3	121484.74	-	-
27	66898.48	121486.42	-	-
28	66899.53	121488.18	-	-
29	66900.44	121490.02	-	-
30	66901.2	121491.92	-	-
31	66901.81	121493.88	-	-
32	66902.26	121495.87	-	-
33	66902.56	121497.9	-	-
34	66902.7	121499.94	-	-
35	66902.68	121501.99	-	-
36	66902.51	121504.04	-	-
37	66902.89	121507.85	-	-
38	66903.43	121511.64	-	-
39	66904.11	121515.41	-	-
40	66904.95	121519.15	-	-
41	66905.93	121522.85	-	-
42	66907.06	121526.51	-	-
43	66908.33	121530.12	-	-
44	66909.75	121533.68	-	-

ПОЛНОЕ НАИМЕНОВАНИЕ ДОЛЖНОСТИ	 ДОКУМЕНТ ПОДПИСАН ЭЛЕКТРОННОЙ ПОДПИСЬЮ Службы ОБЛАСТНОГО КАДАСТРА ИМУЩЕСТВА Ульяновской ФЕДЕРАЛЬНОЙ СЛУЖБЫ ГОСУДАРСТВЕННОЙ РЕГИСТРАЦИИ, КАДАСТРА И КАРТОГРАФИИ Довольное + 7704.202 от 19.05.2024	ИНИЦИАЛЫ, ФАМИЛИЯ

Земельный участок				
вид объекта недвижимости				
Лист № 274 раздела 4.2	Всего листов раздела 4.2: 654		Всего разделов: 8	Всего листов выписки: 945
09.01.2024г. № КУВИИ-001/2024-5029544				
Кадастровый номер:			78:42:0016202:7	
1	2	3	4	5
45	66911.3	121537.18	-	-
46	66912.99	121540.62	-	-
47	66914.82	121543.99	-	-
48	66916.78	121547.28	-	-
49	66918.87	121550.49	-	-
50	66921.09	121553.61	-	-
51	66923.43	121556.65	-	-
52	66925.88	121559.59	-	-
53	66928.45	121562.43	-	-
54	66931.13	121565.16	-	-
55	66933.92	121567.79	-	-
56	66936.81	121570.31	-	-
57	66939.8	121572.7	-	-
58	66942.88	121574.98	-	-
59	66946.05	121577.13	-	-
60	66949.3	121579.16	-	-
61	66952.63	121581.06	-	-
62	66956.03	121582.82	-	-
63	66959.5	121584.44	-	-
64	66963.03	121585.93	-	-
65	66966.62	121587.27	-	-
66	66970.26	121588.48	-	-
67	66971.74	121588.44	-	-
68	66973.21	121588.25	-	-
69	66974.66	121587.92	-	-
70	66976.06	121587.44	-	-
71	66977.41	121586.82	-	-
72	66978.69	121586.06	-	-
73	66979.89	121585.18	-	-

ПОЛНОЕ НАИМЕНОВАНИЕ ДОЛЖНОСТИ	 ДОКУМЕНТ ПОДПИСАН ЭЛЕКТРОННОЙ ПОДПИСЬЮ Службы ОБЛАСТНОГО КОМПЬЮТЕРНО-ИНФОРМАЦИОННОГО ЦЕНТРА ИЛИ ИЛИ ФЕДЕРАЛЬНАЯ СЛУЖБА ГОСУДАРСТВЕННОЙ РЕГИСТРАЦИИ, КАДАСТРА И КАРТОГРАФИИ Дубликат от 27.04.2024 по 19.05.2024	НИНЦНАТЫ, ФАМИЛИЯ

Земельный участок				
вид объекта недвижимости				
Лист № 275 раздела 4.2	Всего листов раздела 4.2: 654		Всего разделов: 8	Всего листов выписки: 945
09.01.2024г. № КУВИИ-001/2024-5029544				
Кадастровый номер:			78:42:0016202:7	
1	2	3	4	5
74	66980.99	121584.19	-	-
75	66981.98	121583.09	-	-
76	66982.86	121581.89	-	-
77	66983.61	121580.61	-	-
78	66984.23	121579.26	-	-
79	66984.71	121577.86	-	-
80	66985.04	121576.41	-	-
81	66985.23	121574.94	-	-
82	66985.27	121573.45	-	-
83	66985.15	121571.97	-	-
84	66984.89	121570.51	-	-
85	66984.48	121569.09	-	-
86	66983.92	121567.71	-	-
87	66983.24	121566.4	-	-
88	66965.87	121547.27	-	-
89	66932.66	121480.95	-	-
90	66930.55	121478.25	-	-
91	66928.57	121475.46	-	-
92	66926.72	121472.59	-	-
93	66925.01	121469.63	-	-
94	66923.44	121466.59	-	-
95	66922.01	121463.49	-	-
96	66920.72	121460.32	-	-
97	66919.59	121457.09	-	-
98	66918.6	121453.82	-	-
99	66917.76	121450.51	-	-
100	66917.08	121447.16	-	-
101	66916.56	121443.78	-	-
102	66916.19	121440.38	-	-

ПОЛНОЕ НАИМЕНОВАНИЕ ДОЛЖНОСТИ	 ДОКУМЕНТ ПОДПИСАН ЭЛЕКТРОННОЙ ПОДПИСЬЮ Службы ОБЛАСТНОГО КАДАСТРА ИМУЩЕСТВА Владимирская область ФЕДЕРАЛЬНАЯ СЛУЖБА ГОСУДАРСТВЕННОЙ РЕГИСТРАЦИИ, КАДАСТРА И КАРТОГРАФИИ Дубликат от 27.04.2024 № 198/204	ИНИЦИАЛЫ, ФАМИЛИЯ

Земельный участок				
вид объекта недвижимости				
Лист № 276 раздела 4.2	Всего листов раздела 4.2: 654		Всего разделов: 8	Всего листов выписки: 945
09.01.2024г. № КУВИИ-001/2024-5029544				
Кадастровый номер:			78:42:0016202:7	
1	2	3	4	5
103	66915.99	121436.97	-	-
104	66915.81	121434.64	-	-
105	66915.49	121432.33	-	-
106	66915	121430.04	-	-
107	66914.36	121427.8	-	-
108	66913.57	121425.6	-	-
109	66912.63	121423.47	-	-
110	66911.54	121421.4	-	-
111	66910.32	121419.41	-	-
112	66908.96	121417.51	-	-
113	66907.48	121415.71	-	-
114	66905.88	121414.01	-	-
115	66904.17	121412.42	-	-
116	66902.35	121410.96	-	-
117	66900.44	121409.62	-	-
118	66898.44	121408.42	-	-
119	66896.36	121407.35	-	-
120	66894.21	121406.43	-	-
121	66892.01	121405.66	-	-
122	66889.76	121405.04	-	-
123	66887.47	121404.58	-	-
124	66885.16	121404.27	-	-
125	66882.83	121404.12	-	-
126	66880.5	121404.14	-	-
127	66846.85	121406.95	-	-
128	66770.18	121390.09	-	-
129	66742.62	121371.5	-	-
130	66698.25	121315.9	-	-
131	66680.28	121253.58	-	-

ПОЛНОЕ НАИМЕНОВАНИЕ ДОЛЖНОСТИ	 ДОКУМЕНТ ПОДПИСАН ЭЛЕКТРОННОЙ ПОДПИСЬЮ Службы ОБЛАСТНОГО КАДАСТРА ИМУЩЕСТВА Владимирская область ФЕДЕРАЛЬНАЯ СЛУЖБА ГОСУДАРСТВЕННОЙ РЕГИСТРАЦИИ, КАДАСТРА И КАРТОГРАФИИ Дубликат от 27.04.2024 по 19.05.2024	НИНЦЫ, ФАМИЛИЯ

Земельный участок				
вид объекта недвижимости				
Лист № 277 раздела 4.2	Всего листов раздела 4.2: 654		Всего разделов: 8	Всего листов выписки: 945
09.01.2024г. № КУВИИ-001/2024-5029544				
Кадастровый номер:			78:42:0016202:7	
1	2	3	4	5
132	66680.12	121252.53	-	-
133	66679.82	121251.51	-	-
134	66679.37	121250.54	-	-
135	66678.79	121249.65	-	-
136	66678.1	121248.85	-	-
137	66677.29	121248.16	-	-
138	66676.4	121247.59	-	-
139	66675.43	121247.15	-	-
140	66674.41	121246.85	-	-
141	66673.36	121246.7	-	-
142	66672.3	121246.7	-	-
143	66671.25	121246.85	-	-
144	66670.23	121247.15	-	-
145	66669.27	121247.59	-	-
146	66668.37	121248.16	-	-
147	66667.57	121248.86	-	-
148	66666.87	121249.66	-	-
149	66666.29	121250.55	-	-
150	66665.85	121251.51	-	-
151	66665.55	121252.53	-	-
152	66665.39	121253.58	-	-
153	66665.39	121254.64	-	-
1	66665.54	121255.7	-	-
1	66949.4	121836.16	-	-
2	66962.05	121837.76	-	-
3	66962.83	121837.86	-	-
4	66963.62	121837.83	-	-
5	66964.39	121837.67	-	-
6	66965.13	121837.38	-	-

ПОЛНОЕ НАИМЕНОВАНИЕ ДОЛЖНОСТИ	 ДОКУМЕНТ ПОДПИСАН ЭЛЕКТРОННОЙ ПОДПИСЬЮ Служба ОБЛАСТНОГО КАДАСТРА И ГЕОИНФОРМАЦИОННОГО ЦЕНТРА Ульяновской ОБЛАСТИ ФЕДЕРАЛЬНАЯ СЛУЖБА ГОСУДАРСТВЕННОЙ РЕГИСТРАЦИИ, КАДАСТРА И КАРТОГРАФИИ Ульяновск • 7104202 от 19.08.2024	ИНИЦИАЛЫ, ФАМИЛИЯ

Земельный участок				
вид объекта недвижимости				
Лист № 278 раздела 4.2	Всего листов раздела 4.2: 654		Всего разделов: 8	Всего листов выписки: 945
09.01.2024г. № КУВИИ-001/2024-5029544				
Кадастровый номер:			78:42:0016202:7	
1	2	3	4	5
7	66965.81	121836.98	-	-
8	66966.41	121836.46	-	-
9	66966.91	121835.85	-	-
10	66967.31	121835.17	-	-
11	66967.59	121834.43	-	-
12	66967.74	121833.66	-	-
13	66968.2	121831.83	-	-
14	66968.53	121829.96	-	-
15	66968.71	121828.08	-	-
16	66968.74	121826.2	-	-
17	66968.62	121824.31	-	-
18	66968.36	121822.44	-	-
19	66967.95	121820.6	-	-
20	66967.4	121818.79	-	-
21	66966.72	121817.03	-	-
22	66965.89	121815.33	-	-
23	66964.94	121813.7	-	-
24	66963.87	121812.15	-	-
25	66962.67	121810.68	-	-
26	66961.37	121809.32	-	-
27	66959.96	121808.06	-	-
28	66958.46	121806.91	-	-
29	66956.88	121805.89	-	-
30	66954.36	121804.85	-	-
31	66951.9	121803.69	-	-
32	66949.51	121802.39	-	-
33	66947.19	121800.96	-	-
34	66944.96	121799.41	-	-
35	66942.81	121797.74	-	-

ПОЛНОЕ НАИМЕНОВАНИЕ ДОЛЖНОСТИ	 ДОКУМЕНТ ПОДПИСАН ЭЛЕКТРОННОЙ ПОДПИСЬЮ Службы ОБЛАСТНОГО КАДАСТРА ИМУЩЕСТВА ИЛИ ИЛИ ФЕДЕРАЛЬНАЯ СЛУЖБА ГОСУДАРСТВЕННОЙ РЕГИСТРАЦИИ, КАДАСТРА И КАРТОГРАФИИ Дубликат от 27.04.2024 по 19.05.2024	ИНИЦИАЛЫ, ФАМИЛИЯ

Земельный участок				
вид объекта недвижимости				
Лист № 279 раздела 4.2	Всего листов раздела 4.2: 654		Всего разделов: 8	Всего листов выписки: 945
09.01.2024г. № КУВИИ-001/2024-5029544				
Кадастровый номер:			78:42:0016202:7	
1	2	3	4	5
36	66940.76	121795.96	-	-
37	66938.81	121794.06	-	-
38	66936.96	121792.06	-	-
39	66935.23	121789.97	-	-
40	66933.61	121787.78	-	-
41	66932.11	121785.51	-	-
42	66930.74	121783.16	-	-
43	66929.5	121780.74	-	-
44	66928.4	121778.25	-	-
45	66927.43	121775.71	-	-
46	66926.61	121773.12	-	-
47	66918.24	121762.8	-	-
48	66861.62	121732.52	-	-
49	66859.7	121732.61	-	-
50	66857.8	121732.86	-	-
51	66855.92	121733.25	-	-
52	66854.08	121733.8	-	-
53	66852.29	121734.49	-	-
54	66850.56	121735.31	-	-
55	66848.9	121736.27	-	-
56	66847.32	121737.36	-	-
57	66845.83	121738.58	-	-
58	66844.44	121739.9	-	-
59	66843.16	121741.33	-	-
60	66842	121742.86	-	-
61	66840.97	121744.47	-	-
62	66840.06	121746.16	-	-
63	66839.29	121747.92	-	-
64	66838.67	121749.74	-	-

ПОЛНОЕ НАИМЕНОВАНИЕ ДОЛЖНОСТИ	 ДОКУМЕНТ ПОДПИСАН ЭЛЕКТРОННОЙ ПОДПИСЬЮ Стороны ОБЛАСТНОГО КАДАСТРОВЫХ УСЛУГ ИЛИ ИЛИ ФЕДЕРАЛЬНАЯ СЛУЖБА ГОСУДАРСТВЕННОЙ РЕГИСТРАЦИИ, КАДАСТРА И КАРТОГРАФИИ Дубликат № 2704.202 от 19.05.2024	ИНИЦИАЛЫ, ФАМИЛИЯ

Земельный участок				
вид объекта недвижимости				
Лист № 280 раздела 4.2	Всего листов раздела 4.2: 654		Всего разделов: 8	Всего листов выписки: 945
09.01.2024г. № КУВИИ-001/2024-5029544				
Кадастровый номер:			78:42:0016202:7	
1	2	3	4	5
65	66838.18	121751.59	-	-
66	66837.85	121753.48	-	-
67	66837.67	121755.39	-	-
68	66837.63	121757.31	-	-
69	66837.76	121759.23	-	-
70	66840.45	121767.23	-	-
71	66842.99	121775.29	-	-
72	66845.4	121783.39	-	-
73	66847.66	121791.53	-	-
74	66849.78	121799.71	-	-
75	66851.76	121807.93	-	-
76	66853.59	121816.18	-	-
77	66855.27	121824.46	-	-
78	66856.81	121832.77	-	-
79	66857.93	121834.97	-	-
80	66859.19	121837.09	-	-
81	66860.58	121839.14	-	-
82	66862.09	121841.1	-	-
83	66863.72	121842.96	-	-
84	66865.45	121844.72	-	-
85	66867.3	121846.38	-	-
86	66869.23	121847.91	-	-
87	66871.26	121849.33	-	-
88	66873.37	121850.62	-	-
89	66875.56	121851.77	-	-
90	66877.81	121852.8	-	-
91	66880.12	121853.68	-	-
92	66882.48	121854.42	-	-
93	66884.88	121855.02	-	-

ПОЛНОЕ НАИМЕНОВАНИЕ ДОЛЖНОСТИ	 ДОКУМЕНТ ПОДПИСАН ЭЛЕКТРОННОЙ ПОДПИСЬЮ Служба ФЕДЕРАЛЬНОГО КАДАСТРА ИМУЩЕСТВА Федеральное агентство государственной регистрации, кадастра и картографии Дубликат от 27.04.2024 по 19.05.2024	ИНИЦИАЛЫ, ФАМИЛИЯ

Земельный участок				
вид объекта недвижимости				
Лист № 281 раздела 4.2	Всего листов раздела 4.2: 654		Всего разделов: 8	Всего листов выписки: 945
09.01.2024г. № КУВИИ-001/2024-5029544				
Кадастровый номер:			78:42-0016202:7	
1	2	3	4	5
94	66887.31	121855.47	-	-
95	66889.77	121855.77	-	-
96	66892.24	121855.92	-	-
97	66921.09	121842.75	-	-
98	66922.94	121841.37	-	-
99	66924.89	121840.13	-	-
100	66926.92	121839.02	-	-
101	66929.01	121838.05	-	-
102	66931.17	121837.23	-	-
103	66933.38	121836.56	-	-
104	66935.63	121836.03	-	-
105	66937.91	121835.66	-	-
106	66940.21	121835.45	-	-
107	66942.52	121835.39	-	-
108	66944.83	121835.49	-	-
109	66947.12	121835.74	-	-
1	66949.4	121836.16	-	-
1	67057.22	121659.34	-	-
2	67057.93	121660.19	-	-
3	67058.53	121661.13	-	-
4	67059.03	121662.13	-	-
5	67059.4	121663.18	-	-
6	67059.64	121664.27	-	-
7	67059.76	121665.38	-	-
8	67059.74	121666.5	-	-
9	67059.6	121667.61	-	-
10	67059.63	121668.18	-	-
11	67059.81	121668.73	-	-
12	67060.12	121669.21	-	-



ПОЛНОЕ НАИМЕНОВАНИЕ ДОЛЖНОСТИ

ИНИЦИАЛЫ, ФАМИЛИЯ

Земельный участок				
вид объекта недвижимости				
Лист № 282 раздела 4.2	Всего листов раздела 4.2: 654		Всего разделов: 8	Всего листов выписки: 945
09.01.2024г. № КУВИИ-001/2024-5029544				
Кадастровый номер:			78:42:0016202:7	
1	2	3	4	5
13	67060.54	121669.61	-	-
14	67061.05	121669.88	-	-
15	67061.61	121670.01	-	-
16	67062.19	121670	-	-
17	67062.74	121669.84	-	-
18	67063.24	121669.55	-	-
19	67063.65	121669.15	-	-
20	67064.23	121668.58	-	-
21	67064.73	121667.93	-	-
22	67065.14	121667.22	-	-
23	67065.43	121666.46	-	-
24	67065.61	121665.66	-	-
25	67065.68	121664.85	-	-
26	67066.4	121662.09	-	-
27	67067.27	121659.39	-	-
28	67068.28	121656.72	-	-
29	67069.42	121654.12	-	-
30	67070.69	121651.57	-	-
31	67072.09	121649.1	-	-
32	67072.37	121648.34	-	-
33	67072.51	121647.54	-	-
34	67072.5	121646.72	-	-
35	67072.34	121645.93	-	-
36	67072.02	121645.18	-	-
37	67071.57	121644.5	-	-
38	67071.01	121643.92	-	-
39	67070.34	121643.46	-	-
40	67069.6	121643.14	-	-
41	67065.49	121641.07	-	-

ПОЛНОЕ НАИМЕНОВАНИЕ ДОЛЖНОСТИ	 ДОКУМЕНТ ПОДПИСАН ЭЛЕКТРОННОЙ ПОДПИСЬЮ Службы ОБЛАСТНОГО КАДАСТРА ИМУЩЕСТВА ИЛИ ИЛИ ФЕДЕРАЛЬНАЯ СЛУЖБА ГОСУДАРСТВЕННОЙ РЕГИСТРАЦИИ, КАДАСТРА И КАРТОГРАФИИ Деловая линия + 7704.202 от 19.05.2024	ИНИЦИАЛЫ, ФАМИЛИЯ

Земельный участок				
вид объекта недвижимости				
Лист № 283 раздела 4.2	Всего листов раздела 4.2: 654		Всего разделов: 8	Всего листов выписки: 945
09.01.2024г. № КУВИИ-001/2024-5029544				
Кадастровый номер:			78:42:0016202:7	
1	2	3	4	5
42	67061.46	121638.87	-	-
43	67057.5	121636.56	-	-
44	67053.6	121634.12	-	-
45	67049.79	121631.56	-	-
46	67046.06	121628.88	-	-
47	67042.41	121626.09	-	-
48	67038.85	121623.19	-	-
49	67035.38	121620.18	-	-
50	67032.01	121617.06	-	-
51	67028.74	121613.84	-	-
52	67025.56	121610.52	-	-
53	67022.5	121607.1	-	-
54	67019.53	121603.59	-	-
55	67016.68	121599.99	-	-
56	67013.95	121596.31	-	-
57	67013.07	121594.97	-	-
58	67012.06	121593.72	-	-
59	67010.95	121592.58	-	-
60	67009.74	121591.54	-	-
61	67008.43	121590.62	-	-
62	67007.04	121589.82	-	-
63	67005.59	121589.16	-	-
64	67004.08	121588.64	-	-
65	67002.53	121588.26	-	-
66	67000.95	121588.03	-	-
67	67000.1	121587.86	-	-
68	66999.23	121587.83	-	-
69	66998.37	121587.93	-	-
70	66997.54	121588.16	-	-

ПОЛНОЕ НАИМЕНОВАНИЕ ДОЛЖНОСТИ	 ДОКУМЕНТ ПОДПИСАН ЭЛЕКТРОННОЙ ПОДПИСЬЮ Служба кадастрового учета и регистрации недвижимости Федеральная служба государственной регистрации, кадастра и картографии Дубликат от 27.04.2024 № 19/01/2024	НИНЦНАМ, ФИМИЛКА

Земельный участок				
вид объекта недвижимости				
Лист № 284 раздела 4.2	Всего листов раздела 4.2: 654		Всего разделов: 8	Всего листов выписки: 945
09.01.2024г. № КУВИИ-001/2024-5029544				
Кадастровый номер:			78:42:0016202:7	
1	2	3	4	5
71	66996.75	121588.53	-	-
72	66996.03	121589.01	-	-
73	66995.4	121589.59	-	-
74	66994.86	121590.27	-	-
75	66994.43	121591.02	-	-
76	66994.13	121591.83	-	-
77	66993.95	121592.68	-	-
78	66993.92	121593.55	-	-
79	66995.02	121596.05	-	-
80	66996.26	121598.5	-	-
81	66997.63	121600.87	-	-
82	66999.13	121603.17	-	-
83	67000.74	121605.39	-	-
84	67002.48	121607.51	-	-
85	67004.32	121609.54	-	-
86	67006.27	121611.47	-	-
87	67008.32	121613.29	-	-
88	67010.46	121615	-	-
89	67012.7	121616.6	-	-
90	67016.53	121619.15	-	-
91	67020.28	121621.81	-	-
92	67023.96	121624.59	-	-
93	67027.55	121627.47	-	-
94	67031.05	121630.46	-	-
95	67034.46	121633.55	-	-
96	67037.78	121636.74	-	-
97	67041.01	121640.02	-	-
98	67044.13	121643.4	-	-
99	67047.16	121646.88	-	-

ПОЛНОЕ НАИМЕНОВАНИЕ ДОЛЖНОСТИ	 ДОКУМЕНТ ПОДПИСАН ЭЛЕКТРОННОЙ ПОДПИСЬЮ Служба кадастрового учета и регистрации недвижимости Федеральная служба государственной регистрации, кадастра и картографии Дубликат от 27.04.2024 № 19/01/2024	НИНЦНАМ, ФИМИЛКА

Земельный участок				
вид объекта недвижимости				
Лист № 285 раздела 4.2	Всего листов раздела 4.2: 654		Всего разделов: 8	Всего листов выписки: 945
09.01.2024г. № КУВИИ-001/2024-5029544				
Кадастровый номер:			78:42:0016202:7	
1	2	3	4	5
1	67057.22	121659.34	-	-
1	67129.4	121734.7	-	-
2	67131.43	121736.5	-	-
3	67132.09	121736.68	-	-
4	67132.77	121736.73	-	-
5	67133.45	121736.62	-	-
6	67134.09	121736.36	-	-
7	67134.66	121735.97	-	-
8	67135.13	121735.47	-	-
9	67135.48	121734.87	-	-
10	67135.69	121734.22	-	-
11	67135.75	121733.53	-	-
12	67135.66	121732.85	-	-
13	67135.43	121732.2	-	-
14	67135.05	121731.62	-	-
15	67134.57	121731.14	-	-
16	67134	121731.09	-	-
17	67133.47	121730.91	-	-
18	67132.99	121730.62	-	-
19	67132.58	121730.23	-	-
20	67132.28	121729.76	-	-
21	67132.1	121729.23	-	-
22	67132.36	121726.32	-	-
23	67130.85	121721.4	-	-
24	67128.67	121718.08	-	-
25	67126.39	121714.84	-	-
26	67123.99	121711.67	-	-
27	67121.5	121708.59	-	-
28	67118.9	121705.6	-	-

ПОЛНОЕ НАИМЕНОВАНИЕ ДОЛЖНОСТИ	 ДОКУМЕНТ ПОДПИСАН ЭЛЕКТРОННОЙ ПОДПИСЬЮ Служба кадастрового учета и регистрации недвижимости Федеральная служба государственной регистрации, кадастра и картографии Дубликат от 27.04.2024 № 18/01/2024	НИНЦНАМ, ФИМИЛКА

Земельный участок				
вид объекта недвижимости				
Лист № 286 раздела 4.2	Всего листов раздела 4.2: 654		Всего разделов: 8	Всего листов выписки: 945
09.01.2024г. № КУВИИ-001/2024-5029544				
Кадастровый номер:			78:42:0016202:7	
1	2	3	4	5
29	67116.2	121702.69	-	-
30	67113.41	121699.87	-	-
31	67110.53	121697.15	-	-
32	67107.55	121694.53	-	-
33	67104.5	121692.01	-	-
34	67095.06	121677.95	-	-
35	67093.94	121676.41	-	-
36	67092.95	121674.8	-	-
37	67092.08	121673.12	-	-
38	67091.34	121671.37	-	-
39	67090.73	121669.58	-	-
40	67090.26	121667.74	-	-
41	67089.94	121665.87	-	-
42	67089.76	121663.99	-	-
43	67089.72	121662.1	-	-
44	67089.53	121661.54	-	-
45	67089.24	121661.04	-	-
46	67088.84	121660.61	-	-
47	67088.36	121660.28	-	-
48	67087.82	121660.06	-	-
49	67087.24	121659.96	-	-
50	67086.66	121659.98	-	-
51	67086.09	121660.14	-	-
52	67085.58	121660.41	-	-
53	67085.08	121662.55	-	-
54	67084.47	121664.67	-	-
55	67083.72	121666.75	-	-
56	67082.85	121668.77	-	-
57	67081.86	121670.74	-	-

ПОЛНОЕ НАИМЕНОВАНИЕ ДОЛЖНОСТИ	 ДОКУМЕНТ ПОДПИСАН ЭЛЕКТРОННОЙ ПОДПИСЬЮ Службы ОБЛАСТНОГО КАДАСТРА ИМУЩЕСТВА Ульяновской ФЕДЕРАЛЬНОЙ СЛУЖБЫ ГОСУДАРСТВЕННОЙ РЕГИСТРАЦИИ, КАДАСТРА И КАРТОГРАФИИ Довольное + 7104.202 от 19.08.2024	ИНИЦИАЛЫ, ФАМИЛИЯ

Земельный участок				
вид объекта недвижимости				
Лист № 287 раздела 4.2	Всего листов раздела 4.2: 654		Всего разделов: 8	Всего листов выписки: 945
09.01.2024г. № КУВИИ-001/2024-5029544				
Кадастровый номер:			78:42-0016202:7	
1	2	3	4	5
58	67080.75	121672.65	-	-
59	67079.54	121674.49	-	-
60	67078.67	121676.23	-	-
61	67077.95	121678.03	-	-
62	67077.37	121679.88	-	-
63	67076.94	121681.78	-	-
64	67076.66	121683.7	-	-
65	67076.53	121685.64	-	-
66	67076.56	121687.58	-	-
67	67076.73	121689.51	-	-
68	67077.06	121691.43	-	-
69	67077.54	121693.31	-	-
70	67078.17	121695.15	-	-
71	67078.94	121696.93	-	-
72	67079.84	121698.65	-	-
73	67080.88	121700.29	-	-
74	67082.05	121701.85	-	-
75	67083.33	121703.3	-	-
76	67084.73	121704.66	-	-
1	67129.4	121734.7	-	-
1	67433.76	121528.25	-	-
2	67449.88	121535.82	-	-
3	67465.31	121546.46	-	-
4	67488.71	121556.22	-	-
5	67490.47	121557.09	-	-
6	67492.16	121558.1	-	-
7	67493.77	121559.24	-	-
8	67495.29	121560.49	-	-
9	67496.71	121561.86	-	-

ПОЛНОЕ НАИМЕНОВАНИЕ ДОЛЖНОСТИ	 ДОКУМЕНТ ПОДПИСАН ЭЛЕКТРОННОЙ ПОДПИСЬЮ Службы ОБЛАСТНОГО КАДАСТРА ИМУЩЕСТВА Ульяновской ФЕДЕРАЛЬНОЙ СЛУЖБЫ ГОСУДАРСТВЕННОЙ РЕГИСТРАЦИИ, КАДАСТРА И КАРТОГРАФИИ Дубликат от 27.04.2024 по 19.05.2024	ИНИЦИАЛЫ, ФАМИЛИЯ

Земельный участок				
вид объекта недвижимости				
Лист № 288 раздела 4.2	Всего листов раздела 4.2: 654		Всего разделов: 8	Всего листов выписки: 945
09.01.2024г. № КУВИИ-001/2024-5029544				
Кадастровый номер:			78:42-0016202:7	
1	2	3	4	5
10	67498.01	121563.34	-	-
11	67499.2	121564.91	-	-
12	67500.27	121566.56	-	-
13	67501.2	121568.3	-	-
14	67502	121570.1	-	-
15	67502.66	121571.96	-	-
16	67503.17	121573.86	-	-
17	67503.53	121575.8	-	-
18	67503.74	121577.76	-	-
19	67503.81	121579.73	-	-
20	67503.72	121581.7	-	-
21	67503.81	121582.46	-	-
22	67504.06	121583.19	-	-
23	67504.45	121583.86	-	-
24	67504.95	121584.45	-	-
25	67505.56	121584.92	-	-
26	67506.25	121585.27	-	-
27	67507	121585.47	-	-
28	67507.77	121585.53	-	-
29	67508.54	121585.43	-	-
30	67509.27	121585.19	-	-
31	67509.94	121584.82	-	-
32	67510.53	121584.31	-	-
33	67511.01	121583.71	-	-
34	67511.36	121583.02	-	-
35	67511.57	121582.28	-	-
36	67511.64	121581.51	-	-
37	67508.45	121563.7	-	-
38	67507.83	121562.23	-	-

ПОЛНОЕ НАИМЕНОВАНИЕ ДОЛЖНОСТИ	 ДОКУМЕНТ ПОДПИСАН ЭЛЕКТРОННОЙ ПОДПИСЬЮ Службы ОБЛАСТНОГО КАДАСТРА ИМУЩЕСТВА ИЛИ ИЛИ ФЕДЕРАЛЬНАЯ СЛУЖБА ГОСУДАРСТВЕННОЙ РЕГИСТРАЦИИ, КАДАСТРА И КАРТОГРАФИИ Дубликат от 27.04.2024 по 19.05.2024	ИНИЦИАЛЫ, ФАМИЛИЯ

Земельный участок				
вид объекта недвижимости				
Лист № 289 раздела 4.2	Всего листов раздела 4.2: 654		Всего разделов: 8	Всего листов выписки: 945
09.01.2024г. № КУВИИ-001/2024-5029544				
Кадастровый номер:			78:42:0016202:7	
1	2	3	4	5
39	67507.08	121560.81	-	-
40	67506.22	121559.47	-	-
41	67505.25	121558.21	-	-
42	67504.18	121557.03	-	-
43	67503	121555.95	-	-
44	67501.74	121554.97	-	-
45	67500.4	121554.11	-	-
46	67498.99	121553.36	-	-
47	67497.53	121552.74	-	-
48	67466.72	121539.2	-	-
49	67443.38	121521.76	-	-
50	67434.14	121519.16	-	-
51	67433.3	121519.14	-	-
52	67432.48	121519.27	-	-
53	67431.7	121519.55	-	-
54	67430.98	121519.96	-	-
55	67430.35	121520.5	-	-
56	67429.82	121521.15	-	-
57	67429.43	121521.88	-	-
58	67429.17	121522.67	-	-
59	67429.06	121523.5	-	-
60	67429.1	121524.33	-	-
61	67429.29	121525.14	-	-
62	67429.63	121525.9	-	-
63	67430.09	121526.58	-	-
64	67430.68	121527.18	-	-
65	67431.36	121527.65	-	-
66	67432.12	121527.99	-	-
67	67432.92	121528.19	-	-

ПОЛНОЕ НАИМЕНОВАНИЕ ДОЛЖНОСТИ	 ДОКУМЕНТ ПОДПИСАН ЭЛЕКТРОННОЙ ПОДПИСЬЮ Службы ОБЛАСТНОГО СЕВЕРОКАВКАЗСКОГО УПРАВЛЕНИЯ ФЕДЕРАЛЬНОЙ СЛУЖБЫ ГОСУДАРСТВЕННОЙ РЕГИСТРАЦИИ, КАДАСТРА И КАРТОГРАФИИ Дубликат от 27.04.2024 по 19.05.2024	ИНИЦИАЛЫ, ФАМИЛИЯ

Земельный участок				
вид объекта недвижимости				
Лист № 290 раздела 4.2	Всего листов раздела 4.2: 654		Всего разделов: 8	Всего листов выписки: 945
09.01.2024г. № КУВИИ-001/2024-5029544				
Кадастровый номер:			78:42:0016202:7	
1	2	3	4	5
1	67433.76	121528.25	-	-
1	67403.65	121822.51	-	-
2	67404.69	121822.52	-	-
3	67405.72	121822.39	-	-
4	67406.73	121822.12	-	-
5	67407.69	121821.71	-	-
6	67408.58	121821.18	-	-
7	67409.4	121820.53	-	-
8	67410.12	121819.78	-	-
9	67410.73	121818.94	-	-
10	67411.22	121818.02	-	-
11	67411.58	121817.04	-	-
12	67411.81	121816.02	-	-
13	67411.89	121814.98	-	-
14	67411.83	121813.94	-	-
15	67411.63	121812.92	-	-
16	67411.3	121811.94	-	-
17	67357.99	121774.18	-	-
18	67356.75	121774.04	-	-
19	67355.51	121774.05	-	-
20	67354.28	121774.23	-	-
21	67353.09	121774.56	-	-
22	67351.94	121775.04	-	-
23	67350.87	121775.66	-	-
24	67349.88	121776.41	-	-
25	67349	121777.28	-	-
26	67348.23	121778.26	-	-
27	67347.6	121779.32	-	-
28	67347.1	121780.46	-	-

ПОЛНОЕ НАИМЕНОВАНИЕ ДОЛЖНОСТИ	 ДОКУМЕНТ ПОДПИСАН ЭЛЕКТРОННОЙ ПОДПИСЬЮ Службы ОБЛАСТНОГО КАДАСТРА И ГЕОИНФОРМАЦИОННОГО ЦЕНТРА Ульяновской ОБЛАСТИ Федеральная служба государственной регистрации, кадастра и картографии Ульяновская область ИНН 4300000000	ИНИЦИАЛЫ, ФАМИЛИЯ

Земельный участок				
вид объекта недвижимости				
Лист № 291 раздела 4.2	Всего листов раздела 4.2: 654		Всего разделов: 8	Всего листов выписки: 945
09.01.2024г. № КУВИИ-001/2024-5029544				
Кадастровый номер:			78:42:0016202:7	
1	2	3	4	5
29	67346.75	121781.65	-	-
30	67346.56	121782.88	-	-
31	67346.53	121784.12	-	-
1	67403.65	121822.51	-	-
1	67553	121706.07	-	-
2	67554.05	121716.35	-	-
3	67554.04	121717.23	-	-
4	67554.17	121718.11	-	-
5	67554.41	121718.97	-	-
6	67554.78	121719.78	-	-
7	67555.25	121720.53	-	-
8	67555.83	121721.21	-	-
9	67566.85	121723.48	-	-
10	67567.31	121723.62	-	-
11	67567.71	121723.91	-	-
12	67568	121724.31	-	-
13	67568.15	121724.78	-	-
14	67568.14	121725.27	-	-
15	67567.98	121725.74	-	-
16	67567.17	121729.15	-	-
17	67567.49	121732.69	-	-
18	67567.72	121733.25	-	-
19	67568.07	121733.75	-	-
20	67568.53	121734.15	-	-
21	67569.06	121734.46	-	-
22	67569.64	121734.63	-	-
23	67570.25	121734.68	-	-
24	67570.85	121734.59	-	-
25	67571.42	121734.37	-	-

ПОЛНОЕ НАИМЕНОВАНИЕ ДОЛЖНОСТИ	 ДОКУМЕНТ ПОДПИСАН ЭЛЕКТРОННОЙ ПОДПИСЬЮ Служба ОБЛАСТНОГО КАДАСТРА ИМУЩЕСТВА ИЛИ ИЛИ ФЕДЕРАЛЬНАЯ СЛУЖБА ГОСУДАРСТВЕННОЙ РЕГИСТРАЦИИ, КАДАСТРА И КАРТОГРАФИИ Деловая линия + 7 (044) 202 от 19.05.2024	ИНИЦИАЛЫ, ФАМИЛИЯ

Земельный участок				
вид объекта недвижимости				
Лист № 292 раздела 4.2	Всего листов раздела 4.2: 654		Всего разделов: 8	Всего листов выписки: 945
09.01.2024г. № КУВИИ-001/2024-5029544				
Кадастровый номер:			78:42:0016202:7	
1	2	3	4	5
26	67571.93	121734.03	-	-
27	67572.36	121733.6	-	-
28	67573.36	121732.39	-	-
29	67574.48	121731.29	-	-
30	67575.71	121730.31	-	-
31	67577.03	121729.46	-	-
32	67578.42	121728.74	-	-
33	67579.89	121728.17	-	-
34	67580.69	121727.53	-	-
35	67581.4	121726.78	-	-
36	67581.98	121725.93	-	-
37	67582.44	121725.01	-	-
38	67582.76	121724.03	-	-
39	67582.93	121723.01	-	-
40	67582.95	121721.98	-	-
41	67582.81	121720.96	-	-
42	67582.54	121719.97	-	-
43	67582.11	121719.03	-	-
44	67581.56	121718.16	-	-
45	67580.88	121717.39	-	-
46	67580.1	121716.72	-	-
47	67579.23	121716.17	-	-
48	67578.29	121715.76	-	-
49	67577.3	121715.49	-	-
50	67574.93	121714.59	-	-
51	67572.63	121713.56	-	-
52	67570.39	121712.39	-	-
53	67568.23	121711.09	-	-
54	67566.15	121709.66	-	-

ПОЛНОЕ НАИМЕНОВАНИЕ ДОЛЖНОСТИ	 ДОКУМЕНТ ПОДПИСАН ЭЛЕКТРОННОЙ ПОДПИСЬЮ Службы ОБЛАСТНОГО КАДАСТРА ИМУЩЕСТВА Ульяновской ФЕДЕРАЛЬНОЙ СЛУЖБЫ ГОСУДАРСТВЕННОЙ РЕГИСТРАЦИИ, КАДАСТРА И КАРТОГРАФИИ Дата подписания: 27.04.2024 в 14:05:20/4	ИНИЦИАЛЫ, ФАМИЛИЯ

Земельный участок				
вид объекта недвижимости				
Лист № 293 раздела 4.2	Всего листов раздела 4.2: 654		Всего разделов: 8	Всего листов выписки: 945
09.01.2024г. № КУВИИ-001/2024-5029544				
Кадастровый номер:			78:42:0016202:7	
1	2	3	4	5
55	67564.15	121708.11	-	-
56	67562.25	121706.45	-	-
57	67560.46	121704.67	-	-
58	67558.77	121702.8	-	-
59	67557.2	121700.82	-	-
60	67555.75	121698.76	-	-
61	67554.71	121695.51	-	-
62	67553.82	121692.22	-	-
63	67553.06	121688.89	-	-
64	67552.45	121685.54	-	-
65	67551.99	121682.16	-	-
66	67551.67	121678.77	-	-
67	67551.5	121675.36	-	-
68	67551.47	121671.96	-	-
69	67551.59	121668.55	-	-
70	67551.86	121665.15	-	-
71	67552.27	121661.77	-	-
72	67552.83	121658.41	-	-
73	67552.99	121647.23	-	-
74	67552.51	121637.75	-	-
75	67555.91	121628.6	-	-
76	67556.19	121627.59	-	-
77	67556.34	121626.56	-	-
78	67556.34	121625.52	-	-
79	67556.19	121624.49	-	-
80	67555.91	121623.49	-	-
81	67555.48	121622.54	-	-
82	67554.93	121621.65	-	-
83	67554.25	121620.86	-	-

ПОЛНОЕ НАИМЕНОВАНИЕ ДОЛЖНОСТИ	 ДОКУМЕНТ ПОДПИСАН ЭЛЕКТРОННОЙ ПОДПИСЬЮ Служба ОБЛАСТНОГО АДМИНИСТРАЦИОННОГО УПРАВЛЕНИЯ ФЕДЕРАЛЬНОЙ СЛУЖБЫ ГОСУДАРСТВЕННОЙ РЕГИСТРАЦИИ, КАДАСТРА И КАРТОГРАФИИ Дубликат от 27.04.2024 по 19.05.2024	НИНЦНАТЫ, ФИМИЛИЯ

Земельный участок				
вид объекта недвижимости				
Лист № 294 раздела 4.2	Всего листов раздела 4.2: 654		Всего разделов: 8	Всего листов выписки: 945
09.01.2024г. № КУВИИ-001/2024-5029544				
Кадастровый номер:			78:42:0016202:7	
1	2	3	4	5
84	67553.48	121620.17	-	-
85	67552.11	121618.56	-	-
86	67550.65	121617.02	-	-
87	67549.12	121615.57	-	-
88	67547.51	121614.2	-	-
89	67545.82	121612.92	-	-
90	67544.08	121611.74	-	-
91	67541.59	121610.36	-	-
92	67539.19	121608.84	-	-
93	67536.87	121607.2	-	-
94	67534.66	121605.42	-	-
95	67532.54	121603.53	-	-
96	67530.53	121601.52	-	-
97	67528.64	121599.4	-	-
98	67526.88	121597.18	-	-
99	67526.07	121596.66	-	-
100	67525.2	121596.28	-	-
101	67524.28	121596.05	-	-
102	67523.33	121595.96	-	-
103	67522.38	121596.02	-	-
104	67521.45	121596.23	-	-
105	67520.56	121596.59	-	-
106	67519.75	121597.08	-	-
107	67519.02	121597.69	-	-
108	67518.4	121598.42	-	-
109	67518.21	121598.72	-	-
110	67518.14	121599.07	-	-
111	67518.19	121599.42	-	-
112	67518.36	121599.74	-	-

ПОЛНОЕ НАИМЕНОВАНИЕ ДОЛЖНОСТИ	 ДОКУМЕНТ ПОДПИСАН ЭЛЕКТРОННОЙ ПОДПИСЬЮ Службы ОБЛАСТНОГО КАДАСТРА ИМУЩЕСТВА Владимирская область ФЕДЕРАЛЬНАЯ СЛУЖБА ГОСУДАРСТВЕННОЙ РЕГИСТРАЦИИ, КАДАСТРА И КАРТОГРАФИИ Дубликат от 27.04.2024 № 19.01.2024	НИНЦНАТЫ, ФИМИЛИЯ

Земельный участок				
вид объекта недвижимости				
Лист № 295 раздела 4.2	Всего листов раздела 4.2: 654		Всего разделов: 8	Всего листов выписки: 945
09.01.2024г. № КУВИИ-001/2024-5029544				
Кадастровый номер:			78:42-0016202:7	
1	2	3	4	5
113	67518.62	121599.98	-	-
114	67518.96	121600.12	-	-
115	67521.48	121599.47	-	-
116	67521.82	121599.19	-	-
117	67522.23	121599.06	-	-
118	67522.67	121599.08	-	-
119	67523.07	121599.26	-	-
120	67523.39	121599.56	-	-
121	67523.58	121599.96	-	-
122	67524.94	121601.8	-	-
123	67526.41	121603.56	-	-
124	67527.98	121605.23	-	-
125	67529.65	121606.8	-	-
126	67531.4	121608.28	-	-
127	67533.24	121609.65	-	-
128	67535.16	121610.91	-	-
129	67537.14	121612.06	-	-
130	67539.19	121613.09	-	-
131	67541.3	121614	-	-
132	67542.36	121615.36	-	-
133	67543.32	121616.81	-	-
134	67544.14	121618.33	-	-
135	67544.84	121619.92	-	-
136	67545.4	121621.55	-	-
137	67545.82	121623.24	-	-
138	67546.11	121624.95	-	-
139	67541.2	121643.39	-	-
140	67543.3	121696.88	-	-
1	67553	121706.07	-	-

ПОЛНОЕ НАИМЕНОВАНИЕ ДОЛЖНОСТИ	 ДОКУМЕНТ ПОДПИСАН ЭЛЕКТРОННОЙ ПОДПИСЬЮ Службы ОБЛАСТНОГО КАДАСТРА ИМУЩЕСТВА ИЛИ ИЛИ ФЕДЕРАЛЬНОЙ СЛУЖБЫ ГОСУДАРСТВЕННОЙ РЕГИСТРАЦИИ, КАДАСТРА И КАРТОГРАФИИ Даты подписания: 27.04.2024 от 19.05.2024	ИНИЦИАЛЫ, ФАМИЛИЯ

Земельный участок				
вид объекта недвижимости				
Лист № 296 раздела 4.2	Всего листов раздела 4.2: 654		Всего разделов: 8	Всего листов выписки: 945
09.01.2024г. № КУВИИ-001/2024-5029544				
Кадастровый номер:			78:42:0016202:7	
1	2	3	4	5
1	67748.71	121955.06	-	-
2	67749.06	121954.49	-	-
3	67749.29	121953.87	-	-
4	67749.38	121953.21	-	-
5	67749.33	121952.55	-	-
6	67749.15	121951.91	-	-
7	67748.84	121951.32	-	-
8	67748.41	121950.81	-	-
9	67747.88	121950.4	-	-
10	67747.29	121950.12	-	-
11	67746	121949.95	-	-
12	67744.75	121949.65	-	-
13	67743.53	121949.2	-	-
14	67742.38	121948.61	-	-
15	67741.3	121947.9	-	-
16	67740.31	121947.06	-	-
17	67739.43	121946.12	-	-
18	67738.66	121945.09	-	-
19	67737.85	121943.98	-	-
20	67737.17	121942.8	-	-
21	67736.62	121941.55	-	-
22	67736.21	121940.25	-	-
23	67735.95	121938.91	-	-
24	67735.82	121937.56	-	-
25	67735.85	121936.19	-	-
26	67736.02	121934.84	-	-
27	67736.33	121933.51	-	-
28	67736.78	121932.23	-	-
29	67737.38	121931	-	-

ПОЛНОЕ НАИМЕНОВАНИЕ ДОЛЖНОСТИ	 ДОКУМЕНТ ПОДПИСАН ЭЛЕКТРОННОЙ ПОДПИСЬЮ Службы ОБЛАСТНОГО КАДАСТРА ИМУЩЕСТВА Владимирская область ФЕДЕРАЛЬНАЯ СЛУЖБА ГОСУДАРСТВЕННОЙ РЕГИСТРАЦИИ, КАДАСТРА И КАРТОГРАФИИ Дубликатом от 27.04.2024 по 19.05.2024	НИНЦНАТЫ, ФИМИЛИЯ

Земельный участок				
вид объекта недвижимости				
Лист № 297 раздела 4.2	Всего листов раздела 4.2: 654		Всего разделов: 8	Всего листов выписки: 945
09.01.2024г. № КУВИИ-001/2024-5029544				
Кадстровый номер:			78:42:0016202:7	
1	2	3	4	5
30	67738.1	121929.84	-	-
31	67738.94	121928.77	-	-
32	67740.19	121927.21	-	-
33	67741.54	121925.73	-	-
34	67742.99	121924.35	-	-
35	67744.53	121923.07	-	-
36	67746.14	121921.89	-	-
37	67747.84	121920.83	-	-
38	67748.68	121920.36	-	-
39	67749.44	121919.78	-	-
40	67750.11	121919.08	-	-
41	67750.67	121918.29	-	-
42	67751.1	121917.43	-	-
43	67751.39	121916.51	-	-
44	67751.54	121915.56	-	-
45	67751.55	121914.6	-	-
46	67751.41	121913.65	-	-
47	67751.14	121912.73	-	-
48	67750.63	121908.57	-	-
49	67751.54	121905.2	-	-
50	67751.32	121904.62	-	-
51	67750.87	121904.36	-	-
52	67743.16	121897.47	-	-
53	67741.97	121894.83	-	-
54	67739.3	121890.91	-	-
55	67736.52	121887.08	-	-
56	67733.64	121883.33	-	-
57	67730.65	121879.66	-	-
58	67727.56	121876.07	-	-



ПОЛНОЕ НАИМЕНОВАНИЕ ДОЛЖНОСТИ

ИНИЦИАЛЫ, ФАМИЛИЯ

Земельный участок				
вид объекта недвижимости				
Лист № 298 раздела 4.2	Всего листов раздела 4.2: 654		Всего разделов: 8	Всего листов выписки: 945
09.01.2024г. № КУВИИ-001/2024-5029544				
Кадастровый номер:			78:42:0016202:7	
1	2	3	4	5
59	67724.36	121872.58	-	-
60	67721.07	121869.18	-	-
61	67717.68	121865.88	-	-
62	67714.2	121862.67	-	-
63	67710.63	121859.57	-	-
64	67705.47	121857.22	-	-
65	67700.26	121855.02	-	-
66	67694.99	121852.95	-	-
67	67689.67	121851.03	-	-
68	67684.3	121849.24	-	-
69	67678.88	121847.6	-	-
70	67673.43	121846.1	-	-
71	67667.93	121844.75	-	-
72	67662.4	121843.54	-	-
73	67656.85	121842.48	-	-
74	67648.66	121839.27	-	-
75	67645.1	121832.51	-	-
76	67638.69	121830.73	-	-
77	67628.72	121829.3	-	-
78	67620.88	121827.88	-	-
79	67619.63	121827.32	-	-
80	67618.47	121826.63	-	-
81	67617.39	121825.81	-	-
82	67616.42	121824.86	-	-
83	67615.56	121823.81	-	-
84	67614.83	121822.66	-	-
85	67614.24	121821.44	-	-
86	67613.79	121820.16	-	-
87	67613.5	121818.83	-	-

ПОЛНОЕ НАИМЕНОВАНИЕ ДОЛЖНОСТИ	 ДОКУМЕНТ ПОДПИСАН ЭЛЕКТРОННОЙ ПОДПИСЬЮ Службы ОБЛАСТНОГО КАДАСТРА ИМУЩЕСТВА ИЛИ ИЛИ ФЕДЕРАЛЬНАЯ СЛУЖБА ГОСУДАРСТВЕННОЙ РЕГИСТРАЦИИ, КАДАСТРА И КАРТОГРАФИИ Деловая линия + 7704.202 от 19.05.2024	ИНИЦИАЛЫ, ФАМИЛИЯ

Земельный участок				
вид объекта недвижимости				
Лист № 299 раздела 4.2	Всего листов раздела 4.2: 654		Всего разделов: 8	Всего листов выписки: 945
09.01.2024г. № КУВИИ-001/2024-5029544				
Кадастровый номер:			78:42:0016202:7	
1	2	3	4	5
88	67613.37	121817.48	-	-
89	67613.4	121816.13	-	-
90	67612.84	121815.39	-	-
91	67612.18	121814.74	-	-
92	67611.43	121814.19	-	-
93	67610.62	121813.76	-	-
94	67609.74	121813.45	-	-
95	67608.84	121813.27	-	-
96	67607.91	121813.23	-	-
97	67606.99	121813.32	-	-
98	67606.1	121813.55	-	-
99	67605.19	121814.56	-	-
100	67604.18	121815.48	-	-
101	67603.07	121816.28	-	-
102	67601.89	121816.96	-	-
103	67600.64	121817.5	-	-
104	67599.34	121817.91	-	-
105	67598.01	121818.18	-	-
106	67596.65	121818.31	-	-
107	67595.29	121818.29	-	-
108	67591.46	121816.3	-	-
109	67587.71	121814.2	-	-
110	67584.02	121811.96	-	-
111	67580.41	121809.61	-	-
112	67576.89	121807.14	-	-
113	67573.44	121804.56	-	-
114	67570.08	121801.86	-	-
115	67566.82	121799.05	-	-
116	67563.65	121796.14	-	-

ПОЛНОЕ НАИМЕНОВАНИЕ ДОЛЖНОСТИ	 ДОКУМЕНТ ПОДПИСАН ЭЛЕКТРОННОЙ ПОДПИСЬЮ Служба кадастрового учета и регистрации недвижимости Федеральная служба государственной регистрации, кадастра и картографии Дубликат от 27.04.2024 № 18/01/2024	ИНИЦИАЛЫ, ФАМИЛИЯ

Земельный участок				
вид объекта недвижимости				
Лист № 300 раздела 4.2	Всего листов раздела 4.2: 654		Всего разделов: 8	Всего листов выписки: 945
09.01.2024г. № КУВН-001/2024-5029544				
Кадастровый номер:			78:42:0016202:7	
1	2	3	4	5
117	67560.57	121793.12	-	-
118	67557.6	121790.01	-	-
119	67554.73	121786.79	-	-
120	67551.98	121783.49	-	-
121	67551.58	121781.78	-	-
122	67551.33	121780.05	-	-
123	67551.22	121778.3	-	-
124	67551.25	121776.55	-	-
125	67551.43	121774.81	-	-
126	67551.75	121773.09	-	-
127	67552.21	121771.4	-	-
128	67552.81	121769.75	-	-
129	67553.54	121768.16	-	-
130	67554.41	121766.64	-	-
131	67556.09	121764	-	-
132	67556.34	121763.43	-	-
133	67556.45	121762.83	-	-
134	67556.42	121762.21	-	-
135	67556.26	121761.62	-	-
136	67555.96	121761.08	-	-
137	67555.54	121760.63	-	-
138	67555.04	121760.28	-	-
139	67554.46	121760.06	-	-
140	67553.85	121759.97	-	-
141	67553.24	121760.03	-	-
142	67552.66	121760.23	-	-
143	67552.14	121760.56	-	-
144	67550.99	121762.57	-	-
145	67549.97	121764.66	-	-

ПОЛНОЕ НАИМЕНОВАНИЕ ДОЛЖНОСТИ	 ДОКУМЕНТ ПОДПИСАН ЭЛЕКТРОННОЙ ПОДПИСЬЮ Службы ОБЛАСТНОГО КАДАСТРА И ГЕОДЕЗИИ ИЛИ ИЛИ ФЕДЕРАЛЬНОЙ СЛУЖБЫ ГОСУДАРСТВЕННОЙ РЕГИСТРАЦИИ, КАДАСТРА И КАРТОГРАФИИ Деловая линия + 7 (044) 202 от 19.05.2024	ИНИЦИАЛЫ, ФАМИЛИЯ

Земельный участок				
вид объекта недвижимости				
Лист № 301 раздела 4.2	Всего листов раздела 4.2: 654		Всего разделов: 8	Всего листов выписки: 945
09.01.2024г. № КУВИ-001/2024-5029544				
Кадастровый номер:			78:42:0016202:7	
1	2	3	4	5
146	67549.08	121766.8	-	-
147	67548.32	121768.99	-	-
148	67547.69	121771.22	-	-
149	67547.2	121773.49	-	-
150	67546.84	121775.78	-	-
151	67546.62	121778.09	-	-
152	67546.55	121780.41	-	-
153	67547.55	121785.62	-	-
154	67551.28	121789.33	-	-
155	67555.08	121792.97	-	-
156	67558.94	121796.55	-	-
157	67562.88	121800.06	-	-
158	67581.96	121817.93	-	-
159	67583.42	121818.72	-	-
160	67584.95	121819.38	-	-
161	67586.53	121819.88	-	-
162	67588.16	121820.24	-	-
163	67589.81	121820.43	-	-
164	67591.47	121820.47	-	-
165	67593.14	121820.36	-	-
166	67600.76	121822.55	-	-
167	67603.09	121825.6	-	-
168	67605.54	121828.56	-	-
169	67608.11	121831.42	-	-
170	67610.79	121834.17	-	-
171	67613.58	121836.82	-	-
172	67616.47	121839.35	-	-
173	67619.46	121841.77	-	-
174	67620.41	121845.37	-	-

ПОЛНОЕ НАИМЕНОВАНИЕ ДОЛЖНОСТИ	 ДОКУМЕНТ ПОДПИСАН ЭЛЕКТРОННОЙ ПОДПИСЬЮ Службы ОБЛАСТНОГО КАДАСТРА ИМУЩЕСТВА Владимирской ОБЛАСТИ Федеральная служба государственной регистрации, кадастра и картографии Дубликат от 27.04.2024 № 18/01/2024	ИНИЦИАЛЫ, ФАМИЛИЯ

Земельный участок				
вид объекта недвижимости				
Лист № 302 раздела 4.2	Всего листов раздела 4.2: 654		Всего разделов: 8	Всего листов выписки: 945
09.01.2024г. № КУВИИ-001/2024-5029544				
Кадастровый номер:			78:42:0016202:7	
1	2	3	4	5
175	67621.5	121848.93	-	-
176	67622.73	121852.45	-	-
177	67624.09	121855.91	-	-
178	67625.59	121859.33	-	-
179	67627.21	121862.68	-	-
180	67628.97	121865.97	-	-
181	67630.85	121869.19	-	-
182	67632.65	121870.03	-	-
183	67634.5	121870.75	-	-
184	67636.4	121871.35	-	-
185	67638.33	121871.81	-	-
186	67640.3	121872.14	-	-
187	67642.28	121872.34	-	-
188	67644.26	121872.41	-	-
189	67646.25	121872.33	-	-
190	67648.23	121872.13	-	-
191	67650.19	121871.79	-	-
192	67652.13	121871.32	-	-
193	67652.97	121870.92	-	-
194	67653.87	121870.68	-	-
195	67654.8	121870.58	-	-
196	67655.73	121870.65	-	-
197	67656.63	121870.87	-	-
198	67657.49	121871.23	-	-
199	67658.27	121871.74	-	-
200	67658.96	121872.37	-	-
201	67659.53	121873.11	-	-
202	67659.97	121873.93	-	-
203	67660.27	121874.81	-	-

ПОЛНОЕ НАИМЕНОВАНИЕ ДОЛЖНОСТИ	 ДОКУМЕНТ ПОДПИСАН ЭЛЕКТРОННОЙ ПОДПИСЬЮ Службы ОБЛАСТНОГО КАДАСТРА ИМУЩЕСТВА Владимирская область ФЕДЕРАЛЬНАЯ СЛУЖБА ГОСУДАРСТВЕННОЙ РЕГИСТРАЦИИ, КАДАСТРА И КАРТОГРАФИИ Дубликат от 27.04.2024 по 19.05.2024	ИНИЦИАЛЫ, ФАМИЛИЯ

Земельный участок				
вид объекта недвижимости				
Лист № 303 раздела 4.2	Всего листов раздела 4.2: 654		Всего разделов: 8	Всего листов выписки: 945
09.01.2024г. № КУВИИ-001/2024-5029544				
Кадастровый номер:			78:42:0016202:7	
1	2	3	4	5
204	67660.42	121875.73	-	-
205	67660.41	121876.67	-	-
206	67660.19	121878.22	-	-
207	67660.12	121879.79	-	-
208	67660.18	121881.35	-	-
209	67660.38	121882.91	-	-
210	67660.71	121884.44	-	-
211	67661.17	121885.94	-	-
212	67661.76	121887.39	-	-
213	67662.48	121888.79	-	-
214	67663.31	121890.12	-	-
215	67664.26	121891.37	-	-
216	67665.32	121892.53	-	-
217	67666.47	121893.6	-	-
218	67671.81	121893.76	-	-
219	67706.35	121916.91	-	-
220	67710.05	121920.31	-	-
221	67713.66	121923.81	-	-
222	67717.18	121927.4	-	-
223	67720.61	121931.08	-	-
224	67723.94	121934.85	-	-
225	67727.17	121938.7	-	-
226	67730.3	121942.63	-	-
227	67733.34	121946.65	-	-
228	67736.27	121950.74	-	-
229	67738.05	121956.44	-	-
230	67738.25	121959.07	-	-
231	67738.52	121959.47	-	-
232	67738.9	121959.78	-	-

ПОЛНОЕ НАИМЕНОВАНИЕ ДОЛЖНОСТИ	 ДОКУМЕНТ ПОДПИСАН ЭЛЕКТРОННОЙ ПОДПИСЬЮ Службы ОБЛАСТНОГО КАДАСТРА ИМУЩЕСТВА Владимирской ОБЛАСТИ Федеральная служба государственной регистрации, кадастра и картографии Владимирская область Дубликат от 27.04.2024 по 19.05.2024	ИНИЦИАЛЫ, ФАМИЛИЯ

Земельный участок				
вид объекта недвижимости				
Лист № 304 раздела 4.2	Всего листов раздела 4.2: 654		Всего разделов: 8	Всего листов выписки: 945
09.01.2024г. № КУВИИ-001/2024-5029544				
Кадастровый номер:			78:42:0016202:7	
1	2	3	4	5
233	67739.35	121959.99	-	-
234	67739.83	121960.06	-	-
235	67740.32	121960	-	-
236	67740.78	121959.82	-	-
237	67741.17	121959.52	-	-
238	67744.69	121956.76	-	-
1	67748.71	121955.06	-	-
1	67782.9	121973.06	-	-
2	67790.73	121978	-	-
3	67791.83	121978.56	-	-
4	67792.98	121979	-	-
5	67794.17	121979.32	-	-
6	67795.39	121979.52	-	-
7	67796.62	121979.59	-	-
8	67797.86	121979.53	-	-
9	67799.08	121979.34	-	-
10	67800.28	121979.03	-	-
11	67802.95	121978.51	-	-
12	67805.64	121978.14	-	-
13	67808.36	121977.9	-	-
14	67811.08	121977.81	-	-
15	67813.8	121977.86	-	-
16	67816.52	121978.05	-	-
17	67817.2	121977.67	-	-
18	67817.8	121977.16	-	-
19	67818.29	121976.56	-	-
20	67818.66	121975.87	-	-
21	67818.88	121975.12	-	-
22	67818.96	121974.34	-	-

ПОЛНОЕ НАИМЕНОВАНИЕ ДОЛЖНОСТИ	 ДОКУМЕНТ ПОДПИСАН ЭЛЕКТРОННОЙ ПОДПИСЬЮ Службы ОБЛАСТНОГО КАДАСТРА ИМУЩЕСТВА Ульяновской ФЕДЕРАЛЬНОЙ СЛУЖБЫ ГОСУДАРСТВЕННОЙ РЕГИСТРАЦИИ, КАДАСТРА И КАРТОГРАФИИ Дубликатом от 27.04.2022 по 19.05.2024	ИНИЦИАЛЫ, ФАМИЛИЯ

Земельный участок				
вид объекта недвижимости				
Лист № 305 раздела 4.2	Всего листов раздела 4.2: 654		Всего разделов: 8	Всего листов выписки: 945
09.01.2024г. № КУВИИ-001/2024-5029544				
Кадастровый номер:			78:42-0016202:7	
1	2	3	4	5
23	67818.9	121973.56	-	-
24	67818.68	121972.81	-	-
25	67818.33	121972.12	-	-
26	67817.12	121971.64	-	-
27	67813.49	121971.88	-	-
28	67798.07	121976.05	-	-
29	67795.44	121975.7	-	-
30	67784.28	121971	-	-
31	67783.83	121970.99	-	-
32	67783.41	121971.13	-	-
33	67783.05	121971.4	-	-
34	67782.81	121971.77	-	-
35	67782.69	121972.2	-	-
36	67782.72	121972.64	-	-
1	67782.9	121973.06	-	-
1	68073.03	122114.62	-	-
2	68072.28	122114.58	-	-
3	68071.56	122114.42	-	-
4	68070.86	122114.15	-	-
5	68070.22	122113.77	-	-
6	68069.66	122113.29	-	-
7	68069.17	122112.73	-	-
8	68068.79	122112.1	-	-
9	68068.71	122109.59	-	-
10	68067.33	122108.05	-	-
11	68062.63	122105.46	-	-
12	68058.3	122100.94	-	-
13	68056.16	122099.6	-	-
14	68052.83	122099.71	-	-

ПОЛНОЕ НАИМЕНОВАНИЕ ДОЛЖНОСТИ	 ДОКУМЕНТ ПОДПИСАН ЭЛЕКТРОННОЙ ПОДПИСЬЮ Службы ОБЛАСТНОГО КАДАСТРА ИМУЩЕСТВА Ульяновской ФЕДЕРАЛЬНОЙ СЛУЖБЫ ГОСУДАРСТВЕННОЙ РЕГИСТРАЦИИ, КАДАСТРА И КАРТОГРАФИИ Довольное + 7704.202 от 19.05.2024	ИНИЦИАЛЫ, ФАМИЛИЯ

Земельный участок				
вид объекта недвижимости				
Лист № 306 раздела 4.2	Всего листов раздела 4.2: 654		Всего разделов: 8	Всего листов выписки: 945
09.01.2024г. № КУВИИ-001/2024-5029544				
Кадастровый номер:			78:42:0016202:7	
1	2	3	4	5
15	68049.1	122097.28	-	-
16	68042.39	122089.84	-	-
17	68036.84	122084.52	-	-
18	68035.24	122080.5	-	-
19	68035.68	122077.35	-	-
20	68034.11	122070.78	-	-
21	68027.67	122059.72	-	-
22	68028.2	122053.66	-	-
23	68025.19	122051.47	-	-
24	68022.11	122049.38	-	-
25	68018.96	122047.4	-	-
26	68015.75	122045.52	-	-
27	68012.47	122043.75	-	-
28	68009.15	122042.09	-	-
29	68002.42	122033.78	-	-
30	67995.77	122025.41	-	-
31	67989.21	122016.98	-	-
32	67986.53	122016.25	-	-
33	67983.9	122015.39	-	-
34	67981.31	122014.41	-	-
35	67978.78	122013.3	-	-
36	67976.3	122012.08	-	-
37	67975.3	122011.35	-	-
38	67974.39	122010.52	-	-
39	67973.57	122009.6	-	-
40	67972.86	122008.6	-	-
41	67972.25	122007.53	-	-
42	67971.76	122006.4	-	-
43	67971.4	122005.23	-	-

ПОЛНОЕ НАИМЕНОВАНИЕ ДОЛЖНОСТИ	 ДОКУМЕНТ ПОДПИСАН ЭЛЕКТРОННОЙ ПОДПИСЬЮ Службы ОБЛАСТНОГО КАДАСТРА ИМУЩЕСТВА Владимирская область ФЕДЕРАЛЬНАЯ СЛУЖБА ГОСУДАРСТВЕННОЙ РЕГИСТРАЦИИ, КАДАСТРА И КАРТОГРАФИИ Дубликат от 27.04.2024 по 19.05.2024	НИНЦЫ, ФАМИЛИЯ

Земельный участок				
вид объекта недвижимости				
Лист № 307 раздела 4.2	Всего листов раздела 4.2: 654		Всего разделов: 8	Всего листов выписки: 945
09.01.2024г. № КУВИИ-001/2024-5029544				
Кадастровый номер:			78:42:0016202:7	
1	2	3	4	5
44	67968.02	122002.91	-	-
45	67966.21	122003.53	-	-
46	67958.43	122000.21	-	-
47	67956.34	121999.42	-	-
48	67954.3	121998.5	-	-
49	67952.33	121997.46	-	-
50	67950.43	121996.29	-	-
51	67948.6	121995	-	-
52	67946.87	121993.6	-	-
53	67945.23	121992.09	-	-
54	67943.68	121990.47	-	-
55	67942.25	121988.76	-	-
56	67940.92	121986.97	-	-
57	67939.72	121985.09	-	-
58	67938.63	121983.14	-	-
59	67937.68	121981.12	-	-
60	67936.86	121979.05	-	-
61	67936.09	121977.95	-	-
62	67935.45	121976.78	-	-
63	67934.93	121975.55	-	-
64	67934.54	121974.28	-	-
65	67934.29	121972.97	-	-
66	67934.18	121971.64	-	-
67	67934.21	121970.31	-	-
68	67934.69	121969.52	-	-
69	67935.04	121968.68	-	-
70	67935.26	121967.79	-	-
71	67935.34	121966.87	-	-
72	67935.27	121965.96	-	-

ПОЛНОЕ НАИМЕНОВАНИЕ ДОЛЖНОСТИ	 ДОКУМЕНТ ПОДПИСАН ЭЛЕКТРОННОЙ ПОДПИСЬЮ Службы ОБЛАСТНОГО КАДАСТРА ИМУЩЕСТВА Владимирская область ФЕДЕРАЛЬНАЯ СЛУЖБА ГОСУДАРСТВЕННОЙ РЕГИСТРАЦИИ, КАДАСТРА И КАРТОГРАФИИ Дубликат от 27.04.2024 по 19.05.2024	ИНИЦИАЛЫ, ФАМИЛИЯ

Земельный участок				
вид объекта недвижимости				
Лист № 308 раздела 4.2	Всего листов раздела 4.2: 654		Всего разделов: 8	Всего листов выписки: 945
09.01.2024г. № КУВИИ-001/2024-5029544				
Кадастровый номер:			78:42:0016202:7	
1	2	3	4	5
73	67935.05	121965.06	-	-
74	67934.7	121964.21	-	-
75	67934.23	121963.43	-	-
76	67933.63	121962.73	-	-
77	67932.94	121962.14	-	-
78	67911.2	121953.22	-	-
79	67910.21	121952.68	-	-
80	67909.31	121952.03	-	-
81	67908.5	121951.26	-	-
82	67907.79	121950.39	-	-
83	67907.21	121949.44	-	-
84	67906.75	121948.42	-	-
85	67906.43	121947.35	-	-
86	67906.26	121946.25	-	-
87	67906.15	121945.21	-	-
88	67905.93	121944.2	-	-
89	67905.6	121943.22	-	-
90	67905.16	121942.28	-	-
91	67904.62	121941.39	-	-
92	67903.99	121940.58	-	-
93	67902.24	121939.13	-	-
94	67900.4	121937.8	-	-
95	67898.49	121936.58	-	-
96	67896.51	121935.49	-	-
97	67894.46	121934.51	-	-
98	67892.36	121933.67	-	-
99	67890.21	121932.96	-	-
100	67888.68	121929.68	-	-
101	67887.29	121926.35	-	-

ПОЛНОЕ НАИМЕНОВАНИЕ ДОЛЖНОСТИ	 ДОКУМЕНТ ПОДПИСАН ЭЛЕКТРОННОЙ ПОДПИСЬЮ Службы ОБЛАСТНОГО КАДАСТРА ИМУЩЕСТВА Владимирская область ФЕДЕРАЛЬНАЯ СЛУЖБА ГОСУДАРСТВЕННОЙ РЕГИСТРАЦИИ, КАДАСТРА И КАРТОГРАФИИ Дубликат от 27.04.2024 № 19.01.2024	ИНИЦИАЛЫ, ФАМИЛИЯ

Земельный участок				
вид объекта недвижимости				
Лист № 309 раздела 4.2	Всего листов раздела 4.2: 654		Всего разделов: 8	Всего листов выписки: 945
09.01.2024г. № КУВИИ-001/2024-5029544				
Кадастровый номер:			78:42-0016202:7	
1	2	3	4	5
102	67886.04	121922.97	-	-
103	67884.93	121919.53	-	-
104	67883.97	121916.05	-	-
105	67883.16	121912.54	-	-
106	67881.62	121910.07	-	-
107	67880.38	121906.16	-	-
108	67872.11	121892.05	-	-
109	67867.06	121884.93	-	-
110	67862.01	121879.54	-	-
111	67852.37	121866.91	-	-
112	67844.46	121856.35	-	-
113	67831.37	121839.9	-	-
114	67828.35	121837.29	-	-
115	67825.43	121837.71	-	-
116	67822.99	121838.22	-	-
117	67820.64	121837.79	-	-
118	67820	121838.96	-	-
119	67822.14	121842.16	-	-
120	67822.31	121846.03	-	-
121	67822.14	121849.55	-	-
122	67828.93	121857.01	-	-
123	67835.48	121867.1	-	-
124	67836.46	121870.64	-	-
125	67836.75	121875.92	-	-
126	67836.42	121881.49	-	-
127	67837.04	121884.51	-	-
128	67850.76	121900.71	-	-
129	67852.74	121903.33	-	-
130	67854.63	121906.02	-	-

ПОЛНОЕ НАИМЕНОВАНИЕ ДОЛЖНОСТИ	 ДОКУМЕНТ ПОДПИСАН ЭЛЕКТРОННОЙ ПОДПИСЬЮ Службы ОБЛАСТНОГО КАДАСТРА ИМУЩЕСТВА ИЛИ ИЛИ ФЕДЕРАЛЬНАЯ СЛУЖБА ГОСУДАРСТВЕННОЙ РЕГИСТРАЦИИ, КАДАСТРА И КАРТОГРАФИИ Деловая линия + 7 (044) 202 от 19.05.2024	ИНИЦИАЛЫ, ФАМИЛИЯ

Земельный участок				
вид объекта недвижимости				
Лист № 310 раздела 4.2	Всего листов раздела 4.2: 654		Всего разделов: 8	Всего листов выписки: 945
09.01.2024г. № КУВИИ-001/2024-5029544				
Кадастровый номер:			78:42-0016202:7	
1	2	3	4	5
131	67856.42	121908.77	-	-
132	67858.12	121911.59	-	-
133	67859.71	121914.46	-	-
134	67861.21	121917.4	-	-
135	67864.12	121925.99	-	-
136	67867.77	121933.87	-	-
137	67876.76	121940.53	-	-
138	67889.26	121963.24	-	-
139	67890.63	121964.12	-	-
140	67891.92	121965.12	-	-
141	67893.12	121966.23	-	-
142	67894.22	121967.44	-	-
143	67895.22	121968.73	-	-
144	67896.1	121970.11	-	-
145	67896.86	121971.55	-	-
146	67897.49	121973.06	-	-
147	67897.99	121974.61	-	-
148	67898.36	121976.2	-	-
149	67898.59	121977.82	-	-
150	67898.68	121979.45	-	-
151	67898.64	121981.09	-	-
152	67899.03	121981.9	-	-
153	67899.55	121982.63	-	-
154	67900.17	121983.28	-	-
155	67900.89	121983.82	-	-
156	67901.69	121984.25	-	-
157	67902.54	121984.54	-	-
158	67903.43	121984.7	-	-
159	67904.33	121984.71	-	-

ПОЛНОЕ НАИМЕНОВАНИЕ ДОЛЖНОСТИ	 ДОКУМЕНТ ПОДПИСАН ЭЛЕКТРОННОЙ ПОДПИСЬЮ Службы ОБЛАСТНОГО КАДАСТРА ИМУЩЕСТВА Ульяновской ФЕДЕРАЛЬНОЙ СЛУЖБЫ ГОСУДАРСТВЕННОЙ РЕГИСТРАЦИИ, КАДАСТРА И КАРТОГРАФИИ Довольствие + 7104.202 от 19.08.2024	ИНИЦИАЛЫ, ФАМИЛИЯ

Земельный участок				
вид объекта недвижимости				
Лист № 311 раздела 4.2	Всего листов раздела 4.2: 654		Всего разделов: 8	Всего листов выписки: 945
09.01.2024г. № КУВИИ-001/2024-5029544				
Кадастровый номер:			78:42:0016202:7	
1	2	3	4	5
160	67905.22	121984.59	-	-
161	67906.09	121984.33	-	-
162	67909.5	121984.01	-	-
163	67915.82	121987.08	-	-
164	67924.57	121991.78	-	-
165	67925.88	121993.97	-	-
166	67927.31	121996.09	-	-
167	67928.86	121998.13	-	-
168	67930.52	122000.08	-	-
169	67932.29	122001.94	-	-
170	67934.15	122003.69	-	-
171	67936.11	122005.34	-	-
172	67938.16	122006.88	-	-
173	67940.29	122008.31	-	-
174	67941.29	122008.56	-	-
175	67942.25	122008.96	-	-
176	67943.13	122009.51	-	-
177	67943.92	122010.18	-	-
178	67944.59	122010.97	-	-
179	67945.14	122011.85	-	-
180	67945.55	122012.81	-	-
181	67945.8	122013.81	-	-
182	67945.9	122014.84	-	-
183	67945.84	122015.88	-	-
184	67945.63	122016.9	-	-
185	67948.2	122019.88	-	-
186	67950.89	122022.77	-	-
187	67953.68	122025.55	-	-
188	67956.57	122028.23	-	-

ПОЛНОЕ НАИМЕНОВАНИЕ ДОЛЖНОСТИ	 ДОКУМЕНТ ПОДПИСАН ЭЛЕКТРОННОЙ ПОДПИСЬЮ Службы ОБЛАСТНОГО КАДАСТРА ИМУЩЕСТВА ИЛИ ИЛИ ФЕДЕРАЛЬНАЯ СЛУЖБА ГОСУДАРСТВЕННОЙ РЕГИСТРАЦИИ, КАДАСТРА И КАРТОГРАФИИ Деловая линия + 7704.202 от 19.08.2024	ИНИЦИАЛЫ, ФАМИЛИЯ

Земельный участок				
вид объекта недвижимости				
Лист № 312 раздела 4.2	Всего листов раздела 4.2: 654		Всего разделов: 8	Всего листов выписки: 945
09.01.2024г. № КУВИИ-001/2024-5029544				
Кадастровый номер:			78:42-0016202:7	
1	2	3	4	5
189	67959.56	122030.81	-	-
190	67962.65	122033.27	-	-
191	67964.83	122036.15	-	-
192	67966.89	122039.13	-	-
193	67968.83	122042.19	-	-
194	67970.64	122045.32	-	-
195	67972.32	122048.52	-	-
196	67973.88	122051.79	-	-
197	67975.29	122055.12	-	-
198	67976.57	122058.51	-	-
199	67977.72	122061.95	-	-
200	67987.93	122073.46	-	-
201	67995.22	122079.94	-	-
202	68001.94	122090.96	-	-
203	68005.05	122097.29	-	-
204	68003.97	122099.22	-	-
205	68001.86	122102.14	-	-
206	68001.42	122102.37	-	-
207	68001.08	122102.73	-	-
208	68000.87	122103.18	-	-
209	68000.8	122103.67	-	-
210	68000.89	122104.16	-	-
211	68001.13	122104.6	-	-
212	68001.49	122104.94	-	-
213	68001.93	122105.16	-	-
214	68002.43	122105.22	-	-
215	68002.92	122105.14	-	-
216	68003.71	122104.46	-	-
217	68004.6	122103.91	-	-

ПОЛНОЕ НАИМЕНОВАНИЕ ДОЛЖНОСТИ	 ДОКУМЕНТ ПОДПИСАН ЭЛЕКТРОННОЙ ПОДПИСЬЮ Службы ОБЛАСТНОГО КАДАСТРА ИМУЩЕСТВА Владимирская область ФЕДЕРАЛЬНАЯ СЛУЖБА ГОСУДАРСТВЕННОЙ РЕГИСТРАЦИИ, КАДАСТРА И КАРТОГРАФИИ Дубликат от 27.04.2024 по 19.05.2024	ИНИЦИАЛЫ, ФАМИЛИЯ

Земельный участок				
вид объекта недвижимости				
Лист № 313 раздела 4.2	Всего листов раздела 4.2: 654		Всего разделов: 8	Всего листов выписки: 945
09.01.2024г. № КУВИИ-001/2024-5029544				
Кадастровый номер:			78:42-0016202:7	
1	2	3	4	5
218	68005.57	122103.5	-	-
219	68006.58	122103.25	-	-
220	68007.62	122103.15	-	-
221	68008.66	122103.2	-	-
222	68009.69	122103.42	-	-
223	68010.67	122103.78	-	-
224	68011.58	122104.29	-	-
225	68012.41	122104.94	-	-
226	68013.13	122105.7	-	-
227	68013.03	122107.76	-	-
228	68013.08	122109.82	-	-
229	68013.28	122111.88	-	-
230	68013.63	122113.92	-	-
231	68014.13	122115.92	-	-
232	68014.77	122117.88	-	-
233	68015.56	122119.8	-	-
234	68023.66	122131.23	-	-
235	68024.12	122132.78	-	-
236	68024.43	122134.38	-	-
237	68024.59	122136	-	-
238	68024.59	122137.63	-	-
239	68024.43	122139.25	-	-
240	68024.12	122140.85	-	-
241	68023.66	122142.41	-	-
242	68023.3	122143.09	-	-
243	68023.07	122143.83	-	-
244	68022.97	122144.6	-	-
245	68023.01	122145.37	-	-
246	68023.18	122146.12	-	-

ПОЛНОЕ НАИМЕНОВАНИЕ ДОЛЖНОСТИ	 ДОКУМЕНТ ПОДПИСАН ЭЛЕКТРОННОЙ ПОДПИСЬЮ Службы ОБЛАСТНОГО КАДАСТРА ИМУЩЕСТВА Ульяновской ФЕДЕРАЛЬНОЙ СЛУЖБЫ ГОСУДАРСТВЕННОЙ РЕГИСТРАЦИИ, КАДАСТРА И КАРТОГРАФИИ Ульяновск • 27.04.2022 09:19:02:04	НИНЦНАТЫ, ФАМИЛИЯ

Земельный участок				
вид объекта недвижимости				
Лист № 314 раздела 4.2	Всего листов раздела 4.2: 654		Всего разделов: 8	Всего листов выписки: 945
09.01.2024г. № КУВИИ-001/2024-5029544				
Кадастровый номер:			78:42-0016202:7	
1	2	3	4	5
247	68023.48	122146.84	-	-
248	68023.9	122147.48	-	-
249	68024.43	122148.05	-	-
250	68025.05	122148.51	-	-
251	68025.74	122148.86	-	-
252	68026.49	122149.08	-	-
253	68027.26	122149.17	-	-
254	68030.95	122145.97	-	-
255	68038.32	122146.05	-	-
256	68040.35	122144.68	-	-
257	68040.33	122143.93	-	-
258	68039.6	122142.02	-	-
259	68040.84	122141.81	-	-
260	68042.04	122141.45	-	-
261	68043.19	122140.95	-	-
262	68044.27	122140.3	-	-
263	68045.26	122139.52	-	-
264	68046.14	122138.62	-	-
265	68046.9	122137.62	-	-
266	68066.5	122124.89	-	-
267	68067.29	122125.07	-	-
268	68068.11	122125.12	-	-
269	68068.93	122125.02	-	-
270	68069.71	122124.77	-	-
271	68070.44	122124.4	-	-
272	68071.09	122123.89	-	-
273	68071.65	122123.29	-	-
274	68074.3	122119.8	-	-
275	68074.67	122119.09	-	-

ПОЛНОЕ НАИМЕНОВАНИЕ ДОЛЖНОСТИ	 ДОКУМЕНТ ПОДПИСАН ЭЛЕКТРОННОЙ ПОДПИСЬЮ Службы ОБЛАСТНОГО КАДАСТРА ИМУЩЕСТВА Ульяновской ФЕДЕРАЛЬНОЙ СЛУЖБЫ ГОСУДАРСТВЕННОЙ РЕГИСТРАЦИИ, КАДАСТРА И КАРТОГРАФИИ Дубликат от 27.04.2024 № 19.05.2024	ИНИЦИАЛЫ, ФАМИЛИЯ

Земельный участок				
вид объекта недвижимости				
Лист № 315 раздела 4.2	Всего листов раздела 4.2: 654		Всего разделов: 8	Всего листов выписки: 945
09.01.2024г. № КУВИИ-001/2024-5029544				
Кадастровый номер:			78:42:0016202:7	
1	2	3	4	5
276	68074.9	122118.32	-	-
277	68074.98	122117.53	-	-
278	68074.9	122116.73	-	-
279	68074.67	122115.96	-	-
280	68074.3	122115.26	-	-
1	68073.03	122114.62	-	-
1	67817.74	121641.13	-	-
2	67817.63	121640.62	-	-
3	67803.4	121643.58	-	-
4	67791.01	121645.18	-	-
5	67775.02	121642.35	-	-
6	67753.15	121646.75	-	-
7	67742.45	121655.49	-	-
8	67725.28	121663.3	-	-
9	67718.77	121664.66	-	-
10	67690.73	121662.52	-	-
11	67674.83	121663.46	-	-
12	67672.91	121663.87	-	-
13	67671.03	121664.44	-	-
14	67669.2	121665.16	-	-
15	67667.43	121666.02	-	-
16	67665.74	121667.02	-	-
17	67664.13	121668.15	-	-
18	67662.62	121669.4	-	-
19	67661.21	121670.77	-	-
20	67659.91	121672.25	-	-
21	67658.74	121673.82	-	-
22	67657.7	121675.48	-	-
23	67656.79	121677.23	-	-

ПОЛНОЕ НАИМЕНОВАНИЕ ДОЛЖНОСТИ	 ДОКУМЕНТ ПОДПИСАН ЭЛЕКТРОННОЙ ПОДПИСЬЮ Службы ОБЛАСТНОГО КАДАСТРА ИМУЩЕСТВА Владимирская ОБЛАСТЬ ФЕДЕРАЛЬНАЯ СЛУЖБА ГОСУДАРСТВЕННОЙ РЕГИСТРАЦИИ, КАДАСТРА И КАРТОГРАФИИ Деловый центр 2706202 от 19.08.2024	ИНИЦИАЛЫ, ФАМИЛИЯ

Земельный участок				
вид объекта недвижимости				
Лист № 316 раздела 4.2	Всего листов раздела 4.2: 654		Всего разделов: 8	Всего листов выписки: 945
09.01.2024г. № КУВИИ-001/2024-5029544				
Кадастровый номер:			78:42-0016202:7	
1	2	3	4	5
24	67654.22	121672.68	-	-
25	67651.47	121668.25	-	-
26	67634.59	121617.94	-	-
27	67621.42	121598	-	-
28	67620.02	121597.55	-	-
29	67618.68	121596.97	-	-
30	67617.4	121596.24	-	-
31	67616.22	121595.37	-	-
32	67615.14	121594.39	-	-
33	67614.16	121593.29	-	-
34	67613.32	121592.1	-	-
35	67610.16	121583.51	-	-
36	67606.02	121573.14	-	-
37	67588.15	121541.63	-	-
38	67581.2	121514.07	-	-
39	67584.17	121495.05	-	-
40	67575.05	121456.38	-	-
41	67578.52	121444.27	-	-
42	67578.18	121443.1	-	-
43	67577.72	121441.99	-	-
44	67577.14	121440.93	-	-
45	67576.44	121439.94	-	-
46	67575.63	121439.04	-	-
47	67574.73	121438.23	-	-
48	67573.75	121437.53	-	-
49	67572.69	121436.94	-	-
50	67571.58	121436.48	-	-
51	67570.68	121436.21	-	-
52	67571.91	121420.47	-	-

ПОЛНОЕ НАИМЕНОВАНИЕ ДОЛЖНОСТИ	 ДОКУМЕНТ ПОДПИСАН ЭЛЕКТРОННОЙ ПОДПИСЬЮ Служба ОБЛАСТНОГО КАДАСТРА ИМУЩЕСТВА ИЛИ ИЛИ ФЕДЕРАЛЬНАЯ СЛУЖБА ГОСУДАРСТВЕННОЙ РЕГИСТРАЦИИ, КАДАСТРА И КАРТОГРАФИИ Деловая линия + 7 (044) 202 00 19 (044) 204	ИНИЦИАЛЫ, ФАМИЛИЯ

Земельный участок				
вид объекта недвижимости				
Лист № 317 раздела 4.2	Всего листов раздела 4.2: 654		Всего разделов: 8	Всего листов выписки: 945
09.01.2024г. № КУВИИ-001/2024-5029544				
Кадастровый номер:			78:42:0016202:7	
1	2	3	4	5
53	67570.1	121419.75	-	-
54	67569.01	121435.92	-	-
55	67567.76	121435.87	-	-
56	67566.52	121435.97	-	-
57	67565.3	121436.21	-	-
58	67564.11	121436.59	-	-
59	67562.98	121437.1	-	-
60	67561.91	121437.75	-	-
61	67560.92	121438.51	-	-
62	67560.03	121439.38	-	-
63	67559.24	121440.34	-	-
64	67558.58	121441.4	-	-
65	67553.96	121464.8	-	-
66	67572.65	121553.37	-	-
67	67593.95	121582.15	-	-
68	67602.25	121600.43	-	-
69	67618.99	121636.25	-	-
70	67640.38	121687.54	-	-
71	67642.78	121690.23	-	-
72	67643.63	121691.3	-	-
73	67644.36	121692.46	-	-
74	67644.96	121693.69	-	-
75	67645.42	121694.98	-	-
76	67645.74	121696.31	-	-
77	67645.92	121697.67	-	-
78	67645.95	121699.04	-	-
79	67645.83	121700.41	-	-
80	67645.56	121701.75	-	-
81	67645.15	121703.06	-	-

ПОЛНОЕ НАИМЕНОВАНИЕ ДОЛЖНОСТИ	 ДОКУМЕНТ ПОДПИСАН ЭЛЕКТРОННОЙ ПОДПИСЬЮ Служба ОБЛАСТНОГО КАДАСТРА И ГЕОИНФОРМАЦИОННОГО ЦЕНТРА Ульяновской ОБЛАСТИ Федеральная служба государственной регистрации, кадастра и картографии Ульяновская область ИНН 4307003001	ИНИЦИАЛЫ, ФАМИЛИЯ

Земельный участок				
вид объекта недвижимости				
Лист № 318 раздела 4.2	Всего листов раздела 4.2: 654		Всего разделов: 8	Всего листов выписки: 945
09.01.2024г. № КУВИИ-001/2024-5029544				
Кадастровый номер:			78:42-0016202:7	
1	2	3	4	5
82	67644.6	121704.31	-	-
83	67643.92	121705.5	-	-
84	67643.11	121706.61	-	-
85	67642.19	121707.62	-	-
86	67641.17	121708.53	-	-
87	67640.05	121709.32	-	-
88	67638.85	121709.99	-	-
89	67637.59	121710.53	-	-
90	67636.28	121710.92	-	-
91	67634.93	121711.17	-	-
92	67633.57	121711.28	-	-
93	67631.42	121710.34	-	-
94	67629.22	121709.54	-	-
95	67626.97	121708.87	-	-
96	67624.69	121708.34	-	-
97	67622.38	121707.96	-	-
98	67620.05	121707.71	-	-
99	67617.72	121707.61	-	-
100	67615.37	121707.65	-	-
101	67613.04	121707.84	-	-
102	67610.72	121708.16	-	-
103	67608.43	121708.63	-	-
104	67606.17	121709.24	-	-
105	67603.95	121709.98	-	-
106	67601.78	121710.86	-	-
107	67599.66	121711.88	-	-
108	67597.62	121713.01	-	-
109	67595.65	121714.28	-	-
110	67595.02	121714.38	-	-

ПОЛНОЕ НАИМЕНОВАНИЕ ДОЛЖНОСТИ	 ДОКУМЕНТ ПОДПИСАН ЭЛЕКТРОННОЙ ПОДПИСЬЮ Служба ОБЛАСТНОГО КАДАСТРА ИМУЩЕСТВА ИЛИ ИЛИ ФЕДЕРАЛЬНАЯ СЛУЖБА ГОСУДАРСТВЕННОЙ РЕГИСТРАЦИИ, КАДАСТРА И КАРТОГРАФИИ Дубликат от 27.04.2024 по 19.05.2024	ИНИЦИАЛЫ, ФАМИЛИЯ

Земельный участок				
вид объекта недвижимости				
Лист № 319 раздела 4.2	Всего листов раздела 4.2: 654		Всего разделов: 8	Всего листов выписки: 945
09.01.2024г. № КУВИИ-001/2024-5029544				
Кадастровый номер:			78:42:0016202:7	
1	2	3	4	5
111	67594.42	121714.61	-	-
112	67593.9	121714.97	-	-
113	67593.46	121715.44	-	-
114	67593.14	121715.99	-	-
115	67592.94	121716.59	-	-
116	67592.88	121717.23	-	-
117	67592.96	121717.86	-	-
118	67593.17	121718.46	-	-
119	67593.51	121719	-	-
120	67593.96	121719.45	-	-
121	67594.5	121719.8	-	-
122	67595.09	121720.02	-	-
123	67595.73	121720.11	-	-
124	67599.54	121719.63	-	-
125	67601.48	121718.56	-	-
126	67603.5	121717.63	-	-
127	67605.57	121716.84	-	-
128	67607.7	121716.2	-	-
129	67609.86	121715.69	-	-
130	67612.05	121715.34	-	-
131	67614.26	121715.13	-	-
132	67616.48	121715.07	-	-
133	67618.69	121715.16	-	-
134	67620.9	121715.4	-	-
135	67623.09	121715.79	-	-
136	67625.24	121716.32	-	-
137	67627.35	121717	-	-
138	67629.42	121717.82	-	-
139	67631.42	121718.78	-	-

ПОЛНОЕ НАИМЕНОВАНИЕ ДОЛЖНОСТИ	 ДОКУМЕНТ ПОДПИСАН ЭЛЕКТРОННОЙ ПОДПИСЬЮ Службы ОБЛАСТНОГО КАДАСТРА ИМУЩЕСТВА ИЛИ ИЛИ ФЕДЕРАЛЬНАЯ СЛУЖБА ГОСУДАРСТВЕННОЙ РЕГИСТРАЦИИ, КАДАСТРА И КАРТОГРАФИИ Деловая линия + 7704.2022 со 19.08.2024	ИНИЦИАЛЫ, ФАМИЛИЯ

Земельный участок				
вид объекта недвижимости				
Лист № 320 раздела 4.2	Всего листов раздела 4.2: 654		Всего разделов: 8	Всего листов выписки: 945
09.01.2024г. № КУВИИ-001/2024-5029544				
Кадастровый номер:			78:42-0016202:7	
1	2	3	4	5
140	67633.35	121719.87	-	-
141	67635.21	121721.08	-	-
142	67636.98	121722.42	-	-
143	67638.65	121723.88	-	-
144	67640.23	121725.44	-	-
145	67641.69	121727.11	-	-
146	67643.04	121728.88	-	-
147	67644.27	121730.73	-	-
148	67664.04	121746.61	-	-
149	67664.92	121749.01	-	-
150	67665.94	121751.35	-	-
151	67667.09	121753.63	-	-
152	67668.37	121755.84	-	-
153	67669.78	121757.98	-	-
154	67671.32	121760.02	-	-
155	67672.97	121761.98	-	-
156	67674.73	121763.83	-	-
157	67676.59	121765.58	-	-
158	67678.55	121767.22	-	-
159	67680.61	121768.74	-	-
160	67682.75	121770.14	-	-
161	67684.97	121771.41	-	-
162	67687.26	121772.55	-	-
163	67689.61	121773.55	-	-
164	67692.01	121774.42	-	-
165	67694.47	121775.15	-	-
166	67696.96	121775.73	-	-
167	67699.48	121776.17	-	-
168	67755.5	121811.85	-	-

ПОЛНОЕ НАИМЕНОВАНИЕ ДОЛЖНОСТИ	 ДОКУМЕНТ ПОДПИСАН ЭЛЕКТРОННОЙ ПОДПИСЬЮ Службы ОБЛАСТНОГО КАДАСТРА ИМУЩЕСТВА ИЛИ ИЛИ ФЕДЕРАЛЬНАЯ СЛУЖБА ГОСУДАРСТВЕННОЙ РЕГИСТРАЦИИ, КАДАСТРА И КАРТОГРАФИИ Дубликат от 27.04.2024 по 19.05.2024	ИНИЦИАЛЫ, ФАМИЛИЯ

Земельный участок				
вид объекта недвижимости				
Лист № 321 раздела 4.2	Всего листов раздела 4.2: 654		Всего разделов: 8	Всего листов выписки: 945
09.01.2024г. № КУВИ-001/2024-5029544				
Кадастровый номер:			78:42:0016202:7	
1	2	3	4	5
169	67757.58	121814.27	-	-
170	67759.77	121816.6	-	-
171	67762.08	121818.82	-	-
172	67764.48	121820.92	-	-
173	67766.99	121822.91	-	-
174	67769.59	121824.77	-	-
175	67772.28	121826.5	-	-
176	67775.04	121828.11	-	-
177	67777.89	121829.58	-	-
178	67780.79	121830.91	-	-
179	67783.76	121832.1	-	-
180	67786.79	121833.14	-	-
181	67789.86	121834.04	-	-
182	67792.97	121834.79	-	-
183	67795.25	121834.62	-	-
184	67803.19	121826.68	-	-
185	67803.44	121826.19	-	-
186	67806.01	121827.43	-	-
187	67806.73	121826.51	-	-
188	67803.98	121825.1	-	-
189	67804.25	121824.56	-	-
190	67803.15	121819.77	-	-
191	67802.89	121818.9	-	-
192	67802.53	121818.07	-	-
193	67802.08	121817.3	-	-
194	67801.53	121816.59	-	-
195	67800.9	121815.95	-	-
196	67797.4	121812.32	-	-
197	67790.49	121807.06	-	-

ПОЛНОЕ НАИМЕНОВАНИЕ ДОЛЖНОСТИ	 ДОКУМЕНТ ПОДПИСАН ЭЛЕКТРОННОЙ ПОДПИСЬЮ Службы ОБЛАСТНОГО КАДАСТРА ИМУЩЕСТВА ИЛИ ИЛИ ФЕДЕРАЛЬНАЯ СЛУЖБА ГОСУДАРСТВЕННОЙ РЕГИСТРАЦИИ, КАДАСТРА И КАРТОГРАФИИ Деловая линия + 7704.202 от 19.05.2024	ИНИЦИАЛЫ, ФАМИЛИЯ

Земельный участок				
вид объекта недвижимости				
Лист № 322 раздела 4.2	Всего листов раздела 4.2: 654		Всего разделов: 8	
Всего листов выписки: 945				
09.01.2024г. № КУВИ-001/2024-5029544				
Кадастровый номер:			78:42:0016202:7	
1	2	3	4	5
198	67783.5	121801.92	-	-
199	67776.43	121796.89	-	-
200	67769.29	121791.97	-	-
201	67762.06	121787.16	-	-
202	67754.77	121782.46	-	-
203	67747.4	121777.88	-	-
204	67739.96	121773.41	-	-
205	67732.45	121769.07	-	-
206	67724.88	121764.84	-	-
207	67723.96	121763.41	-	-
208	67722.91	121762.07	-	-
209	67721.75	121760.84	-	-
210	67720.47	121759.71	-	-
211	67719.1	121758.72	-	-
212	67717.64	121757.85	-	-
213	67716.1	121757.13	-	-
214	67714.51	121756.55	-	-
215	67712.86	121756.12	-	-
216	67711.19	121755.84	-	-
217	67709.5	121755.72	-	-
218	67707.8	121755.76	-	-
219	67706.11	121755.96	-	-
220	67704.45	121756.31	-	-
221	67702.83	121756.82	-	-
222	67701.26	121757.47	-	-
223	67699.77	121758.27	-	-
224	67698.98	121758.54	-	-
225	67698.16	121758.68	-	-
226	67697.33	121758.67	-	-

ПОЛНОЕ НАИМЕНОВАНИЕ ДОЛЖНОСТИ	 ДОКУМЕНТ ПОДПИСАН ЭЛЕКТРОННОЙ ПОДПИСЬЮ Службы ОБЛАСТНОГО КАДАСТРА ИМУЩЕСТВА Владимирская область ФЕДЕРАЛЬНАЯ СЛУЖБА ГОСУДАРСТВЕННОЙ РЕГИСТРАЦИИ, КАДАСТРА И КАРТОГРАФИИ Дубликат от 27.04.2024 № 19.01.2024	ИНИЦИАЛЫ, ФАМИЛИЯ

Земельный участок				
вид объекта недвижимости				
Лист № 323 раздела 4.2	Всего листов раздела 4.2: 654		Всего разделов: 8	Всего листов выписки: 945
09.01.2024г. № КУВИИ-001/2024-5029544				
Кадастровый номер:			78:42:0016202:7	
1	2	3	4	5
227	67696.52	121758.51	-	-
228	67695.74	121758.2	-	-
229	67695.03	121757.77	-	-
230	67694.42	121757.22	-	-
231	67683.92	121733.15	-	-
232	67665.8	121718.34	-	-
233	67664.88	121717.37	-	-
234	67664.07	121716.3	-	-
235	67663.4	121715.16	-	-
236	67662.85	121713.94	-	-
237	67662.45	121712.67	-	-
238	67662.2	121711.36	-	-
239	67662.09	121710.03	-	-
240	67662.13	121708.7	-	-
241	67662.33	121707.38	-	-
242	67662.67	121706.09	-	-
243	67663.16	121704.85	-	-
244	67663.78	121703.68	-	-
245	67664.53	121702.58	-	-
246	67665.4	121701.57	-	-
247	67666.39	121700.67	-	-
248	67665.16	121696.73	-	-
249	67663.8	121692.83	-	-
250	67662.31	121688.98	-	-
251	67660.69	121685.19	-	-
252	67658.95	121681.45	-	-
253	67657.08	121677.78	-	-
254	67657.96	121676.03	-	-
255	67658.98	121674.36	-	-

ПОЛНОЕ НАИМЕНОВАНИЕ ДОЛЖНОСТИ	 ДОКУМЕНТ ПОДПИСАН ЭЛЕКТРОННОЙ ПОДПИСЬЮ Службы ОБЛАСТНОГО КАДАСТРА ИМУЩЕСТВА ИЛИ ИЛИ ФЕДЕРАЛЬНАЯ СЛУЖБА ГОСУДАРСТВЕННОЙ РЕГИСТРАЦИИ, КАДАСТРА И КАРТОГРАФИИ Деловая линия + 7704.202 от 19.05.2024	ИНИЦИАЛЫ, ФАМИЛИЯ

Земельный участок				
вид объекта недвижимости				
Лист № 324 раздела 4.2	Всего листов раздела 4.2: 654		Всего разделов: 8	Всего листов выписки: 945
09.01.2024г. № КУВИИ-001/2024-5029544				
Кадастровый номер:			78:42:0016202:7	
1	2	3	4	5
256	67660.12	121672.78	-	-
257	67661.4	121671.3	-	-
258	67662.79	121669.93	-	-
259	67664.28	121668.67	-	-
260	67665.87	121667.53	-	-
261	67667.55	121666.53	-	-
262	67669.3	121665.67	-	-
263	67671.12	121664.95	-	-
264	67672.99	121664.37	-	-
265	67674.9	121663.96	-	-
266	67690.73	121663.02	-	-
267	67718.8	121665.16	-	-
268	67725.43	121663.78	-	-
269	67742.71	121655.92	-	-
270	67753.37	121647.21	-	-
271	67775.03	121642.86	-	-
272	67790.99	121645.69	-	-
273	67803.48	121644.1	-	-
1	67817.74	121641.13	-	-
1	67906.88	121645.58	-	-
2	67891.84	121632.93	-	-
3	67880.39	121618.5	-	-
4	67851.8	121612.25	-	-
5	67842.1	121607.77	-	-
6	67841.33	121607.16	-	-
7	67840.48	121606.67	-	-
8	67839.57	121606.32	-	-
9	67838.62	121606.1	-	-
10	67837.65	121606.02	-	-

ПОЛНОЕ НАИМЕНОВАНИЕ ДОЛЖНОСТИ	 ДОКУМЕНТ ПОДПИСАН ЭЛЕКТРОННОЙ ПОДПИСЬЮ Службы ОБЛАСТНОГО КАДАСТРА ИМУЩЕСТВА Владимирская область ФЕДЕРАЛЬНАЯ СЛУЖБА ГОСУДАРСТВЕННОЙ РЕГИСТРАЦИИ, КАДАСТРА И КАРТОГРАФИИ Деловая линия + 7164.202 от 19.08.2024	НИНЦНАТЫ, ФАМИЛИЯ

Земельный участок				
вид объекта недвижимости				
Лист № 325 раздела 4.2	Всего листов раздела 4.2: 654		Всего разделов: 8	Всего листов выписки: 945
09.01.2024г. № КУВИИ-001/2024-5029544				
Кадастровый номер:			78:42:0016202:7	
1	2	3	4	5
11	67836.67	121606.08	-	-
12	67835.72	121606.29	-	-
13	67834.8	121606.63	-	-
14	67833.95	121607.1	-	-
15	67833.17	121607.69	-	-
16	67832.49	121608.39	-	-
17	67831.92	121609.19	-	-
18	67831.46	121610.05	-	-
19	67831.15	121610.98	-	-
20	67823.47	121636.38	-	-
21	67831.1	121638.75	-	-
22	67835.62	121636.23	-	-
23	67851.8	121641.05	-	-
24	67864	121641.45	-	-
25	67889.2	121670.2	-	-
1	67906.88	121645.58	-	-
1	67723.45	121582.15	-	-
2	67723.18	121581.78	-	-
3	67722.83	121581.51	-	-
4	67722.42	121581.34	-	-
5	67721.98	121581.29	-	-
6	67721.54	121581.36	-	-
7	67721.14	121581.54	-	-
8	67720.8	121581.83	-	-
9	67720.56	121582.21	-	-
10	67720.34	121582.94	-	-
11	67719.98	121583.61	-	-
12	67719.48	121584.2	-	-
13	67718.88	121584.67	-	-

ПОЛНОЕ НАИМЕНОВАНИЕ ДОЛЖНОСТИ	 ДОКУМЕНТ ПОДПИСАН ЭЛЕКТРОННОЙ ПОДПИСЬЮ Службы ОБЛАСТНОГО КАДАСТРА ИМУЩЕСТВА ИЛИ ИЛИ ФЕДЕРАЛЬНАЯ СЛУЖБА ГОСУДАРСТВЕННОЙ РЕГИСТРАЦИИ, КАДАСТРА И КАРТОГРАФИИ Дубликат от 27.04.2024 по 19.05.2024	ИНИЦИАЛЫ, ФАМИЛИЯ

Земельный участок				
вид объекта недвижимости				
Лист № 326 раздела 4.2	Всего листов раздела 4.2: 654		Всего разделов: 8	Всего листов выписки: 945
09.01.2024г. № КУВИИ-001/2024-5029544				
Кадастровый номер:			78:42:0016202:7	
1	2	3	4	5
14	67718.19	121585.01	-	-
15	67717.45	121585.2	-	-
16	67716.68	121585.23	-	-
17	67715.93	121585.1	-	-
18	67715.21	121584.82	-	-
19	67714.57	121584.4	-	-
20	67714.04	121583.86	-	-
21	67713.75	121580.42	-	-
22	67714.02	121579.95	-	-
23	67715.15	121579.24	-	-
24	67715.23	121579.09	-	-
25	67715.24	121578.93	-	-
26	67715.17	121578.78	-	-
27	67713.18	121577.4	-	-
28	67711.96	121577.49	-	-
29	67710.8	121578.45	-	-
30	67710	121579.28	-	-
31	67709.11	121580	-	-
32	67708.13	121580.6	-	-
33	67707.09	121581.08	-	-
34	67705.99	121581.42	-	-
35	67704.86	121581.61	-	-
36	67703.71	121581.66	-	-
37	67702.57	121581.57	-	-
38	67699.66	121581.15	-	-
39	67696.37	121577.38	-	-
40	67691.43	121575.52	-	-
41	67690.54	121575.94	-	-
42	67690.45	121577.08	-	-

ПОЛНОЕ НАИМЕНОВАНИЕ ДОЛЖНОСТИ	 ДОКУМЕНТ ПОДПИСАН ЭЛЕКТРОННОЙ ПОДПИСЬЮ Службы ОБЛАСТНОГО КАДАСТРА ИМУЩЕСТВА Владимирская область ФЕДЕРАЛЬНАЯ СЛУЖБА ГОСУДАРСТВЕННОЙ РЕГИСТРАЦИИ, КАДАСТРА И КАРТОГРАФИИ Дубликат от 27.04.2024 № 19.01.2024	ИНИЦИАЛЫ, ФАМИЛИЯ

Земельный участок				
вид объекта недвижимости				
Лист № 327 раздела 4.2	Всего листов раздела 4.2: 654		Всего разделов: 8	
Всего листов выписки: 945				
09.01.2024г. № КУВИИ-001/2024-5029544				
Кадастровый номер:			78:42:0016202:7	
1	2	3	4	5
43	67694.02	121582.93	-	-
44	67695.06	121583.96	-	-
45	67696.98	121584.72	-	-
46	67698.4	121585.66	-	-
47	67699.23	121587.53	-	-
48	67700.33	121591.56	-	-
49	67708.89	121598.34	-	-
50	67710.92	121599.44	-	-
51	67715.68	121600.65	-	-
52	67716.55	121600.33	-	-
53	67716.73	121600.12	-	-
54	67716.82	121599.86	-	-
55	67716.79	121599.59	-	-
56	67716.65	121599.35	-	-
57	67716.43	121599.2	-	-
58	67715.7	121598.87	-	-
59	67715.82	121598.02	-	-
60	67717.08	121596.52	-	-
61	67717.79	121596.12	-	-
62	67718.36	121596.58	-	-
63	67720.09	121599.6	-	-
64	67720.76	121599.73	-	-
65	67721.44	121599.73	-	-
66	67722.12	121599.59	-	-
67	67722.75	121599.34	-	-
68	67723.33	121598.96	-	-
69	67723.82	121598.48	-	-
70	67724.21	121597.92	-	-
71	67725.02	121594.93	-	-

ПОЛНОЕ НАИМЕНОВАНИЕ ДОЛЖНОСТИ	 ДОКУМЕНТ ПОДПИСАН ЭЛЕКТРОННОЙ ПОДПИСЬЮ Службы ОБЛАСТНОГО КАДАСТРА ИМУЩЕСТВА Ульяновской ФЕДЕРАЛЬНОЙ СЛУЖБЫ ГОСУДАРСТВЕННОЙ РЕГИСТРАЦИИ, КАДАСТРА И КАРТОГРАФИИ Дубликатом от 27.04.2024 № 19.05.2024	НИНЦЫ, ФИМИЛИЯ

Земельный участок				
вид объекта недвижимости				
Лист № 328 раздела 4.2	Всего листов раздела 4.2: 654		Всего разделов: 8	Всего листов выписки: 945
09.01.2024г. № КУВН-001/2024-5029544				
Кадастровый номер:			78:42:0016202:7	
1	2	3	4	5
72	67724.21	121591.84	-	-
73	67723.8	121590.9	-	-
74	67723.52	121589.92	-	-
75	67723.35	121588.92	-	-
76	67723.3	121587.9	-	-
77	67723.37	121586.88	-	-
78	67723.56	121585.88	-	-
79	67723.88	121584.92	-	-
1	67723.45	121582.15	-	-
1	67581.89	121403.37	-	-
2	67559.27	121372.75	-	-
3	67557.62	121370.54	-	-
4	67556.09	121368.24	-	-
5	67554.7	121365.86	-	-
6	67553.43	121363.41	-	-
7	67552.31	121360.9	-	-
8	67551.32	121358.32	-	-
9	67550.48	121355.7	-	-
10	67549.79	121353.03	-	-
11	67549.24	121350.33	-	-
12	67548.84	121347.6	-	-
13	67548.59	121344.85	-	-
14	67548.5	121342.1	-	-
15	67548.56	121339.34	-	-
16	67548.77	121336.6	-	-
17	67549.43	121334.38	-	-
18	67550.25	121332.22	-	-
19	67551.2	121330.11	-	-
20	67552.3	121328.08	-	-

ПОЛНОЕ НАИМЕНОВАНИЕ ДОЛЖНОСТИ	 ДОКУМЕНТ ПОДПИСАН ЭЛЕКТРОННОЙ ПОДПИСЬЮ Служба ОБЛАСТНОГО КАДАСТРА ИМУЩЕСТВА ИЛИ ИЛИ ФЕДЕРАЛЬНАЯ СЛУЖБА ГОСУДАРСТВЕННОЙ РЕГИСТРАЦИИ, КАДАСТРА И КАРТОГРАФИИ Дубликат от 27.04.2024 по 19.05.2024	НИНЦЫ, ФИМИЛИЯ

Земельный участок				
вид объекта недвижимости				
Лист № 329 раздела 4.2	Всего листов раздела 4.2: 654		Всего разделов: 8	Всего листов выписки: 945
09.01.2024г. № КУВИИ-001/2024-5029544				
Кадстровый номер:			78:42:0016202:7	
1	2	3	4	5
21	67553.53	121326.12	-	-
22	67554.88	121324.25	-	-
23	67556.36	121322.47	-	-
24	67557.96	121320.8	-	-
25	67559.66	121319.23	-	-
26	67561.46	121317.79	-	-
27	67563.36	121316.46	-	-
28	67565.34	121315.27	-	-
29	67567.39	121314.21	-	-
30	67569.51	121313.29	-	-
31	67571.69	121312.52	-	-
32	67573.91	121311.89	-	-
33	67576.18	121311.41	-	-
34	67578.46	121311.08	-	-
35	67580.77	121310.91	-	-
36	67583.08	121310.89	-	-
37	67585.39	121311.03	-	-
38	67587.68	121311.32	-	-
39	67589.95	121311.76	-	-
40	67592.19	121312.36	-	-
41	67592.69	121312.47	-	-
42	67593.21	121312.42	-	-
43	67593.69	121312.23	-	-
44	67594.1	121311.91	-	-
45	67594.39	121311.49	-	-
46	67594.55	121310.99	-	-
47	67594.56	121310.48	-	-
48	67594.42	121309.98	-	-
49	67594.14	121309.54	-	-

ПОЛНОЕ НАИМЕНОВАНИЕ ДОЛЖНОСТИ	 ДОКУМЕНТ ПОДПИСАН ЭЛЕКТРОННОЙ ПОДПИСЬЮ Службы ОБЛАСТНОГО КАДАСТРА ИМУЩЕСТВА ИЛИ ИНОЙ ФЕДЕРАЛЬНОЙ СЛУЖБЫ ГОСУДАРСТВЕННОЙ РЕГИСТРАЦИИ, КАДАСТРА И КАРТОГРАФИИ Даты подписания: с 27.04.2022 по 19.05.2024	ИНИЦИАЛЫ, ФАМИЛИЯ

Земельный участок				
вид объекта недвижимости				
Лист № 330 раздела 4.2	Всего листов раздела 4.2: 654		Всего разделов: 8	Всего листов выписки: 945
09.01.2024г. № КУВИИ-001/2024-5029544				
Кадастровый номер:			78:42:0016202:7	
1	2	3	4	5
50	67593.75	121309.2	-	-
51	67593.28	121309	-	-
52	67582.06	121306.15	-	-
53	67537.37	121313.63	-	-
54	67531.19	121309.31	-	-
55	67524.94	121305.11	-	-
56	67518.59	121301.05	-	-
57	67512.17	121297.12	-	-
58	67505.67	121293.33	-	-
59	67504.53	121291.14	-	-
60	67503.52	121288.89	-	-
61	67502.64	121286.59	-	-
62	67501.91	121284.24	-	-
63	67501.31	121281.85	-	-
64	67500.86	121279.43	-	-
65	67500.55	121276.99	-	-
66	67500.38	121274.53	-	-
67	67500.37	121272.07	-	-
68	67500.49	121269.61	-	-
69	67500.76	121267.16	-	-
70	67501.18	121264.73	-	-
71	67501.74	121262.34	-	-
72	67502.44	121259.97	-	-
73	67503.27	121257.66	-	-
74	67504.25	121255.4	-	-
75	67506.8	121235.32	-	-
76	67506.75	121234.63	-	-
77	67506.56	121233.98	-	-
78	67506.24	121233.38	-	-

ПОЛНОЕ НАИМЕНОВАНИЕ ДОЛЖНОСТИ	 ДОКУМЕНТ ПОДПИСАН ЭЛЕКТРОННОЙ ПОДПИСЬЮ Стороны ОБЛАСТНОГО КАДАСТРОВЫХ УСЛУГ ИЛИ ИЛИ ФЕДЕРАЛЬНАЯ СЛУЖБА ГОСУДАРСТВЕННОЙ РЕГИСТРАЦИИ, КАДАСТРА И КАРТОГРАФИИ Деловая линия + 7 (044) 202 от 19.08.2024	ИНИЦИАЛЫ, ФАМИЛИЯ

Земельный участок				
вид объекта недвижимости				
Лист № 331 раздела 4.2	Всего листов раздела 4.2: 654		Всего разделов: 8	Всего листов выписки: 945
09.01.2024г. № КУВИИ-001/2024-5029544				
Кадастровый номер:			78:42:0016202:7	
1	2	3	4	5
79	67505.8	121232.86	-	-
80	67505.25	121232.44	-	-
81	67504.64	121232.15	-	-
82	67503.97	121232	-	-
83	67503.29	121231.98	-	-
84	67502.62	121232.12	-	-
85	67501.99	121232.39	-	-
86	67501.44	121232.78	-	-
87	67500.98	121233.29	-	-
88	67500.64	121233.88	-	-
89	67499.46	121236.68	-	-
90	67498.42	121239.53	-	-
91	67497.5	121242.43	-	-
92	67496.72	121245.36	-	-
93	67496.06	121248.33	-	-
94	67495.55	121251.32	-	-
95	67495.16	121254.34	-	-
96	67494.92	121257.37	-	-
97	67494.88	121258.37	-	-
98	67494.72	121259.36	-	-
99	67494.42	121260.31	-	-
100	67494	121261.22	-	-
101	67493.46	121262.07	-	-
102	67492.81	121262.83	-	-
103	67492.06	121263.5	-	-
104	67491.23	121264.06	-	-
105	67490.33	121264.51	-	-
106	67489.38	121264.83	-	-
107	67488.4	121265.02	-	-

ПОЛНОЕ НАИМЕНОВАНИЕ ДОЛЖНОСТИ	 ДОКУМЕНТ ПОДПИСАН ЭЛЕКТРОННОЙ ПОДПИСЬЮ Службы ОБЛАСТНОГО КОМПЬЮТЕРНО-ИНФОРМАЦИОННОГО ЦЕНТРА ИЛИ ИЛИ ФЕДЕРАЛЬНОЙ СЛУЖБЫ ГОСУДАРСТВЕННОЙ РЕГИСТРАЦИИ, КАДАСТРА И КАРТОГРАФИИ Деловая линия + 7 (044) 202 00 19 00 204	ИНИЦИАЛЫ, ФАМИЛИЯ

Земельный участок				
вид объекта недвижимости				
Лист № 332 раздела 4.2	Всего листов раздела 4.2: 654		Всего разделов: 8	Всего листов выписки: 945
09.01.2024г. № КУВИИ-001/2024-5029544				
Кадастровый номер:			78:42-0016202:7	
1	2	3	4	5
108	67486.76	121265.12	-	-
109	67485.12	121265.08	-	-
110	67483.49	121264.9	-	-
111	67481.89	121264.59	-	-
112	67480.31	121264.13	-	-
113	67478.79	121263.54	-	-
114	67477.31	121262.83	-	-
115	67475.91	121261.99	-	-
116	67474.58	121261.03	-	-
117	67473.34	121259.96	-	-
118	67472.2	121258.79	-	-
119	67445.13	121235.46	-	-
120	67443.92	121234.89	-	-
121	67442.65	121234.48	-	-
122	67441.35	121234.21	-	-
123	67440.02	121234.1	-	-
124	67438.69	121234.15	-	-
125	67437.37	121234.35	-	-
126	67436.09	121234.7	-	-
127	67434.85	121235.2	-	-
128	67433.69	121235.85	-	-
129	67432.6	121236.62	-	-
130	67431.62	121237.52	-	-
131	67430.74	121238.52	-	-
132	67430	121239.62	-	-
133	67429.38	121240.81	-	-
134	67428.91	121242.05	-	-
135	67428.58	121243.34	-	-
136	67428.41	121244.66	-	-

ПОЛНОЕ НАИМЕНОВАНИЕ ДОЛЖНОСТИ	 ДОКУМЕНТ ПОДПИСАН ЭЛЕКТРОННОЙ ПОДПИСЬЮ Службы ОБЛАСТНОГО КАДАСТРА ИМУЩЕСТВА ИЛИ ИЛИ ФЕДЕРАЛЬНАЯ СЛУЖБА ГОСУДАРСТВЕННОЙ РЕГИСТРАЦИИ, КАДАСТРА И КАРТОГРАФИИ Деловая линия + 7704.202 от 19.05.2024	НИНЦНАТЫ, ФАМИЛИЯ

Земельный участок				
вид объекта недвижимости				
Лист № 333 раздела 4.2	Всего листов раздела 4.2: 654		Всего разделов: 8	Всего листов выписки: 945
09.01.2024г. № КУВИИ-001/2024-5029544				
Кадастровый номер:			78:42-0016202:7	
1	2	3	4	5
137	67428.4	121246	-	-
138	67428.54	121247.32	-	-
139	67428.84	121248.62	-	-
140	67429.29	121249.88	-	-
141	67441.04	121263.95	-	-
142	67477.9	121293.15	-	-
143	67478.79	121296.77	-	-
144	67479.82	121300.35	-	-
145	67480.98	121303.89	-	-
146	67482.28	121307.39	-	-
147	67483.72	121310.83	-	-
148	67485.29	121314.22	-	-
149	67486.98	121317.54	-	-
150	67488.81	121320.79	-	-
151	67490.75	121323.97	-	-
152	67492.82	121327.08	-	-
153	67495	121330.1	-	-
154	67497.31	121333.04	-	-
155	67506.92	121338.38	-	-
156	67533.1	121385.39	-	-
157	67535.54	121388	-	-
158	67538.1	121390.5	-	-
159	67540.77	121392.89	-	-
160	67543.53	121395.16	-	-
161	67546.4	121397.31	-	-
162	67549.35	121399.34	-	-
163	67552.38	121401.24	-	-
164	67555.5	121403	-	-
165	67558.68	121404.63	-	-

ПОЛНОЕ НАИМЕНОВАНИЕ ДОЛЖНОСТИ	 ДОКУМЕНТ ПОДПИСАН ЭЛЕКТРОННОЙ ПОДПИСЬЮ Службы ОБЛАСТНОГО КАДАСТРА ИМУЩЕСТВА ИЛИ ИЛИ ФЕДЕРАЛЬНАЯ СЛУЖБА ГОСУДАРСТВЕННОЙ РЕГИСТРАЦИИ, КАДАСТРА И КАРТОГРАФИИ Деловая линия + 7704.202 со 19.05.2024	ИНИЦИАЛЫ, ФАМИЛИЯ

Земельный участок				
вид объекта недвижимости				
Лист № 334 раздела 4.2	Всего листов раздела 4.2: 654		Всего разделов: 8	Всего листов выписки: 945
09.01.2024г. № КУВИИ-001/2024-5029544				
Кадастровый номер:			78:42-0016202:7	
1	2	3	4	5
166	67561.94	121406.12	-	-
167	67565.25	121407.47	-	-
168	67568.63	121408.68	-	-
169	67572.05	121409.74	-	-
170	67572.2	121413.82	-	-
171	67573.43	121414.47	-	-
172	67575.4	121410.62	-	-
173	67578.09	121411.22	-	-
174	67580.82	121411.74	-	-
175	67581.51	121411.11	-	-
176	67582.1	121410.38	-	-
177	67582.57	121409.57	-	-
178	67582.9	121408.69	-	-
179	67583.09	121407.77	-	-
180	67583.14	121406.84	-	-
181	67583.03	121405.91	-	-
182	67582.79	121405	-	-
183	67582.4	121404.15	-	-
1	67581.89	121403.37	-	-
1	67565.99	120804.44	-	-
2	67560.06	120812.56	-	-
3	67565.48	120816.51	-	-
4	67571.44	120808.35	-	-
1	67565.99	120804.44	-	-
1	67316.39	121139.3	-	-
2	67308.75	121142.09	-	-
3	67307.61	121144.81	-	-
4	67306.64	121145.13	-	-
5	67305.64	121145.31	-	-



ПОЛНОЕ НАИМЕНОВАНИЕ ДОЛЖНОСТИ

ИНИЦИАЛЫ, ФАМИЛИЯ

Земельный участок				
вид объекта недвижимости				
Лист № 335 раздела 4.2	Всего листов раздела 4.2: 654		Всего разделов: 8	Всего листов выписки: 945
09.01.2024г. № КУВИИ-001/2024-5029544				
Кадастровый номер:			78:42:0016202:7	
1	2	3	4	5
6	67304.62	121145.35	-	-
7	67303.61	121145.25	-	-
8	67302.62	121145.01	-	-
9	67301.68	121144.63	-	-
10	67300.79	121144.12	-	-
11	67299.99	121143.5	-	-
12	67299.28	121142.77	-	-
13	67298.68	121141.94	-	-
14	67298.2	121141.05	-	-
15	67297.86	121140.09	-	-
16	67297.65	121139.09	-	-
17	67297.58	121138.08	-	-
18	67297.65	121137.06	-	-
19	67297.86	121136.07	-	-
20	67298.22	121135.12	-	-
21	67298.15	121133.82	-	-
22	67297.95	121132.55	-	-
23	67297.62	121131.3	-	-
24	67297.16	121130.09	-	-
25	67296.59	121128.93	-	-
26	67295.9	121127.84	-	-
27	67295.1	121126.83	-	-
28	67294.2	121125.9	-	-
29	67293.2	121125.07	-	-
30	67292.14	121124.35	-	-
31	67287.84	121123.78	-	-
32	67286.8	121123.51	-	-
33	67285.74	121123.39	-	-
34	67284.68	121123.43	-	-

ПОЛНОЕ НАИМЕНОВАНИЕ ДОЛЖНОСТИ	 ДОКУМЕНТ ПОДПИСАН ЭЛЕКТРОННОЙ ПОДПИСЬЮ Служба кадастрового учета и регистрации недвижимости Федеральная служба государственной регистрации, кадастра и картографии Дубликат от 27.04.2024 № 19.01.2024	ИНИЦИАЛЫ, ФАМИЛИЯ

Земельный участок				
вид объекта недвижимости				
Лист № 336 раздела 4.2	Всего листов раздела 4.2: 654		Всего разделов: 8	Всего листов выписки: 945
09.01.2024г. № КУВИИ-001/2024-5029544				
Кадастровый номер:			78:42:0016202:7	
1	2	3	4	5
35	67283.63	121123.62	-	-
36	67283.47	121124.19	-	-
37	67283.47	121124.79	-	-
38	67283.62	121125.36	-	-
39	67283.9	121125.89	-	-
40	67284.31	121126.32	-	-
41	67284.81	121126.64	-	-
42	67285.38	121126.82	-	-
43	67285.98	121126.86	-	-
44	67289.14	121128.48	-	-
45	67291.98	121129.45	-	-
46	67292.52	121129.9	-	-
47	67292.96	121130.45	-	-
48	67293.29	121131.07	-	-
49	67293.5	121131.75	-	-
50	67293.56	121132.46	-	-
51	67293.49	121133.16	-	-
52	67293.28	121133.83	-	-
53	67292.94	121134.46	-	-
54	67292.49	121135	-	-
55	67291.94	121135.45	-	-
56	67291.52	121136.79	-	-
57	67291.26	121138.17	-	-
58	67291.14	121139.57	-	-
59	67291.18	121140.97	-	-
60	67291.38	121142.36	-	-
61	67291.72	121143.72	-	-
62	67292.21	121145.04	-	-
63	67292.84	121146.3	-	-

ПОЛНОЕ НАИМЕНОВАНИЕ ДОЛЖНОСТИ	 ДОКУМЕНТ ПОДПИСАН ЭЛЕКТРОННОЙ ПОДПИСЬЮ Службы ОБЛАСТНОГО КАДАСТРА ИМУЩЕСТВА Ульяновской ФЕДЕРАЛЬНОЙ СЛУЖБЫ ГОСУДАРСТВЕННОЙ РЕГИСТРАЦИИ, КАДАСТРА И КАРТОГРАФИИ Довольное + 7704.202 от 19.08.2024	ИНИЦИАЛЫ, ФАМИЛИЯ

Земельный участок				
вид объекта недвижимости				
Лист № 337 раздела 4.2	Всего листов раздела 4.2: 654		Всего разделов: 8	Всего листов выписки: 945
09.01.2024г. № КУВИИ-001/2024-5029544				
Кадастровый номер:			78:42:0016202:7	
1	2	3	4	5
64	67293.6	121147.48	-	-
65	67294.49	121148.57	-	-
66	67304.29	121153.52	-	-
67	67306.6	121156.58	-	-
68	67310.87	121161.38	-	-
69	67313.17	121162.73	-	-
70	67315.4	121164.2	-	-
71	67317.55	121165.78	-	-
72	67319.62	121167.47	-	-
73	67321.59	121169.27	-	-
74	67323.47	121171.17	-	-
75	67325.25	121173.16	-	-
76	67326.93	121175.24	-	-
77	67328.5	121177.41	-	-
78	67332.25	121180.16	-	-
79	67335.91	121183.03	-	-
80	67339.47	121186.03	-	-
81	67342.93	121189.16	-	-
82	67346.27	121192.39	-	-
83	67349.51	121195.75	-	-
84	67363.58	121210	-	-
85	67382.45	121228.34	-	-
86	67384.87	121229.97	-	-
87	67387.36	121231.51	-	-
88	67389.9	121232.94	-	-
89	67392.51	121234.27	-	-
90	67395.16	121235.49	-	-
91	67397.87	121236.6	-	-
92	67400.62	121237.6	-	-

ПОЛНОЕ НАИМЕНОВАНИЕ ДОЛЖНОСТИ	 ДОКУМЕНТ ПОДПИСАН ЭЛЕКТРОННОЙ ПОДПИСЬЮ Службы ОБЛАСТНОГО КАДАСТРА ИМУЩЕСТВА ИЛИ ИНОЙ ФЕДЕРАЛЬНОЙ СЛУЖБЫ ГОСУДАРСТВЕННОЙ РЕГИСТРАЦИИ, КАДАСТРА И КАРТОГРАФИИ Дубликат от 27.04.2024 по 19.05.2024	ИНИЦИАЛЫ, ФАМИЛИЯ

Земельный участок				
вид объекта недвижимости				
Лист № 338 раздела 4.2	Всего листов раздела 4.2: 654		Всего разделов: 8	Всего листов выписки: 945
09.01.2024г. № КУВИИ-001/2024-5029544				
Кадастровый номер:			78:42-0016202:7	
1	2	3	4	5
93	67401.94	121238.08	-	-
94	67403.31	121238.43	-	-
95	67404.7	121238.65	-	-
96	67406.11	121238.73	-	-
97	67407.52	121238.66	-	-
98	67408.92	121238.46	-	-
99	67410.29	121238.13	-	-
100	67411.62	121237.66	-	-
101	67412.9	121237.06	-	-
102	67426.26	121217.3	-	-
103	67441.04	121191.3	-	-
104	67441.53	121190.24	-	-
105	67441.89	121189.14	-	-
106	67442.12	121187.99	-	-
107	67442.2	121186.83	-	-
108	67442.13	121185.67	-	-
109	67441.93	121184.53	-	-
110	67441.57	121183.82	-	-
111	67441.1	121183.18	-	-
112	67440.54	121182.63	-	-
113	67439.9	121182.17	-	-
114	67439.19	121181.83	-	-
115	67438.43	121181.6	-	-
116	67437.65	121181.51	-	-
117	67434.27	121185.6	-	-
118	67421.98	121208.22	-	-
119	67419.49	121213.2	-	-
120	67416.11	121215.69	-	-
121	67408.1	121213.56	-	-

ПОЛНОЕ НАИМЕНОВАНИЕ ДОЛЖНОСТИ	 ДОКУМЕНТ ПОДПИСАН ЭЛЕКТРОННОЙ ПОДПИСЬЮ Служба кадастрового учета и регистрации недвижимости Федеральная служба государственной регистрации, кадастра и картографии Дубликат от 27.04.2024 № 19/01/2024	ИНИЦИАЛЫ, ФАМИЛИЯ

Земельный участок				
вид объекта недвижимости				
Лист № 339 раздела 4.2	Всего листов раздела 4.2: 654		Всего разделов: 8	Всего листов выписки: 945
09.01.2024г. № КУВИИ-001/2024-5029544				
Кадастровый номер:			78:42:0016202:7	
1	2	3	4	5
122	67401.33	121209.28	-	-
123	67378.18	121192.55	-	-
124	67365.36	121180.26	-	-
125	67358.59	121170.82	-	-
126	67357.61	121168.13	-	-
127	67356.5	121165.51	-	-
128	67355.26	121162.94	-	-
129	67353.89	121160.44	-	-
130	67352.4	121158.01	-	-
131	67350.78	121155.66	-	-
132	67349.04	121153.4	-	-
133	67347.2	121151.23	-	-
134	67343.1	121149.1	-	-
135	67337.58	121146.43	-	-
136	67328.5	121143.4	-	-
1	67316.39	121139.3	-	-
1	67233.55	120479.33	-	-
2	67302.39	120532.42	-	-
3	67303.68	120530.86	-	-
4	67309.83	120535.4	-	-
5	67319.75	120534.78	-	-
6	67329.32	120532.55	-	-
7	67420.51	120600.38	-	-
8	67457.33	120624.54	-	-
9	67501.33	120674.75	-	-
10	67522.73	120719.14	-	-
11	67547.94	120753.81	-	-
12	67565.29	120770.37	-	-
13	67610.9	120803.04	-	-

ПОЛНОЕ НАИМЕНОВАНИЕ ДОЛЖНОСТИ	 ДОКУМЕНТ ПОДПИСАН ЭЛЕКТРОННОЙ ПОДПИСЬЮ Службы ОБЛАСТНОГО КАДАСТРА И ГЕОИНФОРМАЦИОННОГО ЦЕНТРА Владимирской области ФЕДЕРАЛЬНАЯ СЛУЖБА ГОСУДАРСТВЕННОЙ РЕГИСТРАЦИИ, КАДАСТРА И КАРТОГРАФИИ Дубликат № 2704.202 от 19.05.2024	ИНИЦИАЛЫ, ФАМИЛИЯ

Земельный участок				
вид объекта недвижимости				
Лист № 340 раздела 4.2	Всего листов раздела 4.2: 654		Всего разделов: 8	Всего листов выписки: 945
09.01.2024г. № КУВИИ-001/2024-5029544				
Кадастровый номер:			78:42:0016202:7	
1	2	3	4	5
14	67737.45	120869.08	-	-
15	67806.86	120929.02	-	-
16	67905.33	121064.88	-	-
17	67936.72	121112.46	-	-
18	67959.95	121162.23	-	-
19	67972.44	121203.95	-	-
20	67975.66	121221.34	-	-
21	67972.33	121306.38	-	-
22	67959.93	121352.14	-	-
23	67938.38	121489.76	-	-
24	67949.39	121568.16	-	-
25	67936.05	121579.76	-	-
26	67929.9	121604.61	-	-
27	67929.23	121607.17	-	-
28	67922.86	121621.32	-	-
29	67906.21	121650.47	-	-
30	67891.18	121674.55	-	-
31	67863.36	121728.01	-	-
32	67861.2	121732.3	-	-
33	67857.12	121739.7	-	-
34	67858.65	121741.83	-	-
35	67861.59	121745.31	-	-
36	67863.06	121747.77	-	-
37	67901.92	121832.46	-	-
38	67920.6	121875.57	-	-
39	67975.68	121993.76	-	-
40	67985.8	122001.73	-	-
41	67993.1	122003.92	-	-
42	68028.34	122011.79	-	-

ПОЛНОЕ НАИМЕНОВАНИЕ ДОЛЖНОСТИ	 ДОКУМЕНТ ПОДПИСАН ЭЛЕКТРОННОЙ ПОДПИСЬЮ Стороны ОБЛАСТНОГО АДМИНИСТРАЦИОННОГО УПРАВЛЕНИЯ ФЕДЕРАЛЬНОЙ СЛУЖБЫ ГОСУДАРСТВЕННОЙ РЕГИСТРАЦИИ, КАДАСТРА И КАРТОГРАФИИ Дубликат № 2706.202 от 19.08.2024	ИНИЦИАЛЫ, ФАМИЛИЯ

Земельный участок				
вид объекта недвижимости				
Лист № 341 раздела 4.2	Всего листов раздела 4.2: 654		Всего разделов: 8	Всего листов выписки: 945
09.01.2024г. № КУВИИ-001/2024-5029544				
Кадстровый номер:			78:42:0016202:7	
1	2	3	4	5
43	68033.18	122017.91	-	-
44	68035.09	122051.44	-	-
45	68040.19	122063.31	-	-
46	68072.79	122092.71	-	-
47	68079.47	122103.84	-	-
48	68082.6	122121.66	-	-
49	68085.21	122126.22	-	-
50	68088.39	122130.89	-	-
51	68104.66	122118.11	-	-
52	68132.19	122154.89	-	-
53	68145.05	122144.34	-	-
54	68155.15	122136.44	-	-
55	68170.98	122155.8	-	-
56	68199	122138.65	-	-
57	68205.49	122149.35	-	-
58	68230.51	122149.13	-	-
59	68236.92	122150.62	-	-
60	68265.92	122159.55	-	-
61	68288.82	122168.89	-	-
62	68291.03	122169.98	-	-
63	68294.53	122171.45	-	-
64	68314.75	122179.96	-	-
65	68336.93	122177.46	-	-
66	68344.26	122176.36	-	-
67	68351.62	122174.9	-	-
68	68363.98	122173.04	-	-
69	68376.02	122169.88	-	-
70	68378.4	122169.38	-	-
71	68393.54	122165.69	-	-

ПОЛНОЕ НАИМЕНОВАНИЕ ДОЛЖНОСТИ	 ДОКУМЕНТ ПОДПИСАН ЭЛЕКТРОННОЙ ПОДПИСЬЮ Служба кадастрового учета и регистрации недвижимости Федеральная служба государственной регистрации, кадастра и картографии Дубликат от 27.04.2024 № 19/01/2024	НИНЦНАТЫ, ФИМИЛИЯ

Земельный участок				
вид объекта недвижимости				
Лист № 342 раздела 4.2	Всего листов раздела 4.2: 654		Всего разделов: 8	Всего листов выписки: 945
09.01.2024г. № КУВИИ-001/2024-5029544				
Кадстровый номер:			78:42:0016202:7	
1	2	3	4	5
72	68398.03	122164.8	-	-
73	68423.26	122160.83	-	-
74	68430.53	122158.93	-	-
75	68435.22	122157.17	-	-
76	68466.53	122147.77	-	-
77	68469	122147.92	-	-
78	68481.76	122147.44	-	-
79	68496.83	122146.46	-	-
80	68517.07	122146.25	-	-
81	68544.64	122144.96	-	-
82	68554.66	122143.56	-	-
83	68559.39	122141.79	-	-
84	68561.57	122140.63	-	-
85	68590.09	122122.04	-	-
86	68602.3	122115.87	-	-
87	68604.86	122116.08	-	-
88	68620.63	122107.88	-	-
89	68635.06	122103.02	-	-
90	68640	122101.63	-	-
91	68642.43	122100.95	-	-
92	68660.66	122092.12	-	-
93	68674.75	122118.99	-	-
94	68682.31	122128.86	-	-
95	68692.9	122139.26	-	-
96	68715.32	122158.63	-	-
97	68728.15	122165.83	-	-
98	68732.92	122167.12	-	-
99	68740.17	122168.01	-	-
100	68742.94	122167.72	-	-

ПОЛНОЕ НАИМЕНОВАНИЕ ДОЛЖНОСТИ	 ДОКУМЕНТ ПОДПИСАН ЭЛЕКТРОННОЙ ПОДПИСЬЮ Службы ОБЛАСТНОГО КАДАСТРА ИМУЩЕСТВА Владимирская ОБЛАСТЬ ФЕДЕРАЛЬНОЕ АГЕНТСТВО ГОСУДАРСТВЕННОЙ РЕГИСТРАЦИИ, КАДАСТРА И КАРТОГРАФИИ Дубликат от 27.04.2024 по 19.05.2024	ИНИЦИАЛЫ, ФАМИЛИЯ

Земельный участок				
вид объекта недвижимости				
Лист № 343 раздела 4.2	Всего листов раздела 4.2: 654		Всего разделов: 8	Всего листов выписки: 945
09.01.2024г. № КУВН-001/2024-5029544				
Кадастровый номер:			78:42:0016202:7	
1	2	3	4	5
101	68747.89	122168.83	-	-
102	68765.41	122168.75	-	-
103	68765.87	122172.02	-	-
104	68741.86	122175.13	-	-
105	68704.16	122179.75	-	-
106	68674.43	122182.25	-	-
107	68650.09	122180.89	-	-
108	68610.57	122187.25	-	-
109	68584.94	122187.53	-	-
110	68516.24	122187.34	-	-
111	68495.15	122194.68	-	-
112	68466.32	122198.39	-	-
113	68438.68	122201.45	-	-
114	68394.09	122194.78	-	-
115	68377.25	122204.71	-	-
116	68342.74	122204.35	-	-
117	68327.45	122197.05	-	-
118	68302.06	122200.14	-	-
119	68299.17	122199.21	-	-
120	68294.82	122193.28	-	-
121	68291.79	122186.69	-	-
122	68287.03	122180.49	-	-
123	68273.88	122173.65	-	-
124	68264.65	122166.14	-	-
125	68257.28	122162.59	-	-
126	68255.17	122163.51	-	-
127	68252.01	122162.85	-	-
128	68249.9	122159.29	-	-
129	68241.29	122156.94	-	-

ПОЛНОЕ НАИМЕНОВАНИЕ ДОЛЖНОСТИ	 ДОКУМЕНТ ПОДПИСАН ЭЛЕКТРОННОЙ ПОДПИСЬЮ Служба ОБЛАСТНОГО КАДАСТРА И ГЕОДЕЗИИ ИЛИ ИЛИ ФЕДЕРАЛЬНАЯ СЛУЖБА ГОСУДАРСТВЕННОЙ РЕГИСТРАЦИИ, КАДАСТРА И КАРТОГРАФИИ Дубликат от 27.04.2024 по 19.05.2024	ИНИЦИАЛЫ, ФАМИЛИЯ

Земельный участок				
вид объекта недвижимости				
Лист № 344 раздела 4.2	Всего листов раздела 4.2: 654		Всего разделов: 8	Всего листов выписки: 945
09.01.2024г. № КУВИИ-001/2024-5029544				
Кадастровый номер:			78:42:0016202:7	
1	2	3	4	5
130	68225.23	122157.29	-	-
131	68213.14	122158.9	-	-
132	68203.46	122157.07	-	-
133	68201.91	122156.29	-	-
134	68200.3	122155.64	-	-
135	68198.64	122155.14	-	-
136	68196.94	122154.78	-	-
137	68195.22	122154.56	-	-
138	68193.49	122154.49	-	-
139	68191.76	122154.57	-	-
140	68190.04	122154.8	-	-
141	68188.34	122155.18	-	-
142	68186.69	122155.69	-	-
143	68185.08	122156.35	-	-
144	68183.54	122157.14	-	-
145	68182.07	122158.06	-	-
146	68180.69	122159.11	-	-
147	68174.28	122161.53	-	-
148	68167.53	122166.67	-	-
149	68157.02	122172.13	-	-
150	68150.69	122182.61	-	-
151	68149.47	122183.63	-	-
152	68148.18	122184.56	-	-
153	68146.81	122185.37	-	-
154	68145.38	122186.07	-	-
155	68143.9	122186.64	-	-
156	68142.38	122187.1	-	-
157	68140.82	122187.42	-	-
158	68139.24	122187.62	-	-



ПОЛНОЕ НАИМЕНОВАНИЕ ДОЛЖНОСТИ

ИНИЦИАЛЫ, ФАМИЛИЯ

Земельный участок				
вид объекта недвижимости				
Лист № 345 раздела 4.2	Всего листов раздела 4.2: 654		Всего разделов: 8	Всего листов выписки: 945
09.01.2024г. № КУВИИ-001/2024-5029544				
Кадастровый номер:			78:42:0016202:7	
1	2	3	4	5
159	68137.65	122187.68	-	-
160	68136.07	122187.62	-	-
161	68124.17	122184.36	-	-
162	68109.79	122186.03	-	-
163	68107.37	122185.93	-	-
164	68104.97	122185.7	-	-
165	68102.58	122185.31	-	-
166	68100.22	122184.78	-	-
167	68097.9	122184.1	-	-
168	68095.63	122183.29	-	-
169	68093.41	122182.33	-	-
170	68091.25	122181.25	-	-
171	68089.16	122180.03	-	-
172	68087.16	122178.69	-	-
173	68084.56	122176.15	-	-
174	68084.4	122173.25	-	-
175	68086.15	122165.71	-	-
176	68088.09	122162.03	-	-
177	68088.27	122161.17	-	-
178	68088.31	122160.3	-	-
179	68088.2	122159.44	-	-
180	68087.94	122158.61	-	-
181	68087.54	122157.84	-	-
182	68087.02	122157.14	-	-
183	68086.38	122156.54	-	-
184	68085.66	122156.07	-	-
185	68084.86	122155.72	-	-
186	68084.01	122155.51	-	-
187	68083.15	122155.46	-	-

ПОЛНОЕ НАИМЕНОВАНИЕ ДОЛЖНОСТИ	 ДОКУМЕНТ ПОДПИСАН ЭЛЕКТРОННОЙ ПОДПИСЬЮ Службы ОБЛАСТНОГО КАДАСТРА ИМУЩЕСТВА Ульяновской ФЕДЕРАЛЬНОЙ СЛУЖБЫ ГОСУДАРСТВЕННОЙ РЕГИСТРАЦИИ, КАДАСТРА И КАРТОГРАФИИ Довольное + 7704.202 от 19.08.2024	НИНЦНАТЫ, ФАМИЛИЯ

Земельный участок				
вид объекта недвижимости				
Лист № 346 раздела 4.2	Всего листов раздела 4.2: 654		Всего разделов: 8	Всего листов выписки: 945
09.01.2024г. № КУВИИ-001/2024-5029544				
Кадастровый номер:			78:42:0016202:7	
1	2	3	4	5
188	68079.04	122154.39	-	-
189	68072.21	122142.91	-	-
190	68071.78	122143.17	-	-
191	68078.71	122154.82	-	-
192	68083.09	122155.96	-	-
193	68083.89	122156	-	-
194	68084.68	122156.19	-	-
195	68085.42	122156.51	-	-
196	68086.1	122156.96	-	-
197	68086.68	122157.52	-	-
198	68087.16	122158.17	-	-
199	68087.51	122158.9	-	-
200	68087.73	122159.68	-	-
201	68087.81	122160.48	-	-
202	68087.75	122161.29	-	-
203	68087.55	122162.08	-	-
204	68085.52	122165.74	-	-
205	68083.9	122173.22	-	-
206	68084.07	122176.37	-	-
207	68086.83	122179.08	-	-
208	68088.86	122180.44	-	-
209	68090.98	122181.68	-	-
210	68093.17	122182.78	-	-
211	68095.43	122183.75	-	-
212	68097.73	122184.57	-	-
213	68100.09	122185.26	-	-
214	68102.48	122185.8	-	-
215	68104.9	122186.19	-	-
216	68107.34	122186.43	-	-

ПОЛНОЕ НАИМЕНОВАНИЕ ДОЛЖНОСТИ	 ДОКУМЕНТ ПОДПИСАН ЭЛЕКТРОННОЙ ПОДПИСЬЮ Службы ОБЛАСТНОГО КАДАСТРА ИМУЩЕСТВА Владимирская область ФЕДЕРАЛЬНАЯ СЛУЖБА ГОСУДАРСТВЕННОЙ РЕГИСТРАЦИИ, КАДАСТРА И КАРТОГРАФИИ Дубликат от 27.04.2024 по 19.05.2024	ИНИЦИАЛЫ, ФАМИЛИЯ

Земельный участок				
вид объекта недвижимости				
Лист № 347 раздела 4.2	Всего листов раздела 4.2: 654		Всего разделов: 8	Всего листов выписки: 945
09.01.2024г. № КУВИИ-001/2024-5029544				
Кадастровый номер:			78:42-0016202:7	
1	2	3	4	5
217	68109.8	122186.53	-	-
218	68124.2	122184.86	-	-
219	68135.93	122188.1	-	-
220	68137.57	122188.17	-	-
221	68139.22	122188.11	-	-
222	68140.85	122187.91	-	-
223	68142.47	122187.58	-	-
224	68144.05	122187.11	-	-
225	68145.58	122186.52	-	-
226	68147.06	122185.79	-	-
227	68148.48	122184.95	-	-
228	68149.82	122183.99	-	-
229	68151.08	122182.93	-	-
230	68157.37	122172.51	-	-
231	68167.8	122167.09	-	-
232	68174.52	122161.97	-	-
233	68180.94	122159.55	-	-
234	68182.29	122158.52	-	-
235	68183.73	122157.61	-	-
236	68185.25	122156.83	-	-
237	68186.82	122156.18	-	-
238	68188.45	122155.67	-	-
239	68190.11	122155.3	-	-
240	68191.8	122155.07	-	-
241	68193.5	122155	-	-
242	68195.2	122155.06	-	-
243	68196.89	122155.28	-	-
244	68198.56	122155.64	-	-
245	68200.19	122156.14	-	-

ПОЛНОЕ НАИМЕНОВАНИЕ ДОЛЖНОСТИ	 ДОКУМЕНТ ПОДПИСАН ЭЛЕКТРОННОЙ ПОДПИСЬЮ Службы ОБЛАСТНОГО КАДАСТРА ИМУЩЕСТВА Ульяновской ФЕДЕРАЛЬНОЙ СЛУЖБЫ ГОСУДАРСТВЕННОЙ РЕГИСТРАЦИИ, КАДАСТРА И КАРТОГРАФИИ Ульяновск • 27.04.2022 в 19:05:20	ИНИЦИАЛЫ, ФАМИЛИЯ

Земельный участок				
вид объекта недвижимости				
Лист № 348 раздела 4.2	Всего листов раздела 4.2: 654		Всего разделов: 8	Всего листов выписки: 945
09.01.2024г. № КУВН-001/2024-5029544				
Кадастровый номер:			78:42:0016202:7	
1	2	3	4	5
246	68201.77	122156.77	-	-
247	68203.29	122157.55	-	-
248	68213.13	122159.41	-	-
249	68225.27	122157.79	-	-
250	68241.23	122157.44	-	-
251	68249.57	122159.72	-	-
252	68251.69	122163.29	-	-
253	68255.22	122164.03	-	-
254	68257.27	122163.14	-	-
255	68264.38	122166.57	-	-
256	68273.6	122174.07	-	-
257	68286.7	122180.89	-	-
258	68291.36	122186.95	-	-
259	68294.39	122193.53	-	-
260	68298.86	122199.64	-	-
261	68300.12	122203.05	-	-
262	68275.34	122212.42	-	-
263	68234.63	122227.41	-	-
264	68218.05	122228.58	-	-
265	68206.48	122236.98	-	-
266	68189.75	122242.44	-	-
267	68132.49	122267.53	-	-
268	68078.85	122285.12	-	-
269	68073.78	122289.21	-	-
270	68065.96	122291.03	-	-
271	68058.13	122297.63	-	-
272	68035.05	122296.46	-	-
273	68000.06	122303.51	-	-
274	67933.1	122300.12	-	-

ПОЛНОЕ НАИМЕНОВАНИЕ ДОЛЖНОСТИ	 ДОКУМЕНТ ПОДПИСАН ЭЛЕКТРОННОЙ ПОДПИСЬЮ Службы ОБЛАСТНОГО КАДАСТРА ИМУЩЕСТВА Владимирская область ФЕДЕРАЛЬНАЯ СЛУЖБА ГОСУДАРСТВЕННОЙ РЕГИСТРАЦИИ, КАДАСТРА И КАРТОГРАФИИ Дубликат от 27.04.2024 № 19.05.2024	ИНИЦИАЛЫ, ФАМИЛИЯ

Земельный участок				
вид объекта недвижимости				
Лист № 349 раздела 4.2	Всего листов раздела 4.2: 654		Всего разделов: 8	Всего листов выписки: 945
09.01.2024г. № КУВИИ-001/2024-5029544				
Кадстровый номер:			78:42-0016202:7	
1	2	3	4	5
275	67918.79	122297.5	-	-
276	67889.18	122283.07	-	-
277	67866.8	122271.18	-	-
278	67825.26	122261.45	-	-
279	67806.54	122255.91	-	-
280	67788.01	122243.05	-	-
281	67770.1	122232.84	-	-
282	67754.42	122230.12	-	-
283	67733.67	122221.62	-	-
284	67718.38	122215.08	-	-
285	67711.71	122209.47	-	-
286	67701.68	122200.51	-	-
287	67667.59	122157.28	-	-
288	67649.06	122149.2	-	-
289	67628.98	122145.64	-	-
290	67618.14	122151.38	-	-
291	67588.62	122151.01	-	-
292	67558.37	122158.13	-	-
293	67524.27	122166.79	-	-
294	67508.63	122170.88	-	-
295	67490.05	122163.08	-	-
296	67487.11	122156.58	-	-
297	67469.71	122137.15	-	-
298	67456.46	122116.62	-	-
299	67442.02	122103.71	-	-
300	67387.82	122070.97	-	-
301	67376.91	122063.25	-	-
302	67361.13	122059.08	-	-
303	67352.89	122054.51	-	-

ПОЛНОЕ НАИМЕНОВАНИЕ ДОЛЖНОСТИ	 ДОКУМЕНТ ПОДПИСАН ЭЛЕКТРОННОЙ ПОДПИСЬЮ Служба ОБЛАСТНОГО КАДАСТРА ИМУЩЕСТВА ИЛИ ИЛИ ФЕДЕРАЛЬНАЯ СЛУЖБА ГОСУДАРСТВЕННОЙ РЕГИСТРАЦИИ, КАДАСТРА И КАРТОГРАФИИ Деловая линия + 7704.202 со 19.05.2024	ИНИЦИАЛЫ, ФАМИЛИЯ

Земельный участок				
вид объекта недвижимости				
Лист № 350 раздела 4.2	Всего листов раздела 4.2: 654		Всего разделов: 8	Всего листов выписки: 945
09.01.2024г. № КУВИИ-001/2024-5029544				
Кадастровый номер:			78:42-0016202:7	
1	2	3	4	5
304	67341.55	122053.1	-	-
305	67340.39	122053.16	-	-
306	67339.01	122054.65	-	-
307	67337.32	122055.57	-	-
308	67331.93	122054.45	-	-
309	67323.47	122051.96	-	-
310	67311.47	122053.6	-	-
311	67301.87	122054.36	-	-
312	67287.11	122051.09	-	-
313	67253.03	122022.02	-	-
314	67240.17	121993.08	-	-
315	67237.79	121966.91	-	-
316	67220.21	121936.54	-	-
317	67183.98	121901.11	-	-
318	67127.86	121866.89	-	-
319	67099.54	121858.04	-	-
320	67083.81	121860.1	-	-
321	67078.05	121848.79	-	-
322	67081.62	121838.46	-	-
323	67086.03	121827.21	-	-
324	67080.84	121830.18	-	-
325	67075.43	121840.76	-	-
326	67059.08	121839.08	-	-
327	67040.12	121839.09	-	-
328	67000.03	121843.42	-	-
329	66992.17	121844.2	-	-
330	66933.41	121857.78	-	-
331	66904.08	121876.09	-	-
332	66863.57	121881.47	-	-

ПОЛНОЕ НАИМЕНОВАНИЕ ДОЛЖНОСТИ	 ДОКУМЕНТ ПОДПИСАН ЭЛЕКТРОННОЙ ПОДПИСЬЮ Службы ОБЛАСТНОГО КАДАСТРА ИМУЩЕСТВА Владимирской ОБЛАСТИ Федеральная служба государственной регистрации, кадастра и картографии Дубликат от 27.04.2024 № 18/01/2024	ИНИЦИАЛЫ, ФАМИЛИЯ

Земельный участок				
вид объекта недвижимости				
Лист № 351 раздела 4.2	Всего листов раздела 4.2: 654		Всего разделов: 8	Всего листов выписки: 945
09.01.2024г. № КУВИИ-001/2024-5029544				
Кадастровый номер:			78:42:0016202:7	
1	2	3	4	5
333	66848.36	121877.14	-	-
334	66807.14	121839.42	-	-
335	66790.85	121832.05	-	-
336	66716.12	121829.63	-	-
337	66705.35	121826.46	-	-
338	66754.31	121770.58	-	-
339	66775.36	121731.38	-	-
340	66772.89	121713.12	-	-
341	66754.24	121694.85	-	-
342	66741.16	121690.12	-	-
343	66724.36	121691.5	-	-
344	66711.25	121693.01	-	-
345	66690.05	121689.24	-	-
346	66671.29	121680.07	-	-
347	66661.56	121668.64	-	-
348	66640.72	121628.26	-	-
349	66640.51	121616.21	-	-
350	66646.08	121571.62	-	-
351	66632.47	121544.78	-	-
352	66626.53	121531.04	-	-
353	66619.07	121529.64	-	-
354	66612.98	121515.05	-	-
355	66588.21	121493.31	-	-
356	66559.83	121480.36	-	-
357	66529.24	121480.74	-	-
358	66524.64	121483.25	-	-
359	66509.31	121477.81	-	-
360	66504.64	121465.06	-	-
361	66504.78	121460.44	-	-

ПОЛНОЕ НАИМЕНОВАНИЕ ДОЛЖНОСТИ	 ДОКУМЕНТ ПОДПИСАН ЭЛЕКТРОННОЙ ПОДПИСЬЮ Службы ОБЛАСТНОГО АДМИНИСТРАТИВНО-ТЕРРИТОРИАЛЬНОГО УПРАВЛЕНИЯ ФЕДЕРАЛЬНОЙ СЛУЖБЫ ГОСУДАРСТВЕННОЙ РЕГИСТРАЦИИ, КАДАСТРА И КАРТОГРАФИИ Калининград • 27.04.2024 09:19:05	НИНЦНАТЫ, ФИМИЛИЯ

Земельный участок				
вид объекта недвижимости				
Лист № 352 раздела 4.2	Всего листов раздела 4.2: 654		Всего разделов: 8	
Всего листов выписки: 945				
09.01.2024г. № КУВИИ-001/2024-5029544				
Кадстровый номер:			78:42:0016202:7	
1	2	3	4	5
362	66509.13	121439.54	-	-
363	66509.74	121419.87	-	-
364	66504.58	121406.62	-	-
365	66494.61	121402.41	-	-
366	66482.24	121393.11	-	-
367	66453.05	121381.91	-	-
368	66447.31	121378.05	-	-
369	66441.82	121380.74	-	-
370	66384.42	121393.48	-	-
371	66316.71	121421.25	-	-
372	66299.46	121422.15	-	-
373	66263.98	121471.22	-	-
374	66268.74	121461.46	-	-
375	66265.02	121455.23	-	-
376	66263.42	121448.22	-	-
377	66263.41	121445.82	-	-
378	66277.5	121383.62	-	-
379	66278.21	121381.24	-	-
380	66278.95	121378.92	-	-
381	66280.46	121376.8	-	-
382	66294.55	121356.92	-	-
383	66296.01	121354.97	-	-
384	66299.36	121351.37	-	-
385	66320.01	121330.3	-	-
386	66328.19	121324.82	-	-
387	66369.24	121296.54	-	-
388	66371.31	121295.23	-	-
389	66373.25	121293.71	-	-
390	66374.84	121291.82	-	-

ПОЛНОЕ НАИМЕНОВАНИЕ ДОЛЖНОСТИ	 ДОКУМЕНТ ПОДПИСАН ЭЛЕКТРОННОЙ ПОДПИСЬЮ Службы ОБЛАСТНОГО КАДАСТРА ИМУЩЕСТВА ИЛИ ИЛИ ФЕДЕРАЛЬНАЯ СЛУЖБА ГОСУДАРСТВЕННОЙ РЕГИСТРАЦИИ, КАДАСТРА И КАРТОГРАФИИ Дубликат от 27.04.2024 по 19.05.2024	ИНИЦИАЛЫ, ФАМИЛИЯ

Земельный участок				
вид объекта недвижимости				
Лист № 353 раздела 4.2	Всего листов раздела 4.2: 654		Всего разделов: 8	Всего листов выписки: 945
09.01.2024г. № КУВИИ-001/2024-5029544				
Кадастровый номер:			78:42:0016202:7	
1	2	3	4	5
391	66378.15	121288.17	-	-
392	66382.67	121282.28	-	-
393	66398.77	121263.68	-	-
394	66411.73	121248.8	-	-
395	66421.86	121237.68	-	-
396	66430.24	121228.63	-	-
397	66431.92	121226.83	-	-
398	66446.63	121210.18	-	-
399	66477.2	121177.86	-	-
400	66480.7	121174.35	-	-
401	66485.13	121169.27	-	-
402	66491.99	121162.64	-	-
403	66497.27	121157.08	-	-
404	66538.49	121118.17	-	-
405	66557.97	121103.03	-	-
406	66580.95	121084.95	-	-
407	66620.06	121053.93	-	-
408	66623.89	121055.21	-	-
409	66628.29	121055.22	-	-
410	66631.94	121053.1	-	-
411	66634.69	121049.78	-	-
412	66635.98	121045.53	-	-
413	66637.3	121041.68	-	-
414	66639.55	121038.02	-	-
415	66641.01	121036.53	-	-
416	66642.38	121035.05	-	-
417	66643.46	121038.57	-	-
418	66718.57	120965.27	-	-
419	66726.72	120957.08	-	-

ПОЛНОЕ НАИМЕНОВАНИЕ ДОЛЖНОСТИ	 ДОКУМЕНТ ПОДПИСАН ЭЛЕКТРОННОЙ ПОДПИСЬЮ Службы ОБЛАСТНОГО КАДАСТРА И ГЕОИНФОРМАЦИОННОГО ЦЕНТРА Ульяновской ОБЛАСТИ ФЕДЕРАЛЬНАЯ СЛУЖБА ГОСУДАРСТВЕННОЙ РЕГИСТРАЦИИ, КАДАСТРА И КАРТОГРАФИИ Ульяновская область • 27.04.2022 09:19:05	ИНИЦИАЛЫ, ФАМИЛИЯ

Земельный участок				
вид объекта недвижимости				
Лист № 354 раздела 4.2	Всего листов раздела 4.2: 654		Всего разделов: 8	Всего листов выписки: 945
09.01.2024г. № КУВИИ-001/2024-5029544				
Кадстровый номер:			78:42:0016202:7	
1	2	3	4	5
420	66735.48	120946.88	-	-
421	66742.32	120932.67	-	-
422	66743.09	120928.76	-	-
423	66740.82	120927.46	-	-
424	66745.72	120912.92	-	-
425	66769.91	120846.4	-	-
426	66774.86	120831.85	-	-
427	66785.61	120793.11	-	-
428	66787.04	120788.09	-	-
429	66788.29	120783.35	-	-
430	66792.14	120767.82	-	-
431	66813.31	120775.44	-	-
432	66851.87	120789.32	-	-
433	66863.59	120760.53	-	-
434	66846.98	120748.5	-	-
435	66825.87	120733.11	-	-
436	66807.69	120719.85	-	-
437	66804.15	120717.9	-	-
438	66801.34	120714.82	-	-
439	66801.98	120710.61	-	-
440	66802.62	120705.65	-	-
441	66802.82	120703.01	-	-
442	66872.18	120725.64	-	-
443	66885.18	120671.2	-	-
444	66810.4	120662.7	-	-
445	66811.07	120659.04	-	-
446	66817.05	120617.9	-	-
447	66814.59	120617.51	-	-
448	66814.68	120614.24	-	-

ПОЛНОЕ НАИМЕНОВАНИЕ ДОЛЖНОСТИ	 ДОКУМЕНТ ПОДПИСАН ЭЛЕКТРОННОЙ ПОДПИСЬЮ Службы ОБЛАСТНОГО КАДАСТРА ИМУЩЕСТВА Владимирская область ФЕДЕРАЛЬНАЯ СЛУЖБА ГОСУДАРСТВЕННОЙ РЕГИСТРАЦИИ, КАДАСТРА И КАРТОГРАФИИ Дубликат от 27.04.2024 по 19.05.2024	ИНИЦИАЛЫ, ФАМИЛИЯ

Земельный участок				
вид объекта недвижимости				
Лист № 355 раздела 4.2	Всего листов раздела 4.2: 654		Всего разделов: 8	Всего листов выписки: 945
09.01.2024г. № КУВИИ-001/2024-5029544				
Кадастровый номер:			78:42-0016202:7	
1	2	3	4	5
449	66813.94	120611.23	-	-
450	66816.19	120596.25	-	-
451	66818.58	120584.1	-	-
452	66823.57	120575.7	-	-
453	66834.43	120565.57	-	-
454	66876.62	120535.4	-	-
455	66884.85	120529.97	-	-
456	66916	120509.99	-	-
457	66940.26	120497.72	-	-
458	67009.47	120465.06	-	-
459	67076.03	120427.6	-	-
460	67096.99	120420.56	-	-
461	67099.39	120420.01	-	-
462	67148.86	120428.82	-	-
463	67155.74	120430.75	-	-
464	67159.07	120431.69	-	-
465	67165.81	120433.68	-	-
466	67199.1	120453.21	-	-
467	67220.19	120467.99	-	-
1	67233.55	120479.33	-	-

ПОЛНОЕ НАИМЕНОВАНИЕ ДОЛЖНОСТИ	 ДОКУМЕНТ ПОДПИСАН ЭЛЕКТРОННОЙ ПОДПИСЬЮ Стороны ОБЛАСТНОГО КОМПЬЮТЕРНО-ИНФОРМАЦИОННОГО ЦЕНТРА ФЕДЕРАЛЬНОЙ СЛУЖБЫ ГОСУДАРСТВЕННОЙ РЕГИСТРАЦИИ, КАДАСТРА И КАРТОГРАФИИ Дубликат от 27.04.2024 № 19.05.2024	ИНИЦИАЛЫ, ФАМИЛИЯ

Земельный участок			
вид объекта недвижимости			
Лист № 356 раздела 4.2	Всего листов раздела 4.2: 654	Всего разделов: 8	Всего листов выписки: 945
09.01.2024г. № КУВИ-001/2024-5029544			
Кадастровый номер:		78:42:0016202:7	

Сведения о характерных точках границы части (частей) земельного участка			
Учетный номер части: 78:42:0016202:7/81			

Номер точки	Координаты, м		Описание закрепления на местности	Средняя квадратичная погрешность определения координат характерных точек границ земельного участка, м
	X	Y		
1	2	3	4	5
1	67596.76	120812.81	-	-
2	67587.9	120813.09	-	-
3	67586.85	120812.86	-	-
4	67584.24	120813.35	-	-
5	67569.08	120814.13	-	-
6	67567.82	120813.3	-	-
7	67565.51	120816.47	-	-
8	67565.62	120816.64	-	-
9	67567.98	120818.19	-	-
10	67584.72	120817.33	-	-
11	67586.79	120816.94	-	-
12	67587.52	120817.11	-	-
13	67595.9	120816.83	-	-
14	67746.7	120890.34	-	-
15	67779.97	120915.79	-	-
16	67843.74	121001.2	-	-
17	67882.23	121052.15	-	-
18	67938.25	121135.23	-	-
19	67968.13	121234.77	-	-
20	67968.7	121259.89	-	-
21	67973.93	121265.5	-	-
22	67974.15	121259.87	-	-
23	67972.64	121258.25	-	-
24	67972.13	121234.17	-	-

	 ДОКУМЕНТ ПОДПИСАН ЭЛЕКТРОННОЙ ПОДПИСЬЮ	
	Страница ОБЛАСТНОГО СЕМИОТДЕЛА ИЛИ ИЛИ ФЕДЕРАЛЬНАЯ СЛУЖБА ГОСУДАРСТВЕННОЙ РЕГИСТРАЦИИ, КАДАСТРА И КАРТОГРАФИИ Деловая линия + 7704.2022 со 19.08.2024	
ПОЛНОЕ НАИМЕНОВАНИЕ ДОЛЖНОСТИ		ИНИЦИАЛЫ, ФАМИЛИЯ

Земельный участок				
вид объекта недвижимости				
Лист № 357 раздела 4.2	Всего листов раздела 4.2: 654		Всего разделов: 8	
09.01.2024г. № КУВИИ-001/2024-5029544				
Кадастровый номер:			78:42-0016202:7	
1	2	3	4	5
25	67941.91	121133.49	-	-
26	67885.39	121049.67	-	-
27	67846.94	120998.8	-	-
28	67782.85	120912.95	-	-
29	67748.78	120886.9	-	-
1	67596.76	120812.81	-	-

	 <p>ДОКУМЕНТ ПОДПИСАН ЭЛЕКТРОННОЙ ПОДПИСЬЮ</p> <p>Служба ОБЛАСТНОГО СЕМИОТДЕЛЕНИЯ Ведомство ФЕДЕРАЛЬНАЯ СЛУЖБА ГОСУДАРСТВЕННОЙ РЕГИСТРАЦИИ, КАДАСТРА И КАРТОГРАФИИ Должность: + 7706202 от 19.08.2024</p>	
ПОЛНОЕ НАИМЕНОВАНИЕ ДОЛЖНОСТИ		ИНИЦИАЛЫ, ФАМИЛИЯ

Земельный участок				
вид объекта недвижимости				
Лист № 358 раздела 4.2	Всего листов раздела 4.2: 654		Всего разделов: 8	Всего листов выписки: 945
09.01.2024г. № КУВИИ-001/2024-5029544				
Кадастровый номер:			78:42:0016202:7	
Сведения о характерных точках границы части (частей) земельного участка				
Учетный номер части: 78:42:0016202:7/82				
Система координат СК-1964				
Номер точки	Координаты, м		Описание закрепления на местности	Средняя квадратичная погрешность определения координат характерных точек границ земельного участка, м
	X	Y		
1	2	3	4	5
1	66826.62	120780.23	-	-
2	66818.02	120777.13	-	-
3	66834.6	120796.84	-	0.1
4	66840.04	120804.03	-	0.1
5	66836.31	120831.83	-	0.1
6	66831.51	120864.48	-	0.1
7	66823.62	120910.62	-	0.1
8	66817.36	120951.03	-	0.1
9	66813.57	120974.43	-	0.1
10	66780.83	120988	-	0.1
11	66757.05	120997.05	-	0.1
12	66716.11	121014.86	-	0.1
13	66679.71	121030.2	-	0.1
14	66640.58	121044.99	-	0.1
15	66615.83	121076.09	-	0.1
16	66590.17	121107.11	-	0.1
17	66592.37	121137.48	-	0.1
18	66594.32	121160.97	-	0.1
19	66590.72	121170.42	-	0.1
20	66599.27	121173.57	-	0.1
21	66602.76	121164.09	-	0.1
22	66599.14	121162.78	-	0.1
23	66596.95	121137.13	-	0.1
24	66594.89	121108.62	-	0.1

ПОЛНОЕ НАИМЕНОВАНИЕ ДОЛЖНОСТИ	 ДОКУМЕНТ ПОДПИСАН ЭЛЕКТРОННОЙ ПОДПИСЬЮ Служба кадастрового учета и регистрации недвижимости Федеральная служба государственной регистрации, кадастра и картографии Деловая линия: 7704-202 от 19.08.2024	ИНИЦИАЛЫ, ФАМИЛИЯ

Земельный участок				
вид объекта недвижимости				
Лист № 359 раздела 4.2	Всего листов раздела 4.2: 654		Всего разделов: 8	Всего листов выписки: 945
09.01.2024г. № КУВИИ-001/2024-5029544				
Кадстровый номер:			78:42:0016202:7	
1	2	3	4	5
25	66619.4	121078.99	-	0.1
26	66643.4	121048.84	-	0.1
27	66681.42	121034.47	-	0.1
28	66717.92	121019.09	-	0.1
29	66758.79	121001.31	-	0.1
30	66782.53	120992.27	-	0.1
31	66817.7	120977.7	-	0.1
32	66821.91	120951.75	-	0.1
33	66828.16	120911.36	-	0.1
34	66830.37	120898.43	-	-
35	66829.93	120898.37	-	-
36	66831.27	120890.46	-	-
37	66837.87	120852.91	-	-
38	66840.87	120832.47	-	0.1
39	66844.85	120802.77	-	0.1
40	66838.2	120793.97	-	0.1
1	66826.62	120780.23	-	-

ПОЛНОЕ НАИМЕНОВАНИЕ ДОЛЖНОСТИ	 ДОКУМЕНТ ПОДПИСАН ЭЛЕКТРОННОЙ ПОДПИСЬЮ Служба ОБЛАСТНОГО ИСХОДОВОГО КАДАСТРА ИЛИ ИЛИ ФЕДЕРАЛЬНАЯ СЛУЖБА ГОСУДАРСТВЕННОЙ РЕГИСТРАЦИИ, КАДАСТРА И КАРТОГРАФИИ Дубликат от 27.04.2024 по 19.05.2024	НИНЦНАМ, ФАМИЛИЯ

Земельный участок				
вид объекта недвижимости				
Лист № 360 раздела 4.2	Всего листов раздела 4.2: 654		Всего разделов: 8	Всего листов выписки: 945
09.01.2024г. № КУВИИ-001/2024-5029544				
Кадастровый номер:		78:42:0016202:7		
Сведения о характерных точках границы части (частей) земельного участка				
Учетный номер части: 78:42:0016202:7/83				
Система координат СК-1964				
Номер точки	Координаты, м		Описание закрепления на местности	Средняя квадратичная погрешность определения координат характерных точек границ земельного участка, м
	X	Y		
1	2	3	4	5
1	67172.23	120697.15	-	0.01
2	67168.23	120697.15	-	0.01
3	67168.23	120701.15	-	0.01
4	67172.23	120701.15	-	0.01
1	67172.23	120697.15	-	0.01

ПОЛНОЕ НАИМЕНОВАНИЕ ДОЛЖНОСТИ	 ДОКУМЕНТ ПОДПИСАН ЭЛЕКТРОННОЙ ПОДПИСЬЮ Службы ОБЛАСТНОГО СЕВЕРОКАВКАСКОГО УПРАВЛЕНИЯ ФЕДЕРАЛЬНОЙ СЛУЖБЫ ГОСУДАРСТВЕННОЙ РЕГИСТРАЦИИ, КАДАСТРА И КАРТОГРАФИИ Дублирование с 27.04.2022 по 19.05.2024	ИНИЦИАЛЫ, ФАМИЛИЯ

Земельный участок				
вид объекта недвижимости				
Лист № 361 раздела 4.2	Всего листов раздела 4.2: 654	Всего разделов: 8	Всего листов выписки: 945	
09.01.2024г. № КУВИИ-001/2024-5029544				
Кадастровый номер:		78:42:0016202:7		
Сведения о характерных точках границы части (частей) земельного участка				
Учетный номер части: 78:42:0016202:7/84				
Система координат СК-1964				
Номер точки	Координаты, м		Описание закрепления на местности	Средняя квадратичная погрешность определения координат характерных точек границ земельного участка, м
	X	Y		
1	2	3	4	5
1	67318.25	120535.88	-	0.1
2	67319.41	120534.8	-	-
3	67309.83	120535.4	-	0.1
4	67313.78	120537.48	-	0.1
1	67318.25	120535.88	-	0.1

ПОЛНОЕ НАИМЕНОВАНИЕ ДОЛЖНОСТИ	 ДОКУМЕНТ ПОДПИСАН ЭЛЕКТРОННОЙ ПОДПИСЬЮ	ИНИЦИАЛЫ, ФАМИЛИЯ
	Служба ФЕДЕРАЛЬНОГО АГЕНТСТВА ПО НЕДВИЖИМОМУ ИМУЩЕСТВУ Федеральное АГЕНТСТВО ПО НЕДВИЖИМОМУ ИМУЩЕСТВУ ФЕДЕРАЛЬНОЕ АГЕНТСТВО ПО НЕДВИЖИМОМУ ИМУЩЕСТВУ Федеральное АГЕНТСТВО ПО НЕДВИЖИМОМУ ИМУЩЕСТВУ Федеральное АГЕНТСТВО ПО НЕДВИЖИМОМУ ИМУЩЕСТВУ	

Земельный участок вид объекта недвижимости			
Лист № 362 раздела 4.2	Всего листов раздела 4.2: 654	Всего разделов: 8	Всего листов выписки: 945
09.01.2024г. № КУВИИ-001/2024-5029544			
Кадастровый номер:		78:42:0016202:7	

Сведения о характерных точках границы части (частей) земельного участка Учетный номер части: 78:42:0016202:7/85 Система координат СК-1964				
Номер точки	Координаты, м		Описание закрепления на местности	Средняя квадратичная погрешность определения координат характерных точек границ земельного участка, м
	X	Y		
1	2	3	4	5
1	68282.24	122178.57	-	-
2	68282.26	122178.71	-	-
3	68283.57	122179.45	-	-
4	68284.23	122179.61	-	-
1	68282.24	122178.57	-	-
1	68260.19	122163.11	-	-
2	68260.05	122161.93	-	-
3	68258.24	122163.05	-	-
4	68261.06	122164.41	-	-
5	68260.71	122163.88	-	-
1	68260.19	122163.11	-	-
1	68160.14	122170.51	-	-
2	68164.18	122168.41	-	-
3	68161.98	122168.52	-	-
4	68161.1	122169	-	-
5	68160.25	122169.91	-	-
1	68160.14	122170.51	-	-
1	68241.61	122156.39	-	-
2	68240.41	122156.07	-	-
3	68235.48	122157.07	-	-
4	68241.29	122156.94	-	-
5	68243.28	122157.48	-	-
1	68241.61	122156.39	-	-
1	68251.51	122158.69	-	-

	 ДОКУМЕНТ ПОДПИСАН ЭЛЕКТРОННОЙ ПОДПИСЬЮ	
	Страница ОБЛАСТНОГО СЕВЕРОКАВКАЗСКОГО УДАЛЕННОГО ФЕДЕРАЛЬНОГО СЛУЖБЫ ГОСУДАРСТВЕННОЙ РЕГИСТРАЦИИ, КАДАСТРА И КАРТОГРАФИИ Деловая линия + 7704.2022 со 19.08.2024	
ПОЛНОЕ НАИМЕНОВАНИЕ ДОЛЖНОСТИ		ИНИЦИАЛЫ, ФАМИЛИЯ

Земельный участок				
вид объекта недвижимости				
Лист № 363 раздела 4.2	Всего листов раздела 4.2: 654		Всего разделов: 8	
Всего листов выписки: 945				
09.01.2024г. № КУВИИ-001/2024-5029544				
Кадастровый номер:			78:42-0016202:7	
1	2	3	4	5
2	68247.48	122158.63	-	-
3	68249.9	122159.29	-	-
4	68252.01	122162.85	-	-
5	68252.25	122162.9	-	-
6	68252.14	122160.05	-	-
1	68251.51	122158.69	-	-
1	68124.17	122184.36	-	-
2	68136.07	122187.62	-	-
3	68137.65	122187.68	-	-
4	68139.24	122187.62	-	-
5	68140.82	122187.42	-	-
6	68142.38	122187.1	-	-
7	68140.33	122186.86	-	-
1	68124.17	122184.36	-	-
1	68158.93	122171.7	-	-
2	68157.37	122172.51	-	-
3	68151.53	122182.19	-	-
4	68152.74	122181.58	-	-
5	68154.61	122180.18	-	-
6	68158.47	122174.14	-	-
1	68158.93	122171.7	-	-
1	68288.93	122181.31	-	-
2	68287.38	122180.95	-	-
3	68291.79	122186.69	-	-
4	68294.82	122193.28	-	-
5	68299.17	122199.21	-	-
6	68299.97	122199.47	-	-
7	68298.72	122196.93	-	-
8	68297.17	122194.71	-	-

ПОЛНОЕ НАИМЕНОВАНИЕ ДОЛЖНОСТИ	 ДОКУМЕНТ ПОДПИСАН ЭЛЕКТРОННОЙ ПОДПИСЬЮ Службы ОБЛАСТНОГО КАДАСТРА И ГЕОДЕЗИИ ИЛИ ИЛИ ФЕДЕРАЛЬНОЙ СЛУЖБЫ ГОСУДАРСТВЕННОЙ РЕГИСТРАЦИИ, КАДАСТРА И КАРТОГРАФИИ Дубликат от 27.04.2022 по 19.05.2024	ИНИЦИАЛЫ, ФАМИЛИЯ

Земельный участок				
вид объекта недвижимости				
Лист № 364 раздела 4.2	Всего листов раздела 4.2: 654		Всего разделов: 8	Всего листов выписки: 945
09.01.2024г. № КУВН-001/2024-5029544				
Кадастровый номер:			78:42:0016202:7	
1	2	3	4	5
9	68297.21	122193.32	-	-
10	68295.56	122192.25	-	-
11	68294.2	122190.29	-	-
12	68293.34	122186.36	-	-
13	68291.97	122183.86	-	-
1	68288.93	122181.31	-	-
1	68269.22	122169.13	-	-
2	68266.15	122167.36	-	-
3	68273.88	122173.65	-	-
4	68281.54	122177.63	-	-
5	68282.07	122175.69	-	-
6	68281.82	122175.32	-	-
7	68276.28	122172.95	-	-
8	68271.64	122169.78	-	-
1	68269.22	122169.13	-	-
1	68195.2	122155.06	-	-
2	68193.5	122155	-	-
3	68191.8	122155.07	-	-
4	68190.11	122155.3	-	-
5	68188.45	122155.67	-	-
6	68186.82	122156.18	-	-
7	68185.25	122156.83	-	-
8	68183.73	122157.61	-	-
9	68182.29	122158.52	-	-
10	68180.94	122159.55	-	-
11	68174.52	122161.97	-	-
12	68170.41	122165.1	-	-
13	68196.52	122155.23	-	-
1	68195.2	122155.06	-	-

ПОЛНОЕ НАИМЕНОВАНИЕ ДОЛЖНОСТИ	 ДОКУМЕНТ ПОДПИСАН ЭЛЕКТРОННОЙ ПОДПИСЬЮ Службы ОБЛАСТНОГО КАДАСТРА ИМУЩЕСТВА Ульяновской ФЕДЕРАЛЬНОЙ СЛУЖБЫ ГОСУДАРСТВЕННОЙ РЕГИСТРАЦИИ, КАДАСТРА И КАРТОГРАФИИ Довольное + 7704.202 от 19.08.2024	ИНИЦИАЛЫ, ФАМИЛИЯ

Земельный участок				
вид объекта недвижимости				
Лист № 365 раздела 4.2	Всего листов раздела 4.2: 654		Всего разделов: 8	Всего листов выписки: 945
09.01.2024г. № КУВИИ-001/2024-5029544				
Кадастровый номер:			78:42-0016202:7	
1	2	3	4	5
1	68202.59	122154.91	-	-
2	68199.7	122155.46	-	-
3	68200.3	122155.64	-	-
4	68201.91	122156.29	-	-
5	68203.46	122157.07	-	-
6	68213.14	122158.9	-	-
7	68225.23	122157.29	-	-
8	68226.73	122157.26	-	-
1	68202.59	122154.91	-	-
1	68660.66	122092.12	-	-
2	68642.43	122100.95	-	-
3	68640	122101.63	-	-
4	68635.06	122103.02	-	-
5	68620.63	122107.88	-	-
6	68604.86	122116.08	-	-
7	68602.3	122115.87	-	-
8	68590.09	122122.04	-	-
9	68561.57	122140.63	-	-
10	68559.39	122141.79	-	-
11	68554.66	122143.56	-	-
12	68544.64	122144.96	-	-
13	68517.07	122146.25	-	-
14	68496.83	122146.46	-	-
15	68481.76	122147.44	-	-
16	68469	122147.92	-	-
17	68466.53	122147.77	-	-
18	68435.22	122157.17	-	-
19	68430.53	122158.93	-	-
20	68423.26	122160.83	-	-

ПОЛНОЕ НАИМЕНОВАНИЕ ДОЛЖНОСТИ	 ДОКУМЕНТ ПОДПИСАН ЭЛЕКТРОННОЙ ПОДПИСЬЮ Службы ОБЛАСТНОГО КАДАСТРА ИМУЩЕСТВА Ульяновской ФЕДЕРАЛЬНОЙ СЛУЖБЫ ГОСУДАРСТВЕННОЙ РЕГИСТРАЦИИ, КАДАСТРА И КАРТОГРАФИИ Довольное + 7704.202 от 19.05.2024	ИНИЦИАЛЫ, ФАМИЛИЯ

Земельный участок				
вид объекта недвижимости				
Лист № 366 раздела 4.2	Всего листов раздела 4.2: 654	Всего разделов: 8	Всего листов выписки: 945	
09.01.2024г. № КУВИИ-001/2024-5029544				
Кадастровый номер:		78:42:0016202:7		
1	2	3	4	5
21	68398.03	122164.8	-	-
22	68393.54	122165.69	-	-
23	68378.4	122169.38	-	-
24	68376.02	122169.88	-	-
25	68363.98	122173.04	-	-
26	68351.62	122174.9	-	-
27	68344.26	122176.36	-	-
28	68336.93	122177.46	-	-
29	68314.75	122179.96	-	-
30	68294.53	122171.45	-	-
31	68291.03	122169.98	-	-
32	68288.82	122168.89	-	-
33	68265.92	122159.55	-	-
34	68236.92	122150.62	-	-
35	68230.51	122149.13	-	-
36	68205.49	122149.35	-	-
37	68199	122138.65	-	-
38	68170.98	122155.8	-	-
39	68159.67	122141.96	-	-
40	68156.91	122142.94	-	-
41	68145.75	122148.49	-	-
42	68129.67	122158.27	-	-
43	68093.76	122168.88	-	-
44	68095	122170.88	-	-
45	68099.05	122174.28	-	-
46	68107.71	122179.72	-	-
47	68109.16	122182.23	-	-
48	68109.66	122184.6	-	-
49	68110.84	122185.51	-	-

ПОЛНОЕ НАИМЕНОВАНИЕ ДОЛЖНОСТИ	 ДОКУМЕНТ ПОДПИСАН ЭЛЕКТРОННОЙ ПОДПИСЬЮ Службы ОБЛАСТНОГО КАДАСТРА ИМУЩЕСТВА Ульяновской ФЕДЕРАЛЬНОЙ СЛУЖБЫ ГОСУДАРСТВЕННОЙ РЕГИСТРАЦИИ, КАДАСТРА И КАРТОГРАФИИ Дубликат № 2704.202 от 19.05.2024	ИНИЦИАЛЫ, ФАМИЛИЯ

Земельный участок				
вид объекта недвижимости				
Лист № 367 раздела 4.2	Всего листов раздела 4.2: 654		Всего разделов: 8	Всего листов выписки: 945
09.01.2024г. № КУВИИ-001/2024-5029544				
Кадастровый номер:			78:42:0016202:7	
1	2	3	4	5
50	68119.5	122183.75	-	-
51	68124.18	122183.32	-	-
52	68140.42	122185.87	-	-
53	68142.94	122185.84	-	-
54	68145.76	122185.07	-	-
55	68150.69	122182.61	-	-
56	68157.02	122172.13	-	-
57	68159.05	122171.08	-	-
58	68159.35	122169.47	-	-
59	68160.53	122168.17	-	-
60	68161.58	122167.59	-	-
61	68164.2	122167.45	-	-
62	68168.78	122165.72	-	-
63	68174.28	122161.53	-	-
64	68180.69	122159.11	-	-
65	68182.07	122158.06	-	-
66	68183.54	122157.14	-	-
67	68185.08	122156.35	-	-
68	68186.69	122155.69	-	-
69	68188.34	122155.18	-	-
70	68190.04	122154.8	-	-
71	68191.76	122154.57	-	-
72	68193.49	122154.49	-	-
73	68195.22	122154.56	-	-
74	68196.94	122154.78	-	-
75	68197.44	122154.89	-	-
76	68198.67	122154.42	-	-
77	68202.58	122153.91	-	-
78	68227.79	122156.36	-	-

ПОЛНОЕ НАИМЕНОВАНИЕ ДОЛЖНОСТИ	 ДОКУМЕНТ ПОДПИСАН ЭЛЕКТРОННОЙ ПОДПИСЬЮ Службы ОБЛАСТНОГО КАДАСТРА ИМУЩЕСТВА Ульяновской ФЕДЕРАЛЬНОЙ СЛУЖБЫ ГОСУДАРСТВЕННОЙ РЕГИСТРАЦИИ, КАДАСТРА И КАРТОГРАФИИ Дубликат от 27.04.2024 по 19.05.2024	ИНИЦИАЛЫ, ФАМИЛИЯ

Земельный участок				
вид объекта недвижимости				
Лист № 368 раздела 4.2	Всего листов раздела 4.2: 654		Всего разделов: 8	Всего листов выписки: 945
09.01.2024г. № КУВИИ-001/2024-5029544				
Кадастровый номер:			78:42:0016202:7	
1	2	3	4	5
79	68233.3	122156.5	-	-
80	68238.09	122155.2	-	-
81	68240.49	122155.07	-	-
82	68242.11	122155.51	-	-
83	68245.2	122157.61	-	-
84	68252.02	122157.8	-	-
85	68252.98	122159.06	-	-
86	68253.18	122163.1	-	-
87	68255.17	122163.51	-	-
88	68255.76	122163.25	-	-
89	68258.04	122161.68	-	-
90	68260.72	122160.99	-	-
91	68261.36	122163.24	-	-
92	68261.82	122163.59	-	-
93	68265.09	122166.1	-	-
94	68269.46	122168.58	-	-
95	68271.89	122169.23	-	-
96	68276.55	122172.41	-	-
97	68282.17	122174.82	-	-
98	68282.69	122175.7	-	-
99	68282.07	122177.61	-	-
100	68282.13	122177.94	-	-
101	68286.23	122180.08	-	-
102	68289.19	122180.77	-	-
103	68292.45	122183.5	-	-
104	68293.91	122186.16	-	-
105	68294.39	122188.99	-	-
106	68295.32	122191.05	-	-
107	68297.85	122193	-	-

ПОЛНОЕ НАИМЕНОВАНИЕ ДОЛЖНОСТИ	 ДОКУМЕНТ ПОДПИСАН ЭЛЕКТРОННОЙ ПОДПИСЬЮ Службы ОБЛАСТНОГО КАДАСТРА ИМУЩЕСТВА Владимирской ОБЛАСТИ ФЕДЕРАЛЬНАЯ СЛУЖБА ГОСУДАРСТВЕННОЙ РЕГИСТРАЦИИ, КАДАСТРА И КАРТОГРАФИИ Дубликат от 27.04.2024 по 19.05.2024	ИНИЦИАЛЫ, ФАМИЛИЯ

Земельный участок				
вид объекта недвижимости				
Лист № 369 раздела 4.2	Всего листов раздела 4.2: 654		Всего разделов: 8	
Всего листов выписки: 945				
09.01.2024г. № КУВИИ-001/2024-5029544				
Кадастровый номер:			78:42:0016202:7	
1	2	3	4	5
108	68297.72	122194.45	-	-
109	68300.36	122198.69	-	-
110	68300.72	122199.71	-	-
111	68302.06	122200.14	-	-
112	68327.45	122197.05	-	-
113	68328.72	122197.66	-	-
114	68334.4	122195.95	-	-
115	68338.37	122196.31	-	-
116	68358.15	122204.51	-	-
117	68377.25	122204.71	-	-
118	68394.09	122194.78	-	-
119	68399.19	122195.54	-	-
120	68401.27	122194.76	-	-
121	68408.41	122195.83	-	-
122	68417.75	122193.74	-	-
123	68447.29	122199.57	-	-
124	68455.02	122199.58	-	-
125	68463.27	122198.73	-	-
126	68466.32	122198.39	-	-
127	68476.41	122197.09	-	-
128	68494.48	122193.82	-	-
129	68503.89	122191.17	-	-
130	68515.78	122185.04	-	-
131	68534.8	122183.05	-	-
132	68567.22	122185.79	-	-
133	68576.39	122184.05	-	-
134	68592.53	122186.66	-	-
135	68602.5	122186.95	-	-
136	68619.38	122185.83	-	-

ПОЛНОЕ НАИМЕНОВАНИЕ ДОЛЖНОСТИ	 ДОКУМЕНТ ПОДПИСАН ЭЛЕКТРОННОЙ ПОДПИСЬЮ Службы ОБЛАСТНОГО КАДАСТРА ИМУЩЕСТВА Ульяновской ОБЛАСТИ ФЕДЕРАЛЬНОЙ СЛУЖБЫ ГОСУДАРСТВЕННОЙ РЕГИСТРАЦИИ, КАДАСТРА И КАРТОГРАФИИ Дубликат № 2704.202 от 19.08.2024	ИНИЦИАЛЫ, ФАМИЛИЯ


Земельный участок				
вид объекта недвижимости				
Лист № 370 раздела 4.2	Всего листов раздела 4.2: 654		Всего разделов: 8	Всего листов выписки: 945
09.01.2024г. № КУВИИ-001/2024-5029544				
Кадастровый номер:			78:42:0016202:7	
1	2	3	4	5
137	68641.13	122182.34	-	-
138	68650.09	122180.89	-	-
139	68653.07	122181.06	-	-
140	68654.8	122180.87	-	-
141	68678.96	122181.87	-	-
142	68684.8	122181.38	-	-
143	68708.5	122176.88	-	-
144	68722.03	122176.8	-	-
145	68740.11	122175.34	-	-
146	68741.86	122175.13	-	-
147	68747.67	122174.38	-	-
148	68752.98	122172.61	-	-
149	68763.86	122172.28	-	-
150	68765.87	122172.02	-	-
151	68765.41	122168.75	-	-
152	68747.89	122168.83	-	-
153	68742.94	122167.72	-	-
154	68740.17	122168.01	-	-
155	68732.92	122167.12	-	-
156	68728.15	122165.83	-	-
157	68715.32	122158.63	-	-
158	68692.9	122139.26	-	-
159	68682.31	122128.86	-	-
160	68674.75	122118.99	-	-
1	68660.66	122092.12	-	-
1	66447.65	121279.08	-	-
2	66431.18	121280.24	-	-
3	66374.03	121292.78	-	-
4	66373.25	121293.71	-	-

ПОЛНОЕ НАИМЕНОВАНИЕ ДОЛЖНОСТИ	 ДОКУМЕНТ ПОДПИСАН ЭЛЕКТРОННОЙ ПОДПИСЬЮ Службы ОБЛАСТНОГО КАДАСТРА ИМУЩЕСТВА Владимирской ОБЛАСТИ Федеральная служба государственной регистрации, кадастра и картографии Владимирская область Дублирование с 27.04.2022 по 19.05.2024	ИНИЦИАЛЫ, ФАМИЛИЯ

Земельный участок				
вид объекта недвижимости				
Лист № 371 раздела 4.2	Всего листов раздела 4.2: 654		Всего разделов: 8	Всего листов выписки: 945
09.01.2024г. № КУВИИ-001/2024-5029544				
Кадастровый номер:			78:42:0016202:7	
1	2	3	4	5
5	66371.31	121295.23	-	-
6	66369.24	121296.54	-	-
7	66328.19	121324.82	-	-
8	66320.01	121330.3	-	-
9	66299.36	121351.37	-	-
10	66296.01	121354.97	-	-
11	66294.55	121356.92	-	-
12	66280.46	121376.8	-	-
13	66278.95	121378.92	-	-
14	66278.21	121381.24	-	-
15	66277.5	121383.62	-	-
16	66263.41	121445.82	-	-
17	66263.42	121448.22	-	-
18	66265.02	121455.23	-	-
19	66268.74	121461.46	-	-
20	66264.81	121469.52	-	-
21	66266.55	121467.66	-	-
22	66299.46	121422.15	-	-
23	66316.71	121421.25	-	-
24	66349.72	121407.71	-	-
25	66370.71	121398.61	-	-
26	66376.16	121396.87	-	-
27	66384.42	121393.48	-	-
28	66392.05	121391.79	-	-
29	66402.33	121388.5	-	-
30	66413.23	121387.08	-	-
31	66441.82	121380.74	-	-
32	66447.31	121378.05	-	-
33	66453.05	121381.91	-	-

ПОЛНОЕ НАИМЕНОВАНИЕ ДОЛЖНОСТИ	 ДОКУМЕНТ ПОДПИСАН ЭЛЕКТРОННОЙ ПОДПИСЬЮ Службы ОБЛАСТНОГО КАДАСТРА ИМУЩЕСТВА ИЛИ ИЛИ ФЕДЕРАЛЬНАЯ СЛУЖБА ГОСУДАРСТВЕННОЙ РЕГИСТРАЦИИ, КАДАСТРА И КАРТОГРАФИИ Деловая линия + 7704.2022 со 19.08.2024	ИНИЦИАЛЫ, ФАМИЛИЯ

Земельный участок				
вид объекта недвижимости				
Лист № 372 раздела 4.2	Всего листов раздела 4.2: 654		Всего разделов: 8	Всего листов выписки: 945
09.01.2024г. № КУВИИ-001/2024-5029544				
Кадстровый номер:			78:42:0016202:7	
1	2	3	4	5
34	66482.24	121393.11	-	-
35	66494.61	121402.41	-	-
36	66502.04	121405.55	-	-
37	66502.19	121405.61	-	-
38	66504.58	121406.62	-	-
39	66509.74	121419.87	-	-
40	66509.73	121420.12	-	-
41	66510.45	121421.5	-	-
42	66509.39	121437.77	-	-
43	66509.17	121438.32	-	-
44	66509.13	121439.54	-	-
45	66504.78	121460.44	-	-
46	66504.64	121465.06	-	-
47	66509.31	121477.81	-	-
48	66524.64	121483.25	-	-
49	66529.24	121480.74	-	-
50	66536.04	121480.66	-	-
51	66536.22	121480.63	-	-
52	66536.83	121480.65	-	-
53	66559.83	121480.36	-	-
54	66568.91	121484.5	-	-
55	66575.63	121486.65	-	-
56	66583.21	121490.65	-	-
57	66584.69	121491.7	-	-
58	66588.21	121493.31	-	-
59	66593.64	121498.07	-	-
60	66605.01	121506.17	-	-
61	66611.37	121513.64	-	-
62	66612.98	121515.05	-	-

ПОЛНОЕ НАИМЕНОВАНИЕ ДОЛЖНОСТИ	 ДОКУМЕНТ ПОДПИСАН ЭЛЕКТРОННОЙ ПОДПИСЬЮ Службы ОБЛАСТНОГО КАДАСТРА ИМУЩЕСТВА ИЛИ ИЛИ ФЕДЕРАЛЬНАЯ СЛУЖБА ГОСУДАРСТВЕННОЙ РЕГИСТРАЦИИ, КАДАСТРА И КАРТОГРАФИИ Дубликат от 27.04.2024 по 19.05.2024	ИНИЦИАЛЫ, ФАМИЛИЯ

Земельный участок				
вид объекта недвижимости				
Лист № 373 раздела 4.2	Всего листов раздела 4.2: 654		Всего разделов: 8	Всего листов выписки: 945
09.01.2024г. № КУВИИ-001/2024-5029544				
Кадастровый номер:			78:42:0016202:7	
1	2	3	4	5
63	66613.4	121516.02	-	-
64	66613.54	121516.38	-	-
65	66619.07	121529.64	-	-
66	66626.53	121531.04	-	-
67	66626.72	121531.48	-	-
68	66627.95	121531.52	-	-
69	66629.81	121538.23	-	-
70	66636.63	121550.09	-	-
71	66646	121570.88	-	-
72	66646.08	121571.62	-	-
73	66646.32	121573.9	-	-
74	66644.6	121583.49	-	-
75	66644.1	121587.47	-	-
76	66643.01	121601.32	-	-
77	66641.41	121609.03	-	-
78	66640.55	121615.86	-	-
79	66640.83	121628.47	-	-
80	66658.09	121661.92	-	-
81	66667.39	121675.48	-	-
82	66669.06	121677.45	-	-
83	66674.54	121681.66	-	-
84	66690.05	121689.24	-	-
85	66711.25	121693.01	-	-
86	66724.36	121691.5	-	-
87	66730.26	121691.02	-	-
88	66734.13	121690.45	-	-
89	66737.85	121690.39	-	-
90	66741.16	121690.12	-	-
91	66751.76	121693.95	-	-

ПОЛНОЕ НАИМЕНОВАНИЕ ДОЛЖНОСТИ	 ДОКУМЕНТ ПОДПИСАН ЭЛЕКТРОННОЙ ПОДПИСЬЮ Служба кадастрового учета и регистрации Федеральная служба государственной регистрации, кадастра и картографии Дубликат от 27.04.2024 № 19.01.2024	ИНИЦИАЛЫ, ФАМИЛИЯ

Земельный участок				
вид объекта недвижимости				
Лист № 374 раздела 4.2	Всего листов раздела 4.2: 654		Всего разделов: 8	Всего листов выписки: 945
09.01.2024г. № КУВН-001/2024-5029544				
Кадастровый номер:			78:42:0016202:7	
1	2	3	4	5
92	66754.03	121694.68	-	-
93	66754.24	121694.85	-	-
94	66754.51	121695.11	-	-
95	66770.96	121710	-	-
96	66772.33	121712.57	-	-
97	66772.89	121713.12	-	-
98	66772.98	121713.79	-	-
99	66775.82	121719.12	-	-
100	66777.05	121729.05	-	-
101	66775.46	121737.31	-	-
102	66765.97	121757.13	-	-
103	66738.43	121796.32	-	-
104	66729.3	121806.24	-	-
105	66720.8	121813.22	-	-
106	66714.64	121815.86	-	-
107	66709.43	121821.81	-	-
108	66709.46	121824.97	-	-
109	66711.43	121828.25	-	-
110	66712.34	121828.52	-	-
111	66733.67	121827.9	-	-
112	66759.16	121828.4	-	-
113	66794.36	121831.84	-	-
114	66805.15	121838.52	-	-
115	66807.14	121839.42	-	-
116	66848	121876.82	-	-
117	66849.25	121877.39	-	-
118	66862.71	121881.22	-	-
119	66871.38	121880.43	-	-
120	66901.57	121876.42	-	-

ПОЛНОЕ НАИМЕНОВАНИЕ ДОЛЖНОСТИ	 ДОКУМЕНТ ПОДПИСАН ЭЛЕКТРОННОЙ ПОДПИСЬЮ Служба ОБЛАСТНОГО КАДАСТРА И ГЕОИНФОРМАЦИОННОГО УПРАВЛЕНИЯ ФЕДЕРАЛЬНОЙ СЛУЖБЫ ГОСУДАРСТВЕННОЙ РЕГИСТРАЦИИ, КАДАСТРА И КАРТОГРАФИИ Дубликат от 27.04.2024 по 19.05.2024	ИНИЦИАЛЫ, ФАМИЛИЯ

Земельный участок				
вид объекта недвижимости				
Лист № 375 раздела 4.2	Всего листов раздела 4.2: 654		Всего разделов: 8	Всего листов выписки: 945
09.01.2024г. № КУВИИ-001/2024-5029544				
Кадастровый номер:			78:42-0016202:7	
1	2	3	4	5
121	66910.55	121872.05	-	-
122	66918.89	121866.85	-	-
123	66928.79	121859.9	-	-
124	66931.25	121859.13	-	-
125	66933.41	121857.78	-	-
126	66941.45	121855.92	-	-
127	66956.73	121851.12	-	-
128	66980.79	121846.83	-	-
129	66981.35	121846.7	-	-
130	66995.26	121842.75	-	-
131	67000	121843.4	-	-
132	67029.55	121838.05	-	-
133	67047.63	121836.03	-	-
134	67058.2	121835.95	-	-
135	67074.04	121838.82	-	-
136	67082.14	121826.43	-	-
137	67084.52	121824.7	-	-
138	67087.08	121826.65	-	-
139	67086.56	121828.73	-	-
140	67082.29	121836.75	-	-
141	67081.62	121838.46	-	-
142	67078.05	121848.79	-	-
143	67082.37	121857.26	-	-
144	67088.01	121855.85	-	-
145	67098.03	121855	-	-
146	67130.95	121865.8	-	-
147	67169.65	121890.7	-	-
148	67177.13	121896.93	-	-
149	67183.98	121901.11	-	-

ПОЛНОЕ НАИМЕНОВАНИЕ ДОЛЖНОСТИ	 ДОКУМЕНТ ПОДПИСАН ЭЛЕКТРОННОЙ ПОДПИСЬЮ Службы ОБЛАСТНОГО КАДАСТРА ИМУЩЕСТВА Ульяновской ФЕДЕРАЛЬНОЙ СЛУЖБЫ ГОСУДАРСТВЕННОЙ РЕГИСТРАЦИИ, КАДАСТРА И КАРТОГРАФИИ Дубликат от 27.04.2024 по 19.05.2024	ИНИЦИАЛЫ, ФАМИЛИЯ

Земельный участок				
вид объекта недвижимости				
Лист № 376 раздела 4.2	Всего листов раздела 4.2: 654	Всего разделов: 8	Всего листов выписки: 945	
09.01.2024г. № КУВИИ-001/2024-5029544				
Кадастровый номер:		78:42:0016202:7		
1	2	3	4	5
150	67184.8	121901.92	-	-
151	67199.13	121913.5	-	-
152	67219	121932.25	-	-
153	67230.4	121946.28	-	-
154	67239.64	121960.75	-	-
155	67241.2	121970.95	-	-
156	67240.51	121979.3	-	-
157	67244.91	122000.02	-	-
158	67244.07	122001.77	-	-
159	67253.23	122021.06	-	-
160	67260.58	122028.46	-	-
161	67280.1	122045.11	-	-
162	67286.87	122050.8	-	-
163	67287.79	122051.24	-	-
164	67301.87	122054.36	-	-
165	67311.47	122053.6	-	-
166	67323.47	122051.96	-	-
167	67324	122052.12	-	-
168	67324.5	122052.02	-	-
169	67326.67	122052.9	-	-
170	67331.93	122054.45	-	-
171	67337.05	122055.51	-	-
172	67339.3	122054.34	-	-
173	67340.39	122053.16	-	-
174	67341.55	122053.1	-	-
175	67352.89	122054.51	-	-
176	67361.13	122059.08	-	-
177	67372.19	122062	-	-
178	67374.99	122062.51	-	-

ПОЛНОЕ НАИМЕНОВАНИЕ ДОЛЖНОСТИ	 ДОКУМЕНТ ПОДПИСАН ЭЛЕКТРОННОЙ ПОДПИСЬЮ Службы ОБЛАСТНОГО КАДАСТРА И ГЕОИНФОРМАЦИОННОГО ЦЕНТРА Ульяновской области ФЕДЕРАЛЬНАЯ СЛУЖБА ГОСУДАРСТВЕННОЙ РЕГИСТРАЦИИ, КАДАСТРА И КАРТОГРАФИИ Дубликат от 27.04.2024 по 19.05.2024	ИНИЦИАЛЫ, ФАМИЛИЯ

Земельный участок				
вид объекта недвижимости				
Лист № 377 раздела 4.2	Всего листов раздела 4.2: 654		Всего разделов: 8	
Всего листов выписки: 945				
09.01.2024г. № КУВИИ-001/2024-5029544				
Кадастровый номер:			78:42-0016202:7	
1	2	3	4	5
179	67376.23	122063.07	-	-
180	67376.91	122063.25	-	-
181	67377.4	122063.6	-	-
182	67378.27	122063.99	-	-
183	67392.4	122073.57	-	-
184	67413.99	122084.79	-	-
185	67437.95	122101.25	-	-
186	67442.02	122103.71	-	-
187	67443.65	122105.17	-	-
188	67448.18	122108.28	-	-
189	67452.72	122113.28	-	-
190	67456.46	122116.62	-	-
191	67458.18	122119.28	-	-
192	67462.04	122123.53	-	-
193	67470.06	122137.54	-	-
194	67486.48	122155.88	-	-
195	67487.34	122156.65	-	-
196	67491.06	122163.5	-	-
197	67507.98	122170.61	-	-
198	67509.17	122170.74	-	-
199	67520.01	122167.9	-	-
200	67523.06	122166.93	-	-
201	67526.48	122166.23	-	-
202	67558.37	122158.13	-	-
203	67570.36	122155.31	-	-
204	67571.68	122154.87	-	-
205	67583.32	122152.26	-	-
206	67588.62	122151.01	-	-
207	67613.26	122151.32	-	-

ПОЛНОЕ НАИМЕНОВАНИЕ ДОЛЖНОСТИ	 ДОКУМЕНТ ПОДПИСАН ЭЛЕКТРОННОЙ ПОДПИСЬЮ Службы ОБЛАСТНОГО КАДАСТРА ИМУЩЕСТВА Владимирская область ФЕДЕРАЛЬНАЯ СЛУЖБА ГОСУДАРСТВЕННОЙ РЕГИСТРАЦИИ, КАДАСТРА И КАРТОГРАФИИ Дубликат от 27.04.2024 по 19.05.2024	ИНИЦИАЛЫ, ФАМИЛИЯ

Земельный участок				
вид объекта недвижимости				
Лист № 378 раздела 4.2	Всего листов раздела 4.2: 654		Всего разделов: 8	Всего листов выписки: 945
09.01.2024г. № КУВИИ-001/2024-5029544				
Кадастровый номер:			78:42:0016202:7	
1	2	3	4	5
208	67617.78	122150.37	-	-
209	67625.55	122147.46	-	-
210	67628.98	122145.64	-	-
211	67649.06	122149.2	-	-
212	67667.59	122157.28	-	-
213	67670.27	122160.68	-	-
214	67670.73	122161.05	-	-
215	67679.66	122171.17	-	-
216	67703.23	122201.9	-	-
217	67711.71	122209.47	-	-
218	67718.38	122215.08	-	-
219	67733.67	122221.62	-	-
220	67754.42	122230.12	-	-
221	67770.1	122232.84	-	-
222	67788.01	122243.05	-	-
223	67806.54	122255.91	-	-
224	67825.26	122261.45	-	-
225	67866.8	122271.18	-	-
226	67889.18	122283.07	-	-
227	67906.35	122291.44	-	-
228	67914.24	122294.48	-	-
229	67929.53	122298.71	-	-
230	67944.08	122300.17	-	-
231	67963.77	122300.52	-	-
232	67977.89	122302.39	-	-
233	68000.06	122303.51	-	-
234	68001.18	122303.28	-	-
235	68005.24	122300.41	-	-
236	68014.87	122300.03	-	-

ПОЛНОЕ НАИМЕНОВАНИЕ ДОЛЖНОСТИ	 ДОКУМЕНТ ПОДПИСАН ЭЛЕКТРОННОЙ ПОДПИСЬЮ Службы ОБЛАСТНОГО КАДАСТРА ИМУЩЕСТВА Владимирской ОБЛАСТИ ФЕДЕРАЛЬНОЙ СЛУЖБЫ ГОСУДАРСТВЕННОЙ РЕГИСТРАЦИИ, КАДАСТРА И КАРТОГРАФИИ Дубликат от 27.04.2024 по 19.05.2024	ИНИЦИАЛЫ, ФАМИЛИЯ

Земельный участок				
вид объекта недвижимости				
Лист № 379 раздела 4.2	Всего листов раздела 4.2: 654		Всего разделов: 8	Всего листов выписки: 945
09.01.2024г. № КУВИИ-001/2024-5029544				
Кадастровый номер:			78:42-0016202:7	
1	2	3	4	5
237	68020.96	122297.4	-	-
238	68036.94	122294.69	-	-
239	68055.11	122289.78	-	-
240	68073.8	122283.08	-	-
241	68091.06	122273.73	-	-
242	68107.67	122269.5	-	-
243	68118.24	122265.73	-	-
244	68125.97	122264.86	-	-
245	68137.37	122261.86	-	-
246	68154.48	122255.18	-	-
247	68172	122250.22	-	-
248	68175.97	122248.48	-	-
249	68187.78	122239.68	-	-
250	68195.69	122235.12	-	-
251	68211.39	122229.64	-	-
252	68225.82	122226.38	-	-
253	68237.56	122218.19	-	-
254	68241.96	122217.62	-	-
255	68251.94	122219.55	-	-
256	68258.29	122218.62	-	-
257	68272.33	122212.52	-	-
258	68278.66	122211.16	-	-
259	68300.12	122203.05	-	-
260	68298.86	122199.64	-	-
261	68294.39	122193.53	-	-
262	68291.36	122186.95	-	-
263	68286.7	122180.89	-	-
264	68286.36	122180.71	-	-
265	68283.37	122180.02	-	-

ПОЛНОЕ НАИМЕНОВАНИЕ ДОЛЖНОСТИ	 ДОКУМЕНТ ПОДПИСАН ЭЛЕКТРОННОЙ ПОДПИСЬЮ Службы ОБЛАСТНОГО КАДАСТРА И ГЕОИНФОРМАЦИОННОГО ЦЕНТРА Ульяновской ОБЛАСТИ ФЕДЕРАЛЬНАЯ СЛУЖБА ГОСУДАРСТВЕННОЙ РЕГИСТРАЦИИ, КАДАСТРА И КАРТОГРАФИИ Ульяновск • 7104202 от 19.08.2024	НИНЦНАТЫ, ФИМИЛИЯ

Земельный участок				
вид объекта недвижимости				
Лист № 380 раздела 4.2	Всего листов раздела 4.2: 654		Всего разделов: 8	Всего листов выписки: 945
09.01.2024г. № КУВИИ-001/2024-5029544				
Кадастровый номер:			78:42:0016202:7	
1	2	3	4	5
266	68281.8	122179.11	-	-
267	68281.45	122178.16	-	-
268	68273.6	122174.07	-	-
269	68264.38	122166.57	-	-
270	68257.73	122163.36	-	-
271	68255.96	122164.46	-	-
272	68253.61	122164.66	-	-
273	68252.28	122163.72	-	-
274	68252.27	122163.41	-	-
275	68251.69	122163.29	-	-
276	68249.57	122159.72	-	-
277	68245.46	122158.6	-	-
278	68244.97	122158.59	-	-
279	68244.64	122158.37	-	-
280	68241.23	122157.44	-	-
281	68225.27	122157.79	-	-
282	68213.13	122159.41	-	-
283	68203.29	122157.55	-	-
284	68201.77	122156.77	-	-
285	68200.19	122156.14	-	-
286	68198.64	122155.66	-	-
287	68196.88	122156	-	-
288	68167.4	122167.3	-	-
289	68160.02	122171.13	-	-
290	68159.36	122174.59	-	-
291	68155.37	122180.84	-	-
292	68153.18	122182.48	-	-
293	68148.85	122184.69	-	-
294	68148.48	122184.95	-	-

ПОЛНОЕ НАИМЕНОВАНИЕ ДОЛЖНОСТИ	 ДОКУМЕНТ ПОДПИСАН ЭЛЕКТРОННОЙ ПОДПИСЬЮ Службы ОБЛАСТНОГО СЕВЕРОКАСПИЙСКОГО УПРАВЛЕНИЯ ФЕДЕРАЛЬНОЙ СЛУЖБЫ ГОСУДАРСТВЕННОЙ РЕГИСТРАЦИИ, КАДАСТРА И КАРТОГРАФИИ Дубликат от 27.04.2024 по 19.05.2024	ИНИЦИАЛЫ, ФАМИЛИЯ

Земельный участок				
вид объекта недвижимости				
Лист № 381 раздела 4.2	Всего листов раздела 4.2: 654		Всего разделов: 8	Всего листов выписки: 945
09.01.2024г. № КУВИИ-001/2024-5029544				
Кадастровый номер:			78:42-0016202:7	
1	2	3	4	5
295	68147.06	122185.79	-	-
296	68145.58	122186.52	-	-
297	68144.05	122187.11	-	-
298	68142.47	122187.58	-	-
299	68140.85	122187.91	-	-
300	68139.22	122188.11	-	-
301	68137.57	122188.17	-	-
302	68135.93	122188.1	-	-
303	68124.2	122184.86	-	-
304	68115.23	122185.9	-	-
305	68114.47	122186.1	-	-
306	68110.86	122186.51	-	-
307	68110.26	122186.48	-	-
308	68109.8	122186.53	-	-
309	68107.34	122186.43	-	-
310	68104.9	122186.19	-	-
311	68102.48	122185.8	-	-
312	68100.09	122185.26	-	-
313	68097.73	122184.57	-	-
314	68095.43	122183.75	-	-
315	68093.17	122182.78	-	-
316	68092.62	122182.5	-	-
317	68092.3	122182.39	-	-
318	68088.73	122180.56	-	-
319	68080.99	122174.62	-	-
320	68079.53	122173	-	-
321	68058.49	122179.18	-	-
322	68050.82	122182.18	-	-
323	68032.87	122191.52	-	-

ПОЛНОЕ НАИМЕНОВАНИЕ ДОЛЖНОСТИ	 ДОКУМЕНТ ПОДПИСАН ЭЛЕКТРОННОЙ ПОДПИСЬЮ Службы ОБЛАСТНОГО КАДАСТРА И ГЕОИНФОРМАЦИОННОГО ЦЕНТРА Ульяновской области ФЕДЕРАЛЬНОЙ СЛУЖБЫ ГОСУДАРСТВЕННОЙ РЕГИСТРАЦИИ, КАДАСТРА И КАРТОГРАФИИ Дубликат от 27.04.2024 № 19.01.2024	ИНИЦИАЛЫ, ФАМИЛИЯ

Земельный участок				
вид объекта недвижимости				
Лист № 382 раздела 4.2	Всего листов раздела 4.2: 654		Всего разделов: 8	
Всего листов выписки: 945				
09.01.2024г. № КУВИИ-001/2024-5029544				
Кадстровый номер:			78:42:0016202:7	
1	2	3	4	5
324	68025.15	122194.29	-	-
325	68015.49	122196.9	-	-
326	67985.1	122202.46	-	-
327	67973.12	122200.96	-	-
328	67949.97	122200.26	-	-
329	67945.64	122199.41	-	-
330	67936.82	122196.01	-	-
331	67900.58	122178.35	-	-
332	67884.68	122173.87	-	-
333	67852.57	122167.24	-	-
334	67831.72	122153.79	-	-
335	67819.88	122147.23	-	-
336	67796.89	122138.19	-	-
337	67783.28	122134.54	-	-
338	67774.96	122131.11	-	-
339	67757.59	122108.5	-	-
340	67745.71	122094.89	-	-
341	67737.71	122086.8	-	-
342	67728.69	122079.34	-	-
343	67722.42	122074.69	-	-
344	67708.88	122066.92	-	-
345	67695.37	122060.58	-	-
346	67680.01	122054.97	-	-
347	67669.08	122051.84	-	-
348	67647.66	122048.12	-	-
349	67635.31	122046.85	-	-
350	67624.33	122046.9	-	-
351	67607.92	122048.72	-	-
352	67597.28	122051.34	-	-

ПОЛНОЕ НАИМЕНОВАНИЕ ДОЛЖНОСТИ	 ДОКУМЕНТ ПОДПИСАН ЭЛЕКТРОННОЙ ПОДПИСЬЮ Службы ОБЛАСТНОГО КАДАСТРА ИМУЩЕСТВА Ульяновской ФЕДЕРАЛЬНОЙ СЛУЖБЫ ГОСУДАРСТВЕННОЙ РЕГИСТРАЦИИ, КАДАСТРА И КАРТОГРАФИИ Ульяновск • 27.04.2022 в 14:05:20	ИНИЦИАЛЫ, ФАМИЛИЯ

Земельный участок				
вид объекта недвижимости				
Лист № 383 раздела 4.2	Всего листов раздела 4.2: 654		Всего разделов: 8	Всего листов выписки: 945
09.01.2024г. № КУВИ-001/2024-5029544				
Кадастровый номер:			78:42-0016202:7	
1	2	3	4	5
353	67570.52	122052.85	-	-
354	67540.21	122059.95	-	-
355	67516.79	122035.53	-	-
356	67504.81	122025.86	-	-
357	67467.2	122000.12	-	-
358	67443.69	121987.53	-	-
359	67424.55	121975.35	-	-
360	67408.56	121968.31	-	-
361	67376.43	121957.83	-	-
362	67355.81	121954.44	-	-
363	67342.58	121953.37	-	-
364	67338.44	121945.32	-	-
365	67334.56	121929.27	-	-
366	67328.08	121914.07	-	-
367	67310.35	121886.21	-	-
368	67290.77	121862.61	-	-
369	67265.89	121839.04	-	-
370	67246.7	121823.36	-	-
371	67223.76	121806.6	-	-
372	67177.34	121777.21	-	-
373	67170.22	121771.09	-	-
374	67159.94	121758.16	-	-
375	67154.04	121752.38	-	-
376	67141.93	121742.82	-	-
377	67127.67	121734.49	-	-
378	67112.24	121728.62	-	-
379	67096.05	121725.37	-	-
380	67079.54	121724.82	-	-
381	67071.31	121725.58	-	-

ПОЛНОЕ НАИМЕНОВАНИЕ ДОЛЖНОСТИ	 ДОКУМЕНТ ПОДПИСАН ЭЛЕКТРОННОЙ ПОДПИСЬЮ Службы ОБЛАСТНОГО КАДАСТРА ИМУЩЕСТВА ИЛИ ИЛИ ФЕДЕРАЛЬНАЯ СЛУЖБА ГОСУДАРСТВЕННОЙ РЕГИСТРАЦИИ, КАДАСТРА И КАРТОГРАФИИ Деловая линия + 7704.2022 со 19.08.2024	ИНИЦИАЛЫ, ФАМИЛИЯ

Земельный участок				
вид объекта недвижимости				
Лист № 384 раздела 4.2	Всего листов раздела 4.2: 654		Всего разделов: 8	Всего листов выписки: 945
09.01.2024г. № КУВИИ-001/2024-5029544				
Кадстровый номер:			78:42:0016202:7	
1	2	3	4	5
382	67055.17	121729.1	-	-
383	67036.53	121736.65	-	-
384	66975.98	121744.63	-	-
385	66958.58	121749.21	-	-
386	66934.99	121753.51	-	-
387	66914.27	121759.81	-	-
388	66915.49	121761.33	-	-
389	66918.24	121762.8	-	-
390	66926.61	121773.12	-	-
391	66927.43	121775.71	-	-
392	66927.83	121776.76	-	-
393	66935.94	121790.83	-	-
394	66936.07	121790.99	-	-
395	66952.1	121803.79	-	-
396	66954.36	121804.85	-	-
397	66956.88	121805.89	-	-
398	66958.46	121806.91	-	-
399	66958.67	121807.07	-	-
400	66961.67	121808.57	-	-
401	66962.91	121810.98	-	-
402	66963.87	121812.15	-	-
403	66964.94	121813.7	-	-
404	66965.89	121815.33	-	-
405	66966.72	121817.03	-	-
406	66967.4	121818.79	-	-
407	66967.95	121820.6	-	-
408	66968	121820.84	-	-
409	66968.04	121820.99	-	-
410	66968.36	121822.44	-	-

ПОЛНОЕ НАИМЕНОВАНИЕ ДОЛЖНОСТИ	 ДОКУМЕНТ ПОДПИСАН ЭЛЕКТРОННОЙ ПОДПИСЬЮ	ИНИЦИАЛЫ, ФАМИЛИЯ
	Структура ОБЛАСТНОГО АДМИНИСТРАТИВНО-ТЕРРИТОРИАЛЬНОГО УПРАВЛЕНИЯ Федеральная служба государственной регистрации, кадастра и картографии Девятиславск + 7704202 от 19.08.2024	

Земельный участок				
вид объекта недвижимости				
Лист № 385 раздела 4.2	Всего листов раздела 4.2: 654		Всего разделов: 8	Всего листов выписки: 945
09.01.2024г. № КУВИИ-001/2024-5029544				
Кадстровый номер:			78:42:0016202:7	
1	2	3	4	5
411	66968.62	121824.31	-	-
412	66968.74	121826.2	-	-
413	66968.71	121828.08	-	-
414	66968.53	121829.96	-	-
415	66968.2	121831.83	-	-
416	66967.74	121833.66	-	-
417	66967.59	121834.43	-	-
418	66967.52	121834.6	-	-
419	66967.47	121834.75	-	-
420	66967.31	121835.17	-	-
421	66966.91	121835.85	-	-
422	66966.41	121836.46	-	-
423	66965.81	121836.98	-	-
424	66965.13	121837.38	-	-
425	66964.39	121837.67	-	-
426	66963.62	121837.83	-	-
427	66962.83	121837.86	-	-
428	66962.05	121837.76	-	-
429	66935.86	121835.99	-	-
430	66921.41	121842.51	-	-
431	66921.09	121842.75	-	-
432	66892.24	121855.92	-	-
433	66891.69	121855.89	-	-
434	66889.77	121855.77	-	-
435	66887.31	121855.47	-	-
436	66884.88	121855.02	-	-
437	66882.48	121854.42	-	-
438	66880.12	121853.68	-	-
439	66877.81	121852.8	-	-

ПОЛНОЕ НАИМЕНОВАНИЕ ДОЛЖНОСТИ	 ДОКУМЕНТ ПОДПИСАН ЭЛЕКТРОННОЙ ПОДПИСЬЮ Службы ОБЛАСТНОГО КАДАСТРА ИМУЩЕСТВА Владимирская область ФЕДЕРАЛЬНАЯ СЛУЖБА ГОСУДАРСТВЕННОЙ РЕГИСТРАЦИИ, КАДАСТРА И КАРТОГРАФИИ Дубликат от 27.04.2024 по 19.05.2024	ИНИЦИАЛЫ, ФАМИЛИЯ

Земельный участок				
вид объекта недвижимости				
Лист № 386 раздела 4.2	Всего листов раздела 4.2: 654		Всего разделов: 8	Всего листов выписки: 945
09.01.2024г. № КУВИИ-001/2024-5029544				
Кадастровый номер:			78:42:0016202:7	
1	2	3	4	5
440	66875.56	121851.77	-	-
441	66873.37	121850.62	-	-
442	66871.26	121849.33	-	-
443	66869.23	121847.91	-	-
444	66867.3	121846.38	-	-
445	66865.45	121844.72	-	-
446	66863.72	121842.96	-	-
447	66862.09	121841.1	-	-
448	66860.58	121839.14	-	-
449	66859.19	121837.09	-	-
450	66857.93	121834.97	-	-
451	66856.81	121832.77	-	-
452	66855.27	121824.46	-	-
453	66854.36	121819.95	-	-
454	66840.23	121766.58	-	-
455	66837.76	121759.23	-	-
456	66837.63	121757.31	-	-
457	66837.64	121756.71	-	-
458	66837.67	121755.39	-	-
459	66837.85	121753.48	-	-
460	66838.18	121751.59	-	-
461	66838.67	121749.74	-	-
462	66839.29	121747.92	-	-
463	66840.06	121746.16	-	-
464	66840.97	121744.47	-	-
465	66841.23	121744.06	-	-
466	66842	121742.86	-	-
467	66843.16	121741.33	-	-
468	66844.44	121739.9	-	-

ПОЛНОЕ НАИМЕНОВАНИЕ ДОЛЖНОСТИ	 ДОКУМЕНТ ПОДПИСАН ЭЛЕКТРОННОЙ ПОДПИСЬЮ Службы ОБЛАСТНОГО КАДАСТРА ИМУЩЕСТВА ИЛИ ИЛИ ФЕДЕРАЛЬНАЯ СЛУЖБА ГОСУДАРСТВЕННОЙ РЕГИСТРАЦИИ, КАДАСТРА И КАРТОГРАФИИ Дубликат от 27.04.2024 по 19.05.2024	НИНЦНАТЫ, ФАМИЛИЯ

Земельный участок				
вид объекта недвижимости				
Лист № 387 раздела 4.2	Всего листов раздела 4.2: 654		Всего разделов: 8	Всего листов выписки: 945
09.01.2024г. № КУВИИ-001/2024-5029544				
Кадастровый номер:			78:42:0016202:7	
1	2	3	4	5
469	66845.83	121738.58	-	-
470	66847.32	121737.36	-	-
471	66848.9	121736.27	-	-
472	66850.56	121735.31	-	-
473	66851.35	121734.94	-	-
474	66851.46	121734.88	-	-
475	66852.29	121734.49	-	-
476	66854.08	121733.8	-	-
477	66855.92	121733.25	-	-
478	66857.8	121732.86	-	-
479	66859.7	121732.61	-	-
480	66861.62	121732.52	-	-
481	66863.29	121733.41	-	-
482	66876.96	121731.72	-	-
483	66876.97	121724.99	-	-
484	66874.56	121703.29	-	-
485	66872.92	121695.19	-	-
486	66867.65	121679.54	-	-
487	66854.21	121654.59	-	-
488	66849.35	121647.91	-	-
489	66838.06	121635.85	-	-
490	66820.22	121619.72	-	-
491	66806.98	121609.85	-	-
492	66792.29	121602.29	-	-
493	66784.53	121599.44	-	-
494	66763.54	121593.04	-	-
495	66747.21	121590.57	-	-
496	66745.31	121588.1	-	-
497	66746.29	121571.61	-	-

ПОЛНОЕ НАИМЕНОВАНИЕ ДОЛЖНОСТИ	 ДОКУМЕНТ ПОДПИСАН ЭЛЕКТРОННОЙ ПОДПИСЬЮ Службы ОБЛАСТНОГО КАДАСТРА И ГЕОИНФОРМАЦИОННОГО ЦЕНТРА Ульяновской ОБЛАСТИ ФЕДЕРАЛЬНОЙ СЛУЖБЫ ГОСУДАРСТВЕННОЙ РЕГИСТРАЦИИ, КАДАСТРА И КАРТОГРАФИИ Ульяновская • 7104202 от 19.08.2024	ИНИЦИАЛЫ, ФАМИЛИЯ


Земельный участок				
вид объекта недвижимости				
Лист № 388 раздела 4.2	Всего листов раздела 4.2: 654		Всего разделов: 8	Всего листов выписки: 945
09.01.2024г. № КУВИИ-001/2024-5029544				
Кадстровый номер:			78:42:0016202:7	
1	2	3	4	5
498	66745.44	121560.34	-	-
499	66742.69	121545.36	-	-
500	66740.25	121537.46	-	-
501	66717.41	121486.83	-	-
502	66708.83	121472.72	-	-
503	66681.14	121441.33	-	-
504	66669.5	121429.74	-	-
505	66633.76	121404.37	-	-
506	66617.02	121395.62	-	-
507	66606.06	121391.39	-	-
508	66599.18	121375.38	-	-
509	66588.41	121354.96	-	-
510	66583.94	121348.01	-	-
511	66573.34	121335.34	-	-
512	66560.81	121324.58	-	-
513	66553.92	121320.02	-	-
514	66539.13	121312.67	-	-
515	66528.06	121305.45	-	-
516	66520.72	121301.65	-	-
517	66497.68	121292.77	-	-
518	66480.06	121284.89	-	-
519	66464.1	121280.64	-	-
1	66447.65	121279.08	-	-

ПОЛНОЕ НАИМЕНОВАНИЕ ДОЛЖНОСТИ	 ДОКУМЕНТ ПОДПИСАН ЭЛЕКТРОННОЙ ПОДПИСЬЮ Служба ФЕДЕРАЛЬНОГО АГЕНТСТВА ПО НЕДВИЖИМОМУ ИМУЩЕСТВУ Федеральное агентство по техническому регулированию и метрологии Федеральная служба государственной регистрации, кадастра и картографии Деловая линия: 7704-202 от 19.05.2024	ИНИЦИАЛЫ, ФАМИЛИЯ

Земельный участок			
вид объекта недвижимости			
Лист № 389 раздела 4.2	Всего листов раздела 4.2: 654	Всего разделов: 8	Всего листов выписки: 945
09.01.2024г. № КУВИИ-001/2024-5029544			
Кадстровый номер:		78:42:0016202:7	

Сведения о характерных точках границы части (частей) земельного участка			
Учетный номер части: 78:42:0016202:7/86			

Номер точки	Координаты, м		Описание закрепления на местности	Средняя квадратичная погрешность определения координат характерных точек границ земельного участка, м
	X	Y		
1	2	3	4	5
1	68282.24	122178.57	-	-
2	68282.26	122178.71	-	-
3	68283.57	122179.45	-	-
4	68284.23	122179.61	-	-
1	68282.24	122178.57	-	-
1	68288.93	122181.31	-	-
2	68287.38	122180.95	-	-
3	68291.79	122186.69	-	-
4	68294.82	122193.28	-	-
5	68299.17	122199.21	-	-
6	68299.97	122199.47	-	-
7	68298.72	122196.93	-	-
8	68297.17	122194.71	-	-
9	68297.21	122193.32	-	-
10	68295.56	122192.25	-	-
11	68294.2	122190.29	-	-
12	68293.34	122186.36	-	-
13	68291.97	122183.86	-	-
1	68288.93	122181.31	-	-
1	68269.22	122169.13	-	-
2	68266.14	122167.35	-	-
3	68273.88	122173.65	-	-
4	68281.54	122177.63	-	-
5	68282.07	122175.69	-	-

	 <p>ДОКУМЕНТ ПОДПИСАН ЭЛЕКТРОННОЙ ПОДПИСЬЮ Службы ОБЛАСТНОГО КОМПЬЮТЕРНО-ИНФОРМАЦИОННОГО ЦЕНТРА Иркутской ФЕДЕРАЛЬНОЙ СЛУЖБЫ ГОСУДАРСТВЕННОЙ РЕГИСТРАЦИИ, КАДАСТРА И КАРТОГРАФИИ Должность: + 7704.202 от 19.08.2024</p>	
ПОЛНОЕ НАИМЕНОВАНИЕ ДОЛЖНОСТИ		ИНИЦИАЛЫ, ФАМИЛИЯ

Земельный участок				
вид объекта недвижимости				
Лист № 390 раздела 4.2	Всего листов раздела 4.2: 654		Всего разделов: 8	Всего листов выписки: 945
09.01.2024г. № КУВИИ-001/2024-5029544				
Кадастровый номер:			78:42:0016202:7	
1	2	3	4	5
6	68281.82	122175.32	-	-
7	68276.28	122172.95	-	-
8	68271.64	122169.78	-	-
1	68269.22	122169.13	-	-
1	68684.1	122130.62	-	-
2	68677.95	122131.79	-	-
3	68649.45	122131.16	-	-
4	68623.63	122135.44	-	-
5	68601.58	122136.9	-	-
6	68576.39	122134.05	-	-
7	68570.66	122134.7	-	-
8	68561.57	122140.63	-	-
9	68559.39	122141.79	-	-
10	68554.66	122143.56	-	-
11	68544.64	122144.96	-	-
12	68517.07	122146.25	-	-
13	68496.83	122146.46	-	-
14	68481.76	122147.44	-	-
15	68469	122147.92	-	-
16	68466.53	122147.77	-	-
17	68435.22	122157.17	-	-
18	68430.53	122158.93	-	-
19	68423.26	122160.83	-	-
20	68398.03	122164.8	-	-
21	68393.54	122165.69	-	-
22	68378.4	122169.38	-	-
23	68376.02	122169.88	-	-
24	68363.98	122173.04	-	-
25	68351.62	122174.9	-	-

ПОЛНОЕ НАИМЕНОВАНИЕ ДОЛЖНОСТИ	 ДОКУМЕНТ ПОДПИСАН ЭЛЕКТРОННОЙ ПОДПИСЬЮ Службы ОБЛАСТНОГО КАДАСТРА ИМУЩЕСТВА Ульяновской ФЕДЕРАЛЬНОЙ СЛУЖБЫ ГОСУДАРСТВЕННОЙ РЕГИСТРАЦИИ, КАДАСТРА И КАРТОГРАФИИ Довольное + 7704.202 от 19.08.2024	ИНИЦИАЛЫ, ФАМИЛИЯ

Земельный участок				
вид объекта недвижимости				
Лист № 391 раздела 4.2	Всего листов раздела 4.2: 654		Всего разделов: 8	Всего листов выписки: 945
09.01.2024г. № КУВИИ-001/2024-5029544				
Кадастровый номер:			78:42:0016202:7	
1	2	3	4	5
26	68344.26	122176.36	-	-
27	68336.93	122177.46	-	-
28	68314.75	122179.96	-	-
29	68294.53	122171.45	-	-
30	68291.03	122169.98	-	-
31	68288.82	122168.89	-	-
32	68271.48	122161.82	-	-
33	68262.74	122164.29	-	-
34	68265.09	122166.1	-	-
35	68269.46	122168.58	-	-
36	68271.89	122169.23	-	-
37	68276.55	122172.41	-	-
38	68282.17	122174.82	-	-
39	68282.69	122175.7	-	-
40	68282.07	122177.61	-	-
41	68282.13	122177.94	-	-
42	68286.23	122180.08	-	-
43	68289.19	122180.77	-	-
44	68292.45	122183.5	-	-
45	68293.91	122186.16	-	-
46	68294.39	122188.99	-	-
47	68295.32	122191.05	-	-
48	68297.85	122193	-	-
49	68297.72	122194.45	-	-
50	68300.36	122198.69	-	-
51	68300.72	122199.71	-	-
52	68302.06	122200.14	-	-
53	68327.45	122197.05	-	-
54	68328.72	122197.66	-	-

ПОЛНОЕ НАИМЕНОВАНИЕ ДОЛЖНОСТИ	 ДОКУМЕНТ ПОДПИСАН ЭЛЕКТРОННОЙ ПОДПИСЬЮ Служба ОБЛАСТНОГО КАДАСТРА И ГЕОДЕЗИИ Управления ФЕДЕРАЛЬНОЙ СЛУЖБЫ ГОСУДАРСТВЕННОЙ РЕГИСТРАЦИИ, КАДАСТРА И КАРТОГРАФИИ Дубликат от 27.04.2024 № 19.01.2024	ИНИЦИАЛЫ, ФАМИЛИЯ

Земельный участок				
вид объекта недвижимости				
Лист № 392 раздела 4.2	Всего листов раздела 4.2: 654		Всего разделов: 8	Всего листов выписки: 945
09.01.2024г. № КУВИИ-001/2024-5029544				
Кадастровый номер:			78:42-0016202:7	
1	2	3	4	5
55	68334.4	122195.95	-	-
56	68338.37	122196.31	-	-
57	68358.15	122204.51	-	-
58	68377.25	122204.71	-	-
59	68394.09	122194.78	-	-
60	68399.19	122195.54	-	-
61	68401.27	122194.76	-	-
62	68408.41	122195.83	-	-
63	68417.75	122193.74	-	-
64	68447.29	122199.57	-	-
65	68455.02	122199.58	-	-
66	68463.27	122198.73	-	-
67	68466.32	122198.39	-	-
68	68476.41	122197.09	-	-
69	68494.48	122193.82	-	-
70	68503.89	122191.17	-	-
71	68515.78	122185.04	-	-
72	68534.8	122183.05	-	-
73	68567.22	122185.79	-	-
74	68576.39	122184.05	-	-
75	68592.53	122186.66	-	-
76	68602.5	122186.95	-	-
77	68619.38	122185.83	-	-
78	68641.13	122182.34	-	-
79	68650.09	122180.89	-	-
80	68653.07	122181.06	-	-
81	68654.8	122180.87	-	-
82	68678.96	122181.87	-	-
83	68684.8	122181.38	-	-

ПОЛНОЕ НАИМЕНОВАНИЕ ДОЛЖНОСТИ	 ДОКУМЕНТ ПОДПИСАН ЭЛЕКТРОННОЙ ПОДПИСЬЮ Службы ОБЛАСТНОГО КАДАСТРА ИМУЩЕСТВА Владимирской ОБЛАСТИ Федеральная служба государственной регистрации, кадастра и картографии Дубликат от 27.04.2024 № 19/01/2024	НИНЦНАТЫ, ФИМИЛИЯ

Земельный участок				
вид объекта недвижимости				
Лист № 393 раздела 4.2	Всего листов раздела 4.2: 654		Всего разделов: 8	Всего листов выписки: 945
09.01.2024г. № КУВИИ-001/2024-5029544				
Кадастровый номер:			78:42:0016202:7	
1	2	3	4	5
84	68708.5	122176.88	-	-
85	68722.03	122176.8	-	-
86	68740.11	122175.34	-	-
87	68741.86	122175.13	-	-
88	68747.67	122174.38	-	-
89	68752.98	122172.61	-	-
90	68763.86	122172.28	-	-
91	68765.87	122172.02	-	-
92	68765.41	122168.75	-	-
93	68747.89	122168.83	-	-
94	68742.94	122167.72	-	-
95	68740.17	122168.01	-	-
96	68732.92	122167.12	-	-
97	68728.15	122165.83	-	-
98	68715.32	122158.63	-	-
99	68692.9	122139.26	-	-
1	68684.1	122130.62	-	-
1	66468.25	121334.07	-	-
2	66446.45	121329.07	-	-
3	66418.56	121335.97	-	-
4	66387.1	121340.88	-	-
5	66350.82	121352.74	-	-
6	66287.04	121380.75	-	-
7	66276.57	121387.72	-	-
8	66263.41	121445.82	-	-
9	66263.42	121448.22	-	-
10	66265.02	121455.23	-	-
11	66268.74	121461.46	-	-
12	66264.81	121469.52	-	-

ПОЛНОЕ НАИМЕНОВАНИЕ ДОЛЖНОСТИ	 ДОКУМЕНТ ПОДПИСАН ЭЛЕКТРОННОЙ ПОДПИСЬЮ Службы ОБЛАСТНОГО КАДАСТРА ИМУЩЕСТВА Владимирская ОБЛАСТЬ ФЕДЕРАЛЬНАЯ СЛУЖБА ГОСУДАРСТВЕННОЙ РЕГИСТРАЦИИ, КАДАСТРА И КАРТОГРАФИИ Дубликат № 2704.202 от 19.05.2024	ИНИЦИАЛЫ, ФАМИЛИЯ

Земельный участок				
вид объекта недвижимости				
Лист № 394 раздела 4.2	Всего листов раздела 4.2: 654		Всего разделов: 8	Всего листов выписки: 945
09.01.2024г. № КУВИИ-001/2024-5029544				
Кадастровый номер:			78:42:0016202:7	
1	2	3	4	5
13	66266.55	121467.66	-	-
14	66299.46	121422.15	-	-
15	66316.71	121421.25	-	-
16	66349.72	121407.71	-	-
17	66370.71	121398.61	-	-
18	66376.16	121396.87	-	-
19	66384.42	121393.48	-	-
20	66392.05	121391.79	-	-
21	66402.33	121388.5	-	-
22	66413.23	121387.08	-	-
23	66441.82	121380.74	-	-
24	66447.31	121378.05	-	-
25	66453.05	121381.91	-	-
26	66482.24	121393.11	-	-
27	66494.61	121402.41	-	-
28	66502.04	121405.55	-	-
29	66502.19	121405.61	-	-
30	66504.58	121406.62	-	-
31	66509.74	121419.87	-	-
32	66509.73	121420.12	-	-
33	66510.45	121421.5	-	-
34	66509.39	121437.77	-	-
35	66509.17	121438.32	-	-
36	66509.13	121439.54	-	-
37	66504.78	121460.44	-	-
38	66504.64	121465.06	-	-
39	66509.31	121477.81	-	-
40	66524.64	121483.25	-	-
41	66529.24	121480.74	-	-

ПОЛНОЕ НАИМЕНОВАНИЕ ДОЛЖНОСТИ	 ДОКУМЕНТ ПОДПИСАН ЭЛЕКТРОННОЙ ПОДПИСЬЮ Службы ОБЛАСТНОГО КОМПЬЮТЕРНО-ИНФОРМАЦИОННОГО ЦЕНТРА ИЛИ ИЛИ ФЕДЕРАЛЬНАЯ СЛУЖБА ГОСУДАРСТВЕННОЙ РЕГИСТРАЦИИ, КАДАСТРА И КАРТОГРАФИИ Дубликат от 27.04.2024 по 19.05.2024	ИНИЦИАЛЫ, ФАМИЛИЯ

Земельный участок				
вид объекта недвижимости				
Лист № 395 раздела 4.2	Всего листов раздела 4.2: 654		Всего разделов: 8	Всего листов выписки: 945
09.01.2024г. № КУВИИ-001/2024-5029544				
Кадастровый номер:			78:42-0016202:7	
1	2	3	4	5
42	66536.04	121480.66	-	-
43	66536.22	121480.63	-	-
44	66536.83	121480.65	-	-
45	66559.83	121480.36	-	-
46	66568.91	121484.5	-	-
47	66575.63	121486.65	-	-
48	66583.21	121490.65	-	-
49	66584.69	121491.7	-	-
50	66588.21	121493.31	-	-
51	66593.64	121498.07	-	-
52	66605.01	121506.17	-	-
53	66611.37	121513.64	-	-
54	66612.98	121515.05	-	-
55	66613.4	121516.02	-	-
56	66613.54	121516.38	-	-
57	66619.07	121529.64	-	-
58	66626.53	121531.04	-	-
59	66626.72	121531.48	-	-
60	66627.95	121531.52	-	-
61	66629.81	121538.23	-	-
62	66636.63	121550.09	-	-
63	66646	121570.88	-	-
64	66646.08	121571.62	-	-
65	66646.32	121573.9	-	-
66	66644.6	121583.49	-	-
67	66644.1	121587.47	-	-
68	66643.01	121601.32	-	-
69	66641.41	121609.03	-	-
70	66640.55	121615.86	-	-

ПОЛНОЕ НАИМЕНОВАНИЕ ДОЛЖНОСТИ	 ДОКУМЕНТ ПОДПИСАН ЭЛЕКТРОННОЙ ПОДПИСЬЮ Службы ОБЛАСТНОГО КАДАСТРА ИМУЩЕСТВА Ульяновской ФЕДЕРАЛЬНОЙ СЛУЖБЫ ГОСУДАРСТВЕННОЙ РЕГИСТРАЦИИ, КАДАСТРА И КАРТОГРАФИИ Довольное + 7704.202 от 19.08.2024	ИНИЦИАЛЫ, ФАМИЛИЯ

Земельный участок				
вид объекта недвижимости				
Лист № 396 раздела 4.2	Всего листов раздела 4.2: 654		Всего разделов: 8	Всего листов выписки: 945
09.01.2024г. № КУВИИ-001/2024-5029544				
Кадастровый номер:			78:42:0016202:7	
1	2	3	4	5
71	66640.83	121628.47	-	-
72	66658.09	121661.92	-	-
73	66667.39	121675.48	-	-
74	66669.06	121677.45	-	-
75	66674.54	121681.66	-	-
76	66690.05	121689.24	-	-
77	66711.25	121693.01	-	-
78	66724.36	121691.5	-	-
79	66730.26	121691.02	-	-
80	66734.13	121690.45	-	-
81	66737.85	121690.39	-	-
82	66741.16	121690.12	-	-
83	66751.76	121693.95	-	-
84	66754.03	121694.68	-	-
85	66754.24	121694.85	-	-
86	66754.51	121695.11	-	-
87	66770.96	121710	-	-
88	66772.33	121712.57	-	-
89	66772.89	121713.12	-	-
90	66772.98	121713.79	-	-
91	66775.82	121719.12	-	-
92	66777.05	121729.05	-	-
93	66775.46	121737.31	-	-
94	66765.97	121757.13	-	-
95	66738.43	121796.32	-	-
96	66729.3	121806.24	-	-
97	66720.8	121813.22	-	-
98	66714.64	121815.86	-	-
99	66709.43	121821.81	-	-

ПОЛНОЕ НАИМЕНОВАНИЕ ДОЛЖНОСТИ	 ДОКУМЕНТ ПОДПИСАН ЭЛЕКТРОННОЙ ПОДПИСЬЮ Служба ФЕДЕРАЛЬНОГО КАДАСТРА ИМУЩЕСТВА Федеральное агентство государственного кадастрового учета Регистрации, кадастра и картографии Действителен с 27.04.2022 по 19.05.2024	ИНИЦИАЛЫ, ФАМИЛИЯ

Земельный участок				
вид объекта недвижимости				
Лист № 397 раздела 4.2	Всего листов раздела 4.2: 654		Всего разделов: 8	Всего листов выписки: 945
09.01.2024г. № КУВИИ-001/2024-5029544				
Кадастровый номер:			78:42:0016202:7	
1	2	3	4	5
100	66709.46	121824.97	-	-
101	66711.43	121828.25	-	-
102	66712.34	121828.52	-	-
103	66733.67	121827.9	-	-
104	66759.16	121828.4	-	-
105	66794.36	121831.84	-	-
106	66805.15	121838.52	-	-
107	66807.14	121839.42	-	-
108	66848	121876.82	-	-
109	66849.25	121877.39	-	-
110	66862.71	121881.22	-	-
111	66871.38	121880.43	-	-
112	66901.57	121876.42	-	-
113	66910.55	121872.05	-	-
114	66918.89	121866.85	-	-
115	66928.79	121859.9	-	-
116	66931.25	121859.13	-	-
117	66933.41	121857.78	-	-
118	66941.45	121855.92	-	-
119	66956.73	121851.12	-	-
120	66980.79	121846.83	-	-
121	66981.35	121846.7	-	-
122	66995.26	121842.75	-	-
123	67000	121843.4	-	-
124	67029.55	121838.05	-	-
125	67047.63	121836.03	-	-
126	67058.2	121835.95	-	-
127	67074.04	121838.82	-	-
128	67082.14	121826.43	-	-

ПОЛНОЕ НАИМЕНОВАНИЕ ДОЛЖНОСТИ	 ДОКУМЕНТ ПОДПИСАН ЭЛЕКТРОННОЙ ПОДПИСЬЮ Службы ОБЛАСТНОГО КАДАСТРА И ГЕОИНФОРМАЦИОННОГО ЦЕНТРА Владимирской области ФЕДЕРАЛЬНАЯ СЛУЖБА ГОСУДАРСТВЕННОЙ РЕГИСТРАЦИИ, КАДАСТРА И КАРТОГРАФИИ Дубликат от 27.04.2024 по 19.05.2024	ИНИЦИАЛЫ, ФАМИЛИЯ

Земельный участок				
вид объекта недвижимости				
Лист № 398 раздела 4.2	Всего листов раздела 4.2: 654	Всего разделов: 8	Всего листов выписки: 945	
09.01.2024г. № КУВИ-001/2024-5029544				
Кадастровый номер:		78:42-0016202:7		
1	2	3	4	5
129	67084.52	121824.7	-	-
130	67087.08	121826.65	-	-
131	67086.56	121828.73	-	-
132	67082.29	121836.75	-	-
133	67081.62	121838.46	-	-
134	67078.05	121848.79	-	-
135	67082.37	121857.26	-	-
136	67088.01	121855.85	-	-
137	67098.03	121855	-	-
138	67130.95	121865.8	-	-
139	67169.65	121890.7	-	-
140	67177.13	121896.93	-	-
141	67183.98	121901.11	-	-
142	67184.8	121901.92	-	-
143	67199.13	121913.5	-	-
144	67219	121932.25	-	-
145	67230.4	121946.28	-	-
146	67239.64	121960.75	-	-
147	67241.2	121970.95	-	-
148	67240.51	121979.3	-	-
149	67244.91	122000.02	-	-
150	67244.07	122001.77	-	-
151	67253.23	122021.06	-	-
152	67260.58	122028.46	-	-
153	67280.1	122045.11	-	-
154	67286.87	122050.8	-	-
155	67287.79	122051.24	-	-
156	67301.87	122054.36	-	-
157	67311.47	122053.6	-	-

ПОЛНОЕ НАИМЕНОВАНИЕ ДОЛЖНОСТИ	 ДОКУМЕНТ ПОДПИСАН ЭЛЕКТРОННОЙ ПОДПИСЬЮ Службы ОБЛАСТНОГО СЕВЕРОКАВКАСКОГО УПРАВЛЕНИЯ ФЕДЕРАЛЬНОЙ СЛУЖБЫ ГОСУДАРСТВЕННОЙ РЕГИСТРАЦИИ, КАДАСТРА И КАРТОГРАФИИ Дубликат от 27.04.2024 по 19.05.2024	ИНИЦИАЛЫ, ФАМИЛИЯ

Земельный участок				
вид объекта недвижимости				
Лист № 399 раздела 4.2	Всего листов раздела 4.2: 654	Всего разделов: 8	Всего листов выписки: 945	
09.01.2024г. № КУВИИ-001/2024-5029544				
Кадастровый номер:		78:42:0016202:7		
1	2	3	4	5
158	67323.47	122051.96	-	-
159	67324	122052.12	-	-
160	67324.5	122052.02	-	-
161	67326.67	122052.9	-	-
162	67331.93	122054.45	-	-
163	67337.05	122055.51	-	-
164	67339.3	122054.34	-	-
165	67340.39	122053.16	-	-
166	67341.55	122053.1	-	-
167	67352.89	122054.51	-	-
168	67361.13	122059.08	-	-
169	67372.19	122062	-	-
170	67374.99	122062.51	-	-
171	67376.23	122063.07	-	-
172	67376.91	122063.25	-	-
173	67377.4	122063.6	-	-
174	67378.27	122063.99	-	-
175	67392.4	122073.57	-	-
176	67413.99	122084.79	-	-
177	67437.95	122101.25	-	-
178	67442.02	122103.71	-	-
179	67443.65	122105.17	-	-
180	67448.18	122108.28	-	-
181	67452.72	122113.28	-	-
182	67456.46	122116.62	-	-
183	67458.18	122119.28	-	-
184	67462.04	122123.53	-	-
185	67470.06	122137.54	-	-
186	67486.48	122155.88	-	-

ПОЛНОЕ НАИМЕНОВАНИЕ ДОЛЖНОСТИ	 ДОКУМЕНТ ПОДПИСАН ЭЛЕКТРОННОЙ ПОДПИСЬЮ Службы ОБЛАСТНОГО КАДАСТРА ИМУЩЕСТВА Владимирской ОБЛАСТИ ФЕДЕРАЛЬНОЙ СЛУЖБЫ ГОСУДАРСТВЕННОЙ РЕГИСТРАЦИИ, КАДАСТРА И КАРТОГРАФИИ Дубликат от 27.04.2024 по 19.05.2024	ИНИЦИАЛЫ, ФАМИЛИЯ

Земельный участок				
вид объекта недвижимости				
Лист № 400 раздела 4.2	Всего листов раздела 4.2: 654		Всего разделов: 8	Всего листов выписки: 945
09.01.2024г. № КУВИИ-001/2024-5029544				
Кадастровый номер:			78:42-0016202:7	
1	2	3	4	5
187	67487.34	122156.65	-	-
188	67491.06	122163.5	-	-
189	67507.98	122170.61	-	-
190	67509.17	122170.74	-	-
191	67520.01	122167.9	-	-
192	67523.06	122166.93	-	-
193	67526.48	122166.23	-	-
194	67558.37	122158.13	-	-
195	67570.36	122155.31	-	-
196	67571.68	122154.87	-	-
197	67583.32	122152.26	-	-
198	67588.62	122151.01	-	-
199	67613.26	122151.32	-	-
200	67617.78	122150.37	-	-
201	67625.55	122147.46	-	-
202	67628.98	122145.64	-	-
203	67649.06	122149.2	-	-
204	67667.59	122157.28	-	-
205	67670.27	122160.68	-	-
206	67670.73	122161.05	-	-
207	67679.66	122171.17	-	-
208	67703.23	122201.9	-	-
209	67711.71	122209.47	-	-
210	67718.38	122215.08	-	-
211	67733.67	122221.62	-	-
212	67754.42	122230.12	-	-
213	67770.1	122232.84	-	-
214	67788.01	122243.05	-	-
215	67806.54	122255.91	-	-

ПОЛНОЕ НАИМЕНОВАНИЕ ДОЛЖНОСТИ	 ДОКУМЕНТ ПОДПИСАН ЭЛЕКТРОННОЙ ПОДПИСЬЮ Службы ОБЛАСТНОГО КАДАСТРА И ГЕОДЕЗИИ ИЛИ ИЛИ ФЕДЕРАЛЬНАЯ СЛУЖБА ГОСУДАРСТВЕННОЙ РЕГИСТРАЦИИ, КАДАСТРА И КАРТОГРАФИИ Деловая линия + 7704.202 от 19.05.2024	ИНИЦИАЛЫ, ФАМИЛИЯ

Земельный участок				
вид объекта недвижимости				
Лист № 401 раздела 4.2	Всего листов раздела 4.2: 654		Всего разделов: 8	
Всего листов выписки: 945				
09.01.2024г. № КУВИИ-001/2024-5029544				
Кадастровый номер:			78:42-0016202:7	
1	2	3	4	5
216	67825.26	122261.45	-	-
217	67866.8	122271.18	-	-
218	67889.18	122283.07	-	-
219	67906.35	122291.44	-	-
220	67914.24	122294.48	-	-
221	67929.53	122298.71	-	-
222	67944.08	122300.17	-	-
223	67963.77	122300.52	-	-
224	67977.89	122302.39	-	-
225	68000.06	122303.51	-	-
226	68001.18	122303.28	-	-
227	68005.24	122300.41	-	-
228	68014.87	122300.03	-	-
229	68020.96	122297.4	-	-
230	68036.94	122294.69	-	-
231	68055.11	122289.78	-	-
232	68073.8	122283.08	-	-
233	68091.06	122273.73	-	-
234	68107.67	122269.5	-	-
235	68118.24	122265.73	-	-
236	68125.97	122264.86	-	-
237	68137.37	122261.86	-	-
238	68154.48	122255.18	-	-
239	68172	122250.22	-	-
240	68175.97	122248.48	-	-
241	68187.78	122239.68	-	-
242	68195.69	122235.12	-	-
243	68211.39	122229.64	-	-
244	68225.82	122226.38	-	-

ПОЛНОЕ НАИМЕНОВАНИЕ ДОЛЖНОСТИ	 ДОКУМЕНТ ПОДПИСАН ЭЛЕКТРОННОЙ ПОДПИСЬЮ Службы ОБЛАСТНОГО КАДАСТРА ИМУЩЕСТВА Владимирская область ФЕДЕРАЛЬНАЯ СЛУЖБА ГОСУДАРСТВЕННОЙ РЕГИСТРАЦИИ, КАДАСТРА И КАРТОГРАФИИ Дубликат от 27.04.2024 по 19.05.2024	НИНЦНАТЫ, ФИМИЛИЯ

Земельный участок				
вид объекта недвижимости				
Лист № 402 раздела 4.2	Всего листов раздела 4.2: 654		Всего разделов: 8	Всего листов выписки: 945
09.01.2024г. № КУВИИ-001/2024-5029544				
Кадастровый номер:			78:42:0016202:7	
1	2	3	4	5
245	68237.56	122218.19	-	-
246	68241.96	122217.62	-	-
247	68251.94	122219.55	-	-
248	68258.29	122218.62	-	-
249	68272.33	122212.52	-	-
250	68278.66	122211.16	-	-
251	68300.12	122203.05	-	-
252	68298.86	122199.64	-	-
253	68294.39	122193.53	-	-
254	68291.36	122186.95	-	-
255	68286.7	122180.89	-	-
256	68286.36	122180.71	-	-
257	68283.37	122180.02	-	-
258	68281.8	122179.11	-	-
259	68281.45	122178.16	-	-
260	68273.6	122174.07	-	-
261	68264.38	122166.57	-	-
262	68260.79	122164.84	-	-
263	68248.71	122168.27	-	-
264	68231.14	122168.6	-	-
265	68212.56	122174.89	-	-
266	68205.25	122179.77	-	-
267	68179.21	122187.91	-	-
268	68162.78	122196.38	-	-
269	68152.15	122203.87	-	-
270	68121.86	122214.24	-	-
271	68078.72	122225.28	-	-
272	68040.13	122242.04	-	-
273	67991.74	122253.78	-	-

ПОЛНОЕ НАИМЕНОВАНИЕ ДОЛЖНОСТИ	 ДОКУМЕНТ ПОДПИСАН ЭЛЕКТРОННОЙ ПОДПИСЬЮ Служба ОБЛАСТНОГО ИСХОДОВОГО КАДАСТРА Удмуртская Республика ФЕДЕРАЛЬНАЯ СЛУЖБА ГОСУДАРСТВЕННОЙ РЕГИСТРАЦИИ, КАДАСТРА И КАРТОГРАФИИ Дубликат от 27.04.2024 по 19.05.2024	ИНИЦИАЛЫ, ФАМИЛИЯ

Земельный участок				
вид объекта недвижимости				
Лист № 403 раздела 4.2	Всего листов раздела 4.2: 654		Всего разделов: 8	Всего листов выписки: 945
09.01.2024г. № КУВИИ-001/2024-5029544				
Кадастровый номер:			78:42:0016202:7	
1	2	3	4	5
274	67970.33	122250.95	-	-
275	67938.76	122249.38	-	-
276	67916.48	122241.76	-	-
277	67888.2	122227.43	-	-
278	67875.14	122222.96	-	-
279	67846.66	122217.42	-	-
280	67830.18	122212.3	-	-
281	67795.58	122191.19	-	-
282	67767.9	122182.29	-	-
283	67745.21	122172.92	-	-
284	67717.15	122138.09	-	-
285	67702.06	122122.08	-	-
286	67687.46	122112.1	-	-
287	67663.57	122102.18	-	-
288	67639.47	122097.45	-	-
289	67626.05	122096.87	-	-
290	67604.55	122101.93	-	-
291	67575.21	122102.83	-	-
292	67542.22	122111.96	-	-
293	67517.82	122116.82	-	-
294	67499.04	122089.9	-	-
295	67476.49	122067.07	-	-
296	67442.3	122043.58	-	-
297	67418.04	122030.55	-	-
298	67403.27	122020.69	-	-
299	67360.99	122005.75	-	-
300	67341.17	122003.36	-	-
301	67336.83	122004.43	-	-
302	67324.5	122002.02	-	-

ПОЛНОЕ НАИМЕНОВАНИЕ ДОЛЖНОСТИ	 ДОКУМЕНТ ПОДПИСАН ЭЛЕКТРОННОЙ ПОДПИСЬЮ Службы ОБЛАСТНОГО КАДАСТРА ИМУЩЕСТВА ИЛИ ИНОЙ ФЕДЕРАЛЬНОЙ СЛУЖБЫ ГОСУДАРСТВЕННОЙ РЕГИСТРАЦИИ, КАДАСТРА И КАРТОГРАФИИ Дубликат от 27.04.2024 по 19.05.2024	ИНИЦИАЛЫ, ФАМИЛИЯ

Земельный участок				
вид объекта недвижимости				
Лист № 404 раздела 4.2	Всего листов раздела 4.2: 654	Всего разделов: 8	Всего листов выписки: 945	
09.01.2024г. № КУВИИ-001/2024-5029544				
Кадастровый номер:		78:42:0016202:7		
1	2	3	4	5
303	67309.02	122004.1	-	-
304	67294.73	121991.89	-	-
305	67290.95	121976.1	-	-
306	67289.07	121953.19	-	-
307	67282.94	121935.75	-	-
308	67272.54	121919.37	-	-
309	67257.8	121900.72	-	-
310	67230.57	121874.62	-	-
311	67196.7	121848.65	-	-
312	67155.95	121822.5	-	-
313	67133.71	121814.08	-	-
314	67130.38	121801.65	-	-
315	67117.38	121786.87	-	-
316	67109.52	121781.4	-	-
317	67084.52	121774.7	-	-
318	67059.52	121781.4	-	-
319	67052.74	121785.99	-	-
320	67024	121788.36	-	-
321	66981.6	121794.65	-	-
322	66949.5	121801.71	-	-
323	66952.1	121803.79	-	-
324	66954.36	121804.85	-	-
325	66956.88	121805.89	-	-
326	66958.46	121806.91	-	-
327	66958.67	121807.07	-	-
328	66961.67	121808.57	-	-
329	66962.91	121810.98	-	-
330	66963.87	121812.15	-	-
331	66964.94	121813.7	-	-

ПОЛНОЕ НАИМЕНОВАНИЕ ДОЛЖНОСТИ	 ДОКУМЕНТ ПОДПИСАН ЭЛЕКТРОННОЙ ПОДПИСЬЮ Службы ОБЛАСТНОГО КАДАСТРА ИМУЩЕСТВА Владимирской ОБЛАСТИ ФЕДЕРАЛЬНОЙ СЛУЖБЫ ГОСУДАРСТВЕННОЙ РЕГИСТРАЦИИ, КАДАСТРА И КАРТОГРАФИИ Дубликат от 27.04.2024 по 19.05.2024	НИНЦНАТЫ, ФАМИЛИЯ

Земельный участок				
вид объекта недвижимости				
Лист № 405 раздела 4.2	Всего листов раздела 4.2: 654		Всего разделов: 8	Всего листов выписки: 945
09.01.2024г. № КУВИИ-001/2024-5029544				
Кадастровый номер:			78:42-0016202:7	
1	2	3	4	5
332	66965.89	121815.33	-	-
333	66966.72	121817.03	-	-
334	66967.4	121818.79	-	-
335	66967.95	121820.6	-	-
336	66968	121820.84	-	-
337	66968.04	121820.99	-	-
338	66968.36	121822.44	-	-
339	66968.62	121824.31	-	-
340	66968.74	121826.2	-	-
341	66968.71	121828.08	-	-
342	66968.53	121829.96	-	-
343	66968.2	121831.83	-	-
344	66967.74	121833.66	-	-
345	66967.59	121834.43	-	-
346	66967.52	121834.6	-	-
347	66967.47	121834.75	-	-
348	66967.31	121835.17	-	-
349	66966.91	121835.85	-	-
350	66966.41	121836.46	-	-
351	66965.81	121836.98	-	-
352	66965.13	121837.38	-	-
353	66964.39	121837.67	-	-
354	66963.62	121837.83	-	-
355	66962.83	121837.86	-	-
356	66962.05	121837.76	-	-
357	66935.86	121835.99	-	-
358	66921.41	121842.51	-	-
359	66921.09	121842.75	-	-
360	66892.24	121855.92	-	-



ПОЛНОЕ НАИМЕНОВАНИЕ ДОЛЖНОСТИ

ИНИЦИАЛЫ, ФАМИЛИЯ


Земельный участок				
вид объекта недвижимости				
Лист № 406 раздела 4.2	Всего листов раздела 4.2: 654		Всего разделов: 8	
Всего листов выписки: 945				
09.01.2024г. № КУВИИ-001/2024-5029544				
Кадстровый номер:			78:42:0016202:7	
1	2	3	4	5
361	66891.69	121855.89	-	-
362	66889.77	121855.77	-	-
363	66887.31	121855.47	-	-
364	66884.88	121855.02	-	-
365	66882.48	121854.42	-	-
366	66880.12	121853.68	-	-
367	66877.81	121852.8	-	-
368	66875.56	121851.77	-	-
369	66873.37	121850.62	-	-
370	66871.26	121849.33	-	-
371	66869.23	121847.91	-	-
372	66867.3	121846.38	-	-
373	66865.45	121844.72	-	-
374	66863.72	121842.96	-	-
375	66862.09	121841.1	-	-
376	66860.58	121839.14	-	-
377	66859.19	121837.09	-	-
378	66857.93	121834.97	-	-
379	66856.81	121832.77	-	-
380	66855.27	121824.46	-	-
381	66854.37	121820	-	-
382	66852.89	121814.43	-	-
383	66834.04	121797.6	-	-
384	66819.36	121788.54	-	-
385	66807.59	121784.76	-	-
386	66820.56	121758.9	-	-
387	66824.56	121746.76	-	-
388	66827.05	121729.05	-	-
389	66825.44	121712.97	-	-



ПОЛНОЕ НАИМЕНОВАНИЕ ДОЛЖНОСТИ

ИНИЦИАЛЫ, ФАМИЛИЯ

Земельный участок				
вид объекта недвижимости				
Лист № 407 раздела 4.2	Всего листов раздела 4.2: 654		Всего разделов: 8	
Всего листов выписки: 945				
09.01.2024г. № КУВИИ-001/2024-5029544				
Кадастровый номер:			78:42:0016202:7	
1	2	3	4	5
390	66819.95	121695.61	-	-
391	66814.26	121685	-	-
392	66804.51	121672.93	-	-
393	66787.58	121657.61	-	-
394	66779.03	121651.38	-	-
395	66769.28	121647.06	-	-
396	66755.76	121642.73	-	-
397	66740.51	121640.35	-	-
398	66711.46	121643.23	-	-
399	66704.06	121640.55	-	-
400	66693.67	121625.38	-	-
401	66690.61	121618	-	-
402	66695.53	121582.74	-	-
403	66695.72	121565.61	-	-
404	66691.58	121550.34	-	-
405	66671.25	121506.52	-	-
406	66657.55	121492.82	-	-
407	66643.07	121473.75	-	-
408	66634.01	121465.44	-	-
409	66612.21	121449.92	-	-
410	66590.85	121439.02	-	-
411	66573.79	121433.57	-	-
412	66559.92	121431.23	-	-
413	66560.45	121421.5	-	-
414	66554.81	121398.44	-	-
415	66545.48	121380.59	-	-
416	66527.18	121362.29	-	-
417	66515.59	121357.41	-	-
418	66495.76	121345.37	-	-

ПОЛНОЕ НАИМЕНОВАНИЕ ДОЛЖНОСТИ	 ДОКУМЕНТ ПОДПИСАН ЭЛЕКТРОННОЙ ПОДПИСЬЮ Службы ОБЛАСТНОГО КАДАСТРА И ГЕОИНФОРМАЦИОННОГО ЦЕНТРА Ульяновской ОБЛАСТИ ФЕДЕРАЛЬНАЯ СЛУЖБА ГОСУДАРСТВЕННОЙ РЕГИСТРАЦИИ, КАДАСТРА И КАРТОГРАФИИ Ульяновск • 27.04.2022 в 14:05:20	НИНЦЫ, ФИМИЛИЯ

Земельный участок				
вид объекта недвижимости				
Лист № 408 раздела 4.2	Всего листов раздела 4.2: 654	Всего разделов: 8	Всего листов выписки: 945	
09.01.2024г. № КУВИИ-001/2024-5029544				
Кадастровый номер:		78:42-0016202:7		
1	2	3	4	5
1	66468.25	121334.07	-	-

ПОЛНОЕ НАИМЕНОВАНИЕ ДОЛЖНОСТИ	 ДОКУМЕНТ ПОДПИСАН ЭЛЕКТРОННОЙ ПОДСИЗМО	ИНИЦИАЛЫ, ФАМИЛИЯ
	Страница ОБЪЕКТА НЕДВИЖИМОСТИ Выдана ФЕДЕРАЛЬНОЙ СЛУЖБой ГОСУДАРСТВЕННОЙ РЕГИСТРАЦИИ, КАДАСТРА И КАРТОГРАФИИ Действительна с 27.04.2022 по 19.05.2024	

Земельный участок				
вид объекта недвижимости				
Лист № 409 раздела 4.2	Всего листов раздела 4.2: 654		Всего разделов: 8	Всего листов выписки: 945
09.01.2024г. № КУВИИ-001/2024-5029544				
Кадастровый номер:			78:42:0016202:7	
Сведения о характерных точках границы части (частей) земельного участка				
Учетный номер части: 78:42:0016202:7/87				
Система координат				
Номер точки	Координаты, м		Описание закрепления на местности	Средняя квадратичная погрешность определения координат характерных точек границ земельного участка, м
	X	Y		
1	2	3	4	5
1	68145.56	122185.98	-	-
2	68145.38	122186.07	-	-
3	68143.9	122186.64	-	-
4	68142.38	122187.1	-	-
5	68140.82	122187.42	-	-
6	68139.24	122187.62	-	-
7	68137.65	122187.68	-	-
8	68136.07	122187.62	-	-
9	68124.17	122184.36	-	-
10	68118.67	122185	-	-
11	68119.66	122184.74	-	-
12	68124.15	122184.32	-	-
13	68140.33	122186.86	-	-
14	68143.08	122186.83	-	-
1	68145.56	122185.98	-	-
1	68164.18	122168.41	-	-
2	68160.14	122170.51	-	-
3	68160.25	122169.91	-	-
4	68161.1	122169	-	-
5	68161.98	122168.52	-	-
1	68164.18	122168.41	-	-
1	68226.73	122157.26	-	-
2	68225.23	122157.29	-	-
3	68213.14	122158.9	-	-

ПОЛНОЕ НАИМЕНОВАНИЕ ДОЛЖНОСТИ	 ДОКУМЕНТ ПОДПИСАН ЭЛЕКТРОННОЙ ПОДПИСЬЮ Службы ОБЛАСТНОГО КАДАСТРА И ГЕОДЕЗИИ Управления ФЕДЕРАЛЬНОЙ СЛУЖБЫ ГОСУДАРСТВЕННОЙ РЕГИСТРАЦИИ, КАДАСТРА И ГЕОДЕЗИИ Калининск + 7704.202 от 19.08.2024	ИНИЦИАЛЫ, ФАМИЛИЯ

Земельный участок				
вид объекта недвижимости				
Лист № 410 раздела 4.2	Всего листов раздела 4.2: 654		Всего разделов: 8	Всего листов выписки: 945
09.01.2024г. № КУВИИ-001/2024-5029544				
Кадастровый номер:			78:42:0016202:7	
1	2	3	4	5
4	68203.46	122157.07	-	-
5	68201.91	122156.29	-	-
6	68200.3	122155.64	-	-
7	68199.7	122155.46	-	-
8	68202.59	122154.91	-	-
1	68226.73	122157.26	-	-
1	68092.62	122182.5	-	-
2	68093.17	122182.78	-	-
3	68095.43	122183.75	-	-
4	68097.73	122184.57	-	-
5	68100.09	122185.26	-	-
6	68102.48	122185.8	-	-
7	68104.9	122186.19	-	-
8	68107.34	122186.43	-	-
9	68109.8	122186.53	-	-
10	68110.26	122186.48	-	-
11	68110.86	122186.51	-	-
12	68114.47	122186.1	-	-
13	68115.23	122185.9	-	-
14	68124.2	122184.86	-	-
15	68135.93	122188.1	-	-
16	68137.57	122188.17	-	-
17	68139.22	122188.11	-	-
18	68140.85	122187.91	-	-
19	68142.47	122187.58	-	-
20	68144.05	122187.11	-	-
21	68145.58	122186.52	-	-
22	68147.06	122185.79	-	-
23	68148.48	122184.95	-	-

ПОЛНОЕ НАИМЕНОВАНИЕ ДОЛЖНОСТИ	 ДОКУМЕНТ ПОДПИСАН ЭЛЕКТРОННОЙ ПОДПИСЬЮ Службы ОБЛАСТНОГО КАДАСТРА ИМУЩЕСТВА Ульяновской ФЕДЕРАЛЬНОЙ СЛУЖБЫ ГОСУДАРСТВЕННОЙ РЕГИСТРАЦИИ, КАДАСТРА И КАРТОГРАФИИ Довольное + 7704.202 от 19.08.2024	ИНИЦИАЛЫ, ФАМИЛИЯ

Земельный участок				
вид объекта недвижимости				
Лист № 411 раздела 4.2	Всего листов раздела 4.2: 654		Всего разделов: 8	Всего листов выписки: 945
09.01.2024г. № КУВИИ-001/2024-5029544				
Кадстровый номер:			78:42:0016202:7	
1	2	3	4	5
24	68148.85	122184.69	-	-
25	68153.18	122182.48	-	-
26	68155.37	122180.84	-	-
27	68159.36	122174.59	-	-
28	68160.02	122171.13	-	-
29	68167.4	122167.3	-	-
30	68196.88	122156	-	-
31	68198.64	122155.66	-	-
32	68200.19	122156.14	-	-
33	68201.77	122156.77	-	-
34	68203.29	122157.55	-	-
35	68213.13	122159.41	-	-
36	68225.27	122157.79	-	-
37	68241.23	122157.44	-	-
38	68244.64	122158.37	-	-
39	68244.97	122158.59	-	-
40	68245.46	122158.6	-	-
41	68249.57	122159.72	-	-
42	68251.69	122163.29	-	-
43	68252.27	122163.41	-	-
44	68252.28	122163.72	-	-
45	68253.61	122164.66	-	-
46	68255.96	122164.46	-	-
47	68257.73	122163.36	-	-
48	68264.38	122166.57	-	-
49	68273.6	122174.07	-	-
50	68281.45	122178.16	-	-
51	68281.8	122179.11	-	-
52	68283.37	122180.02	-	-

ПОЛНОЕ НАИМЕНОВАНИЕ ДОЛЖНОСТИ	 ДОКУМЕНТ ПОДПИСАН ЭЛЕКТРОННОЙ ПОДПИСЬЮ Служба кадастрового учета и регистрации недвижимости Федеральная служба государственной регистрации, кадастра и картографии Дубликат от 27.04.2024 № 19/01/2024	НИНЦНАТЫ, ФИМИЛИЯ

Земельный участок				
вид объекта недвижимости				
Лист № 412 раздела 4.2	Всего листов раздела 4.2: 654		Всего разделов: 8	Всего листов выписки: 945
09.01.2024г. № КУВИИ-001/2024-5029544				
Кадастровый номер:			78:42-0016202:7	
1	2	3	4	5
53	68286.36	122180.71	-	-
54	68286.7	122180.89	-	-
55	68291.36	122186.95	-	-
56	68294.39	122193.53	-	-
57	68298.86	122199.64	-	-
58	68300.12	122203.05	-	-
59	68278.66	122211.16	-	-
60	68272.33	122212.52	-	-
61	68258.29	122218.62	-	-
62	68251.94	122219.55	-	-
63	68241.96	122217.62	-	-
64	68237.56	122218.19	-	-
65	68225.82	122226.38	-	-
66	68211.39	122229.64	-	-
67	68195.69	122235.12	-	-
68	68187.78	122239.68	-	-
69	68175.97	122248.48	-	-
70	68172	122250.22	-	-
71	68154.48	122255.18	-	-
72	68137.37	122261.86	-	-
73	68125.97	122264.86	-	-
74	68118.24	122265.73	-	-
75	68107.67	122269.5	-	-
76	68091.06	122273.73	-	-
77	68073.8	122283.08	-	-
78	68055.11	122289.78	-	-
79	68036.94	122294.69	-	-
80	68020.96	122297.4	-	-
81	68014.87	122300.03	-	-

ПОЛНОЕ НАИМЕНОВАНИЕ ДОЛЖНОСТИ	 ДОКУМЕНТ ПОДПИСАН ЭЛЕКТРОННОЙ ПОДПИСЬЮ Стороны ОБЛАСТНОГО СЕМИОТДЕЛЕНИЯ ЗАДАЧА ФЕДЕРАЛЬНАЯ СЛУЖБА ГОСУДАРСТВЕННОЙ РЕГИСТРАЦИИ, КАДАСТРА И КАРТОГРАФИИ Дубликат от 27.04.2024 по 19.05.2024	НИНЦЫ, ФАМИЛИЯ

Земельный участок				
вид объекта недвижимости				
Лист № 413 раздела 4.2	Всего листов раздела 4.2: 654		Всего разделов: 8	Всего листов выписки: 945
09.01.2024г. № КУВИИ-001/2024-5029544				
Кадастровый номер:			78:42-0016202:7	
1	2	3	4	5
82	68005.24	122300.41	-	-
83	68001.18	122303.28	-	-
84	68000.06	122303.51	-	-
85	67977.89	122302.39	-	-
86	67963.77	122300.52	-	-
87	67944.08	122300.17	-	-
88	67929.53	122298.71	-	-
89	67914.24	122294.48	-	-
90	67906.35	122291.44	-	-
91	67889.18	122283.07	-	-
92	67866.8	122271.18	-	-
93	67825.26	122261.45	-	-
94	67806.54	122255.91	-	-
95	67788.01	122243.05	-	-
96	67770.1	122232.84	-	-
97	67754.42	122230.12	-	-
98	67733.67	122221.62	-	-
99	67718.38	122215.08	-	-
100	67711.71	122209.47	-	-
101	67703.23	122201.9	-	-
102	67679.66	122171.17	-	-
103	67670.73	122161.05	-	-
104	67670.27	122160.68	-	-
105	67667.59	122157.28	-	-
106	67649.06	122149.2	-	-
107	67628.98	122145.64	-	-
108	67625.55	122147.46	-	-
109	67617.78	122150.37	-	-
110	67613.26	122151.32	-	-

ПОЛНОЕ НАИМЕНОВАНИЕ ДОЛЖНОСТИ	 ДОКУМЕНТ ПОДПИСАН ЭЛЕКТРОННОЙ ПОДПИСЬЮ Службы ОБЛАСТНОГО КАДАСТРА ИМУЩЕСТВА Ульяновской ФЕДЕРАЛЬНОЙ СЛУЖБЫ ГОСУДАРСТВЕННОЙ РЕГИСТРАЦИИ, КАДАСТРА И КАРТОГРАФИИ Дубликат от 27.04.2024 по 19.05.2024	ИНИЦИАЛЫ, ФАМИЛИЯ

Земельный участок				
вид объекта недвижимости				
Лист № 414 раздела 4.2	Всего листов раздела 4.2: 654		Всего разделов: 8	
Всего листов выписки: 945				
09.01.2024г. № КУВИИ-001/2024-5029544				
Кадастровый номер:			78:42-0016202:7	
1	2	3	4	5
111	67588.62	122151.01	-	-
112	67583.32	122152.26	-	-
113	67571.68	122154.87	-	-
114	67570.36	122155.31	-	-
115	67558.37	122158.13	-	-
116	67526.48	122166.23	-	-
117	67523.06	122166.93	-	-
118	67520.01	122167.9	-	-
119	67509.17	122170.74	-	-
120	67507.98	122170.61	-	-
121	67491.06	122163.5	-	-
122	67487.34	122156.65	-	-
123	67486.48	122155.88	-	-
124	67470.06	122137.54	-	-
125	67462.04	122123.53	-	-
126	67458.18	122119.28	-	-
127	67456.46	122116.62	-	-
128	67452.72	122113.28	-	-
129	67448.18	122108.28	-	-
130	67443.65	122105.17	-	-
131	67442.02	122103.71	-	-
132	67437.95	122101.25	-	-
133	67413.99	122084.79	-	-
134	67392.4	122073.57	-	-
135	67378.27	122063.99	-	-
136	67377.4	122063.6	-	-
137	67376.91	122063.25	-	-
138	67376.23	122063.07	-	-
139	67374.99	122062.51	-	-

ПОЛНОЕ НАИМЕНОВАНИЕ ДОЛЖНОСТИ	 ДОКУМЕНТ ПОДПИСАН ЭЛЕКТРОННОЙ ПОДПИСЬЮ Службы ОБЛАСТНОГО КАДАСТРА И ГЕОИНФОРМАЦИОННОГО ЦЕНТРА Ульяновской ОБЛАСТИ ФЕДЕРАЛЬНАЯ СЛУЖБА ГОСУДАРСТВЕННОЙ РЕГИСТРАЦИИ, КАДАСТРА И КАРТОГРАФИИ Дубликат № 2704.202 от 19.05.2024	ИНИЦИАЛЫ, ФАМИЛИЯ

Земельный участок				
вид объекта недвижимости				
Лист № 415 раздела 4.2	Всего листов раздела 4.2: 654		Всего разделов: 8	Всего листов выписки: 945
09.01.2024г. № КУВИИ-001/2024-5029544				
Кадастровый номер:			78:42:0016202:7	
1	2	3	4	5
140	67372.19	122062	-	-
141	67361.13	122059.08	-	-
142	67352.89	122054.51	-	-
143	67341.55	122053.1	-	-
144	67340.39	122053.16	-	-
145	67339.3	122054.34	-	-
146	67337.05	122055.51	-	-
147	67331.93	122054.45	-	-
148	67326.67	122052.9	-	-
149	67324.5	122052.02	-	-
150	67324	122052.12	-	-
151	67323.47	122051.96	-	-
152	67311.47	122053.6	-	-
153	67301.87	122054.36	-	-
154	67287.79	122051.24	-	-
155	67286.87	122050.8	-	-
156	67280.1	122045.11	-	-
157	67260.58	122028.46	-	-
158	67253.23	122021.06	-	-
159	67244.07	122001.77	-	-
160	67244.91	122000.02	-	-
161	67240.51	121979.3	-	-
162	67241.2	121970.95	-	-
163	67239.64	121960.75	-	-
164	67230.4	121946.28	-	-
165	67219	121932.25	-	-
166	67199.13	121913.5	-	-
167	67184.8	121901.92	-	-
168	67183.98	121901.11	-	-

ПОЛНОЕ НАИМЕНОВАНИЕ ДОЛЖНОСТИ	 ДОКУМЕНТ ПОДПИСАН ЭЛЕКТРОННОЙ ПОДПИСЬЮ Службы ОБЛАСТНОГО КАДАСТРА ИМУЩЕСТВА ИЛИ ИЛИ ФЕДЕРАЛЬНОЙ СЛУЖБЫ ГОСУДАРСТВЕННОЙ РЕГИСТРАЦИИ, КАДАСТРА И КАРТОГРАФИИ Даты подписания: 27.04.2024 по 19.05.2024	ИНИЦИАЛЫ, ФАМИЛИЯ

Земельный участок				
вид объекта недвижимости				
Лист № 416 раздела 4.2	Всего листов раздела 4.2: 654		Всего разделов: 8	Всего листов выписки: 945
09.01.2024г. № КУВИ-001/2024-5029544				
Кадастровый номер:			78:42:0016202:7	
1	2	3	4	5
169	67177.13	121896.93	-	-
170	67169.65	121890.7	-	-
171	67130.95	121865.8	-	-
172	67098.03	121855	-	-
173	67088.01	121855.85	-	-
174	67082.37	121857.26	-	-
175	67078.05	121848.79	-	-
176	67081.62	121838.46	-	-
177	67082.29	121836.75	-	-
178	67086.56	121828.73	-	-
179	67087.08	121826.65	-	-
180	67084.52	121824.7	-	-
181	67082.14	121826.43	-	-
182	67074.04	121838.82	-	-
183	67058.2	121835.95	-	-
184	67047.63	121836.03	-	-
185	67029.55	121838.05	-	-
186	67000	121843.4	-	-
187	66995.26	121842.75	-	-
188	66981.35	121846.7	-	-
189	66980.79	121846.83	-	-
190	66956.73	121851.12	-	-
191	66941.45	121855.92	-	-
192	66933.41	121857.78	-	-
193	66931.25	121859.13	-	-
194	66928.79	121859.9	-	-
195	66918.89	121866.85	-	-
196	66910.55	121872.05	-	-
197	66901.57	121876.42	-	-

ПОЛНОЕ НАИМЕНОВАНИЕ ДОЛЖНОСТИ	 ДОКУМЕНТ ПОДПИСАН ЭЛЕКТРОННОЙ ПОДПИСЬЮ Службы ОБЛАСТНОГО КАДАСТРА И ГЕОИНФОРМАЦИОННОГО ЦЕНТРА Владимирской области ФЕДЕРАЛЬНАЯ СЛУЖБА ГОСУДАРСТВЕННОЙ РЕГИСТРАЦИИ, КАДАСТРА И КАРТОГРАФИИ Дубликат от 27.04.2024 по 19.05.2024	ИНИЦИАЛЫ, ФАМИЛИЯ


Земельный участок				
вид объекта недвижимости				
Лист № 417 раздела 4.2	Всего листов раздела 4.2: 654		Всего разделов: 8	Всего листов выписки: 945
09.01.2024г. № КУВИИ-001/2024-5029544				
Кадастровый номер:			78:42:0016202:7	
1	2	3	4	5
198	66871.38	121880.43	-	-
199	66862.71	121881.22	-	-
200	66849.25	121877.39	-	-
201	66848.02	121876.83	-	-
202	66807.14	121839.42	-	-
203	66805.15	121838.52	-	-
204	66794.36	121831.84	-	-
205	66759.16	121828.4	-	-
206	66733.67	121827.9	-	-
207	66712.34	121828.52	-	-
208	66711.43	121828.25	-	-
209	66709.46	121824.97	-	-
210	66709.43	121821.81	-	-
211	66714.64	121815.86	-	-
212	66720.8	121813.22	-	-
213	66729.3	121806.24	-	-
214	66738.43	121796.32	-	-
215	66765.97	121757.13	-	-
216	66775.46	121737.31	-	-
217	66777.05	121729.05	-	-
218	66775.82	121719.12	-	-
219	66772.98	121713.79	-	-
220	66772.89	121713.12	-	-
221	66772.33	121712.57	-	-
222	66770.96	121710	-	-
223	66754.51	121695.11	-	-
224	66754.24	121694.85	-	-
225	66754.2	121694.84	-	-
226	66754.03	121694.68	-	-

ПОЛНОЕ НАИМЕНОВАНИЕ ДОЛЖНОСТИ	 ДОКУМЕНТ ПОДПИСАН ЭЛЕКТРОННОЙ ПОДПИСЬЮ Службы ОБЛАСТНОГО КАДАСТРА ИМУЩЕСТВА Владимирской ОБЛАСТИ ФЕДЕРАЛЬНАЯ СЛУЖБА ГОСУДАРСТВЕННОЙ РЕГИСТРАЦИИ, КАДАСТРА И КАРТОГРАФИИ Дубликат от 27.04.2024 по 19.05.2024	ИНИЦИАЛЫ, ФАМИЛИЯ

Земельный участок				
вид объекта недвижимости				
Лист № 418 раздела 4.2	Всего листов раздела 4.2: 654		Всего разделов: 8	Всего листов выписки: 945
09.01.2024г. № КУВИИ-001/2024-5029544				
Кадастровый номер:			78:42-0016202:7	
1	2	3	4	5
227	66751.76	121693.95	-	-
228	66741.16	121690.12	-	-
229	66737.85	121690.39	-	-
230	66734.13	121690.45	-	-
231	66730.26	121691.02	-	-
232	66724.36	121691.5	-	-
233	66711.25	121693.01	-	-
234	66690.05	121689.24	-	-
235	66674.54	121681.66	-	-
236	66669.06	121677.45	-	-
237	66667.39	121675.48	-	-
238	66658.09	121661.92	-	-
239	66640.83	121628.47	-	-
240	66640.55	121615.86	-	-
241	66641.41	121609.03	-	-
242	66643.01	121601.32	-	-
243	66644.1	121587.47	-	-
244	66644.6	121583.49	-	-
245	66646.32	121573.9	-	-
246	66646.08	121571.63	-	-
247	66646.08	121571.62	-	-
248	66646	121570.88	-	-
249	66636.63	121550.09	-	-
250	66629.81	121538.23	-	-
251	66627.95	121531.52	-	-
252	66626.72	121531.48	-	-
253	66626.53	121531.04	-	-
254	66619.07	121529.64	-	-
255	66613.54	121516.38	-	-

ПОЛНОЕ НАИМЕНОВАНИЕ ДОЛЖНОСТИ	 ДОКУМЕНТ ПОДПИСАН ЭЛЕКТРОННОЙ ПОДПИСЬЮ Службы ОБЛАСТНОГО КАДАСТРА ИМУЩЕСТВА Ульяновской ФЕДЕРАЛЬНОЙ СЛУЖБЫ ГОСУДАРСТВЕННОЙ РЕГИСТРАЦИИ, КАДАСТРА И КАРТОГРАФИИ Ульяновск • 27.04.2022 № 19.05.2024	ИНИЦИАЛЫ, ФАМИЛИЯ

Земельный участок				
вид объекта недвижимости				
Лист № 419 раздела 4.2	Всего листов раздела 4.2: 654		Всего разделов: 8	Всего листов выписки: 945
09.01.2024г. № КУВИИ-001/2024-5029544				
Кадастровый номер:			78:42:0016202:7	
1	2	3	4	5
256	66613.4	121516.02	-	-
257	66613.37	121515.99	-	-
258	66612.98	121515.05	-	-
259	66611.37	121513.64	-	-
260	66605.01	121506.17	-	-
261	66593.64	121498.07	-	-
262	66588.21	121493.31	-	-
263	66584.69	121491.7	-	-
264	66583.21	121490.65	-	-
265	66575.63	121486.65	-	-
266	66568.91	121484.5	-	-
267	66559.83	121480.36	-	-
268	66536.83	121480.65	-	-
269	66536.22	121480.63	-	-
270	66536.04	121480.66	-	-
271	66529.24	121480.74	-	-
272	66524.64	121483.25	-	-
273	66509.31	121477.81	-	-
274	66504.64	121465.06	-	-
275	66504.78	121460.44	-	-
276	66509.13	121439.54	-	-
277	66509.17	121438.32	-	-
278	66509.39	121437.77	-	-
279	66510.45	121421.5	-	-
280	66509.73	121420.12	-	-
281	66509.74	121419.87	-	-
282	66504.58	121406.62	-	-
283	66502.19	121405.61	-	-
284	66502.18	121405.59	-	-

ПОЛНОЕ НАИМЕНОВАНИЕ ДОЛЖНОСТИ	 ДОКУМЕНТ ПОДПИСАН ЭЛЕКТРОННОЙ ПОДПИСЬЮ Службы ОБЛАСТНОГО СЕВЕРОКАВКАСКОГО УПРАВЛЕНИЯ ФЕДЕРАЛЬНОЙ СЛУЖБЫ ГОСУДАРСТВЕННОЙ РЕГИСТРАЦИИ, КАДАСТРА И КАРТОГРАФИИ Дубликат от 27.04.2024 по 19.05.2024	ИНИЦИАЛЫ, ФАМИЛИЯ

Земельный участок				
вид объекта недвижимости				
Лист № 420 раздела 4.2	Всего листов раздела 4.2: 654		Всего разделов: 8	Всего листов выписки: 945
09.01.2024г. № КУВИИ-001/2024-5029544				
Кадастровый номер:			78:42:0016202:7	
1	2	3	4	5
285	66502.04	121405.55	-	-
286	66494.61	121402.41	-	-
287	66482.24	121393.11	-	-
288	66453.05	121381.91	-	-
289	66447.31	121378.05	-	-
290	66441.82	121380.74	-	-
291	66413.23	121387.08	-	-
292	66402.33	121388.5	-	-
293	66392.05	121391.79	-	-
294	66384.42	121393.48	-	-
295	66376.16	121396.87	-	-
296	66370.71	121398.61	-	-
297	66349.72	121407.71	-	-
298	66316.71	121421.25	-	-
299	66299.46	121422.15	-	-
300	66266.55	121467.66	-	-
301	66264.81	121469.52	-	-
302	66268.74	121461.46	-	-
303	66265.02	121455.23	-	-
304	66263.42	121448.22	-	-
305	66263.41	121445.82	-	-
306	66277.5	121383.62	-	-
307	66278.21	121381.24	-	-
308	66278.95	121378.92	-	-
309	66280.46	121376.8	-	-
310	66294.55	121356.92	-	-
311	66296.01	121354.97	-	-
312	66299.36	121351.37	-	-
313	66320.01	121330.3	-	-

ПОЛНОЕ НАИМЕНОВАНИЕ ДОЛЖНОСТИ	 ДОКУМЕНТ ПОДПИСАН ЭЛЕКТРОННОЙ ПОДПИСЬЮ Службы ОБЛАСТНОГО АДМИНИСТРАТИВНО-ТЕРРИТОРИАЛЬНОГО УПРАВЛЕНИЯ ИЛИ ИНЫМИ ФЕДЕРАЛЬНЫМИ СЛУЖБАМИ ГОСУДАРСТВЕННОЙ РЕГИСТРАЦИИ, КАДАСТРА И КАРТОГРАФИИ Дубликат № 2704.202 от 19.05.2024	ИНИЦИАЛЫ, ФАМИЛИЯ

Земельный участок				
вид объекта недвижимости				
Лист № 421 раздела 4.2	Всего листов раздела 4.2: 654		Всего разделов: 8	Всего листов выписки: 945
09.01.2024г. № КУВИИ-001/2024-5029544				
Кадастровый номер:			78:42:0016202:7	
1	2	3	4	5
314	66328.19	121324.82	-	-
315	66369.24	121296.54	-	-
316	66371.31	121295.23	-	-
317	66373.25	121293.71	-	-
318	66374.03	121292.78	-	-
319	66431.18	121280.24	-	-
320	66447.65	121279.08	-	-
321	66464.1	121280.64	-	-
322	66480.06	121284.89	-	-
323	66497.68	121292.77	-	-
324	66520.72	121301.65	-	-
325	66528.06	121305.45	-	-
326	66539.13	121312.67	-	-
327	66553.92	121320.02	-	-
328	66560.81	121324.58	-	-
329	66573.34	121335.34	-	-
330	66583.94	121348.01	-	-
331	66588.41	121354.96	-	-
332	66599.18	121375.38	-	-
333	66606.06	121391.39	-	-
334	66617.02	121395.62	-	-
335	66633.76	121404.37	-	-
336	66669.5	121429.74	-	-
337	66681.14	121441.33	-	-
338	66708.83	121472.72	-	-
339	66717.41	121486.83	-	-
340	66740.25	121537.46	-	-
341	66742.69	121545.36	-	-
342	66745.44	121560.34	-	-

ПОЛНОЕ НАИМЕНОВАНИЕ ДОЛЖНОСТИ	 ДОКУМЕНТ ПОДПИСАН ЭЛЕКТРОННОЙ ПОДПИСЬЮ Службы ОБЛАСТНОГО КАДАСТРА ИМУЩЕСТВА ИЛИ ИЛИ ФЕДЕРАЛЬНАЯ СЛУЖБА ГОСУДАРСТВЕННОЙ РЕГИСТРАЦИИ, КАДАСТРА И КАРТОГРАФИИ Дубликат от 27.04.2024 по 19.05.2024	ИНИЦИАЛЫ, ФАМИЛИЯ

Земельный участок				
вид объекта недвижимости				
Лист № 422 раздела 4.2	Всего листов раздела 4.2: 654		Всего разделов: 8	Всего листов выписки: 945
09.01.2024г. № КУВИИ-001/2024-5029544				
Кадастровый номер:			78:42:0016202:7	
1	2	3	4	5
343	66746.29	121571.61	-	-
344	66745.31	121588.1	-	-
345	66747.21	121590.57	-	-
346	66763.54	121593.04	-	-
347	66784.53	121599.44	-	-
348	66792.29	121602.29	-	-
349	66806.98	121609.85	-	-
350	66820.22	121619.72	-	-
351	66838.06	121635.85	-	-
352	66849.35	121647.91	-	-
353	66854.21	121654.59	-	-
354	66867.65	121679.54	-	-
355	66872.92	121695.19	-	-
356	66874.56	121703.29	-	-
357	66876.97	121724.99	-	-
358	66876.96	121731.72	-	-
359	66863.29	121733.41	-	-
360	66861.62	121732.52	-	-
361	66859.7	121732.61	-	-
362	66857.8	121732.86	-	-
363	66855.92	121733.25	-	-
364	66854.08	121733.8	-	-
365	66852.29	121734.49	-	-
366	66851.46	121734.88	-	-
367	66851.4	121734.89	-	-
368	66851.35	121734.94	-	-
369	66850.56	121735.31	-	-
370	66848.9	121736.27	-	-
371	66847.32	121737.36	-	-

ПОЛНОЕ НАИМЕНОВАНИЕ ДОЛЖНОСТИ	 ДОКУМЕНТ ПОДПИСАН ЭЛЕКТРОННОЙ ПОДПИСЬЮ Службы ОБЛАСТНОГО КАДАСТРА ИМУЩЕСТВА Владимирская область ФЕДЕРАЛЬНАЯ СЛУЖБА ГОСУДАРСТВЕННОЙ РЕГИСТРАЦИИ, КАДАСТРА И КАРТОГРАФИИ Дубликат № 7704.202 от 19.08.2024	ИНИЦИАЛЫ, ФАМИЛИЯ

Земельный участок				
вид объекта недвижимости				
Лист № 423 раздела 4.2	Всего листов раздела 4.2: 654		Всего разделов: 8	
Всего листов выписки: 945				
09.01.2024г. № КУВИИ-001/2024-5029544				
Кадстровый номер:			78:42:0016202:7	
1	2	3	4	5
372	66845.83	121738.58	-	-
373	66844.44	121739.9	-	-
374	66843.16	121741.33	-	-
375	66842	121742.86	-	-
376	66841.23	121744.06	-	-
377	66841.2	121744.09	-	-
378	66841.19	121744.13	-	-
379	66840.97	121744.47	-	-
380	66840.06	121746.16	-	-
381	66839.29	121747.92	-	-
382	66838.67	121749.74	-	-
383	66838.18	121751.59	-	-
384	66837.85	121753.48	-	-
385	66837.67	121755.39	-	-
386	66837.64	121756.71	-	-
387	66837.63	121756.75	-	-
388	66837.64	121756.79	-	-
389	66837.63	121757.31	-	-
390	66837.76	121759.23	-	-
391	66840.23	121766.58	-	-
392	66854.36	121819.95	-	-
393	66855.27	121824.46	-	-
394	66856.81	121832.77	-	-
395	66857.93	121834.97	-	-
396	66859.19	121837.09	-	-
397	66860.58	121839.14	-	-
398	66862.09	121841.1	-	-
399	66863.72	121842.96	-	-
400	66865.45	121844.72	-	-

ПОЛНОЕ НАИМЕНОВАНИЕ ДОЛЖНОСТИ	 ДОКУМЕНТ ПОДПИСАН ЭЛЕКТРОННОЙ ПОДПИСЬЮ Службы ОБЛАСТНОГО КАДАСТРА ИМУЩЕСТВА Владимирской ОБЛАСТИ Федеральная служба государственной регистрации, кадастра и картографии Владимирская область Дубликат от 27.04.2024 № 19/01/2024	ИНИЦИАЛЫ, ФАМИЛИЯ

Земельный участок				
вид объекта недвижимости				
Лист № 424 раздела 4.2	Всего листов раздела 4.2: 654		Всего разделов: 8	Всего листов выписки: 945
09.01.2024г. № КУВИИ-001/2024-5029544				
Кадастровый номер:			78:42:0016202:7	
1	2	3	4	5
401	66867.3	121846.38	-	-
402	66869.23	121847.91	-	-
403	66871.26	121849.33	-	-
404	66873.37	121850.62	-	-
405	66875.56	121851.77	-	-
406	66877.81	121852.8	-	-
407	66880.12	121853.68	-	-
408	66882.48	121854.42	-	-
409	66884.88	121855.02	-	-
410	66887.31	121855.47	-	-
411	66889.77	121855.77	-	-
412	66891.69	121855.89	-	-
413	66891.74	121855.9	-	-
414	66891.76	121855.89	-	-
415	66892.24	121855.92	-	-
416	66921.09	121842.75	-	-
417	66921.41	121842.51	-	-
418	66935.85	121835.99	-	-
419	66935.87	121835.99	-	-
420	66962.05	121837.76	-	-
421	66962.83	121837.86	-	-
422	66963.62	121837.83	-	-
423	66964.39	121837.67	-	-
424	66965.13	121837.38	-	-
425	66965.81	121836.98	-	-
426	66966.41	121836.46	-	-
427	66966.91	121835.85	-	-
428	66967.31	121835.17	-	-
429	66967.47	121834.75	-	-

ПОЛНОЕ НАИМЕНОВАНИЕ ДОЛЖНОСТИ	 ДОКУМЕНТ ПОДПИСАН ЭЛЕКТРОННОЙ ПОДПИСЬЮ Службы ОБЛАСТНОГО КАДАСТРА И ГЕОИНФОРМАЦИОННОГО ЦЕНТРА Владимирской области ФЕДЕРАЛЬНАЯ СЛУЖБА ГОСУДАРСТВЕННОЙ РЕГИСТРАЦИИ, КАДАСТРА И КАРТОГРАФИИ Дубликат от 27.04.2024 № 19.05.2024	ИНИЦИАЛЫ, ФАМИЛИЯ

Земельный участок				
вид объекта недвижимости				
Лист № 425 раздела 4.2	Всего листов раздела 4.2: 654		Всего разделов: 8	Всего листов выписки: 945
09.01.2024г. № КУВИИ-001/2024-5029544				
Кадастровый номер:			78:42:0016202:7	
1	2	3	4	5
430	66967.52	121834.72	-	-
431	66967.52	121834.6	-	-
432	66967.59	121834.43	-	-
433	66967.74	121833.66	-	-
434	66968.2	121831.83	-	-
435	66968.53	121829.96	-	-
436	66968.71	121828.08	-	-
437	66968.74	121826.2	-	-
438	66968.62	121824.31	-	-
439	66968.36	121822.44	-	-
440	66968.04	121820.99	-	-
441	66968.04	121820.91	-	-
442	66968	121820.84	-	-
443	66967.95	121820.6	-	-
444	66967.4	121818.79	-	-
445	66966.72	121817.03	-	-
446	66965.89	121815.33	-	-
447	66964.94	121813.7	-	-
448	66963.87	121812.15	-	-
449	66962.91	121810.98	-	-
450	66961.67	121808.57	-	-
451	66958.67	121807.07	-	-
452	66958.46	121806.91	-	-
453	66956.88	121805.89	-	-
454	66954.36	121804.85	-	-
455	66952.08	121803.78	-	-
456	66936.07	121790.99	-	-
457	66935.94	121790.83	-	-
458	66927.83	121776.76	-	-

ПОЛНОЕ НАИМЕНОВАНИЕ ДОЛЖНОСТИ	 ДОКУМЕНТ ПОДПИСАН ЭЛЕКТРОННОЙ ПОДПИСЬЮ Службы ОБЛАСТНОГО КАДАСТРА ИМУЩЕСТВА ИЛИ ИНОЙ ФЕДЕРАЛЬНОЙ СЛУЖБЫ ГОСУДАРСТВЕННОЙ РЕГИСТРАЦИИ, КАДАСТРА И КАРТОГРАФИИ Действителен с 27.04.2022 по 19.05.2024	ИНИЦИАЛЫ, ФАМИЛИЯ

Земельный участок				
вид объекта недвижимости				
Лист № 426 раздела 4.2	Всего листов раздела 4.2: 654		Всего разделов: 8	Всего листов выписки: 945
09.01.2024г. № КУВИИ-001/2024-5029544				
Кадастровый номер:			78:42-0016202:7	
1	2	3	4	5
459	66927.43	121775.71	-	-
460	66926.61	121773.12	-	-
461	66918.24	121762.8	-	-
462	66915.49	121761.33	-	-
463	66914.27	121759.81	-	-
464	66934.99	121753.51	-	-
465	66958.58	121749.21	-	-
466	66975.98	121744.63	-	-
467	67036.53	121736.65	-	-
468	67055.17	121729.1	-	-
469	67071.31	121725.58	-	-
470	67079.54	121724.82	-	-
471	67096.05	121725.37	-	-
472	67112.24	121728.62	-	-
473	67127.67	121734.49	-	-
474	67141.93	121742.82	-	-
475	67154.04	121752.38	-	-
476	67159.94	121758.16	-	-
477	67170.22	121771.09	-	-
478	67177.34	121777.21	-	-
479	67223.76	121806.6	-	-
480	67246.7	121823.36	-	-
481	67265.89	121839.04	-	-
482	67290.77	121862.61	-	-
483	67310.35	121886.21	-	-
484	67328.08	121914.07	-	-
485	67334.56	121929.27	-	-
486	67338.44	121945.32	-	-
487	67342.58	121953.37	-	-

ПОЛНОЕ НАИМЕНОВАНИЕ ДОЛЖНОСТИ	 ДОКУМЕНТ ПОДПИСАН ЭЛЕКТРОННОЙ ПОДПИСЬЮ Службы ОБЛАСТНОГО КАДАСТРА ИМУЩЕСТВА ИЛИ ИЛИ ФЕДЕРАЛЬНОЙ СЛУЖБЫ ГОСУДАРСТВЕННОЙ РЕГИСТРАЦИИ, КАДАСТРА И КАРТОГРАФИИ Дубликат от 27.04.2024 по 19.05.2024	ИНИЦИАЛЫ, ФАМИЛИЯ

Земельный участок				
вид объекта недвижимости				
Лист № 427 раздела 4.2	Всего листов раздела 4.2: 654		Всего разделов: 8	Всего листов выписки: 945
09.01.2024г. № КУВИИ-001/2024-5029544				
Кадастровый номер:			78:42:0016202:7	
1	2	3	4	5
488	67355.81	121954.44	-	-
489	67376.43	121957.83	-	-
490	67408.56	121968.31	-	-
491	67424.55	121975.35	-	-
492	67443.69	121987.53	-	-
493	67467.2	122000.12	-	-
494	67504.81	122025.86	-	-
495	67516.79	122035.53	-	-
496	67540.21	122059.95	-	-
497	67570.52	122052.85	-	-
498	67597.28	122051.34	-	-
499	67607.92	122048.72	-	-
500	67624.33	122046.9	-	-
501	67635.31	122046.85	-	-
502	67647.66	122048.12	-	-
503	67669.08	122051.84	-	-
504	67680.01	122054.97	-	-
505	67695.37	122060.58	-	-
506	67708.88	122066.92	-	-
507	67722.42	122074.69	-	-
508	67728.69	122079.34	-	-
509	67737.71	122086.8	-	-
510	67745.71	122094.89	-	-
511	67757.59	122108.5	-	-
512	67774.96	122131.11	-	-
513	67783.28	122134.54	-	-
514	67796.89	122138.19	-	-
515	67819.88	122147.23	-	-
516	67831.72	122153.79	-	-

ПОЛНОЕ НАИМЕНОВАНИЕ ДОЛЖНОСТИ	 ДОКУМЕНТ ПОДПИСАН ЭЛЕКТРОННОЙ ПОДПИСЬЮ Службы ОБЛАСТНОГО КАДАСТРА ИМУЩЕСТВА Ульяновской ФЕДЕРАЛЬНОЙ СЛУЖБЫ ГОСУДАРСТВЕННОЙ РЕГИСТРАЦИИ, КАДАСТРА И КАРТОГРАФИИ Дубликатом от 27.04.2024 по 19.05.2024	ИНИЦИАЛЫ, ФАМИЛИЯ


Земельный участок				
вид объекта недвижимости				
Лист № 428 раздела 4.2	Всего листов раздела 4.2: 654		Всего разделов: 8	Всего листов выписки: 945
09.01.2024г. № КУВИИ-001/2024-5029544				
Кадастровый номер:			78:42:0016202:7	
1	2	3	4	5
517	67852.57	122167.24	-	-
518	67884.68	122173.87	-	-
519	67900.58	122178.35	-	-
520	67936.82	122196.01	-	-
521	67945.64	122199.41	-	-
522	67949.97	122200.26	-	-
523	67973.12	122200.96	-	-
524	67985.1	122202.46	-	-
525	68015.49	122196.9	-	-
526	68025.15	122194.29	-	-
527	68032.87	122191.52	-	-
528	68050.82	122182.18	-	-
529	68058.49	122179.18	-	-
530	68079.53	122173	-	-
531	68080.99	122174.62	-	-
532	68088.73	122180.56	-	-
533	68092.3	122182.39	-	-
1	68092.62	122182.5	-	-
1	68243.28	122157.48	-	-
2	68241.29	122156.94	-	-
3	68235.48	122157.07	-	-
4	68240.41	122156.07	-	-
5	68241.61	122156.39	-	-
1	68243.28	122157.48	-	-
1	68252.25	122162.9	-	-
2	68252.01	122162.85	-	-
3	68249.9	122159.29	-	-
4	68247.48	122158.63	-	-
5	68251.51	122158.69	-	-

ПОЛНОЕ НАИМЕНОВАНИЕ ДОЛЖНОСТИ	 ДОКУМЕНТ ПОДПИСАН ЭЛЕКТРОННОЙ ПОДПИСЬЮ Службы ОБЛАСТНОГО КАДАСТРА ИМУЩЕСТВА Ульяновской ФЕДЕРАЛЬНОЙ СЛУЖБЫ ГОСУДАРСТВЕННОЙ РЕГИСТРАЦИИ, КАДАСТРА И КАРТОГРАФИИ Ульяновск • 7104202 от 19.08.2024	ИНИЦИАЛЫ, ФАМИЛИЯ

Земельный участок				
вид объекта недвижимости				
Лист № 429 раздела 4.2	Всего листов раздела 4.2: 654		Всего разделов: 8	Всего листов выписки: 945
09.01.2024г. № КУВИИ-001/2024-5029544				
Кадастровый номер:			78:42:0016202:7	
1	2	3	4	5
6	68252.14	122160.05	-	-
1	68252.25	122162.9	-	-
1	68261.06	122164.41	-	-
2	68258.24	122163.05	-	-
3	68260.05	122161.93	-	-
4	68260.19	122163.11	-	-
5	68260.71	122163.88	-	-
1	68261.06	122164.41	-	-
1	68281.54	122177.63	-	-
2	68273.88	122173.65	-	-
3	68266.15	122167.36	-	-
4	68269.22	122169.13	-	-
5	68271.64	122169.78	-	-
6	68276.28	122172.95	-	-
7	68281.82	122175.32	-	-
8	68282.07	122175.69	-	-
1	68281.54	122177.63	-	-
1	68299.97	122199.47	-	-
2	68299.17	122199.21	-	-
3	68294.82	122193.28	-	-
4	68291.79	122186.69	-	-
5	68287.38	122180.95	-	-
6	68288.93	122181.31	-	-
7	68291.97	122183.86	-	-
8	68293.34	122186.36	-	-
9	68294.2	122190.29	-	-
10	68295.56	122192.25	-	-
11	68297.21	122193.32	-	-
12	68297.17	122194.71	-	-

ПОЛНОЕ НАИМЕНОВАНИЕ ДОЛЖНОСТИ	 ДОКУМЕНТ ПОДПИСАН ЭЛЕКТРОННОЙ ПОДПИСЬЮ Службы ОБЛАСТНОГО КАДАСТРА ИМУЩЕСТВА ИЛИ ИЛИ ФЕДЕРАЛЬНАЯ СЛУЖБА ГОСУДАРСТВЕННОЙ РЕГИСТРАЦИИ, КАДАСТРА И КАРТОГРАФИИ Дубликат от 27.04.2024 по 19.05.2024	ИНИЦИАЛЫ, ФАМИЛИЯ

Земельный участок				
вид объекта недвижимости				
Лист № 430 раздела 4.2	Всего листов раздела 4.2: 654		Всего разделов: 8	Всего листов выписки: 945
09.01.2024г. № КУВИИ-001/2024-5029544				
Кадастровый номер:			78:42:0016202:7	
1	2	3	4	5
13	68298.72	122196.93	-	-
1	68299.97	122199.47	-	-
1	68282.24	122178.57	-	-
2	68284.23	122179.61	-	-
3	68283.57	122179.45	-	-
4	68282.26	122178.71	-	-
1	68282.24	122178.57	-	-
1	68151.53	122182.19	-	-
2	68157.37	122172.51	-	-
3	68158.93	122171.7	-	-
4	68158.47	122174.14	-	-
5	68154.61	122180.18	-	-
6	68152.74	122181.58	-	-
1	68151.53	122182.19	-	-
1	68170.41	122165.1	-	-
2	68174.52	122161.97	-	-
3	68180.94	122159.55	-	-
4	68182.29	122158.52	-	-
5	68183.73	122157.61	-	-
6	68185.25	122156.83	-	-
7	68186.82	122156.18	-	-
8	68188.45	122155.67	-	-
9	68190.11	122155.3	-	-
10	68191.8	122155.07	-	-
11	68193.5	122155	-	-
12	68195.2	122155.06	-	-
13	68196.52	122155.23	-	-
1	68170.41	122165.1	-	-
1	68159.67	122141.96	-	-



ПОЛНОЕ НАИМЕНОВАНИЕ ДОЛЖНОСТИ

ИНИЦИАЛЫ, ФАМИЛИЯ

Земельный участок				
вид объекта недвижимости				
Лист № 431 раздела 4.2	Всего листов раздела 4.2: 654		Всего разделов: 8	Всего листов выписки: 945
09.01.2024г. № КУВИИ-001/2024-5029544				
Кадастровый номер:			78:42:0016202:7	
1	2	3	4	5
2	68170.98	122155.8	-	-
3	68199	122138.65	-	-
4	68205.49	122149.35	-	-
5	68230.51	122149.13	-	-
6	68236.92	122150.62	-	-
7	68265.92	122159.55	-	-
8	68288.82	122168.89	-	-
9	68291.03	122169.98	-	-
10	68294.53	122171.45	-	-
11	68314.75	122179.96	-	-
12	68336.93	122177.46	-	-
13	68344.26	122176.36	-	-
14	68351.62	122174.9	-	-
15	68363.98	122173.04	-	-
16	68376.02	122169.88	-	-
17	68378.4	122169.38	-	-
18	68393.54	122165.69	-	-
19	68398.03	122164.8	-	-
20	68423.26	122160.83	-	-
21	68430.53	122158.93	-	-
22	68435.22	122157.17	-	-
23	68466.53	122147.77	-	-
24	68469	122147.92	-	-
25	68481.76	122147.44	-	-
26	68496.83	122146.46	-	-
27	68517.07	122146.25	-	-
28	68544.64	122144.96	-	-
29	68554.66	122143.56	-	-
30	68559.39	122141.79	-	-

ПОЛНОЕ НАИМЕНОВАНИЕ ДОЛЖНОСТИ	 ДОКУМЕНТ ПОДПИСАН ЭЛЕКТРОННОЙ ПОДПИСЬЮ Службы ОБЛАСТНОГО КАДАСТРА И ГЕОИНФОРМАЦИОННОГО ЦЕНТРА Владимирской области ФЕДЕРАЛЬНОЙ СЛУЖБЫ ГОСУДАРСТВЕННОЙ РЕГИСТРАЦИИ, КАДАСТРА И КАРТОГРАФИИ Дубликат от 27.04.2024 по 19.05.2024	ИНИЦИАЛЫ, ФАМИЛИЯ

Земельный участок				
вид объекта недвижимости				
Лист № 432 раздела 4.2	Всего листов раздела 4.2: 654		Всего разделов: 8	Всего листов выписки: 945
09.01.2024г. № КУВИИ-001/2024-5029544				
Кадастровый номер:			78:42:0016202:7	
1	2	3	4	5
31	68561.57	122140.63	-	-
32	68590.09	122122.04	-	-
33	68602.3	122115.87	-	-
34	68604.86	122116.08	-	-
35	68620.63	122107.88	-	-
36	68635.06	122103.02	-	-
37	68640	122101.63	-	-
38	68642.43	122100.95	-	-
39	68660.66	122092.12	-	-
40	68674.75	122118.99	-	-
41	68682.31	122128.86	-	-
42	68692.9	122139.26	-	-
43	68715.32	122158.63	-	-
44	68728.15	122165.83	-	-
45	68732.92	122167.12	-	-
46	68740.17	122168.01	-	-
47	68742.94	122167.72	-	-
48	68747.89	122168.83	-	-
49	68765.41	122168.75	-	-
50	68765.87	122172.02	-	-
51	68763.86	122172.28	-	-
52	68752.98	122172.61	-	-
53	68747.67	122174.38	-	-
54	68741.86	122175.13	-	-
55	68740.11	122175.34	-	-
56	68722.03	122176.8	-	-
57	68708.5	122176.88	-	-
58	68684.8	122181.38	-	-
59	68678.96	122181.87	-	-

ПОЛНОЕ НАИМЕНОВАНИЕ ДОЛЖНОСТИ	 ДОКУМЕНТ ПОДПИСАН ЭЛЕКТРОННОЙ ПОДПИСЬЮ Службы ОБЛАСТНОГО КАДАСТРА ИМУЩЕСТВА Владимирская область ФЕДЕРАЛЬНАЯ СЛУЖБА ГОСУДАРСТВЕННОЙ РЕГИСТРАЦИИ, КАДАСТРА И КАРТОГРАФИИ Дубликат от 27.04.2024 по 19.05.2024	ИНИЦИАЛЫ, ФАМИЛИЯ

Земельный участок				
вид объекта недвижимости				
Лист № 433 раздела 4.2	Всего листов раздела 4.2: 654		Всего разделов: 8	Всего листов выписки: 945
09.01.2024г. № КУВИИ-001/2024-5029544				
Кадастровый номер:			78:42-0016202:7	
1	2	3	4	5
60	68654.8	122180.87	-	-
61	68653.07	122181.06	-	-
62	68650.09	122180.89	-	-
63	68619.35	122185.84	-	-
64	68602.5	122186.95	-	-
65	68592.53	122186.66	-	-
66	68576.39	122184.05	-	-
67	68567.22	122185.79	-	-
68	68534.8	122183.05	-	-
69	68515.78	122185.04	-	-
70	68503.89	122191.17	-	-
71	68494.48	122193.82	-	-
72	68476.41	122197.09	-	-
73	68466.32	122198.39	-	-
74	68463.27	122198.73	-	-
75	68455.02	122199.58	-	-
76	68447.29	122199.57	-	-
77	68417.75	122193.74	-	-
78	68408.41	122195.83	-	-
79	68401.27	122194.76	-	-
80	68399.19	122195.54	-	-
81	68394.09	122194.78	-	-
82	68377.25	122204.71	-	-
83	68358.15	122204.51	-	-
84	68338.37	122196.31	-	-
85	68334.4	122195.95	-	-
86	68328.72	122197.66	-	-
87	68327.45	122197.05	-	-
88	68302.06	122200.14	-	-

ПОЛНОЕ НАИМЕНОВАНИЕ ДОЛЖНОСТИ	 ДОКУМЕНТ ПОДПИСАН ЭЛЕКТРОННОЙ ПОДПИСЬЮ Стороны ОБЛАСТНОГО КОМПЬЮТЕРНО-ИНФОРМАЦИОННОГО ЦЕНТРА ФЕДЕРАЛЬНОЙ СЛУЖБЫ ГОСУДАРСТВЕННОЙ РЕГИСТРАЦИИ, КАДАСТРА И КАРТОГРАФИИ Дубликат от 27.04.2024 по 19.05.2024	ИНИЦИАЛЫ, ФАМИЛИЯ

Земельный участок				
вид объекта недвижимости				
Лист № 434 раздела 4.2	Всего листов раздела 4.2: 654		Всего разделов: 8	Всего листов выписки: 945
09.01.2024г. № КУВИИ-001/2024-5029544				
Кадастровый номер:			78:42:0016202:7	
1	2	3	4	5
89	68300.72	122199.71	-	-
90	68300.36	122198.69	-	-
91	68297.72	122194.45	-	-
92	68297.85	122193	-	-
93	68295.32	122191.05	-	-
94	68294.39	122188.99	-	-
95	68293.91	122186.16	-	-
96	68292.45	122183.5	-	-
97	68289.19	122180.77	-	-
98	68286.23	122180.08	-	-
99	68282.13	122177.94	-	-
100	68282.07	122177.61	-	-
101	68282.69	122175.7	-	-
102	68282.17	122174.82	-	-
103	68276.55	122172.41	-	-
104	68271.89	122169.23	-	-
105	68269.46	122168.58	-	-
106	68265.09	122166.1	-	-
107	68261.82	122163.59	-	-
108	68261.36	122163.24	-	-
109	68260.72	122160.99	-	-
110	68258.04	122161.68	-	-
111	68255.76	122163.25	-	-
112	68255.17	122163.51	-	-
113	68253.18	122163.1	-	-
114	68252.98	122159.06	-	-
115	68252.02	122157.8	-	-
116	68245.2	122157.61	-	-
117	68242.11	122155.51	-	-

ПОЛНОЕ НАИМЕНОВАНИЕ ДОЛЖНОСТИ	 ДОКУМЕНТ ПОДПИСАН ЭЛЕКТРОННОЙ ПОДПИСЬЮ Служба кадастрового учета и регистрации недвижимости Федеральная служба государственной регистрации, кадастра и картографии Дубликат от 27.04.2024 № 19/01/2024	НИНЦНАТЫ, ФИМИЛИЯ

Земельный участок				
вид объекта недвижимости				
Лист № 435 раздела 4.2	Всего листов раздела 4.2: 654		Всего разделов: 8	Всего листов выписки: 945
09.01.2024г. № КУВИИ-001/2024-5029544				
Кадастровый номер:			78:42-0016202:7	
1	2	3	4	5
118	68240.49	122155.07	-	-
119	68238.09	122155.2	-	-
120	68233.3	122156.5	-	-
121	68227.79	122156.36	-	-
122	68202.58	122153.91	-	-
123	68198.67	122154.42	-	-
124	68197.44	122154.89	-	-
125	68196.94	122154.78	-	-
126	68195.22	122154.56	-	-
127	68193.49	122154.49	-	-
128	68191.76	122154.57	-	-
129	68190.04	122154.8	-	-
130	68188.34	122155.18	-	-
131	68186.69	122155.69	-	-
132	68185.08	122156.35	-	-
133	68183.54	122157.14	-	-
134	68182.07	122158.06	-	-
135	68180.69	122159.11	-	-
136	68174.28	122161.53	-	-
137	68168.78	122165.72	-	-
138	68164.2	122167.45	-	-
139	68161.58	122167.59	-	-
140	68160.53	122168.17	-	-
141	68159.35	122169.47	-	-
142	68159.05	122171.08	-	-
143	68157.02	122172.13	-	-
144	68150.69	122182.6	-	-
145	68145.76	122185.07	-	-
146	68142.94	122185.84	-	-

ПОЛНОЕ НАИМЕНОВАНИЕ ДОЛЖНОСТИ	 ДОКУМЕНТ ПОДПИСАН ЭЛЕКТРОННОЙ ПОДПИСЬЮ Службы ОБЛАСТНОГО КАДАСТРА И ГЕОИНФОРМАЦИОННО-ТЕХНИЧЕСКОГО ЦЕНТРА ИЛИ ИЛИ ФЕДЕРАЛЬНОЙ СЛУЖБЫ ГОСУДАРСТВЕННОЙ РЕГИСТРАЦИИ, КАДАСТРА И КАРТОГРАФИИ Деловая линия + 7 (044) 202 00 19 00 204	ИНИЦИАЛЫ, ФАМИЛИЯ

Земельный участок				
вид объекта недвижимости				
Лист № 436 раздела 4.2	Всего листов раздела 4.2: 654		Всего разделов: 8	Всего листов выписки: 945
09.01.2024г. № КУВИИ-001/2024-5029544				
Кадастровый номер:			78:42:0016202:7	
1	2	3	4	5
147	68140.42	122185.87	-	-
148	68124.18	122183.32	-	-
149	68119.5	122183.75	-	-
150	68110.84	122185.51	-	-
151	68109.66	122184.6	-	-
152	68109.16	122182.23	-	-
153	68107.71	122179.72	-	-
154	68099.05	122174.28	-	-
155	68095	122170.88	-	-
156	68093.76	122168.88	-	-
157	68129.67	122158.27	-	-
158	68145.75	122148.49	-	-
159	68156.91	122142.94	-	-
1	68159.67	122141.96	-	-

ПОЛНОЕ НАИМЕНОВАНИЕ ДОЛЖНОСТИ	 ДОКУМЕНТ ПОДПИСАН ЭЛЕКТРОННОЙ ПОДПИСЬЮ Стороны ОБЛАСТНОГО АДМИНИСТРАТИВНО-ТЕРРИТОРИАЛЬНОГО УПРАВЛЕНИЯ ФЕДЕРАЛЬНОЙ СЛУЖБЫ ГОСУДАРСТВЕННОЙ РЕГИСТРАЦИИ, КАДАСТРА И КАРТОГРАФИИ Дубликат от 27.04.2024 по 19.05.2024	ИНИЦИАЛЫ, ФАМИЛИЯ

Земельный участок			
вид объекта недвижимости			
Лист № 437 раздела 4.2	Всего листов раздела 4.2: 654	Всего разделов: 8	Всего листов выписки: 945
09.01.2024г. № КУВИИ-001/2024-5029544			
Кадастровый номер:		78:42:0016202:7	

Сведения о характерных точках границы части (частей) земельного участка			
Учетный номер части: 78:42:0016202:7/88			

Номер точки	Координаты, м		Описание закрепления на местности	Средняя квадратичная погрешность определения координат характерных точек границ земельного участка, м
	X	Y		
1	2	3	4	5
1	68145.56	122185.98	-	-
2	68145.38	122186.07	-	-
3	68143.9	122186.64	-	-
4	68142.38	122187.1	-	-
5	68140.82	122187.42	-	-
6	68139.24	122187.62	-	-
7	68137.65	122187.68	-	-
8	68136.07	122187.62	-	-
9	68124.17	122184.36	-	-
10	68118.67	122185	-	-
11	68119.66	122184.74	-	-
12	68124.15	122184.32	-	-
13	68140.33	122186.86	-	-
14	68143.08	122186.83	-	-
1	68145.56	122185.98	-	-
1	67570.02	121420.87	-	-
2	67569.69	121425.89	-	-
3	67568.81	121425.65	-	-
4	67569.02	121423.6	-	-
1	67570.02	121420.87	-	-
1	67703.85	121664.02	-	-
2	67707.41	121664.29	-	-
3	67704.55	121664.2	-	-
1	67703.85	121664.02	-	-

	 <p>ДОКУМЕНТ ПОДПИСАН ЭЛЕКТРОННОЙ ПОДПИСЬЮ</p> <p>Служба ОБЛАСТНОГО КАДАСТРА И ГЕОДЕЗИИ Управления ФЕДЕРАЛЬНОЙ СЛУЖБЫ ГОСУДАРСТВЕННОЙ РЕГИСТРАЦИИ, КАДАСТРА И ГЕОДЕЗИИ Датировано: 27.04.2024 в 14:05:204</p>	
ПОЛНОЕ НАИМЕНОВАНИЕ ДОЛЖНОСТИ		ИНИЦИАЛЫ, ФАМИЛИЯ

Земельный участок				
вид объекта недвижимости				
Лист № 438 раздела 4.2	Всего листов раздела 4.2: 654		Всего разделов: 8	Всего листов выписки: 945
09.01.2024г. № КУВИИ-001/2024-5029544				
Кадстровый номер:			78:42:0016202:7	
1	2	3	4	5
1	68151.53	122182.19	-	-
2	68157.37	122172.51	-	-
3	68158.93	122171.7	-	-
4	68158.47	122174.14	-	-
5	68154.61	122180.18	-	-
6	68152.74	122181.58	-	-
1	68151.53	122182.19	-	-
1	68164.18	122168.41	-	-
2	68160.14	122170.51	-	-
3	68160.25	122169.91	-	-
4	68161.1	122169	-	-
5	68161.98	122168.52	-	-
1	68164.18	122168.41	-	-
1	68170.41	122165.1	-	-
2	68174.52	122161.97	-	-
3	68180.94	122159.55	-	-
4	68182.29	122158.52	-	-
5	68183.73	122157.61	-	-
6	68185.25	122156.83	-	-
7	68186.82	122156.18	-	-
8	68188.45	122155.67	-	-
9	68190.11	122155.3	-	-
10	68191.8	122155.07	-	-
11	68193.5	122155	-	-
12	68195.2	122155.06	-	-
13	68196.52	122155.23	-	-
1	68170.41	122165.1	-	-
1	67916.4	121865.87	-	-
2	67920.6	121875.57	-	-

ПОЛНОЕ НАИМЕНОВАНИЕ ДОЛЖНОСТИ	 ДОКУМЕНТ ПОДПИСАН ЭЛЕКТРОННОЙ ПОДПИСЬЮ Службы ОБЛАСТНОГО КАДАСТРА И ГЕОИНФОРМАЦИОННОГО ЦЕНТРА Ульяновской области ФЕДЕРАЛЬНОЙ СЛУЖБЫ ГОСУДАРСТВЕННОЙ РЕГИСТРАЦИИ, КАДАСТРА И КАРТОГРАФИИ Довольное + 7704.202 от 19.08.2024	ИНИЦИАЛЫ, ФАМИЛИЯ

Земельный участок				
вид объекта недвижимости				
Лист № 439 раздела 4.2	Всего листов раздела 4.2: 654		Всего разделов: 8	Всего листов выписки: 945
09.01.2024г. № КУВИИ-001/2024-5029544				
Кадастровый номер:			78:42:0016202:7	
1	2	3	4	5
3	67975.68	121993.76	-	-
4	67985.8	122001.73	-	-
5	67993.1	122003.92	-	-
6	68028.34	122011.79	-	-
7	68033.18	122017.91	-	-
8	68035.09	122051.44	-	-
9	68040.19	122063.31	-	-
10	68072.79	122092.71	-	-
11	68079.47	122103.84	-	-
12	68082.6	122121.66	-	-
13	68085.21	122126.22	-	-
14	68088.39	122130.89	-	-
15	68104.66	122118.11	-	-
16	68132.19	122154.89	-	-
17	68145.05	122144.34	-	-
18	68155.15	122136.44	-	-
19	68170.98	122155.8	-	-
20	68199	122138.65	-	-
21	68205.49	122149.35	-	-
22	68230.51	122149.13	-	-
23	68236.92	122150.62	-	-
24	68265.92	122159.55	-	-
25	68288.82	122168.89	-	-
26	68291.03	122169.98	-	-
27	68294.53	122171.45	-	-
28	68314.75	122179.96	-	-
29	68336.93	122177.46	-	-
30	68344.26	122176.36	-	-
31	68345.09	122176.2	-	-

ПОЛНОЕ НАИМЕНОВАНИЕ ДОЛЖНОСТИ	 ДОКУМЕНТ ПОДПИСАН ЭЛЕКТРОННОЙ ПОДПИСЬЮ Службы ОБЛАСТНОГО КАДАСТРА И ГЕОДЕЗИИ ИЛИ ИЛИ ФЕДЕРАЛЬНОЙ СЛУЖБЫ ГОСУДАРСТВЕННОЙ РЕГИСТРАЦИИ, КАДАСТРА И ГЕОДЕЗИИ Дубликат от 27.04.2024 по 19.05.2024	НИНЦНАТЫ, ФАМИЛИЯ

Земельный участок				
вид объекта недвижимости				
Лист № 440 раздела 4.2	Всего листов раздела 4.2: 654		Всего разделов: 8	Всего листов выписки: 945
09.01.2024г. № КУВИИ-001/2024-5029544				
Кадстровый номер:			78:42:0016202:7	
1	2	3	4	5
32	68347.01	122180.56	-	-
33	68350.34	122190.16	-	-
34	68352.58	122202.2	-	-
35	68338.37	122196.31	-	-
36	68334.4	122195.95	-	-
37	68328.72	122197.66	-	-
38	68327.45	122197.05	-	-
39	68302.06	122200.14	-	-
40	68300.72	122199.71	-	-
41	68300.36	122198.69	-	-
42	68297.72	122194.45	-	-
43	68297.85	122193	-	-
44	68295.32	122191.05	-	-
45	68294.39	122188.99	-	-
46	68293.91	122186.16	-	-
47	68292.45	122183.5	-	-
48	68289.19	122180.77	-	-
49	68286.23	122180.08	-	-
50	68282.13	122177.94	-	-
51	68282.07	122177.61	-	-
52	68282.69	122175.7	-	-
53	68282.17	122174.82	-	-
54	68276.55	122172.41	-	-
55	68271.89	122169.23	-	-
56	68269.46	122168.58	-	-
57	68265.09	122166.1	-	-
58	68261.82	122163.59	-	-
59	68261.36	122163.24	-	-
60	68260.72	122160.99	-	-

ПОЛНОЕ НАИМЕНОВАНИЕ ДОЛЖНОСТИ	 ДОКУМЕНТ ПОДПИСАН ЭЛЕКТРОННОЙ ПОДПИСЬЮ Служба ФЕДЕРАЛЬНОГО АГЕНТСТВА ПО НЕДВИЖИМОМУ ИМУЩЕСТВУ ФЕДЕРАЛЬНАЯ СЛУЖБА ГОСУДАРСТВЕННОЙ РЕГИСТРАЦИИ, КАДАСТРА И КАРТОГРАФИИ Деловая линия + 7 (495) 202 00 19 (8.00-20.00)	ИНИЦИАЛЫ, ФАМИЛИЯ

Земельный участок				
вид объекта недвижимости				
Лист № 441 раздела 4.2	Всего листов раздела 4.2: 654		Всего разделов: 8	Всего листов выписки: 945
09.01.2024г. № КУВИИ-001/2024-5029544				
Кадастровый номер:			78:42:0016202:7	
1	2	3	4	5
61	68258.04	122161.68	-	-
62	68255.76	122163.25	-	-
63	68255.17	122163.51	-	-
64	68253.18	122163.1	-	-
65	68252.98	122159.06	-	-
66	68252.02	122157.8	-	-
67	68245.2	122157.61	-	-
68	68242.11	122155.51	-	-
69	68240.49	122155.07	-	-
70	68238.09	122155.2	-	-
71	68233.3	122156.5	-	-
72	68227.79	122156.36	-	-
73	68202.58	122153.91	-	-
74	68198.67	122154.42	-	-
75	68197.44	122154.89	-	-
76	68196.94	122154.78	-	-
77	68195.22	122154.56	-	-
78	68193.49	122154.49	-	-
79	68191.76	122154.57	-	-
80	68190.04	122154.8	-	-
81	68188.34	122155.18	-	-
82	68186.69	122155.69	-	-
83	68185.08	122156.35	-	-
84	68183.54	122157.14	-	-
85	68182.07	122158.06	-	-
86	68180.69	122159.11	-	-
87	68174.28	122161.53	-	-
88	68168.78	122165.72	-	-
89	68164.2	122167.45	-	-

ПОЛНОЕ НАИМЕНОВАНИЕ ДОЛЖНОСТИ	 ДОКУМЕНТ ПОДПИСАН ЭЛЕКТРОННОЙ ПОДПИСЬЮ Службы ОБЛАСТНОГО КАДАСТРА И ГЕОИНФОРМАЦИОННОГО ЦЕНТРА Ульяновской ОБЛАСТИ ФЕДЕРАЛЬНАЯ СЛУЖБА ГОСУДАРСТВЕННОЙ РЕГИСТРАЦИИ, КАДАСТРА И КАРТОГРАФИИ Ульяновск • 7104202 от 19.08.2024	ИНИЦИАЛЫ, ФАМИЛИЯ

Земельный участок				
вид объекта недвижимости				
Лист № 442 раздела 4.2	Всего листов раздела 4.2: 654		Всего разделов: 8	
Всего листов выписки: 945				
09.01.2024г. № КУВИИ-001/2024-5029544				
Кадастровый номер:			78:42:0016202:7	
1	2	3	4	5
90	68161.58	122167.59	-	-
91	68160.53	122168.17	-	-
92	68159.35	122169.47	-	-
93	68159.05	122171.08	-	-
94	68157.02	122172.13	-	-
95	68150.69	122182.6	-	-
96	68145.76	122185.07	-	-
97	68142.94	122185.84	-	-
98	68140.42	122185.87	-	-
99	68124.18	122183.32	-	-
100	68119.5	122183.75	-	-
101	68110.84	122185.51	-	-
102	68109.66	122184.6	-	-
103	68109.16	122182.23	-	-
104	68107.71	122179.72	-	-
105	68099.05	122174.28	-	-
106	68095	122170.88	-	-
107	68093.76	122168.88	-	-
108	68092.55	122166.91	-	-
109	68091.22	122163.72	-	-
110	68089.24	122157.12	-	-
111	68088.38	122155.47	-	-
112	68086.81	122153.4	-	-
113	68082.44	122150.07	-	-
114	68077.49	122148.22	-	-
115	68075.42	122143.71	-	-
116	68073.76	122140.61	-	-
117	68073.43	122140.84	-	-
118	68075.06	122145.72	-	-

ПОЛНОЕ НАИМЕНОВАНИЕ ДОЛЖНОСТИ	 ДОКУМЕНТ ПОДПИСАН ЭЛЕКТРОННОЙ ПОДПИСЬЮ Служба кадастрового учета и регистрации недвижимости Федеральная служба государственной регистрации, кадастра и картографии Дубликат от 27.04.2024 по 19.05.2024	НИНЦНАТЫ, ФАМИЛИЯ


Земельный участок				
вид объекта недвижимости				
Лист № 443 раздела 4.2	Всего листов раздела 4.2: 654		Всего разделов: 8	Всего листов выписки: 945
09.01.2024г. № КУВИИ-001/2024-5029544				
Кадастровый номер:			78:42-0016202:7	
1	2	3	4	5
119	68075.22	122147.97	-	-
120	68072.21	122142.91	-	-
121	68071.78	122143.17	-	-
122	68075.11	122148.77	-	-
123	68073.35	122151.34	-	-
124	68072.96	122155.5	-	-
125	68073.8	122162.91	-	-
126	68074.59	122165.93	-	-
127	68076.84	122170.02	-	-
128	68079.49	122172.95	-	-
129	68080.99	122174.62	-	-
130	68088.73	122180.56	-	-
131	68092.3	122182.39	-	-
132	68092.62	122182.5	-	-
133	68093.17	122182.78	-	-
134	68095.43	122183.75	-	-
135	68097.73	122184.57	-	-
136	68100.09	122185.26	-	-
137	68102.48	122185.8	-	-
138	68104.9	122186.19	-	-
139	68107.34	122186.43	-	-
140	68109.8	122186.53	-	-
141	68110.26	122186.48	-	-
142	68110.86	122186.51	-	-
143	68114.47	122186.1	-	-
144	68115.23	122185.9	-	-
145	68124.2	122184.86	-	-
146	68135.93	122188.1	-	-
147	68137.57	122188.17	-	-

ПОЛНОЕ НАИМЕНОВАНИЕ ДОЛЖНОСТИ	 ДОКУМЕНТ ПОДПИСАН ЭЛЕКТРОННОЙ ПОДПИСЬЮ Службы ОБЛАСТНОГО КАДАСТРА ИМУЩЕСТВА Владимирская ОБЛАСТЬ ФЕДЕРАЛЬНАЯ СЛУЖБА ГОСУДАРСТВЕННОЙ РЕГИСТРАЦИИ, КАДАСТРА И КАРТОГРАФИИ Дублирование с 27.04.2024 по 19.05.2024	ИНИЦИАЛЫ, ФАМИЛИЯ

Земельный участок				
вид объекта недвижимости				
Лист № 444 раздела 4.2	Всего листов раздела 4.2: 654		Всего разделов: 8	Всего листов выписки: 945
09.01.2024г. № КУВИИ-001/2024-5029544				
Кадастровый номер:			78:42:0016202:7	
1	2	3	4	5
148	68139.22	122188.11	-	-
149	68140.85	122187.91	-	-
150	68142.47	122187.58	-	-
151	68144.05	122187.11	-	-
152	68145.58	122186.52	-	-
153	68147.06	122185.79	-	-
154	68148.48	122184.95	-	-
155	68148.85	122184.69	-	-
156	68153.18	122182.48	-	-
157	68155.37	122180.84	-	-
158	68159.36	122174.59	-	-
159	68160.02	122171.13	-	-
160	68167.4	122167.3	-	-
161	68196.88	122156	-	-
162	68198.64	122155.66	-	-
163	68200.19	122156.14	-	-
164	68201.77	122156.77	-	-
165	68203.29	122157.55	-	-
166	68213.13	122159.41	-	-
167	68225.27	122157.79	-	-
168	68241.23	122157.44	-	-
169	68244.64	122158.37	-	-
170	68244.97	122158.59	-	-
171	68245.46	122158.6	-	-
172	68249.57	122159.72	-	-
173	68251.69	122163.29	-	-
174	68252.27	122163.41	-	-
175	68252.28	122163.72	-	-
176	68253.61	122164.66	-	-

ПОЛНОЕ НАИМЕНОВАНИЕ ДОЛЖНОСТИ	 ДОКУМЕНТ ПОДПИСАН ЭЛЕКТРОННОЙ ПОДПИСЬЮ Службы ОБЛАСТНОГО КАДАСТРА ИМУЩЕСТВА ИЛИ ИЛИ ФЕДЕРАЛЬНАЯ СЛУЖБА ГОСУДАРСТВЕННОЙ РЕГИСТРАЦИИ, КАДАСТРА И КАРТОГРАФИИ Дубликат от 27.04.2024 по 19.05.2024	ИНИЦИАЛЫ, ФАМИЛИЯ

Земельный участок				
вид объекта недвижимости				
Лист № 445 раздела 4.2	Всего листов раздела 4.2: 654		Всего разделов: 8	Всего листов выписки: 945
09.01.2024г. № КУВИИ-001/2024-5029544				
Кадастровый номер:			78:42-0016202:7	
1	2	3	4	5
177	68255.96	122164.46	-	-
178	68257.73	122163.36	-	-
179	68264.38	122166.57	-	-
180	68273.6	122174.07	-	-
181	68281.45	122178.16	-	-
182	68281.8	122179.11	-	-
183	68283.37	122180.02	-	-
184	68286.36	122180.71	-	-
185	68286.7	122180.89	-	-
186	68291.36	122186.95	-	-
187	68294.39	122193.53	-	-
188	68298.86	122199.64	-	-
189	68300.12	122203.05	-	-
190	68278.66	122211.16	-	-
191	68272.33	122212.52	-	-
192	68258.29	122218.62	-	-
193	68252.12	122219.52	-	-
194	68251.73	122218.98	-	-
195	68246.21	122214.11	-	-
196	68236.25	122211.51	-	-
197	68227.62	122207.37	-	-
198	68207.82	122205.63	-	-
199	68195.82	122210.11	-	-
200	68185.37	122221.01	-	-
201	68177.27	122226.3	-	-
202	68167.9	122231	-	-
203	68158.44	122234.49	-	-
204	68149.34	122236.44	-	-
205	68140.89	122236.86	-	-

ПОЛНОЕ НАИМЕНОВАНИЕ ДОЛЖНОСТИ	 ДОКУМЕНТ ПОДПИСАН ЭЛЕКТРОННОЙ ПОДПИСЬЮ Службы ОБЛАСТНОГО КАДАСТРА И ГЕОДЕЗИИ Управления ФЕДЕРАЛЬНОЙ СЛУЖБЫ ГОСУДАРСТВЕННОЙ РЕГИСТРАЦИИ, КАДАСТРА И КАРТОГРАФИИ Калининск + 7704.202 от 19.05.2024	ИНИЦИАЛЫ, ФАМИЛИЯ

Земельный участок				
вид объекта недвижимости				
Лист № 446 раздела 4.2	Всего листов раздела 4.2: 654		Всего разделов: 8	Всего листов выписки: 945
09.01.2024г. № КУВИИ-001/2024-5029544				
Кадстровый номер:			78:42:0016202:7	
1	2	3	4	5
206	68132.57	122236.26	-	-
207	68124.48	122234.99	-	-
208	68116.58	122236.18	-	-
209	68102.9	122236.14	-	-
210	68097.15	122235.48	-	-
211	68084.79	122232.78	-	-
212	68073.9	122228.88	-	-
213	68065.92	122225.05	-	-
214	68058.74	122220.57	-	-
215	68043.41	122207.92	-	-
216	68037.6	122201	-	-
217	68033.04	122194.13	-	-
218	68028.55	122185.2	-	-
219	68019.6	122181.87	-	-
220	68007.37	122174.31	-	-
221	68000.36	122168.42	-	-
222	67991.86	122159.06	-	-
223	67984	122148.12	-	-
224	67978.29	122137.61	-	-
225	67968.47	122126.53	-	-
226	67964.11	122119.15	-	-
227	67959.72	122108.98	-	-
228	67953.03	122103.77	-	-
229	67943.68	122093.75	-	-
230	67935.65	122081.85	-	-
231	67931.05	122073.09	-	-
232	67920.76	122071.5	-	-
233	67909.1	122066.88	-	-
234	67899.11	122059.66	-	-

ПОЛНОЕ НАИМЕНОВАНИЕ ДОЛЖНОСТИ	 ДОКУМЕНТ ПОДПИСАН ЭЛЕКТРОННОЙ ПОДПИСЬЮ Службы ОБЛАСТНОГО КАДАСТРА ИМУЩЕСТВА Владимирская ОБЛАСТЬ ФЕДЕРАЛЬНАЯ СЛУЖБА ГОСУДАРСТВЕННОЙ РЕГИСТРАЦИИ, КАДАСТРА И КАРТОГРАФИИ Дубликат от 27.04.2024 по 19.05.2024	ИНИЦИАЛЫ, ФАМИЛИЯ

Земельный участок				
вид объекта недвижимости				
Лист № 447 раздела 4.2	Всего листов раздела 4.2: 654		Всего разделов: 8	Всего листов выписки: 945
09.01.2024г. № КУВИ-001/2024-5029544				
Кадастровый номер:			78:42-0016202:7	
1	2	3	4	5
235	67892.3	122052.84	-	-
236	67885.59	122042.25	-	-
237	67882.71	122034.23	-	-
238	67877.04	122031.56	-	-
239	67866.9	122024.19	-	-
240	67858.91	122014.54	-	-
241	67853.6	122003.83	-	-
242	67850.54	121994.03	-	-
243	67844.49	121985.01	-	-
244	67838.83	121974.91	-	-
245	67827.94	121963.23	-	-
246	67822.22	121954.41	-	-
247	67818.27	121944.98	-	-
248	67816.38	121936.83	-	-
249	67806.09	121925.78	-	-
250	67799.05	121917.95	-	-
251	67794.16	121910	-	-
252	67790.42	121901.92	-	-
253	67788.18	121894.07	-	-
254	67786.74	121885.24	-	-
255	67777.88	121883.99	-	-
256	67767.82	121881.34	-	-
257	67758.75	121877.89	-	-
258	67750.51	121872.75	-	-
259	67739.61	121864.07	-	-
260	67734.33	121858.59	-	-
261	67727.32	121852.68	-	-
262	67717.07	121847.63	-	-
263	67710.67	121843.73	-	-

ПОЛНОЕ НАИМЕНОВАНИЕ ДОЛЖНОСТИ	 ДОКУМЕНТ ПОДПИСАН ЭЛЕКТРОННОЙ ПОДПИСЬЮ Службы ОБЛАСТНОГО КАДАСТРА ИМУЩЕСТВА Владимирская ОБЛАСТЬ ФЕДЕРАЛЬНАЯ СЛУЖБА ГОСУДАРСТВЕННОЙ РЕГИСТРАЦИИ, КАДАСТРА И КАРТОГРАФИИ Деловый центр 2104202 от 19.08.2024	ИНИЦИАЛЫ, ФАМИЛИЯ

Земельный участок				
вид объекта недвижимости				
Лист № 448 раздела 4.2	Всего листов раздела 4.2: 654		Всего разделов: 8	Всего листов выписки: 945
09.01.2024г. № КУВН-001/2024-5029544				
Кадастровый номер:			78:42:0016202:7	
1	2	3	4	5
264	67681.88	121822.91	-	-
265	67669.41	121818.56	-	-
266	67658.79	121813.12	-	-
267	67650.55	121807.9	-	-
268	67645.94	121804.49	-	-
269	67638.07	121797.7	-	-
270	67631.62	121790.97	-	-
271	67625.18	121782.85	-	-
272	67619.82	121774.4	-	-
273	67613.13	121769.32	-	-
274	67604.76	121771.45	-	-
275	67593.47	121772.16	-	-
276	67579	121771.44	-	-
277	67566.86	121768.32	-	-
278	67556.46	121762.65	-	-
279	67556.51	121761.9	-	-
280	67555.93	121760.4	-	-
281	67553.65	121759.03	-	-
282	67552.62	121759.59	-	-
283	67546.74	121753.7	-	-
284	67540.03	121743.12	-	-
285	67535.65	121729.59	-	-
286	67534.86	121717.08	-	-
287	67537.21	121704.77	-	-
288	67542.45	121693.6	-	-
289	67542.79	121694.73	-	-
290	67543.25	121695.65	-	-
291	67543.3	121696.88	-	-
292	67544.47	121697.98	-	-

ПОЛНОЕ НАИМЕНОВАНИЕ ДОЛЖНОСТИ	 ДОКУМЕНТ ПОДПИСАН ЭЛЕКТРОННОЙ ПОДПИСЬЮ Службы ОБЛАСТНОГО КАДАСТРА ИМУЩЕСТВА Ульяновской ФЕДЕРАЛЬНОЙ СЛУЖБЫ ГОСУДАРСТВЕННОЙ РЕГИСТРАЦИИ, КАДАСТРА И КАРТОГРАФИИ Дата подписания: 27.04.2024 в 14:05:20/4	НИНЦНАТЫ, ФАМИЛИЯ

Земельный участок				
вид объекта недвижимости				
Лист № 449 раздела 4.2	Всего листов раздела 4.2: 654		Всего разделов: 8	Всего листов выписки: 945
09.01.2024г. № КУВИИ-001/2024-5029544				
Кадастровый номер:			78:42:0016202:7	
1	2	3	4	5
293	67545.46	121699.81	-	-
294	67549.02	121703.87	-	-
295	67553.13	121707.37	-	-
296	67554.05	121716.35	-	-
297	67554.04	121717.23	-	-
298	67554.17	121718.11	-	-
299	67554.41	121718.97	-	-
300	67554.78	121719.78	-	-
301	67555.25	121720.53	-	-
302	67555.83	121721.21	-	-
303	67563.91	121722.87	-	-
304	67566.89	121728.85	-	-
305	67567.34	121731.02	-	-
306	67567.49	121732.69	-	-
307	67567.55	121732.83	-	-
308	67567.01	121736.29	-	-
309	67565.96	121740.38	-	-
310	67564.15	121743.85	-	-
311	67562.35	121748.05	-	-
312	67561.45	121749.85	-	-
313	67561.27	121750.48	-	-
314	67561.78	121751.17	-	-
315	67563.39	121751.22	-	-
316	67565.53	121748.9	-	-
317	67568.32	121744.76	-	-
318	67571.43	121740.83	-	-
319	67574.75	121737.55	-	-
320	67579.49	121732.13	-	-
321	67582.71	121729.39	-	-



ПОЛНОЕ НАИМЕНОВАНИЕ ДОЛЖНОСТИ

ИНИЦИАЛЫ, ФАМИЛИЯ

Земельный участок				
вид объекта недвижимости				
Лист № 450 раздела 4.2	Всего листов раздела 4.2: 654		Всего разделов: 8	Всего листов выписки: 945
09.01.2024г. № КУВН-001/2024-5029544				
Кадстровый номер:			78:42:0016202:7	
1	2	3	4	5
322	67584.76	121726.75	-	-
323	67580.7	121713.9	-	-
324	67578.1	121712.51	-	-
325	67575.81	121710.98	-	-
326	67574.56	121709.76	-	-
327	67571.96	121706.06	-	-
328	67568.57	121701.71	-	-
329	67564.19	121695.87	-	-
330	67556.96	121678.76	-	-
331	67566.36	121673.73	-	-
332	67576.66	121668.13	-	-
333	67575.19	121659.4	-	-
334	67572.68	121650.29	-	-
335	67571.49	121641.99	-	-
336	67562.83	121631.18	-	-
337	67558.18	121624.03	-	-
338	67558.6	121621.71	-	-
339	67558.35	121617.07	-	-
340	67557.22	121614.39	-	-
341	67552.5	121609.91	-	-
342	67552.19	121608.97	-	-
343	67551.87	121607.76	-	-
344	67548.66	121604.16	-	-
345	67544.46	121598.3	-	-
346	67535.49	121589.03	-	-
347	67529.62	121580.65	-	-
348	67525.46	121572.06	-	-
349	67522.55	121563.6	-	-
350	67520.03	121548.35	-	-

ПОЛНОЕ НАИМЕНОВАНИЕ ДОЛЖНОСТИ	 ДОКУМЕНТ ПОДПИСАН ЭЛЕКТРОННОЙ ПОДПИСЬЮ Службы ОБЛАСТНОГО КАДАСТРА ИМУЩЕСТВА Владимирская ОБЛАСТЬ ФЕДЕРАЛЬНАЯ СЛУЖБА ГОСУДАРСТВЕННОЙ РЕГИСТРАЦИИ, КАДАСТРА И КАРТОГРАФИИ Дубликат от 27.04.2024 № 19.01.2024	ИНИЦИАЛЫ, ФАМИЛИЯ

Земельный участок				
вид объекта недвижимости				
Лист № 451 раздела 4.2	Всего листов раздела 4.2: 654		Всего разделов: 8	Всего листов выписки: 945
09.01.2024г. № КУВИИ-001/2024-5029544				
Кадастровый номер:			78:42:0016202:7	
1	2	3	4	5
351	67517.61	121541.55	-	-
352	67510.88	121516.54	-	-
353	67510.07	121502.64	-	-
354	67508.87	121496.65	-	-
355	67507.14	121487.25	-	-
356	67504.79	121478.39	-	-
357	67503.65	121466.75	-	-
358	67504.08	121456.26	-	-
359	67507.1	121443.45	-	-
360	67509.5	121434.09	-	-
361	67503.98	121429.85	-	-
362	67496.49	121421.59	-	-
363	67490.51	121412.7	-	-
364	67486.07	121401.82	-	-
365	67480.72	121394.05	-	-
366	67476.31	121385.53	-	-
367	67471.99	121375.36	-	-
368	67465.2	121369.89	-	-
369	67460.89	121364.83	-	-
370	67454.37	121354.68	-	-
371	67444.86	121340.9	-	-
372	67436.24	121329.31	-	-
373	67431.57	121319.12	-	-
374	67418.33	121309.27	-	-
375	67409.82	121301.44	-	-
376	67396.18	121287.49	-	-
377	67377.15	121282.99	-	-
378	67365.92	121278.66	-	-
379	67356.05	121271.77	-	-

ПОЛНОЕ НАИМЕНОВАНИЕ ДОЛЖНОСТИ	 ДОКУМЕНТ ПОДПИСАН ЭЛЕКТРОННОЙ ПОДПИСЬЮ Службы ОБЛАСТНОГО КАДАСТРА ИМУЩЕСТВА ИЛИ ИЛИ ФЕДЕРАЛЬНАЯ СЛУЖБА ГОСУДАРСТВЕННОЙ РЕГИСТРАЦИИ, КАДАСТРА И КАРТОГРАФИИ Дубликат от 27.04.2024 по 19.05.2024	ИНИЦИАЛЫ, ФАМИЛИЯ

Земельный участок				
вид объекта недвижимости				
Лист № 452 раздела 4.2	Всего листов раздела 4.2: 654		Всего разделов: 8	Всего листов выписки: 945
09.01.2024г. № КУВИИ-001/2024-5029544				
Кадастровый номер:			78:42:0016202:7	
1	2	3	4	5
380	67344.9	121261.8	-	-
381	67336.59	121257.09	-	-
382	67332.84	121254.14	-	-
383	67325.05	121245.91	-	-
384	67319.95	121237.75	-	-
385	67307.26	121224.9	-	-
386	67294.71	121214.37	-	-
387	67288.44	121206.78	-	-
388	67273.51	121184.57	-	-
389	67268.11	121174	-	-
390	67259.46	121150.42	-	-
391	67250.57	121121.03	-	-
392	67249.78	121108.52	-	-
393	67252.13	121096.21	-	-
394	67257.46	121084.87	-	-
395	67265.45	121075.21	-	-
396	67275.59	121067.84	-	-
397	67288.37	121062.93	-	-
398	67301.01	121061.31	-	-
399	67313.44	121062.88	-	-
400	67325.09	121067.49	-	-
401	67335.23	121074.86	-	-
402	67343.22	121084.52	-	-
403	67349.55	121096.82	-	-
404	67369.67	121105.46	-	-
405	67379.9	121111.62	-	-
406	67388.23	121119.39	-	-
407	67395.71	121128.88	-	-
408	67403.86	121145.97	-	-

ПОЛНОЕ НАИМЕНОВАНИЕ ДОЛЖНОСТИ	 ДОКУМЕНТ ПОДПИСАН ЭЛЕКТРОННОЙ ПОДПИСЬЮ Службы ОБЛАСТНОГО КАДАСТРА ИМУЩЕСТВА Владимирская область ФЕДЕРАЛЬНАЯ СЛУЖБА ГОСУДАРСТВЕННОЙ РЕГИСТРАЦИИ, КАДАСТРА И КАРТОГРАФИИ Дубликат от 27.04.2024 по 19.05.2024	ИНИЦИАЛЫ, ФАМИЛИЯ

Земельный участок				
вид объекта недвижимости				
Лист № 453 раздела 4.2	Всего листов раздела 4.2: 654		Всего разделов: 8	Всего листов выписки: 945
09.01.2024г. № КУВИИ-001/2024-5029544				
Кадастровый номер:			78:42:0016202:7	
1	2	3	4	5
409	67414.83	121137.72	-	-
410	67426.48	121133.11	-	-
411	67438.92	121131.54	-	-
412	67451.35	121133.11	-	-
413	67460.4	121135.95	-	-
414	67471.38	121141.98	-	-
415	67480.52	121150.56	-	-
416	67487.23	121161.15	-	-
417	67491.26	121173.25	-	-
418	67492.53	121181.72	-	-
419	67498.57	121180.56	-	-
420	67505.9	121180.1	-	-
421	67518.34	121181.67	-	-
422	67531.26	121186.92	-	-
423	67536.56	121190.28	-	-
424	67545.7	121198.86	-	-
425	67553.55	121211.19	-	-
426	67557.19	121221.66	-	-
427	67558.72	121235.05	-	-
428	67557.58	121245.87	-	-
429	67555.27	121258	-	-
430	67562.01	121258.06	-	-
431	67573.86	121255.44	-	-
432	67583.67	121255.04	-	-
433	67593.21	121255.7	-	-
434	67607.6	121258.86	-	-
435	67618.68	121262.79	-	-
436	67627.62	121267.38	-	-
437	67641.33	121278.05	-	-

ПОЛНОЕ НАИМЕНОВАНИЕ ДОЛЖНОСТИ	 ДОКУМЕНТ ПОДПИСАН ЭЛЕКТРОННОЙ ПОДПИСЬЮ Службы ОБЛАСТНОГО КАДАСТРА И ГЕОИНФОРМАЦИОННОГО ЦЕНТРА Ульяновской ОБЛАСТИ Федеральная служба государственной регистрации, кадастра и картографии Ульяновская область ИНН 4307003001	ИНИЦИАЛЫ, ФАМИЛИЯ

Земельный участок				
вид объекта недвижимости				
Лист № 454 раздела 4.2	Всего листов раздела 4.2: 654		Всего разделов: 8	Всего листов выписки: 945
09.01.2024г. № КУВИИ-001/2024-5029544				
Кадастровый номер:			78:42:0016202:7	
1	2	3	4	5
438	67648.58	121285.19	-	-
439	67655.3	121295.77	-	-
440	67659.17	121307.69	-	-
441	67659.9	121321.63	-	-
442	67657.55	121333.94	-	-
443	67652.22	121345.28	-	-
444	67644.23	121354.94	-	-
445	67637	121360.59	-	-
446	67628.74	121365.17	-	-
447	67619.73	121368.03	-	-
448	67624.21	121374.96	-	-
449	67629.99	121386.08	-	-
450	67633.72	121395.46	-	-
451	67636	121408.67	-	-
452	67635.22	121421.18	-	-
453	67631.94	121431.78	-	-
454	67628.9	121437.88	-	-
455	67629.32	121445.59	-	-
456	67628.12	121456.05	-	-
457	67626.73	121463.02	-	-
458	67627.73	121467.06	-	-
459	67630.7	121473.53	-	-
460	67633.7	121484.62	-	-
461	67634.81	121501.37	-	-
462	67634.13	121512.8	-	-
463	67636.02	121519.56	-	-
464	67637.21	121525.96	-	-
465	67645.33	121536.68	-	-
466	67654.53	121549.33	-	-

ПОЛНОЕ НАИМЕНОВАНИЕ ДОЛЖНОСТИ	 ДОКУМЕНТ ПОДПИСАН ЭЛЕКТРОННОЙ ПОДПИСЬЮ Службы ОБЛАСТНОГО СЕВЕРОКАВКАСКОГО УПРАВЛЕНИЯ ФЕДЕРАЛЬНОЙ СЛУЖБЫ ГОСУДАРСТВЕННОЙ РЕГИСТРАЦИИ, КАДАСТРА И КАРТОГРАФИИ Дубликат от 27.04.2024 по 19.05.2024	ИНИЦИАЛЫ, ФАМИЛИЯ

Земельный участок				
вид объекта недвижимости				
Лист № 455 раздела 4.2	Всего листов раздела 4.2: 654		Всего разделов: 8	Всего листов выписки: 945
09.01.2024г. № КУВИИ-001/2024-5029544				
Кадстровый номер:			78:42:0016202:7	
1	2	3	4	5
467	67658.81	121556.41	-	-
468	67665.4	121561.52	-	-
469	67673.39	121571.18	-	-
470	67679.01	121582.26	-	-
471	67681.69	121592.51	-	-
472	67684.19	121599.23	-	-
473	67686.15	121606.22	-	-
474	67691.47	121618.14	-	-
475	67693.45	121628.53	-	-
476	67693.78	121636.83	-	-
477	67695.02	121640.45	-	-
478	67702.14	121648.41	-	-
479	67708.19	121659.18	-	-
480	67710.9	121664.06	-	-
481	67701.09	121663.31	-	-
482	67694.05	121661.5	-	-
483	67680.22	121661.6	-	-
484	67673.4	121663.77	-	-
485	67672.91	121663.87	-	-
486	67671.03	121664.44	-	-
487	67670.01	121664.84	-	-
488	67668.25	121665.4	-	-
489	67666.8	121666.39	-	-
490	67665.74	121667.02	-	-
491	67664.13	121668.15	-	-
492	67663.63	121668.57	-	-
493	67660.06	121671.01	-	-
494	67653.74	121669.65	-	-
495	67650.63	121665.75	-	-

ПОЛНОЕ НАИМЕНОВАНИЕ ДОЛЖНОСТИ	 ДОКУМЕНТ ПОДПИСАН ЭЛЕКТРОННОЙ ПОДПИСЬЮ Службы ОБЛАСТНОГО КАДАСТРА ИМУЩЕСТВА Ульяновской ФЕДЕРАЛЬНОЙ СЛУЖБЫ ГОСУДАРСТВЕННОЙ РЕГИСТРАЦИИ, КАДАСТРА И КАРТОГРАФИИ Действителен с 27.04.2022 по 19.08.2024	ИНИЦИАЛЫ, ФАМИЛИЯ

Земельный участок				
вид объекта недвижимости				
Лист № 456 раздела 4.2	Всего листов раздела 4.2: 654		Всего разделов: 8	
Всего листов выписки: 945				
09.01.2024г. № КУВИИ-001/2024-5029544				
Кадстровый номер:			78:42:0016202:7	
1	2	3	4	5
496	67648.49	121659.38	-	-
497	67647.2	121655.04	-	-
498	67646.14	121652.36	-	-
499	67643.47	121644.41	-	-
500	67643.81	121634.96	-	-
501	67643.62	121632.63	-	-
502	67639.05	121624.38	-	-
503	67637.07	121615.93	-	-
504	67635.43	121611.3	-	-
505	67632.72	121605.82	-	-
506	67632.26	121603.02	-	-
507	67632.38	121600.32	-	-
508	67631.17	121597.97	-	-
509	67621.95	121595.35	-	-
510	67619.75	121594.19	-	-
511	67618.03	121590.95	-	-
512	67616.44	121583.05	-	-
513	67613.59	121578.03	-	-
514	67608.5	121572.05	-	-
515	67603.04	121563.37	-	-
516	67593.95	121551.85	-	-
517	67590.45	121545.68	-	-
518	67589.52	121543.75	-	-
519	67588.01	121537.51	-	-
520	67587.75	121532.57	-	-
521	67586.6	121528.32	-	-
522	67582.65	121519.81	-	-
523	67581.2	121514.07	-	-
524	67581.65	121511.19	-	-

ПОЛНОЕ НАИМЕНОВАНИЕ ДОЛЖНОСТИ	 ДОКУМЕНТ ПОДПИСАН ЭЛЕКТРОННОЙ ПОДПИСЬЮ Службы ОБЛАСТНОГО КАДАСТРА ИМУЩЕСТВА ИЛИ ИНОЙ ФЕДЕРАЛЬНОЙ СЛУЖБЫ ГОСУДАРСТВЕННОЙ РЕГИСТРАЦИИ, КАДАСТРА И КАРТОГРАФИИ Дубликат от 27.04.2024 по 19.05.2024	ИНИЦИАЛЫ, ФАМИЛИЯ

Земельный участок				
вид объекта недвижимости				
Лист № 457 раздела 4.2	Всего листов раздела 4.2: 654		Всего разделов: 8	Всего листов выписки: 945
09.01.2024г. № КУВИИ-001/2024-5029544				
Кадстровый номер:			78:42:0016202:7	
1	2	3	4	5
525	67582.85	121510.18	-	-
526	67584.19	121507.87	-	-
527	67584.69	121505.65	-	-
528	67584.83	121502.79	-	-
529	67584.57	121493.9	-	-
530	67584.19	121491.89	-	-
531	67582.76	121489.06	-	-
532	67575.9	121459.96	-	-
533	67576.51	121456.89	-	-
534	67578.49	121449.97	-	-
535	67579.3	121443.37	-	-
536	67578.73	121441.08	-	-
537	67577.58	121439.11	-	-
538	67578.54	121434.22	-	-
539	67578.07	121430.54	-	-
540	67575.15	121427.36	-	-
541	67571.45	121426.36	-	-
542	67571.91	121420.47	-	-
543	67570.39	121419.87	-	-
544	67570.87	121418.57	-	-
545	67570.5	121418.45	-	-
546	67568.62	121423.51	-	-
547	67568.41	121425.59	-	-
548	67565.33	121425.4	-	-
549	67563.11	121425.84	-	-
550	67561.2	121428	-	-
551	67559.22	121440.36	-	-
552	67558.58	121441.4	-	-
553	67556.1	121453.96	-	-

ПОЛНОЕ НАИМЕНОВАНИЕ ДОЛЖНОСТИ	 ДОКУМЕНТ ПОДПИСАН ЭЛЕКТРОННОЙ ПОДПИСЬЮ Службы ОБЛАСТНОГО КАДАСТРА ИМУЩЕСТВА Ульяновской ФЕДЕРАЛЬНОЙ СЛУЖБЫ ГОСУДАРСТВЕННОЙ РЕГИСТРАЦИИ, КАДАСТРА И КАРТОГРАФИИ Дубликатом от 27.04.2024 по 19.05.2024	ИНИЦИАЛЫ, ФАМИЛИЯ

Земельный участок				
вид объекта недвижимости				
Лист № 458 раздела 4.2	Всего листов раздела 4.2: 654		Всего разделов: 8	Всего листов выписки: 945
09.01.2024г. № КУВИИ-001/2024-5029544				
Кадстровый номер:			78:42:0016202:7	
1	2	3	4	5
554	67555.52	121455.91	-	-
555	67553.55	121463.56	-	-
556	67553.9	121469.02	-	-
557	67555.94	121476	-	-
558	67557.45	121484.84	-	-
559	67559.36	121492.7	-	-
560	67560	121499.56	-	-
561	67560.28	121508.86	-	-
562	67565.7	121527.85	-	-
563	67568.25	121534.35	-	-
564	67569.21	121539.17	-	-
565	67571.11	121551.68	-	-
566	67572.76	121555.37	-	-
567	67575.58	121559.15	-	-
568	67579.04	121562	-	-
569	67593.95	121582.15	-	-
570	67601.68	121599.17	-	-
571	67602	121600.11	-	-
572	67602.25	121600.42	-	-
573	67602.25	121600.43	-	-
574	67618.99	121636.25	-	-
575	67625.54	121651.96	-	-
576	67624.89	121652.3	-	-
577	67624.89	121654.67	-	-
578	67632.13	121667.76	-	-
579	67633.05	121669.95	-	-
580	67633.71	121672.19	-	-
581	67635.05	121674.75	-	-
582	67640.38	121687.54	-	-

ПОЛНОЕ НАИМЕНОВАНИЕ ДОЛЖНОСТИ	 ДОКУМЕНТ ПОДПИСАН ЭЛЕКТРОННОЙ ПОДПИСЬЮ Службы ОБЛАСТНОГО КАДАСТРА ИМУЩЕСТВА Владимирской ОБЛАСТИ ФЕДЕРАЛЬНАЯ СЛУЖБА ГОСУДАРСТВЕННОЙ РЕГИСТРАЦИИ, КАДАСТРА И КАРТОГРАФИИ Действителен с 27.04.2022 по 19.05.2024	ИНИЦИАЛЫ, ФАМИЛИЯ

Земельный участок				
вид объекта недвижимости				
Лист № 459 раздела 4.2	Всего листов раздела 4.2: 654		Всего разделов: 8	Всего листов выписки: 945
09.01.2024г. № КУВИИ-001/2024-5029544				
Кадастровый номер:			78:42:0016202:7	
1	2	3	4	5
583	67642.78	121690.23	-	-
584	67643.63	121691.3	-	-
585	67644.36	121692.46	-	-
586	67644.96	121693.69	-	-
587	67645.42	121694.98	-	-
588	67645.74	121696.31	-	-
589	67645.92	121697.67	-	-
590	67645.95	121699.04	-	-
591	67645.83	121700.41	-	-
592	67645.56	121701.75	-	-
593	67645.15	121703.06	-	-
594	67644.6	121704.31	-	-
595	67643.92	121705.5	-	-
596	67643.11	121706.61	-	-
597	67642.19	121707.62	-	-
598	67641.17	121708.53	-	-
599	67640.05	121709.32	-	-
600	67639.81	121709.46	-	-
601	67639.62	121709.46	-	-
602	67636.5	121707.94	-	-
603	67626.77	121706.48	-	-
604	67623.3	121706.27	-	-
605	67616.94	121706.64	-	-
606	67612.39	121707.55	-	-
607	67609.9	121708.33	-	-
608	67608.43	121708.63	-	-
609	67606.17	121709.24	-	-
610	67603.95	121709.98	-	-
611	67601.78	121710.86	-	-

ПОЛНОЕ НАИМЕНОВАНИЕ ДОЛЖНОСТИ	 ДОКУМЕНТ ПОДПИСАН ЭЛЕКТРОННОЙ ПОДПИСЬЮ Службы ОБЛАСТНОГО КАДАСТРА ИМУЩЕСТВА Ульяновской ФЕДЕРАЛЬНОЙ СЛУЖБЫ ГОСУДАРСТВЕННОЙ РЕГИСТРАЦИИ, КАДАСТРА И КАРТОГРАФИИ Довольное + 7704.202 от 19.05.2024	ИНИЦИАЛЫ, ФАМИЛИЯ

Земельный участок				
вид объекта недвижимости				
Лист № 460 раздела 4.2	Всего листов раздела 4.2: 654		Всего разделов: 8	Всего листов выписки: 945
09.01.2024г. № КУВИИ-001/2024-5029544				
Кадастровый номер:			78:42:0016202:7	
1	2	3	4	5
612	67599.66	121711.88	-	-
613	67597.62	121713.01	-	-
614	67595.65	121714.28	-	-
615	67595.02	121714.38	-	-
616	67594.42	121714.61	-	-
617	67593.9	121714.97	-	-
618	67593.46	121715.44	-	-
619	67593.14	121715.99	-	-
620	67592.94	121716.59	-	-
621	67592.92	121716.77	-	-
622	67592.72	121716.93	-	-
623	67589.33	121718.73	-	-
624	67584.76	121720.22	-	-
625	67585.27	121721.83	-	-
626	67588.21	121720.9	-	-
627	67591.62	121721.14	-	-
628	67593.47	121722.16	-	-
629	67597.54	121721.92	-	-
630	67605.48	121718.24	-	-
631	67612.66	121716.27	-	-
632	67618.47	121715.38	-	-
633	67622.65	121716.02	-	-
634	67627.85	121718.02	-	-
635	67632.79	121721.2	-	-
636	67643.53	121729.62	-	-
637	67644.27	121730.73	-	-
638	67660.04	121743.39	-	-
639	67660.14	121743.78	-	-
640	67664.58	121752.07	-	-

ПОЛНОЕ НАИМЕНОВАНИЕ ДОЛЖНОСТИ	 ДОКУМЕНТ ПОДПИСАН ЭЛЕКТРОННОЙ ПОДПИСЬЮ Служба кадастрового учета и регистрации недвижимости Федеральная служба государственной регистрации, кадастра и картографии Дубликат от 27.04.2024 № 19/01/2024	НИНЦНАМ, ФИМИЛКА

Земельный участок				
вид объекта недвижимости				
Лист № 461 раздела 4.2	Всего листов раздела 4.2: 654		Всего разделов: 8	Всего листов выписки: 945
09.01.2024г. № КУВИИ-001/2024-5029544				
Кадастровый номер:			78:42:0016202:7	
1	2	3	4	5
641	67668.15	121755.91	-	-
642	67670.15	121759.1	-	-
643	67672.53	121761.46	-	-
644	67672.97	121761.98	-	-
645	67674.73	121763.83	-	-
646	67676.59	121765.58	-	-
647	67678.55	121767.22	-	-
648	67680.61	121768.74	-	-
649	67682.75	121770.14	-	-
650	67684.97	121771.41	-	-
651	67687.26	121772.55	-	-
652	67689.61	121773.55	-	-
653	67692.01	121774.42	-	-
654	67694.47	121775.15	-	-
655	67696.96	121775.73	-	-
656	67699.48	121776.17	-	-
657	67724.16	121791.89	-	-
658	67739.79	121803.09	-	-
659	67746.3	121806.41	-	-
660	67748.39	121807.32	-	-
661	67755.5	121811.85	-	-
662	67757.58	121814.27	-	-
663	67759.77	121816.6	-	-
664	67762.08	121818.82	-	-
665	67764.48	121820.92	-	-
666	67766.99	121822.91	-	-
667	67769.59	121824.77	-	-
668	67772.28	121826.5	-	-
669	67773.4	121827.15	-	-

ПОЛНОЕ НАИМЕНОВАНИЕ ДОЛЖНОСТИ	 ДОКУМЕНТ ПОДПИСАН ЭЛЕКТРОННОЙ ПОДПИСЬЮ Служба кадастрового учета и регистрации недвижимости Федеральная служба государственной регистрации, кадастра и картографии Дубликат от 27.04.2024 № 18/01/2024	ИНИЦИАЛЫ, ФАМИЛИЯ

Земельный участок				
вид объекта недвижимости				
Лист № 462 раздела 4.2	Всего листов раздела 4.2: 654		Всего разделов: 8	Всего листов выписки: 945
09.01.2024г. № КУВИИ-001/2024-5029544				
Кадастровый номер:			78:42-0016202:7	
1	2	3	4	5
670	67773.84	121827.62	-	-
671	67780.97	121833.1	-	-
672	67789.31	121835.37	-	-
673	67792.25	121835.41	-	-
674	67793.46	121834.75	-	-
675	67795.25	121834.62	-	-
676	67802.74	121827.13	-	-
677	67803.05	121827.29	-	-
678	67803.73	121826.33	-	-
679	67806.01	121827.43	-	-
680	67806.73	121826.51	-	-
681	67804.27	121825.25	-	-
682	67804.17	121824.72	-	-
683	67804.25	121824.56	-	-
684	67803.85	121822.81	-	-
685	67804.19	121821.26	-	-
686	67809.85	121812.25	-	-
687	67809.82	121809.93	-	-
688	67808.65	121808.28	-	-
689	67803.96	121806.13	-	-
690	67800.5	121803.2	-	-
691	67798.27	121800.68	-	-
692	67796.7	121799.89	-	-
693	67791.9	121799.04	-	-
694	67787.24	121796.99	-	-
695	67783.1	121793.97	-	-
696	67772.3	121788.19	-	-
697	67769.15	121784.95	-	-
698	67766.65	121780	-	-

ПОЛНОЕ НАИМЕНОВАНИЕ ДОЛЖНОСТИ	 ДОКУМЕНТ ПОДПИСАН ЭЛЕКТРОННОЙ ПОДПИСЬЮ Службы ОБЛАСТНОГО КАДАСТРА ИМУЩЕСТВА ИЛИ ИЛИ ФЕДЕРАЛЬНОЙ СЛУЖБЫ ГОСУДАРСТВЕННОЙ РЕГИСТРАЦИИ, КАДАСТРА И КАРТОГРАФИИ Дубликат № 2704.202 от 19.05.2024	ИНИЦИАЛЫ, ФАМИЛИЯ

Земельный участок				
вид объекта недвижимости				
Лист № 464 раздела 4.2	Всего листов раздела 4.2: 654		Всего разделов: 8	Всего листов выписки: 945
09.01.2024г. № КУВИИ-001/2024-5029544				
Кадастровый номер:			78:42:0016202:7	
1	2	3	4	5
728	67669.45	121669	-	-
729	67679.75	121665.95	-	-
730	67689.55	121664.2	-	-
731	67702.15	121667.2	-	-
732	67706.95	121670.5	-	-
733	67713.7	121673.5	-	-
734	67715.33	121673.03	-	-
735	67718.29	121680.97	-	-
736	67720.02	121691.41	-	-
737	67723.23	121695.4	-	-
738	67728.42	121703.47	-	-
739	67737.02	121706.29	-	-
740	67747.36	121711.25	-	-
741	67758.06	121719.42	-	-
742	67764.44	121725.38	-	-
743	67779.2	121729.47	-	-
744	67788.03	121733.76	-	-
745	67792.09	121736.54	-	-
746	67800.36	121743.07	-	-
747	67806.48	121749.77	-	-
748	67809.39	121751.54	-	-
749	67820.68	121755.98	-	-
750	67828.94	121761.19	-	-
751	67837.44	121767.38	-	-
752	67845.86	121774.89	-	-
753	67853.64	121785.83	-	-
754	67857.9	121796.51	-	-
755	67864.64	121801.72	-	-
756	67880.3	121819.43	-	-

ПОЛНОЕ НАИМЕНОВАНИЕ ДОЛЖНОСТИ	 ДОКУМЕНТ ПОДПИСАН ЭЛЕКТРОННОЙ ПОДПИСЬЮ Службы ОБЛАСТНОГО КАДАСТРА ИМУЩЕСТВА Ульяновской ФЕДЕРАЛЬНОЙ СЛУЖБЫ ГОСУДАРСТВЕННОЙ РЕГИСТРАЦИИ, КАДАСТРА И КАРТОГРАФИИ Дубликат от 27.04.2024 № 19.01.2024	ИНИЦИАЛЫ, ФАМИЛИЯ

Земельный участок				
вид объекта недвижимости				
Лист № 465 раздела 4.2	Всего листов раздела 4.2: 654		Всего разделов: 8	Всего листов выписки: 945
09.01.2024г. № КУВИИ-001/2024-5029544				
Кадастровый номер:			78:42-0016202:7	
1	2	3	4	5
757	67895.05	121838.71	-	-
758	67900.52	121847.93	-	-
759	67907.11	121854.66	-	-
760	67913.89	121862.7	-	-
1	67916.4	121865.87	-	-
1	68019.19	122047.54	-	-
2	68018.96	122047.4	-	-
3	68015.75	122045.52	-	-
4	68012.47	122043.75	-	-
5	68011.04	122043.04	-	-
6	68000	122030.37	-	-
7	67997.47	122027.55	-	-
8	67995.77	122025.41	-	-
9	67989.21	122016.98	-	-
10	67987.29	122016.46	-	-
11	67984.33	122013.64	-	-
12	67979.42	122010.22	-	-
13	67973.08	122007.05	-	-
14	67971.89	122006.7	-	-
15	67971.76	122006.4	-	-
16	67971.4	122005.23	-	-
17	67968.02	122002.91	-	-
18	67966.21	122003.53	-	-
19	67958.48	122000.23	-	-
20	67958.22	122000	-	-
21	67956.57	121997.33	-	-
22	67954.38	121994.8	-	-
23	67953.17	121991.07	-	-
24	67951.36	121987.94	-	-

ПОЛНОЕ НАИМЕНОВАНИЕ ДОЛЖНОСТИ	 ДОКУМЕНТ ПОДПИСАН ЭЛЕКТРОННОЙ ПОДПИСЬЮ Службы ОБЛАСТНОГО КАДАСТРА ИМУЩЕСТВА ИЛИ ИЛИ ФЕДЕРАЛЬНАЯ СЛУЖБА ГОСУДАРСТВЕННОЙ РЕГИСТРАЦИИ, КАДАСТРА И КАРТОГРАФИИ Деловая линия + 7704.202 от 19.05.2024	НИНЦНАТЫ, ФАМИЛИЯ

Земельный участок				
вид объекта недвижимости				
Лист № 466 раздела 4.2	Всего листов раздела 4.2: 654		Всего разделов: 8	Всего листов выписки: 945
09.01.2024г. № КУВИИ-001/2024-5029544				
Кадастровый номер:			78:42:0016202:7	
1	2	3	4	5
25	67948.57	121985.65	-	-
26	67944.76	121982.98	-	-
27	67941.59	121980.06	-	-
28	67938.54	121974.22	-	-
29	67936.76	121967.37	-	-
30	67935.23	121963.94	-	-
31	67932.82	121961.27	-	-
32	67927.11	121958.48	-	-
33	67920.38	121955.71	-	-
34	67913.48	121951.53	-	-
35	67910.22	121947.56	-	-
36	67907.17	121941.97	-	-
37	67904	121935.24	-	-
38	67898.03	121926.35	-	-
39	67894.35	121923.72	-	-
40	67891.68	121920	-	-
41	67889.65	121914.85	-	-
42	67887.08	121910.06	-	-
43	67881.25	121901.95	-	-
44	67877.2	121897.4	-	-
45	67873.12	121891.64	-	-
46	67869.9	121888.07	-	-
47	67868.15	121886.47	-	-
48	67867.06	121884.93	-	-
49	67862.01	121879.54	-	-
50	67856.88	121872.82	-	-
51	67855.03	121868.68	-	-
52	67848.93	121860.53	-	-
53	67841.77	121851.3	-	-

ПОЛНОЕ НАИМЕНОВАНИЕ ДОЛЖНОСТИ	 ДОКУМЕНТ ПОДПИСАН ЭЛЕКТРОННОЙ ПОДПИСЬЮ Службы ОБЛАСТНОГО КАДАСТРА ИМУЩЕСТВА Владимирская область ФЕДЕРАЛЬНАЯ СЛУЖБА ГОСУДАРСТВЕННОЙ РЕГИСТРАЦИИ, КАДАСТРА И КАРТОГРАФИИ Дубликат от 27.04.2024 по 19.05.2024	ИНИЦИАЛЫ, ФАМИЛИЯ

Земельный участок				
вид объекта недвижимости				
Лист № 467 раздела 4.2	Всего листов раздела 4.2: 654		Всего разделов: 8	Всего листов выписки: 945
09.01.2024г. № КУВИИ-001/2024-5029544				
Кадастровый номер:			78:42:0016202:7	
1	2	3	4	5
54	67829.98	121837.89	-	-
55	67827.47	121836.68	-	-
56	67825.27	121837.33	-	-
57	67825	121837.8	-	-
58	67822.99	121838.22	-	-
59	67820.79	121837.82	-	-
60	67819.6	121836.85	-	-
61	67814.88	121832.43	-	-
62	67813.76	121834.09	-	-
63	67820.93	121841.63	-	-
64	67821.14	121844.63	-	-
65	67822.2	121848.35	-	-
66	67822.14	121849.55	-	-
67	67824.24	121851.86	-	-
68	67825.59	121853.7	-	-
69	67829.71	121858.21	-	-
70	67832.49	121862.49	-	-
71	67835.37	121867.39	-	-
72	67836.24	121869.84	-	-
73	67836.46	121870.64	-	-
74	67836.75	121875.92	-	-
75	67836.42	121881.49	-	-
76	67837.04	121884.51	-	-
77	67837.49	121885.04	-	-
78	67837.5	121885.08	-	-
79	67839.52	121888.6	-	-
80	67842.97	121891.7	-	-
81	67843.74	121892.42	-	-
82	67850.76	121900.71	-	-

ПОЛНОЕ НАИМЕНОВАНИЕ ДОЛЖНОСТИ	 ДОКУМЕНТ ПОДПИСАН ЭЛЕКТРОННОЙ ПОДПИСЬЮ Служба ОБЛАСТНОГО АДМИНИСТРАТИВНО-ТЕРРИТОРИАЛЬНОГО ЦЕНТРА Федеральная служба государственной регистрации, кадастра и картографии Дубликат от 27.04.2024 по 19.05.2024	ИНИЦИАЛЫ, ФАМИЛИЯ

Земельный участок				
вид объекта недвижимости				
Лист № 468 раздела 4.2	Всего листов раздела 4.2: 654		Всего разделов: 8	
Всего листов выписки: 945				
09.01.2024г. № КУВИИ-001/2024-5029544				
Кадастровый номер:			78:42:0016202:7	
1	2	3	4	5
83	67852.74	121903.33	-	-
84	67854.63	121906.02	-	-
85	67856.42	121908.77	-	-
86	67858.12	121911.59	-	-
87	67859.71	121914.46	-	-
88	67861.21	121917.4	-	-
89	67864.12	121925.99	-	-
90	67866.07	121930.21	-	-
91	67866.13	121930.5	-	-
92	67866.37	121930.86	-	-
93	67867.77	121933.87	-	-
94	67869.13	121934.88	-	-
95	67869.18	121934.95	-	-
96	67873.57	121938.91	-	-
97	67877.26	121941.44	-	-
98	67884.44	121954.48	-	-
99	67884.54	121954.76	-	-
100	67884.97	121955.44	-	-
101	67889.26	121963.24	-	-
102	67890.63	121964.12	-	-
103	67891.03	121964.43	-	-
104	67892.31	121965.72	-	-
105	67893.07	121966.19	-	-
106	67893.12	121966.23	-	-
107	67894.22	121967.44	-	-
108	67895.22	121968.73	-	-
109	67896.1	121970.11	-	-
110	67896.86	121971.55	-	-
111	67897.49	121973.06	-	-

ПОЛНОЕ НАИМЕНОВАНИЕ ДОЛЖНОСТИ	 ДОКУМЕНТ ПОДПИСАН ЭЛЕКТРОННОЙ ПОДПИСЬЮ	ИНИЦИАЛЫ, ФАМИЛИЯ
	Служба ОБЛАСТНОГО АДМИНИСТРАТИВНО-ТЕРРИТОРИАЛЬНОГО УПРАВЛЕНИЯ ЗАДАЧА ФЕДЕРАЛЬНАЯ СЛУЖБА ГОСУДАРСТВЕННОЙ РЕГИСТРАЦИИ, КАДАСТРА И КАРТОГРАФИИ Деловая линия + 7 (044) 202 от 19.08.2024	

Земельный участок				
вид объекта недвижимости				
Лист № 469 раздела 4.2	Всего листов раздела 4.2: 654		Всего разделов: 8	
Всего листов выписки: 945				
09.01.2024г. № КУВИИ-001/2024-5029544				
Кадастровый номер:			78:42-0016202:7	
1	2	3	4	5
112	67897.99	121974.61	-	-
113	67898.36	121976.2	-	-
114	67898.59	121977.82	-	-
115	67898.68	121979.45	-	-
116	67898.64	121981.09	-	-
117	67899.03	121981.9	-	-
118	67899.55	121982.63	-	-
119	67899.84	121982.93	-	-
120	67899.47	121983.93	-	-
121	67901.12	121987.75	-	-
122	67904.3	121988.51	-	-
123	67910.33	121988.45	-	-
124	67917.46	121988.95	-	-
125	67923.81	121993.4	-	-
126	67926.87	121997.97	-	-
127	67927.72	122000	-	-
128	67930.41	122003.78	-	-
129	67933.66	122008.44	-	-
130	67934.14	122011.23	-	-
131	67933.54	122013.77	-	-
132	67930.96	122018.27	-	-
133	67930.83	122020.96	-	-
134	67932.32	122022.29	-	-
135	67933.19	122023.07	-	-
136	67942.42	122023.97	-	-
137	67949.46	122025.21	-	-
138	67955.26	122027.9	-	-
139	67959.51	122031.26	-	-
140	67963.55	122034.45	-	-

ПОЛНОЕ НАИМЕНОВАНИЕ ДОЛЖНОСТИ	 ДОКУМЕНТ ПОДПИСАН ЭЛЕКТРОННОЙ ПОДПИСЬЮ Службы ОБЛАСТНОГО КАДАСТРА ИМУЩЕСТВА Владимирской ОБЛАСТИ Федеральная служба государственной регистрации, кадастра и картографии Дубликат от 27.04.2024 № 19/01/2024	НИНЦНАТЫ, ФАМИЛИЯ

Земельный участок				
вид объекта недвижимости				
Лист № 470 раздела 4.2	Всего листов раздела 4.2: 654		Всего разделов: 8	Всего листов выписки: 945
09.01.2024г. № КУВИИ-001/2024-5029544				
Кадастровый номер:			78:42-0016202:7	
1	2	3	4	5
141	67964.83	122036.15	-	-
142	67966.89	122039.13	-	-
143	67968.83	122042.19	-	-
144	67970.64	122045.32	-	-
145	67972.32	122048.52	-	-
146	67973.88	122051.79	-	-
147	67975.29	122055.12	-	-
148	67976.57	122058.51	-	-
149	67977.72	122061.95	-	-
150	67987.93	122073.46	-	-
151	67995.22	122079.94	-	-
152	68001.94	122090.96	-	-
153	68005.05	122097.29	-	-
154	68003.97	122099.22	-	-
155	68001.86	122102.14	-	-
156	68001.42	122102.37	-	-
157	68001.08	122102.73	-	-
158	68000.87	122103.18	-	-
159	68000.8	122103.67	-	-
160	68000.89	122104.16	-	-
161	68001.13	122104.6	-	-
162	68001.49	122104.94	-	-
163	68001.93	122105.16	-	-
164	68002.43	122105.22	-	-
165	68002.92	122105.14	-	-
166	68003.71	122104.46	-	-
167	68004.6	122103.91	-	-
168	68005.57	122103.5	-	-
169	68006.58	122103.25	-	-

ПОЛНОЕ НАИМЕНОВАНИЕ ДОЛЖНОСТИ	 ДОКУМЕНТ ПОДПИСАН ЭЛЕКТРОННОЙ ПОДПИСЬЮ Службы ОБЛАСТНОГО КАДАСТРА ИМУЩЕСТВА Владимирской ОБЛАСТИ Федеральная служба государственной регистрации, кадастра и картографии Дубликат от 27.04.2024 по 19.05.2024	ИНИЦИАЛЫ, ФАМИЛИЯ

Земельный участок				
вид объекта недвижимости				
Лист № 471 раздела 4.2	Всего листов раздела 4.2: 654		Всего разделов: 8	Всего листов выписки: 945
09.01.2024г. № КУВИИ-001/2024-5029544				
Кадастровый номер:			78:42-0016202:7	
1	2	3	4	5
170	68007.62	122103.15	-	-
171	68008.66	122103.2	-	-
172	68009.69	122103.42	-	-
173	68010.67	122103.78	-	-
174	68011.58	122104.29	-	-
175	68012.41	122104.94	-	-
176	68013.13	122105.7	-	-
177	68013.03	122107.76	-	-
178	68013.08	122109.82	-	-
179	68013.28	122111.88	-	-
180	68013.63	122113.92	-	-
181	68014.13	122115.92	-	-
182	68014.77	122117.88	-	-
183	68015.56	122119.8	-	-
184	68023.66	122131.23	-	-
185	68024.12	122132.78	-	-
186	68024.43	122134.38	-	-
187	68024.59	122136	-	-
188	68024.59	122137.63	-	-
189	68024.43	122139.25	-	-
190	68024.12	122140.85	-	-
191	68023.66	122142.41	-	-
192	68023.3	122143.09	-	-
193	68023.07	122143.83	-	-
194	68022.97	122144.6	-	-
195	68023.01	122145.37	-	-
196	68023.18	122146.12	-	-
197	68023.48	122146.84	-	-
198	68023.9	122147.48	-	-

ПОЛНОЕ НАИМЕНОВАНИЕ ДОЛЖНОСТИ	 ДОКУМЕНТ ПОДПИСАН ЭЛЕКТРОННОЙ ПОДПИСЬЮ Службы ОБЛАСТНОГО КАДАСТРА ИМУЩЕСТВА ИЛИ ИЛИ ФЕДЕРАЛЬНАЯ СЛУЖБА ГОСУДАРСТВЕННОЙ РЕГИСТРАЦИИ, КАДАСТРА И КАРТОГРАФИИ Деловая линия + 7704.202 от 19.05.2024	НИНЦНАТЫ, ФАМИЛИЯ

Земельный участок				
вид объекта недвижимости				
Лист № 472 раздела 4.2	Всего листов раздела 4.2: 654		Всего разделов: 8	Всего листов выписки: 945
09.01.2024г. № КУВИИ-001/2024-5029544				
Кадастровый номер:			78:42-0016202:7	
1	2	3	4	5
199	68024.43	122148.05	-	-
200	68025.05	122148.51	-	-
201	68025.74	122148.86	-	-
202	68026.49	122149.08	-	-
203	68027.26	122149.17	-	-
204	68030.95	122145.97	-	-
205	68038.32	122146.05	-	-
206	68040.35	122144.68	-	-
207	68040.33	122143.93	-	-
208	68039.6	122142.02	-	-
209	68040.84	122141.81	-	-
210	68042.04	122141.45	-	-
211	68043.19	122140.95	-	-
212	68044.27	122140.3	-	-
213	68045.26	122139.52	-	-
214	68046.14	122138.62	-	-
215	68046.9	122137.62	-	-
216	68046.95	122137.59	-	-
217	68048.89	122137.08	-	-
218	68050.8	122136.21	-	-
219	68057.13	122132.58	-	-
220	68064.28	122128.95	-	-
221	68065.82	122130.14	-	-
222	68066.52	122129.79	-	-
223	68066.88	122129.61	-	-
224	68067.74	122129.18	-	-
225	68067.57	122126.91	-	-
226	68076.42	122119.95	-	-
227	68076.72	122117.28	-	-

ПОЛНОЕ НАИМЕНОВАНИЕ ДОЛЖНОСТИ	 ДОКУМЕНТ ПОДПИСАН ЭЛЕКТРОННОЙ ПОДПИСЬЮ Службы ОБЛАСТНОГО КАДАСТРА ИМУЩЕСТВА Владимирская ОБЛАСТЬ ФЕДЕРАЛЬНАЯ СЛУЖБА ГОСУДАРСТВЕННОЙ РЕГИСТРАЦИИ, КАДАСТРА И КАРТОГРАФИИ Дубликат от 27.04.2024 № 198/204	НИНЦНАТЫ, ФИМИЛИЯ

Земельный участок				
вид объекта недвижимости				
Лист № 473 раздела 4.2	Всего листов раздела 4.2: 654		Всего разделов: 8	Всего листов выписки: 945
09.01.2024г. № КУВИИ-001/2024-5029544				
Кадастровый номер:			78:42:0016202:7	
1	2	3	4	5
228	68074.84	122112.04	-	-
229	68072.13	122108.44	-	-
230	68065.54	122106.08	-	-
231	68061.23	122102.8	-	-
232	68053.3	122094.34	-	-
233	68044.34	122083.82	-	-
234	68041.13	122079.32	-	-
235	68037.13	122072.37	-	-
236	68031.98	122060.03	-	-
237	68030.94	122056.21	-	-
238	68029.42	122054	-	-
239	68026.99	122051.8	-	-
240	68022.59	122048.97	-	-
1	68019.19	122047.54	-	-
1	67551.36	121358.43	-	-
2	67551.32	121358.32	-	-
3	67550.49	121355.72	-	-
4	67550.48	121355.69	-	-
5	67549.79	121353.03	-	-
6	67549.24	121350.33	-	-
7	67548.84	121347.6	-	-
8	67548.59	121344.85	-	-
9	67548.5	121342.1	-	-
10	67548.53	121340.59	-	-
11	67551.62	121335.24	-	-
12	67551.41	121329.71	-	-
13	67552.16	121328.34	-	-
14	67554.97	121324.67	-	-
15	67559.02	121322.56	-	-

ПОЛНОЕ НАИМЕНОВАНИЕ ДОЛЖНОСТИ	 ДОКУМЕНТ ПОДПИСАН ЭЛЕКТРОННОЙ ПОДПИСЬЮ Служба кадастрового учета и регистрации недвижимости Федеральная служба государственной регистрации, кадастра и картографии Дубликат от 27.04.2024 № 19.01.2024	НИНЦНАТЫ, ФИМИЛИЯ

Земельный участок				
вид объекта недвижимости				
Лист № 474 раздела 4.2	Всего листов раздела 4.2: 654		Всего разделов: 8	Всего листов выписки: 945
09.01.2024г. № КУВИИ-001/2024-5029544				
Кадастровый номер:			78:42-0016202:7	
1	2	3	4	5
16	67562.44	121321.39	-	-
17	67564.3	121319.8	-	-
18	67570.56	121315.96	-	-
19	67580.9	121312.12	-	-
20	67591.85	121312.27	-	-
21	67592.19	121312.36	-	-
22	67592.69	121312.47	-	-
23	67593.21	121312.42	-	-
24	67593.26	121312.4	-	-
25	67599.21	121313.58	-	-
26	67608.79	121319.31	-	-
27	67610	121318.49	-	-
28	67610.06	121317.06	-	-
29	67600.42	121309.33	-	-
30	67595.16	121307.29	-	-
31	67586.94	121305.31	-	-
32	67580.81	121304.96	-	-
33	67563.25	121309.21	-	-
34	67560.84	121309.06	-	-
35	67559.3	121308.01	-	-
36	67557.68	121307.85	-	-
37	67551.93	121311.13	-	-
38	67544.1	121312.24	-	-
39	67540.3	121313.14	-	-
40	67538.29	121313.48	-	-
41	67537.11	121313.3	-	-
42	67535.84	121312.13	-	-
43	67532.82	121308.19	-	-
44	67528.5	121303.87	-	-

ПОЛНОЕ НАИМЕНОВАНИЕ ДОЛЖНОСТИ	 ДОКУМЕНТ ПОДПИСАН ЭЛЕКТРОННОЙ ПОДПИСЬЮ Служба ОБЛАСТНОГО СЕВЕРОКАВКАЗСКОГО УПРАВЛЕНИЯ ФЕДЕРАЛЬНОЙ СЛУЖБЫ ГОСУДАРСТВЕННОЙ РЕГИСТРАЦИИ, КАДАСТРА И КАРТОГРАФИИ Дубликат от 27.04.2022 по 19.05.2024	ИНИЦИАЛЫ, ФАМИЛИЯ

Земельный участок				
вид объекта недвижимости				
Лист № 475 раздела 4.2	Всего листов раздела 4.2: 654		Всего разделов: 8	Всего листов выписки: 945
09.01.2024г. № КУВИИ-001/2024-5029544				
Кадастровый номер:			78:42-0016202:7	
1	2	3	4	5
45	67526.1	121300.57	-	-
46	67523.73	121299.11	-	-
47	67519.24	121297.9	-	-
48	67516.82	121296.51	-	-
49	67511.87	121289.52	-	-
50	67509.2	121286.48	-	-
51	67505.14	121280.51	-	-
52	67502.09	121272.89	-	-
53	67501.64	121266.86	-	-
54	67502.64	121264.04	-	-
55	67503.87	121262.35	-	-
56	67507.2	121242.2	-	-
57	67508.72	121235.23	-	-
58	67508.44	121232.76	-	-
59	67507.17	121230.73	-	-
60	67505.9	121230.1	-	-
61	67504.84	121230.16	-	-
62	67503.37	121231.24	-	-
63	67502.7	121232.1	-	-
64	67502.62	121232.12	-	-
65	67501.99	121232.39	-	-
66	67501.44	121232.78	-	-
67	67500.98	121233.29	-	-
68	67500.64	121233.88	-	-
69	67499.46	121236.68	-	-
70	67498.42	121239.53	-	-
71	67497.5	121242.43	-	-
72	67496.72	121245.36	-	-
73	67496.06	121248.33	-	-

ПОЛНОЕ НАИМЕНОВАНИЕ ДОЛЖНОСТИ	 ДОКУМЕНТ ПОДПИСАН ЭЛЕКТРОННОЙ ПОДПИСЬЮ Службы ОБЛАСТНОГО КАДАСТРА ИМУЩЕСТВА Владимирская область ФЕДЕРАЛЬНАЯ СЛУЖБА ГОСУДАРСТВЕННОЙ РЕГИСТРАЦИИ, КАДАСТРА И КАРТОГРАФИИ Дубликат от 27.04.2024 № 19.01.2024	ИНИЦИАЛЫ, ФАМИЛИЯ

Земельный участок				
вид объекта недвижимости				
Лист № 476 раздела 4.2	Всего листов раздела 4.2: 654		Всего разделов: 8	Всего листов выписки: 945
09.01.2024г. № КУВИИ-001/2024-5029544				
Кадастровый номер:			78:42:0016202:7	
1	2	3	4	5
74	67495.55	121251.32	-	-
75	67495.16	121254.34	-	-
76	67495.13	121254.78	-	-
77	67494.97	121255.42	-	-
78	67492.54	121261.07	-	-
79	67490.16	121263.49	-	-
80	67488.74	121263.97	-	-
81	67484.78	121262.04	-	-
82	67483.09	121261.76	-	-
83	67480.33	121262.23	-	-
84	67477.08	121261.59	-	-
85	67474.92	121259.9	-	-
86	67462.68	121247.27	-	-
87	67459.29	121245.11	-	-
88	67455.86	121243.72	-	-
89	67452.67	121241.53	-	-
90	67448.63	121237.98	-	-
91	67447.17	121237.22	-	-
92	67445.13	121235.46	-	-
93	67443.92	121234.89	-	-
94	67443.66	121234.81	-	-
95	67438.84	121230.11	-	-
96	67437.66	121230.36	-	-
97	67433.24	121234.82	-	-
98	67430.59	121232.95	-	-
99	67429.2	121234.87	-	-
100	67431.65	121236.73	-	-
101	67431.73	121237.42	-	-
102	67431.62	121237.52	-	-

ПОЛНОЕ НАИМЕНОВАНИЕ ДОЛЖНОСТИ	 ДОКУМЕНТ ПОДПИСАН ЭЛЕКТРОННОЙ ПОДПИСЬЮ Службы ОБЛАСТНОГО КАДАСТРА ИМУЩЕСТВА Владимирская ОБЛАСТЬ ФЕДЕРАЛЬНАЯ СЛУЖБА ГОСУДАРСТВЕННОЙ РЕГИСТРАЦИИ, КАДАСТРА И КАРТОГРАФИИ Дубликат от 27.04.2024 № 19.05.2024	ИНИЦИАЛЫ, ФАМИЛИЯ

Земельный участок				
вид объекта недвижимости				
Лист № 477 раздела 4.2	Всего листов раздела 4.2: 654		Всего разделов: 8	Всего листов выписки: 945
09.01.2024г. № КУВН-001/2024-5029544				
Кадастровый номер:			78:42-0016202:7	
1	2	3	4	5
103	67430.74	121238.52	-	-
104	67430	121239.62	-	-
105	67429.76	121240.08	-	-
106	67426.92	121243.24	-	-
107	67426.02	121245.35	-	-
108	67426.99	121247.5	-	-
109	67429.27	121249.83	-	-
110	67429.29	121249.88	-	-
111	67441.04	121263.95	-	-
112	67477.9	121293.15	-	-
113	67478.45	121295.39	-	-
114	67478.83	121302.94	-	-
115	67480.31	121305.69	-	-
116	67482.43	121307.75	-	-
117	67483.72	121310.83	-	-
118	67485.29	121314.22	-	-
119	67486.98	121317.54	-	-
120	67488.81	121320.79	-	-
121	67490.75	121323.97	-	-
122	67492.82	121327.08	-	-
123	67495	121330.1	-	-
124	67497.31	121333.04	-	-
125	67506.92	121338.38	-	-
126	67522.46	121366.29	-	-
127	67522.7	121366.88	-	-
128	67523.01	121367.27	-	-
129	67533.1	121385.39	-	-
130	67533.55	121385.88	-	-
131	67534.23	121388.44	-	-

ПОЛНОЕ НАИМЕНОВАНИЕ ДОЛЖНОСТИ	 ДОКУМЕНТ ПОДПИСАН ЭЛЕКТРОННОЙ ПОДПИСЬЮ Службы ОБЛАСТНОГО КАДАСТРА ИМУЩЕСТВА ИЛИ ИНОЙ ФЕДЕРАЛЬНОЙ СЛУЖБЫ ГОСУДАРСТВЕННОЙ РЕГИСТРАЦИИ, КАДАСТРА И КАРТОГРАФИИ Дубликат от 27.04.2024 по 19.05.2024	ИНИЦИАЛЫ, ФАМИЛИЯ

Земельный участок				
вид объекта недвижимости				
Лист № 478 раздела 4.2	Всего листов раздела 4.2: 654		Всего разделов: 8	Всего листов выписки: 945
09.01.2024г. № КУВИИ-001/2024-5029544				
Кадастровый номер:			78:42:0016202:7	
1	2	3	4	5
132	67537.06	121392.35	-	-
133	67541.94	121395.77	-	-
134	67551.92	121401.82	-	-
135	67559.89	121405.18	-	-
136	67561.94	121406.12	-	-
137	67565.25	121407.47	-	-
138	67568.63	121408.68	-	-
139	67572.05	121409.74	-	-
140	67572.2	121413.82	-	-
141	67573.43	121414.47	-	-
142	67575.4	121410.62	-	-
143	67578.09	121411.22	-	-
144	67578.97	121411.39	-	-
145	67583.87	121413.88	-	-
146	67585.36	121413.51	-	-
147	67586.1	121411.81	-	-
148	67585.63	121409.14	-	-
149	67579.85	121398.03	-	-
150	67572.31	121389.71	-	-
151	67568.33	121384.03	-	-
152	67563.81	121375.62	-	-
153	67560.58	121370.57	-	-
154	67556.44	121366.86	-	-
1	67551.36	121358.43	-	-
1	67309.52	121141.81	-	-
2	67308.75	121142.09	-	-
3	67307.61	121144.81	-	-
4	67306.64	121145.13	-	-
5	67305.64	121145.31	-	-

ПОЛНОЕ НАИМЕНОВАНИЕ ДОЛЖНОСТИ	 ДОКУМЕНТ ПОДПИСАН ЭЛЕКТРОННОЙ ПОДПИСЬЮ Служба ОБЛАСТНОГО КАДАСТРА ИМУЩЕСТВА ИЛИ ИЛИ ФЕДЕРАЛЬНАЯ СЛУЖБА ГОСУДАРСТВЕННОЙ РЕГИСТРАЦИИ, КАДАСТРА И КАРТОГРАФИИ Деловая линия + 7 (044) 202 от 19.05.2024	ИНИЦИАЛЫ, ФАМИЛИЯ

Земельный участок				
вид объекта недвижимости				
Лист № 479 раздела 4.2	Всего листов раздела 4.2: 654		Всего разделов: 8	Всего листов выписки: 945
09.01.2024г. № КУВИИ-001/2024-5029544				
Кадастровый номер:			78:42:0016202:7	
1	2	3	4	5
6	67304.62	121145.35	-	-
7	67303.61	121145.25	-	-
8	67302.62	121145.01	-	-
9	67301.68	121144.63	-	-
10	67300.79	121144.12	-	-
11	67299.99	121143.5	-	-
12	67299.28	121142.77	-	-
13	67298.68	121141.94	-	-
14	67298.2	121141.05	-	-
15	67297.86	121140.09	-	-
16	67297.65	121139.09	-	-
17	67297.58	121138.08	-	-
18	67297.65	121137.06	-	-
19	67297.86	121136.07	-	-
20	67298.22	121135.12	-	-
21	67298.15	121133.82	-	-
22	67297.95	121132.55	-	-
23	67297.62	121131.3	-	-
24	67297.16	121130.09	-	-
25	67296.59	121128.93	-	-
26	67295.9	121127.84	-	-
27	67295.1	121126.83	-	-
28	67294.2	121125.9	-	-
29	67293.2	121125.07	-	-
30	67292.14	121124.35	-	-
31	67287.84	121123.78	-	-
32	67286.8	121123.51	-	-
33	67285.74	121123.39	-	-
34	67284.68	121123.43	-	-

ПОЛНОЕ НАИМЕНОВАНИЕ ДОЛЖНОСТИ	 ДОКУМЕНТ ПОДПИСАН ЭЛЕКТРОННОЙ ПОДПИСЬЮ Службы ОБЛАСТНОГО КАДАСТРА ИМУЩЕСТВА ИЛИ ИЛИ ФЕДЕРАЛЬНОЙ СЛУЖБЫ ГОСУДАРСТВЕННОЙ РЕГИСТРАЦИИ, КАДАСТРА И КАРТОГРАФИИ Даты подписания: с 27.04.2022 по 19.05.2024	ИНИЦИАЛЫ, ФАМИЛИЯ

Земельный участок				
вид объекта недвижимости				
Лист № 480 раздела 4.2	Всего листов раздела 4.2: 654		Всего разделов: 8	Всего листов выписки: 945
09.01.2024г. № КУВИИ-001/2024-5029544				
Кадастровый номер:			78:42:0016202:7	
1	2	3	4	5
35	67283.63	121123.62	-	-
36	67283.47	121124.19	-	-
37	67283.47	121124.79	-	-
38	67283.62	121125.36	-	-
39	67283.9	121125.89	-	-
40	67284.31	121126.32	-	-
41	67284.81	121126.64	-	-
42	67285.38	121126.82	-	-
43	67285.98	121126.86	-	-
44	67289.14	121128.48	-	-
45	67291.98	121129.45	-	-
46	67292.52	121129.9	-	-
47	67292.96	121130.45	-	-
48	67293.29	121131.07	-	-
49	67293.5	121131.75	-	-
50	67293.56	121132.46	-	-
51	67293.49	121133.16	-	-
52	67293.28	121133.83	-	-
53	67292.94	121134.46	-	-
54	67292.49	121135	-	-
55	67291.94	121135.45	-	-
56	67291.52	121136.79	-	-
57	67291.26	121138.17	-	-
58	67291.14	121139.57	-	-
59	67291.18	121140.97	-	-
60	67291.38	121142.36	-	-
61	67291.72	121143.72	-	-
62	67292.21	121145.04	-	-
63	67292.84	121146.3	-	-

ПОЛНОЕ НАИМЕНОВАНИЕ ДОЛЖНОСТИ	 ДОКУМЕНТ ПОДПИСАН ЭЛЕКТРОННОЙ ПОДПИСЬЮ Служба ОБЛАСТНОГО КАДАСТРА И ГЕОИНФОРМАЦИОННОГО УПРАВЛЕНИЯ ФЕДЕРАЛЬНОЙ СЛУЖБЫ ГОСУДАРСТВЕННОЙ РЕГИСТРАЦИИ, КАДАСТРА И КАРТОГРАФИИ Дубликат от 27.04.2024 по 19.05.2024	ИНИЦИАЛЫ, ФАМИЛИЯ

Земельный участок				
вид объекта недвижимости				
Лист № 481 раздела 4.2	Всего листов раздела 4.2: 654		Всего разделов: 8	Всего листов выписки: 945
09.01.2024г. № КУВИИ-001/2024-5029544				
Кадастровый номер:			78:42:0016202:7	
1	2	3	4	5
64	67293.6	121147.48	-	-
65	67294.49	121148.57	-	-
66	67304.29	121153.52	-	-
67	67306.6	121156.58	-	-
68	67310.87	121161.38	-	-
69	67313.17	121162.73	-	-
70	67315.4	121164.2	-	-
71	67317.55	121165.78	-	-
72	67319.62	121167.47	-	-
73	67321.59	121169.27	-	-
74	67323.47	121171.17	-	-
75	67325.25	121173.16	-	-
76	67326.93	121175.24	-	-
77	67328.5	121177.41	-	-
78	67329.38	121178.05	-	-
79	67329.94	121178.89	-	-
80	67340.93	121187.84	-	-
81	67363.89	121211.08	-	-
82	67364.48	121215.16	-	-
83	67365.68	121216.42	-	-
84	67368.84	121216.8	-	-
85	67371.91	121218.87	-	-
86	67382.01	121227.92	-	-
87	67382.45	121228.34	-	-
88	67382.6	121228.44	-	-
89	67389.39	121234.52	-	-
90	67398.03	121236.66	-	-
91	67400.62	121237.6	-	-
92	67401.94	121238.08	-	-

ПОЛНОЕ НАИМЕНОВАНИЕ ДОЛЖНОСТИ	 ДОКУМЕНТ ПОДПИСАН ЭЛЕКТРОННОЙ ПОДПИСЬЮ Служба кадастрового учета и регистрации недвижимости Федеральная служба государственной регистрации, кадастра и картографии Дубликат от 27.04.2024 за 19.05.2024	НИНЦНАМ, ФИМИЛКА

Земельный участок				
вид объекта недвижимости				
Лист № 482 раздела 4.2	Всего листов раздела 4.2: 654		Всего разделов: 8	Всего листов выписки: 945
09.01.2024г. № КУВИИ-001/2024-5029544				
Кадастровый номер:			78:42:0016202:7	
1	2	3	4	5
93	67403.31	121238.43	-	-
94	67404.7	121238.65	-	-
95	67406.11	121238.73	-	-
96	67407.52	121238.66	-	-
97	67408.92	121238.46	-	-
98	67409.55	121238.31	-	-
99	67409.87	121238.31	-	-
100	67410.02	121238.19	-	-
101	67410.29	121238.13	-	-
102	67411.62	121237.66	-	-
103	67412.9	121237.06	-	-
104	67419.05	121227.97	-	-
105	67419.96	121227.86	-	-
106	67421.12	121226.29	-	-
107	67421.5	121224.34	-	-
108	67422.61	121222.7	-	-
109	67425.34	121219.94	-	-
110	67439.3	121196.48	-	-
111	67441.06	121191.26	-	-
112	67441.53	121190.24	-	-
113	67441.89	121189.14	-	-
114	67442.06	121188.28	-	-
115	67442.88	121185.85	-	-
116	67441.99	121182.44	-	-
117	67438.92	121181.54	-	-
118	67438.78	121181.71	-	-
119	67438.43	121181.6	-	-
120	67437.65	121181.51	-	-
121	67434.27	121185.6	-	-

ПОЛНОЕ НАИМЕНОВАНИЕ ДОЛЖНОСТИ	 ДОКУМЕНТ ПОДПИСАН ЭЛЕКТРОННОЙ ПОДПИСЬЮ Службы ОБЛАСТНОГО КАДАСТРА ИМУЩЕСТВА Владимирской ОБЛАСТИ Федеральная служба государственной регистрации, кадастра и картографии Филиал в г.Томске Дубликат от 27.04.2024 по 19.05.2024	ИНИЦИАЛЫ, ФАМИЛИЯ

Земельный участок				
вид объекта недвижимости				
Лист № 483 раздела 4.2	Всего листов раздела 4.2: 654		Всего разделов: 8	Всего листов выписки: 945
09.01.2024г. № КУВИИ-001/2024-5029544				
Кадастровый номер:			78:42-0016202:7	
1	2	3	4	5
122	67421.98	121208.22	-	-
123	67421.39	121209.39	-	-
124	67416.6	121215.33	-	-
125	67416.11	121215.69	-	-
126	67408.1	121213.56	-	-
127	67401.33	121209.28	-	-
128	67379	121193.14	-	-
129	67377.8	121192.13	-	-
130	67362.8	121176.49	-	-
131	67353	121154.87	-	-
132	67349.16	121151.06	-	-
133	67333.99	121144.23	-	-
134	67327.08	121142.83	-	-
135	67317.08	121138.46	-	-
136	67312.31	121134.61	-	-
137	67301.01	121111.31	-	-
138	67299.68	121111.66	-	-
139	67307.08	121135.2	-	-
1	67309.52	121141.81	-	-
1	68226.73	122157.26	-	-
2	68225.23	122157.29	-	-
3	68213.14	122158.9	-	-
4	68203.46	122157.07	-	-
5	68201.91	122156.29	-	-
6	68200.3	122155.64	-	-
7	68199.7	122155.46	-	-
8	68202.59	122154.91	-	-
1	68226.73	122157.26	-	-
1	68243.28	122157.48	-	-

ПОЛНОЕ НАИМЕНОВАНИЕ ДОЛЖНОСТИ	 ДОКУМЕНТ ПОДПИСАН ЭЛЕКТРОННОЙ ПОДПИСЬЮ Службы ОБЛАСТНОГО КАДАСТРА И ГЕОИНФОРМАЦИОННОГО ЦЕНТРА Ульяновской ОБЛАСТИ Федеральная служба государственной регистрации, кадастра и картографии Ульяновская область ИНН 4307003001	ИНИЦИАЛЫ, ФАМИЛИЯ

Земельный участок				
вид объекта недвижимости				
Лист № 484 раздела 4.2	Всего листов раздела 4.2: 654		Всего разделов: 8	Всего листов выписки: 945
09.01.2024г. № КУВН-001/2024-5029544				
Кадастровый номер:			78:42:0016202:7	
1	2	3	4	5
2	68241.29	122156.94	-	-
3	68235.48	122157.07	-	-
4	68240.41	122156.07	-	-
5	68241.61	122156.39	-	-
1	68243.28	122157.48	-	-
1	68252.25	122162.9	-	-
2	68252.01	122162.85	-	-
3	68249.9	122159.29	-	-
4	68247.48	122158.63	-	-
5	68251.51	122158.69	-	-
6	68252.14	122160.05	-	-
1	68252.25	122162.9	-	-
1	68261.06	122164.41	-	-
2	68258.24	122163.05	-	-
3	68260.05	122161.93	-	-
4	68260.19	122163.11	-	-
5	68260.71	122163.88	-	-
1	68261.06	122164.41	-	-
1	68281.54	122177.63	-	-
2	68273.88	122173.65	-	-
3	68266.15	122167.36	-	-
4	68269.22	122169.13	-	-
5	68271.64	122169.78	-	-
6	68276.28	122172.95	-	-
7	68281.82	122175.32	-	-
8	68282.07	122175.69	-	-
1	68281.54	122177.63	-	-
1	68282.24	122178.57	-	-
2	68284.23	122179.61	-	-

ПОЛНОЕ НАИМЕНОВАНИЕ ДОЛЖНОСТИ	 ДОКУМЕНТ ПОДПИСАН ЭЛЕКТРОННОЙ ПОДПИСЬЮ Службы ОБЛАСТНОГО КАДАСТРА ИМУЩЕСТВА Ульяновской ФЕДЕРАЛЬНОЙ СЛУЖБЫ ГОСУДАРСТВЕННОЙ РЕГИСТРАЦИИ, КАДАСТРА И КАРТОГРАФИИ Довольное + 7704.202 от 19.08.2024	ИНИЦИАЛЫ, ФАМИЛИЯ

Земельный участок				
вид объекта недвижимости				
Лист № 485 раздела 4.2	Всего листов раздела 4.2: 654		Всего разделов: 8	
Всего листов выписки: 945				
09.01.2024г. № КУВИИ-001/2024-5029544				
Кадастровый номер:			78:42:0016202:7	
1	2	3	4	5
3	68283.57	122179.45	-	-
4	68282.26	122178.71	-	-
1	68282.24	122178.57	-	-
1	68299.97	122199.47	-	-
2	68299.17	122199.21	-	-
3	68294.82	122193.28	-	-
4	68291.79	122186.69	-	-
5	68287.38	122180.95	-	-
6	68288.93	122181.31	-	-
7	68291.97	122183.86	-	-
8	68293.34	122186.36	-	-
9	68294.2	122190.29	-	-
10	68295.56	122192.25	-	-
11	68297.21	122193.32	-	-
12	68297.17	122194.71	-	-
13	68298.72	122196.93	-	-
1	68299.97	122199.47	-	-

ПОЛНОЕ НАИМЕНОВАНИЕ ДОЛЖНОСТИ	 ДОКУМЕНТ ПОДПИСАН ЭЛЕКТРОННОЙ ПОДПИСЬЮ Службы ОБЛАСТНОГО КОМПЬЮТЕРНО-ИНФОРМАЦИОННОГО ЦЕНТРА Управления ФЕДЕРАЛЬНОЙ СЛУЖБЫ ГОСУДАРСТВЕННОЙ РЕГИСТРАЦИИ, КАДАСТРА И КАРТОГРАФИИ Дубликат от 27.04.2024 по 19.05.2024	ИНИЦИАЛЫ, ФАМИЛИЯ

Земельный участок				
вид объекта недвижимости				
Лист № 486 раздела 4.2	Всего листов раздела 4.2: 654		Всего разделов: 8	Всего листов выписки: 945
09.01.2024г. № КУВИИ-001/2024-5029544				
Кадастровый номер:			78:42:0016202:7	
Сведения о характерных точках границы части (частей) земельного участка				
Учетный номер части: 78:42:0016202:7/89				
Система координат				
Номер точки	Координаты, м		Описание закрепления на местности	Средняя квадратичная погрешность определения координат характерных точек границ земельного участка, м
	X	Y		
1	2	3	4	5
1	68145.56	122185.98	-	-
2	68145.38	122186.07	-	-
3	68143.9	122186.64	-	-
4	68142.38	122187.1	-	-
5	68140.82	122187.42	-	-
6	68139.24	122187.62	-	-
7	68137.65	122187.68	-	-
8	68136.07	122187.62	-	-
9	68124.17	122184.36	-	-
10	68118.67	122185	-	-
11	68119.66	122184.74	-	-
12	68124.15	122184.32	-	-
13	68140.33	122186.86	-	-
14	68143.08	122186.83	-	-
1	68145.56	122185.98	-	-
1	67570.02	121420.87	-	-
2	67569.69	121425.89	-	-
3	67568.81	121425.65	-	-
4	67569.02	121423.6	-	-
1	67570.02	121420.87	-	-
1	67703.85	121664.02	-	-
2	67707.41	121664.29	-	-
3	67704.55	121664.2	-	-
1	67703.85	121664.02	-	-

ПОЛНОЕ НАИМЕНОВАНИЕ ДОЛЖНОСТИ	 ДОКУМЕНТ ПОДПИСАН ЭЛЕКТРОННОЙ ПОДПИСЬЮ Служба ОБЛАСТНОГО КАДАСТРА ИМУЩЕСТВА Ульяновская ФЕДЕРАЛЬНАЯ СЛУЖБА ГОСУДАРСТВЕННОЙ РЕГИСТРАЦИИ, КАДАСТРА И КАРТОГРАФИИ Дубликат от 27.04.2024 по 19.05.2024	ИНИЦИАЛЫ, ФАМИЛИЯ

Земельный участок				
вид объекта недвижимости				
Лист № 487 раздела 4.2	Всего листов раздела 4.2: 654		Всего разделов: 8	Всего листов выписки: 945
09.01.2024г. № КУВИИ-001/2024-5029544				
Кадстровый номер:			78:42:0016202:7	
1	2	3	4	5
1	68151.53	122182.19	-	-
2	68157.37	122172.51	-	-
3	68158.93	122171.7	-	-
4	68158.47	122174.14	-	-
5	68154.61	122180.18	-	-
6	68152.74	122181.58	-	-
1	68151.53	122182.19	-	-
1	68164.18	122168.41	-	-
2	68160.14	122170.51	-	-
3	68160.25	122169.91	-	-
4	68161.1	122169	-	-
5	68161.98	122168.52	-	-
1	68164.18	122168.41	-	-
1	68170.41	122165.1	-	-
2	68174.52	122161.97	-	-
3	68180.94	122159.55	-	-
4	68182.29	122158.52	-	-
5	68183.73	122157.61	-	-
6	68185.25	122156.83	-	-
7	68186.82	122156.18	-	-
8	68188.45	122155.67	-	-
9	68190.11	122155.3	-	-
10	68191.8	122155.07	-	-
11	68193.5	122155	-	-
12	68195.2	122155.06	-	-
13	68196.52	122155.23	-	-
1	68170.41	122165.1	-	-
1	67916.4	121865.87	-	-
2	67920.6	121875.57	-	-

ПОЛНОЕ НАИМЕНОВАНИЕ ДОЛЖНОСТИ	 ДОКУМЕНТ ПОДПИСАН ЭЛЕКТРОННОЙ ПОДПИСЬЮ Службы ОБЛАСТНОГО КАДАСТРА И ГЕОИНФОРМАЦИОННОГО ЦЕНТРА Ульяновской ОБЛАСТИ Федеральная служба государственной регистрации, кадастра и картографии Ульяновской области Довольное • 7106202 от 19.08.2024	ИНИЦИАЛЫ, ФАМИЛИЯ

Земельный участок				
вид объекта недвижимости				
Лист № 488 раздела 4.2	Всего листов раздела 4.2: 654		Всего разделов: 8	Всего листов выписки: 945
09.01.2024г. № КУВИИ-001/2024-5029544				
Кадастровый номер:			78:42:0016202:7	
1	2	3	4	5
3	67975.68	121993.76	-	-
4	67985.8	122001.73	-	-
5	67993.1	122003.92	-	-
6	68028.34	122011.79	-	-
7	68033.18	122017.91	-	-
8	68035.09	122051.44	-	-
9	68040.19	122063.31	-	-
10	68072.79	122092.71	-	-
11	68079.47	122103.84	-	-
12	68082.6	122121.66	-	-
13	68085.21	122126.22	-	-
14	68088.39	122130.89	-	-
15	68104.66	122118.11	-	-
16	68132.19	122154.89	-	-
17	68145.05	122144.34	-	-
18	68155.15	122136.44	-	-
19	68170.98	122155.8	-	-
20	68199	122138.65	-	-
21	68205.49	122149.35	-	-
22	68230.51	122149.13	-	-
23	68236.92	122150.62	-	-
24	68265.92	122159.55	-	-
25	68288.82	122168.89	-	-
26	68291.03	122169.98	-	-
27	68294.53	122171.45	-	-
28	68314.75	122179.96	-	-
29	68336.93	122177.46	-	-
30	68344.26	122176.36	-	-
31	68345.09	122176.2	-	-

ПОЛНОЕ НАИМЕНОВАНИЕ ДОЛЖНОСТИ	 ДОКУМЕНТ ПОДПИСАН ЭЛЕКТРОННОЙ ПОДПИСЬЮ Службы ОБЛАСТНОГО КАДАСТРОВЫХ УСЛУГ ИЛИ ИЛИ ФЕДЕРАЛЬНОЙ СЛУЖБЫ ГОСУДАРСТВЕННОЙ РЕГИСТРАЦИИ, КАДАСТРА И КАРТОГРАФИИ Дубликат от 27.04.2024 по 19.05.2024	ИНИЦИАЛЫ, ФАМИЛИЯ

Земельный участок				
вид объекта недвижимости				
Лист № 489 раздела 4.2	Всего листов раздела 4.2: 654		Всего разделов: 8	Всего листов выписки: 945
09.01.2024г. № КУВИИ-001/2024-5029544				
Кадастровый номер:			78:42:0016202:7	
1	2	3	4	5
32	68347.01	122180.56	-	-
33	68350.34	122190.16	-	-
34	68352.58	122202.2	-	-
35	68338.37	122196.31	-	-
36	68334.4	122195.95	-	-
37	68328.72	122197.66	-	-
38	68327.45	122197.05	-	-
39	68302.06	122200.14	-	-
40	68300.72	122199.71	-	-
41	68300.36	122198.69	-	-
42	68297.72	122194.45	-	-
43	68297.85	122193	-	-
44	68295.32	122191.05	-	-
45	68294.39	122188.99	-	-
46	68293.91	122186.16	-	-
47	68292.45	122183.5	-	-
48	68289.19	122180.77	-	-
49	68286.23	122180.08	-	-
50	68282.13	122177.94	-	-
51	68282.07	122177.61	-	-
52	68282.69	122175.7	-	-
53	68282.17	122174.82	-	-
54	68276.55	122172.41	-	-
55	68271.89	122169.23	-	-
56	68269.46	122168.58	-	-
57	68265.09	122166.1	-	-
58	68261.82	122163.59	-	-
59	68261.36	122163.24	-	-
60	68260.72	122160.99	-	-

ПОЛНОЕ НАИМЕНОВАНИЕ ДОЛЖНОСТИ	 ДОКУМЕНТ ПОДПИСАН ЭЛЕКТРОННОЙ ПОДПИСЬЮ Служба ФЕДЕРАЛЬНОГО АГЕНТСТВА ПО НЕДВИЖИМОМУ ИМУЩЕСТВУ ФЕДЕРАЛЬНОЕ АГЕНТСТВО ПО ТЕХНИЧЕСКОМУ РЕГУЛИРОВАНИЮ И МЕТРОЛОГИИ Федеральное агентство по техническому регулированию и метрологии 27.04.2022 10:19:02	ИНИЦИАЛЫ, ФАМИЛИЯ

Земельный участок				
вид объекта недвижимости				
Лист № 490 раздела 4.2	Всего листов раздела 4.2: 654		Всего разделов: 8	Всего листов выписки: 945
09.01.2024г. № КУВН-001/2024-5029544				
Кадастровый номер:			78:42-0016202:7	
1	2	3	4	5
61	68258.04	122161.68	-	-
62	68255.76	122163.25	-	-
63	68255.17	122163.51	-	-
64	68253.18	122163.1	-	-
65	68252.98	122159.06	-	-
66	68252.02	122157.8	-	-
67	68245.2	122157.61	-	-
68	68242.11	122155.51	-	-
69	68240.49	122155.07	-	-
70	68238.09	122155.2	-	-
71	68233.3	122156.5	-	-
72	68227.79	122156.36	-	-
73	68202.58	122153.91	-	-
74	68198.67	122154.42	-	-
75	68197.44	122154.89	-	-
76	68196.94	122154.78	-	-
77	68195.22	122154.56	-	-
78	68193.49	122154.49	-	-
79	68191.76	122154.57	-	-
80	68190.04	122154.8	-	-
81	68188.34	122155.18	-	-
82	68186.69	122155.69	-	-
83	68185.08	122156.35	-	-
84	68183.54	122157.14	-	-
85	68182.07	122158.06	-	-
86	68180.69	122159.11	-	-
87	68174.28	122161.53	-	-
88	68168.78	122165.72	-	-
89	68164.2	122167.45	-	-

ПОЛНОЕ НАИМЕНОВАНИЕ ДОЛЖНОСТИ	 ДОКУМЕНТ ПОДПИСАН ЭЛЕКТРОННОЙ ПОДПИСЬЮ Службы ОБЛАСТНОГО КАДАСТРА ИМУЩЕСТВА Владимирская область ФЕДЕРАЛЬНАЯ СЛУЖБА ГОСУДАРСТВЕННОЙ РЕГИСТРАЦИИ, КАДАСТРА И КАРТОГРАФИИ Дубликат от 27.04.2024 № 19.01.2024	ИНИЦИАЛЫ, ФАМИЛИЯ

Земельный участок				
вид объекта недвижимости				
Лист № 491 раздела 4.2	Всего листов раздела 4.2: 654		Всего разделов: 8	Всего листов выписки: 945
09.01.2024г. № КУВИИ-001/2024-5029544				
Кадастровый номер:			78:42-0016202:7	
1	2	3	4	5
90	68161.58	122167.59	-	-
91	68160.53	122168.17	-	-
92	68159.35	122169.47	-	-
93	68159.05	122171.08	-	-
94	68157.02	122172.13	-	-
95	68150.69	122182.6	-	-
96	68145.76	122185.07	-	-
97	68142.94	122185.84	-	-
98	68140.42	122185.87	-	-
99	68124.18	122183.32	-	-
100	68119.5	122183.75	-	-
101	68110.84	122185.51	-	-
102	68109.66	122184.6	-	-
103	68109.16	122182.23	-	-
104	68107.71	122179.72	-	-
105	68099.05	122174.28	-	-
106	68095	122170.88	-	-
107	68093.76	122168.88	-	-
108	68092.55	122166.91	-	-
109	68091.22	122163.72	-	-
110	68089.24	122157.12	-	-
111	68088.38	122155.47	-	-
112	68086.81	122153.4	-	-
113	68082.44	122150.07	-	-
114	68077.49	122148.22	-	-
115	68075.42	122143.71	-	-
116	68073.76	122140.61	-	-
117	68073.43	122140.84	-	-
118	68075.06	122145.72	-	-

ПОЛНОЕ НАИМЕНОВАНИЕ ДОЛЖНОСТИ	 ДОКУМЕНТ ПОДПИСАН ЭЛЕКТРОННОЙ ПОДПИСЬЮ Службы ОБЛАСТНОГО КАДАСТРА ИМУЩЕСТВА Владимирской ОБЛАСТИ Федеральная служба государственной регистрации, кадастра и картографии Дубликат от 27.04.2024 № 19.01.2024	ИНИЦИАЛЫ, ФАМИЛИЯ

Земельный участок				
вид объекта недвижимости				
Лист № 492 раздела 4.2	Всего листов раздела 4.2: 654		Всего разделов: 8	Всего листов выписки: 945
09.01.2024г. № КУВИИ-001/2024-5029544				
Кадастровый номер:			78:42-0016202:7	
1	2	3	4	5
119	68075.22	122147.97	-	-
120	68072.21	122142.91	-	-
121	68071.78	122143.17	-	-
122	68075.11	122148.77	-	-
123	68073.35	122151.34	-	-
124	68072.96	122155.5	-	-
125	68073.8	122162.91	-	-
126	68074.59	122165.93	-	-
127	68076.84	122170.02	-	-
128	68079.49	122172.95	-	-
129	68080.99	122174.62	-	-
130	68088.73	122180.56	-	-
131	68092.3	122182.39	-	-
132	68092.62	122182.5	-	-
133	68093.17	122182.78	-	-
134	68095.43	122183.75	-	-
135	68097.73	122184.57	-	-
136	68100.09	122185.26	-	-
137	68102.48	122185.8	-	-
138	68104.9	122186.19	-	-
139	68107.34	122186.43	-	-
140	68109.8	122186.53	-	-
141	68110.26	122186.48	-	-
142	68110.86	122186.51	-	-
143	68114.47	122186.1	-	-
144	68115.23	122185.9	-	-
145	68124.2	122184.86	-	-
146	68135.93	122188.1	-	-
147	68137.57	122188.17	-	-

ПОЛНОЕ НАИМЕНОВАНИЕ ДОЛЖНОСТИ	 ДОКУМЕНТ ПОДПИСАН ЭЛЕКТРОННОЙ ПОДПИСЬЮ Службы ОБЛАСТНОГО КАДАСТРА ИМУЩЕСТВА ИЛИ ИНОЙ ФЕДЕРАЛЬНОЙ СЛУЖБЫ ГОСУДАРСТВЕННОЙ РЕГИСТРАЦИИ, КАДАСТРА И КАРТОГРАФИИ Даты подписания: с 27.04.2022 по 19.05.2024	ИНИЦИАЛЫ, ФАМИЛИЯ

Земельный участок				
вид объекта недвижимости				
Лист № 493 раздела 4.2	Всего листов раздела 4.2: 654		Всего разделов: 8	Всего листов выписки: 945
09.01.2024г. № КУВИИ-001/2024-5029544				
Кадастровый номер:			78:42-0016202:7	
1	2	3	4	5
148	68139.22	122188.11	-	-
149	68140.85	122187.91	-	-
150	68142.47	122187.58	-	-
151	68144.05	122187.11	-	-
152	68145.58	122186.52	-	-
153	68147.06	122185.79	-	-
154	68148.48	122184.95	-	-
155	68148.85	122184.69	-	-
156	68153.18	122182.48	-	-
157	68155.37	122180.84	-	-
158	68159.36	122174.59	-	-
159	68160.02	122171.13	-	-
160	68167.4	122167.3	-	-
161	68196.88	122156	-	-
162	68198.64	122155.66	-	-
163	68200.19	122156.14	-	-
164	68201.77	122156.77	-	-
165	68203.29	122157.55	-	-
166	68213.13	122159.41	-	-
167	68225.27	122157.79	-	-
168	68241.23	122157.44	-	-
169	68244.64	122158.37	-	-
170	68244.97	122158.59	-	-
171	68245.46	122158.6	-	-
172	68249.57	122159.72	-	-
173	68251.69	122163.29	-	-
174	68252.27	122163.41	-	-
175	68252.28	122163.72	-	-
176	68253.61	122164.66	-	-

ПОЛНОЕ НАИМЕНОВАНИЕ ДОЛЖНОСТИ	 ДОКУМЕНТ ПОДПИСАН ЭЛЕКТРОННОЙ ПОДПИСЬЮ Службы ОБЛАСТНОГО КАДАСТРА И ГЕОИНФОРМАЦИОННОГО ЦЕНТРА Ульяновской области ФЕДЕРАЛЬНАЯ СЛУЖБА ГОСУДАРСТВЕННОЙ РЕГИСТРАЦИИ, КАДАСТРА И КАРТОГРАФИИ Дубликат № 2706.202 от 19.08.2024	ИНИЦИАЛЫ, ФАМИЛИЯ


Земельный участок				
вид объекта недвижимости				
Лист № 494 раздела 4.2	Всего листов раздела 4.2: 654		Всего разделов: 8	Всего листов выписки: 945
09.01.2024г. № КУВИИ-001/2024-5029544				
Кадастровый номер:			78:42-0016202:7	
1	2	3	4	5
177	68255.96	122164.46	-	-
178	68257.73	122163.36	-	-
179	68264.38	122166.57	-	-
180	68273.6	122174.07	-	-
181	68281.45	122178.16	-	-
182	68281.8	122179.11	-	-
183	68283.37	122180.02	-	-
184	68286.36	122180.71	-	-
185	68286.7	122180.89	-	-
186	68291.36	122186.95	-	-
187	68294.39	122193.53	-	-
188	68298.86	122199.64	-	-
189	68300.12	122203.05	-	-
190	68278.66	122211.16	-	-
191	68272.33	122212.52	-	-
192	68258.29	122218.62	-	-
193	68252.12	122219.52	-	-
194	68251.73	122218.98	-	-
195	68246.21	122214.11	-	-
196	68236.25	122211.51	-	-
197	68227.62	122207.37	-	-
198	68207.82	122205.63	-	-
199	68195.82	122210.11	-	-
200	68185.37	122221.01	-	-
201	68177.27	122226.3	-	-
202	68167.9	122231	-	-
203	68158.44	122234.49	-	-
204	68149.34	122236.44	-	-
205	68140.89	122236.86	-	-

ПОЛНОЕ НАИМЕНОВАНИЕ ДОЛЖНОСТИ	 ДОКУМЕНТ ПОДПИСАН ЭЛЕКТРОННОЙ ПОДПИСЬЮ Службы ОБЛАСТНОГО КАДАСТРА И ГЕОИНФОРМАЦИОННОГО ЦЕНТРА Ульяновской области ФЕДЕРАЛЬНАЯ СЛУЖБА ГОСУДАРСТВЕННОЙ РЕГИСТРАЦИИ, КАДАСТРА И КАРТОГРАФИИ Дубликат от 27.04.2024 по 19.05.2024	ИНИЦИАЛЫ, ФАМИЛИЯ

Земельный участок				
вид объекта недвижимости				
Лист № 495 раздела 4.2	Всего листов раздела 4.2: 654		Всего разделов: 8	Всего листов выписки: 945
09.01.2024г. № КУВИИ-001/2024-5029544				
Кадастровый номер:			78:42-0016202:7	
1	2	3	4	5
206	68132.57	122236.26	-	-
207	68124.48	122234.99	-	-
208	68116.58	122236.18	-	-
209	68102.9	122236.14	-	-
210	68097.15	122235.48	-	-
211	68084.79	122232.78	-	-
212	68073.9	122228.88	-	-
213	68065.92	122225.05	-	-
214	68058.74	122220.57	-	-
215	68043.41	122207.92	-	-
216	68037.6	122201	-	-
217	68033.04	122194.13	-	-
218	68028.55	122185.2	-	-
219	68019.6	122181.87	-	-
220	68007.37	122174.31	-	-
221	68000.36	122168.42	-	-
222	67991.86	122159.06	-	-
223	67984	122148.12	-	-
224	67978.29	122137.61	-	-
225	67968.47	122126.53	-	-
226	67964.11	122119.15	-	-
227	67959.72	122108.98	-	-
228	67953.03	122103.77	-	-
229	67943.68	122093.75	-	-
230	67935.65	122081.85	-	-
231	67931.05	122073.09	-	-
232	67920.76	122071.5	-	-
233	67909.1	122066.88	-	-
234	67899.11	122059.66	-	-

ПОЛНОЕ НАИМЕНОВАНИЕ ДОЛЖНОСТИ	 ДОКУМЕНТ ПОДПИСАН ЭЛЕКТРОННОЙ ПОДПИСЬЮ Службы ОБЛАСТНОГО КАДАСТРА ИМУЩЕСТВА Ульяновской ФЕДЕРАЛЬНОЙ СЛУЖБЫ ГОСУДАРСТВЕННОЙ РЕГИСТРАЦИИ, КАДАСТРА И КАРТОГРАФИИ Ульяновск • 27.04.2022 в 14:05:20	ИНИЦИАЛЫ, ФАМИЛИЯ

Земельный участок				
вид объекта недвижимости				
Лист № 496 раздела 4.2	Всего листов раздела 4.2: 654		Всего разделов: 8	Всего листов выписки: 945
09.01.2024г. № КУВИИ-001/2024-5029544				
Кадастровый номер:			78:42-0016202:7	
1	2	3	4	5
235	67892.3	122052.84	-	-
236	67885.59	122042.25	-	-
237	67882.71	122034.23	-	-
238	67877.04	122031.56	-	-
239	67866.9	122024.19	-	-
240	67858.91	122014.54	-	-
241	67853.6	122003.83	-	-
242	67850.54	121994.03	-	-
243	67844.49	121985.01	-	-
244	67838.83	121974.91	-	-
245	67827.94	121963.23	-	-
246	67822.22	121954.41	-	-
247	67818.27	121944.98	-	-
248	67816.38	121936.83	-	-
249	67806.09	121925.78	-	-
250	67799.05	121917.95	-	-
251	67794.16	121910	-	-
252	67790.42	121901.92	-	-
253	67788.18	121894.07	-	-
254	67786.74	121885.24	-	-
255	67777.88	121883.99	-	-
256	67767.82	121881.34	-	-
257	67758.75	121877.89	-	-
258	67750.51	121872.75	-	-
259	67739.61	121864.07	-	-
260	67734.33	121858.59	-	-
261	67727.32	121852.68	-	-
262	67717.07	121847.63	-	-
263	67710.67	121843.73	-	-

ПОЛНОЕ НАИМЕНОВАНИЕ ДОЛЖНОСТИ	 ДОКУМЕНТ ПОДПИСАН ЭЛЕКТРОННОЙ ПОДПИСЬЮ Служба ОБЛАСТНОГО КАДАСТРА ИМУЩЕСТВА ИЛИ ИЛИ ФЕДЕРАЛЬНАЯ СЛУЖБА ГОСУДАРСТВЕННОЙ РЕГИСТРАЦИИ, КАДАСТРА И КАРТОГРАФИИ Деловая линия + 7 (044) 202 00 19 00 204	ИНИЦИАЛЫ, ФАМИЛИЯ

Земельный участок				
вид объекта недвижимости				
Лист № 497 раздела 4.2	Всего листов раздела 4.2: 654		Всего разделов: 8	Всего листов выписки: 945
09.01.2024г. № КУВИИ-001/2024-5029544				
Кадстровый номер:			78:42:0016202:7	
1	2	3	4	5
264	67681.88	121822.91	-	-
265	67669.41	121818.56	-	-
266	67658.79	121813.12	-	-
267	67650.55	121807.9	-	-
268	67645.94	121804.49	-	-
269	67638.07	121797.7	-	-
270	67631.62	121790.97	-	-
271	67625.18	121782.85	-	-
272	67619.82	121774.4	-	-
273	67613.13	121769.32	-	-
274	67604.76	121771.45	-	-
275	67593.47	121772.16	-	-
276	67579	121771.44	-	-
277	67566.86	121768.32	-	-
278	67556.46	121762.65	-	-
279	67556.51	121761.9	-	-
280	67555.93	121760.4	-	-
281	67553.65	121759.03	-	-
282	67552.62	121759.59	-	-
283	67546.74	121753.7	-	-
284	67540.03	121743.12	-	-
285	67535.65	121729.59	-	-
286	67534.86	121717.08	-	-
287	67537.21	121704.77	-	-
288	67542.45	121693.6	-	-
289	67542.79	121694.73	-	-
290	67543.25	121695.65	-	-
291	67543.3	121696.88	-	-
292	67544.47	121697.98	-	-

ПОЛНОЕ НАИМЕНОВАНИЕ ДОЛЖНОСТИ	 ДОКУМЕНТ ПОДПИСАН ЭЛЕКТРОННОЙ ПОДПИСЬЮ Службы ОБЛАСТНОГО КАДАСТРА ИМУЩЕСТВА Владимирская область ФЕДЕРАЛЬНАЯ СЛУЖБА ГОСУДАРСТВЕННОЙ РЕГИСТРАЦИИ, КАДАСТРА И КАРТОГРАФИИ Дата подписания: 27.04.2024 в 14:05:20/4	ИНИЦИАЛЫ, ФАМИЛИЯ

Земельный участок				
вид объекта недвижимости				
Лист № 498 раздела 4.2	Всего листов раздела 4.2: 654		Всего разделов: 8	Всего листов выписки: 945
09.01.2024г. № КУВИИ-001/2024-5029544				
Кадастровый номер:			78:42:0016202:7	
1	2	3	4	5
293	67545.46	121699.81	-	-
294	67549.02	121703.87	-	-
295	67553.13	121707.37	-	-
296	67554.05	121716.35	-	-
297	67554.04	121717.23	-	-
298	67554.17	121718.11	-	-
299	67554.41	121718.97	-	-
300	67554.78	121719.78	-	-
301	67555.25	121720.53	-	-
302	67555.83	121721.21	-	-
303	67563.91	121722.87	-	-
304	67566.89	121728.85	-	-
305	67567.34	121731.02	-	-
306	67567.49	121732.69	-	-
307	67567.55	121732.83	-	-
308	67567.01	121736.29	-	-
309	67565.96	121740.38	-	-
310	67564.15	121743.85	-	-
311	67562.35	121748.05	-	-
312	67561.45	121749.85	-	-
313	67561.27	121750.48	-	-
314	67561.78	121751.17	-	-
315	67563.39	121751.22	-	-
316	67565.53	121748.9	-	-
317	67568.32	121744.76	-	-
318	67571.43	121740.83	-	-
319	67574.75	121737.55	-	-
320	67579.49	121732.13	-	-
321	67582.71	121729.39	-	-

ПОЛНОЕ НАИМЕНОВАНИЕ ДОЛЖНОСТИ	 ДОКУМЕНТ ПОДПИСАН ЭЛЕКТРОННОЙ ПОДПИСЬЮ Службы ОБЛАСТНОГО КАДАСТРА ИМУЩЕСТВА Владимирская ОБЛАСТЬ ФЕДЕРАЛЬНАЯ СЛУЖБА ГОСУДАРСТВЕННОЙ РЕГИСТРАЦИИ, КАДАСТРА И КАРТОГРАФИИ Деловая линия + 7 (046) 202 00 19 (8:00-20:00)	ИНИЦИАЛЫ, ФАМИЛИЯ

Земельный участок				
вид объекта недвижимости				
Лист № 499 раздела 4.2	Всего листов раздела 4.2: 654		Всего разделов: 8	
Всего листов выписки: 945				
09.01.2024г. № КУВИИ-001/2024-5029544				
Кадастровый номер:			78:42:0016202:7	
1	2	3	4	5
322	67584.76	121726.75	-	-
323	67580.7	121713.9	-	-
324	67578.1	121712.51	-	-
325	67575.81	121710.98	-	-
326	67574.56	121709.76	-	-
327	67571.96	121706.06	-	-
328	67568.57	121701.71	-	-
329	67564.19	121695.87	-	-
330	67556.96	121678.76	-	-
331	67566.36	121673.73	-	-
332	67576.66	121668.13	-	-
333	67575.19	121659.4	-	-
334	67572.68	121650.29	-	-
335	67571.49	121641.99	-	-
336	67562.83	121631.18	-	-
337	67558.18	121624.03	-	-
338	67558.6	121621.71	-	-
339	67558.35	121617.07	-	-
340	67557.22	121614.39	-	-
341	67552.5	121609.91	-	-
342	67552.19	121608.97	-	-
343	67551.87	121607.76	-	-
344	67548.66	121604.16	-	-
345	67544.46	121598.3	-	-
346	67535.49	121589.03	-	-
347	67529.62	121580.65	-	-
348	67525.46	121572.06	-	-
349	67522.55	121563.6	-	-
350	67520.03	121548.35	-	-

ПОЛНОЕ НАИМЕНОВАНИЕ ДОЛЖНОСТИ	 ДОКУМЕНТ ПОДПИСАН ЭЛЕКТРОННОЙ ПОДПИСЬЮ Службы ОБЛАСТНОГО КАДАСТРА ИМУЩЕСТВА Владимирская область ФЕДЕРАЛЬНАЯ СЛУЖБА ГОСУДАРСТВЕННОЙ РЕГИСТРАЦИИ, КАДАСТРА И КАРТОГРАФИИ Дубликат от 27.04.2024 по 19.05.2024	ИНИЦИАЛЫ, ФАМИЛИЯ

Земельный участок				
вид объекта недвижимости				
Лист № 500 раздела 4.2	Всего листов раздела 4.2: 654		Всего разделов: 8	Всего листов выписки: 945
09.01.2024г. № КУВИИ-001/2024-5029544				
Кадастровый номер:			78:42:0016202:7	
1	2	3	4	5
351	67517.61	121541.55	-	-
352	67510.88	121516.54	-	-
353	67510.07	121502.64	-	-
354	67508.87	121496.65	-	-
355	67507.14	121487.25	-	-
356	67504.79	121478.39	-	-
357	67503.65	121466.75	-	-
358	67504.08	121456.26	-	-
359	67507.1	121443.45	-	-
360	67509.5	121434.09	-	-
361	67503.98	121429.85	-	-
362	67496.49	121421.59	-	-
363	67490.51	121412.7	-	-
364	67486.07	121401.82	-	-
365	67480.72	121394.05	-	-
366	67476.31	121385.53	-	-
367	67471.99	121375.36	-	-
368	67465.2	121369.89	-	-
369	67460.89	121364.83	-	-
370	67454.37	121354.68	-	-
371	67444.86	121340.9	-	-
372	67436.24	121329.31	-	-
373	67431.57	121319.12	-	-
374	67418.33	121309.27	-	-
375	67409.82	121301.44	-	-
376	67396.18	121287.49	-	-
377	67377.15	121282.99	-	-
378	67365.92	121278.66	-	-
379	67356.05	121271.77	-	-

ПОЛНОЕ НАИМЕНОВАНИЕ ДОЛЖНОСТИ	 ДОКУМЕНТ ПОДПИСАН ЭЛЕКТРОННОЙ ПОДПИСЬЮ Службы ОБЛАСТНОГО КАДАСТРА ИМУЩЕСТВА Ульяновской ФЕДЕРАЛЬНОЙ СЛУЖБЫ ГОСУДАРСТВЕННОЙ РЕГИСТРАЦИИ, КАДАСТРА И КАРТОГРАФИИ Ульяновск • 27.04.2024 10:19:00	ИНИЦИАЛЫ, ФАМИЛИЯ

Земельный участок				
вид объекта недвижимости				
Лист № 501 раздела 4.2	Всего листов раздела 4.2: 654		Всего разделов: 8	Всего листов выписки: 945
09.01.2024г. № КУВИИ-001/2024-5029544				
Кадастровый номер:			78:42-0016202:7	
1	2	3	4	5
380	67344.9	121261.8	-	-
381	67336.59	121257.09	-	-
382	67332.84	121254.14	-	-
383	67325.05	121245.91	-	-
384	67319.95	121237.75	-	-
385	67307.26	121224.9	-	-
386	67294.71	121214.37	-	-
387	67288.44	121206.78	-	-
388	67273.51	121184.57	-	-
389	67268.11	121174	-	-
390	67259.46	121150.42	-	-
391	67250.57	121121.03	-	-
392	67249.78	121108.52	-	-
393	67252.13	121096.21	-	-
394	67257.46	121084.87	-	-
395	67265.45	121075.21	-	-
396	67275.59	121067.84	-	-
397	67288.37	121062.93	-	-
398	67301.01	121061.31	-	-
399	67313.44	121062.88	-	-
400	67325.09	121067.49	-	-
401	67335.23	121074.86	-	-
402	67343.22	121084.52	-	-
403	67349.55	121096.82	-	-
404	67369.67	121105.46	-	-
405	67379.9	121111.62	-	-
406	67388.23	121119.39	-	-
407	67395.71	121128.88	-	-
408	67403.86	121145.97	-	-

ПОЛНОЕ НАИМЕНОВАНИЕ ДОЛЖНОСТИ	 ДОКУМЕНТ ПОДПИСАН ЭЛЕКТРОННОЙ ПОДПИСЬЮ Службы ОБЛАСТНОГО КАДАСТРА ИМУЩЕСТВА Владимирская область ФЕДЕРАЛЬНАЯ СЛУЖБА ГОСУДАРСТВЕННОЙ РЕГИСТРАЦИИ, КАДАСТРА И КАРТОГРАФИИ Дубликат от 27.04.2024 по 19.05.2024	ИНИЦИАЛЫ, ФАМИЛИЯ

Земельный участок				
вид объекта недвижимости				
Лист № 502 раздела 4.2	Всего листов раздела 4.2: 654		Всего разделов: 8	Всего листов выписки: 945
09.01.2024г. № КУВИИ-001/2024-5029544				
Кадастровый номер:			78:42:0016202:7	
1	2	3	4	5
409	67414.83	121137.72	-	-
410	67426.48	121133.11	-	-
411	67438.92	121131.54	-	-
412	67451.35	121133.11	-	-
413	67460.4	121135.95	-	-
414	67471.38	121141.98	-	-
415	67480.52	121150.56	-	-
416	67487.23	121161.15	-	-
417	67491.26	121173.25	-	-
418	67492.53	121181.72	-	-
419	67498.57	121180.56	-	-
420	67505.9	121180.1	-	-
421	67518.34	121181.67	-	-
422	67531.26	121186.92	-	-
423	67536.56	121190.28	-	-
424	67545.7	121198.86	-	-
425	67553.55	121211.19	-	-
426	67557.19	121221.66	-	-
427	67558.72	121235.05	-	-
428	67557.58	121245.87	-	-
429	67555.27	121258	-	-
430	67562.01	121258.06	-	-
431	67573.86	121255.44	-	-
432	67583.67	121255.04	-	-
433	67593.21	121255.7	-	-
434	67607.6	121258.86	-	-
435	67618.68	121262.79	-	-
436	67627.62	121267.38	-	-
437	67641.33	121278.05	-	-

ПОЛНОЕ НАИМЕНОВАНИЕ ДОЛЖНОСТИ	 ДОКУМЕНТ ПОДПИСАН ЭЛЕКТРОННОЙ ПОДПИСЬЮ Службы ОБЛАСТНОГО КАДАСТРА ИМУЩЕСТВА Владимирская область ФЕДЕРАЛЬНАЯ СЛУЖБА ГОСУДАРСТВЕННОЙ РЕГИСТРАЦИИ, КАДАСТРА И КАРТОГРАФИИ Дубликат от 27.04.2024 по 19.05.2024	ИНИЦИАЛЫ, ФАМИЛИЯ

Земельный участок				
вид объекта недвижимости				
Лист № 503 раздела 4.2	Всего листов раздела 4.2: 654		Всего разделов: 8	Всего листов выписки: 945
09.01.2024г. № КУВИИ-001/2024-5029544				
Кадастровый номер:			78:42:0016202:7	
1	2	3	4	5
438	67648.58	121285.19	-	-
439	67655.3	121295.77	-	-
440	67659.17	121307.69	-	-
441	67659.9	121321.63	-	-
442	67657.55	121333.94	-	-
443	67652.22	121345.28	-	-
444	67644.23	121354.94	-	-
445	67637	121360.59	-	-
446	67628.74	121365.17	-	-
447	67619.73	121368.03	-	-
448	67624.21	121374.96	-	-
449	67629.99	121386.08	-	-
450	67633.72	121395.46	-	-
451	67636	121408.67	-	-
452	67635.22	121421.18	-	-
453	67631.94	121431.78	-	-
454	67628.9	121437.88	-	-
455	67629.32	121445.59	-	-
456	67628.12	121456.05	-	-
457	67626.73	121463.02	-	-
458	67627.73	121467.06	-	-
459	67630.7	121473.53	-	-
460	67633.7	121484.62	-	-
461	67634.81	121501.37	-	-
462	67634.13	121512.8	-	-
463	67636.02	121519.56	-	-
464	67637.21	121525.96	-	-
465	67645.33	121536.68	-	-
466	67654.53	121549.33	-	-

ПОЛНОЕ НАИМЕНОВАНИЕ ДОЛЖНОСТИ	 ДОКУМЕНТ ПОДПИСАН ЭЛЕКТРОННОЙ ПОДПИСЬЮ Службы ОБЛАСТНОГО СЕВЕРОКАВКАСКОГО УПРАВЛЕНИЯ ФЕДЕРАЛЬНОЙ СЛУЖБЫ ГОСУДАРСТВЕННОЙ РЕГИСТРАЦИИ, КАДАСТРА И КАРТОГРАФИИ Дубликат от 27.04.2024 по 19.05.2024	ИНИЦИАЛЫ, ФАМИЛИЯ

Земельный участок				
вид объекта недвижимости				
Лист № 504 раздела 4.2	Всего листов раздела 4.2: 654		Всего разделов: 8	Всего листов выписки: 945
09.01.2024г. № КУВИИ-001/2024-5029544				
Кадстровый номер:			78:42:0016202:7	
1	2	3	4	5
467	67658.81	121556.41	-	-
468	67665.4	121561.52	-	-
469	67673.39	121571.18	-	-
470	67679.01	121582.26	-	-
471	67681.69	121592.51	-	-
472	67684.19	121599.23	-	-
473	67686.15	121606.22	-	-
474	67691.47	121618.14	-	-
475	67693.45	121628.53	-	-
476	67693.78	121636.83	-	-
477	67695.02	121640.45	-	-
478	67702.14	121648.41	-	-
479	67708.19	121659.18	-	-
480	67710.9	121664.06	-	-
481	67701.09	121663.31	-	-
482	67694.05	121661.5	-	-
483	67680.22	121661.6	-	-
484	67673.4	121663.77	-	-
485	67672.91	121663.87	-	-
486	67671.03	121664.44	-	-
487	67670.01	121664.84	-	-
488	67668.25	121665.4	-	-
489	67666.8	121666.39	-	-
490	67665.74	121667.02	-	-
491	67664.13	121668.15	-	-
492	67663.63	121668.57	-	-
493	67660.06	121671.01	-	-
494	67653.74	121669.65	-	-
495	67650.63	121665.75	-	-

ПОЛНОЕ НАИМЕНОВАНИЕ ДОЛЖНОСТИ	 ДОКУМЕНТ ПОДПИСАН ЭЛЕКТРОННОЙ ПОДПИСЬЮ Службы ОБЛАСТНОГО КАДАСТРА ИМУЩЕСТВА Ульяновской ФЕДЕРАЛЬНОЙ СЛУЖБЫ ГОСУДАРСТВЕННОЙ РЕГИСТРАЦИИ, КАДАСТРА И КАРТОГРАФИИ Дубликат от 27.04.2024 № 19.01.2024	ИНИЦИАЛЫ, ФАМИЛИЯ

Земельный участок				
вид объекта недвижимости				
Лист № 505 раздела 4.2	Всего листов раздела 4.2: 654		Всего разделов: 8	Всего листов выписки: 945
09.01.2024г. № КУВИИ-001/2024-5029544				
Кадстровый номер:			78:42:0016202:7	
1	2	3	4	5
496	67648.49	121659.38	-	-
497	67647.2	121655.04	-	-
498	67646.14	121652.36	-	-
499	67643.47	121644.41	-	-
500	67643.81	121634.96	-	-
501	67643.62	121632.63	-	-
502	67639.05	121624.38	-	-
503	67637.07	121615.93	-	-
504	67635.43	121611.3	-	-
505	67632.72	121605.82	-	-
506	67632.26	121603.02	-	-
507	67632.38	121600.32	-	-
508	67631.17	121597.97	-	-
509	67621.95	121595.35	-	-
510	67619.75	121594.19	-	-
511	67618.03	121590.95	-	-
512	67616.44	121583.05	-	-
513	67613.59	121578.03	-	-
514	67608.5	121572.05	-	-
515	67603.04	121563.37	-	-
516	67593.95	121551.85	-	-
517	67590.45	121545.68	-	-
518	67589.52	121543.75	-	-
519	67588.01	121537.51	-	-
520	67587.75	121532.57	-	-
521	67586.6	121528.32	-	-
522	67582.65	121519.81	-	-
523	67581.2	121514.07	-	-
524	67581.65	121511.19	-	-

ПОЛНОЕ НАИМЕНОВАНИЕ ДОЛЖНОСТИ	 ДОКУМЕНТ ПОДПИСАН ЭЛЕКТРОННОЙ ПОДПИСЬЮ Службы ОБЛАСТНОГО КАДАСТРА ИМУЩЕСТВА ИЛИ ИЛИ ФЕДЕРАЛЬНАЯ СЛУЖБА ГОСУДАРСТВЕННОЙ РЕГИСТРАЦИИ, КАДАСТРА И КАРТОГРАФИИ Дубликат от 27.04.2024 по 19.05.2024	ИНИЦИАЛЫ, ФАМИЛИЯ

Земельный участок				
вид объекта недвижимости				
Лист № 506 раздела 4.2	Всего листов раздела 4.2: 654		Всего разделов: 8	Всего листов выписки: 945
09.01.2024г. № КУВИ-001/2024-5029544				
Кадстровый номер:			78:42:0016202:7	
1	2	3	4	5
525	67582.85	121510.18	-	-
526	67584.19	121507.87	-	-
527	67584.69	121505.65	-	-
528	67584.83	121502.79	-	-
529	67584.57	121493.9	-	-
530	67584.19	121491.89	-	-
531	67582.76	121489.06	-	-
532	67575.9	121459.96	-	-
533	67576.51	121456.89	-	-
534	67578.49	121449.97	-	-
535	67579.3	121443.37	-	-
536	67578.73	121441.08	-	-
537	67577.58	121439.11	-	-
538	67578.54	121434.22	-	-
539	67578.07	121430.54	-	-
540	67575.15	121427.36	-	-
541	67571.45	121426.36	-	-
542	67571.91	121420.47	-	-
543	67570.39	121419.87	-	-
544	67570.87	121418.57	-	-
545	67570.5	121418.45	-	-
546	67568.62	121423.51	-	-
547	67568.41	121425.59	-	-
548	67565.33	121425.4	-	-
549	67563.11	121425.84	-	-
550	67561.2	121428	-	-
551	67559.22	121440.36	-	-
552	67558.58	121441.4	-	-
553	67556.1	121453.96	-	-

ПОЛНОЕ НАИМЕНОВАНИЕ ДОЛЖНОСТИ	 ДОКУМЕНТ ПОДПИСАН ЭЛЕКТРОННОЙ ПОДПИСЬЮ Службы ОБЛАСТНОГО КАДАСТРА ИМУЩЕСТВА Ульяновской ФЕДЕРАЛЬНОЙ СЛУЖБЫ ГОСУДАРСТВЕННОЙ РЕГИСТРАЦИИ, КАДАСТРА И КАРТОГРАФИИ Довольное + 7104.202 от 19.08.2024	ИНИЦИАЛЫ, ФАМИЛИЯ


Земельный участок				
вид объекта недвижимости				
Лист № 507 раздела 4.2	Всего листов раздела 4.2: 654		Всего разделов: 8	Всего листов выписки: 945
09.01.2024г. № КУВИИ-001/2024-5029544				
Кадстровый номер:			78:42:0016202:7	
1	2	3	4	5
554	67555.52	121455.91	-	-
555	67553.55	121463.56	-	-
556	67553.9	121469.02	-	-
557	67555.94	121476	-	-
558	67557.45	121484.84	-	-
559	67559.36	121492.7	-	-
560	67560	121499.56	-	-
561	67560.28	121508.86	-	-
562	67565.7	121527.85	-	-
563	67568.25	121534.35	-	-
564	67569.21	121539.17	-	-
565	67571.11	121551.68	-	-
566	67572.76	121555.37	-	-
567	67575.58	121559.15	-	-
568	67579.04	121562	-	-
569	67593.95	121582.15	-	-
570	67601.68	121599.17	-	-
571	67602	121600.11	-	-
572	67602.25	121600.42	-	-
573	67602.25	121600.43	-	-
574	67618.99	121636.25	-	-
575	67625.54	121651.96	-	-
576	67624.89	121652.3	-	-
577	67624.89	121654.67	-	-
578	67632.13	121667.76	-	-
579	67633.05	121669.95	-	-
580	67633.71	121672.19	-	-
581	67635.05	121674.75	-	-
582	67640.38	121687.54	-	-

ПОЛНОЕ НАИМЕНОВАНИЕ ДОЛЖНОСТИ	 ДОКУМЕНТ ПОДПИСАН ЭЛЕКТРОННОЙ ПОДПИСЬЮ Службы ОБЛАСТНОГО КАДАСТРА ИМУЩЕСТВА Владимирской ОБЛАСТИ Федеральная служба государственной регистрации, кадастра и картографии Дубликат от 27.04.2024 за 19.05.2024	ИНИЦИАЛЫ, ФАМИЛИЯ

Земельный участок				
вид объекта недвижимости				
Лист № 508 раздела 4.2	Всего листов раздела 4.2: 654		Всего разделов: 8	Всего листов выписки: 945
09.01.2024г. № КУВИИ-001/2024-5029544				
Кадастровый номер:			78:42:0016202:7	
1	2	3	4	5
583	67642.78	121690.23	-	-
584	67643.63	121691.3	-	-
585	67644.36	121692.46	-	-
586	67644.96	121693.69	-	-
587	67645.42	121694.98	-	-
588	67645.74	121696.31	-	-
589	67645.92	121697.67	-	-
590	67645.95	121699.04	-	-
591	67645.83	121700.41	-	-
592	67645.56	121701.75	-	-
593	67645.15	121703.06	-	-
594	67644.6	121704.31	-	-
595	67643.92	121705.5	-	-
596	67643.11	121706.61	-	-
597	67642.19	121707.62	-	-
598	67641.17	121708.53	-	-
599	67640.05	121709.32	-	-
600	67639.81	121709.46	-	-
601	67639.62	121709.46	-	-
602	67636.5	121707.94	-	-
603	67626.77	121706.48	-	-
604	67623.3	121706.27	-	-
605	67616.94	121706.64	-	-
606	67612.39	121707.55	-	-
607	67609.9	121708.33	-	-
608	67608.43	121708.63	-	-
609	67606.17	121709.24	-	-
610	67603.95	121709.98	-	-
611	67601.78	121710.86	-	-

ПОЛНОЕ НАИМЕНОВАНИЕ ДОЛЖНОСТИ	 ДОКУМЕНТ ПОДПИСАН ЭЛЕКТРОННОЙ ПОДПИСЬЮ Службы ОБЛАСТНОГО КАДАСТРА ИМУЩЕСТВА Владимирская область ФЕДЕРАЛЬНАЯ СЛУЖБА ГОСУДАРСТВЕННОЙ РЕГИСТРАЦИИ, КАДАСТРА И КАРТОГРАФИИ Дубликат от 27.04.2024 по 19.05.2024	НИНЦЫ, ФАМИЛИЯ

Земельный участок				
вид объекта недвижимости				
Лист № 509 раздела 4.2	Всего листов раздела 4.2: 654		Всего разделов: 8	Всего листов выписки: 945
09.01.2024г. № КУВИИ-001/2024-5029544				
Кадастровый номер:			78:42:0016202:7	
1	2	3	4	5
612	67599.66	121711.88	-	-
613	67597.62	121713.01	-	-
614	67595.65	121714.28	-	-
615	67595.02	121714.38	-	-
616	67594.42	121714.61	-	-
617	67593.9	121714.97	-	-
618	67593.46	121715.44	-	-
619	67593.14	121715.99	-	-
620	67592.94	121716.59	-	-
621	67592.92	121716.77	-	-
622	67592.72	121716.93	-	-
623	67589.33	121718.73	-	-
624	67584.76	121720.22	-	-
625	67585.27	121721.83	-	-
626	67588.21	121720.9	-	-
627	67591.62	121721.14	-	-
628	67593.47	121722.16	-	-
629	67597.54	121721.92	-	-
630	67605.48	121718.24	-	-
631	67612.66	121716.27	-	-
632	67618.47	121715.38	-	-
633	67622.65	121716.02	-	-
634	67627.85	121718.02	-	-
635	67632.79	121721.2	-	-
636	67643.53	121729.62	-	-
637	67644.27	121730.73	-	-
638	67660.04	121743.39	-	-
639	67660.14	121743.78	-	-
640	67664.58	121752.07	-	-

ПОЛНОЕ НАИМЕНОВАНИЕ ДОЛЖНОСТИ	 ДОКУМЕНТ ПОДПИСАН ЭЛЕКТРОННОЙ ПОДПИСЬЮ Службы ОБЛАСТНОГО КАДАСТРА ИМУЩЕСТВА Владимирская ОБЛАСТЬ ФЕДЕРАЛЬНАЯ СЛУЖБА ГОСУДАРСТВЕННОЙ РЕГИСТРАЦИИ, КАДАСТРА И КАРТОГРАФИИ Деловая линия + 7 (046) 202 00 19 (8:00-20:00)	ИНИЦИАЛЫ, ФАМИЛИЯ

Земельный участок				
вид объекта недвижимости				
Лист № 510 раздела 4.2	Всего листов раздела 4.2: 654		Всего разделов: 8	Всего листов выписки: 945
09.01.2024г. № КУВИИ-001/2024-5029544				
Кадастровый номер:			78:42:0016202:7	
1	2	3	4	5
641	67668.15	121755.91	-	-
642	67670.15	121759.1	-	-
643	67672.53	121761.46	-	-
644	67672.97	121761.98	-	-
645	67674.73	121763.83	-	-
646	67676.59	121765.58	-	-
647	67678.55	121767.22	-	-
648	67680.61	121768.74	-	-
649	67682.75	121770.14	-	-
650	67684.97	121771.41	-	-
651	67687.26	121772.55	-	-
652	67689.61	121773.55	-	-
653	67692.01	121774.42	-	-
654	67694.47	121775.15	-	-
655	67696.96	121775.73	-	-
656	67699.48	121776.17	-	-
657	67724.16	121791.89	-	-
658	67739.79	121803.09	-	-
659	67746.3	121806.41	-	-
660	67748.39	121807.32	-	-
661	67755.5	121811.85	-	-
662	67757.58	121814.27	-	-
663	67759.77	121816.6	-	-
664	67762.08	121818.82	-	-
665	67764.48	121820.92	-	-
666	67766.99	121822.91	-	-
667	67769.59	121824.77	-	-
668	67772.28	121826.5	-	-
669	67773.4	121827.15	-	-

ПОЛНОЕ НАИМЕНОВАНИЕ ДОЛЖНОСТИ	 ДОКУМЕНТ ПОДПИСАН ЭЛЕКТРОННОЙ ПОДПИСЬЮ Службы ОБЛАСТНОГО КАДАСТРА ИМУЩЕСТВА ИЛИ ИЛИ ФЕДЕРАЛЬНОЙ СЛУЖБЫ ГОСУДАРСТВЕННОЙ РЕГИСТРАЦИИ, КАДАСТРА И КАРТОГРАФИИ Деловая линия + 7704.202 от 19.05.2024	ИНИЦИАЛЫ, ФАМИЛИЯ

Земельный участок				
вид объекта недвижимости				
Лист № 511 раздела 4.2	Всего листов раздела 4.2: 654		Всего разделов: 8	Всего листов выписки: 945
09.01.2024г. № КУВИИ-001/2024-5029544				
Кадастровый номер:			78:42:0016202:7	
1	2	3	4	5
670	67773.84	121827.62	-	-
671	67780.97	121833.1	-	-
672	67789.31	121835.37	-	-
673	67792.25	121835.41	-	-
674	67793.46	121834.75	-	-
675	67795.25	121834.62	-	-
676	67802.74	121827.13	-	-
677	67803.05	121827.29	-	-
678	67803.73	121826.33	-	-
679	67806.01	121827.43	-	-
680	67806.73	121826.51	-	-
681	67804.27	121825.25	-	-
682	67804.17	121824.72	-	-
683	67804.25	121824.56	-	-
684	67803.85	121822.81	-	-
685	67804.19	121821.26	-	-
686	67809.85	121812.25	-	-
687	67809.82	121809.93	-	-
688	67808.65	121808.28	-	-
689	67803.96	121806.13	-	-
690	67800.5	121803.2	-	-
691	67798.27	121800.68	-	-
692	67796.7	121799.89	-	-
693	67791.9	121799.04	-	-
694	67787.24	121796.99	-	-
695	67783.1	121793.97	-	-
696	67772.3	121788.19	-	-
697	67769.15	121784.95	-	-
698	67766.65	121780	-	-



ПОЛНОЕ НАИМЕНОВАНИЕ ДОЛЖНОСТИ

ИНИЦИАЛЫ, ФАМИЛИЯ

Земельный участок				
вид объекта недвижимости				
Лист № 512 раздела 4.2	Всего листов раздела 4.2: 654		Всего разделов: 8	Всего листов выписки: 945
09.01.2024г. № КУВИИ-001/2024-5029544				
Кадастровый номер:			78:42:0016202:7	
1	2	3	4	5
699	67761.88	121776.38	-	-
700	67752.36	121773.89	-	-
701	67744.57	121772.39	-	-
702	67740.52	121770.74	-	-
703	67736.05	121767.7	-	-
704	67726.75	121758.4	-	-
705	67720.72	121753.56	-	-
706	67715.34	121751.7	-	-
707	67710.22	121752.23	-	-
708	67706.77	121751.91	-	-
709	67703.76	121750.95	-	-
710	67698.47	121748.53	-	-
711	67695.05	121746.15	-	-
712	67692.93	121743.27	-	-
713	67689.52	121740.04	-	-
714	67686.81	121735.5	-	-
715	67686.03	121731.36	-	-
716	67684.27	121726.75	-	-
717	67681.09	121722.79	-	-
718	67676.98	121718.77	-	-
719	67675.23	121716.24	-	-
720	67673.75	121713.31	-	-
721	67672.31	121710.03	-	-
722	67670.82	121704.93	-	-
723	67670.06	121694.15	-	-
724	67665.99	121685.99	-	-
725	67663.37	121682.03	-	-
726	67662.06	121678.33	-	-
727	67662.02	121674.1	-	-

ПОЛНОЕ НАИМЕНОВАНИЕ ДОЛЖНОСТИ	 ДОКУМЕНТ ПОДПИСАН ЭЛЕКТРОННОЙ ПОДПИСЬЮ Службы ОБЛАСТНОГО СЕВЕРОКАВКАЗСКОГО УПРАВЛЕНИЯ ФЕДЕРАЛЬНОЙ СЛУЖБЫ ГОСУДАРСТВЕННОЙ РЕГИСТРАЦИИ, КАДАСТРА И КАРТОГРАФИИ Дубликат от 27.04.2024 по 19.05.2024	НИНЦНАТЫ, ФАМИЛИЯ

Земельный участок				
вид объекта недвижимости				
Лист № 513 раздела 4.2	Всего листов раздела 4.2: 654		Всего разделов: 8	Всего листов выписки: 945
09.01.2024г. № КУВИИ-001/2024-5029544				
Кадастровый номер:			78:42:0016202:7	
1	2	3	4	5
728	67669.45	121669	-	-
729	67679.75	121665.95	-	-
730	67689.55	121664.2	-	-
731	67702.15	121667.2	-	-
732	67706.95	121670.5	-	-
733	67713.7	121673.5	-	-
734	67715.33	121673.03	-	-
735	67718.29	121680.97	-	-
736	67720.02	121691.41	-	-
737	67723.23	121695.4	-	-
738	67728.42	121703.47	-	-
739	67737.02	121706.29	-	-
740	67747.36	121711.25	-	-
741	67758.06	121719.42	-	-
742	67764.44	121725.38	-	-
743	67779.2	121729.47	-	-
744	67788.03	121733.76	-	-
745	67792.09	121736.54	-	-
746	67800.36	121743.07	-	-
747	67806.48	121749.77	-	-
748	67809.39	121751.54	-	-
749	67820.68	121755.98	-	-
750	67828.94	121761.19	-	-
751	67837.44	121767.38	-	-
752	67845.86	121774.89	-	-
753	67853.64	121785.83	-	-
754	67857.9	121796.51	-	-
755	67864.64	121801.72	-	-
756	67880.3	121819.43	-	-

ПОЛНОЕ НАИМЕНОВАНИЕ ДОЛЖНОСТИ	 ДОКУМЕНТ ПОДПИСАН ЭЛЕКТРОННОЙ ПОДПИСЬЮ Службы ОБЛАСТНОГО КАДАСТРА ИМУЩЕСТВА Владимирская область ФЕДЕРАЛЬНАЯ СЛУЖБА ГОСУДАРСТВЕННОЙ РЕГИСТРАЦИИ, КАДАСТРА И КАРТОГРАФИИ Дата подписания: 27.04.2024 в 14:05:20	ИНИЦИАЛЫ, ФАМИЛИЯ

Земельный участок				
вид объекта недвижимости				
Лист № 514 раздела 4.2	Всего листов раздела 4.2: 654		Всего разделов: 8	Всего листов выписки: 945
09.01.2024г. № КУВИИ-001/2024-5029544				
Кадастровый номер:			78:42:0016202:7	
1	2	3	4	5
757	67895.05	121838.71	-	-
758	67900.52	121847.93	-	-
759	67907.11	121854.66	-	-
760	67913.89	121862.7	-	-
1	67916.4	121865.87	-	-
1	68019.19	122047.54	-	-
2	68018.96	122047.4	-	-
3	68015.75	122045.52	-	-
4	68012.47	122043.75	-	-
5	68011.04	122043.04	-	-
6	68000	122030.37	-	-
7	67997.47	122027.55	-	-
8	67995.77	122025.41	-	-
9	67989.21	122016.98	-	-
10	67987.29	122016.46	-	-
11	67984.33	122013.64	-	-
12	67979.42	122010.22	-	-
13	67973.08	122007.05	-	-
14	67971.89	122006.7	-	-
15	67971.76	122006.4	-	-
16	67971.4	122005.23	-	-
17	67968.02	122002.91	-	-
18	67966.21	122003.53	-	-
19	67958.48	122000.23	-	-
20	67958.22	122000	-	-
21	67956.57	121997.33	-	-
22	67954.38	121994.8	-	-
23	67953.17	121991.07	-	-
24	67951.36	121987.94	-	-

ПОЛНОЕ НАИМЕНОВАНИЕ ДОЛЖНОСТИ	 ДОКУМЕНТ ПОДПИСАН ЭЛЕКТРОННОЙ ПОДПИСЬЮ Службы ОБЛАСТНОГО КАДАСТРА ИМУЩЕСТВА Ульяновской ФЕДЕРАЛЬНОЙ СЛУЖБЫ ГОСУДАРСТВЕННОЙ РЕГИСТРАЦИИ, КАДАСТРА И КАРТОГРАФИИ Ульяновск • 27.04.2024 № 19.05.2024	ИНИЦИАЛЫ, ФАМИЛИЯ

Земельный участок				
вид объекта недвижимости				
Лист № 515 раздела 4.2	Всего листов раздела 4.2: 654		Всего разделов: 8	Всего листов выписки: 945
09.01.2024г. № КУВИИ-001/2024-5029544				
Кадастровый номер:			78:42:0016202:7	
1	2	3	4	5
25	67948.57	121985.65	-	-
26	67944.76	121982.98	-	-
27	67941.59	121980.06	-	-
28	67938.54	121974.22	-	-
29	67936.76	121967.37	-	-
30	67935.23	121963.94	-	-
31	67932.82	121961.27	-	-
32	67927.11	121958.48	-	-
33	67920.38	121955.71	-	-
34	67913.48	121951.53	-	-
35	67910.22	121947.56	-	-
36	67907.17	121941.97	-	-
37	67904	121935.24	-	-
38	67898.03	121926.35	-	-
39	67894.35	121923.72	-	-
40	67891.68	121920	-	-
41	67889.65	121914.85	-	-
42	67887.08	121910.06	-	-
43	67881.25	121901.95	-	-
44	67877.2	121897.4	-	-
45	67873.12	121891.64	-	-
46	67869.9	121888.07	-	-
47	67868.15	121886.47	-	-
48	67867.06	121884.93	-	-
49	67862.01	121879.54	-	-
50	67856.88	121872.82	-	-
51	67855.03	121868.68	-	-
52	67848.93	121860.53	-	-
53	67841.77	121851.3	-	-

ПОЛНОЕ НАИМЕНОВАНИЕ ДОЛЖНОСТИ	 ДОКУМЕНТ ПОДПИСАН ЭЛЕКТРОННОЙ ПОДПИСЬЮ Службы ОБЛАСТНОГО КАДАСТРА ИМУЩЕСТВА Владимирская область ФЕДЕРАЛЬНАЯ СЛУЖБА ГОСУДАРСТВЕННОЙ РЕГИСТРАЦИИ, КАДАСТРА И КАРТОГРАФИИ Дубликат от 27.04.2024 по 19.05.2024	ИНИЦИАЛЫ, ФАМИЛИЯ

Земельный участок				
вид объекта недвижимости				
Лист № 516 раздела 4.2	Всего листов раздела 4.2: 654		Всего разделов: 8	Всего листов выписки: 945
09.01.2024г. № КУВИИ-001/2024-5029544				
Кадастровый номер:			78:42-0016202:7	
1	2	3	4	5
54	67829.98	121837.89	-	-
55	67827.47	121836.68	-	-
56	67825.27	121837.33	-	-
57	67825	121837.8	-	-
58	67822.99	121838.22	-	-
59	67820.79	121837.82	-	-
60	67819.6	121836.85	-	-
61	67814.88	121832.43	-	-
62	67813.76	121834.09	-	-
63	67820.93	121841.63	-	-
64	67821.14	121844.63	-	-
65	67822.2	121848.35	-	-
66	67822.14	121849.55	-	-
67	67824.24	121851.86	-	-
68	67825.59	121853.7	-	-
69	67829.71	121858.21	-	-
70	67832.49	121862.49	-	-
71	67835.37	121867.39	-	-
72	67836.24	121869.84	-	-
73	67836.46	121870.64	-	-
74	67836.75	121875.92	-	-
75	67836.42	121881.49	-	-
76	67837.04	121884.51	-	-
77	67837.49	121885.04	-	-
78	67837.5	121885.08	-	-
79	67839.52	121888.6	-	-
80	67842.97	121891.7	-	-
81	67843.74	121892.42	-	-
82	67850.76	121900.71	-	-

ПОЛНОЕ НАИМЕНОВАНИЕ ДОЛЖНОСТИ	 ДОКУМЕНТ ПОДПИСАН ЭЛЕКТРОННОЙ ПОДПИСЬЮ Службы ОБЛАСТНОГО КАДАСТРА И ГЕОДЕЗИИ ИЛИ ИЛИ ФЕДЕРАЛЬНАЯ СЛУЖБА ГОСУДАРСТВЕННОЙ РЕГИСТРАЦИИ, КАДАСТРА И КАРТОГРАФИИ Дубликат № 2704.202 от 19.08.2024	ИНИЦИАЛЫ, ФАМИЛИЯ


Земельный участок				
вид объекта недвижимости				
Лист № 517 раздела 4.2	Всего листов раздела 4.2: 654		Всего разделов: 8	Всего листов выписки: 945
09.01.2024г. № КУВИИ-001/2024-5029544				
Кадастровый номер:			78:42-0016202:7	
1	2	3	4	5
83	67852.74	121903.33	-	-
84	67854.63	121906.02	-	-
85	67856.42	121908.77	-	-
86	67858.12	121911.59	-	-
87	67859.71	121914.46	-	-
88	67861.21	121917.4	-	-
89	67864.12	121925.99	-	-
90	67866.07	121930.21	-	-
91	67866.13	121930.5	-	-
92	67866.37	121930.86	-	-
93	67867.77	121933.87	-	-
94	67869.13	121934.88	-	-
95	67869.18	121934.95	-	-
96	67873.57	121938.91	-	-
97	67877.26	121941.44	-	-
98	67884.44	121954.48	-	-
99	67884.54	121954.76	-	-
100	67884.97	121955.44	-	-
101	67889.26	121963.24	-	-
102	67890.63	121964.12	-	-
103	67891.03	121964.43	-	-
104	67892.31	121965.72	-	-
105	67893.07	121966.19	-	-
106	67893.12	121966.23	-	-
107	67894.22	121967.44	-	-
108	67895.22	121968.73	-	-
109	67896.1	121970.11	-	-
110	67896.86	121971.55	-	-
111	67897.49	121973.06	-	-

ПОЛНОЕ НАИМЕНОВАНИЕ ДОЛЖНОСТИ	 ДОКУМЕНТ ПОДПИСАН ЭЛЕКТРОННОЙ ПОДПИСЬЮ Службы ОБЛАСТНОГО СЕВЕРОКАВКАСКОГО УПРАВЛЕНИЯ ФЕДЕРАЛЬНОЙ СЛУЖБЫ ГОСУДАРСТВЕННОЙ РЕГИСТРАЦИИ, КАДАСТРА И КАРТОГРАФИИ Дубликат от 27.04.2024 по 19.05.2024	ИНИЦИАЛЫ, ФАМИЛИЯ

Земельный участок				
вид объекта недвижимости				
Лист № 518 раздела 4.2	Всего листов раздела 4.2: 654		Всего разделов: 8	Всего листов выписки: 945
09.01.2024г. № КУВИИ-001/2024-5029544				
Кадастровый номер:			78:42-0016202:7	
1	2	3	4	5
112	67897.99	121974.61	-	-
113	67898.36	121976.2	-	-
114	67898.59	121977.82	-	-
115	67898.68	121979.45	-	-
116	67898.64	121981.09	-	-
117	67899.03	121981.9	-	-
118	67899.55	121982.63	-	-
119	67899.84	121982.93	-	-
120	67899.47	121983.93	-	-
121	67901.12	121987.75	-	-
122	67904.3	121988.51	-	-
123	67910.33	121988.45	-	-
124	67917.46	121988.95	-	-
125	67923.81	121993.4	-	-
126	67926.87	121997.97	-	-
127	67927.72	122000	-	-
128	67930.41	122003.78	-	-
129	67933.66	122008.44	-	-
130	67934.14	122011.23	-	-
131	67933.54	122013.77	-	-
132	67930.96	122018.27	-	-
133	67930.83	122020.96	-	-
134	67932.32	122022.29	-	-
135	67933.19	122023.07	-	-
136	67942.42	122023.97	-	-
137	67949.46	122025.21	-	-
138	67955.26	122027.9	-	-
139	67959.51	122031.26	-	-
140	67963.55	122034.45	-	-

ПОЛНОЕ НАИМЕНОВАНИЕ ДОЛЖНОСТИ	 ДОКУМЕНТ ПОДПИСАН ЭЛЕКТРОННОЙ ПОДПИСЬЮ Службы ОБЛАСТНОГО КАДАСТРА И ГЕОИНФОРМАЦИОННОГО ЦЕНТРА Ульяновской области ФЕДЕРАЛЬНОЙ СЛУЖБЫ ГОСУДАРСТВЕННОЙ РЕГИСТРАЦИИ, КАДАСТРА И КАРТОГРАФИИ Дубликат от 27.04.2024 по 19.05.2024	ИНИЦИАЛЫ, ФАМИЛИЯ

Земельный участок				
вид объекта недвижимости				
Лист № 519 раздела 4.2	Всего листов раздела 4.2: 654		Всего разделов: 8	Всего листов выписки: 945
09.01.2024г. № КУВИИ-001/2024-5029544				
Кадастровый номер:			78:42-0016202:7	
1	2	3	4	5
141	67964.83	122036.15	-	-
142	67966.89	122039.13	-	-
143	67968.83	122042.19	-	-
144	67970.64	122045.32	-	-
145	67972.32	122048.52	-	-
146	67973.88	122051.79	-	-
147	67975.29	122055.12	-	-
148	67976.57	122058.51	-	-
149	67977.72	122061.95	-	-
150	67987.93	122073.46	-	-
151	67995.22	122079.94	-	-
152	68001.94	122090.96	-	-
153	68005.05	122097.29	-	-
154	68003.97	122099.22	-	-
155	68001.86	122102.14	-	-
156	68001.42	122102.37	-	-
157	68001.08	122102.73	-	-
158	68000.87	122103.18	-	-
159	68000.8	122103.67	-	-
160	68000.89	122104.16	-	-
161	68001.13	122104.6	-	-
162	68001.49	122104.94	-	-
163	68001.93	122105.16	-	-
164	68002.43	122105.22	-	-
165	68002.92	122105.14	-	-
166	68003.71	122104.46	-	-
167	68004.6	122103.91	-	-
168	68005.57	122103.5	-	-
169	68006.58	122103.25	-	-

ПОЛНОЕ НАИМЕНОВАНИЕ ДОЛЖНОСТИ	 ДОКУМЕНТ ПОДПИСАН ЭЛЕКТРОННОЙ ПОДПИСЬЮ Служба кадастрового учета и регистрации недвижимости Федеральная служба государственной регистрации, кадастра и картографии Дубликат от 27.04.2024 № 19.01.2024	НИНЦЫ, ФИМИЛИЯ

Земельный участок				
вид объекта недвижимости				
Лист № 520 раздела 4.2	Всего листов раздела 4.2: 654		Всего разделов: 8	Всего листов выписки: 945
09.01.2024г. № КУВИИ-001/2024-5029544				
Кадастровый номер:			78:42-0016202:7	
1	2	3	4	5
170	68007.62	122103.15	-	-
171	68008.66	122103.2	-	-
172	68009.69	122103.42	-	-
173	68010.67	122103.78	-	-
174	68011.58	122104.29	-	-
175	68012.41	122104.94	-	-
176	68013.13	122105.7	-	-
177	68013.03	122107.76	-	-
178	68013.08	122109.82	-	-
179	68013.28	122111.88	-	-
180	68013.63	122113.92	-	-
181	68014.13	122115.92	-	-
182	68014.77	122117.88	-	-
183	68015.56	122119.8	-	-
184	68023.66	122131.23	-	-
185	68024.12	122132.78	-	-
186	68024.43	122134.38	-	-
187	68024.59	122136	-	-
188	68024.59	122137.63	-	-
189	68024.43	122139.25	-	-
190	68024.12	122140.85	-	-
191	68023.66	122142.41	-	-
192	68023.3	122143.09	-	-
193	68023.07	122143.83	-	-
194	68022.97	122144.6	-	-
195	68023.01	122145.37	-	-
196	68023.18	122146.12	-	-
197	68023.48	122146.84	-	-
198	68023.9	122147.48	-	-

ПОЛНОЕ НАИМЕНОВАНИЕ ДОЛЖНОСТИ	 ДОКУМЕНТ ПОДПИСАН ЭЛЕКТРОННОЙ ПОДПИСЬЮ Службы ОБЛАСТНОГО СЕМИОТДЕЛЕНИЯ ИЛИ ИЛИ ФЕДЕРАЛЬНАЯ СЛУЖБА ГОСУДАРСТВЕННОЙ РЕГИСТРАЦИИ, КАДАСТРА И КАРТОГРАФИИ Деловая линия + 7704.202 от 19.05.2024	НИНЦЫ, ФАМИЛИЯ

Земельный участок				
вид объекта недвижимости				
Лист № 521 раздела 4.2	Всего листов раздела 4.2: 654		Всего разделов: 8	Всего листов выписки: 945
09.01.2024г. № КУВИИ-001/2024-5029544				
Кадастровый номер:			78:42-0016202:7	
1	2	3	4	5
199	68024.43	122148.05	-	-
200	68025.05	122148.51	-	-
201	68025.74	122148.86	-	-
202	68026.49	122149.08	-	-
203	68027.26	122149.17	-	-
204	68030.95	122145.97	-	-
205	68038.32	122146.05	-	-
206	68040.35	122144.68	-	-
207	68040.33	122143.93	-	-
208	68039.6	122142.02	-	-
209	68040.84	122141.81	-	-
210	68042.04	122141.45	-	-
211	68043.19	122140.95	-	-
212	68044.27	122140.3	-	-
213	68045.26	122139.52	-	-
214	68046.14	122138.62	-	-
215	68046.9	122137.62	-	-
216	68046.95	122137.59	-	-
217	68048.89	122137.08	-	-
218	68050.8	122136.21	-	-
219	68057.13	122132.58	-	-
220	68064.28	122128.95	-	-
221	68065.82	122130.14	-	-
222	68066.52	122129.79	-	-
223	68066.88	122129.61	-	-
224	68067.74	122129.18	-	-
225	68067.57	122126.91	-	-
226	68076.42	122119.95	-	-
227	68076.72	122117.28	-	-

ПОЛНОЕ НАИМЕНОВАНИЕ ДОЛЖНОСТИ	 ДОКУМЕНТ ПОДПИСАН ЭЛЕКТРОННОЙ ПОДПИСЬЮ Службы ОБЛАСТНОГО КАДАСТРА ИМУЩЕСТВА Владимирская область ФЕДЕРАЛЬНАЯ СЛУЖБА ГОСУДАРСТВЕННОЙ РЕГИСТРАЦИИ, КАДАСТРА И КАРТОГРАФИИ Дубликат от 27.04.2024 по 19.05.2024	ИНИЦИАЛЫ, ФАМИЛИЯ

Земельный участок				
вид объекта недвижимости				
Лист № 522 раздела 4.2	Всего листов раздела 4.2: 654		Всего разделов: 8	Всего листов выписки: 945
09.01.2024г. № КУВИИ-001/2024-5029544				
Кадастровый номер:			78:42:0016202:7	
1	2	3	4	5
228	68074.84	122112.04	-	-
229	68072.13	122108.44	-	-
230	68065.54	122106.08	-	-
231	68061.23	122102.8	-	-
232	68053.3	122094.34	-	-
233	68044.34	122083.82	-	-
234	68041.13	122079.32	-	-
235	68037.13	122072.37	-	-
236	68031.98	122060.03	-	-
237	68030.94	122056.21	-	-
238	68029.42	122054	-	-
239	68026.99	122051.8	-	-
240	68022.59	122048.97	-	-
1	68019.19	122047.54	-	-
1	67551.36	121358.43	-	-
2	67551.32	121358.32	-	-
3	67550.49	121355.72	-	-
4	67550.48	121355.69	-	-
5	67549.79	121353.03	-	-
6	67549.24	121350.33	-	-
7	67548.84	121347.6	-	-
8	67548.59	121344.85	-	-
9	67548.5	121342.1	-	-
10	67548.53	121340.59	-	-
11	67551.62	121335.24	-	-
12	67551.41	121329.71	-	-
13	67552.16	121328.34	-	-
14	67554.97	121324.67	-	-
15	67559.02	121322.56	-	-

ПОЛНОЕ НАИМЕНОВАНИЕ ДОЛЖНОСТИ	 ДОКУМЕНТ ПОДПИСАН ЭЛЕКТРОННОЙ ПОДПИСЬЮ Службы ОБЛАСТНОГО КАДАСТРА ИМУЩЕСТВА Владимирская область ФЕДЕРАЛЬНАЯ СЛУЖБА ГОСУДАРСТВЕННОЙ РЕГИСТРАЦИИ, КАДАСТРА И КАРТОГРАФИИ Дубликат от 27.04.2024 № 19.01.2024	ИНИЦИАЛЫ, ФАМИЛИЯ

Земельный участок				
вид объекта недвижимости				
Лист № 523 раздела 4.2	Всего листов раздела 4.2: 654		Всего разделов: 8	Всего листов выписки: 945
09.01.2024г. № КУВИИ-001/2024-5029544				
Кадастровый номер:			78:42:0016202:7	
1	2	3	4	5
16	67562.44	121321.39	-	-
17	67564.3	121319.8	-	-
18	67570.56	121315.96	-	-
19	67580.9	121312.12	-	-
20	67591.85	121312.27	-	-
21	67592.19	121312.36	-	-
22	67592.69	121312.47	-	-
23	67593.21	121312.42	-	-
24	67593.26	121312.4	-	-
25	67599.21	121313.58	-	-
26	67608.79	121319.31	-	-
27	67610	121318.49	-	-
28	67610.06	121317.06	-	-
29	67600.42	121309.33	-	-
30	67595.16	121307.29	-	-
31	67586.94	121305.31	-	-
32	67580.81	121304.96	-	-
33	67563.25	121309.21	-	-
34	67560.84	121309.06	-	-
35	67559.3	121308.01	-	-
36	67557.68	121307.85	-	-
37	67551.93	121311.13	-	-
38	67544.1	121312.24	-	-
39	67540.3	121313.14	-	-
40	67538.29	121313.48	-	-
41	67537.11	121313.3	-	-
42	67535.84	121312.13	-	-
43	67532.82	121308.19	-	-
44	67528.5	121303.87	-	-

ПОЛНОЕ НАИМЕНОВАНИЕ ДОЛЖНОСТИ	 ДОКУМЕНТ ПОДПИСАН ЭЛЕКТРОННОЙ ПОДПИСЬЮ Служба ФЕДЕРАЛЬНОГО АГЕНТСТВА ПО НЕДВИЖИМОМУ ИМУЩЕСТВУ Федеральное агентство по техническому регулированию и метрологии Федеральная служба государственной регистрации, кадастра и картографии Дубликат от 27.04.2024 по 19.05.2024	ИНИЦИАЛЫ, ФАМИЛИЯ

Земельный участок				
вид объекта недвижимости				
Лист № 524 раздела 4.2	Всего листов раздела 4.2: 654		Всего разделов: 8	Всего листов выписки: 945
09.01.2024г. № КУВИИ-001/2024-5029544				
Кадастровый номер:			78:42:0016202:7	
1	2	3	4	5
45	67526.1	121300.57	-	-
46	67523.73	121299.11	-	-
47	67519.24	121297.9	-	-
48	67516.82	121296.51	-	-
49	67511.87	121289.52	-	-
50	67509.2	121286.48	-	-
51	67505.14	121280.51	-	-
52	67502.09	121272.89	-	-
53	67501.64	121266.86	-	-
54	67502.64	121264.04	-	-
55	67503.87	121262.35	-	-
56	67507.2	121242.2	-	-
57	67508.72	121235.23	-	-
58	67508.44	121232.76	-	-
59	67507.17	121230.73	-	-
60	67505.9	121230.1	-	-
61	67504.84	121230.16	-	-
62	67503.37	121231.24	-	-
63	67502.7	121232.1	-	-
64	67502.62	121232.12	-	-
65	67501.99	121232.39	-	-
66	67501.44	121232.78	-	-
67	67500.98	121233.29	-	-
68	67500.64	121233.88	-	-
69	67499.46	121236.68	-	-
70	67498.42	121239.53	-	-
71	67497.5	121242.43	-	-
72	67496.72	121245.36	-	-
73	67496.06	121248.33	-	-

ПОЛНОЕ НАИМЕНОВАНИЕ ДОЛЖНОСТИ	 ДОКУМЕНТ ПОДПИСАН ЭЛЕКТРОННОЙ ПОДПИСЬЮ Службы ОБЛАСТНОГО КАДАСТРА И ГЕОДЕЗИИ ИЛИ ИЛИ ФЕДЕРАЛЬНОЙ СЛУЖБЫ ГОСУДАРСТВЕННОЙ РЕГИСТРАЦИИ, КАДАСТРА И КАРТОГРАФИИ Даты подписания: 27.04.2024 по 19.05.2024	ИНИЦИАЛЫ, ФАМИЛИЯ

Земельный участок				
вид объекта недвижимости				
Лист № 525 раздела 4.2	Всего листов раздела 4.2: 654		Всего разделов: 8	Всего листов выписки: 945
09.01.2024г. № КУВИИ-001/2024-5029544				
Кадастровый номер:			78:42:0016202:7	
1	2	3	4	5
74	67495.55	121251.32	-	-
75	67495.16	121254.34	-	-
76	67495.13	121254.78	-	-
77	67494.97	121255.42	-	-
78	67492.54	121261.07	-	-
79	67490.16	121263.49	-	-
80	67488.74	121263.97	-	-
81	67484.78	121262.04	-	-
82	67483.09	121261.76	-	-
83	67480.33	121262.23	-	-
84	67477.08	121261.59	-	-
85	67474.92	121259.9	-	-
86	67462.68	121247.27	-	-
87	67459.29	121245.11	-	-
88	67455.86	121243.72	-	-
89	67452.67	121241.53	-	-
90	67448.63	121237.98	-	-
91	67447.17	121237.22	-	-
92	67445.13	121235.46	-	-
93	67443.92	121234.89	-	-
94	67443.66	121234.81	-	-
95	67438.84	121230.11	-	-
96	67437.66	121230.36	-	-
97	67433.24	121234.82	-	-
98	67430.59	121232.95	-	-
99	67429.2	121234.87	-	-
100	67431.65	121236.73	-	-
101	67431.73	121237.42	-	-
102	67431.62	121237.52	-	-

ПОЛНОЕ НАИМЕНОВАНИЕ ДОЛЖНОСТИ	 ДОКУМЕНТ ПОДПИСАН ЭЛЕКТРОННОЙ ПОДПИСЬЮ Службы ОБЛАСТНОГО КАДАСТРА ИМУЩЕСТВА Владимирская область ФЕДЕРАЛЬНАЯ СЛУЖБА ГОСУДАРСТВЕННОЙ РЕГИСТРАЦИИ, КАДАСТРА И КАРТОГРАФИИ Дубликат от 27.04.2024 по 19.05.2024	ИНИЦИАЛЫ, ФАМИЛИЯ


Земельный участок				
вид объекта недвижимости				
Лист № 526 раздела 4.2	Всего листов раздела 4.2: 654		Всего разделов: 8	Всего листов выписки: 945
09.01.2024г. № КУВН-001/2024-5029544				
Кадастровый номер:			78:42-0016202:7	
1	2	3	4	5
103	67430.74	121238.52	-	-
104	67430	121239.62	-	-
105	67429.76	121240.08	-	-
106	67426.92	121243.24	-	-
107	67426.02	121245.35	-	-
108	67426.99	121247.5	-	-
109	67429.27	121249.83	-	-
110	67429.29	121249.88	-	-
111	67441.04	121263.95	-	-
112	67477.9	121293.15	-	-
113	67478.45	121295.39	-	-
114	67478.83	121302.94	-	-
115	67480.31	121305.69	-	-
116	67482.43	121307.75	-	-
117	67483.72	121310.83	-	-
118	67485.29	121314.22	-	-
119	67486.98	121317.54	-	-
120	67488.81	121320.79	-	-
121	67490.75	121323.97	-	-
122	67492.82	121327.08	-	-
123	67495	121330.1	-	-
124	67497.31	121333.04	-	-
125	67506.92	121338.38	-	-
126	67522.46	121366.29	-	-
127	67522.7	121366.88	-	-
128	67523.01	121367.27	-	-
129	67533.1	121385.39	-	-
130	67533.55	121385.88	-	-
131	67534.23	121388.44	-	-

ПОЛНОЕ НАИМЕНОВАНИЕ ДОЛЖНОСТИ	 ДОКУМЕНТ ПОДПИСАН ЭЛЕКТРОННОЙ ПОДПИСЬЮ Службы ОБЛАСТНОГО КАДАСТРА ИМУЩЕСТВА Владимирская область ФЕДЕРАЛЬНАЯ СЛУЖБА ГОСУДАРСТВЕННОЙ РЕГИСТРАЦИИ, КАДАСТРА И КАРТОГРАФИИ Дубликат от 27.04.2024 № 198/204	ИНИЦИАЛЫ, ФАМИЛИЯ

Земельный участок				
вид объекта недвижимости				
Лист № 527 раздела 4.2	Всего листов раздела 4.2: 654		Всего разделов: 8	Всего листов выписки: 945
09.01.2024г. № КУВИИ-001/2024-5029544				
Кадастровый номер:			78:42:0016202:7	
1	2	3	4	5
132	67537.06	121392.35	-	-
133	67541.94	121395.77	-	-
134	67551.92	121401.82	-	-
135	67559.89	121405.18	-	-
136	67561.94	121406.12	-	-
137	67565.25	121407.47	-	-
138	67568.63	121408.68	-	-
139	67572.05	121409.74	-	-
140	67572.2	121413.82	-	-
141	67573.43	121414.47	-	-
142	67575.4	121410.62	-	-
143	67578.09	121411.22	-	-
144	67578.97	121411.39	-	-
145	67583.87	121413.88	-	-
146	67585.36	121413.51	-	-
147	67586.1	121411.81	-	-
148	67585.63	121409.14	-	-
149	67579.85	121398.03	-	-
150	67572.31	121389.71	-	-
151	67568.33	121384.03	-	-
152	67563.81	121375.62	-	-
153	67560.58	121370.57	-	-
154	67556.44	121366.86	-	-
1	67551.36	121358.43	-	-
1	67309.52	121141.81	-	-
2	67308.75	121142.09	-	-
3	67307.61	121144.81	-	-
4	67306.64	121145.13	-	-
5	67305.64	121145.31	-	-

ПОЛНОЕ НАИМЕНОВАНИЕ ДОЛЖНОСТИ	 ДОКУМЕНТ ПОДПИСАН ЭЛЕКТРОННОЙ ПОДПИСЬЮ Служба ОБЛАСТНОГО КАДАСТРА И ГЕОИНФОРМАЦИОННОГО ЦЕНТРА Ульяновской ОБЛАСТИ Федеральная служба государственной регистрации, кадастра и картографии Ульяновская область ИНН 4307003000	ИНИЦИАЛЫ, ФАМИЛИЯ

Земельный участок				
вид объекта недвижимости				
Лист № 528 раздела 4.2	Всего листов раздела 4.2: 654		Всего разделов: 8	Всего листов выписки: 945
09.01.2024г. № КУВИИ-001/2024-5029544				
Кадастровый номер:			78:42:0016202:7	
1	2	3	4	5
6	67304.62	121145.35	-	-
7	67303.61	121145.25	-	-
8	67302.62	121145.01	-	-
9	67301.68	121144.63	-	-
10	67300.79	121144.12	-	-
11	67299.99	121143.5	-	-
12	67299.28	121142.77	-	-
13	67298.68	121141.94	-	-
14	67298.2	121141.05	-	-
15	67297.86	121140.09	-	-
16	67297.65	121139.09	-	-
17	67297.58	121138.08	-	-
18	67297.65	121137.06	-	-
19	67297.86	121136.07	-	-
20	67298.22	121135.12	-	-
21	67298.15	121133.82	-	-
22	67297.95	121132.55	-	-
23	67297.62	121131.3	-	-
24	67297.16	121130.09	-	-
25	67296.59	121128.93	-	-
26	67295.9	121127.84	-	-
27	67295.1	121126.83	-	-
28	67294.2	121125.9	-	-
29	67293.2	121125.07	-	-
30	67292.14	121124.35	-	-
31	67287.84	121123.78	-	-
32	67286.8	121123.51	-	-
33	67285.74	121123.39	-	-
34	67284.68	121123.43	-	-

ПОЛНОЕ НАИМЕНОВАНИЕ ДОЛЖНОСТИ	 ДОКУМЕНТ ПОДПИСАН ЭЛЕКТРОННОЙ ПОДПИСЬЮ Службы ОБЛАСТНОГО КАДАСТРА И ГЕОИНФОРМАЦИОННОГО ЦЕНТРА Ульяновской ОБЛАСТИ ФЕДЕРАЛЬНАЯ СЛУЖБА ГОСУДАРСТВЕННОЙ РЕГИСТРАЦИИ, КАДАСТРА И КАРТОГРАФИИ Дубликат от 27.04.2024 № 19.05.2024	ИНИЦИАЛЫ, ФАМИЛИЯ

Земельный участок				
вид объекта недвижимости				
Лист № 529 раздела 4.2	Всего листов раздела 4.2: 654		Всего разделов: 8	Всего листов выписки: 945
09.01.2024г. № КУВИИ-001/2024-5029544				
Кадастровый номер:			78:42:0016202:7	
1	2	3	4	5
35	67283.63	121123.62	-	-
36	67283.47	121124.19	-	-
37	67283.47	121124.79	-	-
38	67283.62	121125.36	-	-
39	67283.9	121125.89	-	-
40	67284.31	121126.32	-	-
41	67284.81	121126.64	-	-
42	67285.38	121126.82	-	-
43	67285.98	121126.86	-	-
44	67289.14	121128.48	-	-
45	67291.98	121129.45	-	-
46	67292.52	121129.9	-	-
47	67292.96	121130.45	-	-
48	67293.29	121131.07	-	-
49	67293.5	121131.75	-	-
50	67293.56	121132.46	-	-
51	67293.49	121133.16	-	-
52	67293.28	121133.83	-	-
53	67292.94	121134.46	-	-
54	67292.49	121135	-	-
55	67291.94	121135.45	-	-
56	67291.52	121136.79	-	-
57	67291.26	121138.17	-	-
58	67291.14	121139.57	-	-
59	67291.18	121140.97	-	-
60	67291.38	121142.36	-	-
61	67291.72	121143.72	-	-
62	67292.21	121145.04	-	-
63	67292.84	121146.3	-	-

ПОЛНОЕ НАИМЕНОВАНИЕ ДОЛЖНОСТИ	 ДОКУМЕНТ ПОДПИСАН ЭЛЕКТРОННОЙ ПОДПИСЬЮ Служба ОБЛАСТНОГО КАДАСТРА ИМУЩЕСТВА ИЛИ ИЛИ ФЕДЕРАЛЬНАЯ СЛУЖБА ГОСУДАРСТВЕННОЙ РЕГИСТРАЦИИ, КАДАСТРА И КАРТОГРАФИИ Дубликат от 27.04.2024 по 19.05.2024	ИНИЦИАЛЫ, ФАМИЛИЯ

Земельный участок				
вид объекта недвижимости				
Лист № 530 раздела 4.2	Всего листов раздела 4.2: 654		Всего разделов: 8	Всего листов выписки: 945
09.01.2024г. № КУВИИ-001/2024-5029544				
Кадастровый номер:			78:42:0016202:7	
1	2	3	4	5
64	67293.6	121147.48	-	-
65	67294.49	121148.57	-	-
66	67304.29	121153.52	-	-
67	67306.6	121156.58	-	-
68	67310.87	121161.38	-	-
69	67313.17	121162.73	-	-
70	67315.4	121164.2	-	-
71	67317.55	121165.78	-	-
72	67319.62	121167.47	-	-
73	67321.59	121169.27	-	-
74	67323.47	121171.17	-	-
75	67325.25	121173.16	-	-
76	67326.93	121175.24	-	-
77	67328.5	121177.41	-	-
78	67329.38	121178.05	-	-
79	67329.94	121178.89	-	-
80	67340.93	121187.84	-	-
81	67363.89	121211.08	-	-
82	67364.48	121215.16	-	-
83	67365.68	121216.42	-	-
84	67368.84	121216.8	-	-
85	67371.91	121218.87	-	-
86	67382.01	121227.92	-	-
87	67382.45	121228.34	-	-
88	67382.6	121228.44	-	-
89	67389.39	121234.52	-	-
90	67398.03	121236.66	-	-
91	67400.62	121237.6	-	-
92	67401.94	121238.08	-	-

ПОЛНОЕ НАИМЕНОВАНИЕ ДОЛЖНОСТИ	 ДОКУМЕНТ ПОДПИСАН ЭЛЕКТРОННОЙ ПОДПИСЬЮ Служба ОБЛАСТНОГО АДМИНИСТРАЦИОННОГО УПРАВЛЕНИЯ ФЕДЕРАЛЬНОЙ СЛУЖБЫ ГОСУДАРСТВЕННОЙ РЕГИСТРАЦИИ, КАДАСТРА И КАРТОГРАФИИ Дубликат от 27.04.2024 по 19.05.2024	ИНИЦИАЛЫ, ФАМИЛИЯ

Земельный участок				
вид объекта недвижимости				
Лист № 531 раздела 4.2	Всего листов раздела 4.2: 654		Всего разделов: 8	Всего листов выписки: 945
09.01.2024г. № КУВИИ-001/2024-5029544				
Кадастровый номер:			78:42:0016202:7	
1	2	3	4	5
93	67403.31	121238.43	-	-
94	67404.7	121238.65	-	-
95	67406.11	121238.73	-	-
96	67407.52	121238.66	-	-
97	67408.92	121238.46	-	-
98	67409.55	121238.31	-	-
99	67409.87	121238.31	-	-
100	67410.02	121238.19	-	-
101	67410.29	121238.13	-	-
102	67411.62	121237.66	-	-
103	67412.9	121237.06	-	-
104	67419.05	121227.97	-	-
105	67419.96	121227.86	-	-
106	67421.12	121226.29	-	-
107	67421.5	121224.34	-	-
108	67422.61	121222.7	-	-
109	67425.34	121219.94	-	-
110	67439.3	121196.48	-	-
111	67441.06	121191.26	-	-
112	67441.53	121190.24	-	-
113	67441.89	121189.14	-	-
114	67442.06	121188.28	-	-
115	67442.88	121185.85	-	-
116	67441.99	121182.44	-	-
117	67438.92	121181.54	-	-
118	67438.78	121181.71	-	-
119	67438.43	121181.6	-	-
120	67437.65	121181.51	-	-
121	67434.27	121185.6	-	-

ПОЛНОЕ НАИМЕНОВАНИЕ ДОЛЖНОСТИ	 ДОКУМЕНТ ПОДПИСАН ЭЛЕКТРОННОЙ ПОДПИСЬЮ Службы ОБЛАСТНОГО КАДАСТРА И ГЕОИНФОРМАЦИОННОГО ЦЕНТРА Ульяновской области ФЕДЕРАЛЬНАЯ СЛУЖБА ГОСУДАРСТВЕННОЙ РЕГИСТРАЦИИ, КАДАСТРА И КАРТОГРАФИИ Дубликат от 27.04.2024 по 19.05.2024	ИНИЦИАЛЫ, ФАМИЛИЯ

Земельный участок				
вид объекта недвижимости				
Лист № 532 раздела 4.2	Всего листов раздела 4.2: 654		Всего разделов: 8	
Всего листов выписки: 945				
09.01.2024г. № КУВИИ-001/2024-5029544				
Кадастровый номер:			78:42-0016202:7	
1	2	3	4	5
122	67421.98	121208.22	-	-
123	67421.39	121209.39	-	-
124	67416.6	121215.33	-	-
125	67416.11	121215.69	-	-
126	67408.1	121213.56	-	-
127	67401.33	121209.28	-	-
128	67379	121193.14	-	-
129	67377.8	121192.13	-	-
130	67362.8	121176.49	-	-
131	67353	121154.87	-	-
132	67349.16	121151.06	-	-
133	67333.99	121144.23	-	-
134	67327.08	121142.83	-	-
135	67317.08	121138.46	-	-
136	67312.31	121134.61	-	-
137	67301.01	121111.31	-	-
138	67299.68	121111.66	-	-
139	67307.08	121135.2	-	-
1	67309.52	121141.81	-	-
1	68226.73	122157.26	-	-
2	68225.23	122157.29	-	-
3	68213.14	122158.9	-	-
4	68203.46	122157.07	-	-
5	68201.91	122156.29	-	-
6	68200.3	122155.64	-	-
7	68199.7	122155.46	-	-
8	68202.59	122154.91	-	-
1	68226.73	122157.26	-	-
1	68243.28	122157.48	-	-

ПОЛНОЕ НАИМЕНОВАНИЕ ДОЛЖНОСТИ	 ДОКУМЕНТ ПОДПИСАН ЭЛЕКТРОННОЙ ПОДПИСЬЮ Службы ОБЛАСТНОГО КАДАСТРА И ГЕОИНФОРМАЦИОННОГО ЦЕНТРА Ульяновской области ФЕДЕРАЛЬНАЯ СЛУЖБА ГОСУДАРСТВЕННОЙ РЕГИСТРАЦИИ, КАДАСТРА И КАРТОГРАФИИ Дубликат от 27.04.2024 по 19.05.2024	ИНИЦИАЛЫ, ФАМИЛИЯ

Земельный участок				
вид объекта недвижимости				
Лист № 533 раздела 4.2	Всего листов раздела 4.2: 654		Всего разделов: 8	Всего листов выписки: 945
09.01.2024г. № КУВИИ-001/2024-5029544				
Кадастровый номер:			78:42:0016202:7	
1	2	3	4	5
2	68241.29	122156.94	-	-
3	68235.48	122157.07	-	-
4	68240.41	122156.07	-	-
5	68241.61	122156.39	-	-
1	68243.28	122157.48	-	-
1	68252.25	122162.9	-	-
2	68252.01	122162.85	-	-
3	68249.9	122159.29	-	-
4	68247.48	122158.63	-	-
5	68251.51	122158.69	-	-
6	68252.14	122160.05	-	-
1	68252.25	122162.9	-	-
1	68261.06	122164.41	-	-
2	68258.24	122163.05	-	-
3	68260.05	122161.93	-	-
4	68260.19	122163.11	-	-
5	68260.71	122163.88	-	-
1	68261.06	122164.41	-	-
1	68281.54	122177.63	-	-
2	68273.88	122173.65	-	-
3	68266.15	122167.36	-	-
4	68269.22	122169.13	-	-
5	68271.64	122169.78	-	-
6	68276.28	122172.95	-	-
7	68281.82	122175.32	-	-
8	68282.07	122175.69	-	-
1	68281.54	122177.63	-	-
1	68282.24	122178.57	-	-
2	68284.23	122179.61	-	-

ПОЛНОЕ НАИМЕНОВАНИЕ ДОЛЖНОСТИ	 ДОКУМЕНТ ПОДПИСАН ЭЛЕКТРОННОЙ ПОДПИСЬЮ Службы ОБЛАСТНОГО КАДАСТРА И ГЕОДЕЗИИ Владимирская область ФЕДЕРАЛЬНАЯ СЛУЖБА ГОСУДАРСТВЕННОЙ РЕГИСТРАЦИИ, КАДАСТРА И КАРТОГРАФИИ Дубликат от 27.04.2022 по 19.05.2024	ИНИЦИАЛЫ, ФАМИЛИЯ

Земельный участок				
вид объекта недвижимости				
Лист № 534 раздела 4.2	Всего листов раздела 4.2: 654		Всего разделов: 8	Всего листов выписки: 945
09.01.2024г. № КУВИИ-001/2024-5029544				
Кадастровый номер:			78:42:0016202:7	
1	2	3	4	5
3	68283.57	122179.45	-	-
4	68282.26	122178.71	-	-
1	68282.24	122178.57	-	-
1	68299.97	122199.47	-	-
2	68299.17	122199.21	-	-
3	68294.82	122193.28	-	-
4	68291.79	122186.69	-	-
5	68287.38	122180.95	-	-
6	68288.93	122181.31	-	-
7	68291.97	122183.86	-	-
8	68293.34	122186.36	-	-
9	68294.2	122190.29	-	-
10	68295.56	122192.25	-	-
11	68297.21	122193.32	-	-
12	68297.17	122194.71	-	-
13	68298.72	122196.93	-	-
1	68299.97	122199.47	-	-



ДОКУМЕНТ ПОДПИСАН
ЭЛЕКТРОННОЙ ПОДПИСЬЮ

Служба ОБЛАСТНОГО АДМИНИСТРАЦИОННОГО
УПРАВЛЕНИЯ ФЕДЕРАЛЬНОЙ СЛУЖБЫ ГОСУДАРСТВЕННОЙ
РЕГИСТРАЦИИ, КАДАСТРА И КАРТОГРАФИИ
Датировано: 27.04.2024 в 14:05:20/4

ПОЛНОЕ НАИМЕНОВАНИЕ ДОЛЖНОСТИ

ИНИЦИАЛЫ, ФАМИЛИЯ

Земельный участок вид объекта недвижимости			
Лист № 535 раздела 4.2	Всего листов раздела 4.2: 654	Всего разделов: 8	Всего листов выписки: 945
09.01.2024г. № КУВИИ-001/2024-5029544			
Кадастровый номер:		78:42:0016202:7	

Сведения о характерных точках границы части (частей) земельного участка Учетный номер части: 78:42:0016202:7/90			
--	--	--	--

Номер точки	Координаты, м		Описание закрепления на местности	Система координат	
	X	Y		Средняя квадратичная погрешность определения координат характерных точек границ земельного участка, м	
1	2	3	4	5	
1	68260.79	122164.84	-	-	
2	68264.38	122166.57	-	-	
3	68273.6	122174.07	-	-	
4	68281.45	122178.16	-	-	
5	68281.8	122179.11	-	-	
6	68283.37	122180.02	-	-	
7	68286.36	122180.71	-	-	
8	68286.7	122180.89	-	-	
9	68291.36	122186.95	-	-	
10	68294.39	122193.53	-	-	
11	68298.86	122199.64	-	-	
12	68300.12	122203.05	-	-	
13	68278.66	122211.16	-	-	
14	68272.33	122212.52	-	-	
15	68258.29	122218.62	-	-	
16	68251.94	122219.55	-	-	
17	68241.96	122217.62	-	-	
18	68237.56	122218.19	-	-	
19	68225.82	122226.38	-	-	
20	68211.39	122229.64	-	-	
21	68195.69	122235.12	-	-	
22	68187.78	122239.68	-	-	
23	68175.97	122248.48	-	-	
24	68172	122250.22	-	-	

ПОЛНОЕ НАИМЕНОВАНИЕ ДОЛЖНОСТИ	 ДОКУМЕНТ ПОДПИСАН ЭЛЕКТРОННОЙ ПОДПИСЬЮ	ИНИЦИАЛЫ, ФАМИЛИЯ
	Страница ОБЪЕКТА ГОСУДАРСТВЕННОГО КАДАСТРА Федеральная служба государственной регистрации, кадастра и картографии Деловая линия + 7704.202 до 19:00.2024	

Земельный участок				
вид объекта недвижимости				
Лист № 536 раздела 4.2	Всего листов раздела 4.2: 654		Всего разделов: 8	Всего листов выписки: 945
09.01.2024г. № КУВИИ-001/2024-5029544				
Кадастровый номер:			78:42:0016202:7	
1	2	3	4	5
25	68154.48	122255.18	-	-
26	68137.37	122261.86	-	-
27	68125.97	122264.86	-	-
28	68118.24	122265.73	-	-
29	68107.67	122269.5	-	-
30	68091.06	122273.73	-	-
31	68073.8	122283.08	-	-
32	68055.11	122289.78	-	-
33	68036.94	122294.69	-	-
34	68020.96	122297.4	-	-
35	68014.87	122300.03	-	-
36	68005.24	122300.41	-	-
37	68001.18	122303.28	-	-
38	68000.06	122303.51	-	-
39	67977.89	122302.39	-	-
40	67963.77	122300.52	-	-
41	67944.08	122300.17	-	-
42	67929.53	122298.71	-	-
43	67914.24	122294.48	-	-
44	67906.35	122291.44	-	-
45	67889.18	122283.07	-	-
46	67866.8	122271.18	-	-
47	67825.26	122261.45	-	-
48	67806.54	122255.91	-	-
49	67788.01	122243.05	-	-
50	67770.1	122232.84	-	-
51	67754.42	122230.12	-	-
52	67733.67	122221.62	-	-
53	67718.38	122215.08	-	-

ПОЛНОЕ НАИМЕНОВАНИЕ ДОЛЖНОСТИ	 ДОКУМЕНТ ПОДПИСАН ЭЛЕКТРОННОЙ ПОДПИСЬЮ Служба кадастрового учета и регистрации недвижимости Федеральная служба государственной регистрации, кадастра и картографии Дубликат от 27.04.2024 № 19.01.204	НИНЦНАМ, ФИМИЛКА

Земельный участок				
вид объекта недвижимости				
Лист № 537 раздела 4.2	Всего листов раздела 4.2: 654		Всего разделов: 8	Всего листов выписки: 945
09.01.2024г. № КУВИИ-001/2024-5029544				
Кадстровый номер:			78:42:0016202:7	
1	2	3	4	5
54	67711.71	122209.47	-	-
55	67703.23	122201.9	-	-
56	67679.66	122171.17	-	-
57	67670.73	122161.05	-	-
58	67670.27	122160.68	-	-
59	67667.59	122157.28	-	-
60	67649.06	122149.2	-	-
61	67628.98	122145.64	-	-
62	67625.55	122147.46	-	-
63	67617.78	122150.37	-	-
64	67613.26	122151.32	-	-
65	67588.62	122151.01	-	-
66	67583.32	122152.26	-	-
67	67571.68	122154.87	-	-
68	67570.36	122155.31	-	-
69	67558.37	122158.13	-	-
70	67526.48	122166.23	-	-
71	67523.06	122166.93	-	-
72	67520.01	122167.9	-	-
73	67509.17	122170.74	-	-
74	67507.98	122170.61	-	-
75	67491.06	122163.5	-	-
76	67487.34	122156.65	-	-
77	67486.48	122155.88	-	-
78	67470.06	122137.54	-	-
79	67462.04	122123.53	-	-
80	67458.18	122119.28	-	-
81	67456.46	122116.62	-	-
82	67452.72	122113.28	-	-

ПОЛНОЕ НАИМЕНОВАНИЕ ДОЛЖНОСТИ	 ДОКУМЕНТ ПОДПИСАН ЭЛЕКТРОННОЙ ПОДПИСЬЮ Служба кадастрового учета и регистрации недвижимости Федеральная служба государственной регистрации, кадастра и картографии Дубликат от 27.04.2024 по 19.05.2024	НИНЦНАМ, ФИМИЛКА

Земельный участок				
вид объекта недвижимости				
Лист № 538 раздела 4.2	Всего листов раздела 4.2: 654		Всего разделов: 8	Всего листов выписки: 945
09.01.2024г. № КУВИИ-001/2024-5029544				
Кадастровый номер:			78:42-0016202:7	
1	2	3	4	5
83	67448.18	122108.28	-	-
84	67443.65	122105.17	-	-
85	67442.02	122103.71	-	-
86	67437.95	122101.25	-	-
87	67413.99	122084.79	-	-
88	67392.4	122073.57	-	-
89	67378.27	122063.99	-	-
90	67377.4	122063.6	-	-
91	67376.91	122063.25	-	-
92	67376.23	122063.07	-	-
93	67374.99	122062.51	-	-
94	67372.19	122062	-	-
95	67361.13	122059.08	-	-
96	67352.89	122054.51	-	-
97	67341.55	122053.1	-	-
98	67340.39	122053.16	-	-
99	67339.3	122054.34	-	-
100	67337.05	122055.51	-	-
101	67331.93	122054.45	-	-
102	67326.67	122052.9	-	-
103	67324.5	122052.02	-	-
104	67324	122052.12	-	-
105	67323.47	122051.96	-	-
106	67311.47	122053.6	-	-
107	67301.87	122054.36	-	-
108	67287.79	122051.24	-	-
109	67286.87	122050.8	-	-
110	67280.1	122045.11	-	-
111	67260.58	122028.46	-	-

ПОЛНОЕ НАИМЕНОВАНИЕ ДОЛЖНОСТИ	 ДОКУМЕНТ ПОДПИСАН ЭЛЕКТРОННОЙ ПОДПИСЬЮ Служба кадастрового учета и регистрации недвижимости Федеральная служба государственной регистрации, кадастра и картографии Дубликат от 27.04.2024 № 19.01.2024	НИНЦНАТЫ, ФИМИЛИЯ

Земельный участок				
вид объекта недвижимости				
Лист № 539 раздела 4.2	Всего листов раздела 4.2: 654		Всего разделов: 8	Всего листов выписки: 945
09.01.2024г. № КУВИИ-001/2024-5029544				
Кадастровый номер:			78:42-0016202:7	
1	2	3	4	5
112	67253.23	122021.06	-	-
113	67244.07	122001.77	-	-
114	67244.91	122000.02	-	-
115	67240.51	121979.3	-	-
116	67241.2	121970.95	-	-
117	67239.64	121960.75	-	-
118	67230.4	121946.28	-	-
119	67219	121932.25	-	-
120	67199.13	121913.5	-	-
121	67184.8	121901.92	-	-
122	67183.98	121901.11	-	-
123	67177.13	121896.93	-	-
124	67169.65	121890.7	-	-
125	67130.95	121865.8	-	-
126	67098.03	121855	-	-
127	67088.01	121855.85	-	-
128	67082.37	121857.26	-	-
129	67078.05	121848.79	-	-
130	67081.62	121838.46	-	-
131	67082.29	121836.75	-	-
132	67086.56	121828.73	-	-
133	67087.08	121826.65	-	-
134	67084.52	121824.7	-	-
135	67082.14	121826.43	-	-
136	67074.04	121838.82	-	-
137	67058.2	121835.95	-	-
138	67047.63	121836.03	-	-
139	67029.55	121838.05	-	-
140	67000	121843.4	-	-

ПОЛНОЕ НАИМЕНОВАНИЕ ДОЛЖНОСТИ	 ДОКУМЕНТ ПОДПИСАН ЭЛЕКТРОННОЙ ПОДПИСЬЮ Служба кадастрового учета и регистрации недвижимости Федеральная служба государственной регистрации, кадастра и картографии Дубликат от 27.04.2024 № 18/01/2024	НИНЦНАМ, ФИМИЛКА

Земельный участок				
вид объекта недвижимости				
Лист № 540 раздела 4.2	Всего листов раздела 4.2: 654		Всего разделов: 8	Всего листов выписки: 945
09.01.2024г. № КУВН-001/2024-5029544				
Кадастровый номер:			78:42:0016202:7	
1	2	3	4	5
141	66995.26	121842.75	-	-
142	66981.35	121846.7	-	-
143	66980.79	121846.83	-	-
144	66956.73	121851.12	-	-
145	66941.45	121855.92	-	-
146	66933.41	121857.78	-	-
147	66931.25	121859.13	-	-
148	66928.79	121859.9	-	-
149	66918.89	121866.85	-	-
150	66910.55	121872.05	-	-
151	66901.57	121876.42	-	-
152	66871.38	121880.43	-	-
153	66862.71	121881.22	-	-
154	66849.25	121877.39	-	-
155	66848.02	121876.83	-	-
156	66807.14	121839.42	-	-
157	66805.15	121838.52	-	-
158	66794.36	121831.84	-	-
159	66759.16	121828.4	-	-
160	66733.67	121827.9	-	-
161	66712.34	121828.52	-	-
162	66711.43	121828.25	-	-
163	66709.46	121824.97	-	-
164	66709.43	121821.81	-	-
165	66714.64	121815.86	-	-
166	66720.8	121813.22	-	-
167	66729.3	121806.24	-	-
168	66738.43	121796.32	-	-
169	66765.97	121757.13	-	-

ПОЛНОЕ НАИМЕНОВАНИЕ ДОЛЖНОСТИ	 ДОКУМЕНТ ПОДПИСАН ЭЛЕКТРОННОЙ ПОДПИСЬЮ Службы ОБЛАСТНОГО КАДАСТРА ИМУЩЕСТВА Ульяновской ФЕДЕРАЛЬНОЙ СЛУЖБЫ ГОСУДАРСТВЕННОЙ РЕГИСТРАЦИИ, КАДАСТРА И КАРТОГРАФИИ Довольное + 7104.202 от 19.08.2024	ИНИЦИАЛЫ, ФАМИЛИЯ

Земельный участок				
вид объекта недвижимости				
Лист № 541 раздела 4.2	Всего листов раздела 4.2: 654		Всего разделов: 8	Всего листов выписки: 945
09.01.2024г. № КУВИИ-001/2024-5029544				
Кадастровый номер:			78:42:0016202:7	
1	2	3	4	5
170	66775.46	121737.31	-	-
171	66777.05	121729.05	-	-
172	66775.82	121719.12	-	-
173	66772.98	121713.79	-	-
174	66772.89	121713.12	-	-
175	66772.33	121712.57	-	-
176	66770.96	121710	-	-
177	66754.51	121695.11	-	-
178	66754.24	121694.85	-	-
179	66754.2	121694.84	-	-
180	66754.03	121694.68	-	-
181	66751.76	121693.95	-	-
182	66741.16	121690.12	-	-
183	66737.85	121690.39	-	-
184	66734.13	121690.45	-	-
185	66730.26	121691.02	-	-
186	66724.36	121691.5	-	-
187	66711.25	121693.01	-	-
188	66690.05	121689.24	-	-
189	66674.54	121681.66	-	-
190	66669.06	121677.45	-	-
191	66667.39	121675.48	-	-
192	66658.09	121661.92	-	-
193	66640.83	121628.47	-	-
194	66640.55	121615.86	-	-
195	66641.41	121609.03	-	-
196	66643.01	121601.32	-	-
197	66644.1	121587.47	-	-
198	66644.6	121583.49	-	-

ПОЛНОЕ НАИМЕНОВАНИЕ ДОЛЖНОСТИ	 ДОКУМЕНТ ПОДПИСАН ЭЛЕКТРОННОЙ ПОДПИСЬЮ Службы ОБЛАСТНОГО КАДАСТРА ИМУЩЕСТВА ИЛИ ИЛИ ФЕДЕРАЛЬНОЙ СЛУЖБЫ ГОСУДАРСТВЕННОЙ РЕГИСТРАЦИИ, КАДАСТРА И КАРТОГРАФИИ Даты подписания: с 27.04.2022 по 19.05.2024	ИНИЦИАЛЫ, ФАМИЛИЯ

Земельный участок				
вид объекта недвижимости				
Лист № 542 раздела 4.2	Всего листов раздела 4.2: 654		Всего разделов: 8	Всего листов выписки: 945
09.01.2024г. № КУВИИ-001/2024-5029544				
Кадастровый номер:			78:42:0016202:7	
1	2	3	4	5
199	66646.32	121573.9	-	-
200	66646.08	121571.63	-	-
201	66646.08	121571.62	-	-
202	66646	121570.88	-	-
203	66636.63	121590.09	-	-
204	66629.81	121538.23	-	-
205	66627.95	121531.52	-	-
206	66626.72	121531.48	-	-
207	66626.53	121531.04	-	-
208	66619.07	121529.64	-	-
209	66613.54	121516.38	-	-
210	66613.4	121516.02	-	-
211	66613.37	121515.99	-	-
212	66612.98	121515.05	-	-
213	66611.37	121513.64	-	-
214	66605.01	121506.17	-	-
215	66593.64	121498.07	-	-
216	66588.21	121493.31	-	-
217	66584.69	121491.7	-	-
218	66583.21	121490.65	-	-
219	66575.63	121486.65	-	-
220	66568.91	121484.5	-	-
221	66559.83	121480.36	-	-
222	66536.83	121480.65	-	-
223	66536.22	121480.63	-	-
224	66536.04	121480.66	-	-
225	66529.24	121480.74	-	-
226	66524.64	121483.25	-	-
227	66509.31	121477.81	-	-

ПОЛНОЕ НАИМЕНОВАНИЕ ДОЛЖНОСТИ	 ДОКУМЕНТ ПОДПИСАН ЭЛЕКТРОННОЙ ПОДПИСЬЮ Службы ОБЛАСТНОГО КАДАСТРА И ГЕОИНФОРМАЦИОННОГО ЦЕНТРА Ульяновской области ФЕДЕРАЛЬНАЯ СЛУЖБА ГОСУДАРСТВЕННОЙ РЕГИСТРАЦИИ, КАДАСТРА И КАРТОГРАФИИ Ульяновск • 7104202 от 19.08.2024	ИНИЦИАЛЫ, ФАМИЛИЯ

Земельный участок				
вид объекта недвижимости				
Лист № 543 раздела 4.2	Всего листов раздела 4.2: 654		Всего разделов: 8	Всего листов выписки: 945
09.01.2024г. № КУВИИ-001/2024-5029544				
Кадстровый номер:			78:42:0016202:7	
1	2	3	4	5
228	66504.64	121465.06	-	-
229	66504.78	121460.44	-	-
230	66509.13	121439.54	-	-
231	66509.17	121438.32	-	-
232	66509.39	121437.77	-	-
233	66510.45	121421.5	-	-
234	66509.73	121420.12	-	-
235	66509.74	121419.87	-	-
236	66504.58	121406.62	-	-
237	66502.19	121405.61	-	-
238	66502.18	121405.59	-	-
239	66502.04	121405.55	-	-
240	66494.61	121402.41	-	-
241	66482.24	121393.11	-	-
242	66453.05	121381.91	-	-
243	66447.31	121378.05	-	-
244	66441.82	121380.74	-	-
245	66413.23	121387.08	-	-
246	66402.33	121388.5	-	-
247	66392.05	121391.79	-	-
248	66384.42	121393.48	-	-
249	66376.16	121396.87	-	-
250	66370.71	121398.61	-	-
251	66349.72	121407.71	-	-
252	66316.71	121421.25	-	-
253	66299.46	121422.15	-	-
254	66266.55	121467.66	-	-
255	66264.81	121469.52	-	-
256	66268.74	121461.46	-	-

ПОЛНОЕ НАИМЕНОВАНИЕ ДОЛЖНОСТИ	 ДОКУМЕНТ ПОДПИСАН ЭЛЕКТРОННОЙ ПОДПИСЬЮ Служба ОБЛАСТНОГО АДМИНИСТРАТИВНО-ТЕРРИТОРИАЛЬНОГО ЦЕНТРА Федеральная служба государственной регистрации, кадастра и картографии Калининградская область Калининград • 236000	НИНЦНАТЫ, ФИМИЛИЯ

Земельный участок				
вид объекта недвижимости				
Лист № 544 раздела 4.2	Всего листов раздела 4.2: 654		Всего разделов: 8	Всего листов выписки: 945
09.01.2024г. № КУВИИ-001/2024-5029544				
Кадстровый номер:			78:42:0016202:7	
1	2	3	4	5
257	66265.02	121455.23	-	-
258	66263.42	121448.22	-	-
259	66263.41	121445.82	-	-
260	66276.57	121387.72	-	-
261	66287.04	121380.75	-	-
262	66350.82	121352.74	-	-
263	66387.1	121340.88	-	-
264	66418.56	121335.97	-	-
265	66446.45	121329.07	-	-
266	66468.25	121334.07	-	-
267	66495.76	121345.37	-	-
268	66515.59	121357.41	-	-
269	66527.18	121362.29	-	-
270	66545.48	121380.59	-	-
271	66554.81	121398.44	-	-
272	66560.45	121421.5	-	-
273	66559.92	121431.23	-	-
274	66573.79	121433.57	-	-
275	66590.85	121439.02	-	-
276	66612.21	121449.92	-	-
277	66634.01	121465.44	-	-
278	66643.07	121473.75	-	-
279	66657.55	121492.82	-	-
280	66671.25	121506.52	-	-
281	66691.58	121550.34	-	-
282	66695.72	121565.61	-	-
283	66695.53	121582.74	-	-
284	66690.61	121618	-	-
285	66693.67	121625.38	-	-

ПОЛНОЕ НАИМЕНОВАНИЕ ДОЛЖНОСТИ	 ДОКУМЕНТ ПОДПИСАН ЭЛЕКТРОННОЙ ПОДПИСЬЮ Службы ОБЛАСТНОГО СЕВЕРОКАВКАЗСКОГО УПРАВЛЕНИЯ ФЕДЕРАЛЬНОЙ СЛУЖБЫ ГОСУДАРСТВЕННОЙ РЕГИСТРАЦИИ, КАДАСТРА И КАРТОГРАФИИ Дубликат от 27.04.2024 по 19.05.2024	ИНИЦИАЛЫ, ФАМИЛИЯ

Земельный участок				
вид объекта недвижимости				
Лист № 545 раздела 4.2	Всего листов раздела 4.2: 654		Всего разделов: 8	Всего листов выписки: 945
09.01.2024г. № КУВИИ-001/2024-5029544				
Кадастровый номер:			78:42:0016202:7	
1	2	3	4	5
286	66704.06	121640.55	-	-
287	66711.46	121643.23	-	-
288	66740.51	121640.35	-	-
289	66755.76	121642.73	-	-
290	66769.28	121647.06	-	-
291	66779.03	121651.38	-	-
292	66787.58	121657.61	-	-
293	66804.51	121672.93	-	-
294	66814.26	121685	-	-
295	66819.95	121695.61	-	-
296	66825.44	121712.97	-	-
297	66827.05	121729.05	-	-
298	66824.56	121746.76	-	-
299	66820.56	121758.9	-	-
300	66807.59	121784.76	-	-
301	66819.36	121788.54	-	-
302	66834.04	121797.6	-	-
303	66852.89	121814.43	-	-
304	66854.37	121820	-	-
305	66855.27	121824.46	-	-
306	66856.81	121832.77	-	-
307	66857.93	121834.97	-	-
308	66859.19	121837.09	-	-
309	66860.58	121839.14	-	-
310	66862.09	121841.1	-	-
311	66863.72	121842.96	-	-
312	66865.45	121844.72	-	-
313	66867.3	121846.38	-	-
314	66869.23	121847.91	-	-

ПОЛНОЕ НАИМЕНОВАНИЕ ДОЛЖНОСТИ	 ДОКУМЕНТ ПОДПИСАН ЭЛЕКТРОННОЙ ПОДПИСЬЮ Службы ОБЛАСТНОГО КАДАСТРА ИМУЩЕСТВА Владимирская область ФЕДЕРАЛЬНАЯ СЛУЖБА ГОСУДАРСТВЕННОЙ РЕГИСТРАЦИИ, КАДАСТРА И КАРТОГРАФИИ Дубликат от 27.04.2024 по 19.05.2024	ИНИЦИАЛЫ, ФАМИЛИЯ

Земельный участок				
вид объекта недвижимости				
Лист № 546 раздела 4.2	Всего листов раздела 4.2: 654		Всего разделов: 8	Всего листов выписки: 945
09.01.2024г. № КУВИИ-001/2024-5029544				
Кадастровый номер:			78:42:0016202:7	
1	2	3	4	5
315	66871.26	121849.33	-	-
316	66873.37	121850.62	-	-
317	66875.56	121851.77	-	-
318	66877.81	121852.8	-	-
319	66880.12	121853.68	-	-
320	66882.48	121854.42	-	-
321	66884.88	121855.02	-	-
322	66887.31	121855.47	-	-
323	66889.77	121855.77	-	-
324	66891.69	121855.89	-	-
325	66891.74	121855.9	-	-
326	66891.76	121855.89	-	-
327	66892.24	121855.92	-	-
328	66921.09	121842.75	-	-
329	66921.41	121842.51	-	-
330	66935.85	121835.99	-	-
331	66935.87	121835.99	-	-
332	66962.05	121837.76	-	-
333	66962.83	121837.86	-	-
334	66963.62	121837.83	-	-
335	66964.39	121837.67	-	-
336	66965.13	121837.38	-	-
337	66965.81	121836.98	-	-
338	66966.41	121836.46	-	-
339	66966.91	121835.85	-	-
340	66967.31	121835.17	-	-
341	66967.47	121834.75	-	-
342	66967.52	121834.72	-	-
343	66967.52	121834.6	-	-

ПОЛНОЕ НАИМЕНОВАНИЕ ДОЛЖНОСТИ	 ДОКУМЕНТ ПОДПИСАН ЭЛЕКТРОННОЙ ПОДПИСЬЮ Службы ОБЛАСТНОГО КАДАСТРА ИМУЩЕСТВА Владимирская область ФЕДЕРАЛЬНАЯ СЛУЖБА ГОСУДАРСТВЕННОЙ РЕГИСТРАЦИИ, КАДАСТРА И КАРТОГРАФИИ Дубликат от 27.04.2024 по 19.05.2024	ИНИЦИАЛЫ, ФАМИЛИЯ

Земельный участок				
вид объекта недвижимости				
Лист № 547 раздела 4.2	Всего листов раздела 4.2: 654		Всего разделов: 8	Всего листов выписки: 945
09.01.2024г. № КУВИИ-001/2024-5029544				
Кадстровый номер:			78:42:0016202:7	
1	2	3	4	5
344	66967.59	121834.43	-	-
345	66967.74	121833.66	-	-
346	66968.2	121831.83	-	-
347	66968.53	121829.96	-	-
348	66968.71	121828.08	-	-
349	66968.74	121826.2	-	-
350	66968.62	121824.31	-	-
351	66968.36	121822.44	-	-
352	66968.04	121820.99	-	-
353	66968.04	121820.91	-	-
354	66968	121820.84	-	-
355	66967.95	121820.6	-	-
356	66967.4	121818.79	-	-
357	66966.72	121817.03	-	-
358	66965.89	121815.33	-	-
359	66964.94	121813.7	-	-
360	66963.87	121812.15	-	-
361	66962.91	121810.98	-	-
362	66961.67	121808.57	-	-
363	66958.67	121807.07	-	-
364	66958.46	121806.91	-	-
365	66956.88	121805.89	-	-
366	66954.36	121804.85	-	-
367	66952.08	121803.78	-	-
368	66949.5	121801.71	-	-
369	66981.6	121794.65	-	-
370	67024	121788.36	-	-
371	67052.74	121785.99	-	-
372	67059.52	121781.4	-	-

ПОЛНОЕ НАИМЕНОВАНИЕ ДОЛЖНОСТИ	 ДОКУМЕНТ ПОДПИСАН ЭЛЕКТРОННОЙ ПОДПИСЬЮ Служба ОБЛАСТНОГО КАДАСТРА ИМУЩЕСТВА ИЛИ ИЛИ ФЕДЕРАЛЬНАЯ СЛУЖБА ГОСУДАРСТВЕННОЙ РЕГИСТРАЦИИ, КАДАСТРА И КАРТОГРАФИИ Деловая линия + 7704.202 от 19.05.2024	НИНЦИАЛЫ, ФАМИЛИЯ

Земельный участок				
вид объекта недвижимости				
Лист № 548 раздела 4.2	Всего листов раздела 4.2: 654		Всего разделов: 8	Всего листов выписки: 945
09.01.2024г. № КУВИИ-001/2024-5029544				
Кадстровый номер:			78:42-0016202:7	
1	2	3	4	5
373	67084.52	121774.7	-	-
374	67109.52	121781.4	-	-
375	67117.38	121786.87	-	-
376	67130.38	121801.65	-	-
377	67133.71	121814.08	-	-
378	67155.95	121822.5	-	-
379	67196.7	121848.65	-	-
380	67230.57	121874.62	-	-
381	67257.8	121900.72	-	-
382	67272.54	121919.37	-	-
383	67282.94	121935.75	-	-
384	67289.07	121953.19	-	-
385	67290.95	121976.1	-	-
386	67294.73	121991.89	-	-
387	67309.02	122004.1	-	-
388	67324.5	122002.02	-	-
389	67336.83	122004.43	-	-
390	67341.17	122003.36	-	-
391	67360.99	122005.75	-	-
392	67403.27	122020.69	-	-
393	67418.04	122030.55	-	-
394	67442.3	122043.58	-	-
395	67476.49	122067.07	-	-
396	67499.04	122089.9	-	-
397	67517.82	122116.82	-	-
398	67542.22	122111.96	-	-
399	67575.21	122102.83	-	-
400	67604.55	122101.93	-	-
401	67626.05	122096.87	-	-

ПОЛНОЕ НАИМЕНОВАНИЕ ДОЛЖНОСТИ	 ДОКУМЕНТ ПОДПИСАН ЭЛЕКТРОННОЙ ПОДПИСЬЮ Службы ОБЛАСТНОГО СЕВЕРОКАВКАСКОГО УПРАВЛЕНИЯ ФЕДЕРАЛЬНОЙ СЛУЖБЫ ГОСУДАРСТВЕННОЙ РЕГИСТРАЦИИ, КАДАСТРА И КАРТОГРАФИИ Республики Чечня Дублирование с 27.04.2024 по 19.05.2024	ИНИЦИАЛЫ, ФАМИЛИЯ

Земельный участок				
вид объекта недвижимости				
Лист № 549 раздела 4.2	Всего листов раздела 4.2: 654		Всего разделов: 8	
Всего листов выписки: 945				
09.01.2024г. № КУВИИ-001/2024-5029544				
Кадастровый номер:			78:42:0016202:7	
1	2	3	4	5
402	67639.47	122097.45	-	-
403	67663.57	122102.18	-	-
404	67687.46	122112.1	-	-
405	67702.06	122122.08	-	-
406	67717.15	122138.09	-	-
407	67745.21	122172.92	-	-
408	67767.9	122182.29	-	-
409	67795.58	122191.19	-	-
410	67830.18	122212.3	-	-
411	67846.66	122217.42	-	-
412	67875.14	122222.96	-	-
413	67888.2	122227.43	-	-
414	67916.48	122241.76	-	-
415	67938.76	122249.38	-	-
416	67970.33	122250.95	-	-
417	67991.74	122253.78	-	-
418	68040.13	122242.04	-	-
419	68078.72	122225.28	-	-
420	68121.86	122214.24	-	-
421	68152.15	122203.87	-	-
422	68162.78	122196.38	-	-
423	68179.21	122187.91	-	-
424	68205.25	122179.77	-	-
425	68212.56	122174.89	-	-
426	68231.14	122168.6	-	-
427	68248.71	122168.27	-	-
1	68260.79	122164.84	-	-
1	68281.54	122177.63	-	-
2	68273.88	122173.65	-	-

ПОЛНОЕ НАИМЕНОВАНИЕ ДОЛЖНОСТИ	 ДОКУМЕНТ ПОДПИСАН ЭЛЕКТРОННОЙ ПОДПИСЬЮ Службы ОБЛАСТНОГО КАДАСТРА ИМУЩЕСТВА Владимирская ОБЛАСТЬ ФЕДЕРАЛЬНАЯ СЛУЖБА ГОСУДАРСТВЕННОЙ РЕГИСТРАЦИИ, КАДАСТРА И КАРТОГРАФИИ Дубликат от 27.04.2024 № 19.01.204	ИНИЦИАЛЫ, ФАМИЛИЯ

Земельный участок				
вид объекта недвижимости				
Лист № 550 раздела 4.2	Всего листов раздела 4.2: 654		Всего разделов: 8	Всего листов выписки: 945
09.01.2024г. № КУВИИ-001/2024-5029544				
Кадастровый номер:			78:42:0016202:7	
1	2	3	4	5
3	68266.14	122167.35	-	-
4	68269.22	122169.13	-	-
5	68271.64	122169.78	-	-
6	68276.28	122172.95	-	-
7	68281.82	122175.32	-	-
8	68282.07	122175.69	-	-
1	68281.54	122177.63	-	-
1	68299.97	122199.47	-	-
2	68299.17	122199.21	-	-
3	68294.82	122193.28	-	-
4	68291.79	122186.69	-	-
5	68287.38	122180.95	-	-
6	68288.93	122181.31	-	-
7	68291.97	122183.86	-	-
8	68293.34	122186.36	-	-
9	68294.2	122190.29	-	-
10	68295.56	122192.25	-	-
11	68297.21	122193.32	-	-
12	68297.17	122194.71	-	-
13	68298.72	122196.93	-	-
1	68299.97	122199.47	-	-
1	68282.24	122178.57	-	-
2	68284.23	122179.61	-	-
3	68283.57	122179.45	-	-
4	68282.26	122178.71	-	-
1	68282.24	122178.57	-	-
1	68271.48	122161.82	-	-
2	68288.82	122168.89	-	-
3	68291.03	122169.98	-	-

ПОЛНОЕ НАИМЕНОВАНИЕ ДОЛЖНОСТИ	 ДОКУМЕНТ ПОДПИСАН ЭЛЕКТРОННОЙ ПОДПИСЬЮ Службы ОБЛАСТНОГО КАДАСТРА ИМУЩЕСТВА Владимирская область ФЕДЕРАЛЬНАЯ СЛУЖБА ГОСУДАРСТВЕННОЙ РЕГИСТРАЦИИ, КАДАСТРА И КАРТОГРАФИИ Дубликат от 27.04.2024 по 19.05.2024	ИНИЦИАЛЫ, ФАМИЛИЯ

Земельный участок				
вид объекта недвижимости				
Лист № 551 раздела 4.2	Всего листов раздела 4.2: 654		Всего разделов: 8	Всего листов выписки: 945
09.01.2024г. № КУВИИ-001/2024-5029544				
Кадастровый номер:			78:42:0016202:7	
1	2	3	4	5
4	68294.53	122171.45	-	-
5	68314.75	122179.96	-	-
6	68336.93	122177.46	-	-
7	68344.26	122176.36	-	-
8	68351.62	122174.9	-	-
9	68363.98	122173.04	-	-
10	68376.02	122169.88	-	-
11	68378.4	122169.38	-	-
12	68393.54	122165.69	-	-
13	68398.03	122164.8	-	-
14	68423.26	122160.83	-	-
15	68430.53	122158.93	-	-
16	68435.22	122157.17	-	-
17	68466.53	122147.77	-	-
18	68469	122147.92	-	-
19	68481.76	122147.44	-	-
20	68496.83	122146.46	-	-
21	68517.07	122146.25	-	-
22	68544.64	122144.96	-	-
23	68554.66	122143.56	-	-
24	68559.39	122141.79	-	-
25	68561.57	122140.63	-	-
26	68570.66	122134.7	-	-
27	68576.39	122134.05	-	-
28	68601.58	122136.9	-	-
29	68623.63	122135.44	-	-
30	68649.45	122131.16	-	-
31	68677.95	122131.79	-	-
32	68684.1	122130.62	-	-

ПОЛНОЕ НАИМЕНОВАНИЕ ДОЛЖНОСТИ	 ДОКУМЕНТ ПОДПИСАН ЭЛЕКТРОННОЙ ПОДПИСЬЮ Службы ОБЛАСТНОГО АДМИНИСТРАТИВНО-ТЕРРИТОРИАЛЬНОГО УПРАВЛЕНИЯ ИЛИ ИНЫМИ ФЕДЕРАЛЬНЫМИ СЛУЖБАМИ ГОСУДАРСТВЕННОЙ РЕГИСТРАЦИИ, КАДАСТРА И КАРТОГРАФИИ Даты подписания: с 27.04.2022 по 19.08.2024	ИНИЦИАЛЫ, ФАМИЛИЯ

Земельный участок				
вид объекта недвижимости				
Лист № 552 раздела 4.2	Всего листов раздела 4.2: 654		Всего разделов: 8	Всего листов выписки: 945
09.01.2024г. № КУВН-001/2024-5029544				
Кадастровый номер:			78:42:0016202:7	
1	2	3	4	5
33	68692.9	122139.26	-	-
34	68715.32	122158.63	-	-
35	68728.15	122165.83	-	-
36	68732.92	122167.12	-	-
37	68740.17	122168.01	-	-
38	68742.94	122167.72	-	-
39	68747.89	122168.83	-	-
40	68765.41	122168.75	-	-
41	68765.87	122172.02	-	-
42	68763.86	122172.28	-	-
43	68752.98	122172.61	-	-
44	68747.67	122174.38	-	-
45	68741.86	122175.13	-	-
46	68740.11	122175.34	-	-
47	68722.03	122176.8	-	-
48	68708.5	122176.88	-	-
49	68684.8	122181.38	-	-
50	68678.96	122181.87	-	-
51	68654.8	122180.87	-	-
52	68653.07	122181.06	-	-
53	68650.09	122180.89	-	-
54	68619.35	122185.84	-	-
55	68602.5	122186.95	-	-
56	68592.53	122186.66	-	-
57	68576.39	122184.05	-	-
58	68567.22	122185.79	-	-
59	68534.8	122183.05	-	-
60	68515.78	122185.04	-	-
61	68503.89	122191.17	-	-

ПОЛНОЕ НАИМЕНОВАНИЕ ДОЛЖНОСТИ	 ДОКУМЕНТ ПОДПИСАН ЭЛЕКТРОННОЙ ПОДПИСЬЮ Службы ОБЛАСТНОГО КАДАСТРА ИМУЩЕСТВА Ульяновской ФЕДЕРАЛЬНОЙ СЛУЖБЫ ГОСУДАРСТВЕННОЙ РЕГИСТРАЦИИ, КАДАСТРА И КАРТОГРАФИИ Довольное + 7704.202 от 19.08.2024	ИНИЦИАЛЫ, ФАМИЛИЯ

Земельный участок				
вид объекта недвижимости				
Лист № 553 раздела 4.2	Всего листов раздела 4.2: 654		Всего разделов: 8	Всего листов выписки: 945
09.01.2024г. № КУВИИ-001/2024-5029544				
Кадастровый номер:			78:42-0016202:7	
1	2	3	4	5
62	68494.48	122193.82	-	-
63	68476.41	122197.09	-	-
64	68466.32	122198.39	-	-
65	68463.27	122198.73	-	-
66	68455.02	122199.58	-	-
67	68447.29	122199.57	-	-
68	68417.75	122193.74	-	-
69	68408.41	122195.83	-	-
70	68401.27	122194.76	-	-
71	68399.19	122195.54	-	-
72	68394.09	122194.78	-	-
73	68377.25	122204.71	-	-
74	68358.15	122204.51	-	-
75	68338.37	122196.31	-	-
76	68334.4	122195.95	-	-
77	68328.72	122197.66	-	-
78	68327.45	122197.05	-	-
79	68302.06	122200.14	-	-
80	68300.72	122199.71	-	-
81	68300.36	122198.69	-	-
82	68297.72	122194.45	-	-
83	68297.85	122193	-	-
84	68295.32	122191.05	-	-
85	68294.39	122188.99	-	-
86	68293.91	122186.16	-	-
87	68292.45	122183.5	-	-
88	68289.19	122180.77	-	-
89	68286.23	122180.08	-	-
90	68282.13	122177.94	-	-

ПОЛНОЕ НАИМЕНОВАНИЕ ДОЛЖНОСТИ	 ДОКУМЕНТ ПОДПИСАН ЭЛЕКТРОННОЙ ПОДПИСЬЮ Служба ОБЛАСТНОГО КАДАСТРА И ГЕОДЕЗИИ ИЛИИИИ ФЕДЕРАЛЬНАЯ СЛУЖБА ГОСУДАРСТВЕННОЙ РЕГИСТРАЦИИ, КАДАСТРА И ГЕОДЕЗИИ Деловая линия + 7704.202 со 19.05.2024	ИНИЦИАЛЫ, ФАМИЛИЯ

Земельный участок				
вид объекта недвижимости				
Лист № 554 раздела 4.2	Всего листов раздела 4.2: 654		Всего разделов: 8	Всего листов выписки: 945
09.01.2024г. № КУВИИ-001/2024-5029544				
Кадастровый номер:			78:42:0016202:7	
1	2	3	4	5
91	68282.07	122177.61	-	-
92	68282.69	122175.7	-	-
93	68282.17	122174.82	-	-
94	68276.55	122172.41	-	-
95	68271.89	122169.23	-	-
96	68269.46	122168.58	-	-
97	68265.09	122166.1	-	-
98	68262.74	122164.29	-	-
1	68271.48	122161.82	-	-

ПОЛНОЕ НАИМЕНОВАНИЕ ДОЛЖНОСТИ	 ДОКУМЕНТ ПОДПИСАН ЭЛЕКТРОННОЙ ПОДПИСЬЮ Служба ОБЛАСТНОГО ИСХОДОВОГО КАДАСТРА Удмуртская Республика Федеральная служба государственной регистрации, кадастра и картографии Дубликат от 27.04.2024 по 19.05.2024	ИНИЦИАЛЫ, ФАМИЛИЯ

Земельный участок			
вид объекта недвижимости			
Лист № 555 раздела 4.2	Всего листов раздела 4.2: 654	Всего разделов: 8	Всего листов выписки: 945
09.01.2024г. № КУВИИ-001/2024-5029544			
Кадастровый номер:		78:42:0016202:7	

Сведения о характерных точках границы части (частей) земельного участка			
Учетный номер части: 78:42:0016202:7/91			

Номер точки	Координаты, м		Описание закрепления на местности	Система координат	
	X	Y		Средняя квадратичная погрешность определения координат характерных точек границ земельного участка, м	
1	2	3	4	5	
1	67703.85	121664.02	-	-	
2	67707.36	121664.29	-	-	
3	67704.55	121664.2	-	-	
1	67703.85	121664.02	-	-	
1	67817.74	121641.13	-	-	
2	67817.63	121640.62	-	-	
3	67813.96	121641.38	-	-	
4	67813.17	121641.13	-	-	
5	67811.29	121641.94	-	-	
6	67803.4	121643.58	-	-	
7	67793.19	121644.9	-	-	
8	67787.46	121644.55	-	-	
9	67775.02	121642.35	-	-	
10	67771.83	121642.99	-	-	
11	67766.2	121642.9	-	-	
12	67755.4	121645.15	-	-	
13	67750.79	121647.5	-	-	
14	67739.05	121657	-	-	
15	67724.65	121662.4	-	-	
16	67714.85	121664.36	-	-	
17	67701.09	121663.31	-	-	
18	67694.05	121661.5	-	-	
19	67680.22	121661.6	-	-	
20	67673.4	121663.77	-	-	

	 ДОКУМЕНТ ПОДПИСАН ЭЛЕКТРОННОЙ ПОДПИСЬЮ	
	Страница ОБЛАСТНОГО СЕМИОТДЕЛЕНИЯ ИЛИ ИНОЙ ФЕДЕРАЛЬНОЙ СЛУЖБЫ ГОСУДАРСТВЕННОЙ РЕГИСТРАЦИИ, КАДАСТРА И КАРТОГРАФИИ Даты создания: с 27.04.2022 по 19.05.2024	
ПОЛНОЕ НАИМЕНОВАНИЕ ДОЛЖНОСТИ		ИНИЦИАЛЫ, ФАМИЛИЯ

Земельный участок				
вид объекта недвижимости				
Лист № 556 раздела 4.2	Всего листов раздела 4.2: 654		Всего разделов: 8	Всего листов выписки: 945
09.01.2024г. № КУВИИ-001/2024-5029544				
Кадастровый номер:			78:42:0016202:7	
1	2	3	4	5
21	67672.91	121663.87	-	-
22	67671.03	121664.44	-	-
23	67670.01	121664.84	-	-
24	67668.25	121665.4	-	-
25	67666.8	121666.39	-	-
26	67665.74	121667.02	-	-
27	67664.13	121668.15	-	-
28	67663.63	121668.57	-	-
29	67660.06	121671.01	-	-
30	67653.74	121669.65	-	-
31	67650.63	121665.75	-	-
32	67648.49	121659.38	-	-
33	67647.2	121655.04	-	-
34	67646.14	121652.36	-	-
35	67643.47	121644.41	-	-
36	67643.81	121634.96	-	-
37	67643.62	121632.63	-	-
38	67639.05	121624.38	-	-
39	67638.52	121622.13	-	-
40	67647.4	121620.06	-	-
41	67653.14	121617.74	-	-
42	67669.94	121612.67	-	-
43	67679.85	121611.61	-	-
44	67700.32	121611.9	-	-
45	67710.84	121614.17	-	-
46	67713.91	121613.03	-	-
47	67719.35	121608.63	-	-
48	67728.07	121602.96	-	-
49	67736.72	121598.77	-	-

ПОЛНОЕ НАИМЕНОВАНИЕ ДОЛЖНОСТИ	 ДОКУМЕНТ ПОДПИСАН ЭЛЕКТРОННОЙ ПОДПИСЬЮ Служба кадастрового учета и регистрации недвижимости Федеральная служба государственной регистрации, кадастра и картографии Дубликат от 27.04.2024 № 19.01.2024	НИНЦНАТЫ, ФИМИЛИЯ

Земельный участок				
вид объекта недвижимости				
Лист № 557 раздела 4.2	Всего листов раздела 4.2: 654		Всего разделов: 8	Всего листов выписки: 945
09.01.2024г. № КУВИИ-001/2024-5029544				
Кадастровый номер:			78:42:0016202:7	
1	2	3	4	5
50	67745.2	121596.2	-	-
51	67756	121593.95	-	-
52	67767.01	121592.91	-	-
53	67782.57	121593.55	-	-
54	67794.21	121594.87	-	-
55	67806.9	121591.53	-	-
56	67819.44	121591.53	-	-
57	67828.37	121593.5	-	-
58	67839.04	121597.89	-	-
59	67849.18	121605.25	-	-
60	67855.21	121612.55	-	-
61	67853.92	121612.71	-	-
62	67851.8	121612.25	-	-
63	67847.37	121610.2	-	-
64	67844.95	121608.92	-	-
65	67838.35	121605.4	-	-
66	67833.46	121605.48	-	-
67	67829.35	121607.8	-	-
68	67826.95	121612.15	-	-
69	67826.2	121617.7	-	-
70	67827.51	121623.03	-	-
71	67825.69	121629.04	-	-
72	67822.6	121633.6	-	-
73	67822.9	121637.5	-	-
74	67825.15	121639.15	-	-
75	67829.8	121640.05	-	-
76	67836.4	121637.8	-	-
77	67840.9	121637.95	-	-
78	67856.35	121646.05	-	-

ПОЛНОЕ НАИМЕНОВАНИЕ ДОЛЖНОСТИ	 ДОКУМЕНТ ПОДПИСАН ЭЛЕКТРОННОЙ ПОДПИСЬЮ Служба кадастрового обслуживания Единой федеральной службы государственной регистрации, кадастра и картографии Деловая + 7704.202 от 19.08.2024	НИНЦНАТЫ, ФИМИЛИЯ

Земельный участок				
вид объекта недвижимости				
Лист № 558 раздела 4.2	Всего листов раздела 4.2: 654		Всего разделов: 8	Всего листов выписки: 945
09.01.2024г. № КУВИИ-001/2024-5029544				
Кадастровый номер:			78:42:0016202:7	
1	2	3	4	5
79	67858.45	121646.05	-	-
80	67862.8	121642.45	-	-
81	67864.43	121641.94	-	-
82	67864.59	121642.13	-	-
83	67863.75	121653.43	-	-
84	67862.19	121659.51	-	-
85	67856.85	121670.86	-	-
86	67848.86	121680.51	-	-
87	67838.72	121687.88	-	-
88	67830.4	121691.52	-	-
89	67816.77	121695.53	-	-
90	67805.02	121697.61	-	-
91	67791.25	121698	-	-
92	67777.3	121696.86	-	-
93	67768.71	121703.81	-	-
94	67758.36	121710.28	-	-
95	67741.58	121716.16	-	-
96	67735.71	121718.94	-	-
97	67726.14	121721.93	-	-
98	67713.7	121723.5	-	-
99	67701.27	121721.93	-	-
100	67691.8	121718.49	-	-
101	67682.1	121724.05	-	-
102	67681.09	121722.79	-	-
103	67676.98	121718.77	-	-
104	67675.23	121716.24	-	-
105	67673.75	121713.31	-	-
106	67672.31	121710.03	-	-
107	67670.82	121704.93	-	-

ПОЛНОЕ НАИМЕНОВАНИЕ ДОЛЖНОСТИ	 ДОКУМЕНТ ПОДПИСАН ЭЛЕКТРОННОЙ ПОДПИСЬЮ Службы ОБЛАСТНОГО КАДАСТРА ИМУЩЕСТВА Владимирской ОБЛАСТИ ФЕДЕРАЛЬНАЯ СЛУЖБА ГОСУДАРСТВЕННОЙ РЕГИСТРАЦИИ, КАДАСТРА И КАРТОГРАФИИ Дубликат от 27.04.2024 № 19.01.2024	ИНИЦИАЛЫ, ФАМИЛИЯ

Земельный участок				
вид объекта недвижимости				
Лист № 559 раздела 4.2	Всего листов раздела 4.2: 654		Всего разделов: 8	Всего листов выписки: 945
09.01.2024г. № КУВИИ-001/2024-5029544				
Кадастровый номер:			78:42-0016202:7	
1	2	3	4	5
108	67670.06	121694.15	-	-
109	67665.99	121685.99	-	-
110	67663.37	121682.03	-	-
111	67662.06	121678.33	-	-
112	67662.02	121674.1	-	-
113	67669.45	121669	-	-
114	67679.75	121665.95	-	-
115	67689.55	121664.2	-	-
116	67702.15	121667.2	-	-
117	67706.95	121670.5	-	-
118	67713.7	121673.5	-	-
119	67717.3	121672.45	-	-
120	67721.05	121670.2	-	-
121	67737.25	121664.95	-	-
122	67746.7	121657.3	-	-
123	67752.85	121651.45	-	-
124	67759.75	121647.7	-	-
125	67765.15	121646.65	-	-
126	67771.6	121646.05	-	-
127	67791.25	121648	-	-
128	67798.75	121648	-	-
129	67807.75	121646.35	-	-
130	67814.64	121644.06	-	-
131	67814.95	121641.71	-	-
1	67817.74	121641.13	-	-
1	67774.19	121643.03	-	-
2	67775.03	121642.86	-	-
3	67778.6	121643.49	-	-
4	67775.5	121643.05	-	-

ПОЛНОЕ НАИМЕНОВАНИЕ ДОЛЖНОСТИ	 ДОКУМЕНТ ПОДПИСАН ЭЛЕКТРОННОЙ ПОДПИСЬЮ Службы ОБЛАСТНОГО КАДАСТРА ИМУЩЕСТВА Владимирская ОБЛАСТЬ ФЕДЕРАЛЬНАЯ СЛУЖБА ГОСУДАРСТВЕННОЙ РЕГИСТРАЦИИ, КАДАСТРА И КАРТОГРАФИИ Адрес: 600000, г. Владимир, ул. Мухоморова, д. 10 Контакт: +7 (4912) 202 00 19/20/204	ИНИЦИАЛЫ, ФАМИЛИЯ

Земельный участок				
вид объекта недвижимости				
Лист № 560 раздела 4.2	Всего листов раздела 4.2: 654		Всего разделов: 8	Всего листов выписки: 945
09.01.2024г. № КУВИИ-001/2024-5029544				
Кадастровый номер:			78:42-0016202:7	
1	2	3	4	5
1	67774.19	121643.03	-	-
1	67799.77	121644.57	-	-
2	67802.65	121644.21	-	-
3	67801.75	121644.4	-	-
1	67799.77	121644.57	-	-

ПОЛНОЕ НАИМЕНОВАНИЕ ДОЛЖНОСТИ	 ДОКУМЕНТ ПОДПИСАН ЭЛЕКТРОННОЙ ПОДПИСЬЮ Службы ОБЛАСТНОГО СЕМИОТДЕЛЕНИЯ ИЛИ ИЛИ ФЕДЕРАЛЬНОЙ СЛУЖБЫ ГОСУДАРСТВЕННОЙ РЕГИСТРАЦИИ, КАДАСТРА И КАРТОГРАФИИ Даты выпуска: с 27.04.2022 по 19.05.2024	НИИЦИАЛЫ, ФАМИЛИЯ

Земельный участок			
вид объекта недвижимости			
Лист № 561 раздела 4.2	Всего листов раздела 4.2: 654	Всего разделов: 8	Всего листов выписки: 945
09.01.2024г. № КУВИ-001/2024-5029544			
Кадастровый номер:		78:42:0016202:7	

Сведения о характерных точках границы части (частей) земельного участка			
Учетный номер части: 78:42:0016202:7/92			

Номер точки	Координаты, м		Описание закрепления на местности	Система координат	
	X	Y		Средняя квадратичная погрешность определения координат характерных точек границ земельного участка, м	
1	2	3	4	5	
1	67703.85	121664.02	-	-	
2	67707.36	121664.29	-	-	
3	67704.55	121664.2	-	-	
1	67703.85	121664.02	-	-	
1	67817.74	121641.13	-	-	
2	67817.63	121640.62	-	-	
3	67813.96	121641.38	-	-	
4	67813.17	121641.13	-	-	
5	67811.29	121641.94	-	-	
6	67803.4	121643.58	-	-	
7	67793.19	121644.9	-	-	
8	67787.46	121644.55	-	-	
9	67775.02	121642.35	-	-	
10	67771.83	121642.99	-	-	
11	67766.2	121642.9	-	-	
12	67755.4	121645.15	-	-	
13	67750.79	121647.5	-	-	
14	67739.05	121657	-	-	
15	67724.65	121662.4	-	-	
16	67714.85	121664.36	-	-	
17	67701.09	121663.31	-	-	
18	67694.05	121661.5	-	-	
19	67680.22	121661.6	-	-	
20	67673.4	121663.77	-	-	

	 ДОКУМЕНТ ПОДПИСАН ЭЛЕКТРОННОЙ ПОДПИСЬЮ Службы ОБЛАСТНОГО СЕВЕРОКАВКАЗСКОГО УДАЛЕННОГО ФЕДЕРАЛЬНОГО СЛУЖБЫ ГОСУДАРСТВЕННОЙ РЕГИСТРАЦИИ, КАДАСТРА И КАРТОГРАФИИ Республики Чечня Деловый центр 2706202 от 19.08.2024		
	ПОЛНОЕ НАИМЕНОВАНИЕ ДОЛЖНОСТИ		

Земельный участок				
вид объекта недвижимости				
Лист № 562 раздела 4.2	Всего листов раздела 4.2: 654		Всего разделов: 8	Всего листов выписки: 945
09.01.2024г. № КУВИИ-001/2024-5029544				
Кадастровый номер:			78:42:0016202:7	
1	2	3	4	5
21	67672.91	121663.87	-	-
22	67671.03	121664.44	-	-
23	67670.01	121664.84	-	-
24	67668.25	121665.4	-	-
25	67666.8	121666.39	-	-
26	67665.74	121667.02	-	-
27	67664.13	121668.15	-	-
28	67663.63	121668.57	-	-
29	67660.06	121671.01	-	-
30	67653.74	121669.65	-	-
31	67650.63	121665.75	-	-
32	67648.49	121659.38	-	-
33	67647.2	121655.04	-	-
34	67646.14	121652.36	-	-
35	67643.47	121644.41	-	-
36	67643.81	121634.96	-	-
37	67643.62	121632.63	-	-
38	67639.05	121624.38	-	-
39	67638.52	121622.13	-	-
40	67647.4	121620.06	-	-
41	67653.14	121617.74	-	-
42	67669.94	121612.67	-	-
43	67679.85	121611.61	-	-
44	67700.32	121611.9	-	-
45	67710.84	121614.17	-	-
46	67713.91	121613.03	-	-
47	67719.35	121608.63	-	-
48	67728.07	121602.96	-	-
49	67736.72	121598.77	-	-

ПОЛНОЕ НАИМЕНОВАНИЕ ДОЛЖНОСТИ	 ДОКУМЕНТ ПОДПИСАН ЭЛЕКТРОННОЙ ПОДПИСЬЮ Служба ФЕДЕРАЛЬНОГО АГЕНТСТВА ПО НЕДВИЖИМОМУ ИМУЩЕСТВУ ФЕДЕРАЛЬНАЯ СЛУЖБА ГОСУДАРСТВЕННОЙ РЕГИСТРАЦИИ, КАДАСТРА И КАРТОГРАФИИ Дубликат от 27.04.2024 по 19.05.2024	ИНИЦИАЛЫ, ФАМИЛИЯ

Земельный участок				
вид объекта недвижимости				
Лист № 563 раздела 4.2	Всего листов раздела 4.2: 654		Всего разделов: 8	Всего листов выписки: 945
09.01.2024г. № КУВИИ-001/2024-5029544				
Кадастровый номер:			78:42-0016202:7	
1	2	3	4	5
50	67745.2	121596.2	-	-
51	67756	121593.95	-	-
52	67767.01	121592.91	-	-
53	67782.57	121593.55	-	-
54	67794.21	121594.87	-	-
55	67806.9	121591.53	-	-
56	67819.44	121591.53	-	-
57	67828.37	121593.5	-	-
58	67839.04	121597.89	-	-
59	67849.18	121605.25	-	-
60	67855.21	121612.55	-	-
61	67853.92	121612.71	-	-
62	67851.8	121612.25	-	-
63	67847.37	121610.2	-	-
64	67844.95	121608.92	-	-
65	67838.35	121605.4	-	-
66	67833.46	121605.48	-	-
67	67829.35	121607.8	-	-
68	67826.95	121612.15	-	-
69	67826.2	121617.7	-	-
70	67827.51	121623.03	-	-
71	67825.69	121629.04	-	-
72	67822.6	121633.6	-	-
73	67822.9	121637.5	-	-
74	67825.15	121639.15	-	-
75	67829.8	121640.05	-	-
76	67836.4	121637.8	-	-
77	67840.9	121637.95	-	-
78	67856.35	121646.05	-	-

ПОЛНОЕ НАИМЕНОВАНИЕ ДОЛЖНОСТИ	 ДОКУМЕНТ ПОДПИСАН ЭЛЕКТРОННОЙ ПОДПИСЬЮ Службы ОБЛАСТНОГО КАДАСТРА ИМУЩЕСТВА ИЛИ ИЛИ ФЕДЕРАЛЬНОЙ СЛУЖБЫ ГОСУДАРСТВЕННОЙ РЕГИСТРАЦИИ, КАДАСТРА И КАРТОГРАФИИ Даты подписания: 27.04.2024 по 19.05.2024	ИНИЦИАЛЫ, ФАМИЛИЯ

Земельный участок				
вид объекта недвижимости				
Лист № 564 раздела 4.2	Всего листов раздела 4.2: 654		Всего разделов: 8	Всего листов выписки: 945
09.01.2024г. № КУВИИ-001/2024-5029544				
Кадастровый номер:			78:42:0016202:7	
1	2	3	4	5
79	67858.45	121646.05	-	-
80	67862.8	121642.45	-	-
81	67864.43	121641.94	-	-
82	67864.59	121642.13	-	-
83	67863.75	121653.43	-	-
84	67862.19	121659.51	-	-
85	67856.85	121670.86	-	-
86	67848.86	121680.51	-	-
87	67838.72	121687.88	-	-
88	67830.4	121691.52	-	-
89	67816.77	121695.53	-	-
90	67805.02	121697.61	-	-
91	67791.25	121698	-	-
92	67777.3	121696.86	-	-
93	67768.71	121703.81	-	-
94	67758.36	121710.28	-	-
95	67741.58	121716.16	-	-
96	67735.71	121718.94	-	-
97	67726.14	121721.93	-	-
98	67713.7	121723.5	-	-
99	67701.27	121721.93	-	-
100	67691.8	121718.49	-	-
101	67682.1	121724.05	-	-
102	67681.09	121722.79	-	-
103	67676.98	121718.77	-	-
104	67675.23	121716.24	-	-
105	67673.75	121713.31	-	-
106	67672.31	121710.03	-	-
107	67670.82	121704.93	-	-

ПОЛНОЕ НАИМЕНОВАНИЕ ДОЛЖНОСТИ	 ДОКУМЕНТ ПОДПИСАН ЭЛЕКТРОННОЙ ПОДПИСЬЮ Службы ОБЛАСТНОГО СЕВЕРОКАВКАСКОГО УПРАВЛЕНИЯ ФЕДЕРАЛЬНОЙ СЛУЖБЫ ГОСУДАРСТВЕННОЙ РЕГИСТРАЦИИ, КАДАСТРА И КАРТОГРАФИИ Дубликат от 27.04.2024 по 19.05.2024	НИНЦЫ, ФАМИЛИЯ

Земельный участок				
вид объекта недвижимости				
Лист № 565 раздела 4.2	Всего листов раздела 4.2: 654		Всего разделов: 8	Всего листов выписки: 945
09.01.2024г. № КУВИИ-001/2024-5029544				
Кадастровый номер:			78:42:0016202:7	
1	2	3	4	5
108	67670.06	121694.15	-	-
109	67665.99	121685.99	-	-
110	67663.37	121682.03	-	-
111	67662.06	121678.33	-	-
112	67662.02	121674.1	-	-
113	67669.45	121669	-	-
114	67679.75	121665.95	-	-
115	67689.55	121664.2	-	-
116	67702.15	121667.2	-	-
117	67706.95	121670.5	-	-
118	67713.7	121673.5	-	-
119	67717.3	121672.45	-	-
120	67721.05	121670.2	-	-
121	67737.25	121664.95	-	-
122	67746.7	121657.3	-	-
123	67752.85	121651.45	-	-
124	67759.75	121647.7	-	-
125	67765.15	121646.65	-	-
126	67771.6	121646.05	-	-
127	67791.25	121648	-	-
128	67798.75	121648	-	-
129	67807.75	121646.35	-	-
130	67814.64	121644.06	-	-
131	67814.95	121641.71	-	-
1	67817.74	121641.13	-	-
1	67774.19	121643.03	-	-
2	67775.03	121642.86	-	-
3	67778.6	121643.49	-	-
4	67775.5	121643.05	-	-

ПОЛНОЕ НАИМЕНОВАНИЕ ДОЛЖНОСТИ	 ДОКУМЕНТ ПОДПИСАН ЭЛЕКТРОННОЙ ПОДПИСЬЮ Служба ОБЛАСТНОГО КАДАСТРА ИМУЩЕСТВА ИЛИ ИЛИ ФЕДЕРАЛЬНАЯ СЛУЖБА ГОСУДАРСТВЕННОЙ РЕГИСТРАЦИИ, КАДАСТРА И КАРТОГРАФИИ Дубликат от 27.04.2024 по 19.05.2024	ИНИЦИАЛЫ, ФАМИЛИЯ

Земельный участок				
вид объекта недвижимости				
Лист № 566 раздела 4.2	Всего листов раздела 4.2: 654		Всего разделов: 8	Всего листов выписки: 945
09.01.2024г. № КУВИИ-001/2024-5029544				
Кадастровый номер:			78:42-0016202:7	
1	2	3	4	5
1	67774.19	121643.03	-	-
1	67799.77	121644.57	-	-
2	67802.65	121644.21	-	-
3	67801.75	121644.4	-	-
1	67799.77	121644.57	-	-

ПОЛНОЕ НАИМЕНОВАНИЕ ДОЛЖНОСТИ	 ДОКУМЕНТ ПОДПИСАН ЭЛЕКТРОННОЙ ПОДПИСЬЮ Службы ОБЛАСТНОГО СЕМИОТДЕЛЕНИЯ ЗАДАЧА ФЕДЕРАЛЬНАЯ СЛУЖБА ГОСУДАРСТВЕННОЙ РЕГИСТРАЦИИ, КАДАСТРА И КАРТОГРАФИИ Дубликат от 27.04.2024 по 19.05.2024	ИНИЦИАЛЫ, ФАМИЛИЯ

Земельный участок			
вид объекта недвижимости			
Лист № 567 раздела 4.2	Всего листов раздела 4.2: 654	Всего разделов: 8	Всего листов выписки: 945
09.01.2024г. № КУВИИ-001/2024-5029544			
Кадастровый номер:		78:42:0016202:7	

Сведения о характерных точках границы части (частей) земельного участка			
Учетный номер части: 78:42:0016202:7/93			

Номер точки	Координаты, м		Описание закрепления на местности	Средняя квадратичная погрешность определения координат характерных точек границ земельного участка, м
	X	Y		
1	2	3	4	5
1	66268.74	121461.46	-	-
2	66265.02	121455.23	-	-
3	66263.42	121448.22	-	-
4	66263.41	121445.82	-	-
5	66277.5	121383.62	-	-
6	66278.21	121381.24	-	-
7	66278.95	121378.92	-	-
8	66280.46	121376.8	-	-
9	66294.55	121356.92	-	-
10	66296.01	121354.97	-	-
11	66299.36	121351.37	-	-
12	66320.01	121330.3	-	-
13	66328.19	121324.82	-	-
14	66369.24	121296.54	-	-
15	66371.31	121295.23	-	-
16	66373.25	121293.71	-	-
17	66374.84	121291.82	-	-
18	66378.15	121288.17	-	-
19	66382.67	121282.28	-	-
20	66398.77	121263.68	-	-
21	66411.73	121248.8	-	-
22	66421.86	121237.68	-	-
23	66430.24	121228.63	-	-
24	66431.92	121226.83	-	-

ПОЛНОЕ НАИМЕНОВАНИЕ ДОЛЖНОСТИ	 ДОКУМЕНТ ПОДПИСАН ЭЛЕКТРОННОЙ ПОДПИСЬЮ	ИНИЦИАЛЫ, ФАМИЛИЯ
	Страница ОБЛАСТНОГО ЭЛЕКТРОННОГО ПАСПОРТА Выдана ФЕДЕРАЛЬНОЙ СЛУЖБой ГОСУДАРСТВЕННОЙ РЕГИСТРАЦИИ, КАДАСТРА И КАРТОГРАФИИ Калининград • 27.04.2024 № 19.05.2024	

Земельный участок				
вид объекта недвижимости				
Лист № 568 раздела 4.2	Всего листов раздела 4.2: 654		Всего разделов: 8	Всего листов выписки: 945
09.01.2024г. № КУВИИ-001/2024-5029544				
Кадастровый номер:			78:42:0016202:7	
1	2	3	4	5
25	66446.63	121210.18	-	-
26	66477.2	121177.86	-	-
27	66480.7	121174.35	-	-
28	66485.13	121169.27	-	-
29	66491.99	121162.64	-	-
30	66497.27	121157.08	-	-
31	66538.49	121118.17	-	-
32	66557.97	121103.03	-	-
33	66580.95	121084.95	-	-
34	66620.06	121053.93	-	-
35	66623.89	121055.21	-	-
36	66628.29	121055.22	-	-
37	66631.94	121053.1	-	-
38	66634.69	121049.78	-	-
39	66635.98	121045.53	-	-
40	66637.3	121041.68	-	-
41	66639.55	121038.02	-	-
42	66641.01	121036.53	-	-
43	66642.38	121035.05	-	-
44	66643.46	121038.57	-	-
45	66718.57	120965.27	-	-
46	66726.72	120957.08	-	-
47	66735.48	120946.88	-	-
48	66742.32	120932.67	-	-
49	66743.09	120928.76	-	-
50	66740.82	120927.46	-	-
51	66745.72	120912.92	-	-
52	66769.91	120846.4	-	-
53	66774.86	120831.85	-	-

ПОЛНОЕ НАИМЕНОВАНИЕ ДОЛЖНОСТИ	 ДОКУМЕНТ ПОДПИСАН ЭЛЕКТРОННОЙ ПОДПИСЬЮ Службы ОБЛАСТНОГО КАДАСТРА И ГЕОИНФОРМАЦИОННОГО ЦЕНТРА Ульяновской ОБЛАСТИ ФЕДЕРАЛЬНОЙ СЛУЖБЫ ГОСУДАРСТВЕННОЙ РЕГИСТРАЦИИ, КАДАСТРА И КАРТОГРАФИИ Дубликат от 27.04.2024 № 19.01.2024	ИНИЦИАЛЫ, ФАМИЛИЯ

Земельный участок				
вид объекта недвижимости				
Лист № 569 раздела 4.2	Всего листов раздела 4.2: 654		Всего разделов: 8	Всего листов выписки: 945
09.01.2024г. № КУВИИ-001/2024-5029544				
Кадастровый номер:			78:42:0016202:7	
1	2	3	4	5
54	66785.61	120793.11	-	-
55	66787.04	120788.09	-	-
56	66788.29	120783.35	-	-
57	66792.14	120767.82	-	-
58	66813.31	120775.44	-	-
59	66851.87	120789.32	-	-
60	66863.59	120760.53	-	-
61	66846.98	120748.5	-	-
62	66825.87	120733.11	-	-
63	66807.69	120719.85	-	-
64	66804.15	120717.9	-	-
65	66801.34	120714.82	-	-
66	66801.98	120710.61	-	-
67	66802.62	120705.65	-	-
68	66802.82	120703.01	-	-
69	66872.18	120725.64	-	-
70	66885.18	120671.2	-	-
71	66810.4	120662.7	-	-
72	66811.07	120659.04	-	-
73	66817.05	120617.9	-	-
74	66814.59	120617.51	-	-
75	66814.68	120614.24	-	-
76	66813.94	120611.23	-	-
77	66816.19	120596.25	-	-
78	66818.58	120584.1	-	-
79	66823.57	120575.7	-	-
80	66834.43	120565.57	-	-
81	66876.62	120535.4	-	-
82	66884.85	120529.97	-	-

ПОЛНОЕ НАИМЕНОВАНИЕ ДОЛЖНОСТИ	 ДОКУМЕНТ ПОДПИСАН ЭЛЕКТРОННОЙ ПОДПИСЬЮ Службы ОБЛАСТНОГО КАДАСТРА И ГЕОИНФОРМАЦИОННОГО ЦЕНТРА Ульяновской ОБЛАСТИ ФЕДЕРАЛЬНАЯ СЛУЖБА ГОСУДАРСТВЕННОЙ РЕГИСТРАЦИИ, КАДАСТРА И КАРТОГРАФИИ Дубликат от 27.04.2024 по 19.05.2024	ИНИЦИАЛЫ, ФАМИЛИЯ

Земельный участок				
вид объекта недвижимости				
Лист № 570 раздела 4.2	Всего листов раздела 4.2: 654		Всего разделов: 8	Всего листов выписки: 945
09.01.2024г. № КУВИИ-001/2024-5029544				
Кадастровый номер:			78:42-0016202:7	
1	2	3	4	5
83	66916	120509.99	-	-
84	66940.26	120497.72	-	-
85	67009.47	120465.06	-	-
86	67076.03	120427.6	-	-
87	67096.99	120420.56	-	-
88	67099.39	120420.01	-	-
89	67148.86	120428.82	-	-
90	67155.74	120430.75	-	-
91	67159.07	120431.69	-	-
92	67165.81	120433.68	-	-
93	67199.1	120453.21	-	-
94	67220.19	120467.99	-	-
95	67233.55	120479.33	-	-
96	67291.59	120524.09	-	-
97	67296.37	120527.89	-	-
98	67296.46	120527.85	-	-
99	67302.39	120532.42	-	-
100	67303.68	120530.86	-	-
101	67309.83	120535.4	-	-
102	67313.78	120537.47	-	-
103	67318.25	120535.88	-	-
104	67319.41	120534.8	-	-
105	67319.75	120534.78	-	-
106	67328.77	120532.68	-	-
107	67420.51	120600.38	-	-
108	67457.33	120624.54	-	-
109	67501.33	120674.75	-	-
110	67522.73	120719.14	-	-
111	67547.94	120753.81	-	-

ПОЛНОЕ НАИМЕНОВАНИЕ ДОЛЖНОСТИ	 ДОКУМЕНТ ПОДПИСАН ЭЛЕКТРОННОЙ ПОДПИСЬЮ Службы ОБЛАСТНОГО КАДАСТРА ИМУЩЕСТВА Владимирская область ФЕДЕРАЛЬНАЯ СЛУЖБА ГОСУДАРСТВЕННОЙ РЕГИСТРАЦИИ, КАДАСТРА И КАРТОГРАФИИ Дубликат от 27.04.2024 № 19.05.2024	ИНИЦИАЛЫ, ФАМИЛИЯ

Земельный участок				
вид объекта недвижимости				
Лист № 571 раздела 4.2	Всего листов раздела 4.2: 654		Всего разделов: 8	Всего листов выписки: 945
09.01.2024г. № КУВИИ-001/2024-5029544				
Кадастровый номер:			78:42-0016202:7	
1	2	3	4	5
112	67565.29	120770.37	-	-
113	67610.9	120803.04	-	-
114	67737.45	120869.08	-	-
115	67802.84	120926.76	-	-
116	67807.55	120929.98	-	-
117	67905.33	121064.88	-	-
118	67936.72	121112.46	-	-
119	67959.95	121162.23	-	-
120	67972.44	121203.95	-	-
121	67975.66	121221.34	-	-
122	67972.33	121306.38	-	-
123	67959.93	121352.14	-	-
124	67938.38	121489.76	-	-
125	67949.27	121567.32	-	-
126	67939.2	121577.02	-	-
127	67936.05	121579.76	-	-
128	67929.9	121604.61	-	-
129	67929.23	121607.17	-	-
130	67922.86	121621.32	-	-
131	67906.21	121650.47	-	-
132	67891.18	121674.55	-	-
133	67863.36	121728.01	-	-
134	67861.2	121732.3	-	-
135	67857.12	121739.7	-	-
136	67858.65	121741.83	-	-
137	67861.59	121745.31	-	-
138	67863.06	121747.77	-	-
139	67901.92	121832.46	-	-
140	67920.6	121875.57	-	-

ПОЛНОЕ НАИМЕНОВАНИЕ ДОЛЖНОСТИ	 ДОКУМЕНТ ПОДПИСАН ЭЛЕКТРОННОЙ ПОДПИСЬЮ Службы ОБЛАСТНОГО КАДАСТРА ИМУЩЕСТВА ИЛИ ИЛИ ФЕДЕРАЛЬНОЙ СЛУЖБЫ ГОСУДАРСТВЕННОЙ РЕГИСТРАЦИИ, КАДАСТРА И КАРТОГРАФИИ Деловая линия + 7704.202 от 19.05.2024	ИНИЦИАЛЫ, ФАМИЛИЯ

Земельный участок				
вид объекта недвижимости				
Лист № 572 раздела 4.2	Всего листов раздела 4.2: 654		Всего разделов: 8	Всего листов выписки: 945
09.01.2024г. № КУВИИ-001/2024-5029544				
Кадастровый номер:			78:42:0016202:7	
1	2	3	4	5
141	67975.68	121993.76	-	-
142	67985.8	122001.73	-	-
143	67993.1	122003.92	-	-
144	68028.34	122011.79	-	-
145	68033.18	122017.91	-	-
146	68035.09	122051.44	-	-
147	68040.19	122063.31	-	-
148	68072.79	122092.71	-	-
149	68079.47	122103.84	-	-
150	68082.6	122121.66	-	-
151	68085.21	122126.22	-	-
152	68088.39	122130.89	-	-
153	68104.45	122118.27	-	-
154	68131.23	122154.52	-	-
155	68144.46	122163.81	-	-
156	68170.29	122154.96	-	-
157	68170.98	122155.8	-	-
158	68174.97	122153.36	-	-
159	68193.64	122146.96	-	-
160	68204.04	122146.96	-	-
161	68205.49	122149.35	-	-
162	68230.51	122149.13	-	-
163	68236.92	122150.62	-	-
164	68253.96	122155.87	-	-
165	68256.86	122156.79	-	-
166	68258.46	122157.25	-	-
167	68265.92	122159.55	-	-
168	68288.82	122168.89	-	-
169	68289.34	122169.15	-	-

ПОЛНОЕ НАИМЕНОВАНИЕ ДОЛЖНОСТИ	 ДОКУМЕНТ ПОДПИСАН ЭЛЕКТРОННОЙ ПОДПИСЬЮ Службы ОБЛАСТНОГО КАДАСТРА ИМУЩЕСТВА Ульяновской ФЕДЕРАЛЬНОЙ СЛУЖБЫ ГОСУДАРСТВЕННОЙ РЕГИСТРАЦИИ, КАДАСТРА И КАРТОГРАФИИ Дубликат от 27.04.2024 по 19.05.2024	ИНИЦИАЛЫ, ФАМИЛИЯ


Земельный участок				
вид объекта недвижимости				
Лист № 573 раздела 4.2	Всего листов раздела 4.2: 654		Всего разделов: 8	Всего листов выписки: 945
09.01.2024г. № КУВИИ-001/2024-5029544				
Кадастровый номер:			78:42:0016202:7	
1	2	3	4	5
170	68292.18	122171.42	-	-
171	68296.79	122172.4	-	-
172	68314.75	122179.96	-	-
173	68326.24	122178.66	-	-
174	68350.2	122183.76	-	-
175	68376.86	122172.52	-	-
176	68396.39	122166.42	-	-
177	68409.79	122162.95	-	-
178	68423.26	122160.83	-	-
179	68430.53	122158.93	-	-
180	68435.22	122157.17	-	-
181	68455.88	122150.97	-	-
182	68464.48	122148.73	-	-
183	68472.21	122147.8	-	-
184	68481.76	122147.44	-	-
185	68496.83	122146.46	-	-
186	68517.07	122146.25	-	-
187	68544.64	122144.96	-	-
188	68554.66	122143.56	-	-
189	68555.17	122143.37	-	-
190	68556.25	122143.32	-	-
191	68558.35	122142.18	-	-
192	68559.39	122141.79	-	-
193	68561.57	122140.63	-	-
194	68563.44	122139.41	-	-
195	68598.1	122120.57	-	-
196	68621.81	122107.48	-	-
197	68635.06	122103.02	-	-
198	68640	122101.63	-	-

ПОЛНОЕ НАИМЕНОВАНИЕ ДОЛЖНОСТИ	 ДОКУМЕНТ ПОДПИСАН ЭЛЕКТРОННОЙ ПОДПИСЬЮ Службы ОБЛАСТНОГО КАДАСТРА И ГЕОИНФОРМАЦИОННОГО ЦЕНТРА Владимирской области ФЕДЕРАЛЬНАЯ СЛУЖБА ГОСУДАРСТВЕННОЙ РЕГИСТРАЦИИ, КАДАСТРА И КАРТОГРАФИИ Дубликат от 27.04.2024 по 19.05.2024	ИНИЦИАЛЫ, ФАМИЛИЯ

Земельный участок				
вид объекта недвижимости				
Лист № 574 раздела 4.2	Всего листов раздела 4.2: 654		Всего разделов: 8	
Всего листов выписки: 945				
09.01.2024г. № КУВИИ-001/2024-5029544				
Кадастровый номер:			78:42:0016202:7	
1	2	3	4	5
199	68642.43	122100.95	-	-
200	68660.66	122092.12	-	-
201	68674.75	122118.99	-	-
202	68682.31	122128.86	-	-
203	68692.9	122139.26	-	-
204	68715.32	122158.63	-	-
205	68728.15	122165.83	-	-
206	68732.92	122167.12	-	-
207	68740.17	122168.01	-	-
208	68741.03	122167.92	-	-
209	68741.72	122168.23	-	-
210	68749.09	122169.58	-	-
211	68757.12	122169.58	-	-
212	68763.14	122168.76	-	-
213	68765.41	122168.75	-	-
214	68765.87	122172.02	-	-
215	68741.86	122175.13	-	-
216	68704.16	122179.75	-	-
217	68674.43	122182.25	-	-
218	68650.09	122180.89	-	-
219	68610.57	122187.25	-	-
220	68584.94	122187.53	-	-
221	68516.24	122187.34	-	-
222	68495.15	122194.68	-	-
223	68466.32	122198.39	-	-
224	68438.68	122201.45	-	-
225	68394.09	122194.78	-	-
226	68377.25	122204.71	-	-
227	68342.74	122204.35	-	-

ПОЛНОЕ НАИМЕНОВАНИЕ ДОЛЖНОСТИ	 ДОКУМЕНТ ПОДПИСАН ЭЛЕКТРОННОЙ ПОДПИСЬЮ Службы ОБЛАСТНОГО КАДАСТРА И ГЕОИНФОРМАЦИОННОГО ЦЕНТРА Ульяновской области ФЕДЕРАЛЬНАЯ СЛУЖБА ГОСУДАРСТВЕННОЙ РЕГИСТРАЦИИ, КАДАСТРА И КАРТОГРАФИИ Дубликат от 27.04.2024 № 198/2024	ИНИЦИАЛЫ, ФАМИЛИЯ

Земельный участок				
вид объекта недвижимости				
Лист № 575 раздела 4.2	Всего листов раздела 4.2: 654		Всего разделов: 8	Всего листов выписки: 945
09.01.2024г. № КУВИИ-001/2024-5029544				
Кадстровый номер:			78:42:0016202:7	
1	2	3	4	5
228	68327.45	122197.05	-	-
229	68302.06	122200.14	-	-
230	68299.17	122199.21	-	-
231	68294.82	122193.28	-	-
232	68291.79	122186.69	-	-
233	68287.03	122180.49	-	-
234	68273.88	122173.65	-	-
235	68264.65	122166.14	-	-
236	68257.28	122162.59	-	-
237	68255.17	122163.51	-	-
238	68252.01	122162.85	-	-
239	68249.9	122159.29	-	-
240	68241.29	122156.94	-	-
241	68225.23	122157.29	-	-
242	68213.14	122158.9	-	-
243	68203.46	122157.07	-	-
244	68201.91	122156.29	-	-
245	68200.3	122155.64	-	-
246	68198.64	122155.14	-	-
247	68196.94	122154.78	-	-
248	68195.22	122154.56	-	-
249	68193.49	122154.49	-	-
250	68191.76	122154.57	-	-
251	68190.04	122154.8	-	-
252	68188.34	122155.18	-	-
253	68186.69	122155.69	-	-
254	68185.08	122156.35	-	-
255	68183.54	122157.14	-	-
256	68182.07	122158.06	-	-

ПОЛНОЕ НАИМЕНОВАНИЕ ДОЛЖНОСТИ	 ДОКУМЕНТ ПОДПИСАН ЭЛЕКТРОННОЙ ПОДПИСЬЮ Службы ОБЛАСТНОГО КАДАСТРА ИМУЩЕСТВА Ульяновской ОБЛАСТИ Федеральная служба государственной регистрации, кадастра и картографии Ульяновская область ИНН 4307003001	ИНИЦИАЛЫ, ФАМИЛИЯ

Земельный участок				
вид объекта недвижимости				
Лист № 576 раздела 4.2	Всего листов раздела 4.2: 654		Всего разделов: 8	Всего листов выписки: 945
09.01.2024г. № КУВИИ-001/2024-5029544				
Кадастровый номер:			78:42:0016202:7	
1	2	3	4	5
257	68180.69	122159.11	-	-
258	68174.28	122161.53	-	-
259	68167.53	122166.67	-	-
260	68157.02	122172.13	-	-
261	68150.69	122182.61	-	-
262	68149.47	122183.63	-	-
263	68148.18	122184.56	-	-
264	68146.81	122185.37	-	-
265	68145.38	122186.07	-	-
266	68143.9	122186.64	-	-
267	68142.38	122187.1	-	-
268	68140.82	122187.42	-	-
269	68139.24	122187.62	-	-
270	68137.65	122187.68	-	-
271	68136.07	122187.62	-	-
272	68124.17	122184.36	-	-
273	68109.79	122186.03	-	-
274	68107.37	122185.93	-	-
275	68104.97	122185.7	-	-
276	68102.58	122185.31	-	-
277	68100.22	122184.78	-	-
278	68097.9	122184.1	-	-
279	68095.63	122183.29	-	-
280	68093.41	122182.33	-	-
281	68091.25	122181.25	-	-
282	68089.16	122180.03	-	-
283	68087.16	122178.69	-	-
284	68084.56	122176.15	-	-
285	68084.4	122173.25	-	-

ПОЛНОЕ НАИМЕНОВАНИЕ ДОЛЖНОСТИ	 ДОКУМЕНТ ПОДПИСАН ЭЛЕКТРОННОЙ ПОДПИСЬЮ Службы ОБЛАСТНОГО КАДАСТРА И ГЕОИНФОРМАЦИОННОГО ЦЕНТРА Ульяновской ОБЛАСТИ ФЕДЕРАЛЬНАЯ СЛУЖБА ГОСУДАРСТВЕННОЙ РЕГИСТРАЦИИ, КАДАСТРА И КАРТОГРАФИИ Ульяновская область ИНН 4307003001	ИНИЦИАЛЫ, ФАМИЛИЯ

Земельный участок				
вид объекта недвижимости				
Лист № 577 раздела 4.2	Всего листов раздела 4.2: 654		Всего разделов: 8	Всего листов выписки: 945
09.01.2024г. № КУВИИ-001/2024-5029544				
Кадастровый номер:			78:42:0016202:7	
1	2	3	4	5
286	68086.15	122165.71	-	-
287	68088.09	122162.03	-	-
288	68088.27	122161.17	-	-
289	68088.31	122160.3	-	-
290	68088.2	122159.44	-	-
291	68087.94	122158.61	-	-
292	68087.54	122157.84	-	-
293	68087.02	122157.14	-	-
294	68086.38	122156.54	-	-
295	68085.66	122156.07	-	-
296	68084.86	122155.72	-	-
297	68084.01	122155.51	-	-
298	68083.15	122155.46	-	-
299	68079.04	122154.39	-	-
300	68072.21	122142.91	-	-
301	68071.78	122143.17	-	-
302	68078.71	122154.82	-	-
303	68083.09	122155.96	-	-
304	68083.89	122156	-	-
305	68084.68	122156.19	-	-
306	68085.42	122156.51	-	-
307	68086.1	122156.96	-	-
308	68086.68	122157.52	-	-
309	68087.16	122158.17	-	-
310	68087.51	122158.9	-	-
311	68087.73	122159.68	-	-
312	68087.81	122160.48	-	-
313	68087.75	122161.29	-	-
314	68087.55	122162.08	-	-

ПОЛНОЕ НАИМЕНОВАНИЕ ДОЛЖНОСТИ	 ДОКУМЕНТ ПОДПИСАН ЭЛЕКТРОННОЙ ПОДПИСЬЮ Службы ОБЛАСТНОГО КАДАСТРА ИМУЩЕСТВА ИЛИ ИЛИ ФЕДЕРАЛЬНАЯ СЛУЖБА ГОСУДАРСТВЕННОЙ РЕГИСТРАЦИИ, КАДАСТРА И КАРТОГРАФИИ Деловая линия + 7704.202 от 19.05.2024	ИНИЦИАЛЫ, ФАМИЛИЯ

Земельный участок				
вид объекта недвижимости				
Лист № 578 раздела 4.2	Всего листов раздела 4.2: 654		Всего разделов: 8	Всего листов выписки: 945
09.01.2024г. № КУВИИ-001/2024-5029544				
Кадастровый номер:			78:42-0016202:7	
1	2	3	4	5
315	68085.52	122165.74	-	-
316	68083.9	122173.22	-	-
317	68084.07	122176.37	-	-
318	68086.83	122179.08	-	-
319	68088.86	122180.44	-	-
320	68090.98	122181.68	-	-
321	68093.17	122182.78	-	-
322	68095.43	122183.75	-	-
323	68097.73	122184.57	-	-
324	68100.09	122185.26	-	-
325	68102.48	122185.8	-	-
326	68104.9	122186.19	-	-
327	68107.34	122186.43	-	-
328	68109.8	122186.53	-	-
329	68124.2	122184.86	-	-
330	68135.93	122188.1	-	-
331	68137.57	122188.17	-	-
332	68139.22	122188.11	-	-
333	68140.85	122187.91	-	-
334	68142.47	122187.58	-	-
335	68144.05	122187.11	-	-
336	68145.58	122186.52	-	-
337	68147.06	122185.79	-	-
338	68148.48	122184.95	-	-
339	68149.82	122183.99	-	-
340	68151.08	122182.93	-	-
341	68157.37	122172.51	-	-
342	68167.8	122167.09	-	-
343	68174.52	122161.97	-	-

ПОЛНОЕ НАИМЕНОВАНИЕ ДОЛЖНОСТИ	 ДОКУМЕНТ ПОДПИСАН ЭЛЕКТРОННОЙ ПОДПИСЬЮ Службы ОБЛАСТНОГО КАДАСТРА ИМУЩЕСТВА ИЛИ ИЛИ ФЕДЕРАЛЬНАЯ СЛУЖБА ГОСУДАРСТВЕННОЙ РЕГИСТРАЦИИ, КАДАСТРА И КАРТОГРАФИИ Дубликат от 27.04.2024 по 19.05.2024	ИНИЦИАЛЫ, ФАМИЛИЯ

Земельный участок				
вид объекта недвижимости				
Лист № 579 раздела 4.2	Всего листов раздела 4.2: 654		Всего разделов: 8	Всего листов выписки: 945
09.01.2024г. № КУВИИ-001/2024-5029544				
Кадастровый номер:			78:42:0016202:7	
1	2	3	4	5
344	68180.94	122159.55	-	-
345	68182.29	122158.52	-	-
346	68183.73	122157.61	-	-
347	68185.25	122156.83	-	-
348	68186.82	122156.18	-	-
349	68188.45	122155.67	-	-
350	68190.11	122155.3	-	-
351	68191.8	122155.07	-	-
352	68193.5	122155	-	-
353	68195.2	122155.06	-	-
354	68196.89	122155.28	-	-
355	68198.56	122155.64	-	-
356	68200.19	122156.14	-	-
357	68201.77	122156.77	-	-
358	68203.29	122157.55	-	-
359	68213.13	122159.41	-	-
360	68225.27	122157.79	-	-
361	68241.23	122157.44	-	-
362	68249.57	122159.72	-	-
363	68251.69	122163.29	-	-
364	68255.22	122164.03	-	-
365	68257.27	122163.14	-	-
366	68264.38	122166.57	-	-
367	68273.6	122174.07	-	-
368	68286.7	122180.89	-	-
369	68291.36	122186.95	-	-
370	68294.39	122193.53	-	-
371	68298.86	122199.64	-	-
372	68300.12	122203.05	-	-

ПОЛНОЕ НАИМЕНОВАНИЕ ДОЛЖНОСТИ	 ДОКУМЕНТ ПОДПИСАН ЭЛЕКТРОННОЙ ПОДПИСЬЮ Службы ОБЛАСТНОГО КАДАСТРА ИМУЩЕСТВА Ульяновской ФЕДЕРАЛЬНОЙ СЛУЖБЫ ГОСУДАРСТВЕННОЙ РЕГИСТРАЦИИ, КАДАСТРА И КАРТОГРАФИИ Довольное + 7704.202 от 19.08.2024	НИНЦНАТЫ, ФИМИЛИЯ

Земельный участок				
вид объекта недвижимости				
Лист № 580 раздела 4.2	Всего листов раздела 4.2: 654		Всего разделов: 8	Всего листов выписки: 945
09.01.2024г. № КУВИИ-001/2024-5029544				
Кадастровый номер:			78:42:0016202:7	
1	2	3	4	5
373	68275.34	122212.42	-	-
374	68234.63	122227.41	-	-
375	68218.05	122228.58	-	-
376	68206.48	122236.98	-	-
377	68189.75	122242.44	-	-
378	68132.49	122267.53	-	-
379	68078.85	122285.12	-	-
380	68073.78	122289.21	-	-
381	68065.96	122291.03	-	-
382	68058.13	122297.63	-	-
383	68035.05	122296.46	-	-
384	68000.06	122303.51	-	-
385	67933.1	122300.12	-	-
386	67918.79	122297.5	-	-
387	67889.18	122283.07	-	-
388	67866.8	122271.18	-	-
389	67825.26	122261.45	-	-
390	67806.54	122255.91	-	-
391	67788.01	122243.05	-	-
392	67770.1	122232.84	-	-
393	67754.42	122230.12	-	-
394	67733.67	122221.62	-	-
395	67718.38	122215.08	-	-
396	67711.71	122209.47	-	-
397	67701.68	122200.51	-	-
398	67667.59	122157.28	-	-
399	67649.06	122149.2	-	-
400	67628.98	122145.64	-	-
401	67618.14	122151.38	-	-

ПОЛНОЕ НАИМЕНОВАНИЕ ДОЛЖНОСТИ	 ДОКУМЕНТ ПОДПИСАН ЭЛЕКТРОННОЙ ПОДПИСЬЮ Службы ОБЛАСТНОГО КАДАСТРА ИМУЩЕСТВА Владимирская область ФЕДЕРАЛЬНАЯ СЛУЖБА ГОСУДАРСТВЕННОЙ РЕГИСТРАЦИИ, КАДАСТРА И КАРТОГРАФИИ Дубликат от 27.04.2024 № 19.05.2024	ИНИЦИАЛЫ, ФАМИЛИЯ

Земельный участок				
вид объекта недвижимости				
Лист № 581 раздела 4.2	Всего листов раздела 4.2: 654		Всего разделов: 8	Всего листов выписки: 945
09.01.2024г. № КУВИ-001/2024-5029544				
Кадастровый номер:			78:42-0016202:7	
1	2	3	4	5
402	67588.62	122151.01	-	-
403	67558.37	122158.13	-	-
404	67524.27	122166.79	-	-
405	67508.63	122170.88	-	-
406	67490.05	122163.08	-	-
407	67487.11	122156.58	-	-
408	67469.71	122137.15	-	-
409	67456.46	122116.62	-	-
410	67442.02	122103.71	-	-
411	67387.82	122070.97	-	-
412	67376.91	122063.25	-	-
413	67361.13	122059.08	-	-
414	67352.89	122054.51	-	-
415	67341.55	122053.1	-	-
416	67340.39	122053.16	-	-
417	67339.01	122054.65	-	-
418	67337.32	122055.57	-	-
419	67331.93	122054.45	-	-
420	67323.47	122051.96	-	-
421	67311.47	122053.6	-	-
422	67301.87	122054.36	-	-
423	67287.11	122051.09	-	-
424	67253.03	122022.02	-	-
425	67240.17	121993.08	-	-
426	67237.79	121966.91	-	-
427	67220.21	121936.54	-	-
428	67183.98	121901.11	-	-
429	67127.86	121866.89	-	-
430	67099.54	121858.04	-	-

ПОЛНОЕ НАИМЕНОВАНИЕ ДОЛЖНОСТИ	 ДОКУМЕНТ ПОДПИСАН ЭЛЕКТРОННОЙ ПОДПИСЬЮ Служба ОБЛАСТНОГО КАДАСТРА ИМУЩЕСТВА ИЛИ ИЛИ ФЕДЕРАЛЬНАЯ СЛУЖБА ГОСУДАРСТВЕННОЙ РЕГИСТРАЦИИ, КАДАСТРА И КАРТОГРАФИИ Дубликат от 27.04.2024 по 19.05.2024	ИНИЦИАЛЫ, ФАМИЛИЯ

Земельный участок			
вид объекта недвижимости			

Лист № 582 раздела 4.2	Всего листов раздела 4.2: 654	Всего разделов: 8	Всего листов выписки: 945
------------------------	-------------------------------	-------------------	---------------------------

09.01.2024г. № КУВИИ-001/2024-5029544

Кадастровый номер: 78:42:0016202:7

1	2	3	4	5
431	67083.81	121860.1	-	-
432	67078.05	121848.79	-	-
433	67081.62	121838.46	-	-
434	67086.03	121827.21	-	-
435	67080.84	121830.18	-	-
436	67075.43	121840.76	-	-
437	67059.08	121839.08	-	-
438	67040.12	121839.09	-	-
439	67000.03	121843.42	-	-
440	66992.17	121844.2	-	-
441	66933.41	121857.78	-	-
442	66904.08	121876.09	-	-
443	66863.57	121881.47	-	-
444	66848.36	121877.14	-	-
445	66807.14	121839.42	-	-
446	66790.85	121832.05	-	-
447	66716.12	121829.63	-	-
448	66705.35	121826.46	-	-
449	66754.31	121770.58	-	-
450	66775.36	121731.38	-	-
451	66772.89	121713.12	-	-
452	66754.24	121694.85	-	-
453	66741.16	121690.12	-	-
454	66724.36	121691.5	-	-
455	66711.25	121693.01	-	-
456	66690.05	121689.24	-	-
457	66671.29	121680.07	-	-
458	66661.56	121668.64	-	-
459	66640.72	121628.26	-	-




ПОЛНОЕ НАИМЕНОВАНИЕ ДОЛЖНОСТИ

ИНИЦИАЛЫ, ФАМИЛИЯ

Земельный участок				
вид объекта недвижимости				
Лист № 583 раздела 4.2	Всего листов раздела 4.2: 654		Всего разделов: 8	Всего листов выписки: 945
09.01.2024г. № КУВИИ-001/2024-5029544				
Кадастровый номер:			78:42:0016202:7	
1	2	3	4	5
460	66640.51	121616.21	-	-
461	66646.08	121571.62	-	-
462	66632.47	121544.78	-	-
463	66626.53	121531.04	-	-
464	66619.07	121529.64	-	-
465	66612.98	121515.05	-	-
466	66588.21	121493.31	-	-
467	66559.83	121480.36	-	-
468	66529.24	121480.74	-	-
469	66524.64	121483.25	-	-
470	66509.31	121477.81	-	-
471	66504.64	121465.06	-	-
472	66504.78	121460.44	-	-
473	66509.13	121439.54	-	-
474	66509.74	121419.87	-	-
475	66504.58	121406.62	-	-
476	66494.61	121402.41	-	-
477	66482.24	121393.11	-	-
478	66453.05	121381.91	-	-
479	66447.31	121378.05	-	-
480	66441.82	121380.74	-	-
481	66384.42	121393.48	-	-
482	66316.71	121421.25	-	-
483	66299.46	121422.15	-	-
484	66263.98	121471.22	-	-
1	66268.74	121461.46	-	-
1	67560.06	120812.56	-	-
2	67565.48	120816.51	-	-
3	67571.44	120808.35	-	-

ПОЛНОЕ НАИМЕНОВАНИЕ ДОЛЖНОСТИ	 ДОКУМЕНТ ПОДПИСАН ЭЛЕКТРОННОЙ ПОДПИСЬЮ Службы ОБЛАСТНОГО СЕВЕРОКАВКАССКОГО УПРАВЛЕНИЯ ФЕДЕРАЛЬНОЙ СЛУЖБЫ ГОСУДАРСТВЕННОЙ РЕГИСТРАЦИИ, КАДАСТРА И КАРТОГРАФИИ Республики Чечня Дублирование с 27.04.2022 по 19.05.2024	ИНИЦИАЛЫ, ФАМИЛИЯ

Земельный участок				
вид объекта недвижимости				
Лист № 584 раздела 4.2	Всего листов раздела 4.2: 654		Всего разделов: 8	Всего листов выписки: 945
09.01.2024г. № КУВИИ-001/2024-5029544				
Кадастровый номер:			78:42:0016202:7	
1	2	3	4	5
4	67565.99	120804.44	-	-
1	67560.06	120812.56	-	-
1	66879.96	120904.72	-	-
2	66897.43	120825.32	-	-
3	66887.48	120824.01	-	-
4	66882.84	120824.11	-	-
5	66843.98	120822.7	-	-
6	66838.41	120849.82	-	-
7	66831.27	120890.46	-	-
8	66829.93	120898.37	-	-
1	66879.96	120904.72	-	-
1	67308.75	121142.09	-	-
2	67307.61	121144.81	-	-
3	67306.64	121145.13	-	-
4	67305.64	121145.31	-	-
5	67304.62	121145.35	-	-
6	67303.61	121145.25	-	-
7	67302.62	121145.01	-	-
8	67301.68	121144.63	-	-
9	67300.79	121144.12	-	-
10	67299.99	121143.5	-	-
11	67299.28	121142.77	-	-
12	67298.68	121141.94	-	-
13	67298.2	121141.05	-	-
14	67297.86	121140.09	-	-
15	67297.65	121139.09	-	-
16	67297.58	121138.08	-	-
17	67297.65	121137.06	-	-
18	67297.86	121136.07	-	-

ПОЛНОЕ НАИМЕНОВАНИЕ ДОЛЖНОСТИ	 ДОКУМЕНТ ПОДПИСАН ЭЛЕКТРОННОЙ ПОДПИСЬЮ Служба кадастрового обслуживания Единой федеральной службы государственной регистрации, кадастра и картографии Деловая + 7704.202 от 19.08.2024	ИНИЦИАЛЫ, ФАМИЛИЯ

Земельный участок				
вид объекта недвижимости				
Лист № 585 раздела 4.2	Всего листов раздела 4.2: 654		Всего разделов: 8	Всего листов выписки: 945
09.01.2024г. № КУВИИ-001/2024-5029544				
Кадастровый номер:			78:42:0016202:7	
1	2	3	4	5
19	67298.22	121135.12	-	-
20	67298.15	121133.82	-	-
21	67297.95	121132.55	-	-
22	67297.62	121131.3	-	-
23	67297.16	121130.09	-	-
24	67296.59	121128.93	-	-
25	67295.9	121127.84	-	-
26	67295.1	121126.83	-	-
27	67294.2	121125.9	-	-
28	67293.2	121125.07	-	-
29	67292.14	121124.35	-	-
30	67287.84	121123.78	-	-
31	67286.8	121123.51	-	-
32	67285.74	121123.39	-	-
33	67284.68	121123.43	-	-
34	67283.63	121123.62	-	-
35	67283.47	121124.19	-	-
36	67283.47	121124.79	-	-
37	67283.62	121125.36	-	-
38	67283.9	121125.89	-	-
39	67284.31	121126.32	-	-
40	67284.81	121126.64	-	-
41	67285.38	121126.82	-	-
42	67285.98	121126.86	-	-
43	67289.14	121128.48	-	-
44	67291.98	121129.45	-	-
45	67292.52	121129.9	-	-
46	67292.96	121130.45	-	-
47	67293.29	121131.07	-	-

ПОЛНОЕ НАИМЕНОВАНИЕ ДОЛЖНОСТИ	 ДОКУМЕНТ ПОДПИСАН ЭЛЕКТРОННОЙ ПОДПИСЬЮ Служба ОБЛАСТНОГО КАДАСТРА И ГЕОИНФОРМАЦИОННОГО УПРАВЛЕНИЯ ФЕДЕРАЛЬНОЙ СЛУЖБЫ ГОСУДАРСТВЕННОЙ РЕГИСТРАЦИИ, КАДАСТРА И КАРТОГРАФИИ Дубликат от 27.04.2024 по 19.05.2024	ИНИЦИАЛЫ, ФАМИЛИЯ

Земельный участок				
вид объекта недвижимости				
Лист № 586 раздела 4.2	Всего листов раздела 4.2: 654		Всего разделов: 8	Всего листов выписки: 945
09.01.2024г. № КУВИИ-001/2024-5029544				
Кадастровый номер:			78:42:0016202:7	
1	2	3	4	5
48	67293.5	121131.75	-	-
49	67293.56	121132.46	-	-
50	67293.49	121133.16	-	-
51	67293.28	121133.83	-	-
52	67292.94	121134.46	-	-
53	67292.49	121135	-	-
54	67291.94	121135.45	-	-
55	67291.52	121136.79	-	-
56	67291.26	121138.17	-	-
57	67291.14	121139.57	-	-
58	67291.18	121140.97	-	-
59	67291.38	121142.36	-	-
60	67291.72	121143.72	-	-
61	67292.21	121145.04	-	-
62	67292.84	121146.3	-	-
63	67293.6	121147.48	-	-
64	67294.49	121148.57	-	-
65	67304.29	121153.52	-	-
66	67306.6	121156.58	-	-
67	67310.87	121161.38	-	-
68	67313.17	121162.73	-	-
69	67315.4	121164.2	-	-
70	67317.55	121165.78	-	-
71	67319.62	121167.47	-	-
72	67321.59	121169.27	-	-
73	67323.47	121171.17	-	-
74	67325.25	121173.16	-	-
75	67326.93	121175.24	-	-
76	67328.5	121177.41	-	-



ПОЛНОЕ НАИМЕНОВАНИЕ ДОЛЖНОСТИ

ИНИЦИАЛЫ, ФАМИЛИЯ

Земельный участок				
вид объекта недвижимости				
Лист № 587 раздела 4.2	Всего листов раздела 4.2: 654		Всего разделов: 8	Всего листов выписки: 945
09.01.2024г. № КУВН-001/2024-5029544				
Кадастровый номер:			78:42-0016202:7	
1	2	3	4	5
77	67332.25	121180.16	-	-
78	67335.91	121183.03	-	-
79	67339.47	121186.03	-	-
80	67342.93	121189.16	-	-
81	67346.27	121192.39	-	-
82	67349.51	121195.75	-	-
83	67363.58	121210	-	-
84	67382.45	121228.34	-	-
85	67384.87	121229.97	-	-
86	67387.36	121231.51	-	-
87	67389.9	121232.94	-	-
88	67392.51	121234.27	-	-
89	67395.16	121235.49	-	-
90	67397.87	121236.6	-	-
91	67400.62	121237.6	-	-
92	67401.94	121238.08	-	-
93	67403.31	121238.43	-	-
94	67404.7	121238.65	-	-
95	67406.11	121238.73	-	-
96	67407.52	121238.66	-	-
97	67408.92	121238.46	-	-
98	67410.29	121238.13	-	-
99	67411.62	121237.66	-	-
100	67412.9	121237.06	-	-
101	67426.26	121217.3	-	-
102	67441.04	121191.3	-	-
103	67441.53	121190.24	-	-
104	67441.89	121189.14	-	-
105	67442.12	121187.99	-	-

ПОЛНОЕ НАИМЕНОВАНИЕ ДОЛЖНОСТИ	 ДОКУМЕНТ ПОДПИСАН ЭЛЕКТРОННОЙ ПОДПИСЬЮ Службы ОБЛАСТНОГО КАДАСТРА ИМУЩЕСТВА Ульяновской ФЕДЕРАЛЬНОЙ СЛУЖБЫ ГОСУДАРСТВЕННОЙ РЕГИСТРАЦИИ, КАДАСТРА И КАРТОГРАФИИ Довольное + 7704.202 от 19.08.2024	НИНЦЫ, ФАМИЛИЯ

Земельный участок				
вид объекта недвижимости				
Лист № 588 раздела 4.2	Всего листов раздела 4.2: 654		Всего разделов: 8	
Всего листов выписки: 945				
09.01.2024г. № КУВИИ-001/2024-5029544				
Кадастровый номер:			78:42:0016202:7	
1	2	3	4	5
106	67442.2	121186.83	-	-
107	67442.13	121185.67	-	-
108	67441.93	121184.53	-	-
109	67441.57	121183.82	-	-
110	67441.1	121183.18	-	-
111	67440.54	121182.63	-	-
112	67439.9	121182.17	-	-
113	67439.19	121181.83	-	-
114	67438.43	121181.6	-	-
115	67437.65	121181.51	-	-
116	67434.27	121185.6	-	-
117	67421.98	121208.22	-	-
118	67419.49	121213.2	-	-
119	67416.11	121215.69	-	-
120	67408.1	121213.56	-	-
121	67401.33	121209.28	-	-
122	67378.18	121192.55	-	-
123	67365.36	121180.26	-	-
124	67358.59	121170.82	-	-
125	67357.61	121168.13	-	-
126	67356.5	121165.51	-	-
127	67355.26	121162.94	-	-
128	67353.89	121160.44	-	-
129	67352.4	121158.01	-	-
130	67350.78	121155.66	-	-
131	67349.04	121153.4	-	-
132	67347.2	121151.23	-	-
133	67343.1	121149.1	-	-
134	67337.58	121146.43	-	-

ПОЛНОЕ НАИМЕНОВАНИЕ ДОЛЖНОСТИ	 ДОКУМЕНТ ПОДПИСАН ЭЛЕКТРОННОЙ ПОДПИСЬЮ Служба кадастрового учета и регистрации недвижимости Федеральная служба государственной регистрации, кадастра и картографии Дубликат от 27.04.2024 № 18/01/2024	НИНЦНАТЫ, ФИМИЛИЯ

Земельный участок				
вид объекта недвижимости				
Лист № 589 раздела 4.2	Всего листов раздела 4.2: 654		Всего разделов: 8	Всего листов выписки: 945
09.01.2024г. № КУВИИ-001/2024-5029544				
Кадастровый номер:			78:42:0016202:7	
1	2	3	4	5
135	67328.5	121143.4	-	-
136	67316.39	121139.3	-	-
1	67308.75	121142.09	-	-
1	66699.64	121377.59	-	-
2	66700.33	121379.95	-	-
3	66701.18	121382.27	-	-
4	66702.17	121384.54	-	-
5	66703.3	121386.73	-	-
6	66704.57	121388.85	-	-
7	66705.97	121390.88	-	-
8	66707.5	121392.82	-	-
9	66709.15	121394.66	-	-
10	66710.91	121396.39	-	-
11	66712.78	121398	-	-
12	66714.75	121399.49	-	-
13	66716.81	121400.86	-	-
14	66718.95	121402.09	-	-
15	66721.17	121403.18	-	-
16	66723.45	121404.12	-	-
17	66725.79	121404.93	-	-
18	66801.42	121426	-	-
19	66887.87	121477.04	-	-
20	66889.67	121478	-	-
21	66891.4	121479.1	-	-
22	66893.04	121480.33	-	-
23	66894.57	121481.69	-	-
24	66896	121483.16	-	-
25	66897.3	121484.74	-	-
26	66898.48	121486.42	-	-

ПОЛНОЕ НАИМЕНОВАНИЕ ДОЛЖНОСТИ	 ДОКУМЕНТ ПОДПИСАН ЭЛЕКТРОННОЙ ПОДПИСЬЮ Службы ОБЛАСТНОГО КАДАСТРА ИМУЩЕСТВА Ульяновской ФЕДЕРАЛЬНОЙ СЛУЖБЫ ГОСУДАРСТВЕННОЙ РЕГИСТРАЦИИ, КАДАСТРА И КАРТОГРАФИИ Довольное + 7104.202 от 19.05.2024	ИНИЦИАЛЫ, ФАМИЛИЯ

Земельный участок				
вид объекта недвижимости				
Лист № 590 раздела 4.2	Всего листов раздела 4.2: 654		Всего разделов: 8	Всего листов выписки: 945
09.01.2024г. № КУВИИ-001/2024-5029544				
Кадастровый номер:			78:42:0016202:7	
1	2	3	4	5
27	66899.53	121488.18	-	-
28	66900.44	121490.02	-	-
29	66901.2	121491.92	-	-
30	66901.81	121493.88	-	-
31	66902.26	121495.87	-	-
32	66902.56	121497.9	-	-
33	66902.7	121499.94	-	-
34	66902.68	121501.99	-	-
35	66902.51	121504.04	-	-
36	66902.89	121507.85	-	-
37	66903.43	121511.64	-	-
38	66904.11	121515.41	-	-
39	66904.95	121519.15	-	-
40	66905.93	121522.85	-	-
41	66907.06	121526.51	-	-
42	66908.33	121530.12	-	-
43	66909.75	121533.68	-	-
44	66911.3	121537.18	-	-
45	66912.99	121540.62	-	-
46	66914.82	121543.99	-	-
47	66916.78	121547.28	-	-
48	66918.87	121550.49	-	-
49	66921.09	121553.61	-	-
50	66923.43	121556.65	-	-
51	66925.88	121559.59	-	-
52	66928.45	121562.43	-	-
53	66931.13	121565.16	-	-
54	66933.92	121567.79	-	-
55	66936.81	121570.31	-	-

ПОЛНОЕ НАИМЕНОВАНИЕ ДОЛЖНОСТИ	 ДОКУМЕНТ ПОДПИСАН ЭЛЕКТРОННОЙ ПОДПИСЬЮ Службы ОБЛАСТНОГО КАДАСТРА ИМУЩЕСТВА Ульяновской ФЕДЕРАЛЬНОЙ СЛУЖБЫ ГОСУДАРСТВЕННОЙ РЕГИСТРАЦИИ, КАДАСТРА И КАРТОГРАФИИ Довольное + 7704.202 от 19.08.2024	ИНИЦИАЛЫ, ФАМИЛИЯ

Земельный участок				
вид объекта недвижимости				
Лист № 591 раздела 4.2	Всего листов раздела 4.2: 654		Всего разделов: 8	Всего листов выписки: 945
09.01.2024г. № КУВИИ-001/2024-5029544				
Кадастровый номер:			78:42:0016202:7	
1	2	3	4	5
56	66939.8	121572.7	-	-
57	66942.88	121574.98	-	-
58	66946.05	121577.13	-	-
59	66949.3	121579.16	-	-
60	66952.63	121581.06	-	-
61	66956.03	121582.82	-	-
62	66959.5	121584.44	-	-
63	66963.03	121585.93	-	-
64	66966.62	121587.27	-	-
65	66970.26	121588.48	-	-
66	66971.74	121588.44	-	-
67	66973.21	121588.25	-	-
68	66974.66	121587.92	-	-
69	66976.06	121587.44	-	-
70	66977.41	121586.82	-	-
71	66978.69	121586.06	-	-
72	66979.89	121585.18	-	-
73	66980.99	121584.19	-	-
74	66981.98	121583.09	-	-
75	66982.86	121581.89	-	-
76	66983.61	121580.61	-	-
77	66984.23	121579.26	-	-
78	66984.71	121577.86	-	-
79	66985.04	121576.41	-	-
80	66985.23	121574.94	-	-
81	66985.27	121573.45	-	-
82	66985.15	121571.97	-	-
83	66984.89	121570.51	-	-
84	66984.48	121569.09	-	-

ПОЛНОЕ НАИМЕНОВАНИЕ ДОЛЖНОСТИ	 ДОКУМЕНТ ПОДПИСАН ЭЛЕКТРОННОЙ ПОДПИСЬЮ Служба ОБЛАСТНОГО АДМИНИСТРАТИВНО-ТЕРРИТОРИАЛЬНОГО УПРАВЛЕНИЯ ФЕДЕРАЛЬНОЙ СЛУЖБЫ ГОСУДАРСТВЕННОЙ РЕГИСТРАЦИИ, КАДАСТРА И КАРТОГРАФИИ Дубликат от 27.04.2024 по 19.05.2024	НИНЦНАТЫ, ФИМИЛИЯ

Земельный участок				
вид объекта недвижимости				
Лист № 592 раздела 4.2	Всего листов раздела 4.2: 654		Всего разделов: 8	Всего листов выписки: 945
09.01.2024г. № КУВИИ-001/2024-5029544				
Кадастровый номер:			78:42:0016202:7	
1	2	3	4	5
85	66983.92	121567.71	-	-
86	66983.24	121566.4	-	-
87	66965.87	121547.27	-	-
88	66932.66	121480.95	-	-
89	66930.55	121478.25	-	-
90	66928.57	121475.46	-	-
91	66926.72	121472.59	-	-
92	66925.01	121469.63	-	-
93	66923.44	121466.59	-	-
94	66922.01	121463.49	-	-
95	66920.72	121460.32	-	-
96	66919.59	121457.09	-	-
97	66918.6	121453.82	-	-
98	66917.76	121450.51	-	-
99	66917.08	121447.16	-	-
100	66916.56	121443.78	-	-
101	66916.19	121440.38	-	-
102	66915.99	121436.97	-	-
103	66915.81	121434.64	-	-
104	66915.49	121432.33	-	-
105	66915	121430.04	-	-
106	66914.36	121427.8	-	-
107	66913.57	121425.6	-	-
108	66912.63	121423.47	-	-
109	66911.54	121421.4	-	-
110	66910.32	121419.41	-	-
111	66908.96	121417.51	-	-
112	66907.48	121415.71	-	-
113	66905.88	121414.01	-	-

ПОЛНОЕ НАИМЕНОВАНИЕ ДОЛЖНОСТИ	 ДОКУМЕНТ ПОДПИСАН ЭЛЕКТРОННОЙ ПОДПИСЬЮ Службы ОБЛАСТНОГО КАДАСТРОВЫХ УСЛУГ Управления ФЕДЕРАЛЬНОЙ СЛУЖБЫ ГОСУДАРСТВЕННОЙ РЕГИСТРАЦИИ, КАДАСТРА И КАРТОГРАФИИ Калининградская область Калининград	ИНИЦИАЛЫ, ФАМИЛИЯ

Земельный участок				
вид объекта недвижимости				
Лист № 593 раздела 4.2	Всего листов раздела 4.2: 654		Всего разделов: 8	Всего листов выписки: 945
09.01.2024г. № КУВИИ-001/2024-5029544				
Кадастровый номер:			78:42:0016202:7	
1	2	3	4	5
114	66904.17	121412.42	-	-
115	66902.35	121410.96	-	-
116	66900.44	121409.62	-	-
117	66898.44	121408.42	-	-
118	66896.36	121407.35	-	-
119	66894.21	121406.43	-	-
120	66892.01	121405.66	-	-
121	66889.76	121405.04	-	-
122	66887.47	121404.58	-	-
123	66885.16	121404.27	-	-
124	66882.83	121404.12	-	-
125	66880.5	121404.14	-	-
126	66846.85	121406.95	-	-
127	66770.18	121390.09	-	-
128	66742.62	121371.5	-	-
129	66698.25	121315.9	-	-
130	66680.28	121253.58	-	-
131	66680.12	121252.53	-	-
132	66679.82	121251.51	-	-
133	66679.37	121250.54	-	-
134	66678.79	121249.65	-	-
135	66678.1	121248.85	-	-
136	66677.29	121248.16	-	-
137	66676.4	121247.59	-	-
138	66675.43	121247.15	-	-
139	66674.41	121246.85	-	-
140	66673.36	121246.7	-	-
141	66672.3	121246.7	-	-
142	66671.25	121246.85	-	-

ПОЛНОЕ НАИМЕНОВАНИЕ ДОЛЖНОСТИ	 ДОКУМЕНТ ПОДПИСАН ЭЛЕКТРОННОЙ ПОДПИСЬЮ Службы ОБЛАСТНОГО КАДАСТРА И ГЕОДЕЗИИ ИЛИ ИЛИ ФЕДЕРАЛЬНОЙ СЛУЖБЫ ГОСУДАРСТВЕННОЙ РЕГИСТРАЦИИ, КАДАСТРА И КАРТОГРАФИИ Деловая линия + 7 (044) 202 00 19 00 204	НИНЦНАМ, ФАМИЛИЯ

Земельный участок				
вид объекта недвижимости				
Лист № 594 раздела 4.2	Всего листов раздела 4.2: 654		Всего разделов: 8	Всего листов выписки: 945
09.01.2024г. № КУВИИ-001/2024-5029544				
Кадастровый номер:			78:42:0016202:7	
1	2	3	4	5
143	66670.23	121247.15	-	-
144	66669.27	121247.59	-	-
145	66668.37	121248.16	-	-
146	66667.57	121248.86	-	-
147	66666.87	121249.66	-	-
148	66666.29	121250.55	-	-
149	66665.85	121251.51	-	-
150	66665.55	121252.53	-	-
151	66665.39	121253.58	-	-
152	66665.39	121254.64	-	-
153	66665.54	121255.7	-	-
1	66699.64	121377.59	-	-
1	67559.27	121372.75	-	-
2	67557.62	121370.54	-	-
3	67556.09	121368.24	-	-
4	67554.7	121365.86	-	-
5	67553.43	121363.41	-	-
6	67552.31	121360.9	-	-
7	67551.32	121358.32	-	-
8	67550.48	121355.7	-	-
9	67549.79	121353.03	-	-
10	67549.24	121350.33	-	-
11	67548.84	121347.6	-	-
12	67548.59	121344.85	-	-
13	67548.5	121342.1	-	-
14	67548.56	121339.34	-	-
15	67548.77	121336.6	-	-
16	67549.43	121334.38	-	-
17	67550.25	121332.22	-	-

ПОЛНОЕ НАИМЕНОВАНИЕ ДОЛЖНОСТИ	 ДОКУМЕНТ ПОДПИСАН ЭЛЕКТРОННОЙ ПОДПИСЬЮ Службы ОБЛАСТНОГО КАДАСТРА ИМУЩЕСТВА Ульяновской ФЕДЕРАЛЬНОЙ СЛУЖБЫ ГОСУДАРСТВЕННОЙ РЕГИСТРАЦИИ, КАДАСТРА И КАРТОГРАФИИ Дубликат от 27.04.2024 по 19.05.2024	ИНИЦИАЛЫ, ФАМИЛИЯ

Земельный участок				
вид объекта недвижимости				
Лист № 595 раздела 4.2	Всего листов раздела 4.2: 654		Всего разделов: 8	Всего листов выписки: 945
09.01.2024г. № КУВИИ-001/2024-5029544				
Кадастровый номер:			78:42:0016202:7	
1	2	3	4	5
18	67551.2	121330.11	-	-
19	67552.3	121328.08	-	-
20	67553.53	121326.12	-	-
21	67554.88	121324.25	-	-
22	67556.36	121322.47	-	-
23	67557.96	121320.8	-	-
24	67559.66	121319.23	-	-
25	67561.46	121317.79	-	-
26	67563.36	121316.46	-	-
27	67565.34	121315.27	-	-
28	67567.39	121314.21	-	-
29	67569.51	121313.29	-	-
30	67571.69	121312.52	-	-
31	67573.91	121311.89	-	-
32	67576.18	121311.41	-	-
33	67578.46	121311.08	-	-
34	67580.77	121310.91	-	-
35	67583.08	121310.89	-	-
36	67585.39	121311.03	-	-
37	67587.68	121311.32	-	-
38	67589.95	121311.76	-	-
39	67592.19	121312.36	-	-
40	67592.69	121312.47	-	-
41	67593.21	121312.42	-	-
42	67593.69	121312.23	-	-
43	67594.1	121311.91	-	-
44	67594.39	121311.49	-	-
45	67594.55	121310.99	-	-
46	67594.56	121310.48	-	-

ПОЛНОЕ НАИМЕНОВАНИЕ ДОЛЖНОСТИ	 ДОКУМЕНТ ПОДПИСАН ЭЛЕКТРОННОЙ ПОДПИСЬЮ Служба кадастрового учета и регистрации недвижимости Федеральная служба государственной регистрации, кадастра и картографии Дубликат от 27.04.2024 № 19/01/2024	ИНИЦИАЛЫ, ФАМИЛИЯ

Земельный участок				
вид объекта недвижимости				
Лист № 596 раздела 4.2	Всего листов раздела 4.2: 654		Всего разделов: 8	Всего листов выписки: 945
09.01.2024г. № КУВИИ-001/2024-5029544				
Кадастровый номер:			78:42:0016202:7	
1	2	3	4	5
47	67594.42	121309.98	-	-
48	67594.14	121309.54	-	-
49	67593.75	121309.2	-	-
50	67593.28	121309	-	-
51	67582.06	121306.15	-	-
52	67537.37	121313.63	-	-
53	67531.19	121309.31	-	-
54	67524.94	121305.11	-	-
55	67518.59	121301.05	-	-
56	67512.17	121297.12	-	-
57	67505.67	121293.33	-	-
58	67504.53	121291.14	-	-
59	67503.52	121288.89	-	-
60	67502.64	121286.59	-	-
61	67501.91	121284.24	-	-
62	67501.31	121281.85	-	-
63	67500.86	121279.43	-	-
64	67500.55	121276.99	-	-
65	67500.38	121274.53	-	-
66	67500.37	121272.07	-	-
67	67500.49	121269.61	-	-
68	67500.76	121267.16	-	-
69	67501.18	121264.73	-	-
70	67501.74	121262.34	-	-
71	67502.44	121259.97	-	-
72	67503.27	121257.66	-	-
73	67504.25	121255.4	-	-
74	67506.8	121235.32	-	-
75	67506.75	121234.63	-	-

ПОЛНОЕ НАИМЕНОВАНИЕ ДОЛЖНОСТИ	 ДОКУМЕНТ ПОДПИСАН ЭЛЕКТРОННОЙ ПОДПИСЬЮ Службы ОБЛАСТНОГО КАДАСТРА ИМУЩЕСТВА ИЛИ ИЛИ ФЕДЕРАЛЬНАЯ СЛУЖБА ГОСУДАРСТВЕННОЙ РЕГИСТРАЦИИ, КАДАСТРА И КАРТОГРАФИИ Дубликат от 27.04.2024 по 19.05.2024	ИНИЦИАЛЫ, ФАМИЛИЯ

Земельный участок				
вид объекта недвижимости				
Лист № 597 раздела 4.2	Всего листов раздела 4.2: 654		Всего разделов: 8	Всего листов выписки: 945
09.01.2024г. № КУВИИ-001/2024-5029544				
Кадастровый номер:			78:42:0016202:7	
1	2	3	4	5
76	67506.56	121233.98	-	-
77	67506.24	121233.38	-	-
78	67505.8	121232.86	-	-
79	67505.25	121232.44	-	-
80	67504.64	121232.15	-	-
81	67503.97	121232	-	-
82	67503.29	121231.98	-	-
83	67502.62	121232.12	-	-
84	67501.99	121232.39	-	-
85	67501.44	121232.78	-	-
86	67500.98	121233.29	-	-
87	67500.64	121233.88	-	-
88	67499.46	121236.68	-	-
89	67498.42	121239.53	-	-
90	67497.5	121242.43	-	-
91	67496.72	121245.36	-	-
92	67496.06	121248.33	-	-
93	67495.55	121251.32	-	-
94	67495.16	121254.34	-	-
95	67494.92	121257.37	-	-
96	67494.88	121258.37	-	-
97	67494.72	121259.36	-	-
98	67494.42	121260.31	-	-
99	67494	121261.22	-	-
100	67493.46	121262.07	-	-
101	67492.81	121262.83	-	-
102	67492.06	121263.5	-	-
103	67491.23	121264.06	-	-
104	67490.33	121264.51	-	-

ПОЛНОЕ НАИМЕНОВАНИЕ ДОЛЖНОСТИ	 ДОКУМЕНТ ПОДПИСАН ЭЛЕКТРОННОЙ ПОДПИСЬЮ Служба ОБЛАСТНОГО КАДАСТРА ИМУЩЕСТВА ИЛИ ИЛИ ФЕДЕРАЛЬНАЯ СЛУЖБА ГОСУДАРСТВЕННОЙ РЕГИСТРАЦИИ, КАДАСТРА И КАРТОГРАФИИ Дубликат от 27.04.2024 по 19.05.2024	ИНИЦИАЛЫ, ФАМИЛИЯ

Земельный участок				
вид объекта недвижимости				
Лист № 598 раздела 4.2	Всего листов раздела 4.2: 654		Всего разделов: 8	Всего листов выписки: 945
09.01.2024г. № КУВИИ-001/2024-5029544				
Кадастровый номер:			78:42-0016202:7	
1	2	3	4	5
105	67489.38	121264.83	-	-
106	67488.4	121265.02	-	-
107	67486.76	121265.12	-	-
108	67485.12	121265.08	-	-
109	67483.49	121264.9	-	-
110	67481.89	121264.59	-	-
111	67480.31	121264.13	-	-
112	67478.79	121263.54	-	-
113	67477.31	121262.83	-	-
114	67475.91	121261.99	-	-
115	67474.58	121261.03	-	-
116	67473.34	121259.96	-	-
117	67472.2	121258.79	-	-
118	67445.13	121235.46	-	-
119	67443.92	121234.89	-	-
120	67442.65	121234.48	-	-
121	67441.35	121234.21	-	-
122	67440.02	121234.1	-	-
123	67438.69	121234.15	-	-
124	67437.37	121234.35	-	-
125	67436.09	121234.7	-	-
126	67434.85	121235.2	-	-
127	67433.69	121235.85	-	-
128	67432.6	121236.62	-	-
129	67431.62	121237.52	-	-
130	67430.74	121238.52	-	-
131	67430	121239.62	-	-
132	67429.38	121240.81	-	-
133	67428.91	121242.05	-	-



ПОЛНОЕ НАИМЕНОВАНИЕ ДОЛЖНОСТИ

ИНИЦИАЛЫ, ФАМИЛИЯ

Земельный участок				
вид объекта недвижимости				
Лист № 599 раздела 4.2	Всего листов раздела 4.2: 654		Всего разделов: 8	Всего листов выписки: 945
09.01.2024г. № КУВИИ-001/2024-5029544				
Кадастровый номер:			78:42-0016202:7	
1	2	3	4	5
134	67428.58	121243.34	-	-
135	67428.41	121244.66	-	-
136	67428.4	121246	-	-
137	67428.54	121247.32	-	-
138	67428.84	121248.62	-	-
139	67429.29	121249.88	-	-
140	67441.04	121263.95	-	-
141	67477.9	121293.15	-	-
142	67478.79	121296.77	-	-
143	67479.82	121300.35	-	-
144	67480.98	121303.89	-	-
145	67482.28	121307.39	-	-
146	67483.72	121310.83	-	-
147	67485.29	121314.22	-	-
148	67486.98	121317.54	-	-
149	67488.81	121320.79	-	-
150	67490.75	121323.97	-	-
151	67492.82	121327.08	-	-
152	67495	121330.1	-	-
153	67497.31	121333.04	-	-
154	67506.92	121338.38	-	-
155	67533.1	121385.39	-	-
156	67535.54	121388	-	-
157	67538.1	121390.5	-	-
158	67540.77	121392.89	-	-
159	67543.53	121395.16	-	-
160	67546.4	121397.31	-	-
161	67549.35	121399.34	-	-
162	67552.38	121401.24	-	-

ПОЛНОЕ НАИМЕНОВАНИЕ ДОЛЖНОСТИ	 ДОКУМЕНТ ПОДПИСАН ЭЛЕКТРОННОЙ ПОДПИСЬЮ Службы ОБЛАСТНОГО КАДАСТРА ИМУЩЕСТВА ИЛИ ИЛИ ФЕДЕРАЛЬНАЯ СЛУЖБА ГОСУДАРСТВЕННОЙ РЕГИСТРАЦИИ, КАДАСТРА И КАРТОГРАФИИ Деловая линия + 7704.2022 со 19.05.2024	ИНИЦИАЛЫ, ФАМИЛИЯ

Земельный участок				
вид объекта недвижимости				
Лист № 600 раздела 4.2	Всего листов раздела 4.2: 654		Всего разделов: 8	Всего листов выписки: 945
09.01.2024г. № КУВИИ-001/2024-5029544				
Кадастровый номер:			78:42:0016202:7	
1	2	3	4	5
163	67555.5	121403	-	-
164	67558.68	121404.63	-	-
165	67561.94	121406.12	-	-
166	67565.25	121407.47	-	-
167	67568.63	121408.68	-	-
168	67572.05	121409.74	-	-
169	67572.2	121413.82	-	-
170	67573.43	121414.47	-	-
171	67575.4	121410.62	-	-
172	67578.09	121411.22	-	-
173	67580.82	121411.74	-	-
174	67581.51	121411.11	-	-
175	67582.1	121410.38	-	-
176	67582.57	121409.57	-	-
177	67582.9	121408.69	-	-
178	67583.09	121407.77	-	-
179	67583.14	121406.84	-	-
180	67583.03	121405.91	-	-
181	67582.79	121405	-	-
182	67582.4	121404.15	-	-
183	67581.89	121403.37	-	-
1	67559.27	121372.75	-	-
1	67449.88	121535.82	-	-
2	67465.31	121546.46	-	-
3	67488.71	121556.22	-	-
4	67490.47	121557.09	-	-
5	67492.16	121558.1	-	-
6	67493.77	121559.24	-	-
7	67495.29	121560.49	-	-

ПОЛНОЕ НАИМЕНОВАНИЕ ДОЛЖНОСТИ	 ДОКУМЕНТ ПОДПИСАН ЭЛЕКТРОННОЙ ПОДПИСЬЮ Службы ОБЛАСТНОГО КАДАСТРА ИМУЩЕСТВА Ульяновской ФЕДЕРАЛЬНОЙ СЛУЖБЫ ГОСУДАРСТВЕННОЙ РЕГИСТРАЦИИ, КАДАСТРА И КАРТОГРАФИИ Дубликат от 27.04.2024 № 19.05.2024	ИНИЦИАЛЫ, ФАМИЛИЯ

Земельный участок				
вид объекта недвижимости				
Лист № 601 раздела 4.2	Всего листов раздела 4.2: 654		Всего разделов: 8	Всего листов выписки: 945
09.01.2024г. № КУВИИ-001/2024-5029544				
Кадастровый номер:			78:42:0016202:7	
1	2	3	4	5
8	67496.71	121561.86	-	-
9	67498.01	121563.34	-	-
10	67499.2	121564.91	-	-
11	67500.27	121566.56	-	-
12	67501.2	121568.3	-	-
13	67502	121570.1	-	-
14	67502.66	121571.96	-	-
15	67503.17	121573.86	-	-
16	67503.53	121575.8	-	-
17	67503.74	121577.76	-	-
18	67503.81	121579.73	-	-
19	67503.72	121581.7	-	-
20	67503.81	121582.46	-	-
21	67504.06	121583.19	-	-
22	67504.45	121583.86	-	-
23	67504.95	121584.45	-	-
24	67505.56	121584.92	-	-
25	67506.25	121585.27	-	-
26	67507	121585.47	-	-
27	67507.77	121585.53	-	-
28	67508.54	121585.43	-	-
29	67509.27	121585.19	-	-
30	67509.94	121584.82	-	-
31	67510.53	121584.31	-	-
32	67511.01	121583.71	-	-
33	67511.36	121583.02	-	-
34	67511.57	121582.28	-	-
35	67511.64	121581.51	-	-
36	67508.45	121563.7	-	-

ПОЛНОЕ НАИМЕНОВАНИЕ ДОЛЖНОСТИ	 ДОКУМЕНТ ПОДПИСАН ЭЛЕКТРОННОЙ ПОДПИСЬЮ Службы ОБЛАСТНОГО КАДАСТРА И ГЕОИНФОРМАЦИОННОГО ЦЕНТРА Ульяновской ОБЛАСТИ ФЕДЕРАЛЬНАЯ СЛУЖБА ГОСУДАРСТВЕННОЙ РЕГИСТРАЦИИ, КАДАСТРА И КАРТОГРАФИИ Дубликат от 27.04.2024 по 19.05.2024	ИНИЦИАЛЫ, ФАМИЛИЯ

Земельный участок				
вид объекта недвижимости				
Лист № 602 раздела 4.2	Всего листов раздела 4.2: 654		Всего разделов: 8	Всего листов выписки: 945
09.01.2024г. № КУВИИ-001/2024-5029544				
Кадастровый номер:			78:42:0016202:7	
1	2	3	4	5
37	67507.83	121562.23	-	-
38	67507.08	121560.81	-	-
39	67506.22	121559.47	-	-
40	67505.25	121558.21	-	-
41	67504.18	121557.03	-	-
42	67503	121555.95	-	-
43	67501.74	121554.97	-	-
44	67500.4	121554.11	-	-
45	67498.99	121553.36	-	-
46	67497.53	121552.74	-	-
47	67466.72	121539.2	-	-
48	67443.38	121521.76	-	-
49	67434.14	121519.16	-	-
50	67433.3	121519.14	-	-
51	67432.48	121519.27	-	-
52	67431.7	121519.55	-	-
53	67430.98	121519.96	-	-
54	67430.35	121520.5	-	-
55	67429.82	121521.15	-	-
56	67429.43	121521.88	-	-
57	67429.17	121522.67	-	-
58	67429.06	121523.5	-	-
59	67429.1	121524.33	-	-
60	67429.29	121525.14	-	-
61	67429.63	121525.9	-	-
62	67430.09	121526.58	-	-
63	67430.68	121527.18	-	-
64	67431.36	121527.65	-	-
65	67432.12	121527.99	-	-

ПОЛНОЕ НАИМЕНОВАНИЕ ДОЛЖНОСТИ	 ДОКУМЕНТ ПОДПИСАН ЭЛЕКТРОННОЙ ПОДПИСЬЮ Службы ОБЛАСТНОГО КАДАСТРА ИМУЩЕСТВА ИЛИ ИНОЙ ФЕДЕРАЛЬНОЙ СЛУЖБЫ ГОСУДАРСТВЕННОЙ РЕГИСТРАЦИИ, КАДАСТРА И КАРТОГРАФИИ Дубликат от 27.04.2024 по 19.05.2024	ИНИЦИАЛЫ, ФАМИЛИЯ

Земельный участок				
вид объекта недвижимости				
Лист № 603 раздела 4.2	Всего листов раздела 4.2: 654		Всего разделов: 8	Всего листов выписки: 945
09.01.2024г. № КУВИИ-001/2024-5029544				
Кадастровый номер:			78:42:0016202:7	
1	2	3	4	5
66	67432.92	121528.19	-	-
67	67433.76	121528.25	-	-
1	67449.88	121535.82	-	-
1	67723.18	121581.78	-	-
2	67722.83	121581.51	-	-
3	67722.42	121581.34	-	-
4	67721.98	121581.29	-	-
5	67721.54	121581.36	-	-
6	67721.14	121581.54	-	-
7	67720.8	121581.83	-	-
8	67720.56	121582.21	-	-
9	67720.34	121582.94	-	-
10	67719.98	121583.61	-	-
11	67719.48	121584.2	-	-
12	67718.88	121584.67	-	-
13	67718.19	121585.01	-	-
14	67717.45	121585.2	-	-
15	67716.68	121585.23	-	-
16	67715.93	121585.1	-	-
17	67715.21	121584.82	-	-
18	67714.57	121584.4	-	-
19	67714.04	121583.86	-	-
20	67713.75	121580.42	-	-
21	67714.02	121579.95	-	-
22	67715.15	121579.24	-	-
23	67715.23	121579.09	-	-
24	67715.24	121578.93	-	-
25	67715.17	121578.78	-	-
26	67713.18	121577.4	-	-

ПОЛНОЕ НАИМЕНОВАНИЕ ДОЛЖНОСТИ	 ДОКУМЕНТ ПОДПИСАН ЭЛЕКТРОННОЙ ПОДПИСЬЮ Службы ОБЛАСТНОГО КАДАСТРА ИМУЩЕСТВА Владимирская ОБЛАСТЬ ФЕДЕРАЛЬНАЯ СЛУЖБА ГОСУДАРСТВЕННОЙ РЕГИСТРАЦИИ, КАДАСТРА И КАРТОГРАФИИ Дубликат от 27.04.2024 по 19.05.2024	ИНИЦИАЛЫ, ФАМИЛИЯ

Земельный участок				
вид объекта недвижимости				
Лист № 604 раздела 4.2	Всего листов раздела 4.2: 654		Всего разделов: 8	Всего листов выписки: 945
09.01.2024г. № КУВИИ-001/2024-5029544				
Кадастровый номер:			78:42:0016202:7	
1	2	3	4	5
27	67711.96	121577.49	-	-
28	67710.8	121578.45	-	-
29	67710	121579.28	-	-
30	67709.11	121580	-	-
31	67708.13	121580.6	-	-
32	67707.09	121581.08	-	-
33	67705.99	121581.42	-	-
34	67704.86	121581.61	-	-
35	67703.71	121581.66	-	-
36	67702.57	121581.57	-	-
37	67699.66	121581.15	-	-
38	67696.37	121577.38	-	-
39	67691.43	121575.52	-	-
40	67690.54	121575.94	-	-
41	67690.45	121577.08	-	-
42	67694.02	121582.93	-	-
43	67695.06	121583.96	-	-
44	67696.98	121584.72	-	-
45	67698.4	121585.66	-	-
46	67699.23	121587.53	-	-
47	67700.33	121591.56	-	-
48	67708.89	121598.34	-	-
49	67710.92	121599.44	-	-
50	67715.68	121600.65	-	-
51	67716.55	121600.33	-	-
52	67716.73	121600.12	-	-
53	67716.82	121599.86	-	-
54	67716.79	121599.59	-	-
55	67716.65	121599.35	-	-

ПОЛНОЕ НАИМЕНОВАНИЕ ДОЛЖНОСТИ	 ДОКУМЕНТ ПОДПИСАН ЭЛЕКТРОННОЙ ПОДПИСЬЮ Служба ОБЛАСТНОГО СЕМИОТДЕЛЕНИЯ ИЛИ ИЛИ ФЕДЕРАЛЬНАЯ СЛУЖБА ГОСУДАРСТВЕННОЙ РЕГИСТРАЦИИ, КАДАСТРА И КАРТОГРАФИИ Деловая линия + 7 (044) 202 от 19.05.2024	ИНИЦИАЛЫ, ФАМИЛИЯ

Земельный участок				
вид объекта недвижимости				
Лист № 605 раздела 4.2	Всего листов раздела 4.2: 654		Всего разделов: 8	Всего листов выписки: 945
09.01.2024г. № КУВИИ-001/2024-5029544				
Кадастровый номер:			78:42:0016202:7	
1	2	3	4	5
56	67716.43	121599.2	-	-
57	67715.7	121598.87	-	-
58	67715.82	121598.02	-	-
59	67717.08	121596.52	-	-
60	67717.79	121596.12	-	-
61	67718.36	121596.58	-	-
62	67720.09	121599.6	-	-
63	67720.76	121599.73	-	-
64	67721.44	121599.73	-	-
65	67722.12	121599.59	-	-
66	67722.75	121599.34	-	-
67	67723.33	121598.96	-	-
68	67723.82	121598.48	-	-
69	67724.21	121597.92	-	-
70	67725.02	121594.93	-	-
71	67724.21	121591.84	-	-
72	67723.8	121590.9	-	-
73	67723.52	121589.92	-	-
74	67723.35	121588.92	-	-
75	67723.3	121587.9	-	-
76	67723.37	121586.88	-	-
77	67723.56	121585.88	-	-
78	67723.88	121584.92	-	-
79	67723.45	121582.15	-	-
1	67723.18	121581.78	-	-
1	67817.63	121640.62	-	-
2	67803.4	121643.58	-	-
3	67791.01	121645.18	-	-
4	67775.02	121642.35	-	-

ПОЛНОЕ НАИМЕНОВАНИЕ ДОЛЖНОСТИ	 ДОКУМЕНТ ПОДПИСАН ЭЛЕКТРОННОЙ ПОДПИСЬЮ Службы ОБЛАСТНОГО КАДАСТРА ИМУЩЕСТВА ИЛИ ИЛИ ФЕДЕРАЛЬНАЯ СЛУЖБА ГОСУДАРСТВЕННОЙ РЕГИСТРАЦИИ, КАДАСТРА И КАРТОГРАФИИ Даты подписания: 27.04.2024 по 19.05.2024	ИНИЦИАЛЫ, ФАМИЛИЯ

Земельный участок				
вид объекта недвижимости				
Лист № 606 раздела 4.2	Всего листов раздела 4.2: 654		Всего разделов: 8	Всего листов выписки: 945
09.01.2024г. № КУВИИ-001/2024-5029544				
Кадастровый номер:			78:42:0016202:7	
1	2	3	4	5
5	67753.15	121646.75	-	-
6	67742.45	121655.49	-	-
7	67725.28	121663.3	-	-
8	67718.77	121664.66	-	-
9	67690.73	121662.52	-	-
10	67674.83	121663.46	-	-
11	67672.91	121663.87	-	-
12	67671.03	121664.44	-	-
13	67669.2	121665.16	-	-
14	67667.43	121666.02	-	-
15	67665.74	121667.02	-	-
16	67664.13	121668.15	-	-
17	67662.62	121669.4	-	-
18	67661.21	121670.77	-	-
19	67659.91	121672.25	-	-
20	67658.74	121673.82	-	-
21	67657.7	121675.48	-	-
22	67656.79	121677.23	-	-
23	67654.22	121672.68	-	-
24	67651.47	121668.25	-	-
25	67634.59	121617.94	-	-
26	67621.42	121598	-	-
27	67620.02	121597.55	-	-
28	67618.68	121596.97	-	-
29	67617.4	121596.24	-	-
30	67616.22	121595.37	-	-
31	67615.14	121594.39	-	-
32	67614.16	121593.29	-	-
33	67613.32	121592.1	-	-

ПОЛНОЕ НАИМЕНОВАНИЕ ДОЛЖНОСТИ	 ДОКУМЕНТ ПОДПИСАН ЭЛЕКТРОННОЙ ПОДПИСЬЮ Службы ОБЛАСТНОГО КАДАСТРА ИМУЩЕСТВА Владимирская область ФЕДЕРАЛЬНАЯ СЛУЖБА ГОСУДАРСТВЕННОЙ РЕГИСТРАЦИИ, КАДАСТРА И КАРТОГРАФИИ Дубликат от 27.04.2024 № 19.01.2024	ИНИЦИАЛЫ, ФАМИЛИЯ

Земельный участок				
вид объекта недвижимости				
Лист № 607 раздела 4.2	Всего листов раздела 4.2: 654		Всего разделов: 8	Всего листов выписки: 945
09.01.2024г. № КУВИИ-001/2024-5029544				
Кадастровый номер:			78:42:0016202:7	
1	2	3	4	5
34	67610.16	121583.51	-	-
35	67606.02	121573.14	-	-
36	67588.15	121541.63	-	-
37	67581.2	121514.07	-	-
38	67584.17	121495.05	-	-
39	67575.05	121456.38	-	-
40	67578.52	121444.27	-	-
41	67578.18	121443.1	-	-
42	67577.72	121441.99	-	-
43	67577.14	121440.93	-	-
44	67576.44	121439.94	-	-
45	67575.63	121439.04	-	-
46	67574.73	121438.23	-	-
47	67573.75	121437.53	-	-
48	67572.69	121436.94	-	-
49	67571.58	121436.48	-	-
50	67570.68	121436.21	-	-
51	67571.91	121420.47	-	-
52	67570.1	121419.75	-	-
53	67569.01	121435.92	-	-
54	67567.76	121435.87	-	-
55	67566.52	121435.97	-	-
56	67565.3	121436.21	-	-
57	67564.11	121436.59	-	-
58	67562.98	121437.1	-	-
59	67561.91	121437.75	-	-
60	67560.92	121438.51	-	-
61	67560.03	121439.38	-	-
62	67559.24	121440.34	-	-

ПОЛНОЕ НАИМЕНОВАНИЕ ДОЛЖНОСТИ	 ДОКУМЕНТ ПОДПИСАН ЭЛЕКТРОННОЙ ПОДПИСЬЮ Службы ОБЛАСТНОГО КАДАСТРА ИМУЩЕСТВА Владимирская область ФЕДЕРАЛЬНАЯ СЛУЖБА ГОСУДАРСТВЕННОЙ РЕГИСТРАЦИИ, КАДАСТРА И КАРТОГРАФИИ Дубликат от 27.04.2024 по 19.05.2024	ИНИЦИАЛЫ, ФАМИЛИЯ

Земельный участок				
вид объекта недвижимости				
Лист № 608 раздела 4.2	Всего листов раздела 4.2: 654		Всего разделов: 8	Всего листов выписки: 945
09.01.2024г. № КУВИИ-001/2024-5029544				
Кадастровый номер:			78:42:0016202:7	
1	2	3	4	5
63	67558.58	121441.4	-	-
64	67553.96	121464.8	-	-
65	67572.65	121553.37	-	-
66	67593.95	121582.15	-	-
67	67602.25	121600.43	-	-
68	67618.99	121636.25	-	-
69	67640.38	121687.54	-	-
70	67642.78	121690.23	-	-
71	67643.63	121691.3	-	-
72	67644.36	121692.46	-	-
73	67644.96	121693.69	-	-
74	67645.42	121694.98	-	-
75	67645.74	121696.31	-	-
76	67645.92	121697.67	-	-
77	67645.95	121699.04	-	-
78	67645.83	121700.41	-	-
79	67645.56	121701.75	-	-
80	67645.15	121703.06	-	-
81	67644.6	121704.31	-	-
82	67643.92	121705.5	-	-
83	67643.11	121706.61	-	-
84	67642.19	121707.62	-	-
85	67641.17	121708.53	-	-
86	67640.05	121709.32	-	-
87	67638.85	121709.99	-	-
88	67637.59	121710.53	-	-
89	67636.28	121710.92	-	-
90	67634.93	121711.17	-	-
91	67633.57	121711.28	-	-

ПОЛНОЕ НАИМЕНОВАНИЕ ДОЛЖНОСТИ	 ДОКУМЕНТ ПОДПИСАН ЭЛЕКТРОННОЙ ПОДПИСЬЮ Служба ОБЛАСТНОГО АДМИНИСТРАТИВНО-ТЕРРИТОРИАЛЬНОГО УПРАВЛЕНИЯ ФЕДЕРАЛЬНОЙ СЛУЖБЫ ГОСУДАРСТВЕННОЙ РЕГИСТРАЦИИ, КАДАСТРА И КАРТОГРАФИИ Дубликат от 27.04.2024 по 19.05.2024	ИНИЦИАЛЫ, ФАМИЛИЯ

Земельный участок				
вид объекта недвижимости				
Лист № 609 раздела 4.2	Всего листов раздела 4.2: 654		Всего разделов: 8	Всего листов выписки: 945
09.01.2024г. № КУВИИ-001/2024-5029544				
Кадастровый номер:			78:42:0016202:7	
1	2	3	4	5
92	67631.42	121710.34	-	-
93	67629.22	121709.54	-	-
94	67626.97	121708.87	-	-
95	67624.69	121708.34	-	-
96	67622.38	121707.96	-	-
97	67620.05	121707.71	-	-
98	67617.72	121707.61	-	-
99	67615.37	121707.65	-	-
100	67613.04	121707.84	-	-
101	67610.72	121708.16	-	-
102	67608.43	121708.63	-	-
103	67606.17	121709.24	-	-
104	67603.95	121709.98	-	-
105	67601.78	121710.86	-	-
106	67599.66	121711.88	-	-
107	67597.62	121713.01	-	-
108	67595.65	121714.28	-	-
109	67595.02	121714.38	-	-
110	67594.42	121714.61	-	-
111	67593.9	121714.97	-	-
112	67593.46	121715.44	-	-
113	67593.14	121715.99	-	-
114	67592.94	121716.59	-	-
115	67592.88	121717.23	-	-
116	67592.96	121717.86	-	-
117	67593.17	121718.46	-	-
118	67593.51	121719	-	-
119	67593.96	121719.45	-	-
120	67594.5	121719.8	-	-

ПОЛНОЕ НАИМЕНОВАНИЕ ДОЛЖНОСТИ	 ДОКУМЕНТ ПОДПИСАН ЭЛЕКТРОННОЙ ПОДПИСЬЮ Службы ОБЛАСТНОГО КАДАСТРА ИМУЩЕСТВА Владимирской ОБЛАСТИ Федеральная служба государственной регистрации, кадастра и картографии Филиал в г.Томске Дубликат от 27.04.2024 по 19.05.2024	ИНИЦИАЛЫ, ФАМИЛИЯ

Земельный участок				
вид объекта недвижимости				
Лист № 610 раздела 4.2	Всего листов раздела 4.2: 654		Всего разделов: 8	Всего листов выписки: 945
09.01.2024г. № КУВИИ-001/2024-5029544				
Кадастровый номер:			78:42:0016202:7	
1	2	3	4	5
121	67595.09	121720.02	-	-
122	67595.73	121720.11	-	-
123	67599.54	121719.63	-	-
124	67601.48	121718.56	-	-
125	67603.5	121717.63	-	-
126	67605.57	121716.84	-	-
127	67607.7	121716.2	-	-
128	67609.86	121715.69	-	-
129	67612.05	121715.34	-	-
130	67614.26	121715.13	-	-
131	67616.48	121715.07	-	-
132	67618.69	121715.16	-	-
133	67620.9	121715.4	-	-
134	67623.09	121715.79	-	-
135	67625.24	121716.32	-	-
136	67627.35	121717	-	-
137	67629.42	121717.82	-	-
138	67631.42	121718.78	-	-
139	67633.35	121719.87	-	-
140	67635.21	121721.08	-	-
141	67636.98	121722.42	-	-
142	67638.65	121723.88	-	-
143	67640.23	121725.44	-	-
144	67641.69	121727.11	-	-
145	67643.04	121728.88	-	-
146	67644.27	121730.73	-	-
147	67664.04	121746.61	-	-
148	67664.92	121749.01	-	-
149	67665.94	121751.35	-	-

ПОЛНОЕ НАИМЕНОВАНИЕ ДОЛЖНОСТИ	 ДОКУМЕНТ ПОДПИСАН ЭЛЕКТРОННОЙ ПОДПИСЬЮ Службы ОБЛАСТНОГО КАДАСТРА ИМУЩЕСТВА Владимирская ОБЛАСТЬ ФЕДЕРАЛЬНАЯ СЛУЖБА ГОСУДАРСТВЕННОЙ РЕГИСТРАЦИИ, КАДАСТРА И КАРТОГРАФИИ Дубликат от 27.04.2024 по 19.05.2024	ИНИЦИАЛЫ, ФАМИЛИЯ

Земельный участок				
вид объекта недвижимости				
Лист № 611 раздела 4.2	Всего листов раздела 4.2: 654		Всего разделов: 8	Всего листов выписки: 945
09.01.2024г. № КУВИИ-001/2024-5029544				
Кадастровый номер:			78:42:0016202:7	
1	2	3	4	5
150	67667.09	121753.63	-	-
151	67668.37	121755.84	-	-
152	67669.78	121757.98	-	-
153	67671.32	121760.02	-	-
154	67672.97	121761.98	-	-
155	67674.73	121763.83	-	-
156	67676.59	121765.58	-	-
157	67678.55	121767.22	-	-
158	67680.61	121768.74	-	-
159	67682.75	121770.14	-	-
160	67684.97	121771.41	-	-
161	67687.26	121772.55	-	-
162	67689.61	121773.55	-	-
163	67692.01	121774.42	-	-
164	67694.47	121775.15	-	-
165	67696.96	121775.73	-	-
166	67699.48	121776.17	-	-
167	67755.5	121811.85	-	-
168	67757.58	121814.27	-	-
169	67759.77	121816.6	-	-
170	67762.08	121818.82	-	-
171	67764.48	121820.92	-	-
172	67766.99	121822.91	-	-
173	67769.59	121824.77	-	-
174	67772.28	121826.5	-	-
175	67775.04	121828.11	-	-
176	67777.89	121829.58	-	-
177	67780.79	121830.91	-	-
178	67783.76	121832.1	-	-

ПОЛНОЕ НАИМЕНОВАНИЕ ДОЛЖНОСТИ	 ДОКУМЕНТ ПОДПИСАН ЭЛЕКТРОННОЙ ПОДПИСЬЮ Служба кадастрового учета и регистрации недвижимости Федеральная служба государственной регистрации, кадастра и картографии Дубликат от 27.04.2024 № 18/01/2024	НИНЦНАТЫ, ФИМИЛИЯ

Земельный участок				
вид объекта недвижимости				
Лист № 612 раздела 4.2	Всего листов раздела 4.2: 654		Всего разделов: 8	Всего листов выписки: 945
09.01.2024г. № КУВИИ-001/2024-5029544				
Кадастровый номер:			78:42:0016202:7	
1	2	3	4	5
179	67786.79	121833.14	-	-
180	67789.86	121834.04	-	-
181	67792.97	121834.79	-	-
182	67795.25	121834.62	-	-
183	67803.19	121826.68	-	-
184	67803.44	121826.19	-	-
185	67806.01	121827.43	-	-
186	67806.73	121826.51	-	-
187	67803.98	121825.1	-	-
188	67804.25	121824.56	-	-
189	67803.15	121819.77	-	-
190	67802.89	121818.9	-	-
191	67802.53	121818.07	-	-
192	67802.08	121817.3	-	-
193	67801.53	121816.59	-	-
194	67800.9	121815.95	-	-
195	67797.4	121812.32	-	-
196	67790.49	121807.06	-	-
197	67783.5	121801.92	-	-
198	67776.43	121796.89	-	-
199	67769.29	121791.97	-	-
200	67762.06	121787.16	-	-
201	67754.77	121782.46	-	-
202	67747.4	121777.88	-	-
203	67739.96	121773.41	-	-
204	67732.45	121769.07	-	-
205	67724.88	121764.84	-	-
206	67723.96	121763.41	-	-
207	67722.91	121762.07	-	-

ПОЛНОЕ НАИМЕНОВАНИЕ ДОЛЖНОСТИ	 ДОКУМЕНТ ПОДПИСАН ЭЛЕКТРОННОЙ ПОДПИСЬЮ Службы ОБЛАСТНОГО КАДАСТРА ИМУЩЕСТВА Владимирской ОБЛАСТИ ФЕДЕРАЛЬНОЙ СЛУЖБЫ ГОСУДАРСТВЕННОЙ РЕГИСТРАЦИИ, КАДАСТРА И КАРТОГРАФИИ Дата подписания: 27.04.2024 в 14:05:20/4	ИНИЦИАЛЫ, ФАМИЛИЯ


Земельный участок				
вид объекта недвижимости				
Лист № 613 раздела 4.2	Всего листов раздела 4.2: 654		Всего разделов: 8	Всего листов выписки: 945
09.01.2024г. № КУВИИ-001/2024-5029544				
Кадастровый номер:			78:42:0016202:7	
1	2	3	4	5
208	67721.75	121760.84	-	-
209	67720.47	121759.71	-	-
210	67719.1	121758.72	-	-
211	67717.64	121757.85	-	-
212	67716.1	121757.13	-	-
213	67714.51	121756.55	-	-
214	67712.86	121756.12	-	-
215	67711.19	121755.84	-	-
216	67709.5	121755.72	-	-
217	67707.8	121755.76	-	-
218	67706.11	121755.96	-	-
219	67704.45	121756.31	-	-
220	67702.83	121756.82	-	-
221	67701.26	121757.47	-	-
222	67699.77	121758.27	-	-
223	67698.98	121758.54	-	-
224	67698.16	121758.68	-	-
225	67697.33	121758.67	-	-
226	67696.52	121758.51	-	-
227	67695.74	121758.2	-	-
228	67695.03	121757.77	-	-
229	67694.42	121757.22	-	-
230	67683.92	121733.15	-	-
231	67665.8	121718.34	-	-
232	67664.88	121717.37	-	-
233	67664.07	121716.3	-	-
234	67663.4	121715.16	-	-
235	67662.85	121713.94	-	-
236	67662.45	121712.67	-	-



ПОЛНОЕ НАИМЕНОВАНИЕ ДОЛЖНОСТИ

ИНИЦИАЛЫ, ФАМИЛИЯ

Земельный участок				
вид объекта недвижимости				
Лист № 614 раздела 4.2	Всего листов раздела 4.2: 654		Всего разделов: 8	Всего листов выписки: 945
09.01.2024г. № КУВИИ-001/2024-5029544				
Кадстровый номер:			78:42:0016202:7	
1	2	3	4	5
237	67662.2	121711.36	-	-
238	67662.09	121710.03	-	-
239	67662.13	121708.7	-	-
240	67662.33	121707.38	-	-
241	67662.67	121706.09	-	-
242	67663.16	121704.85	-	-
243	67663.78	121703.68	-	-
244	67664.53	121702.58	-	-
245	67665.4	121701.57	-	-
246	67666.39	121700.67	-	-
247	67665.16	121696.73	-	-
248	67663.8	121692.83	-	-
249	67662.31	121688.98	-	-
250	67660.69	121685.19	-	-
251	67658.95	121681.45	-	-
252	67657.08	121677.78	-	-
253	67657.96	121676.03	-	-
254	67658.98	121674.36	-	-
255	67660.12	121672.78	-	-
256	67661.4	121671.3	-	-
257	67662.79	121669.93	-	-
258	67664.28	121668.67	-	-
259	67665.87	121667.53	-	-
260	67667.55	121666.53	-	-
261	67669.3	121665.67	-	-
262	67671.12	121664.95	-	-
263	67672.99	121664.37	-	-
264	67674.9	121663.96	-	-
265	67690.73	121663.02	-	-

ПОЛНОЕ НАИМЕНОВАНИЕ ДОЛЖНОСТИ	 ДОКУМЕНТ ПОДПИСАН ЭЛЕКТРОННОЙ ПОДПИСЬЮ Службы ОБЛАСТНОГО КАДАСТРА ИМУЩЕСТВА Владимирская область ФЕДЕРАЛЬНАЯ СЛУЖБА ГОСУДАРСТВЕННОЙ РЕГИСТРАЦИИ, КАДАСТРА И КАРТОГРАФИИ Дубликат от 27.04.2024 по 19.05.2024	ИНИЦИАЛЫ, ФАМИЛИЯ

Земельный участок				
вид объекта недвижимости				
Лист № 615 раздела 4.2	Всего листов раздела 4.2: 654		Всего разделов: 8	Всего листов выписки: 945
09.01.2024г. № КУВИИ-001/2024-5029544				
Кадастровый номер:			78:42:0016202:7	
1	2	3	4	5
266	67718.8	121665.16	-	-
267	67725.43	121663.78	-	-
268	67742.71	121655.92	-	-
269	67753.37	121647.21	-	-
270	67775.03	121642.86	-	-
271	67790.99	121645.69	-	-
272	67803.48	121644.1	-	-
273	67817.74	121641.13	-	-
1	67817.63	121640.62	-	-
1	67891.84	121632.93	-	-
2	67880.39	121618.5	-	-
3	67851.8	121612.25	-	-
4	67842.1	121607.77	-	-
5	67841.33	121607.16	-	-
6	67840.48	121606.67	-	-
7	67839.57	121606.32	-	-
8	67838.62	121606.1	-	-
9	67837.65	121606.02	-	-
10	67836.67	121606.08	-	-
11	67835.72	121606.29	-	-
12	67834.8	121606.63	-	-
13	67833.95	121607.1	-	-
14	67833.17	121607.69	-	-
15	67832.49	121608.39	-	-
16	67831.92	121609.19	-	-
17	67831.46	121610.05	-	-
18	67831.15	121610.98	-	-
19	67823.47	121636.38	-	-
20	67831.1	121638.75	-	-

ПОЛНОЕ НАИМЕНОВАНИЕ ДОЛЖНОСТИ	 ДОКУМЕНТ ПОДПИСАН ЭЛЕКТРОННОЙ ПОДПИСЬЮ Службы ОБЛАСТНОГО КАДАСТРА И ГЕОИНФОРМАЦИОННОГО ЦЕНТРА Ульяновской области ФЕДЕРАЛЬНАЯ СЛУЖБА ГОСУДАРСТВЕННОЙ РЕГИСТРАЦИИ, КАДАСТРА И КАРТОГРАФИИ Дубликат от 27.04.2024 № 19.01.2024	ИНИЦИАЛЫ, ФАМИЛИЯ

Земельный участок				
вид объекта недвижимости				
Лист № 616 раздела 4.2	Всего листов раздела 4.2: 654		Всего разделов: 8	Всего листов выписки: 945
09.01.2024г. № КУВИИ-001/2024-5029544				
Кадастровый номер:			78:42:0016202:7	
1	2	3	4	5
21	67835.62	121636.23	-	-
22	67851.8	121641.05	-	-
23	67864	121641.45	-	-
24	67889.2	121670.2	-	-
25	67906.88	121645.58	-	-
1	67891.84	121632.93	-	-
1	67057.93	121660.19	-	-
2	67058.53	121661.13	-	-
3	67059.03	121662.13	-	-
4	67059.4	121663.18	-	-
5	67059.64	121664.27	-	-
6	67059.76	121665.38	-	-
7	67059.74	121666.5	-	-
8	67059.6	121667.61	-	-
9	67059.63	121668.18	-	-
10	67059.81	121668.73	-	-
11	67060.12	121669.21	-	-
12	67060.54	121669.61	-	-
13	67061.05	121669.88	-	-
14	67061.61	121670.01	-	-
15	67062.19	121670	-	-
16	67062.74	121669.84	-	-
17	67063.24	121669.55	-	-
18	67063.65	121669.15	-	-
19	67064.23	121668.58	-	-
20	67064.73	121667.93	-	-
21	67065.14	121667.22	-	-
22	67065.43	121666.46	-	-
23	67065.61	121665.66	-	-

ПОЛНОЕ НАИМЕНОВАНИЕ ДОЛЖНОСТИ	 ДОКУМЕНТ ПОДПИСАН ЭЛЕКТРОННОЙ ПОДПИСЬЮ Службы ОБЛАСТНОГО КАДАСТРА ИМУЩЕСТВА Владимирская область ФЕДЕРАЛЬНАЯ СЛУЖБА ГОСУДАРСТВЕННОЙ РЕГИСТРАЦИИ, КАДАСТРА И КАРТОГРАФИИ Дубликат от 27.04.2024 по 19.05.2024	ИНИЦИАЛЫ, ФАМИЛИЯ

Земельный участок				
вид объекта недвижимости				
Лист № 617 раздела 4.2	Всего листов раздела 4.2: 654		Всего разделов: 8	Всего листов выписки: 945
09.01.2024г. № КУВИИ-001/2024-5029544				
Кадастровый номер:			78:42:0016202:7	
1	2	3	4	5
24	67065.68	121664.85	-	-
25	67066.4	121662.09	-	-
26	67067.27	121659.39	-	-
27	67068.28	121656.72	-	-
28	67069.42	121654.12	-	-
29	67070.69	121651.57	-	-
30	67072.09	121649.1	-	-
31	67072.37	121648.34	-	-
32	67072.51	121647.54	-	-
33	67072.5	121646.72	-	-
34	67072.34	121645.93	-	-
35	67072.02	121645.18	-	-
36	67071.57	121644.5	-	-
37	67071.01	121643.92	-	-
38	67070.34	121643.46	-	-
39	67069.6	121643.14	-	-
40	67065.49	121641.07	-	-
41	67061.46	121638.87	-	-
42	67057.5	121636.56	-	-
43	67053.6	121634.12	-	-
44	67049.79	121631.56	-	-
45	67046.06	121628.88	-	-
46	67042.41	121626.09	-	-
47	67038.85	121623.19	-	-
48	67035.38	121620.18	-	-
49	67032.01	121617.06	-	-
50	67028.74	121613.84	-	-
51	67025.56	121610.52	-	-
52	67022.5	121607.1	-	-

ПОЛНОЕ НАИМЕНОВАНИЕ ДОЛЖНОСТИ	 ДОКУМЕНТ ПОДПИСАН ЭЛЕКТРОННОЙ ПОДПИСЬЮ Службы ОБЛАСТНОГО КАДАСТРА ИМУЩЕСТВА Ульяновской ФЕДЕРАЛЬНОЙ СЛУЖБЫ ГОСУДАРСТВЕННОЙ РЕГИСТРАЦИИ, КАДАСТРА И КАРТОГРАФИИ Довольное + 7704.202 от 19.08.2024	ИНИЦИАЛЫ, ФАМИЛИЯ

Земельный участок				
вид объекта недвижимости				
Лист № 618 раздела 4.2	Всего листов раздела 4.2: 654		Всего разделов: 8	Всего листов выписки: 945
09.01.2024г. № КУВИИ-001/2024-5029544				
Кадастровый номер:			78:42-0016202:7	
1	2	3	4	5
53	67019.53	121603.59	-	-
54	67016.68	121599.99	-	-
55	67013.95	121596.31	-	-
56	67013.07	121594.97	-	-
57	67012.06	121593.72	-	-
58	67010.95	121592.58	-	-
59	67009.74	121591.54	-	-
60	67008.43	121590.62	-	-
61	67007.04	121589.82	-	-
62	67005.59	121589.16	-	-
63	67004.08	121588.64	-	-
64	67002.53	121588.26	-	-
65	67000.95	121588.03	-	-
66	67000.1	121587.86	-	-
67	66999.23	121587.83	-	-
68	66998.37	121587.93	-	-
69	66997.54	121588.16	-	-
70	66996.75	121588.53	-	-
71	66996.03	121589.01	-	-
72	66995.4	121589.59	-	-
73	66994.86	121590.27	-	-
74	66994.43	121591.02	-	-
75	66994.13	121591.83	-	-
76	66993.95	121592.68	-	-
77	66993.92	121593.55	-	-
78	66995.02	121596.05	-	-
79	66996.26	121598.5	-	-
80	66997.63	121600.87	-	-
81	66999.13	121603.17	-	-

ПОЛНОЕ НАИМЕНОВАНИЕ ДОЛЖНОСТИ	 ДОКУМЕНТ ПОДПИСАН ЭЛЕКТРОННОЙ ПОДПИСЬЮ Служба ОБЛАСТНОГО КАДАСТРА ИМУЩЕСТВА ИЛИ ИЛИ ФЕДЕРАЛЬНАЯ СЛУЖБА ГОСУДАРСТВЕННОЙ РЕГИСТРАЦИИ, КАДАСТРА И КАРТОГРАФИИ Дубликат от 27.04.2024 по 19.05.2024	ИНИЦИАЛЫ, ФАМИЛИЯ

Земельный участок				
вид объекта недвижимости				
Лист № 619 раздела 4.2	Всего листов раздела 4.2: 654		Всего разделов: 8	Всего листов выписки: 945
09.01.2024г. № КУВИИ-001/2024-5029544				
Кадастровый номер:			78:42:0016202:7	
1	2	3	4	5
82	67000.74	121605.39	-	-
83	67002.48	121607.51	-	-
84	67004.32	121609.54	-	-
85	67006.27	121611.47	-	-
86	67008.32	121613.29	-	-
87	67010.46	121615	-	-
88	67012.7	121616.6	-	-
89	67016.53	121619.15	-	-
90	67020.28	121621.81	-	-
91	67023.96	121624.59	-	-
92	67027.55	121627.47	-	-
93	67031.05	121630.46	-	-
94	67034.46	121633.55	-	-
95	67037.78	121636.74	-	-
96	67041.01	121640.02	-	-
97	67044.13	121643.4	-	-
98	67047.16	121646.88	-	-
99	67057.22	121659.34	-	-
1	67057.93	121660.19	-	-
1	67554.05	121716.35	-	-
2	67554.04	121717.23	-	-
3	67554.17	121718.11	-	-
4	67554.41	121718.97	-	-
5	67554.78	121719.78	-	-
6	67555.25	121720.53	-	-
7	67555.83	121721.21	-	-
8	67566.85	121723.48	-	-
9	67567.31	121723.62	-	-
10	67567.71	121723.91	-	-

ПОЛНОЕ НАИМЕНОВАНИЕ ДОЛЖНОСТИ	 ДОКУМЕНТ ПОДПИСАН ЭЛЕКТРОННОЙ ПОДПИСЬЮ Службы ОБЛАСТНОГО КАДАСТРА И ГЕОДЕЗИИ ИЛИ ИЛИ ФЕДЕРАЛЬНОЙ СЛУЖБЫ ГОСУДАРСТВЕННОЙ РЕГИСТРАЦИИ, КАДАСТРА И ГЕОДЕЗИИ Дубликат от 27.04.2024 по 19.05.2024	ИНИЦИАЛЫ, ФАМИЛИЯ

Земельный участок				
вид объекта недвижимости				
Лист № 620 раздела 4.2	Всего листов раздела 4.2: 654		Всего разделов: 8	Всего листов выписки: 945
09.01.2024г. № КУВИИ-001/2024-5029544				
Кадастровый номер:			78:42:0016202:7	
1	2	3	4	5
11	67568	121724.31	-	-
12	67568.15	121724.78	-	-
13	67568.14	121725.27	-	-
14	67567.98	121725.74	-	-
15	67567.17	121729.15	-	-
16	67567.49	121732.69	-	-
17	67567.72	121733.25	-	-
18	67568.07	121733.75	-	-
19	67568.53	121734.15	-	-
20	67569.06	121734.46	-	-
21	67569.64	121734.63	-	-
22	67570.25	121734.68	-	-
23	67570.85	121734.59	-	-
24	67571.42	121734.37	-	-
25	67571.93	121734.03	-	-
26	67572.36	121733.6	-	-
27	67573.36	121732.39	-	-
28	67574.48	121731.29	-	-
29	67575.71	121730.31	-	-
30	67577.03	121729.46	-	-
31	67578.42	121728.74	-	-
32	67579.89	121728.17	-	-
33	67580.69	121727.53	-	-
34	67581.4	121726.78	-	-
35	67581.98	121725.93	-	-
36	67582.44	121725.01	-	-
37	67582.76	121724.03	-	-
38	67582.93	121723.01	-	-
39	67582.95	121721.98	-	-

ПОЛНОЕ НАИМЕНОВАНИЕ ДОЛЖНОСТИ	 ДОКУМЕНТ ПОДПИСАН ЭЛЕКТРОННОЙ ПОДПИСЬЮ Служба кадастрового учета и регистрации недвижимости Федеральная служба государственной регистрации, кадастра и картографии Дубликат от 27.04.2024 № 19/01/2024	НИНЦНАМ, ФИМИЛКА

Земельный участок				
вид объекта недвижимости				
Лист № 621 раздела 4.2	Всего листов раздела 4.2: 654		Всего разделов: 8	Всего листов выписки: 945
09.01.2024г. № КУВИИ-001/2024-5029544				
Кадастровый номер:			78:42:0016202:7	
1	2	3	4	5
40	67582.81	121720.96	-	-
41	67582.54	121719.97	-	-
42	67582.11	121719.03	-	-
43	67581.56	121718.16	-	-
44	67580.88	121717.39	-	-
45	67580.1	121716.72	-	-
46	67579.23	121716.17	-	-
47	67578.29	121715.76	-	-
48	67577.3	121715.49	-	-
49	67574.93	121714.59	-	-
50	67572.63	121713.56	-	-
51	67570.39	121712.39	-	-
52	67568.23	121711.09	-	-
53	67566.15	121709.66	-	-
54	67564.15	121708.11	-	-
55	67562.25	121706.45	-	-
56	67560.46	121704.67	-	-
57	67558.77	121702.8	-	-
58	67557.2	121700.82	-	-
59	67555.75	121698.76	-	-
60	67554.71	121695.51	-	-
61	67553.82	121692.22	-	-
62	67553.06	121688.89	-	-
63	67552.45	121685.54	-	-
64	67551.99	121682.16	-	-
65	67551.67	121678.77	-	-
66	67551.5	121675.36	-	-
67	67551.47	121671.96	-	-
68	67551.59	121668.55	-	-

ПОЛНОЕ НАИМЕНОВАНИЕ ДОЛЖНОСТИ	 ДОКУМЕНТ ПОДПИСАН ЭЛЕКТРОННОЙ ПОДПИСЬЮ Служба ОБЛАСТНОГО АДМИНИСТРАЦИОННОГО УПРАВЛЕНИЯ ФЕДЕРАЛЬНОЙ СЛУЖБЫ ГОСУДАРСТВЕННОЙ РЕГИСТРАЦИИ, КАДАСТРА И КАРТОГРАФИИ Дубликат от 27.04.2024 по 19.05.2024	ИНИЦИАЛЫ, ФАМИЛИЯ

Земельный участок				
вид объекта недвижимости				
Лист № 622 раздела 4.2	Всего листов раздела 4.2: 654		Всего разделов: 8	Всего листов выписки: 945
09.01.2024г. № КУВН-001/2024-5029544				
Кадастровый номер:			78:42:0016202:7	
1	2	3	4	5
69	67551.86	121665.15	-	-
70	67552.27	121661.77	-	-
71	67552.83	121658.41	-	-
72	67552.99	121647.23	-	-
73	67552.51	121637.75	-	-
74	67555.91	121628.6	-	-
75	67556.19	121627.59	-	-
76	67556.34	121626.56	-	-
77	67556.34	121625.52	-	-
78	67556.19	121624.49	-	-
79	67555.91	121623.49	-	-
80	67555.48	121622.54	-	-
81	67554.93	121621.65	-	-
82	67554.25	121620.86	-	-
83	67553.48	121620.17	-	-
84	67552.11	121618.56	-	-
85	67550.65	121617.02	-	-
86	67549.12	121615.57	-	-
87	67547.51	121614.2	-	-
88	67545.82	121612.92	-	-
89	67544.08	121611.74	-	-
90	67541.59	121610.36	-	-
91	67539.19	121608.84	-	-
92	67536.87	121607.2	-	-
93	67534.66	121605.42	-	-
94	67532.54	121603.53	-	-
95	67530.53	121601.52	-	-
96	67528.64	121599.4	-	-
97	67526.88	121597.18	-	-

ПОЛНОЕ НАИМЕНОВАНИЕ ДОЛЖНОСТИ	 ДОКУМЕНТ ПОДПИСАН ЭЛЕКТРОННОЙ ПОДПИСЬЮ Службы ОБЛАСТНОГО КАДАСТРА ИМУЩЕСТВА ИЛИ ИЛИ ФЕДЕРАЛЬНАЯ СЛУЖБА ГОСУДАРСТВЕННОЙ РЕГИСТРАЦИИ, КАДАСТРА И КАРТОГРАФИИ Дубликат от 27.04.2024 по 19.05.2024	ИНИЦИАЛЫ, ФАМИЛИЯ

Земельный участок				
вид объекта недвижимости				
Лист № 623 раздела 4.2	Всего листов раздела 4.2: 654		Всего разделов: 8	Всего листов выписки: 945
09.01.2024г. № КУВИИ-001/2024-5029544				
Кадастровый номер:			78:42-0016202:7	
1	2	3	4	5
98	67526.07	121596.66	-	-
99	67525.2	121596.28	-	-
100	67524.28	121596.05	-	-
101	67523.33	121595.96	-	-
102	67522.38	121596.02	-	-
103	67521.45	121596.23	-	-
104	67520.56	121596.59	-	-
105	67519.75	121597.08	-	-
106	67519.02	121597.69	-	-
107	67518.4	121598.42	-	-
108	67518.21	121598.72	-	-
109	67518.14	121599.07	-	-
110	67518.19	121599.42	-	-
111	67518.36	121599.74	-	-
112	67518.62	121599.98	-	-
113	67518.96	121600.12	-	-
114	67521.48	121599.47	-	-
115	67521.82	121599.19	-	-
116	67522.23	121599.06	-	-
117	67522.67	121599.08	-	-
118	67523.07	121599.26	-	-
119	67523.39	121599.56	-	-
120	67523.58	121599.96	-	-
121	67524.94	121601.8	-	-
122	67526.41	121603.56	-	-
123	67527.98	121605.23	-	-
124	67529.65	121606.8	-	-
125	67531.4	121608.28	-	-
126	67533.24	121609.65	-	-

ПОЛНОЕ НАИМЕНОВАНИЕ ДОЛЖНОСТИ	 ДОКУМЕНТ ПОДПИСАН ЭЛЕКТРОННОЙ ПОДПИСЬЮ Службы ОБЛАСТНОГО КАДАСТРА ИМУЩЕСТВА ИЛИ ИЛИ ФЕДЕРАЛЬНАЯ СЛУЖБА ГОСУДАРСТВЕННОЙ РЕГИСТРАЦИИ, КАДАСТРА И КАРТОГРАФИИ Деловая линия + 7 (044) 202 00 19 (8) 2024	ИНИЦИАЛЫ, ФАМИЛИЯ

Земельный участок				
вид объекта недвижимости				
Лист № 624 раздела 4.2	Всего листов раздела 4.2: 654		Всего разделов: 8	Всего листов выписки: 945
09.01.2024г. № КУВИИ-001/2024-5029544				
Кадастровый номер:			78:42:0016202:7	
1	2	3	4	5
127	67535.16	121610.91	-	-
128	67537.14	121612.06	-	-
129	67539.19	121613.09	-	-
130	67541.3	121614	-	-
131	67542.36	121615.36	-	-
132	67543.32	121616.81	-	-
133	67544.14	121618.33	-	-
134	67544.84	121619.92	-	-
135	67545.4	121621.55	-	-
136	67545.82	121623.24	-	-
137	67546.11	121624.95	-	-
138	67541.2	121643.39	-	-
139	67543.3	121696.88	-	-
140	67553	121706.07	-	-
1	67554.05	121716.35	-	-
1	67131.43	121736.5	-	-
2	67132.09	121736.68	-	-
3	67132.77	121736.73	-	-
4	67133.45	121736.62	-	-
5	67134.09	121736.36	-	-
6	67134.66	121735.97	-	-
7	67135.13	121735.47	-	-
8	67135.48	121734.87	-	-
9	67135.69	121734.22	-	-
10	67135.75	121733.53	-	-
11	67135.66	121732.85	-	-
12	67135.43	121732.2	-	-
13	67135.05	121731.62	-	-
14	67134.57	121731.14	-	-



ПОЛНОЕ НАИМЕНОВАНИЕ ДОЛЖНОСТИ

ИНИЦИАЛЫ, ФАМИЛИЯ

Земельный участок				
вид объекта недвижимости				
Лист № 625 раздела 4.2	Всего листов раздела 4.2: 654		Всего разделов: 8	Всего листов выписки: 945
09.01.2024г. № КУВИИ-001/2024-5029544				
Кадастровый номер:			78:42:0016202:7	
1	2	3	4	5
15	67134	121731.09	-	-
16	67133.47	121730.91	-	-
17	67132.99	121730.62	-	-
18	67132.58	121730.23	-	-
19	67132.28	121729.76	-	-
20	67132.1	121729.23	-	-
21	67132.36	121726.32	-	-
22	67130.85	121721.4	-	-
23	67128.67	121718.08	-	-
24	67126.39	121714.84	-	-
25	67123.99	121711.67	-	-
26	67121.5	121708.59	-	-
27	67118.9	121705.6	-	-
28	67116.2	121702.69	-	-
29	67113.41	121699.87	-	-
30	67110.53	121697.15	-	-
31	67107.55	121694.53	-	-
32	67104.5	121692.01	-	-
33	67095.06	121677.95	-	-
34	67093.94	121676.41	-	-
35	67092.95	121674.8	-	-
36	67092.08	121673.12	-	-
37	67091.34	121671.37	-	-
38	67090.73	121669.58	-	-
39	67090.26	121667.74	-	-
40	67089.94	121665.87	-	-
41	67089.76	121663.99	-	-
42	67089.72	121662.1	-	-
43	67089.53	121661.54	-	-

ПОЛНОЕ НАИМЕНОВАНИЕ ДОЛЖНОСТИ	 ДОКУМЕНТ ПОДПИСАН ЭЛЕКТРОННОЙ ПОДПИСЬЮ Службы ОБЛАСТНОГО КАДАСТРА ИМУЩЕСТВА Владимирская область ФЕДЕРАЛЬНАЯ СЛУЖБА ГОСУДАРСТВЕННОЙ РЕГИСТРАЦИИ, КАДАСТРА И КАРТОГРАФИИ Дубликат от 27.04.2024 № 19.01.2024	ИНИЦИАЛЫ, ФАМИЛИЯ

Земельный участок				
вид объекта недвижимости				
Лист № 626 раздела 4.2	Всего листов раздела 4.2: 654		Всего разделов: 8	Всего листов выписки: 945
09.01.2024г. № КУВИИ-001/2024-5029544				
Кадастровый номер:			78:42:0016202:7	
1	2	3	4	5
44	67089.24	121661.04	-	-
45	67088.84	121660.61	-	-
46	67088.36	121660.28	-	-
47	67087.82	121660.06	-	-
48	67087.24	121659.96	-	-
49	67086.66	121659.98	-	-
50	67086.09	121660.14	-	-
51	67085.58	121660.41	-	-
52	67085.08	121662.55	-	-
53	67084.47	121664.67	-	-
54	67083.72	121666.75	-	-
55	67082.85	121668.77	-	-
56	67081.86	121670.74	-	-
57	67080.75	121672.65	-	-
58	67079.54	121674.49	-	-
59	67078.67	121676.23	-	-
60	67077.95	121678.03	-	-
61	67077.37	121679.88	-	-
62	67076.94	121681.78	-	-
63	67076.66	121683.7	-	-
64	67076.53	121685.64	-	-
65	67076.56	121687.58	-	-
66	67076.73	121689.51	-	-
67	67077.06	121691.43	-	-
68	67077.54	121693.31	-	-
69	67078.17	121695.15	-	-
70	67078.94	121696.93	-	-
71	67079.84	121698.65	-	-
72	67080.88	121700.29	-	-

ПОЛНОЕ НАИМЕНОВАНИЕ ДОЛЖНОСТИ	 ДОКУМЕНТ ПОДПИСАН ЭЛЕКТРОННОЙ ПОДПИСЬЮ Службы ОБЛАСТНОГО КАДАСТРА ИМУЩЕСТВА Ульяновской ФЕДЕРАЛЬНОЙ СЛУЖБЫ ГОСУДАРСТВЕННОЙ РЕГИСТРАЦИИ, КАДАСТРА И КАРТОГРАФИИ Довольствие + 7104.202 от 19.08.2024	НИНЦЫ, ФАМИЛИЯ

Земельный участок				
вид объекта недвижимости				
Лист № 627 раздела 4.2	Всего листов раздела 4.2: 654		Всего разделов: 8	Всего листов выписки: 945
09.01.2024г. № КУВИИ-001/2024-5029544				
Кадастровый номер:			78:42-0016202:7	
1	2	3	4	5
73	67082.05	121701.85	-	-
74	67083.33	121703.3	-	-
75	67084.73	121704.66	-	-
76	67129.4	121734.7	-	-
1	67131.43	121736.5	-	-
1	67404.69	121822.52	-	-
2	67405.72	121822.39	-	-
3	67406.73	121822.12	-	-
4	67407.69	121821.71	-	-
5	67408.58	121821.18	-	-
6	67409.4	121820.53	-	-
7	67410.12	121819.78	-	-
8	67410.73	121818.94	-	-
9	67411.22	121818.02	-	-
10	67411.58	121817.04	-	-
11	67411.81	121816.02	-	-
12	67411.89	121814.98	-	-
13	67411.83	121813.94	-	-
14	67411.63	121812.92	-	-
15	67411.3	121811.94	-	-
16	67357.99	121774.18	-	-
17	67356.75	121774.04	-	-
18	67355.51	121774.05	-	-
19	67354.28	121774.23	-	-
20	67353.09	121774.56	-	-
21	67351.94	121775.04	-	-
22	67350.87	121775.66	-	-
23	67349.88	121776.41	-	-
24	67349	121777.28	-	-

ПОЛНОЕ НАИМЕНОВАНИЕ ДОЛЖНОСТИ	 ДОКУМЕНТ ПОДПИСАН ЭЛЕКТРОННОЙ ПОДПИСЬЮ Службы ОБЛАСТНОГО КАДАСТРА И ГЕОДЕЗИИ ИЛИ ИЛИ ФЕДЕРАЛЬНАЯ СЛУЖБА ГОСУДАРСТВЕННОЙ РЕГИСТРАЦИИ, КАДАСТРА И КАРТОГРАФИИ Дубликат от 27.04.2024 по 19.05.2024	ИНИЦИАЛЫ, ФАМИЛИЯ

Земельный участок				
вид объекта недвижимости				
Лист № 628 раздела 4.2	Всего листов раздела 4.2: 654		Всего разделов: 8	Всего листов выписки: 945
09.01.2024г. № КУВИИ-001/2024-5029544				
Кадастровый номер:			78:42:0016202:7	
1	2	3	4	5
25	67348.23	121778.26	-	-
26	67347.6	121779.32	-	-
27	67347.1	121780.46	-	-
28	67346.75	121781.65	-	-
29	67346.56	121782.88	-	-
30	67346.53	121784.12	-	-
31	67403.65	121822.51	-	-
1	67404.69	121822.52	-	-
1	66962.05	121837.76	-	-
2	66962.83	121837.86	-	-
3	66963.62	121837.83	-	-
4	66964.39	121837.67	-	-
5	66965.13	121837.38	-	-
6	66965.81	121836.98	-	-
7	66966.41	121836.46	-	-
8	66966.91	121835.85	-	-
9	66967.31	121835.17	-	-
10	66967.59	121834.43	-	-
11	66967.74	121833.66	-	-
12	66968.2	121831.83	-	-
13	66968.53	121829.96	-	-
14	66968.71	121828.08	-	-
15	66968.74	121826.2	-	-
16	66968.62	121824.31	-	-
17	66968.36	121822.44	-	-
18	66967.95	121820.6	-	-
19	66967.4	121818.79	-	-
20	66966.72	121817.03	-	-
21	66965.89	121815.33	-	-

ПОЛНОЕ НАИМЕНОВАНИЕ ДОЛЖНОСТИ	 ДОКУМЕНТ ПОДПИСАН ЭЛЕКТРОННОЙ ПОДПИСЬЮ Службы ОБЛАСТНОГО КАДАСТРА ИМУЩЕСТВА Ульяновской ФЕДЕРАЛЬНОЙ СЛУЖБЫ ГОСУДАРСТВЕННОЙ РЕГИСТРАЦИИ, КАДАСТРА И КАРТОГРАФИИ Дубликат № 2704.202 от 19.05.2024	ИНИЦИАЛЫ, ФАМИЛИЯ

Земельный участок				
вид объекта недвижимости				
Лист № 629 раздела 4.2	Всего листов раздела 4.2: 654		Всего разделов: 8	Всего листов выписки: 945
09.01.2024г. № КУВИИ-001/2024-5029544				
Кадастровый номер:			78:42:0016202:7	
1	2	3	4	5
22	66964.94	121813.7	-	-
23	66963.87	121812.15	-	-
24	66962.67	121810.68	-	-
25	66961.37	121809.32	-	-
26	66959.96	121808.06	-	-
27	66958.46	121806.91	-	-
28	66956.88	121805.89	-	-
29	66954.36	121804.85	-	-
30	66951.9	121803.69	-	-
31	66949.51	121802.39	-	-
32	66947.19	121800.96	-	-
33	66944.96	121799.41	-	-
34	66942.81	121797.74	-	-
35	66940.76	121795.96	-	-
36	66938.81	121794.06	-	-
37	66936.96	121792.06	-	-
38	66935.23	121789.97	-	-
39	66933.61	121787.78	-	-
40	66932.11	121785.51	-	-
41	66930.74	121783.16	-	-
42	66929.5	121780.74	-	-
43	66928.4	121778.25	-	-
44	66927.43	121775.71	-	-
45	66926.61	121773.12	-	-
46	66918.24	121762.8	-	-
47	66861.62	121732.52	-	-
48	66859.7	121732.61	-	-
49	66857.8	121732.86	-	-
50	66855.92	121733.25	-	-

ПОЛНОЕ НАИМЕНОВАНИЕ ДОЛЖНОСТИ	 ДОКУМЕНТ ПОДПИСАН ЭЛЕКТРОННОЙ ПОДПИСЬЮ Служба ОБЛАСТНОГО АДМИНИСТРАТИВНО-ТЕРРИТОРИАЛЬНОГО ЦЕНТРА ИЛИ ИНЫМИ ФЕДЕРАЛЬНЫМИ СЛУЖБАМИ ГОСУДАРСТВЕННОЙ РЕГИСТРАЦИИ, КАДАСТРА И КАРТОГРАФИИ Дубликат от 27.04.2024 по 19.05.2024	ИНИЦИАЛЫ, ФАМИЛИЯ

Земельный участок				
вид объекта недвижимости				
Лист № 630 раздела 4.2	Всего листов раздела 4.2: 654		Всего разделов: 8	Всего листов выписки: 945
09.01.2024г. № КУВИИ-001/2024-5029544				
Кадастровый номер:			78:42:0016202:7	
1	2	3	4	5
51	66854.08	121733.8	-	-
52	66852.29	121734.49	-	-
53	66850.56	121735.31	-	-
54	66848.9	121736.27	-	-
55	66847.32	121737.36	-	-
56	66845.83	121738.58	-	-
57	66844.44	121739.9	-	-
58	66843.16	121741.33	-	-
59	66842	121742.86	-	-
60	66840.97	121744.47	-	-
61	66840.06	121746.16	-	-
62	66839.29	121747.92	-	-
63	66838.67	121749.74	-	-
64	66838.18	121751.59	-	-
65	66837.85	121753.48	-	-
66	66837.67	121755.39	-	-
67	66837.63	121757.31	-	-
68	66837.76	121759.23	-	-
69	66840.45	121767.23	-	-
70	66842.99	121775.29	-	-
71	66845.4	121783.39	-	-
72	66847.66	121791.53	-	-
73	66849.78	121799.71	-	-
74	66851.76	121807.93	-	-
75	66853.59	121816.18	-	-
76	66855.27	121824.46	-	-
77	66856.81	121832.77	-	-
78	66857.93	121834.97	-	-
79	66859.19	121837.09	-	-

ПОЛНОЕ НАИМЕНОВАНИЕ ДОЛЖНОСТИ	 ДОКУМЕНТ ПОДПИСАН ЭЛЕКТРОННОЙ ПОДПИСЬЮ Служба ОБЛАСТНОГО СЕВЕРОКАВКАЗСКОГО УПРАВЛЕНИЯ ФЕДЕРАЛЬНОЙ СЛУЖБЫ ГОСУДАРСТВЕННОЙ РЕГИСТРАЦИИ, КАДАСТРА И КАРТОГРАФИИ Дубликат от 27.04.2024 по 19.05.2024	ИНИЦИАЛЫ, ФАМИЛИЯ

Земельный участок				
вид объекта недвижимости				
Лист № 631 раздела 4.2	Всего листов раздела 4.2: 654		Всего разделов: 8	Всего листов выписки: 945
09.01.2024г. № КУВИИ-001/2024-5029544				
Кадастровый номер:			78:42:0016202:7	
1	2	3	4	5
80	66860.58	121839.14	-	-
81	66862.09	121841.1	-	-
82	66863.72	121842.96	-	-
83	66865.45	121844.72	-	-
84	66867.3	121846.38	-	-
85	66869.23	121847.91	-	-
86	66871.26	121849.33	-	-
87	66873.37	121850.62	-	-
88	66875.56	121851.77	-	-
89	66877.81	121852.8	-	-
90	66880.12	121853.68	-	-
91	66882.48	121854.42	-	-
92	66884.88	121855.02	-	-
93	66887.31	121855.47	-	-
94	66889.77	121855.77	-	-
95	66892.24	121855.92	-	-
96	66921.09	121842.75	-	-
97	66922.94	121841.37	-	-
98	66924.89	121840.13	-	-
99	66926.92	121839.02	-	-
100	66929.01	121838.05	-	-
101	66931.17	121837.23	-	-
102	66933.38	121836.56	-	-
103	66935.63	121836.03	-	-
104	66937.91	121835.66	-	-
105	66940.21	121835.45	-	-
106	66942.52	121835.39	-	-
107	66944.83	121835.49	-	-
108	66947.12	121835.74	-	-

ПОЛНОЕ НАИМЕНОВАНИЕ ДОЛЖНОСТИ	 ДОКУМЕНТ ПОДПИСАН ЭЛЕКТРОННОЙ ПОДПИСЬЮ Службы ОБЛАСТНОГО КАДАСТРА ИМУЩЕСТВА Ульяновской ФЕДЕРАЛЬНОЙ СЛУЖБЫ ГОСУДАРСТВЕННОЙ РЕГИСТРАЦИИ, КАДАСТРА И КАРТОГРАФИИ Дубликатом от 27.04.2024 по 19.05.2024	ИНИЦИАЛЫ, ФАМИЛИЯ

Земельный участок				
вид объекта недвижимости				
Лист № 632 раздела 4.2	Всего листов раздела 4.2: 654		Всего разделов: 8	Всего листов выписки: 945
09.01.2024г. № КУВИИ-001/2024-5029544				
Кадастровый номер:			78:42:0016202:7	
1	2	3	4	5
109	66949.4	121836.16	-	-
1	66962.05	121837.76	-	-
1	67749.06	121954.49	-	-
2	67749.29	121953.87	-	-
3	67749.38	121953.21	-	-
4	67749.33	121952.55	-	-
5	67749.15	121951.91	-	-
6	67748.84	121951.32	-	-
7	67748.41	121950.81	-	-
8	67747.88	121950.4	-	-
9	67747.29	121950.12	-	-
10	67746	121949.95	-	-
11	67744.75	121949.65	-	-
12	67743.53	121949.2	-	-
13	67742.38	121948.61	-	-
14	67741.3	121947.9	-	-
15	67740.31	121947.06	-	-
16	67739.43	121946.12	-	-
17	67738.66	121945.09	-	-
18	67737.85	121943.98	-	-
19	67737.17	121942.8	-	-
20	67736.62	121941.55	-	-
21	67736.21	121940.25	-	-
22	67735.95	121938.91	-	-
23	67735.82	121937.56	-	-
24	67735.85	121936.19	-	-
25	67736.02	121934.84	-	-
26	67736.33	121933.51	-	-
27	67736.78	121932.23	-	-



ПОЛНОЕ НАИМЕНОВАНИЕ ДОЛЖНОСТИ

ИНИЦИАЛЫ, ФАМИЛИЯ

Земельный участок				
вид объекта недвижимости				
Лист № 633 раздела 4.2	Всего листов раздела 4.2: 654		Всего разделов: 8	Всего листов выписки: 945
09.01.2024г. № КУВИИ-001/2024-5029544				
Кадастровый номер:			78:42:0016202:7	
1	2	3	4	5
28	67737.38	121931	-	-
29	67738.1	121929.84	-	-
30	67738.94	121928.77	-	-
31	67740.19	121927.21	-	-
32	67741.54	121925.73	-	-
33	67742.99	121924.35	-	-
34	67744.53	121923.07	-	-
35	67746.14	121921.89	-	-
36	67747.84	121920.83	-	-
37	67748.68	121920.36	-	-
38	67749.44	121919.78	-	-
39	67750.11	121919.08	-	-
40	67750.67	121918.29	-	-
41	67751.1	121917.43	-	-
42	67751.39	121916.51	-	-
43	67751.54	121915.56	-	-
44	67751.55	121914.6	-	-
45	67751.41	121913.65	-	-
46	67751.14	121912.73	-	-
47	67750.63	121908.57	-	-
48	67751.54	121905.2	-	-
49	67751.32	121904.62	-	-
50	67750.87	121904.36	-	-
51	67743.16	121897.47	-	-
52	67741.97	121894.83	-	-
53	67739.3	121890.91	-	-
54	67736.52	121887.08	-	-
55	67733.64	121883.33	-	-
56	67730.65	121879.66	-	-

ПОЛНОЕ НАИМЕНОВАНИЕ ДОЛЖНОСТИ	 ДОКУМЕНТ ПОДПИСАН ЭЛЕКТРОННОЙ ПОДПИСЬЮ Службы ОБЛАСТНОГО КАДАСТРА И ГЕОДЕЗИИ ИЛИ ИЛИ ФЕДЕРАЛЬНОЙ СЛУЖБЫ ГОСУДАРСТВЕННОЙ РЕГИСТРАЦИИ, КАДАСТРА И ГЕОДЕЗИИ Даты подписания: 27.04.2024 по 19.05.2024	ИНИЦИАЛЫ, ФАМИЛИЯ

Земельный участок				
вид объекта недвижимости				
Лист № 634 раздела 4.2	Всего листов раздела 4.2: 654		Всего разделов: 8	Всего листов выписки: 945
09.01.2024г. № КУВИИ-001/2024-5029544				
Кадастровый номер:			78:42:0016202:7	
1	2	3	4	5
57	67727.56	121876.07	-	-
58	67724.36	121872.58	-	-
59	67721.07	121869.18	-	-
60	67717.68	121865.88	-	-
61	67714.2	121862.67	-	-
62	67710.63	121859.57	-	-
63	67705.47	121857.22	-	-
64	67700.26	121855.02	-	-
65	67694.99	121852.95	-	-
66	67689.67	121851.03	-	-
67	67684.3	121849.24	-	-
68	67678.88	121847.6	-	-
69	67673.43	121846.1	-	-
70	67667.93	121844.75	-	-
71	67662.4	121843.54	-	-
72	67656.85	121842.48	-	-
73	67648.66	121839.27	-	-
74	67645.1	121832.51	-	-
75	67638.69	121830.73	-	-
76	67628.72	121829.3	-	-
77	67620.88	121827.88	-	-
78	67619.63	121827.32	-	-
79	67618.47	121826.63	-	-
80	67617.39	121825.81	-	-
81	67616.42	121824.86	-	-
82	67615.56	121823.81	-	-
83	67614.83	121822.66	-	-
84	67614.24	121821.44	-	-
85	67613.79	121820.16	-	-

ПОЛНОЕ НАИМЕНОВАНИЕ ДОЛЖНОСТИ	 ДОКУМЕНТ ПОДПИСАН ЭЛЕКТРОННОЙ ПОДПИСЬЮ Служба ФЕДЕРАЛЬНОГО АГЕНТСТВА ПО НЕДВИЖИМОМУ ИМУЩЕСТВУ ФЕДЕРАЛЬНАЯ СЛУЖБА ГОСУДАРСТВЕННОЙ РЕГИСТРАЦИИ, КАДАСТРА И КАРТОГРАФИИ Действителен с 27.04.2022 по 19.05.2024	ИНИЦИАЛЫ, ФАМИЛИЯ

Земельный участок				
вид объекта недвижимости				
Лист № 635 раздела 4.2	Всего листов раздела 4.2: 654		Всего разделов: 8	Всего листов выписки: 945
09.01.2024г. № КУВИИ-001/2024-5029544				
Кадастровый номер:			78:42-0016202:7	
1	2	3	4	5
86	67613.5	121818.83	-	-
87	67613.37	121817.48	-	-
88	67613.4	121816.13	-	-
89	67612.84	121815.39	-	-
90	67612.18	121814.74	-	-
91	67611.43	121814.19	-	-
92	67610.62	121813.76	-	-
93	67609.74	121813.45	-	-
94	67608.84	121813.27	-	-
95	67607.91	121813.23	-	-
96	67606.99	121813.32	-	-
97	67606.1	121813.55	-	-
98	67605.19	121814.56	-	-
99	67604.18	121815.48	-	-
100	67603.07	121816.28	-	-
101	67601.89	121816.96	-	-
102	67600.64	121817.5	-	-
103	67599.34	121817.91	-	-
104	67598.01	121818.18	-	-
105	67596.65	121818.31	-	-
106	67595.29	121818.29	-	-
107	67591.46	121816.3	-	-
108	67587.71	121814.2	-	-
109	67584.02	121811.96	-	-
110	67580.41	121809.61	-	-
111	67576.89	121807.14	-	-
112	67573.44	121804.56	-	-
113	67570.08	121801.86	-	-
114	67566.82	121799.05	-	-

ПОЛНОЕ НАИМЕНОВАНИЕ ДОЛЖНОСТИ	 ДОКУМЕНТ ПОДПИСАН ЭЛЕКТРОННОЙ ПОДПИСЬЮ Службы ОБЛАСТНОГО КАДАСТРА ИМУЩЕСТВА ИЛИ ИЛИ ФЕДЕРАЛЬНАЯ СЛУЖБА ГОСУДАРСТВЕННОЙ РЕГИСТРАЦИИ, КАДАСТРА И КАРТОГРАФИИ Дубликат от 27.04.2024 по 19.05.2024	ИНИЦИАЛЫ, ФАМИЛИЯ

Земельный участок				
вид объекта недвижимости				
Лист № 636 раздела 4.2	Всего листов раздела 4.2: 654		Всего разделов: 8	Всего листов выписки: 945
09.01.2024г. № КУВИИ-001/2024-5029544				
Кадастровый номер:			78:42:0016202:7	
1	2	3	4	5
115	67563.65	121796.14	-	-
116	67560.57	121793.12	-	-
117	67557.6	121790.01	-	-
118	67554.73	121786.79	-	-
119	67551.98	121783.49	-	-
120	67551.58	121781.78	-	-
121	67551.33	121780.05	-	-
122	67551.22	121778.3	-	-
123	67551.25	121776.55	-	-
124	67551.43	121774.81	-	-
125	67551.75	121773.09	-	-
126	67552.21	121771.4	-	-
127	67552.81	121769.75	-	-
128	67553.54	121768.16	-	-
129	67554.41	121766.64	-	-
130	67556.09	121764	-	-
131	67556.34	121763.43	-	-
132	67556.45	121762.83	-	-
133	67556.42	121762.21	-	-
134	67556.26	121761.62	-	-
135	67555.96	121761.08	-	-
136	67555.54	121760.63	-	-
137	67555.04	121760.28	-	-
138	67554.46	121760.06	-	-
139	67553.85	121759.97	-	-
140	67553.24	121760.03	-	-
141	67552.66	121760.23	-	-
142	67552.14	121760.56	-	-
143	67550.99	121762.57	-	-

ПОЛНОЕ НАИМЕНОВАНИЕ ДОЛЖНОСТИ	 ДОКУМЕНТ ПОДПИСАН ЭЛЕКТРОННОЙ ПОДПИСЬЮ Службы ОБЛАСТНОГО КАДАСТРА ИМУЩЕСТВА ИЛИ ИЛИ ФЕДЕРАЛЬНАЯ СЛУЖБА ГОСУДАРСТВЕННОЙ РЕГИСТРАЦИИ, КАДАСТРА И КАРТОГРАФИИ Дубликат от 27.04.2024 по 19.05.2024	ИНИЦИАЛЫ, ФАМИЛИЯ

Земельный участок				
вид объекта недвижимости				
Лист № 637 раздела 4.2	Всего листов раздела 4.2: 654		Всего разделов: 8	Всего листов выписки: 945
09.01.2024г. № КУВИИ-001/2024-5029544				
Кадастровый номер:			78:42:0016202:7	
1	2	3	4	5
144	67549.97	121764.66	-	-
145	67549.08	121766.8	-	-
146	67548.32	121768.99	-	-
147	67547.69	121771.22	-	-
148	67547.2	121773.49	-	-
149	67546.84	121775.78	-	-
150	67546.62	121778.09	-	-
151	67546.55	121780.41	-	-
152	67547.55	121785.62	-	-
153	67551.28	121789.33	-	-
154	67555.08	121792.97	-	-
155	67558.94	121796.55	-	-
156	67562.88	121800.06	-	-
157	67581.96	121817.93	-	-
158	67583.42	121818.72	-	-
159	67584.95	121819.38	-	-
160	67586.53	121819.88	-	-
161	67588.16	121820.24	-	-
162	67589.81	121820.43	-	-
163	67591.47	121820.47	-	-
164	67593.14	121820.36	-	-
165	67600.76	121822.55	-	-
166	67603.09	121825.6	-	-
167	67605.54	121828.56	-	-
168	67608.11	121831.42	-	-
169	67610.79	121834.17	-	-
170	67613.58	121836.82	-	-
171	67616.47	121839.35	-	-
172	67619.46	121841.77	-	-

ПОЛНОЕ НАИМЕНОВАНИЕ ДОЛЖНОСТИ	 ДОКУМЕНТ ПОДПИСАН ЭЛЕКТРОННОЙ ПОДПИСЬЮ Служба ОБЛАСТНОГО КАДАСТРА ИМУЩЕСТВА ИЛИ ИЛИ ФЕДЕРАЛЬНАЯ СЛУЖБА ГОСУДАРСТВЕННОЙ РЕГИСТРАЦИИ, КАДАСТРА И КАРТОГРАФИИ Деловая линия + 7 (044) 202 00 19 00 204	ИНИЦИАЛЫ, ФАМИЛИЯ

Земельный участок				
вид объекта недвижимости				
Лист № 638 раздела 4.2	Всего листов раздела 4.2: 654		Всего разделов: 8	Всего листов выписки: 945
09.01.2024г. № КУВИИ-001/2024-5029544				
Кадастровый номер:			78:42:0016202:7	
1	2	3	4	5
173	67620.41	121845.37	-	-
174	67621.5	121848.93	-	-
175	67622.73	121852.45	-	-
176	67624.09	121855.91	-	-
177	67625.59	121859.33	-	-
178	67627.21	121862.68	-	-
179	67628.97	121865.97	-	-
180	67630.85	121869.19	-	-
181	67632.65	121870.03	-	-
182	67634.5	121870.75	-	-
183	67636.4	121871.35	-	-
184	67638.33	121871.81	-	-
185	67640.3	121872.14	-	-
186	67642.28	121872.34	-	-
187	67644.26	121872.41	-	-
188	67646.25	121872.33	-	-
189	67648.23	121872.13	-	-
190	67650.19	121871.79	-	-
191	67652.13	121871.32	-	-
192	67652.97	121870.92	-	-
193	67653.87	121870.68	-	-
194	67654.8	121870.58	-	-
195	67655.73	121870.65	-	-
196	67656.63	121870.87	-	-
197	67657.49	121871.23	-	-
198	67658.27	121871.74	-	-
199	67658.96	121872.37	-	-
200	67659.53	121873.11	-	-
201	67659.97	121873.93	-	-

ПОЛНОЕ НАИМЕНОВАНИЕ ДОЛЖНОСТИ	 ДОКУМЕНТ ПОДПИСАН ЭЛЕКТРОННОЙ ПОДПИСЬЮ Службы ОБЛАСТНОГО КАДАСТРА И ГЕОИНФОРМАЦИОННОГО ЦЕНТРА Ульяновской ОБЛАСТИ ФЕДЕРАЛЬНОЙ СЛУЖБЫ ГОСУДАРСТВЕННОЙ РЕГИСТРАЦИИ, КАДАСТРА И КАРТОГРАФИИ Дубликат № 2706.202 от 19.05.2024	ИНИЦИАЛЫ, ФАМИЛИЯ

Земельный участок				
вид объекта недвижимости				
Лист № 639 раздела 4.2	Всего листов раздела 4.2: 654		Всего разделов: 8	Всего листов выписки: 945
09.01.2024г. № КУВИИ-001/2024-5029544				
Кадастровый номер:			78:42:0016202:7	
1	2	3	4	5
202	67660.27	121874.81	-	-
203	67660.42	121875.73	-	-
204	67660.41	121876.67	-	-
205	67660.19	121878.22	-	-
206	67660.12	121879.79	-	-
207	67660.18	121881.35	-	-
208	67660.38	121882.91	-	-
209	67660.71	121884.44	-	-
210	67661.17	121885.94	-	-
211	67661.76	121887.39	-	-
212	67662.48	121888.79	-	-
213	67663.31	121890.12	-	-
214	67664.26	121891.37	-	-
215	67665.32	121892.53	-	-
216	67666.47	121893.6	-	-
217	67671.81	121893.76	-	-
218	67706.35	121916.91	-	-
219	67710.05	121920.31	-	-
220	67713.66	121923.81	-	-
221	67717.18	121927.4	-	-
222	67720.61	121931.08	-	-
223	67723.94	121934.85	-	-
224	67727.17	121938.7	-	-
225	67730.3	121942.63	-	-
226	67733.34	121946.65	-	-
227	67736.27	121950.74	-	-
228	67738.05	121956.44	-	-
229	67738.25	121959.07	-	-
230	67738.52	121959.47	-	-

ПОЛНОЕ НАИМЕНОВАНИЕ ДОЛЖНОСТИ	 ДОКУМЕНТ ПОДПИСАН ЭЛЕКТРОННОЙ ПОДПИСЬЮ Службы ОБЛАСТНОГО КАДАСТРА ИМУЩЕСТВА ИЛИ ИЛИ ФЕДЕРАЛЬНАЯ СЛУЖБА ГОСУДАРСТВЕННОЙ РЕГИСТРАЦИИ, КАДАСТРА И КАРТОГРАФИИ Дубликат от 27.04.2024 по 19.05.2024	ИНИЦИАЛЫ, ФАМИЛИЯ

Земельный участок				
вид объекта недвижимости				
Лист № 640 раздела 4.2	Всего листов раздела 4.2: 654		Всего разделов: 8	Всего листов выписки: 945
09.01.2024г. № КУВИ-001/2024-5029544				
Кадастровый номер:			78:42:0016202:7	
1	2	3	4	5
231	67738.9	121959.78	-	-
232	67739.35	121959.99	-	-
233	67739.83	121960.06	-	-
234	67740.32	121960	-	-
235	67740.78	121959.82	-	-
236	67741.17	121959.52	-	-
237	67744.69	121956.76	-	-
238	67748.71	121955.06	-	-
1	67749.06	121954.49	-	-
1	67790.73	121978	-	-
2	67791.83	121978.56	-	-
3	67792.98	121979	-	-
4	67794.17	121979.32	-	-
5	67795.39	121979.52	-	-
6	67796.62	121979.59	-	-
7	67797.86	121979.53	-	-
8	67799.08	121979.34	-	-
9	67800.28	121979.03	-	-
10	67802.95	121978.51	-	-
11	67805.64	121978.14	-	-
12	67808.36	121977.9	-	-
13	67811.08	121977.81	-	-
14	67813.8	121977.86	-	-
15	67816.52	121978.05	-	-
16	67817.2	121977.67	-	-
17	67817.8	121977.16	-	-
18	67818.29	121976.56	-	-
19	67818.66	121975.87	-	-
20	67818.88	121975.12	-	-

ПОЛНОЕ НАИМЕНОВАНИЕ ДОЛЖНОСТИ	 ДОКУМЕНТ ПОДПИСАН ЭЛЕКТРОННОЙ ПОДПИСЬЮ Службы ОБЛАСТНОГО КАДАСТРА И ГЕОИНФОРМАЦИОННОГО ЦЕНТРА Владимирской области ФЕДЕРАЛЬНАЯ СЛУЖБА ГОСУДАРСТВЕННОЙ РЕГИСТРАЦИИ, КАДАСТРА И КАРТОГРАФИИ Дубликат от 27.04.2024 № 19.01.2024	НИНЦНАТЫ, ФИМИЛИЯ

Земельный участок				
вид объекта недвижимости				
Лист № 641 раздела 4.2	Всего листов раздела 4.2: 654		Всего разделов: 8	Всего листов выписки: 945
09.01.2024г. № КУВИИ-001/2024-5029544				
Кадастровый номер:			78:42-0016202:7	
1	2	3	4	5
21	67818.96	121974.34	-	-
22	67818.9	121973.56	-	-
23	67818.68	121972.81	-	-
24	67818.33	121972.12	-	-
25	67817.12	121971.64	-	-
26	67813.49	121971.88	-	-
27	67798.07	121976.05	-	-
28	67795.44	121975.7	-	-
29	67784.28	121971	-	-
30	67783.83	121970.99	-	-
31	67783.41	121971.13	-	-
32	67783.05	121971.4	-	-
33	67782.81	121971.77	-	-
34	67782.69	121972.2	-	-
35	67782.72	121972.64	-	-
36	67782.9	121973.06	-	-
1	67790.73	121978	-	-
1	68072.28	122114.58	-	-
2	68071.56	122114.42	-	-
3	68070.86	122114.15	-	-
4	68070.22	122113.77	-	-
5	68069.66	122113.29	-	-
6	68069.17	122112.73	-	-
7	68068.79	122112.1	-	-
8	68068.71	122109.59	-	-
9	68067.33	122108.05	-	-
10	68062.63	122105.46	-	-
11	68058.3	122100.94	-	-
12	68056.16	122099.6	-	-



ПОЛНОЕ НАИМЕНОВАНИЕ ДОЛЖНОСТИ

ИНИЦИАЛЫ, ФАМИЛИЯ

Земельный участок				
вид объекта недвижимости				
Лист № 642 раздела 4.2	Всего листов раздела 4.2: 654		Всего разделов: 8	Всего листов выписки: 945
09.01.2024г. № КУВИИ-001/2024-5029544				
Кадастровый номер:			78:42:0016202:7	
1	2	3	4	5
13	68052.83	122099.71	-	-
14	68049.1	122097.28	-	-
15	68042.39	122089.84	-	-
16	68036.84	122084.52	-	-
17	68035.24	122080.5	-	-
18	68035.68	122077.35	-	-
19	68034.11	122070.78	-	-
20	68027.67	122059.72	-	-
21	68028.2	122053.66	-	-
22	68025.19	122051.47	-	-
23	68022.11	122049.38	-	-
24	68018.96	122047.4	-	-
25	68015.75	122045.52	-	-
26	68012.47	122043.75	-	-
27	68009.15	122042.09	-	-
28	68002.42	122033.78	-	-
29	67995.77	122025.41	-	-
30	67989.21	122016.98	-	-
31	67986.53	122016.25	-	-
32	67983.9	122015.39	-	-
33	67981.31	122014.41	-	-
34	67978.78	122013.3	-	-
35	67976.3	122012.08	-	-
36	67975.3	122011.35	-	-
37	67974.39	122010.52	-	-
38	67973.57	122009.6	-	-
39	67972.86	122008.6	-	-
40	67972.25	122007.53	-	-
41	67971.76	122006.4	-	-

ПОЛНОЕ НАИМЕНОВАНИЕ ДОЛЖНОСТИ	 ДОКУМЕНТ ПОДПИСАН ЭЛЕКТРОННОЙ ПОДПИСЬЮ Службы ОБЛАСТНОГО КАДАСТРА ИМУЩЕСТВА ИЛИ ИЛИ ФЕДЕРАЛЬНАЯ СЛУЖБА ГОСУДАРСТВЕННОЙ РЕГИСТРАЦИИ, КАДАСТРА И КАРТОГРАФИИ Дубликат от 27.04.2024 по 19.05.2024	ИНИЦИАЛЫ, ФАМИЛИЯ

Земельный участок				
вид объекта недвижимости				
Лист № 643 раздела 4.2	Всего листов раздела 4.2: 654		Всего разделов: 8	Всего листов выписки: 945
09.01.2024г. № КУВИИ-001/2024-5029544				
Кадастровый номер:			78:42:0016202:7	
1	2	3	4	5
42	67971.4	122005.23	-	-
43	67968.02	122002.91	-	-
44	67966.21	122003.53	-	-
45	67958.43	122000.21	-	-
46	67956.34	121999.42	-	-
47	67954.3	121998.5	-	-
48	67952.33	121997.46	-	-
49	67950.43	121996.29	-	-
50	67948.6	121995	-	-
51	67946.87	121993.6	-	-
52	67945.23	121992.09	-	-
53	67943.68	121990.47	-	-
54	67942.25	121988.76	-	-
55	67940.92	121986.97	-	-
56	67939.72	121985.09	-	-
57	67938.63	121983.14	-	-
58	67937.68	121981.12	-	-
59	67936.86	121979.05	-	-
60	67936.09	121977.95	-	-
61	67935.45	121976.78	-	-
62	67934.93	121975.55	-	-
63	67934.54	121974.28	-	-
64	67934.29	121972.97	-	-
65	67934.18	121971.64	-	-
66	67934.21	121970.31	-	-
67	67934.69	121969.52	-	-
68	67935.04	121968.68	-	-
69	67935.26	121967.79	-	-
70	67935.34	121966.87	-	-

ПОЛНОЕ НАИМЕНОВАНИЕ ДОЛЖНОСТИ	 ДОКУМЕНТ ПОДПИСАН ЭЛЕКТРОННОЙ ПОДПИСЬЮ Службы ОБЛАСТНОГО КАДАСТРА ИМУЩЕСТВА Владимирская ОБЛАСТЬ ФЕДЕРАЛЬНАЯ СЛУЖБА ГОСУДАРСТВЕННОЙ РЕГИСТРАЦИИ, КАДАСТРА И КАРТОГРАФИИ Адрес: 600000, г. Владимир, ул. Мухоморова, д. 10	ИНИЦИАЛЫ, ФАМИЛИЯ

Земельный участок				
вид объекта недвижимости				
Лист № 644 раздела 4.2	Всего листов раздела 4.2: 654		Всего разделов: 8	Всего листов выписки: 945
09.01.2024г. № КУВИИ-001/2024-5029544				
Кадастровый номер:			78:42:0016202:7	
1	2	3	4	5
71	67935.27	121965.96	-	-
72	67935.05	121965.06	-	-
73	67934.7	121964.21	-	-
74	67934.23	121963.43	-	-
75	67933.63	121962.73	-	-
76	67932.94	121962.14	-	-
77	67911.2	121953.22	-	-
78	67910.21	121952.68	-	-
79	67909.31	121952.03	-	-
80	67908.5	121951.26	-	-
81	67907.79	121950.39	-	-
82	67907.21	121949.44	-	-
83	67906.75	121948.42	-	-
84	67906.43	121947.35	-	-
85	67906.26	121946.25	-	-
86	67906.15	121945.21	-	-
87	67905.93	121944.2	-	-
88	67905.6	121943.22	-	-
89	67905.16	121942.28	-	-
90	67904.62	121941.39	-	-
91	67903.99	121940.58	-	-
92	67902.24	121939.13	-	-
93	67900.4	121937.8	-	-
94	67898.49	121936.58	-	-
95	67896.51	121935.49	-	-
96	67894.46	121934.51	-	-
97	67892.36	121933.67	-	-
98	67890.21	121932.96	-	-
99	67888.68	121929.68	-	-

ПОЛНОЕ НАИМЕНОВАНИЕ ДОЛЖНОСТИ	 ДОКУМЕНТ ПОДПИСАН ЭЛЕКТРОННОЙ ПОДПИСЬЮ Службы ОБЛАСТНОГО КАДАСТРА И ГЕОИНФОРМАЦИОННОГО ЦЕНТРА Ульяновской ОБЛАСТИ ФЕДЕРАЛЬНАЯ СЛУЖБА ГОСУДАРСТВЕННОЙ РЕГИСТРАЦИИ, КАДАСТРА И КАРТОГРАФИИ Ульяновск • 21.04.2022 в 19:05:20	ИНИЦИАЛЫ, ФАМИЛИЯ

Земельный участок				
вид объекта недвижимости				
Лист № 645 раздела 4.2	Всего листов раздела 4.2: 654		Всего разделов: 8	Всего листов выписки: 945
09.01.2024г. № КУВИ-001/2024-5029544				
Кадастровый номер:			78:42-0016202:7	
1	2	3	4	5
100	67887.29	121926.35	-	-
101	67886.04	121922.97	-	-
102	67884.93	121919.53	-	-
103	67883.97	121916.05	-	-
104	67883.16	121912.54	-	-
105	67881.62	121910.07	-	-
106	67880.38	121906.16	-	-
107	67872.11	121892.05	-	-
108	67867.06	121884.93	-	-
109	67862.01	121879.54	-	-
110	67852.37	121866.91	-	-
111	67844.46	121856.35	-	-
112	67831.37	121839.9	-	-
113	67828.35	121837.29	-	-
114	67825.43	121837.71	-	-
115	67822.99	121838.22	-	-
116	67820.64	121837.79	-	-
117	67820	121838.96	-	-
118	67822.14	121842.16	-	-
119	67822.31	121846.03	-	-
120	67822.14	121849.55	-	-
121	67828.93	121857.01	-	-
122	67835.48	121867.1	-	-
123	67836.46	121870.64	-	-
124	67836.75	121875.92	-	-
125	67836.42	121881.49	-	-
126	67837.04	121884.51	-	-
127	67850.76	121900.71	-	-
128	67852.74	121903.33	-	-

ПОЛНОЕ НАИМЕНОВАНИЕ ДОЛЖНОСТИ	 ДОКУМЕНТ ПОДПИСАН ЭЛЕКТРОННОЙ ПОДПИСЬЮ Службы ОБЛАСТНОГО КАДАСТРА ИМУЩЕСТВА Владимирской ОБЛАСТИ Федеральная служба государственной регистрации, кадастра и картографии Владимирская область ИНН 3704002000 от 19.08.2024	ИНИЦИАЛЫ, ФАМИЛИЯ

Земельный участок				
вид объекта недвижимости				
Лист № 646 раздела 4.2	Всего листов раздела 4.2: 654		Всего разделов: 8	Всего листов выписки: 945
09.01.2024г. № КУВИ-001/2024-5029544				
Кадастровый номер:			78:42-0016202:7	
1	2	3	4	5
129	67854.63	121906.02	-	-
130	67856.42	121908.77	-	-
131	67858.12	121911.59	-	-
132	67859.71	121914.46	-	-
133	67861.21	121917.4	-	-
134	67864.12	121925.99	-	-
135	67867.77	121933.87	-	-
136	67876.76	121940.53	-	-
137	67889.26	121963.24	-	-
138	67890.63	121964.12	-	-
139	67891.92	121965.12	-	-
140	67893.12	121966.23	-	-
141	67894.22	121967.44	-	-
142	67895.22	121968.73	-	-
143	67896.1	121970.11	-	-
144	67896.86	121971.55	-	-
145	67897.49	121973.06	-	-
146	67897.99	121974.61	-	-
147	67898.36	121976.2	-	-
148	67898.59	121977.82	-	-
149	67898.68	121979.45	-	-
150	67898.64	121981.09	-	-
151	67899.03	121981.9	-	-
152	67899.55	121982.63	-	-
153	67900.17	121983.28	-	-
154	67900.89	121983.82	-	-
155	67901.69	121984.25	-	-
156	67902.54	121984.54	-	-
157	67903.43	121984.7	-	-

ПОЛНОЕ НАИМЕНОВАНИЕ ДОЛЖНОСТИ	 ДОКУМЕНТ ПОДПИСАН ЭЛЕКТРОННОЙ ПОДПИСЬЮ Службы ОБЛАСТНОГО СЕВЕРОКАВКАЗСКОГО УПРАВЛЕНИЯ ФЕДЕРАЛЬНОЙ СЛУЖБЫ ГОСУДАРСТВЕННОЙ РЕГИСТРАЦИИ, КАДАСТРА И КАРТОГРАФИИ Дубликат от 27.04.2024 по 19.05.2024	ИНИЦИАЛЫ, ФАМИЛИЯ

Земельный участок				
вид объекта недвижимости				
Лист № 647 раздела 4.2	Всего листов раздела 4.2: 654		Всего разделов: 8	Всего листов выписки: 945
09.01.2024г. № КУВИИ-001/2024-5029544				
Кадастровый номер:			78:42:0016202:7	
1	2	3	4	5
158	67904.33	121984.71	-	-
159	67905.22	121984.59	-	-
160	67906.09	121984.33	-	-
161	67909.5	121984.01	-	-
162	67915.82	121987.08	-	-
163	67924.57	121991.78	-	-
164	67925.88	121993.97	-	-
165	67927.31	121996.09	-	-
166	67928.86	121998.13	-	-
167	67930.52	122000.08	-	-
168	67932.29	122001.94	-	-
169	67934.15	122003.69	-	-
170	67936.11	122005.34	-	-
171	67938.16	122006.88	-	-
172	67940.29	122008.31	-	-
173	67941.29	122008.56	-	-
174	67942.25	122008.96	-	-
175	67943.13	122009.51	-	-
176	67943.92	122010.18	-	-
177	67944.59	122010.97	-	-
178	67945.14	122011.85	-	-
179	67945.55	122012.81	-	-
180	67945.8	122013.81	-	-
181	67945.9	122014.84	-	-
182	67945.84	122015.88	-	-
183	67945.63	122016.9	-	-
184	67948.2	122019.88	-	-
185	67950.89	122022.77	-	-
186	67953.68	122025.55	-	-

ПОЛНОЕ НАИМЕНОВАНИЕ ДОЛЖНОСТИ	 ДОКУМЕНТ ПОДПИСАН ЭЛЕКТРОННОЙ ПОДПИСЬЮ Службы ОБЛАСТНОГО КАДАСТРА ИМУЩЕСТВА Ульяновской ФЕДЕРАЛЬНОЙ СЛУЖБЫ ГОСУДАРСТВЕННОЙ РЕГИСТРАЦИИ, КАДАСТРА И КАРТОГРАФИИ Ульяновск • 27.04.2024 № 198.204	ИНИЦИАЛЫ, ФАМИЛИЯ

Земельный участок				
вид объекта недвижимости				
Лист № 648 раздела 4.2	Всего листов раздела 4.2: 654		Всего разделов: 8	Всего листов выписки: 945
09.01.2024г. № КУВИИ-001/2024-5029544				
Кадастровый номер:			78:42-0016202:7	
1	2	3	4	5
187	67956.57	122028.23	-	-
188	67959.56	122030.81	-	-
189	67962.65	122033.27	-	-
190	67964.83	122036.15	-	-
191	67966.89	122039.13	-	-
192	67968.83	122042.19	-	-
193	67970.64	122045.32	-	-
194	67972.32	122048.52	-	-
195	67973.88	122051.79	-	-
196	67975.29	122055.12	-	-
197	67976.57	122058.51	-	-
198	67977.72	122061.95	-	-
199	67987.93	122073.46	-	-
200	67995.22	122079.94	-	-
201	68001.94	122090.96	-	-
202	68005.05	122097.29	-	-
203	68003.97	122099.22	-	-
204	68001.86	122102.14	-	-
205	68001.42	122102.37	-	-
206	68001.08	122102.73	-	-
207	68000.87	122103.18	-	-
208	68000.8	122103.67	-	-
209	68000.89	122104.16	-	-
210	68001.13	122104.6	-	-
211	68001.49	122104.94	-	-
212	68001.93	122105.16	-	-
213	68002.43	122105.22	-	-
214	68002.92	122105.14	-	-
215	68003.71	122104.46	-	-

ПОЛНОЕ НАИМЕНОВАНИЕ ДОЛЖНОСТИ	 ДОКУМЕНТ ПОДПИСАН ЭЛЕКТРОННОЙ ПОДПИСЬЮ Службы ОБЛАСТНОГО КАДАСТРА ИМУЩЕСТВА Ульяновской ФЕДЕРАЛЬНОЙ СЛУЖБЫ ГОСУДАРСТВЕННОЙ РЕГИСТРАЦИИ, КАДАСТРА И КАРТОГРАФИИ Дата подписания: 27.04.2024 в 14:05:20/4	ИНИЦИАЛЫ, ФАМИЛИЯ


Земельный участок				
вид объекта недвижимости				
Лист № 649 раздела 4.2	Всего листов раздела 4.2: 654		Всего разделов: 8	Всего листов выписки: 945
09.01.2024г. № КУВН-001/2024-5029544				
Кадастровый номер:			78:42-0016202:7	
1	2	3	4	5
216	68004.6	122103.91	-	-
217	68005.57	122103.5	-	-
218	68006.58	122103.25	-	-
219	68007.62	122103.15	-	-
220	68008.66	122103.2	-	-
221	68009.69	122103.42	-	-
222	68010.67	122103.78	-	-
223	68011.58	122104.29	-	-
224	68012.41	122104.94	-	-
225	68013.13	122105.7	-	-
226	68013.03	122107.76	-	-
227	68013.08	122109.82	-	-
228	68013.28	122111.88	-	-
229	68013.63	122113.92	-	-
230	68014.13	122115.92	-	-
231	68014.77	122117.88	-	-
232	68015.56	122119.8	-	-
233	68023.66	122131.23	-	-
234	68024.12	122132.78	-	-
235	68024.43	122134.38	-	-
236	68024.59	122136	-	-
237	68024.59	122137.63	-	-
238	68024.43	122139.25	-	-
239	68024.12	122140.85	-	-
240	68023.66	122142.41	-	-
241	68023.3	122143.09	-	-
242	68023.07	122143.83	-	-
243	68022.97	122144.6	-	-
244	68023.01	122145.37	-	-

ПОЛНОЕ НАИМЕНОВАНИЕ ДОЛЖНОСТИ	 ДОКУМЕНТ ПОДПИСАН ЭЛЕКТРОННОЙ ПОДПИСЬЮ Службы ОБЛАСТНОГО КАДАСТРА ИМУЩЕСТВА Ульяновской ФЕДЕРАЛЬНОЙ СЛУЖБЫ ГОСУДАРСТВЕННОЙ РЕГИСТРАЦИИ, КАДАСТРА И КАРТОГРАФИИ Довольное + 7704.202 от 19.05.2024	НИНЦЫ, ФАМИЛИЯ

Земельный участок				
вид объекта недвижимости				
Лист № 650 раздела 4.2	Всего листов раздела 4.2: 654		Всего разделов: 8	Всего листов выписки: 945
09.01.2024г. № КУВИИ-001/2024-5029544				
Кадастровый номер:			78:42:0016202:7	
1	2	3	4	5
245	68023.18	122146.12	-	-
246	68023.48	122146.84	-	-
247	68023.9	122147.48	-	-
248	68024.43	122148.05	-	-
249	68025.05	122148.51	-	-
250	68025.74	122148.86	-	-
251	68026.49	122149.08	-	-
252	68027.26	122149.17	-	-
253	68030.95	122145.97	-	-
254	68038.32	122146.05	-	-
255	68040.35	122144.68	-	-
256	68040.33	122143.93	-	-
257	68039.6	122142.02	-	-
258	68040.84	122141.81	-	-
259	68042.04	122141.45	-	-
260	68043.19	122140.95	-	-
261	68044.27	122140.3	-	-
262	68045.26	122139.52	-	-
263	68046.14	122138.62	-	-
264	68046.9	122137.62	-	-
265	68066.5	122124.89	-	-
266	68067.29	122125.07	-	-
267	68068.11	122125.12	-	-
268	68068.93	122125.02	-	-
269	68069.71	122124.77	-	-
270	68070.44	122124.4	-	-
271	68071.09	122123.89	-	-
272	68071.65	122123.29	-	-
273	68074.3	122119.8	-	-

ПОЛНОЕ НАИМЕНОВАНИЕ ДОЛЖНОСТИ	 ДОКУМЕНТ ПОДПИСАН ЭЛЕКТРОННОЙ ПОДПИСЬЮ Службы ОБЛАСТНОГО КАДАСТРА ИМУЩЕСТВА Владимирская область ФЕДЕРАЛЬНАЯ СЛУЖБА ГОСУДАРСТВЕННОЙ РЕГИСТРАЦИИ, КАДАСТРА И КАРТОГРАФИИ Дубликат от 27.04.2024 по 19.05.2024	ИНИЦИАЛЫ, ФАМИЛИЯ

Земельный участок				
вид объекта недвижимости				
Лист № 651 раздела 4.2	Всего листов раздела 4.2: 654		Всего разделов: 8	Всего листов выписки: 945
09.01.2024г. № КУВИИ-001/2024-5029544				
Кадастровый номер:			78:42-0016202:7	
1	2	3	4	5
274	68074.67	122119.09	-	-
275	68074.9	122118.32	-	-
276	68074.98	122117.53	-	-
277	68074.9	122116.73	-	-
278	68074.67	122115.96	-	-
279	68074.3	122115.26	-	-
280	68073.03	122114.62	-	-
1	68072.28	122114.58	-	-

ПОЛНОЕ НАИМЕНОВАНИЕ ДОЛЖНОСТИ	 ДОКУМЕНТ ПОДПИСАН ЭЛЕКТРОННОЙ ПОДПИСЬЮ Службы ОБЛАСТНОГО СЕМИОТДЕЛЕНИЯ ЗАДАЧА ФЕДЕРАЛЬНАЯ СЛУЖБА ГОСУДАРСТВЕННОЙ РЕГИСТРАЦИИ, КАДАСТРА И КАРТОГРАФИИ Деловая линия + 7704.2024 со 19.05.2024	ИНИЦИАЛЫ, ФАМИЛИЯ

Земельный участок			
вид объекта недвижимости			
Лист № 652 раздела 4.2	Всего листов раздела 4.2: 654	Всего разделов: 8	Всего листов выписки: 945
09.01.2024г. № КУВИ-001/2024-5029544			
Кадастровый номер:		78:42:0016202:7	

Сведения о характерных точках границы части (частей) земельного участка			
Учетный номер части: 78:42:0016202:7/94			


Номер точки	Координаты, м		Описание закрепления на местности	Средняя квадратичная погрешность определения координат характерных точек границ земельного участка, м
	X	Y		
1	2	3	4	5
1	67974.15	121259.87	-	-
2	67973.93	121265.5	-	-
3	67968.7	121259.89	-	-
4	67968.13	121234.77	-	-
5	67938.25	121135.23	-	-
6	67882.23	121052.15	-	-
7	67843.74	121001.2	-	-
8	67779.97	120915.79	-	-
9	67746.7	120890.34	-	-
10	67595.9	120816.83	-	-
11	67587.52	120817.11	-	-
12	67586.79	120816.94	-	-
13	67584.72	120817.33	-	-
14	67567.98	120818.19	-	-
15	67565.62	120816.64	-	-
16	67565.51	120816.47	-	-
17	67567.82	120813.3	-	-
18	67569.08	120814.13	-	-
19	67584.24	120813.35	-	-
20	67586.85	120812.86	-	-
21	67587.9	120813.09	-	-
22	67596.76	120812.81	-	-
23	67748.78	120886.9	-	-
24	67782.85	120912.95	-	-

	 ДОКУМЕНТ ПОДПИСАН ЭЛЕКТРОННОЙ ПОДПИСЬЮ	
	Страница ОБЪЕКТА НЕДВИЖИМОСТИ Видовая ФЕДЕРАЛЬНАЯ СЛУЖБА ГОСУДАРСТВЕННОЙ РЕГИСТРАЦИИ, КАДАСТРА И КАРТОГРАФИИ Даты создания: 27.04.2022 и 19.05.2024	
ПОЛНОЕ НАИМЕНОВАНИЕ ДОЛЖНОСТИ		ИНИЦИАЛЫ, ФАМИЛИЯ

Земельный участок				
вид объекта недвижимости				
Лист № 653 раздела 4.2	Всего листов раздела 4.2: 654		Всего разделов: 8	Всего листов выписки: 945
09.01.2024г. № КУВИИ-001/2024-5029544				
Кадастровый номер:			78:42-0016202:7	
1	2	3	4	5
25	67846.94	120998.8	-	-
26	67885.39	121049.67	-	-
27	67941.91	121133.49	-	-
28	67972.13	121234.17	-	-
29	67972.64	121258.25	-	-
1	67974.15	121259.87	-	-

ПОЛНОЕ НАИМЕНОВАНИЕ ДОЛЖНОСТИ	 ДОКУМЕНТ ПОДПИСАН ЭЛЕКТРОННОЙ ПОДПИСЬЮ Службы ОБЛАСТНОГО КОМПЬЮТЕРНО-ИНФОРМАЦИОННОГО ЦЕНТРА ИЛИ ИЛИ ФЕДЕРАЛЬНОЙ СЛУЖБЫ ГОСУДАРСТВЕННОЙ РЕГИСТРАЦИИ, КАДАСТРА И КАРТОГРАФИИ Даты подписания: с 27.04.2022 по 19.05.2024	ИНИЦИАЛЫ, ФАМИЛИЯ

Земельный участок				
вид объекта недвижимости				
Лист № 654 раздела 4.2	Всего листов раздела 4.2: 654		Всего разделов: 8	Всего листов выписки: 945
09.01.2024г. № КУВИИ-001/2024-5029544				
Кадастровый номер:			78:42:0016202:7	
Сведения о характерных точках границы части (частей) земельного участка				
Учетный номер части: 78:42:0016202:7/95				
Система координат				
Номер точки	Координаты, м		Описание закрепления на местности	Средняя квадратичная погрешность определения координат характерных точек границ земельного участка, м
	X	Y		
1	2	3	4	5
1	68673.55	122116.71	-	-
2	68665.27	122102.62	-	-
3	68659.01	122092.92	-	-
4	68660.66	122092.12	-	-
1	68673.55	122116.71	-	-
1	68682.19	122128.7	-	-
2	68678.37	122124.9	-	-
3	68675.37	122119.81	-	-
1	68682.19	122128.7	-	-
1	68702.23	122148.65	-	-
2	68685.17	122131.67	-	-
3	68692.9	122139.26	-	-
4	68702.94	122147.94	-	-
1	68702.23	122148.65	-	-

ПОЛНОЕ НАИМЕНОВАНИЕ ДОЛЖНОСТИ	 ДОКУМЕНТ ПОДПИСАН ЭЛЕКТРОННОЙ ПОДПИСЬЮ Службы ОБЛАСТНОГО КОМПЕТЕНЦИОННОГО ЦЕНТРА ФЕДЕРАЛЬНОЙ СЛУЖБЫ ГОСУДАРСТВЕННОЙ РЕГИСТРАЦИИ, КАДАСТРА И КАРТОГРАФИИ Дубликат от 27.04.2024 № 19.05.2024	ИНИЦИАЛЫ, ФАМИЛИЯ

Приложение № 9 к Акту

по результатам государственной историко-культурной экспертизы проектной документации на проведение работ по сохранению объекта культурного наследия федерального значения «Парк», входящего в состав объекта культурного наследия федерального значения «Павловский дворцово-парковый ансамбль», расположенного по адресу: Санкт-Петербург, г. Павловск, Революции ул., 20 (Санкт-Петербург, город Павловск, Садовая улица, дом 20): «Проектная документация на проведение работ по сохранению объекта культурного наследия федерального значения «Парк», входящего в состав объекта культурного наследия федерального значения «Павловский дворцово-парковый ансамбль», с восстановлением предмета охраны – павильона «Старое Шале» и устройством летнего павильона (некапитальное строение), по адресу: Санкт-Петербург, город Павловск, Садовая улица, 20», разработанной ООО «Коневские реставрационные мастерские» в 2023 году (шифр: КРМ-01/23-СП), а также по результатам государственной историко-культурной экспертизы документации, обосновывающей меры по обеспечению сохранности объекта культурного наследия федерального значения «Парк», входящего в состав объекта культурного наследия федерального значения «Павловский дворцово-парковый ансамбль», расположенного по адресу: Санкт-Петербург, г. Павловск, Революции ул., 20 (Санкт-Петербург, город Павловск, Садовая улица, дом 20), при проведении земляных, строительных, мелиоративных, хозяйственных работ, указанных в статье 30 Федерального закона от 25.06.2002 №73-ФЗ работ по использованию лесов и иных работ в границах территории объекта культурного наследия, в соответствии с разделом документации: «Раздел 3. Проект реставрации и приспособления. Подраздел 2. Проект. Часть 11. Обеспечение сохранности объекта культурного наследия», разработанной ООО «Коневские реставрационные мастерские» в 2023 году (шифр: КРМ-01/23-СП-СОКН)

**Копии договоров с экспертами на проведение
государственной историко-культурной экспертизы;
копии дополнительных соглашений к договорам подряда**

ДОГОВОР ПОДРЯДА № КРМ-01/23-СП-ГИКЭ-1

Санкт-Петербург

«25» декабря 2023 г.

ООО «Коневские Реставрационные Мастерские», в лице Генерального директора Грубиной Екатерины Викторовны, действующей на основании Устава, именуемое в дальнейшем «Заказчик» и гражданин России, эксперт – Михайловская Галина Викторовна, именуемая в дальнейшем «Исполнитель», заключили настоящий Договор о нижеследующем:

1.1. Исполнитель обязуется выполнить государственную историко-культурную экспертизу проектной документации на проведение работ по сохранению объекта культурного наследия федерального значения «Парк», входящего в состав объекта культурного наследия федерального значения «Павловский дворцово-парковый ансамбль», расположенного по адресу: Санкт-Петербург, г. Павловск, Революции ул., 20 (Санкт-Петербург, город Павловск, Садовая улица, дом 20): «Проектная документация на проведение работ по сохранению объекта культурного наследия федерального значения «Парк», входящего в состав объекта культурного наследия федерального значения «Павловский дворцово-парковый ансамбль», с восстановлением предмета охраны – павильона «Старое Шале» и устройством летнего павильона (некапитальное строение), по адресу: Санкт-Петербург, город Павловск, Садовая улица, 20», разработанной ООО «Коневские реставрационные мастерские» в 2023 году (шифр: КРМ-01/23-СП), а также документации, обосновывающей меры по обеспечению сохранности объекта культурного наследия федерального значения «Парк», входящего в состав объекта культурного наследия федерального значения «Павловский дворцово-парковый ансамбль», расположенного по адресу: Санкт-Петербург, г. Павловск, Революции ул., 20 (Санкт-Петербург, город Павловск, Садовая улица, дом 20), при проведении земляных, строительных, мелиоративных, хозяйственных работ, указанных в статье 30 Федерального закона от 25.06.2002 №73-ФЗ работ по использованию лесов и иных работ в границах территории объекта культурного наследия, в соответствии с разделом документации: «Раздел 3. Проект реставрации и приспособления. Подраздел 2. Проект. Часть 11. Обеспечение сохранности объекта культурного наследия», разработанной ООО «Коневские реставрационные мастерские» в 2023 году (шифр: КРМ-01/23-СП-СОКН).

1.2. Для выполнения работы «Заказчик» обязуется предоставить все необходимые исходные материалы.

1.3. Срок действия настоящего Договора устанавливается на срок выполнения работ по Договору, а именно с 25 декабря 2023 г. до полного исполнения по договору.

1.4. Работа считается успешно законченной при подписании акта приемки-передачи выполненных работ.

1.5. Работа, не исполненная в срок, а также, не соответствующая предъявляемым требованиям не оплачивается. В этих случаях за «Заказчиком» остается право расторжения договора в одностороннем порядке.

1.6. По настоящему договору подряда «Заказчик» выплачивает «Исполнителю» вознаграждение, размер которого устанавливается отдельным протоколом.

1.7. Допускаются авансовые платежи: нет.

1.8. Особые условия: нет.

1.9. Отношение сторон, в том числе ответственность по настоящему договору регулируются гражданским законодательством.

1.10. Настоящий договор составлен в двух экземплярах, из которых один передается «Исполнителю».

Заказчик:

Генеральный директор
ООО «КРМ»
Грубина Е.В.
«25» декабря 2023 г.



Исполнитель:

Михайловская Галина Викторовна
Паспорт 40 02 113603 выдан 15.03.2002 г.
25 отделением милиции Приморского
района СПб, код подразделения 782-025
ИНН 781403425640

Аттестованный эксперт

Михайловская Г.В.

«25» декабря 2023 г.

ДОГОВОР ПОДРЯДА № КРМ-01-/23-СШ-ГИКЭ-2

Санкт-Петербург

«25» декабря 2023 г.

ООО «Коневские Реставрационные Мастерские», в лице Генерального директора Грубиной Екатерины Викторовны, действующей на основании Устава, именуемое в дальнейшем «Заказчик» и гражданин России, эксперт – Курленьиз Галина Александровна, именуемая в дальнейшем «Исполнитель», заключили настоящий Договор о нижеследующем:

1.1. Исполнитель обязуется выполнить государственную историко-культурную экспертизу проектной документации на проведение работ по сохранению объекта культурного наследия федерального значения «Парк», входящего в состав объекта культурного наследия федерального значения «Павловский дворцово-парковый ансамбль», расположенного по адресу: Санкт-Петербург, г. Павловск, Революции ул., 20 (Санкт-Петербург, город Павловск, Садовая улица, дом 20): «Проектная документация на проведение работ по сохранению объекта культурного наследия федерального значения «Парк», входящего в состав объекта культурного наследия федерального значения «Павловский дворцово-парковый ансамбль», с восстановлением предмета охраны – павильона «Старое Шале» и устройством летнего павильона (некапитальное строение), по адресу: Санкт-Петербург, город Павловск, Садовая улица, 20», разработанной ООО «Коневские реставрационные мастерские» в 2023 году (шифр: КРМ-01/23-СШ), а также документации, обосновывающей меры по обеспечению сохранности объекта культурного наследия федерального значения «Парк», входящего в состав объекта культурного наследия федерального значения «Павловский дворцово-парковый ансамбль», расположенного по адресу: Санкт-Петербург, г. Павловск, Революции ул., 20 (Санкт-Петербург, город Павловск, Садовая улица, дом 20), при проведении земляных, строительных, мелиоративных, хозяйственных работ, указанных в статье 30 Федерального закона от 25.06.2002 №73-ФЗ работ по использованию лесов и иных работ в границах территории объекта культурного наследия, в соответствии с разделом документации: «Раздел 3. Проект реставрации и приспособления. Подраздел 2. Проект. Часть 11. Обеспечение сохранности объекта культурного наследия», разработанной ООО «Коневские реставрационные мастерские» в 2023 году (шифр: КРМ-01/23-СШ-СОКН).

1.2. Для выполнения работы «Заказчик» обязуется предоставить все необходимые исходные материалы.

1.3. Срок действия настоящего Договора устанавливается на срок выполнения работ по Договору, а именно с 25 декабря 2023 г. до полного исполнения по договору.

1.4. Работа считается успешно законченной при подписании акта приемки-передачи выполненных работ.

1.5. Работа, не исполненная в срок, а также, не соответствующая предъявляемым требованиям не оплачивается. В этих случаях за «Заказчиком» остается право расторжения договора в одностороннем порядке.

1.6. По настоящему договору подряда «Заказчик» выплачивает «Исполнителю» вознаграждение, размер которого устанавливается отдельным протоколом.

1.7. Допускаются авансовые платежи: нет.

1.8. Особые условия: нет.

1.9. Отношение сторон, в том числе ответственность по настоящему договору регулируются гражданским законодательством.

1.10. Настоящий договор составлен в двух экземплярах, из которых один передается «Исполнителю».

Заказчик:

Генеральный директор

ООО «КРМ»

/Грубина Е.В.

«25» декабря 2023 г.



Исполнитель:

Курленьиз Галина Александровна

Паспорт 40 07 410574

выдан 09.04.2008 г. ТП №73 отд. УФМС

России по СПб и ЛО в Фрунзенском р-не

гор. СПб, код подразделения 780-073

Аттестованный эксперт

Курленьиз Г.А.

«25» декабря 2023г.

ДОГОВОР ПОДРЯДА № КРМ-01/23-СП-ГИКЭ-3

Санкт-Петербург

«25» декабря 2023 г.

ООО «Коневские Реставрационные Мастерские», в лице Генерального директора Грубиной Екатерины Викторовны, действующей на основании Устава, именуемое в дальнейшем «Заказчик» и гражданин России, эксперт – Бубнов Владимир Иванович, именуемый в дальнейшем «Исполнитель», заключили настоящий Договор о нижеследующем:

- 1.1. Исполнитель обязуется выполнить государственную историко-культурную экспертизу проектной документации на проведение работ по сохранению объекта культурного наследия федерального значения «Парю», входящего в состав объекта культурного наследия федерального значения «Павловский дворцово-парковый ансамбль», расположенного по адресу: Санкт-Петербург, г. Павловск, Революции ул., 20 (Санкт-Петербург, город Павловск, Садовая улица, дом 20): «Проектная документация на проведение работ по сохранению объекта культурного наследия федерального значения «Парю», входящего в состав объекта культурного наследия федерального значения «Павловский дворцово-парковый ансамбль», с восстановлением предмета охраны – павильона «Старое Шале» и устройством летнего павильона (некапитальное строение), по адресу: Санкт-Петербург, город Павловск, Садовая улица, 20», разработанной ООО «Коневские реставрационные мастерские» в 2023 году (шифр: КРМ-01/23-СП), а также документации, обосновывающей меры по обеспечению сохранности объекта культурного наследия федерального значения «Парю», входящего в состав объекта культурного наследия федерального значения «Павловский дворцово-парковый ансамбль», расположенного по адресу: Санкт-Петербург, г. Павловск, Революции ул., 20 (Санкт-Петербург, город Павловск, Садовая улица, дом 20), при проведении земляных, строительных, мелиоративных, хозяйственных работ, указанных в статье 30 Федерального закона от 25.06.2002 № 73-ФЗ работ по использованию лесов и иных работ в границах территории объекта культурного наследия, в соответствии с разделом документации: «Раздел 3. Проект реставрации и приспособления. Подраздел 2. Проект. Часть 11. Обеспечение сохранности объекта культурного наследия», разработанной ООО «Коневские реставрационные мастерские» в 2023 году (шифр: КРМ-01/23-СП-СОКН).
- 1.2. Для выполнения работы «Заказчик» обязуется предоставить все необходимые исходные материалы.
- 1.3. Срок действия настоящего Договора устанавливается на срок выполнения работ по Договору, а именно с 25 декабря 2023 г. до полного исполнения по договору.
- 1.4. Работа считается успешно законченной при подписании акта приемки-передачи выполненных работ.

1.5. Работа, не исполненная в срок, а также, не соответствующая предъявляемым требованиям не оплачивается. В этих случаях за «Заказчиком» остается право расторжения договора в одностороннем порядке.

1.6. По настоящему договору подряда «Заказчик» выплачивает «Исполнителю» вознаграждение, размер которого устанавливается отдельным протоколом.

1.7. Допускаются авансовые платежи: нет.

1.8. Особые условия: нет.

1.9. Отношение сторон, в том числе ответственность по настоящему договору регулируются гражданским законодательством.

1.10. Настоящий договор составлен в двух экземплярах, из которых один передается «Исполнителю».

Заказчик:

Генеральный директор

ООО «КРМ»

Грубина Е.В.

«25» декабря 2023 г.



Исполнитель:

Бубнов Владимир Иванович

Паспорт 40 08 754462 выдан 27.04.2009 г.
отделом УФМС России по Санкт-Петербургу и Ленинградской области в Пушкинском р- не районе г. Санкт-Петербурга, код подразделения 780-071),
ИНН 470500848933

Аттестованный эксперт

Бубнов В.И.

«25» декабря 2023 г.

**Дополнительное соглашение к
ДОГОВОРУ ПОДРЯДА № КРМ-01-/23-СШ-ГИКЭ-1**

Санкт-Петербург

«06» марта 2024 г.

ООО «Коневские Реставрационные Мастерские», в лице Генерального директора Грубиной Екатерины Викторовны, действующей на основании Устава, именуемое в дальнейшем «Заказчик» и гражданин России, эксперт – Михайловская Галина Викторовна, именуемая в дальнейшем «Исполнитель», заключили настоящий Договор о нижеследующем:

1. Изложить пункты договора подряда № КРМ-01-/23-СШ-ГИКЭ-1 от 25 декабря 2023 г. в следующей редакции:

«1.1. Исполнитель обязуется выполнить государственную историко-культурную экспертизу проектной документации на проведение работ по сохранению объекта культурного наследия федерального значения «Парю», входящего в состав объекта культурного наследия федерального значения «Павловский дворцово-парковый ансамбль», расположенного по адресу: Санкт-Петербург, г. Павловск, Революции ул., 20 (Санкт-Петербург, город Павловск, Садовая улица, дом 20): «Проектная документация на проведение работ по сохранению объекта культурного наследия федерального значения «Парю», входящего в состав объекта культурного наследия федерального значения «Павловский дворцово-парковый ансамбль», с восстановлением предмета охраны – павильона «Старое Шале» и устройством летнего павильона (некапитальное строение), по адресу: Санкт-Петербург, город Павловск, Садовая улица, 20», разработанной ООО «Коневские реставрационные мастерские» в 2023 году (шифр: КРМ-01/23-СШ), а также документации, обосновывающей меры по обеспечению сохранности объекта культурного наследия федерального значения «Парю», входящего в состав объекта культурного наследия федерального значения «Павловский дворцово-парковый ансамбль», расположенного по адресу: Санкт-Петербург, г. Павловск, Революции ул., 20 (Санкт-Петербург, город Павловск, Садовая улица, дом 20), при проведении земляных, строительных, мелiorативных, хозяйственных работ, указанных в статье 30 Федерального закона от 25.06.2002 №73-ФЗ работ по использованию лесов и иных работ в границах территории объекта культурного наследия, в соответствии с разделом документации: «Раздел 3. Проект реставрации и приспособления. Подраздел 2. Проект. Часть 11. Обеспечение сохранности объекта культурного наследия», разработанной ООО «Коневские реставрационные мастерские» в 2023 году (шифр: КРМ-01/23-СШ-СОКН).

1.2. Для выполнения работы «Заказчик» обязуется предоставить все необходимые исходные материалы.

1.3. Срок действия настоящего Договора устанавливается на срок выполнения работ по Договору, а именно с 25 декабря 2023 г. до полного исполнения по договору.

- 1.4. Работа считается успешно законченной при подписании акта приемки-передачи выполненных работ.
- 1.5. По настоящему договору подряда «Заказчик» выплачивает «Исполнителю» вознаграждение, размер которого устанавливается отдельным протоколом.
- 1.6. Допускаются авансовые платежи: нет.
- 1.7. Особые условия: нет.
- 1.8. Отношение сторон, в том числе ответственность по настоящему договору регулируются гражданским законодательством.
- 1.9. Настоящий договор составлен в двух экземплярах, из которых один передается «Исполнителю».

Заказчик:

Генеральный директор
ООО «КРМ»
Грубина Е.В.
«06» марта 2024 г.



Исполнитель:

Михайловская Галина Викторовна

«06» марта 2024 г.

**Дополнительное соглашение к
ДОГОВОРУ ПОДРЯДА № КРМ-01-/23-СШ-ГИКЭ-2**

Санкт-Петербург

«06» марта 2024 г.

ООО «Коневские Реставрационные Мастерские», в лице Генерального директора Грубиной Екатерины Викторовны, действующей на основании Устава, именуемое в дальнейшем «Заказчик» и гражданин России, эксперт – Курленьиз Галина Александровна, именуемая в дальнейшем «Исполнитель», заключили настоящий Договор о нижеследующем:

1. Изложить пункты договора подряда № КРМ-01-/23-СШ-ГИКЭ-2 от 25 декабря 2023 г. в следующей редакции:

«1.1. Исполнитель обязуется выполнить государственную историко-культурную экспертизу проектной документации на проведение работ по сохранению объекта культурного наследия федерального значения «Парк», входящего в состав объекта культурного наследия федерального значения «Павловский дворцово-парковый ансамбль», расположенного по адресу: Санкт-Петербург, г. Павловск, Революции ул., 20 (Санкт-Петербург, город Павловск, Садовая улица, дом 20): «Проектная документация на проведение работ по сохранению объекта культурного наследия федерального значения «Парк», входящего в состав объекта культурного наследия федерального значения «Павловский дворцово-парковый ансамбль», с восстановлением предмета охраны – павильона «Старое Шале» и устройством летнего павильона (некапитальное строение), по адресу: Санкт-Петербург, город Павловск, Садовая улица, 20», разработанной ООО «Коневские реставрационные мастерские» в 2023 году (шифр: КРМ-01/23-СШ), а также документации, обосновывающей меры по обеспечению сохранности объекта культурного наследия федерального значения «Парк», входящего в состав объекта культурного наследия федерального значения «Павловский дворцово-парковый ансамбль», расположенного по адресу: Санкт-Петербург, г. Павловск, Революции ул., 20 (Санкт-Петербург, город Павловск, Садовая улица, дом 20), при проведении земляных, строительных, мелиоративных, хозяйственных работ, указанных в статье 30 Федерального закона от 25.06.2002 №73-ФЗ работ по использованию лесов и иных работ в границах территории объекта культурного наследия, в соответствии с разделом документации: «Раздел 3. Проект реставрации и приспособления. Подраздел 2. Проект. Часть 11. Обеспечение сохранности объекта культурного наследия», разработанной ООО «Коневские реставрационные мастерские» в 2023 году (шифр: КРМ-01/23-СШ-СОКН).

1.1. Для выполнения работы «Заказчик» обязуется предоставить все необходимые исходные материалы.

1.3. Срок действия настоящего Договора устанавливается на срок выполнения работ по Договору, а именно с 25 декабря 2023 г. до полного исполнения по договору.

- 1.4. Работа считается успешно законченной при подписании акта приемки-передачи выполненных работ.
- 1.5. По настоящему договору подряда «Заказчик» выплачивает «Исполнителю» вознаграждение, размер которого устанавливается отдельным протоколом.
- 1.6. Допускаются авансовые платежи: нет.
- 1.7. Особые условия: нет.
- 1.8. Отношение сторон, в том числе ответственность по настоящему договору регулируются гражданским законодательством.
- 1.9. Настоящий договор составлен в двух экземплярах, из которых один передается «Исполнителю».

Заказчик:

Генеральный директор
ООО «КРМ»
Грубина Е.В.
«06» марта 2024 г.



Исполнитель:

Курленьиз Галина Александровна

«06» марта 2024 г.

ДОГОВОР ПОДРЯДА № КРМ-01-/23-СП-ГИКЭ-4

Санкт-Петербург

«06» марта 2024 г.

ООО «Коневские Реставрационные Мастерские», в лице Генерального директора Грубиной Екатерины Викторовны, действующей на основании Устава, именуемое в дальнейшем «Заказчик» и гражданин России, эксперт – Пасечник Игорь Леонидович, именуемый в дальнейшем «Исполнитель», заключили настоящий Договор о нижеследующем:

- 1.1. Исполнитель обязуется выполнить государственную историко-культурную экспертизу проектной документации на проведение работ по сохранению объекта культурного наследия федерального значения «Парю», входящего в состав объекта культурного наследия федерального значения «Павловский дворцово-парковый ансамбль», расположенного по адресу: Санкт-Петербург, г. Павловск, Революции ул., 20 (Санкт-Петербург, город Павловск, Садовая улица, дом 20): «Проектная документация на проведение работ по сохранению объекта культурного наследия федерального значения «Парю», входящего в состав объекта культурного наследия федерального значения «Павловский дворцово-парковый ансамбль», с восстановлением предмета охраны – павильона «Старое Шале» и устройством летнего павильона (некапитальное строение), по адресу: Санкт-Петербург, город Павловск, Садовая улица, 20», разработанной ООО «Коневские реставрационные мастерские» в 2023 году (шифр: КРМ-01/23-СП), а также документации, обосновывающей меры по обеспечению сохранности объекта культурного наследия федерального значения «Парю», входящего в состав объекта культурного наследия федерального значения «Павловский дворцово-парковый ансамбль», расположенного по адресу: Санкт-Петербург, г. Павловск, Революции ул., 20 (Санкт-Петербург, город Павловск, Садовая улица, дом 20), при проведении земляных, строительных, мелиоративных, хозяйственных работ, указанных в статье 30 Федерального закона от 25.06.2002 №73-ФЗ работ по использованию лесов и иных работ в границах территории объекта культурного наследия, в соответствии с разделом документации: «Раздел 3. Проект реставрации и приспособления. Подраздел 2. Проект. Часть 11. Обеспечение сохранности объекта культурного наследия», разработанной ООО «Коневские реставрационные мастерские» в 2023 году (шифр: КРМ-01/23-СП-СОКН).
- 1.2. Для выполнения работы «Заказчик» обязуется предоставить все необходимые исходные материалы.
- 1.3. Срок действия настоящего Договора устанавливается на срок выполнения работ по Договору, а именно с 06 марта 2024 г. до полного исполнения по договору.
- 1.4. Работа считается успешно законченной при подписании акта приемки-передачи выполненных работ.
- 1.5. По настоящему договору подряда «Заказчик» выплачивает «Исполнителю» вознаграждение, размер которого устанавливается отдельным протоколом.

- 1.6. Допускаются авансовые платежи: нет.
- 1.7. Особые условия: нет.
- 1.8. Отношение сторон, в том числе ответственность по настоящему договору регулируются гражданским законодательством.
- 1.9. Настоящий договор составлен в двух экземплярах, из которых один передается «Исполнителю».

Заказчик:

Генеральный директор

ООО «КРМ»

Грубина Е.В.



«06» марта 2024 г.

Исполнитель:

Пасечник Игорь Леонидович

«06» марта 2024 г.

Приложение № 10 к Акту

по результатам государственной историко-культурной экспертизы проектной документации на проведение работ по сохранению объекта культурного наследия федерального значения «Парк», входящего в состав объекта культурного наследия федерального значения «Павловский дворцово-парковый ансамбль», расположенного по адресу: Санкт-Петербург, г. Павловск, Революции ул., 20 (Санкт-Петербург, город Павловск, Садовая улица, дом 20): «Проектная документация на проведение работ по сохранению объекта культурного наследия федерального значения «Парк», входящего в состав объекта культурного наследия федерального значения «Павловский дворцово-парковый ансамбль», с восстановлением предмета охраны – павильона «Старое Шале» и устройством летнего павильона (некапитальное строение), по адресу: Санкт-Петербург, город Павловск, Садовая улица, 20», разработанной ООО «Коневские реставрационные мастерские» в 2023 году (шифр: КРМ-01/23-СП), а также по результатам государственной историко-культурной экспертизы документации, обосновывающей меры по обеспечению сохранности объекта культурного наследия федерального значения «Парк», входящего в состав объекта культурного наследия федерального значения «Павловский дворцово-парковый ансамбль», расположенного по адресу: Санкт-Петербург, г. Павловск, Революции ул., 20 (Санкт-Петербург, город Павловск, Садовая улица, дом 20), при проведении земляных, строительных, мелиоративных, хозяйственных работ, указанных в статье 30 Федерального закона от 25.06.2002 №73-ФЗ работ по использованию лесов и иных работ в границах территории объекта культурного наследия, в соответствии с разделом документации: «Раздел 3. Проект реставрации и приспособления. Подраздел 2. Проект. Часть 11. Обеспечение сохранности объекта культурного наследия», разработанной ООО «Коневские реставрационные мастерские» в 2023 году (шифр: КРМ-01/23-СП-СОКН)

Копии протоколов заседаний экспертной комиссии

Протокол № 1

**организационного заседания экспертной комиссии
по проведению государственной историко-культурной экспертизы
проектной документации на проведение работ по сохранению объекта
культурного наследия федерального значения «Парк», входящего в состав
объекта культурного наследия федерального значения «Павловский дворцово-
парковый ансамбль», расположенного по адресу: Санкт-Петербург, г. Павловск,
Революции ул., 20 (Санкт-Петербург, город Павловск, Садовая улица, дом 20):
«Проектная документация на проведение работ по сохранению объекта
культурного наследия федерального значения «Парк», входящего в состав
объекта культурного наследия федерального значения «Павловский дворцово-
парковый ансамбль», с восстановлением предмета охраны – павильона «Старое
Шале» и устройством летнего павильона (некапитальное строение), по адресу:
Санкт-Петербург, город Павловск, Садовая улица, 20», разработанной
ООО «Коневские реставрационные мастерские» в 2023 году
(шифр: КРМ-01/23-СШ),**

а также

**по результатам государственной историко-культурной экспертизы
документации, обосновывающей меры по обеспечению сохранности объекта
культурного наследия федерального значения «Парк», входящего в состав
объекта культурного наследия федерального значения «Павловский дворцово-
парковый ансамбль», расположенного по адресу: Санкт-Петербург, г. Павловск,
Революции ул., 20 (Санкт-Петербург, город Павловск, Садовая улица, дом 20),
при проведении земляных, строительных, мелiorативных, хозяйственных работ,
указанных в статье 30 Федерального закона от 25.06.2002 №73-ФЗ работ по
использованию лесов и иных работ в границах территории объекта культурного
наследия, в соответствии с разделом документации: «Раздел 3. Проект
реставрации и приспособления. Подраздел 2. Проект. Часть 11. Обеспечение
сохранности объекта культурного наследия», разработанной ООО «Коневские
реставрационные мастерские» в 2023 году (шифр: КРМ-01/23-СШ-СОКН)**

Санкт-Петербург, г. Павловск

25 декабря 2023 года

Присутствовали:

МИХАЙЛОВСКАЯ ГАЛИНА ВИКТОРОВНА, образование высшее
(Санкт-Петербургский Государственный Академический Институт Живописи, Скульптуры
и Архитектуры имени И. Е. Репина. 1978 г.), архитектор, стаж работы 44 года. Место работы
ООО «НЭО», эксперт. Аттестована в качестве государственного эксперта по проведению
следующих объектов государственной историко-культурной экспертизы на основании
приказа МКРФ № 1668 от 11.10.2021 г. Объекты экспертизы: выявленные объекты
культурного наследия в целях обоснования целесообразности включения данных объектов
в реестр; документы, обосновывающие включение объектов культурного наследия в реестр;
проектная документация на проведение работ по сохранению объектов культурного
наследия; документация или разделы документации, обосновывающие меры по
обеспечению сохранности объекта культурного наследия, включенного в реестр.

выявленного объекта культурного наследия, либо объекта обладающего признаками объекта культурного наследия, при проведении земляных мелiorативных, хозяйственных работ, указанных в статье 30 Федерального закона работ по использованию лесов и иных работ в границах территории объекта культурного наследия, либо на земельном участке, непосредственно связанном с земельным участком в границах территории объектов культурного наследия.

КУРЛЕНЬИЗ ГАЛИНА АЛЕКСАНДРОВНА, образование высшее (Санкт-Петербургский государственный архитектурно-строительный университет, диплом ВСГ № 1265104, выдан 25.06.2008 г.), архитектор-реставратор, стаж работы 15 лет, место работы: генеральный директор ООО «НИИПИ Спецреставрация». Аттестована в качестве государственного эксперта по проведению государственной историко-культурной экспертизы на основании приказа приказ МКРФ № 2519 от 30.08.2023. Объекты экспертизы: проектная документация на проведение работ по сохранению объектов культурного наследия; документация или разделы документации, обосновывающие меры по обеспечению сохранности объекта культурного наследия, включенного в реестр, выявленного объекта культурного наследия либо объекта, обладающего признаками объекта культурного наследия, при проведении земляных, мелiorативных, хозяйственных работ, указанных в статье 30 Федерального закона №73-ФЗ работ по использованию лесов и иных работ в границах территории объекта культурного наследия либо на земельном участке, непосредственно связанном с земельным участком в границах территории объекта культурного наследия. Аттестована в качестве специалиста - архитектора I категории в области сохранения объектов культурного наследия (за исключением спасательных археологических полевых работ), в области реставрации иных культурных ценностей (приказ МКРФ № 1117 от 18.09.2020).

БУБНОВ ВЛАДИМИР ИВАНОВИЧ, образование высшее (Ленинградский ордена Ленина ордена Трудового Красного Знамени государственный университет им. А.А. Жданова. 1971 г.), химик-технолог, стаж работы 52 года. Место работы ООО «СТРОЙТЕХУСЛУГИ», гл. технолог. Аттестован в качестве государственного эксперта по проведению государственной историко-культурной экспертизы на основании приказа МК РФ № 142 от 04.02.2021 г. Объекты экспертизы: документация, обосновывающая проведение работ по сохранению объектов культурного наследия.

Повестка дня:

1. Утверждение состава членов экспертной комиссии.
2. Выборы председателя и ответственного секретаря экспертной комиссии.
3. Определение порядка работы и принятия решений экспертной комиссии.
4. Определение основных направлений работы экспертов.
5. Утверждение календарного плана работы экспертной комиссии.
6. О принятии от Заказчика документов для проведения государственной историко-культурной экспертизы.
7. О запросе у Заказчика дополнительной документации, необходимой для проведения государственной историко-культурной экспертизы.

1. Утверждение состава членов экспертной комиссии.

Слушали: Михайловская Г.В. – об утверждении состава членов экспертной комиссии.

Решили: утвердить следующий состав членов экспертной комиссии:

Михайловская Г.В., Курленьиз Г.А., Бубнов В.И.

Голосование: 3 человека – за, против – нет, воздержавшихся – нет. Принято единогласно.

2. Выборы председателя и ответственного секретаря экспертной комиссии.

Слушали: Михайловская Г.В. – о выборе председателя экспертной комиссии и ее ответственного секретаря.

Решили:

- Председателем экспертной комиссии выбрать – Михайловскую Г.В.

- Ответственным секретарем экспертной комиссии выбрать – Курленьиз Г.А.

Голосование: 3 человека – за, против – нет, воздержавшихся – нет. Принято единогласно.

3. Определение порядка работы и принятия решений экспертной комиссии.

Слушали: Михайловская Г.В. – об утверждении порядка работы и принятия решений экспертной комиссии.

Решили: определить следующий порядок работы и принятия решений экспертной комиссии:

Экспертная комиссия проводит заседания в ходе выполнения государственной историко-культурной экспертизы, решения экспертной комиссии принимаются коллегиально, после проведения необходимых научных исследований, визуального изучения объекта и анализа проектной документации на проведение работ по сохранению объекта культурного наследия федерального значения «Парю», входящего в состав объекта культурного наследия федерального значения «Павловский дворцово-парковый ансамбль», расположенного по адресу: Санкт-Петербург, г. Павловск, Революции ул., 20 (Санкт-Петербург, город Павловск, Садовая улица, дом 20): «Проектная документация на проведение работ по сохранению объекта культурного наследия федерального значения «Парю», входящего в состав объекта культурного наследия федерального значения «Павловский дворцово-парковый ансамбль», с восстановлением предмета охраны – павильона «Старое Шале» и устройством летнего павильона (некапитальное строение), по адресу: Санкт-Петербург, город Павловск, Садовая улица, 20», разработанной ООО «Коневские реставрационные мастерские» в 2023 году (шифр: КРМ-01/23-СП), а также документации, обосновывающей меры по обеспечению сохранности объекта культурного наследия федерального значения «Парю», входящего в состав объекта культурного наследия федерального значения «Павловский дворцово-парковый ансамбль», расположенного по адресу: Санкт-Петербург, г. Павловск, Революции ул., 20 (Санкт-Петербург, город Павловск, Садовая улица, дом 20), при проведении земляных, строительных, мелиоративных, хозяйственных работ, указанных в статье 30 Федерального закона от 25.06.2002 №73-ФЗ работ по использованию лесов и иных работ в границах территории объекта культурного наследия, в соответствии с разделом документации: «Раздел 3. Проект реставрации и приспособления. Подраздел 2. Проект. Часть 11. Обеспечение сохранности объекта культурного наследия», разработанной ООО «Коневские реставрационные мастерские» в 2023 году (шифр: КРМ-01/23-СП-СОКН).

Голосование: 3 человека – за, против – нет, воздержавшихся – нет. Принято единогласно.

4. Определение основных направлений работы экспертов.

Слушали: Михайловская Г.В. – об утверждении основных направлений работы экспертов.

Решили: определить следующие направления работы экспертов:

1. Михайловская Г.В. – координация деятельности экспертов, визуальное изучение объекта культурного наследия, изучение исходно-разрешительной документации, анализ проектной документации на проведение работ по сохранению объекта культурного наследия и документации, обосновывающей меры по обеспечению сохранности объекта культурного наследия на предмет ее соответствия требованиям государственной охраны объектов культурного наследия.
2. Курленьиз Г.А. - научные исследования, изучение исходно-разрешительной документации, визуальное изучение объекта культурного наследия, анализ проектной документации на проведение работ по сохранению объекта культурного наследия и документации, обосновывающей меры по обеспечению сохранности объекта культурного наследия, определение состояния элементов предмета охраны объекта культурного наследия и анализ предложенных проектных решений по его сохранению, оформление заключения акта по результатам государственной историко-культурной экспертизы.
2. Бубнов В.И. - визуальное изучение объекта культурного наследия, изучение исходно-разрешительной документации; анализ проектной документации на проведение работ по сохранению объекта культурного наследия, оценка полноты и комплектности представленной на экспертизу проектной документации.
4. Осмотр объекта проводить коллегиально, ответственный за фотофиксацию – Михайловская Г.В.

Голосование: 3 человека – за, против – нет, воздержавшихся – нет. Принято единогласно.

5. Утверждение календарного плана работы экспертной комиссии.

Слушали: Михайловская Г.В. – об утверждении календарного плана работы экспертной комиссии.

Решили: утвердить следующий календарный план работы экспертной комиссии:

Срок проведения экспертизы – с 25 декабря 2023 г. по 12 января 2024 г.

- 25 декабря 2023 г. - натурное обследование объекта, фотофиксация современного состояния;
- 26 декабря 2023 г. - 09 января 2024 г. ознакомление с проектной документацией и разделом документации, обработка материала, подготовка исторической справки, обработка материалов фотофиксации, иконографических материалов, графических материалов, подготовка приложений к Акту по результатам государственной историко-культурной экспертизы;
- 10 января 2024 г. – 11 января 2024 г. - оформление Акта по результатам государственной историко-культурной экспертизы;
- 12 января 2024 г. - заседание комиссии, подписание Акта по результатам государственной историко-культурной экспертизы и передача Заказчику подписанного Акта по результатам государственной историко-культурной экспертизы.

Голосование: 3 человека – за, против – нет, воздержавшихся – нет. Принято единогласно.

6. О принятии от Заказчика документов для проведения государственной историко-культурной экспертизы.

Слушали: Михайловская Г.В. - о принятии от Заказчика документов для проведения государственной историко-культурной экспертизы.

Решили: для проведения государственной историко-культурной экспертизы принять от Заказчика документы в составе:

- проектная документация: «Проектная документация на проведение работ по сохранению объекта культурного наследия федерального значения «Парю», входящего в состав объекта культурного наследия федерального значения «Павловский дворцово-парковый ансамбль», с восстановлением предмета охраны – павильона «Старое Шале» и устройством летнего павильона (некапитальное строение), по адресу: Санкт-Петербург, город Павловск, Садовая улица, 20», разработанной ООО «Коневские реставрационные мастерские» в 2023 году (шифр: КРМ-01/23-СШ);

- раздел документации: «Раздел 3. Проект реставрации и приспособления. Подраздел 2. Проект. Часть 11. Обеспечение сохранности объекта культурного наследия», разработанный ООО «Коневские реставрационные мастерские» в 2023 году (шифр: КРМ-01/23-СШ-СОКН);

- копия извлечения из Постановления Правительства РФ от 10 июля 2001 г. № 527 «О перечне объектов исторического и культурного наследия федерального (общероссийского) значения, находящихся в г. Санкт-Петербурге» (с изменениями и дополнениями);

- копия распоряжения КГИОП от 13.05.2019 № 241-р «Об утверждении границ и режима использования территории объекта культурного наследия федерального значения «Павловский дворцово-парковый ансамбль»;

- копия распоряжения КГИОП от 29.12.2021 № 471-рп «Об утверждении предмета охраны объекта культурного наследия федерального значения «Парю»;

- копия распоряжения КГИОП от 13.01.2023 № 13-рп «О внесении изменений в распоряжение КГИОП от 29.12.2021 № 471-рп»;

- копия распоряжения КГИОП от 26.09.2023 № 287-об/23 «Об утверждении охранного обязательства собственника или иного законного владельца объекта культурного наследия федерального значения «Парю», включенного в единый государственный реестр объектов культурного наследия (памятников истории и культуры) народов Российской Федерации» с Приложениями, в том числе копия паспорта объекта культурного наследия, оформленного от 08.08.2023;

- копия задания КГИОП на проведение работ по сохранению объекта культурного наследия, включенного в единый государственный реестр объектов культурного наследия (памятников истории и культуры) народов Российской Федерации, или выявленного объекта культурного наследия (реставрация и приспособление объекта для современного использования с восстановлением предмета охраны – павильона «Старое Шале») от 31.01.2023 № 01-21-114/22-0-1;

- копия разрешения КГИОП на проведение работ по сохранению объекта культурного наследия федерального значения «Парю» (в составе объекта культурного наследия федерального значения «Павловский дворцово-парковый ансамбль») от 24.05.2023 № 01-26-970/23-0-1;

- копия градостроительного плана (RU7818600029622) земельного участка по адресу: Санкт-Петербург, город Павловск, Садовая улица, дом 20, литера Б, (левый берег реки Славянки), кадастровый номер 78:42:0016202:7, подготовленный Комитетом по градостроительству и архитектуре от 29.05.2018 № 240-3-1256/18;

- копия свидетельства о государственной регистрации права от 18.12.2012 № 78-АЖ 879105;
 - копия лицензии ООО «Коневские Реставрационные Мастерские» на осуществление деятельности по сохранению объектов культурного наследия (памятников истории и культуры) народов Российской Федерации от 09.08.2012 № МКРФ 00123 (лицензия переоформлена на основании приказа от 16.02.2023 № 357).

Голосование: 3 человека – за, против – нет, воздержавшихся – нет. Принято единогласно.

7. О запросе у Заказчика дополнительной документации, необходимой для проведения государственной историко-культурной экспертизы.

Слушали: Михайловская Г.В. - о запросе у Заказчика дополнительной документации, необходимой для проведения государственной историко-культурной экспертизы.

Решили: запросить у заказчика выписку из Единого государственного реестра недвижимости на земельный участок кадастровым номером 78:42:0016202:7 по адресу: Санкт-Петербург, город Павловск, Садовая улица, дом 20, литера Б, (левый берег реки Славянки).

Голосование: 3 человека – за, против – нет, воздержавшихся – нет. Принято единогласно.

Председатель экспертной
комиссии:

Михайловская Галина Викторовна



Подпись:

25 декабря 2023 г.

Ответственный секретарь
экспертной комиссии:

Курленьиз Галина Александровна



Подпись:

25 декабря 2023 г.

Член экспертной комиссии:

Бубнов Владимир Иванович



Подпись:

25 декабря 2023 г.

Протокол № 2

заседания экспертной комиссии по проведению государственной историко-культурной экспертизы проектной документации на проведение работ по сохранению объекта культурного наследия федерального значения «Парк», входящего в состав объекта культурного наследия федерального значения «Павловский дворцово-парковый ансамбль», расположенного по адресу: Санкт-Петербург, г. Павловск,

Революции ул., 20 (Санкт-Петербург, город Павловск, Садовая улица, дом 20):

«Проектная документация на проведение работ по сохранению объекта культурного наследия федерального значения «Парк», входящего в состав объекта культурного наследия федерального значения «Павловский дворцово-парковый ансамбль», с восстановлением предмета охраны – павильона «Старое Шале» и устройством летнего павильона (некапитальное строение), по адресу: Санкт-Петербург, город Павловск, Садовая улица, 20», разработанной ООО «Коневские реставрационные мастерские» в 2023 году (шифр: КРМ-01/23-СП),

а также

по результатам государственной историко-культурной экспертизы документации, обосновывающей меры по обеспечению сохранности объекта культурного наследия федерального значения «Парк», входящего в состав объекта культурного наследия федерального значения «Павловский дворцово-парковый ансамбль», расположенного

по адресу: Санкт-Петербург, г. Павловск, Революции ул., 20 (Санкт-Петербург, город Павловск, Садовая улица, дом 20), при проведении земляных, строительных, мелноративных, хозяйственных работ, указанных в статье 30 Федерального закона от 25.06.2002 №73-ФЗ работ по использованию лесов и иных работ в границах территории объекта культурного наследия, в соответствии с разделом документации: «Раздел 3. Проект реставрации и приспособления. Подраздел 2. Проект. Часть 11.

Обеспечение сохранности объекта культурного наследия», разработанной
ООО «Коневские реставрационные мастерские» в 2023 году

(шифр: КРМ-01/23-СП-СОКН)

Санкт-Петербург, г. Павловск

09 января 2024 года

Присутствовали аттестованные эксперты:

Председатель экспертной комиссии:

МИХАЙЛОВСКАЯ ГАЛИНА ВИКТОРОВНА, образование высшее (Санкт-Петербургский Государственный Академический Институт Живописи, Скульптуры и Архитектуры имени И. Е. Репина. 1978 г.), архитектор, стаж работы 44 года. Место работы ООО «НЭО», эксперт. Аттестована в качестве государственного эксперта по проведению следующих объектов государственной историко-культурной экспертизы на основании приказа МКРФ № 1668 от 11.10.2021 г. Объекты экспертизы: выявленные объекты культурного наследия в целях обоснования целесообразности включения данных объектов в реестр; документы, обосновывающие включение объектов культурного наследия в реестр; проектная документация на проведение работ по сохранению объектов культурного наследия; документация или разделы документации, обосновывающие меры по обеспечению сохранности объекта культурного наследия, включенного в реестр, выявленного объекта культурного наследия, либо объекта обладающего признаками объекта культурного наследия, при проведении земляных мелноративных, хозяйственных работ, указанных

в статье 30 Федерального закона работ по использованию лесов и иных работ в границах территории объекта культурного наследия, либо на земельном участке, непосредственно связанном с земельным участком в границах территории объектов культурного наследия.

Ответственный секретарь экспертной комиссии:

КУРЛЕНЬИЗ ГАЛИНА АЛЕКСАНДРОВНА, образование высшее (Санкт-Петербургский государственный архитектурно-строительный университет, диплом ВСГ № 1265104, выдан 25.06.2008 г.), архитектор-реставратор, стаж работы 15 лет, место работы: генеральный директор ООО «НИИПИ Спецреставрация». Аттестована в качестве государственного эксперта по проведению государственной историко-культурной экспертизы на основании приказа МКТРФ № 2519 от 30.08.2023. Объекты экспертизы: проектная документация на проведение работ по сохранению объектов культурного наследия; документация или разделы документации, обосновывающие меры по обеспечению сохранности объекта культурного наследия, включенного в реестр, выявленного объекта культурного наследия либо объекта, обладающего признаками объекта культурного наследия, при проведении земляных, мелноративных, хозяйственных работ, указанных в статье 30 Федерального закона №73-ФЗ работ по использованию лесов и иных работ в границах территории объекта культурного наследия либо на земельном участке, непосредственно связанном с земельным участком в границах территории объекта культурного наследия. Аттестована в качестве специалиста - архитектора I категории в области сохранения объектов культурного наследия (за исключением спасательных археологических полевых работ), в области реставрации иных культурных ценностей (приказ МКТРФ № 1117 от 18.09.2020).

Член экспертной комиссии:

БУБНОВ ВЛАДИМИР ИВАНОВИЧ, образование высшее (Ленинградский ордена Ленина ордена Трудового Красного Знамени государственный университет им. А.А. Жданова. 1971 г.), химик-технолог, стаж работы 52 года. Место работы ООО «СТРОЙТЕХУСЛУГИ», гл. технолог. Аттестован в качестве государственного эксперта по проведению государственной историко-культурной экспертизы на основании приказа МК РФ № 142 от 04.02.2021 г. Объекты экспертизы: документация, обосновывающая проведение работ по сохранению объектов культурного наследия.

Повестка дня:

1. О получении от Заказчика дополнительной документации, необходимой для проведения государственной историко-культурной экспертизы.

1. О получении от Заказчика дополнительной документации, необходимой для проведения государственной историко-культурной экспертизы.

Слушали: Михайловская Г.В. - уведомила членов экспертной комиссии о получении от Заказчика дополнительной документации для проведения государственной историко-культурной экспертизы, а именно:

- копии выписки из Единого государственного реестра недвижимости от 09.01.2024 № КУВИ-001/2024-5029544 на земельный участок с кадастровым номером 78:42:0016202:7 по адресу: Санкт-Петербург, город Павловск, Садовая улица, дом 20, литера Б, (левый берег реки Славянки).

Решили:

Принять от Заказчика копию выписки из Единого государственного реестра недвижимости и приобщить ее к материалам экспертизы.

Голосование: 3 человека – за, против – нет, воздержавшихся – нет. Принято единогласно.

Председатель экспертной
комиссии:

Михайловская Галина Викторовна



Подпись:

09 января 2024 года

Ответственный секретарь
экспертной комиссии:

Курленьиз Галина Александровна



Подпись:

09 января 2024 года

Член экспертной комиссии:

Бубнов Владимир Иванович



Подпись:

09 января 2024 года

Протокол № 3

заседания экспертной комиссии по проведению государственной историко-культурной экспертизы проектной документации на проведение работ по сохранению объекта культурного наследия федерального значения «Парк», входящего в состав объекта культурного наследия федерального значения «Павловский дворцово-парковый ансамбль», расположенного по адресу: Санкт-Петербург, г. Павловск, Революции ул., 20 (Санкт-Петербург, город Павловск, Садовая улица, дом 20): «Проектная документация на проведение работ по сохранению объекта культурного наследия федерального значения «Парк», входящего в состав объекта культурного наследия федерального значения «Павловский дворцово-парковый ансамбль», с восстановлением предмета охраны – павильона «Старое Шале» и устройством летнего павильона (некапитальное строение), по адресу: Санкт-Петербург, город Павловск, Садовая улица, 20», разработанной ООО «Коневские реставрационные мастерские» в 2023 году (шифр: КРМ-01/23-СШ),

а также

по результатам государственной историко-культурной экспертизы документации, обосновывающей меры по обеспечению сохранности объекта культурного наследия федерального значения «Парк», входящего в состав объекта культурного наследия федерального значения «Павловский дворцово-парковый ансамбль», расположенного по адресу: Санкт-Петербург, г. Павловск, Революции ул., 20 (Санкт-Петербург, город Павловск, Садовая улица, дом 20), при проведении земляных, строительных, мелiorативных, хозяйственных работ, указанных в статье 30 Федерального закона от 25.06.2002 №73-ФЗ работ по использованию лесов и иных работ в границах территории объекта культурного наследия, в соответствии с разделом документации: «Раздел 3. Проект реставрации и приспособления. Подраздел 2. Проект. Часть 11. Обеспечение сохранности объекта культурного наследия», разработанной ООО «Коневские реставрационные мастерские» в 2023 году (шифр: КРМ-01/23-СШ-СОКН)

Санкт-Петербург, г. Павловск

12 января 2024 года

Присутствовали аттестованные эксперты:

Председатель экспертной комиссии:

МИХАЙЛОВСКАЯ ГАЛИНА ВИКТОРОВНА, образование высшее (Санкт-Петербургский Государственный Академический Институт Живописи, Скульптуры и Архитектуры имени И. Е. Репина. 1978 г.), архитектор, стаж работы 44 года. Место работы ООО «НЭО», эксперт. Аттестована в качестве государственного эксперта по проведению следующих объектов государственной историко-культурной экспертизы на основании приказа МКРФ № 1668 от 11.10.2021 г. Объекты экспертизы: выявленные объекты культурного наследия в целях обоснования целесообразности включения данных объектов в реестр; документы, обосновывающие включение объектов культурного наследия в реестр; проектная документация на проведение работ по сохранению объектов культурного наследия; документация или разделы документации, обосновывающие меры по обеспечению сохранности объекта культурного наследия, включенного в реестр, выявленного объекта культурного наследия, либо объекта обладающего признаками объекта культурного наследия, при проведении земляных мелiorативных, хозяйственных работ, указанных в статье 30 Федерального закона работ по использованию лесов и иных работ в границах

территории объекта культурного наследия, либо на земельном участке, непосредственно связанном с земельным участком в границах территории объектов культурного наследия.

Ответственный секретарь экспертной комиссии:

КУРЛЕНЬИЗ ГАЛИНА АЛЕКСАНДРОВНА, образование высшее (Санкт-Петербургский государственный архитектурно-строительный университет, диплом ВСГ № 1265104, выдан 25.06.2008 г.), архитектор-реставратор, стаж работы 15 лет, место работы: генеральный директор ООО «НИИПИ Спецреставрация». Аттестована в качестве государственного эксперта по проведению государственной историко-культурной экспертизы на основании приказа приказ МКРФ № 2519 от 30.08.2023. Объекты экспертизы: проектная документация на проведение работ по сохранению объектов культурного наследия, документация или разделы документации, обосновывающие меры по обеспечению сохранности объекта культурного наследия, включенного в реестр, выявленного объекта культурного наследия либо объекта, обладающего признаками объекта культурного наследия, при проведении земляных, мелноративных, хозяйственных работ, указанных в статье 30 Федерального закона №73-ФЗ работ по использованию лесов и иных работ в границах территории объекта культурного наследия либо на земельном участке, непосредственно связанном с земельным участком в границах территории объекта культурного наследия. Аттестована в качестве специалиста - архитектора I категории в области сохранения объектов культурного наследия (за исключением спасательных археологических полевых работ), в области реставрации иных культурных ценностей (приказ МКРФ № 1117 от 18.09.2020).

Член экспертной комиссии:

БУБНОВ ВЛАДИМИР ИВАНОВИЧ, образование высшее (Ленинградский ордена Ленина ордена Трудового Красного Знамени государственный университет им. А.А. Жданова. 1971 г.), химик-технолог, стаж работы 52 года. Место работы ООО «СТРОЙТЕХУСЛУГИ», гл. технолог. Аттестован в качестве государственного эксперта по проведению государственной историко-культурной экспертизы на основании приказа МК РФ № 142 от 04.02.2021 г. Объекты экспертизы: документация, обосновывающая проведение работ по сохранению объектов культурного наследия.

Повестка дня:

1. Рассмотрение выводов государственной историко-культурной экспертизы проектной документации на проведение работ по сохранению объекта культурного наследия федерального значения «Парю», входящего в состав объекта культурного наследия федерального значения «Павловский дворцово-парковый ансамбль», расположенного по адресу: Санкт-Петербург, г. Павловск, Революции ул., 20 (Санкт-Петербург, город Павловск, Садовая улица, дом 20): «Проектная документация на проведение работ по сохранению объекта культурного наследия федерального значения «Парю», входящего в состав объекта культурного наследия федерального значения «Павловский дворцово-парковый ансамбль», с восстановлением предмета охраны – павильона «Старое Шале» и устройством летнего павильона (некапитальное строение), по адресу: Санкт-Петербург, город Павловск, Садовая улица, 20», разработанной ООО «Коневские реставрационные мастерские» в 2023 году (шифр: КРМ-01/23-СШ), а также по результатам государственной историко-культурной экспертизы документации, обосновывающей меры по обеспечению сохранности объекта культурного наследия федерального значения «Парю», входящего в состав объекта культурного наследия федерального значения «Павловский дворцово-парковый ансамбль», расположенного по адресу: Санкт-Петербург, г. Павловск, Революции

ул., 20 (Санкт-Петербург, город Павловск, Садовая улица, дом 20), при проведении земляных, строительных, мелиоративных, хозяйственных работ, указанных в статье 30 Федерального закона от 25.06.2002 № 73-ФЗ работ по использованию лесов и иных работ в границах территории объекта культурного наследия, в соответствии с разделом документации: «Раздел 3. Проект реставрации и приспособления. Подраздел 2. Проект. Часть 11. Обеспечение сохранности объекта культурного наследия», разработанной ООО «Коневские реставрационные мастерские» в 2023 году (шифр: КРМ-01/23-СП-СОКН).

2. Согласование выводов и подписание Акта экспертизы цифровой электронной подписью.
3. Принятие решения о передаче Акта государственной историко-культурной экспертизы Заказчику.

1. Рассмотрение выводов государственной историко-культурной экспертизы проектной документации на проведение работ по сохранению объекта культурного наследия федерального значения «Парк», входящего в состав объекта культурного наследия федерального значения «Павловский дворцово-парковый ансамбль», расположенного по адресу: Санкт-Петербург, г. Павловск, Революции ул., 20 (Санкт-Петербург, город Павловск, Садовая улица, дом 20): «Проектная документация на проведение работ по сохранению объекта культурного наследия федерального значения «Парк», входящего в состав объекта культурного наследия федерального значения «Павловский дворцово-парковый ансамбль», с восстановлением предмета охраны – павильона «Старое Шале» и устройством летнего павильона (некапитальное строение), по адресу: Санкт-Петербург, город Павловск, Садовая улица, 20», разработанной ООО «Коневские реставрационные мастерские» в 2023 году (шифр: КРМ-01/23-СП), а также по результатам государственной историко-культурной экспертизы документации, обосновывающей меры по обеспечению сохранности объекта культурного наследия федерального значения «Парк», входящего в состав объекта культурного наследия федерального значения «Павловский дворцово-парковый ансамбль», расположенного по адресу: Санкт-Петербург, г. Павловск, Революции ул., 20 (Санкт-Петербург, город Павловск, Садовая улица, дом 20), при проведении земляных, строительных, мелиоративных, хозяйственных работ, указанных в статье 30 Федерального закона от 25.06.2002 № 73-ФЗ работ по использованию лесов и иных работ в границах территории объекта культурного наследия, в соответствии с разделом документации: «Раздел 3. Проект реставрации и приспособления. Подраздел 2. Проект. Часть 11. Обеспечение сохранности объекта культурного наследия», разработанной ООО «Коневские реставрационные мастерские» в 2023 году (шифр: КРМ-01/23-СП-СОКН).

Слушали: Михайловская Г.В., Курленьиз Г.А., Бубнов В.И. – о рассмотрении вывода государственной историко-культурной экспертизы проектной документации на проведение работ по сохранению объекта культурного наследия федерального значения «Парк», входящего в состав объекта культурного наследия федерального значения «Павловский дворцово-парковый ансамбль», расположенного по адресу: Санкт-Петербург, г. Павловск, Революции ул., 20 (Санкт-Петербург, город Павловск, Садовая улица, дом 20): «Проектная документация на проведение работ по сохранению объекта культурного наследия федерального значения «Парк», входящего в состав объекта культурного наследия федерального значения «Павловский дворцово-парковый ансамбль», с восстановлением предмета охраны – павильона «Старое Шале» и устройством летнего павильона

(некапитальное строение), по адресу: Санкт-Петербург, город Павловск, Садовая улица, 20», разработанной ООО «Коневские реставрационные мастерские» в 2023 году (шифр: КРМ-01/23-СШ), а также вывода государственной историко-культурной экспертизы документации, обосновывающей меры по обеспечению сохранности объекта культурного наследия федерального значения «Парю», входящего в состав объекта культурного наследия федерального значения «Павловский дворцово-парковый ансамбль», расположенного по адресу: Санкт-Петербург, г. Павловск, Революции ул., 20 (Санкт-Петербург, город Павловск, Садовая улица, дом 20), при проведении земляных, строительных, мелиоративных, хозяйственных работ, указанных в статье 30 Федерального закона от 25.06.2002 № 73-ФЗ работ по использованию лесов и иных работ в границах территории объекта культурного наследия, в соответствии с разделом документации: «Раздел 3. Проект реставрации и приспособления. Подраздел 2. Проект. Часть 11. Обеспечение сохранности объекта культурного наследия», разработанной ООО «Коневские реставрационные мастерские» в 2023 году (шифр: КРМ-01/23-СШ-СОКН).

Решили: Согласиться с тем, что представленная проектная документация на проведение работ по сохранению объекта культурного наследия федерального значения «Парю», входящего в состав объекта культурного наследия федерального значения «Павловский дворцово-парковый ансамбль», расположенного по адресу: Санкт-Петербург, г. Павловск, Революции ул., 20 (Санкт-Петербург, город Павловск, Садовая улица, дом 20): «Проектная документация на проведение работ по сохранению объекта культурного наследия федерального значения «Парю», входящего в состав объекта культурного наследия федерального значения «Павловский дворцово-парковый ансамбль», с восстановлением предмета охраны – павильона «Старое Шале» и устройством летнего павильона (некапитальное строение), по адресу: Санкт-Петербург, город Павловск, Садовая улица, 20», разработанная ООО «Коневские реставрационные мастерские» в 2023 году (шифр: КРМ-01/23-СШ), а также документация, обосновывающая меры по обеспечению сохранности объекта культурного наследия федерального значения «Парю», входящего в состав объекта культурного наследия федерального значения «Павловский дворцово-парковый ансамбль», расположенного по адресу: Санкт-Петербург, г. Павловск, Революции ул., 20 (Санкт-Петербург, город Павловск, Садовая улица, дом 20), при проведении земляных, строительных, мелиоративных, хозяйственных работ, указанных в статье 30 Федерального закона от 25.06.2002 № 73-ФЗ работ по использованию лесов и иных работ в границах территории объекта культурного наследия, в соответствии с разделом документации: «Раздел 3. Проект реставрации и приспособления. Подраздел 2. Проект. Часть 11. Обеспечение сохранности объекта культурного наследия», разработанная ООО «Коневские реставрационные мастерские» в 2023 году (шифр: КРМ-01/23-СШ-СОКН)», соответствуют требованиям законодательства Российской Федерации в области государственной охраны объектов культурного наследия, представить оформленный текст Акта экспертизы в электронном виде с формулировкой вывода.

Голосование: 3 человека – за, против – нет, воздержавшихся – нет. Принято единогласно.

2. Согласование выводов и подписание Акта экспертизы цифровой электронной подписью.

Слушали: Михайловская Г.В., Курленьиз Г.А., Бубнов В.И. – о согласовании вывода и подписание Акта экспертизы цифровой электронной подписью.

Решили: Согласовать выводы и подписать Акт экспертизы в порядке, установленном Положением о государственной историко-культурной экспертизе, утвержденным постановлением Правительства Российской Федерации от 15.07.2009 № 569.

Голосование: 3 человека – за, против – нет, воздержавшихся – нет. Принято единогласно.

3. Принятие решения о передаче Акта государственной историко-культурной экспертизы Заказчику.

Слушали: Михайловская Г.В., Курленьиз Г.А., Бубнов В.И. - о передаче Акта государственной историко-культурной экспертизы Заказчику.

Решили: передать заказчику Акт экспертизы, подписанный электронными подписями, со всеми прилагаемыми документами и материалами на электронном носителе в формате документа (PDF).

Голосование: 3 человека – за, против – нет, воздержавшихся – нет. Принято единогласно.

Председатель экспертной
комиссии:

Михайловская Галина Викторовна



Подпись:

12 января 2024 года

Ответственный секретарь
экспертной комиссии:

Курленьиз Галина Александровна

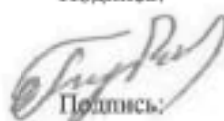


Подпись:

12 января 2024 года

Член экспертной комиссии:

Бубнов Владимир Иванович



Подпись:

12 января 2024 года

Протокол №4

организационного заседания экспертной комиссии по проведению государственной историко-культурной экспертизы проектной документации на проведение работ по сохранению объекта культурного наследия федерального значения «Парк», входящего в состав объекта культурного наследия федерального значения «Павловский дворцово-парковый ансамбль», расположенного по адресу: Санкт-Петербург, г. Павловск, Революции ул., 20 (Санкт-Петербург, город Павловск, Садовая улица, дом 20): «Проектная документация на проведение работ по сохранению объекта культурного наследия федерального значения «Парк», входящего в состав объекта культурного наследия федерального значения «Павловский дворцово-парковый ансамбль», с восстановлением предмета охраны – павильона «Старое Шале» и устройством летнего павильона (некапитальное строение), по адресу: Санкт-Петербург, город Павловск, Садовая улица, 20», разработанной ООО «Коневские реставрационные мастерские» в 2023 году (шифр: КРМ-01/23-СШ),
а также

по результатам государственной историко-культурной экспертизы документации, обосновывающей меры по обеспечению сохранности объекта культурного наследия федерального значения «Парк», входящего в состав объекта культурного наследия федерального значения «Павловский дворцово-парковый ансамбль», расположенного по адресу: Санкт-Петербург, г. Павловск, Революции ул., 20 (Санкт-Петербург, город Павловск, Садовая улица, дом 20), при проведении земляных, строительных, мелiorативных, хозяйственных работ, указанных в статье 30 Федерального закона от 25.06.2002 №73-ФЗ работ по использованию лесов и иных работ в границах территории объекта культурного наследия, в соответствии с разделом документации: «Раздел 3. Проект реставрации и приспособления. Подраздел 2. Проект. Часть 11. Обеспечение сохранности объекта культурного наследия», разработанной ООО «Коневские реставрационные мастерские» в 2023 году (шифр: КРМ-01/23-СШ-СОКН)

Санкт-Петербург, г. Павловск

06 марта 2024 года

Присутствовали аттестованные эксперты:

Михайловская Галина Викторовна - эксперт по проведению государственной историко-культурной экспертизы (приказ об аттестации Минкультуры России приказ МКРФ № 1668 от 11.10.2021).

Курленьиз Галина Александровна - эксперт по проведению государственной историко-культурной экспертизы (приказ об аттестации Минкультуры России № 2519 от 30.08.2023).

Пасечник Игорь Леонидович - эксперт по проведению государственной историко-культурной экспертизы (приказ об аттестации Минкультуры России приказ МКРФ №3237 от 28.11.2023).

Повестка дня:

1. О возобновлении проведения государственной историко-культурной экспертизы и утверждении нового состава членов Экспертной комиссии.
2. О выборе председателя и ответственного секретаря экспертной комиссии.
3. Об определении порядка работы и принятия решений экспертной комиссии.

4. Определение основных направлений работы экспертов.
5. Утверждение календарного плана работы Экспертной комиссии.
6. О принятии от Заказчика документов для проведения экспертизы и повторном рассмотрении откорректированной проектной документации.
7. О корректировке Протокола № 3 в связи с допущенной технической ошибкой.

1. О возобновлении проведения государственной историко-культурной экспертизы и утверждении нового состава членов Экспертной комиссии.

Слушали: Михайловская Г.А. – о возобновлении проведения государственной историко-культурной экспертизы и работы Экспертной комиссии в связи с отзывом проектной документации на проведение работ по сохранению объекта культурного наследия федерального значения «Парю», входящего в состав объекта культурного наследия федерального значения «Павловский дворцово-парковый ансамбль», расположенного по адресу: Санкт-Петербург, г. Павловск, Революции ул., 20 (Санкт-Петербург, город Павловск, Садовая улица, дом 20): «Проектная документация на проведение работ по сохранению объекта культурного наследия федерального значения «Парю», входящего в состав объекта культурного наследия федерального значения «Павловский дворцово-парковый ансамбль», с восстановлением предмета охраны – павильона «Старое Шале» и устройством летнего павильона (некапитальное строение), по адресу: Санкт-Петербург, город Павловск, Садовая улица, 20», разработанной ООО «Коневские реставрационные мастерские» в 2023 году (шифр: КРМ-01/23-СШ), а также документации, обосновывающей меры по обеспечению сохранности объекта культурного наследия федерального значения «Парю», входящего в состав объекта культурного наследия федерального значения «Павловский дворцово-парковый ансамбль», расположенного по адресу: Санкт-Петербург, г. Павловск, Революции ул., 20 (Санкт-Петербург, город Павловск, Садовая улица, дом 20), при проведении земляных, строительных, мелноративных, хозяйственных работ, указанных в статье 30 Федерального закона от 25.06.2002 №73-ФЗ работ по использованию лесов и иных работ в границах территории объекта культурного наследия, в соответствии с разделом документации: «Раздел 3. Проект реставрации и приспособления. Подраздел 2. Проект. Часть 11. Обеспечение сохранности объекта культурного наследия», разработанной ООО «Коневские реставрационные мастерские» в 2023 году (шифр: КРМ-01/23-СШ-СОКН).

Об утверждении нового состава членов Экспертной комиссии в связи с невозможностью ранее избранного члена экспертной комиссии Бубнова В.И. исполнять свои обязанности.

Постановили: Возобновить проведение государственной историко-культурной экспертизы и работу Экспертной комиссии в следующем составе: Михайловская Г.В., Курленьиз Г.А., Пасечник И.Л.

Голосование: 3 человека – за, против – нет, воздержавшихся – нет. Принято единогласно.

2. О выборе председателя и ответственного секретаря экспертной комиссии.

Слушали: Михайловская Г.В. - о выборе председателя экспертной комиссии и ее ответственного секретаря.

Постановили:

- Председателем экспертной комиссии выбрать – Михайловская Г.В.;
- Ответственным секретарем экспертной комиссии выбрать – Курленьиз Г.А.

Голосование: 3 человека – за, против – нет, воздержавшихся – нет. Принято единогласно.

3. Об определении порядка работы и принятия решений экспертной комиссии.

Слушали: Михайловская Г.В. – об утверждении порядка работы и принятия решений экспертной комиссии.

Решили: определить следующий порядок работы и принятия решений экспертной комиссии:

Экспертная комиссия проводит заседания в ходе выполнения государственной историко-культурной экспертизы, решения экспертной комиссии принимаются коллегиально, после проведения необходимых исследований и анализа проектной документации на проведение работ по сохранению объекта культурного наследия федерального значения «Парю», входящего в состав объекта культурного наследия федерального значения «Павловский дворцово-парковый ансамбль», расположенного по адресу: Санкт-Петербург, г. Павловск, Революции ул., 20 (Санкт-Петербург, город Павловск, Садовая улица, дом 20).

Голосование: 3 человека – за, против – нет, воздержавшихся – нет. Принято единогласно.

4. Определение основных направлений работы экспертов.

Слушали: Михайловская Г.В. - об утверждении основных направлений работы экспертов.

Постановили: определить следующие направления работы экспертов:

Постановили: определить следующие направления работы экспертов:

1. Михайловская Г.В. – проводит анализ представленной Заказчиком откорректированной проектной документации на предмет ее соответствия действующему законодательству по охране объектов культурного наследия;

2. Пасечник И.Л. - оценивает полноту и комплектность представленной на экспертизу откорректированной проектной документации;

3. Курленыз Г.А. - корректирует Акт государственной историко-культурной экспертизы и приложения к нему.

Голосование: 3 человека – за, против – нет, воздержавшихся – нет. Принято единогласно.

5. Утверждение календарного плана работы Экспертной комиссии.

Слушали: Михайловская Г.В. – об утверждении календарного плана работы Экспертной комиссии государственной историко-культурной экспертизы в связи с возобновлением работы Экспертной комиссии.

Постановили: утвердить календарный план работы Экспертной комиссии:

06.03.2024 – повторное рассмотрение предоставленной Заказчиком откорректированной проектной документации;

07.03.2024 – оформление Акта по результатам государственной историко-культурной экспертизы, заседание комиссии, подписание электронной подписью и передача Заказчику Акта по результатам государственной историко-культурной экспертизы.

Голосование: 3 человека – за, против – нет, воздержавшихся – нет. Принято единогласно.

6. О принятии от Заказчика документов для проведения экспертизы и повторном рассмотрении откорректированной проектной документации.

Слушали: Михайловская Г.В. – о принятии от Заказчика документов для проведения экспертизы и повторном рассмотрении откорректированной проектной документации.

Постановили:

1. Для возобновления проведения государственной историко-культурной экспертизы принять от Заказчика документы в составе:

- копия задания КГИОП на проведение работ по сохранению объекта культурного наследия, включенного в единый государственный реестр объектов культурного наследия (памятников истории и культуры) народов Российской Федерации, или выявленного объекта культурного наследия (реставрация и приспособление объекта для современного использования с восстановлением предмета охраны – павильона «Старое Шале») от 31.01.2023 № 01-21-114/22-0-1;

- откорректированная проектная документация.

2. Учесть предоставленные заказчиком документы, внести необходимые корректировки в Акт государственной историко-культурной экспертизы в части актуализации документации по объекту культурного наследия.

3. В случае возникновения вопросов запрашивать у заказчика дополнительные материалы в рабочем порядке.

Голосование: 3 человека – за, против – нет, воздержавшихся – нет. Принято единогласно.

7. О корректировки Протокола № 3 в связи с допущенной технической ошибкой.

Слушали: Михайловская Г.В. – о корректировки Протокола № 3 в связи с допущенной технической ошибкой.

Постановили:

В связи с допущенной технической ошибкой изложить п.1. Протокола № 3 в следующей редакции:

«1. Рассмотрение выводов государственной историко-культурной экспертизы проектной документации на проведение работ по сохранению объекта культурного наследия федерального значения «Парк», входящего в состав объекта культурного наследия федерального значения «Павловский дворцово-парковый ансамбль», расположенного по адресу: Санкт-Петербург, г. Павловск, Революции ул., 20 (Санкт-Петербург, город Павловск, Садовая улица, дом 20): «Проектная документация на проведение работ по сохранению объекта культурного наследия федерального значения «Парк», входящего в состав объекта культурного наследия федерального значения «Павловский дворцово-парковый ансамбль», с восстановлением предмета охраны – павильона «Старое Шале» и устройством летнего павильона (некапитальное строение), по адресу: Санкт-Петербург, город Павловск, Садовая улица, 20», разработанной ООО «Коневские реставрационные мастерские» в 2023 году (шифр: КРМ-01/23-СШ), а также по результатам государственной историко-культурной экспертизы документации, обосновывающей меры по обеспечению сохранности объекта культурного наследия федерального значения «Парк», входящего в состав объекта культурного наследия федерального значения «Павловский дворцово-парковый ансамбль», расположенного по адресу: Санкт-Петербург, г. Павловск, Революции ул., 20 (Санкт-Петербург, город Павловск, Садовая улица, дом 20), при проведении земляных, строительных, мелiorативных, хозяйственных работ, указанных в статье 30 Федерального закона от 25.06.2002 № 73-ФЗ работ по использованию лесов и иных работ в границах территории объекта культурного наследия, в соответствии с разделом документации: «Раздел 3. Проект реставрации и приспособления. Подраздел 2. Проект. Часть II. Обеспечение сохранности объекта культурного наследия», разработанной

ООО «Коневские реставрационные мастерские» в 2023 году (шифр: КРМ-01/23-СШ-СОКН).

Слушали: Михайловская Г.В., Курленьиз Г.А., Пасечник И.Л. – о рассмотрении вывода государственной историко-культурной экспертизы проектной документации на проведение работ по сохранению объекта культурного наследия федерального значения «Парю», входящего в состав объекта культурного наследия федерального значения «Павловский дворцово-парковый ансамбль», расположенного по адресу: Санкт-Петербург, г. Павловск, Революции ул., 20 (Санкт-Петербург, город Павловск, Садовая улица, дом 20): «Проектная документация на проведение работ по сохранению объекта культурного наследия федерального значения «Парю», входящего в состав объекта культурного наследия федерального значения «Павловский дворцово-парковый ансамбль», с восстановлением предмета охраны – павильона «Старое Шале» и устройством летнего павильона (некапитальное строение), по адресу: Санкт-Петербург, город Павловск, Садовая улица, 20», разработанной ООО «Коневские реставрационные мастерские» в 2023 году (шифр: КРМ-01/23-СШ), а также вывода государственной историко-культурной экспертизы документации, обосновывающей меры по обеспечению сохранности объекта культурного наследия федерального значения «Парю», входящего в состав объекта культурного наследия федерального значения «Павловский дворцово-парковый ансамбль», расположенного по адресу: Санкт-Петербург, г. Павловск, Революции ул., 20 (Санкт-Петербург, город Павловск, Садовая улица, дом 20), при проведении земляных, строительных, мелиоративных, хозяйственных работ, указанных в статье 30 Федерального закона от 25.06.2002 № 73-ФЗ работ по использованию лесов и иных работ в границах территории объекта культурного наследия, в соответствии с разделом документации: «Раздел 3. Проект реставрации и приспособления. Подраздел 2. Проект. Часть 11. Обеспечение сохранности объекта культурного наследия», разработанной ООО «Коневские реставрационные мастерские» в 2023 году (шифр: КРМ-01/23-СШ-СОКН).

Решили:

- Согласиться с тем, что представленная проектная документация на проведение работ по сохранению объекта культурного наследия федерального значения «Парю», входящего в состав объекта культурного наследия федерального значения «Павловский дворцово-парковый ансамбль», расположенного по адресу: Санкт-Петербург, г. Павловск, Революции ул., 20 (Санкт-Петербург, город Павловск, Садовая улица, дом 20): «Проектная документация на проведение работ по сохранению объекта культурного наследия федерального значения «Парю», входящего в состав объекта культурного наследия федерального значения «Павловский дворцово-парковый ансамбль», с восстановлением предмета охраны – павильона «Старое Шале» и устройством летнего павильона (некапитальное строение), по адресу: Санкт-Петербург, город Павловск, Садовая улица, 20», разработанная ООО «Коневские реставрационные мастерские» в 2023 году (шифр: КРМ-01/23-СШ), соответствуют требованиям законодательства Российской Федерации в области государственной охраны объектов культурного наследия.

- Согласиться с тем, что согласно представленному разделу возможно (положительное заключение) обеспечение сохранности объекта культурного наследия федерального значения «Парю», входящего в состав объекта культурного наследия федерального значения «Павловский дворцово-парковый ансамбль», расположенного по адресу: Санкт-Петербург, г. Павловск, Революции ул., 20 (Санкт-Петербург, город Павловск, Садовая улица, дом 20), при проведении земляных, строительных, мелиоративных, хозяйственных работ, указанных

в статье 30 Федерального закона от 25.06.2002 №73-ФЗ работ по использованию лесов и иных работ в границах территории объекта культурного наследия, на основании раздела документации: «Раздел 3. Проект реставрации и приспособления. Подраздел 2. Проект. Часть 11. Обеспечение сохранности объекта культурного наследия», разработанного ООО «Коневские реставрационные мастерские» в 2023 году (шифр: КРМ-01/23-СП-СОКН).

- Представить оформленный текст Акта экспертизы в электронном виде с формулировкой вывода.

Голосование: 3 человека – за, против – нет, воздержавшихся – нет. Принято единогласно».

Голосование: 3 человека – за, против – нет, воздержавшихся – нет. Принято единогласно.

Председатель экспертной
комиссии:

Михайловская Галина Викторовна




Подпись:

06 марта 2024 г.

Ответственный секретарь
экспертной комиссии:

Курленьиз Галина Александровна



Подпись:

06 марта 2024 г.

Член экспертной комиссии:

Пасечник Игорь Леонидович



Подпись:

06 марта 2024 г.

Протокол № 5

заседания экспертной комиссии по проведению государственной историко-культурной экспертизы проектной документации на проведение работ по сохранению объекта культурного наследия федерального значения «Парк», входящего в состав объекта культурного наследия федерального значения «Павловский дворцово-парковый ансамбль», расположенного по адресу: Санкт-Петербург, г. Павловск, Революции ул., 20 (Санкт-Петербург, город Павловск, Садовая улица, дом 20): «Проектная документация на проведение работ по сохранению объекта культурного наследия федерального значения «Парк», входящего в состав объекта культурного наследия федерального значения «Павловский дворцово-парковый ансамбль», с восстановлением предмета охраны – павильона «Старое Шале» и устройством летнего павильона (некапитальное строение), по адресу: Санкт-Петербург, город Павловск, Садовая улица, 20», разработанной ООО «Коневские реставрационные мастерские» в 2023 году (шифр: КРМ-01/23-СШ),

а также

по результатам государственной историко-культурной экспертизы документации, обосновывающей меры по обеспечению сохранности объекта культурного наследия федерального значения «Парк», входящего в состав объекта культурного наследия федерального значения «Павловский дворцово-парковый ансамбль», расположенного по адресу: Санкт-Петербург, г. Павловск, Революции ул., 20 (Санкт-Петербург, город Павловск, Садовая улица, дом 20), при проведении земляных, строительных, мелiorативных, хозяйственных работ, указанных в статье 30 Федерального закона от 25.06.2002 №73-ФЗ работ по использованию лесов и иных работ в границах территории объекта культурного наследия, в соответствии с разделом документации: «Раздел 3. Проект реставрации и приспособления. Подраздел 2. Проект. Часть 11. Обеспечение сохранности объекта культурного наследия», разработанной ООО «Коневские реставрационные мастерские» в 2023 году (шифр: КРМ-01/23-СШ-СОКН)

Санкт-Петербург, г. Павловск

07 марта 2024 года

Присутствовали аттестованные эксперты:

Председатель экспертной комиссии:

Михайловская Галина Викторовна - эксперт по проведению государственной историко-культурной экспертизы (приказ об аттестации Минкультуры России приказ МКРФ № 1668 от 11.10.2021).

Ответственный секретарь экспертной комиссии:

Курленьиз Галина Александровна - эксперт по проведению государственной историко-культурной экспертизы (приказ об аттестации Минкультуры России № 2519 от 30.08.2023).

Член экспертной комиссии:

Пасечник Игорь Леонидович - эксперт по проведению государственной историко-культурной экспертизы (приказ об аттестации Минкультуры России приказ МКРФ №3237 от 28.11.2023).

Повестка дня:

1. Рассмотрение выводов государственной историко-культурной экспертизы проектной документации на проведение работ по сохранению объекта культурного наследия

федерального значения «Парк», входящего в состав объекта культурного наследия федерального значения «Павловский дворцово-парковый ансамбль», расположенного по адресу: Санкт-Петербург, г. Павловск, Революции ул., 20 (Санкт-Петербург, город Павловск, Садовая улица, дом 20): «Проектная документация на проведение работ по сохранению объекта культурного наследия федерального значения «Парк», входящего в состав объекта культурного наследия федерального значения «Павловский дворцово-парковый ансамбль», с восстановлением предмета охраны – павильона «Старое Шале» и устройством летнего павильона (некапитальное строение), по адресу: Санкт-Петербург, город Павловск, Садовая улица, 20», разработанной ООО «Коневские реставрационные мастерские» в 2023 году (шифр: КРМ-01/23-СШ), а также по результатам государственной историко-культурной экспертизы документации, обосновывающей меры по обеспечению сохранности объекта культурного наследия федерального значения «Парк», входящего в состав объекта культурного наследия федерального значения «Павловский дворцово-парковый ансамбль», расположенного по адресу: Санкт-Петербург, г. Павловск, Революции ул., 20 (Санкт-Петербург, город Павловск, Садовая улица, дом 20), при проведении земляных, строительных, мелиоративных, хозяйственных работ, указанных в статье 30 Федерального закона от 25.06.2002 № 73-ФЗ работ по использованию лесов и иных работ в границах территории объекта культурного наследия, в соответствии с разделом документации: «Раздел 3. Проект реставрации и приспособления. Подраздел 2. Проект. Часть 11. Обеспечение сохранности объекта культурного наследия», разработанной ООО «Коневские реставрационные мастерские» в 2023 году (шифр: КРМ-01/23-СШ-СОКН).

2. Согласование выводов и подписание Акта экспертизы цифровой электронной подписью.
3. Принятие решения о передаче Акта государственной историко-культурной экспертизы Заказчику.

1. Рассмотрение выводов государственной историко-культурной экспертизы проектной документации на проведение работ по сохранению объекта культурного наследия федерального значения «Парк», входящего в состав объекта культурного наследия федерального значения «Павловский дворцово-парковый ансамбль», расположенного по адресу: Санкт-Петербург, г. Павловск, Революции ул., 20 (Санкт-Петербург, город Павловск, Садовая улица, дом 20): «Проектная документация на проведение работ по сохранению объекта культурного наследия федерального значения «Парк», входящего в состав объекта культурного наследия федерального значения «Павловский дворцово-парковый ансамбль», с восстановлением предмета охраны – павильона «Старое Шале» и устройством летнего павильона (некапитальное строение), по адресу: Санкт-Петербург, город Павловск, Садовая улица, 20», разработанной ООО «Коневские реставрационные мастерские» в 2023 году (шифр: КРМ-01/23-СШ), а также по результатам государственной историко-культурной экспертизы документации, обосновывающей меры по обеспечению сохранности объекта культурного наследия федерального значения «Парк», входящего в состав объекта культурного наследия федерального значения «Павловский дворцово-парковый ансамбль», расположенного по адресу: Санкт-Петербург, г. Павловск, Революции ул., 20 (Санкт-Петербург, город Павловск, Садовая улица, дом 20), при проведении земляных, строительных, мелиоративных, хозяйственных работ, указанных в статье 30 Федерального закона от 25.06.2002 № 73-ФЗ работ по использованию лесов и иных работ в границах территории объекта культурного

наследия, в соответствии с разделом документации: «Раздел 3. Проект реставрации и приспособления. Подраздел 2. Проект. Часть 11. Обеспечение сохранности объекта культурного наследия», разработанной ООО «Коневские реставрационные мастерские» в 2023 году (шифр: КРМ-01/23-СП-СОКН).

Слушали: Михайловская Г.В., Курленьиз Г.А., Пасечник И.Л. – о рассмотрении вывода государственной историко-культурной экспертизы проектной документации на проведение работ по сохранению объекта культурного наследия федерального значения «Парю», входящего в состав объекта культурного наследия федерального значения «Павловский дворцово-парковый ансамбль», расположенного по адресу: Санкт-Петербург, г. Павловск, Революции ул., 20 (Санкт-Петербург, город Павловск, Садовая улица, дом 20): «Проектная документация на проведение работ по сохранению объекта культурного наследия федерального значения «Парю», входящего в состав объекта культурного наследия федерального значения «Павловский дворцово-парковый ансамбль», с восстановлением предмета охраны – павильона «Старое Шале» и устройством летнего павильона (некапитальное строение), по адресу: Санкт-Петербург, город Павловск, Садовая улица, 20», разработанной ООО «Коневские реставрационные мастерские» в 2023 году (шифр: КРМ-01/23-СП), а также вывода государственной историко-культурной экспертизы документации, обосновывающей меры по обеспечению сохранности объекта культурного наследия федерального значения «Парю», входящего в состав объекта культурного наследия федерального значения «Павловский дворцово-парковый ансамбль», расположенного по адресу: Санкт-Петербург, г. Павловск, Революции ул., 20 (Санкт-Петербург, город Павловск, Садовая улица, дом 20), при проведении земляных, строительных, мелиоративных, хозяйственных работ, указанных в статье 30 Федерального закона от 25.06.2002 № 73-ФЗ работ по использованию лесов и иных работ в границах территории объекта культурного наследия, в соответствии с разделом документации: «Раздел 3. Проект реставрации и приспособления. Подраздел 2. Проект. Часть 11. Обеспечение сохранности объекта культурного наследия», разработанной ООО «Коневские реставрационные мастерские» в 2023 году (шифр: КРМ-01/23-СП-СОКН).

Решили:

- Согласиться с тем, что представленная проектная документация на проведение работ по сохранению объекта культурного наследия федерального значения «Парю», входящего в состав объекта культурного наследия федерального значения «Павловский дворцово-парковый ансамбль», расположенного по адресу: Санкт-Петербург, г. Павловск, Революции ул., 20 (Санкт-Петербург, город Павловск, Садовая улица, дом 20): «Проектная документация на проведение работ по сохранению объекта культурного наследия федерального значения «Парю», входящего в состав объекта культурного наследия федерального значения «Павловский дворцово-парковый ансамбль», с восстановлением предмета охраны – павильона «Старое Шале» и устройством летнего павильона (некапитальное строение), по адресу: Санкт-Петербург, город Павловск, Садовая улица, 20», разработанная ООО «Коневские реставрационные мастерские» в 2023 году (шифр: КРМ-01/23-СП), соответствуют требованиям законодательства Российской Федерации в области государственной охраны объектов культурного наследия.

- Согласиться с тем, что согласно представленному разделу возможно (положительное заключение) обеспечение сохранности объекта культурного наследия федерального значения «Парю», входящего в состав объекта культурного наследия федерального значения

«Павловский дворцово-парковый ансамбль», расположенного по адресу: Санкт-Петербург, г. Павловск, Революции ул., 20 (Санкт-Петербург, город Павловск, Садовая улица, дом 20), при проведении земляных, строительных, мелноративных, хозяйственных работ, указанных в статье 30 Федерального закона от 25.06.2002 №73-ФЗ работ по использованию лесов и иных работ в границах территории объекта культурного наследия, на основании раздела документации: «Раздел 3. Проект реставрации и приспособления. Подраздел 2. Проект. Часть 11. Обеспечение сохранности объекта культурного наследия», разработанного ООО «Коневские реставрационные мастерские» в 2023 году (шифр: КРМ-01/23-СП-СОКН).
- Представить оформленный текст Акта экспертизы в электронном виде с формулировкой вывода.

Голосование: 3 человека – за, против – нет, воздержавшихся – нет. Принято единогласно.

2. Согласование выводов и подписание Акта экспертизы цифровой электронной подписью.

Слушали: Михайловская Г.В., Курленьиз Г.А., Пасечник И.Л. – о согласовании вывода и подписание Акта экспертизы цифровой электронной подписью.

Решили: Согласовать выводы и подписать Акт экспертизы в порядке, установленном Положением о государственной историко-культурной экспертизе, утвержденным постановлением Правительства Российской Федерации от 15.07.2009 № 569.

Голосование: 3 человека – за, против – нет, воздержавшихся – нет. Принято единогласно.

3. Принятие решения о передаче Акта государственной историко-культурной экспертизы Заказчику.

Слушали: Михайловская Г.В., Курленьиз Г.А., Пасечник И.Л. - о передаче Акта государственной историко-культурной экспертизы Заказчику.

Решили: передать заказчику Акт экспертизы, подписанный электронными подписями, со всеми прилагаемыми документами и материалами на электронном носителе в формате документа (PDF).

Голосование: 3 человека – за, против – нет, воздержавшихся – нет. Принято единогласно.

Председатель экспертной
комиссии:

Михайловская Галина Викторовна



Подпись:

07 марта 2024 года

Ответственный секретарь
экспертной комиссии:

Курленьиз Галина Александровна



Подпись:

07 марта 2024 года

Член экспертной комиссии:

Пасечник Игорь Леонидович



Подпись:

07 марта 2024 года

Приложение № 11 к Акту

по результатам государственной историко-культурной экспертизы проектной документации на проведение работ по сохранению объекта культурного наследия федерального значения «Парк», входящего в состав объекта культурного наследия федерального значения «Павловский дворцово-парковый ансамбль», расположенного по адресу: Санкт-Петербург, г. Павловск, Революции ул., 20 (Санкт-Петербург, город Павловск, Садовая улица, дом 20): «Проектная документация на проведение работ по сохранению объекта культурного наследия федерального значения «Парк», входящего в состав объекта культурного наследия федерального значения «Павловский дворцово-парковый ансамбль», с восстановлением предмета охраны – павильона «Старое Шале» и устройством летнего павильона (некапитальное строение), по адресу: Санкт-Петербург, город Павловск, Садовая улица, 20», разработанной ООО «Коневские реставрационные мастерские» в 2023 году (шифр: КРМ-01/23-СП), а также по результатам государственной историко-культурной экспертизы документации, обосновывающей меры по обеспечению сохранности объекта культурного наследия федерального значения «Парк», входящего в состав объекта культурного наследия федерального значения «Павловский дворцово-парковый ансамбль», расположенного по адресу: Санкт-Петербург, г. Павловск, Революции ул., 20 (Санкт-Петербург, город Павловск, Садовая улица, дом 20), при проведении земляных, строительных, мелиоративных, хозяйственных работ, указанных в статье 30 Федерального закона от 25.06.2002 №73-ФЗ работ по использованию лесов и иных работ в границах территории объекта культурного наследия, в соответствии с разделом документации: «Раздел 3. Проект реставрации и приспособления. Подраздел 2. Проект. Часть 11. Обеспечение сохранности объекта культурного наследия», разработанной ООО «Коневские реставрационные мастерские» в 2023 году (шифр: КРМ-01/23-СП-СОКН)

Материалы, содержащие информацию о ценности объекта с точки зрения истории, археологии, архитектуры, градостроительства, искусства, науки и техники, эстетики, этнологии или антропологии, социальной культуры

Историческая записка

Введение

Историческая справка составлена на основании архивных документов и иконографических материалов из фондов Государственного музея-заповедника «Павловск» (СПБ ГБУК ГМЗ "Павловск"), в том числе и проектов середины XX в., материалов Отдела систематизации, популяризации и хранения документированной информации об объектах культурного наследия КГИОП, изобразительных материалов Государственного музея истории Санкт-Петербурга, Государственного Эрмитажа. В основе текста лежит исследование, выполненное в 1949 г. сотрудницей ГМЗ «Павловск» Н.И. Громовой, которое дополнено пояснительными записками к проекту 1964 г., сведениями из печатных источников и интернет ресурсов.

Во второй половине XVIII в. швейцарские домики и пастушеские хижинки были повсеместно непременными принадлежностями садов загородных дворцов владетельных лиц и вельмож. Законодательница мод того времени, королева французская Мария-Антуанетта, любительница сельской жизни, приохотила весь двор к идиллическим затеям и к той изящной, изысканной простоте, которая была в сущности видоизменением роскоши. В садах Трианона явились первые образцы беседок в сельском вкусе.

Наиболее адекватным художественным образом для архитектурного воплощения этой идеи в большинстве случаев оказывался тип горной (альпийской) хижины – chalet. Характерный для народной архитектуры альпийского региона (Швейцария, Савойя) тип жилища – деревянного или фахверкового, как правило, крытого соломой – адаптированный к размещению в парковом ландшафте, оказался чрезвычайно плодотворным для художественных поисков зодчих-классицистов. Как правило, все они являлись не имитациями, а реально функционировавшими хозяйствами – небольшими фермами, производившими для нужд своих хозяев, а иногда и на продажу, молочные продукты, овощи, фрукты, виноград и т.п.

Графство Монбельяр с именем Этьюп, в котором провела детские годы вюртембергская принцесса София Доротея Августа Луиза, будущая великая княгиня Мария Федоровна, располагалась как раз в ближайшем соседстве с Альпами. Принцесса, безусловно, могла наблюдать народную архитектуру региона в ее естественной среде.

Фасады и планировка. 1780-1917.

Старое Шале является одним из первых крупных павильонов сооруженных в Павловске и дату его постройки можно отнести к 1770-80 годам, т. к. на историческом плане 1780 г. он уже обозначен и в одном из медальонов рамки этого плана дается его изображение¹ (Ил. 1).

Кто был автором проекта «Старого Шале», точно не установлено. Успенский А.И. приписывает постройку Камерону, он пишет, что «Камерон составлял проект Шале в 1779

¹ Брунольт. План Пауллуста и Мариентала и их перспективы. 1780 г. Архив ГМЗ Павловск. Ч-1047, ПМ КП-43765_1

г.». В.Н. Талепоровским же было выдвинуто предположение об авторстве Старого Шале, приписанное им архитектору Петру Поттону (Патону)².

После постройки Шале посещала императрица Екатерина II, о чем есть письмо Павлу и Марии Федоровне 2-го мая 1782 г.: «...Третьяго дня я посетила Павловское... Оттуда мы (от Храма Дружбы) через мост... отправились в Шале, которое нашли чистым и хорошо содержимым. Там я села и наша вид оттуда очень приятным...»³

Большое количество изобразительного материала 1780-х-1790-х гг., (Илл. 3-13) в том числе фиксационный чертеж Ф.С. Чунихина⁴ (Илл. 6), позволяет судить о первоначальном виде постройки, который сохранялся неизменным в продолжении всего бытования Шале. Стены Шале кирпичные, оштукатуренные и рустованные. Оконные и дверные проемы гладкие, обрамленные наличником под камень. Стены кухни и кладовки имели деревянный каркас (фахверк) по типу швейцарских хижин. На заднем фасаде (восточном) перед входными дверьми в Шале и в кухню, был «навес на четырех столбах с соломенною на одну сторону крышей»⁵, где поднималась на чердак деревянная лестница. Крыши по деревянным стропилам над всеми помещениями были крыты также соломой. Над главным круглым помещением «крыша конусообразной формы», с одним слуховым окном, на конце была установлена на двух деревянных столбах колоколенка, вверху завершающаяся четырехскатной крышей, также крытой соломой. В верхней части столбов на перекладине был подвешен колокол. Обе боковые полукруглые пристройки также имели высокие конусообразные крыши. Заднее прямоугольное помещение (кухня) имело двухскатную крышу с высокой кирпичной трубой было покрыто трехскатной крышей, с одним слуховым окном.

Шале состояло из семи помещений: круглой главной парадной комнаты с тремя оконными проемами и тремя дверными проемами, ведущими в два маленьких помещения полукруглой формы, и в узенькое помещение четырехугольной формы – «коридор», как указано в описи 1790 г. Левое (западное) полукруглое помещение имело два оконных проема; правое (восточное) – один дверной проем, служивший парадным входом в Шале. Из «коридора» дверной проем вел в четырехугольное помещение.

В левой стене этого помещения имелось два оконных проема. В противоположенной стене – к коридору – дверной проем наружной двери. В противоположном углу – камин.

² «Патон, Петр Юрьевич, архитектор, сын бывшего придворного мундкоха, родился в 1734 г.; он изучал архитектуру под руководством П. Трезини, работая в качестве его помощника в течение двух лет. В 1749 г. П. поступил к знаменитому графу Растрелли, у которого занимался исполнением чертежей по постройке Зимнего дворца и наблюдением за работами; это он исполнил настолько успешно, что 10 декабря 1752 г. по аттестации своего патрона был признан достойным звания "тезеля" и принят в Канцелярию строений "архитектурным помощником третьего класса"... В 1755 году П. строил в Ораниенбауме театр, два года спустя был возведен в звание "за-архитектора"...; а 11-го октября 1762 г. получил звание архитектора...; 23 ноября 1767 г. П. был определен в Коммерц-Коллегию и 29 марта 1770 г. уволен из Канцелярии строений; в 1767 г. он был архитектором в Ораниенбауме, 8 июля 1782 г. получил чин надворного советника, а в 1783-1802 гг. состоял архитектором при Сенате. Умер 2 декабря 1809 г.». (Русский биографический словарь. Том XIII. СПб., 1902. С. 380)

³ Здесь и далее цитата по «Исследование к реставрации «Старого Шале». Громова Н.И. 1949 г. Архив ГМЗ «Павловск», № 2265-1, стр. 32. В указанном исследовании Громовой приводятся выписки «из рукописного архива» музея.

⁴ Чунихин Ф.С. Старое Шале. Фасад и план. Пейзаж с Большим каскадом и статуей Цереры. 1797 г. ГМЗ Павловск. ЦХ-3332-ХП, ПМ КП-24064

⁵ цитата по «Исследование к реставрации «Старого Шале». Громова Н.И. 1949 г. Архив ГМЗ «Павловск», № 2265-1, стр. 31

Справа (с восточной стороны) непосредственно примыкала квадратная пристройка - «кухня» с 2-мя дверными и одним оконным проемами. Один дверной проем был выходом наружу, а второй - в кладовую пристроенный между кухней и полукруглым помещением.

Оконные проемы круглых помещений были вверху полуциркульной формы. Оконные рамы о двух частях: верхняя полуциркульная фрамуга на три, радиально расположенных стекла; нижняя прямая часть - двухстворчатая на три стекла каждая половинка. Снаружи окна, включая чердачные, были закрыты ставнями.

В 1799 году в Шале был произведен ремонт «вследствие следующего заявления от 13 сентября камерфурьера в Городовое Правление. В театре в разных местах, также в Молочной и в Шале имеется внутри комнат превеличайшая течь, отчего может вред учиниться также штукатурка и живопись от мокроты отвалиться»⁶. Вероятно, был произведен ремонт крыши.

В 1811 г. в Шале проходят небольшие ремонтные работы, характер которых не уточняется⁷.

В 1827 г. была отремонтирована крыша⁸.

К 1840 г. относится опись «увеселительному зданию, именуемому Старое Шале»⁹ где уточняются сведения о количестве и материале разных деталей и скобяных изделий. Так,

⁶ Там же

⁷ Там же, стр. 22

⁸ «Деревня Глинки крестьянин Петр Кирилов вывез к старой Шале на починку крыши соломы двадцать восемь пудов по 55 коп. Пятнадцать рублей 10 коп. О чем Городовому правлению имею честь донести и прошу о выдаче денег. Комиссар Антонов. Мая 17 дня 1827 года». цитата по «Исследование к реставрации «Старого Шале». Громова Н.И. 1949 г. Архив ГМЗ «Павловск», № 2265-1, стр. 28

⁹ Строение каменное покрыто соломою по разжелобкам и по местам обложено листовым железом. Во внутренности:

1 комната, окон с летними рамами по 6 стекол - 2.

из них: задвижек железных -2 пары.

петель железных -4.

крючков железных -4.

Стены обиты холстом, потолок оштукатурен с живописью.

Камин кирпичный -1.

на коем доска серого мрамора и на полу пред оным такой те.

Пол дубовый паркетный.

Дверей одиноких -2

при них - замок медный 1

железный с болтом -1

щеколда железная -1

петель железных -1 пара

петель на крючках -1

В проходном чуланчике шкаф простого дерева, в верхней части дверь с 2-мя стеклами и внизу дверь.

Глухая, из них одно стекло треснувши -1

Пол дубовый паркетный.

По 2-ой круглой комнате.

Окон с летними рамами о 9-ти стеклах -3

при них задвижек -3 пары

петель железных -6

крючьев железных -3

Подоконников белого мрамора -3

Стены обиты холстом и потолок оштукатурен куполом с живописью

Дверей створных -3

при них замков медных -3

задвижек железных -3 пары

петель железных -6 пар

в 3 чуланчике

например, уточняется, что окна круглого зала имели 9 стекол, что отображено далеко не на всех ранних рисунках, но соответствует проектному чертежу интерьера (по 3 стекла в двух створках, и 3 в полуциркульной фрамуге). «В полукруглой западной пристройке — два окна таких же». Окна снаружи закрывались ставнями «простого дерева». В описи говорится, что крыши крыты «соломою по разжелобкам и по местам обложено листовым железом». Металлические накладки на изображениях встречаются только после 1891 г.¹⁰ (Илл. 19), однако, это более раннее решение.

Заметим, что в этой описи содержится единственное упоминание о живописном оформлении потолка прямоугольной («1-й») комнаты, изображений которого не сохранилось.

В 1858 г. проводятся работы, названные "по возобновлению Старого Шале", в том числе плотничные, столярные, малярные, штукатурные, каменотесные, земляные и прочие¹¹.

27 июля 1870 г. произошел пожар в Старом Шале. «По осмотру здания, Старое Шале» оказалось, что оно построено из камня, покрыто по деревянным стропилам соломой: двери и ставни деревянные; с правой стороны от фасада находится каменный небольшой чулан, имеющий от земли два аршина вышины, крыша которого покрыта была также соломой и по показанию Якубовского огонь показался на этой крыше; эта крыша имеет расстояние от общей крыши всего Шале не более одного аршина в вышину, следовательно огонь с крыши чулана весьма легко мог распространиться на крышу всего Шале. Кругом всего Шале

Окон с летними рамами по 9 стекол -2

при них задвижек -2 пары

петель железных -4

крючков железных -4

Стены и потолок оштукатурены, пол простой, крашеный

В 4-ой боковой комнате:

Стены и потолок оштукатурены, пол простой крашеный.

Дверь одинакая -1

при ней петель -1 пара

замок железный с болтом -1

крючьев 1

В 5-ой кухне:

Стены и потолок оштукатурены

Окно с рамою о 6 стеклах -1

При нем петель -1 пара

крючков -1

Пол кирпичный пополам с плитою.

Дверей одинаких с железными петлями -2

Замок железный с болтом -1

В чулане пол из плиты

По наружности у семи окон больших и одного малого ставней простого дерева на железных петлях с крючьями -8

Лестница на чердак деревянная.

На чердаке дверь простая на железных петлях с накладкой -1

Окон слуховых со ставнями -2

Навес на четырех столбах с соломенную на одну сторону крышу.

По сей описи сдал Камерфурьер (п) АПАРИН

По сей описи принял Комиссар (п) АНТОНОВ

¹⁰ Открытка. Павловский парк. Старое шале. 1891 г. ГМЗ Павловск. НВК-14010-3-1

¹¹ по «Исследование к реставрации «Старого Шале». Громова Н.И. 1949 г. Архив ГМЗ «Павловск», № 2265-1, стр. 27

имеются пешеходные дорожки. С левой стороны фасада, так равно и с задней стороны, имеется из тонких деревянных брусьев постройка, в виде беседки. Сгорела соломенная крыша со стропилами и внутри здания сделаны некоторые повреждения: находящаяся же внутри Шале мебель, посуда и проч. вытащено оттуда без всякого повреждения. Убыток от пожара и повреждения простирается до 1000 рублей. Само же здание "Старое Шале" и движимое имущество застраховано на 6 тыс»¹².

Помимо подтверждения сведений о сохранении первоначального конструктивного решения и материалов, уточняются данные о высоте, на которых находилась крыша чулана (1 аршин = 71 см).

При сопоставлении ранних изображений и чертежей 1797 и 1803 г. с чертежами архитектора Д.Д. Зайцева, выполненными в 1905 г.¹³ (Илл. 21, 22, 23), становится ясно, что в архитектурном решении здания за сто лет практически ничего не изменилось¹⁴, за исключением, расположения плиты на кухне и появления нового дымохода, о чем свидетельствует изменение толщины стены.

Разрез 1905 г. (Илл. 23) уточняет конструктивное решение объекта в части перекрытий, в частности из него видно, что не только плоские перекрытия были выполнены из дерева, но и свод центрального зала.

Документальных данных о цветовом решении фасадов не имеется. На чертеже 1897 и 1803 г., а также на некоторых других акварелях, фасады, показаны рустованные под камень охристого цвета; на части изображений стены показаны белыми. Открытки начала XX в. отображают здание со светло-серыми стенами, но оставленными без окраски наличниками и трубой, зелеными ставнями и дверьми, охристым фахверком¹⁵ (Илл. 38, 40)

До 1917 г. Шале было в полном порядке и охранялось сторожем.

Интерьеры. 1780-1917

Авторство интерьеров памятника атрибутируется на основании чертежа 1780-х гг. (Илл. 2). На основании проектного чертежа отделки центрального зала Шале, подписанного Анри-Франсуа-Габриэлем Виолье и озаглавленного «Проект декора Круглого зала Шале в Павловске»¹⁶, оно сейчас приписывается этому швейцарскому художнику и архитектору, в рассматриваемый период тесно сотрудничавшему с великокняжеским двором и активно задействованным в украшении павловского имения. Выполненный тушью и расцвеченный акварелью лист детально изображает отделку

¹² цитата по «Исследование к реставрации «Старого Шале». Громова Н.И. 1949 г. Архив ГМЗ «Павловск», № 2265-1, стр. 29

¹³ Зайцев Д.Д. Павловск. Старое Шале. 1905 г. ГМЗ Павловск. Ч-1321, ПМ КП-44079, Ч-1322, ПМ КП-44080, Ч-1323, ПМ КП-44081

¹⁴ Уже первыми владельцами Павловска, унаследовавшими его от создательницы – императрицы Марии Федоровны, великим князем Михаилом Павловичем и великой княгиней Еленой Павловной, вполне осознавалось историческое значение первоначальных построек имения, сохранявших память об императрице-матери. Как указывает М.И. Семевский, Михаил Павлович, когда заходила речь даже о простом ремонте садовых зданий, «отстаивая эти памятники былого времени, соглашался лишь тогда, когда подобное ходатайство не противоречило воле покойной императрицы».

¹⁵ Открытка. Павловский парк. Старое шале. Начало XX в. ГМЗ Павловск. М-всп.-2224

¹⁶ Проект росписи круглого зала. ГМЗ «Павловск». Инв. № ЦХ-3211-ХП. Чертеж в послевоенный период обнаружен в собрании графики Государственного Исторического музея в Москве, происходит из собрания П.Я. Дашкова; в 1968 г. передан в собрание Павловска.

центрального зала и в сочетании с фотофиксацией начала XX века дает вполне достаточный материал для проектирования воссоздания этой отделки.

По контрасту со скромным внешним обликом, интерьеры постройки были богато декорированы и изысканно обставлены ¹⁷.

Согласно проекту, центральный круглый зал был богато декорирован живописью, призванной создать иллюзию открытой ротонды-перголы. На всю высоту помещения были написаны увитые цветочными гирляндами колонны, несущие антаблемент и балюстраду с вазами и натянутыми между ними гирляндами. Промежутки между колоннами были заняты трельяжными решетками, в иллюзорных «проемах» которой помещались зеркала. Над зеркалами помещались круглые медальоны (живопись на холсте) с мужскими и женскими головами, над дверными проемами – более крупные по размеру овальные медальоны с сюжетными композициями. Нижний ярус росписи представлял филенки с цветочными венками и имитировал металлические решетки, развивая мотив беседки.

Важную часть убранства Круглого зала составляли богатые драпировки окон, художественные осветительные приборы – хрустальная люстра на двенадцать свечей и двенадцать настенных бра на две свечи каждое (по описи 1790 г.)

Более поздние описи и фотографии (Илл. 34, 35) подтверждают реализацию проекта отделки и сохранение ее на протяжении всего времени бытования Шале.

Известно, что отделочные работы в Шале проходили в 1779 г. В 1779 г. подрядчик Семен Васильев красит в «Жалее» оконные переплеты, затворы и двери. Тогда же здесь исполняются и квадратные (штукатурные) работы крестьянином И. Ивановым, а также несколькими живописцами производится живопись. Печник Егор Янкин делает в «Жалее» очаг и камин.

К 1840 г. относится опись «увеселительному зданию, именуемому Старое Шале». Из документа известно, что в центральном зале и 2-й полукруглой комнате стены были обиты холстом, а потолок украшен живописью (в других помещениях стены и потолок оштукатурены), в тех же интерьерах «подоконники мраморные».

По фотографии начала XX в. (Илл. 35). Видно, что нижний живописный пояс значительно упрощен – остались только мотивы декоративных решеток, остальное поле было однотонным с филенками искусственного мрамора.

На проектном чертеже показана только нижняя часть свода с росписью в виде балюстрады с вазами и гирляндами. На фотографии, выполненной через столетие (Илл. 34), фиксируется этот же декоративный мотив, а также роспись центральной части с порхающими путти с лентами и цветочными гирляндами.

Наряду с живописью, важную роль в декоре играли зеркала – элемент изначально разработанного декора. К 1790 г. относится «Опись в Шале внутренним украшениям», где среди прочего упоминаются «шесть зеркал, каждое из трех стекол в расписанных стенах». Зеркала были украшенные живописью с изображением ваз с цветами и цветочных гирлянд. Зеркала сохранились до 1917 г. (Илл. 35, 46).

Согласно первоначальному проекту и фотографиям начала XX в., дверные проемы, ведущие в соседние помещения, совершенно гладкие, окрашенные в белый цвет. Двери, ведущие в соседние помещения, открывались в сторону последних и были двухстворчатые, на двух петлях. Каждая створка имела роспись, разбитую на филенки, заполненные

¹⁷ В задачу данной справки не входит анализ вещей или утвари, описи представлены в приложении.

ромбами, крутами и гирляндами. Верхняя часть створок, на уровне полуциркуля, была отделена и имела самостоятельный, радиально расположенный, рисунок.

Также роспись имелась в полуциркульном помещении, примыкавшем к круглому залу с северо-западной стороны. Здесь в простенках двух окон находилась написанная на холсте перспектива, изображавшая уходящую вдаль аркаду со скульптурной группой Трех граций в центре (Илл. 25). По-видимому, эта живопись была выполнена позднее (в описях 1790 года она не упомянута), и приписывается Н.И. Громовой Пьетро Гонзаге. Архитектурные детали помещения (тяги, архивольты окон) также были выполнены живописью. По плану и описи 1840 г. это помещение имело дверь наружу «одинокую, при ней петель 1 пара, замок железный с болтом, крючков 1», что подтверждается планами 1797 г., 1803 г. 1905 г., а также изображениям XIX и XX в.

По описи 1840 г. говорится, что в центральном зале, «проходном чуланчике» и 2-й полукруглой комнате пол был из дубового паркета (в других помещениях полы деревянные крашенные). Действительно, чертеж 1905 г. (Илл. 21) и фотография начала XX в. (Илл. 24) подтверждают наличие паркетного пола в центральном зале, а так из этих изображений понятно, что рисунок представлял собой розетку с шестнадцатью фестонами и орнамент по периметру, вдоль стен.

В других помещениях полы «деревянные крашенные». Полы в кухне были «кирпичные пополам с плитой». Стены прочих помещений Шале были «гладкие, општукатуренные».

По документу 1779 г. описи 1840 г. в первой комнате находился «камин кирпичный, на коем доска серого мрамора и на полу пред оным такой же». Однако, на разрезе 1905 г. (Илл. 23) четко показана высокая печь. В кухне с момента строительства была плита.

В 1858 г. в были проведены работы «по возобновлению Старого Шале», в том числе в интерьерах. Исправляется живопись, производится починка мебели, всего на сумму 1286 рублей 6 копеек.

При пожаре 1870 г. интерьеры Шале не пострадали.

«Старое Шале» после 1917 г.

До 1917 г. Шале было в полном порядке и охранялось сторожем. Однако, В.Н. Талепоровский с горечью констатировал в 1923 г.: «За годы 1917-1920 оно совершенно разбито внутри некультурными посетителями парка, и его убранство и мебель почти погибли, за исключением небольшой части, хранимой во дворце-музее... Маленький сад и огород, даже фруктовый сад... давно уничтожены. Хмель и дикий виноград не выются по трельяжу, да и самый трельяж уже разобран на дрова»¹⁸. К этому времени относится фото интерьера, с уже отсутствующими зеркалами и живописными десюдепортами (Илл. 45).

Согласно исторической справки Громовой, в 1922 г. Шале сгорело и от него остались лишь каменные стены. В первичном паспорте объекта датой пожара указан 1931 г.¹⁹ Пожар «уничтожил соломенные крыши, стропила, чердачные перекрытия, купол и внутреннюю отделку круглого зала»²⁰. Памятник превратился в руину.

¹⁸ Талепоровский В.Н. Павловский парк. Изд. 2-е, дополн. СПб: Изд. Дом «Коло». 2005. С. 72

¹⁹ Первичный паспорт памятника «Старое Шале». 1938-1939. Архив КТИОП. П. 246-51.

²⁰ Талепоровский В.Н. Павловский парк. Изд. 2-е, дополн. СПб: Изд. Дом «Коло». 2005. С. 73.

Каких-либо ремонтных и даже консервационных работ на протяжении последующих десятилетий не было выполнено, хотя еще в 1936 г. Управление Павловских Дворцов-музеев и парков планировало «восстановление всего здания по чертежам, уничтоженного пожаром, за исключением оставшихся стен»²¹. В 1940 г. архитектором Соколовым были выполнены фиксационные рисунки руин Шале²² (Илл. 47, 48).

В ноябре 1956 года ГИОП составляет совместно с Павловским дворцом-музеем новый акт его технического осмотра. Сохранность объекта характеризуется следующим образом: «В настоящее время сохранился в виде руин. От круглого центрального зала и примыкающих к нему прямоугольной и полукруглой комнат сохранились лишь частично кирпичные стены с оконными и дверными проемами, имевшими арочное завершение. Уцелевшие на стенах фрагменты штукатурки почти полностью утратили свою поверхность и окраску. В остальной части павильона местами сохранились лишь нижние ряды кладки кирпичных стен и фундаменты».²³ В ходе обследования руин павильона в начале 1960-х гг. была обнаружена система вентиляции пространства между кирпичной кладкой стены и дощатой обшивкой позволявшая предохранять живопись от излишней сырости – в наружных стенах зала под окнами были устроены круглые вентиляционные отверстия с металлическими поворотными задвижками. Обшивка стен состояла из вертикально поставленных досок, крепившихся к заложенным в кирпичную кладку горизонтальным брускам²⁴. Доски обтягивались живописным холстом.

К 1963 г. стены Шале еще больше были разрушены, фрагментарно сохранились лишь часть стены круглой комнаты и коридорчика (Илл. 51-53). В 1963 г. за подписью директора Павловского дворца-музея А.И. Зеленовой было составлено задание на восстановление Старого Шале – «редкого историко-художественного памятника второй половины XVIII века». Предполагалось восстановление архитектурного облика павильона в первоначальном виде, с навесом-перголой, трельяжами и «беседкой» (т.е. курятником), реставрация его внутренней отделки по историческим чертежам и фотографиям. Предполагалось, что восстановленное Шале станет частью формируемого на данном участке парка «Детского городка», т.е. музейного центра по работе с детьми. К юго-востоку от Шале планировалось возведение здания детского павильона, с юго-запада размещалась эстрада со скамейками перед ней. Старое Шале предлагалось использовать «для культурно-массовой работы в летнее время и комнаты отдыха для детей в зимнее время». Здание предполагалось восстановить в первоначальном архитектурно-художественном решении, за исключением крыши, которая проектировалась «бутафорной – соломенной по железной кровле»; также планировалось оснастить здание всеми современными инженерными сетями²⁵.

К сожалению, проект реставрации (Илл. 54-74), выполненный ленинградскими архитекторами-реставраторами С.В. Поповой-Гунич и Е.Н. Петровой, не был осуществлен.

²¹ Акт 4 марта 1936 г. цитата по «Исследование к реставрации «Старого Шале». Громова Н.И. 1949 г. Архив ГМЗ «Павловск», № 2265-1, стр. 29

²² Старое Шале. Соколов 1940 г. ГМЗ Павловск. НВК-682, НВК-683

²³ Архив КГИОП. Пам. 246. П-1125. Сс. 48-49.

²⁴ Пояснительная записка на восстановление и реставрацию «Старого шале». Ленпроект. 1964 г. Архив ГМЗ «Павловск», № 22348, с. 2

²⁵ Там же, с. 6-16

Территория

Около «Старого Шале» был разбит участок с грядками и цветниками, где дети Марии Федоровны развлекались игрой в «сельский труд». В кладовке хранились специальные для этого различные садовые инструменты для мальчиков²⁶, а для самой М.Ф. с дочерьми в одном из помещений - прялки. Во время прогулок по парку или верхам, Мария Федоровна с семьей и гостями часто заезжали в Шале и там «изволили иметь полдник или обед», как это видно из частых записей в камерфурьерском журнале.

Имитируя с функциональной точки зрения «дом фермера», расположенный в центре его сельскохозяйственных угодий, Старое Шале являлось смыслообразующей частью большого фрагмента парка.

На всех ранних изображениях Шале показано на открытом пространстве, окруженное площадкой с подъездной дорогой.

Однако со временем, территория становится все более скрытой от глаз окружающих. Уже с 1790 г. вокруг возводится изгородь («Прошу приказать отпустить для делания полисаду у Шалея где ульи брусков длиною 3-х сажень толщиною в 2,5 дюйма пятьдесят пять, гвоздей брусковых 3-х д. пятьсот»²⁷).

При императоре Павле I все пространство, занимаемое Старым Шале и двориком, было обнесено частоколом; мосты были подъемные²⁸.

На первых изображениях Шале на заднем фасаде перед входом показаны навесы, однако, никаких иных конструкций к объекту не примыкало. На гравюре²⁹ 1822 г. (Илл. 17) впервые показаны трельяжные решетки с квадратным рисунком, окружающие постройку с востока и севера.

На более поздней гравюре 1877 г. на этом же месте показаны конструкции перголы с вертикальным штакетником и опорными столбами³⁰, полностью заросшие вьющимися растениями (Илл. 18).

На плане 1905 г. (Илл. 21) показаны опорные столбы, ограждение по периметру двора, связанное с беседкой на северном краю. На плане 1905 г. опоры перголы, изображены красным цветом, что в соответствии с традициями чертежей того времени означало, что конструкции каменные. Однако на фотографиях³¹ того же периода мы видим, что все

²⁶ В письме Марии Федоровне директор Павловского имения К.И.Кюхельбекер писал: «Большую часть времени провели они около Шале, где работали своими лопаточками и граблями. Заказали себе здесь орудия побольше: прошлогодние стали уже слишком малы. Их Высочества купали здесь молоко, вишни, и взяли с собою слив и букет цветов» // Семевский М.И. Павловск. Очерк истории и описание 1777-1877. СПб.: «Лига Плюс». 1997. С. 43.

²⁷ цитата по «Исследование к реставрации «Старого Шале». Громова Н.И. 1949 г. Архив ГМЗ «Павловск», № 2265-1, стр. 19

²⁸ Грузинский К.К. Павловск : 1911 г., С. 345

²⁹ Жуковский В.А. Гравюра. Вид на Старое Шале. 1822 г. ГМЗ Павловск. ЦХ-5220-17-VI, ПМ КП-35027

³⁰ Серяков Я.П. Павловский парк. Старое шале. 1877 г. ГМЗ Павловск. М-всп.-2323_1

³¹ Открытка. Павловский парк. Старое шале. Начало XX в. ГМЗ Павловск. М-всп.-2225.

конструкции, включая опорные столбы, были деревянные. Пергола перекрывала весь двор, примыкая к зданию (Илл. 26, 27).

С фасадов, где перголы не было (южный и западный) были высажены кусты и деревья, сформировавшие окружение объекта и запечатленное на многочисленных фотографиях начала XX в. (Илл. 29-33).

Этапы развития участка парка, примыкающего к Старому Шале, детально проанализированы в исследовании Н.И. Громовой³² (см. выписку 13).

Сад и огород были разбиты вокруг Шале одновременно с его постройкой.

На плане 1780 года Шале изображен окруженным площадкой. С юга и запада к нему подводят дорожки, с востока и севера он, по-видимому, окружен валом и рвом, на существование которых указывают многие документы того периода, и фрагменты которого сохранились до нашего времени. С юго-восточной и северо-западной сторон к зданию примыкают огороды.

План 1784 года показывает ту же планировку дорожной сети, но вместо огорода в юго-восточной части участка показаны девять параллельных грядок с цветами. За дорожкой с юго-запада от Шале появляется большая цветочная клумба, еще одна, меньше, в западном углу. Со стороны входа в павильон появляется мост через ров. Видимо, речь идет о возведении моста с воротами, установленных, согласно документам архива ГМЗ «Павловск», возле Шале в 1782 году (их изображения не сохранилось).

Та же ситуация отражена на плане 1786 года.

Существенные изменения в ландшафте происходят к началу 1790-х гг. Планы 1791-1793 гг. фиксируют значительное увеличение размеров огородов Шале. Они развиваются в юго-восточном направлении вдоль дугообразной Огородной дорожки, пересекающей участок с востока на запад. От дорожки огород отделен теперь рядовой посадкой лип, сохраняющейся до настоящего времени. Кроме того, в юго-восточном углу участка возникает регулярная посадка, возможно, вишен. Вдоль ограды с северной и восточной сторон показана полоса насаждений, видимо, акаций.

Этот этап можно признать периодом расцвета памятника. Как показывают последующие плановые материалы, выполненные как при жизни Марии Федоровны, так и позднее, вплоть до начала XX в., общее планировочное решение территории сохраняло принципы, сложившиеся к 90-м годам XVIII века.

Описания конца XIX – начала XX вв. уже не упоминают огороды вокруг Шале. Участок вокруг него характеризуется как обнесенный изгородью дворик, обнесенный изгородью, и занятый трельяжами («верандами»), увитыми плющом и виноградом.

На старошалеинском участке все же возникла и существовала вплоть до 1990-х гг. небольшая детская площадка с качелями, песочницей и т.п.

К сожалению, и в тот период также не было выполнено консервации сохранявшихся еще фрагментов кирпичных стен объекта. На протяжении второй половины XX века они окончательно скрылись под землей. К началу 2000-х годов на историческом пятне

³² Громова Н.И. Указ. соч. Сс. 13-16.

застройки Старого Шале существует уже только небольшое, покрытое дерном возвышение, возможно, скрывающее остатки конструкций фундаментов павильона и нижних рядов кирпичной кладки его стен.

Проект восстановления ландшафтов района «Долина р. Славянки», разработанный в 2001 году институтом Ленпроектреставрация под руководством Е.А. Комаровой, предусматривал восстановление и павильона «Старое Шале», и исторической планировочной структуры старошалеинского участка.

При этом воссоздания исторических огородов возле павильона проектом не предусматривалось, так как в существующей на сегодняшний день «ситуации с окружающей растительностью цветы под высокими деревьями расти не будут, но можно сделать на месте прежних цветочных – зеленые грядки», – отмечала Е.А. Комарова на заседании Научного совета ГМЗ «Павловск» 30 июня 2001 г.

К сожалению, данные проектные решения в отношении Старошалеинского участка также не были осуществлены.

Архивные и библиографические источники

1. Шторх П. Путеводитель по саду и городу Павловску. Изд. Селезнева. 1843 г.
2. Русский биографический словарь. Том XIII. СПб., 1902.
3. Грузинский К.К. Павловск: Ист. очерк и описание с пл. Павловска и картой окрестностей. Санкт-Петербург: тип. насл. А.М. Менделевича, 1911 г.
4. Успенский А. И. Историческая панорама Санкт-Петербурга и его окрестностей Ч. 6: Павловские дворцы и дворцовый парк. 1912.
5. Успенский А. И. Записки Императорского Московского Архитектурного Института. 1913 г.
6. Курбатов В.А. Павловский дворец и парк. Изд. Лен. Губ. Сов. 1925 г.
7. Талепоровский В.Н. Павловский парк. Изд. 2-е, дополн. Репринт. СПб: Изд. Дом «Коло». 2005 г.
8. Первичный паспорт памятника «Старое Шале». 1938-1939. Архив КГИОП. П.246-51.
9. Исследование к реставрации «Старого Шале». Громова Н.И. 1949 г. Архив ГМЗ «Павловск», № 2265-1
10. Научно-технический паспорт. Павильон «Старое Шале». ГМЗ Павловск. № 7158/1. 1965 г.
11. Пояснительная записка на восстановление и реставрацию «Старого шале». Ленпроект. 1964 г. Архив ГМЗ «Павловск», № 22348
12. Смета на восстановление и реставрацию «Старого шале». Ленпроект. 1964 г. Архив ГМЗ «Павловск», № 22349
13. Проект восстановления ландшафтов района «Долина р. Славянки». 2001г. Архив КГИОП. П.499-3.

Выписки из рукописного архива Павловского дворца-музея,
по «Исследованию к реставрации «Старого Шале». Громова Н.И. 1949 г. Архив ГМЗ
«Павловск», № 2265-1

1	<p>"1782 г. Июля 29 дня получено мною на Павловск. Даче щекатуром Яков Тимофеевым за щекотурные работы в саду каменного моста и у шалея ворота ценою двадцать три рубля и в том сию расписку дал"</p>
2	<p>В контору Павловск. Апреля 25 дн. 1790 г. Прошу приказать отпустить для делания полисаду у Шалея где ульи брусков длиною 3-х сажень толщиною в 2,5 дюйма пятьдесят пять, гвоздей брусковых 3-х д. пятьсот.</p>
3	<p>Опись в Шале внутренним украшениям 1790 г. Января 1-го дня</p> <ol style="list-style-type: none"> 1. Бюро четырехугольной продолговатой формы с одним боковым ящиком, другой маленький, на верхней доске отпирается пружиной, из разных цветных деревьев, доска верхняя оклеена зеленым бархатом по борту с позументиком, с трех сторон баллюстрада бронзовая, ножи в оправе бронзовой на которой - 2. чернильница, песочница и для воды на перья без крышек, на поддоньи четырехугольном хрустальные. 3. Пьедестал из черного дерева оправленный в бронзе, на котором стоячая белая фигура из бискви играющая на лютне, сверх которой чехол стеклянный в бронзовой оправе. 4. Шандал фарфоровый с цветами с сидячки павлином белым об одной свече. 5. Столик овальный о двух ящиках с подножьем из разных цветных деревьев, на верхней доске букет, вокруг которого карниз бронзовый гладкий, ножки в оправе бронзовой. 6. Столик рабочий, с ящиком из разных деревьев, шахматный с черными звездочками. 7. Шесть стульев лакированных белых с красным, места и спинники набиты волосом обиты гродетуром белым, по борту с плетешком, на которых чехлы из фламского полотна. 8. Зеркало на камине о двух стеклах в раскрашенных рамах, подле которого 9 Одна пара бронзовых кронштейнов о двух свечах. 10 На стенах две пары кронштейнов на железе из микстуры белой о двух свечах. 11 На двух окошках фестоны и косяки гродетуровые белые с бахромой, при которых четыре кочня и двенадцать кистей со шнурами. 12 Три пряхки - две большие из простого дерева, третья маленькая из красного дерева с бронзой. 13 В коридоре за дверьми в шкафу при каталоге сто одна книга. <p>Во второй в круглой.</p> <ol style="list-style-type: none"> 1. Двенадцать табуретов, лакированных белых с золотом, набиты волосом, обиты гродетуром белым, по борту кайма сарсаковая серебрянная с золотом и с плетешком, по ножкам с трех сторон фестоны гродетуровые фиолетовые по борту бахрома и

	<p>плетешок, при которых сорок восемь кочней и тридцать шесть кистей со шнурами, на которы чехлы из фламского полотна.</p> <p>2. Шесть полуциркульных досок белых мраморных на подстолях вызолоченых с гирляндами над которыми</p> <p>3. шесть зеркал, каждое из трех стекол в расписанных стенах, при которых</p> <p>4. шесть пар хрустальных люстр о гирляндами и с подвесками о двух свечах</p> <p>5. одно паникадило хрустальное с гирляндами и с подвесками о двенадцати свечах, при котором шнур и две кисти.</p> <p>6. На трех окошках карнизы серебряные с золотом, на которых кайма шитая золотом с фольгами, на которых тридцать девять кистей без шнура, фестоны и косяки градегуровые фиолетовые с бахромою, при которых шесть кочней и двадцать четыре кисти со шнурами.</p> <p>7. Сверх окошек в карнизе по три султана белых итого девять.</p> <p>8. В окошках подле стекол занавеси тафтяные белые подъемные ни шнурах.</p> <p>Три рамы муховые, обиты белым флиором.</p> <p>10 в кабинете один стеной фонарь круглый, собранный из зеркал о трех свечах.</p> <p>Инструменты для работ садовых.</p> <p>1 лопатка стальная четырехугольная с трубкой.</p> <p>2 лопатка овальная с бронзовой трубкой.</p> <p>3 Подрез для травы, с бронзовой трубкой.</p> <p>4 Грабли в слесарной оправе.</p> <p>5 Грабли в бронзовой отраве с бронзовой трубкой.</p> <p>6 Подрез с дерева яблоч бронзовый.</p> <p>7 Прием с сеткою с дерева яблоч бронзовий.</p> <p>8 Две лейки жестяные белые.</p> <p>Кухня</p> <p>1 два стола простых - большой и маленький.</p> <p>2 три стула круглых простых.</p> <p>3 Одно пищцы для оправления дров и угольев, простые кузнечной работы.</p> <p>4 совок для золы из кровельного железа.</p> <p>В ретирадной, судно выкрашено под красное дерево, место обито сукном зеленым, горшок железный.</p>
4	<p>Опись увеселительным зданиям всем имеющийся в оных вещам и мебелиам в 1817 г. в СТАРОМ ШАЛЕ</p> <p>в 1-й комнате.</p> <p>Стол 4-х угольный продолговатый с ящиками из разных дерев, доска верхняя оклеена Красным сафьяном по борту позументийк с трех сторон бронзовый балюстрад и ножки с такой же оправой -1.</p> <p>Две склянки для чернил и песку на 4-х угольном поддоне красного дерева -1.</p> <p>Ножницы стальные -1.</p> <p>Шиндал фарфоровый с фигурую павлина об 1-й свече -1.</p> <p>Столик овальный о 2-х ящиках с подножьем из разных дерев на верхнен доске пукет и вокруг карниза бронзов. гладкой ножки в таковой же оправе -1.</p> <p>Столик рабочий с ящиком из разных дерев шахматный с черными звездочками -1.</p>

	<p>Стульев лакированных белых с красным, места и спинники набиты волосом обиты гарнитуром -6.</p> <p>Над камином зеркало о 2-х стеклах в раскрашенных рамах -1.</p> <p>При нём кронштейнов бронзовых о 2-х свечах -2.</p> <p>На стенах кронштейнов белых железных о 2-х свечах -4.</p> <p>У двух окошек фестоны и косяки гарнитурованы белые с бахромо со шнурами и кистями.</p> <p>Прялок три из коих две большие простого дерева и одна маленькая красного дерева с бронзою.</p> <p>В коридоре за двери в шкафу книг -34.</p> <p>Во 2-й комнате:</p> <p>табуреток лакированных белых с позолотою и набиты волосом, обиты гарнитуром белым по борту кайма серебрянная с золотом и с плетешком, по ножкам с трех сторон фестоны гарнитуровые фиолетовые по борту бахрома и плетешок -12.</p> <p>при оных чехлы фланандского полотна -12.</p> <p>Полуциркульных столиков доски белые мраморные на подтолях позолоченных с гирляндами -6.</p> <p>Пред которыми зеркалов каждое из трех стекол -6.</p> <p>При них люст хрустальных с гирляндами и с подвесками о 2-х свечах -12.</p> <p>Паникадило хрустальное с гирляндами и с подвесками о 12 свечах -1.</p> <p>На трех окнах гардины суровые серебрянные с позолотой, на которых кайма шитая золотом с фольгою при них фестоны и косяки гарнитуровые фиолетовые с бархатом и кистями.</p> <p>С верх окошек в гардинах по три султана белых – итого 6</p> <p>В трех окошках занавес фламандского полотна подъемный на шнурах -3.</p> <p>В кабинете железный фонарь в одну сторону загнут без стекол -1.</p> <p>Судно красного дерева -1.</p> <p>В боковой темной комнате инструментов для работ садовых лопат стальных 4-х угольных с трубкою -5.</p> <p>Подрез для травы с бронзовою трубкою -1.</p> <p>Грабли в бронзовой оправе с бронзовою трубкою -1.</p> <p>Подрез для снятия яблок бронзов. -1.</p> <p>Леек жестяных белых -2.</p> <p>В кухне</p> <p>Столов простых большой и малый -2.</p> <p>Стульев круглых больших -3.</p> <p>Щипцы железные -1.</p> <p>Совок железный -1.</p> <p>При дверях замков медных -4.</p> <p>железных -6.</p> <p>завдвижек железных -10.</p> <p>При окошках завдвижек таких же -14.</p>
5	<p>В Павловское Городовое Правление Комиссара Антонова.</p> <p>Мая 17 дня 1827 года.</p> <p>Рапорт.</p>

	<p>Деревня Глинки крестьянин Петр Кирилов вывез к старой Шале на починку крыши соломы двадцать восемь пудов по 55 коп. Пятнадцать рублей 10 коп. О чем Городовому правлению имею честь донести и прошу о выдаче денег. Советник Розенберг. Пятнадцать рублей 40 коп. выдать из экономической суммы.</p>
6	<p>О П И С Ь Увеселительному зданию, именуемому СТАРОЕ ШАЛЕ. 1840 г. Строение каменное покрыто соломой по разжелобкам и по местам обложено листовым железом. Во внутренности: 1 комната, окон с летними рамами по 6 стекол - 2. из них: задвижек железных -2 пары. петель железных -4. крючков железных -4. Стены обиты холстом, потолок оштукатурен с живописью. Камин кирпичный -1. на коем доска серого мрамора и на полу пред оным такой те. Пол дубовый паркетный. Дверей одинаких -2 при них - замок медный 1 железный с болтом -1 щеколда железная -1 петель железных -1 пара петель на крючках -1 В проходном чуланчике шкаф простого дерева, в верхней части дверь с 2-мя стеклами и внизу дверь. Глухая, из них одно стекло треснувши -1 Пол дубовый паркетный. По 2-ой круглой комнате. Окон с летними рамами о 9-ти стеклах -3 при них задвижек -3 пары петель железных -6 крючьев железных -3 Подоконников белого мрамора -3 Стены обиты холстом и потолок оштукатурен куполом с живописью Дверей створных -3 при них замков медных -3 задвижек железных -3 пары петель железных -6 пар в 3 чуланчике Окон с летними рамами по 9 стекол -2 при них задвижек -2 пары петель железных -4 крючков железных -4 Стены и потолок оштукатурены, пол простой, крашенный В 4-ой боковой комнате:</p>

	<p>Стены и потолок оштукатурены, пол простой крашенный.</p> <p>Дверь одинакая -1 при ней петель -1 пара замок железный с болтом -1 крючьев 1</p> <p>В 5-ой кухне: Стены и потолок оштукатурены Окно с рамою о 6 стеклах -1 При нем петель -1 пара крючков -1</p> <p>Пол кирпичный пополам с плитою. Дверей одинаких с железными петлями -2 Замок железный с болтом -1</p> <p>В чулане пол из плиты</p> <p>По наружности у семи окон больших и одного малого ставней простого дерева на железных петлях с крючьями -8</p> <p>Лестница на чердак деревянная.</p> <p>На чердаке дверь простая на железных петлях с накладкой -1</p> <p>Окон слуховых со ставнями -2</p> <p>Навес на четырех столбах с соломенную на одну сторону крышу.</p> <p>По сей описи сдал Камерфурьер (п) АПАРИН По сей описи принял Комиссар (п) АНТОНОВ</p>
7	<p>"По возобновлению Старого Шале". 1858 г.</p> <p>Работы столярные, плотничные.</p> <p>Исправление живописи, малярные работы. Починка мебели, печная работа, шукатурная работа, каменотесные, земляные, обойные и материалы</p> <p>Всего 1286 Р. 6к.</p>
8	<p>1870 г. Павловское Городовое правление О пожаре, бывшем в Старом Шале.</p> <p>Протокол от 1870 года 27 июля о пожаре в "Старом- Шале" случившемся в 3 часа ночи, выписка: "По осмотру здания, "Стирое Шале" окавалось, что оно построено из камня, покрыто по деревянным стропилам соломою: двери и ставни деревянные ; с правой стороны от фасада находится каменный небольшой чулан, имеющий от земли два аршина вышины, крыша которого покрыта была также соломою и по показанию Якубовского огонь показался на этой крыше; эта крыша имеет расстояние от общей крыши всего Шале не более одного аршина в вышину, следовательно огонь с крыши чулана весьма легко мог распространиться на крышу всего Шале. Кругом всего Шале имеются пешеходные дорожки. С левой стороны фасада, так равно и с задней стороны, имеется из тонких деревянных брусьев постройка, в виде беседки. Сгорела соломенная крыша со стропилами и внутри здания сделаны некоторые повреждения: находящаяся же внутри Шале мебель, посуда и проч. вытащено оттуда без всякого повреждения. Убыток от пожара и повреждения простирается до 1000 рублей. Само же здание "Старое Шале" и движимое имущество застраховано на 6 тыс.</p> <p>Вследствие отношения канцелярии Мин-ва Императ. Двора от 8-го сего августа за №2205, а полученного 11 числа, Павловское Городовое Правление имеет честь</p>

	<p>уведомить, что по произведенному Павловскою городою полициею дознанию о бывшем пожаре в здании "Старое Шале" не обнаружено, чтобы в нем заключались признаки преступления или проступка, и полагать должно, что пожар произошел от неосторожно брошенной или спички, или папироски кем-либо из прохожих. Управляющий городом Павловском и мызою Стрельною (подпись) Секретарь Антонов.</p>
9	<p>АКТ Управления Павловских Дворцов-музеев и парков 1936 г. 4 марта. Мы, нижеподписавшиеся, Инспектор Управления Дворцами и Парками города т. БРОУНШЕЙН Л.И., Директор Управления Дворцов-музеев ПИЕТАРИНИН К.К., Архитектор того же Управления т. ЕРМОШИН, Зав. хоз. частью т. ПЕРСИК В.П. составили настоящий акт о том, что производился осмотр и освидетельствование зданий музейного и жилищного имущества на предмет установления неотложных работ, реставрационно-ремонтного характера, с целью сохранения этих зданий, выявили следующее их состояние: По "Старому Шале" Восстановление всего здания по чертежам, уничтоженного пожаром, за исключением оставшихся стен. Составляя настоящий акт, просим о назначении, в самом непроизвольном времени, специальной комиссии, по усмотрению Уполномоченного по охране памятников старины и Революции для детального изучения на месте степени разрушения, как самого Дворца-музея, так и всех вышеперечисленных парковых сооружений. По установлении этих данных, комиссии надлежит также высказаться и в размерах денежных сумм, потребных для каждой из этих реставраций испросить все эти суммы в надлежащей инстанции. Инспектор УДПЛ (Броунштейн) Директор ПДМ - (Пиетаринен) Архитектор ПДМ - (Ермошин) Зав.хоз. частью - (Персик)</p>
10	<p>СТАРОЕ ШАЛЕ - одноэтажная круглая хижина в швейцарском вкусе, крытая соломою, с конусообразной крышею и небольшим таковым же на ней навесом для колокола, выстроена в 1780 г. Наружная боковая лестница ведет на чердак, к левой стороне домика небольшая пристройка, в ней кухня. Дворик, обнесенный изгородью, осенен верандами; на нем большой курятник в виде беседки. Кроме двора, к зданию Старого Шале принадлежит небольшой участок земли, обнесенной изгородью. При императоре Павле 1 все пространство, занимаемое Старым Шале и двориком, было обнесено частоколом; мосты были подъемные В первой комнатке сохраняются две самопрялки и машинка для мотания ниток, принадлежавшие императрице М.Ф. Во второй - небольшое круглое зало - прекрасно расписанные стена и потолок На вышке крыши висел колокол, в который собственноручно звонила Великая Княгиня, сзывая маленьких работников и работниц к завтраку. Дворик Шале покрыт сквозной верандой, которая, без сомнения, в ХУШ веке была покрыта зеленью, теперь исчезнувшей.</p>

	<p>На дворе сохранился еще курятник, вокруг которого находится небольшой ров.</p> <p><i>Грузинский К.К. Павловск: Ист. очерк и описание с пл. Павловска и картой окрестностей. Санкт-Петербург: тип. насл. А.М. Менделевича, 1911 г.</i></p>
11	<p>Постройка в духе швейцарской хижины - Старое Шале (его следует осмотреть отдельно, перейдя на ту сторону через "чугунный мостик"), с её соломенными кровлями и написанными на стенах трещинами, имеет снаружи нарочито убогий сельский вид.</p> <p>Внутри же она была богато убрана: пол в круглом зале наборного дерева, стены оклеены росписью на холсте, зеркала в простенках - с живописью и с резными золочеными подзеркальниками, расписанный потолок и соответствующая убранству нарядная обстановка. Почти также была убрана и вторая, прямоугольная комната (теперь все это почти уничтожено; мебель находится во Дворце-музее).</p> <p>При Шале находилась небольшая библиотечка, а в отдельной пристройке - кухонка. Тут же хранились садовые инструменты, которыми дети М.Ф. обрабатывали небольшой огород цветник, находившиеся при Шале.</p> <p>"Старое Шале" - одна из первых построек в парке.</p> <p><i>Конашевич. «Павловск». СПб. 1927, С. 75</i></p>
12	<p>Старое Шале на первый взгляд кажется скромной швейцарской хижинкой, на самом деле даже план его довольно затейлив, а внутри комнаты были отделаны зеркалами с росписью, расписным потолком, мозаичным полом и т.д.</p> <p>Оно напоминает нам то время, когда богачи, решив под влиянием Ж.Ж.Руссо, перейти в деревенской простоте, придавали хижинам, построенным в парке, лишь простую внешность, внутри же применяли всю роскошь, возможную в то время. В 1780-1790 гг. Шале служило для того, чтобы Мария Федоровна и её дети могли разыгрывать роль сельских хозяев, разводить огород и работать в нём; колокол, который висел наверху Шале, служил для сзывания их к обеду и т.д. Пространство около Старого Шале, огороженное стриженою зеленью, было небольшим плодовым садом и огородом в 1780-1790 гг., а за ним находился Ботанический сад, по имени которого, прямая аллея, идущая параллельно течению Славянки, называется Ботанической.</p> <p><i>Курбатов В.А. Павловский дворец и парк. Изд. Лен.Губ. Сов. 1925 г., С. 108</i></p>
13	<p>Сад около Шале.</p> <p>Одновременно с постройкой Шале, около него был разбит сад и огород и проведено ряд дорожек.</p> <p>План 1780 г. показывает нам Шале, окруженное площадкой. С юга и запада к нему идут по дорожке, которые существуют и поныне, с востока и севера участок Шале, видимо, был огражден рвом с валом. Юго-восточная часть участка, а также северо-восточный угол его по плану 1780 г. заняты огородом. Рисунок Шале на</p>

плане 1780 г. показывает Шале с восточной части. Сзади здания - открытое пространство, покрытое травой.

План 1784 г.) показывает ту же планировку дорожной сети, но вместо огорода, в южной части участка показано девять, параллельно друг-другу грядок с цветами, а в юго-западном углу между дорожками разбита небольшая цветочная клумба. В западной части участка, у дорожки, ведущей к Шале, также разбита продолговатая клумба неправильной формы. Северная часть участка на плане 1784 г. разбита на две прямоугольные части, причем - западная занята цветами, а восточная - заполнена какими-то насаждениями, окрашенными в темно-зеленый цвет. На восток от площадки, вокруг Шале, отходила дорожка, пересекающая вал со рвом и имевшая через вал мостик.

Из рукописного архива в 1782 г. мы видим, что в этом году "у Шалея" оторвались «ворота» за "двадцать три рубля". Они были установлены видимо у вала со рвом и служили входом в сад.

План 1786 г. показывает аналогичную планировку дорожной сети, грядок и клумб с цветами.

Исторические планы 1791-93 г.г. показывают некоторые изменения в расположении насаждений вокруг Шале. Кроме того, по валу со рвом показана уже изгородь. Продолговатая, неправильной формы цветочная клумба в западной части участка, осталась на прежнем месте. Юго-восточная же часть участка изменяет свой вид. Вдоль восточной стороны полукруглой дорожки, идущей к Шале, показана обсадка липами, существующими и в наши дни. Круглая клумба в углу между дорожками, осталась на прежнем месте. Цветочные грядки уничтожены и вместо них даны зеленые грядки огорода. Между этими грядками и обсадкой лип, проходит узкая цветочная дорожка, загибающаяся перед площадкой у Шале на восток. Юго-восточный угол участка занят регулярной посадкой 34-х деревьев возможно - вишень, о которых Н.Ф. пишет Кюхельбекер.

Вдоль ограды с восточной и северной сторон на плане 1791-98 гг. показана полоса насаждений, видимо, акаций, являющаяся живой изгородью, сохранившейся до наших дней.

В северо-восточном углу участка, непосредственно от стен Шале показаны пунктиром ряд перпендикулярных полосок. Установить точно по плану, что здесь находилось, довольно трудно.

Дошедшие до нас изображения Шале на картинах и рисунках конца XVIII. показывают прилегающий к Шале сад.

Уже рисунок на фарфоровом столике из Будуара М.Ф. показывает нам Шале, стоящий на открытой поляне, огражденной справа (с востока) оградой, перед которой помещен огород и цветник четырехугольной формы. В центре рисунка видна дорожка, идущая с юга в Шале.

План 1794 г. показывает, примерно, то же расположение дорожной сети и зеленых насаждений, как и планы 1791-93 г.г. Мелкий масштаб плана несколько обобщает детали отдельных частей планировки. Новым в нем является показ вместо: регулярной посадки деревьев в юго-восточном углу - площадку.

План 1799 г. на этом месте дает уже деревянное сооружение. Цветочная клумба на западе от полукруглой дорожки показана доходящей до северной

дорожки. Юго-восточная часть участка имеет по-прежнему узкую цветочную рощу вдоль полукруглой дорожки и зеленой грядки.

На одном из рисунков худ. Де-ла-Таверс'а (кон. XVIII в. муз. гор. Инв. 6190) дано изображение этого участка сада. Вдоль виден Шале, а справа на переднем плане деревянное сооружение. За ним высокие деревья по восточному краю участка и за ним. Какого назначения деревянное сооружение, точно установить трудно. Семевский пишет: что... "Дворик, обнесенный изгородью осенен верандами, на нем большой курятник в виде беседки". Возможно, что деревянное сооружение, показанное на плане 1799 г. и было курятником, а показанные на плане 1791-98 г.г. пунктиры в северо-восточном углу участка, должен был изображать трельяж, показанный на рисунке атласа.

1803 г. По трельяжу вьется хмель или виноград.

Репродукция с гравюры XVIII в. (Муз. города инв. 3749) показывает старое Шале с западной стороны. Вокруг него площадка. Слева подходит северная дорожка. Слева видна, непосредственно примыкающая к зданию решетка. Задний план и боковые кулисы образованы взрослыми елями и березами. На переднем плане невысокий кустарник.

Исторический план 1803 года мелкого масштаба в основном аналогичен предыдущим. Ист. план 1813 г. изображает участок не точно и произвольно. Само здание Шале показано распавшимся на две самостоятельных постройки.

План 1825 г. дает более точное изображение участка, но несколько изменивший размещение зеленых насаждений. Цветочная клумба в западной части участка превратилась из продолговатой в широкую, почти четырехугольной формы клумбу. Площадка вокруг здания Шале показана значительно большего размера. Юго-восточная часть участка занята широкими грядами. Деревянное сооружение - продолжает существовать.

План 1840 г. дает еще более точное изображение участка. Снова показана обсадка липами правой стороны полукруглой дорожки. На восток от нее показаны два участка, занятых под огороды и между ними продолговатая гряда с цветами. Деревянное сооружение остается на прежнем месте. В северо-восточном углу показано 5 деревьев, посаженных полукругом. Цветочная клумба в Западной части участка отсутствует и на ее месте показана куртина зеленых насаждений с полукруглой площадкой с зеленым квадратом в центре.

План 1858 г. (также дает в юго-восточной части участка огород и поперечно расположенную цветочную гряду.

В северо-восточном углу, вместо пяти расположенных полукругом деревьев, показаны лишь два. Зеленая куртина в западной части участка распалась на несколько, более мелких куртин. План 1876 г. настолько мелкий и обобщенный, что ничего не дает.

Фотографии конца XIX в. и начала XX в. показывают нам вид участка до разрушения Шале. Илл. 8 является репродукцией из книги Сеневского и показывает Шале с восточной стороны. На переднем плане мост через ров (последний сохранился до нашего времени) и изгородь вдоль рва. За нею живая изгородь из акаций.

Боковые кулисы слева даны больше елями, а справа - смешанными породами деревьев. Илл.9 и 10 относятся, по всей вероятности, к II половине XIX века и показывают Шале с восточной и западной сторон.

Илл.24 относящаяся, видимо, к тому же времени, показывает шале 4 северо-западной стороны. На переднем плане видна деревянная изгородь, а за нею зеленая, ограждающая участок с севера.

Показанная здесь планировка дорожной сети, вполне совпадает с планировкой, данной на плане 1858 г. Слева от самого здания видна высокая решетка.

План 1876 г., в виду его мелкого масштаба, ничего не дает.

План 1934г. выполненный по данным аэрофотосъемки, дает общее размещение зеленого массива и дорожной сети, совпадающее с натурой в настоящее время.


План 1935г. дает, примерно, ту же планировку.

Справа дан ров, почему-то в южной части переходящий в дорожку (?). В юго-восточной части участка показана деревянная общественная уборная, существовавшая там до Великой Отечественной войны и разрушенная немцами в период войны.

Громова Н.И. 1949 г. Архив ГМЗ «Павловск», № 2265-1



Илл. 1. Брунольи. План Паулуста и Марингала и их перспективы. Фрагмент. 1780 г.
ГМЗ Павловск. Ч-1047, ПМ КП-43765_1



Илл. 2
 Виолье (Viollier) Ф.-Г. Старое Шале. Проект росписи Круглого зала. 1780-1781 гг.
 ГМЗ Павловск. ЦХ-3211-ХII, ПМ КП-8039_1




Илл. . Ваза с изображением Мариенталья и Старого шале. Фрагмент. 1784 г.
ГМЗ Павловск. ЦХ-7891-1, ПМ КП-50336_1



Илл. 4. Веретенников М.Я. Столик-бобик. Фрагмент. 1787 г. ГМЗ Павловск. ЦХ-288-V, ПМ КП-41232_1



Илл. 5. Львов Н.А. Рашетт Ж.Д. Стол. Фрагмент. 1789 г. ГМЭ Павловок. ЦХ-310-У, ПМ КП-41250_1



Илл. 6.
 Чунихин Ф.С. Старое Шале. Фасад и план. Пейзаж с Большим каскадом и статуей Цереры.
 1797 г. ГМЗ Павловск, ЦХ-3332-ХП, ПМ КП-24064_1



Илл. 7
Сергеев Г.С. Вид на Старое Шале. 1799 г. ГМЗ Павловск. Ч-1043-57, ПМ КП-43687_1



Илл. 8.
Вел.Кн. Александра Павловича. Аквапарк. Старое здание в Павловском парке. 1790-е гг.
ГМЗ Павловск. ЦХ-1956-1-ХІ, ПМ КП-47073_1



Илл. 9.

Вел.Кн. Александра Павловича. Акварель. Храм Дружбы и Старое шале. 1790-е гг.
ГМЗ Павловск. ЦХ-1956-9-ХІ, ПМ КП-47081_1



Илл. 10.
Неизвестный художник. Акварель. Вид Старого шале в Павловском парке. Кон. XVIII в.
ГМЗ Павловск. ЦХ-2792-ХІ, ПМ КП-47663_1




Илл. 11. Неизвестный художник. Рисунок. Строе шале. Кон. XVIII в.
ГМЗ Павловск. ЦХ-221 3-ХІ, ПМ КП-47514_1



Илл. 12. Неизвестный художник. Акварель. Вид на Старое Шале. Кон. XVIII в.
ГМЗ Пашковж. ЦХ-2877-ХІ, ПМ КП-7892_1



Илл. 13. Неизвестный художник. Шале. Кон. XVIII в. Государственный Эрмитаж. ГИХЭ - 50845, ОР - 41958




Илл. 14. Бугреев А. Старое Шале. Фасад и план, 1803 г.
ГМЗ Павловск. Ч-1044-32, ПМ КП-43722_1



Илл. 15. Бетров (Beggrow) К.П. Литография. «Вид на Старое Шале в Павловском парке». 1820 г.
ГМЗ Павловск. ЦХ-44363-VI, ПМ КП-34061_1



Илл. 16. Беттрон (Beggrow) К.П. Литография. «Старое Шале в Палловском парке. Задний фасад». 1820 г. ГМЗ Пашковск. ЦХ-4487-3-VI, ПМ КП-34637_1



Илл. 17.
Жуковский В.А. Гравера. Вид на Старое Шале. 1822 г. ГМБ Павловск. ЦХ-5220-17-VI, ПМ КП-35027_1



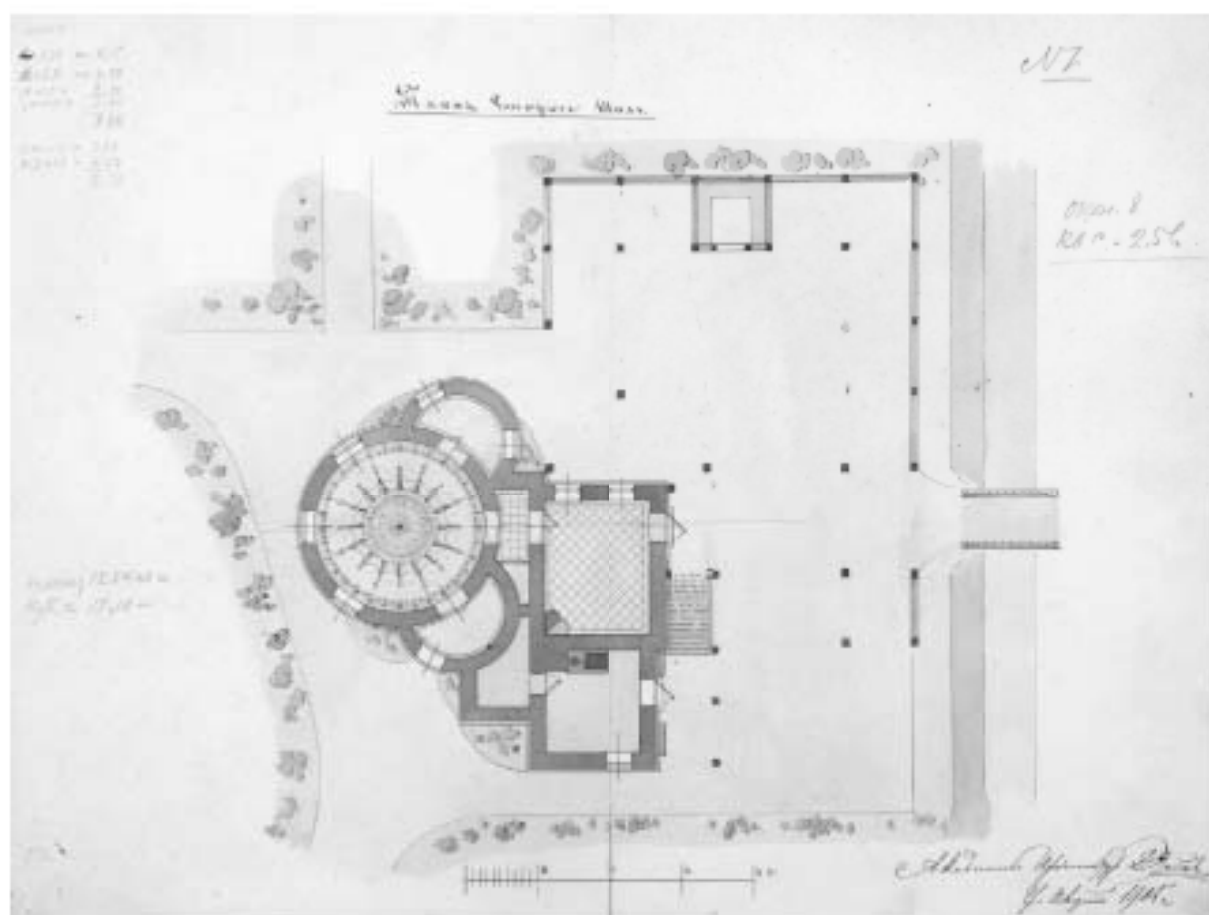
Илл. 18. Серяков Я.П. Вырезка. Павловский парк. Старое шале. 1877 г ГМЗ Павловск. М-всп.-2323_1



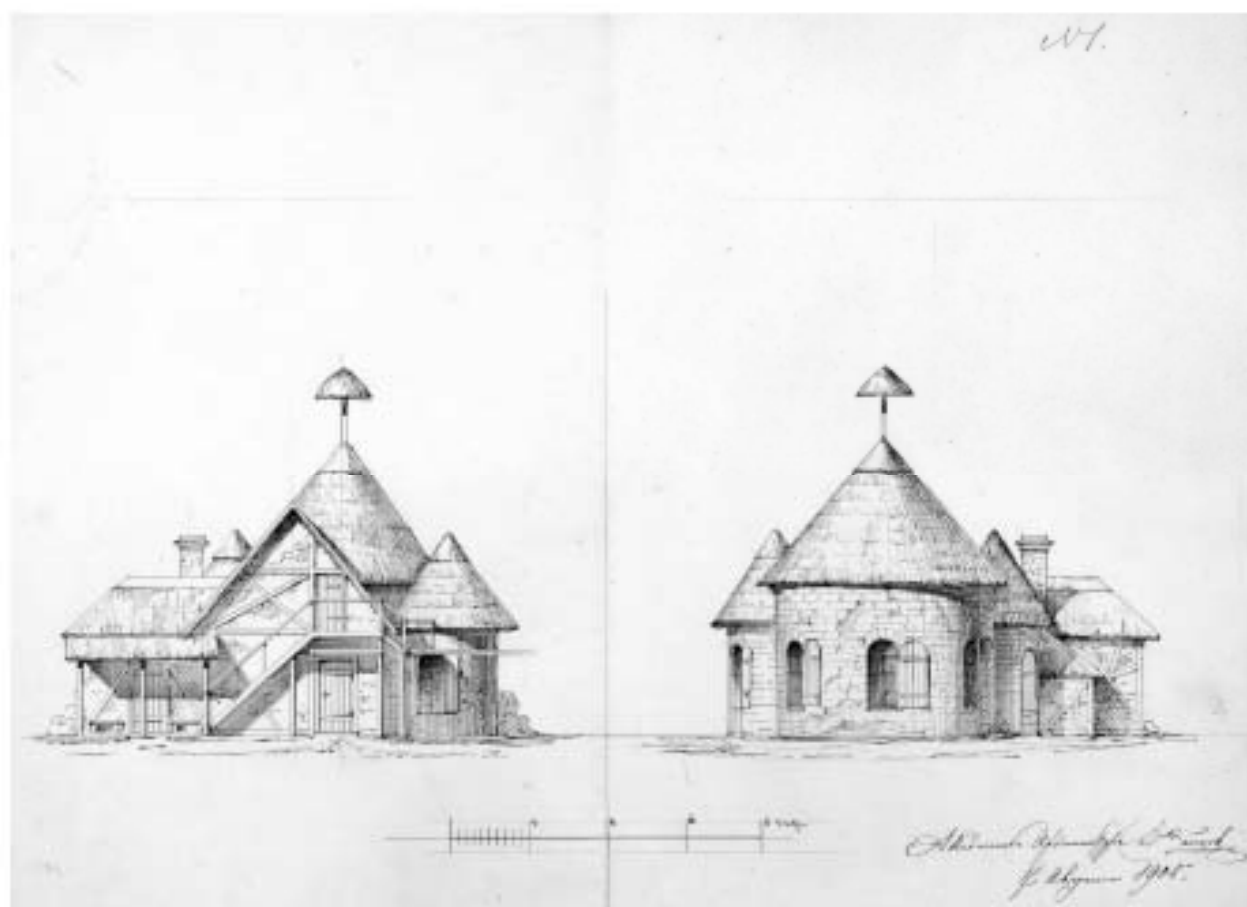
Илл. 19. Открытка Павловский парк. Старое шале. 1891 г. ГМЗ Павловск. НВК-14010-3_1




Илл. 20. Мозаика «Строе Шале в Павловске». 1800-е гг. ГМЗ Павловск. ЦХ-994-Х, ГМ КП-41151_1



Илл. 21. Зайцев Д.Д. Павловск. Стрельбище. План участка и павильона. 1905 г. ГМЗ Павловск. Ч-1321, ПМ КП-44079_1



Илл. 22. Заблуд Д.Д. Павловск. Старое Шале. Два фасада. 1905 г. ГМЗ Павловск. Ч-1322, ПМ КП-44080_1



Илл. 23. Зайцев Д.Д. Павловск. Старое Шале. Разрез через круглый зал. 1905 г.
ГМЗ Павловск. Ч-1323, ПМ КП-44081_1



Илл. 24. Старое Шале. Пол круглой комнаты. До 1914 г.
Исследование к реставрации «Старого Шале». Громова Н.И. 1949 г. Архив ГМЗ «Павловск», № 2265-1




Илл. 25. Старое Шале. Живопись на холсте раб. Гонзаго - Полукруглая комната Старого Шале. До 1914 г.
Исследование к реставрации «Старого Шале». Громова Н.И. 1949 г. Архив ГМЗ «Павловск», № 2265-1



Илл. 26. Старое Шале. Фотографии. 1910-1916 гг. <https://pastvu.com/p/132860>



Илл. 27. Старое Шале. Фотография. До 1917 г.
Первичный паспорт памятника «Старое Шале». 1938-1939. Архив КТНОП. П.246-51.



Илл. 28. Строе Шале. Фотография Др 1922 г. ГМЗ Павловск, б/и



Илл. 29. Старое Шале. Фотография. До 1922 г. ГМЗ Павловск, б/н



Илл. 30. Строе Шале. Фотография. До 1922 г. ГМЗ Павловск, б/н




Илл. 31. Старое Шале. Фотография Др 1922 г. ГМЗ Павловск, б/н




Илл. 32. Старое Шале. Фотография. До 1922 г. ГМЗ Павловск, б/н



Илл. 33. Старое Шале. Фотография. Др 1922 г. ГМЗ Павловск, б/н



Илл. 34. Старое Шале. Плафон круглого зала. Фотография. Др 1922 г. ГМЗ Павловск, б/н



Илл. 35. Старое Шахе. Интерьер круглого зала. Фотографии. До 1922 г. ГМЗ Пашовск, б/н



Илл. 36. Открытка. Павловский парк. Старое Шале. Начало XX в.
ГМЗ Павловск. М-всп.-1828_1



Илл. 37. Открытка. Павловский парк. Старое шале. Начало XX в. ГМЗ Павловск. М-всп.-2355_1



Илл. 38. Открытка. Павловский парк. Строе шале. Начало XX в. ГМЗ Павловск. М-вост.-2224_1



Илл. 39. Открытка. Павловский парк. Старое шале. Начало XX в. ГМЗ Павловск. М-всп.-2225_1



Илл. 40. Открытка. Павловский парк. Старое Шале. Начало XX в. ГМЗ Павловск. НВК-11149_1



Илл. 41. Открытка. Павловский парк. Старое шале. Начало XX в.
ГМЗ Павловск. М-всп.-2221_1




Илл. 42. Бухромат Ф. Картина. Павловский парк. Строе Шале. 1920-е гг. ГМЗ Павловск. НВК-11424_1



Илл. 43. Бухгольц Ф. Картина. Старое шале. 1920-е гг. ГМЗ Павловож. НВК-11160_1




Илл. 44. Старое Шале. 1933 г. Государственный музей истории Санкт-Петербурга, КП 324118, Илл. № П-Б-36750
ф




Илл. 45. Старое Шале. Интерьер круглого зала. Фотография. 1930-е гг. ГМЗ Павловск, б/н



Илл. 46. Зеркало с росписью из Старого Шале. 1930-е гг. Архив КГИОП, Первичный паспорт № 246-5



Илл. 47. Чертеж обмерный (ватман_ тушь_ акв.). Старое Шале. Соколов 1940 г.
ГМЗ Павловск. НВК-682_1



Илл. 48. Чертеж обмерный (ватман_тушь_акв.). Старое Шале. Соколов 1940 г.
ГМЗ Павловск. НВК-683_1



Илл. 49. Павловский парк. Старое Шале. Фотография. Начало 1940-х гг. ГМЗ Павловск. М-жп.-1849_1



Илл. 50. СтроеШале. Фотография. Начало 1940-х гг. ГМЗ Пашовск, 6/н




Илл. 51. Старое Шале. Фотографии. 1944-1946 гг. ГМЗ Палловск, б/н.




Илл. 52. Старое Шале. Фотография. 1944-1946 гг. ГМЗ Павловск, б/н.




Илл. 53. Старое Шале. Фотография. 1944-1946 гг. ГМЗ Павловск, б/н.



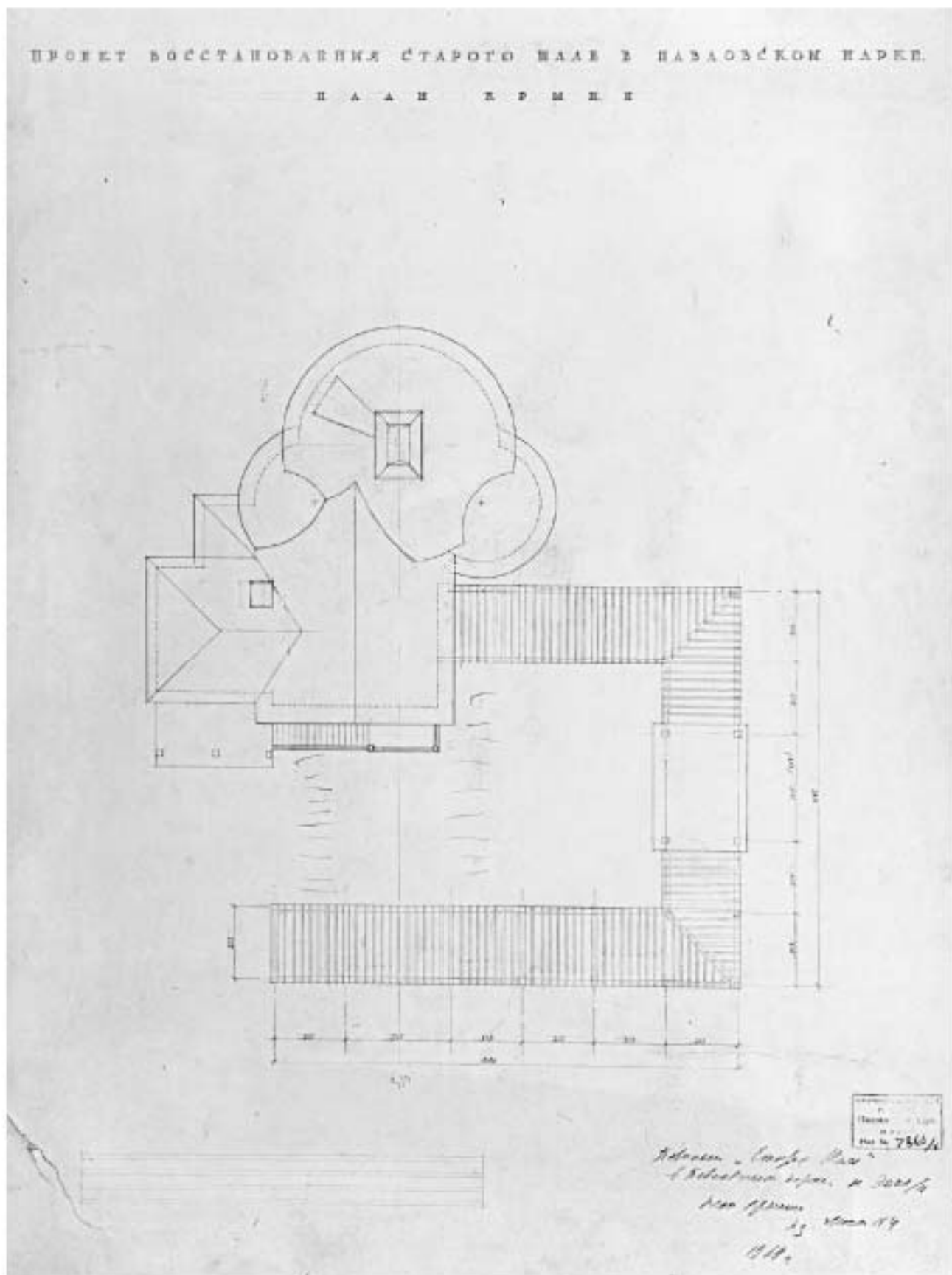
Илл. 55. Проект восстановления Старого пале в Павловском парке. Северный фасад. 1964 г. ГМЗ Павловск. Илл. № 7860/7



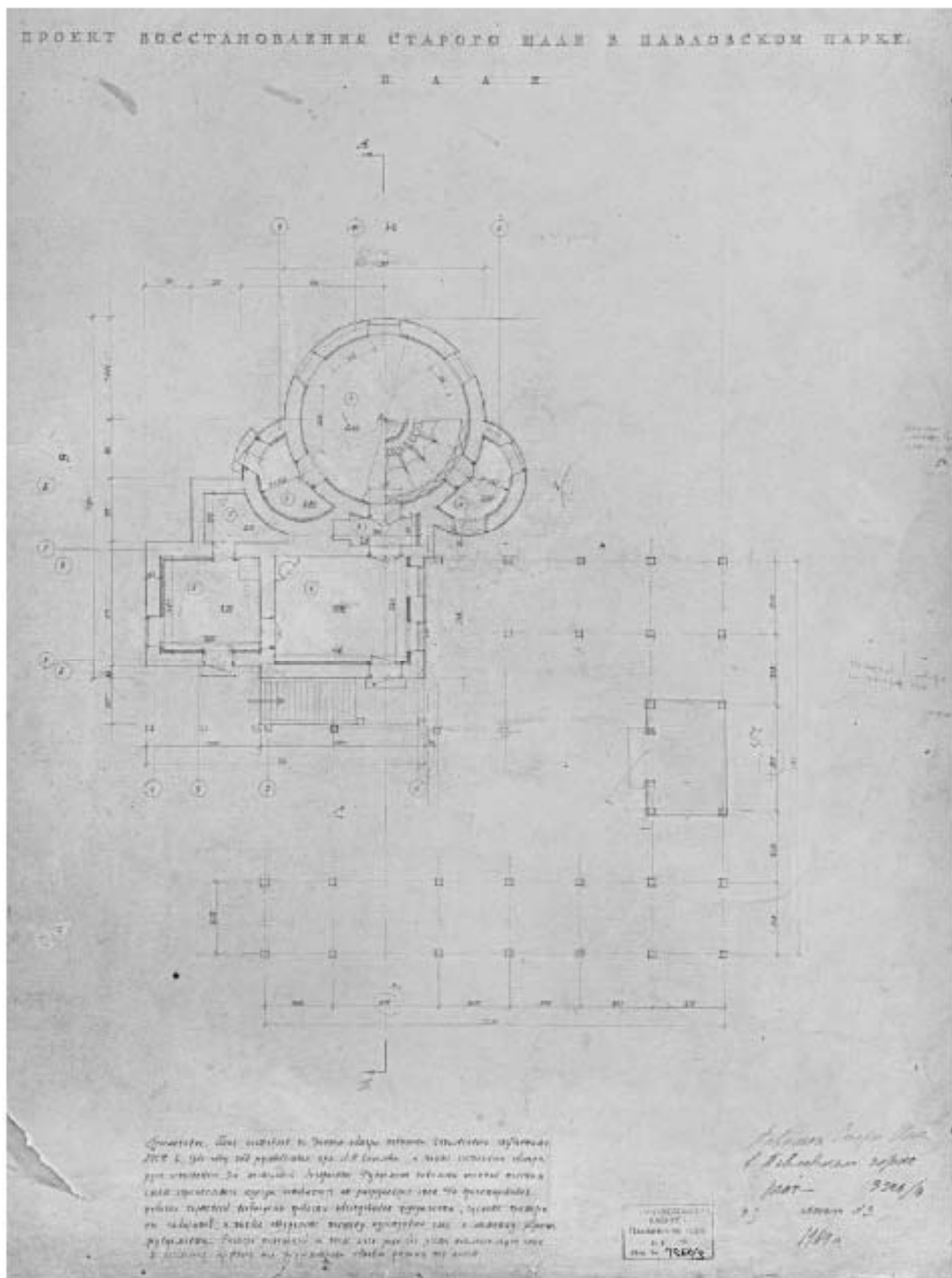
Илл. 57. Проект восстановления Старого павла в Павловском парке. Восточный фасад. 1964 г. ГМЗ Павловск. Илл. № 7860/6



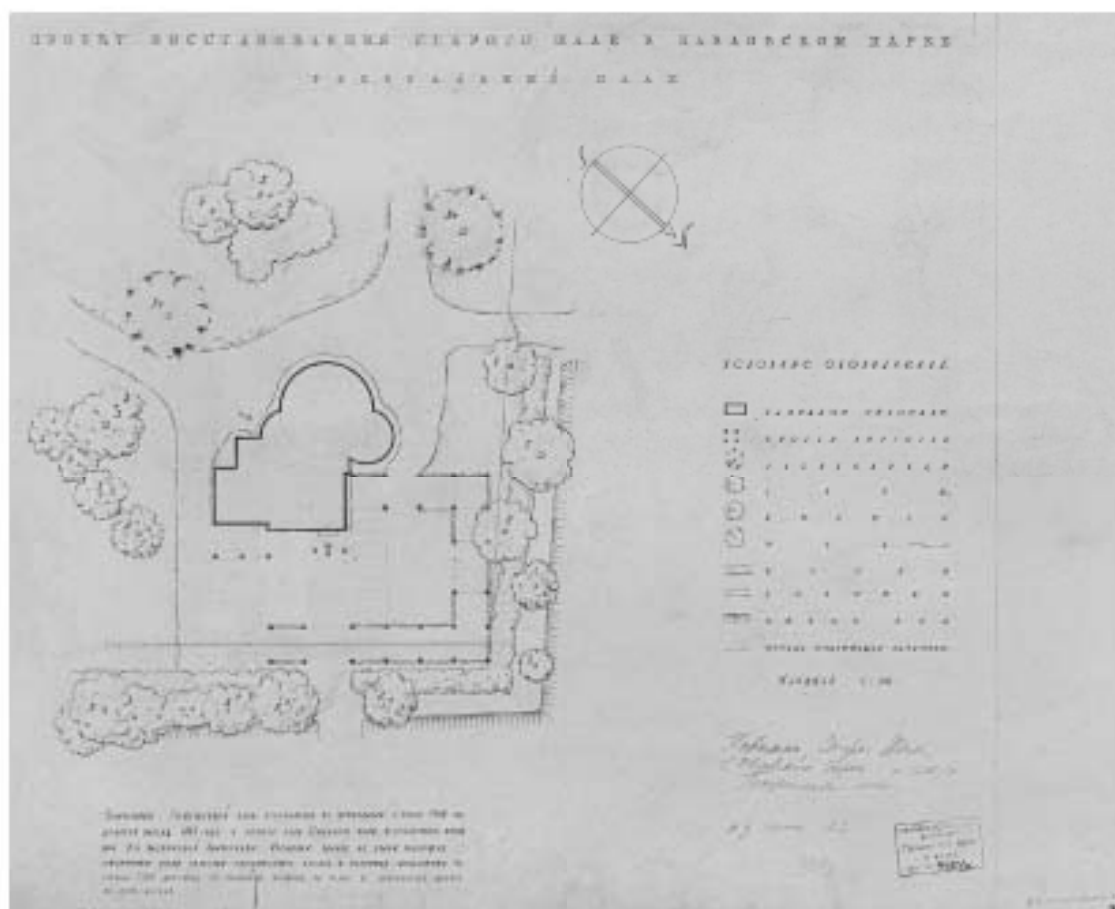
Илл. 58. Проект восстановления Старого шале в Павловском парке. Южный фасад. 1964 г. ГМЗ Павловск. Илл. № 7860/5



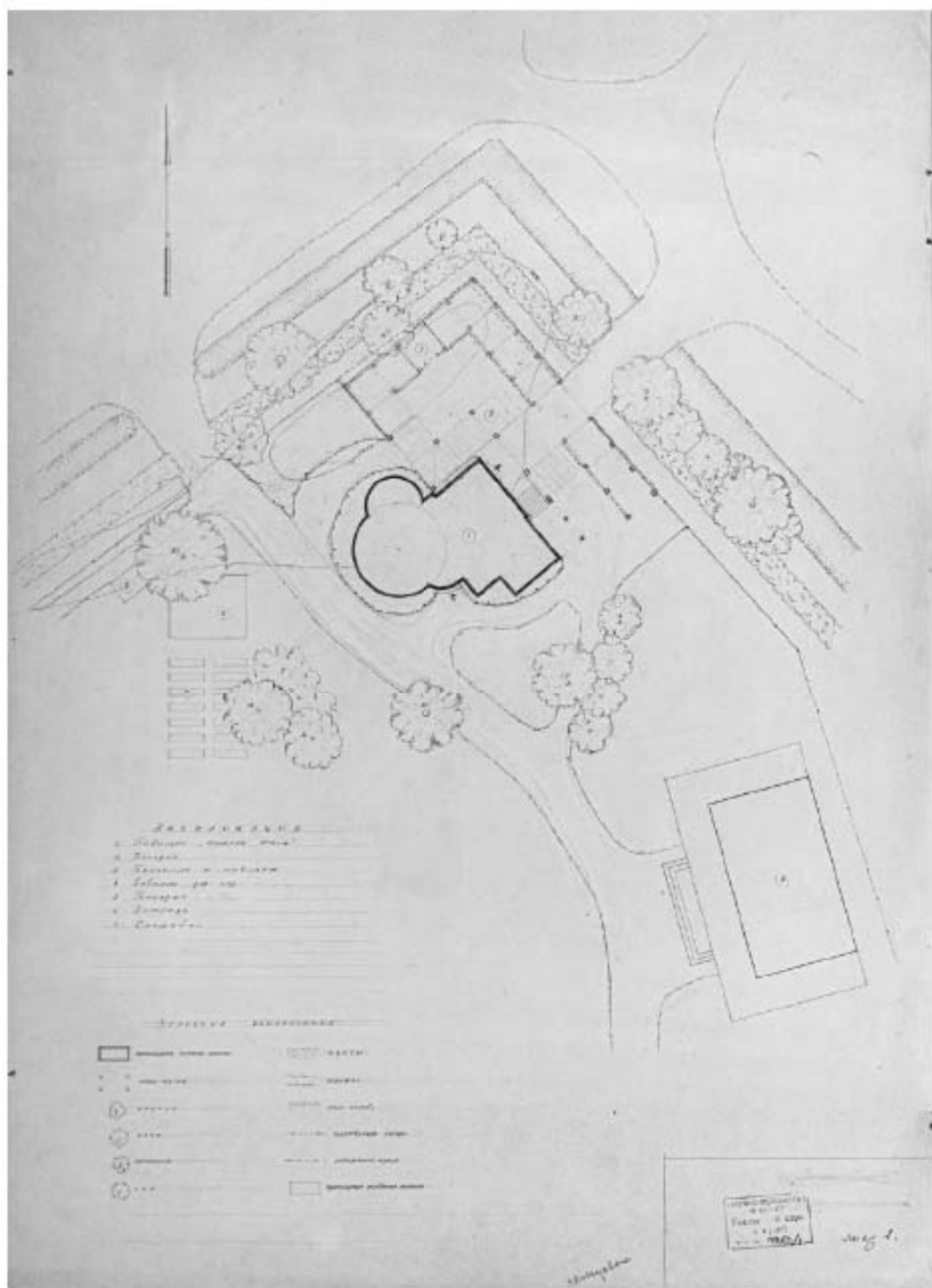
Илл. 59. Проект восстановления Старого шале в Павловском парке. План крыши. 1964 г.
ГМЗ Павловск. Инв. № 7860/4



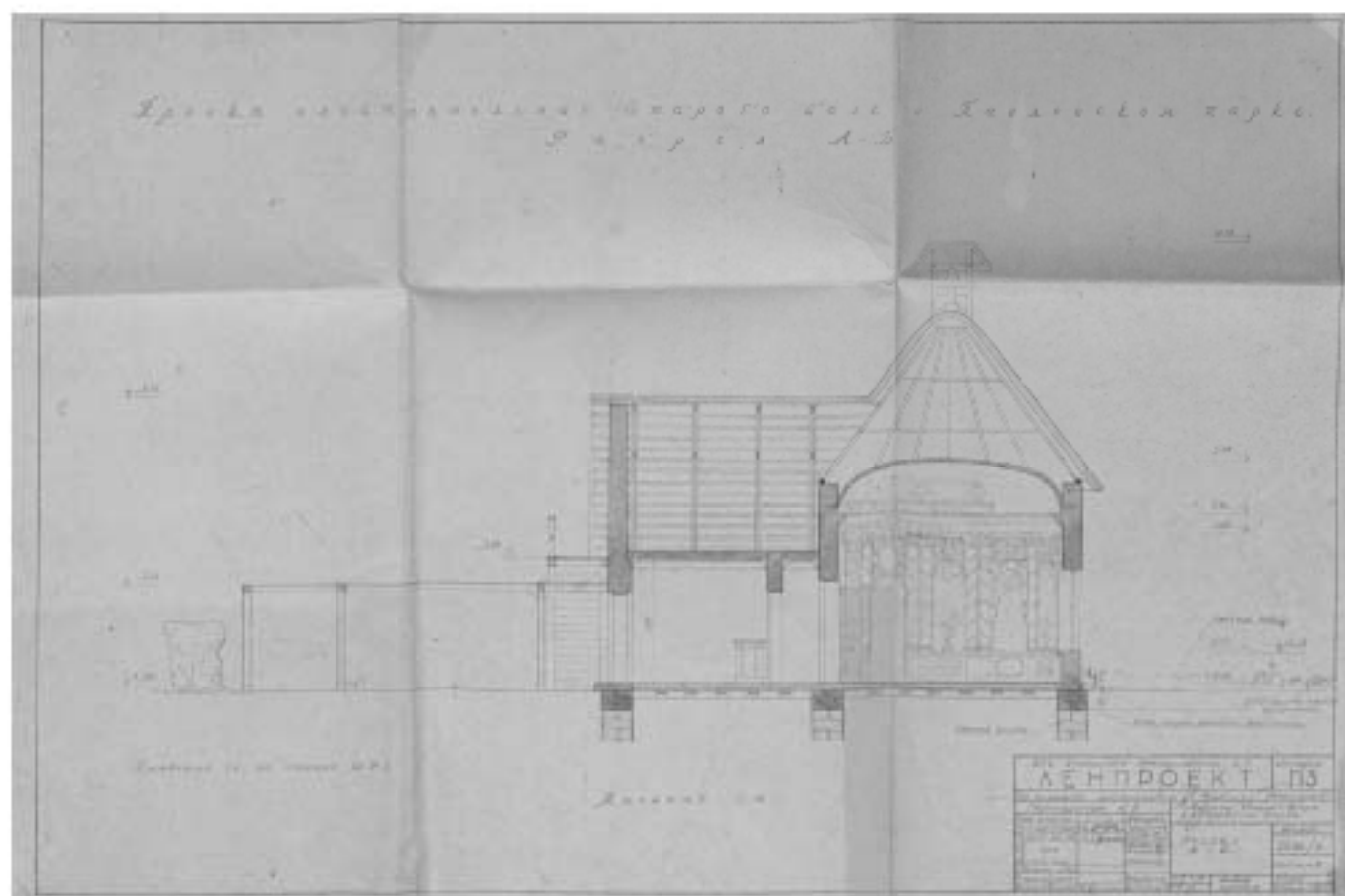
Илл. 60. Проект восстановления Старого шале в Павловском парке. План. 1964 г.
ГМЗ Павловск. Инв. № 7860/3



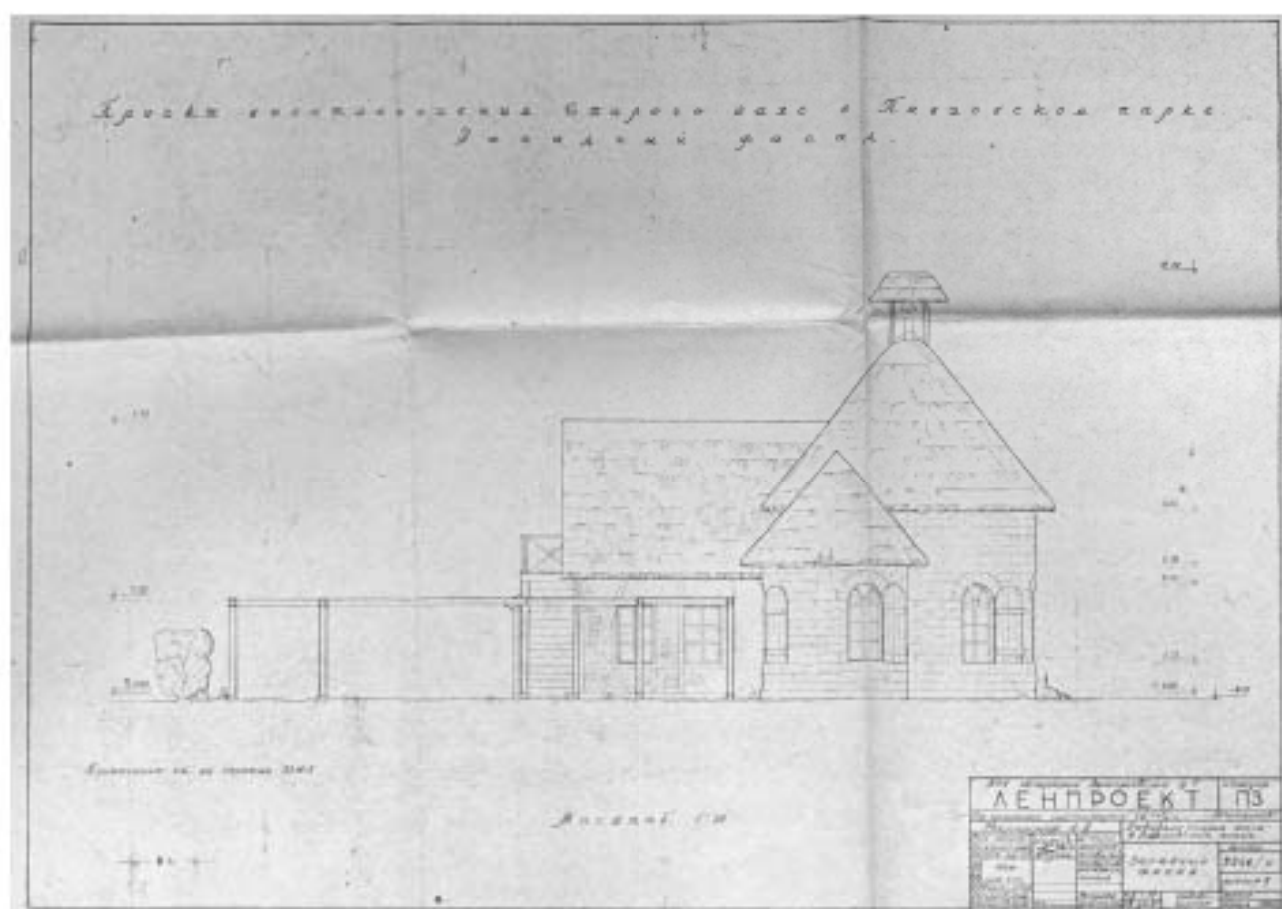
Илл. 61. Проект восстановления Старого пиле в Павловском парке. Генеральный план. 1964 г. ГМЗ Павловск. Илл. № 7860/2



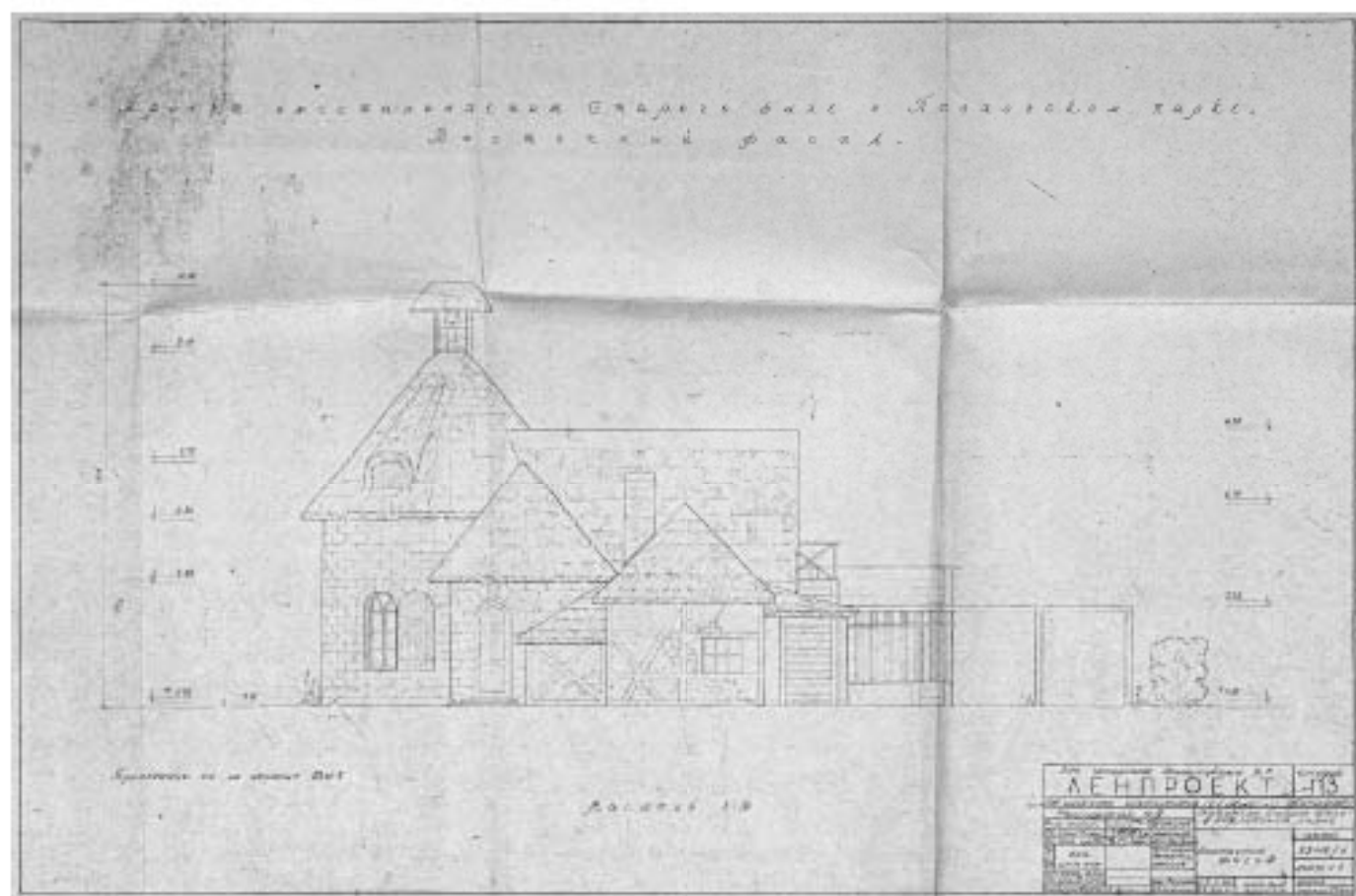
Илл. 62. Проект восстановления Старого шале в Павловском парке. Генеральный план. 1964 г. ГМЗ Павловск. Инв. № 7860/1



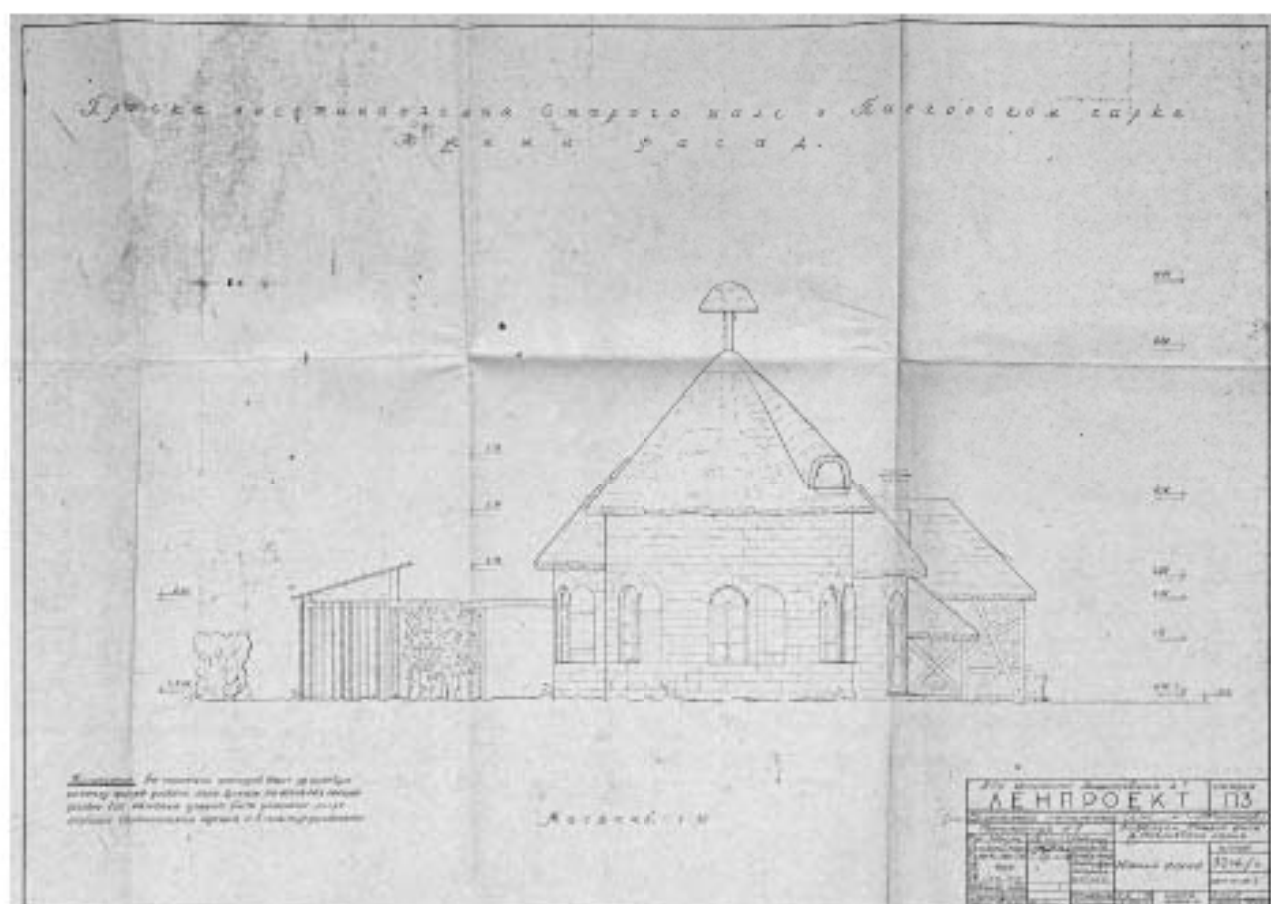
Илл. 63. Проект восстановления Старого шале в Павловском парке. Разрез А-Б. Ленпроект 1964 г. ГМЗ Павловск, б/н



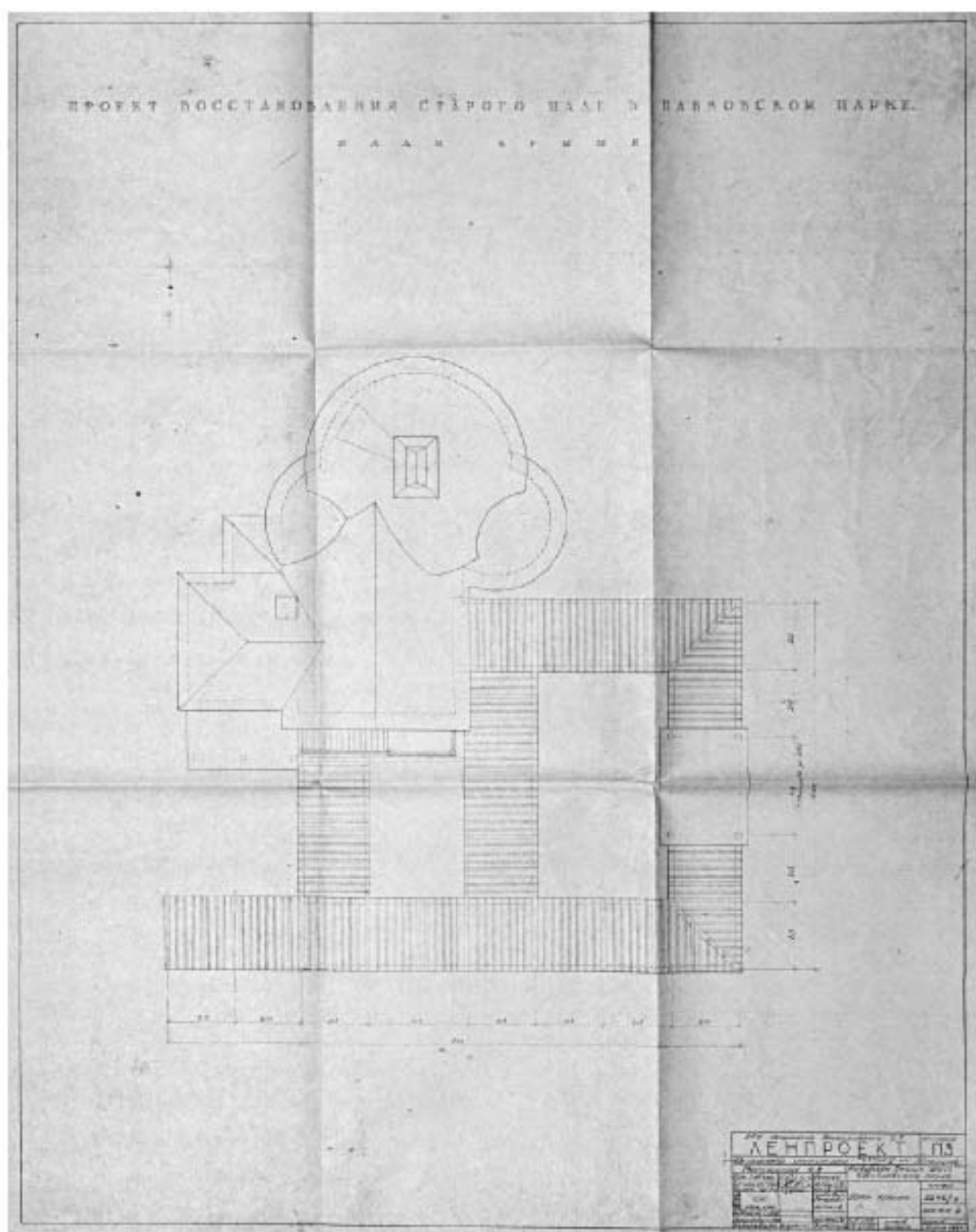
Илл. 64. Проект восстановления Старого шале в Павловском парке. Западный фасад. Ленпроект 1964 г. ГМЗ Павловск, 6/и



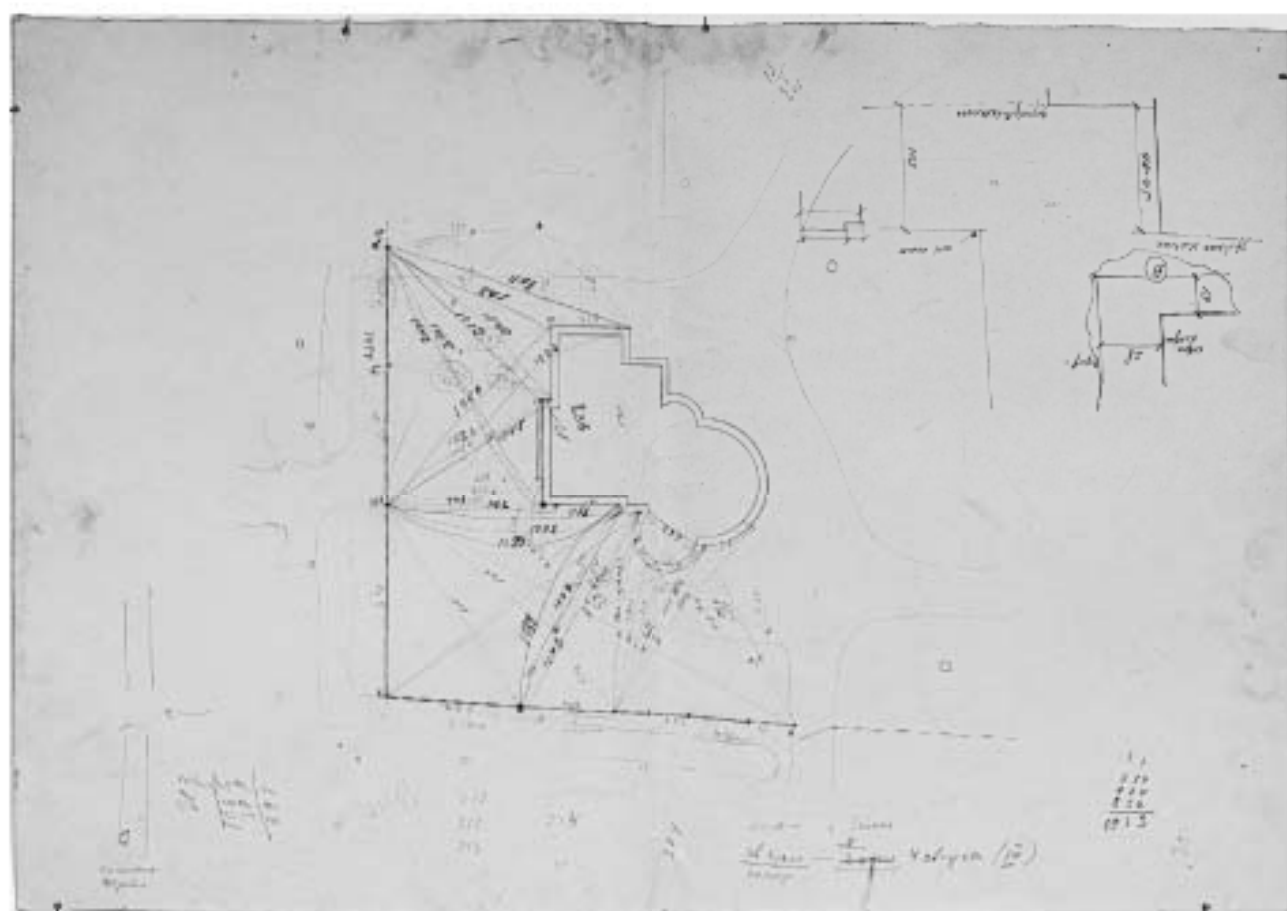
Илл. 66. Проект восстановления Старого шале в Павловском парке. Восточный фасад. Ленпроект 1964 г. ГМЗ Павловск, б/и



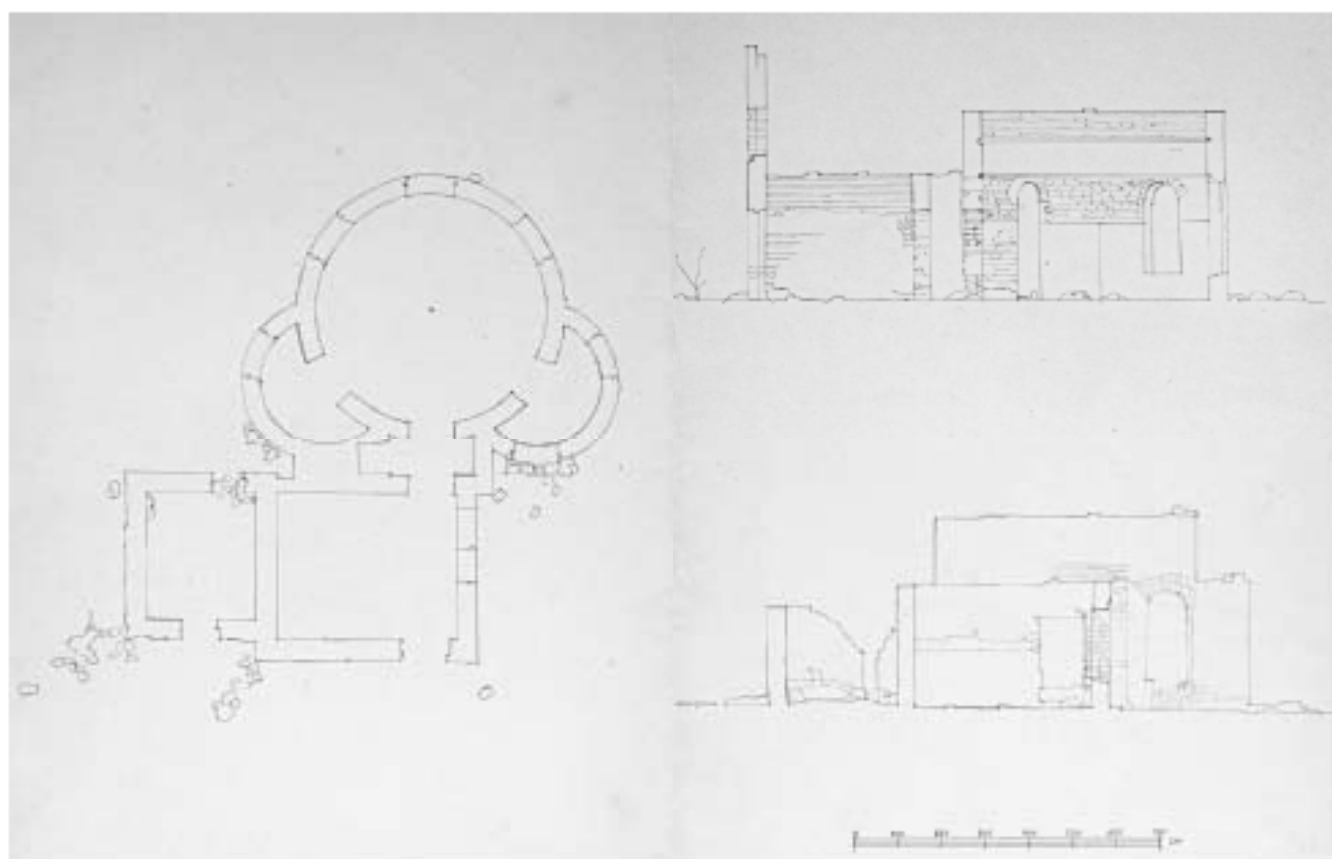
Илл. 67. Проект восстановления Старого шале в Павловском парке. Южный фасад. Ленпроект 1964 г. ГМЗ Павловск, б/н




Илл. 68. Проект восстановления Старого шале в Павловском парке. План крыши. Ленпроект 1964 г. ГМЗ Павловск, б/н



Илл. 71. Старое Шале. Обмерные кроки. План. Ленпроект. Арх. Петрова Е. И. 1966 г. ГМЗ Павловск, 6/н



Илл. 72. Старое Шале. Обмерные чертежи. План, разрезы. Ленпроект. Арх. Петров И.И. 1966 г. ГМЗ Павловск, б/н



Илл. 73. Старое Шале. Обмерные кроки. Фасады. Лестроект. Арх. Петрова Е.И. 1966 г. ГМЗ Пашкова, 6/л



Илл. 75. План Павловска 1791 г. Фрагмент с изображением Старопалацового участка парка ГМЗ «Павловск». Бумага, тушь, акварель. Инв. № Ч-1050.



Илл. 76. Чунихин Ф.С. План части Центрального района Павловского парка с долиной реки Славянки и небольшим участком района Белая Береза, 1796. ГМЗ «Павловск», ПМ КП-23971, Инв. ЦХ-3239-ХП.



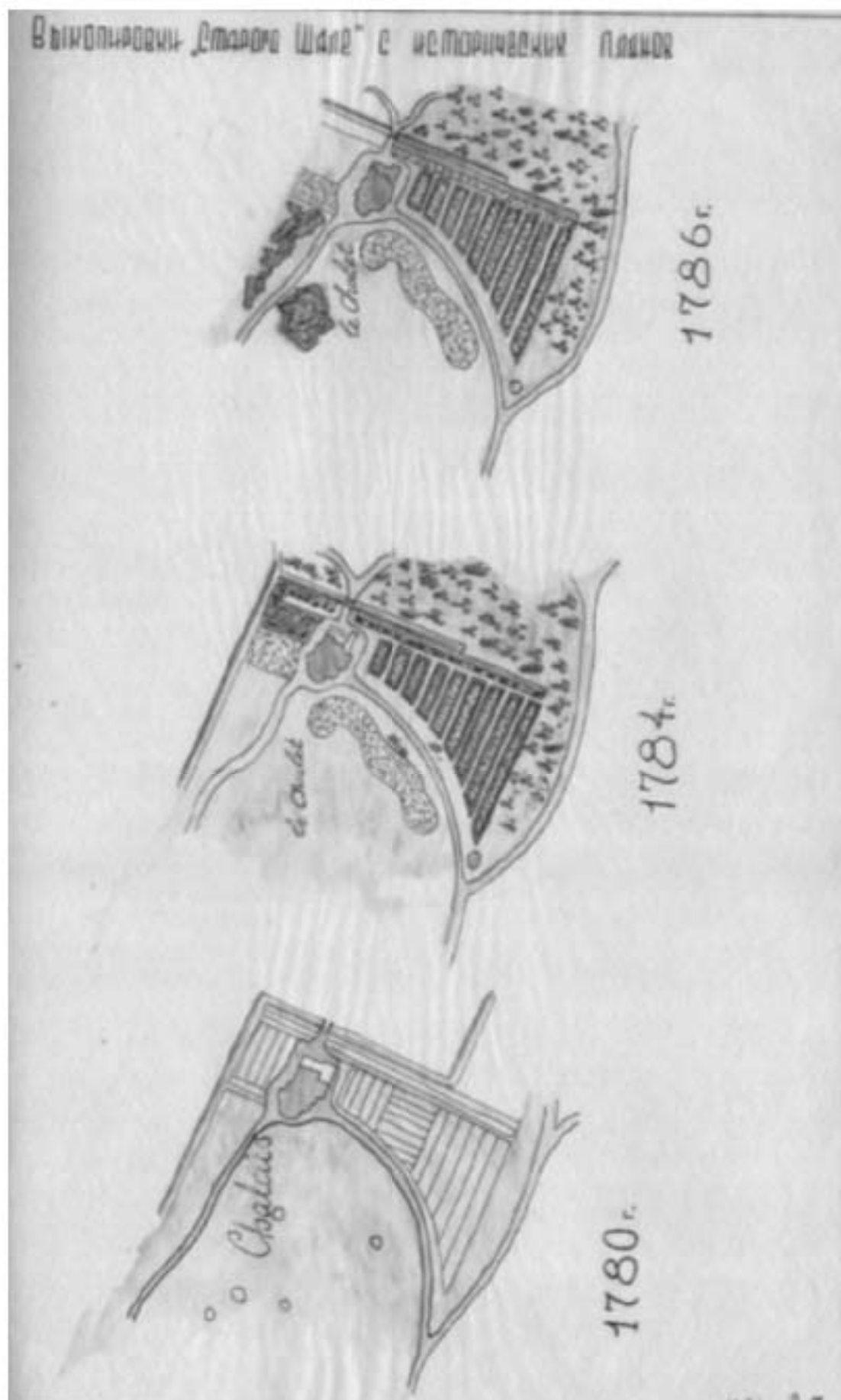
Илл. 77. Сергей Г.С. План Павловска и садов. 1799. Бумага, тушь, акварель. 47,8x58. ГМЗ «Павловск». ПМ КП-43685.




Илл. 78. Литографированный план Павловска 1842 г. («план Г.Л.Шуберта»). Фрагмент с обозначением Старого Шале, РНБ.



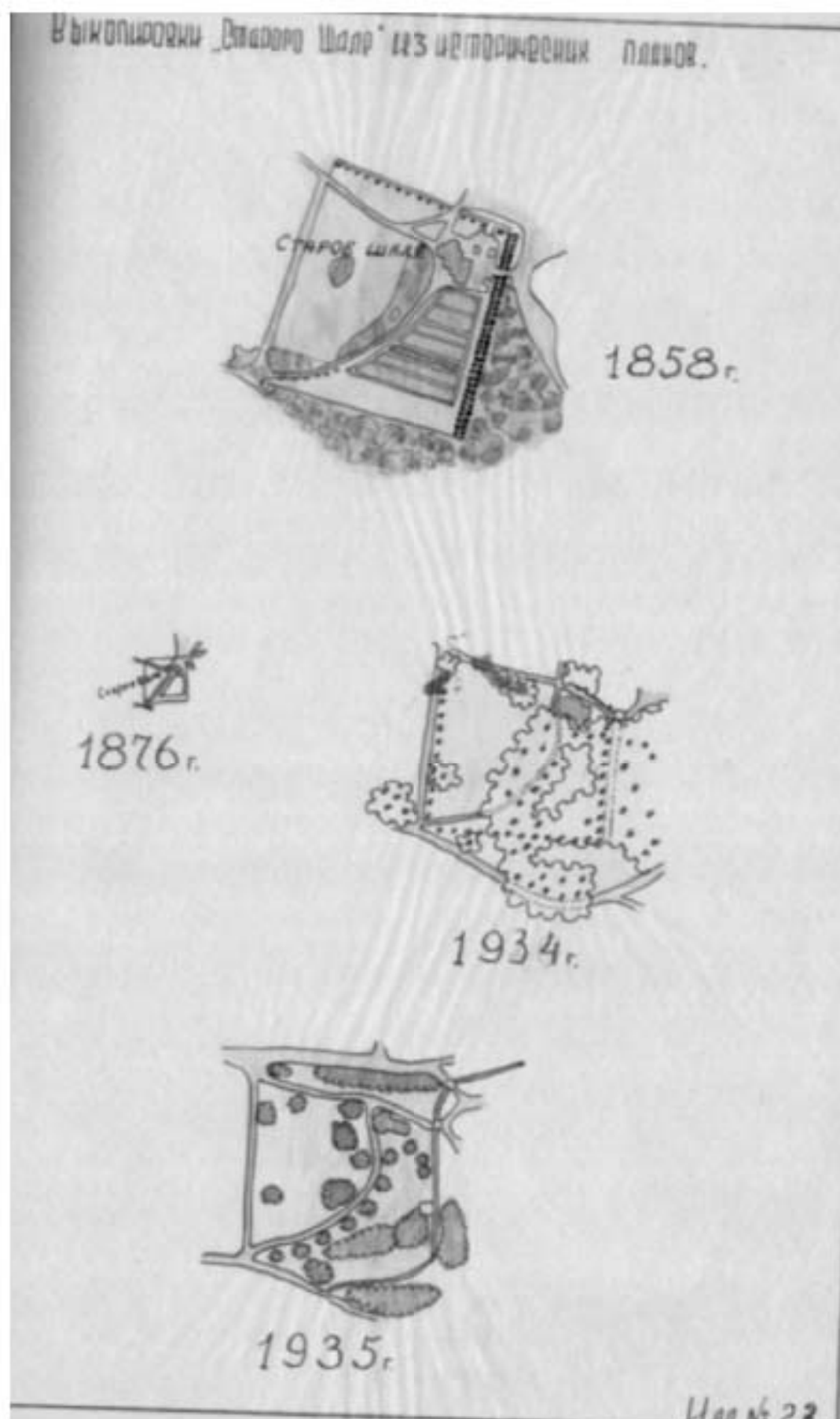
Илл. 79. План Павловска 1900 г. Фрагмент с обозначением Старого Шале.



Илл. 80. Громова Н.И. Анализ ландшафтного окружения здания Старого Шале по историческим планам Павловского парка. Из работы: Исследование к реставрации «Старого Шале». 1949. Научный архив ГМЗ «Павловск». Инв. № 2265.



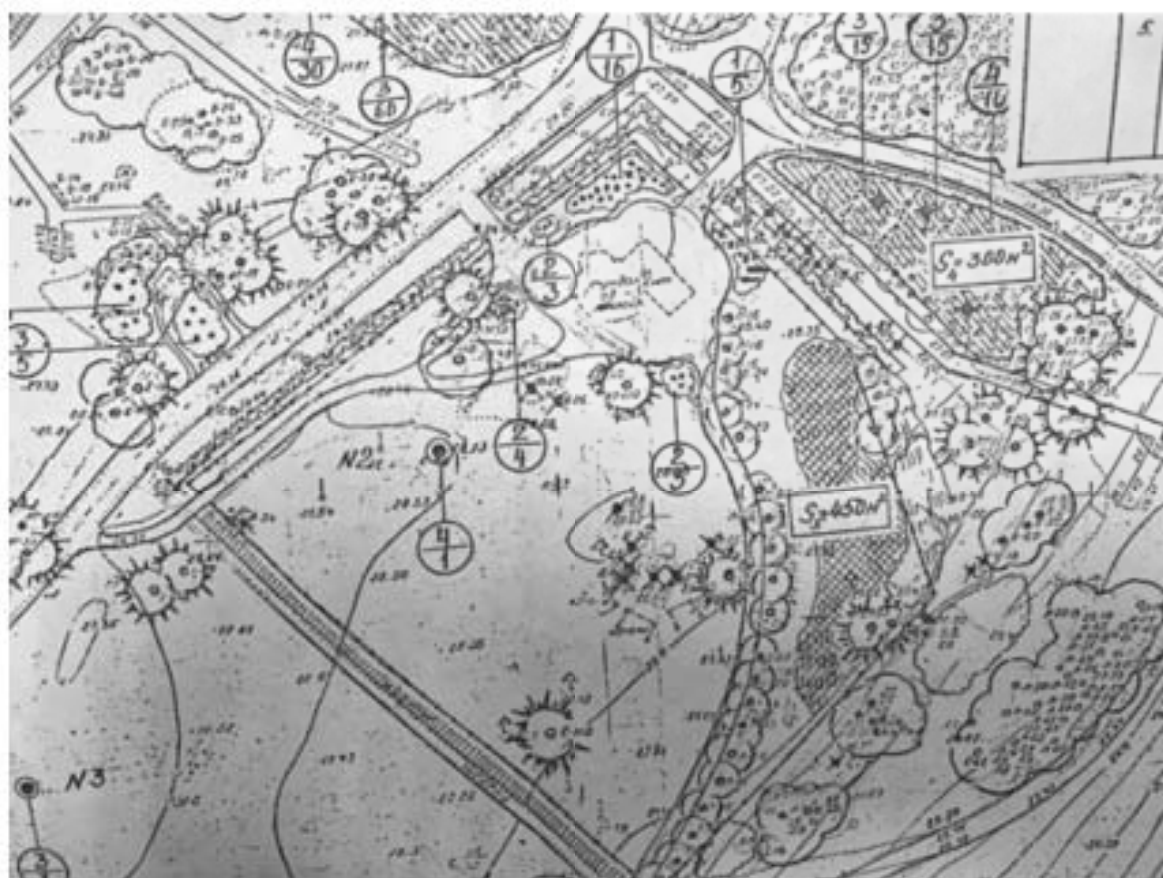
Илл. 81. Громова Н.И. Анализ ландшафтного окружения здания Старого Шале по историческим планам Павловского парка. Из работы: Исследование к реставрации «Старого Шале». 1949. Научный архив ГМЗ «Павловск». Инв. № 2265



Илл. 82. Громова Н.И. Анализ ландшафтного окружения здания Старого Шале по историческим планам Павловского парка. Из работы: Исследование к реставрации «Старого Шале». 1949. Научный архив ГМЗ «Павловск». Инв. № 2265



Илл. 83. Проект восстановления ландшафтов района «Долина р. Славянки».
 III ландшафтный участок. Санкт-Петербург: Институт «Ленпроектреставрация». 2001.
 Схема зон влияния памятников архитектуры
 с показанием видовых раскрытий от павильона Старое Шале.
 Научный архив ГМЗ «Павловск».



Илл. 84. Проект восстановления ландшафтов района «Дolina р. Славянок». III ландшафтный участок. Санкт-Петербург. Институт «Ленпроектреставрация». 2001. Фрагмент с обозначением местонахождения Старого Шале. Научный архив ГМЗ «Павловск».

Приложение № 12 к Акту

по результатам государственной историко-культурной экспертизы проектной документации на проведение работ по сохранению объекта культурного наследия федерального значения «Парк», входящего в состав объекта культурного наследия федерального значения «Павловский дворцово-парковый ансамбль», расположенного по адресу: Санкт-Петербург, г. Павловск, Революции ул., 20 (Санкт-Петербург, город Павловск, Садовая улица, дом 20): «Проектная документация на проведение работ по сохранению объекта культурного наследия федерального значения «Парк», входящего в состав объекта культурного наследия федерального значения «Павловский дворцово-парковый ансамбль», с восстановлением предмета охраны – павильона «Старое Шале» и устройством летнего павильона (некапитальное строение), по адресу: Санкт-Петербург, город Павловск, Садовая улица, 20», разработанной ООО «Коневские реставрационные мастерские» в 2023 году (шифр: КРМ-01/23-СП), а также по результатам государственной историко-культурной экспертизы документации, обосновывающей меры по обеспечению сохранности объекта культурного наследия федерального значения «Парк», входящего в состав объекта культурного наследия федерального значения «Павловский дворцово-парковый ансамбль», расположенного по адресу: Санкт-Петербург, г. Павловск, Революции ул., 20 (Санкт-Петербург, город Павловск, Садовая улица, дом 20), при проведении земляных, строительных, мелиоративных, хозяйственных работ, указанных в статье 30 Федерального закона от 25.06.2002 №73-ФЗ работ по использованию лесов и иных работ в границах территории объекта культурного наследия, в соответствии с разделом документации: «Раздел 3. Проект реставрации и приспособления. Подраздел 2. Проект. Часть 11. Обеспечение сохранности объекта культурного наследия», разработанной ООО «Коневские реставрационные мастерские» в 2023 году (шифр: КРМ-01/23-СП-СОКН)

Иная документация

Министерство культуры
Российской Федерации

ЛИЦЕНЗИЯ

№ МКРФ 00123 от 9 августа 2012 г.

на осуществление
деятельности по сохранению объектов культурного наследия
(памятников истории и культуры) народов
Российской Федерации

(указывается конкретный вид лицензируемой деятельности)

Виды работ, выполняемых в составе лицензируемого вида деятельности,
в соответствии с частью 2 статьи 12 Федерального закона
«О лицензировании отдельных видов деятельности»:

согласно приложению № 1 к лицензии

(указывается в соответствии с перечнем работ (услуг),
установленным законодательством в лицензировании соответствующего вида деятельности)

Настоящая лицензия предоставлена:

**Обществу с ограниченной ответственностью
«Коневские Реставрационные Мастерские»**

ООО «КРМ»

(указывается полное и (в случае, если имеется), сокращенное наименование (в том числе фирменное наименование),
организационно-правовая форма юридического лица, фамилия, имя и (в случае, если имеется) отчество индивидуального
предпринимателя, наименование и реквизиты документа, удостоверяющего его личность, наименование иностранного
юридического лица, наименование филиала иностранного юридического лица, аккредитованного в соответствии с Федеральными
законами «Об иностранных инвестициях в Российской Федерации»)

Основной государственный регистрационный
номер юридического лица (индивидуального
предпринимателя) (ОГРН)

1067847938993

Идентификационный номер налогоплательщика
(ИНН)

7840336841

Адрес места нахождения и места осуществления лицензируемого вида деятельности:

191015, г. Санкт-Петербург, Суворовский просп., 59-А-36

(указывается адрес места нахождения (место жительства – для индивидуального предпринимателя), и адреса мест осуществления работ (услуг), выполняемых (оказываемых) в составе лицензируемого вида деятельности)

Настоящая лицензия предоставлена на срок **бессрочно**

Настоящая лицензия предоставлена на основании решения лицензирующего органа – приказа:

№ 845 от 9 августа 2012 г.

Настоящая лицензия переоформлена на основании решения лицензирующего органа – приказа:

№502 от 2 марта 2016 г.

№2269 от 20 декабря 2018 г.

№258 от 20 февраля 2020 г.

Настоящая лицензия имеет 1 приложение, являющееся ее неотъемлемой частью на 1 листе.

Первый заместитель
Министра

(должность уполномоченного лица)



(подпись уполномоченного лица)

С.Г.Обрывалин

(ф.и.о. уполномоченного лица)

Министерство культуры
Российской Федерации

ПРИЛОЖЕНИЕ № 1

к лицензии № МКРФ 00123 от 9 августа 2012 г.

виды выполняемых работ:

разработка проектной документации по консервации, реставрации и воссозданию объектов культурного наследия (памятников истории и культуры) народов Российской Федерации;

разработка проектной документации по ремонту и приспособлению объектов культурного наследия (памятников истории и культуры) народов Российской Федерации;

реставрация, консервация и воссоздание оснований, фундаментов, кладок, ограждающих конструкций и распорных систем;

реставрация, консервация и воссоздание металлических конструкций и деталей;

реставрация, консервация и воссоздание деревянных конструкций и деталей;

реставрация, консервация и воссоздание декоративно-художественных покрасок, штукатурной отделки и архитектурно-лепного декора;

реставрация, консервация и воссоздание конструкций и деталей из естественного и искусственного камней;

реставрация, консервация и воссоздание произведений скульптуры и декоративно-прикладного искусства;

реставрация, консервация и воссоздание живописи (монументальной, станковой);

реставрация, консервация и воссоздание исторического ландшафта и произведений садово-паркового искусства;

ремонт и приспособление объектов культурного наследия (памятников истории и культуры) народов Российской Федерации.

Первый заместитель
Министра

(должность, наименование лица)



(подпись уполномоченного
лица)

С.Г.Обрывалин

(ф.и.о. уполномоченного лица)

Идентификатор записи реестра **4432543**

Полное наименование

Общество с ограниченной ответственностью «Коневские Реставрационные Мастерские»Сокращенное наименование **ООО «КРМ»**

Адрес

Адрес **191015, г. Санкт-Петербург, Суворовский просп., д. 59, литер А, кв. 36**ОГРН/ОГРНИП **1067847938993**Номер лицензии **МКРФ 00123**Дата регистрации лицензии **2012-08-09**

Сведения о статусе лицензии

Статус Лицензии **действующая**Крайний срок первичного прохождения лицензиатами процедуры периодического подтверждения соответствия лицензионным требованиям **2028-03-20**ИНН **7840336841**

Перечень видов работ лицензионной деятельности

Разработка проектной документации по консервации, реставрации и воссозданию объектов культурного наследия (памятников истории и культуры) народов Российской Федерации **1**Разработка проектной документации по ремонту и приспособлению объектов культурного наследия (памятников истории и культуры) народов Российской Федерации **1**Реставрация, консервация и воссоздание оснований, фундаментов, кладок, ограждающих конструкций и распорных систем **1**Реставрация, консервация и воссоздание металлических конструкций и деталей **1**Реставрация, консервация и воссоздание деревянных конструкций и деталей **1**Реставрация, консервация и воссоздание декоративно-художественных покрасок, штукатурной отделки и архитектурно-лепного декора **1**Реставрация, консервация и воссоздание конструкций и деталей из натурального и искусственного камня **1**Реставрация, консервация и воссоздание произведений скульптуры и декоративно-прикладного искусства **1**Реставрация, консервация и воссоздание живописи (монументальной, станковой) **1**

Реставрация, консервация и воссоздание исторического ландшафта и произведений садово-паркового искусства **1**

Ремонт и приспособление объектов культурного наследия (памятников истории и культуры) народов Российской Федерации **1**

Номер приказа о предоставлении лицензии **845**

Дата приказа **2012-08-09**

Приказ о переоформлении

Приказ о переоформлении

Номер приказа о переоформлении лицензии **502**

Дата приказа о переоформлении лицензии **2016-03-02**

Приказ о переоформлении

Номер приказа о переоформлении лицензии **2269**

Дата приказа о переоформлении лицензии **2018-12-20**

Приказ о переоформлении

Номер приказа о переоформлении лицензии **258**

Дата приказа о переоформлении лицензии **2020-02-20**

Приказ о переоформлении

Номер приказа о переоформлении лицензии **357**

Дата приказа о переоформлении лицензии **2023-02-16**

Служебная информация о записи реестра лицензий на осуществление деятельности по сохранению ОКН

Сведения о первоисточнике записи **/cdm/v2/registries/HeritageSafekeepingLicenses/4432543**

категория объекта в исходной информационной системе **registry-heritage-safekeeping-license**

дата создания записи **2019-01-25T11:42:19+03:00**

дата обновления записи **2023-03-20T14:36:34+03:00**