

АКТ

**по результатам государственной
историко-культурной экспертизы проектной документации на проведение
работ по сохранению объекта культурного наследия регионального значения
«Административное здание завода К.К. Экваля», расположенного по адресу: г.
Санкт-Петербург, Красногвардейский переулок, дом 15, литера Л – «Ремонт,
реставрация и приспособление объекта культурного наследия регионального
значения «Административное здание завода К.К. Экваля» (Шифр 2022/10/24-ПД),
разработанной ООО «Восстановление» в 2023-24 гг.**

г. Санкт-Петербург

27 февраля 2024 г.

1. Дата начала и дата окончания проведения экспертизы

Настоящая государственная историко-культурная экспертиза (далее - экспертиза) проведена экспертной комиссией на основании договоров №№ 1, 2, 3; от 10.01.2024 г. (Приложение №11 Копии договоров с экспертами) в период с 10 января по 27 февраля 2024 г.

2. Место проведения экспертизы

Город Санкт-Петербург

3. Заказчик экспертизы

Общество с ограниченной ответственностью «Восстановление» (ООО «Восстановление») (ИНН: 7814784004, юридический адрес: 197374, Санкт-Петербург, ул. Школьная, дом 73, лит. А, корп. 2, пом. 19-Н, оф. 2). Лицензия МКРФ 21506. Дата предоставления лицензии: 23.07.2021.

4. Сведения об экспертах

- **Председатель экспертной комиссии:**

Фамилия, имя, отчество	Прокофьев Михаил Федорович
Образование	Высшее Ленинградский Государственный Университет имени А.А. Жданова
Специальность	Историк
Стаж работы по профессии	41 год
Место работы и должность	Генеральный директор ООО «Научно-проектный реставрационный центр»
Реквизиты решения уполномоченного органа по аттестации экспертов на проведение экспертизы с указанием объектов экспертизы	Аттестован как эксперт по проведению государственной историко-культурной экспертизы Минкультуры России приказом МК РФ № 3493 от 25.12.2023 г. Объекты экспертизы: - выявленные объекты культурного наследия в целях обоснования целесообразности включения данных объектов в реестр; - документы, обосновывающие включение объектов культурного наследия в реестр; - документы, обосновывающие изменение категории историко-культурного значения объекта культурного наследия; - документы, обосновывающие исключение объектов культурного наследия из реестра; - проектная документация на проведение работ по сохранению объектов культурного наследия.

Ответственный секретарь экспертной комиссии:

Фамилия, имя, отчество	Глинская Наталия Борисовна
------------------------	-----------------------------------

Образование	Высшее Санкт-Петербургский Государственный Академический Институт Живописи, Скульптуры и Архитектуры имени И.Е. Репина
Специальность	Искусствовед
Стаж работы по профессии	46 лет
Место работы и должность	Заместитель генерального директора ООО «Научно-проектный реставрационный центр»
Реквизиты решения уполномоченного органа по аттестации экспертов на проведение экспертизы с указанием объектов экспертизы	Аттестована как эксперт по проведению государственной историко-культурной экспертизы Минкультуры России приказом МК РФ № 3493 от 25.12.2023 г. Объекты экспертизы: - выявленные объекты культурного наследия в целях обоснования целесообразности включения данных объектов в реестр; - документы, обосновывающие включение объектов культурного наследия в реестр; - документы, обосновывающие изменение категории историко-культурного значения объекта культурного наследия; - проектная документация на проведение работ по сохранению объектов культурного наследия.

Эксперт экспертной комиссии:

Фамилия, имя, отчество	Калинин Валерий Александрович
Образование	Высшее Санкт-Петербургский Государственный Политехнический Университет
Специальность	Инженер-строитель
Стаж работы по профессии	18 лет
Место работы и должность	Главный инженер ООО «Научно-проектный реставрационный центр»
Реквизиты решения уполномоченного органа по аттестации экспертов на проведение экспертизы с указанием объектов экспертизы	Аттестован как эксперт по проведению государственной историко-культурной экспертизы приказом Минкультуры России № 3493 от 25.12.2023 г. Объекты экспертизы: - проектная документация на проведение работ по сохранению объектов культурного наследия.

5. Ответственность экспертов

Настоящая государственная историко-культурная экспертиза проведена в соответствии со статьями 28, 29, 30, 31, 32 Федерального закона от 25.06.2002 №73-ФЗ «Об объектах культурного наследия (памятниках истории и культуры) народов Российской Федерации» и Положением о государственной историко-культурной экспертизе, утвержденным Постановлением Правительства Российской Федерации от 15.07.2009 г. №569.

Эксперты несут ответственность за достоверность сведений, изложенных в заключении экспертизы, в соответствии с законодательством Российской Федерации, содержание которого им известно и понятно.

6. Объект и цель экспертизы

6.1 Объект экспертизы

Проектная документация на проведение работ по сохранению объекта культурного наследия регионального значения «Административное здание завода К.К. Экваля», расположенного по адресу: г. Санкт-Петербург, Красногвардейский переулок, дом 15, литера Л –

«Ремонт, реставрация и приспособление объекта культурного наследия регионального значения «Административное здание завода К.К. Экваля» (Шифр 2022/10/24-ПД), разработанной ООО «Восстановление» в 2023-2024 гг., в составе:

№ тома	Обозначение	Наименование
Раздел 1. Предварительные работы		
Том 1.1	2022/10/24-ПД-ИРД	Исходно-разрешительная документация
Том 1.2	2022/10/24-ПД-ФФ	Фотофиксация существующего состояния
Раздел 2. Комплексные научные исследования		
Том 2.1	2022/10/24-ПД-ИИ	Историко-архивные и библиографические исследования. Историческая справка. Иконография.
Том 2.2.1	2022/10/24-ПД-ОЧ-1	Архитектурные обмеры. Фасады
Том 2.2.2	2022/10/24-ПД-ОЧ-2	Архитектурные обмеры. Интерьеры
Том 2.3	2022/10/24-ПД-ИХТИ	Инженерные химико-технологические исследования строительных и отделочных материалов здания. Микологические исследования
Том 2.4	2022/10/24-ПД-ТО	Технический отчет. Инженерно-техническое исследование состояния несущих и ограждающих конструкций здания
Раздел 3. Проект ремонта, реставрации и приспособления для современного использования		
Том 3.1	2022/10/24-ПД-ПЗ	Пояснительная записка
Том 3.2	2022/10/24-ПД-АР1	Архитектурные решения. Фасады
Том 3.3	2022/10/24-ПД-АР2	Архитектурные решения. Интерьеры
Том 3.4	2022/10/24-ПД-КР	Конструктивные решения
Том 3.5	Сведения об инженерном оборудовании, о сетях инженерно-технического обеспечения, перечень инженерно-технических мероприятий, содержание технологических решений	
	Система электроснабжения	
Том 3.5.1	2022/10/24-ПД-ИОС-1	Силовое электрооборудование и электроосвещение
	Система водоснабжения	
Том 3.5.2	2022/10/24-ПД-ИОС-2	Внутреннее водоснабжение
	Система водоотведения	
Том 3.5.3	2022/10/24-ПД-ИОС-3	Внутреннее водоотведение
	Отопление, вентиляция и кондиционирование воздуха, тепловые сети	
Том 3.5.4.1	2022/10/24-ПД-ИОС-4.1	Система отопления
Том 3.5.4.2	2022/10/24-ПД-ИОС-4.2	Система вентиляции и кондиционирования воздуха
Том 3.5.4.3	2022/10/24-ПД-ИОС-4.3	Индивидуальный тепловой пункт
	Сети связи	
Том 3.5.5.1	2022/10/24-ПД-ИОС-5.1	Сети проводного радиовещания
Том 3.5.5.2	2022/10/24-ПД-ИОС-5.2	Система эфирного телевидения
Том 3.5.5.4	2022/10/24-ПД-ИОС-5.4	Структурированные кабели сети
Том 3.5.5.5	2022/10/24-ПД-ИОС-5.5	Система охранного телевидения
Том 3.5.5.6	2022/10/24-ПД-ИОС-5.6	Система охранно-тревожной сигнализация. Система контроля и управления доступом
Том 3.6	2022/10/24-ПД-ПОР	Проект организации работ
Том 3.7	2022/10/24-ПД-ПБ	Мероприятия по обеспечению пожарной безопасности

Том 3.8	2022/10/24-ПД-ПБ1	Автоматическая установка пожарной сигнализации. Система оповещения и управления эвакуацией людей при пожаре. Противопожарная защита
Том 3.9	2022/10/24-ПД-ТХР	Технологические методики реставрации фасадов и интерьеров

6.2 Цель экспертизы

Определение соответствия проектной документации на проведение работ по сохранению объекта культурного наследия регионального значения «Административное здание завода К.К. Экваля», расположенного по адресу: г. Санкт-Петербург, Красногвардейский переулок, дом 15, литера Л – «Ремонт, реставрация и приспособление объекта культурного наследия регионального значения «Административное здание завода К.К. Экваля» (Шифр 2022/10/24-ПД), разработанной ООО «Восстановление» в 2023-24 гг., требованиям законодательства Российской Федерации в области государственной охраны объектов культурного наследия.

7. Перечень документов, представленных Заявителем

- Проектная документация на проведение работ по сохранению объекта культурного наследия регионального значения «Административное здание завода К.К. Экваля», расположенного по адресу: г. Санкт-Петербург, Красногвардейский переулок, дом 15, литера Л – «Ремонт, реставрация и приспособление объекта культурного наследия регионального значения «Административное здание завода К.К. Экваля» (Шифр 2022/10/24-ПД), разработанная ООО «Восстановление» в 2023-24 гг., в составе, указанном в п.6.1 настоящего Акта.
- Решение Малого Совета Санкт-Петербургского горсовета от 07.09.1993 г. №327 «Об объявлении памятниками истории и культуры объектов градостроительства и архитектуры Санкт-Петербурга» (Приложение №1)
- Распоряжение КГИОП №22-рп от 18.01.2023 г. «Об утверждении границ и режима использования территории объекта культурного наследия регионального значения «Административное здание завода К.К. Экваля». (Приложение №2).
- Распоряжение КГИОП №241-рп от 17.04.2023 г. «Об утверждении предмета охраны объекта культурного наследия регионального значения «Административное здание завода К.К. Экваля» (Приложение №3).
- Копия паспорта объекта культурного наследия, оформленного КГИОП 22.12.2023 г. (Приложение №5)
- Копия Распоряжения КГИОП от 26.02.2021 г. №07-19-44/21 «Об утверждении охранного обязательства собственника или иного законного владельца объекта культурного наследия регионального значения «Административное здание завода К.К. Экваля», включенного в единый государственный реестр объектов культурного наследия (памятников истории и культуры) народов Российской Федерации (Приложение №6)
- Копия Задания на выполнение работ по сохранению объекта культурного наследия, включенного в единый государственный реестр объектов культурного наследия (памятников истории и культуры) народов Российской Федерации, или выявленного объекта культурного наследия (ремонт, реставрация и приспособление для современного использования) от 19.01.2023 г. №01-21-3219/22-0-1 (Приложение №7).
- Сведения из Единого государственного реестра недвижимости на здание №КУВИ-001/2023-207895900 от 12.09.2023 г. (Приложение №8).
- Сведения из Единого государственного реестра недвижимости на земельный участок №КУВИ-001/2023-207896281 от 12.09.2023 г. (Приложение №8).

- Копия технического паспорта от 15.03.2012 г. (Приложение №9)
- Планы ПИБ (Приложение №9)
- Копия договора заказчика с ООО «Восстановление» на организацию ГИКЭ (Приложение №10)
- Разрешение на проведение работ по сохранению объекта культурного наследия №01-26-3095/23-0-1 от 16.11.2023 г. (Приложение №15).

8. Сведения об обстоятельствах, повлиявших на процесс проведения и результаты экспертизы

В 2020 году было возбуждено дело в отношении собственника в связи с нарушением законодательства в области охраны культурного наследия, а именно нарушение условий охранного обязательства от 02.06.2009 №8890. Согласно решению Арбитражного суда города Санкт-Петербурга и Ленинградской области по делу №А56-60691/2020. Ответчика (АО «Санкт-Петербургский завод прецизионного станкостроения») обязали в течении 24 месяцев выполнить работы по реставрации и приспособлению объекта культурного наследия регионального значения «Административное здание завода К.К. Экваля».

В период разработки проекта и проведения экспертизы экспертируемый объект находится в непосредственной близости к строительной площадке производства работ объекта «Многоэтажный жилой дом со встроенными помещениями и встроенно-пристроенным объектом гаражного назначения», застройщик – ООО «Городская перспектива», разрешение на строительство №78-015-2018 от 15.08.2018 г.

Иные обстоятельства, повлиявшие на процесс проведения и результаты государственной историко-культурной экспертизы, отсутствуют.

9. Сведения о проведенных исследованиях с указанием примененных методов, объема и характера выполненных работ и их результатов

Настоящая экспертиза проведена в соответствии с Федеральным законом от 25.06.2002 №73-ФЗ «Об объектах культурного наследия (памятниках истории и культуры) народов Российской Федерации», Положением о государственной историко-культурной экспертизе, утвержденным Постановлением Правительства Российской Федерации от 15.07.2009 №569, Законом Санкт-Петербурга от 12.07.2007 г. №333-64 «Об охране объектов культурного наследия в городе Санкт-Петербурга».

В рамках настоящей экспертизы экспертами были проведены следующие исследования:

1) архивно-библиографические исследование в объеме, необходимом для принятия экспертной комиссией соответствующих решений, с целью выявления материалов, содержащих данные по истории объекта, включая сведения о градостроительном развитии квартала, а также перестройки, реконструкции, проведение ремонтно-реставрационных работ. В рамках архивно-библиографических исследований были изучены фонды фондов ЦГИА СПб, архива КГИОП, ЦГАНТД, ЦГАИПД СПб, ЦГАЛС СПб.

В ходе проведения архивно-библиографического исследования были выявлены документы и материалы, относящиеся к объекту экспертизы, в том числе исторические планы и фотографии;

По результатам архивно-библиографических исследований были составлены историческая справка и альбом иконографии (Приложение №13. Историческая справка. Иконография.);

2) визуальное обследование, в процессе которого была сделана подробная фотофиксация современного состояния объекта. Фотограф – аттестованный эксперт Глинская Н.Б. (Приложение №4. Материалы фотофиксации).

Визуальное обследование проводилось в целях установления особенностей конструктивного, технического и художественного состояния памятника в целом и его отдельных элементов в объеме, необходимом для принятия экспертной комиссией соответствующих решений;

3) сравнительный анализ всего комплекса данных (документов, материалов, информации) по объекту экспертизы, включая документы, переданные Заказчиком;

4) анализ представленных Заказчиком исходно-разрешительной документации, комплексных научных исследований и проектной документации.

При проведении экспертизы эксперты соблюдали принципы проведения экспертизы, установленные статьей 29 Федерального закона «Об объектах культурного наследия (памятниках истории и культуры) народов Российской Федерации», обеспечивали объективность, всесторонность и полноту проводимых исследований, а также достоверность и обоснованность своих выводов; самостоятельно оценивали результаты исследований, ответственно и точно формулировали выводы в пределах своей компетенции.

Исследования проводились на основе принципов научной обоснованности, объективности и законности, презумпции сохранности объекта культурного наследия, соблюдения требований безопасности в отношении объекта культурного наследия, достоверности и полноты информации.

Указанные исследования были проведены с применением методов натурного, историко-архивного и историко-архитектурного анализа в объеме, достаточном для обоснования вывода экспертизы. Результаты исследований, проведенных в рамках экспертизы, были оформлены в виде настоящего акта.

10. Факты и сведения, выявленные и установленные в результате проведенных исследований

10.1. Общие учетные сведения

1. Объект культурного наследия регионального значения «Административное здание завода К.К. Экваля», расположенный по адресу: г. Санкт-Петербург, Красногвардейский переулок, дом 15, литера Л, относится к числу объектов культурного наследия регионального значения на основании Решения Малого Совета Санкт-Петербургского горсовета от 07.09.1993 г. №327 «Об объявлении памятниками истории и культуры объектов градостроительства и архитектуры Санкт-Петербурга» (Приложение №1).

2. Объект культурного наследия регионального значения «Административное здание завода К.К. Экваля» зарегистрирован в государственном реестре объектов культурного наследия (памятников истории и культуры) народов РФ под номером 781711204410005.

3. Границы и режим использования территории объекта культурного наследия регионального значения «Административное здание завода К.К. Экваля» утверждены Распоряжения КГИОП №22-рп от 18.01.2023 г. (Приложение №2).

4. Перечень предметов охраны объекта культурного наследия регионального значения «Административное здание завода К.К. Экваля» утвержден Распоряжением КГИОП №241-рп от 17.04.2023 г. (Приложение №3).

5. Паспорт объекта культурного наследия, оформлен КГИОП 22.12.2023 г. (Приложение №5)

6. Охранное обязательство на объект культурного наследия регионального значения «Административное здание завода К.К. Экваля», утверждено Распоряжением КГИОП от 26.02.2021 г. №07-19-44/21 (Приложение №6).

7. В настоящее время правообладателем объекта являются Владельцы инвестиционных паев Закрытого паевого инвестиционного комбинированного фонда «Петроградский». Объект находится в доверительном управлении Общества с ограниченной

ответственностью «Управляющая компания «ФОРТИС-Инвест» (Приложение №8).

10.2. Краткие исторические сведения

Рассматриваемый объект культурного наследия регионального значения «Административное здание завода К.К. Экваля» расположен по адресу: Санкт-Петербург, Приморский район, Красногвардейский пер., д.15 литер Л.

До присоединения к Русскому царству при Петре I участок по Красногвардейскому переулку находился на территории финского поселения Вихари.

С основанием Санкт-Петербурга территория вошла в границы Выборгской стороны.

Застройка и планировка Выборгской стороны формировалась вдоль важнейшего государственного тракта на Выборг.

Между трактом и берегом Невы были устроены жилые и полковые слободы, основаны производства, возведены портовые и складские сооружения.

В 1738 году Выборгская сторона вошла в состав Санкт-Петербургской стороны. С начала XVIII века на участке у слияния Черной речки и Большой Невки находилась усадьба графа Ф. А. Головина, сподвижника Петра I.

В 1881 году 2 ноября участок по Головинскому переулку Выборгской части 2 уч. под №15 заложен Сильвестром Филипповичем Климовым в С.Петербургское городское кредитное общество.

15 сентября 1899 года «заложенное СПб Городскому Кредитному обществу Климовой участок Выборгской части 2 участка перешел во владение СПб ремесленника слесарного дела мастера Карла Августа Карловича Экваля по акту купчей крепости.

В 1901 году был разработан проект особняка на участке К. К. Экваля по Головинскому переулку 15 архитектором Ф. Лидвалем. В это время на участке уже существовало вытянутой прямоугольной в плане формы заводское здание с небольшими служебными сооружениями.

Здание расположено с отступом от красной линии, главным (южным) фасадом обращено в сторону Красногвардейского переуллка.

Здание деревянное, двухэтажное с подвалом, техническим подпольем и холодным чердаком, выполненным по деревянной стропильной системе.

Подробная историческая справка и материалы иконографии приведены в Приложении №13.

10.3. Краткое описание объекта

Здание деревянное, двухэтажное с подвалом, техническим подпольем и с холодным чердаком, перекрытым вальмовой скатной кровлей, которая выполнена по деревянной стропильной системе.

В плане здание прямоугольное с двумя боковыми ризалитами и трехгранным в плане эркером на юго-восточном фасаде, двумя боковыми ризалитами на северо-восточном фасаде и трехосевым ризалитом на юго-западном фасаде. Главный вход расположен с юго-западной стороны, через крыльцо и одноэтажный тамбур.

Все фасады асимметричны, ни один не повторяет другой, объемы смещены с осей. В свободном построении композиции, единстве плана и внешней формы проявились рационалистические принципы модерна.

Фасады здания оштукатурены «под шубу» по дранке, оформлены деревянным накладным декором, углы отмечены вертикальными накладными планками. Фасады завершены вынесенным деревянным карнизом на деревянных резных кронштейнах. Плоскости стен под карнизом, межэтажное пространство и оконные проемы оформлены деревянным резным декором с витиеватыми узорами «удар бича», характерными для стиля модерн.

Главный (юго-западный) фасад раскрепован выступом в одну оконную ось с

асимметричным смещением. Раскреповка завершена щипцом, оформленным накладными резными деталями под кронштейнами и связывающей их фигурной деревянной тягой. Юго-западный фасад богато оформлен накладным деревянным декором, в том числе широким поясом с накладными деталями в виде стилизованных цветов, вертикальными накладными планками на углах здания, вставками с резным орнаментом над окнами второго этажа, кронштейнами и т.д.

Оконные проемы оформлены деревянными наличниками, объединяющими окна первого и второго этажей. Между окнами расположены деревянные резные композиции. Деревянный наличник центрального окна по второму этажу завершён резной закругленной деталью.

Юго-восточный фасад имеет два боковых ризалита. По первому этажу между ризалитами устроена деревянная неоштукатуренная веранда. На первом этаже левого ризалита (в осях Б-В) расположен неоштукатуренный трехгранный эркер. Частично фасад оформлен накладным деревянным декором в виде широкого пояса с накладными деталями в виде стилизованных цветов, вертикальными накладными планками на углах здания, вставками с резным орнаментом над окнами второго этажа. Оконные проемы оформлены деревянными наличниками.

Северо-западный фасад выделен ризалитом (в три окна). В осях 1-2 расположен одноэтажный деревянный неоштукатуренный тамбур с окном и входной дверью.

Северо-восточный (дворовый) фасад расчленен двумя ризалитами. В левой части фасада (в осях 9-5) расположено крыльцо и вторая входная дверь на служебную лестницу. Накладной деревянный декор на данном фасаде отсутствует. Оконные проемы оформлены деревянными наличниками, объединяющими окна первого и второго этажей. Углы здания украшены вертикальными накладными планками.

Крыша здания сложной формы со слуховыми окнами и прямоугольным в плане световым фонарем, дымовыми кирпичными трубами (сохранены исторические высотные отметки). Водосток организованный (водосточные трубы, отливы). Кровля из оцинкованной листовой стали выполнена по деревянным стропилам и обрешетке.

Цоколь высокий, сверху оштукатурен с рустовкой под блоки, снизу отделан известняковыми блоками.

Входные группы рассредоточены и расположены с двух сторон от здания. Главный вход предусмотрен со стороны юго-западного фасада, через тамбур. Входные ступени выполнены из известняка, входная площадка имеет покрытие из метлахской плитки.

Второй вход – с северо-восточного фасада, с крыльца на служебную деревянную лестницу.

На момент осмотра вблизи объекта ведутся строительные-монтажные работы по возведению многофункционального жилого комплекса и инфраструктуры. Территория вокруг особняка огорожена профнастилом. Фасады закрыты защитной сеткой. Проход к объекту культурного наследия организован через территорию строительной площадки. Здание не эксплуатируется, не отапливается.

Оконные заполнения деревянные. На оконных проемах первого этажа установлены металлические решетки. Конструкции входного тамбура деформированы. Фасады имеют множественные дефекты отделки. Наибольшее количество дефектов наблюдается на юго-восточном фасаде, в том числе обрушения стены и кровли веранды.

При этом объем здания, декор и планировочное решение в целом сохранились.

После тамбура главного входа следует помещение парадной трехмаршевой деревянной лестнице. Обшивка стен помещения лестницы выполнена профилированной вагонкой с профилированным карнизом и плинтусом. Потолок декорирован балками в виде кессонов и

также обшит профилированной вагонкой. Ограждение выполнено в виде стилизованных тонких деревянных балясин на резных столбиках по углам маршей. Поручни ограждения деревянные. Плафон лестничной площадки первого пролета украшен профилированным деревянным декором, подволоки лестничных маршей - профилированной вагонкой. Плафон лестничной площадки второго этажа оформлен в виде кессона с деревянным профилированным карнизом и обшит деревянной профилированной вагонкой.

Сохранилась фрамуга дверного заполнения помещения лестницы в уровне 1-ого этажа, а также профилированный наличник. Отделка стен и лестница в целом сохранены. Потолок частично утрачен.

В целом помещения первого этажа захлаплены, отделка частично утрачена или сильно повреждена, имеются участки поздних ремонтных поновлений. В некоторых помещениях утрачен пол и перекрытие, имеются обрушения (Приложение №4, фото 6,18,23,24,25). Из-за состояния конструкций доступ в некоторые помещения затруднен. Дверные заполнения деревянные, филенчатые, частично утрачены.

Имеются элементы недействующих инженерных сетей, фрагменты печей и дымоходов.

Служебная деревянная двухмаршевая лестница расположена в северо-восточной части здания. Ступени, ограждение и поручни выполнены из дерева. Марши лестницы частично обрушились.

Состояние отделки помещений второго этажа в целом аналогично помещениям первого.

В некоторых помещениях сохранились карнизы, падуго, тяги по периметру, потолочные розетки различного исполнения, а также деревянный декор потолков.

В осях 7-9/В-Е на первом этаже потолок обшит деревянной профилированной вагонкой. Потолки лестничной клетки №2 (южной) также выполнены с отделкой из дерева.

Стены внутренних помещений оштукатурены, частично оклеены обоями. Имеются коробка из ГКЛ, в которые зашиты инженерные сети. Полы деревянные, паркетные, с покрытием из плитки, частично накрыты или демонтированы.

10.4. Описание и анализ проектной документации

Представленная на экспертизу проектная документация на проведение работ по сохранению объекта культурного наследия регионального значения «Административное здание завода К.К. Экваля», расположенного по адресу: г. Санкт-Петербург, Красногвардейский переулок, дом 15, литера Л – «Ремонт, реставрация и приспособление объекта культурного наследия регионального значения «Административное здание завода К.К. Экваля» (Шифр 2022/10/24-ПД), разработанной ООО «Восстановление» в 2023-24 гг. по договору на выполнение проектных работ от 24.10.2022 г. №2022/10/24-ПД между ООО «Управляющая компания «ФОРТИС-Инвест» и ООО «Восстановление» на основании:

- Задания на выполнение работ по сохранению объекта культурного наследия, включенного в единый государственный реестр объектов культурного наследия (памятников истории и культуры) народов Российской Федерации, или выявленного объекта культурного наследия (ремонт, реставрация и приспособление для современного использования) от 19.01.2023 г. №01-21-3219/22-0-1 (Приложение 7);
- действующей лицензии МК РФ.

Раздел 1. Предварительные работы

В соответствии с требованиями задания КГИОП в рамках предварительных работ были выполнены:

- сбор и анализ исходно-разрешительной документации;

- предварительное визуальное обследование объекта;
- осмотр технического состояния объекта.

На основании результатов предварительных исследований объекта культурного наследия в соответствии с письмом Министерства культуры Российской Федерации №90-01-39-ГП от 24.03.2015 г. составлен и включен в раздел Акт определения влияния предполагаемых к проведению видов работ на конструктивные и другие характеристики надежности и безопасности объекта культурного наследия. В акте сделан вывод о том, что предполагаемые к выполнению указанные виды работ не оказывают влияние на конструктивные и другие характеристики надежности и безопасности данного объекта культурного наследия. В связи с вышеизложенным, проектная документация разрабатывалась в соответствии с Национальным стандартом Российской Федерации ГОСТ Р 55528-2013 “Состав и содержание научно-проектной документации по сохранению объектов культурного наследия. Памятники истории и культуры”.

Разработано Заключение по итогам предварительных исследований и о возможности приспособления объекта культурного наследия для современного использования.

На момент визуального осмотра и обследования здания, общее техническое состояние несущих конструкций оценено как аварийное.

Общее состояние архитектурных и декоративных элементов неудовлетворительное (ограниченно-работоспособное) в соответствии с ГОСТ 55567-2013 и ГОСТ 31937-2011.

Результаты представлены в **Разделе 1 «Предварительные работы», Томе 1.1 «Исходно-разрешительная документация» (шифр 2022/10/24-ПД -ИРД).**

Том 1.2. «Фотофиксация» (шифр 2022/10/24-ПД -ФФ) содержит фотоматериалы со схемой, отражающие современное состояние объекта в зоне проектирования.

Раздел 2. Комплексные научные исследования

Том 2.1 Историко-архивные и библиографические исследования. Историческая справка. Иконография. (шифр 2022/10/24-ПД-ИИ) содержит исторические сведения, проиллюстрированные иконографическим материалом (планы, карты, фотографии и др.), полученные из архивных и библиографических источников, в том числе фондов ЦГИА СПб, ЦГАНТД, ЦГАЛС СПб, архива КГИОП, электронных ресурсов, дающие возможность определить строительную историю и круг исторических событий и причин, в результате которых был создан и видоизменялся объект, комплекс завода в целом и прилегающая к нему территория.

Представлены данные о владельцах памятника, авторе проекта.

В ходе проведения архивных исследований были установлены основные данные о формировании облика объекта. Приведены сведения по истории освоения участка и строительства рассматриваемого объекта, достаточные для принятия решений в рамках данного проекта.

В составе **Томов 2.2.1 Архитектурные обмеры. Фасады (шифр 2022/10/24-ПД-ОЧ-1) 2.2.2 Архитектурные обмеры. Интерьеры (шифр 2022/10/24-ПД-ОЧ-2)** представлены результаты проведенных архитектурных обмеров в необходимом и достаточном объеме для дальнейшего проектирования. Представлены основные чертежи – планы, фасады, разрезы, чертежи несущих конструкций крыши с примечаниями и условными обозначениями. Выполнены ведомости дефектов и объемов работ, сформированные в виде таблиц. Для интерьеров выполнены развертки, узлы, фрагменты, детали. Сформированы ведомости заполнений проемов.

В **Том 2.3 Инженерные химико-технологические исследования строительных и отделочных материалов здания. Микологические исследования. (шифр 2022/10/24-ПД-ИХТИ)** включены результаты натурных и аналитических исследований материалов отделки фасадов и интерьеров объекта культурного наследия регионального значения

«Административное здание завода К.К. Экваля». Цель исследований - разработка технологических рекомендаций по реставрации.

При проведении натурного обследования основное внимание было уделено выявлению сохранившихся материалов отделки, определению состояния и степени их сохранности, наличию дефектов и, по возможности, выявлению причин их появления.

Приложены фотоматериалы общего вида и фрагментов с указанием дефектов материалов отделки, которая выполнялась фотоаппаратом Nikon D5200. Исследование осуществлялось с уровня земли/пола, лестниц.

Для выявления и определения первоначальной отделки были выполнены зондажи, произведен отбор проб материалов отделки для лабораторных исследований, отбор выполнялся механически с использованием ручного инструмента.

Состав выполненных работ следующий:

- комплексные микологические и микробиологические исследования, включающие отбор проб, микроскопические исследования отобранных образцов, посев на питательные среды и выделение культур микроорганизмов;
- выявление и определение породы древесины материалов основы сруба, облицовки и декора;
- петрографический и гранулометрический анализ образцов для определения природы наполнителей растворных материалов;
- химический анализ для определения состава вяжущего растворных материалов;
- общий петрографический анализ вида каменных материалов отделки;
- стратиграфический анализ окрасочных слоев для определения и идентификации первоначального колера с определением связующего каждого окрасочного слоя. Расчистки выполнялись под микроскопом МБС-10 при увеличении от 10 до 300 крат. Определение вяжущих и связующих составов выполнялось по традиционным методикам микрокапельного химического анализа. Идентификация колера покраски проводилась согласно альбому колеров системы NCS, только для слоев, лежащих на основе, другие красочные покрытия идентифицировались по цвету.

По результатам определены основные причины появления дефектов – общий износ, неправильная эксплуатация, некачественные ремонтные работы и т.д.

Крыша и элементы водоотведения.

В результате проведенного обследования установлены основные сведения об элементах. Сделан вывод, что кровля и элементы водоотводной системы находятся в неудовлетворительном состоянии, что негативно влияет на состояние поверхности фасадов. Фиксируются локальная деструкция древесины крыши, биопоражения, гниль.

В центральной части чердака устроен узкий и вытянутый в длину двухуровневый световой фонарь. Конструкции светового фонаря выполнены из дерева и черного металла, стены обшиты вагонкой из древесины хвойных пород, окрашены. Имеются многочисленные дефекты, в том числе участки обрушения.

Дымоходные трубы сложены из полнотелого глиняного кирпича пластического формования нормального обжига на известковом строительном растворе с песчаным наполнителем, лицевая поверхность без штукатурной отделки. Состояние неудовлетворительное

Фасады оштукатурены по дранке в два слоя: грунт и фактурная штукатурная отделка «под шубу». Эркер обшит вагонкой.

Элементы здания выполненные из древесины. Основная часть здания сложена из бревен хвойных пород древесины. Декор, обшивка и столярные заполнения фасадов и интерьеров выполнены из древесины хвойных пород, окрашены, находятся в

неудовлетворительном состоянии, имеют многочисленные различные дефекты и повреждения.

Установлено, что поверхности многослойно окрашены составами с разной природой связующего различных ремонтных периодов, в том числе составами на синтетических связующих.

Цоколь облицован известняковой скобой Путиловского месторождения с тесаной фактурой лицевой поверхности. Над цоколем выполнена поздняя кладка, укрытая штукатурными слоями с расшивкой швов, имитирующей рисунок известняковых блоков цоколя. Ступени лестницы входной группы выполнены из блоков Путиловского известняка со шлифованной фактурой лицевой поверхности.

Сделан вывод о том, что внутри здание в целом сохранило первоначальную планировку, при этом имеются поздние перепланировки помещений с монтажом дополнительных перегородок.

Внутренние лестницы, включая ступени и ограждения, выполнены из древесины хвойных пород. Деревянные детали и элементы парадной трехмаршевой лестницы окрашены. Служебная деревянная лестница – не окрашена.

Стены и потолки помещений оштукатурены и окрашены, в отдельных помещениях оклеены обои. В санузлах стены и полы облицованы кафельной плиткой. Стены и потолки интерьеров входной группы, лестниц, а также локально потолки в коридорах обшиты вагонкой, окрашены. В ряде помещений присутствует декор в виде профилированного карниза по периметру потолка, а также гипсовые лепные розетки в центральной части потолка (часть элементов поздние, монтированы при перепланировках в процессе эксплуатации). Потолок одного из помещений первого этажа декорирован розеткой из папье-маше.

Локально сохранились напольное покрытие из метлахской плитки и паркета. Состояние неудовлетворительное.

В здании устроены четыре печи, облицованные глазурованными изразцами. В настоящее время облицовка четырех печей полностью утрачена, обнажена кирпичная кладка, сохранилось несколько фрагментов изразцов от разных печей. На дымоходе в помещении 2-ого этажа сохранилась облицовка - простая гладкая белая плитка без рисунка.

Получены сведения о природе отделочных материалов. В качестве первоначальных штукатурных растворов в интерьерах выявлены известково-гипсовые растворы с песчаным наполнителем с разным содержанием гипса в составе вяжущего.

В ряде помещений присутствует *декор в виде профилированного карниза* по периметру потолка, а также *гипсовые лепные розетки* в центральной части потолка (часть элементов поздние, монтированы при перепланировках в процессе эксплуатации). Состояние декора характеризуется как неудовлетворительное

Потолок одного из помещений первого этажа декорирован розеткой из картона в технике папье маше. При общей сохранности состояние характеризуется как неудовлетворительное.

Столярные оконные и дверные заполнения выполнены из древесины хвойных пород, окрашены. Локально сохранились элементы фурнитуры из черного металла со следами металлического покрытия золотистого цвета (позолота). Состояние столярных заполнений неудовлетворительное. Фурнитура многослойно окрашена, повреждена. Значительная часть элементов утрачены.

Сформулированы рекомендации для разработки проектных решений по реставрации объекта.

Том 2.4 Технический отчет. Инженерно-техническое исследование состояния несущих и ограждающих конструкций здания. (шифр 2022/10/24-ПД-ТО).

В целях оценки технического состояния объекта и определения направления

дальнейшего проектирования были выполнены ряд мероприятий, в том числе:

- Анализ ранее разработанной документации.
- Обследование фундаментов с устройством шурфов внутри и снаружи здания, а также в местах предполагаемых у перестроек.
- Динамическое зондирование грунтов.
- Исследование несущих конструкций с устройством зондажей.
- Измерение геометрических параметров и влажности.
- Определение прочности каменных конструкций.
- Микологические исследования.
- Обследование инженерных коммуникаций.
- Составление выводов и рекомендаций.

По результатам установлены сведения о конструктивной системе здания, определены габариты и виды основных конструкций, а также их дефекты и состояние.

Несущими стенами здания являются фасадные и внутренние стены, которые выполнены рублеными из окантованного бревна. Каждая стена участвует в обеспечении общей жесткости стенового каркаса и тот факт, что на одни стены осуществляется непосредственная передача нагрузок, а на другие – нет, не является определяющим.

Все перекрытия здания выполнены деревянными. Нагрузка от стропильной системы передается на внутренние и наружные стены из бруса, а в центральной части здания в осях 4-5/Д-Г на конструкцию светового фонаря, который в свою очередь опирается на чердачное перекрытие. Конструкция светового фонаря представляет собой деревянный каркас жесткость и геометрическая неизменяемость которого обеспечивается диагональными связями – досками.

Фундаменты ленточные, из рваного известнякового бута на известняковом растворе.

Основанием фундаментов служит супесь пылеватая серая, пластичная, водонасыщенная. Вертикальная гидроизоляция фундаментов и нижней части стен отсутствует. Отмостка отсутствует по всему периметру здания. Историческая отмостка не обнаружена. Определено подтопление подвала.

Стены цоколя выполнены из кирпичной кладки на сложном растворе. Между обрезом фундамента и цокольными стенами проложен ряд известковой скобы, защищающий стены от проявления капиллярного поднятия влаги. Качество кирпича удовлетворительное. Форма кирпичей - ровная. С фасадной стороны, выше известняковой скобы по кирпичной кладке выполнена оштукатуривание поверхности с рустовкой под блоки. Несущие стены здания (фасадные и внутренние) выполнены рублеными из бруса. Угловые врубки выполнены «в лапу». Фасадные стены снаружи обшиты доской, войлоком и сверху оштукатурены «под шубу».

Перегородки – деревянные.

Перекрытия

Перекрытие над подвалом (в осях 5-8//Е-Л) выполнено в виде кирпичных сводиков по металлическим балкам.

Перекрытия над 1 и 2 этажами выполнены деревянными, с засыпкой строительным мусором, по деревянным балкам

Лестницы – деревянные по деревянным косоурам, с деревянными ограждениями.

Лестница в осях 1-3/Г-Д - трехмаршевая, прямоугольной конфигурации в плане. Конструктивная схема - дощатые ступени по деревянным косоурам с прибоинами. Ограждение - деревянное в виде балясин с поручнем и столбиков по углам маршей. Нижние поверхности лестничных маршей и площадок обшиты вагонкой. Покрытие площадок и ступеней лестничных маршей выполнено ПВХ плитками с обрамлением кромок стальным уголком из нержавеющей стали.

Лестница в осях 5-8/И-Л (служебная) - многомаршевая, прямоугольной конфигурации в плане. Конструктивная схема - дощатые ступени по деревянным косоурам с прибоинами; косоуры оперты на деревянные балки площадок. Площадки выполнены в виде дощатого настила по балкам. Ограждение - деревянное в виде квадратных балясин с столбиков по углам маршей. Стены лестничной клетки, нижние поверхности маршей и площадок обшиты вагонкой.

Крыша

Крыша сложная в плане, скатная, многощипцовая с организованным наружным водоотводом. Стропильная система выполнена по схеме наслонных стропил, состоит из стропильных и накосных ног, прогонов, и нарожников. Стропильные и накосные ноги в основном выполнены из окантованного бревна.

Кровля выполнена из оцинкованного кровельной стали по брусчатой прореженной обрешетке и сплошному настилу в карнизной зоне. Вентиляция чердачных пространств осуществляется через окно-лаз и слуховые окна, расположенных на скатах крыши.

Окна – деревянные окрашенные;

Двери – деревянные филенчатые.

Полы

Ходовой настил устроен по черепным брускам. Сверху по балкам уложены деревянные лаги, по которым выполнены: настил из доски, либо уложен щитовой/штучный паркет, либо по дощатому настилу уложена плитка ПВХ, по которой организован линолеумный пол. Пазухи между ходовым настилом и настилом пола засыпаны строительным мусором.

Крыльца

Крыльцо южного фасада - первоначальное, расположено в западной части фасада. Конструкция крыльца - бортики из известняковых блоков чистой тески, на которые оперты известняковые ступени. Навес крыльца выполнен из деревянных элементов.

Крыльцо северного фасада (в осях) кирпичное, с обетонированием и железнением.

Инженерные сети

В ходе обследования инженерных систем электроснабжения, отопления, вентиляции, канализации и водопровода был выполнен их визуальный и измерительный контроль. В результате обследования выявлено, что кабельные проводки по зданию частично удалены, частично оборваны. Изоляция открытых частей линий нарушена. Щитовое оборудование увлажнено и частично разрушено. Молниезащита и заземление в здании отсутствует. Нарушена целостность системы отопления. Отопительные приборы частично сняты. Механическая вентиляция отсутствует. Вентиляционные каналы частично заглушены, частично разрушены.

Представлены сведения о расположенных в здании печах.

В приложениях представлены фотографические, графические материалы, протоколы исследований, дефектная ведомость и поверочные расчеты.

По результатам расчетов сделан вывод о достаточной несущей способности основания и металлических балок перекрытия при имеющихся эксплуатационных нагрузках и существующих повреждениях и о недостаточной несущей способности стропильных ног и обрешетки. Несущая способность простенков и основания фундаментов при имеющихся эксплуатационных нагрузках обеспечивается.

Выявлены многочисленные дефекты, указывающие на снижение несущей способности конструкций. Состояние основных надземных конструкций оценено как аварийное, фундаментов – работоспособное.

Даны рекомендации для дальнейшего проектирования.

Раздел 3. Проект ремонта, реставрации и приспособления для современного использования.

Том 3.1 Пояснительная записка (шифр 2022/10/24-ПД-ПЗ)

Пояснительная записка содержит информацию об исходных данных для проектирования, краткую характеристику объекта, технико-экономические показатели.

Перечислен основной состав работ, а именно:

Ремонт и реставрация

- Замена внешних капитальных стен из деревянного бруса с восстановлением исторической конструкции, материала и местоположения.
- Ремонт крыши с заменой стропильной системы, кровельного покрытия и деревянной обрешетки, в существующих габаритах и конфигурации, со слуховыми окнами и прямоугольным в плане световым фонарем. Замена элементов водоотведения.
- Устройство водонепроницаемой отмостки по периметру здания.
- Ремонт, восстановление веранды (облик по состоянию на 2022 г.)
- Ремонт, восстановление главного входа с реставрацией входных ступеней из известняка, восстановление двухстворчатого глухого дверного заполнения;
- Ремонт и реставрация фасадов с фактурным оштукатуриванием «под шубу»;
- Ремонт и реставрация деревянных декоративных деталей фасадов, в том числе наличников, резных композиций, кронштейнов, орнаментов.
- Восстановление дверных заполнений по историческим образцам.

Интерьеры

- Замена внутренних капитальных стен из деревянного бруса с восстановлением исторической конструкции, материала и местоположения.
- Замена плоских междуэтажных деревянных перекрытий с восстановлением их в исторических конструкциях, материалах и высотных отметках.
- Демонтаж, реставрация и установка в прежнее положение потолочной лепнины и профилированных карнизов с падугой.
- Восстановление утраченных печей в интерьерах здания.
- Ремонт и реставрация с частичным восстановлением деревянных конструкций главной лестницы и ограждения, деревянной отделки интерьера помещения (стен, потолков, лестничных площадок).
- Реставрация и ремонт фрамуги и наличника дверного проема помещения главной лестницы, восстановление двухстворчатого дверного заполнения по историческим образцам.
- Разборка служебной деревянной лестницы с последующим восстановлением.
- Реставрация покрытия входной площадки из метлахской плитки.
- Реставрация и ремонт отделки помещений зоны с ценной отделкой, включенной в предмет охраны, в том числе штукатурки стен, потолков, деревянных полов.
- Реставрация, ремонт и восстановление декора отделки помещений зоны с ценной отделкой, включенной в предмет охраны.
- Реставрация оконных заполнений проемов в перегородках зоны с ценной отделкой, включенной в предмет охраны.
- Реставрация лепного декора потолков зоны с ценной отделкой, включенной в предмет охраны.
- Реставрация дверных заполнений (1 этаж: между пом.15 и 14, 7 и 10; 2 этаж: между пом.43 и 44).
- Реставрация сохранившейся оконной фурнитуры.

Приспособление для современного использования

- Демонтаж решеток и оборудования с фасадов.
- Замена оконных заполнений на деревянные двухкамерный стеклопакеты с сохранением исторического цвета, конфигурации и рисунка расстекловки.
- Установка внутренних дверных заполнений, в том числе по историческим образцам - деревянных, филенчатых (кроме реставрируемых).
- Частичная перепланировка (за исключением помещений с ценной отделкой).
- Комплекс мероприятий для обеспечения доступа МГН в помещения первого этажа – установка временного съемного пандуса у главного входа (м/о 1-2 и Б-Г) по требованию; устройство дверных проемов в помещениях на путях движения инвалидов шириной в свету не менее 900 мм, монтаж сантехнической кабины требуемых размеров, кнопки вызова помощи.
- Отделка помещений современными материалами (за исключением зоны с ценной отделкой, включенной в предмет охраны).
- Устройство лестницы с первого этажа в подвал;
- Разборка существующего крыльца к входу в помещение служебной лестницы, устройство нового из железобетона с отделкой из известняка, с сохранением существующих габаритов.
- Устройство отмостки по периметру здания.
- Просушка конструкций подвала.
- Устройство внутренней гидроизоляции подвала с прижимной конструкцией из железобетона типа кессона.
- Инъекционная гидроизоляция составом на минеральной основе.
- Устройство внутренних инженерных сетей (отопление, электроснабжение и электроосвещение, водоснабжение и водоотведение, вентиляция, сети связи).

Том 3.2 Архитектурные решения. Фасады (шифр 2022/10/24-ПД-АР1) и Том 3.3 Архитектурные решения. Интерьеры (шифр 2022/10/24-ПД-АР2)

Текстовые части содержат краткие исторические сведения, перечень основных видов работ. Обосновано проектируемое объемно-планировочное решение здания на основании результатов комплексных научных исследований.

Фасады

Представлены следующие материалы:

- Цветовые решения (известняковый цоколь, кирпичные трубы без штукатурки и окраски, штукатурка стен – цвет, близкий к S6005 – Y20R по NCS, деревянный декор близкий к – S4030-G10 по NCS, кровля, наружные оконные и дверные заполнения – коричневый).
- Чертежи фасадов, разрезы, поэтажные планы, план кровли ведомости заполнений проемов, чертежи светового фонаря, деталей декора и т.д.
- Схемы демонтажа

Интерьеры

Для современного использования приспособляется часть подвала у осей 6-9/Е-Л, где размещены технические помещения (Электрощитовая, ИТП). На первом и втором этажах предусмотрены офисные и вспомогательные помещения.

В составе тома выполнены следующие графические материалы:

- Планы расстановки мебели и оборудования, в том числе для обеспечения доступа МГН.
- Разрушенные кирпичные печи демонтируются. Проектом предусматривается воссоздание кирпичных печей в исторических габаритах и восстановление изразцов с

сохранением их исторической достоверности.

- Цветовые решения. Заполнения оконных и дверных проемов в интерьерах предусмотрены белого цвета.
- Чертежи лестниц, полов, потолков, детали, эскизы дверных заполнений, узлы и т.д.
- Схемы демонтажа.

Архитектурные решения обоснованы и разработаны в достаточном объеме.

Том 3.4 Конструктивные решения (шифр 2022/10/24-ПД-КР)

В томе содержатся конструктивные решения, разработанные на основе архитектурного раздела и результатов технического обследования.

По периметру здания запроектирована водонепроницаемая отмостка с устройством деформационного шва.

Для предотвращения скапливания грунтовых вод в подвале проектом предусматривается устройство внутренней гидроизоляции с прижимной конструкцией из железобетона типа кессона. Отмечено, что все работы производятся после предварительной просушки конструкций.

Для устранения переувлажнения фундаментов и цоколя проектом предусматривается инъекционная гидроизоляция с помощью составов на минеральной основе.

Перекрытия запроектированы деревянными, по несущим балкам. Местоположение и материал плоских междуэтажных перекрытий сохраняются

Своды над подвалом подлежат ремонту после расчистки.

Несущие конструкции крыши запроектированы из древесины хвойных пород влажностью не более 20%, с обработкой огне-биозащитным составом. Конфигурация и габариты крыши сохранены.

В пояснительной записке к разделу приведены сведения об условиях проектирования,

Графическая часть тома содержит: ведомость чертежей, планы расположения: проектируемых конструкций, чертежи фундаментов, стропильной системы, лестниц, перекрытий, указания и примечания. Решения обоснованы расчетами.

Том 3.5 Сведения об инженерном оборудовании, о сетях инженерно-технического обеспечения, перечень инженерно-технических мероприятий, содержание технологических решений

Текстовые части инженерных разделов содержат общие сведения о системах, обоснование принятых решений, требования к соблюдению норм безопасности, рекомендации по эксплуатации.

В графической части представлены планы расположения оборудования, узлы и детали, схемы и спецификации, а также расчеты.

В помещениях с ценной отделкой кабельные сети и оконечные устройства, и иное оборудование размещается с учетом сохранения архитектурно-художественного решения – скрыто, открытым способом.

Подключение сетей предусмотрено к существующим точкам подключения без проведения земляных работ, предусмотренные работы не влияют на предмет охраны объекта культурного наследия.

Том 3.5.1 Силовое электрооборудование и электроосвещение (шифр 2022/10/24-ПД-ИОС-1). Запроектирована замена сетей электроснабжения и электроосвещения с учетом перепланировки. Щитовое оборудование размещается вне помещений с ценной отделкой. Тип светильников выбран с соответствии с архитектурными решениями интерьеров.

Том 3.5.2 Внутреннее водоснабжение (шифр 2022/10/24-ПД-ИОС-2) и Том 3.5.3 Внутреннее водоотведение (шифр 2022/10/24-ПД-ИОС-3). Запроектирована замена внутренних сетей и оборудования водоснабжения и водоотведения с учетом перепланировки. Система водоотведения самотечная. Подача воды питьевого качества на хозяйственно-питьевые нужды здания осуществляется из системы централизованного водоснабжения одним вводом. Горячее водоснабжение осуществляется от электрического накопительного водонагревателя. Магистральные трубопроводы прокладываются открыто и скрыто в стяжке пола и по стенам, в зависимости от архитектурных особенностей помещений.

Том 3.5.4.1 Система отопления (шифр 2022/10/24-ПД-ИОС-4.1) двухтрубная, вертикальная, с нижней разводкой магистралей в подпольных каналах первого этажа. Предусматривается водяное отопление помещений местными отопительными приборами.

Приняты радиаторы с боковым подключением подводов, размещаемые преимущественно по осям окон в наружных стенах или у наружных стен при отсутствии окон.

Том 3.5.4.2 Система вентиляции и кондиционирования воздуха (шифр 2022/10/24-ПД-ИОС-4.2)

Проектом предусмотрена вытяжная вентиляция с механическим и естественным побуждением

Для удаления воздуха запроектированы вытяжные системы на базе вытяжных канальных установок подвешенного типа.

С целью сокращения объемов воздуховодов и сохранения интерьеров приток организован через клапана в оконных блоках.

Вытяжные вентиляторы санитарных узлов комплектуются обратными клапанами.

Крупногабаритное оборудование, в том числе наружные блоки, размещено на чердаке здания.

Забор и выброс воздуха осуществляется через существующие трубы, расположенные на кровле здания.

Для снятия теплоизбытков в помещениях в летний период, предусмотрена система кондиционирования с настенными внутренними блоками и сплит системы настенного типа.

В помещениях с круглогодичным поддержанием параметров воздуха запроектированы настенные кондиционеры с резервированием.

Трассировка сетей, трубопроводы и воздуховоды размещаются в коридорах, помещениях вне зон с художественной ценной отделкой, а также в существующих дымоходах.

В том 3.5.4.3 Индивидуальный тепловой пункт (шифр 2022/10/24-ПД-ИОС-4.3) представлены решения по оборудованию ИТП, размещенного в подвале.

Сети связи: Том 3.5.5.1 (шифр 2022/10/24-ПД-ИОС-5.1) Сети проводного радиовещания; Том 3.5.5.2 (шифр 2022/10/24-ПД-ИОС-5.2) Система эфирного телевидения; Том 3.5.5.4 (шифр 2022/10/24-ПД-ИОС-5.4) Структурированные кабели сети; Том 3.5.5.5 (шифр 2022/10/24-ПД-ИОС-5.5) Система охранного телевидения; Том 3.5.5.6 (шифр 2022/10/24-ПД-ИОС-5.6) Система охранно-тревожной сигнализация. Система контроля и управления доступом; Том 3.8 (шифр 2022/10/24-ПД-ПБ1) Автоматическая установка пожарной сигнализации. Система оповещения и управления эвакуацией людей при пожаре. Противопожарная защита. Запроектировано устройство сетей связи с учетом перепланировки. В качестве оконечных устройств выбрано оборудование, традиционно применяемое для аналогичных объектов.

Крупногабаритное оборудование размещается в специальном помещении серверной.

Том 3.6 Проект организации работ (шифр 2022/10/24-ПД-ПОР)

В состав ПОР входят следующие основные документы:

- пояснительная записка;
- календарный план производства работ;
- стройгенплан.

Даны рекомендации по производству и длительности работ на объекте. Дана краткая характеристика объекта производства работ, обоснована организационно-технологическая схема выполнения. Разработаны мероприятия, обеспечивающие контроль качества работ.

На основной период производства работ предусмотрена установка инвентарных лесов на фасадах по периметру здания, временной кровли. Внутри применяется передвижное неинвентарное оборудование.

Строительная площадка размещена на прилегающей к зданию территории, по периметру устанавливается ограждение. Въезд предусмотрен с местного проезда. На въезде устанавливается пункт мойки колес.

Внутри стройплощадки располагаются бытовые временные сооружения, организованная площадка складирования материалов и т.д.

Подъем материалов осуществляется с помощью лебедок.

Обоснованы технология и последовательность выполнения работ, продолжительность, потребность в кадрах, материалах, оборудовании и транспортных средствах, электроэнергии.

Том 3.7 Мероприятия по обеспечению пожарной безопасности (шифр 2022/10/24-ПД-ПБ)

В разделе представлены общие сведения о принятых решениях в части соответствия проекта действующим нормам пожарной безопасности – описание и обоснование.

Том 3.9 Технологические методики реставрации фасадов и интерьеров (шифр 2022/10/24-ПД-ТХР)

Раздел содержит общие рекомендации для проведения всех видов работ, а также отдельные реставрационные методики:

Технологические рекомендации по реставрации деревянных элементов здания, включающей следующие основные этапы:

- Демонтаж облицовки и архитектурного декора.
- Очистка поверхности деревянных элементов конструкций от загрязнений и деформированных элементов.
- Удаление пораженных и поврежденных участков строительных материалов.
- Просушка и восстановление нормативной влажности деревянных материалов.
- Проведение антисептических мероприятий.
- Укрепление и восстановление конструкций.
- Расчистка и реставрация обшивки, архитектурного декора и столярных заполнений.
- Монтаж элементов на исторические места по схеме маркировки и в соответствии с проектом реставрации.

Технологические рекомендации по реставрации штукатурной отделки фасадов с сохранением оригинального штукатурного слоя в случае его выявления, с использованием известковых составов, близких к оригинальным.

Реставрация декоративного штукатурного слоя с фактурой «шуба» осуществляется укладкой и набрызгом по общепринятой технологии. В качестве крупного наполнителя используется окатанный шлак или керамзит, главным условием является совпадение фактуры с оригинальной отделкой.

Поверхность фасадов окрашивается в соответствии с выбранным колером.

Технологические рекомендации по реставрации известнякового камня облицовки цоколя:

- Удаление ремонтных вставок, загрязнений и биопоражений, доочистка.
- Восполнение утрат известняка. Для ремонта и восполнения утрат камня рекомендуется использовать камень, добываемый в настоящее время в районе исторических каменоломен «Путиловских» известняков (месторождения «Бабино Сельцо» и «Путиловское»). Для мелких утрат используется камнезаменитель.
- Восполнение утрат шовного раствора.

Технологические рекомендации по реставрации открытой кирпичной кладки дымовых труб с удалением загрязнений, биоцидной обработкой, реставрацией кирпичной кладки. В завершении выполняется гидрофобизация поверхности.

Технологические рекомендации по реставрации и окраске элементов светового фонаря из черного металла

- Удаление окрасочных покрытий механическим и химическим способами и методом СВАО (только для демонтируемых элементов в условиях мастерской), доочистка плотных слоев.
- Удаление остатков продуктов коррозии.
- Фосфатирование поверхности металла.
- Нанесение защитно-декоративного покрытия на предварительно обеспыленную и обезжиренную поверхность.

Технологические рекомендации по реставрации штукатурной отделки интерьеров

- Расчистка поверхности от покрасок.
- Удаление деструктированного и утратившего связь с основанием раствора.
- Антисептическая обработка поверхностей.
- Реставрация основания и подготовка к нанесению штукатурного раствора.
- Восполнение утрат штукатурного раствора.
- Окраска поверхности.

Технологические рекомендации по реставрации гипсового лепного декора интерьеров

- Расчистка поверхности лепного декора от покрасок.
- Укрепление лепного декора, устранение трещин и отслоения декора от основы.
- Восполнение утрат лепного декора гипсом методом прямой моделировки.
- Окраска.

Технологические рекомендации по реставрации декора в технике папье-маше

- Расчистка поверхности декора от покрасок.
- Восполнение утрат основы.
- Восполнение утрат декора шпатлевочным составом.
- Окраска.

Технологические рекомендации по реставрации известняковых ступеней лестницы

- Удаление пятен краски и загрязнений, биоцидная обработка.
- Восполнение кладки облицовки в местах утрат или разрушения камня с использованием известняка Путиловского месторождения в местах крупных утрат, камнезаменителя аналогичного оригинальному колера – в местах мелких.
- Восполнение утрат шовного раствора.
- Механическая обработка поверхности камня – шлифовка.

Все работы следует производить с соблюдением требуемого температурного и влажностного режима, технологией фирм-производителей, а также предусмотренных проектом правил техники безопасности.

Технологические рекомендации для проведения реставрации фасадов и интерьеров предложены на основе современного состояния реставрационной науки и техники.

Технологические рекомендации по реставрации метлахской плитки полов

- Удаление загрязнений с поверхности плиток пола.
- Восполнение мелких утрат.
- Реставрация плиток с трещинами.
- Восполнение утрат плиток из керамической плитки, воссозданной по имеющимся аналогам.
- Восполнение утрат шовного заполнения составом, по цвету близким к оригинальным.

Технологические рекомендации по реставрации металлической фурнитуры столярных заполнений

- Восполнение утрат по образцам подлинника в историческом материале.
- Расчистка поверхности металла.
- Нанесение защитно-декоративного покрытия.
- Восполнение утрат позолоты с использованием листового золота.

Все работы следует производить с соблюдением требуемого температурного и влажностного режима, технологией фирм-производителей, а также предусмотренных проектом правил техники безопасности.

Технологические рекомендации для проведения реставрации фасадов и интерьеров предложены на основе современного состояния реставрационной науки и техники.

Анализ влияния предполагаемых работ на предмет охраны объекта культурного наследия.

Перечень предметов охраны представлен с учетом границ проектирования.

1. Объемно-пространственное решение: местоположение, историческое (реализовано по проекту Ф. Лидваля 1901 г.) объемно-пространственное решение двухэтажного деревянного прямоугольного в плане здания; В проекте разработана частичная перепланировка с сохранением существующего объемно-пространственного решения. Планировка помещений с ценной художественной отделкой не изменяется.

юго-западный фасад: трехосевой ризалит; юго-восточный фасад: два боковых ризалита с трехгранным в плане эркером; северо-восточный фасад: два боковых ризалита; северо-западный фасад: Входной тамбур* - местоположение, материал (дерево) Архитектура фасадов в целом, материал и местоположение тамбура сохранены по проекту;

габариты, конфигурация (вальмовая) крыши со слуховыми окнами и прямоугольным в плане световым фонарем; материал кровельного покрытия (металл) не изменяются;

световой фонарь – исторические габариты, конфигурация, рисунок и материал (дерево) расстекловки, три уровня остекления и обшивка стенок шахты фонаря вагонкой, с двумя оконными проемами в стенах шахты Проектом предусмотрена методика по реставрации конструкций фонаря, направленная на его сохранение;

дымовые трубы – местоположение, исторические высотные отметки, материал (кирпич) Проектом предусмотрена методика по реставрации кирпичных труб, направленная на их сохранение.

2. Конструктивная система:

Конструкции, материал и местоположение внутренних и внешних капитальных стен; Местоположение и материал плоских междуэтажных перекрытий сохраняются – предусмотрена замена конструкций в связи с техническим состоянием с сохранением основных характеристик исторических материалов.

Исторические (с 1901 г. по проекту Ф. Лидваля) лестницы:

Парадная трехмаршевая деревянная лестница в западной части здания – местоположение, габариты, конструкция, материал, ограждение в виде стилизованных тонких деревянных балясин на резных столбиках по углам маршей, профиль ступеней, профилированный деревянный поручень; Обшивка стен помещения лестницы профилированной вагонкой, потолок декорирован балками в виде кессонов и обшит профилированной вагонкой; оформление стен помещения лестницы профилированной вагонкой с выделением панели с профилированным карнизом и плинтусом; деревянное кессонированное оформление плафона лестничной площадки первого пролета профилированным деревянным декором; деревянное оформление подволок лестничных маршей профилированной вагонкой; плафон лестничной площадки второго этажа оформлен в виде кессона с деревянным профилированным карнизом и обшит деревянной профилированной вагонкой; фрамуга двустворчатого дверного заполнения с матовым травленным остеклением, профилированный наличник двустворчатого дверного заполнения; Проектом предусмотрена реставрация и лестницы и ценных элементов помещения в целом. Утраченные и не подлежащие реставрации детали будут восстановлены по историческим образцам с сохранением материалов, габаритов.

Деревянная лестница (пом. 1-Н(20), 1-Н(45)) – местоположение, габариты, конфигурация, материал, ограждение в виде стоек, профилированный поручень; обшивка помещения лестницы деревянной вагонкой; *- нумерация помещений приведена в соответствии с Приложением №1 (Приложение №3 к Акту – предмет охраны). Проектом предусмотрена разборка частично разрушенной служебной деревянной лестницы с последующим восстановлением по аналогии с существующей.*

Ступени входного тамбура (три) – материал (известняк), габариты, конфигурация (профиль); Проектом предусмотрена реставрация ступеней, направленная на сохранение предмета охраны.

3. Объемно-планировочное решение: историческое (с 1901 г. по проекту Ф. Лидваля) объемно-планировочное решение в габаритах капитальных стен за исключением помещений с ценной декоративно-художественной отделкой, указанных в п.5 Мероприятия, принятые в проекте, не приведут к изменению характеристик объемно-планировочных решений, включенных в предмет охраны.

4. Архитектурно-художественное решение фасадов: в приемах и формах стиля модерн; материал и характер фасадной поверхности – фактурная штукатурка «под шубу»; цоколь – материал (кирпич, оштукатуренный); оконные и дверные проемы: местоположение, габариты, конфигурация (прямоугольная); заполнение оконных проемов – материал (дерево), цвет, конфигурация, рисунок расстекловки, включая оконный проем с мелкой расстекловкой в лестничном ризалите и импосты трехчастных окон; оформление оконных проёмов – наличник центрального окна по второму этажу юго-западного фасада; габариты, конфигурация раскреповки юго-западного фасада выступом в одну световую ось, завершенным щипцом, резные кронштейны под щипцом и связывающая их фигурная деревянная тяга; деревянные наличники, объединяющие окна первого и второго этажей, деревянные резные композиции в межоконном пространстве; оформление фасадов резными композициями между оконными проемами первого и второго этажей внутри одного наличника: резные детали в виде стилизованных цветов (для юго-восточного, юго-западного и северо-западного фасадов), скругленные верхние уголки пространства композиции для трехчастных окон; Фигурные резные кронштейны свесов кровли (для юго-восточного, юго-западного и северо-западного фасадов); Фриз с резным орнаментом над окнами второго этажа (для юго-восточного, юго-западного и северо-западного фасадов); Веранда** – местоположение (юго - восточный фасад), конфигурация, габариты, материал (дерево); **частично перестроена. Историческое тамбурное двустворчатое глухое дверное заполнение (материал – дерево)*** ***частично утрачено. Решения, принятые в проекте, не нарушают указанные особенности, включенные в предмет охраны. Проектными решениями предполагается реставрация и восстановление фасадов с сохранением исторического облика объекта. Все элементы декора будут установлены в первоначальное положение. Материалы отделки определены аналогичные первоначальным.

5. Декоративно-художественное оформление интерьеров:

Помещение 1-Н (19): одностворчатое деревянное филенчатое дверное заполнение*

(разделение на шесть одинаковых филенок с каждой стороны); *-нумерация помещений приведена в соответствии с приложением к предмету охраны; два оконных проема между помещениями 1-Н (10) и 1-Н (11): местоположение, габариты, конфигурация (прямоугольная), оконное заполнение – материал (дерево), оформление профилированными деревянными наличниками с двух сторон, расстекловка;

Помещение 1-Н (10): одностворчатое деревянное филенчатое дверное заполнение (разделение на три филенки с двух сторон); оформление оконных проемов деревянными профилированными наличниками и деревянными подоконными досками; для трехчастных оконных проемов: деревянный наличник, импосты со стилизованными капителями, деревянная подоконная доска;

Помещение 1-Н(25): оформление потолка в центре резной розеткой с растительными и рокайльными элементами; оформление потолка декоративным профилем в виде геометрического рисунка; оформление плафона оконной ниши;

Помещение 1-Н(22). и 1-Н(24): – обшивка плафона профилированной вагонкой, плафон расчленен на крупные прямоугольные поля поперечными и диагональными рейками, обшивка стен профилированной вагонкой, столб с балкой в центре входа в бывшую веранду (защит после устройства поздней перегородки);

Помещение 1-Н(5): печь изразцовая (прямоугольные белые изразцы с фигурным тиснением с розетками в центре) двухъярусная угловая – цоколь оформлен поясом с иоником, белыми изразцами с алмазным рустом, валиками и боковой чугунной дверцей, нижний ярус с чугунной дверцей с фигурным тиснением, завершенный профилированной полочкой с иоником, верхний ярус, завершенный фризом с фигурным рельефом и профилированным карнизом, увенчанным в углах четырьмя акротериями в виде рокайлей (начало XX века)****; ****утрачена; профилированные тяги с падугой по периметру потолка;

Помещение 1-Н(29): печь изразцовая двухъярусная угловая, облицованная зелеными рельефными глазурованными изразцами квадратной формы с круглым углублением и вписанной в него полусферой, цоколь из гладких изразцов с профилированным верхним поясом, верхний ярус завершен фризом с орнаментом растительного мотива, карнизом с орнаментированными поясами и фигурным навершием; (начало XX века)*****; *****утрачена; профилированные тяги с падугой по периметру потолка; Розетка с цветочным орнаментом в центре потолка;

Помещение 1-Н(6): печь изразцовая двухъярусная средистенная, облицованная глазурованными изразцами, - цоколь из белых гладких изразцов с поясом иоников, нижняя часть завершена профилированной полочкой с рельефным карнизом, углы нижней части оформлены рельефными узкими изразцами, верхняя часть – с закругленными углами с рельефом растительного орнамента, завершена орнаментированным фризом и профилированным карнизом с выступающими закругленными углами с рельефом и лучковым фронтоном с картушем; (начало XX века)*****; *****утрачена; профилированные тяги с падугой по периметру потолка; Розетка с цветочным орнаментом в центре потолка;

Помещение 1-Н(11): печь одноярусная средистенная, облицована белыми гладкими глазурованными изразцами, завершена профилированным карнизом с закругленными углами и тягой в виде валика, цоколь облицован гладкими белыми изразцами с валиком, дверца топки чугунная орнаментированная; (начало XX века)*****; *****утрачена; профилированные тяги с падугой по периметру потолка;

Помещение 1-Н(1): метлахская плита – рисунок (соты), поясок, цветовой решение; обшивка стен профилированной вагонкой, потолок декорирован рейками в виде кессонов и обшит профилированной вагонкой; профилированные наличники оконных и дверных проемов;

Помещение 1-Н (17): покрытие пола метлахской плиткой (рисунок «соты», цветовой решение).

Помещение 1-Н(33) и 1-Н(34): профилированные тяги с падугой по периметру потолка; поворотный шпингалет (эспаньоleta): помещение 1-Н (41) – 1 шт., помещение 1-Н (49) – 8 шт.

Помещение 1-Н(46): карниз с растительным орнаментом (листья аканта) по периметру потолка; розетка в центре потолка с растительным орнаментом;

Помещение 1-Н(50): большая круглая розетка с растительным орнаментом в центре потолка; профилированный карниз с падугой и растительный орнамент по углам потолка; Заполнение

дверного проема – материал (дерево), двустворчатое – на три филенки каждая створка с двух сторон;

Помещение 1-Н(2б): профилированный карниз с палудгой с геометрическим орнаментом по углам; Заполнение дверного проема – материал (дерево), двустворчатое – на три филенки каждая створка с двух сторон, аналогично сохранившемуся дверному заполнению в помещении 1-Н(50) ***** утрачено, дверной проем зашит. Решения, принятые в проекте, не нарушают указанные особенности, включенные в предмет охраны. Предусмотрена концепция максимального сохранения оригинальных элементов, при необходимости, восстановление по историческим образцам и аналогам.

11. Перечень документов и материалов, собранных и полученных при проведении экспертизы, а также использованной для нее специальной, технической и справочной литературы

11.1 Перечень документов и материалов, собранных и полученных при проведении экспертизы

- Историческая справка. Иконография (Приложение №13);
- Материалы фотофиксации (Приложение №4).
- Геотехническое обоснование проекта строительства жилого дома со встроенно-пристроенными помещениями и встроенно-пристроенным объектом гаражного назначения по адресу: Санкт-Петербург, Красногвардейский пер., д. 23, 15 кадастровый номер участка 78:34:0004017:1691. Корпус 931, шифр 02-2018-004-ГТО2 / 25-2-П/17-ЧР931-ГТО, выполненное ООО «ИСП «Геореконструкция» в 2023 г.

11.2. Использованная для экспертизы специальная, техническая, справочная и иная литература

Библиография

1. Архитекторы – строители Санкт-Петербурга середины XIX - начала XX века. Справочник под общей редакцией Б.М. Кирикова. СПб., 1996.
2. Весь Ленинград. Адресная и справочная книга г. Ленинграда на 1932 год.
3. Весь Ленинград (справочники, адресные книги, списки абонентов). Год: 1924 – 1940
4. Георги И.Г. Описание российско-императорского столичного города Санкт-Петербурга и достопамятностей в окрестностях оною
5. Глезеров С. Исторические районы С. Петербурга. Спб., 2005
6. Городские имена сегодня и завтра. Петербургская топонимика. СПб., 1992
7. Кириков Б.М., Штиглиц М.С. «Абразивный завод «Ильич»». Адреса Петербурга. №11/23. 14 марта 2004 г.
8. Памятники промышленной архитектуры Санкт-Петербурга. Сост. М.С. Штиглиц, В.И. Лелина, М.А. Гордеева, Б.М. Кириков – СПб., 2003
9. Перов В.П., Список фабрично-заводских промышленных заведений С.-Петербургской губернии, подчиненных надзору фабричной инспекции / сост. В.П. Перов. - Санкт-Петербург: Тип. "Т-ва Андерсона и Лойцянского", 1909

Нормативная документация

10. Федеральный закон от 25.06.2002 №73-ФЗ «Об объектах культурного наследия (памятниках истории и культуры) народов Российской Федерации»
11. Национальный стандарт Российской Федерации ГОСТ Р 55528-2-13; «Состав и содержание научно-проектной документации по сохранению объектов культурного наследия памятников истории и культуры. Общие требования». М. 2013;
12. Положение о государственной историко-культурной экспертизе, утвержденное

Постановлением Правительства Российской Федерации от 15.07.2009 г. № 569 (действующая редакция);

13. СП 48.13330.2019 актуализированная редакция СНиП 12-01-2004 «Организация строительства»;
14. СП 256-1325800.2016 Свод правил по проектированию и строительству. Проектирование и монтаж электроустановок жилых и общественных зданий;
15. СП 12-136-2002 "Решения по охране труда и промышленной безопасности в проектах организации строительства и проектах производства работ";
16. СНиП 12-03-2001 «Безопасность труда в строительстве. Часть 1. Общие требования»;
17. ГОСТ Р 55528-2013 «Состав и содержание научно-проектной документации по сохранению объектов культурного наследия. Памятники истории и культуры. Общие требования» (действует с 1 января 2014 г.);
18. ГОСТ Р 55567-2013 «Порядок организации и ведения инженерно-технических исследований на объектах культурного наследия. Памятники истории и культуры. Общие требования» (действует с 1 июня 2014 г.);
19. ГОСТ Р 56198-2014 «Мониторинг технического состояния объектов культурного наследия. Недвижимые памятники»
20. ГОСТ Р 56905-2016 «Проведение обмерных и инженерно-геодезических работ на объектах культурного наследия. Общие требования»;
21. ГОСТ Р 56891.1-2016. Сохранение объектов культурного наследия. Термины и определения. Часть 1. Общие понятия, состав и содержание научно-проектной документации;
22. ГОСТ Р 56891.2-2016. Сохранение объектов культурного наследия. Термины и определения. Часть 2. Памятники истории и культуры;
23. ГОСТ Р 58168-2018 «Сохранение объектов культурного наследия. Положение о главном инженере проектов»;
24. ГОСТ 21.501-2018 «Правила выполнения рабочей документации архитектурных и конструктивных решений»;
25. ГОСТ Р 21.101-2020 «Основные требования к проектной и рабочей документации».

Архивные источники.

26. ЦГИА СПб. Ф. 513. Оп. 102. Д. 2663.
27. ЦГИА СПб. Ф. 569. Оп. 1. Д. 89.
28. ЦГИА СПб. Ф. 569. Оп. 15. Д. 572.
29. ЦГИА СПб. Ф. 515. Оп. 1. Д. 5600.
30. ЦГИА СПб. Ф. 682. Оп. 1. Д. 197.
31. ЦГИА СПб. Ф. 1315. Оп. 1.
32. ЦГАНТД. Ф. Р-454. Оп. 41С. КД.
33. ЦГАИПД СПб Ф. 25 Оп. 2 Д. 4750.
34. ЦГАЛС СПб Ф. Р-10233 Оп. 32 Д. 79.

Электронные ресурсы

1. Архитектурный сайт Санкт Петербурга Citywalls [Электронный ресурс]. URL: <https://www.citywalls.ru/house12025.html>;
2. Сайт Это Место. [Электронный ресурс]. URL: <http://www.etomesto.ru/>
3. Петроградский Государственный наждачно-механический завод №37 «Ильич», Завод абразивного инструмента «Струк и К0», 1-я Российская фабрика наждачных изделий машиностроительный завод Н.Н. Струка, Петроградский завод наждачно-механических

изделий «Струк-Экваль», Ленинградский наждачно-механический завод «Ильич» ВСНХ РСФСР, ВСНХ СССР, НКТП, Абразивный завод «Ильич» НКТП, НКМС, НКТМ, НКСС, Ленинградский абразивный завод «Ильич». Оборонпром. Интернет-ресурс: <https://oboronprom.ru/page,52,predpriyatiya-21-40.html>

12. Обоснование выводов экспертизы

По результатам проведенных исследований и анализа проектной документации на проведение работ по сохранению объекта культурного наследия регионального значения «Административное здание завода К.К. Экваля», расположенного по адресу: г. Санкт-Петербург, Красногвардейский переулок, дом 15, литера Л – «Ремонт, реставрация и приспособление объекта культурного наследия регионального значения «Административное здание завода К.К. Экваля» (Шифр 2022/10/24-ПД), разработанной ООО «Восстановление» в 2023-2024 гг., было установлено следующее:

1. Проектная документация разработана юридическим лицом, имеющим лицензию на осуществление деятельности по сохранению культурного наследия (памятников истории и культуры) народов Российской Федерации в соответствии с законодательством Российской Федерации о лицензировании отдельных видов деятельности – в соответствии с п.6 ст. 45 Федерального закона №73-ФЗ.

2. Проектная документация (структура разделов) разработана в соответствии с заданием КГИОП на проведение работ по сохранению объекта культурного наследия, включенного в единый государственный реестр объектов культурного наследия (памятников истории и культуры) народов Российской Федерации, или выявленного объекта культурного наследия (ремонт, реставрация и приспособление для современного использования) от 19.01.2023 г. №01-21-3219/22-0-1, выданным органом исполнительной власти, осуществляющим функции в области государственной охраны объектов культурного наследия – в соответствии с п. 1 ст. 45 Федерального закона №73-ФЗ.

В состав исходно-разрешительной документации включен акт определения влияния предполагаемых к проведению видов работ на конструктивные и другие характеристики надежности и безопасности объекта культурного наследия (памятника истории и культуры) народов Российской Федерации – в соответствии с Письмом Министерства культуры Российской Федерации от 24.03.2015 №90-01-39-ГП (далее – Акт влияния).

Проектной документацией предполагаются к выполнению следующие виды работ:

- Разборка наружных и внутренних несущих деревянных стен, утративших несущую способность, с последующим восстановлением в исторических габаритах и материалах.
- Разборка конструкций перекрытий, утративших несущую способность с последующим восстановлением.
- Разборка существующей деревянной крыши, кирпичных труб с последующим восстановлением в исторических габаритах и материалах.
- Ремонт сводчатого перекрытия над подвалом.
- Комплекс мероприятий по просушке и гидроизоляции фундаментов.
- Реставрация деревянных декоративных элементов на фасадах.
- Демонтаж конструкций трехмаршевой деревянной лестницы и последующее восстановление в исторических габаритах. Реставрация ограждения лестницы.
- Демонтаж конструкций двух маршевой деревянной служебной лестницы и последующее ее восстановление в исторических габаритах.
- Замена деревянных оконных заполнений на двухкамерные стеклопакеты с сохранением исторического облика и габаритов.
- Восстановление деревянных дверных заполнений по типу сохранившихся исторических.
- Разборка разрушенных изразцовых печей и воссоздание их в исторических габаритах с сохранением исторического облика.

- Реставрация штукатурного и лепного оформления потолков следующих помещений: первого и второго этажей.
- Устройство внутренних инженерных систем и сетей.
- Устройство отмостки вокруг здания.
- Ремонт и реставрация наружной и внутренней отделки.

Предполагаемые к выполнению работы на объекте культурного наследия в соответствии с письмом Минкультуры России от 24.03.2015 № 90-01-39-ГП относятся к работам по сохранению объекта культурного наследия.

Согласно выводу Акта влияния работы, предусмотренные проектной документацией к выполнению на объекте культурного наследия, не оказывают влияния на конструктивные и другие характеристики надежности и безопасности объекта культурного наследия.

По результатам оценки выводов Акта влияния на конструктивные и другие характеристики надежности и безопасности объекта культурного наследия (памятника истории и культуры) народов Российской Федерации, установлено, что предполагаемые к выполнению в соответствии с экспертируемой проектной документацией виды работ не оказывают влияния на конструктивные и другие характеристики надежности и безопасности объекта культурного наследия регионального значения «Административное здание завода К.К. Экваля», расположенного по адресу: г. Санкт-Петербург, Красногвардейский переулок, дом 15, литера Л согласно требованиям Федерального закона от 25.06.2002 № 73-ФЗ «Об объектах культурного наследия (памятниках истории и культуры) народов Российской Федерации» и с учетом положений Градостроительного кодекса Российской Федерации, постановления Правительства Российской Федерации от 16.05.2022 № 881 «Об осуществлении замены и (или) восстановления несущих строительных конструкций объекта капитального строительства при проведении капитального ремонта зданий, сооружений», иных правовых актов.

3. Проектная документация соответствует национальному стандарту Российской Федерации – ГОСТ Р 55520-2013 «Состав и содержание научно-проектной документации по сохранению объектов культурного наследия. Памятники истории и культуры. Общие требования» в части требований к структуре, составу и содержанию проектной документации и содержит необходимый комплекс графических и текстовых материалов, обеспечивающих возможность на их основании последующего проведения работ по сохранению культурного наследия.

4. Объем и состав проектной документации, представленной заказчиком для проведения экспертизы, является достаточным для однозначного заключения экспертизы.

5. Разработанные решения по ремонту, реставрации и приспособлению объекта культурного наследия для современного использования основаны на комплексных и предпроектных исследованиях. Методики и оценка результатов технического обследования объекта культурного наследия, выполненные разработчиками документации, являются достаточными для обоснования принятых проектных решений.

6. Проектная документация разработана на основе исходной информации, выявленной и использованной в необходимой полноте.

7. Предусмотренные в проектной документации решения обеспечивают сохранение предметов охраны объекта культурного наследия регионального значения «Административное здание завода К.К. Экваля», утвержденного Распоряжением КГИОП №241-рп от 17.04.2023 г.

8. Проектная документация предусматривает меры, достаточные для обеспечения физической сохранности и сохранения историко-культурной ценности объекта культурного наследия регионального значения «Административное здание завода К.К. Экваля», расположенного по адресу: г. Санкт-Петербург, Красногвардейский переулок, дом 15, литера Л,

обозначенные в п.1 ст. 40 Федерального закона №73-ФЗ.

9. Проектная документация удовлетворяет требованиям к порядку проведения работ по сохранению объекта культурного наследия регионального значения «Административное здание завода К.К. Экваля», в соответствии со ст. 45 Федерального закона №73-ФЗ. Проектная документация предусматривает мероприятия, которые удовлетворяют требованиям по осуществлению деятельности в границах территории объекта культурного наследия регионального значения «Административное здание завода К.К. Экваля», утвержденным распоряжением КГИОП №22-рп от 18.01.2023 г.

10. Предусмотренные проектной документацией работы относятся к работам по ремонту, реставрации и приспособлению объекта культурного наследия в соответствии со ст. 42, 43, 44 Федерального закона №73-ФЗ и не противоречат действующему законодательству Российской Федерации в области охраны объектов культурного наследия.

13. Выводы экспертизы

Проектная документация на проведение работ по сохранению объекта культурного наследия регионального значения «Административное здание завода К.К. Экваля», расположенного по адресу: г. Санкт-Петербург, Красногвардейский переулок, дом 15, литера Л – «Ремонт, реставрация и приспособление объекта культурного наследия регионального значения «Административное здание завода К.К. Экваля» (Шифр 2022/10/24-ПД), разработанной ООО «Восстановление» в 2023-2024 гг., соответствует требованиям законодательства Российской Федерации в области государственной охраны объектов культурного наследия (**положительное заключение**).

14. Перечень приложений к заключению экспертизы

Приложение 1. Решение Малого Совета Санкт-Петербургского горсовета от 07.09.1993 г. №327 «Об объявлении памятниками истории и культуры объектов градостроительства и архитектуры Санкт-Петербурга».

Приложение 2. Распоряжение КГИОП №22-рп от 18.01.2023 г. «Об утверждении границ и режима использования территории объекта культурного наследия регионального значения «Административное здание завода К.К. Экваля».

Приложение 3. Распоряжение КГИОП №241-рп от 17.04.2023 г. «Об утверждении предмета охраны объекта культурного наследия регионального значения «Административное здание завода К.К. Экваля».

Приложение 4. Материалы фотофиксации.

Приложение 5. Копия паспорта объекта культурного наследия.

Приложение 6. Копия охранного обязательства

Приложение 7. Копия Задания на выполнение работ по сохранению объекта культурного наследия, включенного в единый государственный реестр объектов культурного наследия (памятников истории и культуры) народов Российской Федерации, или выявленного объекта культурного наследия.

Приложение 8. Сведения из Единого государственного реестра недвижимости.

Приложение 9. Документы технической документации.

Приложение 10. Копия договора собственника с ООО «Восстановление» на организацию ГИКЭ.

Приложение 11 Копии договоров с экспертами.

Приложение 12. Копии протоколов заседаний экспертной комиссии

Приложение 13. Историческая справка. Иконография

Приложение 14. Ситуационный план (материалы проекта).

Приложение 15. Разрешение на проведение работ по сохранению объекта культурного

15. Дата оформления заключения экспертизы
27.02.2024 г.

Подписи экспертов

Председатель Экспертной комиссии:
(подписано электронной подписью)

Прокофьев М.Ф.

Ответственный секретарь:
(подписано электронной подписью)

Глинская Н.Б.

Член экспертной комиссии:
(подписано электронной подписью)

Калинин В.А.

Приложение №1

*Решение Малого Совета Санкт-Петербургского горсовета от 07.09.1993 г.
№327 «Об объявлении памятниками истории и культуры объектов
градостроительства и архитектуры Санкт-Петербурга»*

САНКТ-ПЕТЕРБУРГСКИЙ ГОРОДСКОЙ СОВЕТ НАРОДНЫХ ДЕПУТАТОВ**МАЛЫЙ СОВЕТ****РЕШЕНИЕ**

от 7 сентября 1993 г. N 327

**ОБ ОБЪЯВЛЕНИИ ПАМЯТНИКАМИ ИСТОРИИ И КУЛЬТУРЫ ОБЪЕКТОВ
ГРАДОСТРОИТЕЛЬСТВА И АРХИТЕКТУРЫ САНКТ-ПЕТЕРБУРГА**

В соответствии с пунктом 15 статьи 45 Закона Российской Федерации "О краевом, областном Совете народных депутатов и краевой, областной администрации" малый Совет Санкт-Петербургского городского Совета народных депутатов решил:

1. Объявить охраняемыми памятниками истории и культуры объекты градостроительства и архитектуры согласно приложению и включить их в Государственный список недвижимых памятников градостроительства и архитектуры Санкт-Петербурга местного значения.

2. Направить настоящее решение в Министерство культуры Российской Федерации для включения объектов градостроительства и архитектуры Санкт-Петербурга в сводный перечень памятников истории и культуры Российской Федерации.

3. До окончания сроков действия действия договоров аренды помещений, расположенных в зданиях, объявленных настоящим решением охраняемыми памятниками истории и культуры, сохранить действующий порядок исчисления уровня арендной платы, учета и расходования средств, получаемых от аренды указанных помещений.

4. Контроль за исполнением решения возложить на председателя постоянной комиссии по культуре и культурно-историческому наследию.

Председатель Совета
А.Н.Беляев

ПРИЛОЖЕНИЕ
к решению малого Совета
Петербургского горсовета
от 07.09.93 N 327

**ГОСУДАРСТВЕННЫЙ СПИСОК
НЕДВИЖИМЫХ ПАМЯТНИКОВ ГРАДОСТРОИТЕЛЬСТВА
И АРХИТЕКТУРЫ САНКТ-ПЕТЕРБУРГА
МЕСТНОГО ЗНАЧЕНИЯ**

N п/п	Наименование памятника, дата сооружения, автор	Местонахождение памятника
1	2	3

ПРИМОРСКИЙ РАЙОН

1. Особняк, парк с прудами, плотиной усадьбы гр. Орловых-Денисовых, Граббе. Коломяги, Главная ул., 32
1839-1841 гг., арх. А.М.Горнастаев.
2. Административное здание завода К.К.Эквала. Красногвардейский пер., 15-17
1901-1902 гг., арх. Ф.И.Лидваль, С.Б.Беляев.
3. Административное здание абразивного завода Н.Н.Струка. Красногвардейский пер., 21-23
1898 г. - перестройка, арх. Ф.Ф.Пирвиц;
1902 г. - пристройка, арх. А.Г.Беме.
4. Церковь апостола Петра с территорией. Лахта, Лахтинский пр., 94
1894 г. , арх. В.В.Шауб.
5. Дом Граббе. Коломяги, 3-я линия, 2
Нач. XX в., автор не установлен.
6. Часовня Александра Невского. Коломяги, 1-я Никитинская ул.,
1885 г., арх. Ф.Ф.Пирвиц. угол Земледельческой ул.
7. Церковь Дмитрия Солунского. Коломяги, 1-я Никитинская ул., 1
1906 г., арх. А.А.Всеславин.
8. Контора Технохимического завода полиграфической краски и лаков А.И.Шадрина. Сабировская ул., 37
1910 г., арх. Ф.Д.Павлов.

Приложение №2

Распоряжение КГИОП №22-рп от 18.01.2023 г. «Об утверждении границ и режима использования территории объекта культурного наследия регионального значения «Административное здание завода К.К. Экваля»



ПРАВИТЕЛЬСТВО САНКТ-ПЕТЕРБУРГА
КОМИТЕТ ПО ГОСУДАРСТВЕННОМУ КОНТРОЛЮ, ИСПОЛЬЗОВАНИЮ
И ОХРАНЕ ПАМЯТНИКОВ ИСТОРИИ И КУЛЬТУРЫ
РАСПОРЯЖЕНИЕ

окуд

18.01.2023№ 22-рп

**Об утверждении границ и режима использования территории
объекта культурного наследия регионального значения
«Административное здание завода К.К.Эквала»**

В соответствии со статьей 3.1, подпунктом 10 пункта 2 статьи 33 Федерального закона от 25.06.2002 № 73-ФЗ «Об объектах культурного наследия (памятниках истории и культуры) народов Российской Федерации» и пунктом 3.12 Положения о Комитете по государственному контролю, использованию и охране памятников истории и культуры, утвержденного постановлением Правительства Санкт-Петербурга от 28.04.2004 № 651, на основании историко-культурного исследования, выполненного ООО «Росскарта» (от 12.09.2022 рег. № 01-43-23967/22-0-0):

1. Утвердить:

1.1. Границы территории объекта культурного наследия регионального значения «Административное здание завода К.К.Эквала», расположенного по адресу: Санкт-Петербург, Красногвардейский пер., 15–17, согласно приложению № 1 к распоряжению.

1.2. Режим использования территории объекта культурного наследия регионального значения «Административное здание завода К.К.Эквала», расположенного по адресу: Санкт-Петербург, Красногвардейский пер., 15–17, согласно приложению № 2 к распоряжению.

2. План границ территории объекта культурного наследия регионального значения «Административное здание завода К.К.Эквала», утвержденный КГИОП 31.08.2005, признать утратившим силу.

3. Начальнику отдела государственного реестра объектов культурного наследия обеспечить:

3.1. Направление в Управление Федеральной службы государственной регистрации, кадастра и картографии по Санкт-Петербургу, Комитет по градостроительству и архитектуре копий распоряжений в срок, не превышающий пяти рабочих дней со дня издания распоряжения.


3.2. Уведомление лиц, являющихся собственниками или иными законными владельцами объекта, указанного в пункте 1 распоряжения, в срок, не превышающий трех рабочих дней со дня издания распоряжения.

3.3. Размещение настоящего распоряжения в электронной форме в локальной компьютерной сети КГИОП и его официальное опубликование.

3.4. Внесение соответствующих изменений в «Геоинформационную базу данных по объектам культурного наследия, границам и режимам зон охраны на территории Санкт-Петербурга».

4. Контроль за выполнением распоряжения возложить на начальника Управления государственного реестра объектов культурного наследия.

Председатель КГИОП

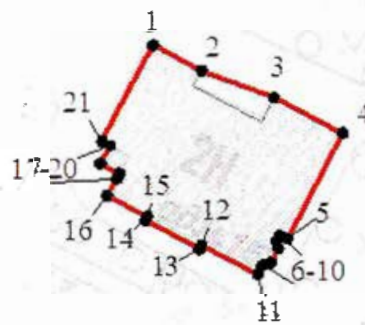
A handwritten signature in blue ink, consisting of a large, stylized initial 'С' followed by a cursive name.

С.В. Макаров

Приложение №1
к распоряжению КГИОП
от 18.01.2023 № 22-рп

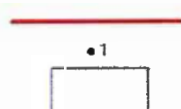
Границы территории объекта культурного наследия регионального значения
«Административное здание завода К.К.Экваля» (далее – объект культурного наследия),
расположенного по адресу: Санкт-Петербург, Красногвардейский пер., 15–17

1. Схема границ территории объекта культурного наследия:



Масштаб 1:1000

Условные обозначения:



— граница территории объекта культурного наследия
• 1 — характерная точка границы территории объекта культурного наследия
□ территория, занимаемая объектом культурного наследия регионального значения

2. Перечень координат характерных точек границ территории объекта культурного наследия:

Сведения о местоположении границ объекта					
1. Система координат СК-1964					
2. Сведения о характерных точках границ объекта					
Обозначение характерных точек границ	Координаты, м		Метод определения координат характерной точки	Средняя квадратическая погрешность положения характерной точки (M ₀), м	Описание обозначения точки на местности (при наличии)
	X	Y			
1	2	3	4	5	6
1	99513.11	114046.25	Метод спутниковых геодезических измерений (определений)	0.10	–
2	99509.95	114052.22	Метод спутниковых геодезических измерений (определений)	0.10	–
3	99506.65	114061.04	Метод спутниковых геодезических измерений (определений)	0.10	–
4	99502.21	114069.42	Метод спутниковых геодезических измерений (определений)	0.10	–
5	99489.33	114062.61	Метод спутниковых геодезических измерений (определений)	0.10	–
6	99489.82	114061.68	Метод спутниковых геодезических измерений (определений)	0.10	–
7	99489.13	114061.28	Метод спутниковых геодезических измерений (определений)	0.10	–
8	99488.16	114061.53	Метод спутниковых геодезических измерений (определений)	0.10	–
9	99486.41	114060.60	Метод спутниковых геодезических измерений (определений)	0.10	–
10	99486.09	114059.62	Метод спутниковых геодезических измерений (определений)	0.10	–
11	99484.97	114059.01	Метод спутниковых геодезических измерений (определений)	0.10	–
12	99488.59	114052.13	Метод спутниковых геодезических измерений (определений)	0.10	–

13	99488.13	114051.89	Метод спутниковых геодезических измерений (определений)	0.10	-
14	99491.64	114045.28	Метод спутниковых геодезических измерений (определений)	0.10	-
15	99492.10	114045.52	Метод спутниковых геодезических измерений (определений)	0.10	-
16	99494.72	114040.62	Метод спутниковых геодезических измерений (определений)	0.10	-
17	99496.75	114041.79	Метод спутниковых геодезических измерений (определений)	0.10	-
18	99497.41	114042.13	Метод спутниковых геодезических измерений (определений)	0.10	-
19	99498.55	114039.83	Метод спутниковых геодезических измерений (определений)	0.10	-
20	99500.81	114040.93	Метод спутниковых геодезических измерений (определений)	0.10	-
21	99501.31	114039.99	Метод спутниковых геодезических измерений (определений)	0.10	-
1	99513.11	114046.25	Метод спутниковых геодезических измерений (определений)	0.10	-

Режим использования территории объекта культурного наследия регионального значения
«Административное здание завода К.К.Экваля», расположенного по адресу: Санкт-Петербург,
Красногвардейский пер., 15–17

1. На территории объекта культурного наследия запрещаются: строительство объектов капитального строительства и увеличение объемно-пространственных характеристик существующих на территории объекта культурного наследия объектов капитального строительства; проведение земляных, строительных, мелиоративных и иных работ, за исключением работ по сохранению объекта культурного наследия или его отдельных элементов, сохранению историко-градостроительной или природной среды объекта культурного наследия.

2. На территории объекта культурного наследия разрешается ведение хозяйственной деятельности, не противоречащей требованиям обеспечения сохранности объекта культурного наследия и позволяющей обеспечить функционирование объекта культурного наследия в современных условиях.

3. Требования к осуществлению деятельности в границах территории объекта культурного наследия и требования к содержанию использования территории объекта культурного наследия устанавливаются законодательством Российской Федерации и Санкт-Петербурга об объектах культурного наследия.

Приложение №3

Распоряжение КГИОП №241-рп от 17.04.2023 г. «Об утверждении предмета охраны объекта культурного наследия регионального значения «Административное здание завода К.К. Экваля»



ПРАВИТЕЛЬСТВО САНКТ-ПЕТЕРБУРГА
КОМИТЕТ ПО ГОСУДАРСТВЕННОМУ КОНТРОЛЮ, ИСПОЛЬЗОВАНИЮ
И ОХРАНЕ ПАМЯТНИКОВ ИСТОРИИ И КУЛЬТУРЫ
РАСПОРЯЖЕНИЕ

окуд

17.04.2023№ 241-рп

**Об утверждении предмета охраны
объекта культурного наследия
регионального значения
«Административное здание завода К.К.Экваля»**

В соответствии с подпунктом 10 пункта 2 статьи 33 Федерального закона от 25.06.2002 № 73-ФЗ «Об объектах культурного наследия (памятниках истории и культуры) народов Российской Федерации» и пунктом 3.12 Положения о Комитете по государственному контролю, использованию и охране памятников истории и культуры, утвержденного постановлением Правительства Санкт-Петербурга от 28.04.2004 № 651:

1. Утвердить предмет охраны объекта культурного наследия регионального значения «Административное здание завода К.К.Экваля», расположенного по адресу: Санкт-Петербург, Красногвардейский пер., 15-17, согласно приложению к распоряжению.

2. Признать распоряжение КГИОП от 04.06.2020 № 173-р «Об утверждении предмета охраны объекта культурного наследия регионального значения «Административное здание завода К.К. Экваля» утратившим силу.

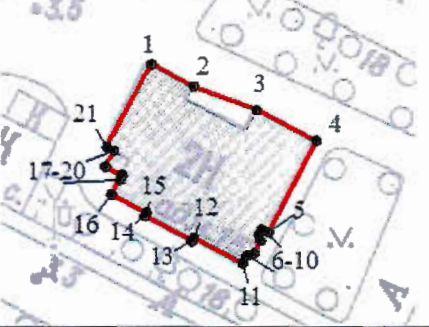




3. Начальнику отдела государственного реестра объектов культурного наследия Управления государственного реестра объектов культурного наследия обеспечить размещение настоящего распоряжения в электронной форме в локальной компьютерной сети КГИОП и его официальное опубликование.

4. Контроль за выполнением распоряжения возложить на начальника Управления государственного реестра объектов культурного наследия.



Заместитель председателя КГИОП

Г.Р. Аганова




Предмет охраны объекта культурного наследия регионального значения
 «Административное здание завода К.К.Эквала»,
 расположенного по адресу: Санкт-Петербург, Красногвардейский пер., 15-17

	Видовая принадлежность предмета охраны	Предмет охраны	Фотофиксация
1	2	3	4
1	Объемно-пространственное решение:	<p>Местоположение, историческое (реализовано по проекту Ф. Лидваля 1901 г.)</p> <p>объемно-пространственное решение двухэтажного деревянного прямоугольного в плане здания;</p>	
		Юго-западный фасад: трехосевой ризалит;	
		Юго-восточный фасад: два боковых ризалита с трехгранным в плане эркером;	
		Северо-восточный фасад: два боковых ризалита;	
		Северо-западный фасад: Входной тамбур* – местоположение, материал (дерево); *частично перестроен;	





		<p>Габариты, конфигурация (вальмовая) крыши со слуховыми окнами и прямоугольным в плане световым фонарем;</p> <p>Материал кровельного покрытия (металл);</p> <p>Световой фонарь – исторические габариты, конфигурация, рисунок и материал (дерево) расстекловки, три уровня остекления и обшивка стенок шахты фонаря вагонкой, с двумя оконными проемами в стенах шахты;</p>	  
		<p>Дымовые трубы – местоположение, исторические высотные отметки, материал (кирпич).</p>	

2	<p>Конструктивная система:</p>	<p>Конструкции, материал и местоположение внутренних и внешних капитальных стен;</p> <p>Местоположение и материал плоских междуэтажных перекрытий;</p> <p>Исторические (с 1901 г. по проекту Ф. Лидваля) лестницы:</p> <p>1. Парадная трехмаршевая деревянная лестница в западной части здания – местоположение, габариты, конструкция, материал, ограждение в виде стилизованных тонких деревянных балясин на резных столбиках по углам маршей, профиль ступеней, профилированный деревянный поручень;</p>	
		<p>Обшивка стен помещения лестницы профилированной вагонкой, потолок декорирован балками в виде кессонов и обшит профилированной вагонкой;</p>	
		<p>Оформление стен помещения лестницы профилированной вагонкой с выделением панели с профилированным карнизом и плинтусом;</p>	

		<p>Деревянное кессонированное оформление плафона лестничной площадки первого пролета профилированным деревянным декором;</p> <p>Деревянное оформление подволок лестничных маршей профилированной вагонкой;</p>	
		<p>Плафон лестничной площадки второго этажа оформлен в виде кессона с деревянным профилированным карнизом и обшит деревянной профилированной вагонкой;</p>	
		<p>Фрамуга двустворчатого дверного заполнения с матовым травленным остеклением, профилированный наличник двустворчатого дверного заполнения;</p>	
		<p>2. Деревянная лестница (пом. 1-Н(20), 1-Н(45))* – местоположение, габариты, конфигурация, материал, ограждение в виде стоек, профилированный поручень; обшивка помещения лестницы деревянной вагонкой;</p> <p>*-нумерация помещений приведена в соответствии с Приложением №1</p>	

		3. Ступени входного тамбура (три) – материал (известняк), габариты, конфигурация (профиль);	
3	Объемно-планировочное решение:	Историческое (с 1901 г. по проекту Ф. Лидваля) объемно-планировочное решение в габаритах капитальных стен за исключением помещений с ценной декоративно-художественной отделкой, указанных в п.5	
4	Архитектурно-художественное решение фасадов:	<p>В приемах и формах стиля модерн;</p> <p>Материал и характер фасадной поверхности – фактурная штукатурка «под шубу»;</p> <p>Цоколь – материал (кирпич, оштукатуренный);</p> <p>Оконные и дверные проемы: местоположение, габариты, конфигурация (прямоугольная);</p> <p>Заполнение оконных проемов – материал (дерево), цвет, конфигурация, рисунок расстекловки, включая оконный проем с мелкой расстекловкой в лестничном ризалите и импосты трехчастных окон;</p>	 

			 
		<p>Оформление оконных проёмов – наличник центрального окна по второму этажу юго-западного фасада;</p> <p>Габариты, конфигурация раскреповки юго-западного фасада выступом в одну световую ось, завершенным щипцом, резные кронштейны под щипцом и связывающая их фигурная деревянная тяга;</p>	
		<p>Деревянные наличники, объединяющие окна первого и второго этажей, деревянные резные композиции в межоконном пространстве;</p>	
		<p>Оформление фасадов резными композициями между оконными проемами первого и второго этажей внутри одного наличника: резные детали в виде стилизованных цветов (для юго-восточного, юго-западного и северо-западного фасадов), скругленные верхние уголки пространства композиции для трехчастных окон;</p>	

		<p>Фигурные резные кронштейны свесов кровли (для юго-восточного, юго-западного и северо-западного фасадов);</p> <p>Фриз с резным орнаментом над окнами второго этажа (для юго-восточного, юго-западного и северо-западного фасадов);</p>	
		<p>Веранда** – местоположение (юго - восточный фасад), конфигурация, габариты, материал (дерево);</p> <p>**частично перестроена.</p>	
		<p>Историческое тамбурное двустворчатое глухое дверное заполнение (материал – дерево)***</p> <p>***частично утрачено.</p>	
5	<p>Декоративно-художественное оформление интерьеров:</p>	<p>Помещение 1-Н (19)*:</p> <p>Одностворчатое деревянное филенчатое дверное заполнение (разделение на шесть одинаковых филенок с каждой стороны);</p> <p>*-нумерация помещений приведена в соответствии с приложением к предмету охраны</p>	

Два оконных проема между помещениями 1-Н (10) и 1-Н (11): местоположение, габариты, конфигурация (прямоугольная), оконное заполнение – материал (дерево), оформление профилированными деревянными наличниками с двух сторон, расстекловка;



Помещение 1-Н (10): одностворчатое деревянное филенчатое дверное заполнение (разделение на три филенки с двух сторон);







Оформление оконных проемов деревянными профилированными наличниками и деревянными подоконными досками;






Для трехчастных оконных проемов: деревянный наличник, импосты со стилизованными капителями, деревянная подоконная доска;





		<p>Помещение 1-Н(25):</p> <p>Оформление потолка в центре резной розеткой с растительными и рокайльными элементами;</p> <p>Оформление потолка декоративным профилем в виде геометрического рисунка;</p> <p>Оформление плафона оконной ниши;</p>	   
--	--	--	--




		<p>Помещение 1-Н(22). и 1-Н(24): – обшивка плафона профилированной вагонкой, плафон расчленен на крупные прямоугольные поля поперечными и диагональными рейками, обшивка стен профилированной вагонкой, столб с балкой в центре входа в бывшую веранду (защит после устройства поздней перегородки);</p>	
--	--	--	--




		<p>Помещение 1-Н(5):</p> <p>Печь изразцовая (прямоугольные белые изразцы с фигурным тиснением с розетками в центре) двухъярусная угловая – цоколь оформлен поясом с иоником, белыми изразцами с алмазным рустом, валиками и боковой чугунной дверцей, нижний ярус с чугунной дверцей с фигурным тиснением, завершенный профилированной полочкой с иоником, верхний ярус, завершенный фризом с фигурным рельефом и профилированным карнизом, увенчанным в углах четырьмя акротериями в виде рокайлей (начало XX века)****;</p> <p>****утрачена</p> <p>Профилированные тяги с падугой по периметру потолка;</p>	  
		<p>Помещение 1-Н(29):</p> <p>печь изразцовая двухъярусная угловая, облицованная зелеными рельефными глазурованными изразцами квадратной формы с круглым углублением и вписанной в него полусферой, цоколь из гладких изразцов с профилированным верхним поясом, верхний ярус завершен фризом с орнаментом растительного мотива, карнизом с орнаментированными поясами и фигурным навершием; (начало XX века)****;</p> <p>****утрачена</p>	

		<p>Профилированные тяги с падугой по периметру потолка;</p> <p>Розетка с цветочным орнаментом в центре потолка;</p>	 
		<p>Помещение 1-Н(6): печь изразцовая двухъярусная средистенная, облицованная глазурованными изразцами, - цоколь из белых гладких изразцов с поясом иоников, нижняя часть завершена профилированной полочкой с рельефным карнизом, углы нижней части оформлены рельефными узкими изразцами, верхняя часть – с закругленными углами с рельефом растительного орнамента, завершена орнаментированным фризом и профилированным карнизом с выступающими закругленными углами с рельефом и лучковым фронтоном с картушем; (начало XX века)*****;</p> <p>*****утрачена</p>	

		<p>Профилированные тяги с падугой по периметру потолка;</p> <p>Розетка с цветочным орнаментом в центре потолка;</p>	 
		<p>Помещение 1-Н(11): печь одноярусная средистенная, облицована белыми гладкими глазурованными изразцами, завершена профилированным карнизом с закругленными углами и тягой в виде валика, цоколь облицован гладкими белыми изразцами с валиком, дверца топки чугунная орнаментированная; (начало XX века)*****;</p> <p>*****утрачена</p> <p>Профилированные тяги с падугой по периметру потолка;</p>	 
		<p>Помещение 1-Н(1):</p> <p>Метлахская плита – рисунок (соты), поясok, цветoвое решение;</p>	

		<p>Обшивка стен профилированной вагонкой, потолок декорирован рейками в виде кессонов и обшит профилированной вагонкой;</p> <p>Профилированные наличники оконных и дверных проемов;</p>	
		<p>Помещение 1-Н (17):</p> <p>Покрытие пола метлахской плиткой (рисунок «соты», цветовое решение).</p>	
		<p>Помещение 1-Н(33) и 1-Н(34):</p> <p>Профилированные тяги с падугой по периметру потолка</p>	

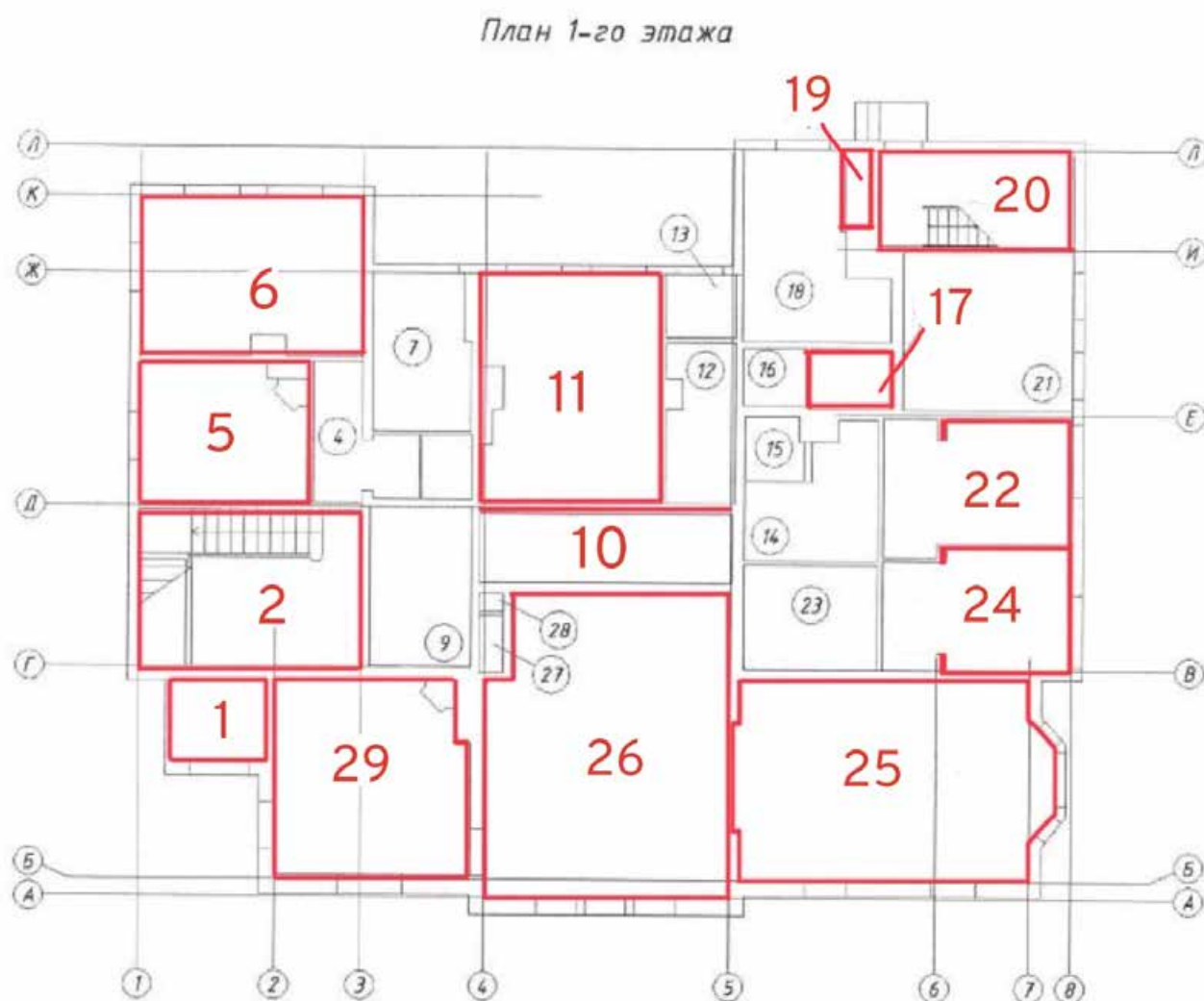
		<p>Поворотный шпингалет (эспаньоleta): помещение 1-Н (41) – 1 шт., помещение 1-Н (49) – 8 шт.</p>	
		<p>Помещение 1-Н(46):</p> <p>Карниз с растительным орнаментом (листья аканта) по периметру потолка;</p> <p>Розетка в центре потолка с растительным орнаментом;</p>	 

		<p>Помещение 1-Н(50):</p> <p>Большая круглая розетка с растительным орнаментом в центре потолка;</p> <p>Профилированный карниз с падугой и растительный орнамент по углам потолка;</p> <p>Заполнение дверного проема – материал (дерево), двустворчатое – на три филенки каждая створка с двух сторон;</p>	  
--	--	--	--

		<p>Помещение 1-Н(26):</p> <p>Профилированный карниз с палудой с геометрическим орнаментом по углам;</p> <p>Заполнение дверного проема – материал (дерево), двустворчатое – на три филенки каждая створка с двух сторон, аналогично сохранившемуся дверному заполнению в помещении 1-Н(50) *****</p> <p>***** утрачено, дверной проем зашит.</p>	 
--	--	---	--

Приложение
к предмету охраны
объекта культурного наследия
регионального значения
«Административное здание завода К. К. Экваля»,
расположенного по адресу: Санкт-Петербург,
Красногвардейский пер., 15-17

План-схема помещений с ценной декоративно-художественным оформлением



помещения с ценным декоративно-художественным оформлением

6

номер помещения с ценным декоративно-художественным оформлением

План 2-го этажа



помещения с ценным декоративно-художественным оформлением

33

номер помещения с ценным декоративно-художественным оформлением

Приложение №4

Материалы фотофиксации

**Фотофиксация современного состояния
Объекта культурного наследия регионального значения
«Административное здание завода К.К. Экваля»**

Дата – 10 января 2024 г.

Автор – Глинская Н.Б.



Фото 1. Лицевой фасад. Вид с Красногвардейского переулка. Фасады закрыты защитной сеткой.

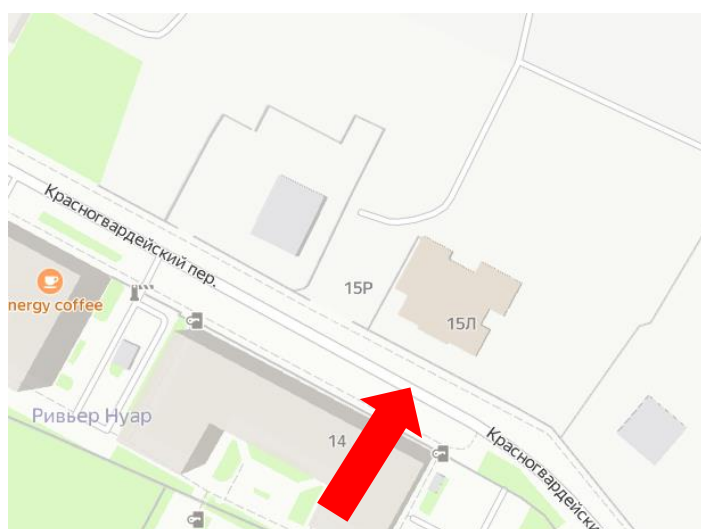




Фото 2. Юго-восточный фасад. Вид с территории стройплощадки.

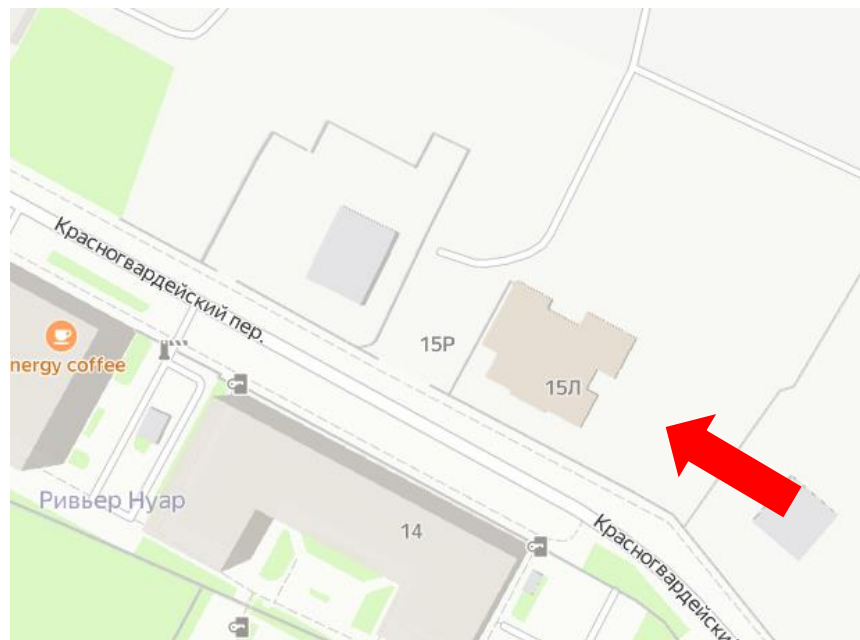




Фото 3. Северо-западный фасад. Вид с территории стройплощадки.

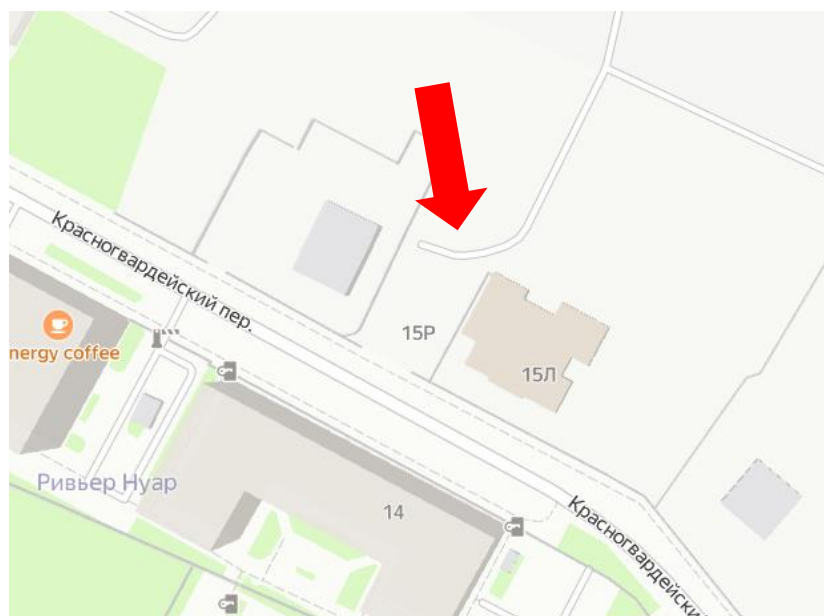




Фото 4. Юго-западный и северо-западный фасады.

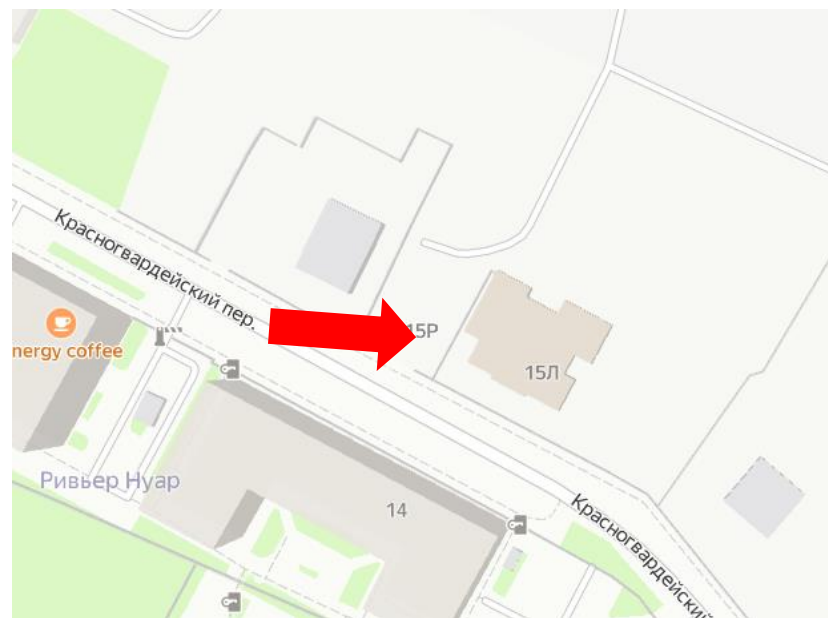
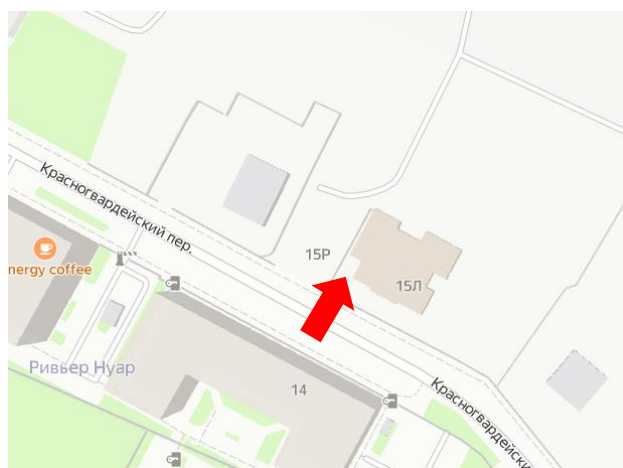




Фото 5. Главный вход в здание.



Помещения 1 этажа



Фото 6.

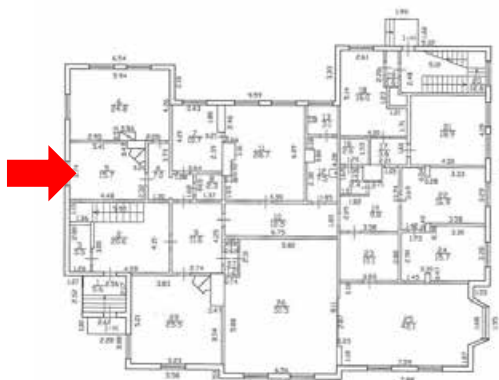




Фото 7.

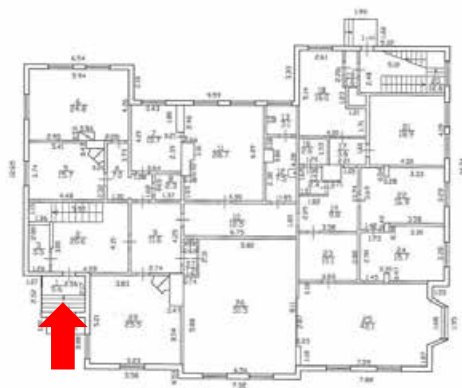




Фото 8.

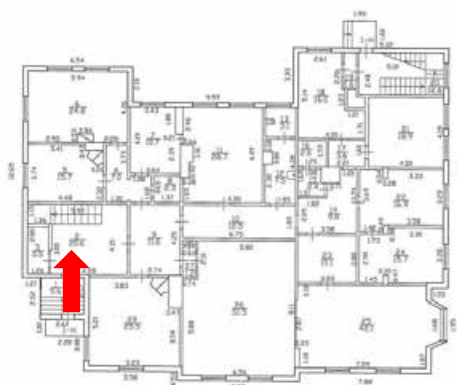




Фото 9.

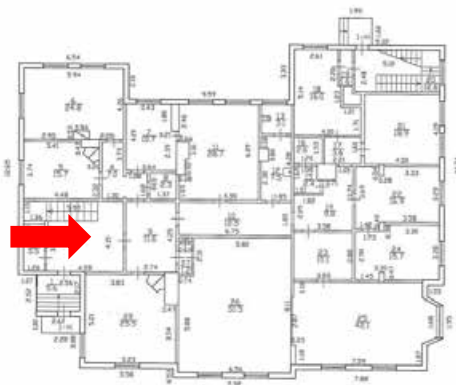




Фото 10.

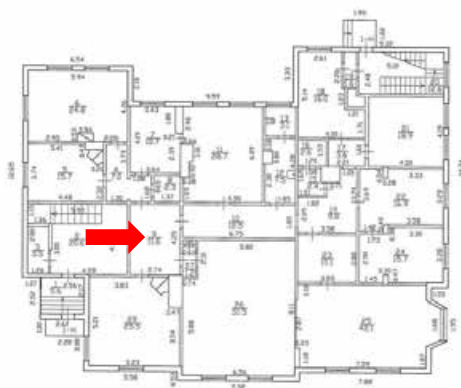




Фото 11.

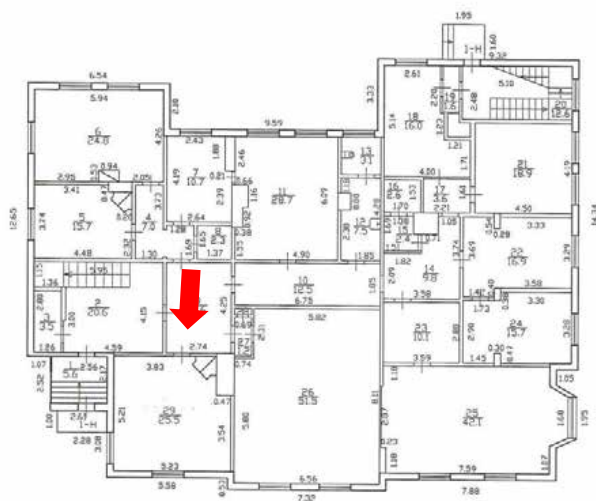




Фото 12.

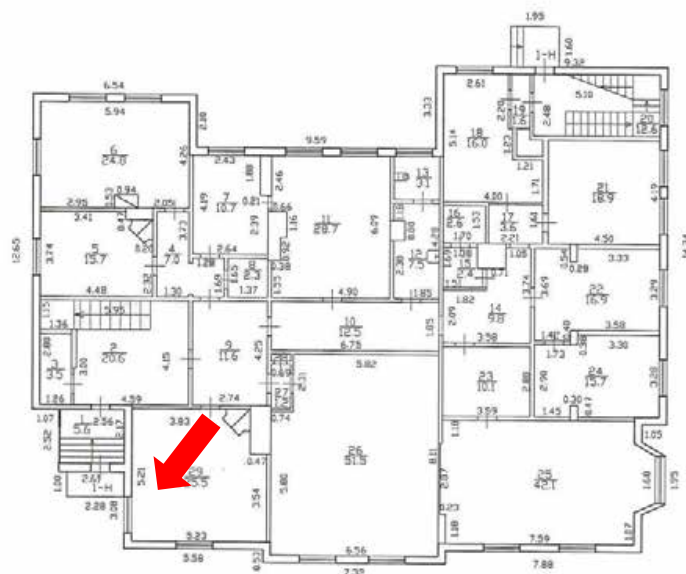




Фото 13.

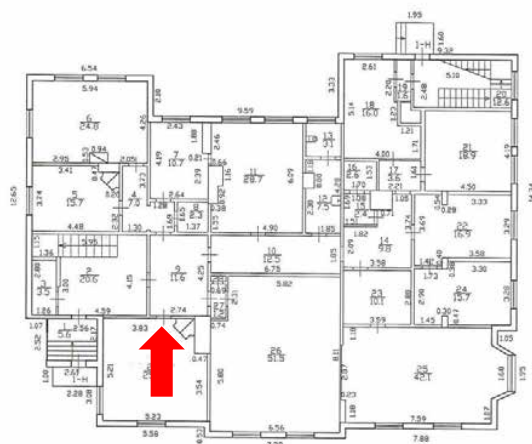




Фото 14.

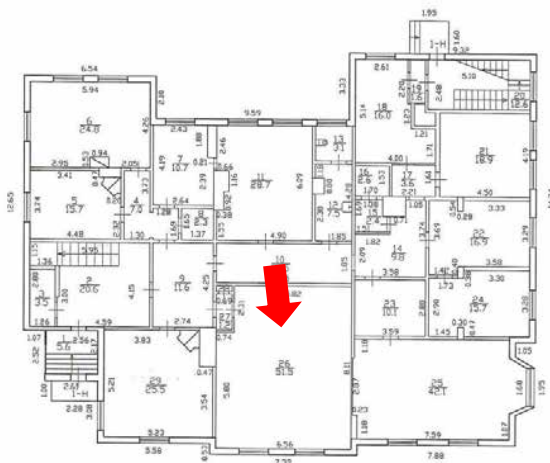




Фото 15.

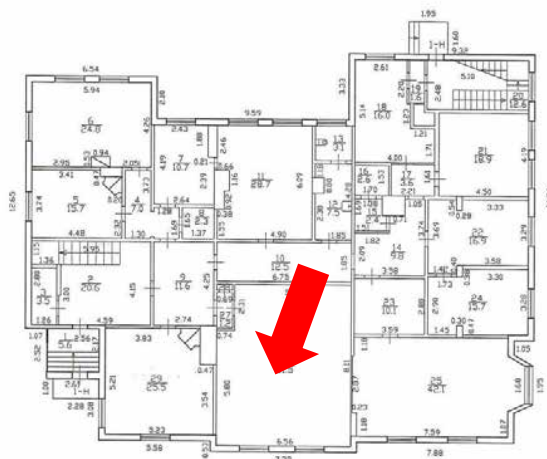




Фото 16.

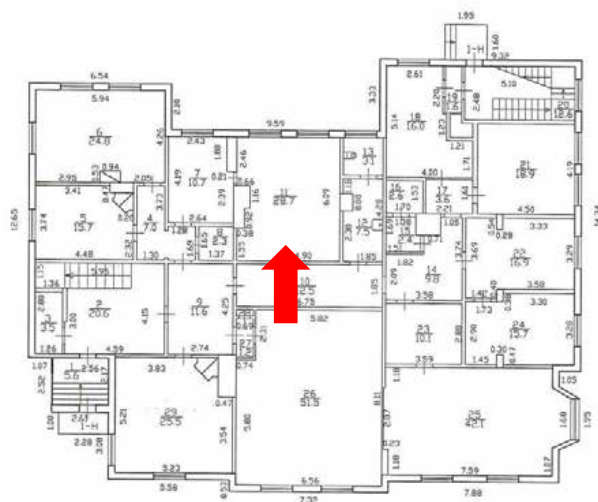




Фото 17.

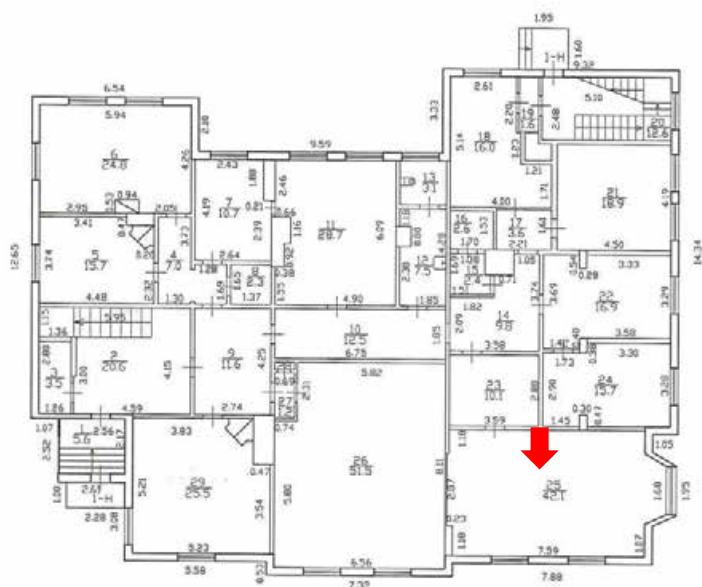




Фото 18. Внутренние помещения. 1 этаж.

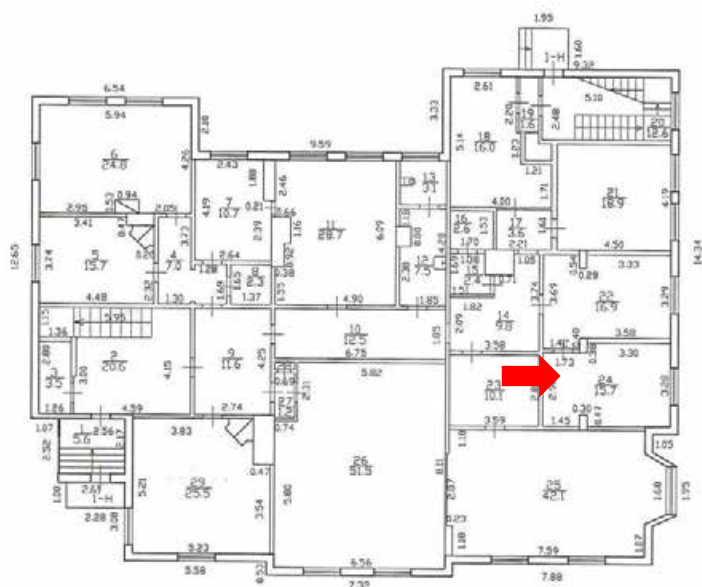




Фото 19.

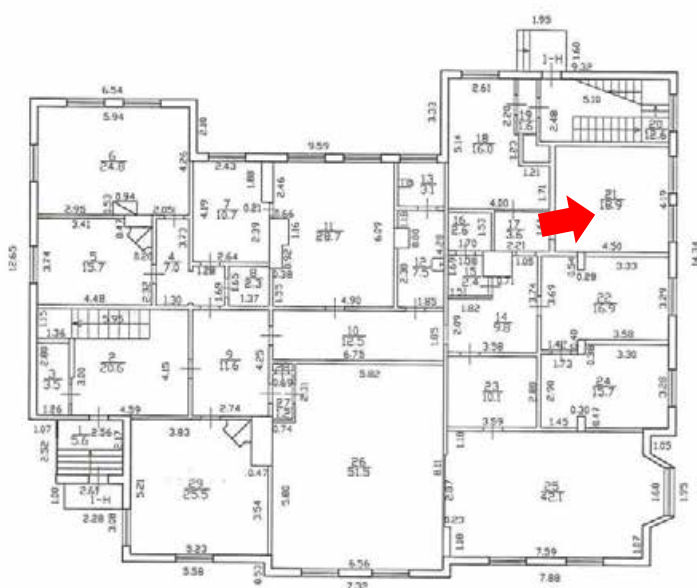




Фото 20.

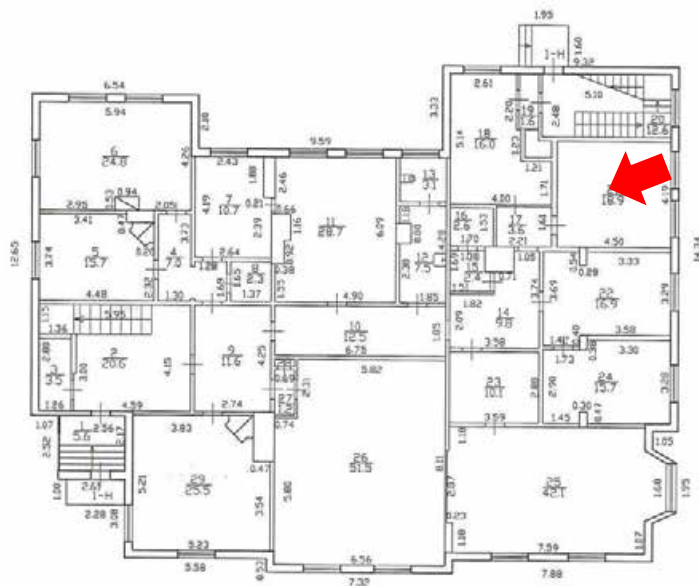




Фото 21.

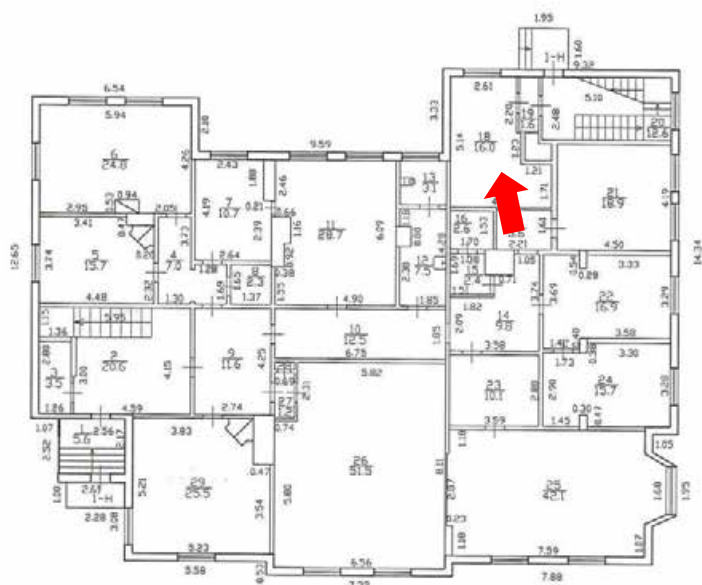




Фото 22.

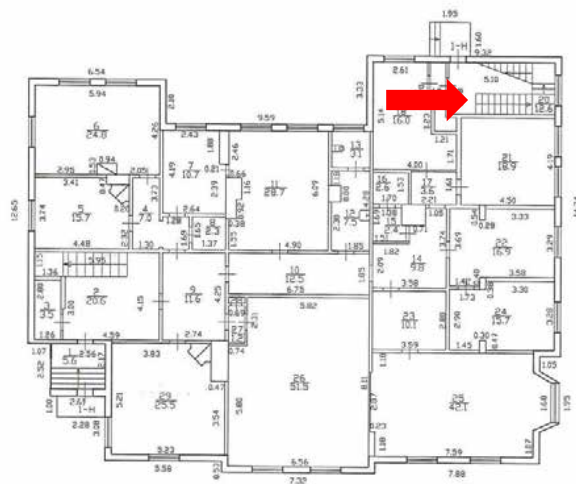




Фото 23.

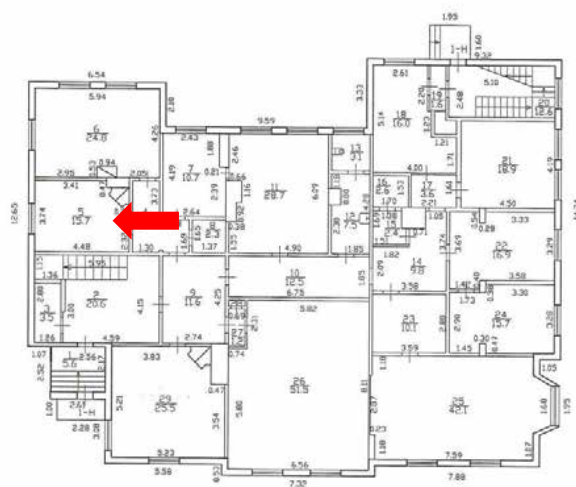




Фото 24.

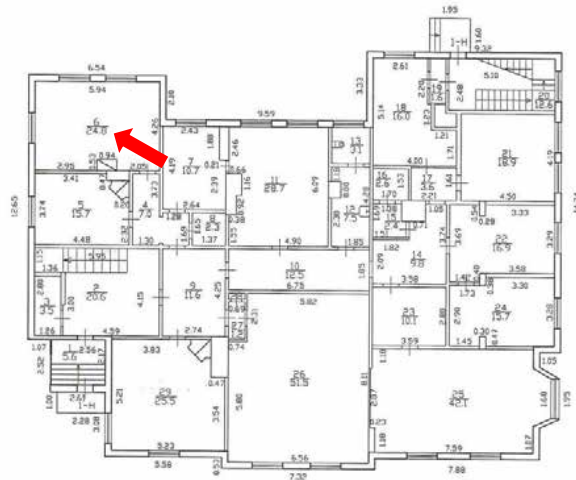




Фото 25.

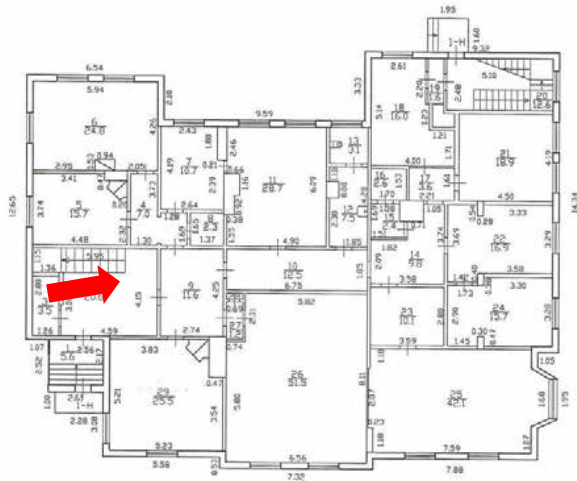
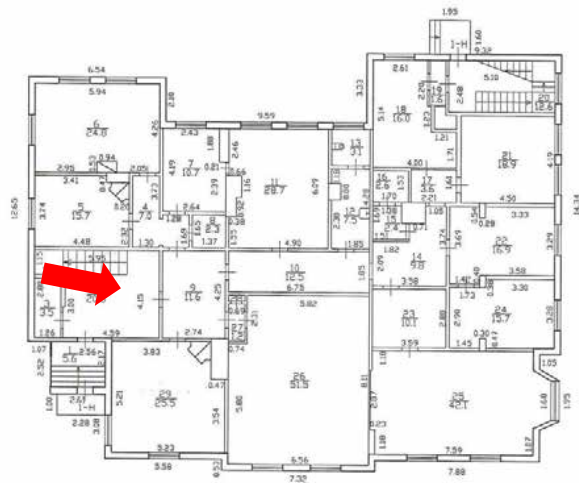




Фото 26.



Помещения 2 этажа



Фото 27.

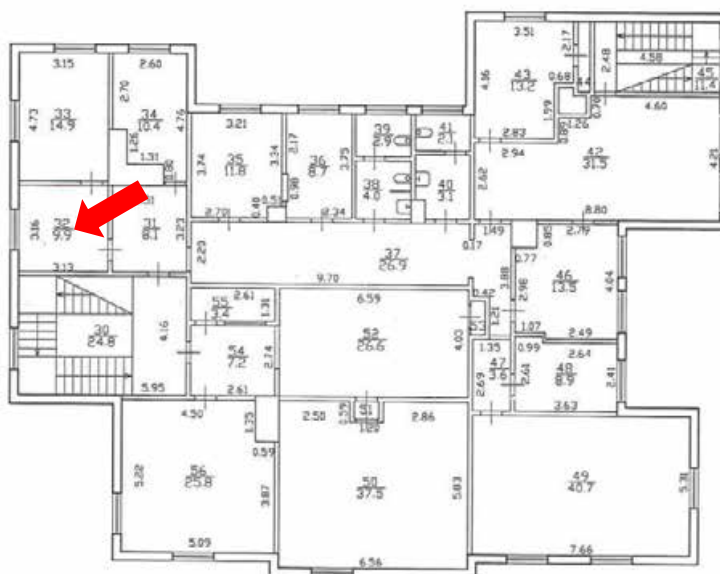




Фото 28





Фото 29

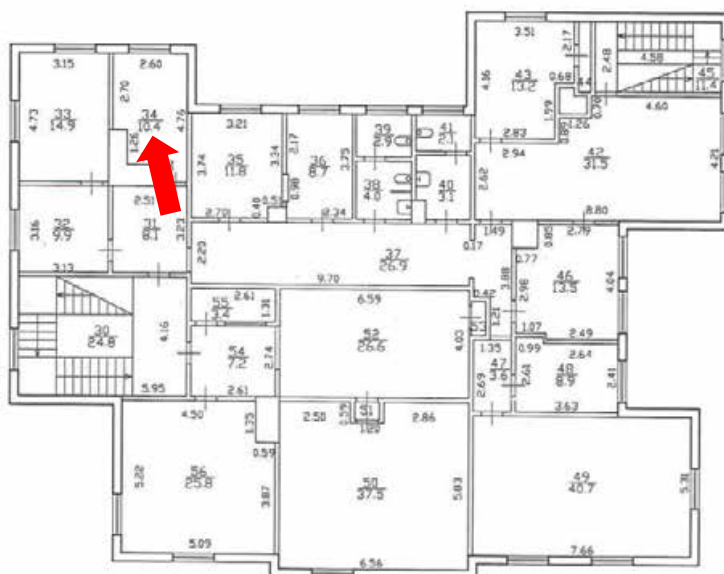




Foto 30





Фото 31

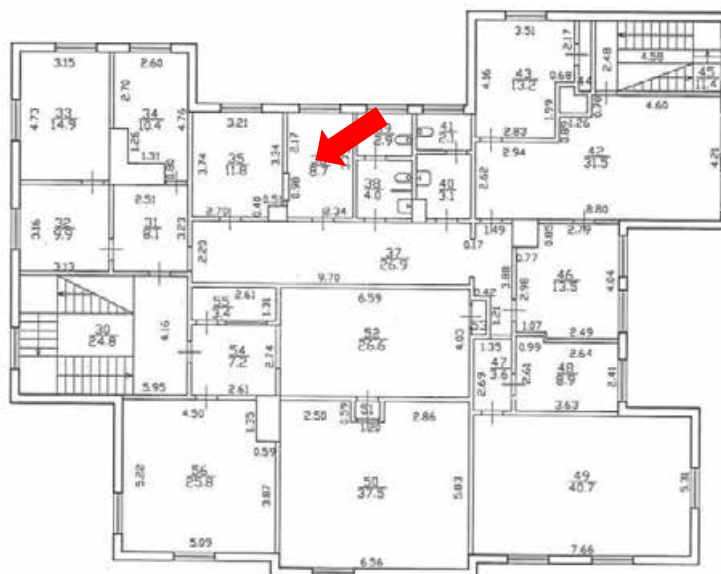




Фото 32

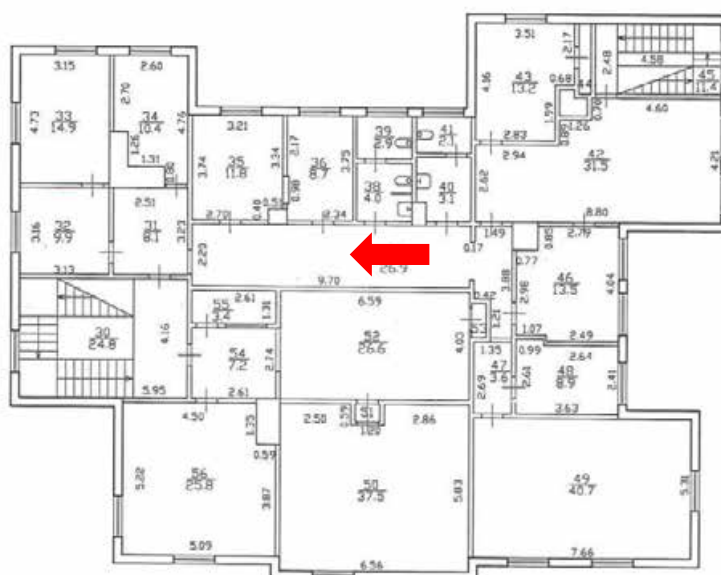




Фото 33

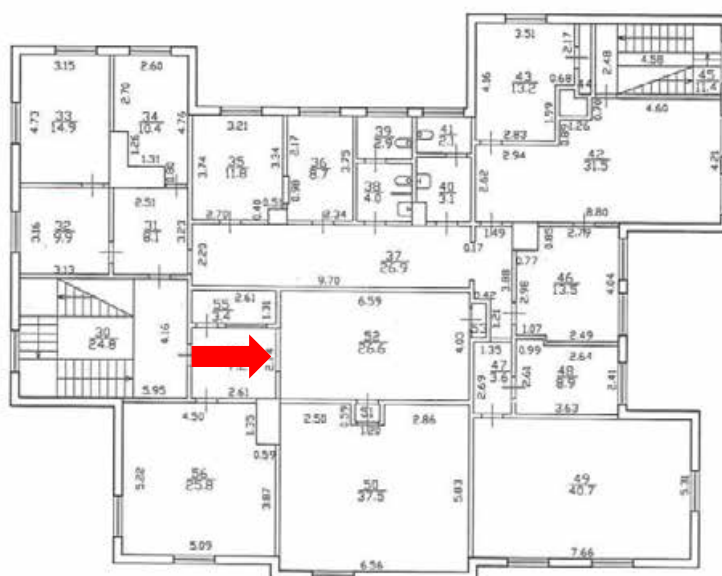




Фото 34

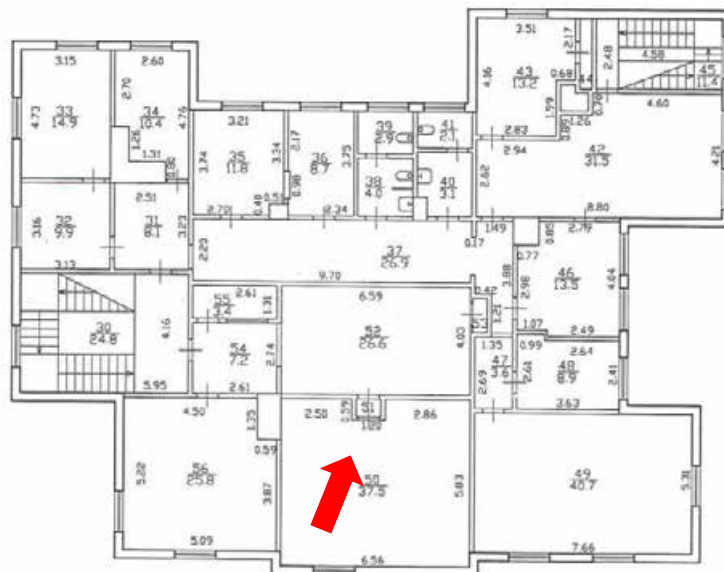




Фото 35

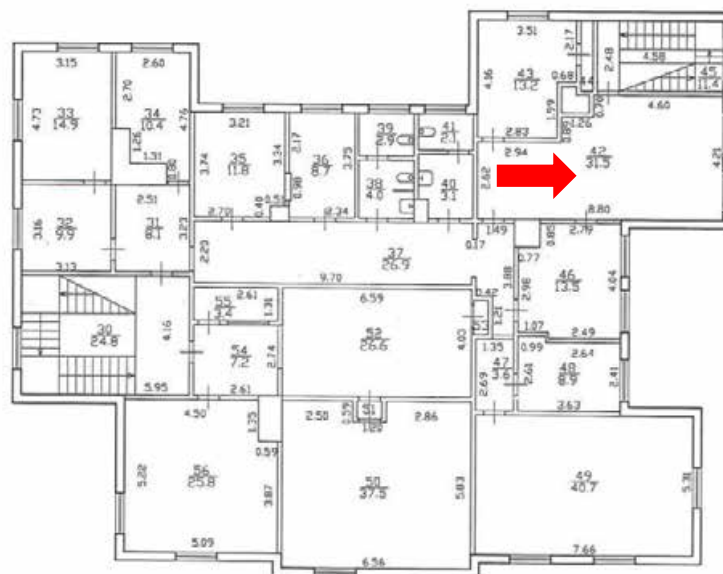




Фото 36

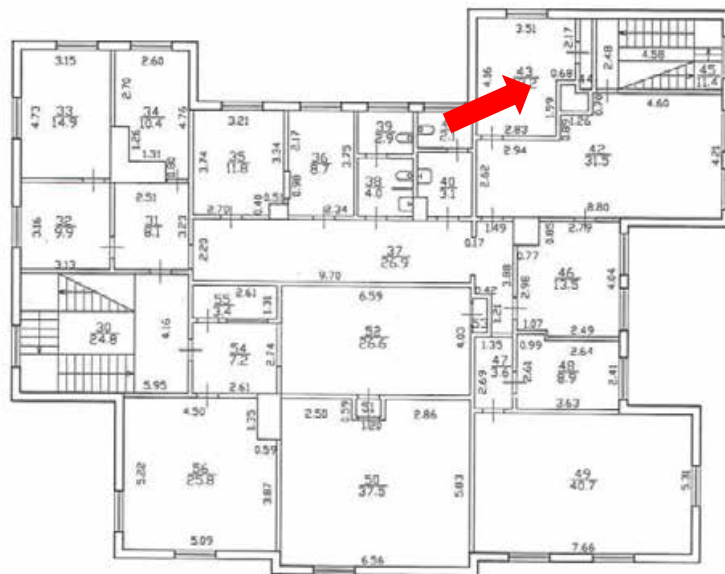




Фото 37

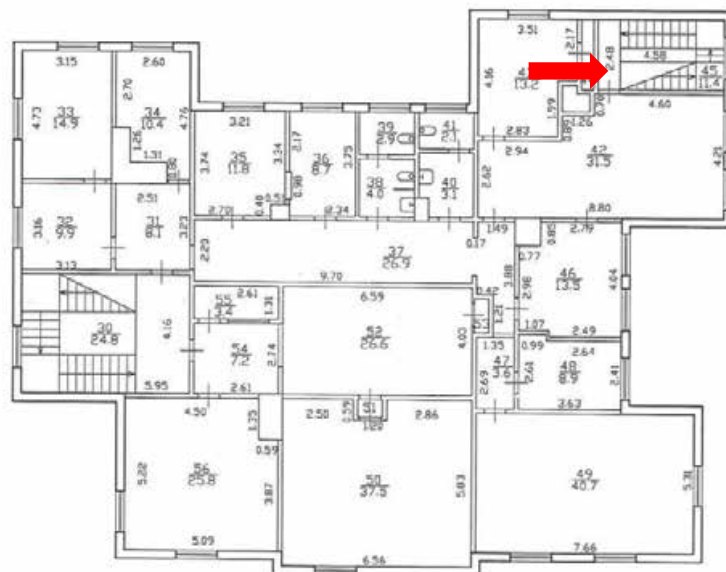
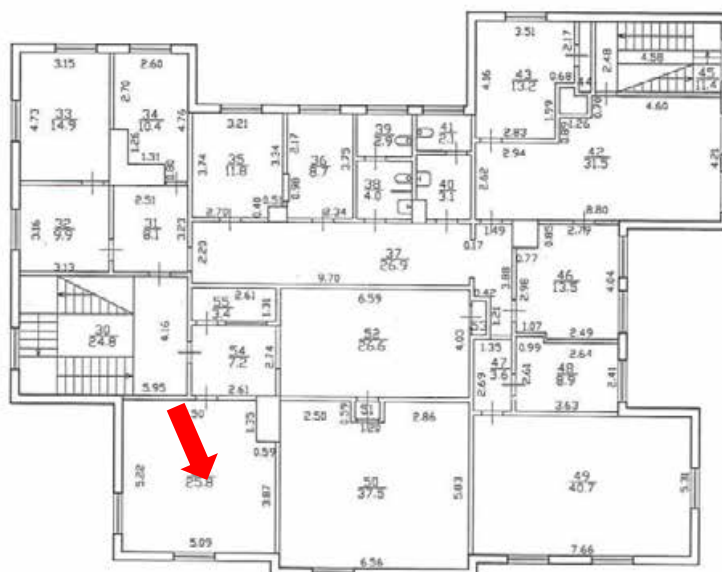




Фото 38



Приложение №5

Копия паспорта объекта культурного наследия

Утверждено
приказом Министерства культуры
Российской Федерации
от 2 июля 2015 г. № 1906

Экземпляр № 1

781711204410005

Регистрационный номер объекта культурного
наследия в едином государственном реестре
объектов культурного наследия (памятников
истории и культуры) народов Российской Федерации

ПАСПОРТ ОБЪЕКТА КУЛЬТУРНОГО НАСЛЕДИЯ

Фотографическое изображение объекта культурного наследия,
за исключением отдельных объектов археологического наследия,
фотографическое изображение которых вносится на основании решения
соответствующего органа охраны объектов культурного наследия



17.11.2017

Дата съемки (число, месяц, год)

1. Сведения о наименовании объекта культурного наследия

Административное здание завода К.К.Экваля

2. Сведения о времени возникновения или дате создания объекта культурного наследия, датах основных изменений (перестроек) данного объекта и (или) датах связанных с ним исторических событий

1901-1902 гг.

3. Сведения о категории историко-культурного значения объекта культурного наследия

Федерального значения	Регионального значения	Местного (муниципального значения)
	+	

4. Сведения о виде объекта культурного наследия

Памятник	Ансамбль	Достопримечательное место
+		

5. Номер и дата принятия органом государственной власти решения о включении объекта культурного наследия в единый государственный реестр объектов культурного наследия (памятников истории и культуры) народов Российской Федерации

- решение малого Совета Санкт-Петербургского городского Совета народных депутатов "Об объявлении памятниками истории и культуры объектов градостроительства и архитектуры Санкт-Петербурга" № 327 от 07.09.1993 г.

6. Сведения о местонахождении объекта культурного наследия (адрес объекта или при его отсутствии описание местоположения объекта)

Санкт-Петербург, Красногвардейский пер., 15-17

7. Сведения о границах территории объекта культурного наследия, включенного в единый государственный реестр объектов культурного наследия (памятников истории и культуры) народов Российской Федерации

1 Объемно-пространственное решение: Местоположение, историческое (реализовано по проекту Ф. Лидваля 1901 г.) объемно-пространственное решение двухэтажного деревянного прямоугольного в плане здания; Юго-западный фасад: трехосевой ризалит; Юго-восточный фасад: два боковых ризалита с трехгранным в плане эркером; Северо-восточный фасад: два боковых ризалита; Северо-западный фасад: Входной тамбур* – местоположение, материал (дерево); *частично перестроен; Габариты, конфигурация (вальмовая) крыши со слуховыми окнами и прямоугольным в плане световым фонарем; Материал кровельного покрытия (металл); Световой фонарь – исторические габариты, конфигурация, рисунок и материал (дерево) расстекловки, три уровня остекления и обшивка стенок шахты фонаря вагонкой, с двумя оконными проемами в стенах шахты; Дымовые трубы – местоположение, исторические высотные отметки, материал (кирпич). 2 Конструктивная система: Конструкции, материал и местоположение внутренних и внешних капитальных стен; Местоположение и материал

плоских междуэтажных перекрытий; Исторические (с 1901 г. по проекту Ф. Лидваля) лестницы: 1 Парадная трехмаршевая деревянная лестница в западной части здания – местоположение, габариты, конструкция, материал, ограждение в виде стилизованных тонких деревянных балясин на резных столбиках по углам маршей, профиль ступеней, профилированный деревянный поручень; Обшивка стен помещения лестницы профилированной вагонкой, потолок декорирован балками в виде кессонов и обшит профилированной вагонкой; Оформление стен помещения лестницы профилированной вагонкой с выделением панели с профилированным карнизом и плинтусом; Деревянное кессонированное оформление плафона лестничной площадки первого пролета профилированным деревянным декором; Деревянное оформление подволок лестничных маршей профилированной вагонкой; Плафон лестничной площадки второго этажа оформлен в виде кессона с деревянным профилированным карнизом и обшит деревянной профилированной вагонкой; Фрамуга двустворчатого дверного заполнения с матовым травленным остеклением, профилированный наличник двустворчатого дверного заполнения; 2. Деревянная лестница в северо-восточной части здания – местоположение, габариты, конфигурация, материал, ограждение в виде стоек, профилированный поручень; обшивка помещения лестницы деревянной вагонкой; 3. Ступени входного тамбура (три) – материал (известняк), габариты, конфигурация (профиль); 3 Объемно-планировочное решение: Историческое (с 1901 г. по проекту Ф. Лидваля) объемно-планировочное решение в габаритах капитальных стен за исключением помещений с ценной декоративно-художественной отделкой, указанных в п.5 4 Архитектурно-художественное решение фасадов: В приемах и формах стиля модерн; Материал и характер фасадной поверхности – фактурная штукатурка «под шубу»; Цоколь – материал (кирпич, оштукатуренный); Оконные и дверные проемы: местоположение, габариты, конфигурация (прямоугольная); Заполнение оконных проемов – материал (дерево), цвет, конфигурация, рисунок расстекловки, включая оконный проем с мелкой расстекловкой в лестничном ризалите и импосты трехчастных окон; Оформление оконных проёмов – наличник центрального окна по второму этажу юго-западного фасада; Габариты, конфигурация раскреповки юго-западного фасада выступом в одну световую ось, завершённым шипцом, резные кронштейны под шипцом и связывающая их фигурная деревянная тяга; Деревянные наличники, объединяющие окна первого и второго этажей, деревянные резные композиции в межоконном пространстве; Оформление фасадов резными композициями между оконными проемами первого и второго этажей внутри одного наличника: резные детали в виде стилизованных цветов (для юго-восточного, юго-западного и северо-западного фасадов), скругленные верхние уголки пространства композиции для трехчастных окон; Фигурные резные кронштейны свесов кровли (для юго-восточного, юго-западного и северо-западного фасадов); Фриз с резным орнаментом над окнами второго этажа (для юго-восточного, юго-западного и северо-западного фасадов); Веранда** – местоположение (юго-восточный фасад), конфигурация, габариты, материал (дерево); **частично перестроена. Историческое дверное заполнение (материал – дерево)*** частично утрачено. 5 Декоративно-художественное оформление интерьеров: Помещение 1-Н (20), 1-Н (45): Одностворчатое деревянное филенчатое дверное заполнение (разделение на шесть одинаковых филенок с каждой стороны); Два оконных проема между помещениями 1-Н (10) и 1-Н (11): местоположение, габариты, конфигурация (прямоугольная), оконное заполнение – материал (дерево), оформление профилированными деревянными наличниками с двух сторон, расстекловка; Помещение 1-Н (10): одностворчатое деревянное филенчатое дверное заполнение (разделение на три филенки с двух сторон); Оформление оконных проемов деревянными профилированными наличниками и деревянными подоконными досками; Для трехчастных оконных проемов: деревянный наличник, импосты со стилизованными капителями, деревянная подоконная доска; Помещение 1-Н(25): Оформление потолка в центре резной розеткой с растительными и рокайльными элементами; Оформление потолка декоративным профилем в виде геометрического рисунка; Оформление плафона оконной ниши; Помещение 1-Н(22), 16,9 кв. м. и 1-Н(24), 15,7 кв.м.: – обшивка плафона профилированной вагонкой, плафон расчленен на крупные прямоугольные поля поперечными и диагональными рейками, обшивка стен профилированной вагонкой, столб с балкой в центре входа в бывшую веранду (защит после устройства поздней перегородки); Помещение 1-Н(5), 15,7 кв.м.: Печь изразцовая (прямоугольные белые изразцы с фигурным тиснением с розетками в центре) двухъярусная угловая – цоколь оформлен поясом с иоником, белыми изразцами с алмазным рустом, валиками и боковой чугунной дверцей, нижний ярус с чугунной дверцей с фигурным тиснением, завершённый профилированной полочкой с иоником, верхний ярус, завершённый фризом с фигурным рельефом и профилированным карнизом, увенчанным в углах четырьмя акротериями в виде рокайлей (начало XX века)****; ****утрачена Профилированные тяги с падугой по периметру потолка; Помещение 1-Н(29), 25,5 кв. м.: печь

изразцовая двухъярусная угловая, облицованная зелеными рельефными глазурованными изразцами квадратной формы с круглым углублением и вписанной в него полусферой, цоколь из гладких изразцов с профилированным верхним поясом, верхний ярус завершен фризом с орнаментом растительного мотива, карнизом с орнаментированными поясами и фигурным навершием; (начало XX века)*****; *****утрачена Профилированные тяги с падугой по периметру потолка; Розетка с цветочным орнаментом в центре потолка; Помещение 1-Н(6), 24,8 кв. м.: печь изразцовая двухъярусная средистенная, облицованная глазурованными изразцами, - цоколь из белых гладких изразцов с поясом иоников, нижняя часть завершена профилированной полочкой с рельефным карнизом, углы нижней части оформлены рельефными узкими изразцами, верхняя часть – с закругленными углами с рельефом растительного орнамента, завершена орнаментированным фризом и профилированным карнизом с выступающими закругленными углами с рельефом и лучковым фронтоном с картушем; (начало XX века)*****; *****утрачена Профилированные тяги с падугой по периметру потолка; Розетка с цветочным орнаментом в центре потолка; Помещение 1-Н(11), 28,7 кв. м.: печь одноярусная средистенная, облицована белыми гладкими глазурованными изразцами, завершена профилированным карнизом с закругленными углами и тягой в виде валика, цоколь облицован гладкими белыми изразцами с валиком, дверца топки чугунная орнаментированная; (начало XX века)*****; *****утрачена Профилированные тяги с падугой по периметру потолка; Помещение 1-Н(1): Метлахская плита – рисунок (соты), поясок, цветное решение; Обшивка стен профилированной вагонкой, потолок декорирован рейками в виде кессонов и обшит профилированной вагонкой; Профилированные наличники оконных и дверных проемов; Помещение 1-Н (17): Покрытие пола метлахской плиткой (рисунок «соты», цветное решение). Помещение 1-Н(33) и 1-Н(34): Профилированные тяги с падугой по периметру потолка; Поворотный шпингалет (эспаньоleta): помещение 1-Н (41) – 1 шт., помещение 1-Н (49) – 8 шт. Помещение 1-Н(46): Карниз с растительным орнаментом (листья аканта) по периметру потолка; Розетка в центре потолка с растительным орнаментом; Помещение 1-Н(50): Большая круглая розетка с растительным орнаментом в центре потолка; Профилированный карниз с падугой и растительный орнамент по углам потолка; Заполнение дверного проема – материал (дерево), двустворчатое – на три филенки каждая створка с двух сторон; Помещение 1-Н(26): Профилированный карниз с падугой с геометрическим орнаментом по углам; Заполнение дверного проема – материал (дерево), двустворчатое – на три филенки каждая створка с двух сторон, аналогично сохранившемуся дверному заполнению в помещении 1-Н(50) ***** *****утрачено, дверной проем зашит.

- Распоряжение КГИОП «Об утверждении границ и режима использования территории объекта культурного наследия регионального значения «Административное здание завода К.К.Экваля» № 22-рп от 18.01.2023 г.

8. Описание предмета охраны объекта культурного наследия

1). Объемно-пространственное решение: местоположение, историческое объемно-пространственное решение двухэтажного деревянного здания прямоугольного в плане с двумя боковыми ризалитами и трехгранным в плане эркером на восточном фасаде, двумя боковыми ризалитами на северном фасаде и трехосевым ризалитом на западном фасаде; исторические габариты, конфигурация (вальмовая) крыши со слуховыми окнами и прямоугольным в плане световым фонарем; исторический материал кровельного покрытия (металл); кирпичные дымовые трубы – местоположение, исторические высотные отметки. 2). Конструктивная система: историческая конструкция, материал и местоположение внутренних и внешних капитальных стен; местоположение и материал исторических перекрытий; исторические отметки плоских междуэтажных перекрытий; фундаменты; исторические лестницы: парадная трехмаршевая деревянная лестница в западной части здания – местоположение, габариты, конструкция, материал, ограждение в виде стилизованных тонких деревянных балясин на резных столбиках по углам маршей, профиль деревянного поручня; деревянная лестница в северо-восточной части здания – местоположение, габариты, конфигурация, материал, ограждение в виде стоек. 3). историческое объемно-планировочное решение помещений, указанных в п. 5. 4). Архитектурно-художественное решение фасадов: в приемах и формах стиля модерн; материал и характер фасадной поверхности – фактурная штукатурка «под шубу»; цоколь – материал (кирпич, оштукатуренный); местоположение, габариты, конфигурация (прямоугольная) оконных и дверных проемов; заполнение оконных проемов – материал (дерево), исторический цвет, конфигурация (в том числе со скругленными уголками),

рисунок расстекловки, включая оконный проем с мелкой расстекловкой в лестничном ризалите; заполнение дверных проемов* – исторический материал (дерево); *историческое дверное заполнение утрачено; оформление оконных проёмов –деревянные наличники, объединяющие окна первого и второго этажей, деревянные резные композиции в межоконном пространстве, наличник центрального окна по второму этажу главного фасада, завершённый резной закругленной деталью; габариты, конфигурация раскреповки главного (южного) фасада выступом в одну оконную ось, завершённым щипцом, оформленным накладными резными деталями под кронштейнами и связывающей их фигурной деревянной тягой; оформление накладным деревянным декором: широкий пояс с резными деталями в виде стилизованных цветов (для восточного, западного и южного фасадов); вертикальные накладные планки на углах здания; фигурные резные кронштейны свесов кровли (для восточного, западного и южного фасадов); вставки с резным орнаментом над окнами второго этажа (для восточного, западного и южного фасадов); веранда** – местоположение (восточный фасад), исторические конфигурация, габариты, материал дерево неоштукатуренное); **частично перестроена; входной тамбур*** – местоположение (западный фасад), исторические конфигурация, габариты, материал (дерево неоштукатуренное), материал ступеней - известняк; ***частично перестроен. 5). Декоративно-художественное оформление интерьеров: оформление западной лестничной клетки – обшивка стен вагонкой, потолок декорирован балками в виде кессонов и обшит вагонкой; Помещение 1-Н(25), 42,1 кв. м – оформление потолка в центре резной розеткой; Помещения 1-Н(22), 16,9 кв. м, и 1-Н(24), 15,7 кв. м, - потолок обшит профилированной деревянной вагонкой, расчленен на крупные прямоугольные поля поперечными рейками; Помещение 1-Н(5), 15,7 кв. м, - печь изразцовая (прямоугольные белые изразцы с фигурным тиснением с розетками в центре) двухъярусная угловая – цоколь оформлен поясом с иоником, белыми изразцами с алмазным рустом, валиками и боковой чугунной дверцей, нижний ярус с чугунной дверцей с фигурным тиснением, завершённый профилированной полочкой с иоником, верхний ярус завершённый фризом с фигурным рельефом и профилированным карнизом, увенчанным в углах четырьмя акротериями в виде рокайлей; (начало XX века); Помещение 1-Н(29), 25,5 кв. м, - печь изразцовая двухъярусная угловая, облицованная зелеными рельефными глазурованными изразцами квадратной формы с круглым углублением и вписанной в него полусферой, - цоколь из гладких изразцов с профилированным верхним поясом, верхний ярус завершён фризом с орнаментом растительного мотива, карнизом с орнаментированными поясами и фигурным навершием; (начало XX века); Помещение 1-Н(6), 24,8 кв. м, - печь изразцовая двухъярусная средистенная, облицованная глазурованными изразцами, - цоколь из белых гладких изразцов с поясом иоников, нижняя часть завершена профилированной полочкой с рельефным карнизом, углы нижней части оформлены рельефными узкими изразцами, верхняя часть – с закругленными углами с рельефом растительного орнамента, завершена орнаментированным фризом и профилированным карнизом с выступающими закругленными углами с рельефом и лучковым фронтоном с картушем; (начало XX века); Помещение 1-Н(11), 28,7 кв. м, - печь одноярусная средистенная, облицована белыми гладкими глазурованными изразцами, завершена профилированным карнизом с закругленными углами и тягой в виде валика, цоколь облицован гладкими белыми изразцами с валиком, дверца топки чугунная орнаментированная; (начало XX века).

- Распоряжение КГИОП "Об утверждении предмета охраны объекта культурного наследия регионального значения "Административное здание завода К.К.Эквала" № 241-рп от 17.04.2023 г.

9. Сведения о наличии зон охраны данного объекта культурного наследия с указанием номера и даты принятия органом государственной власти акта об утверждении указанных зон либо информация о расположении данного объекта культурного наследия в границах зон охраны иного объекта культурного наследия

- Закон Санкт-Петербурга «О границах объединенных зон охраны объектов культурного наследия, расположенных на территории Санкт-Петербурга, режимах использования земель и требованиях к градостроительным регламентам в границах указанных зон» № 820-7 от 19.01.2009 г.

Всего в паспорте листов

6

Уполномоченное должностное лицо органа охраны объектов культурного наследия

Заместитель председателя КГИОП		Аганова Галина Рэмовна
должность	подпись	инициалы, фамилия

М.П.

22 . 12 . 2023

Дата оформления паспорта
(число, месяц, год)

В настоящем документе прошито
и скреплено печатью
листа(ов)



Қыпшақ (Қыпшаққандық Т.С.)
Р. Бұрмақов Д.С.

Приложение №6

Копия охранного обязательства



ПРАВИТЕЛЬСТВО САНКТ-ПЕТЕРБУРГА
КОМИТЕТ ПО ГОСУДАРСТВЕННОМУ КОНТРОЛЮ, ИСПОЛЬЗОВАНИЮ
И ОХРАНЕ ПАМЯТНИКОВ ИСТОРИИ И КУЛЬТУРЫ

РАСПОРЯЖЕНИЕ

26 ФЕВ 2021

№ 04.19-144/21

**Об утверждении охранного обязательства
собственника или иного законного владельца
объекта культурного наследия регионального
значения «Административное здание завода
К.К. Экваля», включенного в единый
государственный реестр объектов культурного
наследия (памятников истории и культуры)
народов Российской Федерации**

В соответствии с главой VIII Федерального закона от 25.06.2002 № 73-ФЗ «Об объектах культурного наследия (памятниках истории и культуры) народов Российской Федерации»:

1. Утвердить охранное обязательство собственника или иного законного владельца объекта культурного наследия регионального значения «Административное здание завода К.К. Экваля», расположенного по адресу: г. Санкт-Петербург, Красногвардейский переулок, дом 15, литера Л (далее – объект), согласно приложению к настоящему распоряжению.

2. Начальнику Юридического управления - юрисконсульту КГИОП обеспечить регистрацию распоряжения и его передачу в необходимом числе копий в отдел обработки и хранения документированной информации Управления организационного обеспечения и контроля КГИОП в течение трех рабочих дней со дня его утверждения.

3. Начальнику отдела обработки и хранения документированной информации Управления организационного обеспечения и контроля КГИОП обеспечить направление копии распоряжения собственнику объекта, другим лицам, к обязанностям которых относится его исполнение, а также в орган, уполномоченный на ведение Единого государственного реестра недвижимости в порядке, установленном законодательством Российской Федерации, не позднее пятнадцати рабочих дней со дня утверждения настоящего распоряжения.

4. Начальнику отдела государственного реестра объектов культурного наследия Управления государственного реестра объектов культурного наследия КГИОП обеспечить направление распоряжения в Министерство культуры Российской Федерации для приобщения к учетному делу объекта.

5. Начальнику отдела координации и контроля Управления организационного обеспечения и контроля КГИОП обеспечить размещение распоряжения на сайте КГИОП в информационно-телекоммуникационной сети «Интернет» и в локальной компьютерной сети КГИОП.

6. Контроль за выполнением распоряжения остается за заместителем председателя Комитета.

Заместитель председателя Комитета

Г.Р. Аганова

УТВЕРЖДЕНО

Распоряжением КГИОП «Об утверждении охранного обязательства собственника или иного законного владельца объекта культурного наследия регионального значения «Административное здание завода К.К.Экваля», включенного в единый государственный реестр объектов культурного наследия (памятников истории и культуры) народов Российской Федерации»

от «26 февраля 2021 г. № 04-19-44/21

**ОХРАННОЕ ОБЯЗАТЕЛЬСТВО
СОБСТВЕННИКА ИЛИ ИНОГО ЗАКОННОГО ВЛАДЕЛЬЦА
ОБЪЕКТА КУЛЬТУРНОГО НАСЛЕДИЯ,
включенного в единый государственный реестр
объектов культурного наследия (памятников истории и культуры)
народов Российской Федерации**

Административное здание завода К.К.Экваля

(наименование объекта культурного наследия, включенного в единый государственный реестр объектов культурного наследия (памятников истории и культуры) народов Российской Федерации, в соответствии с данными единого государственного реестра объектов культурного наследия (памятников истории и культуры) народов Российской Федерации)

7	8	1	7	1	1	2	0	4	4	1	0	0	0	5
---	---	---	---	---	---	---	---	---	---	---	---	---	---	---

(регистрационный номер объекта культурного наследия в едином государственном реестре объектов культурного наследия (памятников истории и культуры) народов Российской Федерации)

Отметка о наличии или отсутствии паспорта объекта культурного наследия, включенного в единый государственный реестр объектов культурного наследия (памятников истории и культуры) народов Российской Федерации, в отношении которого утверждено охранное обязательство (далее - объект культурного наследия)¹:

имеется

 V

отсутствует

(нужное отметить знаком «V»)

При отсутствии паспорта объекта культурного наследия в охранное обязательство вносятся:

¹ В соответствии с пунктом 4 статьи 47.6 Федерального закона от 25 июня 2002 г. № 73-ФЗ «Об объектах культурного наследия (памятниках истории и культуры) народов Российской Федерации» (далее — Закон № 73-ФЗ) при наличии паспорта объекта культурного наследия, предусмотренного статьей 21 Закона № 73-ФЗ, он является неотъемлемой частью охранного обязательства.

Раздел 1. Сведения об объекте культурного наследия

1.1. Сведения о наименовании объекта культурного наследия:

1.2. Сведения о времени возникновения или дате создания объекта культурного наследия, датах основных изменений (перестроек) данного объекта и (или) датах связанных с ним исторических событий:

1.3. Сведения о категории историко-культурного значения объекта культурного наследия:

федерального
значения

регионального
значения

муниципального
значения

(нужное отметить знаком «V»)

1.4. Сведения о виде объекта культурного наследия:

памятник

ансамбль

(нужное отметить знаком «V»)

1.5. Номер и дата принятия органом государственной власти решения о включении объекта культурного наследия в единый государственный реестр объектов культурного наследия (памятников истории и культуры) народов Российской Федерации:

1.6. Сведения о местонахождении объекта культурного наследия (адрес объекта или, при его отсутствии, описание местоположения объекта):

(субъект Российской Федерации)

(населенный пункт)

ул.

д.

корп. и
(или)
стр.

кадастровый номер (при наличии):

(описание местоположения)

1.7. Сведения о границах территории объекта культурного наследия:

--

1.8. Описание предмета охраны объекта культурного наследия:

--

1.9. Фотографическое (иное графическое) изображение объекта культурного наследия (на момент утверждения охранного обязательства), за исключением отдельных объектов археологического наследия, фотографическое изображение которых вносится на основании решения соответствующего органа охраны объектов культурного наследия, на ___ листах.

1.10. Сведения о наличии зон охраны объекта культурного наследия с указанием номера и даты принятия органом государственной власти акта об утверждении указанных зон либо информация о расположении данного объекта культурного наследия в границах зон охраны иного объекта культурного наследия:

--

1.11. Сведения об объектах культурного наследия, входящих в состав объекта культурного наследия, являющегося ансамблем:

№	Наименование объекта культурного наследия	Адрес объекта или местоположение	Границы территории объекта культурного наследия	Предмет охраны объекта культурного наследия	Зоны охраны объекта культурного наследия

1.12. Сведения о требованиях к осуществлению деятельности в границах территории объекта культурного наследия, об особом режиме использования земельного участка, в границах которого располагается объект археологического наследия, установленных статьей 5.1 Федерального закона от 25 июня 2002 г. №73-ФЗ «Об объектах культурного наследия (памятниках истории и культуры) народов Российской Федерации» (далее - Закон № 73-ФЗ):

--

1.13. Иные сведения, предусмотренные Законом № 73-ФЗ:

--

Раздел 2. Требования к сохранению объекта культурного наследия

2.1. В соответствии с пунктом 1 статьи 47.2 Закона № 73-ФЗ требования к сохранению объекта культурного наследия предусматривают консервацию, ремонт, реставрацию объекта культурного наследия, приспособление объекта культурного наследия для современного использования либо сочетание указанных мер.

2.2. Состав (перечень) и сроки (периодичность) работ по сохранению объекта культурного наследия являются неотъемлемой частью настоящего охранного обязательства (приложение № 1 к охранному обязательству) и определяются соответствующим органом охраны объектов культурного наследия, определенным пунктом 7 статьи 47.6 Закона № 73-ФЗ (далее - соответствующий орган охраны) культурного наследия (в соответствии со статьями 9, 9.1, 9.2, 9.3 Закона № 73-ФЗ) с учетом мнения собственника или иного законного владельца объекта культурного наследия, на основании составленного органом охраны объектов культурного наследия акта технического состояния объекта культурного наследия, с учетом вида данного объекта культурного наследия, его индивидуальных особенностей, физического состояния, функционального назначения и намечаемого использования объекта культурного наследия.

2.3. Лица, указанные в пункте 11 статьи 47.6 Закона № 73-ФЗ, обязаны обеспечивать финансирование мероприятий, обеспечивающих выполнение требований к сохранению объекта культурного наследия.

Раздел 3. Требования к содержанию и использованию объекта культурного наследия

3.1. В соответствии с пунктом 1 статьи 47.3 Закона № 73-ФЗ при содержании и использовании объекта культурного наследия, включенного в реестр, выявленного объекта культурного наследия в целях поддержания в надлежащем техническом состоянии без ухудшения физического состояния и (или) изменения предмета охраны данного объекта культурного наследия лица, указанные в пункте 11 статьи 47.6 Закона № 73-ФЗ, лицо, которому земельный участок, в границах которого располагается объект археологического наследия, принадлежит на праве собственности или ином вещном праве, обязаны:

1) осуществлять расходы на содержание объекта культурного наследия и поддержание его в надлежащем техническом, санитарном и противопожарном состоянии;

2) не проводить работы, изменяющие предмет охраны объекта культурного наследия либо ухудшающие условия, необходимые для сохранности объекта культурного наследия;

3) не проводить работы, изменяющие облик, объемно-планировочные и конструктивные решения и структуры, интерьер выявленного объекта культурного наследия, объекта культурного наследия, включенного в реестр, в случае, если предмет охраны объекта культурного наследия не определен;

4) обеспечивать сохранность и неизменность облика выявленного объекта культурного наследия;

5) соблюдать установленные статьей 5.1 Закона № 73-ФЗ требования к осуществлению деятельности в границах территории объекта культурного наследия, включенного в реестр, особый режим использования земельного участка, водного объекта или его части, в границах которых располагается объект археологического наследия;

6) не использовать объект культурного наследия (за исключением оборудованных с учетом требований противопожарной безопасности объектов культурного наследия, предназначенных либо предназначавшихся для осуществления и (или) обеспечения указанных ниже видов хозяйственной

деятельности, и помещений для хранения предметов религиозного назначения, включая свечи и лампадное масло):

под склады и объекты производства взрывчатых и огнеопасных материалов, предметов и веществ, загрязняющих интерьер объекта культурного наследия, его фасад, территорию и водные объекты и (или) имеющих вредные парогазообразные и иные выделения;

под объекты производства, имеющие оборудование, оказывающее динамическое и вибрационное воздействие на конструкции объекта культурного наследия, независимо от мощности данного оборудования;

под объекты производства и лаборатории, связанные с неблагоприятным для объекта культурного наследия температурно-влажностным режимом и применением химически активных веществ;

7) незамедлительно извещать соответствующий орган охраны объектов культурного наследия обо всех известных ему повреждениях, авариях или об иных обстоятельствах, причинивших вред объекту культурного наследия, включая объект археологического наследия, земельному участку в границах территории объекта культурного наследия либо земельному участку, в границах которого располагается объект археологического наследия, или угрожающих причинением такого вреда, и безотлагательно принимать меры по предотвращению дальнейшего разрушения, в том числе проводить противоаварийные работы в порядке, установленном для проведения работ по сохранению объекта культурного наследия;

8) не допускать ухудшения состояния территории объекта культурного наследия, включенного в реестр, поддерживать территорию объекта культурного наследия в благоустроенном состоянии.

3.2. В соответствии с пунктом 2 статьи 47.3 Закона № 73-ФЗ собственник жилого помещения, являющегося объектом культурного наследия, или частью такого объекта, обязан выполнять требования к сохранению объекта культурного наследия в части, предусматривающей обеспечение поддержания объекта культурного наследия или части объекта культурного наследия в надлежащем техническом состоянии без ухудшения физического состояния и изменения предмета охраны объекта культурного наследия.

3.3. В случае обнаружения при проведении работ на земельном участке в границах территории объекта культурного наследия либо на земельном участке, в границах которого располагается объект археологического наследия, объектов, обладающих признаками объекта культурного наследия, собственник или иной законный владелец объекта культурного наследия осуществляет действия, предусмотренные подпунктом 2 пункта 3 статьи 47.2 Закона № 73-ФЗ.

3.4. В случае если содержание или использование объекта культурного наследия может привести к ухудшению состояния данного объекта культурного наследия и (или) предмета охраны данного объекта культурного наследия, соответствующим органом охраны, устанавливаются следующие требования:

3.4.1. К видам хозяйственной деятельности с использованием объекта культурного наследия, либо к видам хозяйственной деятельности, оказывающим воздействие на указанный объект, в том числе ограничение хозяйственной деятельности:

На момент утверждения настоящего охранного обязательства требование

к ограничению КГИОП не установлено.

3.4.2. К использованию объекта культурного наследия при осуществлении хозяйственной деятельности, предусматривающие, в том числе ограничение технических и иных параметров воздействия на объект культурного наследия:

На момент утверждения настоящего охранного обязательства требование к ограничению КГИОП не установлено.

3.4.3. К благоустройству в границах территории объекта культурного наследия:

На момент утверждения настоящего охранного обязательства требование к ограничению КГИОП не установлено.

3.5. Лица, указанные в пункте 11 статьи 47.6 Закона № 73-ФЗ, обязаны осуществлять финансирование мероприятий, обеспечивающих выполнение требований по содержанию и использованию объекта культурного наследия.

Раздел 4. Требования к обеспечению доступа граждан Российской Федерации, иностранных граждан и лиц без гражданства к объекту культурного наследия

4.1. Требования к обеспечению доступа граждан Российской Федерации, иностранных граждан и лиц без гражданства к объекту культурного наследия устанавливаются статьей 47.4 Закона № 73-ФЗ с учетом требований к сохранению указанного объекта культурного наследия, требований к его содержанию и использованию, физического состояния этого объекта культурного наследия и характера его современного использования (приложение № 2 к охранному обязательству).

4.2. Лица, указанные в пункте 11 статьи 47.6 Закона № 73-ФЗ, обязаны обеспечивать финансирование мероприятий, обеспечивающих выполнение требований к обеспечению доступа граждан Российской Федерации, иностранных граждан и лиц без гражданства к объекту культурного наследия.

Раздел 5. Требования к размещению наружной рекламы на объектах культурного наследия, их территориях в случае, если их размещение допускается в соответствии с законодательством Российской Федерации

5.1. Требования к распространению на объектах культурного наследия, их территориях наружной рекламы устанавливаются в соответствии со статьей 35.1 Закона № 73-ФЗ:

В соответствии с п. 3 ст. 35.1 Закона № 73-ФЗ, допускается распространение на объектах культурного наследия, их территориях наружной рекламы, содержащей исключительно информацию о проведении на объектах культурного наследия, их территориях театрально - зрелищных, культурно - просветительных и зрелищно - развлекательных мероприятий или исключительно информацию об указанных мероприятиях с одновременным упоминанием об определенном лице

как о спонсоре конкретного мероприятия при условии, если такому упоминанию отведено не более чем десять процентов рекламной площади (пространства).

Раздел 6. Требования к установке информационных надписей и обозначений на объект культурного наследия

6.1. На объектах культурного наследия должны быть установлены надписи и обозначения, содержащие информацию об объекте культурного наследия, в порядке, определенном пунктом 2 статьи 27 Закона № 73-ФЗ.

6.2. Сведения об информационной надписи и обозначениях на объекте культурного наследия:

Не установлена(ы)

6.3. Требования к установке информационных надписей и обозначений на объекте культурного наследия:

№ п/п	Состав (перечень) видов работ	Сроки (периодичность) проведения работ	Примечание
1	В установленном порядке обеспечить установку на объекте культурного наследия информационных надписей и обозначений	В течение 36 месяцев со дня утверждения охранного обязательства актом КГИОП	

Раздел 7. Дополнительные требования в отношении объекта культурного наследия

7.1. Обеспечивать условия доступности объекта культурного наследия для инвалидов в соответствии с Порядком обеспечения условий доступности для инвалидов объектов культурного наследия, включенных в единый государственный реестр объектов культурного наследия (памятников истории и культуры) народов Российской Федерации, утвержденным Минкультуры России.

7.2. Необходимость проведения оценки воздействия на выдающуюся универсальную ценность объекта всемирного наследия ЮНЕСКО при проведении крупномасштабных восстановительных или новых строительных работ в границах его территории или его буферной зоны.

7.3. Необходимость проведения работ по консервации и реставрации объектов культурного наследия физическими лицами, аттестованными Минкультуры России, состоящими в трудовых отношениях с юридическими лицами или индивидуальными предпринимателями, имеющими лицензию на осуществление деятельности по сохранению объектов культурного наследия:

в соответствии с пунктом 6 статьи 45 Закона № 73-ФЗ

7.4. Осуществлять размещение дополнительного оборудования и дополнительных элементов, переоборудование и переустройство на объекте

культурного наследия, его территории, в соответствии с действующим законодательством, предусматривающим получение согласования проектной документации с КГИОП.

7.5. Обеспечивать условия, препятствующие уничтожению, повреждению объекта культурного наследия или его территории со стороны третьих лиц, не являющихся собственником (законным владельцем) объекта культурного наследия или его части.

7.6. Проводить обследование технического состояния объекта культурного наследия и территории не реже одного раза в пять лет, выводы и рекомендации представлять в КГИОП.

7.7. Обеспечивать при необходимости разработку специальных технических условий, содержащих комплекс инженерно-технических и организационных мероприятий по обеспечению пожарной безопасности объекта культурного наследия.

7.8. Обеспечивать сохранность предметов декоративно-прикладного искусства, живописи, скульптуры, указанных в описи предметов декоративно-прикладного искусства, живописи и скульптуры объекта культурного наследия, являющейся приложением к настоящему охранному обязательству, не перемещать указанные предметы декоративно-прикладного искусства, живописи, скульптуры (при наличии).

Приложение:

1. Состав (перечень) и сроки (периодичность) работ по сохранению объекта культурного наследия;
2. Требования к обеспечению доступа граждан Российской Федерации, иностранных граждан и лиц без гражданства к объекту культурного наследия;
3. Паспорт объекта культурного наследия от 03.09.2020;
4. Фотографическое изображение объекта культурного наследия (фотофиксация выполнена 10.09.2020).

Приложение № 1
к охранному обязательству

**Состав (перечень) и сроки (периодичность) работ по сохранению
объекта культурного наследия***

№ п/п	Состав (перечень) видов работ	Сроки (периодичность) проведения работ	Примечание ²
1	В установленном законом порядке выполнить реставрацию и приспособление для современного использования объекта культурного наследия (включая интерьеры);	В течение 24 месяцев со дня вступления решения Арбитражного суда города Санкт-Петербурга и Ленинградской области от 07.09.2020 по делу № А56-61862/2020 в законную силу	1. Акт технического состояния от 05.02.2021 № 07-20-17/19-5-0; 2. Письмо КГИОП от 05.02.2021 № 07-20-17/19-6-0;

*Установленные охранным обязательством виды работ не изменяют и не отменяют необходимости исполнения вступивших в законную силу судебных актов в отношении объекта.

2 Указываются реквизиты акта технического состояния, а также документов, содержащих мнение собственника либо иного законного владельца объекта культурного наследия и иные сведения, предусмотренные разделом III Порядка подготовки и утверждения охранного обязательства собственника или иного законного владельца объекта культурного наследия, включенного в единый государственный реестр объектов культурного наследия (памятников истории и культуры) народов Российской Федерации, утвержденного приказом Минкультуры России от 13.07.2020 №774.

Требования к обеспечению доступа граждан Российской Федерации, иностранных граждан и лиц без гражданства к объекту культурного наследия устанавливаются статьей 47.4 Федерального закона от 25.06.2002 № 73-ФЗ «Об объектах культурного наследия (памятниках истории и культуры) народов Российской Федерации» с учетом требований к сохранению указанного объекта культурного наследия, требований к его содержанию и использованию, физического состояния этого объекта культурного наследия и характера его современного использования

1. Условия доступа к объекту культурного наследия с учетом вида объекта культурного наследия, категории его историко-культурного значения, предмета охраны, физического состояния объекта культурного наследия, требований к его сохранению, характера современного использования данного объекта культурного наследия³:

№ п/п	Условия доступа к объекту культурного наследия	Примечание ⁴
1	Обеспечить доступ гражданам Российской Федерации, иностранным гражданам и лицам без гражданства во внутренние помещения объекта культурного наследия и к объекту культурного наследия в соответствии с внутренним распорядком, установленным собственником или иным законным владельцем.	Письмо КГИОП от 05.02.2021 № 07-20-17/19-6-0;

3 Заполняется в отношении объекта культурного наследия с учетом мнения собственника или иного законного владельца такого объекта, в том числе используемого в качестве жилых помещений по согласованию с собственником или иным законным владельцем такого объекта.

4 Указываются реквизиты документов, содержащих мнение собственника либо иного законного владельца объекта культурного наследия.

2. Условия доступа к объекту культурного наследия религиозного назначения с учетом требований к внешнему виду и поведению лиц, находящихся в границах территорий указанного объекта культурного наследия религиозного назначения, соответствующие внутренним установлениям религиозной организации⁵:

№ п/п	Условия доступа к объекту культурного наследия	Примечание ⁶
1	На момент утверждения охранного обязательства объект культурного наследия не является объектом культурного наследия религиозного назначения.	

5 Заполняется в отношении объекта культурного наследия религиозного назначения по согласованию с собственником или иным законным владельцем такого объекта культурного наследия.

6 Указываются реквизиты документов, содержащих мнение собственника либо иного законного владельца объекта культурного наследия религиозного назначения и иные сведения, предусмотренные разделом V Порядка подготовки и утверждения охранного обязательства собственника или иного законного владельца объекта культурного наследия, включенного в единый государственный реестр объектов культурного наследия (памятников истории и культуры) народов Российской Федерации, утвержденного приказом Минкультуры России от 13.07.2020 №774.

Утверждено
приказом Министерства культуры
Российской Федерации
от 2 июля 2015 г. № 1906

Экземпляр № 1

781711204410005

Регистрационный номер объекта культурного
наследия в едином государственном реестре
объектов культурного наследия (памятников
истории и культуры) народов Российской Федерации

ПАСПОРТ ОБЪЕКТА КУЛЬТУРНОГО НАСЛЕДИЯ

Фотографическое изображение объекта культурного наследия,
за исключением отдельных объектов археологического наследия,
фотографическое изображение которых вносится на основании решения
соответствующего органа охраны объектов культурного наследия



17.11.2017

Дата съемки (число, месяц, год)

1. Сведения о наименовании объекта культурного наследия

Административное здание завода К.К.Эквала

2. Сведения о времени возникновения или дате создания объекта культурного наследия, датах основных изменений (перестроек) данного объекта и (или) датах связанных с ним исторических событий

1901-1902 гг.

3. Сведения о категории историко-культурного значения объекта культурного наследия

Федерального значения	Регионального значения	Местного (муниципального значения)
	+	

4. Сведения о виде объекта культурного наследия

Памятник	Ансамбль	Достопримечательное место
+		

5. Номер и дата принятия органом государственной власти решения о включении объекта культурного наследия в единый государственный реестр объектов культурного наследия (памятников истории и культуры) народов Российской Федерации

- решение малого Совета Санкт-Петербургского городского Совета народных депутатов "Об объявлении памятниками истории и культуры объектов градостроительства и архитектуры Санкт-Петербурга" № 327 от 07.09.1993 г.

6. Сведения о местонахождении объекта культурного наследия (адрес объекта или при его отсутствии описание местоположения объекта)

Санкт-Петербург, Красногвардейский пер., 15-17

7. Сведения о границах территории объекта культурного наследия, включенного в единый государственный реестр объектов культурного наследия (памятников истории и культуры) народов Российской Федерации

- План границ территории № б/н от 31.08.2005 г.

8. Описание предмета охраны объекта культурного наследия

1). Объемно-пространственное решение: местоположение, историческое объемно-пространственное решение двухэтажного деревянного здания прямоугольного в плане с двумя боковыми ризалитами и трехгранным в плане эркером на восточном фасаде, двумя боковыми ризалитами на северном фасаде и трехосевым ризалитом на западном фасаде; исторические габариты, конфигурация (вальмовая) крыши со слуховыми окнами и прямоугольным в плане

световым фонарем; исторический материал кровельного покрытия (металл); кирпичные дымовые трубы – местоположение, исторические высотные отметки. 2). Конструктивная система: исторические конструкция, материал и местоположение внутренних и внешних капитальных стен; местоположение и материал исторических перекрытий; исторические отметки плоских междуэтажных перекрытий; фундаменты; исторические лестницы: парадная трехмаршевая деревянная лестница в западной части здания – местоположение, габариты, конструкция, материал, ограждение в виде стилизованных тонких деревянных балясин на резных столбиках по углам маршей, профиль деревянного поручня; деревянная лестница в северо-восточной части здания – местоположение, габариты, конфигурация, материал, ограждение в виде стоек. 3). историческое объемно-планировочное решение помещений, указанных в п. 5. 4). Архитектурно-художественное решение фасадов: в приемах и формах стиля модерн; материал и характер фасадной поверхности – фактурная штукатурка «под шубу»; цоколь – материал (кирпич, оштукатуренный); местоположение, габариты, конфигурация (прямоугольная) оконных и дверных проёмов; заполнение оконных проемов – материал (дерево), исторический цвет, конфигурация (в том числе со скругленными уголками), рисунок расстекловки, включая оконный проем с мелкой расстекловкой в лестничном ризалите; заполнение дверных проемов* – исторический материал (дерево); *историческое дверное заполнение утрачено; оформление оконных проёмов –деревянные наличники, объединяющие окна первого и второго этажей, деревянные резные композиции в межоконном пространстве, наличник центрального окна по второму этажу главного фасада, завершённый резной закругленной деталью; габариты, конфигурация раскреповки главного (южного) фасада выступом в одну оконную ось, завершённым щипцом, оформленным накладными резными деталями под кронштейнами и связывающей их фигурной деревянной тягой; оформление накладным деревянным декором: широкий пояс с резными деталями в виде стилизованных цветов (для восточного, западного и южного фасадов); вертикальные накладные планки на углах здания; фигурные резные кронштейны свесов кровли (для восточного, западного и южного фасадов); вставки с резным орнаментом над окнами второго этажа (для восточного, западного и южного фасадов); веранда** – местоположение (восточный фасад), исторические конфигурация, габариты, материал дерево неоштукатуренное); **частично перестроена; входной тамбур*** – местоположение (западный фасад), исторические конфигурация, габариты, материал (дерево неоштукатуренное), материал ступеней - известняк; ***частично перестроен. 5). Декоративно-художественное оформление интерьеров: оформление западной лестничной клетки – обшивка стен вагонкой, потолок декорирован балками в виде кессонов и обшит вагонкой; Помещение 1-Н(25), 42,1 кв. м – оформление потолка в центре резной розеткой; Помещения 1-Н(22), 16,9 кв. м, и 1-Н(24), 15,7 кв. м, - потолок обшит профилированной деревянной вагонкой, расчленен на крупные прямоугольные поля поперечными рейками; Помещение 1-Н(5), 15,7 кв. м, - печь изразцовая (прямоугольные белые изразцы с фигурным тиснением с розетками в центре) двухъярусная угловая – цоколь оформлен поясом с иоником, белыми изразцами с алмазным рустом, валиками и боковой чугунной дверцей, нижний ярус с чугунной дверцей с фигурным тиснением, завершённый профилированной полочкой с иоником, верхний ярус завершённый фризом с фигурным рельефом и профилированным карнизом, увенчанным в углах четырьмя акротериями в виде рокайлей; (начало XX века); Помещение 1-Н(29), 25,5 кв. м, - печь изразцовая двухъярусная угловая, облицованная зелеными рельефными глазурованными изразцами квадратной формы с круглым углублением и вписанной в него полусферой, - цоколь из гладких изразцов с профилированным верхним поясом, верхний ярус завершён фризом с орнаментом растительного мотива, карнизом с орнаментированными поясами и фигурным навершием; (начало XX века); Помещение 1-Н(6), 24,8 кв. м,- печь изразцовая двухъярусная средистенная, облицованная глазурованными изразцами, - цоколь из белых гладких изразцов с поясом иоников, нижняя часть завершена профилированной полочкой с рельефным карнизом, углы нижней части оформлены рельефными узкими изразцами, верхняя часть – с закругленными углами с рельефом растительного орнамента, завершена орнаментированным фризом и профилированным карнизом с выступающими закругленными углами с рельефом и лучковым фронтоном с картушем; (начало XX века); Помещение 1-Н(11), 28,7 кв. м, - печь одноярусная средистенная, облицована белыми гладкими глазурованными изразцами, завершена профилированным карнизом с закругленными углами и тягой в виде валика, цоколь облицован гладкими белыми изразцами с валиком, дверца топки чугунная орнаментированная; (начало XX века).

- Распоряжение КГИОП "Об утверждении предмета охраны объекта культурного наследия регионального значения "Административное здание завода К.К.Экваля" № 173-р от 04.06.2020 г.

9. Сведения о наличии зон охраны данного объекта культурного наследия с указанием номера и даты принятия органом государственной власти акта об утверждении указанных зон либо информация о расположении данного объекта культурного наследия в границах зон охраны иного объекта культурного наследия

- закон Санкт-Петербурга «О границах объединенных зон охраны объектов культурного наследия, расположенных на территории Санкт-Петербурга, режимах использования земель и требованиям к градостроительным регламентам в границах указанных зон» № 820-7 от 09.01.2009 г.

Всего в паспорте листов

4

Уполномоченное должностное лицо органа охраны объектов культурного наследия

Заместитель председателя - начальник Управления организационного обеспечения, популяризации и государственного учета объектов культурного наследия		Г.Р. Аганова
должность	подпись	инициалы, фамилия



03 . 09 . 2020

Дата оформления паспорта
(число, месяц, год)

Фотографическое изображение объекта культурного наследия регионального значения «Административное здание завода К.К. Экваля», расположенного по адресу: г. Санкт-Петербург, Красногвардейский переулок, дом 15, литера Л (фотофиксация выполнена 10.09.2020)



1. Восточный фасад объекта культурного наследия.



2. Помещение 1-го этажа.



3. Парадная лестница в западной части объекта культурного наследия.



4. Лестница в северо-восточной части объекта культурного наследия.



5. Помещение 2-го этажа.

Приложение №7

Копия Задания на выполнение работ по сохранению объекта культурного наследия, включенного в единый государственный реестр объектов культурного наследия (памятников истории и культуры) народов Российской Федерации, или выявленного объекта культурного наследия

СОГЛАСОВАНО:

_____ (должность)

_____ (подпись) _____ (Ф.И.О.)

“ 19 ” _____ 20 23 г.

М.П.

УТВЕРЖДАЮ:

Начальник Управления по охране и использованию объектов культурного наследия

_____ (должность)

Комитета по государственному контролю, использованию и охране памятников истории и культуры

_____ (наименование органа охраны)

Е.Е. Ломакина

_____ (подпись) _____ (Ф.И.О.)

“ _____ ” _____ 20 _____ г.

М.П.

ЗАДАНИЕ

на проведение работ по сохранению объекта культурного наследия, включенного в единый государственный реестр объектов культурного наследия (памятников истории и культуры) народов Российской Федерации, или выявленного объекта культурного наследия

ремонт, реставрация и приспособление для современного использования

1. Наименование и категория историко-культурного значения объекта культурного наследия, включенного в единый государственный реестр объектов культурного наследия (памятников истории и культуры) народов Российской Федерации (далее - реестр), или наименование выявленного объекта культурного наследия:

Объект культурного наследия регионального значения "Административное здание завода К.К.Эквала" (Основание: решение Малого Совета Санкт-Петербургского горсовета от 07.09.1993 № 327)

2. Адрес места нахождения объекта культурного наследия, включенного в реестр, или выявленного объекта культурного наследия по данным органов технической инвентаризации:

Санкт-Петербург							
(субъект Российской Федерации)							
Санкт-Петербург							
(населенный пункт)							
ул./пр.	Красногвардейский переулок	д.	15	лит.	Л	корп.	

3. Сведения о собственнике либо ином законном владельце объекта культурного наследия, включенного в реестр, или выявленного объекта культурного наследия: Собственник (законный владелец):

ООО «УК «ФОРТИС-Инвест» (доверительное управление, выписка из ЕГРН от 13.09.2022)
(указать полное наименование, организационно-правовую форму юридического лица в соответствии с учредительными документами; фамилию, имя, отчество (при наличии) - для физического лица)

Адрес места нахождения:

Санкт-Петербург

(субъект Российской Федерации)

Санкт-Петербург

(населенный пункт)

ул./пр.	Новочеркасский	д.	33	лит.	к.2, лит. А	офис/кв.	12-Н/1								
ИНН															
ОГРН/ОГРНИП	1	1	1	7	7	4	6	7	0	2	3	2	5		
Ответственный представитель:	Треполенков Сергей Николаевич														
	(фамилия, имя, отчество (при наличии))														
Контактный телефон:	+7(911)268 78 25														
Адрес электронной почты:	vosstanovlenie@yandex.com														

4. Сведения об охранном обязательстве собственника или иного законного владельца объекта культурного наследия:

Дата	26.02.2021
Номер	07-19-44/21
Орган охраны объектов культурного наследия, выдавший документ	Комитет по государственному контролю, использованию и охране памятников истории и культуры

5. Реквизиты документов об утверждении границы территории объекта культурного наследия, включенного в реестр, или выявленного объекта культурного наследия:

План границ территории объекта культурного наследия "Административное здание завода К.К.Экваля" утвержден КГИОП 31.08.2005

6. Реквизиты документов об утверждении предмета охраны объекта культурного наследия, включенного в реестр, или выявленного объекта культурного наследия, описание предмета охраны:

Предмет охраны объекта культурного наследия "Административное здание завода К.К.Экваля" утвержден распоряжением КГИОП от 04.06.2020 №173-р

7. Реквизиты документов о согласовании органом охраны объектов культурного наследия ранее выполненной проектной документации на проведение работ по сохранению объекта культурного наследия, возможность ее использования при проведении работ по сохранению объекта культурного наследия:

В секторе хранения документированной информации отдела обработки и хранения документированной информации Управления организационного обеспечения и контроля КГИОП

8. Состав и содержание проектной документации на проведение работ по сохранению объекта культурного наследия: объем разрабатываемой документации должен обеспечить необходимый уровень исследований и проектных решений, гарантирующих сохранность объекта культурного наследия, сохранение его предметов охраны и отвечать требованиям государственной охраны объектов культурного наследия (памятников истории и культуры).

Возможность проведения работ по реставрации и приспособлению объекта культурного наследия для современного использования определяется актом по результатам государственной историко-культурной экспертизы проектной документации.

Согласно подпункту «в» пункта 32 Положения о составе разделов проектной документации и требованиях к их содержанию, утвержденного постановлением Правительства Российской Федерации от 16.02.2008 № 87 раздел 12 проектной документации должен содержать иную документацию, в случаях, предусмотренных федеральными законами.

Согласно пункту 15.1 статьи 48 Градостроительного кодекса Российской Федерации особенности подготовки, согласования и утверждения проектной документации, необходимой для проведения работ по сохранению объекта культурного наследия, устанавливаются законодательством Российской Федерации об охране объектов культурного наследия.

На основании вышеуказанных положений законодательства раздел 12 проектной документации должен включать документацию по сохранению объектов культурного наследия, разработанную в соответствии с ГОСТ Р 55528-2013 «Состав и содержание научно-проектной документации по сохранению объектов культурного наследия. Памятники истории и культуры. Общие требования».

В случаях, установленных статьей 36 Федерального закона от 25.06.2002 № 73-ФЗ «Об объектах культурного наследия (памятниках истории и культуры) народов Российской Федерации», разрабатываются обязательные разделы об обеспечении сохранности объектов культурного наследия в проектах проведения таких работ или проектов обеспечения сохранности объектов культурного наследия либо план проведения спасательных археологических полевых работ, включающие оценку воздействия проводимых работ на указанные объекты культурного наследия и подлежащие государственной историко-культурной экспертизе.

Раздел 1. Предварительные работы:

Включает исходно-разрешительную документацию и результаты предварительного исследования памятника.

В составе раздела необходимо представить акт определения влияния предполагаемых к проведению видов работ на конструктивные и другие характеристики надежности и безопасности Объекта (в соответствии с письмом Министерства культуры Российской Федерации от 24.03.2015 № 90-01-39-ГП) и заключение о возможности приспособления объекта культурного наследия для современного использования (в случае проведения указанных работ).

При необходимости на основании отчета о техническом состоянии (акта технического состояния) объекта культурного наследия или предварительного инженерного заключения в составе предварительных работ разрабатывается документация, предусмотренная для проведения первоочередных противоаварийных или иных консервационных мероприятий.

Раздел 2. Комплексные научные исследования:

1. Этап до начала производства работ

Для обеспечения сохранности объектов культурного наследия до начала работ по сохранению необходимо организовать мониторинг их технического состояния.
В соответствии с ГОСТ Р 55567-2013, ГОСТ Р 56905-2016, ГОСТ Р 55945-2014 и ГОСТ 31937-2011 провести мероприятия по оценке технического состояния Объекта (его частей и элементов), определить пригодность к дальнейшей эксплуатации, необходимость ремонта или реставрации Объекта.
Исследования Объекта проводятся в соответствии с программой исследований.

2. Этап в процессе производства работ

В процессе производства работ, выполнять дополнительные обследования после вскрытий конструкций, недоступных в период выполнения основного обследования.

Получение разрешения на проведение научно-исследовательских и изыскательских работ требуется при выполнении натурных исследований в виде шурфов, зондажей и иных аналогичных исследований.	
Раздел 3. Проект реставрации и приспособления:	
1. Эскизный проект (архитектурные и конструктивные решения проекта)	2. Проект
При необходимости получения методических заключений совещательных и иных консультативных органов разрабатывается эскизный проект, содержащий принципиальные решения по сохранению Объекта, согласно ГОСТ Р 55528-2013.	Проект ремонта, реставрации и приспособления для современного использования разрабатывается на основе научно-исследовательской и изыскательской документации, которая должна содержать текстовые и графические материалы, а также определять архитектурные, конструктивные, инженерно-технические и инженерно-технологические решения для обеспечения выполнения работ по сохранению объектов культурного наследия.
Раздел 4. Рабочая проектная документация:	
1. Этап до начала производства работ	2. Этап в процессе производства работ
Рабочая документация разрабатывается на основании ранее согласованной проектной документации в необходимом объеме в соответствии с ГОСТ 21.501 «Межгосударственный стандарт. Система проектной документации для строительства. Правила выполнения рабочей документации архитектурных и конструктивных решений».	В процессе выполнения производственных работ на Объекте подрядчик, выполняющий производственные работы по сохранению Объекта, на основе рабочей документации составляет исполнительную документацию в соответствии с действующим законодательством. Исполнительная документация является составной частью отчетной документации.
Раздел 5. Отчетная документация:	
Представляется по окончании работ в соответствии с порядком утверждения отчетной документации о выполнении работ по сохранению объекта культурного наследия (приказ Министерства культуры Российской Федерации от 25.06.2015 № 1840 «Об утверждении состава и Порядка утверждения отчетной документации о выполнении работ по сохранению объекта культурного наследия, включенного в единый государственный реестр объектов культурного наследия (памятников истории и культуры) народов Российской Федерации, или выявленного объекта культурного наследия, Порядка приемки работ по сохранению объекта культурного наследия и подготовки акта приемки выполненных работ по сохранению объекта культурного наследия, включенного в единый государственный реестр объектов культурного наследия (памятников истории и культуры) народов Российской Федерации, или выявленного объекта культурного наследия и его формы»).	

9. Порядок и условия согласования проектной документации на проведение работ по сохранению объекта культурного наследия:

<p>Порядок проведения работ по сохранению объекта культурного наследия установлен статьей 45 Федерального закона от 25.06.2002 № 73-ФЗ «Об объектах культурного наследия (памятниках истории и культуры) народов Российской Федерации».</p> <p>Работы по реставрации, приспособлению объекта культурного наследия для современного использования проводятся на основании задания, согласованной проектной документации и разрешения КГИОП.</p> <p>Работы по ремонту, консервации объекта культурного наследия проводятся на основании задания, разрешения КГИОП (при получении последнего представляется документация,</p>
--

установленная пунктами 5.3, 5.4 Порядка выдачи разрешения на проведение работ по сохранению объекта культурного наследия, включенного в единый государственный реестр объектов культурного наследия (памятников истории и культуры) народов Российской Федерации, или выявленного объекта культурного наследия, утвержденного приказом Минкультуры России от 21.10.2015 № 2625).

В случае, если при проведении работ по сохранению объекта культурного наследия затрагиваются конструктивные и другие характеристики надежности и безопасности объекта, указанные работы проводятся также при наличии положительного заключения государственной экспертизы проектной документации, предоставляемого в соответствии с требованиями Градостроительного кодекса Российской Федерации, для получения в КГИОП разрешения на строительство (часть 5.1, 7 статья и 51 Градостроительного кодекса Российской Федерации).

Порядок согласования проектной документации на проведение работ по сохранению установлен приказом Минкультуры России от 05.06.2015 № 1749 «Об утверждении порядка подготовки и согласования проектной документации на проведение работ по сохранению объекта культурного наследия, включенного в единый государственный реестр объектов культурного наследия (памятников истории и культуры) народов Российской Федерации, или выявленного объекта культурного наследия».

Административный регламент предоставления государственной услуги по согласованию проектной документации на проведение работ по сохранению объекта культурного наследия (памятника истории и культуры) народов Российской Федерации федерального значения (за исключением отдельных объектов культурного наследия, перечень которых устанавливается Правительством Российской Федерации) органами государственной власти субъектов Российской Федерации, осуществляющими полномочия в области сохранения, использования, популяризации и государственной охраны объектов культурного наследия, утвержден приказом Минкультуры России от 22.11.2013 № 1942.

Проектная документация рассматривается при наличии положительного заключения государственной историко-культурной экспертизы (не требуется в случае проведения ремонта и консервации объекта культурного наследия).

10. Требования по научному руководству, авторскому и техническому надзору:

Работы по сохранению ОКН проводятся при условии осуществления технического, авторского надзора и государственного надзора в области охраны ОКН за их проведением. Авторский надзор и научное руководство за проведением работ по сохранению ОКН проводятся специалистами, аттестованными федеральным органом охраны объектов культурного наследия в порядке, установленном в соответствии с пунктом 29 статьи 9 Федерального закона от 25.06.2002 № 73-ФЗ «Об объектах культурного наследия (памятниках истории и культуры) народов Российской Федерации», а также в соответствии с ГОСТ Р 56200-2014 «Научное руководство и авторский надзор при проведении работ по сохранению объектов культурного наследия. Основные положения» и ГОСТ Р 56254-2014 «Технический надзор на объектах культурного наследия. Основные положения».

Научный руководитель проводит научно-методическую оценку принимаемых в процессе работ по сохранению объекта культурного наследия решений и оценку степени их влияния на сохранность подлинных элементов объекта культурного наследия (включая оценку состояния объекта и его облика).

Научный руководитель принимает решение о направлении предложений о необходимости принципиальных изменений проектных решений на рассмотрение КГИОП и заказчика.

Лица, осуществляющие авторский надзор, обязаны своевременно решать вопросы, связанные с необходимостью внесения изменений в проектные решения с дальнейшим оформлением исполнительной документации, корректировкой проектных решений в соответствии с требованиями ГОСТ Р 21.101-2020 «Национальный стандарт Российской Федерации. Система проектной документации для строительства. Основные требования к проектной и рабочей документации» и контролем их исполнения.

При принятии решения о необходимости принципиальных изменений проектной документации, последняя подлежит, в том числе, оценке в рамках государственной историко-культурной экспертизы и представлению для рассмотрения в КГИОП в установленном порядке.

11. Дополнительные требования и условия:

К проведению работ по сохранению объекта культурного наследия (включая проектные работы) допускаются юридические лица и индивидуальные предприниматели, имеющие лицензию на осуществление деятельности по сохранению объектов культурного наследия (памятников истории и культуры) народов Российской Федерации в соответствии с законодательством Российской Федерации о лицензировании отдельных видов деятельности, в соответствии с постановлением Правительства РФ от 19.04.2012 № 349 «О лицензировании деятельности по сохранению объектов культурного наследия (памятников истории и культуры) народов Российской Федерации».

После заключения государственного контракта (договора) - уведомить КГИОП об организации, являющейся разработчиком проектной документации, имеющей лицензию на осуществление деятельности по сохранению объектов культурного наследия (при наличии необходимости).

Работы по консервации и реставрации объектов культурного наследия проводятся физическими лицами, аттестованными федеральным органом охраны объектов культурного наследия в установленном им порядке.

В проведении отдельных видов работ по сохранению объекта культурного наследия могут участвовать добровольцы (волонтеры) в соответствии с постановлением Правительства Российской Федерации от 25.12.2019 № 1828 «Об особенностях участия добровольцев (волонтеров) в работах по сохранению объектов культурного наследия, включенных в единый государственный реестр объектов культурного наследия (памятников истории и культуры) народов Российской Федерации, или выявленных объектов культурного наследия».

Настоящее задание подлежит согласованию собственником или иным законным владельцем объекта культурного наследия (понятие законного владельца объекта культурного наследия установлено пунктом 11 статьи 47.6 Федерального закона № 73-ФЗ).

Один оригинальный экземпляр согласованного задания подлежит предоставлению в КГИОП при направлении заявления о согласовании проектной документации на проведение работ по сохранению объекта культурного наследия (при реставрации; приспособлении для современного использования); при направлении заявления о выдаче разрешения на проведение работ по сохранению объекта культурного наследия (при ремонте, консервации); отдельным письмом до подачи вышеуказанных заявлений для учета КГИОП в работе (письмом в свободной форме).

В случае отсутствия вышеуказанного согласования настоящее задание не подлежит реализации.

Задание подготовлено:

**Заместитель начальника отдела
периферийных районов
Управления по охране и
использованию объектов
культурного наследия КГИОП**

(должность, наименование организации)



(Подпись)

**Наливкина Светлана
Сергеевна**

(Ф.И.О. полностью)

Приложение №8

Сведения из Единого государственного реестра недвижимости.

Филиал публично-правовой компании "Роскадастр" по Санкт-Петербургу
полное наименование органа регистрации прав
Выписка из Единого государственного реестра недвижимости об объекте недвижимости

Сведения о характеристиках объекта недвижимости

На основании запроса от 12.09.2023, поступившего на рассмотрение 12.09.2023, сообщаем, что согласно записям Единого государственного реестра недвижимости:

Раздел 1 Лист 1

Здание			
вид объекта недвижимости			
Лист № 1 раздела 1	Всего листов раздела 1: 2	Всего разделов: 5	Всего листов выписки: 9
12.09.2023г. № КУВИ-001/2023-207895900			
Кадастровый номер:	78:34:0004017:1144		
Номер кадастрового квартала:	78:34:0004017		
Дата присвоения кадастрового номера:	29.08.2012		
Ранее присвоенный государственный учетный номер:	Инвентарный номер б/н; Кадастровый номер 78:34:4017:30:7		
Местоположение:	г.Санкт-Петербург, Красногвардейский переулок, дом 15, литера Л		
Площадь:	737.4		
Назначение:	Нежилое		
Наименование:	Административное		
Количество этажей, в том числе подземных этажей:	2, в том числе подземных 0		
Материал наружных стен:	Рубленые		
Год ввода в эксплуатацию по завершении строительства:	1900		
Год завершения строительства:	данные отсутствуют		
Кадастровая стоимость, руб.:	8007977.22		
Кадастровые номера иных объектов недвижимости, в пределах которых расположен объект недвижимости:	78:34:0004017:30		
Кадастровые номера помещений, машино-мест, расположенных в здании или сооружении:	78:34:0004017:1284		
Кадастровые номера объектов недвижимости, из которых образован объект недвижимости:	данные отсутствуют		
Кадастровые номера образованных объектов недвижимости:	данные отсутствуют		
Сведения о включении объекта недвижимости в состав предприятия как имущественного комплекса:	данные отсутствуют		
Сведения о включении объекта недвижимости в состав единого недвижимого комплекса:	данные отсутствуют		
Виды разрешенного использования:	данные отсутствуют		



ДОКУМЕНТ ПОДПИСАН
ЭЛЕКТРОННОЙ ПОДПИСЬЮ

Сертификат: 00ВВ056В7401СВ38Д2В3576АСDC8425108

Владелец: ФЕДЕРАЛЬНАЯ СЛУЖБА ГОСУДАРСТВЕННОЙ

РЕГИСТРАЦИИ, КАДАСТРА И КАРТОГРАФИИ

Действителен: с 27.06.2023 по 19.09.2024

полное наименование должности

инициалы, фамилия

Здание			
вид объекта недвижимости			
Лист № 2 раздела 1	Всего листов раздела 1: 2	Всего разделов: 5	Всего листов выписки: 9
12.09.2023г. № КУВИ-001/2023-207895900			
Кадастровый номер:		78:34:0004017:1144	
Сведения о включении объекта недвижимости в реестр объектов культурного наследия:		Является выявленным объектом культурного наследия, 781711204410005, представляющего собой историко-культурную ценность, Памятник и Административное здание завода К.К. Экваля, 2021-02-26, 07-19-44/21 решения органов охраны объектов культурного наследия - в отношении объекта недвижимости, являющегося выявленным объектом культурного наследия.	
Сведения о кадастровом инженеру:		данные отсутствуют	
Статус записи об объекте недвижимости:		Сведения об объекте недвижимости имеют статус "актуальные, ранее учтенные"	
Особые отметки:		Сведения, необходимые для заполнения раздела: 6 - Сведения о частях объекта недвижимости, отсутствуют.	
Получатель выписки:		Васильева Ольга Леонидовна	

полное наименование должности		ДОКУМЕНТ ПОДПИСАН	инициалы, фамилия
		ЭЛЕКТРОННОЙ ПОДПИСЬЮ	
Сертификат: 00ВВ056В7401СВ38D2В3576АСDC8425108			
Владелец: ФЕДЕРАЛЬНАЯ СЛУЖБА ГОСУДАРСТВЕННОЙ			
РЕГИСТРАЦИИ, КАДАСТРА И КАРТОГРАФИИ			
Действителен: с 27.06.2023 по 19.09.2024			

Выписка из Единого государственного реестра недвижимости об объекте недвижимости
Сведения о зарегистрированных правах

Здание			
вид объекта недвижимости			
Лист № 1 раздела 2	Всего листов раздела 2: 3	Всего разделов: 5	Всего листов выписки: 9
12.09.2023г. № КУВИ-001/2023-207895900			
Кадастровый номер:		78:34:0004017:1144	
1	Правообладатель (правообладатели):	1.1	Владельцы инвестиционных паев Закрытого паевого инвестиционного комбинированного фонда "Петроградский"
	Сведения о возможности предоставления третьим лицам персональных данных физического лица:	1.1.1	данные отсутствуют
2	Вид, номер, дата и время государственной регистрации права:	2.1	Общая долевая собственность 78:34:0004017:1144-78/011/2022-4 13.09.2022 12:44:35
3	Сведения об осуществлении государственной регистрации сделки, права без необходимого в силу закона согласия третьего лица, органа:	3.1	данные отсутствуют
4	Ограничение прав и обременение объекта недвижимости:		
	4.1 вид:	Доверительное управление	
	дата государственной регистрации:	13.09.2022 12:44:35	
	номер государственной регистрации:	78:34:0004017:1144-78/011/2022-5	
	срок, на который установлены ограничение прав и обременение объекта недвижимости:	Срок действия с 13.09.2022 по 01.04.2036	
	лицо, в пользу которого установлены ограничение прав и обременение объекта недвижимости:	Общество с ограниченной ответственностью "Управляющая компания Фортис-Инвест", ИНН: 7707757447	
	сведения о возможности предоставления третьим лицам персональных данных физического лица	данные отсутствуют	
	основание государственной регистрации:	Правила доверительного управления Закрытым паевым инвестиционным комбинированным фондом "Петроградский", № 4383-СД, выдан 20.04.2021 Изменения и дополнения №1 в Правила доверительного управления Закрытым паевым инвестиционным комбинированным фондом "Петроградский", № 4383-СД-1-СД, выдан 26.08.2021	
	сведения об осуществлении государственной регистрации сделки, права, ограничения права без необходимого в силу закона согласия третьего лица, органа:	данные отсутствуют	



ДОКУМЕНТ ПОДПИСАН
ЭЛЕКТРОННОЙ ПОДПИСЬЮ

Сертификат: 00ВВ056В7401СВ38Д2В3576АСДС8425108

Владелец: ФЕДЕРАЛЬНАЯ СЛУЖБА ГОСУДАРСТВЕННОЙ

РЕГИСТРАЦИИ, КАДАСТРА И КАРТОГРАФИИ

Действителен: с 27.06.2023 по 19.09.2024

полное наименование должности

инициалы, фамилия

		Здание	
		вид объекта недвижимости	
Лист № 2 раздела 2		Всего листов раздела 2: 3	Всего разделов: 5
		Всего листов выписки: 9	
12.09.2023г. № КУВИ-001/2023-207895900			
Кадастровый номер:		78:34:0004017:1144	
		сведения об управляющем залогом и о договоре управления залогом, если такой договор заключен для управления ипотекой:	данные отсутствуют
		сведения о депозитари, который осуществляет хранение обездвиженной документарной закладной или электронной закладной:	
		ведения о внесении изменений или дополнений в регистрационную запись об ипотеке:	
4	Ограничение прав и обременение объекта недвижимости:		
4.1	вид:	Прочие ограничения прав и обременения объекта недвижимости	
	дата государственной регистрации:	06.09.2007 00:00:00	
	номер государственной регистрации:	78-78-01/0486/2007-235	
	срок, на который установлены ограничение прав и обременение объекта недвижимости:	Срок действия с 06.09.2007 с 06.09.2007	
	лицо, в пользу которого установлены ограничение прав и обременение объекта недвижимости:	публичный	
	сведения о возможности предоставления третьим лицам персональных данных физического лица	данные отсутствуют	
	основание государственной регистрации:	Решение малого Совета Санкт-Петербургского городского Совета народных депутатов, № 327, выдан 07.09.1993	
	сведения об осуществлении государственной регистрации сделки, права, ограничения права без необходимого в силу закона согласия третьего лица, органа:	данные отсутствуют	
	сведения об управляющем залогом и о договоре управления залогом, если такой договор заключен для управления ипотекой:	данные отсутствуют	
	сведения о депозитари, который осуществляет хранение обездвиженной документарной закладной или электронной закладной:		
	ведения о внесении изменений или дополнений в регистрационную запись об ипотеке:		
5	Договоры участия в долевом строительстве:		не зарегистрировано
6	Заявленные в судебном порядке права требования:		данные отсутствуют



ДОКУМЕНТ ПОДПИСАН
ЭЛЕКТРОННОЙ ПОДПИСЬЮ

Сертификат: 00ВВ056В7401СВ38Д2В3576АСДС8425108

Владелец: ФЕДЕРАЛЬНАЯ СЛУЖБА ГОСУДАРСТВЕННОЙ

РЕГИСТРАЦИИ, КАДАСТРА И КАРТОГРАФИИ

Действителен: с 27.06.2023 по 19.09.2024

полное наименование должности

инициалы, фамилия

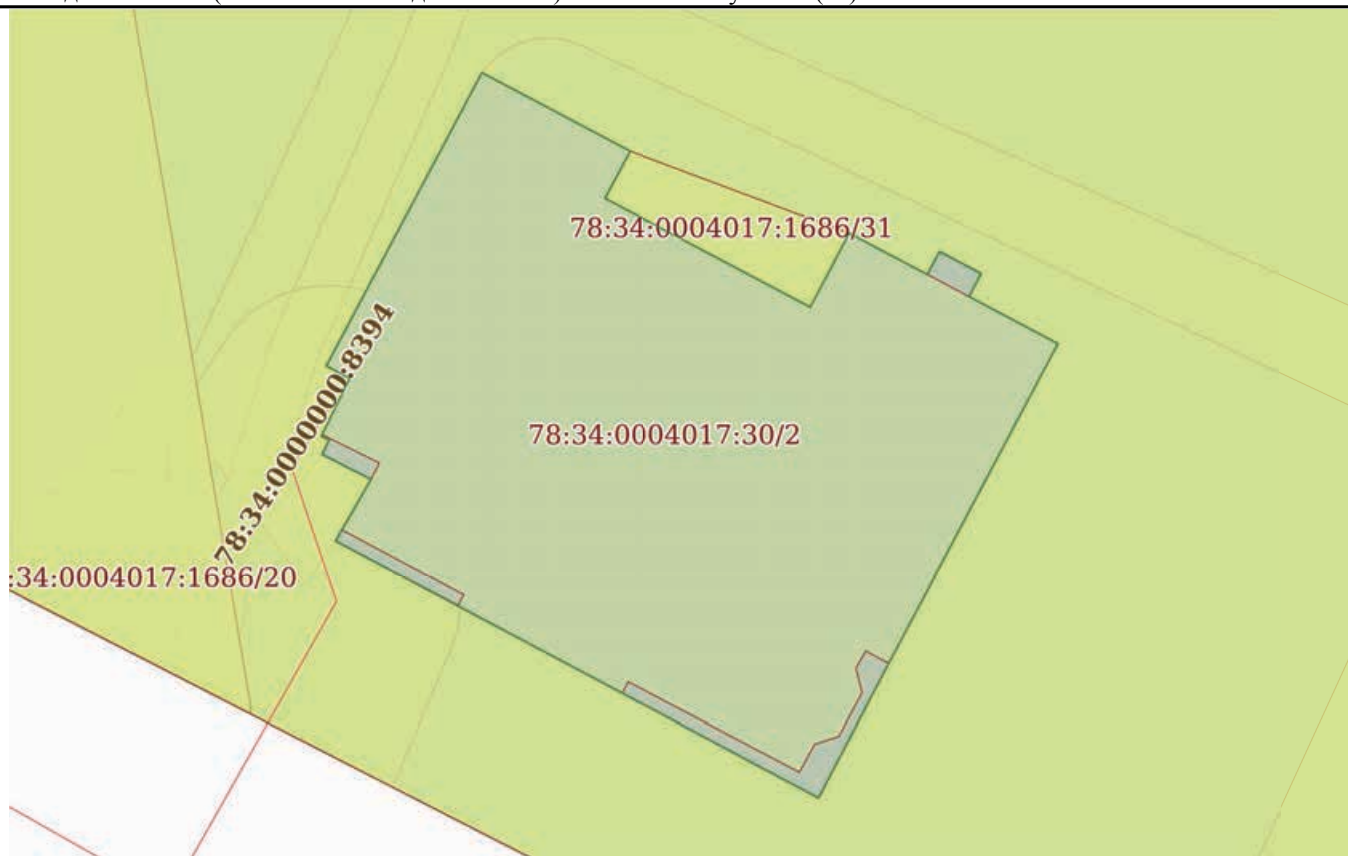
Здание		
вид объекта недвижимости		
Лист № 3 раздела 2	Всего листов раздела 2: 3	Всего разделов: 5
Всего листов выписки: 9		
12.09.2023г. № КУВИ-001/2023-207895900		
Кадастровый номер:		78:34:0004017:1144
7	Сведения о возможности предоставления третьим лицам персональных данных физического лица	данные отсутствуют
8	Сведения о возражении в отношении зарегистрированного права:	данные отсутствуют
9	Сведения о наличии решения об изъятии объекта недвижимости для государственных и муниципальных нужд:	данные отсутствуют
10	Сведения о невозможности государственной регистрации без личного участия правообладателя или его законного представителя:	данные отсутствуют
11	Правопритязания и сведения о наличии поступивших, но не рассмотренных заявлений о проведении государственной регистрации права (перехода, прекращения права), ограничения права или обременения объекта недвижимости, сделки в отношении объекта недвижимости:	отсутствуют

полное наименование должности	 ДОКУМЕНТ ПОДПИСАН ЭЛЕКТРОННОЙ ПОДПИСЬЮ	инициалы, фамилия
	Сертификат: 00ВВ056В7401СВ38D2В3576АСDС8425108 Владелец: ФЕДЕРАЛЬНАЯ СЛУЖБА ГОСУДАРСТВЕННОЙ РЕГИСТРАЦИИ, КАДАСТРА И КАРТОГРАФИИ Действителен: с 27.06.2023 по 19.09.2024	

Выписка из Единого государственного реестра недвижимости об объекте недвижимости
Описание местоположения объекта недвижимости

Здание			
вид объекта недвижимости			
Лист № 1 раздела 5	Всего листов раздела 5: 1	Всего разделов: 5	Всего листов выписки: 9
12.09.2023г. № КУВИ-001/2023-207895900			
Кадастровый номер:		78:34:0004017:1144	

Схема расположения объекта недвижимости (части объекта недвижимости) на земельном участке(ах)



Масштаб 1:300

Условные обозначения:



ДОКУМЕНТ ПОДПИСАН
ЭЛЕКТРОННОЙ ПОДПИСЬЮ

Сертификат: 00ВВ056В7401СВ38D2В3576АСDC8425108

Владелец: ФЕДЕРАЛЬНАЯ СЛУЖБА ГОСУДАРСТВЕННОЙ

РЕГИСТРАЦИИ, КАДАСТРА И КАРТОГРАФИИ

Действителен: с 27.06.2023 по 19.09.2024

полное наименование должности

инициалы, фамилия


Выписка из Единого государственного реестра недвижимости об объекте недвижимости
Перечень помещений, машино-мест, расположенных в здании, сооружении

Здание						
вид объекта недвижимости						
Лист № 1 раздела 7		Всего листов раздела 7: 1		Всего разделов: 5		Всего листов выписки: 9
12.09.2023г. № КУВИ-001/2023-207895900						
Кадастровый номер:			78:34:0004017:1144			
N п/п	Кадастровый номер помещения, машино-места	Номер этажа (этажей)	Обозначение (номер) помещения, машино-места на поэтажном плане	Назначение помещения	Вид разрешенного использования	Площадь, м2
1	78:34:0004017:1284	1, 2	1-Н, 1-Н	Нежилое помещение	данные отсутствуют	737.4

полное наименование должности	 ДОКУМЕНТ ПОДПИСАН ЭЛЕКТРОННОЙ ПОДПИСЬЮ	инициалы, фамилия
	Сертификат: 00ВВ056В7401СВ38D2В3576АСDС8425108 Владелец: ФЕДЕРАЛЬНАЯ СЛУЖБА ГОСУДАРСТВЕННОЙ РЕГИСТРАЦИИ, КАДАСТРА И КАРТОГРАФИИ Действителен: с 27.06.2023 по 19.09.2024	

Выписка из Единого государственного реестра недвижимости об объекте недвижимости
План расположения помещения, машино-места на этаже (плане этажа)

Здание			
вид объекта недвижимости			
Лист № 1 раздела 8	Всего листов раздела 8: 2	Всего разделов: 5	Всего листов выписки: 9
12.09.2023г. № КУВИ-001/2023-207895900			
Кадастровый номер: 78:34:0004017:1144		Номер этажа (этажей): 1	



Масштаб 1

полное наименование должности	 ДОКУМЕНТ ПОДПИСАН ЭЛЕКТРОННОЙ ПОДПИСЬЮ	инициалы, фамилия
	Сертификат: 00ВВ056В7401СВ38D2В3576АСDС8425108 Владелец: ФЕДЕРАЛЬНАЯ СЛУЖБА ГОСУДАРСТВЕННОЙ РЕГИСТРАЦИИ, КАДАСТРА И КАРТОГРАФИИ Действителен: с 27.06.2023 по 19.09.2024	

Здание

вид объекта недвижимости

Лист № 2 раздела 8

Всего листов раздела 8: 2

Всего разделов: 5

Всего листов выписки: 9

12.09.2023г. № КУВИ-001/2023-207895900

Кадастровый номер: 78:34:0004017:1144

Номер этажа (этажей): 2



Масштаб 1

ДОКУМЕНТ ПОДПИСАН
ЭЛЕКТРОННОЙ ПОДПИСЬЮ

Сертификат: 00ВВ056В7401СВ38D2В3576АСDC8425108

Владелец: ФЕДЕРАЛЬНАЯ СЛУЖБА ГОСУДАРСТВЕННОЙ

РЕГИСТРАЦИИ, КАДАСТРА И КАРТОГРАФИИ

Действителен: с 27.06.2023 по 19.09.2024

полное наименование должности

инициалы, фамилия


Филиал публично-правовой компании "Роскадастр" по Санкт-Петербургу
полное наименование органа регистрации прав
Выписка из Единого государственного реестра недвижимости об объекте недвижимости

Сведения о характеристиках объекта недвижимости

На основании запроса от 12.09.2023, поступившего на рассмотрение 12.09.2023, сообщаем, что согласно записям Единого государственного реестра недвижимости:

Раздел 1 Лист 1

Земельный участок			
вид объекта недвижимости			
Лист № 1 раздела 1	Всего листов раздела 1: 6	Всего разделов: 8	Всего листов выписки: 20
12.09.2023г. № КУВИ-001/2023-207896281			
Кадастровый номер:	78:34:0004017:30		
Номер кадастрового квартала:	78:34:0004017		
Дата присвоения кадастрового номера:	03.12.2007		
Ранее присвоенный государственный учетный номер:	Кадастровый номер 78:34:4017:30		
Местоположение:	г.Санкт-Петербург, Красногвардейский переулок, дом 15, литера Л		
Площадь:	476 +/- 8		
Кадастровая стоимость, руб.:	7094398.96		
Кадастровые номера расположенных в пределах земельного участка объектов недвижимости:	78:34:0004017:1144		
Кадастровые номера объектов недвижимости, из которых образован объект недвижимости:	данные отсутствуют		
Кадастровые номера образованных объектов недвижимости:	данные отсутствуют		
Категория земель:	Земли населенных пунктов		
Виды разрешенного использования:	Для размещения административно-управленческих и общественных объектов		
Сведения о кадастровом инженерере:	данные отсутствуют		
Сведения о лесах, водных объектах и об иных природных объектах, расположенных в пределах земельного участка:	данные отсутствуют		

	 ДОКУМЕНТ ПОДПИСАН ЭЛЕКТРОННОЙ ПОДПИСЬЮ	
полное наименование должности		инициалы, фамилия

Земельный участок			
вид объекта недвижимости			
Лист № 2 раздела 1	Всего листов раздела 1: 6	Всего разделов: 8	Всего листов выписки: 20

12.09.2023г. № КУВИ-001/2023-207896281

Кадастровый номер:

78:34:0004017:30

Сведения о том, что земельный участок полностью расположен в границах зоны с особыми условиями использования территории, территории объекта культурного наследия, публичного сервитута:

Земельный участок полностью расположен в границах зоны с реестровым номером 78:00-6.130 от 18.10.2019, ограничение использования земельного участка в пределах зоны: Размер зоны ограничения застройки от передающего радиотехнического объекта: Телевизионная антенная опора (башня) составляет: на высоте от 150.0 м от поверхности земли в азимутах 0-360 град. на расстоянии 0-1383 м от центра башни. Зона ограничения застройки не может иметь статус селитебной территории, а также не может использоваться для размещения площадок для стоянки и остановки всех видов транспорта, предприятий по обслуживанию автомобилей, бензозаправочных станций, складов нефти и нефтепродуктов и т.п. Зона ограничения застройки не может рассматриваться как резервная территория ПРТО и использоваться для расширения промышленной площадки (п.3.19 СанПиН 2.1.8/2.2.4.1383-03).», вид/наименование: Зона ограничения застройки от передающего радиотехнического объекта (телевизионная антенная опора (башня)), высота 150, тип: Зона ограничения от передающего радиотехнического объекта, дата решения: 28.01.2019, номер решения: 78-20-06.000.Т.678, наименование ОГВ/ОМСУ: ФБУЗ "Центр гигиены и эпидемиологии в городе Санкт-Петербург" Земельный участок полностью расположен в границах зоны с реестровым номером 78:00-6.126 от 18.10.2019, ограничение использования земельного участка в пределах зоны: Размер зоны ограничения застройки от передающего радиотехнического объекта (телевизионная антенная опора (башня)) составляет: на высоте от 280.0 м от поверхности земли в азимутах 0-360 град. на расстоянии 0-1585 м от центра башни. Зона ограничения застройки не может иметь статус селитебной территории, а также не может использоваться для размещения площадок для стоянки и остановки всех видов транспорта, предприятий по обслуживанию автомобилей, бензозаправочных станций, складов нефти и нефтепродуктов и т.п. Зона ограничения застройки не может рассматриваться как резервная территория ПРТО и использоваться для расширения промышленной площадки (п.3.19 СанПиН 2.1.8/2.2.4.1383-03).», вид/наименование: Зона ограничения застройки от передающего радиотехнического объекта (телевизионная антенная опора (башня)), высота 280, тип: Зона ограничения от передающего радиотехнического объекта, дата решения: 28.01.2019, номер решения: 78-20-06.000.Т.678, наименование ОГВ/ОМСУ: ФБУЗ "Центр гигиены и эпидемиологии в городе Санкт-Петербург" Земельный участок полностью расположен в границах зоны с реестровым номером 78:00-6.139 от 18.10.2019, ограничение использования земельного участка в пределах зоны: Размер зоны ограничения застройки от передающего радиотехнического объекта (телевизионная антенная опора (башня)) составляет: на высоте от 120.0 м от поверхности земли в азимутах 349-60 град. на расстоянии 125-1252 м от центра башни, в азимутах 60-100 град. на расстоянии 125-1082 м от центра башни, в азимутах 100-146 град. на расстоянии 124-435 м от центра башни, в азимутах 146-190 град. на расстоянии 122-1142 м от центра башни, в



ДОКУМЕНТ ПОДПИСАН
ЭЛЕКТРОННОЙ ПОДПИСЬЮ

Сертификат: 00BV056B7401CB38D2B3576ACDC8425108

Владелец: ФЕДЕРАЛЬНАЯ СЛУЖБА ГОСУДАРСТВЕННОЙ

РЕГИСТРАЦИИ, КАДАСТРА И КАРТОГРАФИИ

Действителен: с 27.06.2023 по 19.09.2024

полное наименование должности

инициалы, фамилия

Земельный участок			
вид объекта недвижимости			
Лист № 3 раздела 1	Всего листов раздела 1: 6	Всего разделов: 8	Всего листов выписки: 20
12.09.2023г. № КУВИ-001/2023-207896281			
Кадастровый номер:		78:34:0004017:30	
Сведения о том, что земельный участок полностью расположен в границах зоны с особыми условиями использования территории, территории объекта культурного наследия, публичного сервитута:	<p>азимутах 190-260 град. на расстоянии 124-425 м от центра башни, в азимутах 260-295 град. на расстоянии 131-1116 м от центра башни, в азимутах 304-330 град. на расстоянии 143-1115 м от центра башни, в азимутах 330-349 град. на расстоянии 147-400 м от центра башни,. Зона ограничения застройки не может иметь статус селитебной территории, а также не может использоваться для размещения площадок для стоянки и остановки всех видов транспорта, предприятий по обслуживанию автомобилей, бензозаправочных станций, складов нефти и нефтепродуктов и т.п. Зона ограничения застройки не может рассматриваться как резервная территория ПРТО и использоваться для расширения промышленной площадки (п.3.19 СанПиН 2.1.8/2.2.4.1383-03).», вид/наименование: Зона ограничения застройки от передающего радиотехнического объекта (телевизионная антенная опора (башня)), высота 120, тип: Зона ограничения от передающего радиотехнического объекта, дата решения: 28.01.2019, номер решения: 78-20-06.000.Т.678, наименование ОГВ/ОМСУ: ФБУЗ "Центр гигиены и эпидемиологии в городе Санкт-Петербург" Земельный участок полностью расположен в границах зоны с реестровым номером 78:00-6.112 от 18.10.2019, ограничение использования земельного участка в пределах зоны: Размер зоны ограничения застройки от передающего радиотехнического объекта (телевизионная антенная опора (башня)) составляет: на высоте от 180.0 м от поверхности земли в азимутах 0-360 град. на расстоянии 0-1464 м от центра башни. Зона ограничения застройки не может иметь статус селитебной территории, а также не может использоваться для размещения площадок для стоянки и остановки всех видов транспорта, предприятий по обслуживанию автомобилей, бензозаправочных станций, складов нефти и нефтепродуктов и т.п. Зона ограничения застройки не может рассматриваться как резервная территория ПРТО и использоваться для расширения промышленной площадки (п.3.19 СанПиН 2.1.8/2.2.4.1383-03).», вид/наименование: Зона ограничения застройки от передающего радиотехнического объекта (телевизионная антенная опора (башня)), высота 180, тип: Зона ограничения от передающего радиотехнического объекта, дата решения: 28.01.2019, номер решения: 78-20-06.000.Т.678, наименование ОГВ/ОМСУ: ФБУЗ "Центр гигиены и эпидемиологии в городе Санкт-Петербург" Земельный участок полностью расположен в границах зоны с реестровым номером 78:00-6.169 от 18.10.2019, ограничение использования земельного участка в пределах зоны: Размер зоны ограничения застройки от передающего радиотехнического объекта: Телевизионная антенная опора (башня) составляет: на высоте от 300.0 м от поверхности земли в азимутах 0-360 град. на расстоянии 0-1610 м от центра башни. Зона ограничения застройки не может иметь статус селитебной территории, а также не может использоваться для размещения площадок для стоянки и остановки всех видов транспорта, предприятий по обслуживанию автомобилей, бензозаправочных станций, складов нефти и нефтепродуктов и т.п. Зона ограничения застройки не может рассматриваться как</p>		

	 ДОКУМЕНТ ПОДПИСАН ЭЛЕКТРОННОЙ ПОДПИСЬЮ	
полное наименование должности	Сертификат: 00BВ056В7401СВ38D2В3576ACDC8425108 Владелец: ФЕДЕРАЛЬНАЯ СЛУЖБА ГОСУДАРСТВЕННОЙ РЕГИСТРАЦИИ, КАДАСТРА И КАРТОГРАФИИ Действителен: с 27.06.2023 по 19.09.2024	инициалы, фамилия

Земельный участок			
вид объекта недвижимости			
Лист № 4 раздела 1	Всего листов раздела 1: 6	Всего разделов: 8	Всего листов выписки: 20
12.09.2023г. № КУВИ-001/2023-207896281			
Кадастровый номер:		78:34:0004017:30	
Сведения о том, что земельный участок полностью расположен в границах зоны с особыми условиями использования территории, территории объекта культурного наследия, публичного сервитута:	резервная территория ПРТО и использоваться для расширения промышленной площадки (п.3.19 СанПиН 2.1.8/2.2.4.1383-03).», вид/наименование: Зона ограничения застройки от передающего радиотехнического объекта (телевизионная антенная опора (башня)), высота 300, тип: Зона ограничения от передающего радиотехнического объекта, дата решения: 28.01.2019, номер решения: 78-20-06.000.Т.678, наименование ОГВ/ОМСУ: ФБУЗ "Центр гигиены и эпидемиологии в городе Санкт-Петербург" Земельный участок полностью расположен в границах зоны с реестровым номером 78:00-6.125 от 18.10.2019, ограничение использования земельного участка в пределах зоны: Размер зоны ограничения застройки от передающего радиотехнического объекта: Телевизионная антенная опора (башня) составляет: на высоте от 255.0 м от поверхности земли в азимутах 0-360 град. на расстоянии 0-1587 м от центра башни. Зона ограничения застройки не может иметь статус селитебной территории, а также не может использоваться для размещения площадок для стоянки и остановки всех видов транспорта, предприятий по обслуживанию автомобилей, бензозаправочных станций, складов нефти и нефтепродуктов и т.п. Зона ограничения застройки не может рассматриваться как резервная территория ПРТО и использоваться для расширения промышленной площадки (п.3.19 СанПиН 2.1.8/2.2.4.1383-03).», вид/наименование: Зона ограничения застройки от передающего радиотехнического объекта (телевизионная антенная опора (башня)), высота 255, тип: Зона ограничения от передающего радиотехнического объекта, дата решения: 28.01.2019, номер решения: 78-20-06.000.Т.678, наименование ОГВ/ОМСУ: ФБУЗ "Центр гигиены и эпидемиологии в городе Санкт-Петербург" Земельный участок полностью расположен в границах зоны с реестровым номером 78:00-6.87 от 18.10.2019, ограничение использования земельного участка в пределах зоны: Размер зоны ограничения застройки от передающего радиотехнического объекта: Телевизионная антенная опора (башня) составляет: на высоте от 100.0 м от поверхности земли в азимутах 336-10 град. на расстоянии 161-1050 м от центра башни, азимутах 10-85 град. на расстоянии 161-410 м от центра башни, азимутах 85-110 град. на расстоянии 168-790 м от центра башни, в азимутах 125-142 град. на расстоянии 198-406 м от центра башни, в азимутах 160-215 град. на расстоянии 168-923 м от центра башни., в азимутах 216-237 град. на расстоянии 208-393 м от центра башни, в азимутах 247-290 град. на расстоянии 167-868 м от центра башни, в азимутах 306-321 град. на расстоянии 188-425 м от центра башни . Зона ограничения застройки не может иметь статус селитебной территории, а также не может использоваться для размещения площадок для стоянки и остановки всех видов транспорта, предприятий по обслуживанию автомобилей, бензозаправочных станций, складов нефти и нефтепродуктов и т.п. Зона ограничения застройки не может рассматриваться как резервная территория ПРТО и использоваться для расширения промышленной площадки (п.3.19 СанПиН 2.1.8/2.2.4.1383-03).», вид/наименование: Зона		
Сведения о том, что земельный участок полностью расположен в границах зоны с особыми условиями использования территории, территории объекта культурного наследия, публичного сервитута:	ограничения застройки от передающего радиотехнического объекта (телевизионная антенная опора (башня)), высота 100, тип: Зона ограничения от передающего радиотехнического объекта, дата решения: 28.01.2019, номер решения: 78-20-06.000.Т.678, наименование ОГВ/ОМСУ: ФБУЗ "Центр гигиены и эпидемиологии в городе Санкт-Петербург"		



ДОКУМЕНТ ПОДПИСАН
ЭЛЕКТРОННОЙ ПОДПИСЬЮ

Сертификат: 00BV056B7401CB38D2B3576ACDC8425108

Владелец: ФЕДЕРАЛЬНАЯ СЛУЖБА ГОСУДАРСТВЕННОЙ

РЕГИСТРАЦИИ, КАДАСТРА И КАРТОГРАФИИ

Действителен: с 27.06.2023 по 19.09.2024

полное наименование должности

инициалы, фамилия

Земельный участок			
вид объекта недвижимости			
Лист № 5 раздела 1	Всего листов раздела 1: 6	Всего разделов: 8	Всего листов выписки: 20
12.09.2023г. № КУВИ-001/2023-207896281			
Кадастровый номер:		78:34:0004017:30	
Сведения о том, что земельный участок расположен в границах особой экономической зоны, территории опережающего социально-экономического развития, зоны территориального развития в Российской Федерации, игровой зоны:		данные отсутствуют	
Сведения о том, что земельный участок расположен в границах особо охраняемой природной территории, охотничьих угодий, лесничеств:		данные отсутствуют	
Сведения о результатах проведения государственного земельного надзора:		данные отсутствуют	
Сведения о расположении земельного участка в границах территории, в отношении которой утвержден проект межевания территории:		данные отсутствуют	
Условный номер земельного участка:		данные отсутствуют	
Сведения о принятии акта и (или) заключении договора, предусматривающих предоставление в соответствии с земельным законодательством исполнительным органом государственным органом власти или органом местного самоуправления, находящегося в государственной или муниципальной собственности земельного участка для строительства наемного дома социального использования или наемного дома коммерческого использования:		данные отсутствуют	
Сведения о том, что земельный участок или земельные участки образованы на основании решения об изъятии земельного участка и (или) расположенного на нем объекта недвижимости для государственных или муниципальных нужд:		данные отсутствуют	
Сведения о том, что земельный участок образован из земель или земельного участка, государственная собственность на которые не разграничена:		данные отсутствуют	
Сведения о наличии земельного спора о местоположении границ земельных участков:		данные отсутствуют	
Статус записи об объекте недвижимости:		Сведения об объекте недвижимости имеют статус "актуальные, ранее учтенные"	
Особые отметки:		Сведения об ограничениях права на объект недвижимости, обременениях данного объекта, не зарегистрированных в реестре прав, ограничений прав и обременений недвижимого имущества: вид ограничения (обременения): ограничения прав на земельный участок, предусмотренные статьей 56	



ДОКУМЕНТ ПОДПИСАН
ЭЛЕКТРОННОЙ ПОДПИСЬЮ

Сертификат: 00ВВ056В7401СВ38D2В3576АСDС8425108

Владелец: ФЕДЕРАЛЬНАЯ СЛУЖБА ГОСУДАРСТВЕННОЙ

РЕГИСТРАЦИИ, КАДАСТРА И КАРТОГРАФИИ

Действителен: с 27.06.2023 по 19.09.2024

полное наименование должности

инициалы, фамилия

Земельный участок			
вид объекта недвижимости			
Лист № 6 раздела 1	Всего листов раздела 1: 6	Всего разделов: 8	Всего листов выписки: 20
12.09.2023г. № КУВИ-001/2023-207896281			
Кадастровый номер:		78:34:0004017:30	
		<p>Земельного кодекса Российской Федерации; срок действия: с 08.12.2020; реквизиты документа-основания: экспертное заключение от 28.01.2019 № 78-20-06.000.Т.678 выдан: ФБУЗ "Центр гигиены и эпидемиологии в городе Санкт-Петербург". вид ограничения (обременения): ограничения прав на земельный участок, предусмотренные статьей 56 Земельного кодекса Российской Федерации; срок действия: с 18.12.2020; реквизиты документа-основания: экспертное заключение от 28.01.2019 № 78-20-06.000.Т.678 выдан: ФБУЗ "Центр гигиены и эпидемиологии в городе Санкт-Петербург". вид ограничения (обременения): ограничения прав на земельный участок, предусмотренные статьей 56 Земельного кодекса Российской Федерации; срок действия: с 14.01.2021; реквизиты документа-основания: экспертное заключение от 28.01.2019 № 78-20-06.000.Т.678 выдан: ФБУЗ "Центр гигиены и эпидемиологии в городе Санкт-Петербург". вид ограничения (обременения): ограничения прав на земельный участок, предусмотренные статьей 56 Земельного кодекса Российской Федерации; срок действия: с 19.01.2021; реквизиты документа-основания: экспертное заключение от 28.01.2019 № 78-20-06.000.Т.678 выдан: ФБУЗ "Центр гигиены и эпидемиологии в городе Санкт-Петербург". вид ограничения (обременения): ограничения прав на земельный участок, предусмотренные статьей 56 Земельного кодекса Российской Федерации; срок действия: с 25.01.2021; реквизиты документа-основания: экспертное заключение от 28.01.2019 № 78-20-06.000.Т.678 выдан: ФБУЗ "Центр гигиены и эпидемиологии в городе Санкт-Петербург". вид ограничения (обременения): ограничения прав на земельный участок, предусмотренные статьей 56 Земельного кодекса Российской Федерации; срок действия: с 28.05.2021; реквизиты документа-основания: экспертное заключение от 28.01.2019 № 78-20-06.000.Т.678 выдан: ФБУЗ "Центр гигиены и эпидемиологии в городе Санкт-Петербург". вид ограничения (обременения): ограничения прав на земельный участок, предусмотренные статьей 56 Земельного кодекса Российской Федерации; срок действия: с 01.02.2022; реквизиты документа-основания: экспертное заключение от 28.01.2019 № 78-20-06.000.Т.678 выдан: ФБУЗ "Центр гигиены и эпидемиологии в городе Санкт-Петербург". вид ограничения (обременения): ограничения прав на земельный участок, предусмотренные статьей 56 Земельного кодекса Российской Федерации; срок действия: с 18.03.2023; реквизиты документа-основания: распоряжение Комитета по государственному контролю, использованию и охране памятников истории и культуры Правительства Санкт-Петербурга от 18.01.2023 № 22-рп выдан: Комитет по государственному контролю, использованию и охране памятников истории и культуры Правительства Санкт-Петербурга.</p>	
Получатель выписки:		Васильева Ольга Леонидовна	



ДОКУМЕНТ ПОДПИСАН
ЭЛЕКТРОННОЙ ПОДПИСЬЮ

Сертификат: 00ВВ056В7401СВ38D2В3576АСDС8425108

Владелец: ФЕДЕРАЛЬНАЯ СЛУЖБА ГОСУДАРСТВЕННОЙ

РЕГИСТРАЦИИ, КАДАСТРА И КАРТОГРАФИИ

Действителен: с 27.06.2023 по 19.09.2024

ПОЛНОЕ НАИМЕНОВАНИЕ ДОЛЖНОСТИ

ИНИЦИАЛЫ, ФАМИЛИЯ

Выписка из Единого государственного реестра недвижимости об объекте недвижимости
Сведения о зарегистрированных правах

Земельный участок			
вид объекта недвижимости			
Лист № 1 раздела 2	Всего листов раздела 2: 3	Всего разделов: 8	Всего листов выписки: 20
12.09.2023г. № КУВИ-001/2023-207896281			
Кадастровый номер:		78:34:0004017:30	
1	Правообладатель (правообладатели):	1.1	Владельцы инвестиционных паев Закрытого паевого инвестиционного комбинированного фонда "Петроградский"
	Сведения о возможности предоставления третьим лицам персональных данных физического лица:	1.1.1	данные отсутствуют
2	Вид, номер, дата и время государственной регистрации права:	2.1	Общая долевая собственность 78:34:0004017:30-78/011/2022-11 13.09.2022 12:44:35
3	Сведения об осуществлении государственной регистрации сделки, права без необходимого в силу закона согласия третьего лица, органа:	3.1	данные отсутствуют
4	Ограничение прав и обременение объекта недвижимости:		
4.1	вид:	Доверительное управление	
	дата государственной регистрации:	13.09.2022 12:44:35	
	номер государственной регистрации:	78:34:0004017:30-78/011/2022-12	
	срок, на который установлены ограничение прав и обременение объекта недвижимости:	Срок действия с 13.09.2022 по 01.04.2036	
	лицо, в пользу которого установлены ограничение прав и обременение объекта недвижимости:	Общество с ограниченной ответственностью "Управляющая компания Фортис-Инвест", ИНН: 7707757447	
	сведения о возможности предоставления третьим лицам персональных данных физического лица	данные отсутствуют	
	основание государственной регистрации:	Правила доверительного управления Закрытым паевым инвестиционным комбинированным фондом "Петроградский", № 4383-СД, выдан 20.04.2021 Изменения и дополнения №1 в Правила доверительного управления Закрытым паевым инвестиционным комбинированным фондом "Петроградский", № 4383-СД-1-СД, выдан 26.08.2021	
	сведения об осуществлении государственной регистрации сделки, права, ограничения права без необходимого в силу закона согласия третьего лица, органа:	данные отсутствуют	



ДОКУМЕНТ ПОДПИСАН
ЭЛЕКТРОННОЙ ПОДПИСЬЮ

Сертификат: 00ВВ056В7401СВ38Д2В3576АСДС8425108

Владелец: ФЕДЕРАЛЬНАЯ СЛУЖБА ГОСУДАРСТВЕННОЙ

РЕГИСТРАЦИИ, КАДАСТРА И КАРТОГРАФИИ

Действителен: с 27.06.2023 по 19.09.2024

полное наименование должности

инициалы, фамилия

Земельный участок	
вид объекта недвижимости	
Лист № 2 раздела 2	Всего листов раздела 2: 3
Всего разделов: 8	Всего листов выписки: 20
12.09.2023г. № КУВИ-001/2023-207896281	
Кадастровый номер:	78:34:0004017:30
	сведения об управляющем залогом и о договоре управления залогом, если такой договор заключен для управления ипотекой: данные отсутствуют
	сведения о депозитарии, который осуществляет хранение обездвиженной документарной закладной или электронной закладной:
	сведения о внесении изменений или дополнений в регистрационную запись об ипотеке:
5	Договоры участия в долевом строительстве: не зарегистрировано
6	Заявленные в судебном порядке права требования: данные отсутствуют
7	Сведения о возможности предоставления третьим лицам персональных данных физического лица: данные отсутствуют
8	Сведения о возражении в отношении зарегистрированного права: данные отсутствуют
9	Сведения о наличии решения об изъятии объекта недвижимости для государственных и муниципальных нужд: данные отсутствуют
10	Сведения о невозможности государственной регистрации без личного участия правообладателя или его законного представителя: данные отсутствуют
11	Правопритязания и сведения о наличии поступивших, но не рассмотренных заявлений о проведении государственной регистрации права (перехода, прекращения права), ограничения права или обременения объекта недвижимости, сделки в отношении объекта недвижимости: отсутствуют

полное наименование должности	 <p>ДОКУМЕНТ ПОДПИСАН ЭЛЕКТРОННОЙ ПОДПИСЬЮ</p> <p>Сертификат: 00BV056B7401CB38D2B3576ACDC8425108 Владелец: ФЕДЕРАЛЬНАЯ СЛУЖБА ГОСУДАРСТВЕННОЙ РЕГИСТРАЦИИ, КАДАСТРА И КАРТОГРАФИИ Действителен: с 27.06.2023 по 19.09.2024</p>	инициалы, фамилия

Земельный участок			
вид объекта недвижимости			
Лист № 3 раздела 2	Всего листов раздела 2: 3	Всего разделов: 8	Всего листов выписки: 20
12.09.2023г. № КУВИ-001/2023-207896281			
Кадастровый номер:		78:34:0004017:30	
11	Сведения о невозможности государственной регистрации перехода, прекращения, ограничения права на земельный участок из земель сельскохозяйственного назначения:	данные отсутствуют	

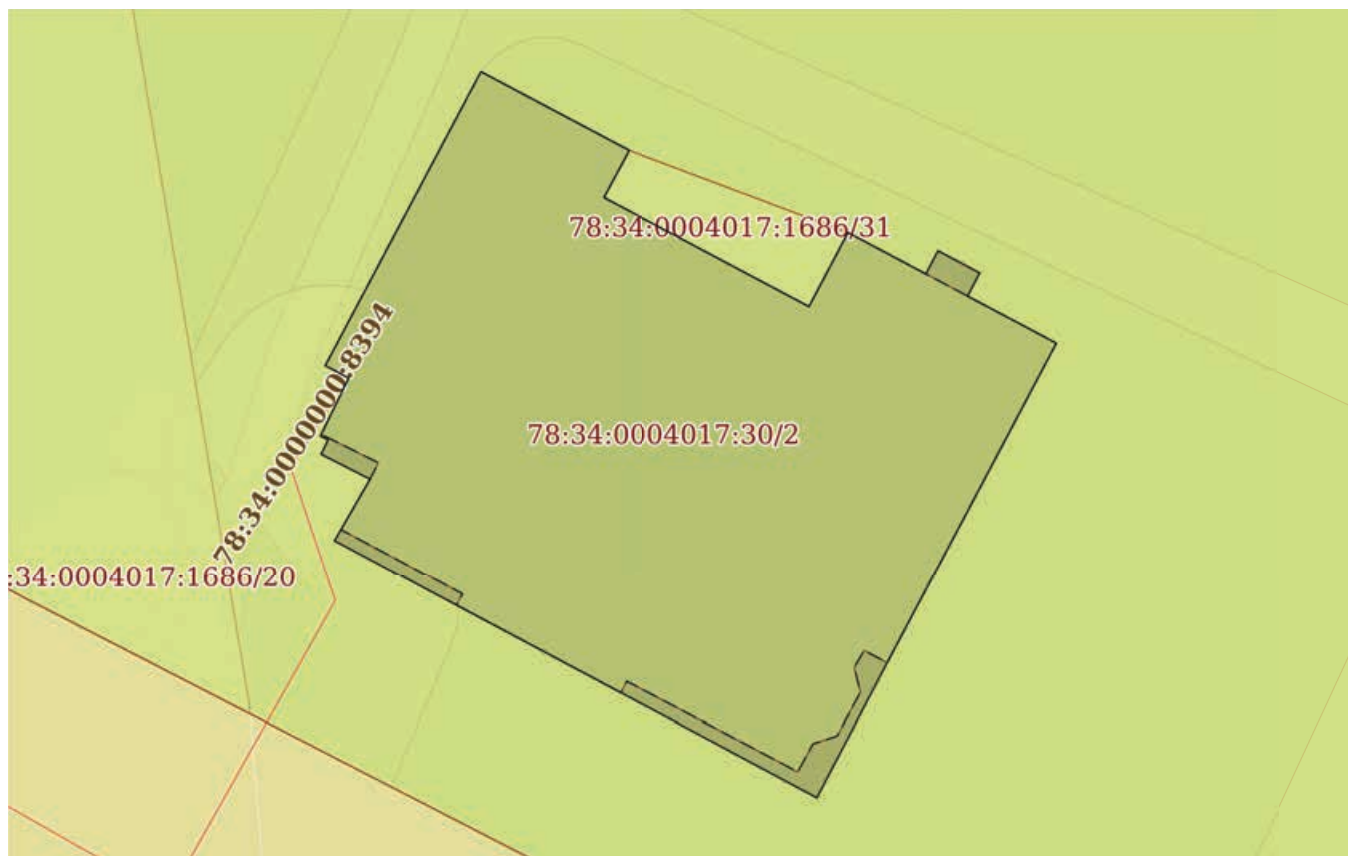
полное наименование должности		ДОКУМЕНТ ПОДПИСАН ЭЛЕКТРОННОЙ ПОДПИСЬЮ	инициалы, фамилия
	Сертификат: 00ВВ056В7401СВ38D2В3576АСDС8425108 Владелец: ФЕДЕРАЛЬНАЯ СЛУЖБА ГОСУДАРСТВЕННОЙ РЕГИСТРАЦИИ, КАДАСТРА И КАРТОГРАФИИ Действителен: с 27.06.2023 по 19.09.2024		

Выписка из Единого государственного реестра недвижимости об объекте недвижимости

Описание местоположения земельного участка


Земельный участок			
вид объекта недвижимости			
Лист № 1 раздела 3	Всего листов раздела 3: 1	Всего разделов: 8	Всего листов выписки: 20
12.09.2023г. № КУВИ-001/2023-207896281			
Кадастровый номер:		78:34:0004017:30	

План (чертеж, схема) земельного участка



Масштаб 1:300

Условные обозначения:

полное наименование должности	 ДОКУМЕНТ ПОДПИСАН ЭЛЕКТРОННОЙ ПОДПИСЬЮ Сертификат: 00ВВ056В7401СВ38D2В3576АСDC8425108 Владелец: ФЕДЕРАЛЬНАЯ СЛУЖБА ГОСУДАРСТВЕННОЙ РЕГИСТРАЦИИ, КАДАСТРА И КАРТОГРАФИИ Действителен: с 27.06.2023 по 19.09.2024	инициалы, фамилия
-------------------------------	---	-------------------

Выписка из Единого государственного реестра недвижимости об объекте недвижимости

Описание местоположения земельного участка

Земельный участок			
вид объекта недвижимости			
Лист № 1 раздела 3.1	Всего листов раздела 3.1: 1	Всего разделов: 8	Всего листов выписки: 20
12.09.2023г. № КУВИ-001/2023-207896281			
Кадастровый номер:		78:34:0004017:30	

Описание местоположения границ земельного участка							
№ п/п	Номер точки		Дирекционный угол	Горизонтальное проложение, м	Описание закрепления на местности	Кадастровые номера смежных участков	Сведения об адресах правообладателей смежных земельных участков
	начальная	конечная					
1	2	3	4	5	6	7	8
1	1.1.1	1.1.2	298°0.5'	1.06	данные отсутствуют	78:34:0004017:1686	адрес отсутствует
2	1.1.2	1.1.3	27°56.8'	13.36	данные отсутствуют	78:34:0004017:1686	адрес отсутствует
3	1.1.3	1.1.4	117°53.6'	6.75	данные отсутствуют	78:34:0004017:1686	адрес отсутствует
4	1.1.4	1.1.5	208°21.3'	2.15	данные отсутствуют	78:34:0004017:1686	адрес отсутствует
5	1.1.5	1.1.6	117°54.4'	9.36	данные отсутствуют	78:34:0004017:1686	адрес отсутствует
6	1.1.6	1.1.7	27°51.7'	3.36	данные отсутствуют	78:34:0004017:1686	адрес отсутствует
7	1.1.7	1.1.8	117°56.3'	3.54	данные отсутствуют	78:34:0004017:1686	адрес отсутствует
8	1.1.8	1.1.9	27°47.0'	1.05	данные отсутствуют	78:34:0004017:1686	адрес отсутствует
9	1.1.9	1.1.10	117°54.8'	1.9	данные отсутствуют	78:34:0004017:1686	адрес отсутствует
10	1.1.10	1.1.11	207°47.0'	1.05	данные отсутствуют	78:34:0004017:1686	адрес отсутствует
11	1.1.11	1.1.12	117°53.8'	4.04	данные отсутствуют	78:34:0004017:1686	адрес отсутствует
12	1.1.12	1.1.13	207°52.0'	14.57	данные отсутствуют	78:34:0004017:1686	адрес отсутствует
13	1.1.13	1.1.14	207°39.5'	6.1	данные отсутствуют	78:34:0004017:1686	адрес отсутствует
14	1.1.14	1.1.15	298°1.6'	8.94	данные отсутствуют	78:34:0004017:1686	адрес отсутствует
15	1.1.15	1.1.16	297°58.1'	7.48	данные отсутствуют	78:34:0004017:1686	адрес отсутствует
16	1.1.16	1.1.17	298°7.6'	5.58	данные отсутствуют	78:34:0004017:1686	адрес отсутствует
17	1.1.17	1.1.18	30°1.1'	0.52	данные отсутствуют	78:34:0004017:1686	адрес отсутствует
18	1.1.18	1.1.19	29°57.4'	2.34	данные отсутствуют	78:34:0004017:1686	адрес отсутствует
19	1.1.19	1.1.20	296°54.8'	2.21	данные отсутствуют	78:34:0004017:1686	адрес отсутствует
20	1.1.20	1.1.21	25°46.1'	0.64	данные отсутствуют	78:34:0004017:1686	адрес отсутствует
21	1.1.21	1.1.22	295°49.3'	0.34	данные отсутствуют	78:34:0004017:1686	адрес отсутствует
22	1.1.22	1.1.1	26°4.3'	2.59	данные отсутствуют	78:34:0004017:1686	адрес отсутствует



ДОКУМЕНТ ПОДПИСАН
ЭЛЕКТРОННОЙ ПОДПИСЬЮ

Сертификат: 00BV056B7401CB38D2B3576ACDC8425108

Владелец: ФЕДЕРАЛЬНАЯ СЛУЖБА ГОСУДАРСТВЕННОЙ

РЕГИСТРАЦИИ, КАДАСТРА И КАРТОГРАФИИ

Действителен: с 27.06.2023 по 19.09.2024

полное наименование должности

инициалы, фамилия

Выписка из Единого государственного реестра недвижимости об объекте недвижимости

Описание местоположения земельного участка

Земельный участок			
вид объекта недвижимости			
Лист № 1 раздела 3.2	Всего листов раздела 3.2: 2	Всего разделов: 8	Всего листов выписки: 20
12.09.2023г. № КУВИ-001/2023-207896281			
Кадастровый номер:		78:34:0004017:30	

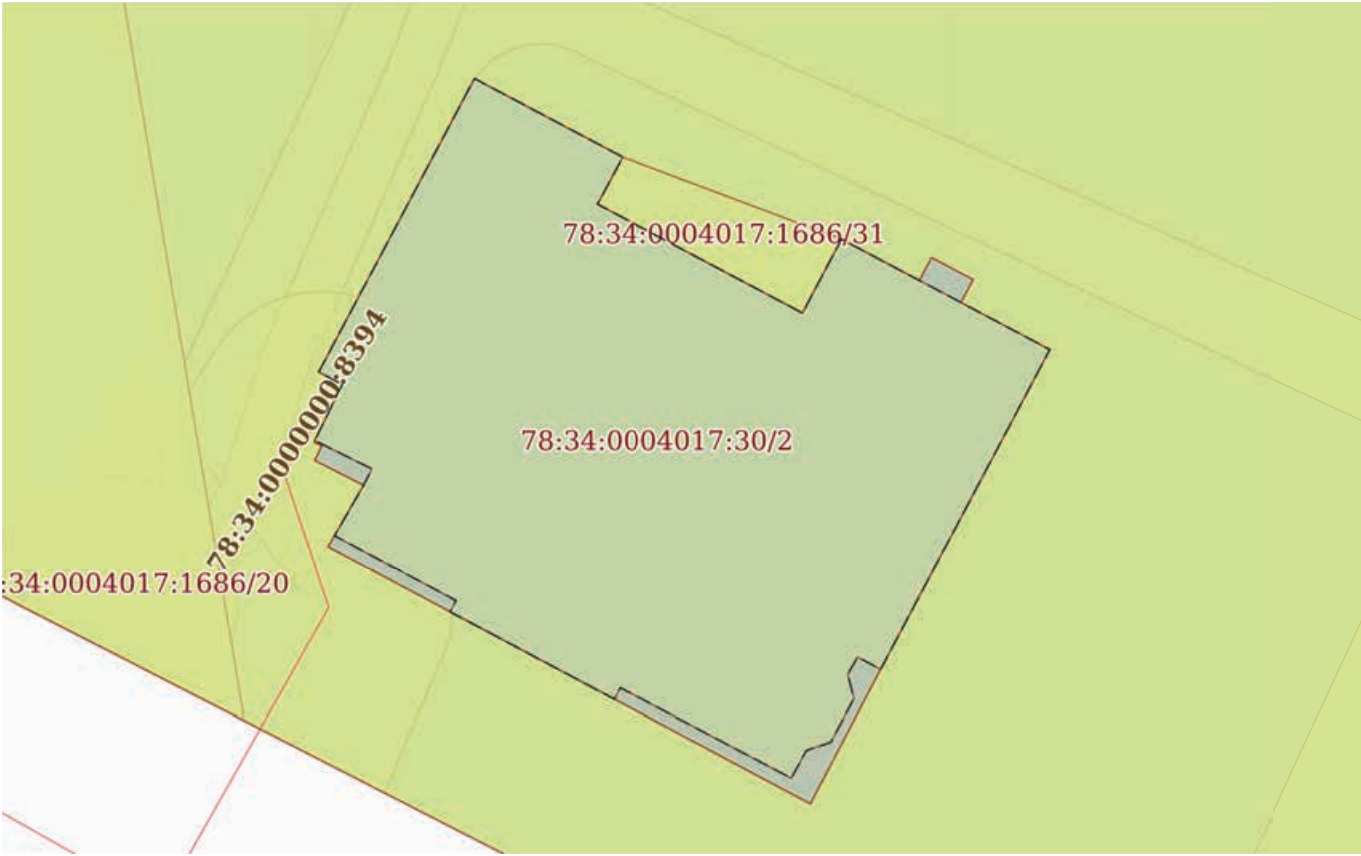
Сведения о характерных точках границы земельного участка				
Система координат СК-1964				
Номер точки	Координаты, м		Описание закрепления на местности	Средняя квадратичная погрешность определения координат характерных точек границ земельного участка, м
	X	Y		
1	2	3	4	5
1	99500.81	114040.93	-	-
2	99501.31	114039.99	-	-
3	99513.11	114046.25	-	-
4	99509.95	114052.22	-	-
5	99508.06	114051.2	-	-
6	99503.68	114059.47	-	-
7	99506.65	114061.04	-	-
8	99504.99	114064.17	-	-
9	99505.92	114064.66	-	-
10	99505.03	114066.34	-	-
11	99504.1	114065.85	-	-
12	99502.21	114069.42	-	-
13	99489.33	114062.61	-	-
14	99483.93	114059.78	-	-
15	99488.13	114051.89	-	-
16	99491.64	114045.28	-	-
17	99494.27	114040.36	-	-
18	99494.72	114040.62	-	-
19	99496.75	114041.79	-	-
20	99497.75	114039.82	-	-
21	99498.33	114040.1	-	-
22	99498.48	114039.79	-	-

	ДОКУМЕНТ ПОДПИСАН ЭЛЕКТРОННОЙ ПОДПИСЬЮ	
Сертификат: 00ВВ056В7401СВ38D2В3576АСDC8425108 Владелец: ФЕДЕРАЛЬНАЯ СЛУЖБА ГОСУДАРСТВЕННОЙ РЕГИСТРАЦИИ, КАДАСТРА И КАРТОГРАФИИ Действителен: с 27.06.2023 по 19.09.2024		инициалы, фамилия
полное наименование должности		

Земельный участок				
вид объекта недвижимости				
Лист № 2 раздела 3.2	Всего листов раздела 3.2: 2		Всего разделов: 8	Всего листов выписки: 20
12.09.2023г. № КУВИ-001/2023-207896281				
Кадастровый номер:		78:34:0004017:30		
1	2	3	4	5
1	99500.81	114040.93	-	-

полное наименование должности		ДОКУМЕНТ ПОДПИСАН ЭЛЕКТРОННОЙ ПОДПИСЬЮ	инициалы, фамилия
	Сертификат: 00ВВ056В7401СВ38D2В3576АСDС8425108 Владелец: ФЕДЕРАЛЬНАЯ СЛУЖБА ГОСУДАРСТВЕННОЙ РЕГИСТРАЦИИ, КАДАСТРА И КАРТОГРАФИИ Действителен: с 27.06.2023 по 19.09.2024		

Выписка из Единого государственного реестра недвижимости об объекте недвижимости
Сведения о частях земельного участка

Земельный участок			
вид объекта недвижимости			
Лист № 1 раздела 4	Всего листов раздела 4: 1	Всего разделов: 8	Всего листов выписки: 20
12.09.2023г. № КУВИ-001/2023-207896281			
Кадастровый номер:		78:34:0004017:30	
План (чертеж, схема) части земельного участка		Учетный номер части: 78:34:0004017:30/2	
			
Масштаб 1:300		Условные обозначения:	



ДОКУМЕНТ ПОДПИСАН
ЭЛЕКТРОННОЙ ПОДПИСЬЮ

Сертификат: 00ВВ056В7401СВ38Д2В3576АСDC8425108

Владелец: ФЕДЕРАЛЬНАЯ СЛУЖБА ГОСУДАРСТВЕННОЙ

РЕГИСТРАЦИИ, КАДАСТРА И КАРТОГРАФИИ

Действителен: с 27.06.2023 по 19.09.2024

ПОЛНОЕ НАИМЕНОВАНИЕ ДОЛЖНОСТИ

ИНИЦИАЛЫ, ФАМИЛИЯ

Выписка из Единого государственного реестра недвижимости об объекте недвижимости
Сведения о частях земельного участка

Земельный участок			
вид объекта недвижимости			
Лист № 1 раздела 4.1	Всего листов раздела 4.1: 4	Всего разделов: 8	Всего листов выписки: 20
12.09.2023г. № КУВИ-001/2023-207896281			
Кадастровый номер:		78:34:0004017:30	

Учетный номер части	Площадь, м2	Содержание ограничения в использовании или ограничения права на объект недвижимости или обременения объекта недвижимости
1	2	3
78:34:0004017:30/2	461	вид ограничения (обременения): ограничения прав на земельный участок, предусмотренные статьей 56 Земельного кодекса Российской Федерации; Срок действия: не установлен; реквизиты документа-основания: распоряжение Комитета по государственному контролю, использованию и охране памятников истории и культуры Правительства Санкт-Петербурга от 18.01.2023 № 22-рп выдан: Комитет по государственному контролю, использованию и охране памятников истории и культуры Правительства Санкт-Петербурга; Содержание ограничения (обременения): 1. На территории объекта культурного наследия запрещаются: строительство объектов капитального строительства и увеличение объемно-пространственных характеристик существующих на территории объекта культурного наследия объектов капитального строительства; проведение земляных, строительных, мелиоративных и иных работ, за исключением работ по сохранению объекта культурного наследия или его отдельных элементов, сохранению историко-градостроительной или природной среды объекта культурного наследия. 2. На территории объекта культурного наследия разрешается ведение хозяйственной деятельности, не противоречащей требованиям обеспечения сохранности объекта культурного наследия и позволяющей обеспечить функционирование объекта культурного наследия в современных условиях. 3. Требования к осуществлению деятельности в границах территории объекта культурного наследия и требования к содержанию использования территории объекта культурного наследия устанавливаются законодательством Российской Федерации и Санкт-Петербурга об объектах культурного наследия. ; Реестровый номер границы: 78:34-8.305; Вид объекта реестра границ: Территория объекта культурного наследия; Вид зоны по документу: Территория объекта культурного наследия регионального значения «Административное здание завода К.К.Экваля»; Тип зоны: Территория объекта культурного наследия
	Весь	вид ограничения (обременения): ограничения прав на земельный участок, предусмотренные статьей 56 Земельного кодекса Российской Федерации; Срок действия: не установлен; реквизиты документа-основания: экспертное заключение от 28.01.2019 № 78-20-06.000.Т.678 выдан: ФБУЗ "Центр гигиены и эпидемиологии в городе Санкт-Петербург"; Содержание ограничения (обременения): Размер зоны ограничения застройки от передающего радиотехнического объекта: Телевизионная антенная опора (башня) составляет: на высоте от 150.0 м от поверхности земли в азимутах 0-360 град. на расстоянии 0-1383 м от центра башни. Зона ограничения застройки не может иметь статус селитебной территории, а также не может использоваться для размещения площадок для стоянки и остановки всех видов транспорта, предприятий по обслуживанию автомобилей,

 ДОКУМЕНТ ПОДПИСАН ЭЛЕКТРОННОЙ ПОДПИСЬЮ Сертификат: 00BV056B7401CB38D2B3576ACDC8425108 Владелец: ФЕДЕРАЛЬНАЯ СЛУЖБА ГОСУДАРСТВЕННОЙ РЕГИСТРАЦИИ, КАДАСТРА И КАРТОГРАФИИ Действителен: с 27.06.2023 по 19.09.2024	полное наименование должности	инициалы, фамилия
---	-------------------------------	-------------------

Земельный участок			
вид объекта недвижимости			
Лист № 2 раздела 4.1	Всего листов раздела 4.1: 4	Всего разделов: 8	Всего листов выписки: 20
12.09.2023г. № КУВИ-001/2023-207896281			
Кадастровый номер:		78:34:0004017:30	
		бензозаправочных станций, складов нефти и нефтепродуктов и т.п. Зона ограничения застройки не может рассматриваться как резервная территория ПРТО и использоваться для расширения промышленной площадки (п.3.19 СанПиН 2.1.8/2.2.4.1383-03).»; Реестровый номер границы: 78:00-6.130; Вид объекта реестра границ: Зона с особыми условиями использования территории; Вид зоны по документу: Зона ограничения застройки от передающего радиотехнического объекта (телевизионная антенная опора (башня)), высота 150; Тип зоны: Зона ограничения от передающего радиотехнического объекта	
	Весь	вид ограничения (обременения): ограничения прав на земельный участок, предусмотренные статьей 56 Земельного кодекса Российской Федерации; Срок действия: не установлен; реквизиты документа-основания: экспертное заключение от 28.01.2019 № 78-20-06.000.Т.678 выдан: ФБУЗ "Центр гигиены и эпидемиологии в городе Санкт-Петербург"; Содержание ограничения (обременения): Размер зоны ограничения застройки от передающего радиотехнического объекта (телевизионная антенная опора (башня)) составляет: на высоте от 280.0 м от поверхности земли в азимутах 0-360 град. на расстоянии 0-1585 м от центра башни. Зона ограничения застройки не может иметь статус селитебной территории, а также не может использоваться для размещения площадок для стоянки и остановки всех видов транспорта, предприятий по обслуживанию автомобилей, бензозаправочных станций, складов нефти и нефтепродуктов и т.п. Зона ограничения застройки не может рассматриваться как резервная территория ПРТО и использоваться для расширения промышленной площадки (п.3.19 СанПиН 2.1.8/2.2.4.1383-03).»; Реестровый номер границы: 78:00-6.126; Вид объекта реестра границ: Зона с особыми условиями использования территории; Вид зоны по документу: Зона ограничения застройки от передающего радиотехнического объекта (телевизионная антенная опора (башня)), высота 280; Тип зоны: Зона ограничения от передающего радиотехнического объекта	
	Весь	вид ограничения (обременения): ограничения прав на земельный участок, предусмотренные статьей 56 Земельного кодекса Российской Федерации; Срок действия: не установлен; реквизиты документа-основания: экспертное заключение от 28.01.2019 № 78-20-06.000.Т.678 выдан: ФБУЗ "Центр гигиены и эпидемиологии в городе Санкт-Петербург"; Содержание ограничения (обременения): Размер зоны ограничения застройки от передающего радиотехнического объекта (телевизионная антенная опора (башня)) составляет: на высоте от 120.0 м от поверхности земли в азимутах 349-60 град. на расстоянии 125-1252 м от центра башни, в азимутах 60-100 град. на расстоянии 125-1082 м от центра башни, в азимутах 100-146 град. на расстоянии 124-435 м от центра башни, в азимутах 146-190 град. на расстоянии 122-1142 м от центра башни, в азимутах 190-260 град. на расстоянии 124-425 м от центра башни, в азимутах 260-295 град. на расстоянии 131-1116 м от центра башни, в азимутах 304-330 град. на расстоянии 143-1115 м от центра башни, в азимутах 330-349 град. на расстоянии 147-400 м от центра башни,. Зона ограничения застройки не может иметь статус селитебной территории, а также не может использоваться для размещения площадок для стоянки и остановки всех видов транспорта, предприятий по обслуживанию автомобилей, бензозаправочных станций, складов нефти и нефтепродуктов и т.п. Зона ограничения застройки не может рассматриваться как резервная территория ПРТО и использоваться для расширения промышленной площадки (п.3.19 СанПиН	



ДОКУМЕНТ ПОДПИСАН
ЭЛЕКТРОННОЙ ПОДПИСЬЮ

Сертификат: 00BV056B7401CB38D2B3576ACDC8425108

Владелец: ФЕДЕРАЛЬНАЯ СЛУЖБА ГОСУДАРСТВЕННОЙ

РЕГИСТРАЦИИ, КАДАСТРА И КАРТОГРАФИИ

Действителен: с 27.06.2023 по 19.09.2024

полное наименование должности

инициалы, фамилия

Земельный участок			
вид объекта недвижимости			
Лист № 3 раздела 4.1	Всего листов раздела 4.1: 4	Всего разделов: 8	Всего листов выписки: 20
12.09.2023г. № КУВИ-001/2023-207896281			
Кадастровый номер:		78:34:0004017:30	
		2.1.8/2.2.4.1383-03).»; Реестровый номер границы: 78:00-6.139; Вид объекта реестра границ: Зона с особыми условиями использования территории; Вид зоны по документу: Зона ограничения застройки от передающего радиотехнического объекта (телевизионная антенная опора (башня)), высота 120; Тип зоны: Зона ограничения от передающего радиотехнического объекта	
Весь		вид ограничения (обременения): ограничения прав на земельный участок, предусмотренные статьей 56 Земельного кодекса Российской Федерации; Срок действия: не установлен; реквизиты документа-основания: экспертное заключение от 28.01.2019 № 78-20-06.000.Т.678 выдан: ФБУЗ "Центр гигиены и эпидемиологии в городе Санкт-Петербург"; Содержание ограничения (обременения): Размер зоны ограничения застройки от передающего радиотехнического объекта (телевизионная антенная опора (башня)) составляет: на высоте от 180.0 м от поверхности земли в азимутах 0-360 град. на расстоянии 0-1464 м от центра башни. Зона ограничения застройки не может иметь статус селитебной территории, а также не может использоваться для размещения площадок для стоянки и остановки всех видов транспорта, предприятий по обслуживанию автомобилей, бензозаправочных станций, складов нефти и нефтепродуктов и т.п. Зона ограничения застройки не может рассматриваться как резервная территория ПРТО и использоваться для расширения промышленной площадки (п.3.19 СанПиН 2.1.8/2.2.4.1383-03).»; Реестровый номер границы: 78:00-6.112; Вид объекта реестра границ: Зона с особыми условиями использования территории; Вид зоны по документу: Зона ограничения застройки от передающего радиотехнического объекта (телевизионная антенная опора (башня)), высота 180; Тип зоны: Зона ограничения от передающего радиотехнического объекта	
Весь		вид ограничения (обременения): ограничения прав на земельный участок, предусмотренные статьей 56 Земельного кодекса Российской Федерации; Срок действия: не установлен; реквизиты документа-основания: экспертное заключение от 28.01.2019 № 78-20-06.000.Т.678 выдан: ФБУЗ "Центр гигиены и эпидемиологии в городе Санкт-Петербург"; Содержание ограничения (обременения): Размер зоны ограничения застройки от передающего радиотехнического объекта: Телевизионная антенная опора (башня) составляет: на высоте от 300.0 м от поверхности земли в азимутах 0-360 град. на расстоянии 0-1610 м от центра башни. Зона ограничения застройки не может иметь статус селитебной территории, а также не может использоваться для размещения площадок для стоянки и остановки всех видов транспорта, предприятий по обслуживанию автомобилей, бензозаправочных станций, складов нефти и нефтепродуктов и т.п. Зона ограничения застройки не может рассматриваться как резервная территория ПРТО и использоваться для расширения промышленной площадки (п.3.19 СанПиН 2.1.8/2.2.4.1383-03).»; Реестровый номер границы: 78:00-6.169; Вид объекта реестра границ: Зона с особыми условиями использования территории; Вид зоны по документу: Зона ограничения застройки от передающего радиотехнического объекта (телевизионная антенная опора (башня)), высота 300; Тип зоны: Зона ограничения от передающего радиотехнического объекта	
Весь		вид ограничения (обременения): ограничения прав на земельный участок, предусмотренные статьей 56 Земельного кодекса Российской Федерации; Срок действия: не установлен; реквизиты документа-основания: экспертное заключение от 28.01.2019 № 78-20-06.000.Т.678 выдан: ФБУЗ "Центр гигиены и эпидемиологии в городе Санкт-Петербург"; Содержание ограничения	



ДОКУМЕНТ ПОДПИСАН
ЭЛЕКТРОННОЙ ПОДПИСЬЮ

Сертификат: 00ВВ056В7401СВ38Д2В3576АСДС8425108

Владелец: ФЕДЕРАЛЬНАЯ СЛУЖБА ГОСУДАРСТВЕННОЙ
РЕГИСТРАЦИИ, КАДАСТРА И КАРТОГРАФИИ
Действителен: с 27.06.2023 по 19.09.2024

полное наименование должности

инициалы, фамилия

Земельный участок			
вид объекта недвижимости			
Лист № 4 раздела 4.1	Всего листов раздела 4.1: 4	Всего разделов: 8	Всего листов выписки: 20
12.09.2023г. № КУВИ-001/2023-207896281			
Кадастровый номер:		78:34:0004017:30	
		<p>(обременения): Размер зоны ограничения застройки от передающего радиотехнического объекта: Телевизионная антенная опора (башня) составляет: на высоте от 255.0 м от поверхности земли в азимутах 0-360 град. на расстоянии 0-1587 м от центра башни. Зона ограничения застройки не может иметь статус селитебной территории, а также не может использоваться для размещения площадок для стоянки и остановки всех видов транспорта, предприятий по обслуживанию автомобилей, бензозаправочных станций, складов нефти и нефтепродуктов и т.п. Зона ограничения застройки не может рассматриваться как резервная территория ПРТО и использоваться для расширения промышленной площадки (п.3.19 СанПиН 2.1.8/2.2.4.1383-03).»; Реестровый номер границы: 78:00-6.125; Вид объекта реестра границ: Зона с особыми условиями использования территории; Вид зоны по документу: Зона ограничения застройки от передающего радиотехнического объекта (телевизионная антенная опора (башня)), высота 255; Тип зоны: Зона ограничения от передающего радиотехнического объекта</p>	
Весь		<p>вид ограничения (обременения): ограничения прав на земельный участок, предусмотренные статьей 56 Земельного кодекса Российской Федерации; Срок действия: не установлен; реквизиты документа-основания: экспертное заключение от 28.01.2019 № 78-20-06.000.Т.678 выдан: ФБУЗ "Центр гигиены и эпидемиологии в городе Санкт-Петербург"; Содержание ограничения (обременения): Размер зоны ограничения застройки от передающего радиотехнического объекта: Телевизионная антенная опора (башня) составляет: на высоте от 100.0 м от поверхности земли в азимутах 336-10 град. на расстоянии 161-1050 м от центра башни, азимутах 10-85 град. на расстоянии 161-410 м от центра башни, азимутах 85-110 град. на расстоянии 168-790 м от центра башни, в азимутах 125-142 град. на расстоянии 198-406 м от центра башни, в азимутах 160-215 град. на расстоянии 168-923 м от центра башни., в азимутах 216-237 град. на расстоянии 208-393 м от центра башни, в азимутах 247-290 град. на расстоянии 167-868 м от центра башни, в азимутах 306-321 град. на расстоянии 188-425 м от центра башни . Зона ограничения застройки не может иметь статус селитебной территории, а также не может использоваться для размещения площадок для стоянки и остановки всех видов транспорта, предприятий по обслуживанию автомобилей, бензозаправочных станций, складов нефти и нефтепродуктов и т.п. Зона ограничения застройки не может рассматриваться как резервная территория ПРТО и использоваться для расширения промышленной площадки (п.3.19 СанПиН 2.1.8/2.2.4.1383-03).»; Реестровый номер границы: 78:00-6.87; Вид объекта реестра границ: Зона с особыми условиями использования территории; Вид зоны по документу: Зона ограничения застройки от передающего радиотехнического объекта (телевизионная антенная опора (башня)), высота 100; Тип зоны: Зона ограничения от передающего радиотехнического объекта</p>	

	ДОКУМЕНТ ПОДПИСАН ЭЛЕКТРОННОЙ ПОДПИСЬЮ	
Сертификат: 00BV056B7401CB38D2B3576ACDC8425108 Владелец: ФЕДЕРАЛЬНАЯ СЛУЖБА ГОСУДАРСТВЕННОЙ РЕГИСТРАЦИИ, КАДАСТРА И КАРТОГРАФИИ Действителен: с 27.06.2023 по 19.09.2024		инициалы, фамилия
ПОЛНОЕ НАИМЕНОВАНИЕ ДОЛЖНОСТИ		

Выписка из Единого государственного реестра недвижимости об объекте недвижимости

Сведения о частях земельного участка

Земельный участок			
вид объекта недвижимости			
Лист № 1 раздела 4.2	Всего листов раздела 4.2: 2	Всего разделов: 8	Всего листов выписки: 20
12.09.2023г. № КУВИ-001/2023-207896281			
Кадастровый номер:		78:34:0004017:30	

Сведения о характерных точках границы части (частей) земельного участка

Учетный номер части: 78:34:0004017:30/2

Система координат

Номер точки	Координаты, м		Описание закрепления на местности	Средняя квадратичная погрешность определения координат характерных точек границ земельного участка, м
	X	Y		
1	2	3	4	5
1	99500.81	114040.93	-	-
2	99501.31	114039.99	-	-
3	99513.11	114046.25	-	-
4	99509.95	114052.22	-	-
5	99508.06	114051.2	-	-
6	99503.68	114059.47	-	-
7	99506.65	114061.04	-	-
8	99504.99	114064.17	-	-
9	99504.1	114065.85	-	-
10	99502.21	114069.42	-	-
11	99489.33	114062.61	-	-
12	99489.82	114061.68	-	-
13	99489.13	114061.28	-	-
14	99488.16	114061.53	-	-
15	99486.41	114060.6	-	-
16	99486.09	114059.62	-	-
17	99484.97	114059.01	-	-
18	99488.59	114052.13	-	-
19	99488.13	114051.89	-	-
20	99491.64	114045.28	-	-
21	99492.1	114045.52	-	-



ДОКУМЕНТ ПОДПИСАН
ЭЛЕКТРОННОЙ ПОДПИСЬЮ

Сертификат: 00BV056B7401CB38D2B3576ACDC8425108

Владелец: ФЕДЕРАЛЬНАЯ СЛУЖБА ГОСУДАРСТВЕННОЙ

РЕГИСТРАЦИИ, КАДАСТРА И КАРТОГРАФИИ

Действителен: с 27.06.2023 по 19.09.2024

полное наименование должности

инициалы, фамилия

Земельный участок				
вид объекта недвижимости				
Лист № 2 раздела 4.2		Всего листов раздела 4.2: 2		Всего разделов: 8
12.09.2023г. № КУВИ-001/2023-207896281				
Кадастровый номер:			78:34:0004017:30	
1	2	3	4	5
22	99494.72	114040.62	-	-
23	99496.75	114041.79	-	-
24	99497.41	114042.13	-	-
25	99498.55	114039.83	-	-
26	99500.81	114040.93	-	-



ДОКУМЕНТ ПОДПИСАН
ЭЛЕКТРОННОЙ ПОДПИСЬЮ

Сертификат: 00ВВ056В7401СВ38D2В3576АСDС8425108

Владелец: ФЕДЕРАЛЬНАЯ СЛУЖБА ГОСУДАРСТВЕННОЙ
РЕГИСТРАЦИИ, КАДАСТРА И КАРТОГРАФИИ
Действителен: с 27.06.2023 по 19.09.2024

полное наименование должности

инициалы, фамилия

Приложение №9

Документы технической документации.

ГОСУДАРСТВЕННОЕ УНИТАРНОЕ ПРЕДПРИЯТИЕ
"ГОРОДСКОЕ УПРАВЛЕНИЕ ИНВЕНТАРИЗАЦИИ И ОЦЕНКИ
НЕДВИЖИМОСТИ"

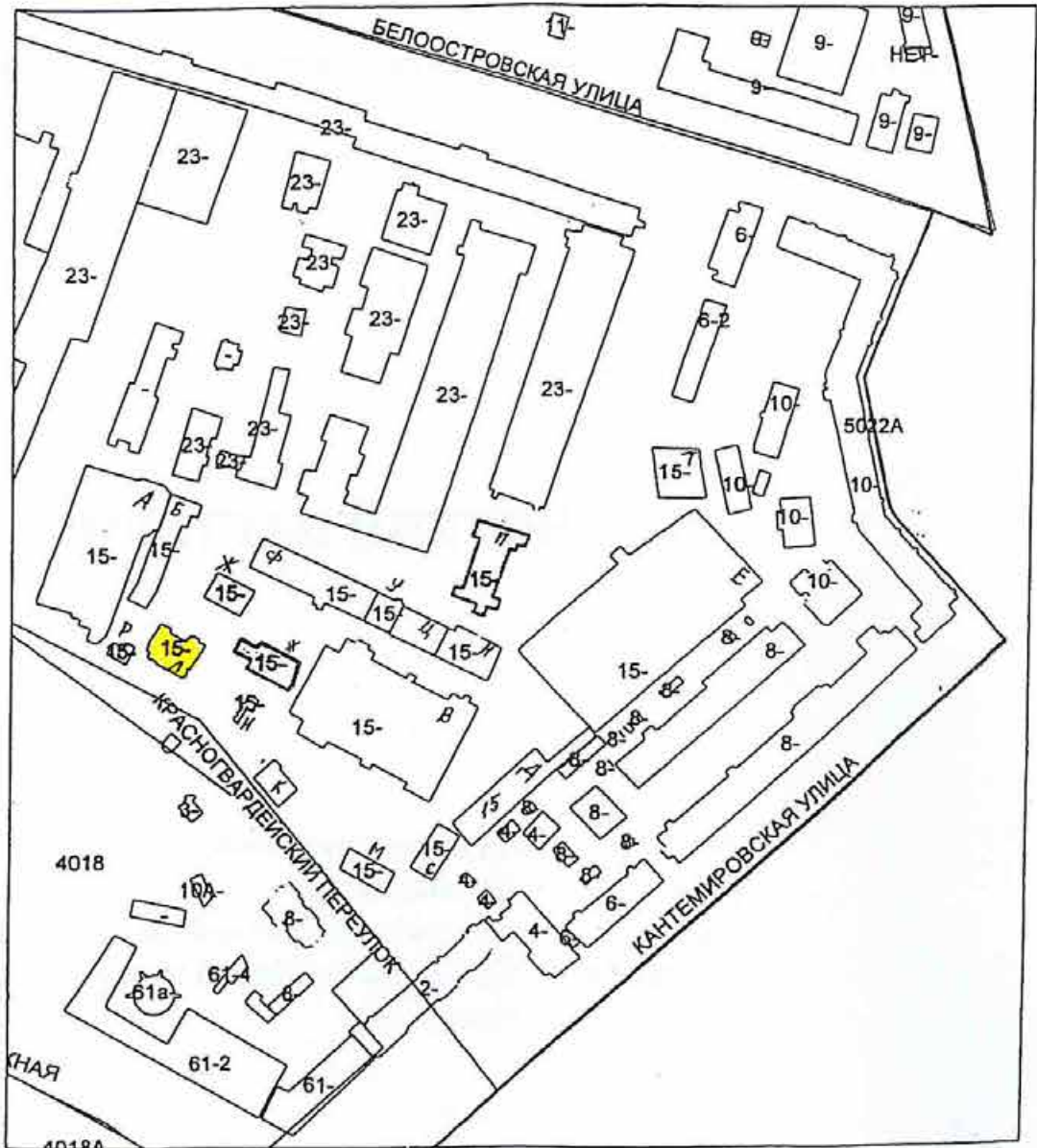
Филиал ГУП "ГУИОН" проектно-инвентаризационное бюро Приморского района

ТЕХНИЧЕСКИЙ ПАСПОРТ

на здание	Административное
район	Приморский
город	город Санкт-Петербург
улица (пер.)	Красногвардейский переулок, дом 15, литера Л

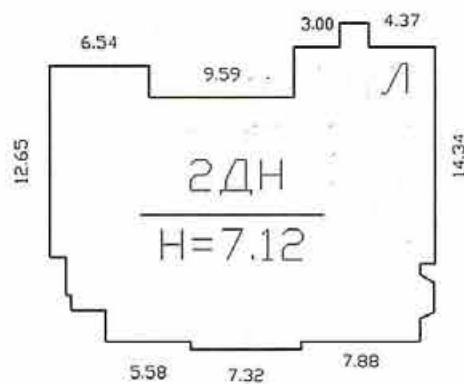
Квартал № **4017**
Инвентарный № **13/01-2146**

ПЛАН ЗЕМЕЛЬНОГО УЧАСТКА



Масштаб 1:4000

Стационарный план участка дома 15,
литера Л по Красногвардейскому
переулку



УЧАСТОК: ЛИТ.А

Красногвардейский переулок

масштаб 1:500

VI. Описание конструктивных элементов здания и определение износа

171

Литера: Л

Год постройки: 1900

Число этажей: 2

Группа капитальности: IV

Вид внутренней отделки:

повышенный

№ п/п	Наименование конструктивных элементов		Описание конструктивных элементов (материал, конструкция, отделка, и прочее)	Техническое состояние (осадка, трещины, гниль и т.п.)	Удельные веса конструктивных элементов	Поправка к удельн. весу в процентах	Удельн. вес констр. элем. с поправкой	Износ в %	Приведен. % износа на уд. вес констр. элем.
1	2		3	4	5	6	7	8	9
1	Фундаменты		бутовые столбы с кирпичным цоколем	сколы, трещины, выбоины, сырость	3		3	65	1,95
2	а. Стены и их наружная отделка		из бревен	гниль, трещины	22		22	70	15.40
	б. Перегородки		кирпичные	большие выпучивания и заметные отклонения от вертикали	6		6	75	4.50
3	Перекрытия	чердачное	деревянные оштукатуренные	провис балок, неравномерная осадка				70	
		междуэтажное	деревянные оштукатуренные	провис балок, неравномерная осадка	10		10	70	7.00
		надподвальное							
4	Крыша		деревянная стропильная; с водосточными трубами; металлическая	повреждение верхнего слоя, протечки	7		7	75	5.25
5	Полы		дощатые, окрашены; Линолеумные; паркетные; метлахская плитка	выбоины, стертость в ходовых местах, частичное отсутствие	12		12	75	9.00
6	Проемы	Оконные	двойные створные	трещины в местах сопряжения со смежными конструкциями, щели	5		5	65	3.25
		Дверные	филенчатые, не окрашены	трещины в местах сопряжения со смежными конструкциями, щели	5		5	65	3.25
7	Внутренняя отделка		оклейка простыми обоями; штукатурка; окраска	загрязнения, трещины, внутренняя отделка частично утрачена	10		10	65	6.50
8	Санитарно-технические и электротехнические устройства	Отопление	от групповой (квартирной) котельной на газе	отсутствие электро- и сантехприборов	13	+4.7	13.2	70	9.24
		Водопровод	от городской центральной сети	водопровод,		+0.2			
		Канализация	сброс в городскую сеть			+0.8			
		Горячее водоснабжение	отсутствует						
		Ванны							
		Электроосвещение		канализация,					
		Радио	скрытая проводка	электроосвещение,					
		Телефон	открытая проводка	отопление в					
		Вентиляция	естественная						
		Лифт							
		Сигнализация							
		Электроплиты							
		Телевидение	от коллективных антенн	нерабочем состоянии		+0.1			
Газоснабжение									
Мусоропровод									
Смотровая яма									
9	Прочие работы		крыльца, лестницы деревянные	естественный износ	7		7	65	4.55
Итого					100.0		100.2		69.89

$$\text{Процент износа, приведенный к 100 по формуле: } \frac{\text{гр.9} \times 100}{\text{удельный вес (гр.7)}} = \frac{69.89 \times 100}{100.2} = 70.0\%$$

Литера:
Группа капитальности:Год постройки:
Вид внутренней отделки:

Число этажей:

Лит
Гру

№ п/п	Наименование конструктивных элементов	Описание конструктивных элементов (материал, конструкция, отделка, и прочее)	Техническое состояние (осадка, трещины, гниль и т.п.)	Удельные веса конструктивных элементов	Поправка к удельн. весу в процентах	Удельн. вес констр. элем. с поправкой	Износ в %	Произведен. % износа на уд. вес
1	2	3	4	5	6	7	8	9
1	Фундаменты							
2	а. Стены и их наружная отделка							
	б. Перегородки							
3	Перекрытия	чердачное						
		междуэтажное						
		надподвальное						
4	Крыша							
5	Полы							
6	Проемы	Оконные						
		Дверные						
7	Внутренняя отделка							
8	Санитарно-технические и электротехнические устройства	Отопление						
		Водопровод						
		Канализация						
		Горячее водоснабжение						
		Ванны						
		Электроосвещение						
		Радио						
		Телефон						
		Вентиляция						
		Лифт						
		Сигнализация						
		Электроплиты						
		Телевидение						
Газоснабжение								
Мусоропровод								
Смотровая яма								
9	Прочие работы							
				Итого	100		100	

$$\text{Процент износа, приведенный к 100 по формуле: } \frac{\text{процент износа (гр.9)} \times 100}{\text{удельный вес (гр.7)}} = \frac{\text{ } \times 100}{100} = \text{ \%}$$

VII. Описание конструктивных элементов здания и определение износа

Литера:
Группа капитальности:

Год постройки:
Вид внутренней отделки:

Число этажей:

№ п/п	Наименование конструктивных элементов	Описание конструктивных элементов (материал, конструкция, отделка, и прочее)	Техническое состояние (осадка, трещины, гниль и т.п.)	Удельный вес конструктивных элементов	Поправка к удельн. весу в процентах	Удельн. вес констр. элем. с поправкой	Износ в %	Произведен. % износа на уд. вес конструктор. элем.
1	2	3	4	5	6	7	8	9
1	Фундаменты							
2	а. Стены и их наружная отделка							
	б. Перегородки							
3	Перекрытия	чердачное						
		междуэтажное						
		надподвальное						
4	Крыша							
5	Полы							
6	Проемы	Оконные						
		Дверные						
7	Внутренняя отделка							
8	Санитарно-технические и электротехнические устройства	Отопление						
		Водопровод						
		Канализация						
		Горячее водоснабжение						
		Ванны						
		Электроосвещение						
		Радио						
		Телефон						
		Вентиляция						
		Лифт						
		Сигнализация						
		Электроплиты						
		Телевидение						
		Газоснабжение						
Мусоропровод								
Смотровая яма								
9	Прочие работы							
Итого				100		100		

Процент износа, приведенный к 100 по формуле: $\frac{\text{процент износа (гр.9)} \times 100}{\text{удельный вес (гр.7)}} = \frac{\text{ } \times 100}{100} = \text{ \%}$

IX. Техническое описание пристроек и других частей здания

Наименование конструктивных элементов	Литера	Удельный вес по таблице		Удельный вес с поправками	Литера	Удельный вес по таблице		Удельный вес с поправками	Литера	Удельный вес по таблице		Удельный вес с поправками
		Удельный вес по таблице	Поправки			Удельный вес по таблице	Поправки			Удельный вес по таблице	Поправки	
Фундаменты												
Стены и перегородки												
Перекрытия												
Крыша												
Полы												
Проемы												
Отделочные работы												
Электроосвещение												
Прочие работы												
ИТОГО:		100	х			100	х			100	х	

Наименование конструктивных элементов	Литера	Удельный вес по таблице		Удельный вес с поправками	Литера	Удельный вес по таблице		Удельный вес с поправками	Литера	Удельный вес по таблице		Удельный вес с поправками
		Удельный вес по таблице	Поправки			Удельный вес по таблице	Поправки			Удельный вес по таблице	Поправки	
Фундаменты												
Стены и перегородки												
Перекрытия												
Крыша												
Полы												
Проемы												
Отделочные работы												
Электроосвещение												
Прочие работы												
ИТОГО:		100	х			100	х			100	х	

X. Исчисление восстановительной и действительной стоимости здания и его частей

Литера по плану	Наименов. здания и его частей	№ сборника	№ таблицы	Измеритель	Стоимость по табл.	Поправки к стоимости в коэфф.								Стоимость с поправками	Объем или площадь	Восстановительная стоимость	% износа	Действительная стоимость	
						Удельный вес строения	На высоту помещения	На среднюю площадь	На превышение объема	На откл. от группы кап.	На оборудование, подвал	На этажность	На мансарду						Удельный вес после поправок
1	2	3	4	5	6	7	8	9	10	11	12	13	14	15	16	17	18	19	20
Л	Административное; Административное (2 этаж); Административное (крыльцо)	4	51 а	куб. м	20.00	1.00	0.97							0.97	19.4	3044	59054	70	17716
																Всего:	59054		17716
Стоимость в ценах 2012 года с учетом коэффициента, утвержденного постановлением Правительства Санкт-Петербурга от 27.12.2011 г. № 1762																8188428		2456501	

XI. Техническое описание служебных построек

Наименование конструктивных элементов	Литера	Удельный вес по таблице	Поправки	Удельный вес с поправками	Литера	Удельный вес по таблице	Поправки	Удельный вес с поправками	Литера	Удельный вес по таблице	Поправки	Удельный вес с поправками
Фундаменты												
Стены и перегородки												
Перекрытия												
Крыша												
Полы												
Проемы												
Отделочные работы												
Электроосвещение												
Прочие работы												
ИТОГО:		100	x			100	x			100	x	
Формулы для подсчета площади, объема												

Наименование конструктивных элементов	Литера	Удельный вес по таблице	Поправки	Удельный вес с поправками	Литера	Удельный вес по таблице	Поправки	Удельный вес с поправками	Литера	Удельный вес по таблице	Поправки	Удельный вес с поправками
Фундаменты												
Стены и перегородки												
Перекрытия												
Крыша												
Полы												
Проемы												
Отделочные работы												
Электроосвещение												
Прочие работы												
ИТОГО:		100	x			100	x			100	x	
Формулы для подсчета площади, объема												

XII. Исчисление стоимости служебных построек

Литера по плану	Наименов. здания и его частей	№ сборника	№ таблицы	Измеритель	Стоимость по табл.	Поправки к стоимости в коэфф.							Удельный вес после поправок	Стоимость ед. измер. с поправками	Объем или площадь	Восстановительная стоимость	% износа	Действительная стоимость
						Удельный вес строения	На группу капиталн.	Климатический район	На оборуд. подвал									
1	2	3	4	5	6	7	8	9	10	11	12	13	14	15	16	17	18	
														Всего	0			0

XIII. Ограждения и сооружения (замошения) на участке

литера	Наименование ограждений и сооружений	Материал, конструкция	Размеры		Площадь, кв.м	№ сборника	№ таблицы	Измеритель	Стоимость измерителя по таблице	Восстановительная стоимость, руб	Процент износа	Действительная стоимость, руб
			длина (м)	ширина высота (м)								

XIV. Общая стоимость (в руб.)

В ценах какого года	Основные строения		Служебные постр.		Сооружения		Всего	
	восстанов. стоимость	действит. стоимость	восстанов. стоимость	действит. стоимость	восстанов. стоимость	действит. стоимость	восстанов. стоимость	действит. стоимость
1969	59054	17716					59054	17716
2012	8188428	2456501					8188428	2456501

Всего пронумеровано и
пронумеровано 2 листов
Начальник филиала
ГУП «ГУИОН»
ПИБ Приморского района

Ботева М.Д.

« 15 » марта 2012 г.

Исполнил Добрицкая А.С. (Добрицкая А.С.)

« 15 » марта 2012 г.

Проверил Богданова Т.Г. (Богданова Т.Г.)

« 15 » марта 2012 г.

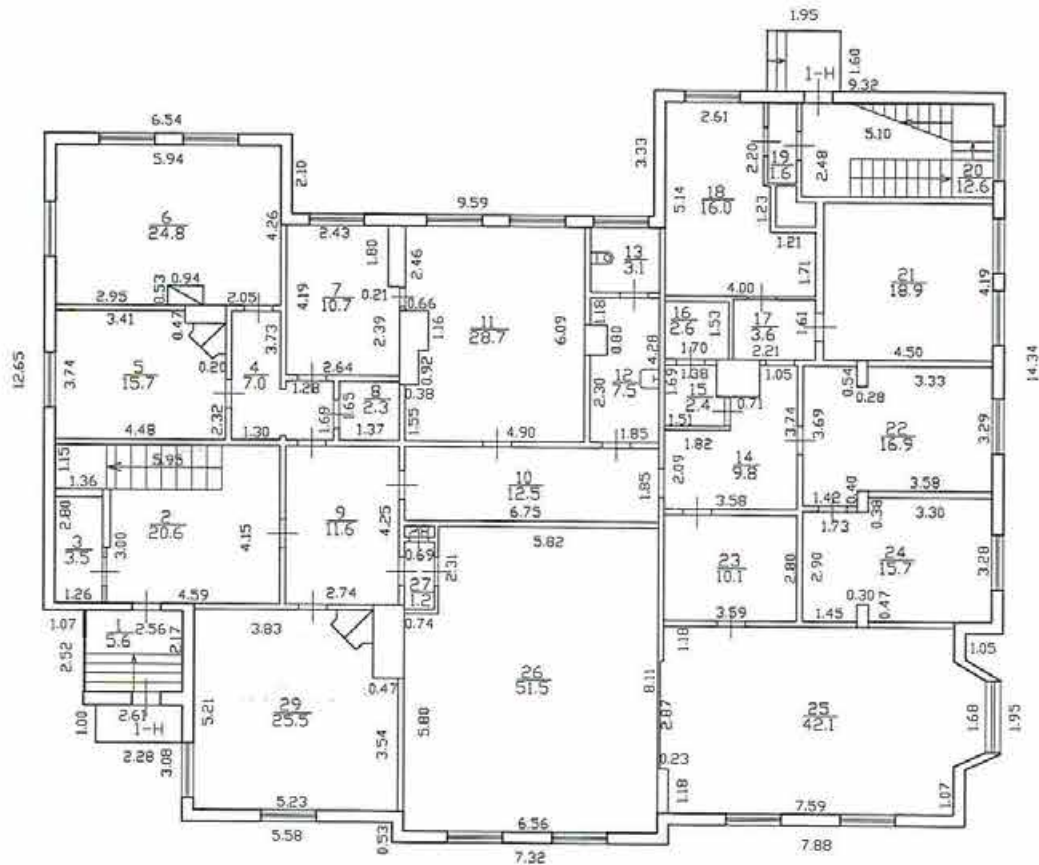
Начальник филиала ГУП «ГУИОН» ПИБ Приморского района
(М.Д. Ботева)

Главный инженер филиала ГУП «ГУИОН»
ПИБ Приморского района
И.В.Жаркова

XV. ОТМЕТКИ О ПОСЛЕДУЮЩИХ ОБСЛЕДОВАНИЯХ.

Дата обследования			
Обследовал			
Проверил			
Начальник			

ПЛАН 1 ЭТАЖА



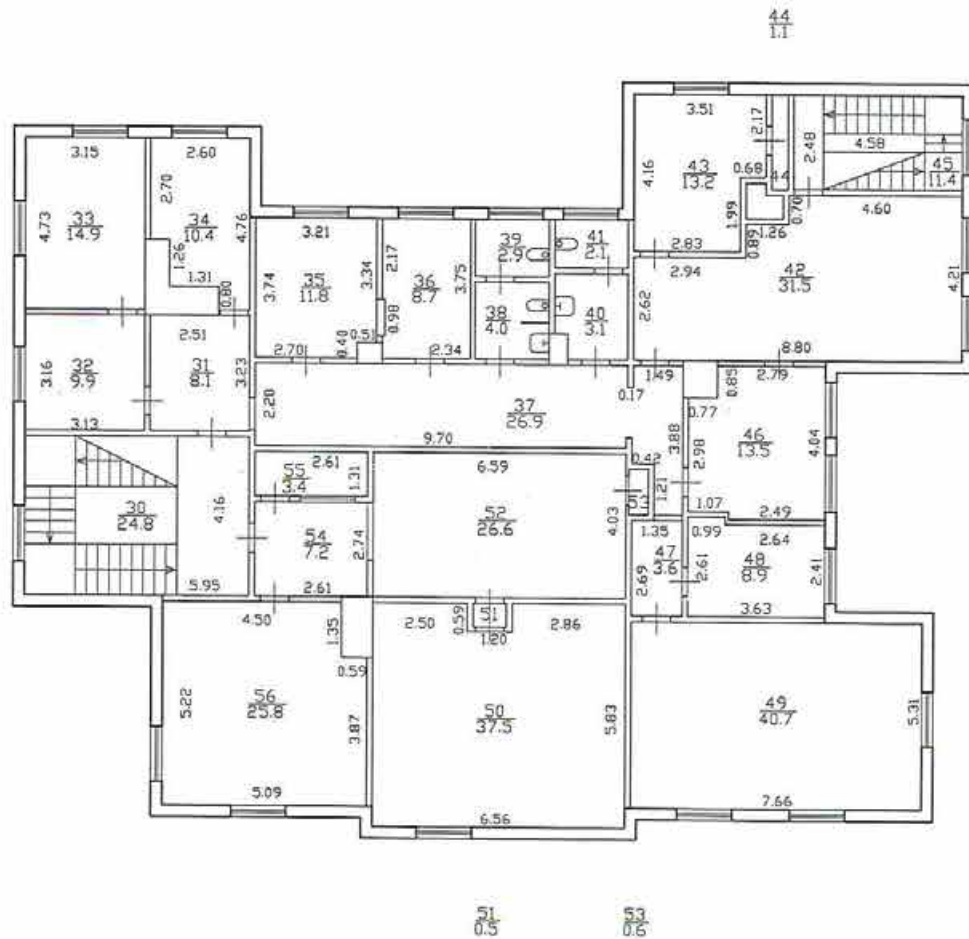
0.00
0.00

h = 3.55



Филиал ГУП "ГНИОН" проектно-инвентаризационное бюро Приморского района г. Санкт-Петербург			Инв. 13 01-2146
Лист 1 листов 2	Позэтажный план на строение лит. Л по Красногвардейскому пер. дом 15		Масштаб 1:200
Дата	Должностное лицо	Фамилия И.О.	Подпись
13.02.2012	Исполнитель	Доврицкая А. С.	
	Инженер бригады	Богданова Т. Г.	
	Копировал		

ПЛАН 2 ЭТАЖА



h = 3.17



Филиал ГУП "ГУИОН" проектно-инвентаризационное бюро Приморского района г. Санкт-Петербург			Инв. 13 01-2146
Лист 2 листов 2	Позэтажный план на строение лит. Л по Красногвардейскому пер. дом 15		Масштаб 1:200
Дата	Должностное лицо	Фамилия И.О.	Подпись
	Начальник филиала	Ботева М.Д.	
13.02.2012	Исполнитель	Добрицкая А. С.	
	Инженер бригады	Богданова Т. Г.	
	Копировал		

Нежилые помещения

Этаж	№ помещения	№ части помещения	Наименование части помещения	Общая площадь, кв.м.	Кроме того, площадь лоджий, балконов, веранд, террас с коэффициентами, кв.м	Высота, м	Примечание
1	I-Н	1	тамбур	5.6		3.55	
		2	лестница	20.6		3.55	
		3	водомерный узел	3.5		3.55	
		4	коридор	7.0		3.55	
		5	кабинет	15.7		3.55	
		6	кабинет	24.8		3.55	
		7	кабинет	10.7		3.55	
		8	шкаф	2.3		3.55	
		9	коридор	11.6		3.55	
		10	коридор	12.5		3.55	
		11	кабинет	28.7		3.55	
		12	умывальная	7.5		3.55	
		13	туалет	3.1		3.55	
		14	коридор	9.8		3.55	
		15	кладовая	2.4		3.55	
		16	кладовая	2.6		3.55	
		17	коридор	3.6		3.55	
		18	кабинет	16.0		3.55	
		19	тамбур	1.6		3.55	
		20	лестница	12.6		3.55	
		21	кабинет	18.9		3.55	
		22	кабинет	16.9		3.55	
		23	коридор	10.1		3.55	
		24	кабинет	15.7		3.55	
		25	кабинет	42.1		3.55	
		26	кабинет	51.5		3.55	
		27	тамбур	1.2		3.55	
		28	шкаф	0.2		3.55	
		29	кабинет	25.5		3.55	
2		30	лестница	24.8		3.17	
		31	коридор	8.1		3.17	
		32	кабинет	9.9		3.17	
		33	кабинет	14.9		3.17	
		34	кабинет	10.4		3.17	
		35	кабинет	11.8		3.17	
		36	кабинет	8.7		3.17	
		37	коридор	26.9		3.17	
		38	умывальная	4.0		3.17	
		39	туалет	2.9		3.17	
		40	умывальная	3.1		3.17	
		41	туалет	2.1		3.17	
		42	кабинет	31.5		3.17	
		43	кабинет	13.2		3.17	
		44	шкаф	1.1		3.17	
		45	лестница	11.4		3.17	
		46	кабинет	13.5		3.17	
		47	коридор	3.6		3.17	
		48	кабинет	8.9		3.17	
		49	кабинет	40.7		3.17	
		50	кабинет	37.5		3.17	
		51	тамбур	0.5		3.17	
		52	кабинет	26.6		3.17	
		53	шкаф	0.6		3.17	

	54	коридор	7.2		3.17	
	55	кладовая	3.4		3.17	
	56	кабинет	25.8		3.17	
Итого по помещению 1-Н:			737.4			
Итого по нежилым помещениям :			737.4			

Итого по строению:

Общая площадь, кв. м: 737.4

Кроме того:


площадь лоджий, балконов,
веранд, террас с коэффициентами, кв. м: 0.0

необорудованная площадь, кв. м: 0.0

Исполнил:


 / Добрицкая А.С. /

Проверил:

 / Богданова Т. Г. /

Начальник филиала ГУП
"ГУИОН" ПИБ Приморского
района

Главный инженер филиала ГУП "ГУИОН"
ПИБ Приморского района М.Д. Ботева /

 / И.В.Жаркова /

« 13 » февраля 2012 г.



Приложение №10

Копия договора заказчика с ООО «Восстановление» на организацию ГИКЭ.

г. Санкт-Петербург

«24» октября 2022 года

Общество с ограниченной ответственностью "Управляющая компания "ФОРТИС-Инвест", (ОГРН): 1117746702325, идентификационный номер налогоплательщика (ИНН): 7707757447, код причины постановки на учет (КПП): 780601001, лицензия на осуществление деятельности по управлению инвестиционными фондами, паевыми инвестиционными фондами и негосударственными пенсионными фондами № 21-000-1-00856, выданная 22 декабря 2011 года Центральным Банком Российской Федерации, действующее как Доверительный Управляющий (Д.У.) Закрытым паевым инвестиционным комбинированным фондом «Петроградский» в соответствии с Правилами доверительного управления Закрытым паевым инвестиционным комбинированным фондом «Петроградский», утвержденными Приказом Генерального директора ООО «УК «ФОРТИС-Инвест» № 1-3-2021/38 от 12 апреля 2021 года, согласованными Закрытым акционерным обществом «Первый Специализированный Депозитарий» 19 апреля 2021 года (информация внесена в реестр паевых инвестиционных фондов Центральным Банком Российской Федерации 20 апреля 2021 года за номером правил доверительного управления - № 4383-СД), в лице генерального директора Лестовкина Алексея Викторовича, действующего на основании Устава, именуемый в дальнейшем «Заказчик», с одной стороны,

и Общество с ограниченной ответственностью «ВОССТАНОВЛЕНИЕ» (ООО «Восстановление»), лицензия на осуществление деятельности по сохранению объектов культурного наследия (памятников истории и культуры) народов Российской Федерации № МКРФ 21506 от 23.07.2021г., выданная Министерством культуры Российской Федерации, срок действия – бессрочно, в лице Генерального директора Треполенковой Ольги Владимировны, действующего на основании Устава, именуемое в дальнейшем «Исполнитель», с другой стороны, при совместном упоминании именуемые - «Стороны», заключили настоящий договор (далее – «Договор») о нижеследующем:

1. ПРЕДМЕТ ДОГОВОРА

1.1 Исполнитель по заданию Заказчика обязуется выполнить комплекс проектных работ и услуг по ремонту, реставрации и приспособлению для современного использования (далее вместе-работы) объекта культурного наследия (далее ОКН) регионального значения «**Особняк К.К. Экваля**», (далее – «Объект»), по адресу: **г. Санкт-Петербург, Красногвардейский переулок, дом 15, литера Л, кадастровый номер 78:34:0004017:1144**, в свою очередь Заказчик обязуется оплатить выполненные работы в соответствии с условиями Договора.

1.2 Исполнитель выполняет работы по Договору поэтапно, в соответствии с Приложением № 1 к Договору - Календарный план выполнения работ, содержащий сроки выполнения работ (этапов работ), Приложением № 2 – Техническое задание. Исполнитель обязуется выполнить работы в соответствии со строительными нормами в т.ч. постановление правительства РФ от 16 февраля 2008 года N 87, и иными, подлежащими к применению нормами и требованиями.

1.3 В перечень (состав) работ по Договору входят:

1-й этап:

- организация проведения историко-культурного исследования (ИКИ) или историко-культурной экспертизы (ИКЭ) по уточнению предмета охраны ОКН, путем привлечения специализированной экспертной организации или аттестованных экспертов с получением соответствующих документов (актов и заключений).
- согласование полученных заключений и актов ИКИ/ИКЭ в КГИОП СПб.

2-й этап:

- разработка проектной документации (ПД) в соответствии с заданием на проведение работ по сохранению объекта культурного наследия (ОКН) выданного КГИОП после изменения (уточнения) предмета охраны ОКН.
- обеспечение (организация) проведения историко-культурной экспертизы Проектной документации с получением акта государственной историко-культурной экспертизы от специализированной экспертной организации или аттестованных экспертов
- согласование ПД и ИКЭ в КГИОП СПб
- согласование ПД в Санкт-Петербургском государственном автономном учреждении «Центре государственной экспертизы» (ГАУ «ЦГЭ»).

1.4 При выполнении работ, связанных с получением от специализированных экспертных организаций или аттестованных экспертов, заключений и актов по результатам исследований ОКН и проектной документации по их сохранению (приспособлению для современного использования), Исполнитель в отношениях с ними действует от своего имени, но в интересах Заказчика.

Заказчик _____

Исполнитель _____

2. СРОК ДЕЙСТВИЯ ДОГОВОРА

2.1. Договор действует с момента подписания его Сторонами и действует до исполнения ими своих обязательств по Договору в соответствии с Приложением № 1 – Календарный план выполнения работ.

3. СРОКИ ВЫПОЛНЕНИЯ РАБОТ

3.1. Работы по Договору выполняются в соответствии с Календарным планом выполнения работ (Приложение № 1 к Договору).

3.2. Начало работ по истечении 5 (пяти) рабочих дней с момента заключения Договора, при условии выполнения Заказчиком обязанности по предоставлению исходных данных (согласно Приложению № 1) и оплате аванса по Договору (согласно п. 1, 4 Протокола согласования договорной цены - Приложение № 2 к Договору). Обязательство Заказчика по оплате аванса считается исполненным с момента поступления денежных средств на расчетный счет Исполнителя.

3.3. В случае несвоевременного предоставления Заказчиком исходных данных, нарушении сроков оплаты аванса и финансирования работ, установленных Приложением № 2 к Договору, сроки начала выполнения работ Исполнителем и окончания работ, включая передачу результатов Заказчику, увеличиваются на величину такой просрочки.

4. СТОИМОСТЬ РАБОТ И ПОРЯДОК РАСЧЕТОВ

4.1. Общая стоимость (цена) работ и порядок расчетов по Договору определены соглашением Сторон, и составляет 11 500 000 (одиннадцать миллионов пятьсот тысяч) рублей, НДС не облагается в соответствии с пп. 15 п. 2 статьи 149 части второй Налогового кодекса РФ.

Условия и порядок оплаты цены работ установлены Приложением № 1.

4.2. Оплата работ производится Заказчиком в российских рублях, путем перечисления денежных средств на расчетный счет Исполнителя, в соответствии с Приложением №2 Договора.

4.3. Все расходы Исполнителя, связанные с выполнением работ по Договору, включены в стоимость Договора. Цена работ и услуг Исполнителя является твердой, изменению не подлежит. К отношениям Сторон по Договору не применяются нормы Гражданского кодекса Российской Федерации о договорах агентирования или комиссии.

4.4. Стоимость работ/услуг третьих лиц, осуществляющих подготовку и/или выдачу исходных материалов, технических условий, а также любых других документов, необходимых для выполнения работ по Договору, проводящих историко-культурную экспертизу Проектной документации и ее согласование, оплачиваются за счет Заказчика и не входят в стоимость работ по Договору.

4.5. Стоимость пошлин, платы за проведение государственной экспертизы проекта и согласование проектной документации в городских структурах и ведомствах оплачивается Заказчиком и не входят в стоимость работ по Договору.

4.6. При этом Заказчик должен быть предварительно уведомлен Исполнителем в письменной форме о необходимости оплаты услуг третьих лиц и осуществления прочих платежей, указанных в п. 4.4. и 4.5 Договора с приложением соответствующих документов по оплате. Исполнитель не осуществляет каких-либо оплат от имени Заказчика вне установленного Договором порядка оплаты.

5. ПОРЯДОК ВЫПОЛНЕНИЯ, СДАЧИ И ПРИЕМКИ РАБОТ

5.1. По окончании этапов работ по Договору, Исполнитель передает Заказчику по накладной результаты работ:

- 1-й этап: согласованное органом охраны культурного наследия – Комитетом по государственному контролю, использованию и охране памятников истории и культуры Администрации Санкт-Петербурга (далее – КГИОП) историко-культурное исследование по уточнению предмета охраны (историко-культурная экспертиза);

- 2-й этап: проектная документация, согласованная (получившая положительную оценку) в КГИОП СПб и ГАУ «ЦГЭ» СПб, соответствующую требованиям к результату выполненных работ согласно п. 1.3. Договора, вместе с необходимыми согласованиями, заключением государственной экспертизы проектной документации

5.2. Экспертиза проектной документации, разработанной Исполнителем, проводится в Санкт-Петербургском государственном автономном учреждении «Центре государственной экспертизы» в установленном порядке. Проектная документация подготавливается Исполнителем в объеме, необходимом для получения разрешения на строительство (реконструкцию) Объекта в соответствии с требованиями

Градостроительного кодекса Российской Федерации и законодательства об охране объектов культурного наследия. ПД выполняется и оформляется в объеме (содержание и состав разделов), предусмотренном Положением о составе разделов проектной документации и требованиях к их содержанию, утвержденным Постановлением Правительства РФ от 16.02.2008 N 87 (ред. от 27.05.2022) "О составе разделов проектной документации и требованиях к их содержанию", состоит из текстовой и графической частей, содержащих материалы в текстовой и графической формах, оформленных в соответствии с Правилами выполнения и оформления текстовых и графических материалов, входящих в состав проектной и рабочей документации, утв. Приказ Минрегиона РФ от 02.04.2009 N 108 "Об утверждении правил выполнения и оформления текстовых и графических материалов, входящих в состав проектной и рабочей документации", иными обязательными нормами и требованиями, применяющимися к разработке ПД. В случае изменения обязательных норм и требований к разработке, оформлению ПД, Работам до сдачи результатов этих работ Заказчику, Исполнитель вносит необходимые изменения (корректировки) в счет общей цены Работ, и такие работы Стороны не признают дополнительными работами.

ПД должна быть разработана в объеме, необходимом для получения всех необходимых согласований, экспертиз, разрешений, необходимых в соответствии с законодательством России для начала работ по ремонту, реставрации и приспособлению Объекта для современного использования, в том числе включать в себя (при необходимости) рабочую документацию для выполнения работ.

Документация передается Заказчику в одном экземпляре на бумажном носителе, один экземпляр в электронно-цифровом виде в формате файлов pdf, один экземпляр в электронно-цифровом виде в формате файлов dwg.

Заказчику вместе с ПД также передаются все полученные исходные данные, материалы изысканий, обследований, заключений, экспертиз, которые были получены (подготовлены) Исполнителем в процессе выполнения работ по Договору.

5.3. Одновременно с документацией Исполнитель передает Заказчику 2 (два) экземпляра Актов сдачи-приемки работ по Договору или соответствующему этапу и счет-фактуру. Заказчик обязан в течение 10 (десяти) рабочих дней со дня получения документации, соответствующей этапу работ, Актов сдачи-приемки работ рассмотреть их и направить Исполнителю подписанный экземпляр Акта сдачи-приемки работ по Договору (этапу) или мотивированный отказ. Невыполнение Заказчиком своей обязанности по рассмотрению результатов работ в установленном настоящим пунктом порядке и сроки будет означать, что работы выполнены Исполнителем без замечаний и приняты Заказчиком.

5.4. В случае мотивированного отказа Заказчика, Сторонами в течение 3 (трех) рабочих дней составляется двухсторонний акт с перечнем необходимых доработок и сроков их выполнения. Исполнитель устраняет недостатки своими силами и за свой счет и представляет Заказчику исправленную соответствующим образом документацию, которую Заказчик принимает в течение срока, установленного сторонами.

Мотивированный отказ от приемки работ должен содержать ссылки на конкретные нарушения или отступления, допущенные Исполнителем от требований законодательства РФ или Договора, включая все упомянутые в нем приложения. Изменения в позиции или подходах Заказчика, произошедшие после заключения Договора и начала работ, не отраженные в дополнительных соглашениях к данному договору, или в его приложениях не могут являться допустимым основанием к отказу от приемки и оплаты работ.

5.5. Повторная передача Заказчику Проектной документации по Договору и Актов сдачи-приемки работ осуществляется Исполнителем в порядке, предусмотренном п. 5.3. Договора.

6. ОБЯЗАННОСТИ СТОРОН

6.1. Права и обязанности Исполнителя:

6.1.1. Выполнить работы в соответствии с условиями Договора, требованиями к содержанию и качеству работ, установленных охраняемыми обязательствами Объекта и всех его своими силами, обеспечив их надлежащее качество, не допуская выполнения работ сверх определенных договором лимитов их оплаты, а также в соответствии с требованиями нормативных правовых актов в области проектирования и строительства, сохранения объектов культурного наследия, ремонта, реставрации, их приспособления под современное использование.

Если иное не предусмотрено Договором, согласовывать с Заказчиком привлечение соисполнителей для выполнения отдельных видов работ, оставаясь при этом ответственным перед Заказчиком по всем видам выполняемых по Договору работ.

6.1.2. Своими силами определить полный перечень недостающих документов, связанных с разработкой Проектной документации и предметом Государственной историко-культурной экспертизы, государственной экспертизы проектной документации, руководствуясь уже имеющимися документами Заказчика. По поручению и за счет Заказчика осуществить сбор недостающих документов, предварительно согласовав с Заказчиками в письменной форме все расходы, связанные со сбором такой документации.

6.1.3. Осуществить техническое сопровождение согласования и защиты, устранения или снятие замечаний разработанной Проектной документации в экспертных или согласовывающих инстанциях в сроки, установленные согласующими организациями.

6.1.4. По требованию Заказчика знакомить его с ходом выполнения работ по Договору.

6.1.5. Немедленно письменно предупредить Заказчика при обнаружении не зависящих от Исполнителя обстоятельств, которые грозят годности результатов выполняемых работ либо создают невозможность их завершения в срок.

6.1.6. В случае необходимости внесения по требованию органа охраны культурного наследия дополнений, изменений и исправлений в подготовленную (выполненную) Проектную документацию, связанных с недостатками, за которые отвечает Исполнитель, последний обязуется без дополнительной оплаты своими силами произвести все необходимые исправления.

6.1.7. Дополнительные работы, не предусмотренные настоящим Договором, должны быть оформлены дополнительными соглашениями к нему, устанавливающими объем, срок и стоимость таких работ, которые будут являться неотъемлемыми частями настоящего Договора после их подписания сторонами. Никакие дополнительные работы или изменения в Работы не считаются принятыми и не подлежат оплате без их предварительного или последующего письменного согласования с Заказчиком и подписания сторонами соответствующего дополнительного соглашения к Договору.

6.1.8. Исполнитель имеет право досрочно выполнить работы по Договору и получить окончательный платеж, при условии приемки Заказчиком, согласования органом охраны культурного наследия (КГИОП СПб), получения положительного заключения государственной экспертизы результата выполненных работ по Договору. Исполнитель вправе не приступать к выполнению работ следующего этапа до полной оплаты работ предыдущего этапа работ.

6.1.9. Исполнитель обязан незамедлительно уведомить Заказчика о невозможности достичь результатов работ по любому этапу Договора, приостановить дальнейшее выполнение работ и дожидаться указаний Заказчика об их возобновлении или о прекращении дальнейших работ по Договору.

6.2. Права и обязанности Заказчика:

6.2.1. Заказчик имеет право запрашивать информацию о ходе выполнения работ Исполнителем, не вмешиваясь при этом в оперативную деятельность Исполнителя.

Заказчик обязан:

6.2.2. До начала работ по договору предоставить Исполнителю все имеющуюся у него актуальную техническую документацию, относительно Объекта, а в случае ее отсутствия на момент начала работ обеспечить ее получение в процессе работ по договору Исполнителем, действующим от имени Заказчика, включая, но не ограничиваясь, получение технических условий, справок, выписок, требуемых для выполнения и завершения работ; самостоятельно нести расходы на получение такой документации либо оплатить такие расходы Исполнителю на основании предоставленных счетов об оплате третьим лицам, предварительно согласованные с Заказчиком, осуществляющих подготовку и/или выдачу исходных материалов, технических условий, заключений, актов, выписок, справок, а также любых других документов, необходимых для выполнения работ по Договору, не позднее трех банковских дней за днем выставления Исполнителем счета.

6.2.3. Принимать и оплачивать выполненные Исполнителем работы в установленном Договором порядке.

6.2.4. Обеспечить представителям Исполнителя на весь период проведения работ по договору неограниченный (по количеству посещений и их продолжительности в пределах рабочего дня) доступ на всю территорию объекта с целью проведения фотофиксации и натурного обследования, оказывать иное содействие, направленное на выполнение работ.

6.3. Приостанавливать, письменно уведомив Исполнителя, очередные платежи по Договору до надлежащего выполнения Исполнителем работ по Договору в установленные Приложением № 1 сроки.

7. ОТВЕТСТВЕННОСТЬ СТОРОН

7.1. Все спорные вопросы, связанные с исполнением Договора, Стороны будут стремиться урегулировать путем переговоров.

7.2. В случае достижения согласия при рассмотрении спорных вопросов, Сторона, выдвинувшая требование, направляет другой стороне претензию, которая рассматривается последней в 10-дневный срок с момента ее получения.

7.3. В случае урегулирования спора в претензионном порядке, этот спор подлежит рассмотрению в Арбитражном суде Санкт-Петербурга и Ленинградской области.

Заказчик _____

Исполнитель _____

7.4. В случае, если Исполнитель не приступил к исполнению Договора в установленные сроки, либо выполняет работу с нарушением промежуточных сроков, установленных Календарным планом выполнения работ (Приложение №1 к Договору), равно как и в случае нарушения Исполнителем конечного срока выполнения работ по этапам, Заказчик вправе отказаться от исполнения Договора при нарушении сроков более чем на 15 (Пятнадцать) рабочих дней и/или потребовать от Исполнителя оплаты неустойки в размере 0,1 % от стоимости невыполненного (ых) этапа (ов) согласно Приложению № 2 к Договору, за каждый день просрочки, начиная со дня, следующего за днем истечения установленного Договором срока, но не более 10% от стоимости невыполненного этапа. Неустойка применяется в случае направления письменного требования одной стороны к другой стороне о нарушении ею обязательства и уплате установленных Договором штрафных санкций.

7.5. В случае задержек в выполнении работ Исполнителем или в передаче их результатов Заказчику, связанных с несвоевременным исполнением Заказчиком обязательств по Договору, к Исполнителю не применяются какие-либо штрафные санкции.

7.6. За нарушение Заказчиком предусмотренных Договором сроков оплаты выполненных работ, при условии, что такие задержки не связаны с неисполнением или ненадлежащим исполнением Исполнителем своих обязанностей по Договору, Заказчик обязан уплатить Исполнителю неустойку (пени) в размере 0,1 % от суммы неоплаченного этапа работ по Договору, за каждый рабочий день просрочки, но не более 10% от стоимости неоплаченного этапа работ по Договору. Данное требование может быть направлено только после истечения 15 рабочих дней, начиная со дня, следующего за днем нарушения Заказчиком своих обязательств.

7.7. Исполнитель не несет ответственности за просрочку выполнения и сдаче работ Заказчику по причине задержки согласования Документации в органе охраны культурного наследия, кроме случаев, когда такая просрочка вызвана виновными действиями Исполнителя.

7.8. Возмещение убытков, в том числе неустойки (пени), причиненных в результате неисполнения или ненадлежащего исполнения Заказчиком обязательств по настоящему Договору, оплачиваются Обществом с ограниченной ответственностью «Управляющая компания «ФОРТИС-Инвест» за счет собственных средств.

8. ЗАКЛЮЧИТЕЛЬНЫЕ ПОЛОЖЕНИЯ

8.1. Если в процессе выполнения работы по Договору выяснится неизбежность получения отрицательного результата не по вине Исполнителя, соответствующая Сторона незамедлительно уведомляет другую Сторону о наличии таких обстоятельств, и работы по Договору приостанавливаются в момент получения уведомления Стороны обязаны приостановить действие Договора. Вопрос целесообразности продолжения работы решается Сторонами на совместном совещании, в течение 15 (пятнадцати) рабочих дней с момента получения уведомления о приостановке работ.

8.2. Обязанность Исполнителя по представлению по окончании работ или отдельных этапов работ писем от согласующих государственных органов, содержащих выводы относительно представленной для согласования документации, не могут быть истолкованы как обязанность получения исключительно положительного результата согласования, если это не связано с допущенными при составлении и направлением документации нарушениями Исполнителя.

8.3. Все документы, разработанные по настоящему Договору, являются собственностью Заказчика. Заказчик обладает правом распоряжаться ими по своему усмотрению любым способом и любым образом без ограничения их использования и обработки, без каких-либо выплат Исполнителю или третьим лицам. Исполнитель обязан получить письменное согласие Заказчика для использования результатов собственных работ в целях собственной рекламы или рекламы архитектурно-художественных решений объекта Заказчика. Исполнитель гарантирует отсутствие прав исключительных прав третьих лица на разработанные Исполнителем архитектурные и прочие решения Объекта, проектную документацию полностью или в части, которые являются или могут являться объектом исключительных прав, и обязуется урегулировать все спорные вопросы с третьими лицами по поводу исключительных прав на архитектурные и прочие решения, проектную документацию в интересах Заказчика своими силами и за свой счет.

8.4. Все приложения и дополнения к настоящему Договору являются его неотъемлемыми частями и составляют с ним единое целое.

8.5. Договор составлен и подписан в двух экземплярах на русском языке, по одному экземпляру для каждой из сторон, каждый из которых имеет равную юридическую силу.

8.6. При изменении места нахождения, почтового адреса, банковских и иных реквизитов, Стороны незамедлительно информируют об этом друг друга.

8.7. В остальном, что не указано в договоре стороны руководствуются законодательством Российской Федерации.

9. ПРИЛОЖЕНИЯ К ДОГОВОРУ

- 9.1. Приложение № 1 – Календарный план выполнения работ;
 9.2. Приложение № 2 – Техническое задание.

10. АДРЕСА И ПОДПИСИ СТОРОН

<p>ЗАКАЗЧИК: ООО «ФОРТИС-Инвест» Д.У.ЗИПФ комбинированный «Петроградский» ИНН: 7707757447 КПП: 780601001 ОГРН: 1117746702325 Юридический адрес: 195112, г. Санкт-Петербург, пр-кт Новочеркасский, д. 33, корп.2, Лит. А, пом/офис 12-Н/1 Банковские реквизиты: ПАО «Банк «Санкт-Петербург» р/с 40701810290550500036 к/с 30101810900000000790 БИК 044030790</p> <p>Генеральный директор  А.В. Лестовкин</p> <p>М.П. (подпись)</p> 	<p>ИСПОЛНИТЕЛЬ: ООО «ВОССТАНОВЛЕНИЕ» ИНН: 7814784004 КПП 781401001 ОГРН: 1207800167387 Юридический адрес: 197374, Санкт-Петербург, ул. Школьная, д. 73, лит. А, корпус 2, пом.19-Н, офис 2 Банковские реквизиты: Филиал «САНКТ-ПЕТЕРБУРГСКИЙ» АО «АЛЬФА-БАНК» р/с 40702810732320003485 к/с 30101810600000000786 БИК 044030786 Тел./Факс: 8(812)310-20-32</p> <p>Генеральный директор  О.В. Треполенкова</p> <p>М.П. (подпись)</p> 
--	--

КАЛЕНДАРНЫЙ ПЛАН ВЫПОЛНЕНИЯ РАБОТ

Выполнение обязательств Заказчиком для начала работ по первому этапу:	Срок выполнения
1. Предоставление Заказчиком исходно-разрешительной документации (исходных данных): - документы о собственности объекта, - выписка из ЕПРН на объект, - топографическую съемку (при наличии), - планы ЦНБ - технический паспорт объекта, - геологический, геологические и экологические исследования и изыскания (при наличии), - инженерно-технические обследования технического состояния несущих конструкций предыдущих лет (при наличии).	5 (пять) рабочих дней с момента подписания Договора Сторонами. Топографическую съемку, геодезический, геологические и экологические исследования и изыскания в течение 45 рабочих дней с момента подписания Договора Сторонами.
2. Перечисление первой части аванса по первому этапу работ в соответствии с п. 1 Приложения № 2 к Договору в размере () рублей 00 копеек;	5 (пять) рабочих дней с момента подписания Договора Сторонами
3. Перечисление второй части аванса по первому этапу работ в соответствии с п. 2 Приложения № 2 к Договору в размере () рублей 00 копеек;	в течение 5 (пять) рабочих дней с момента сдачи в КГИОП ИКИ/ИКЭ
4. Окончательный платеж по первому этапу работ в соответствии с п. 3 Приложения № 2 к Договору в размере () рублей 00 копеек;	в течение 5 (пять) рабочих дней после согласования КГИОП ИКИ/ИКЭ и передачи согласования Заказчику.
5. Перечисление аванса по второму этапу работ в соответствии с п. 4 Приложения № 2 к Договору в размере () рублей 00 копеек;	в течение 5 (пять) рабочих дней с момента подписания Акта сдачи-приемки работ по 1-му этапу, если стороны не договорятся об иных сроках перечисления аванса
6. Промежуточный платеж по второму этапу работ в соответствии с п. 5 Приложения № 2 к Договору в размере () рублей 00 копеек;	в течение 5 (пять) рабочих дней с момента согласования проекта КГИОП и подписания и передачи согласования Заказчику.
7. Окончательный платеж по второму этапу работ в соответствии с п. 6 Приложения № 2 к Договору в размере () рублей 00 копеек.	В течение 3 (трех) рабочих дней с момента согласования проекта государственной экспертизе
Выполнение работ Исполнителем:	

Заказчик _____

Исполнитель _____

<p>1 ЭТАП</p> <p>Уточнение предмета охраны, организация проведения историко-культурного исследования (историко-культурная экспертиза):</p> <ul style="list-style-type: none"> - историко-архивные и библиографические исследования (выписки из архивных и библиографических источников; иконографические и иллюстративные материалы; библиографический список; перечень ранее разработанной научно-проектной документации для реставрации; историческая записка, содержащая архитектурно-художественный анализ объекта); - разработка проекта нового предмета охраны. 	<p>90 (девяносто) календарных дней с момента подписания договора и перечисления Заказчиком аванса</p>
<p>Согласование историко-культурного исследования (историко-культурная экспертиза) по утверждению предмета охраны в КГИОП.</p>	<p>60 (шестьдесят) календарных дней с момента направления на согласование</p>
<p>2 ЭТАП</p> <p>Проведение обследования технического состояния несущих конструкций объекта, инженерные химико-технологические исследования строительных и отделочных материалов здания.</p> <p>Проведение натурных обследований (обмерные работы интерьеры и фасады).</p>	<p>90 (девяносто) календарных дней с момента перечисления аванса по второму и третьему этапам и передачи.</p>
<p>Разработка проектной документации на приспособление объекта к современному использованию в соответствии с постановлением правительства Российской Федерации от 16 февраля 2008 года N 87:</p> <p>Раздел 1. Пояснительная записка (ПЗ)</p> <p>Раздел 2. Схема планировочной организации земельного участка (СПОЗУ)</p> <p>Раздел 3. Архитектурное решение интерьеры, фасады (АР)</p> <p>Раздел 4. Конструктивные и объемно-планировочные решения</p> <p>Раздел 5. Сведения об инженерном оборудовании, о сетях инженерно-технического обеспечения, перечень инженерно-технических мероприятий, содержание технологических решений состоит из подразделов:</p> <ul style="list-style-type: none"> а) подраздел «Система электроснабжения»; б) подраздел «Система водоснабжения»; в) подраздел «Система водоотведения»; г) подраздел «Отопление, вентиляция и кондиционирование воздуха, тепловые сети»; д) подраздел «Сети связи», «Пожарная сигнализация», «СКС» и т.д.; е) подраздел «Система газоснабжения»; ж) подраздел «Технологические решения». <p>Раздел 6. Проект организации строительства (ПОС)</p> <p>Раздел 7. Проект организации работ по сносу или демонтажу объектов капитального строительства</p> <p>Раздел 8. Перечень мероприятий по охране окружающей среды</p> <p>Раздел 9. Мероприятия по обеспечению пожарной безопасности</p> <p>Раздел 10. Мероприятия по обеспечению доступа инвалидов</p> <p>Раздел 10-1. Мероприятия по обеспечению соблюдения требований энергетической эффективности и требований оснащенности зданий, строений и сооружений приборами учета используемых энергетических ресурсов</p> <p>Раздел 11. Смета на строительство объектов капитального строительства</p> <p>Раздел 12. Иная документация в случаях, предусмотренных федеральными законами (комплексные научные исследования и реставрационные решения)</p> <p>Состав разделов, подразделов, частей и технических решений, содержащихся в них, уточняется техническим заданием предоставляемым Заказчиком.</p>	<p>200 (двести) календарных дней с момента перечисления аванса по второму и третьему этапам и передачи исходных данных (п. 1 выполнения обязательств Заказчиком), и утверждения Заказчиком Технического задания</p>
<p>Согласование проектной документации и историко-культурной экспертизы в КГИОП.</p>	<p>45 (сорок пять) календарных дней с момента сдачи ПД с КГИОП</p>

Согласование проектной документации по приспособлению объекта культурного наследия в Санкт-Петербургском государственном автономном учреждении «Центре государственной экспертизы».

60 (шестьдесят) рабочих дня с момента сдачи ПД в ГАУ «ЦГЭ»

Подписи Сторон:

ЗАКАЗЧИК:

ИСПОЛНИТЕЛЬ:

ООО «УК "ФОРТИС-Инвест" Д.У.ЗИПФ
комбинированный «Петроградский»

ООО «ВОССТАНОВЛЕНИЕ»

Генеральный директор

Генеральный директор

А.В. Лестовкин

С.В. Треполенкова

М.П. (подпись)

М.П. (подпись)



ТЕХНИЧЕСКОЕ ЗАДАНИЕ

Объект: «Объект культурного наследия регионального значения «Особняк К.К. Экваля», (далее – «Объект»), по адресу: г. Санкт-Петербург, Красногвардейский переулок, дом 15, литера Л, кадастровый номер 78:34:0004017:1144»

№ п/п	Перечень основных данных и требований	Содержание основных данных и требований
1. Общие данные		
1	Наименование объекта	Особняк К.К. Экваля
2	Основания для разработки	Договор № _____ от «___» _____ 2022 года
3	Заказчик	ООО «УК "ФОРТИС-Инвест" Д.У.ЗПИФ комбинированный «Петроградский»
4	Цель проведения работ	Уточнение предметов охраны Объекта, разработка и согласование проектной документации для ремонта, реставрации и приспособлению для современного использования Объекта, выполнение условий охранного обязательства Объекта, приспособление Объекта для современного использования под размещение предприятия общественного питания вид «ресторан» с соответствующим технологическим процессами.
5	Адрес объекта	г. Санкт-Петербург, Красногвардейский переулок, дом 15, литера Л, кадастровый номер 78:34:0004017:1144
6	Категория сложности	II категория сложности проектирования (объекты культурного наследия).
7	Стадия проектирования	<ol style="list-style-type: none"> 1. В связи с фактическим состоянием Объекта проведение исследований и уточнение предмета охраны, организация проведения историко-культурного исследования (историко-культурная экспертизы). 2. Проведение обследования технического состояния несущих конструкций Объекта, инженерные химико-технологические исследования строительных и отделочных материалов Объекта. 3. По итогам уточнения предмета охраны Объекта - разработка проекта стадии «Проект» (П) в соответствии с требованиями Постановления Правительства РФ от 16.02.2008 № 87 (с изменениями на 1 декабря 2021 года) «О составе разделов проектной документации и требованиях к их содержанию» 4. Похождение историко-культурная экспертизы и государственной экспертизы проекта стадии «П», иных необходимых экспертиз, получение положительных заключений.
8	Источник финансирования	Заказчик
9	Особые условия строительства	1. Снеговой район – III (нормативное значение снеговой нагрузки - 1,5 кПа)

№ п/п	Перечень основных данных и требований	Содержание основных данных и требований
		2. Ветровой район – II район (нормативное значение ветрового напора – 0,3 кПа) 3. Сейсмичность площадки строительства – не более 4 баллов.
2. Требования к работам и проектной документации		
10	Исходные данные	Согласно Приложение №1 к Договору
11	Состав документации и объем выполняемых работ	Разработка проектной документации в соответствии с постановлением правительства Российской Федерации от 16 февраля 2008 года N 87: <ul style="list-style-type: none"> • Том 1.1. 22/04/29-ПД -ИРД Исходно-разрешительная документация • Том 1.2. 22/04/29-ПД -ФФ Фотофиксация существующего состояния • Том 1.3. 22/04/29-ПД -ИИ Историко-архивные и библиографические исследования. Историческая справка. Иконография. • Комплексные научные исследования • Том 2.1. 22/04/29-ПД -ТО «Инженерно-техническое исследование состояния несущих и ограждающих конструкций здания» • Том 2.2. 22/04/29-ПД -ТМ «Инженерно-техническое исследование состояния инженерных систем здания» • Том 2.3. 22/04/29-ПД -ТХ Инженерные химико-технологические исследования строительных и отделочных материалов здания. • Том 2.4. 22/04/29-ПД -МИ Микологическое исследование • Том 2.5. 22/04/29-ПД – • ТО-1 Технический отчет • Том 2.6. 22/04/29-ПД - ОЧФ Архитектурные обмеры фасады • Том 2.7. 22/04/29-ПД -ОЧИ Архитектурные обмеры интерьеры • Проект ремонта, реставрации и приспособления для современного использования • Том 3.1. 22/04/29-ПД -ПЗ Пояснительная записка • Том 3.2. 22/04/29-ПД -ПЗУ Схема планировочной организации земельного участка • Том 3.3. 22/04/29-ПД -АРФ Архитектурные решения фасадов • Том 3.4. 22/04/29-ПД -АРИ Архитектурные решения интерьеров • Том 3.5. 22/04/29-ПД -КР Конструктивные решения • Подраздел 3.6 Сведения об инженерном оборудовании, о сетях инженерно-технического обеспечения, перечень инженерно-технических мероприятий, содержание технологических решений • Том 3.6.1.1. 22/04/29-ПД -ЭЭ Книга 1. Внутреннее электроснабжение и электроосвещение.

№ п/п	Перечень основных данных и требований	Содержание основных данных и требований
		<ul style="list-style-type: none"> • Том 3.6.1.2. 22/04/29-ПД -ЭЭ-1 Книга 2. Мероприятия по обеспечению соблюдения требований энергетической эффективности и требований оснащенности зданий, строений и сооружений приборами учета используемых энергетических ресурсов • Том 3.6.2. 22/04/29-ПД -ВК Внутреннее водоснабжение • Том 3.6.3. 22/04/29-ПД –ВК-1 Внутреннее водоотведение • Том 3.6.4. 22/04/29-ПД – • ОВ-1 Отопление и вентиляция • Том 3.6.5. 22/04/29-ПД -СС и СКС Слаботочные инженерные системы • Том 3.6.6. 22/04/29-ПД-ГС Система газоснабжения • Том 3.7. 22/04/29-ПД -ТХР Технологические методики реставрации. • Том 3.8. 22/04/29-ПД -МР Микологические рекомендации • Том 3.9. 22/04/29-ПД -ПОР Проект организации работ • Том 3.10. 22/04/29-ПД -МПБ Мероприятия по обеспечению пожарной безопасности • Том 3.11. 22/04/29-ПД -ОДИ Мероприятия по обеспечению доступа инвалидов • Смета на строительство объектов капитального строительства • Иная документация в случаях, предусмотренных федеральными законами (комплексные научные исследования и реставрационные решения и др.)
12	Назначение и основные технико-экономические показатели объекта	Площадь объекта: 620,9 м ²
13	Особые требования к разделу «Пояснительная записка (ПЗ)»	Разработать в соответствии с требованиями законодательства
14	Особые требования к разделу «Схема планировочной организации земельного участка (СПОЗУ)»	Разработать в соответствии с требованиями законодательства
15	Особые требования к разделу «Архитектурное решение (АР)»	Планировки помещений согласовать с Заказчиком.
16	Особые требования к разделу «Конструктивные и объемно-планировочные решения (КР)»	Согласовать с Заказчиком.

№ п/п	Перечень основных данных и требований	Содержание основных данных и требований
17	Особые требования к разделу «Сведения об инженерном оборудовании, о сетях инженерно-технического обеспечения, перечень инженерно-технических мероприятий, содержание технологических решений состоит из подразделов»	Разработка в объеме: А) подраздел «Система электроснабжения»; б) подраздел «Система водоснабжения»; в) подраздел «Система водоотведения»; г) подраздел «Отопление, вентиляция и кондиционирование воздуха, тепловые сети»; д) подраздел «Сети связи», «Пожарная сигнализация», «СКС» и т.д.; е) подраздел «Система газоснабжения»; ж) подраздел «Технологические решения».
18	Особые требования к разделу «Проект организации строительства (ПОС)»	Выполнить ПОС
19	Особые требования к разделу «Проект организации работ по сносу или демонтажу объектов капитального строительства»	Не разрабатывается
20	Особые требования к разделу «Перечень мероприятий по охране окружающей среды»	Разработать в соответствии с требованиями законодательства
21	Особые требования к разделу «Мероприятия по обеспечению пожарной безопасности»	Разработать в соответствии с требованиями законодательства
22	Особые требования к разделу «Мероприятия по обеспечению доступа инвалидов»	Разработать в соответствии с требованиями законодательства
23	Особые требования к разделу «Мероприятия по обеспечению соблюдения требований энергетической эффективности и требований оснащенности зданий, строений и сооружений приборами учета используемых энергетических ресурсов»	Разработать в соответствии с требованиями законодательства
24	Особые требования к разделу «Смета на строительство объектов капитального строительства»	Не разрабатывается

№ п/п	Перечень основных данных и требований	Содержание основных данных и требований
25	Особые требования к разделу «Иная документация в случаях, предусмотренных федеральными законами (комплексные научные исследования и реставрационные решения)»	Обмерные чертежи, комплексные научные исследования, историко-архивные исследования, обследование технического состояния несущих и ограждающих конструкций, реставрационные решения
26	Требования к проектным материалам	Все материалы предоставляются на русском языке: в электронном формате PDF и DWG.
27	Требования к согласованию проектной документации	<p>Похождение историко-культурной экспертизы (при необходимости) и государственной экспертизы. Полное сопровождение проектной документации до получения положительного заключения.</p> <p>Согласование:</p> <ul style="list-style-type: none"> • КГИОП • КГА, Росавиация, Росрыболовство (при необходимости, уточнить после получения градостроительного плана на объект). • СПб ГАУ «Центр государственной экспертизы»
3. Дополнительные требования		
28	Внесение изменений, дополнений	Настоящие техническое задание на проектирование может уточняться и дополняться по взаимному согласию сторон в срок не позднее 30 календарных дней до подачи проектной документации на согласование.
29	Особые условия	Все иные необходимые работы включены в объем работ и услуг по Договору. Проектная документация должна позволять выполнить все работы по приспособлению и реставрации Объекта без дополнительной разработки и согласования рабочей документации. В случае выявления работ, которые не учтены и не могли быть учтены при разработке и согласовании задания на проектирование, без выполнения которых реализация проекта будет невозможна или не обеспечит должное качество строительно-монтажных работ, проектная организация должна своевременно уведомить об этом заказчика в письменном виде. Стороны должны принять дальнейшие решения в течение 10-ти рабочих дней с момента уведомления Заказчика.
30	Требования к содержанию, комплектности и форме представления проектно-сметной документации	Оформить проектную документацию в соответствии с Градостроительным кодексом РФ, «Положением о составе разделов проектной документации и требования к их содержанию», утвержденным Постановлением Правительства Российской Федерации от 16.02.2008г. №87, ГОСТ Р 21.1101-2013 «Основные требования к проектной и рабочей документации».

№ п/п	Перечень основных данных и требований	Содержание основных данных и требований
		<p>Передавать Заказчику по Акту проектную документацию на бумажном носителе (4 комплекта) и на электронном носителе (1 комплекта на CD-R или DVD дисках):</p> <ul style="list-style-type: none"> • В программе AdobeReader (формат *.pdf); • Графическую часть в программе AutoCAD (формат *.dwg, тип файла AutoCAD) в векторном изображении, текстовую часть в программе WORD, Excel (формат *.doc, *.xls, тип файла Word), фото, сканированные материалы в формате *.jpg;

СОГЛАСОВАНО:

ООО «УК "ФОРТИС-Инвест"
Д.У.ЗИПФ комбинированный
«Петроградский»

Генеральный директор

А.В. Лестовкин

М.П. (подпись)



СОГЛАСОВАНО:

ООО «Восстановление»

Генеральный директор

О.В. Треполенкова

М.П. (подпись)



Прошито, пронумеровано и скреплено печатью

15 (пятнадцать) листа(ов).

Генеральный директор
ООО "УК "ФОРТИС-Инвест"

А.В. Лестовкин



Приложение №11

Копии договоров с экспертами

ДОГОВОР № 1 ВОЗМЕЗДНОГО ОКАЗАНИЯ УСЛУГ

г. Санкт-Петербург

10 января 2024 г.

Общество с ограниченной ответственностью «Восстановление» (ООО «Восстановление») в лице Генерального директора Треполенковой Ольги Владимировны, действующей на основании Устава, именуемое в дальнейшем **«Заказчик»**, с одной стороны, и государственный эксперт **Глинская Наталия Борисовна**, далее именуемая **«Исполнитель»** (Приказ об аттестации Министерства культуры Российской Федерации от 25.12.2023 г. № 3493), с другой стороны, именуемые в дальнейшем **«Стороны»**, заключили настоящий договор о нижеследующем:

1. Предмет договора

1.1. По настоящему Договору возмездного оказания услуг (далее - Договор) Исполнитель обязуется по заявлению Заказчика оказать услуги по проведению государственной историко-культурной экспертизы **проектной документации на проведение работ по сохранению объекта культурного наследия регионального значения «Административное здание завода К.К. Экваля», расположенного по адресу: г. Санкт-Петербург, Красногвардейский переулок, дом 15, литера Л – «Ремонт, реставрация и приспособление объекта культурного наследия регионального значения «Административное здание завода К.К. Экваля» (Шифр 2022/10/24-ПД), разработанной ООО «Восстановление» в 2023-2024 гг.**

(далее - проектная документация) с целью определения и оценки соответствия представленной документации существующим требованиям законодательства Российской Федерации в сфере сохранения объектов культурного наследия, а Заказчик обязуется оплатить эти услуги.

1.2. Проведение государственной историко-культурной экспертизы проектной документации (далее – экспертиза) осуществляется в соответствии с Федеральным законом «Об объектах культурного наследия (памятниках истории и культуры) народов Российской Федерации» от 25 июня 2002 г. № 73-ФЗ, Положением о государственной историко-культурной экспертизе, утвержденным постановлением Правительства РФ от 15 июля 2009 г. № 569, иными нормативными актами.

1.3. Результатом оказания услуг по Договору являются заключения (Акты) о соответствии (**положительное заключение**) или о несоответствии (**отрицательное заключение**) проектной документации требованиям законодательства Российской Федерации в области государственной охраны объектов культурного наследия.

1.4. Заключения экспертизы (Акты), подписанные усиленной квалифицированной электронной подписью, в электронном виде передаются Заказчику в формате переносимого документа (PDF) с документами, прилагаемыми к настоящему акту, и являющимися его неотъемлемой частью.

2. Оплата услуг за проведение экспертизы и порядок расчетов.

2.1. Стоимость услуг Исполнителя составляет
, в том числе НДС/Л (13%). Заказчик выступает в качестве налогового агента Исполнителя согласно ст. 226 НК РФ.

2.2. Оплата услуг за проведение экспертизы производится независимо от результата государственной экспертизы.

2.3. Заказчик уплачивает сумму, указанную в пункте 2.1. Договора, в течение 10 календарных дней с момента подписания Акта сдачи-приемки работ и получения заключения экспертизы.

2.4. Расчет и оплата страховых взносов производится Заказчиком, учитывая стоимость услуг, указанную в пункте 2.1. настоящего Договора.

2.5. Стоимость работ может быть изменена только по соглашению сторон.

2.6. Настоящий Договор является гражданско-правовым, нормы трудового

законодательства на него не распространяются. Обязательному страхованию от несчастных случаев Исполнитель не подлежит, в случае травматизма Заказчик выплаты по утрате трудоспособности не производит.

2.7. В случае невозможности исполнения работ, возникшей по вине Заказчика, услуги подлежат оплате в полном объеме.

2.8. В случае, когда невозможность исполнения возникла по обстоятельствам, за которые ни одна из сторон не отвечает, Заказчик возмещает Исполнителю фактически понесенные им расходы, если иное не предусмотрено законом.

3. Срок проведения экспертизы

3.1. Срок проведения экспертизы от даты заключения договора и до полного исполнения Сторонами обязательств по договору.

4. Права и обязательства сторон

4.1. Заказчик вправе:

4.1.1. Получать информацию о ходе проведения экспертизы и предоставлять Исполнителю необходимые пояснения, дополнительные сведения и документы.

4.1.2. В оперативном порядке исправлять недостатки проектной документации, которые указаны Исполнителем или обнаружены Заказчиком в ходе проведения экспертизы.

4.1.3. Оспаривать отрицательное заключение экспертизы в судебном порядке.

Представлять в течение 14-ти календарных дней после получения заключения экспертизы заявление в свободной форме с указанием допущенных технических ошибок.

4.1.4. Направлять повторно на экспертизу проектную документацию после устранения недостатков, указанных в отрицательном заключении, или при внесении изменений в проектную документацию, получившую положительное заключение экспертизы, в части изменения технических решений, которые влияют на предмет охраны.

4.2. Заказчик обязан:

4.2.1. Подписать и вернуть Эксперту оформленный Договор в течение 3-х дней и оплатить услуги на условиях настоящего Договора; принять услуги по Акту об оказании услуг (Акту сдачи-приемки) независимо от их результата: положительного или отрицательного заключения либо отказа от дальнейшего проведения экспертизы.

4.2.2. Представить Исполнителю проектную документацию, необходимую для проведения экспертизы на бумажных и электронных носителях. Заказчик несет ответственность за качество и подлинность представленной документации.

4.2.3. Предоставлять по требованию Исполнителя для обоснования принятых проектных решений дополнительные материалы на бумажных и электронных носителях в 3-х дневный срок с момента получения соответствующего запроса от эксперта.

4.2.4. Вносить изменения в проектную документацию при ее несоответствии Федеральному закону от 25 июня 2002 г. № 73-ФЗ «Об объектах культурного наследия (памятниках истории и культуры) народов Российской Федерации», иным нормативным актам.

4.3. Исполнитель вправе:

4.3.1. Запрашивать в органах государственной власти, подведомственных им организациях материалы, необходимые для проведения экспертизы и выполнения возложенных на Исполнителя обязательств.

4.3.2. Запрашивать у Заказчика дополнительные материалы по обоснованию проектных решений.

4.3.3. Не приступать к работе, а начатую работу приостановить в случаях, когда нарушение Заказчиком своих обязанностей по Договору, в частности непредставление технической документации, указанной в п. 4.3.2, препятствует исполнению Договора, а также при наличии обстоятельств, очевидно свидетельствующих о том, что исполнение указанных обязанностей не будет произведено в установленный срок.

4.3.4. Предоставить услугу Заказчику досрочно.

4.4. Исполнитель обязан:

4.4.1. Оказать услуги лично.

4.4.2. Проводить экспертизу проектной документации в сроки, установленные Договором и нормативными правовыми актами.

²⁰¹ 4.4.3. После оформления Договора, проведения экспертизы и подписания Акта об оказании услуг (Акта сдачи-приемки) выдать Заказчику: положительное либо отрицательное заключение экспертизы на условиях настоящего Договора.

5. Порядок и сроки внесения изменений в проектную документацию

При проведении экспертизы проектной документации оперативное внесение изменений в проектную документацию по замечаниям Исполнителя осуществляется Заказчиком в порядке, установленном Договором, но не позднее 2-х дневного срока до окончания экспертизы.

6. Порядок расторжения Договора

6.1. Настоящий Договор может быть расторгнут досрочно (в период проведения экспертизы) по заявлению Заказчика, при этом удерживается стоимость экспертизы рассмотренной документации на момент поступления заявления.

6.2. Расторжение Договора производится по инициативе Исполнителя при существенном нарушении Заказчиком условий Договора, а именно:

6.2.1. Непредставление Заказчиком документов и проектной документации, предусмотренных настоящим Договором и действующим законодательством;

6.2.2. Предоставление Заказчиком Исполнителю заведомо недостоверной и/или неполной информации.

6.3. При выявлении в проектной документации в процессе проведения экспертизы недостатков (отсутствие (неполнота) сведений, описаний, расчетов, чертежей, схем и т.п.), которые не позволяют сделать выводы о соответствии или несоответствии проектной документации требованиям, определёнными Федеральным законом от 25 июня 2002 г. № 73-ФЗ «Об объектах культурного наследия (памятниках истории и культуры) народов Российской Федерации», Положением о государственной историко-культурной экспертизе, утвержденным постановлением Правительства РФ от 15 июля 2009 г. № 569, иными нормативными актами. Исполнитель незамедлительно уведомляет Заказчика о выявленных недостатках и устанавливает при необходимости десятидневный срок для их устранения.

6.4. В случае, если выявленные недостатки невозможно устранить в процессе экспертизы или Заказчик в установленный срок их не устранил, Исполнитель вправе отказаться от дальнейшего проведения экспертизы и поставить вопрос о досрочном расторжении Договора, о чем письменно уведомляет Заказчика в трехдневный срок с момента истечения срока, установленного в п. 6.3 Договора, с указанием мотивов принятого решения.

6.5. Договор считается расторгнутым после официального уведомления Исполнителя или Заказчика о расторжении.

7. Ответственность сторон за неисполнение или ненадлежащее исполнение обязательств, вытекающих из Договора, форс-мажор

7.1. За невыполнение или ненадлежащее исполнение обязательств по Договору Стороны несут ответственность в соответствии с действующим законодательством Российской Федерации.

7.2. Стороны освобождаются от ответственности за частичное или полное неисполнение обязательств по настоящему Договору, если неисполнение явилось следствием обстоятельств непреодолимой силы в результате непредвиденных и непредотвратимых событий чрезвычайного характера.

7.3. Претензии и споры по Договору решаются путем переговоров Сторон, а при не достижении согласия - в судебном порядке в соответствии с действующим законодательством.

8. Конфиденциальность

8.1. Вся информация о деятельности каждой Стороны или о деятельности любого иного связанного с ними лица, которая не является общедоступной, является конфиденциальной. Стороны обязуются не раскрывать такую информацию другим лицам и не использовать ее для каких-либо целей, кроме целей, связанных с выполнением настоящего Договора.

8.2. Исполнитель даёт согласие Заказчику на ручную и автоматизированную обработку в соответствии с федеральным законодательством своих персональных данных.

8.3. Заказчик обязуется обеспечить защиту персональных данных Исполнителя от неправомерного или случайного доступа к ним, уничтожения, изменения, блокирования,

копирования, распространения персональных данных, а также иных неправомерных действий.

9. Заключительные положения

9.1. Данный Договор вступает в силу с момента подписания его Сторонами и действует до полного исполнения Сторонами взаимных обязательств.

9.2. Стороны подтверждают, что не имеют отношений, предусмотренных ст. 8 Положения о государственной историко-культурной экспертизе, утвержденным постановлением Правительства РФ от 15 июля 2009 г. № 569.

9.3. Исполнитель подтверждает, что ему не известны обстоятельства, предусмотренные ст. 10 Положения о государственной историко-культурной экспертизе, утвержденного постановлением Правительства РФ от 15 июля 2009 г. № 569.

9.4. Все изменения и дополнения к настоящему Договору действительны в том случае, если они совершены в письменной форме и подписаны Сторонами.

9.5. Условия заключенного Договора применяются к отношениям сторон, возникшим до заключения Договора.

9.6. Настоящий Договор составлен в 2-х (двух) экземплярах, имеющих одинаковую юридическую силу, по одному экземпляру у каждой Стороны.

10. Адреса и банковские реквизиты сторон:

Заказчик:

ООО «Восстановление»

Юридический адрес:

197374, Санкт-Петербург

ул. Школьная, д. 73, к. 2, лит. А, пом.19-Н, офис 2

ОГРН: 1207800167387

ИНН: 7814784004

КПП: 781401001

Филиал «САНКТ-ПЕТЕРБУРГСКИЙ» АО «АЛЬФА

Р/с №40702810732320003485

к/с30101810600000000786

БИК 044030786

Тел.: 8 (812) 310-20-32

Исполнитель:

Глинская Наталья Борисовна

Паспорт гражданина Российской Федерации: 4000 592073

выдан 64 ОМ Кировского района

Санкт-Петербурга 18.03.2001 г.

Адрес регистрации (фактический

адрес проживания): Санкт-Петербург,

ул. Морской Пехоты, дом 14, кв.39



О.В. Треполенкова

Н.Б. Глинская

ДОГОВОР № 2 ВОЗМЕЗДНОГО ОКАЗАНИЯ УСЛУГ

г. Санкт-Петербург

10 января 2024 г.

Общество с ограниченной ответственностью «Восстановление» (ООО «Восстановление») в лице Генерального директора Треполенковой Ольги Владимировны, действующей на основании Устава, именуемое в дальнейшем «**Заказчик**», с одной стороны, и государственный эксперт **Калинин Валерий Александрович**, далее именуемая «**Исполнитель**» (Приказ об аттестации Министерства культуры Российской Федерации от 25.12.2023 г. № 3493), с другой стороны, именуемые в дальнейшем «**Стороны**», заключили настоящий договор о нижеследующем:

1. Предмет договора

1.1. По настоящему Договору возмездного оказания услуг (далее - Договор) Исполнитель обязуется по заявлению Заказчика оказать услуги по проведению государственной историко-культурной экспертизы **проектной документации на проведение работ по сохранению объекта культурного наследия регионального значения «Административное здание завода К.К. Экваля», расположенного по адресу: г. Санкт-Петербург, Красногвардейский переулок, дом 15, литера Л – «Ремонт, реставрация и приспособление объекта культурного наследия регионального значения «Административное здание завода К.К. Экваля» (Шифр 2022/10/24-ПД), разработанной ООО «Восстановление» в 2023-2024 гг.**

(далее - проектная документация) с целью определения и оценки соответствия представленной документации существующим требованиям законодательства Российской Федерации в сфере сохранения объектов культурного наследия, а Заказчик обязуется оплатить эти услуги.

1.2. Проведение государственной историко-культурной экспертизы проектной документации (далее – экспертиза) осуществляется в соответствии с Федеральным законом «Об объектах культурного наследия (памятниках истории и культуры) народов Российской Федерации» от 25 июня 2002 г. № 73-ФЗ, Положением о государственной историко-культурной экспертизе, утвержденным постановлением Правительства РФ от 15 июля 2009 г. № 569, иными нормативными актами.

1.3. Результатом оказания услуг по Договору являются заключения (Акты) о соответствии (**положительное заключение**) или о несоответствии (**отрицательное заключение**) проектной документации требованиям законодательства Российской Федерации в области государственной охраны объектов культурного наследия.

1.4. Заключения экспертизы (Акты), подписанные усиленной квалифицированной электронной подписью, в электронном виде передаются Заказчику в формате переносимого документа (PDF) с документами, прилагаемыми к настоящему акту, и являющимися его неотъемлемой частью.

2. Оплата услуг за проведение экспертизы и порядок расчетов.

2.1. Стоимость услуг Исполнителя составляет
, в том числе НДС/Л (13%). Заказчик выступает в качестве налогового агента Исполнителя согласно ст. 226 НК РФ.

2.2. Оплата услуг за проведение экспертизы производится независимо от результата государственной экспертизы.

2.3. Заказчик уплачивает сумму, указанную в пункте 2.1. Договора, в течение 10 календарных дней с момента подписания Акта сдачи-приемки работ и получения заключения экспертизы.

2.4. Расчет и оплата страховых взносов производится Заказчиком, учитывая стоимость услуг, указанную в пункте 2.1. настоящего Договора.

2.5. Стоимость работ может быть изменена только по соглашению сторон.

2.6. Настоящий Договор является гражданско-правовым, нормы трудового

закон²⁰⁴одательства на него не распространяются. Обязательному страхованию от несчастных случаев Исполнитель не подлежит, в случае травматизма Заказчик выплаты по утрате трудоспособности не производит.

2.7. В случае невозможности исполнения работ, возникшей по вине Заказчика, услуги подлежат оплате в полном объеме.

2.8. В случае, когда невозможность исполнения возникла по обстоятельствам, за которые ни одна из сторон не отвечает, Заказчик возмещает Исполнителю фактически понесенные им расходы, если иное не предусмотрено законом.

3. Срок проведения экспертизы

3.1. Срок проведения экспертизы от даты заключения договора и до полного исполнения Сторонами обязательств по договору.

4. Права и обязательства сторон

4.1. Заказчик вправе:

4.1.1. Получать информацию о ходе проведения экспертизы и предоставлять Исполнителю необходимые пояснения, дополнительные сведения и документы.

4.1.2. В оперативном порядке исправлять недостатки проектной документации, которые указаны Исполнителем или обнаружены Заказчиком в ходе проведения экспертизы.

4.1.3. Оспаривать отрицательное заключение экспертизы в судебном порядке.

Представлять в течение 14-ти календарных дней после получения заключения экспертизы заявление в свободной форме с указанием допущенных технических ошибок.

4.1.4. Направлять повторно на экспертизу проектную документацию после устранения недостатков, указанных в отрицательном заключении, или при внесении изменений в проектную документацию, получившую положительное заключение экспертизы, в части изменения технических решений, которые влияют на предмет охраны.

4.2. Заказчик обязан:

4.2.1. Подписать и вернуть Эксперту оформленный Договор в течение 3-х дней и оплатить услуги на условиях настоящего Договора; принять услуги по Акту об оказании услуг (Акту сдачи-приемки) независимо от их результата: положительного или отрицательного заключения либо отказа от дальнейшего проведения экспертизы.

4.2.2. Представить Исполнителю проектную документацию, необходимую для проведения экспертизы на бумажных и электронных носителях. Заказчик несет ответственность за качество и подлинность представленной документации.

4.2.3. Предоставлять по требованию Исполнителя для обоснования принятых проектных решений дополнительные материалы на бумажных и электронных носителях в 3-х дневный срок с момента получения соответствующего запроса от эксперта.

4.2.4. Вносить изменения в проектную документацию при ее несоответствии Федеральному закону от 25 июня 2002 г. № 73-ФЗ «Об объектах культурного наследия (памятниках истории и культуры) народов Российской Федерации», иным нормативным актам.

4.3. Исполнитель вправе:

4.3.1. Запрашивать в органах государственной власти, подведомственных им организациях материалы, необходимые для проведения экспертизы и выполнения возложенных на Исполнителя обязательств.

4.3.2. Запрашивать у Заказчика дополнительные материалы по обоснованию проектных решений.

4.3.3. Не приступать к работе, а начатую работу приостановить в случаях, когда нарушение Заказчиком своих обязанностей по Договору, в частности непредставление технической документации, указанной в п. 4.3.2, препятствует исполнению Договора, а также при наличии обстоятельств, очевидно свидетельствующих о том, что исполнение указанных обязанностей не будет произведено в установленный срок.

4.3.4. Предоставить услугу Заказчику досрочно.

4.4. Исполнитель обязан:

4.4.1. Оказать услуги лично.

4.4.2. Проводить экспертизу проектной документации в сроки, установленные Договором и нормативными правовыми актами.

²⁰⁵ 4.4.3. После оформления Договора, проведения экспертизы и подписания Акта об оказании услуг (Акта сдачи-приемки) выдать Заказчику: положительное либо отрицательное заключение экспертизы на условиях настоящего Договора.

5. Порядок и сроки внесения изменений в проектную документацию

При проведении экспертизы проектной документации оперативное внесение изменений в проектную документацию по замечаниям Исполнителя осуществляется Заказчиком в порядке, установленном Договором, но не позднее 2-х дневного срока до окончания экспертизы.

6. Порядок расторжения Договора

6.1. Настоящий Договор может быть расторгнут досрочно (в период проведения экспертизы) по заявлению Заказчика, при этом удерживается стоимость экспертизы рассмотренной документации на момент поступления заявления.

6.2. Расторжение Договора производится по инициативе Исполнителя при существенном нарушении Заказчиком условий Договора, а именно:

6.2.1. Непредставление Заказчиком документов и проектной документации, предусмотренных настоящим Договором и действующим законодательством;

6.2.2. Предоставление Заказчиком Исполнителю заведомо недостоверной и/или неполной информации.

6.3. При выявлении в проектной документации в процессе проведения экспертизы недостатков (отсутствие (неполнота) сведений, описаний, расчетов, чертежей, схем и т.п.), которые не позволяют сделать выводы о соответствии или несоответствии проектной документации требованиям, определёнными Федеральным законом от 25 июня 2002 г. № 73-ФЗ «Об объектах культурного наследия (памятниках истории и культуры) народов Российской Федерации», Положением о государственной историко-культурной экспертизе, утвержденным постановлением Правительства РФ от 15 июля 2009 г. № 569, иными нормативными актами. Исполнитель незамедлительно уведомляет Заказчика о выявленных недостатках и устанавливает при необходимости десятидневный срок для их устранения.

6.4. В случае, если выявленные недостатки невозможно устранить в процессе экспертизы или Заказчик в установленный срок их не устранил, Исполнитель вправе отказаться от дальнейшего проведения экспертизы и поставить вопрос о досрочном расторжении Договора, о чем письменно уведомляет Заказчика в трехдневный срок с момента истечения срока, установленного в п. 6.3 Договора, с указанием мотивов принятого решения.

6.5. Договор считается расторгнутым после официального уведомления Исполнителя или Заказчика о расторжении.

7. Ответственность сторон за неисполнение или ненадлежащее исполнение обязательств, вытекающих из Договора, форс-мажор

7.1. За невыполнение или ненадлежащее исполнение обязательств по Договору Стороны несут ответственность в соответствии с действующим законодательством Российской Федерации.

7.2. Стороны освобождаются от ответственности за частичное или полное неисполнение обязательств по настоящему Договору, если неисполнение явилось следствием обстоятельств непреодолимой силы в результате непредвиденных и непредотвратимых событий чрезвычайного характера.

7.3. Претензии и споры по Договору решаются путем переговоров Сторон, а при не достижении согласия - в судебном порядке в соответствии с действующим законодательством.

8. Конфиденциальность

8.1. Вся информация о деятельности каждой Стороны или о деятельности любого иного связанного с ними лица, которая не является общедоступной, является конфиденциальной. Стороны обязуются не раскрывать такую информацию другим лицам и не использовать ее для каких-либо целей, кроме целей, связанных с выполнением настоящего Договора.

8.2. Исполнитель даёт согласие Заказчику на ручную и автоматизированную обработку в соответствии с федеральным законодательством своих персональных данных.

8.3. Заказчик обязуется обеспечить защиту персональных данных Исполнителя от неправомерного или случайного доступа к ним, уничтожения, изменения, блокирования,

копирования, распространения персональных данных, а также иных неправомерных действий.

9. Заключительные положения

9.1. Данный Договор вступает в силу с момента подписания его Сторонами и действует до полного исполнения Сторонами взаимных обязательств.

9.2. Стороны подтверждают, что не имеют отношений, предусмотренных ст. 8 Положения о государственной историко-культурной экспертизе, утвержденным постановлением Правительства РФ от 15 июля 2009 г. № 569.

9.3. Исполнитель подтверждает, что ему не известны обстоятельства, предусмотренные ст. 10 Положения о государственной историко-культурной экспертизе, утвержденного постановлением Правительства РФ от 15 июля 2009 г. № 569.

9.4. Все изменения и дополнения к настоящему Договору действительны в том случае, если они совершены в письменной форме и подписаны Сторонами.

9.5. Условия заключенного Договора применяются к отношениям сторон, возникшим до заключения Договора.

9.6. Настоящий Договор составлен в 2-х (двух) экземплярах, имеющих одинаковую юридическую силу, по одному экземпляру у каждой Стороны.

10. Адреса и банковские реквизиты сторон:

Заказчик:

ООО «Восстановление»

Юридический адрес:

197374, Санкт-Петербург

ул. Школьная, д. 73, к. 2, лит. А, пом.19-Н, офис 2

ОГРН: 1207800167387

ИНН: 7814784004

КПП: 781401001

Филиал «САНКТ-ПЕТЕРБУРГСКИЙ» АО «АЛЬФА

Р/с №40702810732320003485

к/с30101810600000000786

БИК 044030786

Тел.: 8 (812) 310-20-32

Исполнитель:

Калинин Валерий Александрович

Паспорт: серия 41 02 № 661887

Выдан: Отрядненским отделением милиции Кировского района

Ленинградской

области 03.10.2002 г.;

Адрес: г. Санкт-Петербург,

Индустриальный пр., д. 13, кв.148



О.В. Треполенкова

A handwritten signature in blue ink, appearing to read "В.А. Калинин".

В.А. Калинин

ДОГОВОР № 3 ВОЗМЕЗДНОГО ОКАЗАНИЯ УСЛУГ

г. Санкт-Петербург

10 января 2024 г.

Общество с ограниченной ответственностью «Восстановление» (ООО «Восстановление») в лице Генерального директора Треполенковой Ольги Владимировны, действующей на основании Устава, именуемое в дальнейшем «Заказчик», с одной стороны, и государственный эксперт **Прокофьев Михаил Федорович**, далее именуемая «Исполнитель» (Приказ об аттестации Министерства культуры Российской Федерации от 25.12.2023 г. № 3493), с другой стороны, именуемые в дальнейшем «Стороны», заключили настоящий договор о нижеследующем:

1. Предмет договора

1.1. По настоящему Договору возмездного оказания услуг (далее - Договор) Исполнитель обязуется по заявлению Заказчика оказать услуги по проведению государственной историко-культурной экспертизы **проектной документации на проведение работ по сохранению объекта культурного наследия регионального значения «Административное здание завода К.К. Экваля», расположенного по адресу: г. Санкт-Петербург, Красногвардейский переулок, дом 15, литера Л – «Ремонт, реставрация и приспособление объекта культурного наследия регионального значения «Административное здание завода К.К. Экваля» (Шифр 2022/10/24-ПД), разработанной ООО «Восстановление» в 2023-2024 гг.**

(далее - проектная документация) с целью определения и оценки соответствия представленной документации существующим требованиям законодательства Российской Федерации в сфере сохранения объектов культурного наследия, а Заказчик обязуется оплатить эти услуги.

1.2. Проведение государственной историко-культурной экспертизы проектной документации (далее – экспертиза) осуществляется в соответствии с Федеральным законом «Об объектах культурного наследия (памятниках истории и культуры) народов Российской Федерации» от 25 июня 2002 г. № 73-ФЗ, Положением о государственной историко-культурной экспертизе, утвержденным постановлением Правительства РФ от 15 июля 2009 г. № 569, иными нормативными актами.

1.3. Результатом оказания услуг по Договору являются заключения (Акты) о соответствии (**положительное заключение**) или о несоответствии (**отрицательное заключение**) проектной документации требованиям законодательства Российской Федерации в области государственной охраны объектов культурного наследия.

1.4. Заключения экспертизы (Акты), подписанные усиленной квалифицированной электронной подписью, в электронном виде передаются Заказчику в формате переносимого документа (PDF) с документами, прилагаемыми к настоящему акту, и являющимися его неотъемлемой частью.

2. Оплата услуг за проведение экспертизы и порядок расчетов.

2.1. Стоимость услуг Исполнителя составляет
, в том числе НДС (13%). Заказчик выступает в качестве налогового агента Исполнителя согласно ст. 226 НК РФ.

2.2. Оплата услуг за проведение экспертизы производится независимо от результата государственной экспертизы.

2.3. Заказчик уплачивает сумму, указанную в пункте 2.1. Договора, в течение 10 календарных дней с момента подписания Акта сдачи-приемки работ и получения заключения экспертизы.

2.4. Расчет и оплата страховых взносов производится Заказчиком, учитывая стоимость услуг, указанную в пункте 2.1. настоящего Договора.

2.5. Стоимость работ может быть изменена только по соглашению сторон.

2.6. Настоящий Договор является гражданско-правовым, нормы трудового

законодательства на него не распространяются. Обязательному страхованию от несчастных случаев Исполнитель не подлежит, в случае травматизма Заказчик выплаты по утрате трудоспособности не производит.

2.7. В случае невозможности исполнения работ, возникшей по вине Заказчика, услуги подлежат оплате в полном объеме.

2.8. В случае, когда невозможность исполнения возникла по обстоятельствам, за которые ни одна из сторон не отвечает, Заказчик возмещает Исполнителю фактически понесенные им расходы, если иное не предусмотрено законом.

3. Срок проведения экспертизы

3.1. Срок проведения экспертизы от даты заключения договора и до полного исполнения Сторонами обязательств по договору.

4. Права и обязательства сторон

4.1. Заказчик вправе:

4.1.1. Получать информацию о ходе проведения экспертизы и предоставлять Исполнителю необходимые пояснения, дополнительные сведения и документы.

4.1.2. В оперативном порядке исправлять недостатки проектной документации, которые указаны Исполнителем или обнаружены Заказчиком в ходе проведения экспертизы.

4.1.3. Оспаривать отрицательное заключение экспертизы в судебном порядке.

Представлять в течение 14-ти календарных дней после получения заключения экспертизы заявление в свободной форме с указанием допущенных технических ошибок.

4.1.4. Направлять повторно на экспертизу проектную документацию после устранения недостатков, указанных в отрицательном заключении, или при внесении изменений в проектную документацию, получившую положительное заключение экспертизы, в части изменения технических решений, которые влияют на предмет охраны.

4.2. Заказчик обязан:

4.2.1. Подписать и вернуть Эксперту оформленный Договор в течение 3-х дней и оплатить услуги на условиях настоящего Договора; принять услуги по Акту об оказании услуг (Акту сдачи-приемки) независимо от их результата: положительного или отрицательного заключения либо отказа от дальнейшего проведения экспертизы.

4.2.2. Представить Исполнителю проектную документацию, необходимую для проведения экспертизы на бумажных и электронных носителях. Заказчик несет ответственность за качество и подлинность представленной документации.

4.2.3. Предоставлять по требованию Исполнителя для обоснования принятых проектных решений дополнительные материалы на бумажных и электронных носителях в 3-х дневный срок с момента получения соответствующего запроса от эксперта.

4.2.4. Вносить изменения в проектную документацию при ее несоответствии Федеральному закону от 25 июня 2002 г. № 73-ФЗ «Об объектах культурного наследия (памятниках истории и культуры) народов Российской Федерации», иным нормативным актам.

4.3. Исполнитель вправе:

4.3.1. Запрашивать в органах государственной власти, подведомственных им организациях материалы, необходимые для проведения экспертизы и выполнения возложенных на Исполнителя обязательств.

4.3.2. Запрашивать у Заказчика дополнительные материалы по обоснованию проектных решений.

4.3.3. Не приступать к работе, а начатую работу приостановить в случаях, когда нарушение Заказчиком своих обязанностей по Договору, в частности непредставление технической документации, указанной в п. 4.3.2, препятствует исполнению Договора, а также при наличии обстоятельств, очевидно свидетельствующих о том, что исполнение указанных обязанностей не будет произведено в установленный срок.

4.3.4. Предоставить услугу Заказчику досрочно.

4.4. Исполнитель обязан:

4.4.1. Оказать услуги лично.

4.4.2. Проводить экспертизу проектной документации в сроки, установленные Договором и нормативными правовыми актами.

²⁰⁹ 4.4.3. После оформления Договора, проведения экспертизы и подписания Акта об оказании услуг (Акта сдачи-приемки) выдать Заказчику: положительное либо отрицательное заключение экспертизы на условиях настоящего Договора.

5. Порядок и сроки внесения изменений в проектную документацию

При проведении экспертизы проектной документации оперативное внесение изменений в проектную документацию по замечаниям Исполнителя осуществляется Заказчиком в порядке, установленном Договором, но не позднее 2-х дневного срока до окончания экспертизы.

6. Порядок расторжения Договора

6.1. Настоящий Договор может быть расторгнут досрочно (в период проведения экспертизы) по заявлению Заказчика, при этом удерживается стоимость экспертизы рассмотренной документации на момент поступления заявления.

6.2. Расторжение Договора производится по инициативе Исполнителя при существенном нарушении Заказчиком условий Договора, а именно:

6.2.1. Непредставление Заказчиком документов и проектной документации, предусмотренных настоящим Договором и действующим законодательством;

6.2.2. Предоставление Заказчиком Исполнителю заведомо недостоверной и/или неполной информации.

6.3. При выявлении в проектной документации в процессе проведения экспертизы недостатков (отсутствие (неполнота) сведений, описаний, расчетов, чертежей, схем и т.п.), которые не позволяют сделать выводы о соответствии или несоответствии проектной документации требованиям, определёнными Федеральным законом от 25 июня 2002 г. № 73-ФЗ «Об объектах культурного наследия (памятниках истории и культуры) народов Российской Федерации», Положением о государственной историко-культурной экспертизе, утвержденным постановлением Правительства РФ от 15 июля 2009 г. № 569, иными нормативными актами. Исполнитель незамедлительно уведомляет Заказчика о выявленных недостатках и устанавливает при необходимости десятидневный срок для их устранения.

6.4. В случае, если выявленные недостатки невозможно устранить в процессе экспертизы или Заказчик в установленный срок их не устранил, Исполнитель вправе отказаться от дальнейшего проведения экспертизы и поставить вопрос о досрочном расторжении Договора, о чем письменно уведомляет Заказчика в трехдневный срок с момента истечения срока, установленного в п. 6.3 Договора, с указанием мотивов принятого решения.

6.5. Договор считается расторгнутым после официального уведомления Исполнителя или Заказчика о расторжении.

7. Ответственность сторон за неисполнение или ненадлежащее исполнение обязательств, вытекающих из Договора, форс-мажор

7.1. За невыполнение или ненадлежащее исполнение обязательств по Договору Стороны несут ответственность в соответствии с действующим законодательством Российской Федерации.

7.2. Стороны освобождаются от ответственности за частичное или полное неисполнение обязательств по настоящему Договору, если неисполнение явилось следствием обстоятельств непреодолимой силы в результате непредвиденных и непредотвратимых событий чрезвычайного характера.

7.3. Претензии и споры по Договору решаются путем переговоров Сторон, а при не достижении согласия - в судебном порядке в соответствии с действующим законодательством.

8. Конфиденциальность

8.1. Вся информация о деятельности каждой Стороны или о деятельности любого иного связанного с ними лица, которая не является общедоступной, является конфиденциальной. Стороны обязуются не раскрывать такую информацию другим лицам и не использовать ее для каких-либо целей, кроме целей, связанных с выполнением настоящего Договора.

8.2. Исполнитель даёт согласие Заказчику на ручную и автоматизированную обработку в соответствии с федеральным законодательством своих персональных данных.

8.3. Заказчик обязуется обеспечить защиту персональных данных Исполнителя от неправомерного или случайного доступа к ним, уничтожения, изменения, блокирования,

копирования, распространения персональных данных, а также иных неправомерных действий.

9. Заключительные положения

9.1. Данный Договор вступает в силу с момента подписания его Сторонами и действует до полного исполнения Сторонами взаимных обязательств.

9.2. Стороны подтверждают, что не имеют отношений, предусмотренных ст. 8 Положения о государственной историко-культурной экспертизе, утвержденным постановлением Правительства РФ от 15 июля 2009 г. № 569.

9.3. Исполнитель подтверждает, что ему не известны обстоятельства, предусмотренные ст. 10 Положения о государственной историко-культурной экспертизе, утвержденного постановлением Правительства РФ от 15 июля 2009 г. № 569.

9.4. Все изменения и дополнения к настоящему Договору действительны в том случае, если они совершены в письменной форме и подписаны Сторонами.

9.5. Условия заключенного Договора применяются к отношениям сторон, возникшим до заключения Договора.

9.6. Настоящий Договор составлен в 2-х (двух) экземплярах, имеющих одинаковую юридическую силу, по одному экземпляру у каждой Стороны.

10. Адреса и банковские реквизиты сторон:

Заказчик:

ООО «Восстановление»

Юридический адрес:

197374, Санкт-Петербург

ул. Школьная, д. 73, к. 2, лит. А, пом.19-Н, офис 2

ОГРН: 1207800167387

ИНН: 7814784004

КПП: 781401001

Филиал «САНКТ-ПЕТЕРБУРГСКИЙ» АО «АЛЬФА

Р/с №40702810732320003485

к/с30101810600000000786

БИК 044030786

Тел.: 8 (812) 310-20-32

Исполнитель:

Прокофьев Михаил Федорович

Паспорт: серия 40 02 № 142 903

Выдан: 38 ОМ г. Санкт-Петербурга
28.03.2002 г.;

Адрес: г. Санкт-Петербург, ул.
Подольская, д.10, кв. 3



О.В. Треполенкова

М.Ф. Прокофьев

Приложение №12

Копии протоколов заседаний экспертной комиссии

ПРОТОКОЛ №1

Организационного заседания экспертной комиссии на проведение работ по сохранению объекта культурного наследия регионального значения «Административное здание завода К.К. Экваля», расположенного по адресу: г. Санкт-Петербург, Красногвардейский переулок, дом 15, литера Л – «Ремонт, реставрация и приспособление объекта культурного наследия регионального значения «Административное здание завода К.К. Экваля» (Шифр 2022/10/24-ПД), разработанной ООО «Восстановление» в 2023-24 гг.

г. Санкт-Петербург

10 января 2024 г.

Присутствовали:

Прокофьев Михаил Федорович – аттестованный эксперт по проведению государственной историко-культурной экспертизы (Приказ МК РФ №3493 от 25.12.2023 г.)

Глинская Наталия Борисовна – аттестованный эксперт по проведению государственной историко-культурной экспертизы (Приказ МК РФ №3493 от 25.12.2023 г.)

Калинин Валерий Александрович – аттестованный эксперт по проведению государственной историко-культурной экспертизы (Приказ МК РФ №3493 от 25.12.2023 г.)

Повестка дня:

1. Утверждение состава членов экспертной комиссии.
2. Выбор председателя и ответственного секретаря экспертной комиссии.
3. Определение порядка работы и принятия решений экспертной комиссии.
4. Определение основных направлений работы экспертов.
5. Утверждение календарного плана работы экспертной комиссии исходя из срока проведения экспертизы.
6. Определение перечня документов, запрашиваемых у заказчика для проведения экспертизы.

1. Об утверждении состава членов экспертной комиссии

Слушали:

Прокофьева М.Ф. с предложением о составе экспертной комиссии

Решили:

Утвердить состав членов экспертной комиссии:

Прокофьев Михаил Федорович

Глинская Наталия Борисовна

Калинин Валерий Александрович

Голосовали: «за» - 3, «против» - 0, «воздержались» - 0.

Решение принято единогласно.

2. О выборе председателя и ответственного секретаря экспертной комиссии

Слушали:

Прокофьева М.Ф., Глинскую Н.Б., Калинина В.А.

Решили:

- избрать председателем экспертной комиссии – Прокофьева М.Ф.
- избрать ответственным секретарем экспертной комиссии – Глинскую Н.Б.

Предложение было поставлено на голосование.

Голосовали: «за» - 3, «против» - 0, «воздержались» - 0.

Решение принято единогласно.

3. Об определении порядка работы и принятия решений экспертной комиссии

Слушали: Прокофьева М.Ф. о порядке работы экспертной комиссии.

1) В своей работе экспертная комиссия руководствуется ст. 28, 29, 30, 31 Федерального закона от 25 июня 2002 г. № 73-ФЗ «Об объектах культурного наследия (памятниках истории и культуры) народов Российской Федерации» (далее – Федеральный закон № 73-ФЗ), Положением о государственной историко-культурной экспертизе, утвержденным постановлением Правительства РФ от 15 июля 2009 г. №569; другими федеральными законами, а также настоящим порядком

2) Работа экспертной комиссии осуществляется в форме заседаний. Место, дата и время заседания назначается председателем или ответственным секретарем экспертной комиссии по согласованию с остальными членами. Заседание экспертной комиссии ведет и ее решения объявляет председатель экспертной комиссии. При отсутствии на заседании председателя экспертной комиссии его обязанности осуществляет ответственный секретарь экспертной комиссии. В случае невозможности председателя экспертной комиссии исполнять свои обязанности или его отказа от участия в проведении экспертизы в связи с выявлением обстоятельств, предусмотренных п. 8 Положения о государственной историко-культурной экспертизе, члены экспертной комиссии проводят организационное заседание и избирают из своего состава нового председателя экспертной комиссии. В период до выборов нового председателя экспертной комиссии его обязанности исполняет ответственный секретарь экспертной комиссии.

3) Решение экспертной комиссии принимается большинством голосов при условии присутствия на заседании всех членов экспертной комиссии. При равенстве голосов «за» и «против» решающим является голос председателя экспертной комиссии.

4) Экспертная комиссия ведет следующие протоколы:

- протокол организационного заседания;
- протоколы рабочих встреч и заседаний;
- протоколы выездных заседаний.

Протокол организационного заседания подписывается всеми членами экспертной комиссии, остальные протоколы подписываются председателем и ответственным. Предложение было поставлено на голосование.

Решили:

Голосовали: «за» - 3, «против» - 0, «воздержались» - 0. Решение принято единогласно.

4. Об определении основных направлений работы экспертов

Слушали:

Глинскую Н.Б.

Глинская Н.Б. предложила определить следующие направления работы экспертов:

1) Прокофьев М.Ф. проводит комплексный анализ представленных Заказчиком документов с позиции научно-методического соответствия содержания материалов по разделам, рассматривает предлагаемые проектные решения и докладывает членам комиссии предварительные результаты рассмотрения.

2) Глинская Н.Б. проводит визуальное обследование объекта, выполняет фотофиксацию, рассматривает результаты исследований и изысканий, предлагаемые проектные решения, проводит анализ принятых решений в части соблюдения условий сохранения предмета охраны, и докладывает членам комиссии предварительные результаты рассмотрения.

3) Калинин В.А. проверяет соответствие документации нормам действующего законодательства Российской Федерации в сфере государственной охраны и сохранения объектов культурного наследия и обобщает материалы экспертных заключений членов комиссии.

Предложение было поставлено на голосование.

Решили:

Голосовали: «за» - 3, «против» - 0, «воздержались» - 0. Решение принято единогласно.

5. Об утверждении календарного плана работы Экспертной комиссии

Слушали:

Предложение Глинской Н.Б.

10 января 2024 г. - организационное заседание Экспертной комиссии.

10 января 2024 г. – проведение фотофиксации объекта.

10 января – 14 февраля 2024 г. – рассмотрение и анализ исходно-разрешительной и проектной документации, полученной от заявителя.

14 февраля – 27 февраля 2024 г. – составление Акта экспертизы.

27 февраля 2024 г. – заседание Экспертной комиссии. Оформление и подписание заключения (Акта) экспертизы.

27 февраля 2024 г. – Передача Заказчику заключения (Акта) экспертизы со всеми приложенными документами и материалами, на электронном носителе в формате переносимого документа (PDF), подписанного усиленными квалифицированными электронными подписями.

Предложение было поставлено на голосование.

Решили:

Принять предлагаемый календарный план работы комиссии.

Голосовали: «за» -3, «против» - 0, «воздержались» - 0. Решение принято единогласно.

6. Об определении перечня документов, запрашиваемых у заказчика для проведения экспертизы.

Слушали:

Прокофьева М.Ф.

Прокофьев М.Ф. уведомил членов комиссии о том, что от заказчика получен комплект материалов в составе:

- Проектная документация на проведение работ по сохранению объекта культурного наследия регионального значения «Административное здание завода К.К. Экваля», расположенного по адресу: г. Санкт-Петербург, Красногвардейский переулок, дом 15, литера Л – «Ремонт, реставрация и приспособление объекта культурного наследия

регионального значения «Административное здание завода К.К. Экваля» (Шифр 2022/10/24-ПД), разработанной ООО «Восстановление» в 2023-24 гг., в составе:

№ тома	Обозначение	Наименование
Раздел 1. Предварительные работы		
Том 1.1	2022/10/24-ПД-ИРД	Исходно-разрешительная документация
Том 1.2	2022/10/24-ПД-ФФ	Фотофиксация существующего состояния
Раздел 2. Комплексные научные исследования		
Том 2.1	2022/10/24-ПД-ИИ	Историко-архивные и библиографические исследования. Историческая справка. Иконография.
Том 2.2.1	2022/10/24-ПД-ОЧ-1	Архитектурные обмеры. Фасады
Том 2.2.2	2022/10/24-ПД-ОЧ-2	Архитектурные обмеры. Интерьеры
Том 2.3	2022/10/24-ПД-ИХТИ	Инженерные химико-технологические исследования строительных и отделочных материалов здания. Микологические исследования
Том 2.4	2022/10/24-ПД-ТО	Технический отчет. Инженерно-техническое исследование состояния несущих и ограждающих конструкций здания
Раздел 3. Проект ремонта, реставрации и приспособления для современного использования		
Том 3.1	2022/10/24-ПД-ПЗ	Пояснительная записка
Том 3.2	2022/10/24-ПД-АР1	Архитектурные решения. Фасады
Том 3.3	2022/10/24-ПД-АР2	Архитектурные решения. Интерьеры
Том 3.4	2022/10/24-ПД-КР	Конструктивные решения
Том 3.5	Сведения об инженерном оборудовании, о сетях инженерно-технического обеспечения, перечень инженерно-технических мероприятий, содержание технологических решений	
	Система электроснабжения	
Том 3.5.1	2022/10/24-ПД-ИОС-1	Силовое электрооборудование и электроосвещение
	Система водоснабжения	
Том 3.5.2	2022/10/24-ПД-ИОС-2	Внутреннее водоснабжение
	Система водоотведения	
Том 3.5.3	2022/10/24-ПД-ИОС-3	Внутреннее водоотведение
	Отопление, вентиляция и кондиционирование воздуха, тепловые сети	
Том 3.5.4.1	2022/10/24-ПД-ИОС-4.1	Система отопления
Том 3.5.4.2	2022/10/24-ПД-ИОС-4.2	Система вентиляции и кондиционирования воздуха
Том 3.5.4.3	2022/10/24-ПД-ИОС-4.3	Индивидуальный тепловой пункт
	Сети связи	
Том 3.5.5.1	2022/10/24-ПД-ИОС-5.1	Сети проводного радиовещания
Том 3.5.5.2	2022/10/24-ПД-ИОС-5.2	Система эфирного телевидения
Том 3.5.5.4	2022/10/24-ПД-ИОС-5.4	Структурированные кабели сети
Том 3.5.5.5	2022/10/24-ПД-ИОС-5.5	Система охранного телевидения
Том 3.5.5.6	2022/10/24-ПД-ИОС-5.6	Система охранно-тревожной сигнализация.

		Система контроля и управления доступом
Том 3.6	2022/10/24-ПД-ПОР	Проект организации работ
Том 3.7	2022/10/24-ПД-ПБ	Мероприятия по обеспечению пожарной безопасности
Том 3.8	2022/10/24-ПД-ПБ1	Автоматическая установка пожарной сигнализации. Система оповещения и управления эвакуацией людей при пожаре. Противопожарная защита
Том 3.9	2022/10/24-ПД-ТХР	Технологические методики реставрации фасадов и интерьеров

- Решение Малого Совета Санкт-Петербургского горсовета от 07.09.1993 г. №327 «Об объявлении памятниками истории и культуры объектов градостроительства и архитектуры Санкт-Петербурга»
- Распоряжение КГИОП №22-рп от 18.01.2023 г. «Об утверждении границ и режима использования территории объекта культурного наследия регионального значения «Административное здание завода К.К. Экваля».
- Распоряжение КГИОП №241-рп от 17.04.2023 г. «Об утверждении предмета охраны объекта культурного наследия регионального значения «Административное здание завода К.К. Экваля».
- Копия паспорта объекта культурного наследия, оформленного КГИОП 22.12.2023 г.
- Копия Распоряжения КГИОП от 26.02.2021 г. №07-19-44/21 «Об утверждении охранного обязательства собственника или иного законного владельца объекта культурного наследия регионального значения «Административное здание завода К.К. Экваля», включенного в единый государственный реестр объектов культурного наследия (памятников истории и культуры) народов Российской Федерации
- Копия Задания на выполнение работ по сохранению объекта культурного наследия, включенного в единый государственный реестр объектов культурного наследия (памятников истории и культуры) народов Российской Федерации, или выявленного объекта культурного наследия (ремонт, реставрация и приспособление для современного использования) от 19.01.2023 г. №01-21-3219/22-0-1.
- Сведения из Единого государственного реестра недвижимости на здание №КУВИ-001/2023-207895900 от 12.09.2023 г.
- Сведения из Единого государственного реестра недвижимости на земельный участок №КУВИ-001/2023-207896281 от 12.09.2023 г.
- Копия технического паспорта от 15.03.2012 г.
- Планы ПИБ
- Копия договора заказчика с ООО «Восстановление» на организацию ГИКЭ
- Разрешение на проведение работ по сохранению объекта культурного наследия №01-26-3095/23-0-1 от 16.11.2023 г.

Решили: запрашивать у заказчика дополнительные материалы в случае возникновения вопросов в рабочем порядке.

Голосовали: «за» - 3, «против» - 0, «воздержались» - 0. Решение принято единогласно.

Председатель комиссии экспертов



М.Ф. Прокофьев

Ответственный секретарь



Н.Б. Глинская

Член экспертной комиссии



В.А. Калинин

ПРОТОКОЛ №2

Заседания экспертной комиссии по проведению государственной историко-культурной экспертизы проектной документации на проведение работ по сохранению объекта культурного наследия регионального значения «Административное здание завода К.К. Экваля», расположенного по адресу: г. Санкт-Петербург, Красногвардейский переулок, дом 15, литера Л – «Ремонт, реставрация и приспособление объекта культурного наследия регионального значения «Административное здание завода К.К. Экваля» (Шифр 2022/10/24-ПД), разработанной ООО «Восстановление» в 2023-24 гг.

г. Санкт-Петербург

27 февраля 2024 г.

Прокофьев Михаил Федорович – аттестованный эксперт по проведению государственной историко-культурной экспертизы (Приказ МК РФ №3493 от 25.12.2023 г.)

Глинская Наталия Борисовна – аттестованный эксперт по проведению государственной историко-культурной экспертизы (Приказ МК РФ №3493 от 25.12.2023 г.)

Калинин Валерий Александрович – аттестованный эксперт по проведению государственной историко-культурной экспертизы (Приказ МК РФ №3493 от 25.12.2023 г.)

Повестка дня

1. Итоговое рассмотрение заключения (Акта) государственной историко-культурной экспертизы проектной документации на проведение работ по сохранению объекта культурного наследия регионального значения «Административное здание завода К.К. Экваля», расположенного по адресу: г. Санкт-Петербург, Красногвардейский переулок, дом 15, литера Л – «Ремонт, реставрация и приспособление объекта культурного наследия регионального значения «Административное здание завода К.К. Экваля» (Шифр 2022/10/24-ПД), разработанной ООО «Восстановление» в 2023-24 гг., с согласованием заключительных выводов.
2. Подписание Акта историко-культурной экспертизы.
3. Принятие решения о передаче заключения (Акта) государственной историко-культурной экспертизы Заказчику.

Принятые решения:

1. Члены Экспертной комиссии (Прокофьев М.Ф., Глинская Н.Б., Калинин В.А.) согласились с решениями проектной документации на проведение работ по сохранению объекта культурного наследия регионального значения «Административное здание завода К.К. Экваля», расположенного по адресу: г. Санкт-Петербург, Красногвардейский переулок, дом 15, литера Л – «Ремонт, реставрация и приспособление объекта культурного наследия регионального значения «Административное здание завода К.К. Экваля» (Шифр 2022/10/24-ПД), разработанной ООО «Восстановление» в 2023-24 гг., и представили оформленный текст заключения (Акта) с формулировкой заключительных выводов о том, что указанная документация соответствует требованиям законодательства

Российской Федерации в области государственной охраны объектов культурного наследия.

2. Члены Экспертной комиссии Прокофьев М.Ф., Глинская Н.Б., Калинин В.А. произвели подписание заключения (Акта) государственной историко-культурной экспертизы в порядке, установленном Положением о государственной историко-культурной экспертизе, утвержденным Постановлением Правительства РФ № 569 от 15.07.2009 в действующей редакции.

3. Члены Экспертной комиссии Прокофьев М.Ф., Глинская Н.Б., Калинин В.А. решили передать Заказчику заключение (Акт) государственной историко-культурной экспертизы со всеми приложенными документами и материалами, на электронном носителе в формате переносимого документа (PDF), подписанное усиленными квалифицированными электронными подписями.

Голосовали по всем пунктам: «за» - 3, «против» - 0, «воздержались» - 0.

Решение принято единогласно.

Председатель комиссии экспертов



М.Ф. Прокофьев

Ответственный секретарь



Н.Б. Глинская

Член экспертной комиссии



В.А. Калинин

Приложение №13

Историческая справка. Иконография

Историческая справка

Объект культурного наследия регионального значения «Административное здание завода К. К. Экваля», расположенный по адресу: г. Санкт-Петербург, Красногвардейский переулоч, дом 15, литера Л

История участка по Головинскому (ныне Красногвардейскому) переулочу, дом 15, литера Л

До присоединения к Русскому царству при Петре I участок по Красногвардейскому переулочу, дом 15, литера Л находился на территории финского поселения Вихари (Иконография, илл.1). С основанием Санкт-Петербурга территория вошла в границы Выборгской стороны, составлявшей согласно указу 1718 года вместе с Охтой отдельную административную часть города. Застройка и планировка Выборгской стороны формировалась вдоль важнейшего государственного тракта на Выборг. Между трактом и берегом Невы были устроены жилые и полковые слободы, основаны производства, возведены портовые и складские сооружения. В 1738 году по высочайшему указу Выборгская сторона (без Малой и Большой Охт) вошла в состав Санкт-Петербургской стороны. С начала XVIII века на участке у слияния Черной речки и Большой Невки находилась усадьба графа Ф. А. Головина, сподвижника Петра I (Иконография, илл. 2). На месте будущего Головинского (Красногвардейского) переулоча протекал ручей, включенный в границы территории Головинской усадьбы.

В 1881 году 2 ноября участок по Головинскому переулочу Выборгской части 2 уч. под №15 заложен Сильвестром Филипповичем Климовым в С.Петербургское городское кредитное общество. Материальную оценку произвел архитектор Щедрин в 1882 году: «строения в 15207 р. и земли в 1624 р. 25 коп., всего в 16831 р. 25 коп., при чем засвидетельствовано: 1 трехэтажный дом, в коем 1 этаж каменный, а остальные два деревянные, крытый железом, построен из старого материала достаточно прочно, чтобы служить налогом»¹.

Согласно свидетельствам из С.Петербургского городского кредитного общества С. Ф. Климов владеет участком с 1846 года, закладывая его вместе со строения в залог в 1881 году.

В 1883 году 5 августа правление С.Петербургского городского кредитного общества сообщает о перепродаже имущества Климова из-за неуплаты долга: «капитальный долг составил 6587 рублей 6 копеек и недоимка кредитному обществу 1139 рублей 97 копеек, кроме недоимки Городской управе»².

23 сентября 1883 года имущество должно быть перепродано в С.Петербургской городской управе, но 19 сентября перепродажа отменяется «в связи с уплатой Климовым долга Кредитному обществу»³.

В 1884 году Александра Алексеевна Климова уже является «вдовой петербургского ремесленника»⁴. 15 ноября 1884 года имущество Климова снова оценивается Кредитным обществом для публичной продажи.

В 1885 году вдова Климова занимает деньги у «крестьянина Александра Федорова Дьяконова», но Кредитное общество «накладывает запрет на владение имуществом» Климовой, так как долг еще не уплачен⁵. 25 июля 1885 года имущество Климова было переведено во владение его вдове. 30 августа этого же года закончилась страховка на строения во владении Климовой, и было оформлено новое страхование⁶. 3 сентября 1885 года С.Петербургское кредитное общество по неплатежу выставляет на продажу имущество Климовой «вдовы СПб ремесленника». На 8 октября 1885 года долг Климовой составлял 5839 рублей 64 копейки.

17 декабря 1885 года «произошел пожар в строениях, принадлежавших Александре Алексеевне Климовой, состоящих в СПбургской Выборгской части 2 участка по Головинскому переулочу 15/17».

13 января 1886 года Климовой были выплачены Страховым обществом убытки, вызванные пожаром. При оценке имущества Щедриным 30 января того же года было отмечено, что «строения

¹ ЦГИА СПб Ф. 569 Оп. 1. Д. 89.

² ЦГИА СПб Ф. 515 Оп. 1 Д. 5600.

³ Там же

⁴ Там же

⁵ Там же

⁶ Там же

следует исключить из оценки имущества, так как ценности они не представляют, так что залогом может служить только земля». Несмотря на частичную уплату долга Кредитному обществу от страховых выплат, 7 октября 1886 года имущество Климовой снова выставлено на продажу. 23 октября 1886 года Климова просит 1000 рублей у Кредитного общества, а 28 ноября того же года возвращает 176 рублей 95 копеек.

30 мая 1888 года имущество Климовой снова выставлено на продажу Кредитным обществом. 10 октября 1891 года долг Климовой составляет 602 рубля 30 копеек, а 15 августа 1892 года – 589 рублей 3 копейки.

15 сентября 1899 года «заложенное СПб Городскому Кредитному обществу Климовой участок Выборгской части 2 участка перешел во владение СПб ремесленника слесарного дела мастера Карла Августа Карловича Экваля по акту купчей крепости»⁷. 26 января 1900 года Карл Экваль погасил ссуду Кредитному обществу, все запрещения по ссуде были сняты 29 января того же года правлением Кредитного общества.

В 1901 году был разработан проект особняка на участке К. К. Экваля по Головинскому переулку 15 архитектором Ф. Лидвалем (Иконография, илл. 3, 4, 5, 6, 7)⁸. В это время на участке уже существует вытянутой прямоугольной в плане формы заводское здание с небольшими служебными сооружениями. Основным отличием от существующего здания является перестроенная главная входная группа, на месте которой исторически должна была быть башня со шпилем и оконными проемами в уровне 3 этажа (Иконография, илл. 4). Сохранились две исторические лестницы и световой фонарь (Иконография, илл. 7). На юго-восточном фасаде был выстроен эркер в уровне 1 этажа, имеющийся на плане, выполненном Лидвалем в 1905 году (Иконография, илл. 8). В этом же году было построено заводское служебное помещение за особняком, указанное на плане под лит. Б (Иконография, илл. 9). Предположительно, между 1905 и 1910 г. были выполнены проекты по сооружению сторожевой будки у особняка. В 1910 году была выполнена пристройка к заводскому корпусу, указанная под лит. С (Иконография, илл. 14, 17). В 1911 году был построен заводской корпус, указанный на плане под лит. А (Иконография, илл. 23, 25), который просуществовал предположительно до 2016–2017 года до начала работ на участке компании «Тэморт» по проекту ГК «ЦДС». Фасад утраченного здания запечатлен на фотографии, сделанной в период 1915–1917 года, когда завод носил название «Т-ва общественных металлических заводов» (Иконография, илл. 29). В 1913 году площадь заводских зданий была снова расширена пристройками под лит. А и В (Иконография, илл. 26).

В результате визуального обследования, проведенного в процессе историко-культурных исследований, было обнаружено, что четыре изразцовые печи, включенные в предмет охраны объекта культурного наследия «Административное здание завода К. К. Экваля» (Распоряжение КГИОП №173-р от 04.06.2020), разобраны, а снятые изразцы сохранились лишь частично. На кирпичях, из которых сооружены печи, обнаружены клейма Невского Механического кирпичного завода (с 1900 года в Санкт-Петербурге, закрылся в 1910-х), завода Swalwell Fire Brick Works компании G.H. Ramsay and Co (существовал с 1789 по 1925 гг.), завода Кузьмы и Федора Захаровых (существовал с 1889 по 1917 гг.). Изразцы, снятые с печей, имеют клейма следующих заводов: Ракколаниокский гончарный (существовал с 1877 по 1932, в период 1889 по 1904 заводом владели Фридрих и Эдуард Диппель), АО «Гончарный завод Турку» или K.F.AB Pukkila Oy Ab (финляндские изразцовые печи, завод существовал с 1874 по 1943 гг., владельцем завода в период с 1893 по 1912 был Эрнст Минут), завода Мейсенской фарфоровой мануфактуры (завод существовал с 1884 по 1930 гг.).

История завода К. К. Экваля

В 1893 году шведскими инженерами братьями Экваль был основан Шведский моторный завод «Бр. Экваль», который входил в товарищество «Нобеля» Выборгской стороны Петербурга и специализировался на выпуске двухтактных нефтяных двигателей. Товарищество нефтяного производства братьев Нобель в купеческой книге 1897 года⁹ указано как существующее с 1880 года на участке №2 Выборгской части по Сампсониевской набережной, дом №15.

⁷ ЦГИА СПб Ф. 515 Оп. 1 Д. 5600.

⁸ ЦГИА СПб. Ф. 513. Оп. 102. Д. 2663.

⁹ Российская Национальная Библиотека. Шифр: 19.115.3.2–6.

В купеческой книге 1899 года указано, что Карл-Август Экваль – мастер механического цеха, веры лютеранской, платит повинность с 1896 года, проживает в Выборгской части 2 уч. По Головинскому пер., д. №17, и содержит чугунно-литейный механический завод (промышленное свидетельство 4 разряда №873) в этом же доме. Карл-Август Экваль имел жилье и слесарно-механическое производство на Екатерингофском шоссе в доме 23/16 (ныне Римского-Корсакова) в квартире 3 и 4¹⁰. В 1882 году 14 мая управляющий домом №5 по 3-й Роте Измайловского полка (ныне 3-я Красноармейская) Нарвской части 1 уч. Александр Титов дает свое согласие на «повешение вывески на слесарно-механическое заведение» шведскому подданному Густафу Экваль¹¹, что говорит о том, что предприниматель имел также недвижимость по указанному адресу.

К середине 1915 года Моторный завод «Шведский моторный завод “Бр. Экваль”», как он стал называться с 1914 года, входил в число ведущих машиностроительных предприятий города. Первоначально, до 1917 года, завод выпускал нефтяные 2-тактные двигатели. В начале XX века завод начал выпуск простейших шлифовальных и заточных станков. После революции завод был присоединён к Абразивному заводу, но продолжал выпуск шлифовальных машин и простейших заточных станков. Сохранилось письмо нотариуса Бологовского в Новолadoжскую Уездную Управу с тем, чтобы «просить предоставить оценку изымаемого у Петроградского цехового мастера Карла Августа Карловича Экваля имущества»¹². Национализирован на основании декрета СНК от 28 июня 1918 года «О национализации крупнейших предприятий по горной, металлургической, металлообрабатывающей, текстильной, электротехнической, лесопильной и деревообделочной, табачной, стекольной и керамической, кожевенной, цементной и прочим отраслям промышленности, паровых мельниц, предприятий по местному благоустройству и предприятий в области железнодорожного транспорта»¹³.

Согласно постановлению ВСНХ от 1 января 1919 г. 1-я Российская фабрика наждачных изделий и машиностроительный завод инженера Н. Н. Струка (образован в 1878г.) объединился с Головинским заводом (основан в 1892 г.) товарищества металлических заводов (бывший братьев Экваль) в Петроградский завод наждачно-механических изделий "Струк-Экваль". В октябре 1921 г. переименован в Петроградский наждачно-механический завод "Ильич" треста "Машинострой".

Машинострой Севзаппромбюро ВСНХ РСФСР был образован 30 ноября 1921 г., решением СТО СССР от 19 июля 1924 г. до 20 февраля 1925 г. находился в непосредственном ведении ВСНХ СССР, после чего до 29 июня 1928 г. подчинялся Леноблсовнархозу. Ликвидирован приказом ВСНХ СССР от 19 марта 1930 г. в связи с организацией Всесоюзного объединения котлотурбинной промышленности (Котлотурбина). В его состав входили следующие заводы: «Вулкан», «Ильич» (б.Струк-Экваль), имени Каменева (б.Тильманс), Карла Маркса (б.Новый Лесснер), Свердлова (б.Феникс), Энгельса (б.Айваз); «Интернационал» (б.Артур Коппель), «Красная труба» (б.Северный Трубопрокатный), «Красный путиловец», Металлический, «Пневматика», «Русский Дизель» (б.Нобель), «Экономайзер» (б.Атлас).

В октябре 1921 г. переименован в Петроградский Государственный наждачно-механический завод «Ильич» треста «Машинострой», в 12.1923г. – Петроградский...завод № 37 «Ильич».

С 1925 г. завод – в ведении Отместпрома Ленгубисполкома, в том же году – в ведении Ленинградского гос. наждачно-механического треста ВСНХ РСФСР, в марте 1926 г. – Севзаппромбюро ВСНХ РСФСР, с 1930 г. – Республиканского объединения металлопромышленности ВСНХ РСФСР, с 1931г. – ВОИП. В соответствии с пост. СНК № 574 от 16.07.1931 г. завод им. Ильича передан из «Союзстанкоинструмента» в ведение созданного «Инструментобъединения» ВСНХ. с 1932 г. – треста «Союзабразив» НКТП. В 1934 г. завод разделен на два самостоятельных предприятия: станкостроительный завод им. Ильича и абразивный завод «Ильич». С 1935 г. в ведении завода «Ильич» находится Центральная научно-исследовательская лаборатория абразивов и шлифования (ЦНИИЛАШ)¹⁴. Абразивный завод «Ильич» с августа 1937 г. – в ведении НКМ, с 1939 г. – НКТМ, с 1941 г. – НКСС.

В 1923 г. выпускал карбундовые и наждачные изделия.

¹⁰ ЦГИА СПб. Ф. 569 Оп. 15 Д. 572.

¹¹ ЦГИА СПб. Ф. 569 Оп. 1 Д. 89.

¹² ЦГИА СПб Ф. 682 Оп. 1 Д. 197.

¹³ ЦГИА СПб Ф. 1315 Оп. 1.

¹⁴ Весь Ленинград. Адресная и справочная книга. Издательство Леноблисполкома и Ленсовета. Ленинград, 1935 г.

В соответствии с постановлением ГКО № 99сс от 11.07.1941г. Абразивный завод «Ильич» НКСС подлежал эвакуации в Челябинск на площадку Абразивного завода. В 1941 г. завод был эвакуирован в Челябинск и Ташкент и объединен с эвакуированным туда же станкостроительным заводом им. Ильича в единый Ленинградский государственный станкостроительный завод им. Ильича. В 1945 г. заводы вновь разделены.

С 1946 г. – в ведении Минстанкопрома. С октября 1953г. Ленинградский абразивный завод «Ильич» – в ведении Главинструмента ММ, Главабразива Минстанкопрома (апрель 1954 – 1957 гг.), Управления общего машиностроения ЛенСНХ (июнь 1957 – февраль 1960 гг.), Управления машиностроения ЛенСНХ (февраль 1960 – октябрь 1965 гг.). С октября 1965 г. – в ведении Главабразивалмаза Минстанкопрома. По приказу от 24.12.1976 г. на базе станкостроительного завода им. Ильича как головного предприятия создано ПО «Абразивный завод «Ильич». По приказу от 13.07.1981 г. на базе ЛПО «Абразивный завод «Ильич» и ВНИИАШ (головная организация) создано Ленинградское НПО «Абразивный завод «Ильич». В его состав вошли также абразивный завод «Ильич», Челябинское СКТБ автоматизации и механизации абразивной промышленности, Лужский абразивный завод, Челябинский опытный завод УралВНИИАШа. По приказу от 25.05.1984 г. НПО вновь реорганизовано в ЛПО «Абразивный завод «Ильич» с головным заводом «Ильич», в состав которого вошел также Ленинградский завод «Инструмент»¹⁵.

Производство (2002 г.): абразивный инструмент, инструмент из сверхтвердых материалов.

Численность персонала (1909 г.) – 165 раб., (1915 г.)- 300 раб., 158 (ноябрь 1921 г.) – 150 раб., (2002 г.) – 1100 чел. Гендиректор (2002 г.) – Д. А. Поповский. Директор по маркетингу и продажам (2002 г.) – М. В. Спирин. Технический директор (2002 г.) – Э. Я. Довгаль¹⁶.

С 5 марта 1993 года Решением регистрационной палаты мэрии Санкт-Петербурга зарегистрировано ОАО «Научно-производственное объединение «Прецизионное станкостроение», и с этого же года организация являлась владельцем участка по Красногвардейскому переулку 15, литера А.

В соответствии с 178-ФЗ от 21.12.2001 «О приватизации государственного и муниципального имущества», участок был изъят в государственную собственность. С 29 ноября 2004 года по 1 апреля 2008 года участок был арендован ОАО «Санкт-Петербургский завод прецизионного станкостроения», а с 14 мая 2008 года – выкуплен у Фонда имущества Санкт-Петербурга. Участок составлял 56146 кв.м., кадастровый номер 78:34:4017:31. Административное здание завода К. К. Экваля находилось по адресу: Красногвардейский пер., д. 15, литера К. Площадь здания составляла 302,1 кв.м. и в ведомости описывалось как «здание гаража, корпус №14»¹⁷. Существующий участок под литерой Л площадью 476 кв.м. был утвержден Распоряжением КГА от 29.11.2007 №3840¹⁸.

В 2017 году ГК «ЦДС» разработали проект нового жилого комплекса на территории завода «Ильич». Компания «Тэморт» произвела демонтаж зданий и сооружений общей площадью 13 645,16 м2 на территории Абразивного завода «Ильич» (Красногвардейский пер., 23). В состав демонтируемых сооружений вошло 8-ми этажное здание каркасного типа высотой 35 метров, а также три сблокированных одноэтажных ангара с полуразрушенной кровлей и примыкающие им трехэтажные здания из силикатного кирпича. Демонтированы также: железобетонное сооружение каркасного типа, перекрытого ребристыми плитами; сооружение, перекрытого железобетонными и металлическими фермами, опирающимися на колонны смежных сооружений, закрытых полуразрушенными железобетонными плитами; сооружения каркасного типа, основой которого являлись металлические конструкции из сортового проката. Колонны были по одной длинной оси стальными сварными, по другой - железобетонными. Кровля была многослойной, из профлиста с утеплением, и поврежденной. Внутри сооружения находились разрушенные печи обжига и

¹⁵ ЦГАНТД Ф. Р-454. Оп. 41С. КД.

¹⁶ Петроградский Государственный наждачно-механический завод № 37 «Ильич», Завод абразивного инструмента «Струк и К0», 1-я Российская фабрика наждачных изделий и машиностроительный завод Н.Н. Струка, Петроградский завод наждачно-механических изделий «Струк-Экваль», Ленинградский наждачно-механический завод «Ильич» ВСНХ РСФСР, ВСНХ СССР, НКТП, Абразивный завод «Ильич» НКТП, НКМС, НКТМ, НКСС, Ленинградский абразивный завод «Ильич». Оборонпром. Интернет-ресурс: <https://oboron-prom.ru/page.52.predpriyatiya-21-40.html> (дата обращения: 27.10.2022).

¹⁷ ЦГАЛС СПб Ф. Р-10233 Оп. 32 Д. 79.

¹⁸ Там же

железобетонный монолитный каркас, частично заполненный перегородками из кирпича. Образовавшиеся строительные отходы были вывезены и утилизированы. Завершающим этапом была выполнена планировка территории.

Список источников:**Архивы:**

1. ЦГИА СПб Ф. 569 Оп. 1. Д. 89.
2. ЦГИА СПб. Ф. 513. Оп. 102. Д. 2663.
3. ЦГИА СПб Ф. 515 Оп. 1 Д. 5600.
4. ЦГИА СПб. Ф. 569 Оп. 15 Д. 572.
5. ЦГИА СПб Ф. 682 Оп. 1 Д. 197.
6. ЦГИА СПб Ф. 1315 Оп. 1.
7. ЦГАНТД Ф. Р-454. Оп. 41С. КД.
8. ЦГАИПД СПб Ф. 25 Оп. 2 Д. 4750.
9. ЦГАЛС СПб Ф. Р-10233 Оп. 32 Д. 79.

Библиография:

10. Российская Национальная Библиотека. Шифр: 19.115.3.2–6.
11. Весь Ленинград. Адресная и справочная книга. Издательство Леноблисполкома и Ленсовета. Ленинград, 1935 г.
12. Кириков Б. М., Штиглиц М. С. «Абразивный завод «Ильич»». Адреса Петербурга. №11/23. 14 марта 2004 г.

Интернет-ресурсы:

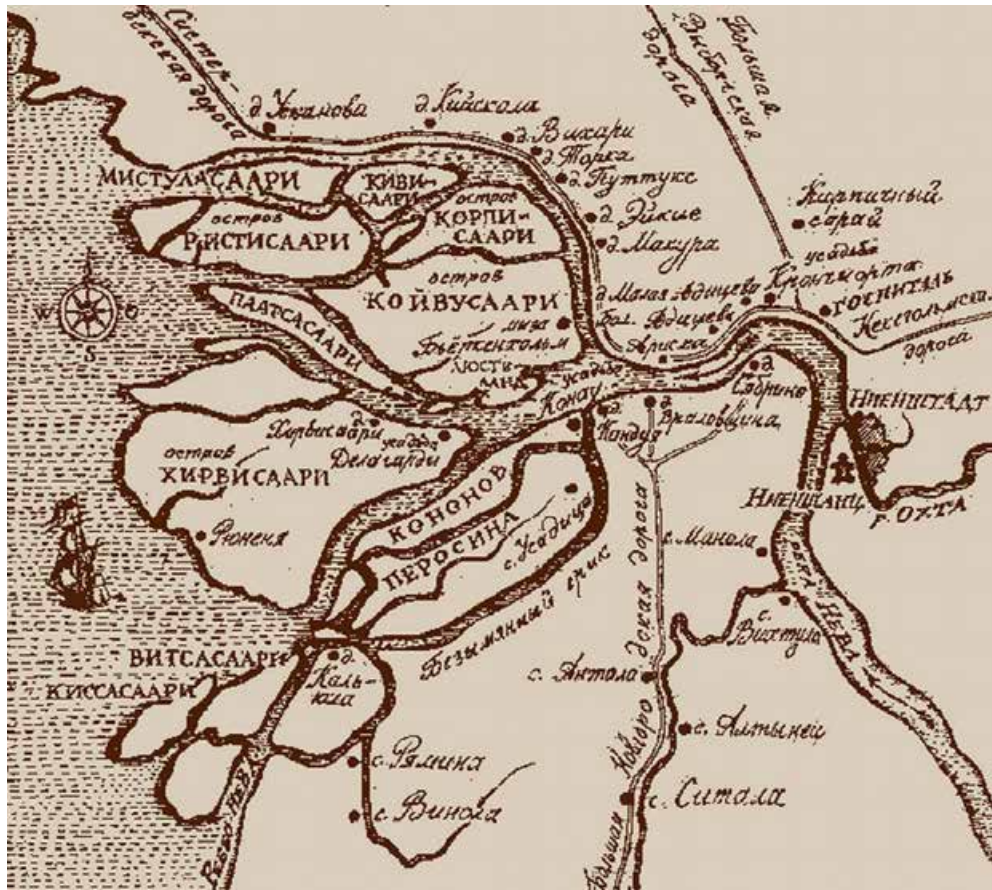
13. Петроградский Государственный наждачно-механический завод № 37 «Ильич», Завод абразивного инструмента «Струк и К0», 1-я Российская фабрика наждачных изделий и машиностроительный завод Н.Н. Струка, Петроградский завод наждачно-механических изделий «Струк-Экваль», Ленинградский наждачно-механический завод «Ильич» ВСНХ РСФСР, ВСНХ СССР, НКТП, Абразивный завод «Ильич» НКТП, НКМС, НКТМ, НКСС, Ленинградский абразивный завод «Ильич». Оборонпром. Интернет-ресурс: <https://oboronprom.ru/page,52,predpriyatiya-21-40.html> (дата обращения: 27.10.2022).

Иконография

Объект культурного наследия регионального значения «Особняк К. К. Экваль»

Список иллюстраций

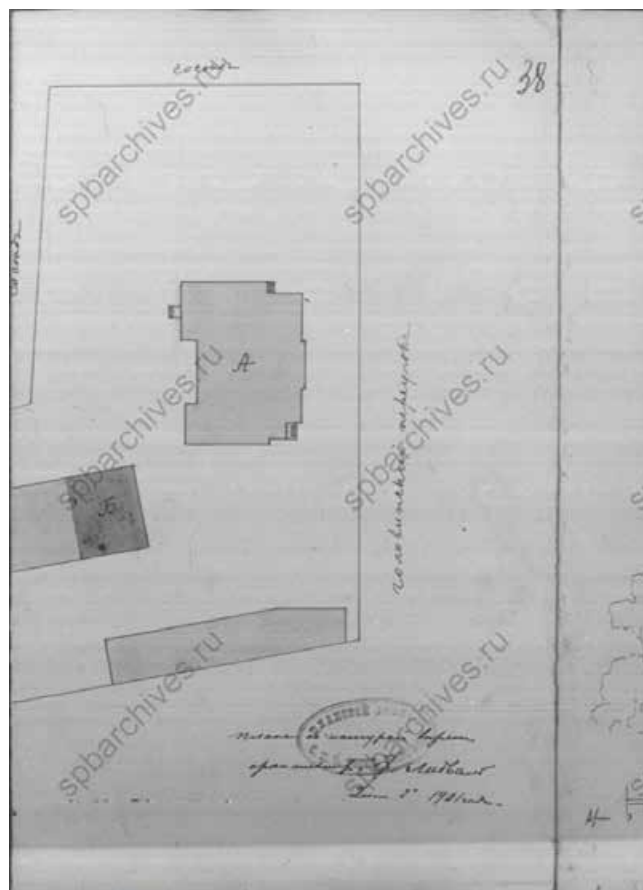
1. Невская дельта до основания Санкт-Петербурга, 1690-е.
2. План Санкт-Петербурга (план Шуберта). 1828 г. Фрагмент. Интернет-ресурс: ЭтоМесто, etomesto.ru
3. План проектируемых сооружений на участке К. К. Экваль. Архитектор Ф. Лидваль. 1901, 2 июня. ЦГИА СПб Ф. 513 Оп. 102 Д. 2663 Л. 38.
4. Фасад лит. А (Особняк К. К. Экваль) со стороны Головинского переулка. Архитекторы Ф. Лидваль и С. Беляев. 1901 г. ЦГИА СПб Ф. 513 Оп. 102 Д. 2663 Л. 39–40.
5. План 1 этажа. Особняк К. К. Экваль. 1901 г. ЦГИА СПб Ф. 513 Оп. 102 Д. 2663 Л. 41.
6. План 2 этажа. Особняк К. К. Экваль. 1901 г. ЦГИА СПб Ф. 513 Оп. 102 Д. 2663 Л. 42.
7. Разрез. Особняк К. К. Экваль. 1901 г. ЦГИА СПб Ф. 513 Оп. 102 Д. 2663 Л. 43, 44.
8. План по Головинскому переулку д. № 15–17, подписан «План с натурой верен, архитектор Ф. Лидваль 13 октября 1905 года». ЦГИА СПб Ф. 513 Оп. 102 Д. 2663 Л. 50.
9. Фасад и разрез лит. Б. 1905 г. ЦГИА СПб Ф. 513 Оп. 102 Д. 2663 Л. 54.
10. План двора С.Петербургского ремесленника Карла Карловича Экваль Выборгской части 2 уч. По Головинскому пер. д. № 15/17 с планом лит. А (здания для мельницы) и лит. В (сторожевой будки). ЦГИА СПб Ф. 513 Оп. 102 Д. 2663 Л. 56.
11. План сторожевой будки лит. В на участке Выборгской части 2 уч. По Головинскому пер. д. № 15/17, принадлежащем К. К. Экваль. ЦГИА СПб Ф. 513 Оп. 102 Д. 2663 Л. 57.
12. Фасад, план и разрез лит. А. ЦГИА СПб Ф. 513 Оп. 102 Д. 2663 Л. 59.
13. Фасад, разрез и план лит. В. ЦГИА СПб Ф. 513 Оп. 102 Д. 2663 Л. 60.
14. План двора С.Петербургского купца Карла Карловича Экваль Выборгской части 2 участка, по Головинскому пер. д. № 15/17 с планом лит. А, лит. В и лит. С. 1910 г. ЦГИА СПб Ф. 513 Оп. 102 Д. 2663 Л. 62.
15. Фасад, план и разрез лит. В. 1910 г. ЦГИА СПб Ф. 513 Оп. 102 Д. 2663 Л. 65.
16. Фасад, план и разрез лит. А. 1910 г. ЦГИА СПб Ф. 513 Оп. 102 Д. 2663 Л. 66.
17. Фасад, план и разрез лит. С. 1910 г. ЦГИА СПб Ф. 513 Оп. 102 Д. 2663 Л. 67.
18. План двора, принадлежащего С.Петербургскому ремесленнику Карлу Карловичу Экваль Выборгской части 2-го участка по Головинскому пер. д. № 15/17. 1911 г. ЦГИА СПб Ф. 513 Оп. 102 Д. 2663 Л. 69.
19. План двора, принадлежащего С.Петербургскому ремесленнику Карлу Карловичу Экваль Выборгской части 2-го участка по Головинскому пер. д. № 15/17. 1911 г. ЦГИА СПб Ф. 513 Оп. 102 Д. 2663 Л. 70.
20. Планы 1 и 2 этажей лит. В. 1911 г. ЦГИА СПб Ф. 513 Оп. 102 Д. 2663 Л. 71, 72.
21. Разрез лит. А. 1911 г. ЦГИА СПб Ф. 513 Оп. 102 Д. 2663 Л. 73.
22. Разрез лит. В. 1911 г. ЦГИА СПб Ф. 513 Оп. 102 Д. 2663 Л. 73.
23. Фасад и план первого этажа лит. А. 1911 г. ЦГИА СПб Ф. 513 Оп. 102 Д. 2663 Л. 75.
24. Разрез и план второго этажа лит. А. 1911 г. ЦГИА СПб Ф. 513 Оп. 102 Д. 2663 Л. 76.
25. Фасад лит. А, В, С и Д. 1911 г. ЦГИА СПб Ф. 513 Оп. 102 Д. 2663 Л. 78, 79, 80.
26. План двора принадлежащего С.Петербургскому Ремесленнику Карлу Карловичу Экваль Выборгской части 2 участка по Головинскому переулку № 15–17. 1913 г. ЦГИА СПб Ф. 513 Оп. 102 Д. 2663 Л. 82, 83.
27. Фасад, план и разрез лит. А. 1913 г. ЦГИА СПб Ф. 513 Оп. 102 Д. 2663 Л. 84.
28. Фасад, план и разрез лит. В. 1913 г. ЦГИА СПб Ф. 513 Оп. 102 Д. 2663 Л. 85, 86.
29. Бывший шведский моторный завод братьев Экваль. Красногвардейский (бывший Головинский) переулок, дом 15 лит Б. 1915 – 1917. Интернет-ресурс: pastvu.ru .
30. Фото фрагмента фасада особняка К. К. Экваль, выходящего на Красногвардейский переулок. Дата фотофиксации и автор неизвестны. Архив КГИОП, п. 1326.



Илл. 1. Невская дельта до основания Санкт-Петербурга, 1690-е.



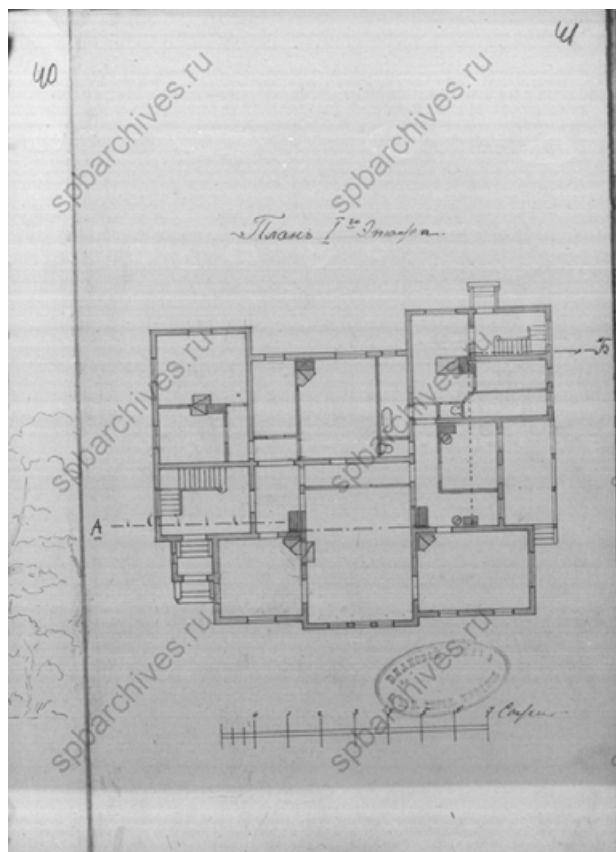
Илл. 2. План Санкт-Петербурга (план Шуберта). 1828 г. Фрагмент. Интернет-ресурс: ЭтоМесто, etomesto.ru, дата обращения: 25.10.2022.



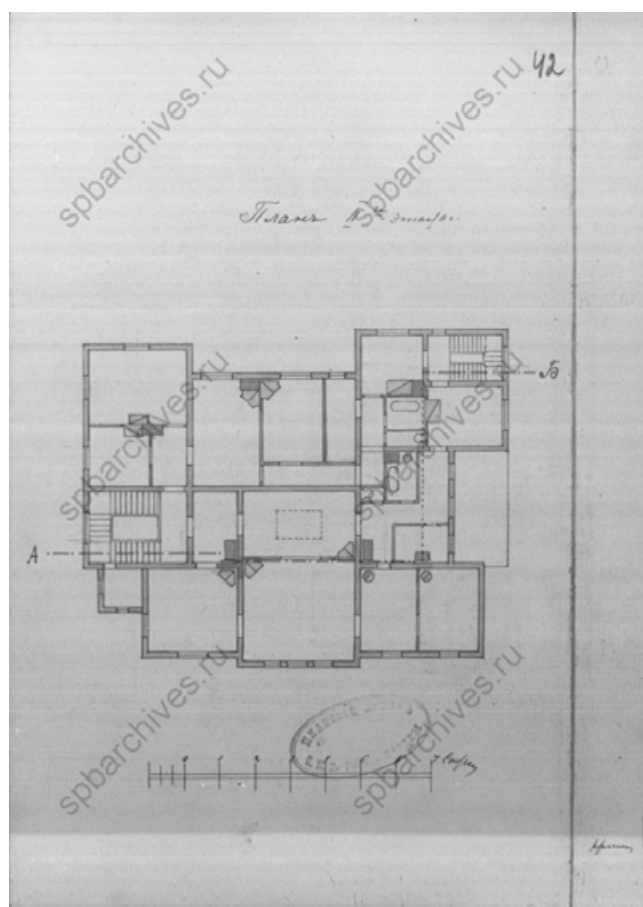
Илл. 3. План проектируемых сооружений на участке К. К. Экваля. Архитектор Ф. Лидваль. 1901, 2 июня. ЦГИА СПб Ф. 513 Оп. 102 Д. 2663 Л. 38.



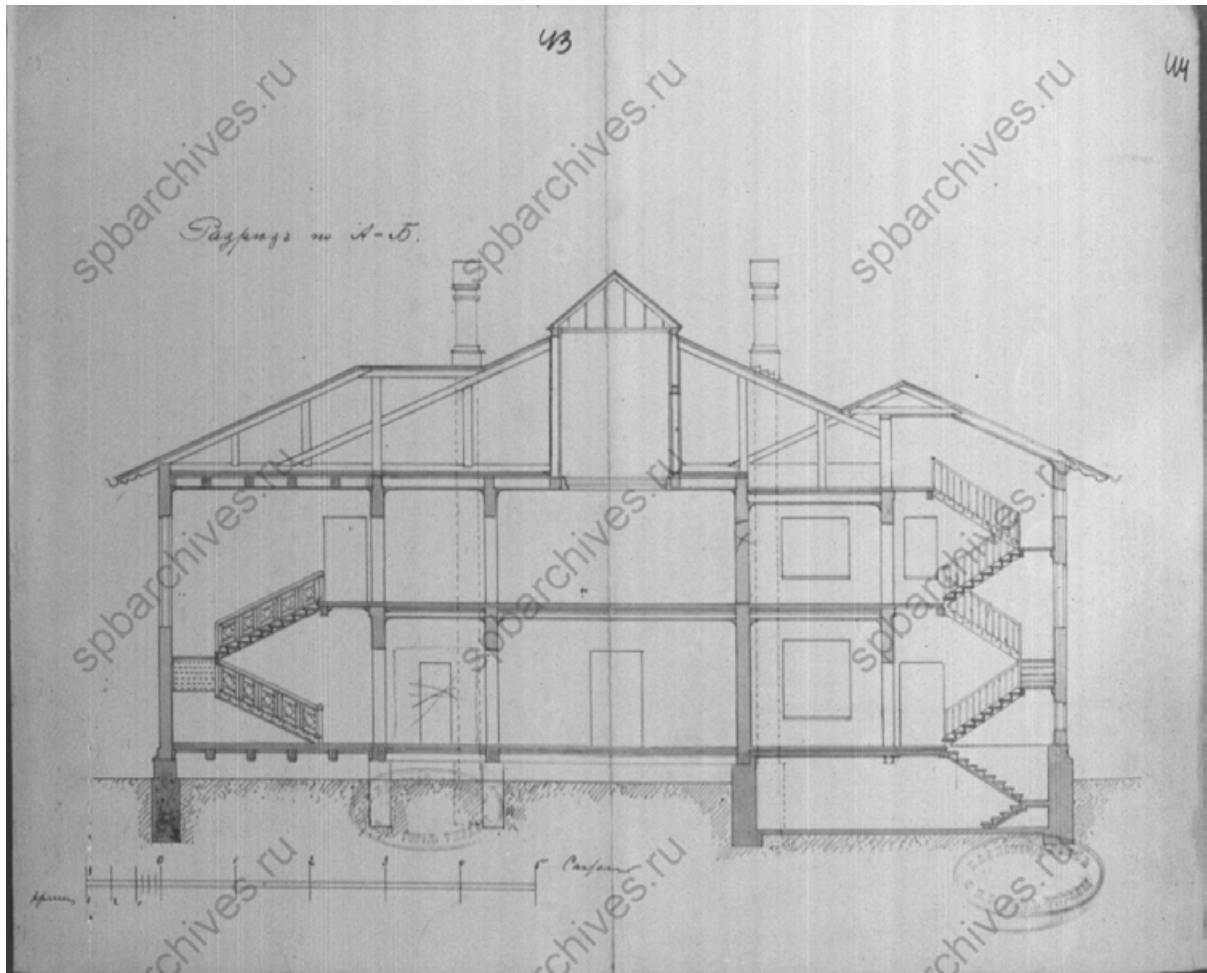
Илл. 4. Фасад лит. А (Особняк К. К. Экваля) со стороны Головинского переуллка. Архитекторы Ф. Лидваль и С. Беляев. 1901 г.
ЦГИА СПб Ф. 513 Оп. 102 Д. 2663 Л. 39–40.



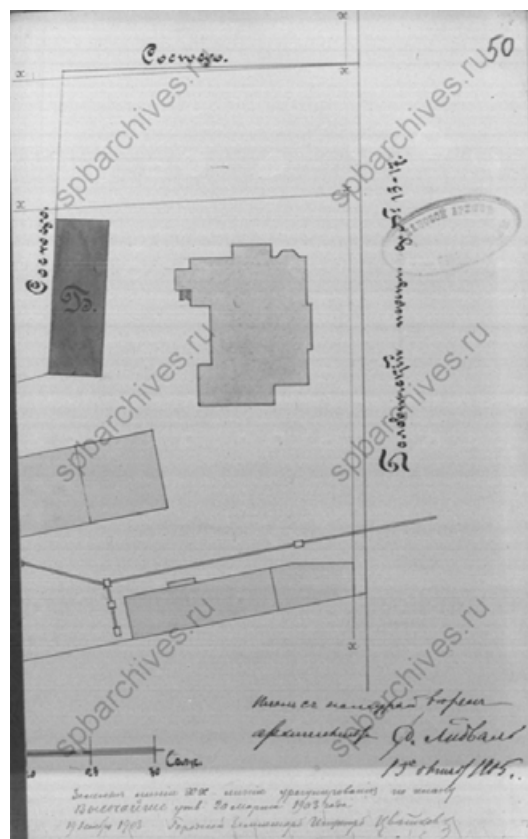
Илл. 5. План 1 этажа. Особняк К. К. Экваля. 1901 г.
ЦГИА СПб Ф. 513 Оп. 102 Д. 2663 Л. 41.



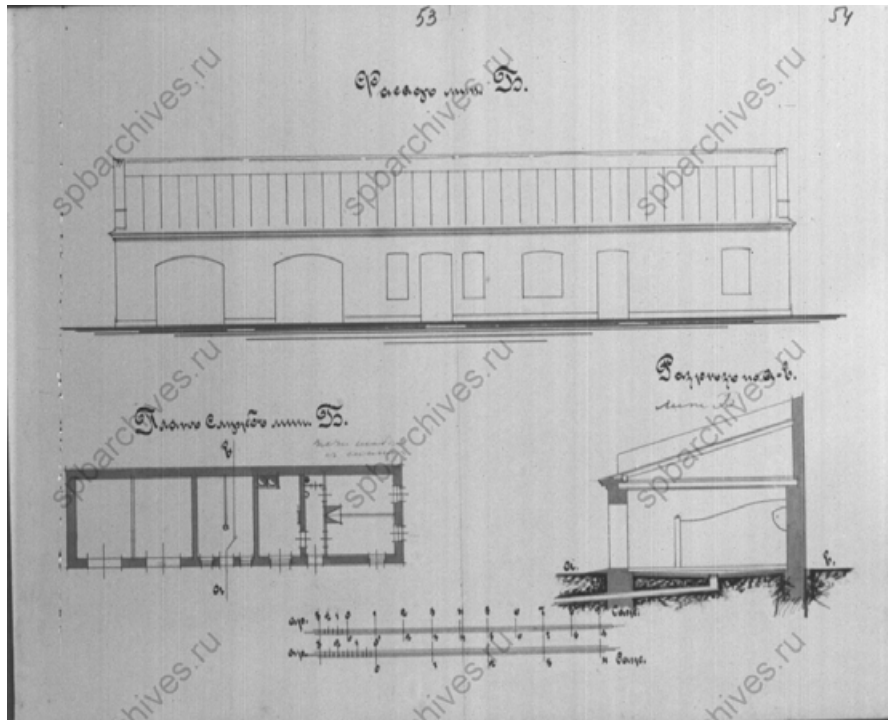
Илл. 6. План 2 этажа. Особняк К. К. Экваля. 1901 г.
ЦГИА СПб Ф. 513 Оп. 102 Д. 2663 Л. 42.



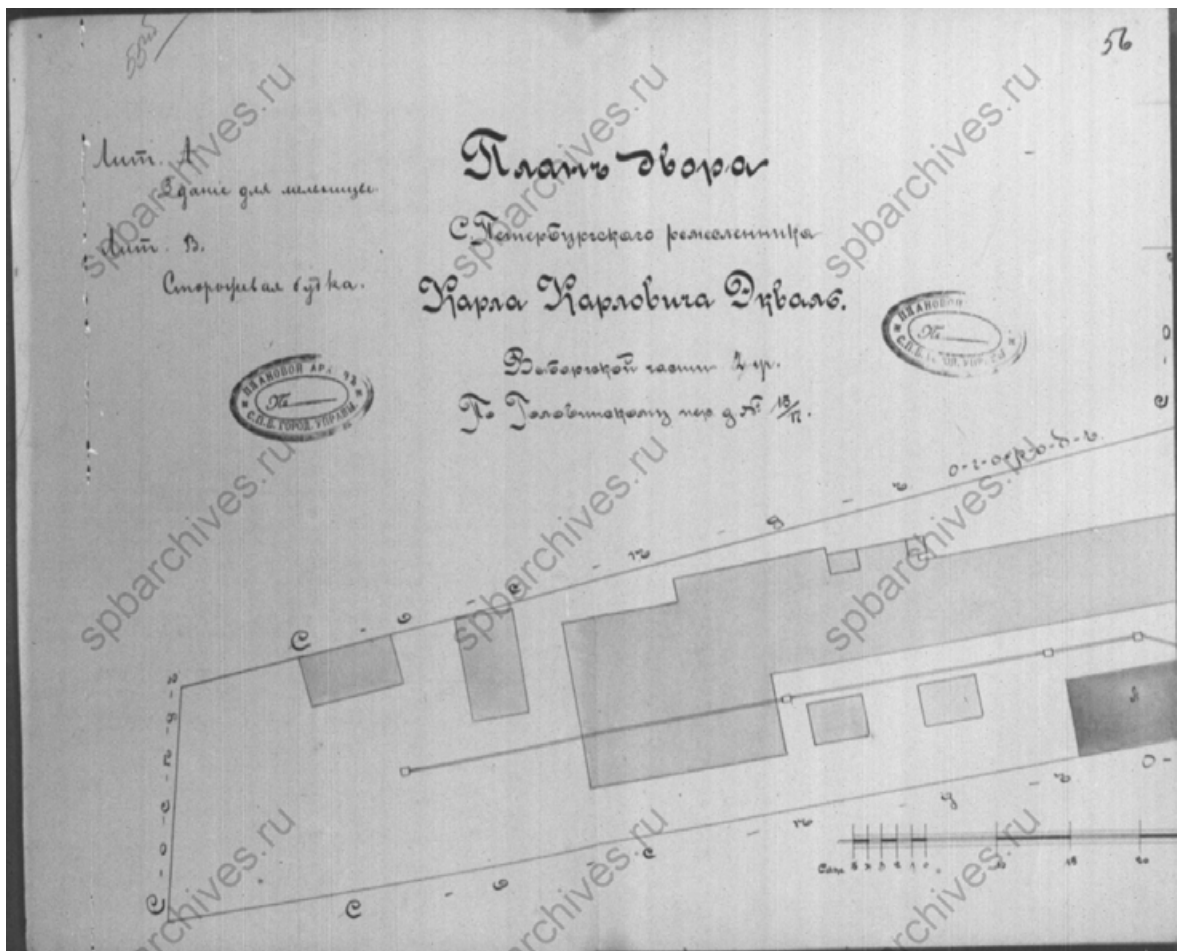
Илл. 7. Разрез. Особняк К. К. Экваля. 1901 г.
ЦГИА СПб Ф. 513 Оп. 102 Д. 2663 Л. 43, 44.



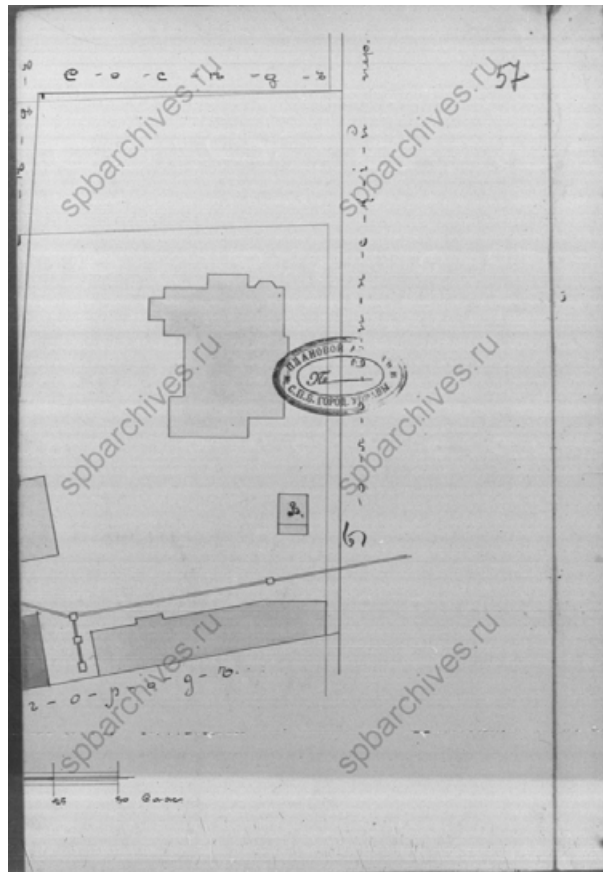
Илл. 8. План по Головинскому переулку д. № 15–17, подписан «План с натурой верен, архитектор Ф. Лидваль 13 октября 1905 года». ЦГИА СПб Ф. 513 Оп. 102 Д. 2663 Л. 50.



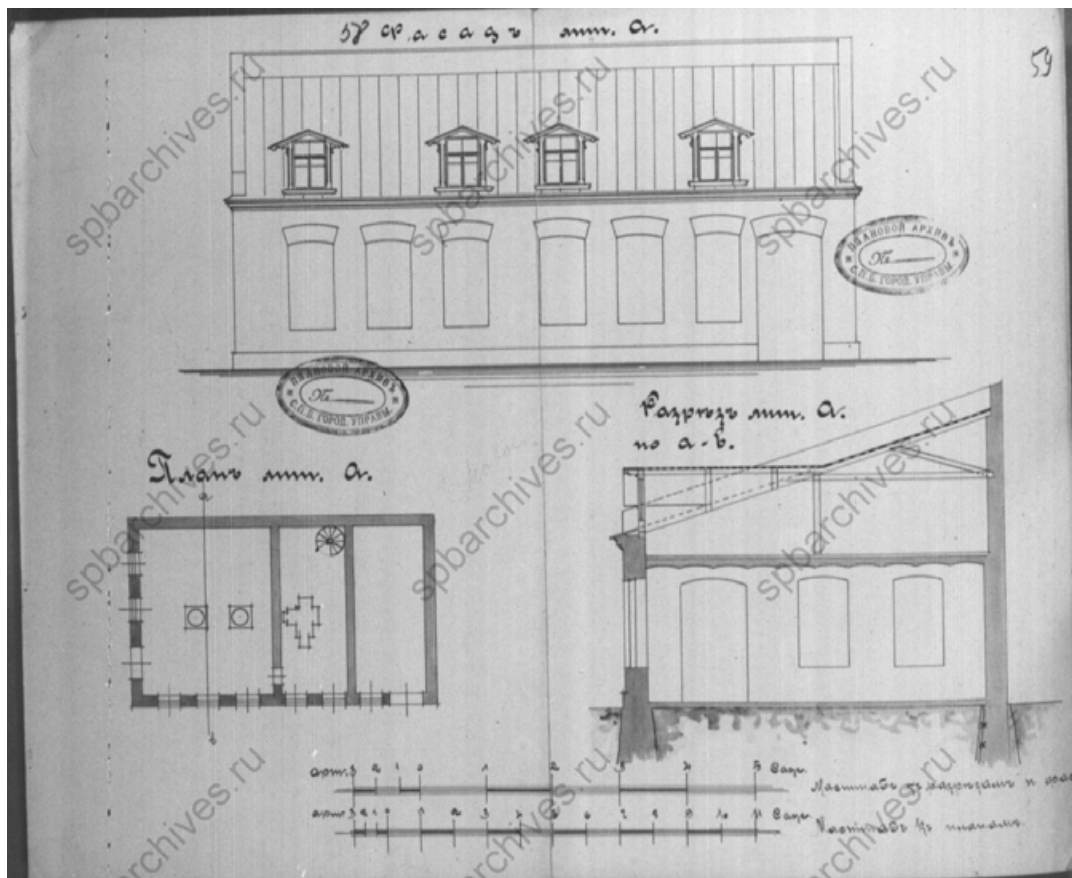
Илл. 9. Фасад и разрез лит. Б. 1905 г. ЦГИА СПб Ф. 513 Оп. 102 Д. 2663 Л. 54.



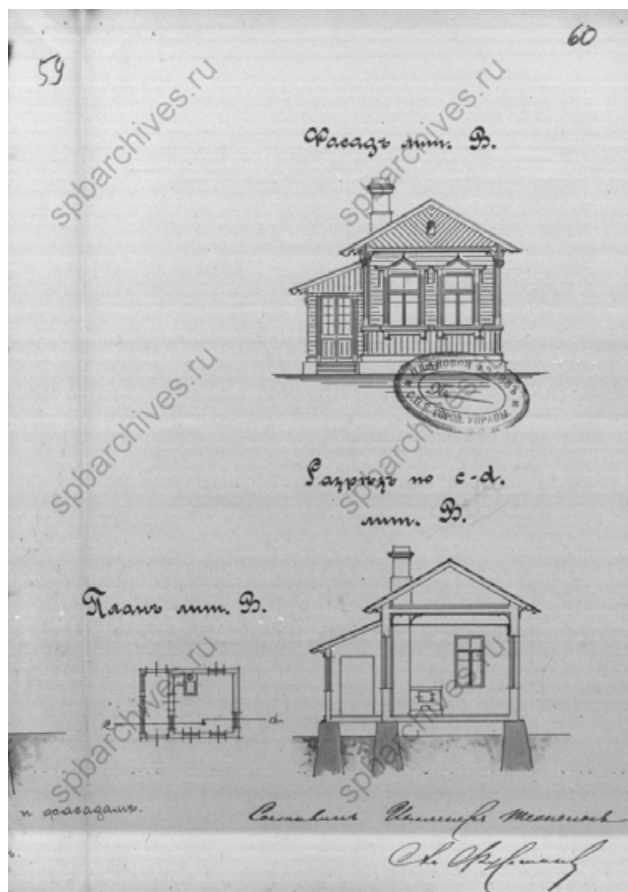
Илл. 10. План двора С.Петербургского ремесленника Карла Карловича Экваль Выборгской части 2 уч. По Головинскому пер. д. № 15/17 с планом лит. А (здания для мельницы) и лит. В (сторожевой будки). ЦГИА СПб Ф. 513 Оп. 102 Д. 2663 Л. 56.



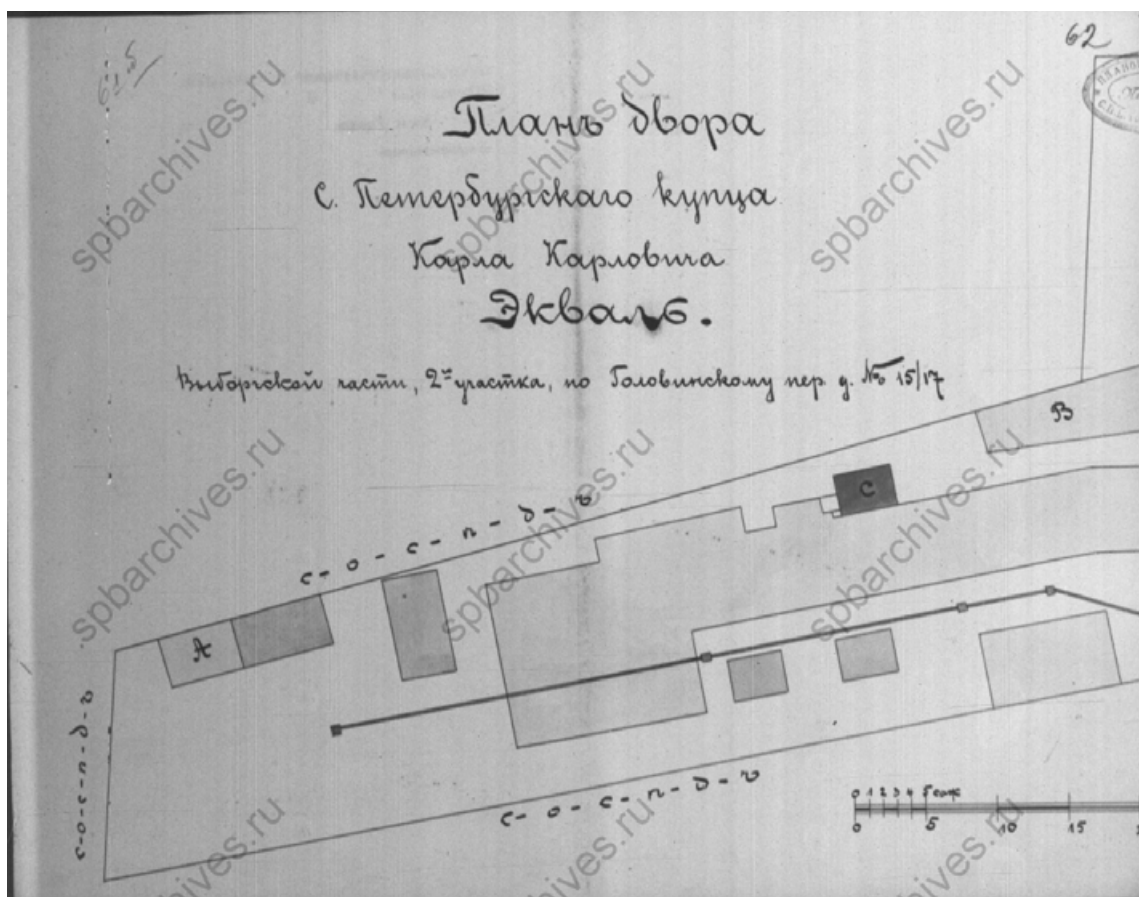
Илл. 11. План сторожевой будки лит. В на участке Выборгской части 2 уч. По Головинскому пер. д. №15/17, принадлежащем К. К. Экваль. ЦГИА СПб Ф. 513 Оп. 102 Д. 2663 Л. 57.



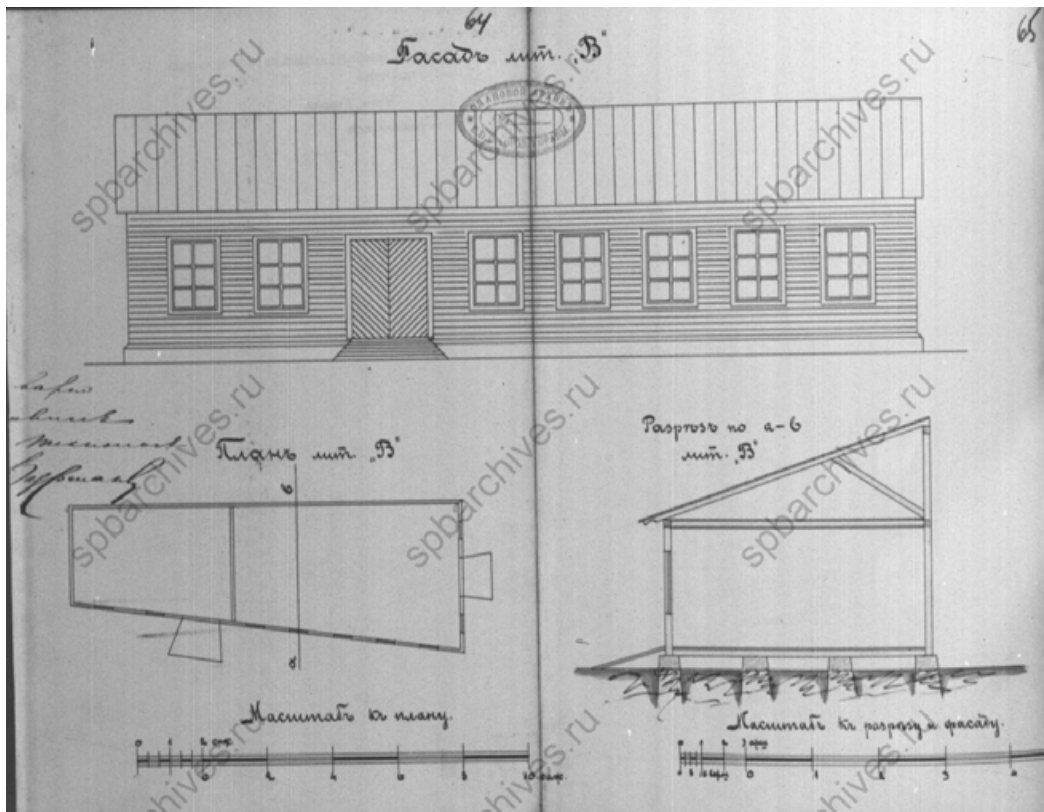
Илл. 12. Фасад, план и разрез лит. А. ЦГИА СПб Ф. 513 Оп. 102 Д. 2663 Л. 59.



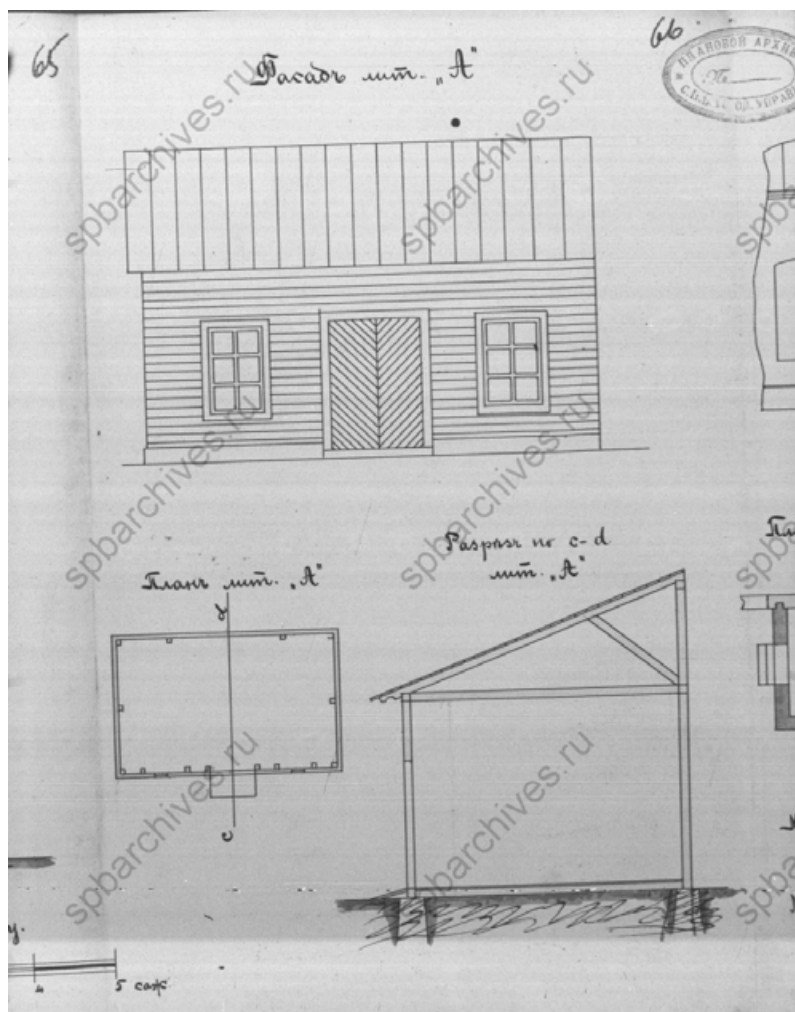
Илл. 13. Фасад, разрез и план лит. В. ЦГИА СПб Ф. 513 Оп. 102 Д. 2663 Л. 60.



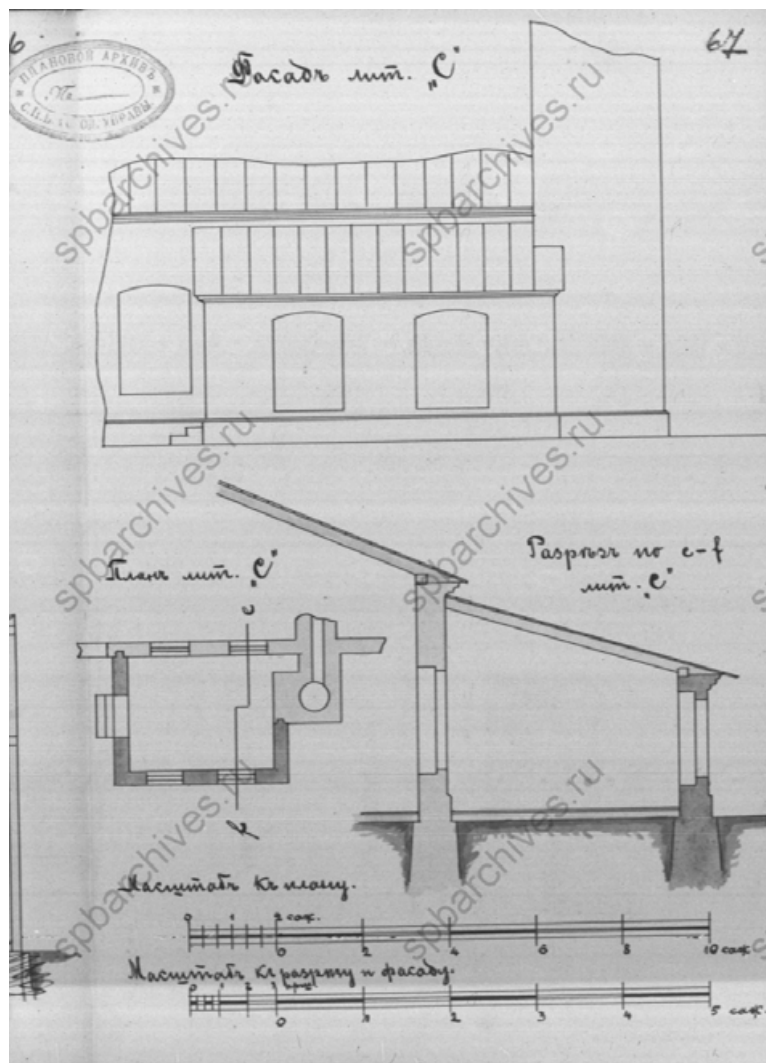
Илл. 14. План двора С.Петербургского купца Карла Карловича Экваль Выборгской части 2 участка, по Головинскому пер. д. № 15/17 с планом лит. А, лит. В и лит. С. 1910 г. ЦГИА СПб Ф. 513 Оп. 102 Д. 2663 Л. 62.



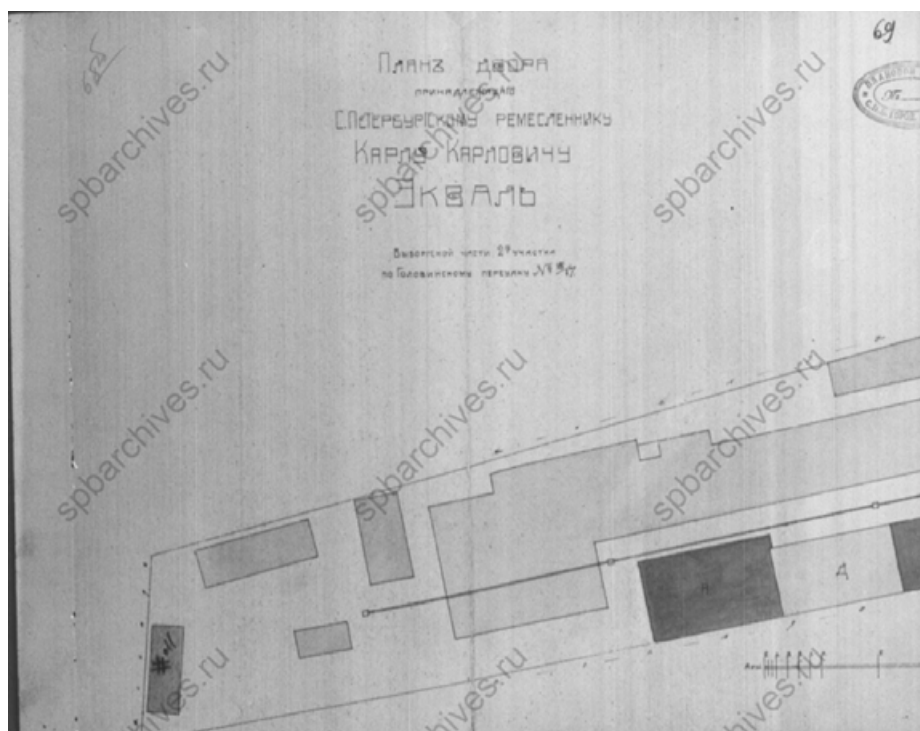
Илл. 15. Фасад, план и разрез лит. В. 1910 г. ЦГИА СПб Ф. 513 Оп. 102 Д. 2663 Л. 65.



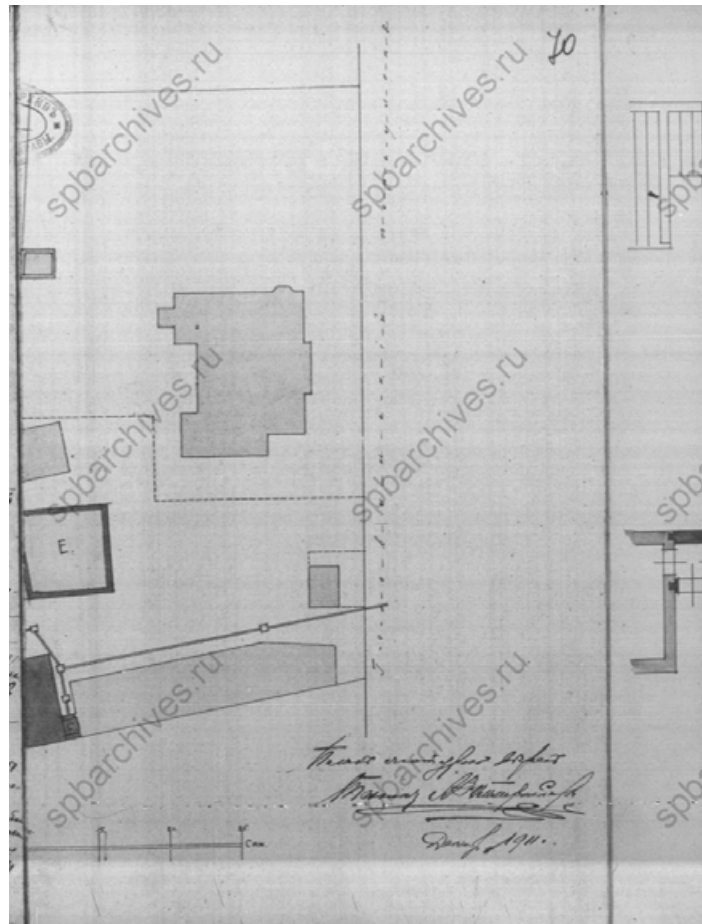
Илл. 16. Фасад, план и разрез лит. А. 1910 г. ЦГИА СПб Ф. 513 Оп. 102 Д. 2663 Л. 66.



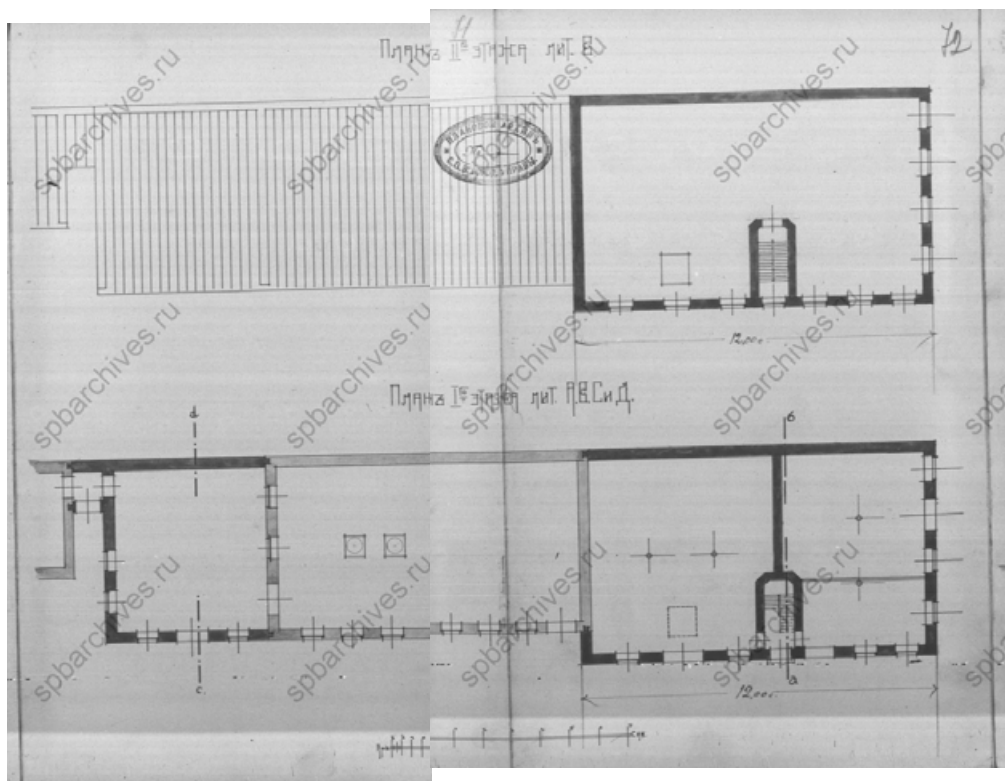
Илл. 17. Фасад, план и разрез лит. С. 1910 г. ЦГИА СПб Ф. 513 Оп. 102 Д. 2663 Л. 67.



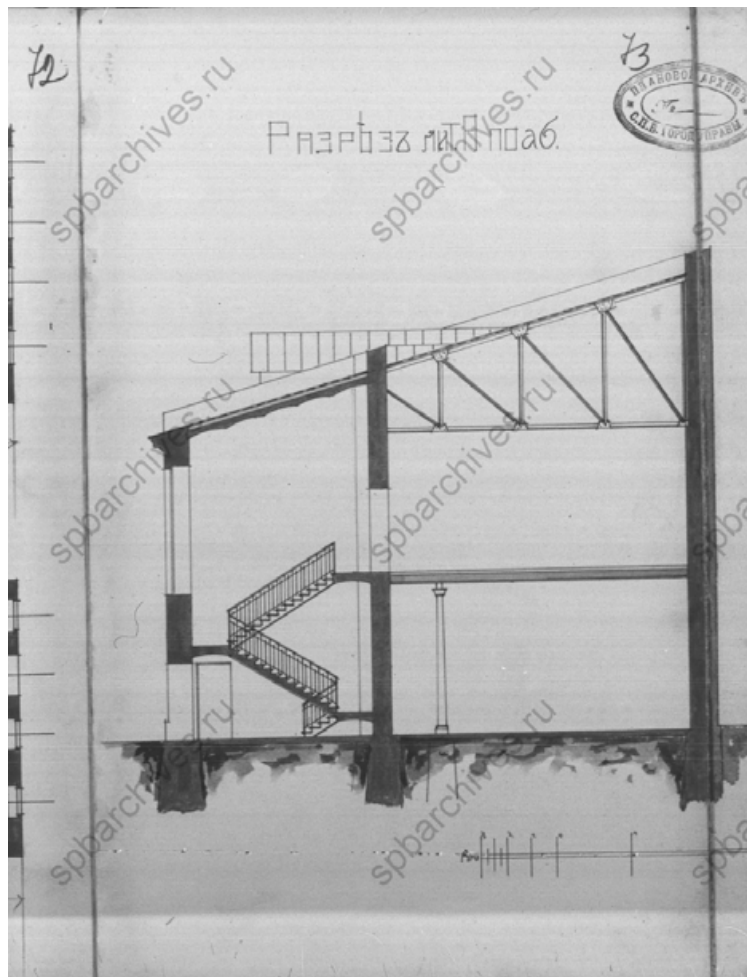
Илл. 18. План двора, принадлежащего С.Петербургскому ремесленнику Карлу Карловичу Экваль Выборгской части 2-го участка по Головинскому пер. д. № 15/17. 1911 г. ЦГИА СПб Ф. 513 Оп. 102 Д. 2663 Л.69.



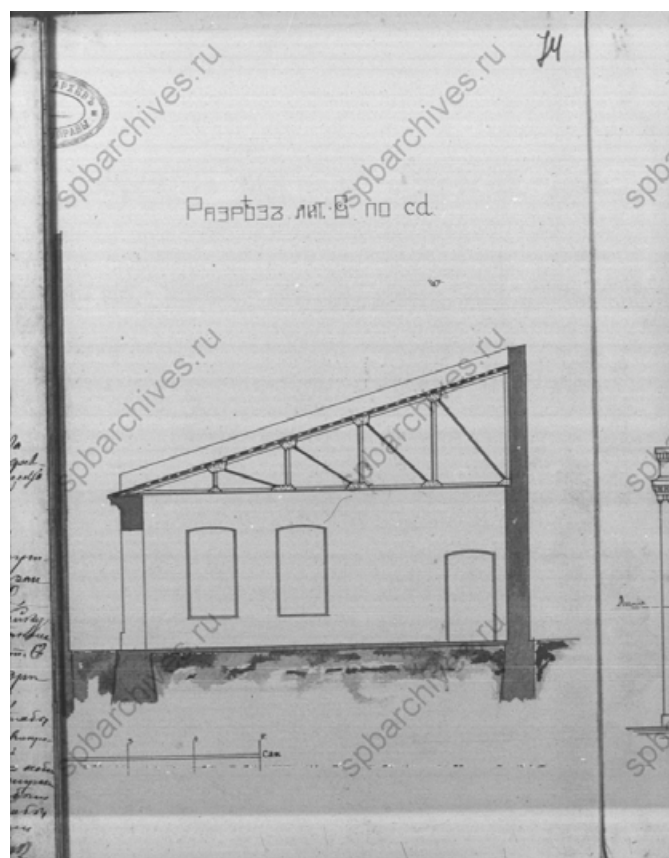
Илл. 19. План двора, принадлежащего С.Петербургскому ремесленнику Карлу Карловичу Экваль
Выборгской части 2-го участка по Головинскому пер. д. № 15/17. 1911 г. ЦГИА СПб Ф. 513 Оп.
102 Д. 2663 Л.70.



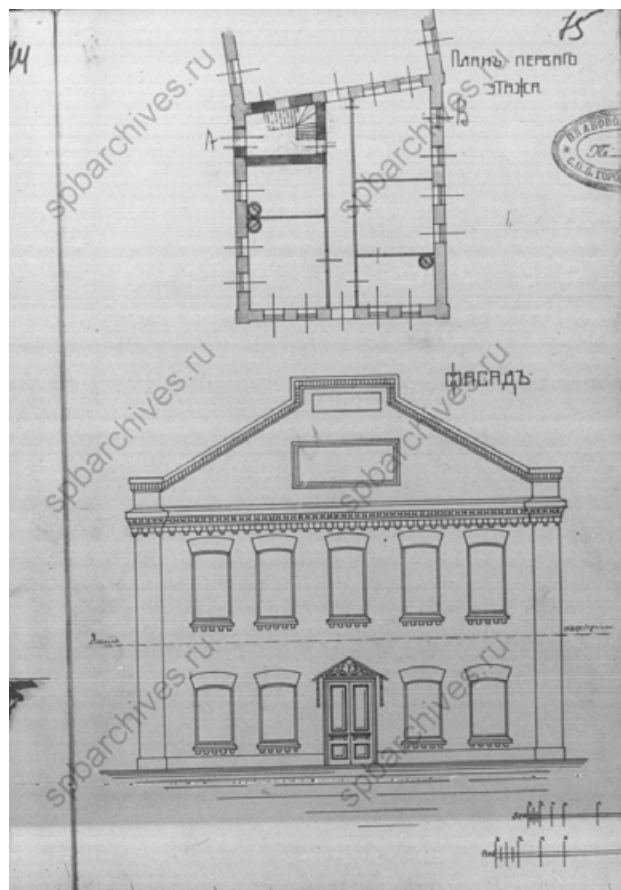
Илл. 20. Планы 1 и 2 этажей лит. В. 1911 г. ЦГИА СПб Ф. 513 Оп. 102 Д. 2663 Л.71, 72.



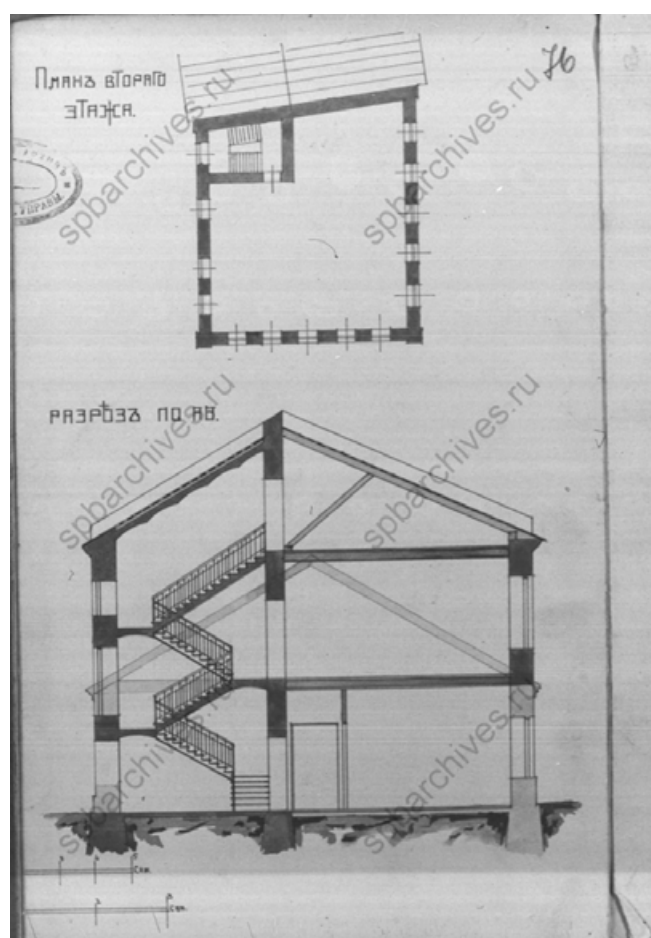
Илл. 21. Разрез лит. А. 1911 г. ЦГИА СПб Ф. 513 Оп. 102 Д. 2663 Л. 73.



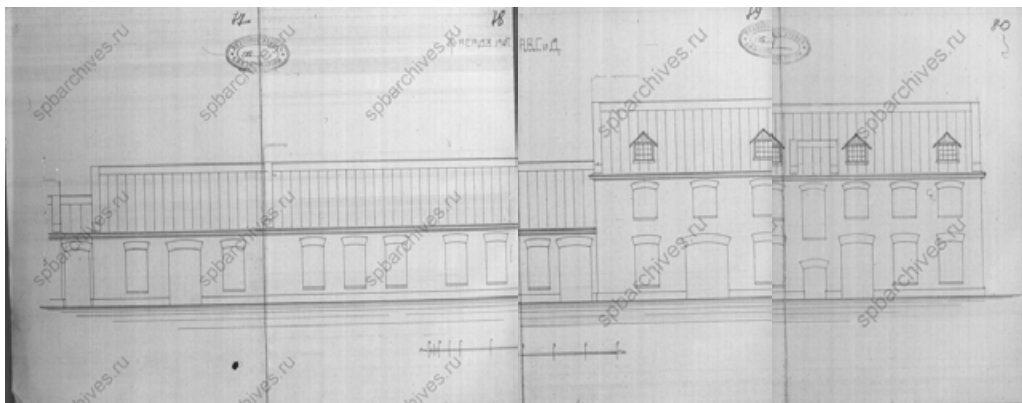
Илл. 22. Разрез лит. В. 1911 г. ЦГИА СПб Ф. 513 Оп. 102 Д. 2663 Л. 73.



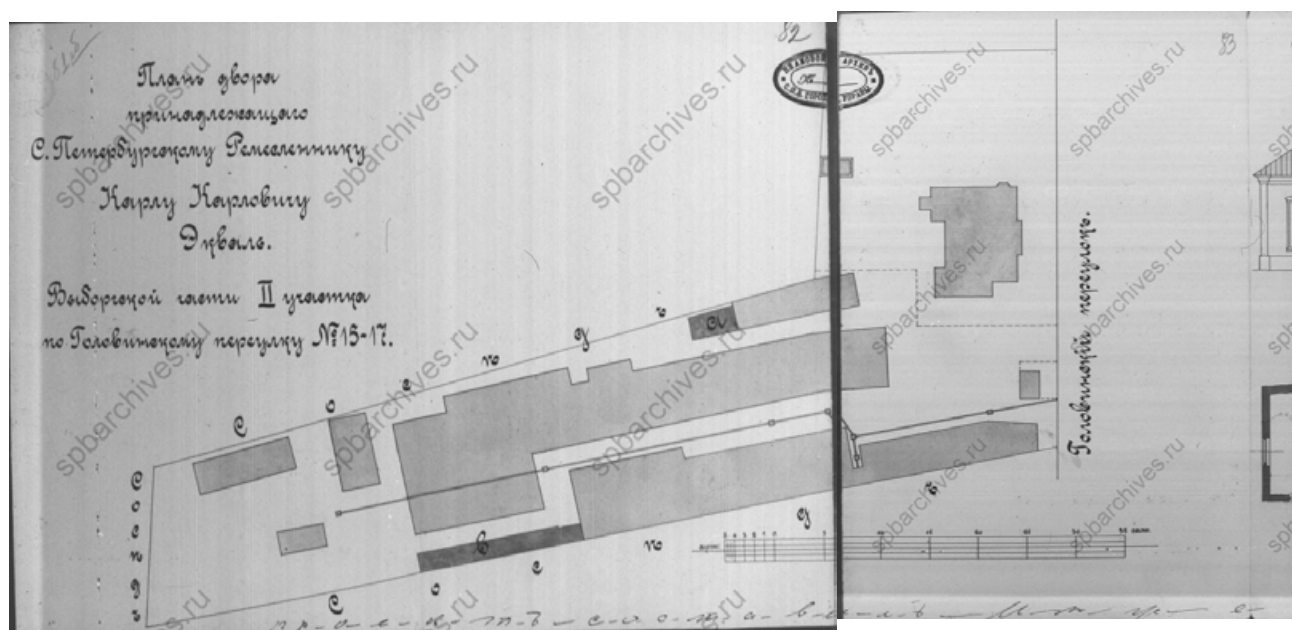
Илл. 23. Фасад и план первого этажа лит. А. 1911 г. ЦГИА СПб Ф. 513 Оп. 102 Д. 2663 Л.75.



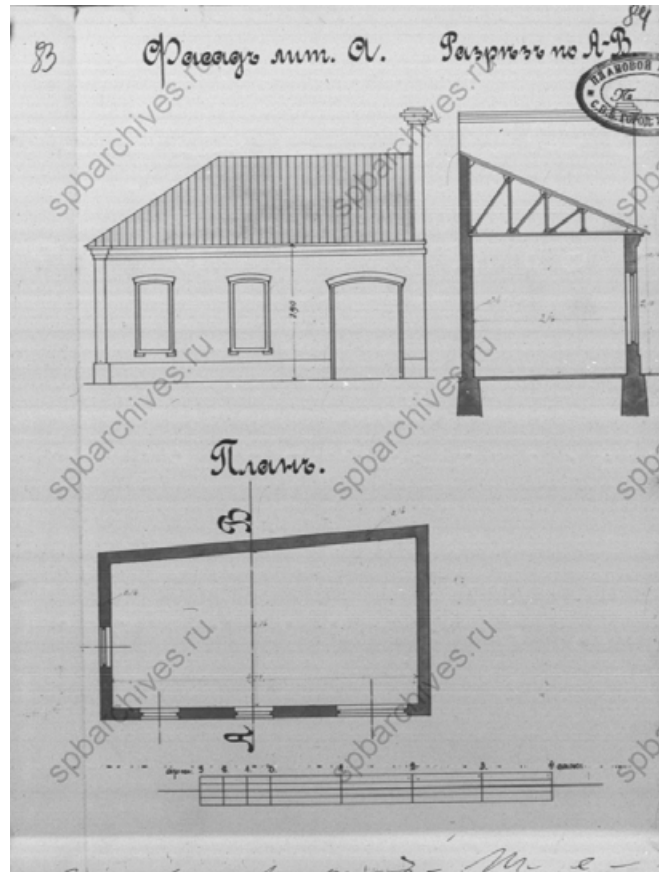
Илл. 24. Разрез и план второго этажа лит. А. 1911 г. ЦГИА СПб Ф. 513 Оп. 102 Д. 2663 Л.76.



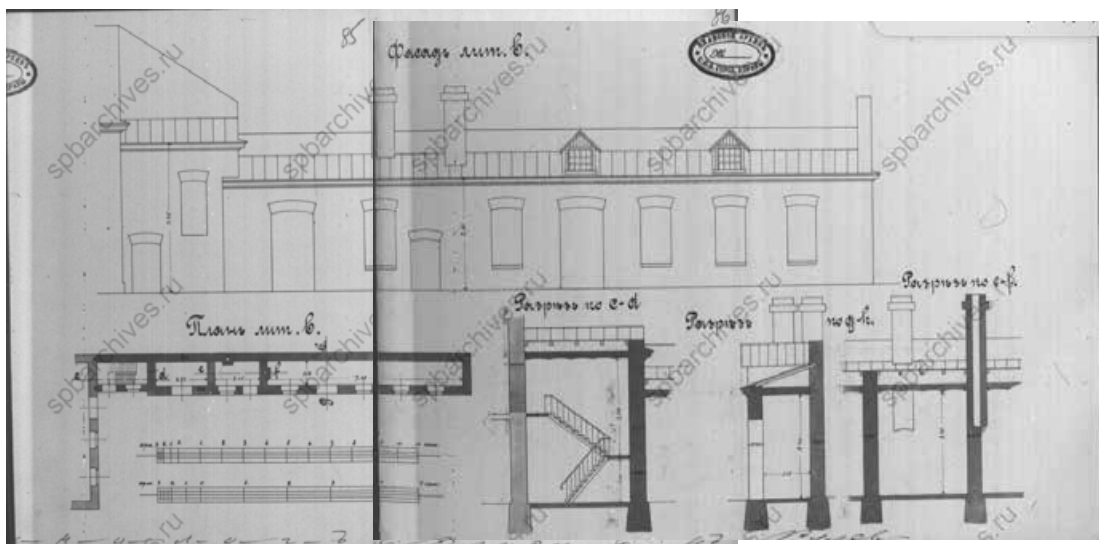
Илл. 25. Фасад лит. А, В, С и Д. 1911 г. ЦГИА СПб Ф. 513 Оп. 102 Д. 2663 Л.78, 29, 80.



Илл. 26. План двора принадлежащего С.Петербургскому Ремесленнику Карлу Карловичу Экваль Выборгской части 2 участка по Головинскому переулку №15-17. 1913 г. ЦГИА СПб Ф. 513 Оп. 102 Д. 2663 Л.82, 83.




Илл. 27. Фасад, план и разрез лит. А. 1913 г. ЦГИА СПб Ф. 513 Оп. 102 Д. 2663 Л.84.



Илл. 28. Фасад, план и разрез лит. В. 1913 г. ЦГИА СПб Ф. 513 Оп. 102 Д. 2663 Л.85, 86.



Илл. 29. Бывший шведский моторный завод братьев Экваль. Красногвардейский (бывший Головинский) переулок, дом 15 лит Б. 1915 – 1917. Интернет-ресурс: pastvu.ru (дата обращения: 27.10.2022).

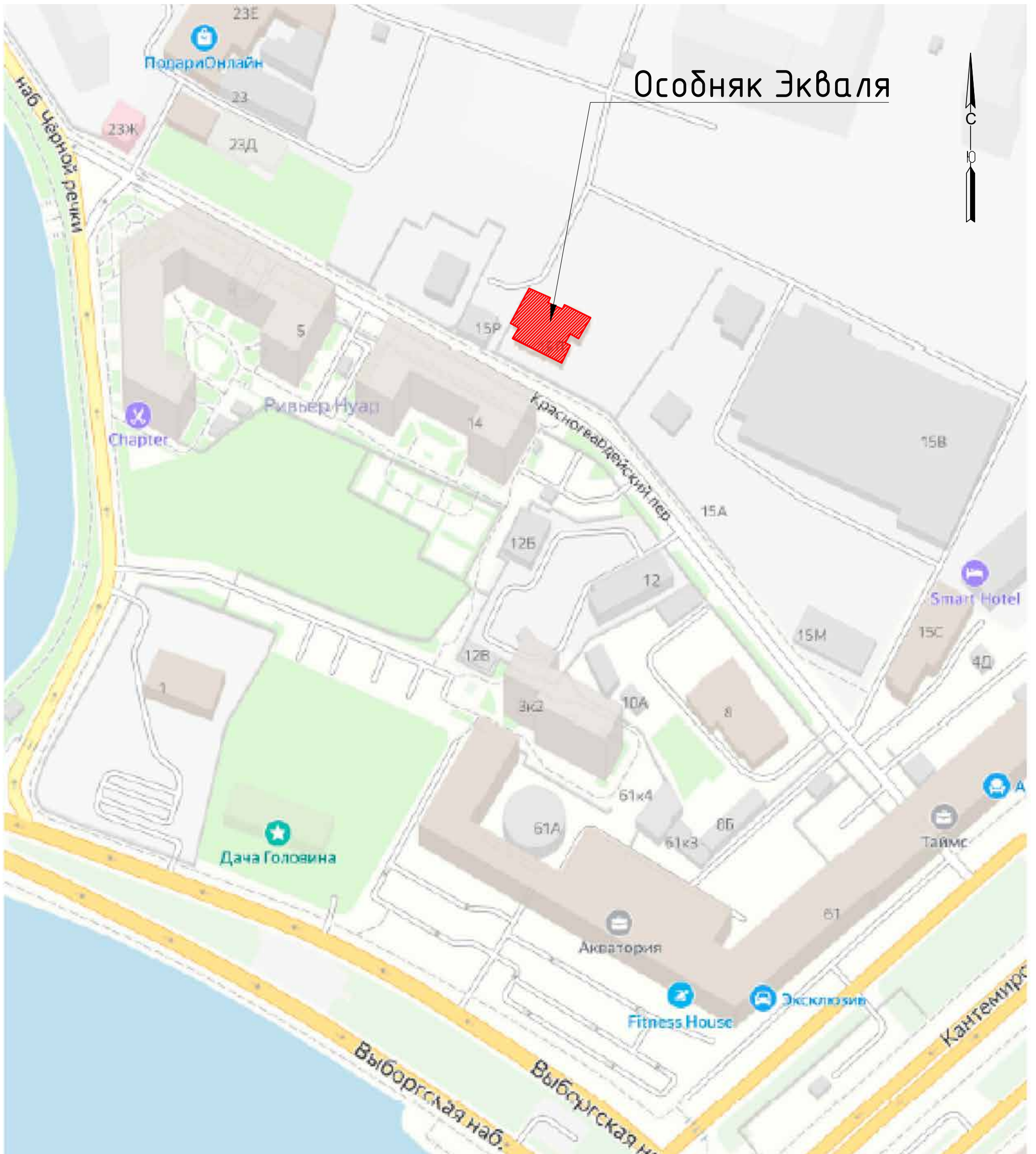


Илл. 30. Фото фрагмента фасада особняка К. К. Экваля, выходящего на Красногвардейский переулок. Дата фотофиксации и автор неизвестны. Архив КГИОП, п. 1326.

Приложение №14

Ситуационный план (материалы проекта)

Ситуационный план



Приложение №15

*Разрешение на проведение работ по сохранению объекта культурного наследия
№01-26-3095/23-0-1 от 16.11.2023 г.*



ПРАВИТЕЛЬСТВО САНКТ-ПЕТЕРБУРГА

**КОМИТЕТ ПО ГОСУДАРСТВЕННОМУ КОНТРОЛЮ, ИСПОЛЬЗОВАНИЮ И ОХРАНЕ
ПАМЯТНИКОВ ИСТОРИИ И КУЛЬТУРЫ
(КГИОП)**

пл. Ломоносова, д. 1, Санкт-Петербург, 191023. Тел. (812) 417-43-03, Факс (812) 710-42-45
E-mail: kgiop@gov.spb.ru https://www.gov.spb.ru, http://kgiop.ru

№ _____

исх. №

Per. № 01-26-3095/23-0-0 от 30.10.2023

№01-26-3095/23-0-1 от 16.11.2023

РАЗРЕШЕНИЕ

на проведение работ по сохранению объекта культурного наследия регионального значения

В соответствии с пунктом 2 статьи 45 Федерального закона от 25 июня 2002 года № 73-ФЗ "Об объектах культурного наследия (памятников истории и культуры) народов Российской Федерации"

Выдано

Общество с ограниченной ответственностью «ВОССТАНОВЛЕНИЕ»

(полное наименование юридического лица с указанием его организационно-правовой формы или

Ф.И.О. - индивидуального предпринимателя-проводящей (го) работы по сохранению объектов культурного наследия)

ИНН

7	8	1	4	7	8	4	0	0	4	-	-
---	---	---	---	---	---	---	---	---	---	---	---

ОГРН/ОГРНИП

1	2	0	7	8	0	0	1	6	7	3	8	7	-	-
---	---	---	---	---	---	---	---	---	---	---	---	---	---	---

Адрес места нахождения
(места жительства)

197374

(индекс)

Санкт-Петербург

(Субъект Российской Федерации, город)

ул. Школьная, д. 73, к. 2, лит. А, пом. 19-Н, оф. 2

(улица) (дом) (корп./стр.) (офис/кв.)

Лицензия на осуществление деятельности по сохранению объектов культурного наследия:

Выдана

№ МКРФ 21506

(№ лицензии)

23.07.2021

(дата выдачи лицензии)

Виды работ

Научно-исследовательские и изыскательские работы
в рамках разработки проектной документации

на объекте культурного наследия:

объект культурного наследия регионального значения «Административное здание
завода К.К.Экваля» (основание: решение Малого Совета Санкт-Петербургского
горсовета от 07.09.1993 № 327)

(наименование и категория историко-культурного значения объекта культурного наследия)

Санкт-Петербург, Красногвардейский пер, д. 15, литера Л

(адрес места нахождения объекта культурного наследия по данным органов технической инвентаризации)

Основание для выдачи разрешения:
 Договор - подряда (контракт) на
 выполнение работ:

Договор от 24.10.2022 № 22/10/15-ПД
(дата и №)

Заклученный с: Общество с ограниченной ответственностью «Управляющая
 компания «ФОРТИС-Инвест»

ИНН	7	7	0	7	7	5	7	4	4	7	-	-			
ОГРН/ОГРНИП	1	1	1	7	7	4	6	7	0	2	3	2	5	-	-

Адрес места нахождения
 (места жительства)

195112 <small>(индекс)</small>	Санкт-Петербург <small>(Субъект Российской Федерации, город)</small>
пр. Новочеркасский, д. 33, корп. 2, литера А, пом. 12-Н/1 <small>(улица) (дом) (корп./стр.) (офис/кв.)</small>	

Согласно	- Задание КГИОП от 19.01.2023 № 01-21-3219/22-0-1 - программа комплексных научных исследований
----------	---

(наименование проектной документации, рабочей документации, или схем (графического плана))

Разработанной Общество с ограниченной ответственностью
 «ВОССТАНОВЛЕНИЕ»
(полное наименование с указанием организационно-правовой формы организации)

ИНН	7	8	1	4	7	8	4	0	0	4	-	-			
ОГРН/ОГРНИП	1	2	0	7	8	0	0	1	6	7	3	8	7	-	-

Лицензия на осуществление деятельности по
 сохранению объектов культурного наследия

№ МКРФ 21506 <small>(№ лицензии)</small>	23.07.2021 <small>(дата выдачи лицензии)</small>
---	---

Адрес места нахождения
 организации

197374 <small>(индекс)</small>	Санкт-Петербург <small>(Субъект Российской Федерации, город)</small>
ул. Школьная, д. 73, к. 2, лит. А, пом. 19-Н, оф. 2 <small>(улица) (дом) (корп./стр.) (офис/кв.)</small>	

Согласованной	-
---------------	---

(наименование органа, дата и № согласования документации)

Авторский надзор:	-
-------------------	---

(должность, Ф.И.О.)

(полное наименование с указанием организационно-правовой формы организации)

ИНН	-	-	-	-	-	-	-	-	-	-	-	-			
ОГРН/ОГРНИП	-	-	-	-	-	-	-	-	-	-	-	-	-	-	-

Лицензия на осуществление деятельности по
 сохранению объектов культурного наследия

- <small>(№ лицензии)</small>	- <small>(дата выдачи лицензии)</small>
----------------------------------	--

Адрес места нахождения
 организации

- <small>(индекс)</small>	- <small>(Субъект Российской Федерации, город)</small>
------------------------------	---

-

(улица) (дом) (корп./стр.) (офис/кв.)

Договор (приказ)
на осуществление
авторского надзора и
научного руководства

-

(дата и №)

Научное руководство:	-
----------------------	---

(должность, Ф.И.О.)

-

(наименование документа, дата и №)

Технический надзор:	-
---------------------	---

(должность, Ф.И.О.)

-

(полное наименование с указанием организационно-правовой формы организации)

Договор (приказ)
на осуществление
технического надзора:

-

(дата и №)

ИНН
ОГРН/ОГРНИП

-	-	-	-	-	-	-	-	-	-	-	-	-	-	-
-	-	-	-	-	-	-	-	-	-	-	-	-	-	-

Адрес места нахождения
организации

-	-
---	---

(индекс) (Субъект Российской Федерации, город)

-

(улица) (дом) (корп./стр.) (офис/кв.)

Разрешение выдано на срок до «15» декабря 2024 года

**Временно исполняющий
обязанности заместителя
председателя**

Должность уполномоченного лица
КГИОП

**ДОКУМЕНТ ПОДПИСАН
ЭЛЕКТРОННОЙ ПОДПИСЬЮ**

Сертификат 009F76E9A5DF96DDFB7E80B770DA26AA16
Владелец: Ломакина Елена Евгеньевна
Действителен с 24.10.2023 по 16.01.2025

Е.Е. Ломакина
(Ф.И.О.)

Обязательства организации, осуществляющей работы по настоящему разрешению

1. На месте проведения работ иметь заверенное в установленном порядке настоящее разрешение и необходимую проектную документацию для выполнения работ по сохранению объекта культурного наследия, включенного в единый государственный реестр объектов культурного наследия (памятников истории и культуры) народов Российской Федерации, или выявленного объекта культурного наследия (далее - Объект).

2. Выполнять условия настоящего разрешения, не допуская отступлений и изменений проекта в натуре без надлежащего разрешения организаций, согласовавших проектную документацию.

3. Проводить систематические научно-исследовательские работы в процессе проведения работ на Объекте.

4. Обеспечить научную фиксацию Объекта в процессе проведения работ, дополнительные обмеры, фотографирование до начала работ, в процессе их проведения и после окончания работ.

5. Обеспечить сохранение всех элементов Объекта, обнаруженных раскрытием в процессе исследований и проведения работ на Объекте.

6. Своевременно составлять акты на скрытые работы и этапы работ.

7. Вести Общий журнал производства работ.

8. Приостанавливать работы на основании принятых решений уполномоченных органов государственной охраны объектов культурного наследия, научного руководства, авторского и технического надзора.

9. В случае необходимости продолжения проведения работ на Объекте при истечении срока действия настоящего разрешения получить новое разрешение.

10. После окончания действия настоящего разрешения и по окончании выполненных работ представить к приемке работ по сохранению Объекта выполненные работы для оформления Акта приемки выполненных работ по сохранению Объекта.

11. После выполнения работ по сохранению Объекта лицо, осуществлявшее научное руководство проведением этих работ и авторский надзор за их проведением, в течение девяноста рабочих дней со дня выполнения указанных работ представляет в соответствующий орган охраны объектов культурного наследия, выдавший разрешение на проведение указанных работ, отчетную документацию, включая научный отчет о выполненных работах.

12. Настоящее разрешение подтверждает соблюдение заказчиком норм законодательства об объектах культурного наследия и не является подтверждением соблюдения норм иных областей действующего законодательства, а также не отменяет необходимости их соблюдения при выполнении соответствующих работ по сохранению Объекта.

Вед. архитектор
(должность получившего разрешение)

[Подпись]
(подпись)

Лоскоцкий Е.В.
(Ф.И.О.)

" _____ " _____ 20 _____ г.

Исполнитель

К.А. Склокина

8 (812) 710-45-68

(ФИО)

(телефон)

Ю.М. Харчилава

8 (812) 710-45-58

(ФИО)

(телефон)