



Общество с ограниченной ответственностью
«Союз Экспертов Северо - Запада»

Юридический адрес: 190020, г. Санкт-Петербург, вн. тер. г. муниципальный округ
Екатерингофский, наб. Обводного канала, д. 199-201, литера В, помещ. 11-н, этаж 1
ИНН 7810900757, КПП 783801001,
р/с 40702810690080000443 в ПАО «БАНК «САНКТ-ПЕТЕРБУРГ»
к/с 30101810900000000790, БИК 044030790, ОКВЭД 73.20, ОКПО 76208335,
ОКТМО 4037000000, ОКАТО 40264565000, ОКОГУ 4210014, ОКФС 16,
ОКОПФ 12165, ОГРН 1147847420511 дата регистрации 02.12.2014
Телефон: +7(812)318 12 20
email: expertiza-szd@mail.ru

1

УТВЕРЖДАЮ
ООО «Союз Экспертов Северо-Запада»
Генеральный директор
М.П. Фефелова

«22» января 2024 г.

Акт

по результатам государственной историко-культурной экспертизы проектной документации на проведение работ по сохранению объекта культурного наследия федерального значения «Набережная» по адресу: Санкт-Петербург, Дворцовая наб. – левый берег р. Невы, от Троицкого моста до Дворцового моста, объекта культурного наследия федерального значения «Спуски лестничные» по адресу: Санкт-Петербург, Дворцовая наб. – левый берег р. Невы, от Троицкого моста до Дворцового моста, входящих в состав объекта культурного наследия федерального значения «Набережная Дворцовая» по адресу: Санкт-Петербург, участок набережной реки Невы «Прачечный мост-Верх. Лебяжий мост», участок набережной реки Невы «Верх. Лебяжий мост-Троицкий мост», участок набережной реки Невы «Троицкий мост-Эрмитажный мост», участок набережной реки Невы «Эрмитажный мост-Дворцовый мост», объекта культурного наследия регионального значения «Кировский мост» по адресу: Санкт-Петербург, через реку Неву, и объекта культурного наследия регионального значения «Кировский мост» по адресу: Санкт-Петербург, через реку Неву: «Работы по сохранению объекта культурного наследия федерального значения «Набережная Дворцовая», расположенного по адресу: г. Санкт-Петербург, Дворцовая наб. – левый берег р. Невы от Троицкого моста до Дворцового моста, и работы по сохранению объекта культурного наследия регионального значения «Кировский мост», расположенного по адресу: через реку Неву, соединяет Суворовскую площадь и Троицкую площадь (приспособление для современных условий (прокладка кабеля, установка оборудования на существующих опорах)», шифр: ПД-01-05/2023, разработанной ООО «Г.О.С.» в 2023 году

г. Санкт-Петербург

«22» января 2024 г.

Настоящая государственная историко-культурная экспертиза проведена обществом с ограниченной ответственностью «Союз Экспертов Северо-Запада»

(ООО «СЭС»), ИНН 7810900757, адрес: 190020, г. Санкт-Петербург, вн. тер. г., Обводного канала наб., д. 199-201, литера В, помещ. 11-н, этаж 1 в составе экспертной комиссии (приложение № 13. Копии протоколов заседаний экспертной комиссии) на основании договора № Э-56-23 от 27.10.2023 на проведение государственной историко-культурной экспертизы, дополнительного соглашения № 1 от 30.11.2023 г. (приложение № 12. Копия договора на проведение государственной историко-культурной экспертизы).

1. Дата начала и дата окончания проведения экспертизы:

Настоящая государственная историко-культурная экспертиза проведена в период с 27 октября 2023 года по 22 января 2024 года.

2. Место проведения экспертизы:

г. Санкт-Петербург.

3. Заказчик экспертизы:

ИП Кудряшов Тарас Александрович, ИНН: 470305394796.

4. Сведения об экспертах:

1) Председатель экспертной комиссии:

ФИО	Матвеев Борис Михайлович
Образование	Высшее – Московский ордена Ленина и ордена Трудового Красного Знамени государственный педагогический институт имени В.И. Ленина, аспирантура СПбГАСУ
Специальность	Теория и история архитектуры, реставрация и реконструкция историко-архитектурного наследия
Ученая степень (звание) (при наличии)	Кандидат архитектуры
Стаж работы	44 года
Место работы и должность	ООО «Союз Экспертов Северо-Запада»; должность – эксперт по проведению государственной историко-культурной экспертизы
Реквизиты решения уполномоченного органа по аттестации экспертов на проведение экспертизы с указанием объектов экспертизы	Приказ об аттестации Минкультуры России от 23.06.2021 № 1039, от 09.11.2021 № 1809. Профиль экспертной деятельности (объекты экспертизы): - проектная документация на проведение работ по сохранению объектов культурного наследия; - выявленные объекты культурного наследия в целях обоснования целесообразности включения данных

	<p>объектов в реестр;</p> <ul style="list-style-type: none"> - документы, обосновывающие включение объектов культурного наследия в реестр; - документы, обосновывающие исключение объектов культурного наследия из реестра; - документы, обосновывающие изменение категории историко-культурного значения объекта культурного наследия.
--	--

2) Ответственный секретарь экспертной комиссии:

ФИО	Филипович Максим Иванович
Образование	Высшее - СПбГАСУ
Специальность	инженер-реставратор
Ученая степень (звание) (при наличии)	-
Стаж работы	20 лет
Место работы и должность	ООО «Союз Экспертов Северо-Запада»; должность – эксперт по проведению государственной историко-культурной экспертизы
Реквизиты решения уполномоченного органа по аттестации экспертов на проведение экспертизы с указанием объектов экспертизы)	<p>Приказ об аттестации Минкультуры России от 27.10.2022 № 2081, от 13.01.2023 № 65.</p> <p>Профиль экспертной деятельности (объекты экспертизы):</p> <ul style="list-style-type: none"> - выявленные объекты культурного наследия в целях обоснования целесообразности включения данных объектов в реестр; - документы, обосновывающие включение объектов культурного наследия в реестр; - документация или разделы документации, обосновывающие меры по обеспечению сохранности объекта культурного наследия, включенного в реестр, выявленного объекта культурного наследия либо объекта, обладающего признаками объекта культурного наследия, при проведении земляных, мелиоративных, хозяйственных работ, указанных в статье 30 Федерального закона от 25.06.2002 № 73-ФЗ «Об объектах культурного наследия (памятниках истории и культуры) народов Российской Федерации» работ по использованию лесов и иных работ в границах территории объекта культурного наследия либо на земельном участке, непосредственно связанном с земельным участком в

	<p>границах территории объекта культурного наследия;</p> <ul style="list-style-type: none"> - проектная документация на проведение работ по сохранению объекта культурного наследия; - документы, обосновывающие исключение объектов культурного наследия из реестра.
--	---

3) Член экспертной комиссии:

ФИО	Бревдо Наталья Ивановна
Образование	Высшее – СПбГУ
Специальность	химия
Ученая степень (звание) (при наличии)	-
Стаж работы	44 года
Место работы и должность	ООО «Союз Экспертов Северо-Запада»; должность – эксперт по проведению государственной историко-культурной экспертизы
Реквизиты решения уполномоченного органа по аттестации экспертов на проведение экспертизы с указанием объектов экспертизы)	<p>Приказ об аттестации Минкультуры России от 16.12.2021 № 2139.</p> <p>Профиль экспертной деятельности (объекты экспертизы):</p> <ul style="list-style-type: none"> - проектная документация на проведение работ по сохранению объектов культурного наследия; - документация или разделы документации, обосновывающие меры по обеспечению сохранности объекта культурного наследия, включенного в реестр, выявленного объекта культурного наследия либо объекта, обладающего признаками объекта культурного наследия, при проведении земляных, мелиоративных, хозяйственных работ, указанных в статье 30 Федерального закона от 25.06.2002 № 73-ФЗ «Об объектах культурного наследия (памятниках истории и культуры) народов Российской Федерации» работ по использованию лесов и иных работ в границах территории объекта культурного наследия либо на земельном участке, непосредственно связанном с земельным участком в границах территории объекта культурного наследия.

5. Информация о том, что в соответствии с законодательством Российской Федерации эксперт (эксперты) несет ответственность за

достоверность сведений, изложенных в заключении:

Настоящая государственная историко-культурная экспертиза проведена в соответствии со статьями 28, 29, 30, 31, 32 Федерального закона от 25.06.2002 № 73-ФЗ «Об объектах культурного наследия (памятниках истории и культуры) народов Российской Федерации» и Положением о государственной историко-культурной экспертизе, утвержденным постановлением Правительства Российской Федерации от 15.07.2009 № 569.

В соответствии с законодательством Российской Федерации эксперты несут ответственность за достоверность сведений, изложенных в заключении.

Председатель экспертной
комиссии

Матвеев Б.М.

(подписано усиленной электронной подписью)

Ответственный секретарь
экспертной комиссии

Филипович М.И.

(подписано усиленной электронной подписью)

Член экспертной
комиссии

Бревдо Н.И.

(подписано усиленной электронной подписью)

6. Цели и объекты экспертизы:

6.1. Цели экспертизы:

Определение соответствия проектной документации на проведение работ по сохранению объекта культурного наследия федерального значения «Набережная» по адресу: Санкт-Петербург, Дворцовая наб. – левый берег р. Невы, от Троицкого моста до Дворцового моста, объекта культурного наследия федерального значения «Спуски лестничные» по адресу: Санкт-Петербург, Дворцовая наб. – левый берег р. Невы, от Троицкого моста до Дворцового моста, входящих в состав объекта культурного наследия федерального значения «Набережная Дворцовая» по адресу: Санкт-Петербург, участок набережной реки Невы «Прачечный мост-Верх. Лебяжий мост», участок набережной реки Невы «Верх. Лебяжий мост-Троицкий мост», участок набережной реки Невы «Троицкий мост-Эрмитажный мост», участок набережной реки Невы «Эрмитажный мост-Дворцовый мост», и объекта культурного наследия регионального значения «Кировский мост» по адресу: Санкт-Петербург, через реку Неву, и объекта культурного наследия регионального значения «Кировский мост» по адресу: Санкт-Петербург, через реку Неву: «Работы по сохранению объекта культурного наследия федерального значения «Набережная Дворцовая», расположенного по адресу: г. Санкт-Петербург, Дворцовая наб. – левый берег р. Невы от Троицкого моста до Дворцового моста,

и работы по сохранению объекта культурного наследия регионального значения «Кировский мост», расположенного по адресу: через реку Неву, соединяет Суворовскую площадь и Троицкую площадь (приспособление для современных условий (прокладка кабеля, установка оборудования на существующих опорах)», шифр: ПД-01-05/2023, разработанной ООО «Г.О.С.» в 2023 году, в составе согласно пункту 6.2 настоящего Акта, требованиям законодательства Российской Федерации в области государственной охраны объектов культурного наследия.

6.2. Объекты экспертизы:

Проектная документация на проведение работ по сохранению объекта культурного наследия федерального значения «Набережная» по адресу: Санкт-Петербург, Дворцовая наб. – левый берег р. Невы, от Троицкого моста до Дворцового моста, объекта культурного наследия федерального значения «Спуски лестничные» по адресу: Санкт-Петербург, Дворцовая наб. – левый берег р. Невы, от Троицкого моста до Дворцового моста, входящих в состав объекта культурного наследия федерального значения «Набережная Дворцовая» по адресу: Санкт-Петербург, участок набережной реки Невы «Прачечный мост-Верх. Лебяжий мост», участок набережной реки Невы «Верх. Лебяжий мост-Троицкий мост», участок набережной реки Невы «Троицкий мост-Эрмитажный мост», участок набережной реки Невы «Эрмитажный мост-Дворцовый мост», и объекта культурного наследия регионального значения «Кировский мост» по адресу: Санкт-Петербург, через реку Неву, и объекта культурного наследия регионального значения «Кировский мост» по адресу: Санкт-Петербург, через реку Неву: «Работы по сохранению объекта культурного наследия федерального значения «Набережная Дворцовая», расположенного по адресу: г. Санкт-Петербург, Дворцовая наб. – левый берег р. Невы от Троицкого моста до Дворцового моста, и работы по сохранению объекта культурного наследия регионального значения «Кировский мост», расположенного по адресу: через реку Неву, соединяет Суворовскую площадь и Троицкую площадь (приспособление для современных условий (прокладка кабеля, установка оборудования на существующих опорах)», шифр: ПД-01-05/2023, разработанная ООО «Г.О.С.» в 2023 году, в составе:

№ тома	Обозначение	Наименование
Раздел 1. Предварительные работы		
1.1	ПД-01-05/2023–ПЗ	Пояснительная записка
1.2	ПД-01-05/2023–ИРД.1	Исходно-разрешительная документация
1.3	ПД-01-05/2023–ИРД.2	Исходно-разрешительная документация
Раздел 2. Комплексные научные исследования		
2.1	ПД-01-05/2023–КНИ.1	Описание существующего состояния. Фотофиксация

2.2	ПД-01-05/2023–КНИ.2	Историко-архивные и библиографические исследования
2.3	ПД-01-05/2023–ИГДИ	Инженерно-геодезические изыскания
Раздел 3. Проект приспособления		
3.1	ПД-01-05/2023–ПОС	Проект организации строительства
3.2	ПД-01-05/2023–ТКР	Технические и конструктивные решения

7. Перечень документов, представленных заявителем:

- проектная документация: «Работы по сохранению объекта культурного наследия федерального значения «Набережная Дворцовая», расположенного по адресу: г. Санкт-Петербург, Дворцовая наб. – левый берег р. Невы от Троицкого моста до Дворцового моста, и работы по сохранению объекта культурного наследия регионального значения «Кировский мост», расположенного по адресу: через реку Неву, соединяет Суворовскую площадь и Троицкую площадь (приспособление для современных условий (прокладка кабеля, установка оборудования на существующих опорах)», шифр: ПД-01-05/2023, разработанная ООО «Г.О.С.» в 2023 году, в составе согласно пункту 6.2 настоящего Акта;

- извлечение из постановления Правительства Российской Федерации от 10.07.2001 № 527 «О перечне объектов исторического и культурного наследия федерального (общероссийского) значения, находящихся в г. Санкт-Петербурге» (приложение № 2);

- копия решения Исполнительного комитета Ленинградского городского Совета народных депутатов от 06.08.1990 № 645 «О взятии под охрану памятников градостроительства и архитектуры» (приложение № 2);

- копия плана границ территории объекта культурного наследия федерального значения «Набережная Дворцовая», утвержденного КГИОП 01.06.2007 г. (приложение № 3);

- копия плана границ территории объекта культурного наследия регионального значения «Кировский мост», утвержденного КГИОП 24.01.2008 г. (приложение № 3);

- копия распоряжения КГИОП от 04.12.2018 № 497-р «Об утверждении предмета охраны объекта культурного наследия федерального значения «Набережная Дворцовая» (приложение № 4);

- копия распоряжения КГИОП от 15.03.2018 № 111-р «Об утверждении предмета охраны объекта культурного наследия регионального значения «Кировский мост» (приложение № 4);

- копия паспорта объекта культурного наследия федерального значения «Набережная Дворцовая» от 17.10.2022 г. (приложение № 6);

- копия паспорта объекта культурного наследия регионального значения «Кировский мост» от 27.11.2018 г. (приложение № 6);

- копия технического паспорта на сооружение Троицкий мост по адресу: Санкт-Петербург, Троицкий мост, литера А, составленного филиалом ГУП

«ГУИОН» – ПИБ Центрального района по состоянию на 15.12.2010 г. (приложение № 7);

- выписки из Единого государственного реестра недвижимости от 02.10.2023 № КУВИ-001/2023-223160528, от 02.10.2023 № КУВИ-001/2023-223165238, от 02.10.2023 № КУВИ-001/2023-223167590 (приложение № 8);

- копии заданий КГИОП на проведение работ по сохранению объекта культурного наследия от 07.08.2023 № 01-21-2531/23, от 07.08.2023 № 01-21-2530/23 (приложение № 9);

- доверенность ООО «Г.О.С» от 01.09.2023 № 6/н (приложение № 12).

8. Сведения об обстоятельствах, повлиявших на процесс проведения и результаты экспертизы:

Сведения об обстоятельствах, повлиявших на процесс проведения и результаты экспертизы, отсутствуют.

9. Сведения о проведенных исследованиях с указанием примененных методов, объема и характера выполненных работ и их результатов:

Настоящая экспертиза проведена в соответствии с Федеральным законом от 25.06.2002 № 73-ФЗ «Об объектах культурного наследия (памятниках истории и культуры) народов Российской Федерации», Положением о государственной историко-культурной экспертизе, утвержденным постановлением Правительства Российской Федерации от 15.07.2009 № 569, Законом Санкт-Петербурга от 12.07.2007 № 333-64 «Об охране объектов культурного наследия в Санкт-Петербурге».

В рамках настоящей экспертизы экспертами были проведены следующие исследования:

- изучение и анализ материалов и проектной документации, представленных заявителем на экспертизу (пункт 7 настоящего Акта);

- историко-архивные и библиографические исследования в полном объеме, необходимом для принятия экспертной комиссией соответствующих решений, с целью выявления материалов, содержащих сведения по истории застройки участка, включая перестройки, утраты, реконструкции, проведение ремонтно-реставрационных работ. В рамках архивно-библиографических исследований были изучены фонды Санкт-Петербургского государственного казенного учреждения «Центральный государственный исторический архив Санкт-Петербурга» (далее – ЦГИА СПб), Санкт-Петербургского государственного казенного учреждения «Центральный государственный архив кинофотофонодокументов Санкт-Петербурга» (далее – ЦГАКФФД СПб), Санкт-Петербургского государственного казенного учреждения «Центральный государственный архив научно-технической документации Санкт-Петербурга» (далее – ЦГАНТД СПб), Федерального казенного учреждения «Российский государственный исторический архив» (далее – РГИА), Федерального

государственного бюджетного учреждения «Российская национальная библиотека», оцифрованные материалы Государственного каталога Музейного фонда Российской Федерации (далее – госкаталог.рф), а также материалы, хранящиеся в открытом доступе. В ходе проведения архивно-библиографического исследования были выявлены материалы, относящиеся к объекту экспертизы, в том числе иконографические материалы. По результатам архивно-библиографических исследований были составлены краткие исторические сведения (время возникновения, даты основных изменений объекта, п. 10.2. Акта) и альбом иконографии (приложение № 1);

- визуальное обследование объекта экспертизы с проведением натурной фотофиксации современного состояния объекта (фотофиксация выполнена 27 октября 2023 года аттестованным экспертом М.И. Филиповичем, приложение № 10). Визуальное обследование проводилось в целях установления особенностей архитектурного облика объектов культурного наследия, конструктивного и технического состояния памятников, в объеме, необходимом для принятия экспертной комиссией соответствующих решений.

При проведении государственной историко-культурной экспертизы эксперты соблюдали принципы проведения экспертизы, установленные статьей 29 Федерального закона от 25.06.2002 № 73-ФЗ «Об объектах культурного наследия (памятниках истории и культуры) народов Российской Федерации», обеспечивали объективность, всесторонность и полноту проводимых исследований, а также достоверность и обоснованность своих выводов; самостоятельно оценивали результаты исследований, ответственно и точно формулировали выводы в пределах своей компетенции.

Исследования проводились на основе принципов научной обоснованности, объективности и законности, презумпции сохранности объектов культурного наследия, соблюдения требований безопасности в отношении объектов культурного наследия, достоверности и полноты информации.

Указанные исследования проведены с применением методов архитектурного и семантического анализа, сопоставления натуральных исследований и материалов историко-архивных исследований, в объеме, достаточном для обоснования вывода экспертизы. Результаты исследований, проведенных в рамках экспертизы, были оформлены в виде настоящего Акта.

10. Факты и сведения, выявленные и установленные в результате проведенных исследований:

1) Объекты культурного наследия федерального значения «Набережная», «Спуски лестничные», входящие в состав объекта культурного наследия федерального значения «Набережная Дворцовая»:

На основании постановления Правительства Российской Федерации от 10.07.2001 № 527 «О перечне объектов исторического и культурного наследия

федерального (общероссийского) значения, находящихся в г. Санкт-Петербурге» (приложение № 2) объекты культурного наследия «Набережная», «Спуски лестничные», местонахождение: Санкт-Петербург, Дворцовая наб. – левый берег р. Невы, от Троицкого моста до Дворцового моста, включены в единый государственный реестр объектов культурного наследия (памятников истории и культуры) народов Российской Федерации в качестве объектов культурного наследия федерального значения, входящих в состав объекта культурного наследия федерального значения «Набережная Дворцовая».

Согласно сведениям из единого государственного реестра объектов культурного наследия (памятников истории и культуры) народов Российской Федерации объекту культурного наследия федерального значения «Набережная Дворцовая» присвоен регистрационный номер – 781620568110006, местонахождение (адрес): Санкт-Петербург, участок набережной реки Невы «Прачечный мост-Верх. Лебяжий мост», участок набережной реки Невы «Верх. Лебяжий мост-Троицкий мост», участок набережной реки Невы «Троицкий мост-Эрмитажный мост», участок набережной реки Невы «Эрмитажный мост-Дворцовый мост».

Объекты культурного наследия федерального значения «Набережная», «Спуски лестничные» в едином государственном реестре объектов культурного наследия (памятников истории и культуры) народов Российской Федерации» не зарегистрированы.

План границ территории объекта культурного наследия федерального значения «Набережная Дворцовая» утвержден КГИОП 01.06.2007 г. (приложение № 3).

Предмет охраны объекта культурного наследия федерального значения «Набережная Дворцовая» утвержден распоряжением КГИОП от 04.12.2018 № 497-р «Об утверждении предмета охраны объекта культурного наследия федерального значения «Набережная Дворцовая» (приложение № 4).

Охранное обязательство собственника или иного законного владельца объекта культурного наследия федерального значения «Набережная Дворцовая» утверждено распоряжением КГИОП от 26.11.2018 № 07-19-528/19 «Об утверждении охранного обязательства собственника или иного законного владельца объекта культурного наследия федерального значения «Набережная Дворцовая», включенного в единый государственный реестр объектов культурного наследия (памятников истории и культуры) народов Российской Федерации» (приложение № 5) и размещено на официальном сайте КГИОП.

Охранные обязательства собственников или иных законных владельцев объектов культурного наследия федерального значения «Набережная», «Спуски лестничные» не утверждались, на официальном сайте КГИОП не размещены.

Паспорт объекта культурного наследия федерального значения «Набережная Дворцовая» от 17.10.2022 г. представлен в приложении № 6 к настоящему Акту.

Согласно сведениям из Единого государственного реестра недвижимости объект культурного наследия федерального значения «Набережная Дворцовая» поставлен на кадастровый учет как иное сооружение (набережная) с кадастровым номером 78:31:0101801:1 по адресу: Санкт-Петербург, участок набережной реки Невы «Троицкий мост – Эрмитажный мост», литера Б; с кадастровым номером 78:31:0102102:2 по адресу: Санкт-Петербург, участок набережной реки Невы «Верх. Лебяжий мост – Троицкий мост», литера Б.

2) Объект культурного наследия регионального значения «Кировский мост»:

Решением Исполнительного комитета Ленинградского городского Совета народных депутатов от 06.08.1990 № 645 «О взятии под охрану памятников градостроительства и архитектуры» (приложение № 2) объект культурного наследия регионального значения «Кировский мост» включен в единый государственный реестр объектов культурного наследия.

Согласно сведениям из единого государственного реестра объектов культурного наследия (памятников истории и культуры) народов Российской Федерации объекту культурного наследия регионального значения «Кировский мост» присвоен регистрационный номер – 781711205420005, местонахождение (адрес): Санкт-Петербург, через реку Неву.

План границ территории объекта культурного наследия регионального значения «Кировский мост», утвержден КГИОП 24.01.2008 г. (приложение № 3).

Предмет охраны объекта культурного наследия регионального значения «Кировский мост» утвержден распоряжением КГИОП от 15.03.2018 № 111-р «Об утверждении предмета охраны объекта культурного наследия регионального значения «Кировский мост» (приложение № 4).

Охранное обязательство собственника или иного законного владельца объекта культурного наследия регионального значения «Кировский мост» утверждено распоряжением КГИОП от 14.10.2019 № 07-19-454/19 «Об утверждении охранного обязательства собственника или иного законного владельца объекта культурного наследия регионального значения «Кировский мост», включенного в единый государственный реестр объектов культурного наследия (памятников истории и культуры) народов Российской Федерации» (приложение № 5) и размещено на официальном сайте КГИОП.

Паспорт объекта культурного наследия регионального значения «Кировский мост» от 27.11.2018 г. представлен в приложении № 6 к настоящему Акту.

Технический паспорт на сооружение Троицкий мост по адресу: Санкт-Петербург, Троицкий мост, литера А, составлен филиалом ГУП «ГУИОН» – ПИБ Центрального района по состоянию на 15.12.2010 г. (приложение № 7). Технический паспорт включает в себя ситуационный план участка, общие сведения о сооружении, описание конструктивных элементов, сведения о

площади сооружения, план моста, фасад, разрез 1-1, ведомость помещений и их площадей.

Согласно сведениям из Единого государственного реестра недвижимости объект культурного наследия регионального значения «Кировский мост» поставлен на кадастровый учет как сооружение дорожного транспорта (Троицкий мост) с кадастровым номером 78:00:0000000:1193, местоположение: г. Санкт-Петербург, Троицкий мост, литера А.

10.1. Собственник или пользователь объекта:

Согласно выпискам из Единого государственного реестра недвижимости от 02.10.2023 № КУВИ-001/2023-223160528, от 02.10.2023 № КУВИ-001/2023-223165238, от 02.10.2023 № КУВИ-001/2023-223167590 (приложение № 8) сооружения с кадастровыми номерами 78:31:0101801:1, 78:31:0102102:2 – объекты культурного наследия федерального значения «Набережная», «Спуски лестничные», входящие в состав объекта культурного наследия федерального значения «Набережная Дворцовая», 78:00:0000000:1193 – объект культурного наследия регионального значения «Кировский мост» находятся в государственной собственности Санкт-Петербурга, закреплены на праве оперативного управления за Санкт-Петербургским государственным бюджетным учреждением «Мостотрест» (ИНН: 7806215195).

10.2. Краткие исторические сведения (время возникновения, даты основных изменений объекта):

Благоустройство невыхских берегов началось вскоре после основания Петербурга. Первые укрепленные набережные появились с образованием поселения на Городском острове (нынешней Петроградской стороне) вблизи заложенной здесь 16 (27) мая 1703 года Петропавловской крепости, а затем на противоположном берегу — между Летним садом и Адмиралтейством.

Плоские берега Невы не могли служить надежной защитой от возможных наводнений. Уже спустя два месяца после закладки крепости река вышла из берегов и затопила территорию строительства и лагеря¹.

С ростом города и застройкой участков вдоль реки Невы появляется необходимость укрепления ее берегов. Обязанность за возведение пристаней и благоустройство береговой линии до второй половины XVIII века возлагалась на жителей домов, расположенных рядом с береговой линией. В берег забивали сваи, между ними устанавливались сколоченные из теса щиты, берег был огражден крестовинами.

Большие трудности представляло укрепление берега Невы в месте, где в последствии был построен Зимний Дворец, из-за существовавшей на данном участке мели дома строились на сваях. До 1716 года берег Невы постепенно

¹ Кочедамов В.И. Набережные Невы. Л. 1954. С. 9.

подсыпался, а с 1716 года на указанном участке была построена деревянная стенка набережной, в результате берега Невы были отодвинуты на 80 метров².

С 1730-х годов производятся регулярные работы по укреплению невых набережных. В этих работах, как и в других мероприятиях по благоустройству и застройке города, ведущая роль принадлежала архитектору П.М. Еропкину. По его инициативе вводится положение о «нормах возвышения набережных», в соответствии с которым, наклонные набережные заменяются вертикальной стенкой, сваи забиваются глубже, пространство за сваями плотно заполняется землей, песком и булыжником с известью.

В 1737 году создается «Комиссия о Санкт-петербургском строении», в которой принимали активное участие выдающиеся русские архитекторы П.М. Еропкин, И.К. Коробов, М.Г. Земцов и др. В 1738 году издается распоряжение «о сломке деревянных зданий в С.-Петербурге по Галерной набережной». Комиссией был разработан строительный устав, в котором также были указаны требования к устройству набережных, даны описания и конструкции типов съездов к воде.

Набережная от Галерного двора до Адмиралтейства, ранее застроенная мазанковыми домами, вскоре становится одной из наряднейших магистралей города, вдоль ее берегов строились каменные дома для петербургской знати, дворцы и особняки.

К середине XVIII века деревянные набережные на берегах Невы сооружаются уже более тщательно, ограждаются барьерами из точеных баясин, а в менее видных местах «крестами»³.

Набережная, застроенная дворцами и особняками, требовала прочного и хорошо оформленного берега. Первые попытки создания каменной набережной предпринимались еще в 1720-х годах. С укреплением берегов сваями у Летнего сада сооружается каменная набережная от Фонтанки до Лебяжьего канала, однако уже в 1723 году последовал приказ о разборке стенки из-за ее непрочности.

Необходимость сооружения каменной набережной увеличивается с началом строительства нового зимнего дворца в 1754 году по проекту архитектора В.В. Растрелли. В январе 1756 года перед архитектором была поставлена задача о расширении берегов Невы на участке строительства дворца и создании каменной набережной. Для основания набережной на дно реки были опущены ящики из бревен, заполненные камнем, однако в связи с необходимостью строительства дворца сооружение каменного берега возобновилось в 1761 году. Гранитная стенка набережной у Зимнего дворца состояла из пяти крупных блоков, скрепленных между собой железными анкерами, ограждение набережной предполагалось сделать из каменных

² Кочедамов В.И. Набережные Невы. Л. 1954. С. 11.

³ Там же. С. 14.

бальясин между тумбами, в процессе сооружения набережной бальясины были заменены сплошным гранитным парапетом⁴.

В 1762 году Комиссии о каменном строении городов Санкт-Петербурга и Москвы была поставлена задача рассчитать расстояние береговой линии от Адмиралтейства до Литейного дома. Расчеты выполнил строитель С.А. Волков, по его предложению общая длина набережных должна была быть свыше 6 км и охватывать участок от Адмиралтейства до Литейного дома, частично захватывать берега Фонтанки, Мойки и Зимнедворцового канала. Комиссией было принято решение о строительстве набережной от Галерного двора до Литейного дома.

Первоначально строительство каменной набережной на указанном участке поручается конторе «строения Александро-Невского монастыря», которая назначает производителем работ «садового инспектора» И. Росси. Затем, создается специальная «Контора строения в Санкт-Петербурге по Неве-реке каменного берега»⁵.

Представленные И. Росси конструктивные чертежи и сметы набережной делались по образцу уже построенного в 1762 году участка у Зимнего дворца. Первично предполагалось строительство железного ограждения набережной, прямых пристаней, лестниц, деревянных мостов, однако, в 1767 году по Высочайшему повелению лестничные спуски были сделаны полукруглыми, мосты делались по каменным сводам, стенки набережной из камня.

Уже в 1764 году часть набережной от Зимней канавки была готова, к 1767 году работы на первых трех дистанциях были завершены, за исключением мостов.

В марте 1770 года ввиду сокращения объема работ «Контора строения в Санкт-Петербурге по Неве-реке каменного берега» была ликвидирована, проекты переданы «Конторе строения домов и садов». С этого времени архитектором, ответственным за сооружение набережной был назначен Ю.М. Фельтен. В связи с осуществлением надзора за сооружением памятника Петру I в 1769 году Ю.М. Фельтен разработал проект оформления места для памятника, включавший и набережную. Под его надзором был построен 4-й участок набережной реки Невы от Адмиралтейства до Галерного двора.

Зимой 1770 года предполагалось начать строительство набережной на 4-м участке, однако в связи с задержкой доставки камня до сентября 1771 года, быстрому разрушению набережной 1762 года у Зимнего двора в связи с допущенными ошибками при ее строительстве, Ю.М. Фельтен начал переделку участка набережной у Зимнего дворца. При перестройке спуски к воде были сделаны такими же, как и на других участках набережной, однако стенка получила отличную от старых частей обработку камней: лицевую сторону

⁴ Кочедамов В.И. Набережные Невы. Л. 1954. С. 26-28.

⁵ Там же. С. 30.

гранитных блоков обогатили насечкой в виде рельефных кружков.

Строительство четвертого, наиболее длинного участка набережной – от Адмиралтейства к Галерному двору начался в 1770 году с забивки свай, из-за войны с Турцией, лишь к 1776 году было устроено основание набережной и проложены первые ряды камней. В 1777 году наводнение повредило недостроенную набережную, работы по строительству 4-го участка были завершены к 1788 году⁶.

Первый плашкоутный (наплавной) мост на Дворцовой набережной появился в 1803 году. Им стал перенесенный по указу Александра I Воскресенский наплавной мост. Мост находился несколько выше по течению в сравнении с современным мостом, соединял Кронверкский проспект и Летний сад. Со стороны Петроградского острова была насыпана земляная дамба. Перенесенный Воскресенский мост по указу Александра I в 1804 году был назван «Петербургским» и эксплуатировался в течение двадцати лет.

В 1824 году Петербургский наплавной мост пришел в ветхость и было решено построить новый мост с гранитными устоями.

Строительство нового Петербургского моста, установленного по оси современного, велось в 1824-1827 годах инженером Михаилом Павловичем Сакером, гранитные береговые устои были спроектированы инженер-майором Лебедевым. Новый мост был длиной 525 метров, насчитывал 32 плашкоута. В период строительства нового Петербургского моста связь между берегами Невы поддерживалась по старому Петербургскому мосту у Летнего сада, после завершения строительства нового моста он был разобран⁷.

Первоначально новый мост планировалось назвать Суворовским по названию Суворовской площади, сооруженной К. Росси в 1818 году и ставшей архитектурным основанием начала моста.

При строительстве нового моста было решено соорудить береговые устои из гранита для чего были использованы гранитные блоки, снятые с каналов, окружавших Михайловский замок. Проекты береговых гранитных устоев были составлены инженер-майором Лебедевым, под его же руководством затем осуществлялись работы по их сооружению⁸.

Левобережный устой был готов к 19 ноября 1824 года, а к строительству правобережного устоя, спроектированного в виде глубоко вдающейся в Неву дамбы, приступили в январе следующего года. Открытие самого длинного в Петербурге наплавного моста состоялось в 1827 году. Мост было решено назвать Троицким по названию Троицкой площади и Троицкому собору.

По сравнению с другими плашкоутными мостами на Неве Троицкий наплавной мост был богато декорирован. Порталы, перильное ограждение, фонарные столбы были чугунные художественного литья, выполнены на заводе

⁶ Кочедамов В.И. Набережные Невы. Л. 1954. С. 42-44.

⁷ Троицкий мост. 115 лет. СПб., 2018. С. 24-25.

⁸ РГИА Ф. 1487. Оп. 4. Д. 286.

Берда по проектам А.П. Зуева, В.П. Лебедева, П.П. Базена⁹. Фонарные столбы были сделаны в виде пучков пик, средние из которых были увенчаны фигурами двуглавого орла с венком. Обелиски были пирамидальные, украшены накладными деталями — овальными щитками на фоне перекрещенных мечей. Отдельные декоративные чугунные и медные элементы были покрыты сусальным золотом. Покрытие металлических предметов черным лаком и золочение чугунных и медных элементов производились мастерами Вольфом и Яном.

Несмотря на устройство каменных береговых устоев Троицкий наплавной мост обладал всеми недостатками, присущими наплавным мостам: во время ледохода и наводнений связь между районами Санкт-Петербурга, разделенными Невой, фактически прекращалась.

Значительные трудности представляла ширина реки Невы поэтому к строительству постоянных мостов приступили лишь после приобретения достаточного практического опыта, когда Невы перекрыли Николаевский и Литейный мосты¹⁰.

В 1876 году Троицкий мост был укреплен для прокладки по нему линии конно-железной дороги. В 1886 году заменено верхнее строение, два судоходных пролета были уширены и подняты для пропуска барок.

Вопрос о строительстве постоянного моста особенно стал актуальным в 1879 году, дебаты о строительстве моста продолжались до 1891 года, когда Городская дума на заседании 9 октября 1891 года признала необходимость строительства постоянного Троицкого моста, приурочив его сооружение к 25-летнему юбилею брачного союза императора Александра III и императрицы Марии Федоровны.

Первый конкурс на проектирование Троицкого моста был объявлен в апреле 1892 года, к февралю 1893 года поступило 16 конкурсных и 7 внеконкурсных проектов.

Первой премии удостоен проект «Минор», автором которого был строитель французский инженер Густав Эйфель, вторую премию получил проект «Кремль», разработанный русскими инженерами Лембке и Кнорре, третью премию получил проект болгарского инженера Момчилова¹¹.

Вместе с тем, по результатам рассмотрения технической экспертизы, лучшим во всех отношениях был признан проект «Общества Батиньоль», который не получил премию из-за того, что рассматривался вне конкурса.

12 марта 1893 года комиссия по строительству моста запросила у Городской думы право сделать окончательное заключение. Решению вопроса помешали выборы нового состава думы и каникулярное время. К вопросу о

⁹ Черненко В.А. Чарльз Берд: полвека на благо России / Личность в истории Петербурга. Материалы IV Андиферовских краеведческих чтений 28-29 октября 2011 года. СПб., 2012. С. 36.

¹⁰ Троицкий мост. 115 лет. СПб., 2018. С. 47.

¹¹ Там же. С. 50-54.

строительстве Троицкого моста дума вернулась 28 января 1894 года поставив создать для принятия всех окончательных решений по строительству моста образовать «Соединительное присутствие» - межведомственную комиссию из членов управы, исполнительной комиссии моста, финансовой думской комиссии и пяти избранных гласных под председательством городского главы.

28 июля 1914 года Соединительное присутствие подписало соглашение с «Обществом Батиньоль» о строительстве Троицкого моста. Ввиду критики строительства Троицкого моста иностранной компанией, дебатов внутри Соединительного присутствия, требований разрыва заключенного соглашения с иностранной компанией и пересмотра условий первого конкурса строительство Троицкого моста затянулось еще на несколько лет.

Отсутствие практического результата привело к объявлению второго конкурса на проектирование Троицкого моста в 1896 году, в котором русские компании и инженеры не участвовали, ввиду наличия монополии у «Общества Батиньоль» сроком на 10 лет на использование консольных конструкций в России и бесперспективности поисков более совершенной конструкции для Троицкого моста.

По итогам 2-го конкурса «Общество Батиньоль» было признано победителем и его проект (авторы проекта архитекторы В. Шаброль и Р. Патульяр) был утвержден императором Александром III в мае 1897 года¹².

Троицкий наплавной мост эксплуатировался на протяжении 70 лет до начала строительства постоянного моста. Когда настало время реконструкции, береговые устои с гранитной облицовкой были разобраны, а чугунные фонарные столбы и перила как элементы высокохудожественного литья установили на вновь сооруженной набережной против Петропавловской крепости. Часть этих элементов также украшает Иоанновский мост через Кронверкский проток.

12 августа 1897 года была произведена торжественная закладка моста в присутствии императора Николая II, членов царской семьи и президента Франции Ф. Фора. От фирмы «Батиньоль» в строительстве моста принимали участие инженеры М. Бернар, Е. Бонневе, Л. де Лонги. В Исполнительную комиссию Городской думы по строительству моста под председательством генерал-лейтенанта А.И. Глуховского входили крупнейшие специалисты того времени: Н.А. Архангельский, Л.Ф. Николаи, Л.И. Новиков, А.П. Веретенников, И.Б. Богуславский, Ф.Г. Зброжек, Г.Н. Соловьев. Консультантом по техническим вопросам с русской стороны был профессор Н.А. Белелюбекий. В инспекцию технического надзора входили мостовики: В.А. Берс, Г.Г. Кривошеин, А. П. Пшеницкий. В доработке проекта моста приняла особая комиссия Академии художеств в составе архитекторов Л.Н. Бенуа, А.Н. Померанцева, Г.А. Гедике, Г.И. Котова. В сооружении моста принимал

¹² Троицкий мост. 115 лет. СПб., 2018. С. 59.

участие инженер И.А. Ландау, художник М.П. Боткин и скульптор М.А. Чижов¹³.

Конструкция моста состояла из постоянной 5-пролетной части, двухрукавного разводного пролета у левого берега и земляной дамбы – у правого. Ажурные металлические конструкции 5-пролетной части моста внешне похожи на пологие арки, однако, в действительности они представляют собой сочетание двух других типов конструкций – консольно-арочных и консольно-балочных ферм. Левобережный разводной пролет был решен в виде двухконсольной уравновешенной фермы, вращающейся вокруг вертикальной оси, находящейся на первом от левого берега цилиндрическом бье.

В результате переработки проекта правый берег с металлической частью соединила 3-пролетная гранитная эстакада, выполненная по проекту инженера Г.Г. Кривошеина при участии инженера-архитектора В.П. Апышкова. Мост был декорирован чугунными решетками художественного литья, гранитными пилонами с фонарями и металлическими трехсветными фонарями в стиле модерн. Решетка моста была отлита на заводе фирмы Ф.К. Сан-Галли.

Торжественное открытие моста произошло в мае 1903 года и совпало с празднованием 200-летия Петербурга.

В октябре 1918 года Троицкий мост переименовали в мост Равенства. С 1934 года мост стал называться Кировским (после смерти С.М. Кирова).

К началу XX века набережная левого берега Невы нуждалась в капитальном ремонте, необходимость капитального ремонта набережной усилилась после наводнения 1924 года¹⁴.

Одним из первых мероприятий по благоустройству Ленинграда в советское время была капитальная перестройка набережной у Зимнего двора, в ходе работ была полностью разобрана вся набережная от Дворцового моста до Зимней канавки с целью укрепления свайного основания и заново возведена гранитная стенка.

Реконструкция Дворцовой набережной проводилась летом 1925 года. Гранитная стенка в ходе реконструкции была укреплена и обновлена на протяжении 506 метров, включая спуск у Эрмитажа.

Работы по реконструкции Дворцовой набережной, Прачечного и Нижне-Лебяжьего мостов проводились под руководством инженера Б. Д. Васильева при участии инженеров О.Е. Бугаевой и А.Л. Соларева. В инженерном отношении эта перестройка, произведенная на новой технической основе, по существу, означала создание новых сооружений, старой осталась только облицовка¹⁵.

В 1950 году реконструирован участок набережной напротив Мраморного дворца на протяжении 150 м, с двумя спусками.

¹³ Троицкий мост. 115 лет. СПб., 2018. С. 81.

¹⁴ Кочедамов В.И. Набережные Невы. Л. 1954. С. 139.

¹⁵ Там же. С. 69.

Летом 1952 года по набережной перед Зимним дворцом высажены 30–40-летние липы, на земляной полосе, идущей вдоль тротуара, высажены стриженные кусты кизильника, поставлены новые фонарные столбы, проведены работы по очистке гранитной стенки набережной. Всего на Дворцовой набережной и ее продолжении – Набережной Красного флота (Английской набережной) в советское время перестроено около полутора километров старых гранитных стенок, три моста и ряд спусков¹⁶.

В 1955 году были частично реконструированы обелиски при въезде на Кировский мост со стороны Суворовской площади. Двуглавые орлы и короны были заменены на звезды и символы серп и молот. В 1965–1967 годах был реконструирован разводной пролет (по проекту инженеров Г.М. Степанова, К. П. Ключкова, архитектора Ю. И. Сяницы). Он стал однокрылым и подъемным. Разводной пролет стал значительно шире (около 43 м). Опора, в которой размещены механизмы разводки, была соединена с береговым устоем небольшой аркой, облицованной гранитом. Пять постоянных пролетов и три пролета правобережной дамбы сохранились без изменений.

В 1977 году в связи с возросшим движением городского транспорта была расширена проезжая часть Кировского моста.

Летом 1991 года была произведена замена гидроизоляции проезжей части моста без закрытия движения по нему. В качестве изоляции металлических частей моста от поверхностных вод вместо традиционного рубероида был применен полиуретан. 4 октября 1991 года мосту вернули историческое название.

12 октября 2001 года Троицкий мост закрыли на капитальный ремонт. Во время ремонта планировалось восстановить его в первоначальном виде. На мост вернулись символы самодержавия двуглавые орлы, короны, заклепки на пролетном строении заменили специальными цилиндрическими болтами.

В середине ноября 2002 года на Троицком мосту возобновили движение. Работы производились по проекту инженеров Т.Ю. Кузнецовой и О.А. Кузнецова.

10.3. Описание объекта, современное состояние:

Объект культурного наследия федерального значения «Набережная», входящий в состав объекта культурного наследия федерального значения «Набережная Дворцовая», расположен в Центральном районе Санкт-Петербурга, в рамках настоящей экспертизы исследованы участки набережной – «Троицкий мост-Эрмитажный мост» и «Верх. Лебяжий мост-Троицкий мост».

Набережная сооружена в виде каменной подпорной стенки, ее основанием служат сваи, ростверк, стенки сложены из плитняка и облицованы крупнозернистым гранитом. В гранитных блоках подпорной стенки закреплены

¹⁶ Кочедамов В.И. Набережные Невы. Л. 1954. С. 70.

металлические кованые причальные кольца (рымы).

Парапет ограждения набережной представляет собой составленные в сплошной ряд гранитные блоки с профилированной тягой по верхнему поясу и валиком по нижнему. Тротуарная часть замощена каменными плитами и брусчаткой.

Объект культурного наследия федерального значения «Спуски лестничные» представляет собой двухуровневые, выступающие в реку полукруглые в плане площадки, все элементы которых выполнены (облицованы) из гранита.

Верхний ярус площадки с полукруглой террасой-балконом с парапетом (декорированным с внешней стороны филенками) с полукруглой в плане скамьей на ножках-консолях. По сторонам от террасы-балкона – двувходная поворотная лестница. Нижний ярус представляет собой полукруглую каменную подпорную стенку с площадкой со ступенями. Стенка парапета с внешней стороны (со стороны воды) рустованная, декорирована стилизованными пилястрами с капителями в виде выступа профилированного карниза.

Объект культурного наследия регионального значения «Кировский мост» представляет собой мост через реку Неву с девятью постоянными пролетами и одним разводным.

Средняя часть моста выполнена из металлических консольно-арочных и консольно-балочных ферм и имеет пять пролетов. Разводной пролет представляет собой однокрылую металлическую конструкцию.

По правому берегу находится трехпролетная каменная аркада с каменными сводами на свайном основании и парапетом из розового гранита.

Левый берег со стационарным пролетом из железобетонных балок с фальшарками коробчатого сечения с криволинейными очертаниями нижнего пояса, имитирующие арочное каменное пролетное строение. Облицовка выполнена из розового гранита.

В пространстве между пролетами – быки, выполненные из металлического каркаса, включая ледорезы с верховой стороны с гранитным основанием.

Пешеходные спуски с левой стороны с внешними стенками, выполнены из гранитных блоков, материал ступеней и настила площадок спусков из розового гранита.

Перильное ограждение моста на постоянных пролетах из чугуна с рисунком в виде индивидуального художественного литья. На разводном пролете ограждение – в виде металлической решетки. На левобережном пролете и каменной аркаде – перильное ограждение завершается гранитными парапетами и обелисками со стороны Суворовской площади.

Мост декорирован большими канделябрами с тремя плафонами и малыми канделябрами с одним плафоном с декором в виде кованых растительных элементов.

Наблюдаются трещины в швах между гранитными блоками лестничных спусков, просадки каменного настила тротуаров, выветривание швов между гранитными блоками парапета набережной, на металлических элементах моста имеются следы коррозии. По результатам проведенного осмотра установлено, что объекты культурного наследия федерального значения «Набережная», «Спуски лестничные», входящие в состав объекта культурного наследия федерального значения «Набережная Дворцовая», и объект культурного наследия регионального значения «Кировский мост» находятся в удовлетворительном состоянии, не имеют повреждений и деформаций, конфигурация, объемно-пространственные и архитектурные решения объектов культурного наследия сохранены.

Визуальный осмотр дополнительно подтвержден материалами фотофиксации от 27 октября 2023 года (приложение № 10).

11. Перечень документов и материалов, собранных и полученных при проведении экспертизы, а также использованной для нее специальной, технической и справочной литературы:

11.1. Перечень документов и материалов, собранных и полученных при проведении экспертизы:

- РНБ: Планы Санкт-Петербурга в 1738 г., 1828 г. (приложение № 1, илл. 1, 4);

- ЦГИА СПб: Ф. 513. Оп. 101. Д. 519; Оп. 102. Д. 8214; Оп. 168. Д. 319 (приложение № 1, илл. 2, 3, 7-9);

- РГИА: Ф. 1293. Оп. 169. Д. 1340; Ф. 1487. Оп. 4. Дд. 286, 287; Ф. 1488. Оп. 3. Д. 1289 (приложение № 1, илл. 5, 6, 10, 20);

- ЦГАНТД СПб: Ф. 275. Оп. 21. Д. 56 (приложение № 1, илл. 13);

- ЦГАКФФД СПб: Фотодокументы Д 14301, Е 3883, Д 14298, Д 14295, А 8604, Е 16962, Е 16956, Гр 3286, Др 784, Вр 31362, Гр 23763, Ар 226591, Ар 18142, Ар 18186, Ар 59331, Бр 33965, Ар 189406, Ар 189333, Бр 39640, Бр 30238, Ар 60666, Ар 74802, Бр 49937, Бр 49224, Бр 58213, Ар 151501, Ар 149873, Ар 256909, Ар 206666, Ар 206632, Арц 891 (приложение № 1, илл. 21, 22, 26, 27, 31-42, 45-49, 51-57, 59-61);

- госкаталог.рф: № 39244825 (приложение № 1, илл. 43);

- распоряжение КГИОП от 26.11.2018 № 07-19-528/19 «Об утверждении охранного обязательства собственника или иного законного владельца объекта культурного наследия федерального значения «Набережная Дворцовая», включенного в единый государственный реестр объектов культурного наследия (памятников истории и культуры) народов Российской Федерации» (приложение № 5). Копия указанного распоряжения размещена на официальном сайте КГИОП (https://kgiop.gov.spb.ru/media/docs/4735/07-19-528_Дворцовая_наб._-_левый_берег_р._Невы_от_Троицкого_моста_до_Дворцового_моста.pdf);

- распоряжение КГИОП от 14.10.2019 № 07-19-454/19 «Об утверждении

охранного обязательства собственника или иного законного владельца объекта культурного наследия регионального значения «Кировский мост», включенного в единый государственный реестр объектов культурного наследия (памятников истории и культуры) народов Российской Федерации» (приложение № 5). Копия указанного распоряжения размещена на официальном сайте КГИОП (https://kgiop.gov.spb.ru/media/docs/5829/07-19-454_Санкт-Петербург_Кировский_мост_лит._А_ОКНР3.pdf).

11.2. Используемая для экспертизы специальная, техническая, справочная и иная литература:

- Федеральный закон от 25.06.2002 № 73-ФЗ «Об объектах культурного наследия (памятниках истории и культуры) народов Российской Федерации»;
- Постановление Правительства Российской Федерации от 15.07.2009 № 569 «Об утверждении Положения о государственной историко-культурной экспертизе»;
- Закон Санкт-Петербурга от 12.07.2007 № 333-64 «Об охране объектов культурного наследия в Санкт-Петербурге»;
- Градостроительный кодекс Российской Федерации;
- Письмо Минкультуры России от 24.03.2015 № 90-01-39-ГП;
- Методические рекомендации по разработке научно-проектной документации на проведение работ по сохранению объектов культурного наследия (памятников истории и культуры) народов Российской Федерации (письмо Минкультуры России от 16.10.2015 № 338-01-39-ГП);
- ГОСТ Р 55528-2013 «Состав и содержание научно-проектной документации по сохранению объектов культурного наследия. Памятники истории и культуры. Общие требования»;
- ГОСТ Р 21.101-2020 «Система проектной документации для строительства. Основные требования к проектной и рабочей документации»;
- ГОСТ Р 55567-2013 «Порядок организации ведения инженерно-технических исследований на объектах культурного наследия. Памятники истории и культуры»;
- ГОСТ Р 55945-2014 «Общие требования к инженерно-геологическим изысканиям и исследованиям для сохранения объектов культурного наследия»;
- Кочедамов В.И. Набережные Невы. Л. 1954;
- Троицкий мост. 115 лет. СПб., 2018;
- Черненко В.А. Чарльз Берд: полвека на благо России / Личность в истории Петербурга. Материалы IV Анциферовских краеведческих чтений 28-29 октября 2011 года. СПб., 2012;
- Электронный проект «Мосты, мосты! Они, как руки, связуют время и сердца...» [Электронный ресурс] // URL: https://spbarchives.ru/bridges_3_2;
- Интернет сайт «PastVu» [Электронный ресурс] // URL: <https://pastvu.com>.

12. Обоснования вывода экспертизы:

12.1. Описание проектных решений, анализ проектной документации:

На государственную историко-культурную экспертизу представлена проектная документация на проведение работ по сохранению объекта культурного наследия федерального значения «Набережная» по адресу: Санкт-Петербург, Дворцовая наб. – левый берег р. Невы, от Троицкого моста до Дворцового моста, объекта культурного наследия федерального значения «Спуски лестничные» по адресу: Санкт-Петербург, Дворцовая наб. – левый берег р. Невы, от Троицкого моста до Дворцового моста, входящих в состав объекта культурного наследия федерального значения «Набережная Дворцовая» по адресу: Санкт-Петербург, участок набережной реки Невы «Прачечный мост-Верх. Лебяжий мост», участок набережной реки Невы «Верх. Лебяжий мост-Троицкий мост», участок набережной реки Невы «Троицкий мост-Эрмитажный мост», участок набережной реки Невы «Эрмитажный мост-Дворцовый мост», и объекта культурного наследия регионального значения «Кировский мост» по адресу: Санкт-Петербург, через реку Неву, и объекта культурного наследия регионального значения «Кировский мост» по адресу: Санкт-Петербург, через реку Неву: «Работы по сохранению объекта культурного наследия федерального значения «Набережная Дворцовая», расположенного по адресу: г. Санкт-Петербург, Дворцовая наб. – левый берег р. Невы от Троицкого моста до Дворцового моста, и работы по сохранению объекта культурного наследия регионального значения «Кировский мост», расположенного по адресу: через реку Неву, соединяет Суворовскую площадь и Троицкую площадь (приспособление для современных условий (прокладка кабеля, установка оборудования на существующих опорах)», шифр: ПД-01-05/2023, в составе согласно пункту 6.2 настоящего Акта.

Проектная документация разработана в 2023 году Обществом с ограниченной ответственностью «Городской Оператор Связи» (ООО «Г.О.С.»), осуществляющим деятельность по сохранению объектов культурного наследия в соответствии с действующей лицензией Министерства культуры Российской Федерации от 29.05.2023 № МКРФ 23469.

Проектная документация разработана в целях проведения работ по приспособлению для современного использования объектов культурного наследия федерального значения «Набережная», «Спуски лестничные», входящих в состав объекта культурного наследия федерального значения «Набережная Дворцовая», и объекта культурного наследия регионального значения «Кировский мост» в части прокладки кабеля, установки оборудования на существующих опорах освещения.

Раздел 1. Предварительные работы включает в себя Том 1.1. Пояснительная записка, шифр: ПД-01-05/2023–ПЗ, Том 1.2. Исходно-разрешительная документация, шифр: ПД-01-05/2023–ИРД.1, Том 1.3. Исходно-разрешительная документация, шифр: ПД-01-05/2023–ИРД.2.

В Томе 1.1. Пояснительная записка, шифр: ПД-01-05/2023–ПЗ представлена развернутая пояснительная записка, включающая в себя характеристику земельного участка и общие сведения об объектах культурного наследия федерального значения «Набережная», «Спуски лестничные», входящих в состав объекта культурного наследия федерального значения «Набережная Дворцовая» и объекте культурного наследия регионального значения «Кировский мост», сведения о принятых проектных решениях.

Проектной документацией предусматриваются следующие решения:

- прокладка кабельных линий под асфальтовым и брусчатым покрытием;
- прокладка кабельных линий в существующих кабельных канализациях;
- размещение оборудования в техническом помещении моста;
- установка оборудования на существующих опорах наружного освещения – камер видеонаблюдения, точек подключения к беспроводной сети Wi-Fi, громкоговорителей с последующим подключением к кабельным линиям.

В Томе 1.2. Исходно-разрешительная документация, шифр: ПД-01-05/2023–ИРД.1, Томе 1.3. Исходно-разрешительная документация, шифр: ПД-01-05/2023–ИРД.2 представлены исходные и разрешительные документы, собранные проектной организацией в рамках предварительных работ, являющиеся основанием для разработки проектной документации, и включающие в себя: задания на проведение работ по сохранению объектов культурного наследия, копии документов о включении объектов культурного наследия в единый государственный реестр объектов культурного наследия (памятников истории и культуры) народов Российской Федерации, копии охранных обязательств собственника или иного законного владельца объектов культурного наследия, планы границ территории объектов культурного наследия, копии решений об утверждении предмета охраны, копии паспортов объектов культурного наследия, копия технического паспорта на сооружение, выписки из Единого государственного реестра недвижимости, заключение о возможности приспособления для современного использования.

Также в рамках предварительных работ выполнена подробная фотофиксация объектов культурного наследия федерального значения «Набережная», «Спуски лестничные», входящих в состав объекта культурного наследия федерального значения «Набережная Дворцовая» и объекта культурного наследия регионального значения «Кировский мост» с приложением схемы осуществления фотофиксации. На фотоснимках зафиксированы основные объемно-пространственные, конструктивные и архитектурно-художественные решения объектов культурного наследия, отражено существующее состояние вышеуказанных объектов культурного наследия.

В рассматриваемом томе представлены акты определения влияния предполагаемых к проведению видов работ на конструктивные и другие характеристики надежности и безопасности объекта культурного наследия

(памятника истории и культуры) народов Российской Федерации от 29.09.2023 г. (далее – Акты влияния), составленные в отношении объектов культурного наследия федерального значения «Набережная», «Спуски лестничные», входящих в состав объекта культурного наследия федерального значения «Набережная Дворцовая» и объекта культурного наследия регионального значения «Кировский мост».

При проведении работ, указанных в Актах влияния (установка оборудования на существующих опорах освещения; прокладка кабельных линий под асфальтовым и брусчатым покрытием; прокладка кабельных линий в существующих кабельных канализациях; размещение оборудования в техническом помещении моста):

- сохраняется исторически сложившаяся конструктивная схема объектов культурного наследия;

- не изменяется объемно-планировочная структура объектов культурного наследия.

Предполагаемые к выполнению работы на объекте культурного наследия в соответствии с письмом Минкультуры России от 24.03.2015 № 90-01-39-ГП относятся к работам по сохранению объекта культурного наследия.

Согласно выводам Актам влияния, работы, предусмотренные проектной документацией к выполнению на объектах культурного наследия, не оказывают влияния на конструктивные и другие характеристики надежности и безопасности объектов культурного наследия федерального значения «Набережная», «Спуски лестничные», входящих в состав объекта культурного наследия федерального значения «Набережная Дворцовая», и объекта культурного наследия регионального значения «Кировский мост».

Раздел 2. Комплексные научные исследования включает в себя Том 2.1. Описание существующего состояния. Фотофиксация, шифр: ПД-01-05/2023–КНИ.1, Том 2.2. Историко-архивные и библиографические исследования, шифр: ПД-01-05/2023–КНИ.2, Том 2.3. Инженерно-геодезические изыскания, шифр: ПД-01-05/2023–ИГДИ.

В Томе 2.1. Описание существующего состояния. Фотофиксация, шифр: ПД-01-05/2023–КНИ.1 представлено описание объекта проектирования, дана характеристика участка, представлены результаты натурного обследования объектов культурного наследия федерального значения «Набережная», «Спуски лестничные», входящих в состав объекта культурного наследия федерального значения «Набережная Дворцовая», и объекта культурного наследия регионального значения «Кировский мост», в границах проектирования.

Согласно результатам обследования объектов культурного наследия федерального значения «Набережная», «Спуски лестничные», входящих в состав объекта культурного наследия федерального значения «Набережная Дворцовая» установлено следующее:

- набережная со спусками представляет собой сооружение в виде

каменной подпорной стенки, ее основанием служат сваи, ростверк, стены сложены из плитняка и облицованы крупнозернистым гранитом, горизонтальная кладка стенки набережной с парапетами устроена из гранитных блоков розового гранита – рапакиви, общее состояние набережной и спусков оценивается как удовлетворительное;

- каменные тротуары на пешеходной части набережной устроены из плит розового гранита – рапакиви, дорожное покрытие в границах проектирования представлено брусчаткой между гранитными плитами и проезжей частью, общее состояние пешеходной части набережной оценивается как удовлетворительное;

- территория набережной насыщена существующими инженерными сетями: газопроводом, канализацией, телефонными сетями, электрическими сетями и опорами освещения.

По результатам обследования объекта культурного наследия регионального значения «Кировский мост» выявлено следующее:

- мост с девятью постоянными пролетами и одним разводным. Средняя часть моста выполнена из металлических консольно-арочных и консольно-балочных ферм и имеет пять пролетов. Разводной пролет представляет собой однокрылую металлическую конструкцию. По правому берегу находится трехпролетная каменная аркада с беспространственными каменными сводами на свайном основании и парапетом из розового гранита, общее состояние конструкций моста оценивается как удовлетворительное;

- пешеходные спуски с левой стороны с внешними стенками, выполнены из гранитных блоков, материал ступеней и настила площадок спусков из розового гранита, общее состояние пешеходных спусков оценивается как удовлетворительное;

- перильное ограждение моста на постоянных пролетах из чугуна с рисунком в виде индивидуального художественного литья. На разводном пролете ограждение – в виде металлической решетки. На левобережном пролете и каменной аркаде – перильное ограждение завершается гранитными парапетами и обелисками со стороны Суворовской площади, общее состояние перильного ограждения оценивается как удовлетворительное;

- на мосту имеются 16 больших канделябров (с тремя плафонами) и 24 малых канделябра (с одним плафоном) с декором в виде кованых растительных элементов, общее состояние канделябров оценивается как удовлетворительное.

Проектной организацией выполнена фотофиксация существующих опор освещения в границах проектирования, а также фотофиксация конструкций моста и технических помещений. В графических материалах указанного тома приложены схемы размещения оборудования на существующих опорах освещения.

В Томе 2.2. Историко-архивные и библиографические исследования,

шифр: ПД-01-05/2023–КНИ.2 представлены результаты историко-архивных и библиографических исследований в виде подробной исторической справки, основанной на архивных и библиографических источниках и альбомом иконографической иконографии, отражающих основные этапы формирования и строительства объектов культурного наследия, а также изменения в течение прошедшего времени.

В Томе 2.3. Инженерно-геодезические изыскания, шифр: ПД-01-05/2023–ИГДИ представлены краткая физико-географическая характеристика, сведения о топографо-геодезической изученности района работ, подготовлен топографический план участка в границах проектирования с существующими подземными коммуникациями.

Рассмотренные и проанализированные экспертной комиссией подразделы «Предварительные работы» и «Комплексные научные исследования» в полной мере отражают существующее состояние объектов культурного наследия федерального значения «Набережная», «Спуски лестничные», входящих в состав объекта культурного наследия федерального значения «Набережная Дворцовая», и объекта культурного наследия регионального значения «Кировский мост» выполнены в соответствии с требованиями заданий КГИОП от 07.08.2023 № 01-21-2531/23, от 07.08.2023 № 01-21-2530/23 (приложение № 9), достаточны для принятия проектных решений по приспособлению для современного использования объектов культурного наследия федерального значения «Набережная», «Спуски лестничные», входящих в состав объекта культурного наследия федерального значения «Набережная Дворцовая», и объекта культурного наследия регионального значения «Кировский мост», в части прокладки кабеля, установки оборудования на существующих опорах освещения.

Раздел 3. Проект приспособления включает в себя Том 3.1. Проект организации строительства, шифр: ПД-01-05/2023–ПОС, Том 3.2. Технические и конструктивные решения, шифр: ПД-01-05/2023-ТКР.

В Томе 3.1. Проект организации строительства, шифр: ПД-01-05/2023–ПОС представлена развернутая пояснительная записка, включающая в себя сведения о характеристике района и условиях проведения работ, сведения об организации строительной площадки, о составе и последовательности проведения работ, организационно-технологическая схема работ, описание мероприятий по обеспечению пожарной безопасности, мероприятия по охране труда, мероприятия по вывозу бытового и строительного мусора, обоснованию потребностей в ресурсах.

В графических материалах рассматриваемого тома представлен стройгенплан, схема размещения оборудования на опорах освещения с разрезами существующего дорожного покрытия в границах проектирования, планом кабельных трасс.

Том 3.2. Технические и конструктивные решения, шифр: ПД-01-05/2023-

ТКР включает в себя монтажные указания и технические характеристики оборудования, устанавливаемого на опорах освещения, а также сводную ведомость объемов работ по сохранению.

Проектной документацией предусматривается разборка существующего брусчатого и асфальтового покрытия, расположенного в границах проектирования, отрывка траншей с прокладкой кабельных линий в гофрированных трубах и последующим восстановлением нарушенного благоустройства с устройством подстилающих слоев и полным восстановлением покрытий в соответствии с существующим видом и вертикальными отметками. Проектной документацией не предусматривается применение тяжелой строительной техники, все работы осуществляются вручную и средствами малой механизации.

В графических материалах тома представлена визуализация установки оборудования на опорах освещения, сводный план, план расположения оборудования, план восстановления благоустройства.

12.2. Заключение по результатам государственной историко-культурной экспертизы:

По результатам рассмотрения и анализа проектной документации на проведение работ по сохранению объекта культурного наследия федерального значения «Набережная» по адресу: Санкт-Петербург, Дворцовая наб. – левый берег р. Невы, от Троицкого моста до Дворцового моста, объекта культурного наследия федерального значения «Спуски лестничные» по адресу: Санкт-Петербург, Дворцовая наб. – левый берег р. Невы, от Троицкого моста до Дворцового моста, входящих в состав объекта культурного наследия федерального значения «Набережная Дворцовая» по адресу: Санкт-Петербург, участок набережной реки Невы «Прачечный мост-Верх. Лебяжий мост», участок набережной реки Невы «Верх. Лебяжий мост-Троицкий мост», участок набережной реки Невы «Троицкий мост-Эрмитажный мост», участок набережной реки Невы «Эрмитажный мост-Дворцовый мост», объекта культурного наследия регионального значения «Кировский мост» по адресу: Санкт-Петербург, через реку Неву, и объекта культурного наследия регионального значения «Кировский мост» по адресу: Санкт-Петербург, через реку Неву: «Работы по сохранению объекта культурного наследия федерального значения «Набережная Дворцовая», расположенного по адресу: г. Санкт-Петербург, Дворцовая наб. – левый берег р. Невы от Троицкого моста до Дворцового моста, и работы по сохранению объекта культурного наследия регионального значения «Кировский мост», расположенного по адресу: через реку Неву, соединяет Суворовскую площадь и Троицкую площадь (приспособление для современных условий (прокладка кабеля, установка оборудования на существующих опорах)», шифр: ПД-01-05/2023, разработанной ООО «Г.О.С.» в 2023 году, в составе согласно пункту 6.2

настоящего Акта, экспертами установлено следующее:

1. Рассмотренная проектная документация разработана на основании и с учетом исходных и разрешительных документов, собранных проектной организацией, предварительных обследований и фотофиксации.

2. По результатам оценки выводов Актов влияния на конструктивные и другие характеристики надежности и безопасности объекта культурного наследия (памятника истории и культуры) народов Российской Федерации, установлено, что предполагаемые к выполнению в соответствии с экспертируемой проектной документацией виды работ не оказывают влияния на конструктивные и другие характеристики надежности и безопасности объектов культурного наследия федерального значения «Набережная», «Спуски лестничные», входящих в состав объекта культурного наследия федерального значения «Набережная Дворцовая», и объекта культурного наследия регионального значения «Кировский мост» согласно требованиям Федерального закона от 25.06.2002 № 73-ФЗ «Об объектах культурного наследия (памятниках истории и культуры) народов Российской Федерации».

3. Комплексные научные исследования, необходимые для выявления исторических особенностей, определения объемно-пространственного и планировочного решения территории, архитектурного и конструктивного решения, технического состояния объектов культурного наследия выполнены в достаточном объеме. Результаты проведенных исследований в полной мере отражают существующее состояние объектов культурного наследия федерального значения «Набережная», «Спуски лестничные», входящих в состав объекта культурного наследия федерального значения «Набережная Дворцовая», и объекта культурного наследия регионального значения «Кировский мост», и достаточны для принятия проектных решений.

4. По результатам анализа проектной документации совместно с предметами охраны объектов культурного наследия федерального значения «Набережная», «Спуски лестничные», входящих в состав объекта культурного наследия федерального значения «Набережная Дворцовая», и объекта культурного наследия регионального значения «Кировский мост», утвержденных распоряжениями КГИОП от 04.12.2018 № 497-р, от 15.03.2018 № 111-р (приложение № 4), экспертами установлено следующее.

Предусмотренные проектом решения (см п. 12.1. настоящего Акта) сохраняют и не нарушают элементы предмета охраны, в том числе:

- не предусматривается проведение работ, изменяющих или нарушающих объемно-пространственное решение, конструктивную систему, объемно-планировочное решение, архитектурно-художественное решение объектов культурного наследия федерального значения «Набережная», «Спуски лестничные», входящих в состав объекта культурного наследия федерального значения «Набережная Дворцовая»;

- не предусматривается проведение работ, изменяющих или нарушающих

объемно-пространственное и планировочное решение, конструктивную систему, архитектурно-художественное решение объекта культурного наследия регионального значения «Кировский мост».

Принятые проектные решения предусматривают приспособление объектов культурного наследия федерального значения «Набережная», «Спуски лестничные», входящих в состав объекта культурного наследия федерального значения «Набережная Дворцовая», и объекта культурного наследия регионального значения «Кировский мост» в части устройства инженерных сетей (подключения сети Wi-Fi, устройства системы видеонаблюдения, оповещения и информирования населения) на существующих опорах освещения.

5. Согласно статье 44 Федерального закона от 25.06.2002 № 73-ФЗ, принятые проектной документацией решения, относятся к «приспособлению для современного использования», так как проводятся в целях создания условий для современного использования объекта культурного наследия, включая реставрацию представляющих собой историко-культурную ценность элементов объекта культурного наследия.

6. Представленная на экспертизу проектная документация разработана с соблюдением действующих нормативных требований в части ее состава, содержания и оформления, а также учитывает требования заданий КГИОП на проведение работ по сохранению объекта культурного наследия от 07.08.2023 № 01-21-2531/23, от 07.08.2023 № 01-21-2530/23 (приложение № 9) и отвечает требованиям действующего законодательства Российской Федерации в области государственной охраны объектов культурного наследия.

13. Вывод экспертизы:

Проектная документация на проведение работ по сохранению объекта культурного наследия федерального значения «Набережная» по адресу: Санкт-Петербург, Дворцовая наб. – левый берег р. Невы, от Троицкого моста до Дворцового моста, объекта культурного наследия федерального значения «Спуски лестничные» по адресу: Санкт-Петербург, Дворцовая наб. – левый берег р. Невы, от Троицкого моста до Дворцового моста, входящих в состав объекта культурного наследия федерального значения «Набережная Дворцовая» по адресу: Санкт-Петербург, участок набережной реки Невы «Прачечный мост-Верх. Лебяжий мост», участок набережной реки Невы «Верх. Лебяжий мост-Троицкий мост», участок набережной реки Невы «Троицкий мост-Эрмитажный мост», участок набережной реки Невы «Эрмитажный мост-Дворцовый мост», и объекта культурного наследия регионального значения «Кировский мост» по адресу: Санкт-Петербург, через реку Неву, и объекта культурного наследия регионального значения «Кировский мост» по адресу: Санкт-Петербург, через реку Неву: «Работы по сохранению объекта культурного наследия федерального значения «Набережная Дворцовая», расположенного по адресу: г. Санкт-

Петербург, Дворцовая наб. – левый берег р. Невы от Троицкого моста до Дворцового моста, и работы по сохранению объекта культурного наследия регионального значения «Кировский мост», расположенного по адресу: через реку Неву, соединяет Суворовскую площадь и Троицкую площадь (приспособление для современных условий (прокладка кабеля, установка оборудования на существующих опорах)», шифр: ПД-01-05/2023, разработанная ООО «Г.О.С.» в 2023 году, в составе согласно пункту 6.2 настоящего Акта, соответствует требованиям законодательства Российской Федерации в области государственной охраны объектов культурного наследия (положительное заключение).

14. Перечень приложений к заключению экспертизы:

Приложение № 1. Иконографические материалы.

Приложение № 2. Извлечение из постановления Правительства Российской Федерации от 10.07.2001 № 527 «О перечне объектов исторического и культурного наследия федерального (общероссийского) значения, находящихся в г. Санкт-Петербурге»; копия решения Исполнительного комитета Ленинградского городского Совета народных депутатов от 06.08.1990 № 645 «О взятии под охрану памятников градостроительства и архитектуры».

Приложение № 3. Копия плана границ территории объекта культурного наследия федерального значения «Набережная Дворцовая», утвержденного КГИОП 01.06.2007 г.; копия плана границ территории объекта культурного наследия регионального значения «Кировский мост», утвержденного КГИОП 24.01.2008 г.

Приложение № 4. Копия распоряжения КГИОП от 04.12.2018 № 497-р «Об утверждении предмета охраны объекта культурного наследия федерального значения «Набережная Дворцовая»; копия распоряжения КГИОП от 15.03.2018 № 111-р «Об утверждении предмета охраны объекта культурного наследия регионального значения «Кировский мост».

Приложение № 5. Копия распоряжения КГИОП от 26.11.2018 № 07-19-528/19 «Об утверждении охранного обязательства собственника или иного законного владельца объекта культурного наследия федерального значения «Набережная Дворцовая», включенного в единый государственный реестр объектов культурного наследия (памятников истории и культуры) народов Российской Федерации»; копия распоряжения КГИОП от 14.10.2019 № 07-19-454/19 «Об утверждении охранного обязательства собственника или иного законного владельца объекта культурного наследия регионального значения «Кировский мост», включенного в единый государственный реестр объектов культурного наследия (памятников истории и культуры) народов Российской Федерации».

Приложение № 6. Копия паспорта объекта культурного наследия федерального значения «Набережная Дворцовая» от 17.10.2022 г.; копия

паспорта объекта культурного наследия регионального значения «Кировский мост» от 27.11.2018 г.

Приложение № 7. Копия технического паспорта на сооружение Троицкий мост по адресу: Санкт-Петербург, Троицкий мост, литера А, составленного филиалом ГУП «ГУИОН» – ПИБ Центрального района по состоянию на 15.12.2010 г.

Приложение № 8. Выписки из Единого государственного реестра недвижимости от 02.10.2023 № КУВИ-001/2023-223160528, от 02.10.2023 № КУВИ-001/2023-223165238, от 02.10.2023 № КУВИ-001/2023-223167590.

Приложение № 9. Копии заданий КГИОП на проведение работ по сохранению объекта культурного наследия от 07.08.2023 № 01-21-2531/23, от 07.08.2023 № 01-21-2530/23.

Приложение № 10. Материалы фотофиксации от 27 октября 2023 года.

Приложение № 11. Копии договоров с экспертами.

Приложение № 12. Копия договора на проведение государственной историко-культурной экспертизы.

Приложение № 13. Копии протоколов заседаний экспертной комиссии.

15. Дата оформления заключения экспертизы:

Подписи государственных экспертов:

Председатель экспертной комиссии Матвеев Б.М.	<hr/>	22.01.2024 г.
	<i>(подписано усиленной электронной подписью)</i>	
Ответственный секретарь экспертной комиссии Филипович М.И.	<hr/>	22.01.2024 г.
	<i>(подписано усиленной электронной подписью)</i>	
Член экспертной комиссии Бревдо Н.И.	<hr/>	22.01.2024 г.
	<i>(подписано усиленной электронной подписью)</i>	

Приложение № 1 к Акту по результатам государственной историко-культурной экспертизы проектной документации на проведение работ по сохранению объекта культурного наследия федерального значения «Набережная» по адресу: Санкт-Петербург, Дворцовая наб. – левый берег р. Невы, от Троицкого моста до Дворцового моста, объекта культурного наследия федерального значения «Спуски лестничные» по адресу: Санкт-Петербург, Дворцовая наб. – левый берег р. Невы, от Троицкого моста до Дворцового моста, входящих в состав объекта культурного наследия федерального значения «Набережная Дворцовая» по адресу: Санкт-Петербург, участок набережной реки Невы «Прачечный мост-Верх. Лебяжий мост», участок набережной реки Невы «Верх. Лебяжий мост-Троицкий мост», участок набережной реки Невы «Троицкий мост-Эрмитажный мост», участок набережной реки Невы «Эрмитажный мост-Дворцовый мост», объекта культурного наследия регионального значения «Кировский мост» по адресу: Санкт-Петербург, через реку Неву, и объекта культурного наследия регионального значения «Кировский мост» по адресу: Санкт-Петербург, через реку Неву: «Работы по сохранению объекта культурного наследия федерального значения «Набережная Дворцовая», расположенного по адресу: г. Санкт-Петербург, Дворцовая наб. – левый берег р. Невы от Троицкого моста до Дворцового моста, и работы по сохранению объекта культурного наследия регионального значения «Кировский мост», расположенного по адресу: через реку Неву, соединяет Суворовскую площадь и Троицкую площадь (приспособление для современных условий (прокладка кабеля, установка оборудования на существующих опорах)», шифр: ПД-01-05/2023, разработанной ООО «Г.О.С.» в 2023 году

Иконографические материалы

Список иллюстраций

- Илл. 1. План Санкт-Петербурга в 1738 году к ст. П.Н. Петрова (источник: РНБ).
- Илл. 2. План II 1-й Адмиралтейской части 1-го квартала. 1798 г. (источник: ЦГИА СПб. Ф. 513. Оп. 168. Д. 319).
- Илл. 3. План III 1-й Адмиралтейской части 1-го квартала. 1798 г. (источник: ЦГИА СПб. Ф. 513. Оп. 168. Д. 319).
- Илл. 4. План Санкт-Петербурга 1828 года, составленный генерал-майором Шубертом (источник: РНБ).
- Илл. 5. План берегового устоя и дамбы Суворовского моста с правой стороны реки Невы с показанием устройства ледоходов и способа охраны места по разведении во время зимы. 1825 г. (источник: РГИА Ф. 1487. Оп. 4. Д. 286).
- Илл. 6. Проект берегового устоя на правом берегу реки Невы для плавучего моста, предполагаемого к постройке напротив монумента графу Суворову в г. Санкт-Петербурге. План, фасад. 1824 г. (источник: РГИА Ф. 1487. Оп. 4. Д. 287).
- Илл. 7. Генеральный план Троицких хлебных запасных магазинов. 1837 г. (источник: ЦГИА СПб Ф. 513. Оп. 102. Д. 8214).
- Илл. 8. План части правого берега р. Невы подле Троицкого моста с показанием предполагаемой пристани при Троицком провиантском магазине. 1858 г. (источник: ЦГИА СПб Ф. 513. Оп. 102. Д. 8214).
- Илл. 9. Генеральный план городской Троицкой аллеи, ведущей с Петербургского моста на Троицкую площадь Петербургской части 3-го участ. 1880 г. (источник: ЦГИА СПб Ф. 513. Оп. 101. Д. 519).
- Илл. 10. Проект Троицкого моста 1893-1896 гг. (источник: РГИА Ф. 1488. Оп. 3. Д. 1289).
- Илл. 11. Высочайше утвержденный проект Троицкого моста. 1897 г. (источник: Троицкий мост. 115 лет. СПб., 2018. С. 60-61).
- Илл. 12. Высочайше утвержденный проект гранитной дамбы в связи с Троицким мостом. 1900 г. (источник: Троицкий мост. 115 лет. СПб., 2018. С. 75).
- Илл. 13. Дамба Троицкого моста. 1910 г. (источник: ЦГАНТД СПб Ф. 275. Оп. 21. Д. 56).

Илл. 14. Общий вид Троицкого моста до реконструкции (источник: Троицкий мост. 115 лет. СПб., 2018. С. 146).

Илл. 15. Разводное пролетное строение Троицкого моста до реконструкции (источник: Троицкий мост. 115 лет. СПб., 2018. С. 146).

Илл. 16. Варианты реконструкции разводного пролета Кировского моста (источник: Троицкий мост. 115 лет. СПб., 2018. С. 150).

Илл. 17. Варианты реконструкции разводного пролета Кировского моста (источник: Троицкий мост. 115 лет. СПб., 2018. С. 151).

Илл. 18. Разводной пролет Троицкого моста. а) до реконструкции; б) после реконструкции (источник: Троицкий мост. 115 лет. СПб., 2018. С. 152).

Илл. 19. Конструкция разводного пролетного строения по принятому варианту (источник: Троицкий мост. 115 лет. СПб., 2018. С. 153).

Илл. 20. Существующий Троицкий мост. Специальный фотограф по архитектуре Е.Ф. Феофанов (источник: РГИА Ф. 1293. Оп. 169. Д. 1340).

Илл. 21. Группа инженеров на строительстве моста. 1898 г. (источник: ЦГАКФФД СПб. Фотодокумент Д 14301).

Илл. 22. Строительство моста. 1898 г. (источник: ЦГАКФФД СПб. Фотодокумент Е 3883).

Илл. 23. Временный мост для подачи материалов. 1899 г. (источник: Троицкий мост. 115 лет. СПб., 2018. С. 87).

Илл. 24. Сборка на Троицкой площади полуферм арочно-консольного пролетного строения. Лето 1900 г. (источник: Троицкий мост. 115 лет. СПб., 2018. С. 97).

Илл. 25. Временная монтажная опора под ключевым шарниром арочного пролета. 06.01.1901 г. (источник: Троицкий мост. 115 лет. СПб., 2018. С. 98).

Илл. 26. Строительство моста. До 1903 г. (источник: ЦГАКФФД СПб. Фотодокумент Д 14298).

Илл. 27. Вид ферм Троицкого моста. До 1903 г. (источник: ЦГАКФФД СПб. Фотодокумент Д 14295).

Илл. 28. Разводное пролетное строение Троицкого моста. До 1903 г. (источник: Троицкий мост. 115 лет. СПб., 2018. С. 68).

Илл. 29. Центральный барабан разводного пролетного строения. До 1903 г. (источник: Троицкий мост. 115 лет. СПб., 2018. С. 69).

Илл. 30. Аванпостная опора (бык-ледорез) перед опорой разводного пролета. До 1903 г. (источник: Троицкий мост. 115 лет. СПб., 2018. С. 71).

Илл. 31. Толпа проходит по Троицкому мосту после его торжественного открытия. 16.05.1903 г. (источник: ЦГАКФФД СПб. Фотодокумент А 8604).

Илл. 32. Вид Троицкого моста со стороны Летнего сада. 1913 г. (источник: ЦГАКФФД СПб. Фотодокумент Е 16962).

Илл. 33. Общий вид Троицкого моста. 1913 г. (источник: ЦГАКФФД СПб. Фотодокумент Е 16956).

Илл. 34. Баржи на Неве перед отправкой на Волгу за хлебом проходят под Троицким мостом. 1919 г. (источник: ЦГАКФФД СПб. Фотодокумент Гр 3286).

Илл. 35. Вид на площадь Революции (бывшая Троицкая площадь) с Троицкого моста. 1923 г. (источник: ЦГАКФФД СПб. Фотодокумент Др 784).

Илл. 36. Вид на мост Равенства (Кировский мост, Троицкий мост) и улицу Халтурина во время первомайского военного парада (вид с самолета). 1932 г. (источник: ЦГАКФФД СПб. Фотодокумент Вр 31362).

Илл. 37. Ремонт мостовой на мосту Равенства (Троицкий мост). 1933 г. (источник: ЦГАКФФД СПб. Фотодокумент Гр 23763).

Илл. 38. Вид пролетов Кировского моста. Ноябрь 1940 г. (источник: ЦГАКФФД СПб. Фотодокумент Ар 226591).

Илл. 39. Работники первой пожарной команды и Ленинградской конторы "Ленсвет" производят чистку звезд и замену ламп на колонах Кировского моста к тридцатой годовщине Великого Октября. 27.09.1947 г. (источник: ЦГАКФФД СПб. Фотодокумент Ар 18142).

Илл. 40. Вид части Кировского моста, справа один из ростральных обелисков, увенчанный звездой, на втором плане один из фонарей. 25.02.1948 г. (источник: ЦГАКФФД СПб. Фотодокумент Ар 18186).

Илл. 41. Вид на Кировский мост с крыши Мраморного дворца. 1948 г. (источник: ЦГАКФФД СПб. Фотодокумент Ар 59331).

Илл. 42. Общий вид Кировского моста и Петропавловской крепости. 1950-е гг. (источник: ЦГАКФФД СПб. Фотодокумент Бр 33965).

Илл. 43. Дворцовая набережная. 1950-1960 гг. (источник: госкаталог.рф № 39244825).

Илл. 44. Вид на Неву. 1955-1956 гг. (источник: <https://pastvu.com/p/1067754>).

Илл. 45. Вид на Кировский мост с колокольни Петропавловского собора. 1956 г. (источник: ЦГАКФФД СПб. Фотодокумент Ар 189406).

Илл. 46. Вид на Кировский проспект от Кировского моста. 1956 г. (источник: ЦГАКФФД СПб. Фотодокумент Ар 189333).

Илл. 47. Перспектива Дворцовой набережной, на втором плане Кировский мост. 05.09.1956 г. (источник: ЦГАКФФД СПб. Фотодокумент Бр 39640).

Илл. 48. Панорама Невы у Кировского моста и вид на Петропавловскую крепость. 1957 г. (источник: ЦГАКФФД СПб. Фотодокумент Бр 30238).

Илл. 49. Реконструкция разводной части Кировского моста. Март 1965 г. (источник: ЦГАКФФД СПб. Фотодокумент Ар 60666).

Илл. 50. Демонтаж старого разводного пролетного строения при наведенном положении временного моста и движении по нему городского транспорта. 1965 г. (источник: Троицкий мост. 115 лет. СПб., 2018. С. 158).

Илл. 51. Реконструкция Кировского моста. Март 1966 г. (источник: ЦГАКФФД СПб. Фотодокумент Ар 74802).

Илл. 52. Вид на Кировский мост с Дворцовой набережной. 1970-е гг. (источник: ЦГАКФФД СПб. Фотодокумент Бр 49937).

Илл. 53. Гранитный спуск к воде на Дворцовой набережной, построенный в 1763-1768 годах по проекту архитектора И.Л. Росси. 1970-е гг. (источник: ЦГАКФФД СПб. Фотодокумент Бр 49224).

Илл. 54. Художник-любитель на этюдах на спуске Дворцовой набережной. Фотозтюд. Май 1974 г. (источник: ЦГАКФФД СПб. Фотодокумент Бр 58213).

Илл. 55. Вид с вертолета на Марсово поле со стороны Кировского моста. 1979 г. (источник: ЦГАКФФД СПб. Фотодокумент Ар 151501).

Илл. 56. Панорама Кировского моста и площади Революции (вид с вертолета). 1980 г. (источник: ЦГАКФФД СПб. Фотодокумент Ар 149873).


Илл. 57. Вид Дворцовой набережной с гуляющими людьми со стороны Зимней канавки, на заднем плане - поднятый разводной пролёт Кировского моста. 1980-е гг. (источник: ЦГАКФФД СПб. Фотодокумент Ар 256909).

Илл. 58. Парад военных кораблей. 1982-1984 гг. (источник: <https://pastvu.com/p/1247150>).

Илл. 59. Вид на Кировский мост с Суворовской площади. Август 1985 г. (источник: ЦГАКФФД СПб. Фотодокумент Ар 206666).

Илл. 60. Вид на мост со стороны Дворцовой набережной. Август 1985 г. (источник: ЦГАКФФД СПб. Фотодокумент Ар 206632).

Илл. 61. Вид на Троицкий мост через Неву. 1990-2002 гг. (источник: ЦГАКФФД СПб. Фотодокумент Арц 891).



Илл. 1. План Санкт-Петербурга в 1738 году к ст. П. Н. Петрова (источник: РНБ).



Илл. 2. План П 1-й Адмиралтейской части 1-го квартала. 1798 г. (источник: ЦГИА СПб. Ф. 513. Оп. 168. Д. 319).




Илл. 3. План III 1-й Адмиралтейской части 1-го квартала. 1798 г. (источник: ЦГИА СПб. Ф. 513. Оп. 168. Д. 319).



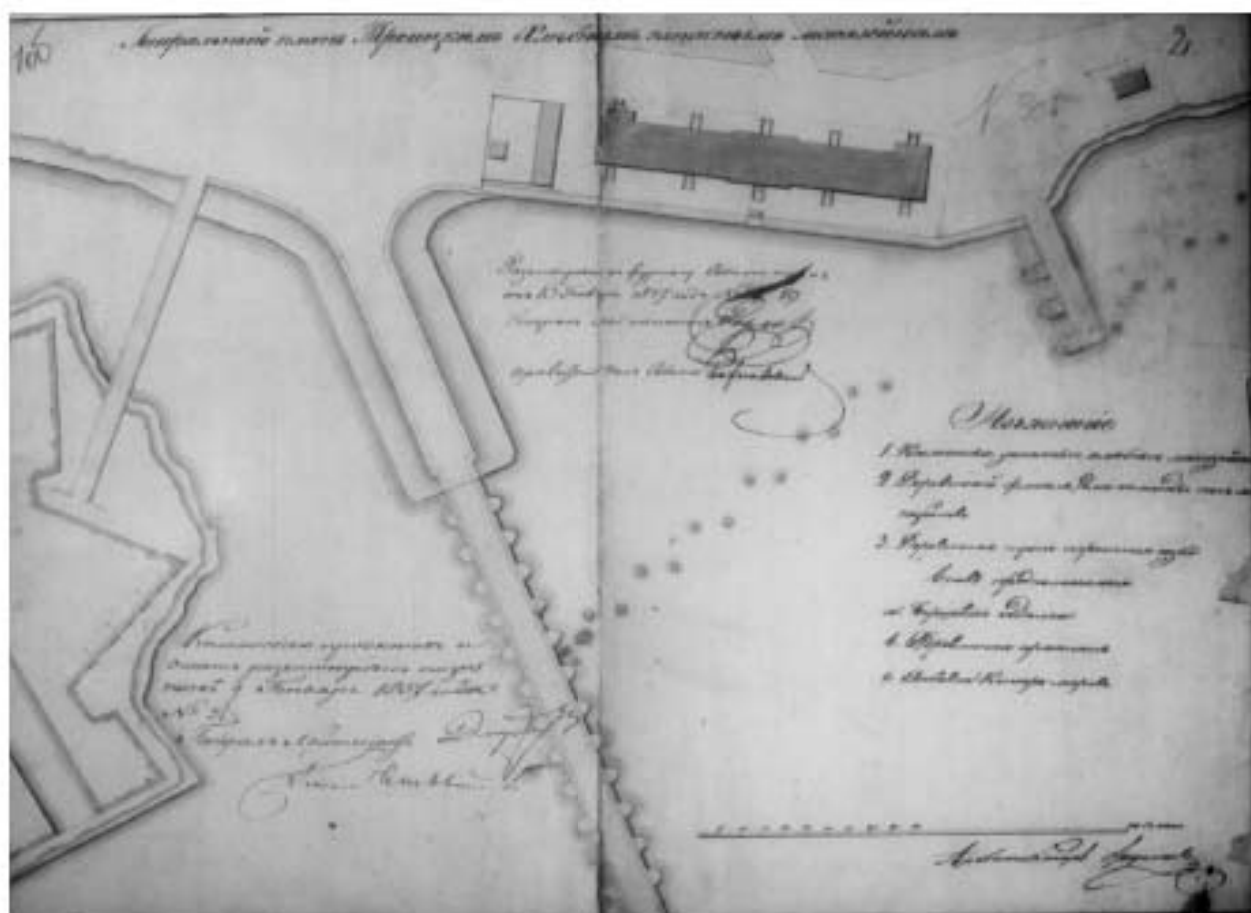
Илл. 4. План Санкт-Петербурга 1828 года, составленный генерал-майором Шубертом (источник: РНБ).



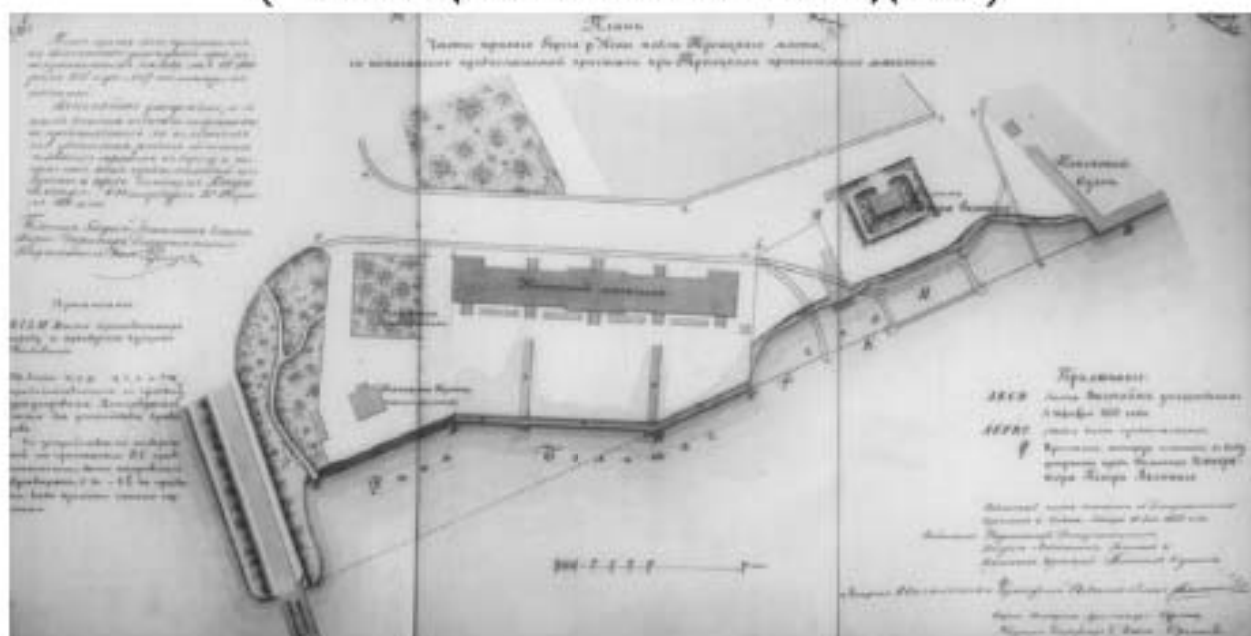
Илл. 5. План берегового устоя и дамбы Суворовского моста с правой стороны реки Невы с показанием устройства ледоходов и способа охраны места по разведении во время зимы. 1825 г. (источник: РГИА Ф. 1487. Оп. 4. Д. 286).



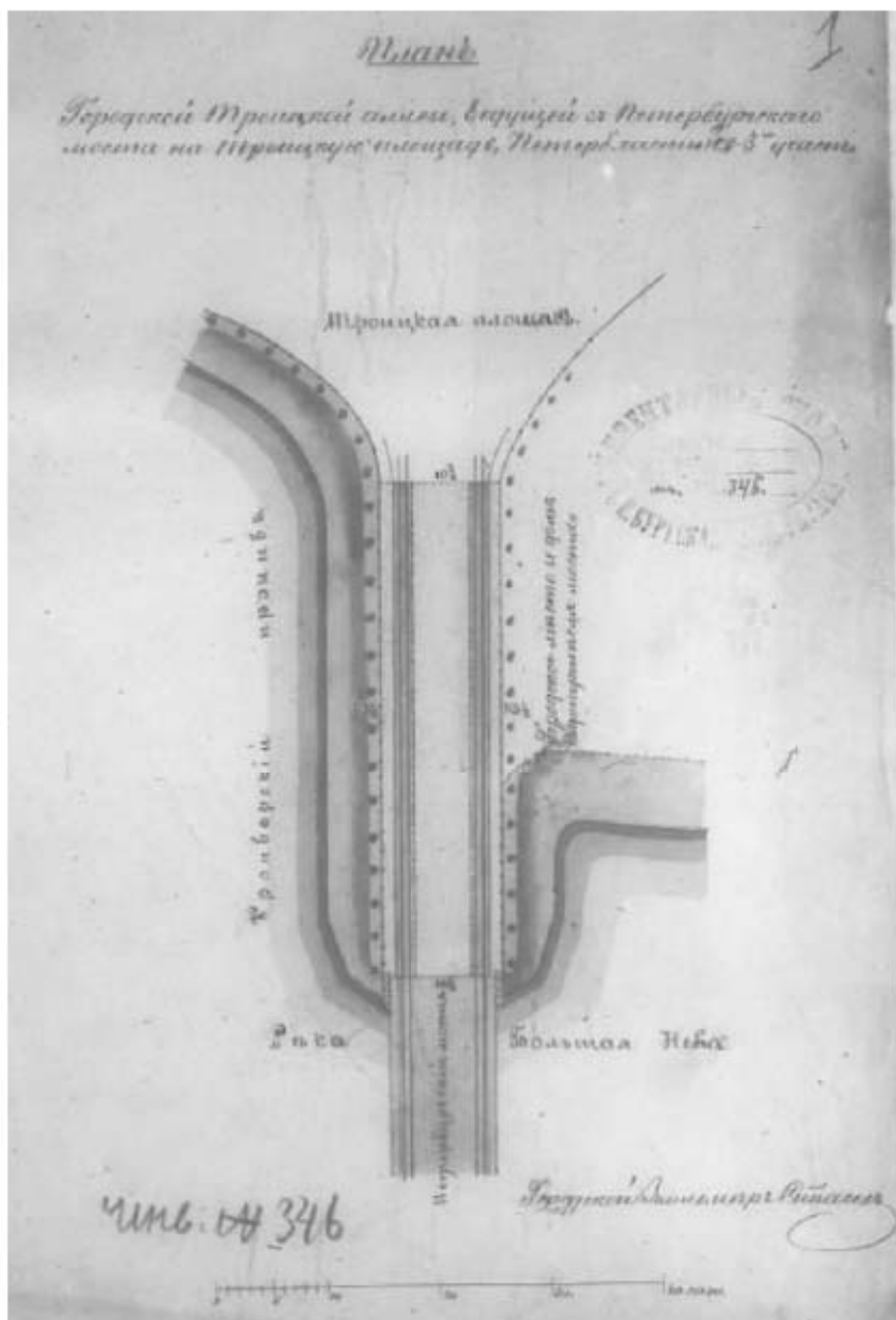
Илл. 6. Проект берегового устоя на правом берегу реки Невы для плавучего моста, предполагаемого к постройке напротив монумента графу Суворову в г. Санкт-Петербурге. План, фасад. 1824 г. (источник: РГИА Ф. 1487. Оп. 4. Д. 287).



Илл. 7. Генеральный план Троицких хлебных запасных магазинов. 1837 г.
(источник: ЦГИА СПб Ф. 513. Оп. 102. Д. 8214).



Илл. 8. План части правого берега р. Невы подле Троицкого моста с показанием предполагаемой пристани при Троицком провизантском магазине. 1858 г.
(источник: ЦГИА СПб Ф. 513. Оп. 102. Д. 8214).



Илл. 9. Генеральный план городской Троицкой аллеи, ведущей с Петербургскаго моста на Троицкую площадь Петербургской части 3-го участка. 1880 г. (источник: ЦГИА СПб Ф. 513. Оп. 101. Д. 519).




Илл. 10. Проект Троицкого моста 1893-1896 гг. (источник: РГИА Ф. 1488. Оп. 3. Д. 1289).



Илл. 11. Высочайше утвержденный проект Троицкого моста. 1897 г. (источник: Троицкий мост. 115 лет. СПб., 2018. С. 60-61).



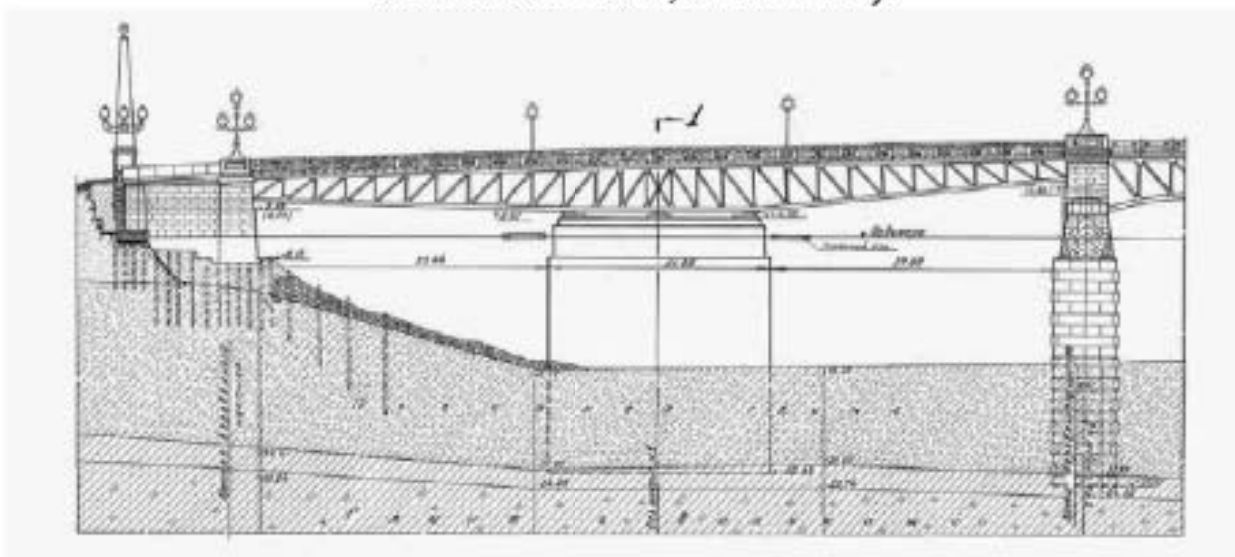
Илл. 12. Высочайше утвержденный проект гранитной дамбы в связи с Троицким мостом. 1900 г. (источник: Троицкий мост. 115 лет. СПб., 2018. С. 75).



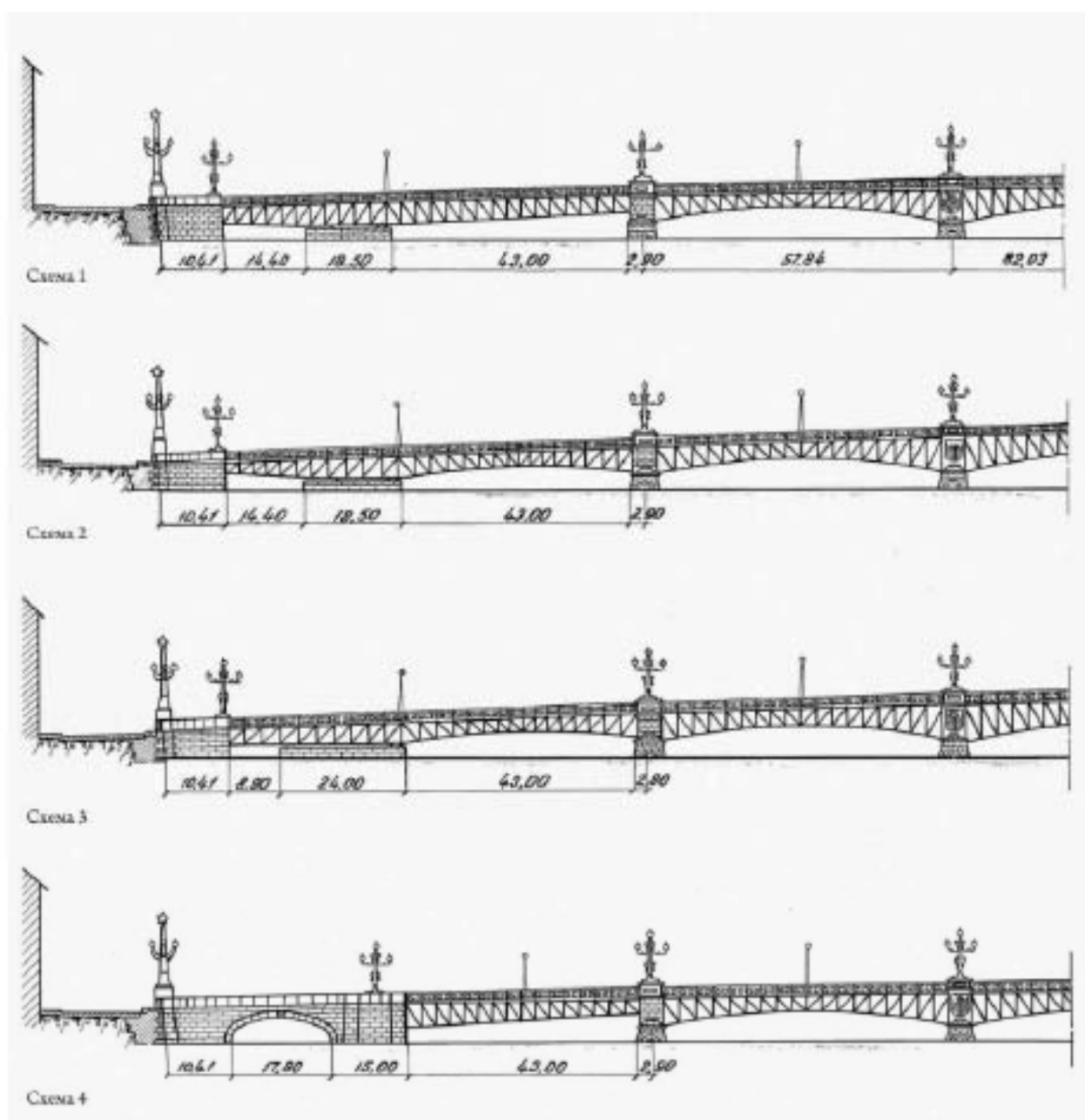
Илл. 13. Дамба Троицкого моста. 1910 г. (источник: ЦГАНТД СПб Ф. 275. Оп. 21. Д. 56).



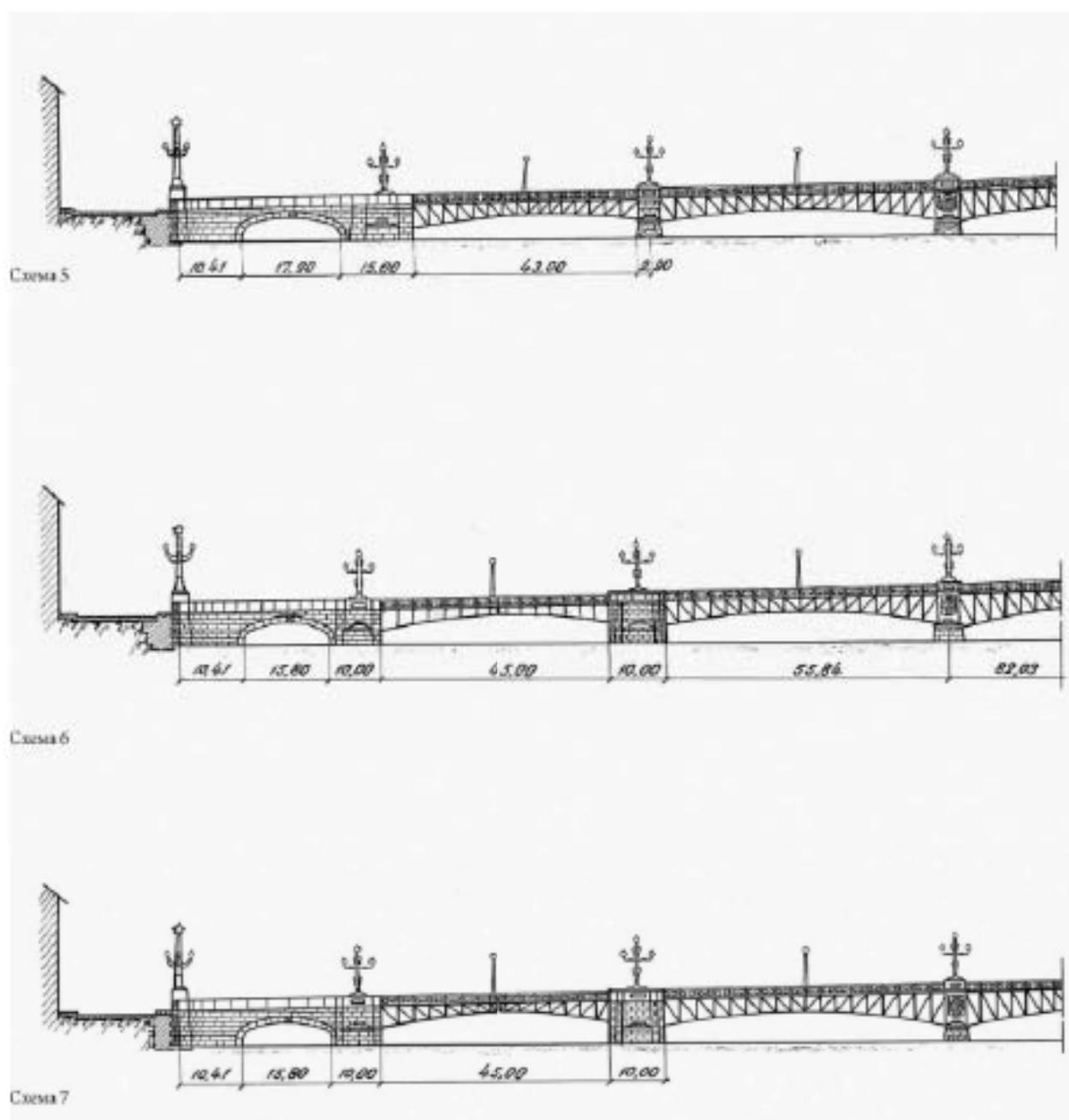
Илл. 14. Общий вид Троицкого моста до реконструкции (источник: Троицкий мост. 115 лет. СПб., 2018. С. 146).




Илл. 15. Разводное пролетное строение Троицкого моста до реконструкции (источник: Троицкий мост. 115 лет. СПб., 2018. С. 146).



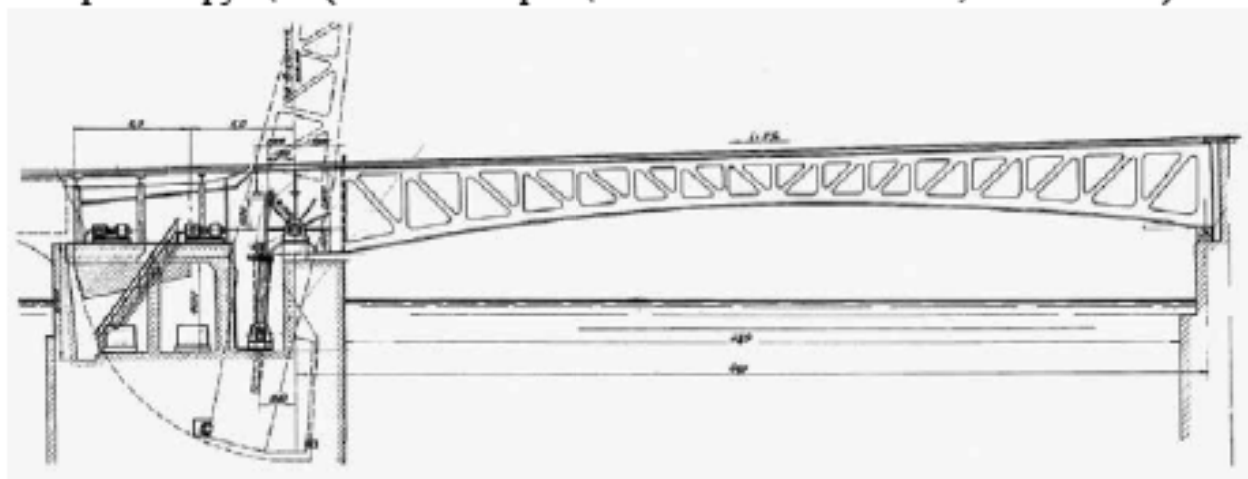
Илл. 16. Варианты реконструкции разводного пролета Кировского моста
(источник: Троицкий мост. 115 лет. СПб., 2018. С. 150).



Илл. 17. Варианты реконструкции разводного пролета Кировского моста (источник: Троицкий мост. 115 лет. СПб., 2018. С. 151).



Илл. 18. Разводной пролет Троицкого моста. а) до реконструкции; б) после реконструкции (источник: Троицкий мост. 115 лет. СПб., 2018. С. 152).



Илл. 19. Конструкция разводного пролетного строения по принятому варианту (источник: Троицкий мост. 115 лет. СПб., 2018. С. 153).



Илл. 20. Существующий Троицкий мост. Специальный фотограф по архитектуре Е.Ф. Феофанов (источник: РГИА Ф. 1293. Оп. 169. Д. 1340).




Илл. 21. Группа инженеров на строительстве моста. 1898 г. (источник: ЦГАКФФД СПб. Фотодокумент Д 14301).




Илл. 22. Строительство моста. 1898 г. (источник: ЦГАКФФД СПб.
Фотодокумент Е 3883).



Илл. 23. Временный мост для подачи материалов. 1899 г. (источник: Троицкий
мост. 115 лет. СПб., 2018. С. 87).



Илл. 24. Сборка на Троицкой площади полуферм арочно-консольного пролетного строения. Лето 1900 г. (источник: Троицкий мост. 115 лет. СПб., 2018. С. 97).



Илл. 25. Временная монтажная опора под ключевым шарниром арочного пролета. 06.01.1901 г. (источник: Троицкий мост. 115 лет. СПб., 2018. С. 98).



Илл. 26. Строительство моста. До 1903 г. (источник: ЦГАКФФД СПб. Фотодокумент Д 14298).



Илл. 27. Вид ферм Троицкого моста. До 1903 г. (источник: ЦГАКФФД СПб. Фотодокумент Д 14295).



Илл. 28. Разводное пролетное строение Троицкого моста. До 1903 г. (источник: Троицкий мост. 115 лет. СПб., 2018. С. 68).



Илл. 29. Центральный барабан разводного пролетного строения. До 1903 г.
(источник: Троицкий мост. 115 лет. СПб., 2018. С. 69).




Илл. 30. Аванпостная опора (бык-ледорез) перед опорой разводного пролета. До 1903 г. (источник: Троицкий мост. 115 лет. СПб., 2018. С. 71).



Илл. 31. Толпа проходит по Троицкому мосту после его торжественного открытия. 16.05.1903 г. (источник: ЦГАКФФД СПб. Фотодокумент А 8604).



Илл. 32. Вид Троицкого моста со стороны Летнего сада. 1913 г. (источник: ЦГАКФФД СПб. Фотодокумент Е 16962).



Илл. 33. Общий вид Троицкого моста. 1913 г. (источник: ЦГАКФФД СПб. Фотодокумент Е 16956).



Илл. 34. Баржи на Неве перед отправкой на Волгу за хлебом проходят под Троицким мостом. 1919 г. (источник: ЦГАКФФД СПб. Фотодокумент Гр 3286).



Илл. 35. Вид на площадь Революции (бывшая Троицкая площадь) с Троицкого моста. 1923 г. (источник: ЦГАКФФД СПб. Фотодокумент Др 784).



Илл. 36. Вид на мост Равенства (Кировский мост, Троицкий мост) и улицу Халтурина во время первомайского военного парада (вид с самолета). 1932 г. (источник: ЦГАКФФД СПб. Фотодокумент Вр 31362).



Илл. 37. Ремонт мостовой на мосту Равенства (Троицкий мост). 1933 г.
(источник: ЦГАКФФД СПб. Фотодокумент Гр 23763).



Илл. 38. Вид пролетов Кировского моста. Ноябрь 1940 г. (источник: ЦГАКФФД СПб. Фотодокумент Ар 226591).



Илл. 39. Работники первой пожарной команды и Ленинградской конторы "Ленсвет" производят чистку звезд и замену ламп на колоннах Кировского моста к тридцатой годовщине Великого Октября. 27.09.1947 г. (источник: ЦГАКФФД СПб. Фотодокумент Ар 18142).



Илл. 40. Вид части Кировского моста, справа один из роstralных обелисков, увенчанный звездой, на втором плане один из фонарей. 25.02.1948 г. (источник: ЦГАКФФД СПб. Фотодокумент Ар 18186).



Илл. 41. Вид на Кировский мост с крыши Мраморного дворца. 1948 г. (источник: ЦГАКФФД СПб. Фотодокумент Ар 59331).



Илл. 42. Общий вид Кировского моста и Петропавловской крепости. 1950-е гг.
(источник: ЦГАКФФД СПб. Фотодокумент Бр 33965).



Илл. 43. Дворцовая набережная. 1950-1960 гг. (источник: госкаталог.рф № 39244825).



Илл. 44. Вид на Неву. 1955-1956 гг. (источник: <https://pastvu.com/p/1067754>).



Илл. 45. Вид на Кировский мост с колокольни Петропавловского собора. 1956 г.
(источник: ЦГАКФФД СПб. Фотодокумент Ар 189406).



Илл. 46. Вид на Кировский проспект от Кировского моста. 1956 г. (источник: ЦГАКФФД СПб. Фотодокумент Ар 189333).



Илл. 47. Перспектива Дворцовой набережной, на втором плане Кировский мост.
05.09.1956 г. (источник: ЦГАКФФД СПб. Фотодокумент Бр 39640).



Илл. 48. Панорама Невы у Кировского моста и вид на Петропавловскую крепость. 1957 г. (источник: ЦГАКФФД СПб. Фотодокумент Бр 30238).



Илл. 49. Реконструкция разводной части Кировского моста. Март 1965 г.
(источник: ЦГАКФФД СПб. Фотодокумент Ар 60666).




Илл. 50. Демонтаж старого разводного пролетного строения при наведенном положении временного моста и движении по нему городского транспорта. 1965 г. (источник: Троицкий мост. 115 лет. СПб., 2018. С. 158).



Илл. 51. Реконструкция Кировского моста. Март 1966 г. (источник: ЦГАКФФД СПб. Фотодокумент Ар 74802).




Илл. 52. Вид на Кировский мост с Дворцовой набережной. 1970-е гг. (источник: ЦГАКФФД СПб. Фотодокумент Бр 49937).



Илл. 53. Гранитный спуск к воде на Дворцовой набережной, построенный в 1763-1768 годах по проекту архитектора И.Л. Росси. 1970-е гг. (источник: ЦГАКФФД СПб. Фотодокумент Бр 49224).



Илл. 54. Художник-любитель на этюдах на спуске Дворцовой набережной. Фотоэтюд. Май 1974 г. (источник: ЦГАКФФД СПб. Фотодокумент Бр 58213).



Илл. 55. Вид с вертолета на Марсово поле со стороны Кировского моста. 1979 г.
(источник: ЦГАКФФД СПб. Фотодокумент Ар 151501).



Илл. 56. Панорама Кировского моста и площади Революции (вид с вертолета).
1980 г. (источник: ЦГАКФФД СПб. Фотодокумент Ар 149873).



Илл. 57. Вид Дворцовой набережной с гуляющими людьми со стороны Зимней канавки, на заднем плане - поднятый разводной пролёт Кировского моста. 1980-е гг. (источник: ЦГАКФФД СПб. Фотодокумент Ар 256909).



Илл. 58. Парад военных кораблей. 1982-1984 гг. (источник: <https://pastvu.com/p/1247150>).



Илл. 59. Вид на Кировский мост с Суворовской площади. Август 1985 г.
(источник: ЦГАКФФД СПб. Фотодокумент Ар 206666).



Илл. 60. Вид на мост со стороны Дворцовой набережной. Август 1985 г.
(источник: ЦГАКФФД СПб. Фотодокумент Ар 206632).



Илл. 61. Вид на Троицкий мост через Неву. 1990-2002 гг. (источник: ЦГАКФФД СПб. Фотодокумент Арц 891).

Приложение № 2 к Акту по результатам государственной историко-культурной экспертизы проектной документации на проведение работ по сохранению объекта культурного наследия федерального значения «Набережная» по адресу: Санкт-Петербург, Дворцовая наб. – левый берег р. Невы, от Троицкого моста до Дворцового моста, объекта культурного наследия федерального значения «Спуски лестничные» по адресу: Санкт-Петербург, Дворцовая наб. – левый берег р. Невы, от Троицкого моста до Дворцового моста, входящих в состав объекта культурного наследия федерального значения «Набережная Дворцовая» по адресу: Санкт-Петербург, участок набережной реки Невы «Прачечный мост-Верх. Лебяжий мост», участок набережной реки Невы «Верх. Лебяжий мост-Троицкий мост», участок набережной реки Невы «Троицкий мост-Эрмитажный мост», участок набережной реки Невы «Эрмитажный мост-Дворцовый мост», объекта культурного наследия регионального значения «Кировский мост» по адресу: Санкт-Петербург, через реку Неву, и объекта культурного наследия регионального значения «Кировский мост» по адресу: Санкт-Петербург, через реку Неву: «Работы по сохранению объекта культурного наследия федерального значения «Набережная Дворцовая», расположенного по адресу: г. Санкт-Петербург, Дворцовая наб. – левый берег р. Невы от Троицкого моста до Дворцового моста, и работы по сохранению объекта культурного наследия регионального значения «Кировский мост», расположенного по адресу: через реку Неву, соединяет Суворовскую площадь и Троицкую площадь (приспособление для современных условий (прокладка кабеля, установка оборудования на существующих опорах)», шифр: ПД-01-05/2023, разработанной ООО «Г.О.С.» в 2023 году

Извлечение из постановления Правительства Российской Федерации от 10.07.2001 № 527 «О перечне объектов исторического и культурного наследия федерального (общероссийского) значения, находящихся в г. Санкт-Петербурге»; копия решения Исполнительного комитета Ленинградского городского Совета народных депутатов от 06.08.1990 № 645 «О взятии под охрану памятников градостроительства и архитектуры»

2968

№ КРМОП



ПРАВИТЕЛЬСТВО РОССИЙСКОЙ ФЕДЕРАЦИИ

ПОСТАНОВЛЕНИЕ

от 10 июля 2001 г. № 527

МОСКВА

**О перечне объектов исторического и культурного наследия
федерального (общероссийского)
значения, находящихся в г. Санкт-Петербурге**

Правительство Российской Федерации **п о с т а н о в л я е т** :

1. Одобрить работу Министерства культуры Российской Федерации и правительства Санкт-Петербурга, проведенную совместно с научно-исследовательскими организациями и организациями по охране памятников истории и культуры, по уточнению пообъектного состава памятников истории и культуры федерального (общероссийского) значения, находящихся в г. Санкт-Петербурге.

2. Утвердить прилагаемый перечень объектов исторического и культурного наследия федерального (общероссийского) значения, находящихся в г. Санкт-Петербурге.

3. Признать утратившими силу:

приложение № 1 к постановлению Совета Министров РСФСР от 30 августа 1960 г. № 1327 "О дальнейшем улучшении дела охраны памятников культуры в РСФСР" в части, касающейся памятников культуры г. Ленинграда;

приложение № 1 к постановлению Совета Министров РСФСР от 4 декабря 1974 г. № 624 "О дополнении и частичном изменении

постановления Совета Министров РСФСР от 30 августа 1960 г. № 1327 "О дальнейшем улучшении дела охраны памятников культуры в РСФСР" в части, касающейся памятников культуры г. Ленинграда;

приложение к постановлению Совета Министров РСФСР от 7 сентября 1976 г. № 495 "О дополнении постановления Совета Министров РСФСР от 30 августа 1960 г. № 1327 "О дальнейшем улучшении дела охраны памятников культуры в РСФСР" (СП РСФСР, 1976, № 17, ст.134) в части, касающейся памятника культуры г. Ленинграда;

постановление Правительства Российской Федерации от 20 февраля 1992 г. № 116 "О включении в список исторических памятников ледокола "Красин".

Председатель Правительства
Российской Федерации



М.Касьянов

Наименование и дата сооружения памятника истории и культуры	Местонахождение памятника истории и культуры
Фонтан "Нарцисс" (фундаменты), нач.1720-х гг., 1786 г. (засыпан)	боскет у Летнего дворца
Фонтан Нищельный круглый в садовом лабиринте, 1720-е гг., арх.Земцов М.Г., 1786 г. (засыпан)	боскет у Лебяжьего канала
Фонтан Нищельный фигурный в садовом лабиринте, 1720-е гг., арх.Земцов М.Г., 1786 г. (засыпан)	боскет у Лебяжьего канала
Фонтан "Пирамида" (фундаменты), 1723 г., 1728 г. (перестройка), арх.Земцов М.Г., 1786 г. (засыпан)	Главная аллея, четвертая площадка
Фонтан "Фаворитка" (фундаменты), 1725-1727 гг., арх.Земцов М.Г., 1786 г. (засыпан)	газон перед Кофейным домиком
Чайный домик, 1827 г., арх.Шарлемань Л.И., 1981- 1983 гг. (восстановление)	к югу от Летнего дворца
Набережная Дворцовая, 1763- 1773 гг., арх.Валлен-Деламот Ж.-Б., арх.Росси И.Л., арх.Фельтен Ю.М.: набережная ступки лестничные	Дворцовая наб. – левый берег р.Невы, от Троицкого моста до Дворцового моста
Дом Бецкого И.И. (принца Ольденбургского П.Г.), 1784-1787 гг., 1830-е гг., при участии арх.Стасова В.П.	Дворцовая наб., 2, Миллионная ул., 1, Лебяжьей канавки наб.
Дом Гротена Ф. (Салтыкова Н.И.), 1784-1788 гг., арх.Кваренги Д., 1818-1823 гг., 1843-1844 гг., арх.Боссе Г.Э., 1881 г., арх.Лоренцен К.И.	Дворцовая наб., 4, Миллионная ул., 3, Суворовская пл.
Особняк Громова И.Ф. (Ратькова-Рожнова В.А.):	Дворцовая наб., 8, Миллионная ул., 7, Мраморный пер.

ЛЕНИНГРАДСКИЙ ГОРОДСКОЙ СОВЕТ НАРОДНЫХ ДЕПУТАТОВ**ИСПОЛНИТЕЛЬНЫЙ КОМИТЕТ****РЕШЕНИЕ****от 6 августа 1990 г. N 645****О ВЗЯТИИ ПОД ОХРАНУ ПАМЯТНИКОВ ГРАДОСТРОИТЕЛЬСТВА
И АРХИТЕКТУРЫ**

В соответствии с Законом РСФСР "Об охране и использовании памятников истории и культуры", учитывая большую историко-архитектурную и хозяйственную ценность разводных мостов через реку Неву в Ленинграде, Исполнительный комитет Ленинградского городского Совета народных депутатов РЕШИЛ:

Включить в Государственный список памятников градостроительства и архитектуры местного значения:

1. Большой Охтинский мост.
2. Кировский мост.
3. Дворцовый мост.
4. Ограждение, фонари и павильоны моста Лейтенанта Шмидта.
5. Ограждение Литейного моста.
6. Финляндский железнодорожный мост с эстакадами.

Председатель Исполкома
А.А.Щелканов

Секретарь
В.И.Шитарев

Приложение № 3 к Акту по результатам государственной историко-культурной экспертизы проектной документации на проведение работ по сохранению объекта культурного наследия федерального значения «Набережная» по адресу: Санкт-Петербург, Дворцовая наб. – левый берег р. Невы, от Троицкого моста до Дворцового моста, объекта культурного наследия федерального значения «Спуски лестничные» по адресу: Санкт-Петербург, Дворцовая наб. – левый берег р. Невы, от Троицкого моста до Дворцового моста, входящих в состав объекта культурного наследия федерального значения «Набережная Дворцовая» по адресу: Санкт-Петербург, участок набережной реки Невы «Прачечный мост-Верх. Лебяжий мост», участок набережной реки Невы «Верх. Лебяжий мост-Троицкий мост», участок набережной реки Невы «Троицкий мост-Эрмитажный мост», участок набережной реки Невы «Эрмитажный мост-Дворцовый мост», объекта культурного наследия регионального значения «Кировский мост» по адресу: Санкт-Петербург, через реку Неву, и объекта культурного наследия регионального значения «Кировский мост» по адресу: Санкт-Петербург, через реку Неву: «Работы по сохранению объекта культурного наследия федерального значения «Набережная Дворцовая», расположенного по адресу: г. Санкт-Петербург, Дворцовая наб. – левый берег р. Невы от Троицкого моста до Дворцового моста, и работы по сохранению объекта культурного наследия регионального значения «Кировский мост», расположенного по адресу: через реку Неву, соединяет Суворовскую площадь и Троицкую площадь (приспособление для современных условий (прокладка кабеля, установка оборудования на существующих опорах)», шифр: ПД-01-05/2023, разработанной ООО «Г.О.С.» в 2023 году

Копия плана границ территории объекта культурного наследия федерального значения «Набережная Дворцовая», утвержденного КГИОП 01.06.2007 г.; копия плана границ территории объекта культурного наследия регионального значения «Кировский мост», утвержденного КГИОП 24.01.2008 г.

УТВЕРЖДАЮ

Председатель Комитета по государственному контролю, использованию и охране памятников истории и культуры

Дементьева В. А.

М.П.

" 01 " ИЮНЯ 2007



План границ территории объекта культурного наследия федерального значения

Набережная Дворцовая*

г. Санкт-Петербург, Невы р. левый берег, от р.Фонтанки до Дворцового моста



М 1:10 000

Экспликация:

Условные обозначения:

— Граница территории объектов культурного наследия

Объекты культурного наследия федерального значения:

▣ Здания и сооружения

Объекты культурного наследия регионального значения:

▣ Здания и сооружения

1. Набережная
2. Спуски лестничные полукруглые (восемь)
3. Спуск-пандус Эрмитажный
4. Мост Прачечный
5. Мост Верхне-Лебяжий
6. Троицкий (Кировский) мост
7. Дворцовый мост
8. Эрмитажный мост

Примечание:

* Включая несущие конструкции набережной, мощение тротуара и озеленение
Граница участков набережной между мостами принимается по деформационным швам между открылком моста и стенкой набережной

УТВЕРЖДАЮ:

Заместитель председателя Комитета
по государственному контролю,
использованию и охране памятников
истории и культуры - начальник
управления государственного
учета памятников

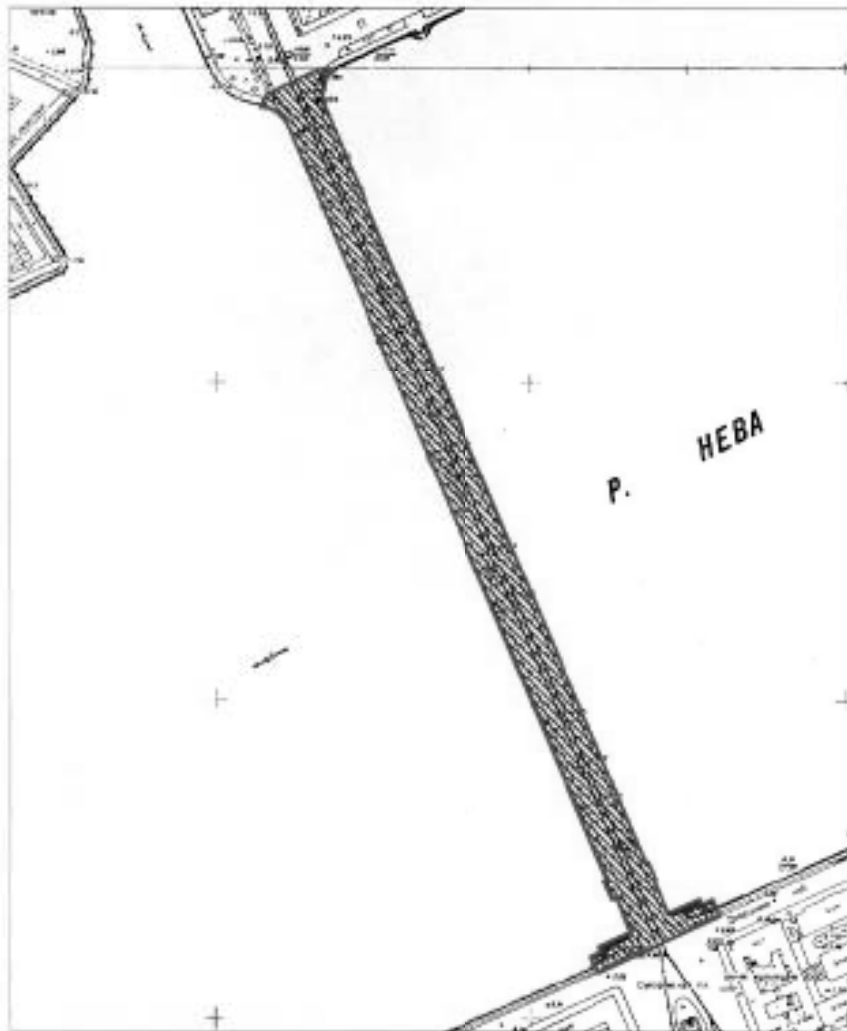
Б. М. Кириков
М.П.
" 24 января 2008



План границ территории
объекта культурного наследия регионального значения

Троицкий мост*

г. Санкт-Петербург, через р. Неву, соединяет Троицкую пл. и Суворовскую пл.



М 1:5000

Условные обозначения:

— Граница территории объекта культурного наследия

Объекты культурного наследия регионального значения:

■ Здания и сооружения

Примечание:

Граница между мостом и набережной принимается по деформационному шву между открылком моста и стенкой набережной

ПРАВИТЕЛЬСТВО САНКТ-ПЕТЕРБУРГА
КГИОП
ОГРН 1037840325527

Копия верна

Исполнитель: _____

Приложение № 4 к Акту по результатам государственной историко-культурной экспертизы проектной документации на проведение работ по сохранению объекта культурного наследия федерального значения «Набережная» по адресу: Санкт-Петербург, Дворцовая наб. – левый берег р. Невы, от Троицкого моста до Дворцового моста, объекта культурного наследия федерального значения «Спуски лестничные» по адресу: Санкт-Петербург, Дворцовая наб. – левый берег р. Невы, от Троицкого моста до Дворцового моста, входящих в состав объекта культурного наследия федерального значения «Набережная Дворцовая» по адресу: Санкт-Петербург, участок набережной реки Невы «Прачечный мост-Верх. Лебяжий мост», участок набережной реки Невы «Верх. Лебяжий мост-Троицкий мост», участок набережной реки Невы «Троицкий мост-Эрмитажный мост», участок набережной реки Невы «Эрмитажный мост-Дворцовый мост», объекта культурного наследия регионального значения «Кировский мост» по адресу: Санкт-Петербург, через реку Неву, и объекта культурного наследия регионального значения «Кировский мост» по адресу: Санкт-Петербург, через реку Неву: «Работы по сохранению объекта культурного наследия федерального значения «Набережная Дворцовая», расположенного по адресу: г. Санкт-Петербург, Дворцовая наб. – левый берег р. Невы от Троицкого моста до Дворцового моста, и работы по сохранению объекта культурного наследия регионального значения «Кировский мост», расположенного по адресу: через реку Неву, соединяет Суворовскую площадь и Троицкую площадь (приспособление для современных условий (прокладка кабеля, установка оборудования на существующих опорах)», шифр: ПД-01-05/2023, разработанной ООО «Г.О.С.» в 2023 году

Копия распоряжения КГИОП от 04.12.2018 № 497-р «Об утверждении предмета охраны объекта культурного наследия федерального значения «Набережная Дворцовая»; копия распоряжения КГИОП от 15.03.2018 № 111-р «Об утверждении предмета охраны объекта культурного наследия регионального значения «Кировский мост»



ПРАВИТЕЛЬСТВО САНКТ-ПЕТЕРБУРГА
КОМИТЕТ ПО ГОСУДАРСТВЕННОМУ КОНТРОЛЮ, ИСПОЛЬЗОВАНИЮ
И ОХРАНЕ ПАМЯТНИКОВ ИСТОРИИ И КУЛЬТУРЫ

РАСПОРЯЖЕНИЕ

окуп

04.12.2012

№ 494-р

**Об утверждении предмета охраны
объекта культурного наследия федерального значения
«Набережная Дворцовая»**

1. Утвердить предмет охраны объекта культурного наследия федерального значения «Набережная Дворцовая», расположенного по адресу: Санкт-Петербург, Дворцовая наб. - левый берег р. Невы, от Троицкого моста до Дворцового моста, согласно приложению к настоящему распоряжению.

2. Распоряжение КГИОП от 16.11.2011 №10-798 «Об утверждении перечня предметов охраны объекта культурного наследия федерального значения «Набережная Дворцовая с лестничными спусками» считать утратившим силу.




3. Начальнику отдела государственного учета объектов культурного наследия обеспечить размещение настоящего распоряжения в электронной форме в локальной компьютерной сети КГИОП.

4. Контроль за выполнением настоящего распоряжения остается за заместителем председателя КГИОП – начальником Управления организационного обеспечения, популяризации и государственного учета объектов культурного наследия.

Заместитель председателя КГИОП –
начальник Управления организационного обеспечения,
популяризации и государственного учета
объектов культурного наследия

Г.Р. Аганова

Предмет охраны
объекта культурного наследия федерального значения
«Набережная Дворцовая», расположенного по адресу: Санкт-Петербург,
Дворцовая наб. - левый берег р. Невы, от Троицкого моста до Дворцового моста

	Видовая принадлежность предмета охраны	Предмет охраны	Фотофиксация
1	2	3	4
1	Объемно-пространственное решение:	<p>композиционно-видовые связи элементов ансамбля, исторически сложившиеся виды и перспективы обзора элементов ансамбля, включая перспективный вид от Троицкого и Дворцового мостов, перспектива от Петропавловской крепости и стрелки Васильевского острова, вид с акватории реки Невы на Дворцовую набережную;</p> <p>исторические габариты и местоположение; конфигурация в плане; сплошные парапеты, тротуары из каменных блоков, девять лестничных спусков;</p> <p>ландшафтное оформление: рядовые посадки деревьев, видовой состав (липа мелколистная), формовка кроны, шаг посадки.</p>	  
2	Конструктивная система:	стенка набережной; лестничные спуски; отметки настила тротуара набережной и нижних площадок спусков;	
3	Объемно-планировочное решение	в габаритах исторических подпорных стенок подводных и надводных и проезжей части;	

<p>4 Архитектурно-художественное решение:</p>	<p>стенка - тип кладки (горизонтальная с уклоном); отделка (от Эрмитажного моста до Дворцового моста) - линейный руст, орнамент, рисунок («чешуя» с отверстиями), вид обработки (высечка), профилированный карниз по верхнему поясу; материал (розовый оvoidальный гранит рапакиви); технология обработки (бучардирование, вырубка);</p> <p>парапет - тип (сплошной), конструкция (из блоков камня), оформление (с плоским цоколем и карнизом со стороны Невы); материал (розовый оvoidальный гранит рапакиви); технология обработки (бучардирование, вырубка);</p> <p>спуски лестничные: исторические габариты, конфигурация, местоположение; объемно-пространственное решение: (полукруглые в плане, двухуровневые: верхний ярус - полукруглая терраса-балкон со скамьей на ножках-консолях (спинка скамьи - парапет террасы-балкона); оформление (филенки на ножках-консолях); две лестницы (по сторонам террасы-балкона) - тип (одномаршевая с поворотом); парапет террасы (сплошной, на торцах - плоский цоколь и карниз); парапеты лестниц (сплошные, волоты на крайних блоках), оформление (филенки со стороны воды и на торцах волот); нижний ярус - полукруглая подпорная стенка, площадка со ступенями; материал (розовый оvoidальный гранит рапакиви); технология обработки (бучардирование, вырубка);</p>	     
---	---	--

оформление примыкания парапета лестницы к парапету набережной - каменный блок полукруглой формы;



пилястры (парные) фланкирующие спуски со стороны воды (в месте перехода стенки спуска в стенку набережной), с капителью в виде профилированного карниза и выступающего блока парапета с филёнкой; материал (розовый оvoidальный гранит рапакиви); технология обработки (бучардирование, вырубка);



тротуар и площадки спусков - конструкция (из блоков камня); технология обработки (бучардирование); материал (розовый оvoidальный гранит рапакиви); мощение - тип (брусчатка), материал (диабаз от Прачечного моста до Эрмитажного моста, гранит от Эрмитажного моста до Дворцового моста), рисунок; решётки (приствольные) - конструкция (сборные из четырех частей), материал (металл), рисунок, технология обработки (литьё); рыммы (причалные кольца) (84 штуки) - местоположение, габариты, материал (металл), технология обработки (ковка);



спуск №1, у Летнего сада - кладка стенки нижнего яруса - гладкая;



скамья – местоположение, габариты, конструкция (полуциркулярная на четырех фигурных ножках-консолях);



спуск №2, у Мраморного дворца, Дворцовая наб, 6 - оформление террасы-балкона – филленки на внешней стороне парапета (со стороны воды), центральная филленка с надписью «1767 года»; оформление стенки нижнего яруса (парные пилястры с капителями в виде выступа профилированного карниза);



скамья – местоположение, габариты, конструкция (полуциркулярная на пяти фигурных ножках-консолях);



спуск №3, Дворцовая наб., 10 -
 оформление террасы-балкона -
 филенки на
 внешней стороне парапета (со
 стороны воды), центральная
 филенка с надписью «1766 году»;
 стенка нижнего яруса с
 центральной филенкой, парными
 пилястрами с капительками в виде
 выступа профилированного
 карниза, боковые филенки
 фигурные;
 скамья - местоположение,
 габариты;
 конструкция (полукруглая на
 шести
 фигурных ножках-консолях);



спуск №4, Дворцовая наб., 18 -
 визуальная связь с
 Петропавловской крепостью и
 застройкой Дворцовой наб.;
 оформление террасы-балкона -
 филенки на внешней стороне
 парапета (со стороны воды),
 центральная филенка с надписью
 «1767 года»; оформление карниза
 парапета («фронтон» над
 центральной филенкой);
 кладка стенки нижнего яруса -
 гладкая;



скамья – местоположение, габариты; тип (полуциркулярная на четырех фигурных ножках-консолях, спинка скамьи является парапетом террасы-балкона);



спуск №5, Дворцовая, 24 – исторические габариты, конфигурация, местоположение; две лестницы – тип (одномаршевая с поворотом), нижняя площадка со ступенями;



парапет верхнего яруса – конфигурация в плане (полуциркулярный), оформление террасы-балкона – филенки на внешней стороне парапета (со стороны воды), надпись

центральная филенка с надписью «1766 году»; кладка стенки нижнего яруса – гладкая;

скамья – местоположение, габариты; конфигурация (полуциркулярная на четырех фигурных ножках-консолях);



спуск №6, Дворцовая наб, 32 – оформление террасы-балкона – филенки на

внешней стороне парапета (со стороны воды), центральная двойная филенка с надписью «1764 году»; оформление стенки

нижнего яруса (центральная филенка, парные пилястры с капителями в виде выступа профилированного карниза, боковые фигурные филенки);

скамья – местоположение, габариты; конструкция (полуциркулярная, на шести фигурных ножках-консолях);



спуск №7, у Эрмитажного моста, Дворцовая, 34 - исторические габариты, конфигурация, местоположение;
 две лестницы - тип (одномаршевые с одной тетивой);
 парапет - форма (декоративная), плоский цоколь и карниз со стороны воды, оформление (на торцевой тумбе филленки с трех сторон);
 колесоотбойные столбики (4 штуки) (у гранитного поребрика тротуара) - габариты;
 скат - уклон, ограждающие столбики (10 штук) с цепями - габариты, рисунок плетения;
 материал (столбики - розовый овоидальный гранит рапакиви, цепи - металл);

мощение - тип (бульжное), рисунок;

банкетная стенка - тип (трёхступенчатая);



пуск № 8, Дворцовая наб., 36-38 -
 оформление террасы-балкона –
 филенки на внешней стороне
 парапета (со стороны воды);
 оформление стенки нижнего яруса
 (руст, парные пилястры с
 капителями в виде выступа
 профилированного карниза,
 центральная филенка);
 скамья - местоположение,
 габариты, конфигурация;
 конфигурация
 (полуциркулярная, на четырех
 фигурных ножках-консолях);



спуск №9, перед подъездом
 Зимнего дворца, Дворцовая, 38 -
 оформление террасы-балкона –
 филенки на внешней стороне
 парапета (со стороны воды);
 оформление стенки нижнего яруса
 (руст, парные рустованные
 пилястры (с капителями в виде
 выступа профилированного
 карниза, центральная филенка);



	<p>скамья - местоположение, габариты, конфигурация (полуциркульная, на четырех фигурных ножках-консолях).</p>	
--	---	--



ПРАВИТЕЛЬСТВО САНКТ-ПЕТЕРБУРГА
КОМИТЕТ ПО ГОСУДАРСТВЕННОМУ КОНТРОЛЮ, ИСПОЛЬЗОВАНИЮ
И ОХРАНЕ ПАМЯТНИКОВ ИСТОРИИ И КУЛЬТУРЫ

РАСПОРЯЖЕНИЕ

от

15.03.2018

№ 111-р

**Об утверждении предмета охраны
объекта культурного наследия регионального значения
«Кировский мост»**

1. Утвердить предмет охраны объекта культурного наследия регионального значения «Кировский мост», расположенного по адресу: Санкт-Петербург, Троицкий мост, литера А (через реку Неву), согласно приложению к настоящему распоряжению.

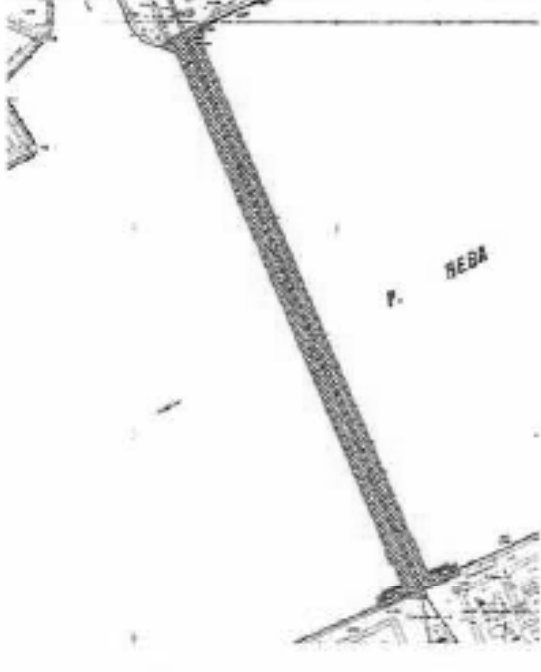


2. Начальнику отдела государственного учета объектов культурного наследия обеспечить размещение настоящего распоряжения в электронной форме в локальной компьютерной сети КГИОП.

3. Контроль за выполнением настоящего распоряжения остается за заместителем председателя КГИОП – начальником Управления организационного обеспечения, популяризации и государственного учета объектов культурного наследия.

Заместитель председателя КГИОП –
начальник Управления организационного обеспечения,
популяризации и государственного учета
объектов культурного наследия

Г.Р. Аганова

Предмет охраны объекта культурного наследия регионального значения
«Кировский мост»
расположенного по адресу: Санкт-Петербург, Троицкий мост, литера А (через реку Неву)

№ п/п	Видовая принадлежность предмета охраны	Предмет охраны	Фотофиксация
1	2	3	4
1	Объемно-планировочное и пространственное решение	Исторические габариты, местоположение и конфигурация моста с девятью постоянными пролетами и одним разводным, включая опоры;	
2.	Конструктивная система:	<p>средняя металлическая пятипролетная часть моста (местоположение, конфигурация, габариты): сочетание консольно-арочных и консольно-балочных ферм;</p> <p>металлический пролёт – трехшарнирные арочные клепанные решетчатые фермы с консолями, выступающими в противоположные стороны за пределы среднего пролёта;</p>	 





боковые пролёты средней (пятипролетной) части моста – фермы консольно-балочной системы;

разводной пролет (местоположение, конфигурация, габариты) – однокрыльчатый металлический цельносварный пролет;

правый берег - трехпролетная каменная аркада (местоположение, конфигурация, габариты) бесшарнирные каменные своды на свайном основании, облицовка, парапет - розовый гранит;

левый берег – стационарный пролёт (местоположение, конфигурация, габариты) со сталежелезобетонным пролетным строением: железобетонные балки — фальшарки коробчатого сечения с криволинейным очертанием нижнего пояса, имитирующем арочное каменное пролетное строение, облицовка - розовый гранит; левобережный устой – местоположение, конфигурация (прямоугольный в плане), габариты, материал облицовки (розовый гранит); правобережный устой – местоположение, конфигурация (прямоугольный в плане), габариты, материал облицовки (розовый гранит);




		<p>быки – местоположение, конфигурация (включая ледорезы с верхней стороны), габариты, материал облицовки (гранитное основание, металлический каркас), декоративное оформление;</p> <p>пешеходные спуски с левой стороны с внешними стенками – местоположение, конфигурация (включая конфигурацию гранитных блоков парапета), габариты (включая габариты лестниц, гранитных блоков парапета, вертикальные отметки тротуара моста и нижних площадок спусков), материал ступеней и настила площадок спусков (розовый гранит), габариты.</p>	  
3	<p>Архитектурно-художественное решение:</p>	<p>перильное ограждение моста (местоположение, конфигурация, габариты, рисунок звеньев): на постоянных пролетах чугунное перильное ограждение индивидуального художественного литья, на разводном пролёте — металлические решетки;</p>	

на левобережном пролёте и каменной аркаде перильное ограждение завершается гранитными парапетами и обелисками со стороны Суворовской площади (габариты, местоположение, конфигурация, материал (гранит), декор: ростры кораблей из патинированной бронзы, поддерживающие круглые светильники, фигуры двуглавых орлов с распростертыми крыльями; две мемориальные доски бронзовые;



16 больших канделябров (с тремя плафонами) и 24 малых канделябра (с одним плафоном) местоположение, габариты, конфигурация, декоративное оформление;

опоры контактной сети местоположение, габариты, конфигурация, декоративное оформление;



Приложение № 5 к Акту по результатам государственной историко-культурной экспертизы проектной документации на проведение работ по сохранению объекта культурного наследия федерального значения «Набережная» по адресу: Санкт-Петербург, Дворцовая наб. – левый берег р. Невы, от Троицкого моста до Дворцового моста, объекта культурного наследия федерального значения «Спуски лестничные» по адресу: Санкт-Петербург, Дворцовая наб. – левый берег р. Невы, от Троицкого моста до Дворцового моста, входящих в состав объекта культурного наследия федерального значения «Набережная Дворцовая» по адресу: Санкт-Петербург, участок набережной реки Невы «Прачечный мост-Верх. Лебяжий мост», участок набережной реки Невы «Верх. Лебяжий мост-Троицкий мост», участок набережной реки Невы «Троицкий мост-Эрмитажный мост», участок набережной реки Невы «Эрмитажный мост-Дворцовый мост», объекта культурного наследия регионального значения «Кировский мост» по адресу: Санкт-Петербург, через реку Неву, и объекта культурного наследия регионального значения «Кировский мост» по адресу: Санкт-Петербург, через реку Неву: «Работы по сохранению объекта культурного наследия федерального значения «Набережная Дворцовая», расположенного по адресу: г. Санкт-Петербург, Дворцовая наб. – левый берег р. Невы от Троицкого моста до Дворцового моста, и работы по сохранению объекта культурного наследия регионального значения «Кировский мост», расположенного по адресу: через реку Неву, соединяет Суворовскую площадь и Троицкую площадь (приспособление для современных условий (прокладка кабеля, установка оборудования на существующих опорах)», шифр: ПД-01-05/2023, разработанной ООО «Г.О.С.» в 2023 году

Копия распоряжения КГИОП от 26.11.2018 № 07-19-528/19 «Об утверждении охранного обязательства собственника или иного законного владельца объекта культурного наследия федерального значения «Набережная Дворцовая», включенного в единый государственный реестр объектов культурного наследия (памятников истории и культуры) народов Российской Федерации»; копия распоряжения КГИОП от 14.10.2019 № 07-19-454/19 «Об утверждении охранного обязательства собственника или иного законного владельца объекта культурного наследия регионального значения «Кировский мост», включенного в единый государственный реестр объектов культурного наследия (памятников истории и культуры) народов Российской Федерации»



ПРАВИТЕЛЬСТВО САНКТ-ПЕТЕРБУРГА

КОМИТЕТ ПО ГОСУДАРСТВЕННОМУ КОНТРОЛЮ, ИСПОЛЬЗОВАНИЮ
И ОХРАНЕ ПАМЯТНИКОВ ИСТОРИИ И КУЛЬТУРЫ

РАСПОРЯЖЕНИЕ

26 НОЯ 2018

№ 04-19-528/18

**Об утверждении охранного обязательства
собственника или иного законного владельца
объекта культурного наследия федерального
значения «Набережная Дворцовая», включенного
в единый государственный реестр объектов
культурного наследия (памятников истории
и культуры) народов Российской Федерации**

В соответствии с главой VIII Федерального закона от 25.06.2002 № 73-ФЗ «Об объектах культурного наследия (памятниках истории и культуры) народов Российской Федерации»:

1. Утвердить охрannое обязательство собственника или иного законного владельца объекта культурного наследия федерального значения «Набережная Дворцовая», расположенного по адресу:

- г. Санкт-Петербург, участок набережной реки Невы «Прачечный мост – Верхний Лебяжий мост», литера Б, г. Санкт-Петербург, участок набережной реки Невы «Верх. Лебяжий мост – Троицкий мост», литера Б, г. Санкт-Петербург, участок набережной реки Невы «Троицкий мост – Эрмитажный мост», литера Б, г. Санкт-Петербург, участок набережной реки Невы «Эрмитажный мост – Дворцовый мост», литера А,

- Санкт-Петербург, участок набережной реки Невы «Прачечный мост – Верх. Лебяжий мост», участок набережной реки Невы «Верх. Лебяжий мост – Троицкий мост», участок набережной реки Невы «Троицкий мост – Эрмитажный мост», участок набережной реки Невы «Эрмитажный мост – Дворцовый мост» (согласно приказу Минкультуры России от 11.11.2016 № 51717-р),

- Санкт-Петербург, Дворцовая наб. – левый берег р. Невы, от Троицкого моста до Дворцового моста (согласно постановлению Правительства РФ от 10.07.2001 № 527),

(далее – объект), согласно приложению к настоящему распоряжению.

2. Начальнику Юридического управления – юрисконсульту КГИОП обеспечить регистрацию распоряжения и его передачу в необходимом числе копий в отдел обработки документированной информации Управления организационного обеспечения, популяризации и государственного учета объектов культурного наследия КГИОП в течение трех рабочих дней со дня его утверждения.

3. Начальнику отдела обработки документированной информации Управления организационного обеспечения, популяризации и государственного учета объектов культурного наследия КГИОП обеспечить направление копии распоряжения собственнику объекта, другим лицам, к обязанностям которых относится его исполнение, а также в орган, уполномоченный на ведение Единого государственного реестра недвижимости в порядке, установленном законодательством Российской Федерации, в течение двенадцати рабочих дней со дня передачи копий согласно пункту 2 распоряжения.

4. Начальнику отдела государственного учета объектов культурного наследия Управления организационного обеспечения, популяризации и государственного учета объектов культурного наследия КГИОП обеспечить направление распоряжения в Министерство культуры Российской Федерации для приобщения к учетному делу объекта.

5. Начальнику отдела координации и контроля Управления организационного обеспечения, популяризации и государственного учета объектов культурного наследия КГИОП обеспечить размещение распоряжения на сайте КГИОП в информационно-телекоммуникационной сети «Интернет» и в локальной компьютерной сети КГИОП.

6. Контроль за выполнением распоряжения остается за заместителем председателя КГИОП - начальником Управления организационного обеспечения, популяризации и государственного учета объектов культурного наследия.

Заместитель председателя КГИОП -
начальник Управления организационного обеспечения,
популяризации и государственного учета
объектов культурного наследия



Г.Р. Аганова

Приложение
к распоряжению КГИОП
от 26 НОЯ 2018 № 04-19-528/18

**ОХРАННОЕ ОБЯЗАТЕЛЬСТВО
СОБСТВЕННИКА ИЛИ ИНОГО ЗАКОННОГО ВЛАДЕЛЬЦА**

объекта культурного наследия, включенного в единый государственный реестр объектов культурного наследия (памятников истории и культуры) народов Российской Федерации

"Набережная Дворцовая"

(указать наименование объекта культурного наследия в соответствии с правовым актом о его принятии на государственную охрану)

регистрационный номер объекта культурного наследия в едином государственном реестре объектов культурного наследия (памятников истории и культуры) народов Российской Федерации:

7	8	1	6	2	0	5	6	8	1	1	0	0	0	6
---	---	---	---	---	---	---	---	---	---	---	---	---	---	---

Раздел I. Данные об объекте культурного наследия, включенном в единый государственный реестр объектов культурного наследия (памятников истории и культуры) народов Российской Федерации

(заполняются в случае, предусмотренном п. 5 ст. 47.6 Федерального закона от 25.06.2002 N 73-ФЗ "Об объектах культурного наследия (памятниках истории и культуры) народов Российской Федерации")

Отметка о наличии или отсутствии паспорта объекта культурного наследия, включенного в единый государственный реестр объектов культурного наследия (памятников истории и культуры) народов Российской Федерации, в отношении которого утверждено охранное обязательство (далее - объект культурного наследия):

имеется отсутствует V
(нужное отметить знаком "V")

При наличии паспорта объекта культурного наследия он является неотъемлемой частью охранного обязательства.

При отсутствии паспорта объекта культурного наследия в охранное обязательство вносятся следующие сведения:

1. Сведения о наименовании объекта культурного наследия:

NN Пп	Наименование объекта культурного наследия (в составе объекта культурного наследия "Набережная Дворцовая")	Регистрационный № согласно единому государственному реестру объектов культурного наследия (памятников истории культуры) народов Российской Федерации
1	Набережная	Отсутствует
2	Спуски лестничные	Отсутствует

2. Сведения о времени возникновения или дате создания объекта культурного наследия, датах основных изменений (перестроек) данного объекта и (или) датах связанных с ним исторических событий:

1763 - 1773 гг., арх. Валлен - Деламот Ж.-Б., арх. Росси И.Л., арх. Фельтен Ю.М.

3. Сведения о категории историко-культурного значения объекта культурного наследия:

федерального регионального муниципального значения
(нужное отметить знаком "V")

4. Сведения о виде объекта культурного наследия:

памятник ансамбль
(нужное отметить знаком "V")

5. Номер и дата принятия акта органа государственной власти о включении объекта культурного наследия в единый государственный реестр объектов культурного наследия (памятников истории и культуры) народов Российской Федерации:

постановление Правительства РФ № 527

от « 10 » июля 2001 г.

6. Сведения о местонахождении объекта культурного наследия (адрес объекта или при его отсутствии описание местоположения объекта):

Санкт-Петербург

(Субъект Российской Федерации)

Санкт-Петербург

(населенный пункт)

улица д. корп./стр. помещение/квартира

иные сведения:

- г. Санкт-Петербург, участок набережной реки Невы «Прачечный мост – Верхний Лебяжий мост», литера Б, г. Санкт-Петербург, участок набережной реки Невы «Верх. Лебяжий мост – Троицкий мост», литера Б, г. Санкт-Петербург, участок набережной реки Невы «Троицкий мост – Эрмитажный мост», литера Б, г. Санкт-Петербург, участок набережной реки Невы «Эрмитажный мост – Дворцовый мост», литера А,
- Санкт-Петербург, участок набережной реки Невы «Прачечный мост – Верх. Лебяжий мост», участок набережной реки Невы «Верх. Лебяжий мост – Троицкий мост», участок набережной реки Невы «Троицкий мост – Эрмитажный мост», участок набережной реки Невы «Эрмитажный мост – Дворцовый мост» (согласно приказу Минкультуры России от 11.11.2016 № 51717-р),
- Санкт-Петербург, Дворцовая наб. – левый берег р. Невы, от Троицкого моста до Дворцового моста (согласно постановлению Правительства РФ от 10.07.2001 № 527

7. Сведения о границах территории объекта культурного наследия (для объектов археологического наследия прилагается графическое отражение границ на плане земельного участка, в границах которого он располагается):

план границ территории объекта культурного наследия, утвержденный КГИОП 01.06.2007, согласно Приложению № 1 к настоящему охранному обязательству

8. Описание предмета охраны объекта культурного наследия:

перечень предметов охраны объекта культурного наследия, утвержденный распоряжением КГИОП от 16.11.2011 № 10-798, согласно Приложению № 2 к настоящему охранному обязательству

9. Фотографическое (иное графическое) изображение объекта (на момент утверждения охранного обязательства):

Прилагается: изображений,
(указать количество)
согласно приложению № 3 к настоящему охранному обязательству.

10. Сведения о наличии зон охраны данного объекта культурного наследия с указанием номера и даты принятия органом государственной власти акта об утверждении указанных зон либо информация о расположении данного объекта культурного наследия/земельного участка, в границах которого располагается объект археологического наследия, в границах зон охраны другого объекта культурного наследия:

Закон Санкт-Петербурга от 24.12.2008 № 820-7 "О границах объединенных зон охраны объектов культурного наследия, расположенных на территории Санкт-Петербурга, режимах использования земель и требованиях к градостроительным регламентам в границах указанных зон"

11. Сведения о требованиях к осуществлению деятельности в границах территории объекта культурного наследия, включенного в единый государственный реестр объектов культурного наследия (памятников истории и культуры) народов Российской Федерации, об особом режиме использования земельного участка, в границах которого располагается объект археологического наследия, установленных статьей 5.1 Федерального закона от 25.06.2002 N 73-ФЗ "Об объектах культурного наследия (памятниках истории и культуры) народов Российской Федерации" (далее - Закон 73-ФЗ):

1) на территории памятника или ансамбля запрещаются строительство объектов капитального строительства и увеличение объемно-пространственных характеристик существующих на территории памятника или ансамбля объектов капитального строительства; проведение земляных, строительных, мелиоративных и иных работ, за исключением работ по сохранению объекта культурного наследия или его отдельных элементов, сохранению историко-градостроительной или природной среды объекта культурного наследия;

2) на территории памятника, ансамбля разрешается ведение хозяйственной деятельности, не противоречащей требованиям обеспечения сохранности объекта культурного наследия и позволяющей обеспечить функционирование объекта

культурного наследия в современных условиях;

3) в случае нахождения памятника или ансамбля на территории достопримечательного места подлежат также выполнению требования и ограничения, установленные в соответствии со статьей 5.1 Закона 73-ФЗ, для осуществления хозяйственной деятельности на территории достопримечательного места;

4) особый режим использования земельного участка, в границах которого располагается объект археологического наследия, предусматривает возможность проведения археологических полевых работ в порядке, установленном Законом 73-ФЗ, земляных, строительных, мелиоративных, хозяйственных работ, указанных в статье 30 Закона 73-ФЗ работ по использованию лесов и иных работ при условии обеспечения сохранности объекта археологического наследия, а также обеспечения доступа граждан к указанному объекту.

12. Иные сведения, предусмотренные Законом 73-ФЗ:

Действие охранного обязательства прекращается со дня принятия Правительством Российской Федерации решения об исключении объекта культурного наследия из реестра.

Раздел 2. Требования к сохранению объекта культурного наследия
(заполняется в соответствии со статьей 47.2 Закона 73-ФЗ)

13. Требования к сохранению объекта культурного наследия, включенного в единый государственный реестр объектов культурного наследия (памятников истории и культуры) народов Российской Федерации, предусматривают консервацию, ремонт, реставрацию объекта культурного наследия, приспособление объекта культурного наследия для современного использования либо сочетание указанных мер.

Состав (перечень) и сроки (периодичность) проведения работ по сохранению объекта культурного наследия, в отношении которого утверждено охранное обязательство, определяются соответствующим органом охраны объектов культурного наследия:

Комитет по государственному контролю, использованию и охране памятников истории и культуры Санкт-Петербурга (далее - КГИОП)

(указать наименование органа охраны объектов культурного наследия, утвердившего охранное обязательство)

на основании акта технического состояния объекта культурного наследия, составленного в порядке, установленном пунктом 2 статьи 47.2 Закона 73-ФЗ.

14. Лицо (лица), указанное (указанные) в пункте 11 статьи 47.6 Закона 73-ФЗ, обязано (обязаны) обеспечить финансирование и организацию проведения научно-исследовательских, изыскательских, проектных работ, консервации, ремонта, реставрации и иных работ, направленных на обеспечение физической сохранности объекта культурного наследия и сохранение предмета охраны объекта культурного наследия, в порядке, установленном Законом 73-ФЗ.

В случае обнаружения при проведении работ по сохранению объекта культурного наследия объектов, обладающих признаками объекта культурного наследия, в том числе объектов археологического наследия, собственник или иной законный владелец обязан незамедлительно приостановить работы и направить в течение трех рабочих дней со дня их обнаружения заявление в письменной форме об указанных объектах в региональный орган охраны объектов культурного наследия.

КГИОП

(указать наименование соответствующего регионального органа охраны объектов культурного наследия. В случае если охранное обязательство утверждено не данным органом охраны, указать его полное наименование и почтовый адрес)

Дальнейшее взаимодействие с региональным органом охраны объектов культурного наследия собственник или иной законный владелец объекта культурного наследия обязан осуществлять в порядке, установленном статьей 36 Закона 73-ФЗ.

15. Работы по сохранению объекта культурного наследия должны организовываться собственником или иным законным владельцем объекта культурного наследия в соответствии с порядком, предусмотренным статьей 45 Закона 73-ФЗ.

16. Собственник (иной законный владелец) земельного участка, в границах которого расположен объект археологического наследия, обязан:
обеспечивать неизменность внешнего облика;
сохранять целостность, структуру объекта археологического наследия;
организовывать и финансировать спасательные археологические полевые работы на данном объекте археологического наследия в случае, предусмотренном статьей 40, и в порядке, установленном статьей 45.1 Закона 73-ФЗ.

Раздел 3. Требования к содержанию объекта культурного наследия
(заполняется в соответствии со статьей 47.3 Закона 73-ФЗ)

17. При содержании и использовании объекта культурного наследия, включенного в единый государственный реестр объектов культурного наследия (памятников истории и культуры) народов Российской Федерации, в целях поддержания в надлежащем техническом состоянии без ухудшения физического состояния и (или) изменения предмета охраны данного объекта культурного наследия лица, указанные в пункте 11 статьи 47.6 Закона 73-ФЗ, обязаны:

1) осуществлять расходы на содержание объекта культурного наследия и поддержание его в надлежащем техническом, санитарном и противопожарном состоянии;

2) не проводить работы, изменяющие предмет охраны объекта культурного наследия либо ухудшающие условия, необходимые для сохранности объекта культурного наследия;

3) не проводить работы, изменяющие облик, объемно-планировочные и конструктивные решения и структуры, интерьер объекта культурного наследия в случае, если предмет охраны объекта культурного наследия не определен;

4) соблюдать установленные статьей 5.1 Закона 73-ФЗ требования к осуществлению деятельности в границах территории объекта культурного наследия, особый режим использования земельного участка, водного объекта или его части, в границах которых располагается объект археологического наследия;

5) не использовать объект культурного наследия (за исключением оборудованных с учетом требований противопожарной безопасности объектов культурного наследия, предназначенных либо предназначавшихся для осуществления и (или) обеспечения указанных ниже видов хозяйственной деятельности, и помещений для хранения предметов религиозного назначения, включая свечи и лампадное масло):

под склады и объекты производства взрывчатых и огнеопасных материалов, предметов и веществ, загрязняющих интерьер объекта культурного наследия, его фасад, территорию и водные объекты и (или) имеющих вредные парогазообразные и иные выделения;

под объекты производства, имеющие оборудование, оказывающее динамическое и вибрационное воздействие на конструкции объекта культурного наследия, независимо от мощности данного оборудования;

под объекты производства и лаборатории, связанные с неблагоприятным для объекта

культурного наследия температурно-влажностным режимом и применением химически активных веществ;

б) незамедлительно извещать:

КГИОП

(указать наименование органа охраны объектов культурного наследия, утвердившего охранное обязательство)

обо всех известных ему повреждениях, авариях или об иных обстоятельствах, причинивших вред объекту культурного наследия, включая объект археологического наследия, земельному участку в границах территории объекта культурного наследия или угрожающих причинением такого вреда, и безотлагательно принимать меры по предотвращению дальнейшего разрушения, в том числе проводить противоаварийные работы в порядке, установленном для проведения работ по сохранению объекта культурного наследия;

7) не допускать ухудшения состояния территории объекта культурного наследия, включенного в единый государственный реестр объектов культурного наследия (памятников истории и культуры) народов Российской Федерации, поддерживать территорию объекта культурного наследия в благоустроенном состоянии.

18. Собственник жилого помещения, являющегося объектом культурного наследия или частью такого объекта, обязан выполнять требования к сохранению объекта культурного наследия в части, предусматривающей обеспечение поддержания объекта культурного наследия или части объекта культурного наследия в надлежащем техническом состоянии без ухудшения физического состояния и изменения предмета охраны объекта культурного наследия.

19. В случае обнаружения при проведении работ на земельном участке в границах территории объекта культурного наследия объектов, либо на земельном участке, в границах которого располагается объект археологического наследия, объектов, обладающих признаками объекта культурного наследия, лица, указанные в пункте 11 статьи 47.6 Закона 73-ФЗ, осуществляют действия, предусмотренные подпунктом 2 пункта 3 статьи 47.2 Закона 73-ФЗ.

20. В случае если содержание или использование объекта культурного наследия, включенного в единый государственный реестр объектов культурного наследия (памятников истории и культуры) народов Российской Федерации, а также земельного участка, в границах которого располагается объект археологического наследия, может привести к ухудшению состояния данного объекта культурного наследия и (или) предмета охраны данного объекта культурного наследия, в предписании, направляемом

КГИОП

(указать наименование органа охраны объектов культурного наследия, утвердившего охранное обязательство)

собственнику или иному законному владельцу объекта культурного наследия, устанавливаются следующие требования:

1) к видам хозяйственной деятельности с использованием объекта культурного наследия, включенного в реестр, земельного участка, в границах которого располагается объект археологического наследия, либо к видам хозяйственной деятельности, оказывающим воздействие на указанные объекты, в том числе ограничение хозяйственной деятельности;

2) к использованию объекта культурного наследия, включенного в реестр, земельного участка, в границах которого располагается объект археологического наследия, при осуществлении хозяйственной деятельности, предусматривающие в том числе ограничение технических и иных параметров воздействия на объект культурного наследия;

3) к благоустройству в границах территории объекта культурного наследия, включенного в реестр, земельного участка, в границах которого располагается объект археологического наследия.

**Раздел 4. Требования к обеспечению доступа граждан
Российской Федерации, иностранных граждан и лиц без гражданства
к объекту культурного наследия, включенному в реестр
(заполняется в соответствии со статьей 47.4 Закона 73-ФЗ)**

21. Условия доступа к объекту культурного наследия, включенному в реестр (периодичность, длительность и иные характеристики доступа), устанавливаются соответствующим органом охраны объектов культурного наследия, определенным пунктом 7 статьи 47.6 Закона 73-ФЗ, с учетом мнения собственника или иного законного владельца такого объекта, а также с учетом вида объекта культурного наследия, включенного в реестр, категории его историко-культурного значения, предмета охраны, физического состояния объекта культурного наследия, требований к его сохранению, характера современного использования данного объекта культурного наследия, включенного в реестр.

Условия доступа к объектам культурного наследия, включенным в реестр, используемым в качестве жилых помещений, а также к объектам культурного наследия религиозного назначения, включенным в реестр, устанавливаются соответствующим органом охраны объектов культурного наследия по согласованию с собственниками или иными законными владельцами этих объектов культурного наследия.

При определении условий доступа к памятникам или ансамблям религиозного назначения учитываются требования к внешнему виду и поведению лиц, находящихся в границах территорий указанных объектов культурного наследия религиозного назначения, соответствующие внутренним установлениям религиозной организации, если такие установления не противоречат законодательству Российской Федерации.

В случае, если интерьер объекта культурного наследия не относится к предмету охраны объекта культурного наследия, требование к обеспечению доступа во внутренние помещения объекта культурного наследия, включенного в реестр, не может быть установлено.

Условия доступа к объектам культурного наследия, расположенным на территории Российской Федерации и предоставленным в соответствии с международными договорами Российской Федерации дипломатическим представительствам и консульским учреждениям иностранных государств в Российской Федерации, международным организациям, а также к объектам культурного наследия, находящимся в собственности иностранных государств и международных организаций, устанавливаются в соответствии с международными договорами Российской Федерации.

Физические и юридические лица, проводящие археологические полевые работы, имеют право доступа к объектам археологического наследия, археологические полевые работы на которых предусмотрены разрешением (открытым листом) на проведение археологических полевых работ. Физическим и юридическим лицам, проводящим археологические полевые работы, в целях проведения указанных работ собственниками и (или) пользователями земельных участков, в границах которых расположены объекты археологического наследия, должен быть обеспечен доступ к земельным участкам, участкам водных объектов, участкам лесного фонда, на территорию, определенную разрешением (открытым листом) на проведение археологических полевых работ.

Обеспечить доступ гражданам Российской Федерации, иностранным гражданам и лицам без гражданства к объекту культурного наследия в соответствии с внутренним распорядком, установленным собственником или иным законным владельцем объекта культурного наследия.

В интересах сохранения объекта культурного наследия, доступ к объекту культурного наследия (его части), может быть приостановлен на время проведения работ

по сохранению объекта культурного наследия или в связи с ухудшением его физического состояния. Приостановление доступа к объекту культурного наследия (его части) и возобновление доступа к нему осуществляются по решению КГИОП.

Раздел 5. Требования к размещению наружной рекламы на объектах культурного наследия, их территориях

(заполняется в случаях, определенных подпунктом 4 пункта 2 статьи 47.6 Закона 73-ФЗ)

22. Требования к размещению наружной рекламы:

Не допускается распространение наружной рекламы на объектах культурного наследия, включенных в единый государственный реестр объектов культурного наследия (памятников истории и культуры) народов Российской Федерации, а также на их территориях, за исключением достопримечательных мест.

Запрет или ограничение распространения наружной рекламы на объектах культурного наследия, находящихся в границах достопримечательного места и включенных в единый государственный реестр объектов культурного наследия (памятников истории и культуры) народов Российской Федерации, а также требования к ее распространению устанавливаются соответствующим органом охраны объектов культурного наследия, определенным пунктом 7 статьи 47.6 Закона 73-ФЗ, и вносятся в правила землепользования и застройки, разработанные в соответствии с Градостроительным кодексом Российской Федерации.

Указанные требования не применяются в отношении распространения на объектах культурного наследия, их территориях наружной рекламы, содержащей исключительно информацию о проведении на объектах культурного наследия, их территориях театрально-зрелищных, культурно-просветительных и зрелищно-развлекательных мероприятий или исключительно информацию об указанных мероприятиях с одновременным упоминанием об определенном лице как о спонсоре конкретного мероприятия при условии, если такому упоминанию отведено не более чем десять процентов рекламной площади (пространства). В таком случае актом соответствующего органа охраны объектов культурного наследия устанавливаются требования к размещению наружной рекламы на данном объекте культурного наследия (либо его территории), включая место (места) ее возможного размещения, требования к внешнему виду, цветовым решениям, способам крепления.

Раздел 6. Иные обязанности лица (лиц), указанного (указанных) в пункте 11 статьи 47.6 Федерального закона от 25.06.2002 N 73-ФЗ "Об объектах культурного наследия (памятниках истории и культуры) народов Российской Федерации"

23. Для лица (лиц), указанного (указанных) в пункте 11 статьи 47.6 Закона 73-ФЗ, устанавливаются обязанности:

1) по финансированию мероприятий, обеспечивающих выполнение требований в отношении объекта культурного наследия, включенного в реестр, установленных статьями 47.2 - 47.4 Закона 73-ФЗ;

2) по соблюдению требований к осуществлению деятельности в границах территории объекта культурного наследия, включенного в реестр, либо особого режима использования земельного участка, в границах которого располагается объект археологического наследия, установленных статьей 5.1 Закона 73-ФЗ.

24. Собственник, иной законный владелец, пользователи объекта культурного наследия, земельного участка, в границах которого располагается объект археологического наследия (в случае, указанном в пункте 11 статьи 47.6 Закона 73-ФЗ), а также все лица, привлеченные ими к проведению работ по сохранению (содержанию) объекта культурного наследия, обязаны соблюдать требования, запреты и ограничения, установленные законодательством об охране объектов культурного наследия.

25. Дополнительные требования в отношении объекта культурного наследия:

1) Выполнить работы по сохранению объекта культурного наследия, определенные КГИОП на основании акта технического состояния объекта культурного наследия, составленного в порядке, установленном пунктом 2 статьи 47.2 Закона 73-ФЗ:

№ п/п	Наименование работ	Сроки выполнения	Примечание
1.	На основании задания и письменного разрешения КГИОП выполнить реставрацию объекта культурного наследия в соответствии с проектной документацией, согласованной КГИОП	В течение 60 месяцев со дня утверждения охранного обязательства актом КГИОП	

2) Осуществлять размещение дополнительного оборудования и дополнительных элементов, переоборудование и переустройство на объекте культурного наследия, его территории, в соответствии с порядком, установленным законодательством Российской Федерации и Санкт-Петербурга, предусматривающим получение согласования с КГИОП.

3) Не допускать уничтожения или повреждения объекта культурного наследия, а также действий, создающих угрозу уничтожения, повреждения объекта культурного наследия или причинения ему иного вреда.

4) Обеспечивать условия, препятствующие уничтожению, повреждению объекта культурного наследия или его территории со стороны третьих лиц, не являющихся собственником (законным владельцем) объекта культурного наследия или его части.

5) Проводить обследование технического состояния объекта культурного наследия и территории не реже одного раза в пять лет.

Выводы и рекомендации обследований представлять в КГИОП на согласование.

6) Исполнять требования предписаний КГИОП об устранении нарушений законодательства в области сохранения и использования объекта культурного наследия и обеспечении сохранности объекта культурного наследия в установленные в них сроки.

7) В установленном порядке обеспечивать установку на объекте культурного наследия информационных надписей и обозначений, обеспечивая их содержание, а также ремонт и восстановление в случае выявления повреждения или утраты.

8) Безвозмездно предоставлять должностным лицам КГИОП информацию и документы по вопросам охраны объекта культурного наследия (в том числе, касающуюся вопросов обеспечения сохранности и содержания объекта культурного наследия и его территории).

9) Обеспечить условия соответствия объекта культурного наследия требованиям пожарной безопасности в соответствии с действующим законодательством исходя из требований по сохранению облика, интерьера и предмета охраны объекта культурного наследия, в том числе при необходимости обеспечить разработку специальных технических условий, отражающих специфику обеспечения их пожарной безопасности и содержащих комплекс необходимых инженерно-технических и организационных мероприятий по обеспечению пожарной безопасности.

10) В случае, если территория объекта культурного наследия ограничена по периметру фундамента, Собственник (иной законный владелец) обеспечивает уборку прилегающей территории от промышленных и бытовых отходов на расстоянии 10 метров от фундамента объекта культурного наследия.

11) Собственник (иной законный владелец) объекта культурного наследия обязан беспрепятственно по предъявлению служебного удостоверения и копии приказа (распоряжения) руководителя (заместителя руководителя) КГИОП о назначении проверки, либо задания КГИОП обеспечивать доступ должностных лиц КГИОП, уполномоченных на осуществление государственного надзора за состоянием, содержанием, сохранением, использованием, популяризацией и государственной охраной объектов культурного наследия к объекту культурного наследия, для посещения и обследования используемых указанными лицами при осуществлении хозяйственной и иной деятельности территории, зданий, производственных, хозяйственных и иных нежилых помещений, строений,

сооружений, являющихся объектами культурного наследия либо находящиеся в зонах охраны таких объектов, земельных участков, на которых такие объекты расположены либо которые находятся в зонах охраны таких объектов, а с согласия собственников жилые помещения, являющиеся объектами культурного наследия, в целях проведения исследований, испытаний, измерений, расследований, экспертизы и других мероприятий по контролю.

12) Направлять в КГИОП, ежегодно в срок не позднее 1 июля года, следующего за отчетным, уведомление о выполнении требований охранного обязательства.

13) Учреждениям и организациям, предоставляющим услуги населению, выполнять в соответствии с законодательством Российской Федерации требования по обеспечению доступа к объекту культурного наследия инвалидов, которые включают, в том числе, следующие условия доступности объектов культурного наследия для инвалидов:

1. обеспечение возможности самостоятельного передвижения по территории объекта культурного наследия, обеспечение возможности входа и выхода из объекта культурного наследия, в том числе с использованием кресел-колясок, специальных подъемных устройств, возможности кратковременного отдыха в сидячем положении при нахождении на объекте культурного наследия, а также надлежащее размещение оборудования и носителей информации, используемых для обеспечения доступности объектов для инвалидов с учетом ограничений их жизнедеятельности;
2. дублирование текстовых сообщений голосовыми сообщениями, оснащение объекта культурного наследия знаками, выполненными рельефно-точечным шрифтом Брайля;
3. сопровождение инвалидов, имеющих стойкие расстройства функции зрения и самостоятельного передвижения;
4. обеспечение условий для ознакомления с надписями, знаками и иной текстовой и графической информацией, допуск тифлосурдопереводчика;
5. допуск собаки-проводника при наличии документа, подтверждающего специальное обучение собаки-проводника, выдаваемого в установленном порядке;
6. дублирование голосовой информации текстовой информацией, надписями и (или) световыми сигналами, допуск сурдопереводчика;
7. оказание помощи инвалидам в преодолении барьеров, мешающих ознакомлению с объектами культурного наследия (памятниками истории и культуры) народов Российской Федерации наравне с другими лицами.

Объем и содержание мер, обеспечивающих доступность для инвалидов объектов культурного наследия, определяется собственником (пользователем) объекта культурного наследия с учетом установленного порядка.

В целях обеспечения сохранности объекта культурного наследия в его исторической среде нормы установленного порядка применяются с учетом требований по сохранению объекта культурного наследия, предусмотренных Законом 73-ФЗ.

В случаях, когда обеспечение доступности для инвалидов объекта культурного наследия невозможно или может препятствовать соблюдению требований, обеспечивающих состояние сохранности и сохранение объекта культурного наследия, привести к изменению его особенностей, составляющих предмет охраны, собственником (пользователем) объекта культурного наследия предусматривается доступность объекта культурного наследия в дистанционном режиме посредством создания и развития в информационно-телекоммуникационной сети «Интернет» интернет-ресурса об объекте культурного наследия и обеспечения доступа к нему инвалидов, в том числе создание и адаптация интернет-ресурса для слабовидящих.

Приложение:

1. План границ территории объекта культурного наследия, утвержденный КГИОП 01.06.2007.
2. Перечень предметов охраны объекта культурного наследия, утвержденный распоряжением КГИОП от 16.11.2011 № 10-798.
3. Фотографическое изображение объекта культурного наследия.

Приложение № 1
к охранному обязательству

План границ территории объекта культурного наследия федерального значения
Набережная Дворцовая*
г. Санкт-Петербург, Невы р. левый берег, от р.Фонтанки до Дворцового моста



М 1:10 000

Экспликация:

Условные обозначения:

— Граница территории объектов культурного наследия

Объекты культурного наследия федерального значения:

▨ Здания и сооружения

Объекты культурного наследия регионального значения:

▨ Здания и сооружения



1. Набережная
2. Спуски лестничные полукруглые (восемь)
3. Спуск-пантус Эрмитажный
4. Мост Прачечный
5. Мост Верхне-Лейбский
6. Троицкий (Кировский) мост
7. Дворцовый мост
8. Эрмитажный мост

Примечание:

* Включая несущие конструкции набережной, мощение тротуара и озеленение
Граница участков набережной между мостами принимается по деформационным швам между открытым мостом и стеной набережной

Печень предметов охраны
объекта культурного наследия федерального значения
«Набережная Дворцовая»


Санкт-Петербург, Центральный район, Дворцовая наб. - левый берег р. Невы, от Троицкого моста до Дворцового моста (от Прачечного моста до Дворцового моста).

№ пп	Объекты	Предметы охраны	Фотографии
1	2	5	8
1	Объемно-пространственное решение:	<p>исторические габариты и местоположение; конфигурация в плане; сплошные парапеты, тротуары из каменных блоков, девять лестничных спусков;</p> <p>ландшафтное оформление: рядовые посадки деревьев, видовой состав (липа мелколистная), формовка кроны, шаг посадки.</p>	
2	Конструктивная система:	стенка набережной; лестничные спуски; отметки настила тротуара набережной и нижних площадок спусков.	
3	Объемно-планировочное решение:	в габаритах исторических подпорных стенок подводных и надводных и проезжей части.	
4	Архитектурно-художественное решение:	стенка - тип кладки (горизонтальная с уклоном); отделка (от Эрмитажного моста до Дворцового моста) - линейный руст, орнамент, рисунок (ячешука с отверстиями), вид обработки (высечка), профилированный карниз по верхнему поясу; материал (розовый оvoidальный гранит рапаквин); технология обработки (бучардирование, вырубка).	

парапет - тип (сплошной), конструкция (из блоков камня), оформление (с плоским цоколем и карнизом со стороны Невы); материал (розовый оvoidальный гранит рапакви); технология обработки (бучардирование, вырубка);

спуски лестничные:
исторические габариты, конфигурация, местоположение;
объемно-пространственное решение:
(полукруглые в плане, двухуровневые:
верхний ярус – полукруглая терраса-балкон со скамьей на ножках-консолях (спинка скамьи – парапет террасы-балкона);
оформление (филенки на ножках-консолях);
две лестницы (по сторонам террасы-балкона) - тип (одномаршевая с поворотом); парапет террасы (сплошной, на торцах - плоский цоколь и карниз); парапеты лестниц (сплошные, волюты на крайних блоках),
оформление (филенки со стороны воды и на торцах волют);
нижний ярус - полукруглая подпорная стенка, площадка со ступенями;
материал (розовый оvoidальный гранит рапакви);
технология обработки (бучардирование, вырубка);

оформление примыкания парапета лестницы к парапету набережной - каменный блок полукруглой формы;



пилястры (парные) фланкирующие спуски со стороны воды (в месте перехода стенки спуска в стенку набережной), с капителью в виде профилированного карниза и выступающего блока парапета с филенкой; материал (розовый оvoidальный гранит рапакиви); технология обработки (бучардирование, вырубка);

тротуар и площадки спусков – конструкции (из блоков камня); технология обработки (бучардирование); материал (розовый оvoidальный гранит рапакиви);

мощение – тип (брусчатка), материал (диабаз от Прачечного моста до Эрмитажного моста, гранит от Эрмитажного моста до Дворцового моста), рисунок; решётки (пристольные) – конструкция (сборные из четырех частей), материал (металл), рисунок, технология обработки (литьё); рымы (причальные кольца) (84 штуки) – местоположение, габариты, материал (металл), технология обработки (ковка);

спуск №1, у Летнего сада -
кладка стенки нижнего яруса – гладкая;

скамья – местоположение, габариты; конструкция (полуциркулярная на четырех фигурных ножках-консолях);

спуск №2, у Мраморного дворца, Дворцовая наб, 6 -
оформление террасы-балкона – филенки на внешней стороне парапета (со стороны воды), центральная филенка с надписью «1767 года»; оформление стенки нижнего яруса (парные пилястры с капителями в виде выступа профилированного карниза);



скамья – местоположение, габариты;
конструкция (полуциркулярная на пяти
фигурных ножках-консолях);

спуск №3, Дворцовая наб., 10 -
оформление террасы-балкона – филенки на
внешней стороне парапета (со стороны
воды), центральная филенка с надписью
«1766 году»; стенка нижнего яруса с
центральной филенкой, парными
пилястрами с капителями в виде выступа
профилированного карниза, боковые
филенки фигурные;

скамья – местоположение, габариты;
конструкция (полуциркулярная на шести
фигурных ножках-консолях);



спуск №4, Дворцовая наб., 18 -
 визуальная связь с Петропавловской
 крепостью и застройкой Дворцовой наб.;
 оформление террасы-балкона – филенки на
 внешней стороне парапета (со стороны
 воды), центральная филенка с надписью
 «1767 года»; оформление карниза парапета
 («фронтон» над центральной филенкой);
 кладка стенки нижнего яруса – гладкая;



скамья – местоположение, габариты; тип
 (полуциркульная на четырех фигурных
 ножках-консолях, спинка скамьи является
 парапетом террасы-балкона);

спуск №5, Дворцовая, 24 -
 исторические габариты, конфигурация,
 местоположение;
 две лестницы - тип (одномаршевая с
 поворотом), нижняя площадка со ступенями;
 парапет верхнего яруса – конфигурация в
 плане (полуциркульный), оформление
 террасы-балкона – филенки на внешней
 стороне парапета (со стороны воды), надпись
 центральная филенка с надписью «1766
 году»; кладка стенки нижнего яруса –
 гладкая;



скамья – местоположение, габариты;
 конфигурация (полуциркульная на четырех
 фигурных ножках-консолях);

спуск №6, Дворцовая наб., 32 -
оформление террасы-балкона - филенки на
внешней стороне парапета (со стороны
воды), центральная двойная филенка с
надписью «1764 году»; оформление стенки
нижнего яруса (центральная филенка, парные
пилястры с капительками в виде выступа
профилированного карниза, боковые
фигурные филенки);

скамья - местоположение, габариты;
конструкция (полуциркулярная, на шести
фигурных ножках-консолях);



спуск №7, у Эрмитажного моста, Дворцовая,
34 -

исторические габариты, конфигурация,
местоположение;

две лестницы - тип (одномаршевые с одной
тетивой); парапет - форма (лекальная),
плоский цоколь и карниз со стороны воды,
оформление (на торцевой тумбе филенки с
трех сторон);

колесоотбойные столбики (4 штуки) (у
гранитного поребрика тротуара) - габариты;
скат - уклон, ограждающие столбики (10
штук) с цепями - габариты, рисунок
плетения;

материал (столбики - розовый оvoidальный
гранит рапакиви; цепи - металл);



мощение – тип (булыжное), рисунок;



банкетная стенка – тип (трёхступенчатая);



пуск № 8, Дворцовая наб., 36-38 -
оформление террасы-балкона – филленки на
внешней стороне парапета (со стороны
воды); оформление стенки нижнего яруса
(руст, парные пилястры с капителями в
виде выступа профилированного карниза,
центральная филленка);



скамья - местоположение, габариты,
конфигурация; конфигурация
(полукруглая, на четырех фигурных
ножках-консолях);



спуск №9, перед подъездом Зимнего дворца, Дворцовая, 38 -
оформление террасы-балкона – филенки на внешней стороне парапета (со стороны воды); оформление стенки нижнего яруса (руст, парные рустованные пилястры (с капительками в виде выступа профилированного карниза, центральная филенка);

скамья - местоположение, габариты, конфигурация (полуциркулярная, на четырех фигурных ножках-консолях).



Приложение № 3
к охранному обязательству

Фотографическое изображение объекта культурного
наследия федерального значения
«Набережная Дворцовая»,

расположенного по адресу: Санкт-Петербург, участок набережной реки Невы «Прачечный мост – Верх. Лебяжий мост», участок набережной реки Невы «Верх. Лебяжий мост – Троицкий мост», участок набережной реки Невы «Троицкий мост – Эрмитажный мост», участок набережной реки Невы «Эрмитажный мост – Дворцовый мост» (согласно приказу Минкультуры России от 11.11.2016 № 51717-р)



1. Стенка набережной у Летнего сада



2. Лестничный спуск у Летнего сада



3. Спуск у Летнего сада. Полукруглая терраса-балкон с гранитной скамьей



4. Вид набережной от спуска у Летнего сада в сторону Троицкого (Кировского) моста



5. Вид стенки набережной от спуска у Летнего сада в сторону Троицкого (Кировского) моста



6. Вид стенки набережной от Троицкого (Кировского) моста по течению реки



7. Вид набережной от Троицкого (Кировского) моста по течению реки



8. Спуск у дома № 10



9. Спуск у дома № 10. Гранитная скамья



10. Спуск у дома № 10



11. Спуск у дома № 24



12. Спуск у дома № 24. Полукруглая терраса-балкон



13. Вид стенки набережной от спуска у дома № 24 по течению реки



14. Участок набережной, примыкающий к Эрмитажному мосту



15. Участок набережной между Эрмитажным и Дворцовым мостами. Ряловая посадка деревьев



16. Вид стенки набережной с Дворцового моста



ПРАВИТЕЛЬСТВО САНКТ-ПЕТЕРБУРГА
КОМИТЕТ ПО ГОСУДАРСТВЕННОМУ КОНТРОЛЮ, ИСПОЛЬЗОВАНИЮ
И ОХРАНЕ ПАМЯТНИКОВ ИСТОРИИ И КУЛЬТУРЫ
РАСПОРЯЖЕНИЕ

14 ОКТ 2019

№ 01-19-454/19

Об утверждении охранного обязательства собственника или иного законного владельца объекта культурного наследия регионального значения «Кировский мост», включенного в единый государственный реестр объектов культурного наследия (памятников истории и культуры) народов Российской Федерации

В соответствии с главой VIII Федерального закона от 25.06.2002 № 73-ФЗ «Об объектах культурного наследия (памятниках истории и культуры) народов Российской Федерации»:

1. Утвердить охранное обязательство собственника или иного законного владельца объекта культурного наследия регионального значения «Кировский мост», расположенного по адресу: Санкт-Петербург, Кировский мост, литера А (согласно приказу Министерства культуры Российской Федерации от 10.11.2017 № 122664-р: Санкт-Петербург, через реку Неву) (далее – объект), согласно приложению к настоящему распоряжению.

2. Начальнику Юридического управления - юрисконсульту КГИОП обеспечить регистрацию распоряжения и его передачу в необходимом числе копий в отдел обработки документированной информации Управления организационного обеспечения, популяризации и государственного учета объектов культурного наследия КГИОП в течение трех рабочих дней со дня его утверждения.

3. Начальнику отдела обработки документированной информации Управления организационного обеспечения, популяризации и государственного учета объектов культурного наследия КГИОП обеспечить направление копии распоряжения собственнику объекта, другим лицам, к обязанностям которых относится его исполнение, а также в орган, уполномоченный на ведение Единого государственного реестра недвижимости в порядке, установленном законодательством Российской Федерации, в течение двенадцати рабочих дней со дня передачи копий согласно пункту 2 распоряжения.

4. Начальнику отдела государственного учета объектов культурного наследия Управления организационного обеспечения, популяризации и государственного учета объектов культурного наследия КГИОП обеспечить направление распоряжения в Министерство культуры Российской Федерации для приобщения к учетному делу объекта.

5. Начальнику отдела координации и контроля Управления организационного обеспечения, популяризации и государственного учета объектов культурного наследия КГИОП обеспечить размещение распоряжения на сайте КГИОП в информационно-телекоммуникационной сети «Интернет» и в локальной компьютерной сети КГИОП.

6. Контроль за выполнением распоряжения остается за заместителем председателя КГИОП - начальником Управления организационного обеспечения, популяризации и государственного учета объектов культурного наследия.

Заместитель председателя КГИОП -
начальник Управления организационного обеспечения,
популяризации и государственного учета
объектов культурного наследия

Г.Р. Аганова

Приложение
к распоряжению КГИОП
от 14.08.2018 № 04-19-454/19

ОХРАННОЕ ОБЯЗАТЕЛЬСТВО

СОБСТВЕННИКА ИЛИ ИНОГО ЗАКОННОГО ВЛАДЕЛЬЦА

объекта культурного наследия, включенного в единый государственный реестр объектов культурного наследия (памятников истории и культуры) народов Российской Федерации

"Кировский мост"

(указать наименование объекта культурного наследия в соответствии с правовым актом о его принятии на государственную охрану)

регистрационный номер объекта культурного наследия в едином государственном реестре объектов культурного наследия (памятников истории и культуры) народов Российской Федерации:

7	8	1	7	1	1	2	0	5	4	2	0	0	0	5
---	---	---	---	---	---	---	---	---	---	---	---	---	---	---

Раздел 1. Данные об объекте культурного наследия, включенном в единый государственный реестр объектов культурного наследия (памятников истории и культуры) народов Российской Федерации

(заполняются в случае, предусмотренном п. 5 ст. 47.6 Федерального закона от 25.06.2002 N 73-ФЗ "Об объектах культурного наследия (памятниках истории и культуры) народов Российской Федерации")

Отметка о наличии или отсутствии паспорта объекта культурного наследия, включенного в единый государственный реестр объектов культурного наследия (памятников истории и культуры) народов Российской Федерации, в отношении которого утверждено охранное обязательство (далее - объект культурного наследия):

имеется отсутствует
(нужное отметить знаком "V")

При наличии паспорта объекта культурного наследия он является неотъемлемой частью охранного обязательства.

При отсутствии паспорта объекта культурного наследия в охранный обязательство вносятся следующие сведения:

1. Сведения о наименовании объекта культурного наследия:

--

2. Сведения о времени возникновения или дате создания объекта культурного наследия, датах основных изменений (перестроек) данного объекта и (или) датах связанных с ним исторических событий:

--

3. Сведения о категории историко-культурного значения объекта культурного наследия:

федерального регионального муниципального значения
(нужное отметить знаком "V")

4. Сведения о виде объекта культурного наследия:

памятник ансамбль
(нужное отметить знаком "V")

5. Номер и дата принятия акта органа государственной власти о включении объекта культурного наследия в единый государственный реестр объектов культурного наследия (памятников истории и культуры) народов Российской Федерации:

6. Сведения о местонахождении объекта культурного наследия (адрес объекта или при его отсутствии описание местоположения объекта):

(Субъект Российской Федерации)

(населенный пункт)

улица д. корп./стр. помещение/квартира

иные сведения:

7. Сведения о границах территории объекта культурного наследия (для объектов археологического наследия прилагается графическое отражение границ на плане земельного участка, в границах которого он располагается):

8. Описание предмета охраны объекта культурного наследия:

9. Фотографическое (иное графическое) изображение объекта (на момент утверждения охранного обязательства):

Прилагается: изображений,
(указать количество)

согласно приложению № к настоящему охранному обязательству.

10. Сведения о наличии зон охраны данного объекта культурного наследия с указанием номера и даты принятия органом государственной власти акта об утверждении указанных зон либо информация о расположении данного объекта культурного наследия/земельного участка, в границах которого располагается объект археологического наследия, в границах зон охраны другого объекта культурного наследия:

--

11. Сведения о требованиях к осуществлению деятельности в границах территории объекта культурного наследия, включенного в единый государственный реестр объектов культурного наследия (памятников истории и культуры) народов Российской Федерации, об особом режиме использования земельного участка, в границах которого располагается объект археологического наследия, установленных статьей 5.1 Федерального закона от 25.06.2002 N 73-ФЗ "Об объектах культурного наследия (памятниках истории и культуры) народов Российской Федерации" (далее - Закон 73-ФЗ):

1) на территории памятника или ансамбля запрещаются строительство объектов капитального строительства и увеличение объемно-пространственных характеристик на территории памятника или ансамбля объектов капитального строительства; проведение земляных, строительных, мелиоративных и иных работ, за исключением работ по сохранению объекта культурного наследия или его отдельных элементов, сохранению историко-градостроительной или природной среды объекта культурного наследия;

2) на территории памятника, ансамбля разрешается ведение хозяйственной деятельности, не противоречащей требованиям обеспечения сохранности объекта культурного наследия и позволяющей обеспечить функционирование объекта культурного наследия в современных условиях;

3) в случае нахождения памятника или ансамбля на территории достопримечательного места подлежат также выполнению требования и ограничения, установленные в соответствии со статьей 5.1 Закона 73-ФЗ, для осуществления хозяйственной деятельности на территории достопримечательного места;

4) особый режим использования земельного участка, в границах которого располагается объект археологического наследия, предусматривает возможность проведения археологических полевых работ в порядке, установленном Законом 73-ФЗ, земляных, строительных, мелиоративных, хозяйственных работ, указанных в статье 30 Закона 73-ФЗ работ по использованию лесов и иных работ при условии обеспечения сохранности объекта археологического наследия, а также обеспечения доступа граждан к указанному объекту.

12. Иные сведения, предусмотренные Законом 73-ФЗ:

Действие охранного обязательства прекращается со дня принятия Правительством Российской Федерации решения об исключении объекта культурного наследия из реестра.
--

Сведения о местонахождении объекта культурного наследия (адрес объекта или при его отсутствии описание местоположения): -Санкт-Петербург, Троицкий мост, литера А (согласно выписке из Единого государственного реестра недвижимости об объекте недвижимости от 05.02.2019 № 99/2019/243184832); -Санкт-Петербург, через реку Неву (согласно приказу Министерства культуры Российской Федерации от 10 ноября 2017 г. № 122664-р); -Санкт-Петербург, через реку Неву (согласно решению Исполкома Ленгорсовета от 06.08.1990 № 645); -г. Санкт-Петербург, через р. Неву, соединяет Троицкую пл. и Суворовскую пл. (согласно плану границ территории объекта культурного наследия регионального значения "Кировский
--

мост", утвержденному КГИОП 24.01.2008).

**Раздел 2. Требования к сохранению объекта культурного наследия
(заполняется в соответствии со статьей 47.2 Закона 73-ФЗ)**

13. Требования к сохранению объекта культурного наследия, включенного в единый государственный реестр объектов культурного наследия (памятников истории и культуры) народов Российской Федерации, предусматривают консервацию, ремонт, реставрацию объекта культурного наследия, приспособление объекта культурного наследия для современного использования либо сочетание указанных мер.

Состав (перечень) и сроки (периодичность) проведения работ по сохранению объекта культурного наследия, в отношении которого утверждено охранное обязательство, определяются соответствующим органом охраны объектов культурного наследия:

Комитет по государственному контролю, использованию и охране памятников истории и культуры Санкт-Петербурга (далее - КГИОП)

(указать наименование органа охраны объектов культурного наследия, утвердившего охранное обязательство)

на основании акта технического состояния объекта культурного наследия, составленного в порядке, установленном пунктом 2 статьи 47.2 Закона 73-ФЗ.

14. Лицо (лица), указанное (указанные) в пункте 11 статьи 47.6 Закона 73-ФЗ, обязано (обязаны) обеспечить финансирование и организацию проведения научно-исследовательских, изыскательских, проектных работ, консервации, ремонта, реставрации и иных работ, направленных на обеспечение физической сохранности объекта культурного наследия и сохранение предмета охраны объекта культурного наследия, в порядке, установленном Законом 73-ФЗ.

В случае обнаружения при проведении работ по сохранению объекта культурного наследия объектов, обладающих признаками объекта культурного наследия, в том числе объектов археологического наследия, собственник или иной законный владелец обязан незамедлительно приостановить работы и направить в течение трех рабочих дней со дня их обнаружения заявление в письменной форме об указанных объектах в региональный орган охраны объектов культурного наследия:

КГИОП

(указать наименование соответствующего регионального органа охраны объектов культурного наследия. В случае если охранное обязательство утверждено не данным органом охраны, указать его полное наименование и почтовый адрес)

Дальнейшее взаимодействие с региональным органом охраны объектов культурного наследия собственник или иной законный владелец объекта культурного наследия обязан осуществлять в порядке, установленном статьей 36 Закона 73-ФЗ.

15. Работы по сохранению объекта культурного наследия должны организовываться собственником или иным законным владельцем объекта культурного наследия в соответствии с порядком, предусмотренным статьей 45 Закона 73-ФЗ.

16. Собственник (иной законный владелец) земельного участка, в границах которого расположен объект археологического наследия, обязан:
обеспечивать неизменность внешнего облика;
сохранять целостность, структуру объекта археологического наследия;
организовывать и финансировать спасательные археологические полевые работы на

данном объекте археологического наследия в случае, предусмотренном статьей 40, и в порядке, установленном статьей 45.1 Закона 73-ФЗ.

**Раздел 3. Требования к содержанию объекта культурного наследия
(заполняется в соответствии со статьей 47.3 Закона 73-ФЗ)**

17. При содержании и использовании объекта культурного наследия, включенного в единый государственный реестр объектов культурного наследия (памятников истории и культуры) народов Российской Федерации, в целях поддержания в надлежащем техническом состоянии без ухудшения физического состояния и (или) изменения предмета охраны данного объекта культурного наследия лица, указанные в пункте 11 статьи 47.6 Закона 73-ФЗ, обязаны:

1) осуществлять расходы на содержание объекта культурного наследия и поддержание его в надлежащем техническом, санитарном и противопожарном состоянии;

2) не проводить работы, изменяющие предмет охраны объекта культурного наследия либо ухудшающие условия, необходимые для сохранности объекта культурного наследия;

3) не проводить работы, изменяющие облик, объемно-планировочные и конструктивные решения и структуры, интерьер объекта культурного наследия в случае, если предмет охраны объекта культурного наследия не определен;

4) соблюдать установленные статьей 5.1 Закона 73-ФЗ требования к осуществлению деятельности в границах территории объекта культурного наследия, особый режим использования земельного участка, водного объекта или его части, в границах которых располагается объект археологического наследия;

5) не использовать объект культурного наследия (за исключением оборудованных с учетом требований противопожарной безопасности объектов культурного наследия, предназначенных либо предназначавшихся для осуществления и (или) обеспечения указанных ниже видов хозяйственной деятельности, и помещений для хранения предметов религиозного назначения, включая свечи и лампадное масло):

под склады и объекты производства взрывчатых и огнеопасных материалов, предметов и веществ, загрязняющих интерьер объекта культурного наследия, его фасад, территорию и водные объекты и (или) имеющих вредные парогазообразные и иные выделения;

под объекты производства, имеющие оборудование, оказывающее динамическое и вибрационное воздействие на конструкции объекта культурного наследия, независимо от мощности данного оборудования;

под объекты производства и лаборатории, связанные с неблагоприятным для объекта культурного наследия температурно-влажностным режимом и применением химически активных веществ;

б) незамедлительно извещать:

КГИОП

(указать наименование органа охраны объектов культурного наследия, утвердившего охранное обязательство)

обо всех известных ему повреждениях, авариях или об иных обстоятельствах, причинивших вред объекту культурного наследия, включая объект археологического наследия, земельному участку в границах территории объекта культурного наследия или угрожающих причинением такого вреда, и безотлагательно принимать меры по предотвращению дальнейшего разрушения, в том числе проводить противоаварийные работы в порядке, установленном для проведения работ по сохранению объекта культурного наследия;

7) не допускать ухудшения состояния территории объекта культурного наследия, включенного в единый государственный реестр объектов культурного наследия (памятников истории и культуры) народов Российской Федерации, поддерживать территорию объекта культурного наследия в благоустроенном состоянии.

18. Собственник жилого помещения, являющегося объектом культурного наследия или частью такого объекта, обязан выполнять требования к сохранению объекта культурного наследия в части, предусматривающей обеспечение поддержания объекта культурного наследия или части объекта культурного наследия в надлежащем техническом состоянии без ухудшения физического состояния и изменения предмета охраны объекта культурного наследия.

19. В случае обнаружения при проведении работ на земельном участке в границах территории объекта культурного наследия объектов, либо на земельном участке, в границах которого располагается объект археологического наследия, объектов, обладающих признаками объекта культурного наследия, лица, указанные в пункте 11 статьи 47.6 Закона 73-ФЗ, осуществляют действия, предусмотренные подпунктом 2 пункта 3 статьи 47.2 Закона 73-ФЗ.

20. В случае если содержание или использование объекта культурного наследия, включенного в единый государственный реестр объектов культурного наследия (памятников истории и культуры) народов Российской Федерации, а также земельного участка, в границах которого располагается объект археологического наследия, может привести к ухудшению состояния данного объекта культурного наследия и (или) предмета охраны данного объекта культурного наследия, в предписании, направляемом

КГИОП

(указать наименование органа охраны объектов культурного наследия, утвердившего охранное обязательство)

собственнику или иному законному владельцу объекта культурного наследия, устанавливаются следующие требования:

1) к видам хозяйственной деятельности с использованием объекта культурного наследия, включенного в реестр, земельного участка, в границах которого располагается объект археологического наследия, либо к видам хозяйственной деятельности, оказывающим воздействие на указанные объекты, в том числе ограничение хозяйственной деятельности;

2) к использованию объекта культурного наследия, включенного в реестр, земельного участка, в границах которого располагается объект археологического наследия, при осуществлении хозяйственной деятельности, предусматривающие в том числе ограничение технических и иных параметров воздействия на объект культурного наследия;

3) к благоустройству в границах территории объекта культурного наследия, включенного в реестр, земельного участка, в границах которого располагается объект археологического наследия.

Раздел 4. Требования к обеспечению доступа граждан
Российской Федерации, иностранных граждан и лиц без гражданства
к объекту культурного наследия, включенному в реестр
(заполняется в соответствии со статьей 47.4 Закона 73-ФЗ)

21. Условия доступа к объекту культурного наследия, включенному в реестр (периодичность, длительность и иные характеристики доступа), устанавливаются соответствующим органом охраны объектов культурного наследия, определенным пунктом 7 статьи 47.6 Закона 73-ФЗ, с учетом мнения собственника или иного законного владельца такого объекта, а также с учетом вида объекта культурного наследия, включенного в реестр, категории его историко-культурного значения, предмета охраны, физического состояния объекта культурного наследия, требований к его сохранению, характера современного использования данного объекта культурного наследия, включенного в реестр.

Условия доступа к объектам культурного наследия, включенным в реестр, используемым в качестве жилых помещений, а также к объектам культурного наследия религиозного назначения, включенным в реестр, устанавливаются соответствующим органом

охраны объектов культурного наследия по согласованию с собственниками или иными законными владельцами этих объектов культурного наследия.

При определении условий доступа к памятникам или ансамблям религиозного назначения учитываются требования к внешнему виду и поведению лиц, находящихся в границах территорий указанных объектов культурного наследия религиозного назначения, соответствующие внутренним установлениям религиозной организации, если такие установления не противоречат законодательству Российской Федерации.

В случае, если интерьер объекта культурного наследия не относится к предмету охраны объекта культурного наследия, требование к обеспечению доступа во внутренние помещения объекта культурного наследия, включенного в реестр, не может быть установлено.

Условия доступа к объектам культурного наследия, расположенным на территории Российской Федерации и предоставленным в соответствии с международными договорами Российской Федерации дипломатическим представительствам и консульским учреждениям иностранных государств в Российской Федерации, международным организациям, а также к объектам культурного наследия, находящимся в собственности иностранных государств и международных организаций, устанавливаются в соответствии с международными договорами Российской Федерации.

Физические и юридические лица, проводящие археологические полевые работы, имеют право доступа к объектам археологического наследия, археологические полевые работы на которых предусмотрены разрешением (открытым листом) на проведение археологических полевых работ. Физическим и юридическим лицам, проводящим археологические полевые работы, в целях проведения указанных работ собственниками и (или) пользователями земельных участков, в границах которых расположены объекты археологического наследия, должен быть обеспечен доступ к земельным участкам, участкам водных объектов, участкам лесного фонда, на территорию, определенную разрешением (открытым листом) на проведение археологических полевых работ.

Обеспечить доступ гражданам Российской Федерации, иностранным гражданам и лицам без гражданства к объекту культурного наследия в соответствии с внутренним распорядком, установленным собственником или иным законным владельцем объекта культурного наследия.

В интересах сохранения объекта культурного наследия, доступ к объекту культурного наследия (его части), может быть приостановлен на время проведения работ по сохранению объекта культурного наследия или в связи с ухудшением его физического состояния. Приостановление доступа к объекту культурного наследия (его части) и возобновление доступа к нему осуществляются по решению КГИОП.

Раздел 5. Требования к размещению наружной рекламы на объектах культурного наследия, их территориях

(заполняется в случаях, определенных подпунктом 4 пункта 2 статьи 47.6 Закона 73-ФЗ)

22. Требования к размещению наружной рекламы:

Не допускается распространение наружной рекламы на объектах культурного наследия, включенных в единый государственный реестр объектов культурного наследия (памятников истории и культуры) народов Российской Федерации, а также на их территориях, за исключением достопримечательных мест.

Запрет или ограничение распространения наружной рекламы на объектах культурного наследия, находящихся в границах достопримечательного места и включенных в единый государственный реестр объектов культурного наследия (памятников истории и культуры) народов Российской Федерации, а также требования к ее распространению устанавливаются соответствующим органом охраны объектов культурного наследия, определенным пунктом 7 статьи 47.6 Закона 73-ФЗ, и вносятся в правила землепользования и застройки, разработанные в соответствии с Градостроительным кодексом Российской Федерации.

Указанные требования не применяются в отношении распространения на объектах культурного наследия, их территориях наружной рекламы, содержащей исключительно информацию о проведении на объектах культурного наследия, их территориях театрально-зрелищных, культурно-просветительных и зрелищно-развлекательных мероприятий или исключительно информацию об указанных мероприятиях с одновременным упоминанием об определенном лице как о спонсоре конкретного мероприятия при условии, если такому упоминанию отведено не более чем десять процентов рекламной площади (пространства). В таком случае актом соответствующего органа охраны объектов культурного наследия устанавливаются требования к размещению наружной рекламы на данном объекте культурного наследия (либо его территории), включая место (места) ее возможного размещения, требования к внешнему виду, цветовым решениям, способам крепления.

Раздел 6. Иные обязанности лица (лиц), указанного (указанных) в пункте 11 статьи 47.6 Федерального закона от 25.06.2002 N 73-ФЗ "Об объектах культурного наследия (памятниках истории и культуры) народов Российской Федерации"

23. Для лица (лиц), указанного (указанных) в пункте 11 статьи 47.6 Закона 73-ФЗ, устанавливаются обязанности:

1) по финансированию мероприятий, обеспечивающих выполнение требований в отношении объекта культурного наследия, включенного в реестр, установленных статьями 47.2 - 47.4 Закона 73-ФЗ;

2) по соблюдению требований к осуществлению деятельности в границах территории объекта культурного наследия, включенного в реестр, либо особого режима использования земельного участка, в границах которого располагается объект археологического наследия, установленных статьей 5.1 Закона 73-ФЗ.

24. Собственник, иной законный владелец, пользователи объекта культурного наследия, земельного участка, в границах которого располагается объект археологического наследия (в случае, указанном в пункте 11 статьи 47.6 Закона 73-ФЗ), а также все лица, привлеченные ими к проведению работ по сохранению (содержанию) объекта культурного наследия, обязаны соблюдать требования, запреты и ограничения, установленные законодательством об охране объектов культурного наследия.

25. Дополнительные требования в отношении объекта культурного наследия:

1) Выполнить работы по сохранению объекта культурного наследия, определенные КГИОП на основании акта технического состояния объекта культурного наследия, составленного в порядке, установленном пунктом 2 статьи 47.2 Закона 73-ФЗ:

№ п/п	Наименование работ	Сроки выполнения	Примечание
1	На основании задания и разрешения КГИОП выполнить реставрацию объекта культурного наследия в соответствии с проектной документацией, согласованной с КГИОП	В течение 24 месяцев со дня утверждения охранного обязательства актом КГИОП	

2) Выполнить следующие мероприятия по установке информационных надписей и обозначений на объекте культурного наследия:

№ п/п	Наименование мероприятий	Сроки выполнения	Примечание
1	В установленном порядке обеспечить установку на объекте культурного	В течение 36 месяцев со дня утверждения	

	наследия информационных надписей и обозначений	охранного обязательства актом КГИОП	
--	--	-------------------------------------	--

3) Осуществлять размещение дополнительного оборудования и дополнительных элементов, переоборудование и переустройство на объекте культурного наследия, его территории, в соответствии с порядком, установленным законодательством Российской Федерации и Санкт-Петербурга, предусматривающим получение согласования с КГИОП.

4) Не допускать уничтожения или повреждения объекта культурного наследия, а также действий, создающих угрозу уничтожения, повреждения объекта культурного наследия или причинения ему иного вреда.

5) Обеспечивать условия, препятствующие уничтожению, повреждению объекта культурного наследия или его территории со стороны третьих лиц, не являющихся собственником (законным владельцем) объекта культурного наследия или его части.

6) Проводить обследование технического состояния объекта культурного наследия и территории не реже одного раза в пять лет.

Выводы и рекомендации обследований представлять в КГИОП на согласование.

7) Исполнять требования предписаний КГИОП об устранении нарушений законодательства в области сохранения и использования объекта культурного наследия и обеспечении сохранности объекта культурного наследия в установленные в них сроки.

8) Безвозмездно предоставлять должностным лицам КГИОП информацию и документы по вопросам охраны объекта культурного наследия (в том числе, касающуюся вопросов обеспечения сохранности и содержания объекта культурного наследия и его территории).

9) Обеспечить условия соответствия объекта культурного наследия требованиям пожарной безопасности в соответствии с действующим законодательством исходя из требований по сохранению облика, интерьера и предмета охраны объекта культурного наследия, в том числе при необходимости обеспечить разработку специальных технических условий, отражающих специфику обеспечения их пожарной безопасности и содержащих комплекс необходимых инженерно-технических и организационных мероприятий по обеспечению пожарной безопасности.

10) Собственник (иной законный владелец) объекта культурного наследия обязан беспрепятственно по предъявлению служебного удостоверения и копии приказа (распоряжения) руководителя (заместителя руководителя) КГИОП о назначении проверки, либо задания КГИОП обеспечивать доступ должностных лиц КГИОП, уполномоченных на осуществление государственного надзора за состоянием, содержанием, сохранением, использованием, популяризацией и государственной охраной объектов культурного наследия к объекту культурного наследия, для посещения и обследования используемых указанными лицами при осуществлении хозяйственной и иной деятельности территории, зданий, производственных, хозяйственных и иных нежилых помещений, строений, сооружений, являющихся объектами культурного наследия либо находящиеся в зонах охраны таких объектов, земельных участков, на которых такие объекты расположены либо которые находятся в зонах охраны таких объектов, а с согласия собственников жилые помещения, являющиеся объектами культурного наследия, в целях проведения исследований, испытаний, измерений, расследований, экспертизы и других мероприятий по контролю.

11) Направлять в КГИОП, ежегодно в срок не позднее 1 июля года, следующего за отчетным, уведомление о выполнении требований охранного обязательства.

12) Учреждениям и организациям, предоставляющим услуги населению, выполнять в соответствии с законодательством Российской Федерации требования по обеспечению доступа к объекту культурного наследия инвалидов, которые включают, в том числе, следующие условия доступности объектов культурного наследия для инвалидов:

1. обеспечение возможности самостоятельного передвижения по территории объекта культурного наследия, обеспечение возможности входа и выхода из объекта культурного наследия, в том числе с использованием кресел-колясок, специальных подъемных устройств,

возможности кратковременного отдыха в сидячем положении при нахождении на объекте культурного наследия, а также надлежащее размещение оборудования и носителей информации, используемых для обеспечения доступности объектов для инвалидов с учетом ограничений их жизнедеятельности;

2. дублирование текстовых сообщений голосовыми сообщениями, оснащение объекта культурного наследия знаками, выполненными рельефно-точечным шрифтом Брайля;
3. сопровождение инвалидов, имеющих стойкие расстройства функции зрения и самостоятельного передвижения;
4. обеспечение условий для ознакомления с надписями, знаками и иной текстовой и графической информацией, допуск тифлосурдопереводчика;
5. допуск собаки-проводника при наличии документа, подтверждающего специальное обучение собаки-проводника, выдаваемого в установленном порядке;
6. дублирование голосовой информации текстовой информацией, надписями и (или) световыми сигналами, допуск сурдопереводчика;
7. оказание помощи инвалидам в преодолении барьеров, мешающих ознакомлению с объектами культурного наследия (памятниками истории и культуры) народов Российской Федерации наравне с другими лицами.

Объем и содержание мер, обеспечивающих доступность для инвалидов объектов культурного наследия, определяется собственником (пользователем) объекта культурного наследия с учетом установленного порядка.

В целях обеспечения сохранности объекта культурного наследия в его исторической среде нормы установленного порядка применяются с учетом требований по сохранению объекта культурного наследия, предусмотренных Законом 73-ФЗ.

В случаях, когда обеспечение доступности для инвалидов объекта культурного наследия невозможно или может препятствовать соблюдению требований, обеспечивающих состояние сохранности и сохранение объекта культурного наследия, привести к изменению его особенностей, составляющих предмет охраны, собственником (пользователем) объекта культурного наследия предусматривается доступность объекта культурного наследия в дистанционном режиме посредством создания и развития в информационно-телекоммуникационной сети «Интернет» интернет-ресурса об объекте культурного наследия и обеспечения доступа к нему инвалидов, в том числе создание и адаптация интернет-ресурса для слабовидящих.

Приложение:

1. Паспорт объекта культурного наследия регионального значения "Кировский мост" от 27.11.2018.
2. План границ территории объекта культурного наследия регионального значения "Кировский мост", утвержденный КГИОП 24.01.2008.
3. Предмет охраны объекта культурного наследия регионального значения "Кировский мост", утвержденный распоряжением КГИОП от 15.03.2018 № 111-р.
4. Фотографическое изображение объекта культурного наследия регионального значения "Кировский мост" на момент утверждения охранного обязательства.

Утверждено
приказом Министерства культуры
Российской Федерации
от 2 июля 2015 г. № 1906

Экземпляр № 1

781711205420005

Регистрационный номер объекта культурного
наследия в едином государственном реестре
объектов культурного наследия (памятников
истории и культуры) народов Российской Федерации

ПАСПОРТ ОБЪЕКТА КУЛЬТУРНОГО НАСЛЕДИЯ

Фотографическое изображение объекта культурного наследия,
за исключением отдельных объектов археологического наследия,
фотографическое изображение которых вносится на основании решения
соответствующего органа охраны объектов культурного наследия



16.06.2017

Дата съемки (число, месяц, год)

1. Сведения о наименовании объекта культурного наследия

Кировский мост

2. Сведения о времени возникновения или дате создания объекта культурного наследия, датах основных изменений (перестроек) данного объекта и (или) датах связанных с ним исторических событий

1897-1903 гг.

3. Сведения о категории историко-культурного значения объекта культурного наследия

Федерального значения	Регионального значения	Местного (муниципального значения)
	+	

4. Сведения о виде объекта культурного наследия

Памятник	Ансамбль	Достопримечательное место
+		

5. Номер и дата принятия органом государственной власти решения о включении объекта культурного наследия в единый государственный реестр объектов культурного наследия (памятников истории и культуры) народов Российской Федерации

- | |
|---|
| <ul style="list-style-type: none"> решение Исполнительного комитета Ленинградского городского Совета народных депутатов "О взятии под охрану памятников градостроительства и архитектуры" № 645 от 06.08.1990 г. |
|---|

6. Сведения о местонахождении объекта культурного наследия (адрес объекта или при его отсутствии описание местоположения объекта)

Санкт-Петербург, через реку Неву

7. Сведения о границах территории объекта культурного наследия, включенного в единый государственный реестр объектов культурного наследия (памятников истории и культуры) народов Российской Федерации

- | |
|---|
| <ul style="list-style-type: none"> План границ территории от 24.01.2008 г. |
|---|

8. Описание предмета охраны объекта культурного наследия

Объемно-планировочное и пространственное решение: исторические габариты, местоположение и конфигурация моста с девятью постоянными пролетами и одним разводным, включая опоры; Конструктивная система: средняя металлическая пятипролетная часть моста (местоположение, конфигурация, габариты): сочетание консольно-арочных и консольно-балочных ферм; металлический пролёт – трехшарнирные арочные клепаные решетчатые фермы с консолями, выступающими в противоположные стороны за пределы среднего пролёта; боковые пролёты средней (пятипролетной) части моста – фермы консольно-балочной системы; разводной пролет (местоположение, конфигурация, габариты) – однокрылый металлический цельносварный пролет; правый берег - трехпролетная каменная аркада (местоположение, конфигурация, габариты) бесшарнирные каменные своды на свайном основании, облицовка, парапет - розовый гранит; левый берег – стационарный пролёт (местоположение, конфигурация, габариты) со сталежелезобетонным пролетным строением: железобетонные балки — фальшарки коробчатого сечения с криволинейным очертанием нижнего пояса, имитирующем арочное каменное пролетное строение, облицовка - розовый гранит; левобережный устой – местоположение, конфигурация (прямоугольный в плане), габариты, материал облицовки (розовый гранит); правобережный устой – местоположение, конфигурация (прямоугольный в плане), габариты, материал облицовки (розовый гранит); быки – местоположение, конфигурация (включая ледорезы с верховой стороны), габариты, материал облицовки (гранитное основание, металлический каркас), декоративное оформление; пешеходные спуски с левой стороны с внешними стенками – местоположение, конфигурация (включая конфигурацию гранитных блоков парапета), габариты (включая габариты лестниц, гранитных блоков парапета, вертикальные отметки тротуара моста и нижних площадок спусков), материал ступеней и настила площадок спусков (розовый гранит), габариты. Архитектурно-художественное решение: перильное ограждение моста (местоположение, конфигурация, габариты, рисунок звеньев): на постоянных пролетах чугунное перильное ограждение индивидуального художественного литья, на разводном пролёте — металлические решетки; на левобережном пролёте и каменной аркаде перильное ограждение завершается гранитными парапетами и обелисками со стороны Суворовской площади (габариты, местоположение, конфигурация, материал (гранит), декор: ростры кораблей из патинированной бронзы, поддерживающие круглые светильники, фигуры двуглавых орлов с распростертыми крыльями; две мемориальные доски бронзовые; 16 больших канделябров (с тремя плафонами) и 24 малых канделябра (с одним плафоном) местоположение, габариты, конфигурация, декоративное оформление; опоры контактной сети: местоположение, габариты, конфигурация, декоративное оформление;

- Распоряжение КГИОП "Об утверждении предмета охраны объекта культурного наследия регионального значения «Кировский мост»" № 111-р от 15.03.2018 г.

9. Сведения о наличии зон охраны данного объекта культурного наследия с указанием номера и даты принятия органом государственной власти акта об утверждении указанных зон либо информация о расположении данного объекта культурного наследия в границах зон охраны иного объекта культурного наследия

- закон Санкт-Петербурга «О границах объединенных зон охраны объектов культурного наследия, расположенных на территории Санкт-Петербурга, режимах использования земель и требованиях к градостроительным регламентам в границах указанных зон» № 820-7 от 19.01.2009 г.

Всего в паспорте листов

4

Уполномоченное должностное лицо органа охраны объектов культурного наследия

Заместитель председателя - начальник Управления организационного обеспечения, популяризации и государственного учета объектов культурного наследия		Г.Р. Аганова
должность	подпись	инициалы, фамилия



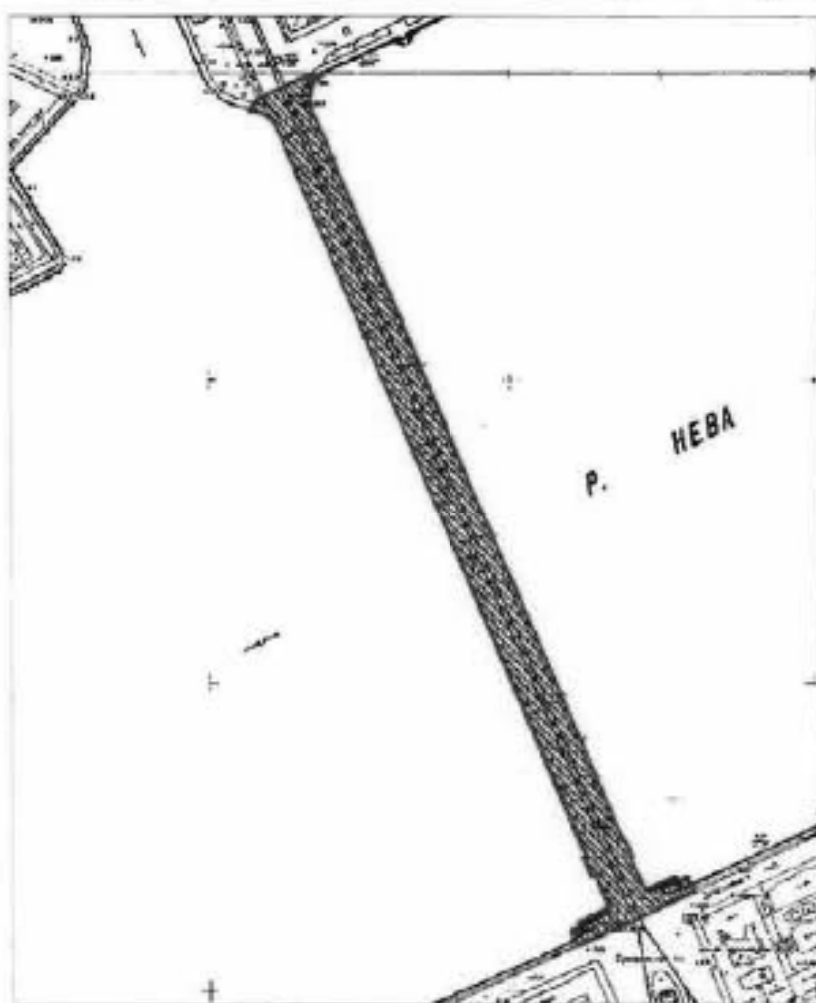
27 . 11 . 2018

Дата оформления паспорта
(число, месяц, год)

Приложение № 2
к охранному обязательству

План границ территории
объекта культурного наследия регионального значения
Троицкий мост*

г. Санкт-Петербург, через р. Неву, соединяет Троицкую пл. и Суворовскую пл.



М 1:5000

Условные обозначения:

— Граница территории объекта культурного наследия

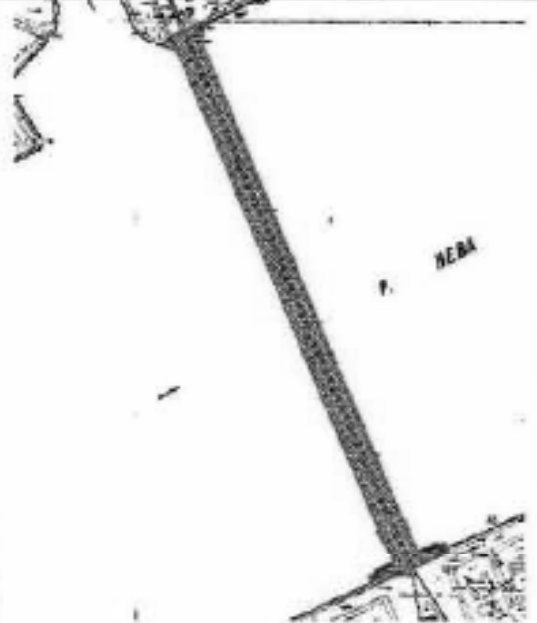


Объекты культурного наследия регионального значения:

■ Здания и сооружения

Примечание:

Граница между мостом и набережной принимается по деформационному шву между открытием моста и стенкой набережной

**Предмет охраны объекта культурного наследия регионального значения
«Кировский мост»
расположенного по адресу: Санкт-Петербург, Троицкий мост, литера А (через реку Неву)**

№ п/п	Видовая принадлежность предмета охраны	Предмет охраны	Фотофиксация
1	2	3	4
1	Объемно-планировочное и пространственное решение	Исторические габариты, местоположение и конфигурация моста с девятью постоянными пролетами и одним разводным, включая опоры;	
2.	Конструктивная система:	<p>средняя металлическая пятипролетная часть моста (местоположение, конфигурация, габариты): сочетание консольно-арочных и консольно-балочных ферм;</p> <p>металлический пролёт – трехшарнирные арочные клепаные решетчатые фермы с консолями, выступающими в противоположные стороны за пределы среднего пролёта;</p>	 

боковые пролёты средней (пятипролетной) части моста – фермы консольно-балочной системы;



разводной пролет (местоположение, конфигурация, габариты) – однокрылый металлический цельносварной пролет;



правый берег – трехпролетная каменная аркада (местоположение, конфигурация, габариты) бесшарнирные каменные своды на свайном основании, облицовка, парапет – розовый гранит;



левый берег – стационарный пролет (местоположение, конфигурация, габариты) со сталежелезобетонным пролетным строением: железобетонные балки — фальшарки коробчатого сечения с криволинейным очертанием нижнего пояса, имитирующем прочное каменное пролетное строение, облицовка – розовый гранит; левобережный устой – местоположение, конфигурация (прямоугольный в плане), габариты, материал облицовки (розовый гранит); правобережный устой – местоположение, конфигурация (прямоугольный в плане), габариты, материал облицовки (розовый гранит);



быки – местоположение, конфигурация (включая ледорезы с верхней стороны), габариты, материал облицовки (гранитное основание, металлический каркас), декоративное оформление;



пешеходные спуски с левой стороны с внешними стенками – местоположение, конфигурация (включая конфигурацию гранитных блоков парапета), габариты (включая габариты лестниц, гранитных блоков парапета, вертикальные отметки тротуара моста и нижних площадок спусков), материал ступеней и настила площадок спусков (розовый гранит), габариты.



3
Архитектурно-художественное решение:

перильное ограждение моста (местоположение, конфигурация, габариты, рисунок звеньев): на постоянных пролетах – чугунное перильное ограждение индивидуального художественного литья, на разводном пролёте – металлические решетки;



на левобережном пролёте и каменной аркаде перильное ограждение завершается гранитными парапетами и обелисками со стороны Суворовской площади (габариты, местоположение, конфигурация, материал (гранит), декор: ростры кораблей из патинированной бронзы, поддерживающие круглые светильники, фигуры двуглавых орлов с распростертыми крыльями; две мемориальные доски бронзовые;



16 больших канделябров (с тремя плафонами) и 24 малых канделябра (с одним плафоном) местоположение, габариты, конфигурация, декоративное оформление;

опоры контактной сети: местоположение, габариты, конфигурация, декоративное оформление;



Фотографическое изображение объекта культурного
наследия регионального значения
«Кировский мост»,

расположенного по адресу: Санкт-Петербург, Санкт-Петербург, Кировский мост, литера А
(согласно приказу Министерства культуры Российской Федерации от 10.11.2017 № 122664-р:
Санкт-Петербург, через реку Неву), на момент утверждения охранного обязательства



1. Вид на мост со стороны верхового фасада



2. Крайние пролеты моста. Вид со стороны верхового фасада



3. Вид на обелиски при вьезде на мост



4. Вид на поверхность моста



5. Вид на фонари-торшеры, опоры контактной сети, перильное ограждение



6. Решетка перильного ограждения (фрагмент)



7. Решетка перильного ограждения (фрагмент)



8,9. Фонари-торшеры, решетка перильного ограждения



10. Каменная аркада моста. Вид со стороны низового фасада



11. Средняя пятипролетная часть моста – металлическая ферма арочно-консольной системы с криволинейным нижним поясом. Вид со стороны низового фасада.



12. Мемориальная доска

Приложение № 6 к Акту по результатам государственной историко-культурной экспертизы проектной документации на проведение работ по сохранению объекта культурного наследия федерального значения «Набережная» по адресу: Санкт-Петербург, Дворцовая наб. – левый берег р. Невы, от Троицкого моста до Дворцового моста, объекта культурного наследия федерального значения «Спуски лестничные» по адресу: Санкт-Петербург, Дворцовая наб. – левый берег р. Невы, от Троицкого моста до Дворцового моста, входящих в состав объекта культурного наследия федерального значения «Набережная Дворцовая» по адресу: Санкт-Петербург, участок набережной реки Невы «Прачечный мост-Верх. Лебяжий мост», участок набережной реки Невы «Верх. Лебяжий мост-Троицкий мост», участок набережной реки Невы «Троицкий мост-Эрмитажный мост», участок набережной реки Невы «Эрмитажный мост-Дворцовый мост», объекта культурного наследия регионального значения «Кировский мост» по адресу: Санкт-Петербург, через реку Неву, и объекта культурного наследия регионального значения «Кировский мост» по адресу: Санкт-Петербург, через реку Неву: «Работы по сохранению объекта культурного наследия федерального значения «Набережная Дворцовая», расположенного по адресу: г. Санкт-Петербург, Дворцовая наб. – левый берег р. Невы от Троицкого моста до Дворцового моста, и работы по сохранению объекта культурного наследия регионального значения «Кировский мост», расположенного по адресу: через реку Неву, соединяет Суворовскую площадь и Троицкую площадь (приспособление для современных условий (прокладка кабеля, установка оборудования на существующих опорах)», шифр: ПД-01-05/2023, разработанной ООО «Г.О.С.» в 2023 году

**Копия паспорта объекта культурного наследия федерального значения
«Набережная Дворцовая» от 17.10.2022 г.; копия паспорта объекта
культурного наследия регионального значения «Кировский мост» от
27.11.2018 г.**

Утверждено
приказом Министерства культуры
Российской Федерации
от 2 июля 2015 г. № 1906

Экземпляр № 1

781620568110006

Регистрационный номер объекта культурного наследия в едином государственном реестре объектов культурного наследия (памятников истории и культуры) народов Российской Федерации

**ПАСПОРТ
ОБЪЕКТА КУЛЬТУРНОГО НАСЛЕДИЯ**

Фотографическое изображение объекта культурного наследия, за исключением отдельных объектов археологического наследия, фотографическое изображение которых вносится на основании решения соответствующего органа охраны объектов культурного наследия



22.03.2016
Дата съемки (число, месяц, год)

1. Сведения о наименовании объекта культурного наследия

Набережная Дворцовая

2. Сведения о времени возникновения или дате создания объекта культурного наследия, датах основных изменений (перестроек) данного объекта и (или) датах связанных с ним исторических событий

1763-1773 гг.

3. Сведения о категории историко-культурного значения объекта культурного наследия

Федерального значения	Регионального значения	Местного (муниципального значения)
+		

4. Сведения о виде объекта культурного наследия

Памятник	Ансамбль	Достопримечательное место
	+	

5. Номер и дата принятия органом государственной власти решения о включении объекта культурного наследия в единый государственный реестр объектов культурного наследия (памятников истории и культуры) народов Российской Федерации

- | |
|--|
| <ul style="list-style-type: none"> • постановление Правительства Российской Федерации «О перечне объектов исторического и культурного наследия федерального (общероссийского) значения, находящихся в г. Санкт-Петербурге» № 527 от 10.07.2001 г. |
|--|

6. Сведения о местонахождении объекта культурного наследия (адрес объекта или при его отсутствии описание местоположения объекта)

Санкт-Петербург, участок набережной реки Невы "Прачечный мост-Верх Лебяжий мост", участок набережной реки Невы "Верх Лебяжий мост-Троицкий мост", участок набережной реки Невы "Троицкий мост-Эрмитажный мост", участок набережной реки Невы "Эрмитажный мост-Дворцовый мост"

7. Сведения о границах территории объекта культурного наследия, включенного в единый государственный реестр объектов культурного наследия (памятников истории и культуры) народов Российской Федерации

- | |
|---|
| <ul style="list-style-type: none"> • план границ территории от 01.06.2007 г. |
|---|

8. Описание предмета охраны объекта культурного наследия

Объемно-пространственное решение: композиционно-видовые связи элементов ансамбля, исторически сложившиеся виды и перспективы обзора элементов ансамбля, включая перспективный вид от Троицкого и Дворцового мостов, перспектива от Петропавловской крепости и стрелки Васильевского острова, вид с акватории реки Невы на Дворцовую набережную; исторические габариты и местоположение; конфигурация в плане; сплошные парапеты, тротуары из каменных блоков, девять лестничных спусков; ландшафтное оформление: рядовые посадки деревьев, видовой состав (липа мелколистная), формовка кроны, шаг посадки. Конструктивная система: стенка набережной; лестничные спуски; отметки настила тротуара набережной и нижних площадок спусков; Объемно-планировочное решение в габаритах исторических подпорных стенок подводных и надводных и проезжей части; Архитектурно-художественное решение: стенка - тип кладки (горизонтальная с уклоном); отделка (от Эрмитажного моста до Дворцового моста) - линейный руст, орнамент, рисунок («чешуя» с отверстиями), вид обработки (высечка), профилированный карниз по верхнему поясу; материал (розовый оvoidальный гранит рапакиви); технология обработки (бучардирование, вырубка); парапет - тип (сплошной), конструкция (из блоков камня), оформление (с плоским цоколем и карнизом со стороны Невы); материал (розовый оvoidальный гранит рапакиви); технология обработки (бучардирование, вырубка); спуски лестничные: исторические габариты, конфигурация, местоположение; объемно-пространственное решение: (полукруглые в плане, двухуровневые: верхний ярус - полукруглая терраса-балкон со скамьей на ножках-консолях (спинка скамьи - парапет террасы-балкона); оформление (филенки на ножках-консолях); две лестницы (по сторонам террасы-балкона) - тип (одномаршевая с поворотом); парапет террасы (сплошной, на торцах - плоский похоль и карниз); парапеты лестниц (сплошные, волоты на крайних блоках), оформление (филенки со стороны воды и на торцах волот); нижний ярус - полукруглая подпорная стенка, площадка со ступенями; материал (розовый оvoidальный гранит рапакиви), технология обработки (бучардирование, вырубка); оформление приыпания парапета лестницы к парапету набережной - каменный блок полукруглой формы; пилоастры (парные) фланжирующие спуски со стороны воды (в месте перехода стенки спуска в стенку набережной), с капителью в виде профилированного карниза и выступающего блока парапета с филёнкой; материал (розовый оvoidальный гранит рапакиви); технология обработки (бучардирование, вырубка); тротуар и площадки спусков - конструкция (из блоков камня), технология обработки (бучардирование); материал (розовый оvoidальный гранит рапакиви); мощение - тип (брусчатка), материал (диабаз от Прачечного моста до Эрмитажного моста, гранит от Эрмитажного моста до Дворцового моста), рисунок; решётки (пристольные) - конструкция (сборные из четырех частей), материал (металл), рисунок, технология обработки (литьё); рамы (причальные кольца) (84 штуки) - местоположение, габариты, материал (металл), технология обработки (ковка); спуск №1, у Летнего сада - кладка стенки нижнего яруса - гладкая; скамья - местоположение, габариты; конструкция (полукруглая на четырех фигурных ножках-консолях); спуск №2, у Мраморного дворца, Дворцовая наб. 6 - оформление террасы-балкона - филёнки на внешней стороне парапета (со стороны воды), центральная филёнка с надписью «1767 года»; оформление стенки нижнего яруса (парные пилоастры с капительями в виде выступа профилированного карниза); скамья - местоположение, габариты; конструкция (полукруглая на пяти фигурных ножках-консолях); спуск №3, Дворцовая наб., 10 - оформление террасы-балкона - филёнки на внешней стороне парапета (со стороны воды), центральная филёнка с надписью «1766 году»; стенка нижнего яруса с центральной филёнкой, парными пилоастрами с капительями в виде выступа профилированного карниза, боковые филёнки фигурные; скамья - местоположение, габариты; конструкция (полукруглая на шести фигурных ножках-консолях); спуск №4, Дворцовая наб., 18 - визуальная связь с Петропавловской крепостью и застройкой Дворцовой наб.; оформление террасы-балкона - филёнки на внешней стороне парапета (со стороны воды), центральная филёнка с надписью «1767 года»; оформление карниза парапета («фронтон» над центральной филёнкой); кладка стенки нижнего яруса - гладкая; скамья - местоположение, габариты; тип (полукруглая на четырех фигурных ножках-консолях, спинка скамьи является парапетом террасы-балкона); спуск №5, Дворцовая, 24 - исторические габариты, конфигурация, местоположение; две лестницы - тип (одномаршевая с поворотом), нижняя площадка со ступенями; парапет верхнего яруса - конфигурация в плане (полукруглый), оформление террасы-балкона - филёнки на внешней стороне парапета (со стороны воды), надпись центральная филёнка с надписью «1766 году»; кладка стенки нижнего яруса - гладкая; скамья - местоположение, габариты; конфигурация (полукруглая на четырех фигурных ножках-консолях); спуск №6, Дворцовая

наб. 32 - оформление террасы-балкона – филленки на внешней стороне парапета (со стороны воды), центральная двойная филленка с надписью «1764 году»; оформление стенки нижнего яруса (центральная филленка, парные пилястры с капителями в виде выступа профилированного карниза, боковые фигурные филленки); скамья - местоположение, габариты; конструкция (полуциркулярная, на шести фигурных ножках-консолах); спуск №7, у Эрмитажного моста, Дворцовая, 34 - исторические габариты, конфигурация, местоположение; две лестницы - тип (одномаршевые с одной тетивой); парапет – форма (локальная), плоский козыль и карниз со стороны воды, оформление (на торцевой тумбе филленки с трех сторон); колесоотбойные столбики (4 штуки) (у гранитного поребрика тротуара) – габариты; скат - уклон, ограждающие столбики (10 штук) с цепями – габариты, рисунок плетения; материал (столбики - розовый оvoidальный гранит рапакви; цепи – металл); мощение – тип (булыжное), рисунок; банкетная стенка – тип (трехступенчатая); спуск № 8, Дворцовая наб., 36-38 - оформление террасы-балкона – филленки на внешней стороне парапета (со стороны воды); оформление стенки нижнего яруса (руст, парные пилястры с капителями в виде выступа профилированного карниза, центральная филленка); скамья - местоположение, габариты, конфигурация; конструкция (полуциркулярная, на четырех фигурных ножках-консолах); спуск №9, перед подъездом Зимнего дворца, Дворцовая, 38 - оформление террасы-балкона – филленки на внешней стороне парапета (со стороны воды); оформление стенки нижнего яруса (руст, парные рустованные пилястры (с капителями в виде выступа профилированного карниза, центральная филленка); скамья - местоположение, габариты, конфигурация (полуциркулярная, на четырех фигурных ножках-консолах).

- Распоряжение КГИОП "Об утверждении предмета охраны объекта культурного наследия федерального значения «Набережная Дворцовая»" № 497-р от 04.12.2018 г.


9. Сведения о наличии зон охраны данного объекта культурного наследия с указанием номера и даты принятия органом государственной власти акта об утверждении указанных зон либо информация о расположении данного объекта культурного наследия в границах зон охраны иного объекта культурного наследия

- Закон Санкт-Петербурга «О границах объединенных зон охраны объектов культурного наследия, расположенных на территории Санкт-Петербурга, режимах использования земель и требованиях к градостроительным регламентам в границах указанных зон» № 820-7 от 19.01.2009 г.

Всего в паспорте листов

4

Уполномоченное должностное лицо органа охраны объектов культурного наследия

Временно исполняющий обязанности заместителя председателя КГИОП		Яковлев Петр Олегович
должность	подпись	инициалы, фамилия



17 . 10 . 2022
 Дата оформления паспорта
 (число, месяц, год)

Утверждено
приказом Министерства культуры
Российской Федерации
от 2 июля 2015 г. № 1906

Экземпляр № 1

781711205420005

Регистрационный номер объекта культурного наследия в едином государственном реестре объектов культурного наследия (памятников истории и культуры) народов Российской Федерации

ПАСПОРТ
ОБЪЕКТА КУЛЬТУРНОГО НАСЛЕДИЯ

Фотографическое изображение объекта культурного наследия, за исключением отдельных объектов археологического наследия, фотографическое изображение которых вносится на основании решения соответствующего органа охраны объектов культурного наследия



16.06.2017
Дата съемки (число, месяц, год)

1. Сведения о наименовании объекта культурного наследия

Кировский мост

2. Сведения о времени возникновения или дате создания объекта культурного наследия, датах основных изменений (перестроек) данного объекта и (или) датах связанных с ним исторических событий

1897-1903 гг.

3. Сведения о категории историко-культурного значения объекта культурного наследия

Федерального значения	Регионального значения	Местного (муниципального значения)
	+	

4. Сведения о виде объекта культурного наследия

Памятник	Ансамбль	Достопримечательное место
+		

5. Номер и дата принятия органом государственной власти решения о включении объекта культурного наследия в единый государственный реестр объектов культурного наследия (памятников истории и культуры) народов Российской Федерации

- | |
|---|
| <ul style="list-style-type: none"> решение Исполнительного комитета Ленинградского городского Совета народных депутатов "О пяти под охрану памятников градостроительства и архитектуры" № 645 от 06.08.1990 г. |
|---|

6. Сведения о местонахождении объекта культурного наследия (адрес объекта или при его отсутствии описание местоположения объекта)

Санкт-Петербург, через реку Неву

7. Сведения о границах территории объекта культурного наследия, включенного в единый государственный реестр объектов культурного наследия (памятников истории и культуры) народов Российской Федерации

- | |
|---|
| <ul style="list-style-type: none"> План границ территории от 24.01.2008 г. |
|---|

8. Описание предмета охраны объекта культурного наследия

Объемно-планировочное и пространственное решение: исторические габариты, местоположение и конфигурация моста с левым постоянными пролетами и одним разводным, включая опоры; Конструктивная система: средняя металлическая пятипролетная часть моста (местоположение, конфигурация, габариты): сочетание консольно-арочных и консольно-балочных ферм; металлический пролет – трехшарнирные арочные клепаные решетчатые фермы с консолями, выступающими в противоположные стороны за пределы среднего пролета; боковые пролеты средней (пятипролетной) части моста – фермы консольно-балочной системы; разводной пролет (местоположение, конфигурация, габариты) – однокрылый металлический цельносварный пролет; правый берег – трехпролетная каменная аркада (местоположение, конфигурация, габариты) бесшарнирные каменные своды на свайном основании, облицовка, парапет – розовый гранит; левый берег – стационарный пролет (местоположение, конфигурация, габариты) со сталежелезобетонным пролетным строением: железобетонные балки – фальшарки коробчатого сечения с криволинейным очертанием нижнего пояса, имитирующем арочное каменное пролетное строение, облицовка – розовый гранит; левобережный устой – местоположение, конфигурация (прямоугольный в плане), габариты, материал облицовки (розовый гранит); правобережный устой – местоположение, конфигурация (прямоугольный в плане), габариты, материал облицовки (розовый гранит); быки – местоположение, конфигурация (включая ледорезы с верховой стороны), габариты, материал облицовки (гранитное основание, металлический каркас), декоративное оформление; пешеходные спуски с левой стороны с внешними стенками – местоположение, конфигурация (включая конфигурацию гранитных блоков парапета), габариты (включая габариты лестниц, гранитных блоков парапета, вертикальные отметки тротуара моста и нижних площадок спусков), материал ступеней и настила площадок спусков (розовый гранит), габариты. Архитектурно-художественное решение: перильное ограждение моста (местоположение, конфигурация, габариты, рисунок звеньев); на постоянных пролетах чугунное перильное ограждение индивидуального художественного литья, на разводном пролете – металлические решетки; на левобережном пролете и каменной аркаде перильное ограждение завершается гранитными парапетами и обелисками со стороны Суворовской площади (габариты, местоположение, конфигурация, материал (гранит), декор: роостры кораблей из патинированной бронзы, поддерживающие круглые светильники, фигуры двуглавых орлов с распростертыми крыльями; две мемориальные доски бронзовые; 16 больших канделябров (с тремя плафонами) и 24 малых канделябра (с одним плафоном) местоположение, габариты, конфигурация, декоративное оформление; опоры контактной сети: местоположение, габариты, конфигурация, декоративное оформление;

- Распоряжение КГИОП "Об утверждении предмета охраны объекта культурного наследия регионального значения «Кировский мост» № 111-р от 15.03.2018 г.

9. Сведения о наличии зон охраны данного объекта культурного наследия с указанием номера и даты принятия органом государственной власти акта об утверждении указанных зон либо информация о расположении данного объекта культурного наследия в границах зон охраны иного объекта культурного наследия

- закон Санкт-Петербурга «О границах объединенных зон охраны объектов культурного наследия, расположенных на территории Санкт-Петербурга, режимах использования земель и требованиях к градостроительным регламентам в границах указанных зон» № 820-7 от 19.01.2009 г.

Всего в паспорте листов

4

Уполномоченное должностное лицо органа охраны объектов культурного наследия

Заместитель председателя - начальник Управления организационного обеспечения, популяризации и государственного учета объектов культурного наследия		Г.Р. Аганова
должность	подпись	инициалы, фамилия



27 . 11 . 2010

Дата оформления паспорта
(число, месяц, год)

Приложение № 7 к Акту по результатам государственной историко-культурной экспертизы проектной документации на проведение работ по сохранению объекта культурного наследия федерального значения «Набережная» по адресу: Санкт-Петербург, Дворцовая наб. – левый берег р. Невы, от Троицкого моста до Дворцового моста, объекта культурного наследия федерального значения «Спуски лестничные» по адресу: Санкт-Петербург, Дворцовая наб. – левый берег р. Невы, от Троицкого моста до Дворцового моста, входящих в состав объекта культурного наследия федерального значения «Набережная Дворцовая» по адресу: Санкт-Петербург, участок набережной реки Невы «Прачечный мост-Верх. Лебяжий мост», участок набережной реки Невы «Верх. Лебяжий мост-Троицкий мост», участок набережной реки Невы «Троицкий мост-Эрмитажный мост», участок набережной реки Невы «Эрмитажный мост-Дворцовый мост», объекта культурного наследия регионального значения «Кировский мост» по адресу: Санкт-Петербург, через реку Неву, и объекта культурного наследия регионального значения «Кировский мост» по адресу: Санкт-Петербург, через реку Неву: «Работы по сохранению объекта культурного наследия федерального значения «Набережная Дворцовая», расположенного по адресу: г. Санкт-Петербург, Дворцовая наб. – левый берег р. Невы от Троицкого моста до Дворцового моста, и работы по сохранению объекта культурного наследия регионального значения «Кировский мост», расположенного по адресу: через реку Неву, соединяет Суворовскую площадь и Троицкую площадь (приспособление для современных условий (прокладка кабеля, установка оборудования на существующих опорах)», шифр: ПД-01-05/2023, разработанной ООО «Г.О.С.» в 2023 году

**Копия технического паспорта на сооружение Троицкий мост по адресу:
Санкт-Петербург, Троицкий мост, литера А, составленного филиалом ГУП
«ГУИОН» – ПИБ Центрального района по состоянию на 15.12.2010 г.**

ГОСУДАРСТВЕННОЕ УНИТАРНОЕ ПРЕДПРИЯТИЕ
 "ГОРОДСКОЕ УПРАВЛЕНИЕ ИНВЕНТАРИЗАЦИИ
 И ОЦЕНКИ НЕДВИЖИМОСТИ"

Филиал ГУП "ГУИОН" проектно-инвентаризационное бюро Центрального района

ТЕХНИЧЕСКИЙ ПАСПОРТ

на сооружение **Троицкий мост**

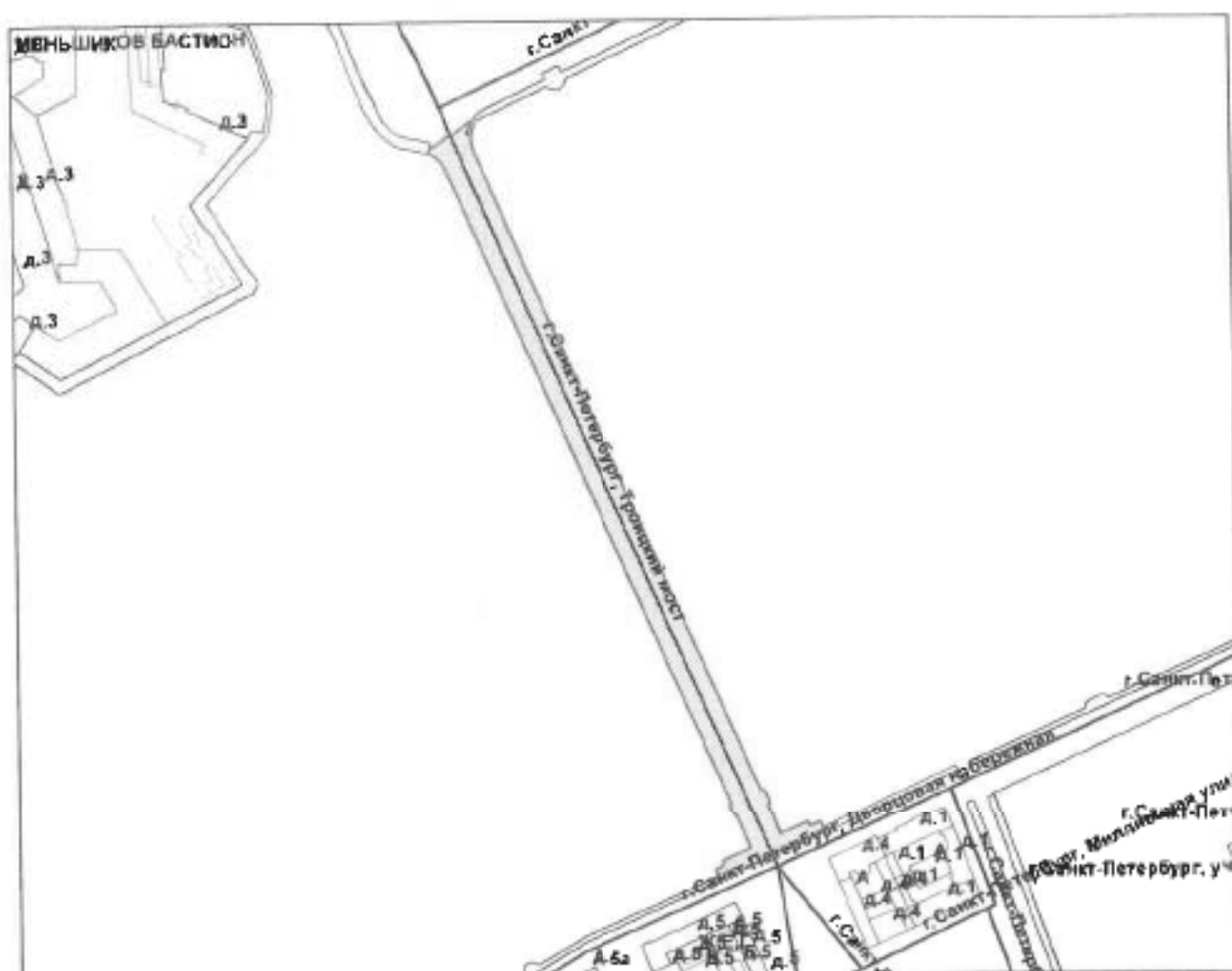
*(наименование объекта и инвентарный номер 20018 указаны по данным
 СПб ГУП "Мостотрест")*

район	<u>Центральный</u>
город (пос.)	<u>г.Санкт-Петербург</u>
улица (пер.)	<u>Троицкий мост, литера А</u>

Квартал №
 Инвентарный № 16/01-3084

Санкт-Петербург
 2010

I. Ситуационный план участка



Масштаб 1:5000

Экспликация к ситуационному плану участка

Литера по плану	Наименование объекта	Площадь застройки
А	Троицкий мост	14921.0

II. Сведения о земельном участке

Площадь по документам: нет

Документ: Договор аренды земельного участка не представлен.
Срок действия: -

III. План сооружения

Смотри приложение №1

IV. Разрез сооружения

Смотри приложение №2

VI. Описание конструктивных элементов сооружения и определение износа

Назначение: Нежилое

Год постройки: 1903, год реконструкции 2003

Акт приемки в эксплуатацию: Государственной приемочной комиссии о приемке в эксплуатацию законченного строительством объекта утвержденный от 14 августа 2003г.

№ п/п	Наименование конструктивных элементов	Описание конструктивных элементов (материал, конструкция, отделка и проч.)	Техническое состояние (осадки, трещины, гилье и т.п)	Удельный вес по табл.	Попр. к уд. весу в %	Удельный вес с погр.	Износ в %	Проц. износа к строению
1	2	3	4	5	6	7	8	9
1	Опоры	Деревянные и железобетонные сваи; кессонные из бутового камня с облицовкой гранитом	видимых дефектов нет	40	-	40	30	12.0
2	пролетные строения	Металлическая балка со сплошной стенкой	Незначительная ржавчина, трещины	45	-	45	30	13.5
3	проезжая часть	Железобетонная плита в составе пролетных строений; асфальтобетонное покрытие	Выбоины и трещины в покрытии	8	-	8	35	2.8
4	колуны и укрепления	есть	незначительные трещины	7	-	7	30	2.1
Итого:				100		100		30.4

Износ: 30%

VII. Исчисление площадей и объемов сооружения

Наименование сооружения и его частей	Формулы подсчета площадей по наружному обмеру	Площадь, кв.м	Высота, м	Объем, куб.м
Троицкий мост		14921.0		

VIII. Исчисление восстановительной и действительной стоимости сооружения

Литера по плану	Наименование сооружения и его частей	№ сборника	№ таблицы	Стоимость по таблице	Поправки к стоимости			Сумма изверителя с поправками	Площадь (кв.м)	Восстановительная стоимость (в ценах 1960 г.)	Процент износа	Действительная стоимость в руб. (в ценах 1960 г.)
					уд. вес	гр. капит.	на условиях записки фундамента					
А	Троицкий мост	12	32 б	455.00	1.00		1.10	500.5	14921	7467961	30	5221573

Приложения:

1. План моста
2. Фасад
3. Поперечный разрез I-I
4. План встроенных помещений
5. Ведомость помещений

« 15 » декабря 2010 г.

« 15 » декабря 2010 г.

« 15 » декабря 2010 г.

Исполнил (Иванова О.А.)

Проверил (Иванов И.)

Начальник (Г.С. Чаузова)



Филиал ГУП «ГУИОН» ПИБ Центрального района
 Ведомость помещений и их площадей
 Приложение к поэтажному плану
 Адрес: г.Санкт-Петербург, Троицкий мост, литера А

Нежилые помещения

Этаж	№ помещения	№ части помещения	Наименование части помещения	Общая площадь, кв. м.	Кроме того, площадь лоджий, балконов, веранд, террас с коэффициентами, кв. м.	Высота, м	Примечание
I этаж (актресоль)	I-H	1	комната	12,7		2,60	
		2	комната	8,5		2,60	
		3	комната	32,0		2,49	
I этаж		4	комната	6,6		2,40	
		5	комната	2,9		2,40	
		6	комната	7,4		2,40	
		7	комната	31,9		2,72	
		8	комната	15,9		4,00	
подземный этаж		9	комната	18,8		4,00	
		10	комната	32,7		2,52	
		11	комната	22,6		4,00	
		12	комната	22,0		4,00	
		13	комната	12,0		4,00	
Итого по помещению I-H:				226,0			
Итого по нежилым помещениям:				226,0			

Итого по строению:

Общая площадь, кв. м: 226,0

Кроме того:

площадь лоджий, балконов,
 веранд, террас с коэффициентами, кв. м: 0,0

необорудованная площадь, кв. м: 0,0

Исполнил:

Миронова О.А. /

Проверил:

Ирина О.И. /

Начальник филиала

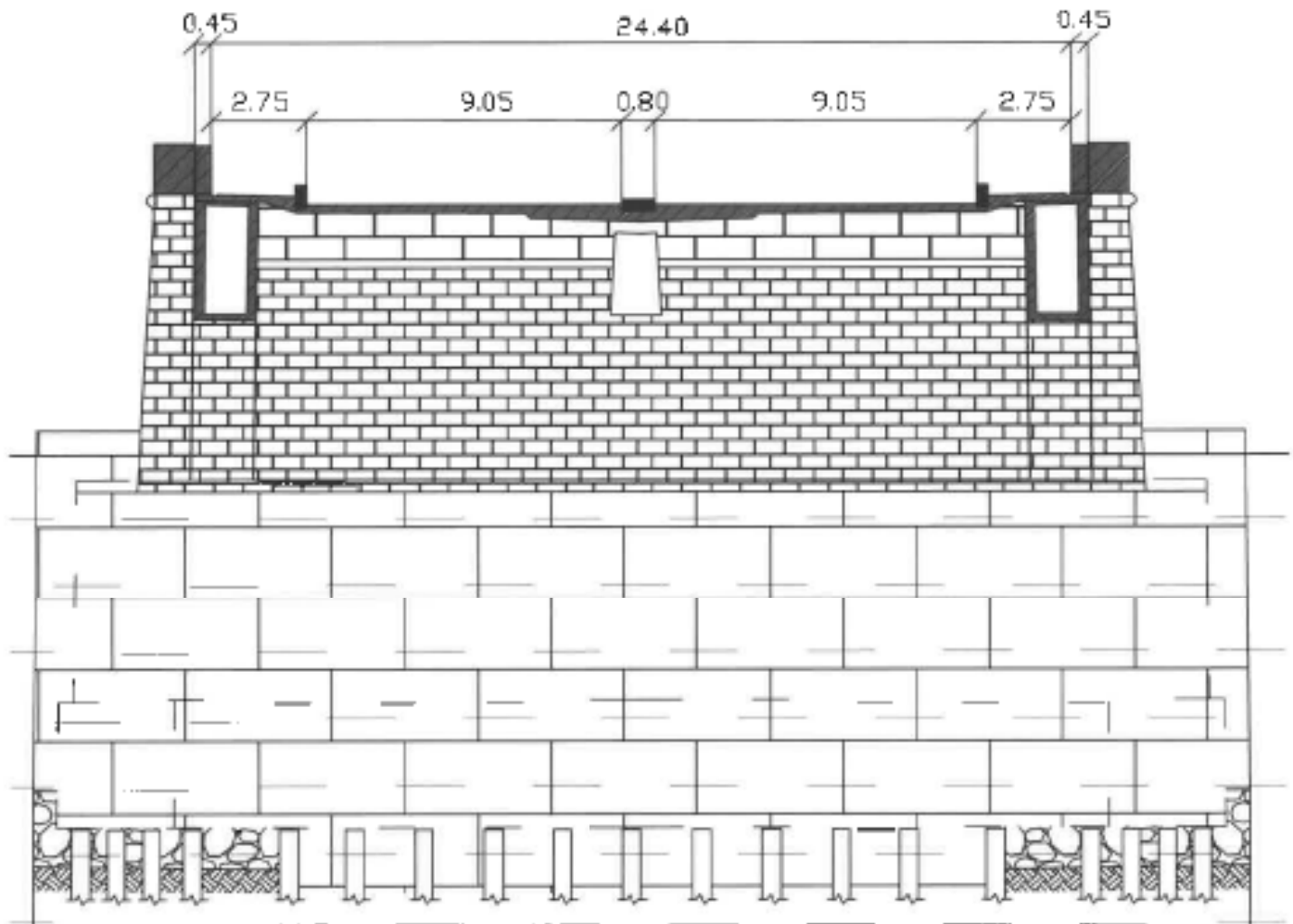
Чаузова /



* 15 * 12 2010 г.


Протокол, протокол,
срок исполнения 6 дней
«22» 12 2010г.
Начальник филиала
ГУИ «УИ» ПИБ Центрального
района Г.С. Чузова

1-1



Филиал ГУП "ГТУИКИНИ" проектно-инженерно-строительное бюро Центрального района г. Санкт-Петербург		Изна. 01-2010
мест 1	г. Санкт-Петербург литейный район	масштаб 1:100
Дата	Должностное лицо	Подпись
15.12.2010 г.	Начальник филиала	Чурбанова
15.12.2010 г.	Исполнитель	Миронин
15.12.2010 г.	Инженер, бригадир	Кулина О.И.

PLAN





	
No. _____ Date _____ Page _____	Title _____ Author _____ Reviewer _____ Approved _____ Date _____

Приложение № 8 к Акту по результатам государственной историко-культурной экспертизы проектной документации на проведение работ по сохранению объекта культурного наследия федерального значения «Набережная» по адресу: Санкт-Петербург, Дворцовая наб. – левый берег р. Невы, от Троицкого моста до Дворцового моста, объекта культурного наследия федерального значения «Спуски лестничные» по адресу: Санкт-Петербург, Дворцовая наб. – левый берег р. Невы, от Троицкого моста до Дворцового моста, входящих в состав объекта культурного наследия федерального значения «Набережная Дворцовая» по адресу: Санкт-Петербург, участок набережной реки Невы «Прачечный мост-Верх. Лебяжий мост», участок набережной реки Невы «Верх. Лебяжий мост-Троицкий мост», участок набережной реки Невы «Троицкий мост-Эрмитажный мост», участок набережной реки Невы «Эрмитажный мост-Дворцовый мост», объекта культурного наследия регионального значения «Кировский мост» по адресу: Санкт-Петербург, через реку Неву, и объекта культурного наследия регионального значения «Кировский мост» по адресу: Санкт-Петербург, через реку Неву: «Работы по сохранению объекта культурного наследия федерального значения «Набережная Дворцовая», расположенного по адресу: г. Санкт-Петербург, Дворцовая наб. – левый берег р. Невы от Троицкого моста до Дворцового моста, и работы по сохранению объекта культурного наследия регионального значения «Кировский мост», расположенного по адресу: через реку Неву, соединяет Суворовскую площадь и Троицкую площадь (приспособление для современных условий (прокладка кабеля, установка оборудования на существующих опорах)», шифр: ПД-01-05/2023, разработанной ООО «Г.О.С.» в 2023 году

Выписки из Единого государственного реестра недвижимости от 02.10.2023 № КУВИ-001/2023-223160528, от 02.10.2023 № КУВИ-001/2023-223165238, от 02.10.2023 № КУВИ-001/2023-223167590

Сведения о характеристиках объекта недвижимости

Раздел 1, Лист 1

Сооружение вид объекта недвижимости			
Лист № 1 раздела 1	Всего листов раздела 1: 2	Всего разделов: 5	Всего листов отчета: 39
02.10.2022г. № КУВН-001/2023-223/60526			
Кадастровый номер:	78:31:0101801:1		
Номер кадастрового квартала:	78:31:0000000		
Дата присвоения кадастрового номера:	09.01.2013		
Ранее присвоенный государственный учетный номер:	Инвентарный номер б.н. Кадастровый номер 78:1018А:0:2		
Местоположение:	Санкт-Петербург, участок набережной реки Невы "Троицкий мост - Зумталинский мост", литера Б		
Площадь:	3283		
Основная характеристика (для сооружения):	тип	значение	единица измерения
	площадь	3283	в квадратных метрах
Назначение:	Нижне сооружение (Набережная)		
Наименование:	Дворцовая набережная		
Количество этажей, в том числе подземных этажей:	1, в том числе подземных 0		
Год ввода в эксплуатацию по завершении строительства:	данные отсутствуют		
Год завершения строительства:	1763		
Кадастровая стоимость, руб.:	113456779.48		
Кадастровые номера иных объектов недвижимости, в пределах которых расположен объект недвижимости:	данные отсутствуют		
Кадастровые номера помещений, машино-мест, расположенных в здании или сооружении:	данные отсутствуют		
Кадастровые номера объектов недвижимости, из которых образован объект недвижимости:	данные отсутствуют		
Кадастровые номера образований объектов недвижимости:	данные отсутствуют		
Сведения о включении объекта недвижимости в состав предприятия как имущественного комплекса:	данные отсутствуют		
Сведения о включении объекта недвижимости в состав единого недвижимого комплекса:	данные отсутствуют		

Лист 2

Сооружение			
вид объекта недвижимости			
Лист № 2 раздела 1	Всего листов раздела 1: 2	Всего разделов: 5	Всего листов отчета: 19
02.10.2023г. № КУВН-001/2023-223160528			
Кадастровый номер:		78:31:0101801:1	
Виды разрешенного использования:		здания отсутствуют	
Сведения о включении объекта недвижимости в реестр объектов культурного наследия:		Является выявленным объектом культурного наследия. 78:1620508130006, представляющего собой историко-культурную ценность. Ансамбль и "Набережная Дворовая", 2018-11-28, 07-19-526/18 решения органов охраны объектов культурного наследия - в отношении объекта недвижимости, являющегося выявленным объектом культурного наследия.	
Сведения о кадастровых инженерах:		36929, обрвоанием части сооружения с кадастровым номером: 78:31:0101801:1, 101, 2021-09-28 36929, обрвоанием части сооружения с кадастровым номером: 78:31:0101801:1, 101, 2021-09-28	
Статус записи об объекте недвижимости:		Сведения об объекте недвижимости имеют статус "актуальные, ранее установленные"	
Особые отметки:		Сведения об ограничениях права на объект недвижимости, обременениях данного объекта, не зарегистрированных в реестре прав, ограничений прав и обременений недвижимого имущества: срок действия не установлен, срок действия не установлен, срок действия не установлен, срок действия не установлен, срок действия не установлен. Сведения, необходимые для заполнения разделов: 6 - Сведения о частях объекта недвижимости; 7 - Перечень помещений, жилищно-мест, расположенных в здании, сооружении; 8 - План размещения помещений, жилищно-места на этаже (планы этажа), отсутствуют.	

Отчет об объекте недвижимости
Сведения о зарегистрированных правах

Раздел 2. Лист 3

Сооружение			
вид объекта недвижимости			
Лист № 1 раздела 2	Всего листов раздела 2: 5	Всего разделов: 5	Всего листов отчета: 39
02.10.2023г. № КУВИ-001/2023-223160528			
Кадастровый номер:		78-31-0101801-1	
1	Правообладатель (правообладатели):	1.1	Санкт-Петербургское государственное бюджетное учреждение "Мостотрест", ИНН: 7806219895
	Сведения о возможности предоставления третьими лицами персональных данных физического лица:	1.1.1	данные отсутствуют
2	Вид, номер, дата и время государственной регистрации права:	2.1	Оперативное управление 78-31-0101801-1-78/042/2017-1 16.06.2017 12:49:48
3	Сведения об осуществлении государственной регистрации сделки, права без необходимого в силу закона согласия третьего лица, органа:	3.1	данные отсутствуют
4	Ограничение прав и обременение объекта недвижимости:		
4.1	вид:		Аренда
	дата государственной регистрации:		31.03.2023 16:12:01
	номер государственной регистрации:		78-31-0101801-1-78/011/2023-54
	срок, на который установлены ограничение прав и обременение объекта недвижимости:		Срок действия с 31.03.2023 по 19.03.2028
	лицо, в пользу которого установлены ограничение прав и обременение объекта недвижимости:		Общество с ограниченной ответственностью "НЕВА ТРЕВЕЛ КОМПАНИ", ИНН: 7801061978
	сведения о возможности предоставления третьими лицами персональных данных физического лица:		данные отсутствуют
	наименование государственной регистрации:		Договор аренды сооружения - набережной, № 03/НА-М198, выдан 20.03.2023, дата государственной регистрации: 31.03.2023, номер государственной регистрации: 78-31-0101801-1-78/011/2023-55
	сведения об осуществлении государственной регистрации сделки, права, ограничение права без необходимого в силу закона согласия третьего лица, органа:		данные отсутствуют
	сведения об управлении залогом и о договоре управления залогом, если такой договор заключен для управления ипотекой:		данные отсутствуют
	сведения о депозитарии, который осуществляет хранение обезличенной документарной складной или электронной складной:		

Создание		
вид объекта недвижимости		
Лист № 2 раздела 2	Всего листов раздела 2: 5	
	Всего разделов: 5	
	Всего листов отчета: 19	
02.10.2023г № КУВМ-001/2023-22160518		
Кадастровый номер: 78.31.0101801.1		
4.2	ведения о внесении изменений или дополнений в регистрационную запись об ипотеке:	
	вид:	Аренда
	дата государственной регистрации:	13.09.2022 11:46:24
	номер государственной регистрации:	78.31.0101801.1-78/011/2022-49
	срок, на который установлены ограничение прав и обременение объекта недвижимости:	Срок действия с 24.08.2022 по 13.08.2027
	лицо, в пользу которого устанавливается ограничение прав и обременение объекта недвижимости:	Общество с ограниченной ответственностью "Лейкер Марш", ИНН: 7811422850
	сведения о возможности предоставления третьим лицам персональных данных физического лица:	данные отсутствуют
	основание государственной регистрации:	Договор аренды государственной-защитной, № 03/ПА-04167, выдан 24.08.2022, дата государственной регистрации: 13.09.2022, номер государственной регистрации: 78.31.0101801.1-78/011/2022-50
	сведения об осуществлении государственной регистрации сделок, права, ограничения права без необходимого в силу закона согласия третьего лица, органа:	данные отсутствуют
	сведения об управлении залогом и с договоре управления залогом, если такой договор заключен для управления ипотекой:	данные отсутствуют
сведения о депозитарии, который осуществляет хранение облигационной документарной закладной или электронной закладной		
ведения о внесении изменений или дополнений в регистрационную запись об ипотеке:		
4.3	вид:	Аренда
	дата государственной регистрации:	08.06.2022 12:35:34
	номер государственной регистрации:	78.31.0101801.1-78/011/2022-47
	срок, на который установлены ограничение прав и обременение объекта недвижимости:	Срок действия с 17.05.2022 по 16.05.2027
	лицо, в пользу которого устанавливается ограничение прав и обременение объекта недвижимости:	Общество с ограниченной ответственностью "Аква-экспурс", ИНН: 7805132789
	сведения о возможности предоставления третьим лицам персональных данных физического лица:	данные отсутствуют

Лист 5

Создание	
из объекта недвижимости	
Лист № 3 раздела 2	Всего листов раздела 1: 5
Всего разделов: 5	
Всего листов отчета: 39	
02.10.2023г. № КУВИ-001/2023-223160528	
Кадастровый номер:	78:31:0101801:1
основание государственной регистрации:	Договор аренды сооружения - набережной, № 03/НА-М152, выдан 17.05.2022
сведения об осуществлении государственной регистрации сделки, права, ограничения права без необходимого в силу закона согласия третьего лица, органа:	данные отсутствуют
сведения об управлении залогом в о договоре управления залогом, если такой договор заключен для управления ипотекой:	данные отсутствуют
сведения о депозитарии, который осуществляет хранение облигационной документальной закладной или электронной закладной:	
сведения о внесении изменений или дополнений в регистрационную запись об ипотеке:	
4.4 вид:	Аренда
дата государственной регистрации:	12.04.2019 11:25:23
номер государственной регистрации:	78:31:0101801:1-78/038/2019-15
срок, на который установлены ограничение прав и обременение объекта недвижимости:	Срок действия с 12.04.2019 с 12.04.2019 на 5 лет
лицо, в пользу которого установлены ограничение прав и обременение объекта недвижимости:	Общество с ограниченной ответственностью "СПБ НЕВА", ИНН: 7610125839
сведения о возможности предоставления третьим лицам персональных данных физического лица:	данные отсутствуют
основание государственной регистрации:	Договор аренды сооружения - набережной, № 03/НА-М36, выдан 25.03.2019, дата государственной регистрации: 12.04.2019, номер государственной регистрации: 78:31:0101801:1-78/038/2019-14 Дополнительное соглашение к договору аренды сооружения-набережной от 15.03.2019 №03/НА-М36, № 1, выдан 27.03.2020
сведения об осуществлении государственной регистрации сделки, права, ограничения права без необходимого в силу закона согласия третьего лица, органа:	данные отсутствуют
сведения об управлении залогом в о договоре управления залогом, если такой договор заключен для управления ипотекой:	данные отсутствуют

Лист 6

Созужение			
вид объекта недвижимости			
Лист № 4 раздела 2	Всего листов раздела 2: 5	Всего разделов: 5	Всего листов отчета: 39
02.10.2023г. № КУВН-001/2023-223160528			
Кадастровый номер:		78-31-0101801-1	
	сведения о депозитарии, который осуществляет хранение обезличивающей документальной закладной или электронной закладной;		
	ведника о жестких изъятиях или дополнений в регистрационную запись об ипотеке;		
1	Правообладатель (правообладатели):	1.1	Санкт-Петербург
	Сведения о возможности предоставления третьим лицам персональных данных физического лица:	1.2.1	данные отсутствуют
2	Вид, номер, дата и время государственной регистрации права:	2.1	Собственность 78-78-01/0440/2009-575 31.08.2009 00:00:00
3	Сведения об осуществлении государственной регистрации сделки, права без необходимого в силу закона согласия третьего лица, органа:	3.1	данные отсутствуют
4	Ограничение прав и обременение объекта недвижимости:		
4.1	вид:	Прочие ограничения прав и обременения объекта недвижимости	
	дата государственной регистрации:	31.08.2009 00:00:00	
	номер государственной регистрации:	78-78-01/0514/2009-556	
	срок, на который установлены ограничение прав и обременение объекта недвижимости:	данные отсутствуют	
	лицо, в пользу которого установлены ограничение прав и обременение объекта недвижимости:	публичный	
	сведения о возможности предоставления третьим лицам персональных данных физического лица:	данные отсутствуют	
	основание государственной регистрации:	Постановление "О перечне объектов исторического и культурного наследия федерального (общероссийского) значения, находящихся в г. Санкт-Петербурге", № 527, выдан 10.07.2001	
	сведения об осуществлении государственной регистрации сделки, права, ограничения права без необходимого в силу закона согласия третьего лица, органа:	данные отсутствуют	
	сведения об управлении залогом и о договоре управления залогом, если такой договор заключен для управления ипотекой:	данные отсутствуют	

Лист 7

Содержание			
вд объекта недвижимости			
Лист № 1 раздела 7	Всего листов раздела 7.3	Всего разделов 7	Всего листов учета 7.9
02 10 10/17- МКУВН/001/033-231160321			
Кадстровый номер:		76 31 0101601 1	
	сведения о депозитарии, который осуществляет хранение обезличенной документарной облигацией или электронной облигацией;		
5	Договоры участия в долевом строительстве	не зарегистрировано	
6	Заявления в судебном порядке права требования	данные отсутствуют	
7	Сведения о возможности предоставления третьим лицам персональных данных физического лица	данные отсутствуют	
8	Сведения о возмещении в отношении заложенного права	данные отсутствуют	
9	Сведения о наличии решений об изъятии объекта недвижимости для государственных и муниципальных нужд	данные отсутствуют	
10	Сведения о невозможности государственной регистрации без личного участия правообладателя или его законного представителя	данные отсутствуют	
11	Повороты и сведения о наличии поступивших, но не рассмотренных заявлений о проведении государственной регистрации прав (перехода, прекращения права), ограничения права или обременения объекта недвижимости, сделки в отношении объекта недвижимости	отсутствуют	

Отчет об объекте недвижимости
 Описание местоположения объекта недвижимости

Сооружение

вид объекта недвижимости

Лист № 1 раздела 5	Всего листов раздела 5: 1	Всего разделов: 5	Всего листов отчета: 39
02.10.2023г. № КУВИ-001/2023-223160528			
Кадастровый номер:		78:31:0101801:1	

Схема расположения объекта недвижимости (части объекта недвижимости) на земельном участке(ах)



Масштаб 1:4000

Условные обозначения

Раздел 5.1 Лист 9

Отчет об объекте недвижимости
Описание местоположения объекта недвижимости

Содержание			
вид объекта недвижимости			
Лист № 1 раздела 5.1	Всего листов раздела 5 1: 15	Всего разделов: 5	Всего листов отчета: 39
02.10.2019г. № КУВН-001/2021-213100528			
Кадастровый номер:		78:31:0101801:1	

1. Сведения о координатах характерных точек контура объекта недвижимости

Номер точки	Координаты, м		Радиус, м	Средняя квадратическая погрешность определения координат характерных точек контура, м	Глубина, высота, м			
	X	Y			Н1	Н2		
	1	2			3	4	5	6
1	95044.58	1:3780.57	-	0.1	данные	данные	отсутствуют	отсутствуют
2	95046.28	1:3782.89	-	0.1	данные	данные	отсутствуют	отсутствуют
3	95046.07	1:3783.04	-	0.1	данные	данные	отсутствуют	отсутствуют
4	95081.68	1:3831.58	-	0.1	данные	данные	отсутствуют	отсутствуют
5	95083.87	1:3832.23	-	0.1	данные	данные	отсутствуют	отсутствуют
6	95086.22	1:3832.15	-	0.1	данные	данные	отсутствуют	отсутствуют
7	95088.4	1:3832.84	-	0.1	данные	данные	отсутствуют	отсутствуют
8	95091.26	1:3836.7	-	0.1	данные	данные	отсутствуют	отсутствуют
9	95091.82	1:3838.75	-	0.1	данные	данные	отсутствуют	отсутствуют
10	95091.58	1:3839.84	-	0.1	данные	данные	отсутствуют	отсутствуют
11	95090.68	1:3842.06	-	0.1	данные	данные	отсутствуют	отсутствуют
12	95091.1	1:3844.3	-	0.1	данные	данные	отсутствуют	отсутствуют

Лист 10

Сооружение							
на объект недвижимости							
Лист № 2 раздела 5.1		Всего листов раздела 5.1: 15		Всего разделов: 5		Всего листов отчета: 39	
02.10.2023г. № ЕУВН-001/2023-2/3160528							
Кадастровый номер:				78:31:0101801.1			
13	95091.28	113844.64	-	0.1	Данные	Данные	Данные
14	95121.79	113885.87	-	0.1	Данные	Данные	Данные
15	95155.6	113943.58	-	0.1	Данные	Данные	Данные
16	95155.72	113943.5	-	0.1	Данные	Данные	Данные
17	95157.46	113944.07	-	0.1	Данные	Данные	Данные
18	95158.84	113944.06	-	0.1	Данные	Данные	Данные
19	95161.32	113944.61	-	0.1	Данные	Данные	Данные
20	95162.42	113945.71	-	0.1	Данные	Данные	Данные
21	95164.92	113949.43	-	0.1	Данные	Данные	Данные
22	95165.07	113961.56	-	0.1	Данные	Данные	Данные
23	95164.62	113963.16	-	0.1	Данные	Данные	Данные
24	95163.54	113965.03	-	0.1	Данные	Данные	Данные
25	95163.44	113966.02	-	0.1	Данные	Данные	Данные
26	95163.66	113966.92	-	0.1	Данные	Данные	Данные
27	95224.26	114069.67	-	0.1	Данные	Данные	Данные
28	95225.5	114080.54	-	0.1	Данные	Данные	Данные
29	95226.8	114080.81	-	0.1	Данные	Данные	Данные

Составление виза объекта недвижимости							
Лист № 3 раздела 5.1		Всего листов раздела 5.1: 15		Всего разделов: 5		Всего листов отчета: 19	
02.10.2023г. № КУВИ-001/2023-22316052В							
Кадастровый номер:				78:31:0101801:1			
30	95227.68	114060.85	-	0.1	данные	данные	отсутствуют
31	95229	114061.06	-	0.1	данные	данные	отсутствуют
32	95230.83	114061.67	-	0.1	данные	данные	отсутствуют
33	95233.38	114065.95	-	0.1	данные	данные	отсутствуют
34	95233.28	114069.02	-	0.1	данные	данные	отсутствуют
35	95232.28	114071.11	-	0.1	данные	данные	отсутствуют
36	95232.25	114073.01	-	0.1	данные	данные	отсутствуют
37	95232.37	114073.46	-	0.1	данные	данные	отсутствуют
38	95292.34	114175.23	-	0.1	данные	данные	отсутствуют
39	95293.67	114175.91	-	0.1	данные	данные	отсутствуют
40	95296.77	114176.08	-	0.1	данные	данные	отсутствуют
41	95296.78	114176.86	-	0.1	данные	данные	отсутствуют
42	95299.41	114177.28	-	0.1	данные	данные	отсутствуют
43	95301.76	114181.36	-	0.1	данные	данные	отсутствуют
44	95301.77	114183.43	-	0.1	данные	данные	отсутствуют
45	95301.35	114185.04	-	0.1	данные	данные	отсутствуют
46	95300.32	114187.81	-	0.1	данные	данные	отсутствуют

Лист 12

Состояние							
вид объекта недвижимости							
Лист № 4 раздела 5.1		Всего листов раздела 5.1: 15		Всего разделов: 5		Всего листов отчета: 39	
01 10 2029г. № КУВН-001/2023-22160528							
Кадстровый номер:				78.31.0101801.1			
47	95300.7	114189.38	-		0.1	данные отсутствуют	данные отсутствуют
48	95363.79	114296.01	-		0.1	данные отсутствуют	данные отсутствуют
49	95365	114296.44	-		0.1	данные отсутствуют	данные отсутствуют
50	95366.67	114296.34	-		0.1	данные отсутствуют	данные отсутствуют
51	95368.67	114296.7	-		0.1	данные отсутствуют	данные отсутствуют
52	95370.15	114297.64	-		0.1	данные отсутствуют	данные отсутствуют
53	95372.65	114301.8	-		0.1	данные отсутствуют	данные отсутствуют
54	95372.71	114303.63	-		0.1	данные отсутствуют	данные отсутствуют
55	95372.27	114303.25	-		0.1	данные отсутствуют	данные отсутствуют
56	95371.38	114306.57	-		0.1	данные отсутствуют	данные отсутствуют
57	95371.33	114308.54	-		0.1	данные отсутствуют	данные отсутствуют
58	95371.43	114308.93	-		0.1	данные отсутствуют	данные отсутствуют
59	95389.44	114339.37	-		0.1	данные отсутствуют	данные отсутствуют
60	95414.11	114393.07	-		0.1	данные отсутствуют	данные отсутствуют
61	95434.92	114440.64	-		0.1	данные отсутствуют	данные отсутствуют
62	95434.33	114440.9	-		0.1	данные отсутствуют	данные отсутствуют
63	95422.23	114412.99	-		0.1	данные отсутствуют	данные отсутствуют

Лист 13

Сооружение						
вид объекта недвижимости						
Лист № 5 раздела 5.1	Всего листов раздела 5.1: 15		Всего разделов: 5	Всего листов отчета: 39		
02.10.2023г. № ГУВИ-001/2023-223160528						
Кадастровый номер:			78.31.0101801.1			
64	95388.79	114339.89	-	0.1	данные отсутствуют	данные отсутствуют
65	95370.98	114309.8	-	0.1	данные отсутствуют	данные отсутствуют
66	95370.56	114308.94	-	0.1	данные отсутствуют	данные отсутствуют
67	95370.4	114308.99	-	0.1	данные отсутствуют	данные отсутствуют
68	95370.23	114307.55	-	0.1	данные отсутствуют	данные отсутствуют
69	95370.6	114306	-	0.1	данные отсутствуют	данные отсутствуют
70	95371.7	114303.63	-	0.1	данные отсутствуют	данные отсутствуют
71	95371.75	114301.61	-	0.1	данные отсутствуют	данные отсутствуют
72	95369.73	114298.58	-	0.1	данные отсутствуют	данные отсутствуют
73	95366.85	114297.51	-	0.1	данные отсутствуют	данные отсутствуют
74	95365.27	114297.55	-	0.1	данные отсутствуют	данные отсутствуют
75	95363.91	114297.14	-	0.1	данные отсутствуют	данные отсутствуют
76	95362.83	114296.22	-	0.1	данные отсутствуют	данные отсутствуют
77	95362.97	114296.11	-	0.1	данные отсутствуют	данные отсутствуют
78	95362.36	114295.34	-	0.1	данные отсутствуют	данные отсутствуют
79	95299.94	114189.77	-	0.1	данные отсутствуют	данные отсутствуют
80	95299.62	114188.78	-	0.1	данные отсутствуют	данные отсутствуют

Лист 14

Сооружение							
вид объекта недвижимости							
Лист № браздета 5.1		Всего листов раздела 5.1: 15		Всего разделов: 5		Всего листов учета: 39	
02.10.2023г. № КУВИ-001/2023-223160528							
Кадастровый номер:				78.31.0101801.1			
81	95299.48	114188.83	-	0.1	данные отсутствуют	данные отсутствуют	
82	95299.34	114186.81	-	0.1	данные отсутствуют	данные отсутствуют	
83	95900.04	114185.13	-	0.1	данные отсутствуют	данные отсутствуют	
84	95900.72	114182.98	-	0.1	данные отсутствуют	данные отсутствуют	
85	95900.59	114181.15	-	0.1	данные отсутствуют	данные отсутствуют	
86	91298.9	114178.23	-	0.1	данные отсутствуют	данные отсутствуют	
87	95297.41	114177.47	-	0.1	данные отсутствуют	данные отсутствуют	
88	95294.81	114177.24	-	0.1	данные отсутствуют	данные отсутствуют	
89	95293.53	114177.08	-	0.1	данные отсутствуют	данные отсутствуют	
90	95292.32	114176.46	-	0.1	данные отсутствуют	данные отсутствуют	
91	95291.81	114176	-	0.1	данные отсутствуют	данные отсутствуют	
92	95291.94	114175.9	-	0.1	данные отсутствуют	данные отсутствуют	
93	95291.18	114175.13	-	0.1	данные отсутствуют	данные отсутствуют	
94	95231.68	114074.38	-	0.1	данные отсутствуют	данные отсутствуют	
95	95231.38	114073.41	-	0.1	данные отсутствуют	данные отсутствуют	
96	95231.17	114073.46	-	0.1	данные отсутствуют	данные отсутствуют	
97	95231.02	114072.43	-	0.1	данные отсутствуют	данные отсутствуют	

Сооружение						
вид объекта недвижимости						
Лист № 7 раздела 5.1		Всего листов раздела 5.1: 15		Всего разделов: 5		Всего листов отчета: 39
02.10.2023г. № БУВН-001/2023-223160528						
Кадастровый номер:				78:31:0101801:1		
98	95231.32	114070.76	-	0.1	данные	данные
99	95232.29	114068.66	-	0.1	данные	данные
100	95232.35	114066.27	-	0.1	данные	данные
101	95230.47	114062.80	-	0.1	данные	данные
102	95228.71	114062.12	-	0.1	данные	данные
103	95226.43	114061.96	-	0.1	данные	данные
104	95225.03	114061.03	-	0.1	данные	данные
105	95223.56	114060.55	-	0.1	данные	данные
106	95223.67	114060.44	-	0.1	данные	данные
107	95222.96	114059.64	-	0.1	данные	данные
108	95162.92	113957.97	-	0.1	данные	данные
109	95162.61	113957	-	0.1	данные	данные
110	95162.41	113957.04	-	0.1	данные	данные
111	95162.31	113955.63	-	0.1	данные	данные
112	95162.68	113954.28	-	0.1	данные	данные
113	95163.64	113952.27	-	0.1	данные	данные
114	95163.99	113950.1	-	0.1	данные	данные

Сооружение									
вид объекта недвижимости									
Лист № 8 раздела 5.1		Всего листов раздела 5.1: 15			Всего разделов: 5		Всего листов отчета: 39		
02.10.2023г. № КУВН-001/2023-223160528									
Кадастровый номер: 78:31:0101801:1									
115	95161.83	113946.5	-	0.1	данные	данные	отсутствуют	отсутствуют	отсутствуют
116	95160.27	113945.8	-	0.1	данные	данные	отсутствуют	отсутствуют	отсутствуют
117	95158.59	113945.04	-	0.1	данные	данные	отсутствуют	отсутствуют	отсутствуют
118	95156.94	113945.47	-	0.1	данные	данные	отсутствуют	отсутствуют	отсутствуют
119	95155.84	113944.97	-	0.1	данные	данные	отсутствуют	отсутствуют	отсутствуют
120	95154.89	113944.21	-	0.1	данные	данные	отсутствуют	отсутствуют	отсутствуют
121	95155	113944.1	-	0.1	данные	данные	отсутствуют	отсутствуют	отсутствуют
122	95154.28	113943.26	-	0.1	данные	данные	отсутствуют	отсутствуют	отсутствуют
123	95120.83	113886.18	-	0.1	данные	данные	отсутствуют	отсутствуют	отсутствуют
124	95090.46	113845.38	-	0.1	данные	данные	отсутствуют	отсутствуют	отсутствуют
125	95090.09	113844.42	-	0.1	данные	данные	отсутствуют	отсутствуют	отсутствуют
126	95089.94	113844.48	-	0.1	данные	данные	отсутствуют	отсутствуют	отсутствуют
127	95089.67	113843.72	-	0.1	данные	данные	отсутствуют	отсутствуют	отсутствуют
128	95089.6	113842.55	-	0.1	данные	данные	отсутствуют	отсутствуют	отсутствуют
129	95090.18	113840.62	-	0.1	данные	данные	отсутствуют	отсутствуют	отсутствуют
130	95090.45	113838.56	-	0.1	данные	данные	отсутствуют	отсутствуют	отсутствуют
131	95090.24	113837.31	-	0.1	данные	данные	отсутствуют	отсутствуют	отсутствуют

Сооружение							
вид объекта недвижимости							
Лист № 9 раздела 5.1		Всего листов раздела 5.1: 15		Всего разделов: 5		Всего листов отчета: 39	
02.10.2023г. № КУВБЛ-001/2023-223160528							
Кадастровый номер:				78:31:0101801:1			
132	95088.14	113834.27	-	0.1	данные	данные	
					отсутствуют	отсутствуют	
133	95085.94	113833.43	-	0.1	данные	данные	
					отсутствуют	отсутствуют	
134	95083.39	113833.39	-	0.1	данные	данные	
					отсутствуют	отсутствуют	
135	95081.94	113833.01	-	0.1	данные	данные	
					отсутствуют	отсутствуют	
136	95080.98	113832.45	-	0.1	данные	данные	
					отсутствуют	отсутствуют	
137	95081.09	113832.32	-	0.1	данные	данные	
					отсутствуют	отсутствуют	
138	95080.36	113831.65	-	0.1	данные	данные	
					отсутствуют	отсутствуют	
139	95043.49	113781.38	-	0.1	данные	данные	
					отсутствуют	отсутствуют	
1	95044.58	113780.57	-	0.1	данные	данные	
					отсутствуют	отсутствуют	
1	95043.49	113781.38	-	0.1	данные	данные	
					отсутствуют	отсутствуют	
2	95080.36	113831.65	-	0.1	данные	данные	
					отсутствуют	отсутствуют	
3	95081.09	113832.32	-	0.1	данные	данные	
					отсутствуют	отсутствуют	
4	95080.98	113832.45	-	0.1	данные	данные	
					отсутствуют	отсутствуют	
5	95081.94	113833.01	-	0.1	данные	данные	
					отсутствуют	отсутствуют	
6	95083.39	113833.39	-	0.1	данные	данные	
					отсутствуют	отсутствуют	
7	95085.94	113833.43	-	0.1	данные	данные	
					отсутствуют	отсутствуют	
8	95088.14	113834.27	-	0.1	данные	данные	
					отсутствуют	отсутствуют	

Сооружение							
вид объекта недвижимости							
Лист № 10 раздела 5.1		Всего листов раздела 5.1: 15		Всего разделов: 5		Всего листов отчета: 39	
01.10.2023г. № КУВМ-001/2023-223180528							
Базисный номер:				78.31.0101801.1			
9	95090.24	113837.31	-	0.1	данные	данные	отсутствуют
10	95090.45	113838.56	-	0.1	данные	данные	отсутствуют
11	95090.18	113840.62	-	0.1	данные	данные	отсутствуют
12	95089.6	113842.55	-	0.1	данные	данные	отсутствуют
13	95089.67	113843.72	-	0.1	данные	данные	отсутствуют
14	95089.94	113844.48	-	0.1	данные	данные	отсутствуют
15	95090.09	113844.42	-	0.1	данные	данные	отсутствуют
16	95090.46	113845.38	-	0.1	данные	данные	отсутствуют
17	95120.83	113886.18	-	0.1	данные	данные	отсутствуют
18	95154.28	113943.26	-	0.1	данные	данные	отсутствуют
19	95155	113944.1	-	0.1	данные	данные	отсутствуют
20	95154.89	113944.21	-	0.1	данные	данные	отсутствуют
21	95155.84	113944.97	-	0.1	данные	данные	отсутствуют
22	95156.94	113945.47	-	0.1	данные	данные	отсутствуют
23	95158.59	113945.64	-	0.1	данные	данные	отсутствуют
24	95160.27	113945.8	-	0.1	данные	данные	отсутствуют
25	95161.83	113946.5	-	0.1	данные	данные	отсутствуют

Сооружение									
вид объекта недвижимости									
Лист № 11 раздела 5.1		Всего листов раздела 5.1: 15			Всего разделов: 5		Всего листов отчета: 39		
02.10.202г. № КУВН-001/2023-223160528									
Кадстровый номер:					78:31:0101801:1				
26	95163.99	113950.1	-	0.1	данные	данные	отсутствуют	отсутствуют	
27	95163.64	113952.27	-	0.1	данные	данные	отсутствуют	отсутствуют	
28	95162.68	113954.28	-	0.1	данные	данные	отсутствуют	отсутствуют	
29	95162.31	113955.63	-	0.1	данные	данные	отсутствуют	отсутствуют	
30	95162.41	113957.04	-	0.1	данные	данные	отсутствуют	отсутствуют	
31	95162.61	113957	-	0.1	данные	данные	отсутствуют	отсутствуют	
32	95162.92	113957.97	-	0.1	данные	данные	отсутствуют	отсутствуют	
33	95223.96	114059.64	-	0.1	данные	данные	отсутствуют	отсутствуют	
34	95223.67	114060.44	-	0.1	данные	данные	отсутствуют	отсутствуют	
35	95223.56	114060.55	-	0.1	данные	данные	отсутствуют	отсутствуют	
36	95225.03	114061.63	-	0.1	данные	данные	отсутствуют	отсутствуют	
37	95226.43	114061.96	-	0.1	данные	данные	отсутствуют	отсутствуют	
38	95226.71	114062.12	-	0.1	данные	данные	отсутствуют	отсутствуют	
39	95230.47	114062.86	-	0.1	данные	данные	отсутствуют	отсутствуют	
40	95232.35	114066.27	-	0.1	данные	данные	отсутствуют	отсутствуют	
41	95232.29	114068.66	-	0.1	данные	данные	отсутствуют	отсутствуют	
42	95231.32	114070.76	-	0.1	данные	данные	отсутствуют	отсутствуют	

Создание							
вид объекта недвижимости							
Лист № 12 раздета 5.1		Всего листов раздета 5.1: 13		Всего раздетов: 5		Всего листов отчета: 39	
02.10.2023г. № КУВН-001/2023-223160528							
Кадастровый номер:				78:31:0101801:1			
43	95231.02	114072.43	-	0.1	данные	данные	отсутствуют
44	95231.17	114073.40	-	0.1	данные	данные	отсутствуют
45	95231.38	114073.41	-	0.1	данные	данные	отсутствуют
46	95231.88	114074.38	-	0.1	данные	данные	отсутствуют
47	95291.18	114175.13	-	0.1	данные	данные	отсутствуют
48	95291.94	114175.9	-	0.1	данные	данные	отсутствуют
49	95291.81	114176	-	0.1	данные	данные	отсутствуют
50	95292.32	114176.46	-	0.1	данные	данные	отсутствуют
51	95293.53	114177.08	-	0.1	данные	данные	отсутствуют
52	95294.91	114177.25	-	0.1	данные	данные	отсутствуют
53	95297.41	114177.47	-	0.1	данные	данные	отсутствуют
54	95298.9	114178.23	-	0.1	данные	данные	отсутствуют
55	95300.59	114181.15	-	0.1	данные	данные	отсутствуют
56	95300.72	114182.98	-	0.1	данные	данные	отсутствуют
57	95300.04	114185.13	-	0.1	данные	данные	отсутствуют
58	95299.34	114186.81	-	0.1	данные	данные	отсутствуют
59	95299.48	114188.83	-	0.1	данные	данные	отсутствуют

Сограние							
вид объекта недвижимости							
Лист № 13 раздела 5.1		Всего листов раздела 5.1: 15		Всего разделов: 5		Всего листов отчета: 39	
02.10.2023г. № КУВИ-001/2023-223140528							
Кадастровый номер:				78:31:0101801:1			
60	95299.62	114188.78	-	0.1	данные	данные	отсутствуют
61	95299.94	114189.77	-	0.1	данные	данные	отсутствуют
62	95362.36	114295.34	-	0.1	данные	данные	отсутствуют
63	95362.97	114298.11	-	0.1	данные	данные	отсутствуют
64	95362.83	114296.22	-	0.1	данные	данные	отсутствуют
65	95363.91	114297.14	-	0.1	данные	данные	отсутствуют
66	95365.27	114297.55	-	0.1	данные	данные	отсутствуют
67	95366.85	114297.51	-	0.1	данные	данные	отсутствуют
68	95369.73	114298.58	-	0.1	данные	данные	отсутствуют
69	95371.75	114301.61	-	0.1	данные	данные	отсутствуют
70	95371.7	114303.63	-	0.1	данные	данные	отсутствуют
71	95370.6	114306	-	0.1	данные	данные	отсутствуют
72	95370.23	114307.55	-	0.1	данные	данные	отсутствуют
73	95370.4	114308.99	-	0.1	данные	данные	отсутствуют
74	95370.56	114308.94	-	0.1	данные	данные	отсутствуют
75	95370.98	114309.8	-	0.1	данные	данные	отсутствуют
76	95388.79	114339.89	-	0.1	данные	данные	отсутствуют

Лист 22

Соружение							
внх объекта недвижимости							
Лист № 14 задания 5.1		Всего листов раздела 5.1: 15		Всего разделов: 5		Всего листов отчета: 39	
02.10.2019г. № КУВН-001/2019-223160528							
Классификационный номер: 18.31.00.01001.1							
77	95422.23	114412.99	-	0.1	ДАННЫЕ ОТСУТСТВУЮТ	ДАННЫЕ ОТСУТСТВУЮТ	
78	95424.33	114440.9	-	0.1	ДАННЫЕ ОТСУТСТВУЮТ	ДАННЫЕ ОТСУТСТВУЮТ	
79	95421.83	114441.98	-	0.1	ДАННЫЕ ОТСУТСТВУЮТ	ДАННЫЕ ОТСУТСТВУЮТ	
80	95386.13	114340.7	-	0.1	ДАННЫЕ ОТСУТСТВУЮТ	ДАННЫЕ ОТСУТСТВУЮТ	
81	95320.3	114229.86	-	0.1	ДАННЫЕ ОТСУТСТВУЮТ	ДАННЫЕ ОТСУТСТВУЮТ	
82	95118.08	113887.97	-	0.1	ДАННЫЕ ОТСУТСТВУЮТ	ДАННЫЕ ОТСУТСТВУЮТ	
83	95083.22	113840.13	-	0.1	ДАННЫЕ ОТСУТСТВУЮТ	ДАННЫЕ ОТСУТСТВУЮТ	
84	95041.33	113782.95	-	0.1	ДАННЫЕ ОТСУТСТВУЮТ	ДАННЫЕ ОТСУТСТВУЮТ	
1	95043.48	113781.38	-	0.1	ДАННЫЕ ОТСУТСТВУЮТ	ДАННЫЕ ОТСУТСТВУЮТ	
7. Сведения о предельной высоте и глубине конструктивных элементов объекта недвижимости							
Предельная глубина конструктивных элементов объекта недвижимости, м				ДАННЫЕ ОТСУТСТВУЮТ			
Предельная высота конструктивных элементов объекта недвижимости, м				ДАННЫЕ ОТСУТСТВУЮТ			

Лист 13

Сооружение						
вид объекта недвижимости						
Лист № 15 раздела 5.1		Всего листов раздела 5.1: 15		Всего разделов: 5		Всего листов отчета: 39
01.10.2023г. № КУВН-001/2023-223160528						
Единственный номер:				78:31:0101804.1		
3. Сведения о характерных точках пересечения контура объекта недвижимости с контуром (контурами) зданий, сооружений, объектов незавершенного строительства						
Система координат СК-1994						
Номера характерных точек контура	Координаты, м		Средняя квадратическая погрешность определения координат характерных точек контура, м	Глубина, высота, м		Кадастровые номера иных объектов недвижимости, с контурами которых пересекается контур данного объекта недвижимости
	X	Y		Н1	Н2	
1	2	3	4	5	6	7
данные отсутствуют	данные отсутствуют	данные отсутствуют	данные отсутствуют	данные отсутствуют	данные отсутствуют	данные отсутствуют

Отчет об объекте недвижимости
Сведения о частях объекта недвижимости

Ситуация				
вид: объекта недвижимости				
Лист № 1 раздела 6.1	Всего листов раздела 6.1 16		Всего разделов: 3	Всего листов отчета 39
02.10.2023г. №КУВН-001/2023-22310528				
Кадастровый номер:			78:31:0101801:1	
Сведения о местоположении части (частей) объекта недвижимости на земельном участке				
Учетный номер части: 3				
Система координат СК-1954				
Номер точки	Координаты, м		Средняя квадратическая погрешность определения координат характерных точек контура части объекта недвижимости, м	Примечание
	X	Y		
1	2	3	4	5
1	95225.5	114060.54	0.1	
2	95226.8	114060.81	0.1	
3	95227.68	114060.85	0.1	
4	95229	114061.00	0.1	
5	95230.83	114061.67	0.1	
6	95233.39	114065.95	0.1	
7	95233.28	114069.02	0.1	
8	95232.28	114071.11	0.1	
9	95232.26	114072.26	0.1	
10	95231.12	114071.88	0.1	
11	95231.32	114070.76	0.1	
12	95232.29	114068.66	0.1	
13	95232.35	114066.27	0.1	
14	95230.47	114062.86	0.1	
15	95228.71	114062.12	0.1	
16	95226.43	114061.90	0.1	
17	95225.46	114061.73	0.1	
1	95225.5	114060.54	0.1	

Сооружение				
вид объекта недвижимости				
Лист № 2 раздела 6.1	Всего листов раздела 6.1: 16		Всего разделов: 5	Всего листов учета: 39
02.10.2023г. № КУВН-001/2023-223160528				
Кадастровый номер: 78:31:0101301:1				
Сведения о местоположении части (частей) объекта недвижимости на земельном участке				
Учетный номер части: 4				
Система координат СК-1994				
Номер точки	Координаты, м		Средняя квадратическая погрешность определения координат характерных точек контура части объекта недвижимости, м	Примечание
	X	Y		
1	2	3	4	5
1	95298.78	114176.86	0.1	
2	95299.41	114177.28	0.1	
3	95301.76	114181.36	0.1	
4	95301.77	114183.43	0.1	
5	95301.35	114185.04	0.1	
6	95300.32	114187.81	0.1	
7	95300.7	114189.38	0.1	
8	95305.17	114196.93	0.1	
9	95304.43	114197.37	0.1	
10	95299.94	114189.77	0.1	
11	95299.62	114188.78	0.1	
12	95299.48	114188.63	0.1	
13	95299.34	114186.81	0.1	
14	95300.04	114185.13	0.1	
15	95300.72	114182.98	0.1	
16	95300.59	114181.15	0.1	
17	95298.9	114178.23	0.1	
18	95297.41	114177.47	0.1	
19	95294.81	114177.24	0.1	
20	95293.53	114177.08	0.1	
21	95292.32	114176.46	0.1	
22	95291.81	114176	0.1	
23	95291.94	114175.9	0.1	
24	95291.18	114175.13	0.1	
25	95286.55	114167.29	0.1	

Сооружение				
вид объекта недвижимости				
Лист № 3 раздела 6.1	Всего листов раздела 6.1: 16		Всего разделов: 5	Всего листов отчета: 39
01.10.2023г. №КУВН-001/2023-223160528				
Кадастровый номер:			78.31.0101801.1	
26	95287.37	114166.8	0.1	
27	95292.34	114175.23	0.1	
28	95293.67	114175.91	0.1	
29	95296.77	114176.08	0.1	
1	95298.78	114176.86	0.1	
1	95298.9	114178.23	0.1	
2	95300.39	114181.35	0.1	
3	95300.72	114182.98	0.1	
4	95300.04	114185.33	0.1	
5	95299.34	114186.81	0.1	
6	95299.48	114188.83	0.1	
7	95299.62	114188.78	0.1	
8	95299.94	114189.77	0.1	
9	95304.43	114197.37	0.1	
10	95303.87	114197.7	0.1	
11	95298.3	114188.28	0.1	
12	95297.81	114187.27	0.1	
13	95297.86	114187.01	0.1	
14	95298.05	114186.74	0.1	
15	95296.78	114184.42	0.1	
16	95297.15	114184.32	0.1	
17	95297.46	114183.75	0.1	
18	95297.67	114183.36	0.1	
19	95297.83	114182.88	0.1	
20	95297.89	114182.47	0.1	
21	95297.88	114182.35	0.1	
22	95297.77	114181.6	0.1	
23	95297.56	114181.11	0.1	
24	95297.34	114180.8	0.1	
25	95296.99	114180.44	0.1	
26	95296.63	114180.19	0.1	

Лист 27

Сортування				
від області невідомості				
Лист № 4 розділу 0.1	Всього листів розділу 0.1: 10		Всього розділів: 1	Всього листів огляда: 39
02.10.2023р. № ЄВВН-001/2023-223140528				
Кадастровий номер		78.31.01.21801.1		
27	05290.04	114179.93	0.1	
28	05293.31	114179.87	0.1	
29	05294.0	114179.94	0.1	
30	05294.20	114180.14	0.1	
31	05293.05	114177.97	0.1	
32	05292.7	114178.00	0.1	
33	05293.31	114177.92	0.1	
34	05291.91	114177.49	0.1	
35	05290.55	114175.39	0.1	
36	05290.01	114167.61	0.1	
37	05290.55	114167.39	0.1	
38	05291.18	114175.13	0.1	
39	05291.94	114175.9	0.1	
40	05291.81	114176	0.1	
41	05292.32	114176.46	0.1	
42	05293.33	114177.08	0.1	
43	05294.81	114177.24	0.1	
44	05297.41	114177.47	0.1	
1	05298.9	114178.23	0.1	

Сооружение				
вид объекта недвижимости				
Лист № 5 раздела б 1	Всего листов раздела б 1: 16		Всего разделов: 5	Всего листов отчета: 39
02.10.2023г. № КУВИ-001/2023-223160528				
Кадастровый номер: 78:31:0101801:1				
Сведения о местоположении части (частей) объекта недвижимости на земельном участке				
Учетный номер части: 5				
Система координат СК-1964				
Номер точки	Координаты, м		Средняя квадратическая погрешность определения координат характерных точек контура части объекта недвижимости, м	Примечание
	X	Y		
1	2	3	4	5
1	95370.15	114297.64	0.1	
2	95372.65	114301.8	0.1	
3	95372.71	114303.63	0.1	
4	95372.27	114305.25	0.1	
5	95371.38	114306.57	0.1	
6	95371.33	114308.54	0.1	
7	95371.43	114308.93	0.1	
8	95372.5	114310.74	0.1	
9	95371.79	114311.16	0.1	
10	95370.98	114309.8	0.1	
11	95370.56	114308.94	0.1	
12	95370.4	114308.99	0.1	
13	95370.23	114307.55	0.1	
14	95370.6	114306	0.1	
15	95371.7	114303.63	0.1	
16	95371.75	114301.61	0.1	
17	95369.73	114298.58	0.1	
18	95366.85	114297.51	0.1	
19	95365.27	114297.55	0.1	
20	95363.91	114297.14	0.1	
21	95362.83	114296.22	0.1	
22	95362.97	114296.11	0.1	
23	95362.36	114295.34	0.1	
24	95361.55	114293.98	0.1	
25	95362.32	114293.53	0.1	

Создание			
вид объекта недвижимости			
Лист № в разделе 6.1	Всего листов раздела 6.1: 16	Всего разделов: 5	Всего листов отчета: 39
02.10.2023г. № КУВН-001/2023-233160528			
Кадастровый номер: 18:31:0101801:1			
26	95363.79	114296.01	0.1
27	95365	114296.44	0.1
28	95366.67	114296.34	0.1
29	95368.67	114296.7	0.1
1	95370.15	114297.84	0.1
1	95369.73	114298.58	0.1
2	95371.73	114301.61	0.1
3	95371.7	114302.63	0.1
4	95370.6	114306	0.1
5	95370.23	114307.55	0.1
6	95370.4	114308.99	0.1
7	95370.56	114308.94	0.1
8	95370.98	114309.8	0.1
9	95371.79	114311.16	0.1
10	95371.15	114311.54	0.1
11	95370.45	114310.36	0.1
12	95368.71	114307.3	0.1
13	95368.64	114307.08	0.1
14	95368.72	114306.88	0.1
15	95369	114306.58	0.1
16	95367.89	114304.77	0.1
17	95368.27	114304.43	0.1
18	95368.56	114304.05	0.1
19	95368.74	114303.7	0.1
20	95368.91	114303.08	0.1
21	95368.94	114302.58	0.1
22	95368.81	114301.92	0.1
23	95368.51	114301.31	0.1
24	95368.07	114300.8	0.1
25	95367.5	114300.42	0.1
26	95367.11	114300.27	0.1

Лист 10

Сторожище			
внз объекта недвижимости			
Лист № 7 раздела 0.1	Всего листов раздела 0.1. 10		Всего раздела 2
		Всего листов отчета 10	
02.10.2017г. № КУВН-001/2013-2/3100528			
Базисный номер		78.31.0101801.1	
27	95360 79	114300.18	0.1
28	95360 80	114300.19	0.1
29	95360 89	114300.27	0.1
30	95360 89	114300.47	0.1
31	95360 98	114298.47	0.1
32	95360 71	114298.54	0.1
33	95360 49	114298.53	0.1
34	95360 33	114298.4	0.1
35	95360 21	114297.9	0.1
36	95361 03	114293.67	0.1
37	95360 88	114294.38	0.1
38	95361 55	114293.98	0.1
39	95362 36	114293.34	0.1
40	95362 87	114295.11	0.1
41	95362 83	114296.22	0.1
42	95363 01	114297.14	0.1
43	95363 17	114297.25	0.1
44	95360 85	114297.51	0.1
1	95360 73	114298.58	0.1

Сооружение				
вид объекта недвижимости				
Лист № 8 раздела 6.1	Всего листов раздела 6.1: 16		Всего разделов: 3	Всего листов отчёта: 39
02.10.2023г. № КУВИ-001/2023-223160528				
Кадастровый номер:			78:31:0101801:1	
Сведения о местоположении части (частей) объекта недвижимости на земельном участке				
Учётный номер части: 6				
Система координат СК-1964				
Номер точки	Координаты, м		Средняя квадратическая погрешность определения координат характерных точек контура части объекта недвижимости, м	Примечание
	X	Y		
1	95074.14	113823.17	0.1	5
2	95073.74	113823.46	0.1	
3	95080.58	113833.04	0.1	
4	95081.17	113833.83	0.1	
5	95081.56	113834.33	0.1	
6	95088.18	113843.25	0.1	
7	95088.58	113843.79	0.1	
8	95089.88	113845.54	0.1	
9	95091.44	113847.69	0.1	
10	95096.41	113854.21	0.1	
11	95098.81	113853.91	0.1	
12	95090.46	113845.38	0.1	
13	95090.09	113844.42	0.1	
14	95089.94	113844.48	0.1	
15	95089.67	113843.72	0.1	
16	95089.6	113842.55	0.1	
17	95090.18	113840.62	0.1	
18	95090.45	113838.56	0.1	
19	95090.24	113837.31	0.1	
20	95088.14	113834.27	0.1	
21	95085.94	113833.43	0.1	
22	95083.39	113833.39	0.1	
23	95081.94	113833.01	0.1	
24	95080.98	113832.45	0.1	
25	95081.09	113832.32	0.1	

Лист 32

Сооружение				
вид объекта недвижимости				
Лист № 9 раздела 6.1	Всего листов раздела 6.1: 16		Всего разделов: 5	Всего листов отчета: 39
02.10.2023г. № КУВН-001/2023-223160528				
Кадастровый номер:			78:31:0101801.1	
26	95080.36	113831.65	0.1	
1	95074.14	113823.17	0.1	
1	95074.14	113823.17	0.1	
2	95075.03	113822.52	0.1	
3	95081.68	113831.58	0.1	
4	95083.67	113832.23	0.1	
5	95086.22	113832.15	0.1	
6	95088.4	113832.84	0.1	
7	95091.26	113836.7	0.1	
8	95091.82	113838.75	0.1	
9	95091.58	113839.84	0.1	
10	95090.68	113842.06	0.1	
11	95091.1	113844.3	0.1	
12	95091.28	113844.64	0.1	
13	95097.67	113853.28	0.1	
14	95096.81	113853.91	0.1	
15	95090.46	113845.38	0.1	
16	95090.09	113844.42	0.1	
17	95089.94	113844.48	0.1	
18	95089.67	113845.72	0.1	
19	95089.6	113842.55	0.1	
20	95090.18	113840.62	0.1	
21	95090.45	113838.56	0.1	
22	95090.24	113837.31	0.1	
23	95088.14	113834.27	0.1	
24	95085.94	113833.43	0.1	
25	95083.39	113833.39	0.1	
26	95081.94	113833.01	0.1	
27	95080.98	113832.45	0.1	
28	95081.09	113832.32	0.1	
29	95080.36	113831.65	0.1	

Лист 33

Согласие			
ВЛК объекта недвижимости			
Лист № 10 раздела 6.1	Всего листов раздела 6.1: 16	Всего листов: 3	Всего листов серии: 26
01.10.2023г. № КУВЛ-001/2023-213160538			
Кадастровый номер:		78:01:0101801:1	
1	80874.14	113823.17	0.1

Ситуация				
вид объекта недвижимости				
Лист № 11 раздела 6.1	Всего листов раздела 6.1: 16		Всего разделов: 5	Всего листов отчета: 39
02.10.2023г. № КУВИ-001/2023-223160528				
Кадастровый номер:			78:31:0101801:1	
Сведения о местоположении части (частей) объекта недвижимости на земельном участке				
Учетный номер части: 7				
Система координат МСК-78, зона ЕМСК-78, зона 1				
Номер точки	Координаты, м		Средняя квадратическая погрешность определены координат характерных точек контура части объекта недвижимости, м	Примечание
	X	Y		
	2	3	4	5
1	95165.98	113954.31	0.1	
2	95166.48	113954.01	0.1	
3	95162.92	113957.97	0.1	
4	95162.61	113957	0.1	
5	95162.41	113957.04	0.1	
6	95162.31	113955.63	0.1	
7	95162.68	113954.28	0.1	
8	95163.64	113952.27	0.1	
9	95163.99	113950.1	0.1	
10	95161.83	113946.5	0.1	
11	95160.27	113945.8	0.1	
12	95156.94	113945.47	0.1	
13	95155.84	113944.97	0.1	
14	95154.89	113944.21	0.1	
15	95155	113944.1	0.1	
16	95154.28	113943.26	0.1	
17	95151.29	113938.16	0.1	
18	95150.73	113938.5	0.1	
19	95155.16	113946.08	0.1	
20	95155.34	113946.32	0.1	
21	95155.54	113946.43	0.1	
22	95155.75	113946.45	0.1	
23	95156.04	113946.37	0.1	
24	95156.21	113946.69	0.1	
25	95157.29	113948.67	0.1	

Сооружение			
вид объекта недвижимости			
Лист № 12 раздела 0.1	Всего листов раздела 0.1: 16		Всего разделов: 5
02.10.2023г. №КУВН-001/2023-223160528			Всего листов отчёта: 39
Кадастровый номер:		78:31:0101801:1	
26	95157.65	113948.43	0.1
27	95158.2	113948.27	0.1
28	95158.62	113948.27	0.1
29	95158.92	113948.27	0.1
30	95159.47	113948.31	0.1
31	95160.1	113948.75	0.1
32	95160.5	113949.21	0.1
33	95160.66	113949.42	0.1
34	95160.99	113950.07	0.1
35	95161.06	113950.52	0.1
36	95161.03	113950.9	0.1
37	95160.88	113951.34	0.1
38	95160.74	113951.77	0.1
39	95160.34	113952.33	0.1
40	95159.75	113952.67	0.1
41	95161.22	113954.83	0.1
42	95160.81	113955.13	0.1
43	95160.76	113955.33	0.1
44	95160.78	113955.54	0.1
45	95160.89	113955.76	0.1
1	95165.98	113964.31	0.1
1	95151.29	113938.16	0.1
2	95151.88	113937.82	0.1
3	95155.5	113944.01	0.1
4	95155.77	113943.83	0.1
5	95157.41	113944.37	0.1
6	95158.81	113944.36	0.1
7	95160.98	113944.88	0.1
8	95162.19	113945.91	0.1
9	95164.63	113949.53	0.1
10	95164.77	113951.53	0.1

Лист 24

Стороженки			
вид объекта недвижимости			
Лист № 13 раздела 01	Всего листов раздела 01: 16	Всего разъемов: 1	Всего листов отчета: 19
02.10.2023г. № КУИЕ-001/2023-22/140518			
Кадастровый номер:		78.01.0101801.1	
11	8:104.34	113953.04	0.1
12	8:103.72	113954.94	0.1
13	8:103.14	113956.04	0.1
14	8:103.32	113957.07	0.1
15	8:107.14	113963.6	0.1
16	8:108.48	113964	0.1
17	8:102.92	113977.97	0.1
18	8:102.61	113977	0.1
19	8:107.41	113957.04	0.1
20	8:102.31	113953.83	0.1
21	8:102.68	113954.28	0.1
22	8:103.64	113952.77	0.1
23	8:103.99	113950.1	0.1
24	8:101.83	113946.5	0.1
25	8:100.27	113943.8	0.1
26	8:108.94	113945.47	0.1
27	8:103.84	113944.97	0.1
28	8:104.89	113944.71	0.1
29	8:103	113944.1	0.1
30	8:104.28	113943.26	0.1
1	8:101.29	113938.16	0.1

Сооружение				
вид объекта недвижимости				
Лист № 14 раздела 6.1	Всего листов раздела 6.1: 16		Всего разделов: 5	Всего листов отчета: 39
02.10.2023г. № КУВН-001/2023-223160528				
Кадастровый номер:		78:31.0101801:1		
Сведения о местоположении части (частей) объекта недвижимости на земельном участке				
Учетный номер части: 1				
Система координат СК-1564				
Номер точки	Координаты, м		Средняя квадратическая погрешность определения координат характерных точек контура части объекта недвижимости, м	Примечание
	X	Y		
1	2	3	4	5
1	95222.96	114059.64	0.1	
2	95223.56	114060.55	0.1	
3	95224.91	114062.55	0.1	
4	95226.27	114062.22	0.1	
5	95228.42	114062.44	0.1	
6	95229.36	114062.87	0.1	
7	95229.98	114063.27	0.1	
8	95230.42	114063.02	0.1	
9	95232.24	114066.34	0.1	
10	95231.87	114066.51	0.1	
11	95231.92	114067	0.1	
12	95231.91	114067.46	0.1	
13	95231.77	114068.48	0.1	
14	95231.62	114069.01	0.1	
15	95231.14	114070	0.1	
16	95230.5	114070.81	0.1	
17	95230.16	114071.13	0.1	
18	95231.17	114073.46	0.1	
19	95231.88	114074.38	0.1	
20	95231.47	114074.51	0.1	
21	95229.49	114070.32	0.1	
22	95229.75	114070.06	0.1	
23	95230.26	114069.42	0.1	
24	95230.45	114069.04	0.1	
25	95230.71	114068.2	0.1	

Лист 38

Составные			
вид объекта недвижимости			
Лист № 15 раздела 6.1	Всего листов раздела 6.1: 16		Всего разделов: 5
Всего листов отчета: 38			
02.10.2023г. № КУВН-001/2023-221180528			
Кадастровый номер:		78:31:0101801:1	
26	95230.8	114067.39	0.1
27	95230.73	114066.67	0.1
28	95230.62	114066.16	0.1
29	95230.32	114065.46	0.1
30	95229.62	114064.86	0.1
31	95229.37	114064.29	0.1
32	95228.45	114063.7	0.1
33	95228.08	114063.54	0.1
34	95227.34	114063.38	0.1
35	95226.4	114063.35	0.1
36	95225.34	114063.58	0.1
37	95222.82	114059.94	0.1
1	95222.96	114059.64	0.1

Лист 16

Создание внх объекта недвижимости					
Лист № 16 раздела б.1		Всего листов раздела б.1. 16		Всего разделов. 1	
02.10.2023г. № 8/УВН-010/2023-23160170		Кадастровый номер: 78.31.0101801.1			
Общие сведения о части объекта недвижимости					
Учетны в номер части	Основные характеристики, единицы измерения			Описание местоположения части	Содержание ограничений в пользовании или ограничения права на объект недвижимости или обременения объекта недвижимости
	тип	значение	единицы измерения		
3	площадь	17	в квадратных метрах	часть сооружения (спуск №4) площадью 11,0 кв.м, длиной 17,3 м	данные отсутствуют
	протяженность	0	в метрах		
	объем	0	в кубических метрах		
4	протяженность	35	в метрах	Образованная часть сооружения Спуск №3: протяженность, равна 35 м. Площадь -90,8 кв.м	данные отсутствуют
	объем	0	в кубических метрах		
	площадь	0	в квадратных метрах		
5	протяженность	20	в метрах	Основные характеристики части сооружения Спуска №2: протяженность, равна 20 м. Площадь -64,7 кв.м	данные отсутствуют
	объем	0	в кубических метрах		
	площадь	0	в квадратных метрах		
6	площадь	113	в квадратных метрах	данные отсутствуют	данные отсутствуют
	протяженность	0	в метрах		
	объем	0	в кубических метрах		
7	протяженность	10	в метрах	данные отсутствуют	78.31.0101801.1-78-011/2022-47, 2022-08-48
	объем	0	в кубических метрах		
	площадь	0	в квадратных метрах		
8	площадь	17	в квадратных метрах	данные отсутствуют	78.31.0101801.1-78-011/2022-48, 2022-08-3
	протяженность	17	в метрах		
	объем	0	в кубических метрах		

Сведения о характеристиках объекта недвижимости

Раздел 1, Лист 1

Сооружение над объектом недвижимости			
Лист № 1 раздела 1	Всего листов раздела 1, 2	Всего разделов: 1	Всего листов отчета: 4
02.10.2013г. № КУВН-001/2013-223165268			
Кадастровый номер:	78.31.0102102.1		
Номер кадастрового квартала:	78.31.0102102		
Дата присвоения кадастрового номера:	09.01.2013		
Ранее присвоенный государственный учетный номер:	Инвентарный номер б.н. Кадастровый номер 78.102113.0.2		
Местоположение:	г. Санкт-Петербург, участок набережной реки Невы "Берег Лебяжий мост-Троицкий мост", литера Б		
Площадь:	446		
Основные характеристики (для сооружения):	тип	значение	единица измерения
	площадь	446	в квадратных метрах
	площадь застройки	446	в квадратных метрах
Материал:	каменное		
Назначение:	Дворцовый набережная		
Количество этажей, в том числе подземных этажей:	1, в том числе подземных 0		
Год ввода в эксплуатацию по окончании строительства:	данные отсутствуют		
Год завершения строительства:	1763		
Кадастровая стоимость, руб.:	4028224282		
Кадастровые номера иных объектов недвижимости, в пределах которых расположен объект недвижимости:	данные отсутствуют		
Кадастровые номера помещений, машино-мест, расположенных в здании или сооружении:	данные отсутствуют		
Кадастровые номера объектов недвижимости, из которых образован объект недвижимости:	данные отсутствуют		
Кадастровые номера образующих объектов недвижимости:	данные отсутствуют		
Сведения о включении объекта недвижимости в состав предприятия как имущественного комплекса:	данные отсутствуют		

Лист 2

Сооружение			
ВИД ОБЪЕКТА НЕДВИЖИМОСТИ			
Лист № 2 раздела 1	Всего листов раздела 1, 2	Всего разделов 2	Всего листов листа 4
02.10.2021г. № КУВГИ-001/2023-32318268			
Кадастровый номер:	78.31.0102102.1		
Сведения о включении объекта недвижимости в состав единого кадастрового комплекса:	данные отсутствуют		
Виды разрешенного использования:	данные отсутствуют		
Сведения о включении объекта недвижимости в реестр объектов культурного наследия:	Является выделенным объектом культурного наследия. 781023508110006, представляющего собой историко-культурную ценность. Ансамбль и "Набережная Дворцова", 2019-11-26, 07-19-528/18 решения органов охраны объектов культурного наследия - в отношении объекта недвижимости, являющегося выделенным объектом культурного наследия.		
Сведения о кадастровом инженере:	данные отсутствуют		
Статус вписи об объекте недвижимости:	Сведения об объекте недвижимости имеют статус "актуальные, данные учтены"		
Особые отметки:	Сведения, необходимые для заполнения разделов: 3 - Описание местоположения объекта недвижимости; 6 - Сведения о частях объекта недвижимости; 7 - Перечень помещений, машино-мест, расположенных в здании, сооружении; 8 - План расположения помещений, машино-мест на этаже (данные кадастр. отсутствуют).		

Отчёт об объекте недвижимости
Сведения о зарегистрированных правах

Сооружение			
Вид объекта недвижимости			
Лист № 1 раздела 2	Всего листов раздела 2: 2	Всего разделов: 2	Всего листов отчета: 4
02.10.2023г. № ГУВН-001/2023-223165268			
Кадастровый номер:		78.31.0102102:1	
1	Правообладатель (правообладатели):	3.1	Санкт-Петербургское государственное бюджетное учреждение "Мостотрест", ИНН: 780621595
	Сведения о возможности предоставления третьими лицами персональных данных физического лица:	3.1.1	данные отсутствуют
2	Вид, номер, дата и время государственной регистрации права:	2.1	Оперативное управление 78.31.0102102:1-78/04/2017-1 31.07.2017 16:07:02
3	Сведения об осуществлении государственной регистрации сделки, права без необходимого в силу закона согласия третьего лица, органа:	3.1	данные отсутствуют
4 Ограничение прав и обременение объекта недвижимости: не зарегистрировано			
1	Правообладатель (правообладатели):	1.2	Санкт-Петербург
	Сведения о возможности предоставления третьими лицами персональных данных физического лица:	1.2.1	данные отсутствуют
2	Вид, номер, дата и время государственной регистрации права:	2.2	Собственность 78-78-01/0441/2009-190 31.08.2009 09:20:15
3	Сведения об осуществлении государственной регистрации сделки, права без необходимого в силу закона согласия третьего лица, органа:	3.2	данные отсутствуют
4 Ограничение прав и обременение объекта недвижимости:			
4.1	вид:	Прочие ограничения прав и обременения объекта недвижимости	
	дата государственной регистрации:	31.08.2009 00:00:00	
	номер государственной регистрации:	78-78-01/0515/2009-250	
	срок, на который устанавливается ограничение прав и обременение объекта недвижимости:	данные отсутствуют	
	лицо, в пользу которого устанавливается ограничение прав и обременение объекта недвижимости:	публичный	
	сведения о возможности предоставления третьими лицами персональных данных физического лица:	данные отсутствуют	
	основание государственной регистрации:	Распоряжение Правительства РФ, № 2057-р, выдан 31.12.2008	

Сооружение		
вид объекта недвижимости		
Лист № 2 раздела 2	Всего листов раздела 2. 2	Всего разделов: 2
01.10.2023г. № ЗУВП-001/2023-223165268		Всего листов отчета: 4
Кадастровый номер:		78.31.0102102.1
	сведения об осуществлении государственной регистрации сделок, права, ограничения права без необходимого в силу закона согласия третьего лица, органа;	данные отсутствуют
	сведения об управлении залогом и о договоре управления залогом, если такой договор заключен для управления ипотекой;	данные отсутствуют
	сведения о депозитарии, который осуществляет хранение облигационной документарной ценной или эквиронной ценной;	
	ведения о внесении изменений или дополнений в регистрационную запись об ипотеке.	
5	Поговоры участия в долевой собственности;	не зарегистрировано
6	Заявленные в судебном порядке права требования;	данные отсутствуют
7	Сведения возможности предоставления третьим лицам персональных данных физического лица;	данные отсутствуют
8	Сведения возражений в отношении зарегистрированного права;	данные отсутствуют
9	Сведения наличии решения об изъятии объекта недвижимости для государственных и муниципальных нужд;	данные отсутствуют
10	Сведения невозможности государственной регистрации без личного участия правообладателя или его законного представителя;	данные отсутствуют
11	Правопритязания и сведения о наличии поступивших, но не рассмотренных заявлений о проведении государственной регистрации права (перехода, прекращения права), ограничения права или обременения объекта недвижимости, сделки в отношении объекта недвижимости;	отсутствуют

Сведения о характеристиках объекта недвижимости

Раздел 1 Лист 1

Сооружение			
вид объекта недвижимости			
Лист № 1 раздела 1	Всего листов раздела 1, 2	Всего разделов: 5	Всего листов отчета: 10
02.10.2023г. № КУВИ-001/2023-223167593			
Кадастровый номер:	78 00-000000-1193		
Номер кадастрового квартала:	78 00-000000		
Дата присвоения кадастрового номера:	09.01.2013		
Ранее присвоенный государственный учетный номер:	Кадастровый номер 78-0-0078-0-333		
Местоположение:	г. Санкт-Петербург, Троицкий мост, литера А		
Площадь:	14921		
Основная характеристика (для сооружения):	тип	значение	единица измерения
	площадь	14921	в квадратных метрах
	площадь застройки	14921	в квадратных метрах
Назначение:	7.4. Сооружения дорожного транспорта		
Наименование:	Троицкий мост		
Количество этажей, в том числе подземных этажей:	2, в том числе подземных 1		
Год ввода в эксплуатацию по окончании строительства:	данные отсутствуют		
Год завершения строительства:	1903		
Кадастровая стоимость, руб.:	1510899109.23		
Кадастровые номера иных объектов недвижимости, в пределах которых расположен объект недвижимости:	данные отсутствуют		
Кадастровые номера помещений, машино-мест, расположенных в здании или сооружении:	78 00-000000-1305		
Кадастровые номера объектов недвижимости, из которых образован объект недвижимости:	данные отсутствуют		
Кадастровые номера образованных объектов недвижимости:	данные отсутствуют		
Сведения о включении объекта недвижимости в состав предприятия как имущественного комплекса:	данные отсутствуют		

Лист 2

Сооружение			
вид объекта недвижимости			
Лист № 2 раздела 1	Всего листов раздела 1: 2	Всего разделов: 5	Всего листов отчета: 10
02.10.2023г. № КУВИ-001/2023-221167590			
Кадастровый номер:		78:00:000000:1193	
Сведения о включении объекта недвижимости в состав единого недвижимого комплекса:	данные отсутствуют		
Виды разрешенного использования:	данные отсутствуют		
Сведения о включении объекта недвижимости в реестр объектов культурного наследия:	Является выявленным объектом культурного наследия. 78:1711205420005, представляющего собой историко-культурную ценность. Планинг в "Кировский мост", 2019-10-14, 07-19-454/19 решения органов охраны объектов культурного наследия - в отношении объекта недвижимости, являющегося выявленным объектом культурного наследия.		
Сведения о кадастровом плане:	данные отсутствуют		
Статус записи об объекте недвижимости:	Сведения об объекте недвижимости имеют статус "актуальные, ранее утратившие"		
Особые отметки:	Сведения, необходимые для заполнения разделов: 6 - Сведения о части объекта недвижимости, 8 - План расположения помещения, машино-места на этаже (планы этажа), отсутствуют.		

Отчет об объекте недвижимости
Сведения о зарегистрированных правах

Сооружение			
вид объекта недвижимости			
Лист № 1 раздела 2	Всего листов раздела 2, 2	Всего разделов: 5	Всего листов отчета: 10
02.10.2023г. № КУВН-001/2023-223187590			
Кадастровый номер		78-00-0000000-1193	
1	Правообладатель (правообладатели)	1.1	Санкт-Петербургское государственное бюджетное учреждение "Мостотрест", ИНН: 7806215193
	Сведения о возможности предоставления третьим лицам персональных данных физического лица	1.1.1	данные отсутствуют
2	Вид, номер, дата и время государственной регистрации права:	2.1	Оперативное управление 78-00-0000000-1193-78-042/2015-1 25.09.2019 12:08:28
3	Сведения об осуществлении государственной регистрации сделки, права без необходимого в силу закона согласия третьего лица, органа:	3.1	данные отсутствуют
4	Ограничение прав и обременение объекта недвижимости	не зарегистрировано	
1	Правообладатель (правообладатели)	1.2	Санкт-Петербург
	Сведения о возможности предоставления третьим лицам персональных данных физического лица	1.2.1	данные отсутствуют
2	Вид, номер, дата и время государственной регистрации права:	2.2	Собственность 78-78-042-78-999/001/2016-9515/1 21.10.2016 16:54:48
3	Сведения об осуществлении государственной регистрации сделки, права без необходимого в силу закона согласия третьего лица, органа:	3.2	данные отсутствуют
4	Ограничение прав и обременение объекта недвижимости	не зарегистрировано	
5	Договоры участия в долевом строительстве:	не зарегистрировано	
6	Заявленные в судебном порядке права требования:	данные отсутствуют	
7	Сведения о возможности предоставления третьим лицам персональных данных физического лица	данные отсутствуют	
8	Сведения о возражении в отношении зарегистрированного права:	данные отсутствуют	
9	Сведения о наличии решения об изъятии объекта недвижимости для государственных и муниципальных нужд	данные отсутствуют	

Лист 4

Создание вид объекта недвижимости			
Лист № 2 раздела 2	Всего листов раздела 2: 2	Всего разделов: 6	Всего листов отчета: 10
02.10.2023г. № КУВН-001/2023-223167590			
Кадастровый номер:		78 00 000000 1193	
10	Сведения о невозможности государственной регистрации без личного участия правообладателя или его законного представителя	данные отсутствуют	
11	Протоколы заседания и сведения о наличии поступивших, но не рассмотренных заявлений о проведении государственной регистрации права (перехода, прекращения права), ограничения права или обременения объекта недвижимости, сделки в отношении объекта недвижимости	отсутствуют	

Раздел: Лист 5

Отчёт об объекте недвижимости
 Описание местоположения объекта недвижимости

Сорушение вид объекта недвижимости			
Лист № 1 раздела 5	Всего листов раздела 5: 1	Всего разделов: 5	Всего листов отчёта: 10
02.10.2023г. № СУВН-001/2023-223167590			
Кадастровый номер:		78.00.0000000.1193	
Схема расположения объекта недвижимости (части объекта недвижимости) на земельном участке(ах)			
Масштаб 1:500*	Условные обозначения:		

Раздел 5.1 - Лист 6

Отчет об объекте недвижимости
Описание местоположения объекта недвижимости

Создание

век объекта недвижимости

Лист № 1 раздела 5.1	Всего листов раздела 5.1: 4	Всего разделов: 5	Всего листов отчета: 10
01.10.2023г. № КУВН-001/2023-233167590			
Кадастровый номер:		78:00:000000:1193	

1. Сведения о координатах характерных точек контура объекта недвижимости

Система координат СК-1994

Номер точки	Координаты, м		Разнос, м	Средняя квадратическая погрешность определения координат характерных точек контура, м	Глубина, высота, м	
	X	Y			H1	H2
1	2	3	4	5	6	7
1	95978.97	114236.51	-	0.1	данные	данные
					отсутствуют	отсутствуют
2	95991.06	114261.92	-	0.1	данные	данные
					отсутствуют	отсутствуют
3	95989.1	114269.18	-	0.1	данные	данные
					отсутствуют	отсутствуют
4	95985.98	114268.15	-	0.1	данные	данные
					отсутствуют	отсутствуют
5	95981.44	114267.67	-	0.1	данные	данные
					отсутствуют	отсутствуют
6	95976.3	114268.42	-	0.1	данные	данные
					отсутствуют	отсутствуют
7	95972.52	114269.67	-	0.1	данные	данные
					отсутствуют	отсутствуют
8	95733.8	114371.89	-	0.1	данные	данные
					отсутствуют	отсутствуют
9	95496.92	114473.62	-	0.1	данные	данные
					отсутствуют	отсутствуют
10	95497.76	114475.69	-	0.1	данные	данные
					отсутствуют	отсутствуют
11	95486.98	114480.23	-	0.1	данные	данные
					отсутствуют	отсутствуют
12	95486.34	114478.84	-	0.1	данные	данные
					отсутствуют	отсутствуют

Создание ВНД объекта недвижимости					
Лист № 2 раздела 5.1		Всего листов раздела 5.1: 4		Всего разделов: 5	
02.10.2023г. № КУВИ-001/2023-223167590					
Кадастровый номер:				78 05 050050 1193	
13	95465.46	114488.03	-	0.1	ДАННЫЕ ОТСУТСТВУЮТ
14	95471.37	114501.34	-	0.1	ДАННЫЕ ОТСУТСТВУЮТ
15	95474.11	114508.86	-	0.1	ДАННЫЕ ОТСУТСТВУЮТ
16	95472.16	114510.04	-	0.1	ДАННЫЕ ОТСУТСТВУЮТ
17	95475.1	114516.6	-	0.1	ДАННЫЕ ОТСУТСТВУЮТ
18	95470.23	114518.54	-	0.1	ДАННЫЕ ОТСУТСТВУЮТ
19	95469.4	114519.07	-	0.1	ДАННЫЕ ОТСУТСТВУЮТ
20	95466.62	114520.3	-	0.1	ДАННЫЕ ОТСУТСТВУЮТ
21	95459.09	114503.37	-	0.1	ДАННЫЕ ОТСУТСТВУЮТ
22	95440.09	114480.91	-	0.1	ДАННЫЕ ОТСУТСТВУЮТ
23	95431.35	114442.27	-	0.1	ДАННЫЕ ОТСУТСТВУЮТ
24	95433.77	114441.14	-	0.1	ДАННЫЕ ОТСУТСТВУЮТ
25	95434.52	114440.64	-	0.1	ДАННЫЕ ОТСУТСТВУЮТ
26	95439.47	114438.31	-	0.1	ДАННЫЕ ОТСУТСТВУЮТ
27	95442.61	114444.61	-	0.1	ДАННЫЕ ОТСУТСТВУЮТ
28	95445.23	114443.36	-	0.1	ДАННЫЕ ОТСУТСТВУЮТ
29	95448.57	114450.62	-	0.1	ДАННЫЕ ОТСУТСТВУЮТ

Лист 8

Сооружения							
изд. объекта недвижимости							
Лист № 3 раздел 3.1		Всего листов раздела 3.1: 4		Всего разделов: 3		Всего листов отчета: 10	
02.10.2023г. № КУВМ-001/2023-273167590							
Кадастровый номер:				78:00:000000:1193			
30	95454.92	114484.61	-	0.1	данные	данные	данные
31	95476.38	114455.61	-	0.1	данные	данные	данные
32	95476	114454.74	-	0.1	данные	данные	данные
33	95486.85	114450.23	-	0.1	данные	данные	данные
34	95487.45	114451.59	-	0.1	данные	данные	данные
35	95777.83	114326.97	-	0.1	данные	данные	данные
36	95963.79	114246.83	-	0.1	данные	данные	данные
37	95967.44	114244.61	-	0.1	данные	данные	данные
38	95970.55	114241.77	-	0.1	данные	данные	данные
39	95973.41	114238	-	0.1	данные	данные	данные
40	95974.59	114235.56	-	0.1	данные	данные	данные
1	95978.97	114236.51	-	0.1	данные	данные	данные
2. Сведения о предельных высоте и глубине конструктивных элементов объекта недвижимости							
Предельная глубина конструктивных элементов объекта недвижимости, м				данные отсутствуют			
Предельная высота конструктивных элементов объекта недвижимости, м				данные отсутствуют			

Отчет об объекте недвижимости
Перечень помещений, машино-мест, расположенных в здании, сооружении

Сооружение						
владения объектом недвижимости						
Лист № 1 раздела 7	Всего листов раздела 7. 1	Всего разделов: 5	Всего листов отчета: 10			
02.10.2015г. № КУВН-001/2013-273167590						
Кадастровый номер:		78.00.000000.1193				
№ п/п	Кадастровый номер помещения, машино-места	Номер этажа (этажей)	Обозначение (номер) помещения, машино-места на поэтажном плане	Назначение помещения	Вид разрешенного использования	Площадь, кв.м
1	78.00.000000.1193	1. подземный этаж	1-Н, 1-Н	Нежилое помещение	данные отсутствуют	226

Приложение № 9 к Акту по результатам государственной историко-культурной экспертизы проектной документации на проведение работ по сохранению объекта культурного наследия федерального значения «Набережная» по адресу: Санкт-Петербург, Дворцовая наб. – левый берег р. Невы, от Троицкого моста до Дворцового моста, объекта культурного наследия федерального значения «Спуски лестничные» по адресу: Санкт-Петербург, Дворцовая наб. – левый берег р. Невы, от Троицкого моста до Дворцового моста, входящих в состав объекта культурного наследия федерального значения «Набережная Дворцовая» по адресу: Санкт-Петербург, участок набережной реки Невы «Прачечный мост-Верх. Лебяжий мост», участок набережной реки Невы «Верх. Лебяжий мост-Троицкий мост», участок набережной реки Невы «Троицкий мост-Эрмитажный мост», участок набережной реки Невы «Эрмитажный мост-Дворцовый мост», объекта культурного наследия регионального значения «Кировский мост» по адресу: Санкт-Петербург, через реку Неву, и объекта культурного наследия регионального значения «Кировский мост» по адресу: Санкт-Петербург, через реку Неву: «Работы по сохранению объекта культурного наследия федерального значения «Набережная Дворцовая», расположенного по адресу: г. Санкт-Петербург, Дворцовая наб. – левый берег р. Невы от Троицкого моста до Дворцового моста, и работы по сохранению объекта культурного наследия регионального значения «Кировский мост», расположенного по адресу: через реку Неву, соединяет Суворовскую площадь и Троицкую площадь (приспособление для современных условий (прокладка кабеля, установка оборудования на существующих опорах)», шифр: ПД-01-05/2023, разработанной ООО «Г.О.С.» в 2023 году

Копии заданий КГИОП на проведение работ по сохранению объекта культурного наследия от 07.08.2023 № 01-21-2531/23, от 07.08.2023 № 01-21-2530/23

СОГЛАСОВАНО:
*Заместитель директора по
 инженерным вопросам
 системы кабельно-проходной
 инженерии, Бирюковская группа*

С.С.С. Г.И.В.
А.Е.Чирков

М.П.

УТВЕРЖДАЮ:
 Временно исполняющий обязанности
 начальника Управления историко-
 культурных ландшафтов и
 гидротехнических сооружений

(подпись)
 Комитета по государственному
 контролю, использованию и охране
 памятников истории и культуры
(подпись)
 А.Е. Чирков
 М.П. 20 г.

ЗАДАНИЕ

на проведение работ по сохранению объекта
 культурного наследия, включенного в единый государственный
 реестр объектов культурного наследия
 (памятников истории и культуры) народов Российской Федерации,
 или выявленного объекта культурного наследия
01-21-2531/ds
 приспособление для современных условий (прокладка кабеля, установка
 оборудования на существующих опорах)

1. Наименование и категория историко-культурного значения объекта культурного наследия, включенного в единый государственный реестр объектов культурного наследия (памятников истории и культуры) народов Российской Федерации (далее - реестр), или наименование выявленного объекта культурного наследия:

Объект культурного наследия федерального значения «Набережная Дворцовая»
 (Основание: постановление Правительства РФ от 10.07.2001 № 527)

2. Адрес места нахождения объекта культурного наследия, включенного в реестр, или выявленного объекта культурного наследия по данным органов технической инвентаризации:

Санкт-Петербург

(субъект Российской Федерации)

Санкт-Петербург

(населенный пункт)

Дворцовая наб. - левый берег р. Невы, от Троицкого моста до Дворцового моста

3. Сведения о собственнике либо ином законном владельце объекта культурного наследия, включенного в реестр, или выявленного объекта культурного наследия:

Собственник (законный владелец):

Санкт-Петербургское государственное бюджетное учреждение "Мостотрест"

(указать полное наименование, организационно-правовую форму юридического лица в соответствии с учредительными документами; фамилию, имя, отчество (при наличии) - для физического лица)

Адрес места нахождения:

Санкт-Петербург

(субъект Российской Федерации)

Санкт-Петербург														
(населенный пункт)														
ул./пр.	Индустриальный пр-кт					д.	42		лит.			офис/кв.	308	
ИНН	7	8	0	6	2	1	5	1	9	5				
ОГРН/ОГРНИП	1	1	5	7	8	4	7	4	5	5	4	0	2	
Ответственный представитель:														
(фамилия, имя, отчество (при наличии))														
Контактный телефон:														
Адрес электронной почты:														

4. Сведения об охранном обязательстве собственника или иного законного владельца объекта культурного наследия:

Дата	26.11.2018
Номер	07-19-528
Орган охраны объектов культурного наследия, выдвинувший документ	Комитет по государственному контролю, использованию и охране памятников истории и культуры

5. Реквизиты документов об утверждении границы территории объекта культурного наследия, включенного в реестр, или выявленного объекта культурного наследия:

План границ территории объекта культурного наследия «Набережная Дворцовая» утвержден КГИОП 01.06.2007

6. Реквизиты документов об утверждении предмета охраны объекта культурного наследия, включенного в реестр, или выявленного объекта культурного наследия, описание предмета охраны:

Предмет охраны объекта культурного наследия «Набережная Дворцовая» утвержден распоряжением КГИОП от 04.12.2018 №497-р

7. Реквизиты документов о согласовании органом охраны объектов культурного наследия ранее выполненной проектной документацией на проведение работ по сохранению объекта культурного наследия, возможность ее использования при проведении работ по сохранению объекта культурного наследия:

В секторе хранения документированной информации отдела обработки и хранения документированной информации Управления организационного обеспечения и контроля КГИОП

8. Состав и содержание проектной документации на проведение работ по сохранению объекта культурного наследия: объем разрабатываемой документации должен обеспечить необходимый уровень исследований и проектных решений, гарантирующих сохранность объекта культурного наследия, сохранение его предметов охраны и отвечать требованиям государственной охраны объектов культурного наследия (памятников истории и культуры).

Возможность проведения работ по реставрации и приспособлению объекта культурного наследия для современного использования определяется актом по результатам государственной историко-культурной экспертизы проектной документации.

Согласно подпункту «в» пункта 32 Положения о составе разделов проектной документации и требованиях к их содержанию, утвержденного постановлением

Правительства Российской Федерации от 16.02.2008 № 87 раздел 12 проектной документации должен содержать иную документацию, в случаях, предусмотренных федеральными законами.

Согласно пункту 15.1 статьи 48 Градостроительного кодекса Российской Федерации особенности подготовки, согласования и утверждения проектной документации, необходимой для проведения работ по сохранению объекта культурного наследия, устанавливаются законодательством Российской Федерации об охране объектов культурного наследия.

На основании вышеуказанных положений законодательства раздел 12 проектной документации должен включать документацию по сохранению объектов культурного наследия, разработанную в соответствии с ГОСТ Р 55528-2013 «Состав и содержание научно-проектной документации по сохранению объектов культурного наследия. Памятники истории и культуры. Общие требования».

В случаях, установленных статьей 36 Федерального закона от 25.06.2002 № 73-ФЗ «Об объектах культурного наследия (памятниках истории и культуры) народов Российской Федерации», разрабатываются обязательные разделы об обеспечении сохранности объектов культурного наследия в проектах проведения таких работ или проектов обеспечения сохранности объектов культурного наследия либо план проведения спасательных археологических полевых работ, включающие оценку воздействия проводимых работ на указанные объекты культурного наследия и подлежащие государственной историко-культурной экспертизе.

Раздел 1. Предварительные работы:	
<p>Включает исходно-разрешительную документацию и результаты предварительного исследования памятника.</p> <p>В составе раздела необходимо представить акт определения влияния предполагаемых видов работ на конструктивные и другие характеристики надежности и безопасности Объекта (в соответствии с письмом Министерства культуры Российской Федерации от 24.03.2015 № 90-01-39-ГП) и заключение о возможности приспособления объекта культурного наследия для современного использования (в случае проведения указанных работ).</p> <p>При необходимости на основании отчета о техническом состоянии (акта технического состояния) объекта культурного наследия или предварительного инженерного заключения в составе предварительных работ разрабатывается документация, предусмотренная для проведения первоочередных противоаварийных или иных консервационных мероприятий.</p>	
Раздел 2. Комплексные научные исследования:	
1. Этап до начала производства работ	2. Этап в процессе производства работ
<p>Для обеспечения сохранности объектов культурного наследия до начала работ по сохранению необходимо организовать мониторинг их технического состояния.</p> <p>В соответствии с ГОСТ Р 55567-2013, ГОСТ Р 56905-2016, ГОСТ Р 55945-2014 и ГОСТ 31937-2011 провести мероприятия по оценке технического состояния Объекта (его частей и элементов), определить пригодность к дальнейшей эксплуатации, необходимость ремонта или реставрации Объекта.</p> <p>Исследования Объекта проводятся в соответствии с программой исследований. Получение разрешения на проведение научно-исследовательских и поисковых работ требуется при выполнении натуральных исследований в виде шурфов, зондажей и иных аналогичных исследований.</p>	<p>В процессе производства работ, выполнять дополнительные обследования после вскрытий конструкций, недоступных в период выполнения основного обследования.</p>
Раздел 3. Проект реставрации и приспособления:	

1. Эскизный проект (архитектурные и конструктивные решения проекта)	2. Проект
<p>При необходимости получения методических заключений совещательных и иных консультативных органов разрабатывается эскизный проект, содержащий принципиальные решения по сохранению Объекта, согласно ГОСТ Р 55528-2013.</p>	<p>Проект приспособления для современных условий (прокладка кабеля, установка оборудования на существующих опорах) разрабатывается на основе научно-исследовательской и изыскательской документации, которая должна содержать текстовые и графические материалы, а также определять архитектурные, конструктивные, инженерно-технические и инженерно-технологические решения для обеспечения выполнения работ по сохранению объектов культурного наследия.</p>
Раздел 4. Рабочая проектная документация:	
1. Этап до начала производства работ	2. Этап в процессе производства работ
<p>Рабочая документация разрабатывается на основании ранее согласованной проектной документации в необходимом объеме в соответствии с ГОСТ 21.501 «Межгосударственный стандарт. Система проектной документации для строительства. Правила выполнения рабочей документации архитектурных и конструктивных решений».</p>	<p>В процессе выполнения производственных работ на Объекте подрядчик, выполняющий производственные работы по сохранению Объекта, на основе рабочей документации составляет исполнительную документацию в соответствии с действующим законодательством. Исполнительная документация является составной частью отчетной документации.</p>
Раздел 5. Отчетная документация:	
<p>Представляется по окончании работ в соответствии с порядком утверждения отчетной документации о выполнении работ по сохранению объекта культурного наследия (приказ Министерства культуры Российской Федерации от 25.06.2015 № 1840 «Об утверждении состава и Порядка утверждения отчетной документации о выполнении работ по сохранению объекта культурного наследия, включенного в единый государственный реестр объектов культурного наследия (памятников истории и культуры) народов Российской Федерации, или выявленного объекта культурного наследия, Порядка приемки работ по сохранению объекта культурного наследия и подготовки акта приемки выполненных работ по сохранению объекта культурного наследия, включенного в единый государственный реестр объектов культурного наследия (памятников истории и культуры) народов Российской Федерации, или выявленного объекта культурного наследия и его формы»).</p>	
9. Порядок и условия согласования проектной документации на проведение работ по сохранению объекта культурного наследия:	
<p>Порядок проведения работ по сохранению объекта культурного наследия установлен статьей 45 Федерального закона от 25.06.2002 № 73-ФЗ «Об объектах культурного наследия (памятниках истории и культуры) народов Российской Федерации».</p> <p>Работы по реставрации, приспособлению объекта культурного наследия для современного использования проводятся на основании задания, согласованной проектной документации и разрешения КГИОП.</p> <p>Работы по ремонту, консервации объекта культурного наследия проводятся на основании задания, разрешения КГИОП (при получении последнего представляется документация, установленная пунктами 5.3, 5.4 Порядка выдачи разрешения на проведение работ по сохранению объекта культурного наследия, включенного в единый государственный реестр объектов культурного наследия (памятников истории и культуры) народов Российской Федерации, или выявленного объекта культурного наследия, утвержденного приказом Минкультуры России от 21.10.2015 № 2625).</p> <p>В случае, если при проведении работ по сохранению объекта культурного наследия затрагиваются конструктивные и другие характеристики надежности и безопасности объекта, указанные работы проводятся также при наличии положительного заключения государственной экспертизы проектной документации, предоставляемого в соответствии с требованиями Градостроительного кодекса Российской Федерации, для получения</p>	

в КГИОП разрешения на строительство (части 5.1, 7 статьи 51 Градостроительного кодекса Российской Федерации).

Порядок согласования проектной документации на проведение работ по сохранению установлен приказом Минкультуры России от 05.06.2015 № 1749 «Об утверждении порядка подготовки и согласования проектной документации на проведение работ по сохранению объекта культурного наследия, включенного в единый государственный реестр объектов культурного наследия (памятников истории и культуры) народов Российской Федерации, или выявленного объекта культурного наследия».

Административный регламент предоставления государственной услуги по согласованию проектной документации на проведение работ по сохранению объекта культурного наследия (памятника истории и культуры) народов Российской Федерации федерального значения (за исключением отдельных объектов культурного наследия, перечень которых устанавливается Правительством Российской Федерации) органами государственной власти субъектов Российской Федерации, осуществляющими полномочия в области сохранения, использования, популяризации и государственной охраны объектов культурного наследия, утвержден приказом Минкультуры России от 22.11.2013 № 1942.

Проектная документация рассматривается при наличии положительного заключения государственной историко-культурной экспертизы (не требуется в случае проведения ремонта и консервации объекта культурного наследия).

10. Требования по научному руководству, авторскому и техническому надзору:

Работы по сохранению ОКН проводятся при условии осуществления технического, авторского надзора и государственного надзора в области охраны ОКН за их проведением. Авторский надзор и научное руководство за проведением работ по сохранению ОКН проводятся специалистами, аттестованными федеральным органом охраны объектов культурного наследия в порядке, установленном в соответствии с пунктом 29 статьи 9 Федерального закона от 25.06.2002 № 73-ФЗ «Об объектах культурного наследия (памятниках истории и культуры) народов Российской Федерации», а также в соответствии с ГОСТ Р 56200-2014 «Научное руководство и авторский надзор при проведении работ по сохранению объектов культурного наследия. Основные положения» и ГОСТ Р 56254-2014 «Технический надзор на объектах культурного наследия. Основные положения».

Научный руководитель проводит научно-методическую оценку принимаемых в процессе работ по сохранению объекта культурного наследия решений и оценку степени их влияния на сохранность подлинных элементов объекта культурного наследия (включая оценку состояния объекта и его облика).

Научный руководитель принимает решение о направлении предложений о необходимости принципиальных изменений проектных решений на рассмотрение КГИОП и заказчика.

Лица, осуществляющие авторский надзор, обязаны своевременно решать вопросы, связанные с необходимостью внесения изменений в проектные решения с дальнейшим оформлением исполнительной документации, корректировкой проектных решений в соответствии с требованиями ГОСТ Р 21.101-2020 «Национальный стандарт Российской Федерации. Система проектной документации для строительства. Основные требования к проектной и рабочей документации» и контролем их исполнения.

При принятии решения о необходимости принципиальных изменений проектной документации, последняя подлежит, в том числе, оценке в рамках государственной историко-культурной экспертизы и представлению для рассмотрения в КГИОП в установленном порядке.

11. Дополнительные требования и условия:

К проведению работ по сохранению объекта культурного наследия (включая проектные работы) допускаются юридические лица и индивидуальные предприниматели, имеющие лицензию на осуществление деятельности по сохранению объектов культурного наследия (памятников истории и культуры) народов Российской Федерации в соответствии с законодательством Российской Федерации о лицензировании отдельных видов деятельности, в соответствии с постановлением Правительства РФ от 28.01.2022 N 67 «О лицензировании деятельности по сохранению объектов культурного наследия (памятников истории и культуры) народов Российской Федерации и признании утратившими силу некоторых актов Правительства Российской Федерации».

После заключения государственного контракта (договора) - уведомить КГИОП об организации, являющейся разработчиком проектной документации, имеющей лицензию на осуществление деятельности по сохранению объектов культурного наследия (при наличии необходимости).

СОГЛАСОВАНО:
Заместителем директора по
техническим вопросам
систем автоматики и приборостроения
Иванова В.А.

(подпись) *08* *2023*

М.П.

УТВЕРЖДАЮ:
Временно исполняющий обязанности
начальника Управления историко-
культурных ландшафтов и
гидротехнических сооружений
(подпись)
Комитета по государственному
контролю, использованию и охране
памятников истории и культуры
(подпись) А.Е. Ниржол
" *08* " *2023* " 20 г.
М.П.

ЗАДАНИЕ

на проведение работ по сохранению объекта
культурного наследия, включенного в единый государственный
реестр объектов культурного наследия
(памятников истории и культуры) народов Российской Федерации,
или выявленного объекта культурного наследия
01-21-2530/23
приспособление для современных условий (прокладка кабеля, установка
оборудования на существующих опорах)

1. Наименование и категория историко-культурного значения объекта культурного наследия, включенного в единый государственный реестр объектов культурного наследия (памятников истории и культуры) народов Российской Федерации (далее - реестр), или наименование выявленного объекта культурного наследия:

Объект культурного наследия регионального значения «Кировский мост»
(Основание: решение исполкома Ленгорсовета № 645 от 06.08.1990)

2. Адрес места нахождения объекта культурного наследия, включенного в реестр, или выявленного объекта культурного наследия по данным органов технической инвентаризации:

Санкт-Петербург

(субъект Российской Федерации)

Санкт-Петербург

(почтовый пункт)

Через реку Неву, соединяет Троллейную пл. и Суворовскую пл.

3. Сведения о собственнике либо ином законном владельце объекта культурного наследия, включенного в реестр, или выявленного объекта культурного наследия:

Собственник (законный владелец):

Санкт-Петербургское государственное бюджетное учреждение "Мостотрест"

(указать полное наименование, организационно-правовую форму юридического лица в соответствии с учредительными документами; фамилию, имя, отчество (при наличии) - для физического лица)

Адрес места нахождения:

Санкт-Петербург

(субъект Российской Федерации)

Санкт-Петербург													
(исполненный пункт)													
ул./пр.	Индустриальный пр-кт				д.	42	лит.				офис/кв.	308	
ИНН	7	8	0	6	2	1	5	1	9	5			
ОГРН/ОГРНИП	1	1	5	7	8	4	7	4	5	5	4	0	2
Ответственный представитель:													
(фамилия, имя, отчество (при наличии))													
Контактный телефон:													
Адрес электронной почты:													

4. Сведения об охранном обязательстве собственника или иного законного владельца объекта культурного наследия:

Дата	14.10.2019
Номер	07-19-454
Орган охраны объектов культурного наследия, выдавший документ	Комитет по государственному контролю, использованию и охране памятников истории и культуры

5. Реквизиты документов об утверждении границы территории объекта культурного наследия, включенного в реестр, или выявленного объекта культурного наследия:

План границ территории объекта культурного наследия «Кировский мост» утвержден КГИОП 24.01.2008

6. Реквизиты документов об утверждении предмета охраны объекта культурного наследия, включенного в реестр, или выявленного объекта культурного наследия, описание предмета охраны:

Предмет охраны объекта культурного наследия «Кировский мост» утвержден распоряжением КГИОП от 14.10.2019 №111-р

7. Реквизиты документов о согласовании органом охраны объектов культурного наследия ранее выполненной проектной документации на проведение работ по сохранению объекта культурного наследия, возможность ее использования при проведении работ по сохранению объекта культурного наследия:

В секторе хранения документированной информации отдела обработки и хранения документированной информации Управления организационного обеспечения и контроля КГИОП

8. Состав и содержание проектной документации на проведение работ по сохранению объекта культурного наследия: объем разрабатываемой документации должен обеспечить необходимый уровень исследований и проектных решений, гарантирующих сохранность объекта культурного наследия, сохранение его предметов охраны и отвечать требованиям государственной охраны объектов культурного наследия (памятников истории и культуры).

Возможность проведения работ по реставрации и приспособлению объекта культурного наследия для современного использования определяется актом по результатам государственной историко-культурной экспертизы проектной документации.

Согласно подпункту «в» пункта 32 Положения о составе разделов проектной документации и требованиях к их содержанию, утвержденного постановлением

Правительства Российской Федерации от 16.02.2008 № 87 раздел 12 проектной документации должен содержать иную документацию, в случаях, предусмотренных федеральными законами.

Согласно пункту 15.1 статьи 48 Градостроительного кодекса Российской Федерации особенности подготовки, согласования и утверждения проектной документации, необходимой для проведения работ по сохранению объекта культурного наследия, устанавливаются законодательством Российской Федерации об охране объектов культурного наследия.

На основании вышеуказанных положений законодательства раздел 12 проектной документации должен включать документацию по сохранению объектов культурного наследия, разработанную в соответствии с ГОСТ Р 55528-2013 «Состав и содержание научно-проектной документации по сохранению объектов культурного наследия. Памятники истории и культуры. Общие требования».

В случаях, установленных статьей 36 Федерального закона от 25.06.2002 № 73-ФЗ «Об объектах культурного наследия (памятниках истории и культуры) народов Российской Федерации», разрабатываются обязательные разделы об обеспечении сохранности объектов культурного наследия в проектах проведения таких работ или проектов обеспечения сохранности объектов культурного наследия либо планов проведения спасательных археологических полевых работ, включающие оценку воздействия проводимых работ на указанные объекты культурного наследия и подлежащие государственной историко-культурной экспертизе.

Раздел 1. Предварительные работы:	
<p>Включает исходно-разрешительную документацию и результаты предварительного исследования памятника.</p> <p>В составе раздела необходимо представить акт определения влияния предполагаемых к проведению видов работ на конструктивные и другие характеристики надежности и безопасности Объекта (в соответствии с письмом Министерства культуры Российской Федерации от 24.03.2015 № 90-01-39-ГП) и заключение о возможности приспособления объекта культурного наследия для современного использования (в случае проведения указанных работ).</p> <p>При необходимости на основании отчета о техническом состоянии (акта технического состояния) объекта культурного наследия или предварительного инженерного заключения в составе предварительных работ разрабатывается документация, предусмотренная для проведения первоочередных противоаварийных или иных консервационных мероприятий.</p>	
Раздел 2. Комплексные научные исследования:	
1. Этап до начала производства работ	2. Этап в процессе производства работ
<p>Для обеспечения сохранности объектов культурного наследия до начала работ по сохранению необходимо организовать мониторинг их технического состояния.</p> <p>В соответствии с ГОСТ Р 55567-2013, ГОСТ Р 56905-2016, ГОСТ Р 55945-2014 и ГОСТ 31937-2011 провести мероприятия по оценке технического состояния Объекта (его частей и элементов), определить пригодность к дальнейшей эксплуатации, необходимость ремонта или реставрации Объекта.</p> <p>Исследования Объекта проводятся в соответствии с программой исследований. Получение разрешения на проведение научно-исследовательских и изыскательских работ требуется при выполнении натурных исследований в виде шурфов, зондажей и иных аналогичных исследований.</p>	<p>В процессе производства работ, выполнять дополнительные обследования после вскрытий конструкций, недоступных в период выполнения основного обследования.</p>
Раздел 3. Проект реставрации и приспособления:	

1. Эскизный проект (архитектурные и конструктивные решения проекта)	2. Проект
При необходимости получения методических заключений совещательных и иных консультативных органов разрабатывается эскизный проект, содержащий принципиальные решения по сохранению Объекта, согласно ГОСТ Р 55528-2013.	Проект приспособления для современных условий (прокладка кабеля в резервных трубах, установка оборудования на существующих опорах и в техническом помещении моста) разрабатывается на основе научно-исследовательской и изыскательской документации, которая должна содержать текстовые и графические материалы, а также определять архитектурные, конструктивные, инженерно-технические и инженерно-технологические решения для обеспечения выполнения работ по сохранению объектов культурного наследия.
Раздел 4. Рабочая проектная документация:	
1. Этап до начала производства работ	2. Этап в процессе производства работ
Рабочая документация разрабатывается на основании ранее согласованной проектной документации в необходимом объеме в соответствии ГОСТ 21.501 «Межгосударственный стандарт. Система проектной документации для строительства. Правила выполнения рабочей документации архитектурных и конструктивных решений».	В процессе выполнения производственных работ на Объекте подрядчик, выполняющий производственные работы по сохранению Объекта, на основе рабочей документации составляет исполнительную документацию в соответствии с действующим законодательством. Исполнительная документация является составной частью отчетной документации.
Раздел 5. Отчетная документация:	
Представляется по окончании работ в соответствии с порядком утверждения отчетной документации о выполнении работ по сохранению объекта культурного наследия (приказ Министерства культуры Российской Федерации от 25.06.2015 № 1840 «Об утверждении состава и Порядка утверждения отчетной документации о выполнении работ по сохранению объекта культурного наследия, включенного в единый государственный реестр объектов культурного наследия (памятников истории и культуры) народов Российской Федерации, или выявленного объекта культурного наследия, Порядка приема работ по сохранению объекта культурного наследия и подготовки акта приема выполненных работ по сохранению объекта культурного наследия, включенного в единый государственный реестр объектов культурного наследия (памятников истории и культуры) народов Российской Федерации, или выявленного объекта культурного наследия и его формы»).	
9. Порядок и условия согласования проектной документации на проведение работ по сохранению объекта культурного наследия:	
<p>Порядок проведения работ по сохранению объекта культурного наследия установлен статьей 45 Федерального закона от 25.06.2002 № 73-ФЗ «Об объектах культурного наследия (памятниках истории и культуры) народов Российской Федерации».</p> <p>Работы по реставрации, приспособлению объекта культурного наследия для современного использования проводятся на основании задания, согласованной проектной документации и разрешения КГИОП.</p> <p>Работы по ремонту, консервации объекта культурного наследия проводятся на основании задания, разрешения КГИОП (при получении последнего представляется документация, установленная пунктами 5.3, 5.4 Порядка выдачи разрешения на проведение работ по сохранению объекта культурного наследия, включенного в единый государственный реестр объектов культурного наследия (памятников истории и культуры) народов Российской Федерации, или выявленного объекта культурного наследия, утвержденного приказом Минкультуры России от 21.10.2015 № 2625).</p> <p>В случае, если при проведении работ по сохранению объекта культурного наследия затрагиваются конструктивные и другие характеристики надежности и безопасности</p>	

объекта, указанные работы проводятся также при наличии положительного заключения государственной экспертизы проектной документации, предоставляемого в соответствии с требованиями Градостроительного кодекса Российской Федерации, для получения в КГИОП разрешения на строительство (части 5.1, 7 статьи 51 Градостроительного кодекса Российской Федерации).

Порядок согласования проектной документации на проведение работ по сохранению объектов культурного наследия, включенного в единый государственный реестр объектов культурного наследия (памятников истории и культуры) народов Российской Федерации, или выявленного объекта культурного наследия.

Административный регламент предоставления государственной услуги по согласованию проектной документации на проведение работ по сохранению объекта культурного наследия (памятника истории и культуры) народов Российской Федерации федерального значения (за исключением отдельных объектов культурного наследия, перечень которых устанавливается Правительством Российской Федерации) органами государственной власти субъектов Российской Федерации, осуществляющими полномочия в области сохранения, использования, популяризации и государственной охраны объектов культурного наследия, утвержден приказом Минкультуры России от 22.11.2013 № 1942.

Проектная документация рассматривается при наличии положительного заключения государственной историко-культурной экспертизы (не требуется в случае проведения ремонта и консервации объекта культурного наследия).

10. Требования по научному руководству, авторскому и техническому надзору:

Работы по сохранению ОКН проводятся при условии осуществления технического, авторского надзора и государственного надзора в области охраны ОКН за их проведением. Авторский надзор и научное руководство за проведением работ по сохранению ОКН проводятся специалистами, аттестованными федеральным органом охраны объектов культурного наследия в порядке, установленном в соответствии с пунктом 29 статьи 9 Федерального закона от 25.06.2002 № 73-ФЗ «Об объектах культурного наследия (памятниках истории и культуры) народов Российской Федерации», а также в соответствии с ГОСТ Р 56200-2014 «Научное руководство и авторский надзор при проведении работ по сохранению объектов культурного наследия. Основные положения» и ГОСТ Р 56254-2014 «Технический надзор на объектах культурного наследия. Основные положения».

Научный руководитель проводит научно-методическую оценку принимаемых в процессе работ по сохранению объекта культурного наследия решений и оценку степени их влияния на сохранность подлинных элементов объекта культурного наследия (включая оценку состояния объекта и его облика).

Научный руководитель принимает решение о направлении предложений о необходимости принципиальных изменений проектных решений на рассмотрение КГИОП и заказчика.

Лица, осуществляющие авторский надзор, обязаны своевременно решать вопросы, связанные с необходимостью внесения изменений в проектные решения с дальнейшим оформлением исполнительской документации, корректировкой проектных решений в соответствии с требованиями ГОСТ Р 21.101-2020 «Национальный стандарт Российской Федерации. Система проектной документации для строительства. Основные требования к проектной и рабочей документации» и контролем их исполнения.

При принятии решения о необходимости принципиальных изменений проектной документации, последняя подается, в том числе, оценке в рамках государственной историко-культурной экспертизы и представляется для рассмотрения в КГИОП в установленном порядке.

11. Дополнительные требования и условия:

К проведению работ по сохранению объекта культурного наследия (включая проектные работы) допускаются юридические лица и индивидуальные предприниматели, имеющие лицензию на осуществление деятельности по сохранению объектов культурного наследия (памятников истории и культуры) народов Российской Федерации в соответствии с законодательством Российской Федерации о лицензировании отдельных видов деятельности, в соответствии с постановлением Правительства РФ от 28.01.2022 N 67 «О лицензировании деятельности по сохранению объектов культурного наследия (памятников истории и культуры) народов Российской Федерации и признании утратившими силу некоторых актов Правительства Российской Федерации».

После заключения государственного контракта (договора) - уведомить КГИОП об организации, являющейся разработчиком проектной документации, имеющей лицензию на осуществление деятельности по сохранению объектов культурного наследия (при наличии необходимости).

Работы по консервации и реставрации объектов культурного наследия проводятся физическими лицами, аттестованными федеральным органом охраны объектов культурного наследия в установленном им порядке.

В проведении отдельных видов работ по сохранению объекта культурного наследия могут участвовать добровольцы (волонтеры) в соответствии с постановлением Правительства Российской Федерации от 25.12.2019 № 1828 «Об особенностях участия добровольцев (волонтеров) в работах по сохранению объектов культурного наследия, включенных в единый государственный реестр объектов культурного наследия (памятников истории и культуры) народов Российской Федерации, или выявленных объектов культурного наследия».

Настоящее задание подлежит согласованию собственником или иным законным владельцем объекта культурного наследия (понятие законного владельца объекта культурного наследия установлено пунктом 11 статьи 47.6 Федерального закона № 73-ФЗ).


Один оригинальный экземпляр согласованного задания подлежит предоставлению в КГИОП при направлении заявления о согласовании проектной документации на проведение работ по сохранению объекта культурного наследия (при реставрации; приспособления для современного использования); при направлении заявления о выдаче разрешения на проведение работ по сохранению объекта культурного наследия (при ремонте, консервации); отдельным письмом до подачи вышеуказанных заявлений для учета КГИОП в работе (письмом в свободной форме).

В случае отсутствия вышеуказанного согласования настоящее задание не подлежит реализации.

Задание подготовлено:

**Главный специалист отдела
гидротехнических сооружений
Управления историко-
культурных ландшафтов и
гидротехнических сооружений
КГИОП**

(должность, наименование организации)



(Подпись)

**Любаев Александр
Николаевич**

(Ф.И.О. полностью)

Приложение № 10 к Акту по результатам государственной историко-культурной экспертизы проектной документации на проведение работ по сохранению объекта культурного наследия федерального значения «Набережная» по адресу: Санкт-Петербург, Дворцовая наб. – левый берег р. Невы, от Троицкого моста до Дворцового моста, объекта культурного наследия федерального значения «Спуски лестничные» по адресу: Санкт-Петербург, Дворцовая наб. – левый берег р. Невы, от Троицкого моста до Дворцового моста, входящих в состав объекта культурного наследия федерального значения «Набережная Дворцовая» по адресу: Санкт-Петербург, участок набережной реки Невы «Прачечный мост-Верх. Лебяжий мост», участок набережной реки Невы «Верх. Лебяжий мост-Троицкий мост», участок набережной реки Невы «Троицкий мост-Эрмитажный мост», участок набережной реки Невы «Эрмитажный мост-Дворцовый мост», объекта культурного наследия регионального значения «Кировский мост» по адресу: Санкт-Петербург, через реку Неву, и объекта культурного наследия регионального значения «Кировский мост» по адресу: Санкт-Петербург, через реку Неву: «Работы по сохранению объекта культурного наследия федерального значения «Набережная Дворцовая», расположенного по адресу: г. Санкт-Петербург, Дворцовая наб. – левый берег р. Невы от Троицкого моста до Дворцового моста, и работы по сохранению объекта культурного наследия регионального значения «Кировский мост», расположенного по адресу: через реку Неву, соединяет Суворовскую площадь и Троицкую площадь (приспособление для современных условий (прокладка кабеля, установка оборудования на существующих опорах)», шифр: ПД-01-05/2023, разработанной ООО «Г.О.С.» в 2023 году

Материалы фотофиксации от 27 октября 2023 года

Состав фотофиксации

Фото 1. Вид на объект культурного наследия федерального значения «Набережная» на участке набережной реки Невы «Троицкий мост – Эрмитажный мост», литера Б, вид с запада.

Фото 2. Вид на объект культурного наследия федерального значения «Набережная» на участке набережной реки Невы «Троицкий мост – Эрмитажный мост», литера Б, вид с запада (пешеходная часть набережной до спуска № 1 с запада).

Фото 3. Вид на объект культурного наследия федерального значения «Набережная» на участке набережной реки Невы «Троицкий мост – Эрмитажный мост», литера Б (пешеходная часть набережной к западу от спуска № 1).

Фото 4. Вид на объект культурного наследия федерального значения «Набережная» на участке набережной реки Невы «Троицкий мост – Эрмитажный мост», литера Б, западная часть (участок набережной до спуска № 1).

Фото 5. Вид на объект культурного наследия федерального значения «Спуски лестничные» на участке набережной реки Невы «Троицкий мост – Эрмитажный мост», литера Б (1-й спуск с запада).

Фото 6. Вид на объект культурного наследия федерального значения «Набережная» на участке набережной реки Невы «Троицкий мост – Эрмитажный мост», литера Б, западная часть (1-й спуск с запада).

Фото 7. Вид на объект культурного наследия федерального значения «Спуски лестничные» на участке набережной реки Невы «Троицкий мост – Эрмитажный мост», литера Б (1-й спуск с запада).

Фото 8. Вид на объект культурного наследия федерального значения «Спуски лестничные» на участке набережной реки Невы «Троицкий мост – Эрмитажный мост», литера Б (1-й спуск с запада).

Фото 9. Вид на объект культурного наследия федерального значения «Спуски лестничные» на участке набережной реки Невы «Троицкий мост – Эрмитажный мост», литера Б (1-й спуск с запада).

Фото 10. Вид на объект культурного наследия федерального значения «Спуски лестничные» на участке набережной реки Невы «Троицкий мост – Эрмитажный мост», литера Б (1-й спуск с запада).

Фото 11. Вид на объект культурного наследия федерального значения «Набережная» на участке набережной реки Невы «Троицкий мост – Эрмитажный мост», литера Б (подпорная стенка до спуска № 1).

Фото 12. Вид на объект культурного наследия федерального значения «Набережная» на участке набережной реки Невы «Троицкий мост – Эрмитажный мост», литера Б (подпорная стенка от спуска № 1 в сторону спуска № 2).

Фото 13. Вид на объект культурного наследия федерального значения «Набережная» на участке набережной реки Невы «Троицкий мост – Эрмитажный мост», литера Б (пешеходная часть набережной от спуска № 1 в сторону спуска № 2).

Фото 14. Вид на объект культурного наследия федерального значения «Набережная» на участке набережной реки Невы «Троицкий мост – Эрмитажный мост», литера Б (пешеходная часть набережной от спуска № 1 в сторону спуска № 2).

Фото 15. Вид на объект культурного наследия федерального значения «Набережная» на участке набережной реки Невы «Троицкий мост – Эрмитажный мост», литера Б (пешеходная часть набережной от спуска № 2 в сторону спуска № 1).

Фото 16. Вид на объект культурного наследия федерального значения «Спуски лестничные» на участке набережной реки Невы «Троицкий мост – Эрмитажный мост», литера Б (2-й спуск с запада).

Фото 17. Вид на объект культурного наследия федерального значения «Спуски лестничные» на участке набережной реки Невы «Троицкий мост – Эрмитажный мост», литера Б (2-й спуск с запада).

Фото 18. Вид на объект культурного наследия федерального значения «Спуски лестничные» на участке набережной реки Невы «Троицкий мост – Эрмитажный мост», литера Б (2-й спуск с запада).

Фото 19. Вид на объект культурного наследия федерального значения «Спуски лестничные» на участке набережной реки Невы «Троицкий мост – Эрмитажный мост», литера Б (2-й спуск с запада).

Фото 20. Вид на объект культурного наследия федерального значения «Спуски лестничные» на участке набережной реки Невы «Троицкий мост – Эрмитажный мост», литера Б (2-й спуск с запада).

Фото 21. Вид на объект культурного наследия федерального значения «Набережная» на участке набережной реки Невы «Троицкий мост – Эрмитажный мост», литера Б (подпорная стенка от спуска № 2 в сторону спуска № 1).

Фото 22. Вид на объект культурного наследия федерального значения «Набережная» на участке набережной реки Невы «Троицкий мост – Эрмитажный мост», литера Б (подпорная стенка от спуска № 2 в сторону спуска № 3).

Фото 23. Вид на объект культурного наследия федерального значения «Набережная» на участке набережной реки Невы «Троицкий мост – Эрмитажный мост», литера Б (пешеходная часть набережной от спуска № 2 в сторону спуска № 1).

Фото 24. Вид на объект культурного наследия федерального значения «Набережная» на участке набережной реки Невы «Троицкий мост – Эрмитажный мост», литера Б (пешеходная часть набережной от спуска № 2 в сторону спуска № 3).

Фото 25. Вид на объект культурного наследия федерального значения «Набережная» на участке набережной реки Невы «Троицкий мост – Эрмитажный мост», литера Б (пешеходная часть набережной от спуска № 2 в сторону спуска № 3).

Фото 26. Вид на объект культурного наследия федерального значения «Набережная» на участке набережной реки Невы «Троицкий мост – Эрмитажный мост», литера Б (пешеходная часть набережной от спуска № 3 в сторону спуска № 2).

Фото 27. Вид на объект культурного наследия федерального значения «Спуски лестничные» на участке набережной реки Невы «Троицкий мост – Эрмитажный мост», литера Б (3-й спуск с запада).

Фото 28. Вид на объект культурного наследия федерального значения «Спуски лестничные» на участке набережной реки Невы «Троицкий мост – Эрмитажный мост», литера Б (3-й спуск с запада).

Фото 29. Вид на объект культурного наследия федерального значения «Спуски лестничные» на участке набережной реки Невы «Троицкий мост – Эрмитажный мост», литера Б (3-й спуск с запада).

Фото 30. Вид на объект культурного наследия федерального значения «Спуски лестничные» на участке набережной реки Невы «Троицкий мост – Эрмитажный мост», литера Б (3-й спуск с запада).

Фото 31. Вид на объект культурного наследия федерального значения «Спуски лестничные» на участке набережной реки Невы «Троицкий мост – Эрмитажный мост», литера Б (3-й спуск с запада).

Фото 32. Вид на объект культурного наследия федерального значения «Набережная» на участке набережной реки Невы «Троицкий мост – Эрмитажный мост», литера Б (подпорная стенка от спуска № 3 в сторону спуска № 2).

Фото 33. Вид на объект культурного наследия федерального значения «Набережная» на участке набережной реки Невы «Троицкий мост – Эрмитажный мост», литера Б (подпорная стенка от спуска № 3 в сторону спуска № 4).

Фото 34. Вид на объект культурного наследия федерального значения «Набережная» на участке набережной реки Невы «Троицкий мост – Эрмитажный мост», литера Б (пешеходная часть набережной от спуска № 3 в сторону спуска № 2).

Фото 35. Вид на объект культурного наследия федерального значения «Набережная» на участке набережной реки Невы «Троицкий мост – Эрмитажный мост», литера Б (пешеходная часть набережной от спуска № 3 в сторону спуска № 4).

Фото 36. Вид на объект культурного наследия федерального значения «Набережная» на участке набережной реки Невы «Троицкий мост – Эрмитажный мост», литера Б (пешеходная часть набережной от спуска № 3 в сторону спуска № 4).

Фото 37. Вид на объект культурного наследия федерального значения «Набережная» на участке набережной реки Невы «Троицкий мост – Эрмитажный мост», литера Б (пешеходная часть набережной от спуска № 4 в сторону спуска № 3).

Фото 38. Вид на объект культурного наследия федерального значения «Набережная» на участке набережной реки Невы «Троицкий мост – Эрмитажный мост», литера Б (пешеходная часть набережной от спуска № 4 в сторону спуска № 5).

Фото 39. Вид на объект культурного наследия федерального значения «Спуски лестничные» на участке набережной реки Невы «Троицкий мост – Эрмитажный мост», литера Б (4-й спуск с запада)

Фото 40. Вид на объект культурного наследия федерального значения «Спуски лестничные» на участке набережной реки Невы «Троицкий мост – Эрмитажный мост», литера Б (4-й спуск с запада).

Фото 41. Вид на объект культурного наследия федерального значения «Спуски лестничные» на участке набережной реки Невы «Троицкий мост – Эрмитажный мост», литера Б (4-й спуск с запада).

Фото 42. Вид на объект культурного наследия федерального значения «Спуски лестничные» на участке набережной реки Невы «Троицкий мост – Эрмитажный мост», литера Б (4-й спуск с запада).

Фото 43. Вид на объект культурного наследия федерального значения «Набережная» на участке набережной реки Невы «Троицкий мост – Эрмитажный мост», литера Б (подпорная стенка от спуска № 4 в сторону спуска № 3).

Фото 44. Вид на объект культурного наследия федерального значения «Набережная» на участке набережной реки Невы «Троицкий мост – Эрмитажный мост», литера Б (подпорная стенка от спуска № 4 в сторону спуска № 5).

Фото 45. Общий вид объекта культурного наследия регионального значения «Кировский мост» с запада.

Фото 46. Вид на объект культурного наследия федерального значения «Набережная» на участке набережной реки Невы «Троицкий мост – Эрмитажный мост», литера Б (пешеходная часть набережной от спуска № 4 в сторону спуска № 5).

Фото 47. Вид на объект культурного наследия федерального значения «Набережная» на участке набережной реки Невы «Троицкий мост – Эрмитажный мост», литера Б (пешеходная часть набережной от спуска № 5 в сторону спуска № 4).

Фото 48. Вид на объект культурного наследия федерального значения «Набережная» на участке набережной реки Невы «Троицкий мост – Эрмитажный мост», литера Б (пешеходная часть набережной от спуска № 5 в сторону объекта культурного наследия регионального значения «Кировский мост»).

Фото 49. Вид на объект культурного наследия федерального значения «Спуски лестничные» на участке набережной реки Невы «Троицкий мост – Эрмитажный мост», литера Б (5-й спуск с запада).

Фото 50. Вид на объект культурного наследия федерального значения «Спуски лестничные» на участке набережной реки Невы «Троицкий мост – Эрмитажный мост», литера Б (5-й спуск с запада).

Фото 51. Вид на объект культурного наследия федерального значения «Набережная» на участке набережной реки Невы «Троицкий мост – Эрмитажный мост», литера Б (подпорная стенка от спуска № 5 в сторону спуска № 4).

Фото 52. Вид на объект культурного наследия федерального значения «Набережная» на участке набережной реки Невы «Троицкий мост – Эрмитажный мост», литера Б (подпорная стенка от спуска № 5 в сторону объекта культурного наследия регионального значения «Кировский мост»).

Фото 53. Вид на объект культурного наследия федерального значения «Набережная» на участке набережной реки Невы «Троицкий мост – Эрмитажный мост», литера Б (пешеходная часть набережной от спуска № 5 в сторону объекта культурного наследия регионального значения «Кировский мост»).

Фото 54. Вид на объект культурного наследия федерального значения «Набережная» на участке набережной реки Невы «Троицкий мост – Эрмитажный мост», литера Б (пешеходная часть набережной от спуска № 5 в сторону объекта культурного наследия регионального значения «Кировский мост»).

Фото 55. Вид на объект культурного наследия федерального значения «Набережная» на участке набережной реки Невы «Троицкий мост – Эрмитажный мост», литера Б (пешеходная часть набережной от объекта культурного наследия регионального значения «Кировский мост» в сторону спуска № 5).

Фото 56. Вид на объект культурного наследия регионального значения «Кировский мост» с запада.

Фото 57. Вид на объект культурного наследия регионального значения «Кировский мост» с запада.

Фото 58. Вид на западный спуск на южном берегу объекта культурного наследия регионального значения «Кировский мост».

Фото 59. Вид на объект культурного наследия федерального значения «Набережная» на участке набережной реки Невы «Троицкий мост – Эрмитажный мост», литера Б (подпорная стенка от объекта культурного наследия регионального значения «Кировский мост» в сторону спуска № 5).

Фото 60. Вид от западного спуска на южном берегу объекта культурного наследия регионального значения «Кировский мост».

Фото 61. Вид на западный спуск на южном берегу объекта культурного наследия регионального значения «Кировский мост».

Фото 62. Вид на южную береговую часть моста объекта культурного наследия регионального значения «Кировский мост».

Фото 63. Вид на проезжую часть в южной части моста объекта культурного наследия регионального значения «Кировский мост».

Фото 64. Вид на проезжую часть в южной части моста объекта культурного наследия регионального значения «Кировский мост».

Фото 65. Вид на западный спуск на южном берегу объекта культурного наследия регионального значения «Кировский мост».

Фото 66. Вид на объект культурного наследия федерального значения «Набережная» на участке набережной реки Невы «Верх. Лебяжий мост – Троицкий мост», литера Б (подпорная стенка к востоку от объекта культурного наследия регионального значения «Кировский мост»).

Фото 67. Вид на восточный спуск на южном берегу объекта культурного наследия регионального значения «Кировский мост».

Фото 68. Вид на объект культурного наследия федерального значения «Набережная» на участке набережной реки Невы «Верх. Лебяжий мост – Троицкий мост», литера Б (пешеходная часть набережной к востоку от объекта культурного наследия регионального значения «Кировский мост»).

Фото 69. Вид на объект культурного наследия федерального значения «Набережная» на участке набережной реки Невы «Верх. Лебяжий мост – Троицкий мост», литера Б (пешеходная часть набережной к востоку от объекта культурного наследия регионального значения «Кировский мост»).

Фото 70. Вид на восточный спуск на южном берегу объекта культурного наследия регионального значения «Кировский мост».

Фото 71. Вид на объект культурного наследия федерального значения «Набережная» на участке набережной реки Невы «Верх. Лебяжий мост – Троицкий мост», литера Б (пешеходная часть набережной к востоку от объекта культурного наследия регионального значения «Кировский мост»).

Фото 72. Вид на объект культурного наследия федерального значения «Набережная» на участке набережной реки Невы «Верх. Лебяжий мост – Троицкий мост», литера Б (пешеходная часть набережной к востоку от объекта культурного наследия регионального значения «Кировский мост»).

Фото 73. Вид на объект культурного наследия федерального значения «Набережная» на участке набережной реки Невы «Верх. Лебяжий мост – Троицкий мост», литера Б (пешеходная часть набережной к востоку от объекта культурного наследия регионального значения «Кировский мост»).

Схема фотофиксации



Условные обозначения:

1 < – номер фотографии и направление фотофиксации.

Фотофиксация от 27.10.2023 г.



Фото 1. Вид на объект культурного наследия федерального значения «Набережная» на участке набережной реки Невы «Троицкий мост – Эрмитажный мост», литера Б, вид с запада.



Фото 2. Вид на объект культурного наследия федерального значения «Набережная» на участке набережной реки Невы «Троицкий мост – Эрмитажный мост», литера Б, вид с запада (пешеходная часть набережной до спуска № 1 с запада).



Фото 3. Вид на объект культурного наследия федерального значения «Набережная» на участке набережной реки Невы «Троицкий мост – Эрмитажный мост», литера Б (пешеходная часть набережной к западу от спуска № 1).



Фото 4. Вид на объект культурного наследия федерального значения «Набережная» на участке набережной реки Невы «Троицкий мост – Эрмитажный мост», литера Б, западная часть (участок набережной до спуска № 1).



Фото 5. Вид на объект культурного наследия федерального значения «Спуски лестничные» на участке набережной реки Невы «Троицкий мост – Эрмитажный мост», литера Б (1-й спуск с запада).



Фото 6. Вид на объект культурного наследия федерального значения «Набережная» на участке набережной реки Невы «Троицкий мост – Эрмитажный мост», литера Б, западная часть (1-й спуск с запада).



Фото 7. Вид на объект культурного наследия федерального значения «Спуски лестничные» на участке набережной реки Невы «Троицкий мост – Эрмитажный мост», литера Б (1-й спуск с запада).



Фото 8. Вид на объект культурного наследия федерального значения «Спуски лестничные» на участке набережной реки Невы «Троицкий мост – Эрмитажный мост», литера Б (1-й спуск с запада).



Фото 9. Вид на объект культурного наследия федерального значения «Спуски лестничные» на участке набережной реки Невы «Троицкий мост – Эрмитажный мост», литера Б (1-й спуск с запада).



Фото 10. Вид на объект культурного наследия федерального значения «Спуски лестничные» на участке набережной реки Невы «Троицкий мост – Эрмитажный мост», литера Б (1-й спуск с запада).



Фото 11. Вид на объект культурного наследия федерального значения «Набережная» на участке набережной реки Невы «Троицкий мост – Эрмитажный мост», литера Б (подпорная стенка до спуска № 1).



Фото 12. Вид на объект культурного наследия федерального значения «Набережная» на участке набережной реки Невы «Троицкий мост – Эрмитажный мост», литера Б (подпорная стенка от спуска № 1 в сторону спуска № 2).



Фото 13. Вид на объект культурного наследия федерального значения «Набережная» на участке набережной реки Невы «Троицкий мост – Эрмитажный мост», литера Б (пешеходная часть набережной от спуска № 1 в сторону спуска № 2).



Фото 14. Вид на объект культурного наследия федерального значения «Набережная» на участке набережной реки Невы «Троицкий мост – Эрмитажный мост», литера Б (пешеходная часть набережной от спуска № 1 в сторону спуска № 2).



Фото 15. Вид на объект культурного наследия федерального значения «Набережная» на участке набережной реки Невы «Троицкий мост – Эрмитажный мост», литера Б (пешеходная часть набережной от спуска № 2 в сторону спуска № 1).



Фото 16. Вид на объект культурного наследия федерального значения «Спуски лестничные» на участке набережной реки Невы «Троицкий мост – Эрмитажный мост», литера Б (2-й спуск с запада).



Фото 17. Вид на объект культурного наследия федерального значения «Спуски лестничные» на участке набережной реки Невы «Троицкий мост – Эрмитажный мост», литера Б (2-й спуск с запада).



Фото 18. Вид на объект культурного наследия федерального значения «Спуски лестничные» на участке набережной реки Невы «Троицкий мост – Эрмитажный мост», литера Б (2-й спуск с запада).



Фото 19. Вид на объект культурного наследия федерального значения «Спуски лестничные» на участке набережной реки Невы «Троицкий мост – Эрмитажный мост», литера Б (2-й спуск с запада).



Фото 20. Вид на объект культурного наследия федерального значения «Спуски лестничные» на участке набережной реки Невы «Троицкий мост – Эрмитажный мост», литера Б (2-й спуск с запада).



Фото 21. Вид на объект культурного наследия федерального значения «Набережная» на участке набережной реки Невы «Троицкий мост – Эрмитажный мост», литера Б (подпорная стенка от спуска № 2 в сторону спуска № 1).



Фото 22. Вид на объект культурного наследия федерального значения «Набережная» на участке набережной реки Невы «Троицкий мост – Эрмитажный мост», литера Б (подпорная стенка от спуска № 2 в сторону спуска № 3).



Фото 23. Вид на объект культурного наследия федерального значения «Набережная» на участке набережной реки Невы «Троицкий мост – Эрмитажный мост», литера Б (пешеходная часть набережной от спуска № 2 в сторону спуска № 1).



Фото 24. Вид на объект культурного наследия федерального значения «Набережная» на участке набережной реки Невы «Троицкий мост – Эрмитажный мост», литера Б (пешеходная часть набережной от спуска № 2 в сторону спуска № 3).



Фото 25. Вид на объект культурного наследия федерального значения «Набережная» на участке набережной реки Невы «Троицкий мост – Эрмитажный мост», литера Б (пешеходная часть набережной от спуска № 2 в сторону спуска № 3).



Фото 26. Вид на объект культурного наследия федерального значения «Набережная» на участке набережной реки Невы «Троицкий мост – Эрмитажный мост», литера Б (пешеходная часть набережной от спуска № 3 в сторону спуска № 2).



Фото 27. Вид на объект культурного наследия федерального значения «Спуски лестничные» на участке набережной реки Невы «Троицкий мост – Эрмитажный мост», литера Б (3-й спуск с запада).



Фото 28. Вид на объект культурного наследия федерального значения «Спуски лестничные» на участке набережной реки Невы «Троицкий мост – Эрмитажный мост», литера Б (3-й спуск с запада).



Фото 29. Вид на объект культурного наследия федерального значения «Спуски лестничные» на участке набережной реки Невы «Троицкий мост – Эрмитажный мост», литера Б (3-й спуск с запада).



Фото 30. Вид на объект культурного наследия федерального значения «Спуски лестничные» на участке набережной реки Невы «Троицкий мост – Эрмитажный мост», литера Б (3-й спуск с запада).



Фото 31. Вид на объект культурного наследия федерального значения «Спуски лестничные» на участке набережной реки Невы «Троицкий мост – Эрмитажный мост», литера Б (3-й спуск с запада).



Фото 32. Вид на объект культурного наследия федерального значения «Набережная» на участке набережной реки Невы «Троицкий мост – Эрмитажный мост», литера Б (подпорная стенка от спуска № 3 в сторону спуска № 2).



Фото 33. Вид на объект культурного наследия федерального значения «Набережная» на участке набережной реки Невы «Троицкий мост – Эрмитажный мост», литера Б (подпорная стенка от спуска № 3 в сторону спуска № 4).



Фото 34. Вид на объект культурного наследия федерального значения «Набережная» на участке набережной реки Невы «Троицкий мост – Эрмитажный мост», литера Б (пешеходная часть набережной от спуска № 3 в сторону спуска № 2).



Фото 35. Вид на объект культурного наследия федерального значения «Набережная» на участке набережной реки Невы «Троицкий мост – Эрмитажный мост», литера Б (пешеходная часть набережной от спуска № 3 в сторону спуска № 4).



Фото 36. Вид на объект культурного наследия федерального значения «Набережная» на участке набережной реки Невы «Троицкий мост – Эрмитажный мост», литера Б (пешеходная часть набережной от спуска № 3 в сторону спуска № 4).



Фото 37. Вид на объект культурного наследия федерального значения «Набережная» на участке набережной реки Невы «Троицкий мост – Эрмитажный мост», литера Б (пешеходная часть набережной от спуска № 4 в сторону спуска № 3).



Фото 38. Вид на объект культурного наследия федерального значения «Набережная» на участке набережной реки Невы «Троицкий мост – Эрмитажный мост», литера Б (пешеходная часть набережной от спуска № 4 в сторону спуска № 5).



Фото 39. Вид на объект культурного наследия федерального значения «Спуски лестничные» на участке набережной реки Невы «Троицкий мост – Эрмитажный мост», литера Б (4-й спуск с запада)



Фото 40. Вид на объект культурного наследия федерального значения «Спуски лестничные» на участке набережной реки Невы «Троицкий мост – Эрмитажный мост», литера Б (4-й спуск с запада).



Фото 41. Вид на объект культурного наследия федерального значения «Спуски лестничные» на участке набережной реки Невы «Троицкий мост – Эрмитажный мост», литера Б (4-й спуск с запада).



Фото 42. Вид на объект культурного наследия федерального значения «Спуски лестничные» на участке набережной реки Невы «Троицкий мост – Эрмитажный мост», литера Б (4-й спуск с запада).



Фото 43. Вид на объект культурного наследия федерального значения «Набережная» на участке набережной реки Невы «Троицкий мост – Эрмитажный мост», литера Б (подпорная стенка от спуска № 4 в сторону спуска № 3).



Фото 44. Вид на объект культурного наследия федерального значения «Набережная» на участке набережной реки Невы «Троицкий мост – Эрмитажный мост», литера Б (подпорная стенка от спуска № 4 в сторону спуска № 5).



Фото 45. Общий вид объекта культурного наследия регионального значения «Кировский мост» с запада.



Фото 46. Вид на объект культурного наследия федерального значения «Набережная» на участке набережной реки Невы «Троицкий мост – Эрмитажный мост», литера Б (пешеходная часть набережной от спуска № 4 в сторону спуска № 5).



Фото 47. Вид на объект культурного наследия федерального значения «Набережная» на участке набережной реки Невы «Троицкий мост – Эрмитажный мост», литера Б (пешеходная часть набережной от спуска № 5 в сторону спуска № 4).



Фото 48. Вид на объект культурного наследия федерального значения «Набережная» на участке набережной реки Невы «Троицкий мост – Эрмитажный мост», литера Б (пешеходная часть набережной от спуска № 5 в сторону объекта культурного наследия регионального значения «Кировский мост»).



Фото 49. Вид на объект культурного наследия федерального значения «Спуски лестничные» на участке набережной реки Невы «Троицкий мост – Эрмитажный мост», литера Б (5-й спуск с запада).



Фото 50. Вид на объект культурного наследия федерального значения «Спуски лестничные» на участке набережной реки Невы «Троицкий мост – Эрмитажный мост», литера Б (5-й спуск с запада).



Фото 51. Вид на объект культурного наследия федерального значения «Набережная» на участке набережной реки Невы «Троицкий мост – Эрмитажный мост», литера Б (подпорная стенка от спуска № 5 в сторону спуска № 4).



Фото 52. Вид на объект культурного наследия федерального значения «Набережная» на участке набережной реки Невы «Троицкий мост – Эрмитажный мост», литера Б (подпорная стенка от спуска № 5 в сторону объекта культурного наследия регионального значения «Кировский мост»).



Фото 53. Вид на объект культурного наследия федерального значения «Набережная» на участке набережной реки Невы «Троицкий мост – Эрмитажный мост», литера Б (пешеходная часть набережной от спуска № 5 в сторону объекта культурного наследия регионального значения «Кировский мост»).



Фото 54. Вид на объект культурного наследия федерального значения «Набережная» на участке набережной реки Невы «Троицкий мост – Эрмитажный мост», литера Б (пешеходная часть набережной от спуска № 5 в сторону объекта культурного наследия регионального значения «Кировский мост»).



Фото 55. Вид на объект культурного наследия федерального значения «Набережная» на участке набережной реки Невы «Троицкий мост – Эрмитажный мост», литера Б (пешеходная часть набережной от объекта культурного наследия регионального значения «Кировский мост» в сторону спуска № 5).



Фото 56. Вид на объект культурного наследия регионального значения «Кировский мост» с запада.



Фото 57. Вид на объект культурного наследия регионального значения «Кировский мост» с запада.



Фото 58. Вид на западный спуск на южном берегу объекта культурного наследия регионального значения «Кировский мост».



Фото 59. Вид на объект культурного наследия федерального значения «Набережная» на участке набережной реки Невы «Троицкий мост – Эрмитажный мост», литера Б (подпорная стенка от объекта культурного наследия регионального значения «Кировский мост» в сторону спуска № 5).



Фото 60. Вид от западного спуска на южном берегу объекта культурного наследия регионального значения «Кировский мост».



Фото 61. Вид на западный спуск на южном берегу объекта культурного наследия регионального значения «Кировский мост».



Фото 62. Вид на южную береговую часть моста объекта культурного наследия регионального значения «Кировский мост».



Фото 63. Вид на проезжую часть в южной части моста объекта культурного наследия регионального значения «Кировский мост».



Фото 64. Вид на проезжую часть в южной части моста объекта культурного наследия регионального значения «Кировский мост».



Фото 65. Вид на западный спуск на южном берегу объекта культурного наследия регионального значения «Кировский мост».



Фото 66. Вид на объект культурного наследия федерального значения «Набережная» на участке набережной реки Невы «Верх. Лебяжий мост – Троицкий мост», литера Б (подпорная стенка к востоку от объекта культурного наследия регионального значения «Кировский мост»).



Фото 67. Вид на восточный спуск на южном берегу объекта культурного наследия регионального значения «Кировский мост».



Фото 68. Вид на объект культурного наследия федерального значения «Набережная» на участке набережной реки Невы «Верх. Лебяжий мост – Троицкий мост», литера Б (пешеходная часть набережной к востоку от объекта культурного наследия регионального значения «Кировский мост»).



Фото 69. Вид на объект культурного наследия федерального значения «Набережная» на участке набережной реки Невы «Верх. Лебяжий мост – Троицкий мост», литера Б (пешеходная часть набережной к востоку от объекта культурного наследия регионального значения «Кировский мост»).



Фото 70. Вид на восточный спуск на южном берегу объекта культурного наследия регионального значения «Кировский мост».



Фото 71. Вид на объект культурного наследия федерального значения «Набережная» на участке набережной реки Невы «Верх. Лебяжий мост – Троицкий мост», литера Б (пешеходная часть набережной к востоку от объекта культурного наследия регионального значения «Кировский мост»).



Фото 72. Вид на объект культурного наследия федерального значения «Набережная» на участке набережной реки Невы «Верх. Лебяжий мост – Троицкий мост», литера Б (пешеходная часть набережной к востоку от объекта культурного наследия регионального значения «Кировский мост»).



Фото 73. Вид на объект культурного наследия федерального значения «Набережная» на участке набережной реки Невы «Верх. Лебяжий мост – Троицкий мост», литера Б (пешеходная часть набережной к востоку от объекта культурного наследия регионального значения «Кировский мост»).

Приложение № 11 к Акту по результатам государственной историко-культурной экспертизы проектной документации на проведение работ по сохранению объекта культурного наследия федерального значения «Набережная» по адресу: Санкт-Петербург, Дворцовая наб. – левый берег р. Невы, от Троицкого моста до Дворцового моста, объекта культурного наследия федерального значения «Спуски лестничные» по адресу: Санкт-Петербург, Дворцовая наб. – левый берег р. Невы, от Троицкого моста до Дворцового моста, входящих в состав объекта культурного наследия федерального значения «Набережная Дворцовая» по адресу: Санкт-Петербург, участок набережной реки Невы «Прачечный мост-Верх. Лебяжий мост», участок набережной реки Невы «Верх. Лебяжий мост-Троицкий мост», участок набережной реки Невы «Троицкий мост-Эрмитажный мост», участок набережной реки Невы «Эрмитажный мост-Дворцовый мост», объекта культурного наследия регионального значения «Кировский мост» по адресу: Санкт-Петербург, через реку Неву, и объекта культурного наследия регионального значения «Кировский мост» по адресу: Санкт-Петербург, через реку Неву: «Работы по сохранению объекта культурного наследия федерального значения «Набережная Дворцовая», расположенного по адресу: г. Санкт-Петербург, Дворцовая наб. – левый берег р. Невы от Троицкого моста до Дворцового моста, и работы по сохранению объекта культурного наследия регионального значения «Кировский мост», расположенного по адресу: через реку Неву, соединяет Суворовскую площадь и Троицкую площадь (приспособление для современных условий (прокладка кабеля, установка оборудования на существующих опорах)», шифр: ПД-01-05/2023, разработанной ООО «Г.О.С.» в 2023 году

Копии договоров с экспертами

ТРУДОВОЙ ДОГОВОР
с дистанционным работником
№ 8-ДИКЭ

г. Санкт-Петербург

«20» ноября 2018 г.

Общество с ограниченной ответственностью «Союз экспертов Северо-Запада» (ООО «Союз экспертов Северо-Запада») в лице генерального директора Филиповича Максима Ивановича, действующего на основании Устава, с одной стороны и гражданка РФ Бревдо Наталья Ивановна, именуемая в дальнейшем «Работник», с другой стороны, заключили настоящий договор о нижеследующем.

1. ОБЩИЕ ПОЛОЖЕНИЯ

- 1.1. Дистанционной работой является выполнение определенной трудовым договором трудовой функции вне места нахождения работодателя, его филиала, представительства, иного обособленного структурного подразделения (включая расположенные в другой местности), вне стационарного рабочего места, территории или объекта, прямо или косвенно находящихся под контролем работодателя (Организации), при условии использования для выполнения данной трудовой функции и для осуществления взаимодействия между работодателем и работником по вопросам, связанным с ее выполнением, информационно-телекоммуникационных сетей общего пользования, в том числе сети "Интернет".
- 1.2. В случае, если предусмотрено взаимодействие Работника (или лица, поступающего на дистанционную работу) и работодателя путем обмена электронными документами, используются усиленные квалифицированные электронные подписи дистанционного работника или лица, поступающего на дистанционную работу, и работодателя в порядке, установленном федеральными законами и иными нормативными правовыми актами Российской Федерации. Каждая из сторон указанного обмена обязана направлять в форме электронного документа подтверждение получения электронного документа от другой стороны в срок, определенный трудовым договором о дистанционной работе.
- 1.3. В случаях, если Работник должен быть ознакомлен в письменной форме, в том числе под роспись, с принимаемыми локальными нормативными актами, непосредственно связанными с его трудовой деятельностью, приказами (распоряжениями) работодателя, уведомлениями, требованиями и иными документами, дистанционный работник может быть ознакомлен с ними путем обмена электронными документами между работодателем и дистанционным работником.

2. ПРЕДМЕТ ТРУДОВОГО ДОГОВОРА

- 2.1. Работник принимается в Организацию на должность Эксперта по проведению государственной историко-культурной экспертизы, с окладом _____ (_____ тысячи) рублей в месяц (включая НДФЛ по ставке 13%).
- 2.2. Работа, выполняемая Работником по настоящему Договору, является дистанционной работой.
- 2.3. Зарплата выплачивается Работнику каждые полмесяца в следующие сроки: 15-го и 30-го числа каждого месяца.
- 2.4. Заработная плата, социальные компенсации, премии и другие подобные выплаты по письменному заявлению Работника могут выплачиваться ему путем перечисления на специальный карточный счет физических лиц, указанный в реквизитах работника.
- 2.5. Место работы – по месту регистрации Работника.
- 2.6. Работа в Организации является для Работника по совместительству.
- 2.7. Договор является бессрочным.
- 2.8. Работник обязан приступить к работе с «20» ноября 2018 г.

3. ОБЯЗАННОСТИ СТОРОН

- 3.1. Работник подчиняется непосредственно руководителю организации.
- 3.2. Работник обязан:
 - 3.2.1. Выполнять должностные обязанности.
 - 3.2.2. Знать и соблюдать должностную инструкцию.
 - 3.2.3. Соблюдать установленные в Организации Правила внутреннего трудового распорядка, производственную и финансовую дисциплину, добросовестно относиться к исполнению своих должностных обязанностей. Правила внутреннего трудового

Организация: _____

1

Работник: _____

распорядка распространяются на Работника в той части, которая не противоречит сути заключенного с ним настоящего трудового договора.

- 3.2.4. Выполнять должностные обязанности по должности, указанной в п.2.1.
- 3.2.5. Беречь имущество Организации.
- 3.2.6. Соблюдать режим коммерческой тайны и не разглашать информацию, являющуюся коммерческой тайной, в соответствии с перечнем сведений, составляющих коммерческую тайну организации.
- 3.2.7. Соблюдать требования по охране труда и технике безопасности.
- 3.3. Организация обязуется:
 - 3.3.1. Предоставить Работнику работу в соответствии с условиями настоящего трудового договора. Организация вправе требовать от Работника выполнения обязанностей (работ), не обусловленных настоящим трудовым договором, только в случаях, предусмотренных законодательством о труде РФ.
 - 3.3.2. Выплачивать заработную плату, премии, вознаграждения в порядке и на условиях установленных трудовым договором, внутренними нормативными актами Организации.
 - 3.3.3. Осуществлять социальное страхование Работника, обязательное медицинское страхование, пенсионное страхование.
 - 3.3.4. В случае производственной необходимости, в целях повышения квалификации Работника, оплачивать его обучение.
 - 3.3.5. Ознакомить Работника с требованиями охраны труда и Правилами внутреннего трудового распорядка.

4. РЕЖИМ РАБОЧЕГО ВРЕМЕНИ

- 4.1. Работнику устанавливается пятидневная рабочая неделя продолжительностью 10 (десять) часов. Выходными днями являются суббота, воскресенье. Режим рабочего времени и времени отдыха Работника устанавливается Работником по своему усмотрению с учетом необходимости взаимодействия между работодателем (Организацией) и Работником по вопросам, связанным с выполнением работы (быть доступным для обращений со стороны Организации с использованием предусмотренных средств связи) в период с 9:00 до 18:00 в рабочие дни.
- 4.2. Труд Работника по должности, указанной в п. 2.1 договора, осуществляется в нормальных условиях дистанционно.
- 4.3. Работнику ежегодно предоставляется отпуск продолжительностью 28 календарных дней. Отпуск предоставляется в соответствии с утвержденными внутренними актами Организации.

5. ИСПОЛЬЗОВАНИЕ ОБОРУДОВАНИЯ И ИНЫХ СРЕДСТВ

- 5.1. Работник использует при исполнении им своих обязанностей по трудовому договору о дистанционной работе собственное оборудование, программно-технические средства, средства защиты информации и иные средства.

6. ВОЗМЕЩЕНИЕ РАСХОДОВ РАБОТНИКУ

- 6.1. Работодатель не возмещает Работнику расходы, связанные с выполнением дистанционной работы.

7. ОТВЕТСТВЕННОСТЬ СТОРОН

- 7.1. В случае неисполнения или ненадлежащего исполнения Работником своих обязанностей, указанных в настоящем договоре, нарушения трудового законодательства РФ, Правил внутреннего трудового распорядка Организации Работник несет дисциплинарную, материальную и иную ответственность согласно действующему законодательству РФ.
- 7.2. Организация несет материальную и иную ответственность в случаях, предусмотренных законодательством РФ.

8. УСЛОВИЯ СОЦИАЛЬНОГО СТРАХОВАНИЯ, ГАРАНТИИ

- 8.1. Организация гарантирует обеспечение страхования Работника в системе обязательного социального страхования, обязательного медицинского страхования, пенсионного страхования.
- 8.2. На период действия настоящего трудового договора на Работника распространяются все гарантии и компенсации, предусмотренные действующим трудовым законодательством РФ.

- 8.3. Для предоставления обязательного страхового обеспечения по обязательному социальному страхованию на случай временной нетрудоспособности и в связи с материнством Работник направляет Работодателю (в Организацию) оригиналы документов, предусмотренных федеральными законами и иными нормативными правовыми актами Российской Федерации, по почте заказным письмом с уведомлением.
- 8.4. При подаче Работником заявления о выдаче заверенных надлежащим образом копий документов, связанных с работой, работодатель (Организация) не позднее трех рабочих дней со дня подачи указанного заявления обязан направить дистанционному работнику эти копии по почте заказным письмом с уведомлением или, если это указано в заявлении, в форме электронного документа.

9. ОСОБЫЕ УСЛОВИЯ

- 9.1. Условия настоящего трудового договора имеют обязательную юридическую силу для сторон. Все изменения и дополнения к настоящему трудовому договору оформляются двусторонним письменным соглашением.
- 9.2. Трудовой договор о дистанционной работе и соглашения об изменении определенных сторонами условий трудового договора о дистанционной работе могут заключаться путем обмена электронными документами.
- 9.3. Споры между сторонами, возникающие при исполнении трудового договора, рассматриваются в порядке, установленном действующим законодательством РФ.
- 9.4. Во всем остальном, что не предусмотрено настоящим трудовым договором, стороны руководствуются законодательством РФ, регулирующим трудовые отношения.

АДРЕСА И РЕКВИЗИТЫ СТОРОН

Организация:

ООО «Союз Экспертов Северо-Запада»

ОГРН 1147847420511 ИНН 781090757 КПП 781001001

Место нахождения: 196084, г. Санкт-Петербург, ул. Новорощинская, д. 4, лит. А пом1Н части 535, 543

Телефон +79312070490

Работник:

Бредо Наталья Ивановна

ПОДПИСИ СТОРОН



Организация:
Генеральный директор

(Филатов М. Н.)

М.П.

Работник:

 (Бредо Н.И.)

С правилами внутреннего трудового распорядка и техники безопасности, положением о ЗПД, положением о заработной плате и премировании ознакомлена:

Подпись Работника  Бредо Н.И. Дата 20.11.18

Экземпляр трудового договора на руки получила:

Подпись Работника  Бредо Н.И. Дата 20.11.18

Организация: 

Работник: 

ТРУДОВОЙ ДОГОВОР
с дистанционным работником
№ 10Д/ИКЭ

г. Санкт-Петербург

«19» июля 2021 г.

Общество с ограниченной ответственностью «Союз Экспертов Северо-Запада» (ООО «Союз экспертов Северо-Запада») в лице генерального директора Филиповича Максима Ивановича, действующего на основании Устава, с одной стороны и гражданин РФ Матвеев Борис Михайлович, именуемая в дальнейшем «Работник», с другой стороны, заключили настоящий договор о нижеследующем.

1. ОБЩИЕ ПОЛОЖЕНИЯ

- 1.1. Дистанционной работой является выполнение определенной трудовым договором трудовой функции вне места нахождения работодателя, его филиала, представительства, иного обособленного структурного подразделения (включая расположенные в другой местности), вне стационарного рабочего места, территории или объекта, прямо или косвенно находящегося под контролем работодателя (Организации), при условии использования для выполнения данной трудовой функции и для осуществления взаимодействия между работодателем и работником по вопросам, связанным с ее выполнением, информационно-телекоммуникационных сетей общего пользования, в том числе сети "Интернет".
- 1.2. В случае, если предусмотрено взаимодействие Работника (или лица, поступающего на дистанционную работу) и работодателя путем обмена электронными документами, используются усиленные квалифицированные электронные подписи дистанционного работника или лица, поступающего на дистанционную работу, и работодателя в порядке, установленном федеральными законами и иными нормативными правовыми актами Российской Федерации. Каждая из сторон указанного обмена обязана направлять в форме электронного документа подтверждение получения электронного документа от другой стороны в срок, определенный трудовым договором о дистанционной работе.
- 1.3. В случаях, если Работник должен быть ознакомлен в письменной форме, в том числе под роспись, с принимаемыми локальными нормативными актами, непосредственно связанными с его трудовой деятельностью, приказами (распоряжениями) работодателя, уведомлениями, требованиями и иными документами, дистанционный работник может быть ознакомлен с ними путем обмена электронными документами между работодателем и дистанционным работником.

2. ПРЕДМЕТ ТРУДОВОГО ДОГОВОРА

- 2.1. Работник принимается в Организацию на должность Эксперта по проведению государственной историко-культурной экспертизы на 1/2 ставки с окладом рублей в месяц (включая НДФЛ по ставке 13%).
- 2.2. Работа, выполняемая Работником по настоящему Договору, является дистанционной работой.
- 2.3. Зарплата выплачивается Работнику каждые полмесяца в следующие сроки: до 15-го и до 30-го числа каждого месяца.
- 2.4. Заработная плата, социальные компенсации, премии и другие подобные выплаты по письменному заявлению Работника могут выплачиваться ему путем перечисления на специальный карточный счет физических лиц, указанный в реквизитах работника.
- 2.5. Место работы – по месту регистрации Работника.
- 2.6. Работа в Организации является для Работника по совместительству.
- 2.7. Договор является бессрчным.
- 2.8. Работник обязан приступить к работе с «19» июля 2021 г.

3. ОБЯЗАННОСТИ СТОРОН

- 3.1. Работник подчиняется непосредственно руководителю организации.
- 3.2. Работник обязан:
- 3.2.1. Выполнять должностные обязанности.
- 3.2.2. Знать и соблюдать должностную инструкцию.
- 3.2.3. Соблюдать установленные в Организации Правила внутреннего трудового распорядка, производственную и финансовую дисциплину, добросовестно относиться к исполнению своих должностных обязанностей. Правила внутреннего трудового

Организация:

1

Работник: 

распорядка распространяются на Работника в той части, которая не противоречит сути заключенного с ним настоящего трудового договора.

- 3.2.4. Выполнить должностные обязанности по должности, указанной в п.2.1.
- 3.2.5. Беречь имущество Организации.
- 3.2.6. Соблюдать режим коммерческой тайны и не разглашать информацию, являющуюся коммерческой тайной, в соответствии с перечнем сведений, составляющих коммерческую тайну организации.
- 3.2.7. Соблюдать требования по охране труда и технике безопасности.
- 3.3. Организация обязуется:
 - 3.3.1. Предоставить Работнику работу в соответствии с условиями настоящего трудового договора. Организация вправе требовать от Работника выполнения обязанностей (работ), не обусловленных настоящим трудовым договором, только в случаях, предусмотренных законодательством о труде РФ.
 - 3.3.2. Выплачивать заработную плату, премии, вознаграждения в порядке и на условиях установленных трудовым договором, внутренними нормативными актами Организации.
 - 3.3.3. Осуществлять социальное страхование Работника, обязательное медицинское страхование, пенсионное страхование.
 - 3.3.4. В случае производственной необходимости, в целях повышения квалификации Работника, оплачивать его обучение.
 - 3.3.5. Ознакомить Работника с требованиями охраны труда и Правилами внутреннего трудового распорядка.

4. РЕЖИМ РАБОЧЕГО ВРЕМЕНИ

- 4.1. Работнику устанавливается пятидневная рабочая неделя продолжительностью 10 (десять) часов. Выходными днями являются суббота, воскресенье. Режим рабочего времени и времени отдыха Работника устанавливается Работником по своему усмотрению с учетом необходимости взаимодействия между работодателем (Организацией) и Работником по вопросам, связанным с выполнением работы (быть доступным для обращений со стороны Организации с использованием предусмотренных средств связи) в период с 9:00 до 18:00 в рабочие дни.
- 4.2. Труд Работника по должности, указанной в п. 2.1 договора, осуществляется в нормальных условиях дистанционно.
- 4.3. Работнику ежегодно предоставляется отпуск продолжительностью 28 календарных дней. Отпуск предоставляется в соответствии с утвержденными внутренними актами Организации.

5. ИСПОЛЬЗОВАНИЕ ОБОРУДОВАНИЯ И ИНЫХ СРЕДСТВ

- 5.1. Работник использует при выполнении им своих обязанностей по трудовому договору о дистанционной работе собственное оборудование, программно-технические средства, средства защиты информации и иные средства.

6. ВОЗМЕЩЕНИЕ РАСХОДОВ РАБОТНИКУ


- 6.1. Работодатель не возмещает Работнику расходы, связанные с выполнением дистанционной работы.

7. ОТВЕТСТВЕННОСТЬ СТОРОН

- 7.1. В случае неисполнения или ненадлежащего исполнения Работником своих обязанностей, указанных в настоящем договоре, нарушенных трудового законодательства РФ, Правил внутреннего трудового распорядка Организации Работник несет дисциплинарную, материальную и иную ответственность согласно действующему законодательству РФ.
- 7.2. Организация несет материальную и иную ответственность в случаях, предусмотренных законодательством РФ.

8. УСЛОВИЯ СОЦИАЛЬНОГО СТРАХОВАНИЯ, ГАРАНТИИ

- 8.1. Организация гарантирует обеспечение страхования Работника в системе обязательного социального страхования, обязательного медицинского страхования, пенсионного страхования.
- 8.2. На период действия настоящего трудового договора на Работника распространяются все гарантии и компенсации, предусмотренные действующим трудовым законодательством РФ.

Организация: 

Работник: 

- 8.3. Для предоставления обязательного страхового обеспечения по обязательному социальному страхованию на случай временной нетрудоспособности и в связи с материнством Работник направляет Работодателю (в Организацию) оригиналы документов, предусмотренных федеральными законами и иными нормативными правовыми актами Российской Федерации, по почте заказным письмом с уведомлением.
- 8.4. При подаче Работником заявления о выдаче заверенных надлежащим образом копий документов, связанных с работой, работодатель (Организация) не позднее трех рабочих дней со дня подачи указанного заявления обязан направить дистанционному работнику эти копии по почте заказным письмом с уведомлением или, если это указано в заявлении, в форме электронного документа.

9. ОСОБЫЕ УСЛОВИЯ

- 9.1. Условия настоящего трудового договора имеют обязательную юридическую силу для сторон. Все изменения и дополнения к настоящему трудовому договору оформляются двусторонним письменным соглашением.
- 9.2. Трудовой договор о дистанционной работе и соглашения об изменении определенных сторонами условий трудового договора о дистанционной работе могут заключаться путем обмена электронными документами.
- 9.3. Споры между сторонами, возникающие при исполнении трудового договора, рассматриваются в порядке, установленном действующим законодательством РФ.
- 9.4. Во всем остальном, что не предусмотрено настоящим трудовым договором, стороны руководствуются законодательством РФ, регулирующим трудовые отношения.

АДРЕСА И РЕКВИЗИТЫ СТОРОН

Организация:

ООО «Союз Экспертов Северо-Запада»

ОГРН 1147847420511 ИНН 7810900757 КПП 781001001

Место нахождения: 196158, Санкт-Петербург г, Пулковское ш, дом 14, литер Г, помещение 47

Работник:

Матвеев Борис Михайлович ИНН 782575442417 СНИЛС 055-683-636 92

ПОДПИСИ СТОРОН

Организация:

Генеральный директор

 (Фамилия И. И.)
М.П.

Работник:

 (Матвеев Б. М.)

С правилами внутреннего трудового распорядка и техники безопасности, положением о ЗПД, положением о заработной плате и премировании ознакомлен:

Подпись Работника  Матвеев Б. М. Дата 19.07.2021

Экземпляр трудового договора на руки получил:

Подпись Работника  Матвеев Б. М. Дата 19.07.2021

Организация:

3

Работник:

ТРУДОВОЙ ДОГОВОР
с дистанционным работником
№ 11Д/КЭ

г. Санкт-Петербург

«26» декабря 2022 г.

Общество с ограниченной ответственностью «Союз Экспертов Северо-Запада» (ООО «Союз экспертов Северо-Запада») в лице генерального директора Фефеловой Марины Петровны, действующей на основании Устава, с одной стороны и гражданин РФ Филипович Максим Иванович, именуемый в дальнейшем «Работник», с другой стороны, заключили настоящий договор о нижеследующем.

1. ОБЩИЕ ПОЛОЖЕНИЯ

- 1.1. Дистанционной работой является выполнение определенной трудовым договором трудовой функции вне места нахождения работодателя, его филиала, представительства, иного обособленного структурного подразделения (включая расположенные в другой местности), вне стационарного рабочего места, территории или объекта, прямо или косвенно находящихся под контролем работодателя (Организации), при условии использования для выполнения данной трудовой функции и для осуществления взаимодействия между работодателем и работником по вопросам, связанным с ее выполнением, информационно-телекоммуникационных сетей общего пользования, в том числе сети "Интернет".
- 1.2. В случае, если предусмотрено взаимодействие Работника (или лица, поступающего на дистанционную работу) и работодателя путем обмена электронными документами, используются усиленные квалифицированные электронные подписи дистанционного работника или лица, поступающего на дистанционную работу, и работодателя в порядке, установленном федеральными законами и иными нормативными правовыми актами Российской Федерации. Каждая из сторон указанного обмена обязана направлять в форме электронного документа подтверждение получения электронного документа от другой стороны в срок, определенный трудовым договором о дистанционной работе.
- 1.3. В случаях, если Работник должен быть ознакомлен в письменной форме, в том числе под роспись, с принимаемыми локальными нормативными актами, непосредственно связанными с его трудовой деятельностью, приказами (распоряжениями) работодателя, уведомлениями, требованиями и иными документами, дистанционный работник может быть ознакомлен с ними путем обмена электронными документами между работодателем и дистанционным работником.

2. ПРЕДМЕТ ТРУДОВОГО ДОГОВОРА

- 2.1. Работник принимается в Организацию на должность Эксперта по проведению государственной историко-культурной экспертизы на 1/2 ставки с окладом _____ рублей в месяц (включая НДФЛ по ставке 13%).
- 2.2. Работа, выполняемая Работником по настоящему Договору, является дистанционной работой.
- 2.3. Зарплата выплачивается Работнику каждые полмесяца в следующие сроки: до 15-го и до 30-го числа каждого месяца.
- 2.4. Заработная плата, социальные компенсации, премии и другие подобные выплаты по письменному заявлению Работника могут выплачиваться ему путем перечисления на специальный карточный счет физических лиц, указанный в реквизитах работника.
- 2.5. Место работы – по месту регистрации Работника.
- 2.6. Работа в Организации является для Работника по совместительству.
- 2.7. Договор является бессрочным.
- 2.8. Работник обязан приступить к работе с «26» декабря 2022 г.

3. ОБЯЗАННОСТИ СТОРОН

- 3.1. Работник подчиняется непосредственно руководителю организации.
- 3.2. Работник обязан:
 - 3.2.1. Выполнять должностные обязанности.
 - 3.2.2. Знать и соблюдать должностную инструкцию.
 - 3.2.3. Соблюдать установленные в Организации Правила внутреннего трудового распорядка, производственную и финансовую дисциплину, добросовестно относиться к исполнению своих должностных обязанностей. Правила внутреннего трудового

Организация: _____

1

Работник: _____

распорядка распространяются на Работника в той части, которая не противоречит сути заключенного с ним настоящего трудового договора.

- 3.2.4. Выполнять должностные обязанности по должности, указанной в п.2.1.
- 3.2.5. Беречь имущество Организации.
- 3.2.6. Соблюдать режим коммерческой тайны и не разглашать информацию, являющуюся коммерческой тайной, в соответствии с перечнем сведений, составляющих коммерческую тайну организации.
- 3.2.7. Соблюдать требования по охране труда и технике безопасности.
- 3.3. Организация обязуется:
 - 3.3.1. Предоставить Работнику работу в соответствии с условиями настоящего трудового договора. Организация вправе требовать от Работника выполнения обязанностей (работ), не обусловленных настоящим трудовым договором, только в случаях, предусмотренных законодательством о труде РФ.
 - 3.3.2. Выплачивать заработную плату, премии, вознаграждения в порядке и на условиях установленных трудовым договором, внутренними нормативными актами Организации.
 - 3.3.3. Осуществлять социальное страхование Работника, обязательное медицинское страхование, пенсионное страхование.
 - 3.3.4. В случае производственной необходимости, в целях повышения квалификации Работника, оплачивать его обучение.
 - 3.3.5. Ознакомить Работника с требованиями охраны труда и Правилами внутреннего трудового распорядка.

4. РЕЖИМ РАБОЧЕГО ВРЕМЕНИ

- 4.1. Работнику устанавливается пятидневная рабочая неделя продолжительностью 10 (десять) часов. Выходными днями являются суббота, воскресенье. Режим рабочего времени и времени отдыха Работника устанавливается Работником по своему усмотрению с учетом необходимости взаимодействия между работодателем (Организацией) и Работником по вопросам, связанным с выполнением работы (быть доступным для обращений со стороны Организации с использованием предусмотренных средств связи) в период с 9:00 до 18:00 в рабочие дни.
- 4.2. Труд Работника по должности, указанной в п. 2.1 договора, осуществляется в нормальных условиях дистанционно.
- 4.3. Работнику ежегодно предоставляется отпуск продолжительностью 28 календарных дней. Отпуск предоставляется в соответствии с утвержденными внутренними актами Организации.

5. ИСПОЛЬЗОВАНИЕ ОБОРУДОВАНИЯ И ИНЫХ СРЕДСТВ

- 5.1. Работник использует при исполнении им своих обязанностей по трудовому договору о дистанционной работе собственное оборудование, программно-технические средства, средства защиты информации и иные средства.

6. ВОЗМЕЩЕНИЕ РАСХОДОВ РАБОТНИКУ

- 6.1. Работодатель не возмещает Работнику расходы, связанные с выполнением дистанционной работы.

7. ОТВЕТСТВЕННОСТЬ СТОРОН

- 7.1. В случае неисполнения или ненадлежащего исполнения Работником своих обязанностей, указанных в настоящем договоре, нарушения трудового законодательства РФ, Правил внутреннего трудового распорядка Организации Работник несет дисциплинарную, материальную и иную ответственность согласно действующему законодательству РФ.
- 7.2. Организация несет материальную и иную ответственность в случаях, предусмотренных законодательством РФ.

8. УСЛОВИЯ СОЦИАЛЬНОГО СТРАХОВАНИЯ, ГАРАНТИИ

- 8.1. Организация гарантирует обеспечение страхования Работника в системе обязательного социального страхования, обязательного медицинского страхования, пенсионного страхования.
- 8.2. На период действия настоящего трудового договора на Работника распространяются все гарантии и компенсации, предусмотренные действующим трудовым законодательством РФ.

Организация: _____

Работник: _____

- 8.3. Для предоставления обязательного страхового обеспечения по обязательному социальному страхованию на случай временной нетрудоспособности и в связи с материнством Работник направляет Работодателю (в Организацию) оригиналы документов, предусмотренных федеральными законами и иными нормативными правовыми актами Российской Федерации, по почте заказным письмом с уведомлением.
- 8.4. При подаче Работником заявления о выдаче заверенных надлежащим образом копий документов, связанных с работой, работодатель (Организация) не позднее трех рабочих дней со дня подачи указанного заявления обязан направить дистанционному работнику эти копии по почте заказным письмом с уведомлением или, если это указано в заявлении, в форме электронного документа.

9. ОСОБЫЕ УСЛОВИЯ

- 9.1. Условия настоящего трудового договора имеют обязательную юридическую силу для сторон. Все изменения и дополнения к настоящему трудовому договору оформляются двусторонним письменным соглашением.
- 9.2. Трудовой договор о дистанционной работе и соглашения об изменении определенных сторонами условий трудового договора о дистанционной работе могут заключаться путем обмена электронными документами.
- 9.3. Споры между сторонами, возникающие при исполнении трудового договора, рассматриваются в порядке, установленном действующим законодательством РФ.
- 9.4. Во всем остальном, что не предусмотрено настоящим трудовым договором, стороны руководствуются законодательством РФ, регулирующим трудовые отношения.

АДРЕСА И РЕКВИЗИТЫ СТОРОН

Организация:

ООО «Союз Экспертов Северо-Запада»

ОГРН 1147847420511 ИНН 7810900757 КПП 781001001

Место нахождения: 190020, г. Санкт-Петербург, наб. Обводного канала, д. 199-201, литер В, помещение 11-Н, этаж 1

Работник:

Филипович Максим Иванович

ПОДПИСИ СТОРОН

Организация:

Генеральный директор

(Подпись)



Работник:

(Подпись) *(Филипович М. И.)*

С правилами внутреннего трудового распорядка и техники безопасности, положением о ЗПД, положением о заработной плате и премировании ознакомлен:

Подпись Работника

Филипович М. И.

Дата

26.12.22

Экземпляр трудового договора на руки получил:

Подпись Работника

Филипович М. И.

Дата

26.12.22

Организация:

Работник:

ОБЩЕСТВО С ОГРАНИЧЕННОЙ ОТВЕТСТВЕННОСТЬЮ «Союз Экспертов Северо-Запада»
 ОГРН: 1147847420511, ИНН: 7810900757
 190020, Г. САНКТ-ПЕТЕРБУРГ, ВН. ТЕР. Г. МУНИЦИПАЛЬНЫЙ ОКРУГ ЕКАТЕРИНГОФСКИЙ,
 ОБВОДНОГО КАНАЛА НАБ., Д. 199-201, ЛИТЕРА В, ПОМЕЩ. 11-Н, ЭТАЖ 1,
 (далее – Общество)

г. Санкт-Петербург

20 декабря 2022 г.

РЕШЕНИЕ № 9/2022
 единственного участника Общества

Единственный участник:


ФИЛИПОВИЧ МАКСИМ ИВАНОВИЧ, 23 сентября 1980 года рождения, место рождения: гор. Ленинград, гражданство: Россия, пол: мужской, паспорт [REDACTED] выданный 36 отделом милиции Выборгского района Санкт-Петербурга 06 января 2004 года, код подразделения 782-036, зарегистрированный по адресу: Санкт-Петербург, [REDACTED]
 Номинальная стоимость доли: 10 000,00 (десять тысяч) рублей 00 копеек
 Размер доли в уставном капитале: 100%

Решил:

1. Прекратить полномочия действующего генерального директора Общества Филиповича Максима Ивановича с 26 декабря 2022 года.
2. Назначить на должность генерального директора Общества Фефелову Марину Петровну, РФ 26 апреля 1978 года рождения, паспорт [REDACTED] выдан ТП № 6 Отдела УФМС России по Санкт-Петербургу и Ленинградской обл. в Василеостровском р-не гор. Санкт-Петербурга, код подразделения 780-006, зарегистрирована по адресу: гор. Санкт-Петербург, р-н Василеостровский, [REDACTED], с 26 декабря 2022 года.
3. Зарегистрировать изменения в установленном законом порядке. Обязанность по государственной регистрации возложить на единоличный исполнительный орган Общества.

Единственный участник Общества

Филипович Максим Иванович


 (подпись)

78 А В 2993653

**СВИДЕТЕЛЬСТВО
ОБ УДОСТОВЕРЕНИИ РЕШЕНИЯ ЕДИНСТВЕННОГО УЧАСТНИКА
ЮРИДИЧЕСКОГО ЛИЦА**

*Российская Федерация
Санкт-Петербург*

Двадцатого декабря две тысячи двадцать второго года

Я, Липатова Юлия Владимировна, нотариус нотариального округа Санкт-Петербург, удостоверяю, что двадцатого декабря две тысячи двадцать второго года, единственным участником **Общества с ограниченной ответственностью "Союз Экспертов Северо-Запада"**, основной государственный регистрационный номер (ОГРН): 1147847420511, адрес юридического лица: 190020, Санкт-Петербург, вн. тер.г. муниципальный округ Екатерингофский, Набережная Обводного канала, дом 199-201, литер В, помещ. 11-Н, этаж 1,

гр. **ФИЛИПОВИЧЕМ МАКСИМ ИВАНОВИЧЕМ**, 23 сентября 1980 года рождения, место рождения: гор. Ленинград, гражданство: Россия, пол: мужской, паспорт [REDACTED], выданный 36 отделом милиции Выборгского района Санкт-Петербурга 06 января 2004 года, код подразделения 782-036, зарегистрированным по адресу: Санкт-Петербург, [REDACTED].

приняты следующие решения:

1. Прекратить полномочия действующего генерального директора Общества Филиповича Максима Ивановича с 26 декабря 2022 года.
2. Назначить на должность генерального директора Общества Фефелову Марину Петровну, РФ 26 апреля 1978 года рождения, [REDACTED] 48-07-012508 выдан ТП № 6 Отдела УФМС России по Санкт-Петербургу и Ленинградской обл. в Василеостровском р-не гор. Санкт-Петербурга, код подразделения 780-006, зарегистрирована по адресу: гор. Санкт-Петербург, р-н Василеостровский, [REDACTED], с 26 декабря 2022 года.
3. Зарегистрировать изменения в установленном законом порядке. Обязанность по государственной регистрации возложить на единоличный исполнительный орган Общества.

Наличие единственного участника нотариус установила по сведениям Единого государственного реестра юридических лиц.

Настоящее свидетельство подтверждает принятие указанного решения. Правоспособность Общества с ограниченной ответственностью "Союз Экспертов Северо-Запада" проверена. Личность лица, принявшего решение, его полномочия и право на принятие решения установлены.

Зарегистрировано в реестре: № 78/341-н/78-2022-3-1018.

Уплачено за совершение нотариального действия: 4100 руб. 00 коп.

Ю.В.Липатова




30.553.594

Приложение № 12 к Акту по результатам государственной историко-культурной экспертизы проектной документации на проведение работ по сохранению объекта культурного наследия федерального значения «Набережная» по адресу: Санкт-Петербург, Дворцовая наб. – левый берег р. Невы, от Троицкого моста до Дворцового моста, объекта культурного наследия федерального значения «Спуски лестничные» по адресу: Санкт-Петербург, Дворцовая наб. – левый берег р. Невы, от Троицкого моста до Дворцового моста, входящих в состав объекта культурного наследия федерального значения «Набережная Дворцовая» по адресу: Санкт-Петербург, участок набережной реки Невы «Прачечный мост-Верх. Лебяжий мост», участок набережной реки Невы «Верх. Лебяжий мост-Троицкий мост», участок набережной реки Невы «Троицкий мост-Эрмитажный мост», участок набережной реки Невы «Эрмитажный мост-Дворцовый мост», объекта культурного наследия регионального значения «Кировский мост» по адресу: Санкт-Петербург, через реку Неву, и объекта культурного наследия регионального значения «Кировский мост» по адресу: Санкт-Петербург, через реку Неву: «Работы по сохранению объекта культурного наследия федерального значения «Набережная Дворцовая», расположенного по адресу: г. Санкт-Петербург, Дворцовая наб. – левый берег р. Невы от Троицкого моста до Дворцового моста, и работы по сохранению объекта культурного наследия регионального значения «Кировский мост», расположенного по адресу: через реку Неву, соединяет Суворовскую площадь и Троицкую площадь (приспособление для современных условий (прокладка кабеля, установка оборудования на существующих опорах)», шифр: ПД-01-05/2023, разработанной ООО «Г.О.С.» в 2023 году

Копия договора на проведение государственной историко-культурной экспертизы

ДОГОВОР №Э-56-23 на проведение историко-культурной экспертизы

г. Санкт-Петербург

«27» октября 2023 года

ИП Кудряшов Тарас Александрович (по доверенности), именуемый в дальнейшем «Заказчик», с одной стороны, и

Общество с ограниченной ответственностью «Союз Экспертов Северо-Запада» (ООО «СЭС») в лице генерального директора Фефеловой Марины Петровны, действующего на основании Устава, именуемое в дальнейшем «Исполнитель», с другой стороны, заключили настоящий гражданско-правовой Договор (далее Договор) о нижеследующем:

1. ПРЕДМЕТ ДОГОВОРА

1.1. Исполнитель принимает на себя обязательства по проведению государственной историко-культурной экспертизы проектной документации «Работы по сохранению объекта культурного наследия федерального значения «Набережная Дворцовая», расположенного по адресу: г. Санкт-Петербург, Дворцовая наб. – левый берег р. Невы от Троицкого моста до Дворцового моста, и работы по сохранению объекта культурного наследия регионального значения "Кировский мост", расположенного по адресу: через реку Неву, соединяет Суворовскую площадь и Троицкую площадь (приспособление для современного использования (прокладка кабеля, установка оборудования на существующих опорах)», шифр: ПД-01-05/2023, разработанной ООО «Городской Оператор Связи» в 2023 г., с целью определения соответствия требованиям законодательства Российской Федерации в области государственной охраны объектов культурного наследия (далее по тексту – «Объект»), а Заказчик обязуется принять результат выполненных работ и оплатить его.

1.2. Результатом выполненных работ по настоящему договору, в соответствии с требованиями Положения о государственной историко-культурной экспертизе, утвержденного постановлением Правительства РФ от 15 июля 2009 г. № 569 (в редакции постановления Правительства Российской Федерации от 27.04.2017г. № 501), является Заключение экспертизы, проведенной экспертной комиссией, подписанное председателем, ответственным секретарем и остальными членами экспертной комиссии усиленной квалифицированной электронной подписью подлежащее передаче Заказчику со всеми прилагаемыми документами и материалами (далее – Документация) на электронном носителе в формате переносимого документа (PDF).

1.3. Исполнитель выполняет работы по Договору на основании утвержденного Заказчиком технического задания на проведение историко-культурной экспертизы (Приложение № 1 к Договору).

1.4. Заказчик обязуется принять результат выполненных Исполнителем Работ, указанных в п. 1.1. Договора (далее по тексту – «результат Работ» или «Документация») в порядке, предусмотренном разделом 4 настоящего Договора.

1.5. Порядок проведения историко-культурной экспертизы, технические, экономические и другие требования к Документации определяются действующими нормативными актами Российской Федерации и города Санкт-Петербурга, техническим заданием на проведение историко-культурной экспертизы (Приложение № 1 к Договору), которое является неотъемлемой частью настоящего Договора.

1.6. Права на результаты работ, изложенные в отчетных материалах по настоящему Договору и переданные по окончании работ, принадлежат Заказчику с момента приемки выполненных работ и их оплаты.

1.7. Выполнение работ по проведению государственной историко-культурной экспертизы осуществляет Исполнитель, представители которого аттестованы в порядке, установленном Министерством культуры Российской Федерации.

1.8. Результаты выполненной Исполнителем историко-культурной экспертизы подлежат согласованию с государственным органом охраны объектов культурного наследия.

1.9. Исполнитель гарантирует осуществление деятельности по проведению историко-культурной экспертизы и выполнению работ по сохранению объекта культурного наследия в соответствии с положениями Федерального закона от 25 июня 2002 г. N 73-ФЗ «Об объектах культурного наследия (памятниках истории и культуры) народов Российской Федерации», и Постановления Правительства РФ от 15.07.2009 г. № 569 «Об утверждении Положения о государственной историко-культурной экспертизе» (далее - Положение о государственной историко-культурной экспертизе»).

2. СРОКИ ВЫПОЛНЕНИЯ РАБОТ

2.1. Работы по настоящему Договору должны быть выполнены Исполнителем в следующие сроки:

2.1.1. Начало выполнения Работ по Договору: с момента оплаты авансового платежа, предусмотренного п. 3.2.1. Договора, при условии передачи исходной документации, в соответствии с п. 6 Технического задания (Приложение № 1 к Договору) и п. 5.1.1. Договора, на основании которой Исполнитель выполняет работу.

2.1.2. Окончание выполнения Работ по Договору: 30 рабочих дней с момента начала работ.

2.2. Сроки выполнения работ по настоящему Договору не включают в себя время, необходимое для согласования экспертной документации в государственном органе охраны объектов культурного наследия. Срок согласования документации в государственном органе охраны объектов культурного наследия устанавливается регламентирующими деятельность государственного органа охраны объектов культурного наследия нормами.

2.3. В случае нарушения Заказчиком сроков предоставления Исполнителю исходных данных, в соответствии с п.5.1.1 Договора и п. 6 Технического задания (Приложение № 1 к Договору), необходимых для выполнения Работ по Договору, либо сроков перечисления авансового платежа сроки выполнения Работ по настоящему Договору продлеваются на период задержки предоставления соответствующих документов и/или перечисления денежных средств.

2.4. В случае, если в рамках проведения экспертизы возникнет необходимость внесения изменений в проектную документацию, обосновывающую принятие органами государственной власти субъектов РФ решения о возможности проведения работ по сохранению Объекта, сроки выполнения работ автоматически увеличиваются на срок внесения изменений. При этом срок внесения изменений силами Заказчика в документацию не должен превышать 1 (один) календарный год с момента заключения настоящего договора. В случае превышения вышеуказанного срока, условия настоящего договора подлежат пересмотру в части увеличения цены договора, в порядке предусмотренном разделом 3 настоящего договора.

Если в процессе осуществления проверки и анализа полноты проведенных научно-исследовательских работ по Объекту потребуется произвести дополнительные исследования, сроки выполнения Работ по настоящему Договору продлеваются и оформляются Дополнительным соглашением, которое оформляется в письменном виде и с момента подписания его уполномоченными лицами Сторон становится неотъемлемой частью настоящего Договора.

3. ЦЕНА ДОГОВОРА И ПОРЯДОК РАСЧЕТОВ

3.1. Цена настоящего Договора определена в соответствии с Протоколом согласования цены (Приложение № 2 к Договору).

3.2. Оплата работ по Договору производится:

3.2.1. До начала выполнения работ Заказчик перечисляет Исполнителю аванс в размере 50% цены Договора (НДС не облагается).

3.2.2. Сумма окончательного платежа производится по выполнению работ и передачи документации Исполнителем Заказчику, в размере 50 % цены Договора, и выплачивается Заказчиком в течение 5 (пяти) календарных дней с момента передачи документации (НДС не облагается).

3.3. При изменении в установленном порядке технического задания на проведение историко-культурной экспертизы (Приложение № 1 к настоящему Договору), и других

положений настоящего Договора, вызывающих увеличение или уменьшение объема Работ, цена Работ по соглашению Сторон соответственно пересматривается, и оформляется дополнительным соглашением к настоящему Договору, являющимся неотъемлемой его частью.

4. ПОРЯДОК СДАЧИ И ПРИЕМКИ РАБОТ

4.1. При проведении экспертизы Исполнитель рассматривает представленные документы, проводит историко-архитектурные, историко-градостроительные, архивные и иные необходимые исследования, результаты которых излагает в экспертном заключении.

4.2. По окончании работ Исполнитель представляет Заказчику экспертное заключение, оформленное в виде акта, соответствующее требованиям, установленным действующим законодательством и настоящим Договором.

4.3. Приемка Работ по Договору осуществляется в порядке, предусмотренном настоящим разделом Договора, сопровождается передача оформленного в установленном порядке экспертного заключения по результатам исследования Объекта сопроводительными документами Исполнителя.

4.4. По окончании выполнения Работ Исполнитель, в соответствии с требованиями Положения о государственной историко-культурной экспертизе, утвержденного постановлением Правительства РФ от 15 июля 2009 г. № 569 (в редакции постановления Правительства Российской Федерации от 27.04.2017 г. № 501) передает Заказчику 1 (Один) экземпляр заключения экспертизы со всеми прилагаемыми документами и материалами на электронном носителе в формате переносимого документа (PDF), а также представляет Заказчику для подписания акт сдачи-приемки выполненных Работ.

4.5. Подписание актов сдачи-приемки Работ, выполненных в соответствии с настоящим Договором, производится в следующем порядке:

4.5.1. Заказчик в течение 5 (пяти) календарных дней со дня получения Документации и Акта сдачи-приемки выполненных работ обязан передать Исполнителю подписанный Акт сдачи-приемки выполненных работ или мотивированный отказ от его подписания.

4.5.2. Отказ от приемки Заказчиком Работ считается мотивированным в случае несоответствия выполненных Работ условиям настоящего Договора. В случае мотивированного отказа Заказчика от приемки Работ Стороны составляют двусторонний акт с перечнем необходимых доработок и сроков их выполнения, в соответствии с которым Исполнитель дорабатывает Документацию за свой счет и передает ее Заказчику согласно настоящему разделу Договора.

4.5.3. В случае если в течение 5 (пяти) календарных дней со дня получения Документации и Акта сдачи-приемки выполненных работ, Заказчиком не будет подписан и передан Исполнителю Акт приема-передачи соответствующего этапа работ или мотивированный отказ от его подписания, то работы по соответствующему этапу считаются принятыми Заказчиком без замечаний и подлежат оплате в порядке, предусмотренном разделом 3 настоящего Договора.

4.5.4. В случае поступления замечаний от согласующих и контролирующих органов (государственный орган охраны объектов культурного наследия) после подписания акта сдачи-приемки выполненных Работ, Исполнитель обязан устранить данные замечания за свой счет в случае наличия вины Исполнителя. При этом не допускается изменение состава проектной документации переданной Заказчиком для проведения экспертизы в соответствии с Приложением №1 при заключении настоящего договора. При изменении состава проектной документации, цена Работ по соглашению Сторон соответственно пересматривается, и оформляется дополнительным соглашением к настоящему Договору, являющимся неотъемлемой его частью.

5. ОБЯЗАННОСТИ СТОРОН

5.1. Заказчик обязуется:

5.1.1. До начала производства Работ в течении 5 (пяти) рабочих дней с момента подписания Договора перечислить авансовый платеж (п. 3.2.1. Договора) и передать исходные данные, необходимые для выполнения Работ по Договору (п. 6 Технического задания). Передача указанных в настоящем пункте исходных данных производится в течении 5 (пяти) рабочих дней с момента подписания Договора и оформляется Сторонами соответствующим актом.

5.1.2. По письменному запросу Исполнителя незамедлительно (но не позднее 3 (трех) календарных дней с момента получения запроса) представлять Исполнителю находящиеся в распоряжении Заказчика на момент направления запроса оригиналы документов и/или их копии, необходимые для выполнения Работ по настоящему Договору.

5.1.3. Принять выполненные Работы в порядке и сроки, установленные настоящим Договором, а в случае выявления недостатков, направить Исполнителю в течение 5 (пяти) календарных дней мотивированный отказ от их приемки.

5.1.4. Производить оплату стоимости выполненных Работ в размере, порядке и сроки, предусмотренные настоящим Договором.

5.1.5. Выполнить в полном объеме иные обязательства, предусмотренные настоящим Договором.

5.1.6. В разумный срок обеспечить подачу разработанной и переданной Исполнителем документации для согласования в орган охраны объектов культурного наследия.

5.2. Исполнитель обязуется:

5.2.1. Соблюдать принципы проведения экспертизы, установленные статьей 29 Федерального закона «Об объектах культурного наследия (памятниках истории и культуры) народов Российской Федерации».

5.2.2. Обеспечивать объективность, всесторонность и полноту проводимых исследований, а также достоверность и обоснованность своих выводов.

5.2.3. Самостоятельно оценивать результаты исследований, ответственно и точно формулировать выводы в пределах своей компетенции.

5.2.4. Обеспечивать конфиденциальность полученной при проведении экспертизы информации.

5.2.5. Разработать Документацию на условиях, в порядке и сроки, предусмотренные настоящим Договором.

5.2.6. Немедленно предупреждать в письменном виде Заказчика при обнаружении независящих от Исполнителя обстоятельств, которые могут негативно повлиять на результаты выполняемых Работ и сроки их завершения.

5.2.7. Не передавать разработанную Документацию третьим лицам без согласия Заказчика.

6. ОТВЕТСТВЕННОСТЬ СТОРОН

6.1. За неисполнение или ненадлежащее исполнение обязательств по настоящему Договору Стороны несут ответственность в соответствии с действующим законодательством Российской Федерации при наличии вины.

6.2. В случае нарушения Исполнителем срока выполнения работ (при наличии вины Исполнителя), Заказчик вправе потребовать от Исполнителя уплаты неустойки в размере 0,1% от стоимости невыполненных в срок работ по Договору, за каждый день просрочки, но не более 10% от стоимости невыполненных работ.

6.3. В случае нарушения Заказчиком срока оплаты выполненных Исполнителем работ, Заказчик уплачивает последнему неустойку в размере 0,1% от неоплаченной суммы за каждый день просрочки, но не более 10% от стоимости работ.

6.4. В случае не урегулирования сторонами возникающих из данного договора споров, они рассматриваются в арбитражном суде Санкт-Петербурга и Ленинградской области в установленном законодательством порядке.

7. ФОРС-МАЖОР

7.1. Стороны освобождаются от ответственности за неисполнение или ненадлежащее исполнение обязанностей по настоящему Договору, если оно явилось следствием форс-мажора. Под форс-мажором понимаются следующие обстоятельства:

7.1.1. Обстоятельства непреодолимой силы, т.е. такие чрезвычайные обстоятельства, которые Стороны, исходя из своих разумно понимаемых возможностей, не могли предотвратить, в том числе природные явления – стихийные бедствия (наводнения, землетрясения, ураганы, снежные заносы и другие чрезвычайные погодные условия т.п.) и общественные явления (эпидемии; военные действия (независимо от факта объявления войны), восстания, революции, мятежи, военное правление или узурпация власти, бунты, волнения, беспорядки, занятие арендованного имущества третьими лицами, воздействие ядерной радиации, забастовки, террористические акты и т.д.).

7.1.2. Действия органов государственной (федеральной и субъектов Российской Федерации) и муниципальной власти в пределах их компетенции (а также государственных предприятий и/или учреждений), в том числе издание такими органами актов (индивидуальных и нормативных), прямо или косвенно запрещающих или ограничивающих исполнение обязанностей по Договору.

7.2. Сторона, для которой возникла невозможность исполнения или надлежащего исполнения обязанностей по настоящему Договору вследствие форс-мажора, должна в течение 3 (трех) дней известить об этом другую Сторону в письменной форме, с представлением надлежащих доказательств наличия обстоятельств форс-мажора. Не уведомление или ненадлежащее уведомление о наступлении таких обстоятельств лишает эту Сторону права ссылаться на них. Надлежащим доказательством наличия обстоятельств форс-мажора является справка, выданная Торгово-Промышленной Палатой Российской Федерации или другим компетентным органом.

7.3. На срок действия форс-мажора исполнение Сторонами обязанностей по настоящему Договору приостанавливается. После прекращения таких обстоятельств действие Договора возобновляется. При этом Стороны согласовывают в письменной форме новые сроки исполнения обязанностей по Договору и условия их исполнения.

7.4. В случае, если действие форс-мажора продлится более 3 (трех) месяцев, каждая из Сторон вправе отказаться от исполнения Договора в одностороннем порядке путем направления другой Стороне письменного уведомления, которое вступает в силу в момент получения.

8. РАЗРЕШЕНИЕ СПОРОВ

8.1. Договор (включая все приложения к нему), его форма, заключение, действие, исполнение, изменение и расторжение, права и обязанности сторон по Договору, а также вопросы действительности Договора регулируются и толкуются в соответствии с нормами права Российской Федерации.

8.2. Стороны устанавливают между собой досудебный претензионный порядок урегулирования споров: любой спор, разногласие, требование или претензия, возникшие на основании или в связи с настоящим Договором (включая все приложения к нему), его заключением, действием, исполнением, изменением, нарушением, расторжением, прекращением по иным основаниям, действительностью или толкованием (далее «Споры»), могут быть переданы на разрешение суда только после направления другой Стороне письменной претензии и получения ответа на нее или неполучения ответа в течение 10 (десяти) дней после направления претензии.

8.3. Споры, не урегулированные в претензионном порядке, подлежат передаче на рассмотрение в Арбитражный суд города Санкт-Петербурга и Ленинградской области.

9. ДЕЙСТВИЕ ДОГОВОРА. ПРЕКРАЩЕНИЕ ДОГОВОРНЫХ ОТНОШЕНИЙ

9.1. Настоящий Договор вступает в силу с даты его подписания Сторонами и действует до момента выполнения всех обязательств Сторон по настоящему Договору.

9.2. Исполнитель вправе отказаться от исполнения Договора в одностороннем внесудебном порядке путем направления Заказчику письменного уведомления (при этом Исполнитель вправе потребовать оплаты выполненных по настоящему Договору Работ в соответствии с разделами 4 и 5 настоящего Договора и возмещения убытков):

9.2.1. Исполнитель вправе составить акт на прекращение Работ по Договору с указанием стоимости выполненных работ на момент составления акта при отсрочке или прекращении Работ по инициативе Заказчика на срок более чем 60 (шестьдесят) календарных дней.

9.2.2. Исполнитель вправе составить акт на прекращение Работ по Договору с указанием стоимости выполненных на момент составления акта в случае не соблюдения сроков оплаты выполненных Исполнителем Работ в порядке, предусмотрено настоящим Договором, более чем на 45 (сорок пять) календарных дней.

9.3. Стороны могут досрочно отказаться от исполнения Договора, полностью или частично, на основании письменного соглашения Сторон.

10. КОНФИДЕНЦИАЛЬНОСТЬ

10.1. Стороны берут на себя обязательство не разглашать (т.е. не сообщать одному или нескольким третьим лицам, независимо от их числа), включая публикацию в средствах массовой информации, не передавать третьим лицам и не использовать иным образом в целях, прямо не связанных с исполнением обязанностей по настоящему Договору, без предварительного письменного согласия другой Стороны, информацию, признаваемую Сторонами конфиденциальной.

10.2. Конфиденциальной признается информация (далее «Конфиденциальная информация»):

10.2.1. касающаяся условий данного Договора и/или являющаяся содержанием данного Договора, включая условия о цене и сроке действия;

10.2.2. о будущих планах сотрудничества Сторон;

10.2.3. содержащаяся в переписке Сторон по поводу данного Договора и будущих планов сотрудничества Сторон;

10.2.4. являющаяся коммерческой тайной каждой из Сторон;

10.2.5. обозначенная как «конфиденциальная», «частная» или иным подобным образом;

10.2.6. не обозначенная вышеуказанным образом, или информация, сообщенная другой Стороне устно, при передаче которой было оговорено, что она является конфиденциальной, при условии, что письменный перечень такой информации будет предоставлен другой Стороне в течение 30 (тридцати) дней с момента раскрытия ей такой информации.

10.3. Каждая из Сторон примет все необходимые меры для того, чтобы предотвратить полное или частичное разглашение Конфиденциальной информации или ознакомление с ней третьих лиц без письменного согласия другой Стороны. Каждая из Сторон будет соблюдать столь же высокую степень секретности во избежание разглашения или использования Конфиденциальной информации, какую эта Сторона соблюдала бы в разумной степени в отношении своей собственной Конфиденциальной, в частности являющейся коммерческой тайной информации такой же степени важности.

11. ЗАКЛЮЧИТЕЛЬНЫЕ ПОЛОЖЕНИЯ

11.1. Данный Договор, включая все приложения к нему, вместе со всеми документами, которые должны передаваться Сторонами по условиям настоящего Договора, составляет всеобъемлющее соглашение Сторон в отношении его предмета и заменяет собой все предыдущие устные и письменные предложения, заявления и иные сообщения, а также переговоры Сторон, относящиеся к предмету Договора.

11.2. Любые изменения и дополнения к настоящему Договору (включая все приложения к нему) действительны лишь при условии, что они совершены в письменной форме и подписаны надлежащим образом уполномоченными на то представителями Сторон.

11.3. Обмен информацией в рамках настоящего Договора должен осуществляться в письменной форме и/или посредством электронной почты, если иное прямо не предусмотрено данным Договором.

Стороны обязуются уведомлять друг друга обо всех существенных обстоятельствах, имеющих отношение к реализации настоящего Договора, посредством факсимильного сообщения и/или электронной почты в течение 3 (трех) часов с момента получения соответствующей информации, независимо от необходимости направить письменное уведомление, как указано ниже.

Вся корреспонденция в рамках настоящего Договора считается совершенной в надлежащей форме, если она направлена способом, позволяющим установить факт доставки (в т.ч. заказным письмом с уведомлением о вручении, курьерской службой или лично) по адресам, указанным ниже.

11.4. Настоящий Договор составлен в 2 (двух) одинаковых экземплярах, имеющих равную юридическую силу, по одному для каждой из Сторон.

12. ПРИЛОЖЕНИЯ

12.1. Все перечисленные ниже приложения являются неотъемлемой частью настоящего Договора:

- Приложение № 1 – Техническое задание на проведение историко-культурной экспертизы.
- Приложение № 2 – Протокол согласования цены.

13. АДРЕСА, БАНКОВСКИЕ РЕКВИЗИТЫ И ПОДПИСИ СТОРОН

Заказчик:
ИП Кудряшов Тарас Александрович
 ОГРНИП: 320470400079960
 ИНН: 470305394796

Адрес регистрации / Адрес для Уведомлений:
 188673, Ленинградская область,
 Всеволожский район, деревня Новое
 Девяткино, ул. Энергетиков, дом 8
 Банковские реквизиты:
 Р/с 40802810555000095352
 БИК 044030653
 К/с 3010181050000000653
 Банк: СЕВЕРО-ЗАПАДНЫЙ БАНК ПАО
 СБЕРБАНК

Исполнитель
ООО «Союз Экспертов Северо-Запада»
(ООО «СЭС»)
 ИНН 7810900757 КПП 781001001
 Адрес: 190020, вн. тер.г. Муниципальный
 округ Екатерингофский, наб. Обводного
 канала, д.199-201, литера В, помещ. 11-Н,
 этаж 1
 ОГРН 1147847420511 дата регистрации
 02.12.2014
 ОКВЭД 73.20
 ОКПО 76208335
 р/с 40702810690080000443
 в ПАО «БАНК «САНКТ-ПЕТЕРБУРГ»
 к/с 30101810900000000790 БИК 044030790
 ОКТМО 40377000000 ОКАТО 40284565000
 ОКОГУ 4210014 ОКФС 16 ОКОПФ 12165
 e-mail: expertiza-szd@mail.ru

тел. (812) 318-12-20



- Т.А. Кудряшов



Генеральный директор

М.П. Фсфелова

«УТВЕРЖДАЮ»
ИП Кудряшов Т.А.
/Т.А. Кудряшов/
«27» октября 2023 г.

ТЕХНИЧЕСКОЕ ЗАДАНИЕ

1. Объект и местонахождение:

- объект культурного наследия федерального значения «Набережная Дворцовая», по адресу: Санкт-Петербург, участок набережной реки Невы "Прачечный мост-Верх.Лебяжий мост", участок набережной реки Невы "Верх.Лебяжий мост-Троицкий мост", участок набережной реки Невы "Троицкий мост-Эрмитажный мост", участок набережной реки Невы "Эрмитажный мост-Дворцовый мост";

- объект культурного наследия регионального значения «Кировский мост», по адресу: Санкт-Петербург, через реку Неву.

2. Заказчик: ИП Кудряшов Т.А.

3. Цель проведения государственной историко-культурной экспертизы

Определение соответствия проектной документации по проведению работ по сохранению объекта культурного наследия законодательства Российской Федерации в области государственной охраны объектов культурного наследия.

4. Объект историко-культурной экспертизы:

Проектная документация: «Работы по сохранению объекта культурного наследия федерального значения «Набережная Дворцовая», расположенного по адресу: г. Санкт-Петербург, Дворцовая наб. – левый берег р. Невы от Троицкого моста до Дворцового моста, и работы по сохранению объекта культурного наследия регионального значения "Кировский мост", расположенного по адресу: через реку Неву, соединяет Суворовскую площадь и Троицкую площадь (приспособление для современного использования (прокладка кабеля, установка оборудования на существующих опорах)», шифр: ПД-01-05/2023, разработанная ООО «Городской Оператор Связи» в 2023 г.

5. Перечень вопросов, по которым необходимо получение заключения государственной историко-культурной экспертизы:

- Выполнить проверку и анализ полноты проведенных научно-исследовательских работ по объекту, по результатам которого, в случае отсутствия замечаний, уточнить: время возникновения или даты создания объекта, даты основных изменений (перестроек) объекта, местонахождение объекта;
- Выполнить анализ и определить обоснованность принятых проектных решений по сохранению объекта культурного наследия, соответствие материалам, полученным в ходе научно-исследовательских работ;
- Определить соответствие принятых проектных решений предмету охраны объекта культурного наследия, утвержденному Распоряжением государственного органа охраны объектов культурного наследия.
- По результатам проведения государственной историко-культурной экспертизы сделать вывод о возможности (положительное заключение) или невозможности (отрицательное заключение) проведения работ по сохранению объекта культурного наследия в соответствии с разработанной проектной документацией.

6. Перечень документации, представляемой заказчиком для проведения государственной историко-культурной экспертизы:

- Копия охранного обязательства собственника объекта культурного наследия или пользователя

указанным объектом (охранно-арендного договора, охранного договора); уведомление о наличии/отсутствии элементов интерьеров, представляющих историко-культурную ценность;

- Копия решения органа государственной власти о включении объекта культурного наследия в реестр;

- Копия распоряжения органа охраны об утверждении перечня предметов охраны объекта культурного наследия;

- Копия решения органа государственной власти об утверждении границ территории объекта культурного наследия и правового режима земельных участков в указанных границах;

- Копия документа, удостоверяющего право на объект культурного наследия и (или) земельные участки в границах его территории;

- Выписка из Единого Государственного реестра недвижимости, содержащая сведения о зарегистрированных правах на объект культурного наследия и (или) земельные участки в границах его территории;

- Копия технического паспорта на здание с поэтажными планами (ПИБ);

- Задание на проведение работ, выданное государственным органом охраны объектов культурного наследия;

- Копия паспорта объекта культурного наследия;

- Проектная документация: «Работы по сохранению объекта культурного наследия федерального значения «Набережная Дворцовая», расположенного по адресу: г. Санкт-Петербург, Дворцовая наб.– левый берег р. Невы от Троицкого моста до Дворцового моста, и работы по сохранению объекта культурного наследия регионального значения "Кировский мост", расположенного по адресу: через реку Неву, соединяет Суворовскую площадь и Троицкую площадь (приспособление для современного использования (прокладка кабеля, установка оборудования на существующих опорах)», шифр: ПД-01-05/2023, разработанная ООО «Городской Оператор Связи» в 2023 г.

7. Прочие условия:

7.1. Историко-культурную экспертизу провести в соответствии с требованиями, установленным постановлением Правительства РФ 15.07.2009 № 569 «Об утверждении положения о порядке организации проведения государственной историко-культурной экспертизы» силами экспертной комиссии, состоящей из трех независимых экспертов по проведению историко-культурной экспертизы, аттестованных в соответствии с приказами Министерства культуры России.

7.2. Заключение экспертизы, проведенной экспертной комиссией, в соответствии с требованиями Положения о государственной историко-культурной экспертизе, утвержденного постановлением Правительства РФ от 15 июля 2009 г. № 569 (в редакции постановления Правительства Российской Федерации от 27.04.2017г. № 501), подлежит подписанию председателем, ответственным секретарем и остальными членами экспертной комиссии усиленной квалифицированной электронной подписью с последующей передачей Заказчику со всеми прилагаемыми документами и материалами на электронном носителе в формате переносимого документа (PDF) на электронном носителе (DVD диск).

8. Место выполнения работ:

По месту нахождения объекта культурного наследия и по адресу Исполнителя.

Генеральный директор
ООО «СЭС»



М.П. Фефелова



ДОВЕРЕННОСТЬ

гор. Санкт-Петербург

01 сентября 2023 г.

Общество с ограниченной ответственностью «Городской оператор связи» (ООО Г.О.С.) (далее – «Общество»), ИНН: 7810740655 КПП: 781001001 ОГРН 1187847291433, адрес: 196240, г. Санкт-Петербург, 5-й Предпортовый проезд, дом 26, литера Е, офис 5.28-1 в лице Генерального директора Афанасьева Андрея Анатольевича, действующего на основании Устава, настоящей доверенностью уполномочивает:

Индивидуального предпринимателя **Кудряшов Тарас Александрович**, ИНН 470305394796, ОГРНИП 320470400079960, Адрес (место нахождения): 188673, Ленинградская область, Всеволожский район, деревня Новое Девяткино, ул. Энергетиков, д. 8,

от имени и в интересах Общества:

подписать от имени Общества договор на проведение историко-культурной экспертизы с Обществом с ограниченной ответственностью «Союз Экспертов Северо-Запада» с целью проведения им государственной историко-культурной экспертизы проектной документации на проведение работ по сохранению объекта культурного наследия федерального значения «Набережная Дворцовая», по адресу: Санкт-Петербург, Дворцовая набережная – левый берег р. Невы, от Троицкого моста до Дворцового моста и объекта культурного наследия регионального значения «Кировский мост», по адресу: Санкт-Петербург, через реку Неву, соединяет Троицкую пл. и Суворовскую пл., с целью определения соответствия требованиям государственной охраны объектов культурного наследия со всеми приложениями, согласованиями и дополнительными соглашениями в срок до 31.12.2023 года;

по окончании работ, предусмотренных договором, получить от имени Общества экспертное заключение, соответствующее требованиям, установленным действующим законодательством и договором на проведение историко-культурной экспертизы, заключенным с Обществом с ограниченной ответственностью «Союз Экспертов Северо-Запада» и подписать акт сдачи-приемки работ по договору.

Для осуществления указанных полномочий Индивидуальному предпринимателю **Кудряшову Тарасу Александровичу** предоставляется право вести переговоры, давать необходимые разъяснения, направлять/подписывать уведомления, расписываться и совершать все действия, связанные с осуществлением перечисленных выше полномочий.

Подпись Индивидуального предпринимателя **Кудряшов Тарас Александрович**

_____ удостоверяю.

Полномочия по настоящей доверенности не могут быть переданы в порядке передоверия третьим лицам.

Настоящая доверенность выдана сроком по 31.12.2024 г. включительно.

Генеральный директор



А.А. Афанасьев



г. Санкт-Петербург

«30» ноября 2023 г.

ИП Кудряшов Тарас Александрович (по доверенности), именуемый в дальнейшем «Заказчик», с одной стороны, и

Общество с ограниченной ответственностью «Союз Экспертов Северо-Запада» (ООО «СЭС») в лице генерального директора Фефеловой Марины Петровны, действующего на основании Устава, именуемое в дальнейшем «Исполнитель», с другой стороны, заключили настоящее Дополнительное соглашение № 1 (далее - Соглашение) к Договору № Э-56-23 от «27» октября 2023 года (далее - Договор) о нижеследующем:

1. Стороны пришли к соглашению изменить п. 2.1.2. Договора и изложить его в следующей редакции:

«2.1.2. Окончание выполнения Работ по Договору до **31.12.2024.**».

2. Во всем остальном, что прямо не предусмотрено настоящим Соглашением, Стороны руководствуются положениями действующего законодательства Российской Федерации.

3. Настоящее Соглашение вступает в силу с момента его подписания Сторонами.

4. Настоящее Соглашение составлено в двух экземплярах, имеющих равную юридическую силу, по одному для каждой из Сторон.

ИП Кудряшов Тарас Александрович

ОГРНИП: 320470400079960

ИНН: 470305394796

Адрес регистрации / Адрес для Уведомлений:

188673, Ленинградская область,
Всеволожский район, деревня Новое
Девяткино, ул. Энергетиков, дом 8

Банковские реквизиты:

Р/с 40802810555000095352

БИК 044030653

К/с 30101810500000000653

Банк: СЕВЕРО-ЗАПАДНЫЙ БАНК ПАО
СБЕРБАНК

**ООО «Союз Экспертов Северо-Запада»
(ООО «СЭС»)**

ИНН 7810900757 КПП 781001001

Адрес: 190020, вн. тер.г. Муниципальный
округ Екатерингофский, наб. Обводного
канала, д.199-201, литера В, помещ. 11-Н,
этаж 1

ОГРН 1147847420511 дата регистрации
02.12.2014

ОКВЭД 73.20

ОКПО 76208335

р/с 40702810690080000443

в ПАО «БАНК «САНКТ-ПЕТЕРБУРГ»

к/с 30101810900000000790 БИК 044030790

ОКТМО 40377000000 ОКATO 40284565000

ОКОГУ 4210014 ОКФС 16 ОКОПФ 12165

e-mail: expertiza-szd@mail.ru



Т.А. Кудряшов



Генеральный директор

М.П. Фефелова

Приложение № 13 к Акту по результатам государственной историко-культурной экспертизы проектной документации на проведение работ по сохранению объекта культурного наследия федерального значения «Набережная» по адресу: Санкт-Петербург, Дворцовая наб. – левый берег р. Невы, от Троицкого моста до Дворцового моста, объекта культурного наследия федерального значения «Спуски лестничные» по адресу: Санкт-Петербург, Дворцовая наб. – левый берег р. Невы, от Троицкого моста до Дворцового моста, входящих в состав объекта культурного наследия федерального значения «Набережная Дворцовая» по адресу: Санкт-Петербург, участок набережной реки Невы «Прачечный мост-Верх. Лебяжий мост», участок набережной реки Невы «Верх. Лебяжий мост-Троицкий мост», участок набережной реки Невы «Троицкий мост-Эрмитажный мост», участок набережной реки Невы «Эрмитажный мост-Дворцовый мост», объекта культурного наследия регионального значения «Кировский мост» по адресу: Санкт-Петербург, через реку Неву, и объекта культурного наследия регионального значения «Кировский мост» по адресу: Санкт-Петербург, через реку Неву: «Работы по сохранению объекта культурного наследия федерального значения «Набережная Дворцовая», расположенного по адресу: г. Санкт-Петербург, Дворцовая наб. – левый берег р. Невы от Троицкого моста до Дворцового моста, и работы по сохранению объекта культурного наследия регионального значения «Кировский мост», расположенного по адресу: через реку Неву, соединяет Суворовскую площадь и Троицкую площадь (приспособление для современных условий (прокладка кабеля, установка оборудования на существующих опорах)», шифр: ПД-01-05/2023, разработанной ООО «Г.О.С.» в 2023 году

Копии протоколов заседаний экспертной комиссии

ПРОТОКОЛ № 1

организационного заседания экспертной комиссии по проведению государственной историко-культурной экспертизы

проектной документации на проведение работ по сохранению объекта культурного наследия федерального значения «Набережная» по адресу: Санкт-Петербург, Дворцовая наб. – левый берег р. Невы, от Троицкого моста до Дворцового моста, объекта культурного наследия федерального значения «Спуски лестничные» по адресу: Санкт-Петербург, Дворцовая наб. – левый берег р. Невы, от Троицкого моста до Дворцового моста, входящих в состав объекта культурного наследия федерального значения «Набережная Дворцовая» по адресу: Санкт-Петербург, участок набережной реки Невы «Прачечный мост-Верх. Лебяжий мост», участок набережной реки Невы «Верх. Лебяжий мост-Троицкий мост», участок набережной реки Невы «Троицкий мост-Эрмитажный мост», участок набережной реки Невы «Эрмитажный мост-Дворцовый мост», объекта культурного наследия регионального значения «Кировский мост» по адресу: Санкт-Петербург, через реку Неву, и объекта культурного наследия регионального значения «Кировский мост» по адресу: Санкт-Петербург, через реку Неву: «Работы по сохранению объекта культурного наследия федерального значения «Набережная Дворцовая», расположенного по адресу: г. Санкт-Петербург, Дворцовая наб. – левый берег р. Невы от Троицкого моста до Дворцового моста, и работы по сохранению объекта культурного наследия регионального значения «Кировский мост», расположенного по адресу: через реку Неву, соединяет Суворовскую площадь и Троицкую площадь (приспособление для современных условий (прокладка кабеля, установка оборудования на существующих опорах)», шифр: ПД-01-05/2023, разработанной ООО «Г.О.С.» в 2023 году

г. Санкт-Петербург

«27» октября 2023 года

ПРИСУТСТВОВАЛИ:

- Матвеев Б.М.** - эксперт по проведению государственной историко-культурной экспертизы (приказ об аттестации Минкультуры от 23.06.2021 № 1039, от 09.11.2021 № 1809).
- Филипович М.И.** - эксперт по проведению государственной историко-культурной экспертизы (приказ об аттестации Минкультуры России от 27.10.2022 № 2081, от 13.01.2023 № 65).
- Бревдо Н.И.** - эксперт по проведению государственной историко-культурной экспертизы (приказ об аттестации Минкультуры России от 16.12.2021 № 2139).

ПОВЕСТКА ДНЯ:

1. Утверждение состава членов экспертной комиссии.
2. Выбор председателя и ответственного секретаря экспертной комиссии.
3. Определение порядка работы и принятия решений экспертной комиссии.
4. Определение основных направлений работы экспертов.
5. Об утверждении календарного плана работы экспертной комиссии.
6. Об определении документов, запрашиваемых у заказчика для проведения
7. Об определении иных положений и условий, необходимых для работы экспертной комиссии и проведения экспертизы (в случае необходимости).

1. Об утверждении состава членов экспертной комиссии.**СЛУШАЛИ:**

Матвеев Б.М., Филипович М.И., Бревдо Н.И. поставили вопрос об утверждении состава членов экспертной комиссии.

РЕШИЛИ:

Утвердить состав членов экспертной комиссии:

- Матвеев Борис Михайлович;
- Филипович Максим Иванович;
- Бревдо Наталья Ивановна;

ГОЛОСОВАЛИ:

Решение принято единогласно.

2. О выборе председателя и ответственного секретаря экспертной комиссии:**СЛУШАЛИ:**

Матвеев Б.М., Филипович М.И., Бревдо Н.И. поставили вопрос о выборе председателя и ответственного секретаря экспертной комиссии на голосование.

РЕШИЛИ:

- избрать председателем экспертной комиссии Матвеева Бориса Михайловича;
- избрать ответственным секретарем экспертной комиссии Филиповича Максима Ивановича.

ГОЛОСОВАЛИ:

Решение принято единогласно.

3. Об определении порядка работы и принятия решений экспертной комиссии:**СЛУШАЛИ:**

Филипович М.И. уведомил о необходимости определения порядка работы и принятия решений экспертной комиссии.

РЕШИЛИ:

Определить следующий порядок работы и принятия решений экспертной

комиссии:

1) В своей работе экспертная комиссия руководствуется ст. 28-31 Федерального закона от 25.06.2002 № 73-ФЗ «Об объектах культурного наследия (памятниках истории и культуры) народов Российской Федерации» (далее – Федеральный закон № 73-ФЗ), Положением о государственной историко-культурной экспертизе, утвержденным постановлением Правительства Российской Федерации от 15.07.2009 № 569; другими федеральными законами, а также настоящим порядком.

2) Работу экспертной комиссии организует председатель и ответственный секретарь.

3) Работа экспертной комиссии осуществляется в форме заседаний. Место, дата и время заседания назначается председателем или ответственным секретарем экспертной комиссии по согласованию с остальными членами. Заседание экспертной комиссии ведет и ее решения объявляет председатель экспертной комиссии. При отсутствии на заседании председателя экспертной комиссии его обязанности осуществляет ответственный секретарь экспертной комиссии. В случае невозможности председателя экспертной комиссии исполнять свои обязанности или его отказа от участия в проведении экспертизы в связи с выявлением обстоятельств, предусмотренных п. 8 Положения о государственной историко-культурной экспертизе, члены экспертной комиссии проводят организационное заседание и избирают из своего состава нового председателя экспертной комиссии. В период до выборов нового председателя экспертной комиссии его обязанности исполняет ответственный секретарь экспертной комиссии.

4) Решение экспертной комиссии принимается большинством голосов при условии присутствия на заседании всех членов экспертной комиссии. При равенстве голосов «за» и «против» решающим является голос председателя экспертной комиссии.

5) Экспертная комиссия ведет следующие протоколы:

- протокол организационного заседания;
- протоколы рабочих встреч и заседаний;

Протоколы заседаний подписываются всеми членами экспертной комиссии.

ГОЛОСОВАЛИ:

Решение принято единогласно.

4. Об определении основных направлений работы экспертов.

СЛУШАЛИ:

Матвеев Б.М., Филипович М.И., Бревдо Н.И. поставили вопрос об определении направлений работы экспертной комиссии при проведении государственной историко-культурной экспертизы проектной документации в рамках

заключенного договора.

РЕШИЛИ:

Определить следующие направления работы экспертов:

- 1) Филипович М.И. проводит анализ представленной проектной документации на предмет ее соответствия требованиям государственной охраны объектов культурного наследия; проводит анализ Акта влияния на конструктивные и другие характеристики надежности и безопасности объекта культурного наследия (памятника истории и культуры) народов Российской Федерации.
- 2) Матвеев Б.М. определяет состояние элементов предмета охраны объекта культурного наследия и предложенные проектные решения по его сохранению.
- 3) Бревдо Н.И. оценивает полноту и комплектность представленной на экспертизу проектной документации.
- 4) Осмотр объекта проводить коллегиально, ответственный за фотофиксацию – Филипович М.И.

ГОЛОСОВАЛИ:

Решение принято единогласно.

5. Об утверждении календарного плана работы экспертной комиссии.

СЛУШАЛИ:

Матвеева Б.М., Филиповича М.И., Бревдо Н.И. об утверждении календарного плана работы экспертной комиссии в рамках заключенного договора на проведение государственной историко-культурной экспертизы.

РЕШИЛИ:

Утвердить следующий календарный план работы экспертной комиссии:

Срок проведения экспертизы – с 27.10.2023 по 22.01.2024.

	Дата	Наименование мероприятия, повестка дня заседания
1.	27.10.2023	Организационное заседание экспертной комиссии
2.	27.10.2023	Натурное обследование здания, фотофиксация современного состояния
3.	27.10.2023- 15.01.2024	Ознакомление с проектной документацией, обработка материала, подготовка исторической справки, обработка материалов фотофиксации, иконографических материалов, графических материалов, подготовка приложений к Акту по результатам государственной историко-культурной экспертизы; анализ Акта влияния на конструктивные и другие характеристики надежности и безопасности объекта культурного наследия (памятника истории и культуры) народов Российской Федерации
4.	15.01.2024- 22.01.2024	Оформление Акта по результатам государственной историко-культурной экспертизы

5.	22.01.2024	Заседание экспертной комиссии. Подписание Акта по результатам государственной историко-культурной экспертизы. Передача заказчику Акта по результатам государственной историко-культурной экспертизы подписанного электронными подписями
----	------------	---

ГОЛОСОВАЛИ:

Решение принято единогласно.

6. Об определении перечня документов, запрашиваемых у заказчика для проведения экспертизы.**СЛУШАЛИ:**

Филипович М.И. уведомил членов экспертной комиссии о том, что от заявителя (заказчика) получен комплект материалов в составе:

- проектная документация на проведение работ по сохранению объекта культурного наследия федерального значения «Набережная» по адресу: Санкт-Петербург, Дворцовая наб. – левый берег р. Невы, от Троицкого моста до Дворцового моста, объекта культурного наследия федерального значения «Спуски лестничные» по адресу: Санкт-Петербург, Дворцовая наб. – левый берег р. Невы, от Троицкого моста до Дворцового моста, входящих в состав объекта культурного наследия федерального значения «Набережная Дворцовая» по адресу: Санкт-Петербург, участок набережной реки Невы «Прачечный мост-Верх. Лебяжий мост», участок набережной реки Невы «Верх. Лебяжий мост-Троицкий мост», участок набережной реки Невы «Троицкий мост-Эрмитажный мост», участок набережной реки Невы «Эрмитажный мост-Дворцовый мост», и объекта культурного наследия регионального значения «Кировский мост» по адресу: Санкт-Петербург, через реку Неву, и объекта культурного наследия регионального значения «Кировский мост» по адресу: Санкт-Петербург, через реку Неву: «Работы по сохранению объекта культурного наследия федерального значения «Набережная Дворцовая», расположенного по адресу: г. Санкт-Петербург, Дворцовая наб. – левый берег р. Невы от Троицкого моста до Дворцового моста, и работы по сохранению объекта культурного наследия регионального значения «Кировский мост», расположенного по адресу: через реку Неву, соединяет Суворовскую площадь и Троицкую площадь (приспособление для современных условий (прокладка кабеля, установка оборудования на существующих опорах)», шифр: ПД-01-05/2023, разработанная ООО «Г.О.С.» в 2023 году, в составе:

№ тома	Обозначение	Наименование
Раздел 1. Предварительные работы		
1.1	ПД-01-05/2023–ПЗ	Пояснительная записка
1.2	ПД-01-05/2023–ИРД.1	Исходно-разрешительная документация

1.3	ПД-01-05/2023–ИРД.2	Исходно-разрешительная документация
Раздел 2. Комплексные научные исследования		
2.1	ПД-01-05/2023–КНИ.1	Описание существующего состояния. Фотофиксация
2.2	ПД-01-05/2023–КНИ.2	Историко-архивные и библиографические исследования
2.3	ПД-01-05/2023–ИГДИ	Инженерно-геодезические изыскания
Раздел 3. Проект приспособления		
3.1	ПД-01-05/2023–ПОС	Проект организации строительства
3.2	ПД-01-05/2023–ТКР	Технические и конструктивные решения

- извлечение из постановления Правительства Российской Федерации от 10.07.2001 № 527 «О перечне объектов исторического и культурного наследия федерального (общероссийского) значения, находящихся в г. Санкт-Петербурге»;

- копия решения Исполнительного комитета Ленинградского городского Совета народных депутатов от 06.08.1990 № 645 «О взятии под охрану памятников градостроительства и архитектуры»;

- копия плана границ территории объекта культурного наследия федерального значения «Набережная Дворцовая», утвержденного КГИОП 01.06.2007 г.;

- копия плана границ территории объекта культурного наследия регионального значения «Кировский мост», утвержденного КГИОП 24.01.2008 г.;

- копия распоряжения КГИОП от 04.12.2018 № 497-р «Об утверждении предмета охраны объекта культурного наследия федерального значения «Набережная Дворцовая»;

- копия распоряжения КГИОП от 15.03.2018 № 111-р «Об утверждении предмета охраны объекта культурного наследия регионального значения «Кировский мост»;

- копия паспорта объекта культурного наследия федерального значения «Набережная Дворцовая» от 17.10.2022 г.;

- копия паспорта объекта культурного наследия регионального значения «Кировский мост» от 27.11.2018 г.;

- копия технического паспорта на сооружение Троицкий мост по адресу: Санкт-Петербург, Троицкий мост, литера А, составленного филиалом ГУП «ГУИОН» – ПИБ Центрального района по состоянию на 15.12.2010 г.;

- выписки из Единого государственного реестра недвижимости от 02.10.2023 № КУВИ-001/2023-223160528, от 02.10.2023 № КУВИ-001/2023-223165238, от 02.10.2023 № КУВИ-001/2023-223167590;

- копии заданий КГИОП на проведение работ по сохранению объекта культурного наследия от 07.08.2023 № 01-21-2531/23, от 07.08.2023 № 01-21-2530/23;

- доверенность ООО «Г.О.С» от 01.09.2023 № б/н.

РЕШИЛИ:

В случае возникновения вопросов, запрашивать у заказчика дополнительные материалы в рабочем порядке.

ГОЛОСОВАЛИ:

Решение принято единогласно.

7. Об определении иных положений и условий, необходимых для работы экспертной комиссии и проведения экспертизы (в случае необходимости).

СЛУШАЛИ:

Матвеев Б.М., Филипович М.И., Бревдо Н.И. сообщили об отсутствии иных положений и условий, необходимых для работы экспертной комиссии.

РЕШИЛИ:

При необходимости определить иные положения и условия для работы экспертной комиссии и проведения экспертизы.

ГОЛОСОВАЛИ:

Решение принято единогласно.

Председатель экспертной комиссии



Б.М. Матвеев

Ответственный секретарь
экспертной комиссии



М.И. Филипович

Член экспертной комиссии



Н.И. Бревдо

ПРОТОКОЛ № 2

г. Санкт-Петербург

«22» января 2024 года

ПРИСУТСТВОВАЛИ:**ПРЕДСЕДАТЕЛЬ ЭКСПЕРТНОЙ КОМИССИИ**

Матвеев Б.М. - эксперт по проведению государственной историко-культурной экспертизы (приказ об аттестации Минкультуры России от 23.06.2021 № 1039, от 09.11.2021 № 1809).

ОТВЕТСТВЕННЫЙ СЕКРЕТАРЬ ЭКСПЕРТНОЙ КОМИССИИ

Филипович М.И. - эксперт по проведению государственной историко-культурной экспертизы (приказ об аттестации Минкультуры России от 27.10.2022 № 2081, от 13.01.2023 № 65).

ЧЛЕН ЭКСПЕРТНОЙ КОМИССИИ

Бревдо Н.И. - эксперт по проведению государственной историко-культурной экспертизы (приказ об аттестации Минкультуры России от 16.12.2021 № 2139).

ПОВЕСТКА ДНЯ:

1. Рассмотрение вывода государственной историко-культурной экспертизы проектной документации на проведение работ по сохранению объекта культурного наследия федерального значения «Набережная» по адресу: Санкт-Петербург, Дворцовая наб. – левый берег р. Невы, от Троицкого моста до Дворцового моста, объекта культурного наследия федерального значения «Спуски лестничные» по адресу: Санкт-Петербург, Дворцовая наб. – левый берег р. Невы, от Троицкого моста до Дворцового моста, входящих в состав объекта культурного наследия федерального значения «Набережная Дворцовая» по адресу: Санкт-Петербург, участок набережной реки Невы «Прачечный мост-Верх. Лебяжий мост», участок набережной реки Невы «Верх. Лебяжий мост-Троицкий мост», участок набережной реки Невы «Троицкий мост-Эрмитажный мост», участок набережной реки Невы «Эрмитажный мост-Дворцовый мост», объекта культурного наследия регионального значения «Кировский мост» по адресу: Санкт-Петербург, через реку Неву, и объекта культурного наследия регионального значения «Кировский мост» по адресу: Санкт-Петербург, через реку Неву: «Работы по сохранению объекта культурного наследия федерального значения «Набережная Дворцовая», расположенного по адресу: г. Санкт-Петербург, Дворцовая наб. – левый берег р. Невы от Троицкого моста до Дворцового моста, и работы по сохранению объекта культурного наследия регионального значения «Кировский мост», расположенного по адресу: через реку Неву, соединяет Суворовскую площадь и Троицкую площадь

(приспособление для современных условий (прокладка кабеля, установка оборудования на существующих опорах)», шифр: ПД-01-05/2023, разработанной ООО «Г.О.С.» в 2023 году.

2. Согласование вывода и подписание Акта экспертизы электронной цифровой подписью. Принятие решения о передаче Акта государственной историко-культурной экспертизы заказчику.

1. О рассмотрении вывода государственной историко-культурной экспертизы проектной документации на проведение работ по сохранению объекта культурного наследия федерального значения «Набережная» по адресу: Санкт-Петербург, Дворцовая наб. – левый берег р. Невы, от Троицкого моста до Дворцового моста, объекта культурного наследия федерального значения «Спуски лестничные» по адресу: Санкт-Петербург, Дворцовая наб. – левый берег р. Невы, от Троицкого моста до Дворцового моста, входящих в состав объекта культурного наследия федерального значения «Набережная Дворцовая» по адресу: Санкт-Петербург, участок набережной реки Невы «Прачечный мост-Верх. Лебяжий мост», участок набережной реки Невы «Верх. Лебяжий мост-Троицкий мост», участок набережной реки Невы «Троицкий мост-Эрмитажный мост», участок набережной реки Невы «Эрмитажный мост-Дворцовый мост», объекта культурного наследия регионального значения «Кировский мост» по адресу: Санкт-Петербург, через реку Неву, и объекта культурного наследия регионального значения «Кировский мост» по адресу: Санкт-Петербург, через реку Неву: «Работы по сохранению объекта культурного наследия федерального значения «Набережная Дворцовая», расположенного по адресу: г. Санкт-Петербург, Дворцовая наб. – левый берег р. Невы от Троицкого моста до Дворцового моста, и работы по сохранению объекта культурного наследия регионального значения «Кировский мост», расположенного по адресу: через реку Неву, соединяет Суворовскую площадь и Троицкую площадь (приспособление для современных условий (прокладка кабеля, установка оборудования на существующих опорах)», шифр: ПД-01-05/2023, разработанной ООО «Г.О.С.» в 2023 году.

СЛУШАЛИ:

Филипович М.И. доложил о рассмотрении предоставленной проектной документации на проведение работ по сохранению объекта культурного наследия федерального значения «Набережная» по адресу: Санкт-Петербург, Дворцовая наб. – левый берег р. Невы, от Троицкого моста до Дворцового моста, объекта культурного наследия федерального значения «Спуски лестничные» по адресу: Санкт-Петербург, Дворцовая наб. – левый берег р. Невы, от Троицкого моста до Дворцового моста, входящих в состав объекта культурного наследия федерального значения «Набережная Дворцовая» по адресу: Санкт-Петербург, участок

набережной реки Невы «Прачечный мост-Верх. Лебяжий мост», участок набережной реки Невы «Верх. Лебяжий мост-Троицкий мост», участок набережной реки Невы «Троицкий мост-Эрмитажный мост», участок набережной реки Невы «Эрмитажный мост-Дворцовый мост», объекта культурного наследия регионального значения «Кировский мост» по адресу: Санкт-Петербург, через реку Неву, и объекта культурного наследия регионального значения «Кировский мост» по адресу: Санкт-Петербург, через реку Неву: «Работы по сохранению объекта культурного наследия федерального значения «Набережная Дворцовая», расположенного по адресу: г. Санкт-Петербург, Дворцовая наб. – левый берег р. Невы от Троицкого моста до Дворцового моста, и работы по сохранению объекта культурного наследия регионального значения «Кировский мост», расположенного по адресу: через реку Неву, соединяет Суворовскую площадь и Троицкую площадь (приспособление для современных условий (прокладка кабеля, установка оборудования на существующих опорах)», шифр: ПД-01-05/2023, разработанной ООО «Г.О.С.» в 2023 году, в составе:

№ тома	Обозначение	Наименование
Раздел 1. Предварительные работы		
1.1	ПД-01-05/2023–ПЗ	Пояснительная записка
1.2	ПД-01-05/2023–ИРД.1	Исходно-разрешительная документация
1.3	ПД-01-05/2023–ИРД.2	Исходно-разрешительная документация
Раздел 2. Комплексные научные исследования		
2.1	ПД-01-05/2023–КНИ.1	Описание существующего состояния. Фотофиксация
2.2	ПД-01-05/2023–КНИ.2	Историко-архивные и библиографические исследования
2.3	ПД-01-05/2023–ИГДИ	Инженерно-геодезические изыскания
Раздел 3. Проект приспособления		
3.1	ПД-01-05/2023–ПОС	Проект организации строительства
3.2	ПД-01-05/2023–ТКР	Технические и конструктивные решения

РЕШИЛИ:

Согласиться с тем, что предоставленная проектная документация на проведение работ по сохранению объекта культурного наследия федерального значения «Набережная» по адресу: Санкт-Петербург, Дворцовая наб. – левый берег р. Невы, от Троицкого моста до Дворцового моста, объекта культурного наследия федерального значения «Спуски лестничные» по адресу: Санкт-Петербург, Дворцовая наб. – левый берег р. Невы, от Троицкого моста до Дворцового моста, входящих в состав объекта культурного наследия федерального значения «Набережная Дворцовая» по адресу: Санкт-Петербург, участок набережной реки Невы «Прачечный мост-Верх. Лебяжий мост», участок набережной реки Невы «Верх. Лебяжий мост-Троицкий мост», участок набережной реки Невы «Троицкий мост-Эрмитажный мост», участок набережной реки Невы «Эрмитажный мост-Дворцовый мост», и объекта культурного наследия регионального значения

«Кировский мост» по адресу: Санкт-Петербург, через реку Неву, и объекта культурного наследия регионального значения «Кировский мост» по адресу: Санкт-Петербург, через реку Неву: «Работы по сохранению объекта культурного наследия федерального значения «Набережная Дворцовая», расположенного по адресу: г. Санкт-Петербург, Дворцовая наб. – левый берег р. Невы от Троицкого моста до Дворцового моста, и работы по сохранению объекта культурного наследия регионального значения «Кировский мост», расположенного по адресу: через реку Неву, соединяет Суворовскую площадь и Троицкую площадь (приспособление для современных условий (прокладка кабеля, установка оборудования на существующих опорах)», шифр: ПД-01-05/2023, разработанная ООО «Г.О.С.» в 2023 году, соответствует требованиям законодательства Российской Федерации в области государственной охраны объектов культурного наследия, представить оформленный текст Акта экспертизы в электронном виде с формулировкой вывода.

ГОЛОСОВАЛИ:

Решение принято единогласно.

2. Согласование вывода и подписание Акта экспертизы электронной цифровой подписью. Принятие решения о передаче Акта государственной историко-культурной экспертизы заказчику.

СЛУШАЛИ:

Филипович М.И. представил Акт государственной историко-культурной экспертизы (заключение экспертизы).

Матвеев Б.М., Филипович М.И., Бревдо Н.И. произвели подписание заключения в порядке, установленном Положением о государственной историко-культурной экспертизе, утвержденным постановлением Правительства Российской Федерации № 569 от 15.07.2009.

РЕШИЛИ:

Согласовать вывод и подписать Акт экспертизы в порядке, установленном Положением о государственной историко-культурной экспертизе, утвержденным постановлением Правительства Российской Федерации от 15.07.2009 № 569.

Передать заказчику Акт экспертизы, подписанный электронными подписями, со всеми прилагаемыми документами и материалами на электронном носителе в формате документа (PDF).

ГОЛОСОВАЛИ:

Решение о подписании заключения экспертизы и передаче акта государственной историко-культурной экспертизы заказчику принято единогласно.

Председатель экспертной комиссии

Б.М. Матвеев

**Ответственный секретарь
экспертной комиссии**



М.И. Филипович

Член экспертной комиссии



Н.И. Бревдо

Содержание

№ п/п	Наименование	№ стр.
1.	Акт по результатам государственной историко-культурной экспертизы	1
2.	Приложение № 1. Иконографические материалы	33
3.	Приложение № 2. Извлечение из постановления Правительства Российской Федерации от 10.07.2001 № 527 «О перечне объектов исторического и культурного наследия федерального (общероссийского) значения, находящихся в г. Санкт-Петербурге»; копия решения Исполнительного комитета Ленинградского городского Совета народных депутатов от 06.08.1990 № 645 «О взятии под охрану памятников градостроительства и архитектуры»	77
4.	Приложение № 3. Копия плана границ территории объекта культурного наследия федерального значения «Набережная Дворцовая», утвержденного КГИОП 01.06.2007 г.; копия плана границ территории объекта культурного наследия регионального значения «Кировский мост», утвержденного КГИОП 24.01.2008 г.	82
5.	Приложение № 4. Копия распоряжения КГИОП от 04.12.2018 № 497-р «Об утверждении предмета охраны объекта культурного наследия федерального значения «Набережная Дворцовая»; копия распоряжения КГИОП от 15.03.2018 № 111-р «Об утверждении предмета охраны объекта культурного наследия регионального значения «Кировский мост»	85
6.	Приложение № 5. Копия распоряжения КГИОП от 26.11.2018 № 07-19-528/19 «Об утверждении охранного обязательства собственника или иного законного владельца объекта культурного наследия федерального значения «Набережная Дворцовая», включенного в единый государственный реестр объектов культурного наследия (памятников истории и культуры) народов Российской Федерации»; копия распоряжения КГИОП от 14.10.2019 № 07-19-454/19 «Об утверждении охранного обязательства собственника или иного законного владельца объекта культурного наследия регионального значения «Кировский мост», включенного в единый государственный реестр объектов культурного наследия (памятников истории и культуры) народов Российской Федерации»	101
7.	Приложение № 6. Копия паспорта объекта культурного наследия федерального значения «Набережная Дворцовая» от 17.10.2022 г.; копия паспорта объекта культурного наследия регионального значения «Кировский мост» от 27.11.2018 г.	152
8.	Приложение № 7. Копия технического паспорта на сооружение Троицкий мост по адресу: Санкт-Петербург,	161

	Троицкий мост, литера А, составленного филиалом ГУП «ГУИОН» – ПИБ Центрального района по состоянию на 15.12.2010 г.	
9.	Приложение № 8. Выписки из Единого государственного реестра недвижимости от 02.10.2023 № КУВИ-001/2023-223160528, от 02.10.2023 № КУВИ-001/2023-223165238, от 02.10.2023 № КУВИ-001/2023-223167590	173
10.	Приложение № 9. Копии заданий КГИОП на проведение работ по сохранению объекта культурного наследия от 07.08.2023 № 01-21-2531/23, от 07.08.2023 № 01-21-2530/23	227
11.	Приложение № 10. Материалы фотофиксации от 27 октября 2023 года	239
12.	Приложение № 11. Копии договоров с экспертами	286
13.	Приложение № 12. Копия договора на проведение государственной историко-культурной экспертизы	298
14.	Приложение № 13. Копии протоколов заседаний экспертной комиссии	310
15.	Содержание	323