

Акт

по результатам государственной историко-культурной экспертизы проектной документации на проведение работ по сохранению объекта культурного наследия федерального значения «Дом Советов» по адресу: Санкт-Петербург, Московский проспект, дом 212, литера А (Московский просп., 212): «Проект ремонта, реставрации и приспособления для современного использования (в части фасадов) объекта культурного наследия федерального значения «Дом Советов», расположенного по адресу: Санкт-Петербург, Московский пр., дом 212, литера А», шифр: 10-А2-2023, разработанной ООО «НИИПИ Спецреставрация» в 2023 году.

Настоящая государственная историко-культурная экспертиза проведена в составе экспертной комиссии: Михайловская Г.В., Куминов С.Е., Саюшев Б.М. (*Приложение № 11. Протоколы заседаний экспертной комиссии*) на основании договоров с экспертами от 09.02.2024 №№ 10-А2-2023/Э1, 10-А2-2023/Э2, 10-А2-2023/Э3 (*Приложение № 10*).

1. Дата начала и дата окончания проведения экспертизы:

Настоящая государственная историко-культурная экспертиза проведена в период с 09 февраля 2024 года по 19 февраля 2024 года.

2. Место проведения экспертизы:

г. Санкт-Петербург

3. Заказчик экспертизы:

Общество с ограниченной ответственностью «НИИПИ Спецреставрация» (ООО «НИИПИ Спецреставрация»), 195299, г. Санкт-Петербург, ул. Киришская, д.2, литер А, ч. пом. 4Н 38.2. ИНН 7838023922, КПП 780401001, ОГРН 1047833018793.

4. Сведения об экспертах:

- Председатель экспертной комиссии:

МИХАЙЛОВСКАЯ ГАЛИНА ВИКТОРОВНА, образование высшее (Санкт-Петербургский Государственный Академический Институт Живописи, Скульптуры и Архитектуры имени И. Е. Репина. 1978 г., г. Санкт-Петербург. Профессиональная переподготовка по программе «Реконструкция и реставрация культурного наследия» СПб ГАСУ, 2000 г. и 2016 г.), архитектор, со стажем работы 44 года, место работы: Эксперт ООО «НЭО». Аттестована в качестве государственного эксперта по проведению государственной историко-культурной экспертизы на основании приказа МК РФ: № 1668 от 11.10.2021. Объекты экспертизы: выявленные объекты культурного наследия в целях обоснования целесообразности включения данных объектов в реестр; документы, обосновывающие включение объектов культурного наследия в реестр; проектная документация на проведение работ по сохранению объектов культурного наследия, документация или разделы документации, обосновывающие меры по обеспечению сохранности объекта культурного наследия, включенного в реестр, выявленного объекта культурного наследия либо объекта, обладающего признаками объекта культурного наследия, при проведении земляных, мелиоративных, хозяйственных работ, указанных в статье 30 Федерального закона работ по использованию лесов и иных работ в границах

территории объекта культурного наследия либо на земельном участке, непосредственно связанном с земельным участком в границах территории объекта культурного наследия; проектная документация на проведение работ по сохранению объектов культурного наследия.

- Ответственный секретарь экспертной комиссии:

КУМИНОВ СЕРГЕЙ ЕВГЕНЬЕВИЧ, образование высшее (ГОУВПО «Санкт-Петербургский государственный политехнический университет»: диплом бакалавра АВБ № 0612206, выдан 27 июня 2003 г., диплом магистра ВМА № 0043117, выдан 24 июня 2005 г.; ФГАОУВО «Санкт-Петербургский политехнический университет Петра Великого»: диплом о профессиональной переподготовке по программе «Промышленное и гражданское строительство № 781900006086, выдан 26 апреля 2017 г.), магистр техники и технологии, инженер I категории (приказ Минкультуры России от 12.10.2018 № 1788), стаж работы 17 лет, место работы: генеральный директор ООО «А-проект». Аттестован в качестве государственного эксперта по проведению государственной историко-культурной экспертизы на основании приказа МКРФ № № 684 от 29.04.2022. Объекты экспертизы: проектная документация на проведение работ по сохранению объектов культурного наследия; документация или разделы документации, обосновывающие меры по обеспечению сохранности объекта культурного наследия, включенного в реестр, выявленного объекта культурного наследия либо объекта, обладающего признаками объекта культурного наследия, при проведении земляных, мелиоративных, хозяйственных работ, указанных в статье 30 Федерального закона работ по использованию лесов и иных работ в границах территории объекта культурного наследия либо на земельном участке, непосредственно связанном с земельным участком в границах территории объекта культурного наследия. Аттестован в качестве специалиста инженер I категории в области сохранения объектов культурного наследия (за исключением спасательных археологических работ), в области реставрации иных культурных ценностей на основании приказа МК РФ № 1788 от 12.10.2018.

- Член экспертной комиссии:

САЮШЕВ БОРИС МИХАЙЛОВИЧ, образование высшее (Санкт-Петербургский государственный архитектурно-строительный университет (СПбГАСУ). Кафедра реставрации и реконструкции архитектурного наследия 2011 г.), архитектор-реставратор, стаж работы 14 лет, место работы: АО «Ренессанс-Реставрация», должность – заместитель главного архитектора. Аттестован в качестве государственного эксперта по проведению государственной историко-культурной экспертизы на основании приказа МК РФ: № 1419 от 27.08.2021. Объекты экспертизы: проектная документация на проведение работ по сохранению объектов культурного наследия.

5. Информация о том, что в соответствии с законодательством Российской Федерации эксперт (эксперты) несет ответственность за достоверность сведений, изложенных в заключении:

Настоящая государственная историко-культурная экспертиза проведена в соответствии со статьями 28, 29, 30, 31, 32 Федерального закона от 25.06.2002 №73-ФЗ «Об объектах культурного наследия (памятниках истории и культуры) народов Российской Федерации» и Положением о государственной историко-культурной экспертизе, утвержденным Постановлением Правительства Российской Федерации от 15.07.2009 №

569.

Настоящим подтверждаем, что предупреждены об ответственности за достоверность сведений, изложенных в заключении, в соответствии с законодательством Российской Федерации.

6. Цели и объекты экспертизы:

6.1. Цели проведения государственной историко-культурной экспертизы:

Определение соответствия проектной документации на проведение работ по сохранению объекта культурного наследия федерального значения «Дом Советов» по адресу: Санкт-Петербург, Московский проспект, дом 212, литера А (Московский просп., 212): «Проект ремонта, реставрации и приспособления для современного использования (в части фасадов) объекта культурного наследия федерального значения «Дом Советов», расположенного по адресу: Санкт-Петербург, Московский пр., дом 212, литера А», шифр: 10-А2-2023, разработанной ООО «НИИПИ Спецреставрация» в 2023 году, требованиям законодательства Российской Федерации в области государственной охраны объектов культурного наследия.

6.2. Объекты государственной историко-культурной экспертизы:

Проектная документация на проведение работ по сохранению объекта культурного наследия федерального значения «Дом Советов» по адресу: Санкт-Петербург, Московский проспект, дом 212, литера А (Московский просп., 212): «Проект ремонта, реставрации и приспособления для современного использования (в части фасадов) объекта культурного наследия федерального значения «Дом Советов», расположенного по адресу: Санкт-Петербург, Московский пр., дом 212, литера А», шифр: 10-А2-2023, разработанная ООО «НИИПИ Спецреставрация» в 2023 году.

7. Перечень документов, представленных заявителем:

- копия Постановления Правительства Российской Федерации от 10.07.2001 № 527 «О перечне объектов исторического и культурного наследия федерального (общероссийского) значения, находящихся в г. Санкт-Петербурге» (*Приложение № 1*);
- копия Распоряжения КГИОП от 20.01.2023 № 47-рп «Об утверждении границ и режима использования территории объекта культурного наследия федерального значения «Дом Советов»» (*Приложение № 2*);
- копия Распоряжения КГИОП от 26.08.2022 № 380-рп «Об утверждении предмета охраны объекта культурного наследия федерального значения «Дом Советов»» (*Приложение № 3*);
- копия Задания на проведение работ по сохранению объекта культурного наследия, включенного в единый государственный реестр объектов культурного наследия (памятника истории и культуры) народов Российской Федерации, или выявленного объекта культурного наследия, выданного органом охраны объектов культурного наследия 11.09.2023 № 01-21-2839/23-0-1 (*Приложение № 5*);
- копия Распоряжения КГИОП от 12.08.2020 № 07-19-331/20 «Об утверждении охранного обязательства собственника или иного законного владельца объекта культурного наследия федерального значения «Дом Советов», включенного в единый государственный реестр объектов культурного наследия (памятников истории и культуры)

народов Российской Федерации» (Приложение № 6);

- копия Распоряжения КГИОП от 11.10.2023 №324-об/23 «О внесении изменений в распоряжение КГИОП от 12.08.2020 № 07-19-331/20» (Приложение № 6);

- копия паспорта объекта культурного наследия федерального значения «Дом Советов», оформленного КГИОП 24.07.2023 (Приложение № 7);

- документы технического учета: копия технического паспорта на здание по адресу: Санкт-Петербург, Московский район, Московский проспект, дом 212, литера А, оформленного ГУП «Городское Управление инвентаризации и оценки недвижимости» г. Санкт-Петербурга от 27.12.2007; архивные поэтажные планы по состоянию на 2007 год (Приложение № 8).

- Правоустанавливающие документы: копия выписки из Единого государственного реестра недвижимости об объекте недвижимости от 16.12.2023 № КУВИ-001/2023-282507837 на здание с кадастровым номером 78:14:0007663:1005 по адресу: Санкт-Петербург, Московский проспект, дом 212, литера А; копия выписки из Единого государственного реестра недвижимости об объекте недвижимости от 14.12.2023 № КУВИ-001/2023-282506885 на земельный участок с кадастровым номером 78:14:0007663:1 по адресу: Санкт-Петербург, Московский проспект, дом 212, литера А (Приложение № 9);

- проектная документация «Проект ремонта, реставрации и приспособления для современного использования (в части фасадов) объекта культурного наследия федерального значения «Дом Советов», расположенного по адресу: Санкт-Петербург, Московский пр., дом 212, литера А», шифр: 10-А2-2023, разработанная ООО «НИИПИ Спецреставрация» в 2023 году

- копия лицензии ООО «НИИПИ Спецреставрация» на выполнение работ по сохранению объектов культурного наследия № МКРФ 02602 от 15.06.2015 (переоформлена приказом от 12.07.2018 № 1187) (Приложение № 13).

8. Сведения об обстоятельствах, повлиявших на процесс проведения и результаты экспертизы:

Обстоятельства, повлиявшие на процесс проведения и результаты государственной историко-культурной экспертизы, отсутствуют.

9. Сведения о проведенных исследованиях с указанием примененных методов, объема и характера выполненных работ и их результатов:

Настоящая государственная историко-культурная экспертиза проведена в соответствии со статьями 28, 29, 30, 31, 32 Закона № 73-ФЗ «Об объектах культурного наследия (памятниках истории и культуры) народов Российской Федерации» от 24.05.2002 (в действующей редакции) и «Положением о государственной историко-культурной экспертизе», утвержденным Постановлением Правительства Российской Федерации от 15.07.2009 № 569 (в действующей редакции).

Заключение экспертизы оформлено в виде акта с учетом требований изложенных в «Положение о государственной историко-культурной экспертизе», утвержденное Постановлением Правительства Российской Федерации от 15.07.2009 № 569 (в действующей редакции).

В ходе проведения государственной историко-культурной экспертизы эксперты ознакомились с проектной документацией на проведение работ по сохранению объекта

культурного наследия федерального значения «Дом Советов» по адресу: Санкт-Петербург, Московский проспект, дом 212, литера А (Московский просп., 212): «Проект ремонта, реставрации и приспособления для современного использования (в части фасадов) объекта культурного наследия федерального значения «Дом Советов», расположенного по адресу: Санкт-Петербург, Московский пр., дом 212, литера А», шифр: 10-А2-2023, разработанной ООО «НИИПИ Спецреставрация» в 2023 году, провели анализ исходно-разрешительной документации для разработки проекта, произвели натурное освидетельствование объекта, провели необходимые научные исследования, определили порядок работы и принятие решений экспертами.

В результате перечисленных мероприятий было получено представление об объемах и содержании планируемых работ в целях сохранения объекта культурного наследия. В процессе визуального осмотра была проведена фотофиксация современного состояния объекта, составлен альбом фотофиксации (*Приложение № 4*).

В рамках настоящей экспертизы экспертами был проведен анализ историко-архивных и библиографических исследований в объеме необходимом для принятия экспертной комиссией соответствующих решений. Выполнены историко-архивные и библиографические исследования в архивах Центрального государственного архива Санкт-Петербурга (ЦГА СПб), Центрального государственного архива кинофотофонодокументов Санкт-Петербурга (ЦГА КФФД СПб), Отдела систематизации, популяризации и хранения документированной информации об объектах культурного наследия КГИОП (Архив КГИОП)

Проведен анализ историко-архивных и библиографических исследований, выполненных в рамках проекта, проведены необходимые научные исследования, составлена историческая справка и историческая иконография (*Приложение № 12*).

Проведенные аналитические исследования по определению степени влияния планируемых работ и обеспечение физической сохранности объекта культурного наследия стали обоснованием выводов настоящей экспертизы.

Проведен сравнительный анализ всего комплекса данных (документов, материалов, информации) по объекту экспертизы, включая документы, переданные заявителем. Проведенные исследования и анализ проектной документации: «Проект ремонта, реставрации и приспособления для современного использования (в части фасадов) объекта культурного наследия федерального значения «Дом Советов», расположенного по адресу: Санкт-Петербург, Московский пр., дом 212, литера А», шифр: 10-А2-2023, разработанной ООО «НИИПИ Спецреставрация» в 2023 году, стали обоснованием выводов настоящей экспертизы.

При проведении экспертизы экспертами соблюдены принципы проведения экспертизы, установленные статьей 29 Федерального закона «Об объектах культурного наследия (памятниках истории и культуры) народов Российской Федерации», обеспечена объективность, всесторонность и полнота проводимых исследований, а также достоверность и обоснованность выводов; самостоятельно оценены результаты исследований, ответственно и точно сформулированы выводы в пределах своей компетенции. Исследования проводились на основе принципов научной обоснованности, объективности и законности, презумпции сохранности объекта культурного наследия, соблюдения требований безопасности в отношении объекта культурного наследия, достоверности и полноты информации. Указанные исследования были проведены

с применением методов натурного, историко-архивного и историко-архитектурного анализа в объеме, достаточном для обоснования вывода государственной историко-культурной экспертизы. Результаты исследований, проведенных в рамках экспертизы, были оформлены в виде настоящего Акта.

10. Факты и сведения, выявленные и установленные в результате проведенных исследований:

10.1. Общие данные:

Объект культурного наследия «Дом Советов» поставлен на государственную охрану на основании постановления Правительства Российской Федерации от 10.07.2001 № 527 «О перечне объектов исторического и культурного наследия федерального (общероссийского) значения, находящихся в г.Санкт-Петербурге» в качестве объекта культурного наследия федерального значения (*Приложение № 1*).

Адрес объекта культурного наследия федерального значения «Дом Советов» в соответствии с постановлением Правительства Российской Федерации от 10.07.2001 № 527 «О перечне объектов исторического и культурного наследия федерального (общероссийского) значения, находящихся в г.Санкт-Петербурге»: Санкт-Петербург, Московский просп., 212 (*Приложение № 1*).

План границ территории объекта культурного наследия федерального значения «Дом Советов» утвержден распоряжением КГИОП от 20.01.2023 № 47-рп «Об утверждении границ и режима использования территории объекта культурного наследия федерального значения «Дом Советов». (*Приложение №2*).

Предмет охраны объекта культурного наследия федерального значения «Дом Советов» утвержден распоряжением КГИОП от 26.08.2022 № 380-рп «Об утверждении предмета охраны объекта культурного наследия федерального значения «Дом Советов». Видовые характеристики предмета охраны включают в себя: объемно-пространственное и планировочное решение территории, объемно-пространственное решение, конструктивная система, объемно-планировочное решение, архитектурно-художественное решение фасадов, декоративно-художественная отделка интерьеров (*Приложение № 3*).

Охранное обязательство на объект культурного наследия федерального значения «Дом Советов» оформлено Комитетом по государственному контролю, использованию и охране памятников истории и культуры распоряжением КГИОП от 12.08.2020 № 07-19-331/20 (*Приложение № 6*).

Распоряжением КГИОП от 11.10.2023 №324-об/23 внесены изменения в распоряжение КГИОП от 12.08.2020 № 07-19-331/20 (*Приложение № 6*).

Паспорт объекта культурного наследия федерального значения «Дом Советов», оформлен КГИОП 24.07.2023 (*Приложение № 7*);

Технический паспорт на здание по адресу: Санкт-Петербург, Московский район, Московский проспект, дом 212, литера А, и архивные поэтажные планы оформлены ГУП «Городское Управление инвентаризации и оценки недвижимости» г. Санкт-Петербурга 27.12.2007 (*приложение № 8*).

Согласно сведениям Единого государственного реестра недвижимости собственником здание с кадастровым номером 78:14:0007663:1005 по адресу: Санкт-Петербург, Московский проспект, дом 212, литера А, является ОАО «Холдинговая

компания «Ленинец», ИНН 77810221748. (Приложение № 9).

10.2. Краткие исторические сведения (время возникновения, даты основных изменений объекта):

Формирование исследуемой территории и возникновение Московского проспекта относится к первой четверти XVIII века. Здесь проходил путь к Саарской мызе и на Москву.

К 1917 году планировочная структура города состояла из аристократического центра, непосредственно окруженного буржуазными жилыми кварталами, и находившегося за ним кольца казарм и промышленных окраин. Наиболее концентрированно промышленные массивы располагались на западе и юго-западе (в нынешних Кировской, Октябрьском и Свердловском районах), на северо-востоке (Выборгский район) и востоке (Володарский район). Общую картину дополняла сеть линий железнодорожного узла, охватывающая город со всех сторон. Ряд крупных государственных мероприятий, проведенных в период с 1917 по 1935 год, радикально изменили лицо окраин: аристократические и буржуазные кварталы были заселены трудящимися, бывшие дворцы и пригородные царские резиденции превращены в музеи и места отдыха населения.

Главная задача для гармоничного развития города заключалась в ликвидации стихийной застройки, развитии города на юг, юго-запад и юго-восток, выходу города к берегу моря, а также обеспечении взаимосвязи старых районов города с новыми.

Разработке нового генерального плана города предшествовал общегородской конкурс на схему планировки города. Все проекты, представленные на конкурсе, делились на две группы: первая предусматривала развитие основного планировочного центра на оси Московского шоссе; вторая группа давала принципиально иную схему планировки.

Составление нового генерального проекта планировки города началось в 1935 году. На его основе развернулось строительство новых районов: Малой Охты, Щемиловки. Автово и Московского шоссе.

В основу композиции нового общегородского центра Ленинграда были положены принципы построения существующего центра города, представляющего собой большой, пространственно-связанный комплекс площадей и отдельных архитектурных ансамблей.

На пустынной незастроенной территории между Чесменским монастырем и условной границей города, где когда-то располагался последний городской кордон «Средняя Рогатка», в 1936 г. начали планировать площадь для проведения парадов и демонстраций и строить основное здание проектируемого нового общегородского центра - Дома Советов. Запланированный перенос административного центра Ленинграда на юг так и не состоялся. Размер площади, который по задумке должен был быть довольно большим (38 – 50 га), был уменьшен до 13 га.

Композиция ансамбля Дома Советов строилась на оси центральной дуговой магистрали между проектируемым продолжением проспекта Майорова, Международным проспектом и Сызранской улицей, пространственно создавая взаимосвязь между тремя важнейшими магистралями. Вдоль Центральной дуговой магистрали (от Кировского района к Невскому) планировалось создать «ожерелье» площадей.

Для определения оптимального варианта Президиумом Ленсовета проведен заказной закрытый конкурс. Было заказано 10 эскизных проектов. В июле 1936 г. на конкурс представили 8 проектов архитекторы: А.И. Гегелло, А.И. Ильин, Е.И. Катонин, И.С. Лангбард, И.И. Фомин, Е.А. Левинсон, Л.В. Руднев, Г.А. Симонов, Н.А. Троцкий. Кроме того,

от НИИ Архитектуры Всесоюзной Академии художеств подготовлен девятый проект, исполненный арх. Л.К. Абрамовым, В.А. Ашатиным, В.Ф. Щилковым. Не представили конкурсных проектов акад. В.А. Щуко, арх. Н.Е. Лансере.

По заданию конкурса участникам необходимо было разработать проект здания в 5-6 этажей с возможностью повышения до 7 этажей в отдельных частях и габаритами в длину до 230-260 м, ширину до 120-150 м, высоту от 30-35 м в основных частях, до 40-45 м в повышенных. Общий объем не должен превышать 300000 куб. м.

В здании должно быть запроектировано 579 рабочих помещений размерами 28, 56, 112, 196 кв. метров. Основным планировочным модулем должна была стать рабочая комната на 2-4 сотрудников площадью в 28 кв. метров.

Необходимо было включить в состав помещений большой зал собраний на 3000 мест с кулуарами и помещениями для обслуживания зрителей и президиума, 5 малых залов заседаний, справочную библиотеку на 100000 томов, столовую, красный уголок, амбулаторию, детские комнаты, хозяйственные помещения.

Доме Советов должно быть размещено: высшее руководство области и города, в том числе: Обком и Горком ВКП(б), Обком и Горком ВЛКСМ, Облисполком и Ленсовет, Комиссия партийного и советского контроля, Облплан и Ленплан.

Перед участниками конкурса ставились также задачи градостроительной организации всей площади. По итогам конкурса первое место и право осуществления проекта получил Н.А. Троцкий, на тот момент ответственный за жилую застройку новых петербургских кварталов.

Практически сразу же было начато рабочее проектирование. Для обеспечения темпов и качества работы на базе мастерской Н.А. Троцкого в структуре Ленпроекта было создано бюро Дома Советов, подчиненное Управлению строительства Дома Советов при Ленинградской строительной конторе УНКВД. Начальником строительства назначен инж. И.М. Романовский.

Строительные работы начаты в конце 1936 г., когда еще не было принято окончательное архитектурно-планировочное решение. Проектирование и строительство велись одновременно и очень высокими темпами.

Проектирование осуществлялось одновременно со строительством. На ходу шла корректировка общей композиции, функционального зонирования корпусов, внутренней планировки, деталей фасадов и многого другого. Троцкий применил здесь конструктивную схему с железобетонным каркасом. Вместо внутренних продольных стен была создана система колонн с перегородками и каналами для инженерных коммуникаций.

Здание Дома Советов отличается монументальностью, мощная пластика и крупные выразительные детали. Усилия скульпторского коллектива были направлены на создание художественного образа общественного здания нового типа, который мог бы стать символом эпохи. Сотрудниками архитектора Н.А. Троцкого были видные инженеры и скульпторы (в частности, Лев Тверской выполнил проект восточного, полуциркульного фасада здания).

Троцкий постоянно сетовал: «Строительство идет довольно медленно и не удовлетворяет моему авторскому нетерпению». В 1938 году он писал: «Сняли всю скульптуру на фасаде и, та-ким образом, обезобразили здание. Я очень огорчен, но ничего добиться не могу – сейчас полоса «борьбы с излишествами» и, кроме того, очень возросла смета». Наконец 8 ноября 1939 года с Дома Советов были сняты леса. Троцкий надеялся,

что дальше все пойдет быстро, но здание было завершено лишь в 1941 году, уже после кончины архитектора.

Необыкновенно разнообразны и приемы внутренней отделки, для которой использовались лучшие строительные и облицовочные материалы. В здании было 700 помещений, 11 залов для пленумов и конференций, самый большой из них был рассчитан на 3000 человек. Во внутренней отделке основных помещений Дома Советов, в многочисленных рабочих комнатах и коридорах главную роль играли штукатурные профили и пластическое решение штукатурных поверхностей.

Особую роскошь в здании представлял собой Большой Зал заседаний с амфитеатром на три тысячи мест и двухъярусным фойе. Уникальное перекрытие зала было решено в виде восемнадцати металлических радиальных ферм, опирающихся на полукруглое металлическое кольцо диаметром 69,5 м, свободно лежащее на порталной раме. Особенностью зала являлось также верхнее освещение, осуществленное при помощи центрального фонаря и дополнительных фонарей, расположенных между радиальными фермами, к которым был подвешен потолок с двойным остеклением. В отделке зала были использованы мощные прямоугольные колонны с пышными капителями, скульптура, барельефы, фризy, обильная эмблематика, которые по замыслу автора должны были создать ощущение величия и парадности Дворца Советов. Перед войной зал был полностью закончен. К сожалению, сейчас он разделен перекрытием и разбит на мелкие помещения.

В отделке зала были использованы мощные прямоугольные колонны с пышными капителями, скульптура, барельефы, фризy, обильная эмблематика, которые по замыслу автора должны были создать ощущение величия и парадности Дворца Советов.

В ноябре 1940-го года Н. Троицкий умер от болезни, не успев завершить строительство здания.

Начавшаяся Великая Отечественная война и блокада определили стратегическую роль Дома Советов, став ориентиром для воюющих сторон. На верхнем этаже здания был оборудован наблюдательный пункт командующего Ленинградским фронтом генерал-полковника Л.А. Говорова. При подготовке операции по полному освобождению Ленинграда от блокады в районе площади создано учебное минное поле, где саперы отрабатывали тактику разминирования и обучали собак миннорозыскной службы. В память о событиях тех лет на площади сохранен дот.

В годы войны здание сохранилось почти без разрушений. С 1951 по 1959 г. здание занимало Высшее военно-морское училище инженеров оружия.

В 1959 г. его передали Научно-исследовательскому институту оборонного ведомства (ныне – холдинг «Ленинец»).

Окончательная отделка и оформление площади перед парадным крыльцом завершилась только к концу пятидесятых, когда на Московском проспекте выросли соседние жилые здания.

В 1970-м произошло знаковое для всего района событие — установка памятника Ленину, предусмотренный ещё по изначальному проекту 1936 года.

В 1994 г. в рамках подготовки документов по приватизации рассматриваемого здания, состоящего под государственной охраной как объект культурного наследия, товариществом с ограниченной ответственностью «Ассоциация исследователей Санкт-Петербурга» были разработаны предметы градостроительной охраны, а также поэтажные схемы расположения предметов охраны здания, включающие наружные стены,

структуру и декор фасадов, несущие конструкции, пространственно-планировочную структуру и др.

К трёхсотлетию Северной столицы стартовал масштабный проект реставрации, но завершить работы в срок не получилось. Частичную реконструкцию провели и в 2006-м году, гласную площадь украсили фонтаны, без которых монументальное здание сейчас невозможно представить. В целях безопасности заменили электропроводку, а на фасад вывели декоративную ночную подсветку.

Сегодня офисные пространства здесь продолжают сдаваться в аренду, но уже не в таких масштабах. О былом величии в коридорах и между этажами напоминают фрагменты лепнины, каменная отделка и «ленинградская» штукатурка пастельно-зелёного цвета. Из новшеств — благоустроенная парковка во дворе.

10.3. Описание объекта, современное состояние:

Исследуемый объект культурного наследия федерального значения «Дом Советов» находится по адресу: Санкт-Петербург, Московский район, Московский район, д. 212, литера А. Участок с северной и южной стороны ограничен улицей Типанова, с западной – Московским проспектом, с восточной стороны улицей Ленсовета. Объект культурного наследия построен в 1936-1941 г. под руководством архитектора Н.А. Троцкого коллективом архитекторов Лукина Я.Н., Свирского Я.О., Тверского Л.М., Шепелевского М.А., и инженера Голушкевича С.С.

В плане здание имеет прямоугольную форму и включает три больших замкнутых двора. Архитектура фасадов решена в формах неоклассицизма. Большой протяженный фасад имеет трехчастную структуру - центральный, более высокий объем возвышается над боковыми крыльями. Западный фасад здания простирается почти на четверть километра. Центральная часть замыкается сзади большим полукруглым объемом конференц-зала. В центральной части этажи объединены мощными полуколоннами.

Здание отличает монументальность, мощная пластика и крупные выразительные детали. Центральный объем огромного сооружения возвышается над боковыми крыльями. Этажи объединены по фасаду мощными полуколоннами. Центральную восьмизэтажную часть здания: 14-колонный портик завершает многофигурный скульптурный фриз работы Н. В. Томского, идущий вдоль фасада центрального объема, который посвящен успехам социалистического строительства. Здание венчает изображение Герба РСФСР (ск. И.В. Крестовский).

Боковые пятиэтажные крылья расположены симметрично, акцентированы портиками. На восточном фасаде Дома Советов выступает полуротонда зала заседаний. При отделке здания использовались гранит, мрамор и ценные породы дерева. скульптура, барельефы, фризы, обильная эмблематика, которые, по замыслу автора, должны были создать ощущение величия и парадности Дома Советов.

Дворовые фасады южного и северного дворов имеют замкнутое очертание, оштукатурены и оформлены рустом, рустованными лопатками в междуоконном пространстве на высоту 2-5-го этажей. Оконные проемы оформлены профилированными подоконными карнизами, в уровне 3-го этажа полубалюстрадой, профилированными наличниками, замковыми камнями и фальшбалконами, подоконными карнизами на кронштейнах. Оконные заполнения поздние, металлопластиковые, белого цвета. Во дворах выполнены одноэтажные поздние пристройки, примыкающие к фасадам здания.

Дворовый фасад центрального внутреннего двора оштукатурен и оформлен рустом, архитектурным декором, нишами, стилизованным перспективным порталом в центре. Плафоны воротных проездов украшены кессонами. В данной части внутреннего двора в уровне первого этажа устроены пристройки, примыкающие к фасадам.

По дворовым фасадам выполнена установка дополнительного инженерного оборудования, часть балконов затянута защитной сеткой. Техническое состояние фасадов неудовлетворительное. На момент проведения экспертизы здание эксплуатируется. Визуальный осмотр дополнительно подтвержден фотофиксацией 09 февраля 2024 года (*Приложение № 4*).

11. Перечень документов и материалов, собранных и полученных при проведении экспертизы, а также использованной для нее специальной, технической и справочной литературы:

11.1. Перечень документов и материалов, собранных и полученных при проведении экспертизы:

- материалы фотофиксации (*Приложение № 4*);
- историческая справка и иконография (*Приложение № 12*).

11.2. Использованная для экспертизы специальная, техническая, справочная и иная литература:

- Федеральный закон от 25.06.2002 № 73-ФЗ «Об объектах культурного наследия (памятниках истории и культуры) народов Российской Федерации»;
- Постановление Правительства Российской Федерации от 15.07.2009 № 569 «Об утверждении Положения о государственной историко-культурной экспертизе»;
- ГОСТ Р 55528-2013 «Национальный стандарт Российской Федерации. Состав и содержание научно-проектной документации по сохранению объектов культурного наследия. Памятники истории и культуры. Общие требования».
- ГОСТ Р 55567-2013 «Национальный стандарт Российской Федерации. Порядок организации ведения инженерно-технических исследований на объектах культурного наследия. Памятники истории и культуры».
- ГОСТ Р 56891.1-2016 Сохранение объектов культурного наследия. Термины и определения. Часть 1. Общие понятия, состав и содержание научно-проектной документации;
- ГОСТ Р 56891.2-2016 Сохранение объектов культурного наследия. Термины и определения. Часть 2. Памятники истории и культуры;
- ГОСТ Р 56905-2016 Проведение обмерных и инженерно-геодезических работ на объектах культурного наследия. Общие требования.
- ГОСТ Р 21.101-2020 «Национальный стандарт Российской Федерации. Система проектной документации для строительства. Основные требования к проектной и рабочей документации».
- Методические рекомендации по разработке научно-проектной документации на проведение работ по сохранению объектов культурного наследия (памятников истории и культуры) народов Российской Федерации (письмо Минкультуры России от 16.10.2015 № 338-01-39-ГП).
- Письмо Министерства культуры Российской Федерации от 24.03.2015 № 90-01-39-ГП.

- Аранович Д., Буров А. Дом Советов в Ленинграде // Архитектура СССР, 1939, № 7.
 - Баранов Н.В., Каменский В.А., Морозов М.В. и др. Ленинград: Архитектурно-планировочный обзор развития города. Москва; Ленинград. Искусство, 1943.
 - Векслер А.Ф., Крашенинникова Т. Я. Московский проспект. Очерки истории. М., Центрполиграф, 2014.
 - Горбачевич К.С., Е.П. Хабло. Почему так названы? О происхождении названий улиц, площадей, островов, рек и мостов Санкт-Петербурга. СПб., Лениздат, 1985.
 - Глезеров С. Е. Исторические районы Петербурга от А до Я, М., «Центрполиграф», 2013.
 - Журнал «Архитектура Ленинграда» № 6 (23), ноябрь-декабрь 1940 г., Гос. изд. «Искусство».
 - Мудрова А.Ю. Великие шедевры архитектуры. 100 зданий, которые восхитили мир. М., Центрполиграф, 2014.
 - Свирский Я.О. Отделочные работы в Ленинградском Доме Советов. Журнал «Архитектура Ленинграда» № 6 (23), ноябрь-декабрь 1940 г., Гос. изд. «Искусство».
 - Суздалева Т.Э. Н.А. Троицкий – Л., Лениздат, 1991
- Архивные источники:*
- Отдел систематизации, популяризации и хранения документированной информации об объектах культурного наследия КГИОП: Инв. №: Н-5330.
 - .
 - Центральный государственный архив Санкт-Петербурга (ЦГА СПб): Фонд Р-7384. Опись 17. Дело 293
 - Центральный государственный архив кинофотофонодокументов Санкт-Петербурга (ЦГА КФФД СПб): архивный шифр: Вр 50321; Вр 49937; Вр 14732; Гр 64633; Ар 37156; Ар 9777; Ар 37160; Ар 34321; Бр 30310; Ар 34170; Ар 66546; Ар 95948; Ар 95950; Ар 35128; Ар 8849; Бр 14050; Бр 14049; Вр 69215; Ар 95947; Ар 143996; Ар 143995; Бр 48123; Бр 48124; Вр 75880; Ар 140979; Ар 140980; Бр 33985; Гр 89312; Бр 67997; Бр 18700; Бр 62931; Бр 50389; Бр 50390; Ар 151332; Ар 146434; Ар 151335; Ар 149914; Ар 151334; Ар 146432; Ар 151337; Ар 149902.
- Электронные ресурсы:*
1. Старые карты регионов России [Электронный ресурс] // сайт — URL: <http://www.etomesto.ru>
 2. Коллекция старых карт городов России и зарубежья [Электронный ресурс] // сайт — URL: <http://retromap.ru/>
 3. Ретро-фотографии стран и городов [Электронный ресурс] // сайт — URL: <https://pastvu.com>
 4. Российская геоинформационная система [Электронный ресурс] // сайт — URL: <http://new.rgis.spb.ru/>

12. Обоснования вывода экспертизы:

Проектная документация на проведение работ по сохранению объекта культурного наследия федерального значения «Дом Советов» по адресу: Санкт-Петербург, Московский проспект, дом 212, литера А (Московский просп., 212): «Проект ремонта, реставрации и приспособления для современного использования (в части фасадов) объекта культурного наследия федерального значения «Дом Советов», расположенного по адресу:

Санкт-Петербург, Московский пр., дом 212, литера А», шифр: 10-А2-2023, разработанная ООО «НИиПИ Спецреставрация» в 2023 году, представлена в следующем составе:

Обозначение	Наименование
	Раздел 1. Предварительные работы.
10-А2-2023 - ИРД	Исходно-разрешительная документация.
10-А2-2023 - ФФ	Фотофиксация до начала работ
	Раздел 2. Комплексные научные исследования.
10-А2-2023-ИС	Историко-архивные и библиографические исследования.
10-А2-2023-ОЧ1	Историко-архитектурные натурные исследования. Лицевые фасады
10-А2-2023-ОЧ2	Историко-архитектурные натурные исследования. Дворовые фасады
10-А2-2023-ОБ	Обследование конструкций
10-А2-2023-ХТИ	Химико-технологические исследования по материалам фасадов
10-А2-2023-ОКНИ	Отчет по комплексным научным исследованиям
	Раздел 3. Проект ремонта и приспособления
10-А2-2023-ПЗ	Пояснительная записка
10-А2-2023-АР1	Архитектурные решения. Лицевые фасады
10-А2-2023-АР2	Архитектурные решения. Дворовые фасады
10-А2-2023-КР	Конструктивные решения
10-А2-2023-МР	Методические рекомендации по реставрации
10-А2-2023-ПОС	Проект организации строительства

Проектная документация разработана с целью проведения работ по сохранению объекта культурного наследия федерального значения «Дом Советов» Обществом с ограниченной ответственностью «НИиПИ Спецреставрация» (ООО «НИиПИ Спецреставрация») в 2023 году. Право проектной деятельности ООО «НИиПИ Спецреставрация» на выполнение работ по сохранению объектов культурного наследия осуществляется в соответствии с действующей лицензией Министерства культуры Российской Федерации № МКРФ 02602 от 15.06.2015 (переоформлена приказом от 12.07.2018 № 1187).

В *Разделе 1. Предварительные работы. Исходно-разрешительная документация (Шифр: 10-А2-2023-ИРД)* проектной организацией представлены исходные и разрешительные материалы, являющиеся основанием для проведения работ по сохранению

объекта культурного наследия, включая задание КГИОП № 01-21-2839/23-0-1 от 11.09.2023, учетные, технические и правоустанавливающие документы.

Проектной организацией разработан Акт определения влияния предполагаемых к проведению видов работ на конструктивные и другие характеристики надежности и безопасности объекта культурного наследия (памятника истории и культуры) народов Российской Федерации (далее – Акт влияния) и представлен в вышеуказанном разделе проектной документации. В Акте влияния содержатся общие сведения и описание технического состояния памятника, а также видов работ, предполагаемых к выполнению на объекте культурного наследия.

Проектной документацией предполагается к выполнению работы следующие работы:

Лицевые фасады:

- Предварительные работы: демонтаж на время производства работ подсветки лицевых фасадов;
- Реставрация кирпичной кладки в местах деструкции штукатурки;
- Реставрация отделки стен, элементов декора, скульптурных элементов, карнизных тяг и фризов из терразитовой штукатурки;
- Реставрация элементов декора из шлифованного гранита (подоконные карнизы, базы колонн), полированного гранита (порталы);
- Реставрация и восстановление цоколя из полированного и шлифованного гранита;
- Реставрация гранитных крылец лицевых фасадов;
- Реставрация декоративных металлических элементов (шпиль, наконечники);
- Реставрация и ремонт балконов, фальшбалконов;
- Реставрация исторических деревянных дверных заполнений, замена поздних диссоциирующих дверных заполнений на новые деревянные, выполненные по историческим аналогам;
- Замена линейных покрытий.

Дворовые фасады:

- Предварительные работы: демонтаж на время производства работ осветительного оборудования фасадов, кондиционеров и навесных элементов;
- Реставрация кирпичной кладки в местах деструкции штукатурки;
- Реставрация штукатурной отделки стен, отделки потолков арочных проездов и лоджий (в т.ч. кессонов и розеток), штукатурных элементов декора, карнизных тяг и фризов;
- Ремонт поздних пристроек;
- Реставрация и восстановление цоколя шлифованного гранита;
- Реставрация гранитных крылец, ремонт бетонных крылец;
- Ремонт и реставрация прямков;
- Реставрация декоративных металлических элементов (шпиль, наконечники);
- Реставрация и ремонт балконов, фальшбалконов, в т.ч. ремонт и восстановление балясин;
- Ремонт водосточных труб, линейных покрытий; замена отдельных участков элементов при сильной деструкции;
- Замена навесов и козырьков на новые усиленные;
- Перекраска внешних металлических лестниц.

При проведении данных работ, указанных в Акте влияния:

- сохраняется исторически сложившаяся конструктивная схема объекта культурного наследия;

- не изменяется объемно-планировочная структура объекта культурного наследия.

Предполагаемые к выполнению работы на объекте культурного наследия в соответствии с письмом Минкультуры России от 24.03.2015 № 90-01-39-ГП относятся к работам по сохранению объекта культурного наследия.

Согласно выводу Акта влияния работы, предусмотренные проектной документацией к выполнению виды работ на объекте культурного наследия, не оказывают влияния на конструктивные и другие характеристики надежности и безопасности объекта культурного федерального значения «Дом Советов».

По результатам оценки выводов Акта влияния на конструктивные и другие характеристики надежности и безопасности объекта культурного наследия (памятника истории и культуры) народов Российской Федерации, установлено, что предполагаемые к выполнению виды работ в соответствии с экспертируемой проектной документацией не оказывают влияния на конструктивные и другие характеристики надежности и безопасности объекта культурного федерального значения «Дом Советов», согласно требованиям Федерального закона от 25.06.2002 № 73-ФЗ «Об объектах культурного наследия (памятниках истории и культуры) народов Российской Федерации» и с учетом положений Градостроительного кодекса Российской Федерации, постановления Правительства Российской Федерации от 16.05.2022 № 881 «Об осуществлении замены и(или) восстановления несущих строительных конструкций объекта капитального строительства при проведении капитального ремонта зданий, сооружений», иных правовых актов.

До начала проведения работ проектной организацией выполнена подробная фотофиксация лицевых и дворовых фасадов, фиксирующая существующее состояние памятника. Материалы фотофиксации, включая схемы фотофиксации с привязкой к объекту, представлены в **Разделе 1. Предварительные работы. Фотофиксация до начала работ (Шифр: 10-А2-2023-ФФ)**.

Раздел 2. Комплексные научные исследования. Историко-архивные и библиографические исследования. (Шифр: 10-А2-2023-ИС) содержит результаты проведенных историко-архивных и библиографических исследований, включая историческую справку об объекте культурного наследия федерального значения «Дом Советов» и иконографию, отражающие этапы строительства, использования и его основных изменений.

Раздел 2. Комплексные научные исследования. Историко-архитектурные натурные исследования. Лицевые фасады (Шифр: 10-А2-2023-ОЧ1). Раздел 2. Комплексные научные исследования. Историко-архитектурные натурные исследования. Дворовые фасады (Шифр: 10-А2-2023-ОЧ2). В рамках проведения натурных архитектурных исследований были выполнены архитектурные обмеры лицевых и дворовых фасадов, включающие чертежи деталей, фрагментов, ведомости дверных заполнений и чертежи.

Раздел 2. Комплексные научные исследования. Обследование конструкций (Шифр: 10-А2-2023-ОБ) содержит результаты обследования конструкций и элементов фасадов.

Фундаменты сплошные железобетонные плиты, столбчатые, ленточные в центральной части. В процессе обследования наружных стен здания не были выявлены

признаки характерных деформаций, вызванных критическим состоянием фундаментов здания или грунтов основания, а именно не наблюдаются осадочные трещины в стенах, горизонтальные искривление цоколя и крены стен. Фундаменты здания находятся в работоспособном состоянии.

Цоколь здания: из полированного гранитного камня - выявлены следующие дефекты и повреждения: выветривание шовного раствора из кладки цоколя; локальная деформация кладки цоколя; позднейшие ремонтные цементные вставки, домастиковки; деструкция, разрушение участков отделочного слоя в цокольной зоне, локально с оголением кирпичной кладки; биопоражение. Техническое состояние цоколя здания оценивается как ограниченно работоспособное.

Наружные стены кирпичные оштукатуренные; на момент обследования наружных стен, в том числе стен проездов, были обнаружены следующие дефекты и повреждения: сетка трещин на позднейших ремонтных цементных вставках. Разнотонное поновление окрасочного слоя; трещины в отделочном слое перекрытий «по металлическим балкам» перекрытия; следы ранее выполненного ремонта трещин; сетка трещин в отделочном слое стен; диагональные трещины в кирпичной кладке стен до 7 мм; вертикальная трещина в осях 6/Л-К и в осях 7/К-Л шириной раскрытием 2 мм; размещение инженерного оборудования по фасадам; локальные утраты отделочного слоя; деструкция кирпичной кладки, находятся в ограниченно работоспособном техническом состоянии, отделочный слой фасадов здания находятся в удовлетворительном техническом состоянии.

Колонны. Северный, южный и западный фасады оформлены трехчетверными рустованными колоннами на гранитных базах. Восточный криволинейный фасад оформлен парными рустованными колоннами. При обследовании колонн обнаружены следующие повреждения: сетка трещин на позднейших ремонтных цементных вставках, локальные утраты терразитового штукатурного слоя. Разнотонное поновление окрасочного слоя; сетка трещин в терразитовом штукатурном слое. Техническое состояние колонн – работоспособное, отделочный слой колонн в удовлетворительном техническом состоянии.

Прямки. Конструкции прямков П-1, П-2, П-3, П-4 и П-5 – позднейшие, железобетонные и бетонные на крупном заполнителе. В прямке П-4 бетонными выполнены площадка, первая ступенька и крышки стенок, каменными – ступени и стенки. Прямок П-5 – бетонные стены, облицованные гранитной плитой и предположительно, площадка, облицованная плиткой, ступени выполнены из гранита. На момент обследования прямков были обнаружены следующие дефекты и повреждения: биопоражение поверхностей прямков П-1...П-5; деструкция бетона площадки и ступенек прямка П-1; трещины в бетонной стенке прямка П-1; деструкция бетонного пола и стенки с оголением арматуры прямка П-2; сквозные трещины, разрушение и выпор бетонной стенки и пола прямка П-3; трещины в бетоне первой ступеньки прямка П-4. Прямки находятся в ограниченно работоспособном техническом состоянии.

Крыльца. Конструкции крылец К-1, К-1.1, К-2, К-3, К-3.1, К-5, К-11 и К-12 – исторические, К-6...К-10 – позднейшие, кирпичные и бетонные. Исторические крыльца выполнены из гранитных плит. На момент обследования крылец здания установлено: биопоражение поверхностей крылец К-6, К-7 и К-9; трещины, деструкция бетона, крылец К-7 и К-9; разрушение отделочного слоя стенки крыльца, оголение кирпичной кладки стенки крыльца К-6; разрушение бетона площадки крыльца К-6; деформация основания ступеней крыльца К-1, К-3, К-6; утрата шовного раствора, смещение ступеней крылец относительно

своего проектного положения К-1, К-1.1, К-2, К-3, К-4, К-5, К-11. Крыльца находятся в ограниченно работоспособном техническом состоянии.

Козырьки. Конструкции козырьков -позднейшие, выполнены из современного металлопроката. На момент обследования козырьков были обнаружены следующие дефекты и повреждения: погниби несущих элементов крылец; деформация окрытия крылец; коррозия окрытия козырьков. Конструкции козырьков находятся в ограниченно работоспособном техническом состоянии.

Балконы. Балконы представляют собой монолитную железобетонную консольно-защемлённую плиту в кирпичную стену. Балконы на центральном ризалите западного фасада и дворовых фасадов имеют оформление ограждений – глухой бетонный парапет, завершённых бетонным перилом. Балконы на восточном фасаде – балюстрадой, представляющей собой бетонное ограждение из балясин, тумб, соединённых сверху перилами. На момент обследования балконов здания установлено: балконы снаружи обтянуты в защитную сетку; сетка трещин в бетонной стяжке балкона; биопоражение; трещины в балясинах; частичные утраты бетонных балясин; утрата бетонных балясин; не выдержан защитный слой стенки балкона- оголение арматуры; множественные отверстия в бетонных стенках балкона. Конструкции балконов находятся в работоспособном техническом состоянии, архитектурный декор находится в неудовлетворительном состоянии.

Оконные, дверные заполнения. Парадный вестибюль главного входа оформлен витражным остеклением. Рама витража двойная металлическая. Оконные заполнения в здании металлопластиковые. Дверные заполнения: по лицевым фасадам деревянные с остеклением; по дворовым фасадам – металлические и металлопластиковые с остеклением. На момент обследования оконных и дверных заполнений обнаружены следующие дефекты и повреждения: коррозия металлической рамы «10-9/Д»; частичная утрата лакокрасочного покрытия деревянного заполнения дверного проема. Техническое состояние дверных и оконных заполнения удовлетворительное.

Водосточная система, линейные окрытия и подоконные отливы. Водосток всего здания организованный наружный. На карнизных свесах кровли устроены водосборные желоба с водоприёмными воронками и водосточными трубами. Водосточные трубы, установленные на фасадах здания, металлические оцинкованные. На момент обследования фасадов здания установлено: водосточные трубы дворовых фасадов имеют детали со следами коррозии; подоконные отливы современные, окрашенные и неокрашенные; отливы имеют деформации и повреждение окрасочного слоя, линейные окрытия имеют деформации и следы коррозии. Элементы водосточной системы, свесы окрытия кровли, линейные окрытия и подоконные отливы находятся в неудовлетворительном техническом состоянии.

Раздел 2. Комплексные научные исследования. Химико-технологические исследования по материалам фасадов (Шифр: 10-А2-2023-ХТИ) включает в себя результаты натурного обследования и аналитического исследования состояния строительных и отделочных материалов фасадов объекта культурного наследия.

Для проведения лабораторного и аналитического исследования была выполнена фотофиксация основных дефектов материалов отделки фасадов, отобраны пробы и образцы строительных и отделочных материалов, проведены лабораторные исследования отобранных образцов. В процессе лабораторных исследований были выполнены:

петрографический и гранулометрический анализ образцов растворов; стратиграфический анализ окрасочных слоев.

По результатам лабораторных исследований установлено следующие основные дефекты:

Западный лицевой фасад: трещины в штукатурном слое разного направления и раскрытия; трещины в местах стыка разновременных штукатурных составов; восполнение утрат штукатурного слоя и заполнение трещин раствором без подбора наполнителя и цвета раствора; участки утраты декоративного штукатурного слоя; участки отслоения декоративного отделочного слоя; сколы; участок деструкции штукатурного слоя; участок отслоения обмазочного раствора от штукатурного основания; загрязнения; участок деструкции кирпича в месте утраты штукатурного слоя; загрязнения.

Скульптурный фриз на лицевом фасаде здания в осях 1-18: дефекты горельефа (сколы, выколы, трещины) на фризе лицевого фасада здания обмазаны раствором серого цвета без подбора цвета, наполнителя и повторения фактуры.

Скульптурный картуш: обмазка дефектов штукатурного отделочного слоя раствором серого цвета без подбора цвета, наполнителя и фактуры раствора. Местами наблюдаются участки растрескивания домастиковочных составов; волосяные трещины в штукатурном декоративном слое, единичные и сеть трещин; биопоражения на поверхности штукатурного отделочного слоя; загрязнения.

Северный лицевой фасад: трещины в штукатурном слое разного направления и раскрытия; восполнение утрат штукатурного слоя и заполнение трещин раствором без подбора наполнителя и цвета раствора, а также фактуры отделочного слоя; сколы; механические повреждения штукатурного слоя; загрязнения.

Южный лицевой фасад: трещины в штукатурном слое разного направления и раскрытия; восполнение утрат штукатурного слоя и заполнение трещин раствором без подбора наполнителя и цвета раствора, а также фактуры отделочного слоя; участки обмазки утраты штукатурного слоя без восполнения утраты; сколы; участки отслоения штукатурного отделочного слоя от основания; механические повреждения штукатурного слоя; загрязнения.

Восточный лицевой фасад: трещины в штукатурном слое разного направления и раскрытия; трещины в местах стыка разновременных штукатурных составов; трещины по ремонтным штукатурным растворам; механические повреждения штукатурного отделочного слоя, в том числе ремонтного; восполнение утрат штукатурного слоя и заполнение трещин раствором без подбора наполнителя и цвета раствора; участки утраты декоративного штукатурного слоя до кирпича или слоя подготовки; сколы; участок деструкции штукатурного слоя; окрашивание декоративного и ремонтного штукатурного слоя; участок деструкции кирпича в месте утраты штукатурного слоя; загрязнения; горельефы на лицевом фасаде здания в осях 18-1; трещины волосяные по штукатурному слою горельефов; обмазка раствором в местах утрат без восполнения фактуры и профиля горельефов; сеть трещин по ремонтным растворам; загрязнения; фасады северного двора. утраты фрагментов декоративного штукатурного слоя до кирпича; восполнения утрат штукатурного слоя раствором серого цвета сплошной обмазкой; восполнение утрат раствором без восстановления фактуры и цвета штукатурного слоя; трещины разного раскрытия в штукатурном слое; утраты штукатурного слоя с обнажением металлических конструктивных элементов (в арках к восточному лицевому фасаду); участки окраска

нижнего штукатурного слоя подготовки вместо нанесения декоративного отделочного слоя; сажистые загрязнения в месте пожара на штукатурном отделочном слое; подтеки ржавчины на поверхности декоративного штукатурного слоя; фасады центрального двора; утраты фрагментов декоративного штукатурного слоя до кирпича; восполнения утрат штукатурного слоя раствором серого цвета сплошной обмазкой; восполнение утрат раствором без восстановления фактуры и цвета штукатурного слоя; трещины разного раскрытия и направления в штукатурном слое; сеть трещин в декоративном штукатурном слое и обмазочном ремонтном слое; механические повреждения штукатурного отделочного слоя; участок образования высолов на штукатурной отделке полуколонны; участки деструкции штукатурного слоя основы; биопоражения на поверхности декоративного штукатурного слоя.

Фасады южного двора: сколы, механические повреждения штукатурного слоя; трещины в штукатурном слое разного направления и раскрытия; сеть волосяных трещин в штукатурном слое; восполнений утраты отделочного слоя без восстановления фактуры; биопоражения по штукатурному отделочному слою.

Состояние элементов декора на фасадах здания: выполнены из цемент содержащего раствора; утраты балясин ограждения; утраты фрагментов балясин; утраты раствора с обнажением металлических армирующих элементов; образование вертикальных трещины в растворе балясин ограждения; «омывивание», сглаживание профиля балясин особенного в нижней части; восполнение утраты тумбы ограждения раствором отличным от исторического; деструкция и расслоение раствора балясин; биопоражения на поверхности балясин и тумб ограждения.

Состояние каменной облицовки цоколя, крылец и прямков:

Главный западный лицевой фасад в осях 1-18. Состояние полированной облицовки цоколя. Материал облицовки цоколя – выполнен полированными блоками гранита месторождения «Кашина Гора». Блоки разноразмерные. Швы между блоками заполнены раствором и зачеканены свинцом. В ходе натурного обследования были выявлены следующие основные дефекты и повреждения гранитной облицовки: разноразмерные сколы и выколы камня облицовки; утраты свинцовой зачеканки и выкрашивание раствора; образование трещин в камне облицовки разного раскрытия; образование трещин между раствором домастиковки и камнем; образование трещин по доматиковочным составам; домастиковка утрат без подбора наполнителя в растворе; смещение блоков облицовки; выпирание блока облицовки над оконным проемом цокольного этажа; утрата или отсутствие полировки растворов домастиковки; участок отслоения доматиковочного раствора и его расслоение; выкрашивание вяжущего с поверхности раствора домастиковки; биопоражения в швах между блоками; высолы по периметру блоков в районе швов; утраты доматиковочных составов; механические повреждения полировки и камня.

Северный лицевой фасад. Состояние полированной облицовки цоколя и порталов дверных проемов; облицовка части цоколя, облицовка порталов дверных проемов северного фасада выполнено полированными блоками гранита месторождения «Кашина Гора». Блоки разноразмерные. Швы между блоками заполнены раствором и зачеканены свинцом. В ходе натурного обследования были выявлены следующие основные дефекты и повреждения гранитной облицовки: разноразмерные сколы и выколы камня облицовки; утраты свинцовой зачеканки и выкрашивание раствора; смещение блоков облицовки; биопоражения в швах между блоками; высолы по периметру блоков в районе швов;

механические повреждения полировки и камня.

Южный лицевой фасад. Состояние полированной облицовки цоколя. Блоки разноразмерные. Швы между блоками заполнены раствором и зачеканены свинцом. В ходе натурального обследования были выявлены следующие основные дефекты и повреждения гранитной облицовки: разноразмерные сколы и выколы камня облицовки; утраты свинцовой зачеканки и выкрашивание раствора; образование трещин в камне облицовки разного раскрытия; образование трещин между раствором домастиковки и камнем; домастиковка утрат без подбора наполнителя в растворе; выпирание блока облицовки над оконным проемом цокольного этажа; утрата или отсутствие полировки растворов домастиковки; биопоражения в швах между блоками; высолы по периметру блоков в районе швов; механические повреждения полировки и камня.

Восточный лицевой фасад. Состояние полированной облицовки цоколя. Облицовка цоколя восточного лицевого фасада в осях 18-1 выполнено полированными блоками гранита месторождения «Кашина Гора». Блоки разноразмерные. Швы между блоками заполнены раствором и зачеканены свинцом. В ходе натурального обследования были выявлены следующие основные дефекты и повреждения гранитной облицовки: разноразмерные сколы и выколы камня облицовки; утраты свинцовой зачеканки и выкрашивание раствора; образование трещин по домастиковочным составам; смещение блоков облицовки; выпирание блока облицовки; биопоражения в швах между блоками; высолы по периметру блоков в районе швов и локально по лицевой поверхности камня; механические повреждения полировки и камня; подтеки ржавчины на поверхности камня облицовки.

Состояние облицовки цоколя и части плинтсов и баз колонн полукруглой части фасада. Облицовка цоколя части фасада (внутри полукруглой части), базы пилястр выполнены из блоков гранита месторождения «Кашина Гора». Фактура гранита - бучардированная. В ходе натурального обследования были выявлены следующие основные дефекты и повреждения бучардированного неполированного гранита: утраты облицовки; сколы камня; единичные трещины по камню баз колонн; выкрашивание шовного раствора; загрязнения, в том числе раствором; подтеки краски.

Южный двор. Состояние цокольной части дворовых фасадов. Цокольная часть южного двора, часть цокольной части центрального фасада облицована блоками гранита «Кашина Гора» (восточный берег Онежского озера). В ходе натурального обследования были выявлены следующие основные дефекты и повреждения гранитной облицовки цоколя: сколы камня, преимущественно в угловых частях блоков облицовки; участок растрескивания домастиковочного состава. Образование трещин в месте контакта камня и раствора домастиковки; выкрашивание шовного раствора; участки сплошной обмазки камня раствором и его окраска; участки восполнения утрат раствором без подбора цвета и фактуры камня; пятна ржавчины на поверхности камня; биопоражения на поверхности камня и в швах между блоками; загрязнения.

По результатам проведенных натуральных и лабораторных исследований сформирован отчет об общем состоянии материалов отделки фасадов, даны общие выводы и технологические схемы ведения работ.

Раздел 2. Комплексные научные исследования. Отчет по комплексным научным исследованиям (Шифр: 10-А2-2023-ОКНИ) содержит обобщенные сведения о результатах проведенных научных исследований и изыскания представлены в и включают в себя общие

данные и краткие исторические сведения, описание результатов выполненных натурных исследований, выводы по результатам инженерно-технического состояния конструкций и химико-технологического исследования материалов и отделки.

Все необходимые предпроектные работы выполнены в полном объеме для разработки проектных решений по сохранению объекта культурно наследия федерального значения «Дом Советов». Рассмотренные материалы в полной мере отражают существующее состояние объекта культурного наследия и выполнены в достаточном для проектирования объеме.

Раздел 3. Проект ремонта и приспособления (шифр: 10-А2-2023).

Проектная документация на проведение работ по сохранению объекта культурного наследия федерального значения «Дом Советов», выполнена в соответствии с Заданием КГИОП 11.09.2023 № 01-21-2839/23-0-1 на проведение работ по сохранению объекта культурного наследия, включенного в единый государственный реестр объектов культурного наследия (памятника истории и культуры) народов Российской Федерации, на основании комплексных научных исследований и с учетом сохранения предмета охраны, утвержденного Распоряжениями КГИОП от 26.08.2022 № 380-рп.

Раздел 3. Проект ремонта и приспособления. Пояснительная записка (шифр: 10-А2-2023-ПЗ) содержит следующую информацию и данные: реквизиты документов, на основании которых принято решение о разработке проектной документации; исходные данные и условия для подготовки проектной документации; основные сведения об объекте; краткая историческая справка; краткая характеристика объекта и его технического состояния; обоснование принятых объемно-пространственных и архитектурно-художественных решений.

Раздел 3. Проект ремонта и приспособления. Архитектурные решения. Лицевые фасады (шифр: 10-А2-2023-АР1). Проектом предусматривается ремонт, реставрация и приспособление для современного использования лицевых фасадов объекта культурного наследия федерального значения «Дом Советов», а именно:

- Реставрация кирпичной кладки фасадов;
- Реставрация штукатурной отделки лицевых фасадов;
- Реставрация потолков лоджий, плафонов с профилированными кессонами и розетками.
- Реставрация штукатурного декора фасадов, карнизов и фриз;
- Реставрация трехчастного портала главного входа из полированного гранита, порталов дверных проемов;
- Реставрация гранитных баз колонн ризалитов;
- Реставрация и восстановление гранитного цоколя;
- Реставрация гранитных подоконников;
- Реставрация декоративных металлических элементов (шпиль, наконечники);
- Демонтаж линейных покрытий с последующей заменой.
- Демонтаж на время работ подсветки лицевых фасадов с последующей установкой
- Реставрация и ремонт балконов, фальшбалконов
- Реставрация деревянных дверных заполнений лицевых фасадов. Замена поздних диссонирующих дверных заполнений лицевых фасадов на новые, спроектированные по аналогам исторических;
- Реставрация гранитных крылец лицевых фасадов;

Раздел 3. Проект ремонта и приспособления. Архитектурные решения. Дворовые фасады (шифр: 10-А2-2023-АР2). Проектом предусматривается ремонт, реставрация и приспособление для современного использования дворовых фасадов объекта культурного наследия федерального значения «Дом Советов», а именно:

Южный двор:

- Локальная реставрация поздних пристроек, несущих функцию технических и бытовых помещений, позволяющих избежать расположения подобных функций в исторических объемах. Удаление разрушенного и слабо держащегося штукатурного слоя фасадов, расчистка от краски, расчистка от биопоражений, заделка трещин, устройство гладких штукатурок, грунтовка и покраска в цвет исторических фасадов

- Реставрация гранитных крылец дворовых фасадов;
- Ремонт и реставрация приемков дворовых фасадов;
- Замена двух козырьков приемков, находящихся в неудовлетворительном состоянии на новые усиленные;
- Ремонт существующего бетонного крыльца;
- Ремонт дверных заполнений: очистка от загрязнений, окраска;
- Реставрация штукатурной отделки фасадов.

Центральный двор:

- Реставрация кирпичной кладки фасадов, включая зачеканку трещин и вычинку, домастиковка утраченных участков;

- Реставрация штукатурной отделки;
- Реставрация декора фасадов, зеркал, ниш, консолей, филенок карнизов и фризов, оформление плафонов воротных проездов;

- Ремонт поздних пристроек, несущих функцию технических и бытовых помещений, позволяющих избежать расположения подобных функций в исторических объемах. Удаление разрушенного и слабо держащегося штукатурного слоя фасадов, расчистка от краски, расчистка от биопоражений, заделка трещин, оштукатуривание, грунтовка и окраска в цвет исторических фасадов;

- Реставрация известнякового и гранитного цоколя;
- Реставрация штукатурной поверхности потолков арочных проездов и лоджий, гладких поверхностей, кессонов с розетками: удаление цементных обмазок вручную, удаление цементных штукатурок, удаление разрушенного и слабо держащегося штукатурного слоя, расчистка от краски, расчистка от биопоражений, заделка трещин и выравнивание сохраняемого штукатурного слоя, восполнение утрат раствором аналогичным или историческому, грунтовка и лессировка

- Демонтаж линейных покрытий с последующей заменой;
- Ремонт линейных покрытий фасадов южного двора в осях 13-17/Г-Л; сильно разрушенные участки покрытия подлежат замене;
- Демонтаж на время производства работ осветительных приборов фасадов, кондиционеров и навесного оборудования, окраска кондиционеров в цвет фасадов, установка;

- Реставрация и ремонт балконов, фальшбалконов: удаление разрушенного раствора, загрязнений; заделка трещин, домастиковка мелких утрат, восстановление утраченных балясин и тетив, удаление продуктов коррозии с элементов армирования,

замена металлических элементов не подлежащих реставрации с последующей грунтовкой, восстановление штукатурной отделки ограждений, железнение поверхностей площадок, облицовка площадок керамогранитом, устройство сливов;

- Ремонт водосточных труб, окраска в цвет фасадов, замена сильно деформированных звеньев и хомутов;

- Окраска внешних металлических лестниц в цвет фасадов;

- Оштукатуривание и окраска поздних пристроек в цвет исторических фасадов;

- Прямок П-2 располагается между осями 8-9 по оси Л в центральном дворе.

По данному прямку проектом предусмотрен ремонт бетонных стенок, облицовка площадки и стенок керамогранитом.

- Прямок П-3 располагается между осями 10-11 по оси Л в центральном дворе.

По данному прямку проектом предусмотрен ремонт бетонных стенок, облицовка площадки и стенок керамогранитом.

- Замена поздних козырьков над двумя прямыми на металлические козырьки на опорах;

- Ремонт существующих бетонных крылец К-8, К-9. Демонтаж и устройство новых конструкций крылец К-7;

- Замена существующих козырьков, находящихся в неудовлетворительном состоянии на новые усиленные;

- Реставрация оконного заполнения ВТ-1 (наружной нитки со стороны фасада) из металла в осях 9-10 по оси Д;

Северный двор:

- Реставрация кирпичной кладки фасадов, включая зачеканку трещин и вычинку;

- Реставрация штукатурной отделки;

- Реставрация декора фасадов, карнизов и фризов;

- Ремонт поздних пристроек, несущих функцию технических и бытовых помещений, позволяющих избежать расположения подобных функций в исторических объемах. Удаление деформированного и слабодержащегося штукатурного слоя фасадов, расчистка от краски, расчистка от биопоражений, заделка трещин, оштукатуривание, грунтовка и окраска в цвет исторических фасадов.

- Реставрация известнякового и гранитного цоколя;

- Реставрация штукатурной поверхности потолков арочных проездов и лоджий, гладких поверхностей, кессонов с розетками;

- Демонтаж линейных окрытий с последующей заменой;

- Демонтаж на время производства работ подсветки лицевых фасадов, кондиционеров и навесного оборудования, окраска кондиционеров в цвет фасадов;

- Реставрация и ремонт балконов, фальшбалконов;

- Ремонт водосточных труб, окраска в цвет фасадов, замена сильно деформированных звеньев и хомутов;

- Окраска внешних металлических лестниц в цвет фасадов

- Реставрация гранитных крылец дворовых фасадов К-5

- Ремонт и реставрация прямков П-1 дворовых фасадов

- Над прямыми устроены поздние металлические козырьки различных форм и габаритов. Козырек прямока П-1 сборный из металлических конструкций. Металлические конструкции козырьков окрасить темно-серой краской;

- Ремонт существующих бетонных крылец К-4;
- Демонтаж и устройство новых конструкций крылец К-6;
- Замена существующих козырьков, находящихся в неудовлетворительном состоянии на новые усиленные;
- Замена поздних деревянных заполнений, находящихся в неудовлетворительном состоянии, на новые металлические

Принятые проектные решения на проведение работ по сохранению объекта культурного наследия выполнены с учетом сохранения предмета охраны объекта: объемно-пространственное и планировочное решение территории; объемно-пространственное решение; конструктивная система; объемно-планировочное решение; архитектурно-художественное решение фасадов.

Раздел 3. Проект ремонта и приспособления. Конструктивные решения (шифр: 10-А2-2023-КР). Принятые конструктивные решения по ремонту, реставрации и приспособлению фасадов объекта культурного наследия федерального значения «Дом Советов» включают:

- Ремонт наружных стен
- Замена конструкций крылец К-6, К-7 и К-9.
- Замена конструкции приямка П-2.
- Фрагментарная замена конструкций. После установки лесов, расчистки от стяжек и штукатурки и удаления деструктивного защитного слоя плиты балкона рекомендуется освидетельствование конструкций плиты балкона для уточнения мероприятий по ремонту.

Принятые проектные решения на проведение работ по сохранению объекта культурного наследия выполнены с учетом сохранения предмета охраны объекта: объемно-пространственное и планировочное решение территории; объемно-пространственное решение; конструктивная система; объемно-планировочное решение; архитектурно-художественное решение фасадов.

Раздел 3. Проект ремонта и приспособления. Методические рекомендации по реставрации (шифр: 10-А2-2023-МР) содержит технологические рекомендации по составу и порядку ведения ремонтно-реставрационных работ на лицевых и дворовых фасадах здания объекта культурного наследия федерального значения «Дом Советов».

Подбор технологий реставрации основан на результатах изучения степени сохранности, структуры и состава отделочных и окрасочных материалов, а также камня облицовки цоколя. В разделе представлены рекомендации проведения следующих работ: по расчистке штукатурной отделки фасадов; реставрация кирпичной кладки (в местах, свободных от штукатурного отделочного слоя); восстановление декоративной отделки фасадов; реставрация штукатурного отделочного слоя фасадов южного двора; реставрация облицовки цоколя из полированного гранита; реставрация известнякового цоколя реставрация ступеней крылец из гранита; реставрация элементов из древесины с лаковым покрытием (из массива и отделанных шпоном, опалубленной дубом); Реставрация элементов из древесины хвойных пород (оконные заполнения); реставрация элементов из черного металла.

Раздел 3. Проект ремонта и приспособления. Проект организации строительства (шифр: 10-А2-2023-ПОС) раздел разработан на проведение работ по сохранению объекта культурного наследия федерального значения «Дом Советов». Объект размещается на земельном участке со сложившейся застройкой. Работы предполагается

проводить в стесненных условиях. Последовательность производства работ отражена в графике выполнения работ. Организация работ предусматривает односменное производство с применением современных средств механизации производственных процессов, с выполнением всех требований и рекомендаций по производству строительного-монтажных работ, в том числе в зимнее время.

Организационно-технологическая схема производства работ включает два периода: подготовительный и основной. В подготовительный период производится устройство временного ограничения доступа к месту проведения работ и получение разрешения на производство работ. Основной период включает в себя выполнение работ, предусмотренных проектными решениями.

Рассматриваемая проектная документация содержит необходимый объем текстовых и графических материалов, отражающий предусмотренные решения по сохранению объекта культурного наследия. Реализация представленной на экспертизу проектной документации учитывает сохранение особенностей объекта культурного наследия федерального значения «Дом Советов», отнесенных к предмету его охраны, утвержденному распоряжением КГИОП от 26.08.2022 № 380-рп (*Приложение № 3*) и направлена на поддержание современных эксплуатационных характеристик здания. Представленные материалы достаточны для реализации перечисленных выше проектных решений.

При разработке проекта соблюден принцип максимального сохранения подлинных деталей с наименьшим внедрением в памятник. Все принятые проектные решения соответствуют сохранению предмета охраны здания и его историко-культурной ценности. Описание проектных решений и порядок производства работ обеспечивает безопасность их проведения при условии соблюдения описанных в нем условий, тем самым обеспечивая сохранение объекта культурного наследия.

По результатам рассмотрения представленной на экспертизу проектной документации на проведение работ по сохранению объекта культурного наследия федерального значения «Дом Советов» по адресу: Санкт-Петербург, Московский проспект, дом 212, литера А (Московский просп., 212): «Проект ремонта, реставрации и приспособления для современного использования (в части фасадов) объекта культурного наследия федерального значения «Дом Советов», расположенного по адресу: Санкт-Петербург, Московский пр., дом 212, литера А», шифр: 10-А2-2023, разработанной ООО «НИИПИ Спецреставрация» в 2023 году, экспертами установлено следующее:

- проектная документация разработана юридическим лицом, имеющим лицензию на осуществление деятельности по сохранению объектов культурного наследия (памятников истории и культуры) народов Российской Федерации в соответствии с законодательством Российской Федерации о лицензировании отдельных видов деятельности – в соответствии с п. 6 ст. 45 Федерального закона № 73-ФЗ.

- проектная документация удовлетворяет требованиям к порядку проведения работ по сохранению объекта культурного наследия – в соответствии со ст. 45 Федерального закона № 73-ФЗ.

- проектная документация разработана с соблюдением действующих нормативных требований в части ее состава, содержания и оформления, и отвечает требованиям действующего законодательства Российской Федерации в области охраны объектов культурного наследия.

- проектная документация разработана в соответствии с Заданием на проведение работ по сохранению объекта культурного наследия от 11.09.2023 № 01-21-2839/23-0-1, выданным соответствующим органом исполнительной власти, осуществляющим функции в области государственной охраны объектов культурного наследия – в соответствии с п. 1 ст. 45 Федерального закона № 73-ФЗ.

- объём и содержание проектной документации соответствует Национальному стандарту Российской Федерации ГОСТ Р 55528-2013 «Состав и содержание научно-проектной документации по сохранению объектов культурного наследия. Памятники истории и культуры. Общие требования» и содержит необходимый комплект графических и текстовых материалов, обеспечивающих возможность на их основании последующего проведения работ по сохранению объекта культурного наследия. Проектная документация включает акт определения влияния предполагаемых к проведению видов работ на конструктивные и другие характеристики надёжности и безопасности объекта культурного наследия (памятника истории и культуры) народов Российской Федерации – в соответствии с ст. 40, п. 4 ст. 45 Федерального закона № 73-ФЗ.

- проектные решения сохраняют без изменения и не нарушают элементы предмета охраны объекта культурного наследия федерального значения «Дом Советов» по адресу: Санкт-Петербург, Московский проспект, дом 212, литера А (Московский просп., 212), утвержденные распоряжением КГИОП от 26.08.2022 № 380-рп. Выполнение всего комплекса описанных мероприятий по сохранению объекта культурного наследия направлено на восстановление, сохранность и безопасную эксплуатацию памятника в современных условиях.

- проектная документация предусматривает меры и мероприятия, которые не могут оказать негативного воздействия на особенности объекта, послужившие основаниями для включения его в реестр и подлежащие обязательному сохранению, составляющие предмет охраны, – в соответствии с положениями ст. 42,43 и 44 Федерального закона № 73-ФЗ.

13. Вывод экспертизы:

Проектная документация на проведение работ по сохранению объекта культурного наследия федерального значения «Дом Советов» по адресу: Санкт-Петербург, Московский проспект, дом 212, литера А (Московский просп., 212): «Проект ремонта, реставрации и приспособления для современного использования (в части фасадов) объекта культурного наследия федерального значения «Дом Советов», расположенного по адресу: Санкт-Петербург, Московский пр., дом 212, литера А», шифр: 10-А2-2023, разработанная ООО «НИиПИ Спецреставрация» в 2023 году, соответствует требованиям законодательства Российской Федерации в области государственной охраны объектов культурного наследия (положительное заключение).

14. Перечень приложений к заключению экспертизы:

Приложение № 1. Копия решения органа государственной власти о включении в Единый государственный реестр объекта культурного наследия (памятников истории и культуры) народов Российской Федерации;

Приложение № 2. Копия плана границ и режима использования территории объекта культурного наследия;

Приложение № 3. Копия решения органа государственной власти об утверждении предмета охраны объекта культурного наследия;

Приложение № 4. Материалы фотофиксации;

Приложение № 5. Копия задания, выданного органом охраны на проведение работ по сохранению объекта культурного наследия.;

Приложение № 6. Копия охранного обязательства собственника объекта культурного наследия;

Приложение № 7. Копия паспорта объекта культурного наследия;

Приложение № 8. Документы технического учета: копия технического паспорта и копии поэтажных планов;

Приложение № 9. Правоустанавливающие документы: копии выписок из Единого государственного реестра недвижимости;

Приложение № 10. Копии договоров с экспертами на проведение государственной историко-культурной экспертизы;

Приложение № 11. Копии протоколов заседаний экспертной комиссии;

Приложение № 12. Материалы, содержащие информацию о ценности объекта с точки зрения истории, археологии, архитектуры, градостроительства, искусства, науки и техники, эстетики, этнологии или антропологии, социальной культуры;

Приложение № 13. Иная документация.

15. Дата оформления заключения экспертизы:

19.02.2024 г.

Председатель
экспертной комиссии

Подпись эксперта:
(подписано усиленной
электронной подписью)

Г.В. Михайловская

Ответственный
секретарь экспертной
комиссии

Подпись эксперта:
(подписано усиленной
электронной подписью)

С.Е. Куминов

Член экспертной
комиссии

Подпись эксперта:
(подписано усиленной
электронной подписью)

Б.М. Саюшев

Приложение № 1 к Акту
по результатам государственной историко-культурной экспертизы проектной
документации на проведение работ по сохранению объекта культурного наследия
федерального значения «Дом Советов» по адресу: Санкт-Петербург, Московский
проспект, дом 212, литера А (Московский просп., 212): «Проект ремонта, реставрации и
приспособления для современного использования (в части фасадов) объекта культурного
наследия федерального значения «Дом Советов», расположенного по адресу:
Санкт-Петербург, Московский пр., дом 212, литера А», шифр: 10-А2-2023, разработанной
ООО «НИиПИ Спецреставрация» в 2023 году

**Копия решения органа государственной власти о включении в Единый
государственный реестр объекта культурного наследия (памятников истории и
культуры) народов Российской Федерации**

963

№ КГМОП

**ПРАВИТЕЛЬСТВО РОССИЙСКОЙ ФЕДЕРАЦИИ****ПОСТАНОВЛЕНИЕ**

от 10 июля 2001 г. № 527

МОСКВА

**О перечне объектов исторического и культурного наследия
федерального (общероссийского)
значения, находящихся в г. Санкт-Петербурге**

Правительство Российской Федерации **п о с т а н о в л я е т** :

1. Одобрить работу Министерства культуры Российской Федерации и правительства Санкт-Петербурга, проведенную совместно с научно-исследовательскими организациями и организациями по охране памятников истории и культуры, по уточнению пообъектного состава памятников истории и культуры федерального (общероссийского) значения, находящихся в г. Санкт-Петербурге.

2. Утвердить прилагаемый перечень объектов исторического и культурного наследия федерального (общероссийского) значения, находящихся в г. Санкт-Петербурге.

3. Признать утратившими силу:

приложение № 1 к постановлению Совета Министров РСФСР от 30 августа 1960 г. № 1327 "О дальнейшем улучшении дела охраны памятников культуры в РСФСР" в части, касающейся памятников культуры г. Ленинграда;

приложение № 1 к постановлению Совета Министров РСФСР от 4 декабря 1974 г. № 624 "О дополнений и частичном изменении

постановления Совета Министров РСФСР от 30 августа 1960 г. № 1327 "О дальнейшем улучшении дела охраны памятников культуры в РСФСР" в части, касающейся памятников культуры г. Ленинграда;

приложение к постановлению Совета Министров РСФСР от 7 сентября 1976 г. № 495 "О дополнении постановления Совета Министров РСФСР от 30 августа 1960 г. № 1327 "О дальнейшем улучшении дела охраны памятников культуры в РСФСР" (СП РСФСР, 1976, № 17, ст.134) в части, касающейся памятника культуры г. Ленинграда;

постановление Правительства Российской Федерации от 20 февраля 1992 г. № 116 "О включении в список исторических памятников ледокола "Красин".

Председатель Правительства
Российской Федерации



М.Касьянов

Наименование и дата сооружения памятника истории и культуры	Местонахождение памятника истории и культуры
пруд "Очки" (два Квадратных пруда)	
пруд Пейзажный	
пруд Фигурный	
пруд Фонтанный	
скульптура "Братья по оружию", 1945 г., ск.Покорны Н., 1977 г., арх.Кирхоглани В.Д.	
скульптура "Мальчик с корабликом", 1950-е гг., ск.Дрок Л.	
скульптура "Мальчик с рыбкой", 1950-е гг., ск.Мотовилова М.	
скульптура "Прием в пионеры", 1950-е гг.	
скульптура "Тыл", 1950-е гг., ск.Горенышев Н.	
скульптура "Физкультурницы", 1950-е гг.	
скульптура "Фронт", 1950-е гг., ск.Разумовский Л.С.	
спуски гранитные (четыре), 1950-е гг., 1980-1990-е гг.	
фонтан "Мальчик", 1950-е гг.	
фонтан "Слава", 1950 г.	
Дом Советов, 1936-1941 гг., арх.Троцкий Н.А., арх.Тверской Л.М., арх.Свирский Я.О., арх.Лукин Я.Н., ск.Томский Н.В., ск.Крестовский И.В.	Московский просп., 212
Ворота триумфальные Московские, 1834-1838 гг., ск.Орловский Б.И., арх.Стасов В.П., 1958-1961 гг. (восстановление), арх.Капцюг И.Г., арх.Петрова Е.Н.	Московский просп., в створе Лиговского проспекта

Приложение № 2 к Акту
по результатам государственной историко-культурной экспертизы проектной
документации на проведение работ по сохранению объекта культурного наследия
федерального значения «Дом Советов» по адресу: Санкт-Петербург, Московский
проспект, дом 212, литера А (Московский просп., 212): «Проект ремонта, реставрации и
приспособления для современного использования (в части фасадов) объекта культурного
наследия федерального значения «Дом Советов», расположенного по адресу:
Санкт-Петербург, Московский пр., дом 212, литера А», шифр: 10-А2-2023, разработанной
ООО «НИиПИ Спецреставрация» в 2023 году

**Копия плана границ и режима использования территории объекта
культурного наследия**



ПРАВИТЕЛЬСТВО САНКТ-ПЕТЕРБУРГА
КОМИТЕТ ПО ГОСУДАРСТВЕННОМУ КОНТРОЛЮ, ИСПОЛЬЗОВАНИЮ
И ОХРАНЕ ПАМЯТНИКОВ ИСТОРИИ И КУЛЬТУРЫ
РАСПОРЯЖЕНИЕ

окуд

20.01.2023№ 44-рп

**Об утверждении границ и режима использования территории
объекта культурного наследия федерального значения «Дом Советов»**

В соответствии со статьей 3.1, подпунктом 10 пункта 2 статьи 33 Федерального закона от 25.06.2002 № 73-ФЗ «Об объектах культурного наследия (памятниках истории и культуры) народов Российской Федерации» и пунктом 3.12 Положения о Комитете по государственному контролю, использованию и охране памятников истории и культуры, утвержденного постановлением Правительства Санкт-Петербурга от 28.04.2004 № 651, на основании историко-культурного исследования, выполненного ООО «Росскарта» (от 13.10.2022 рег. № 01-43-26985/22-0-0):

1. Утвердить:

1.1. Границы территории объекта культурного наследия федерального значения «Дом Советов», расположенного по адресу: Санкт-Петербург, Московский просп., 212, согласно приложению № 1 к распоряжению.

1.2. Режим использования территории объекта культурного наследия федерального значения «Дом Советов», расположенного по адресу: Санкт-Петербург, Московский просп., 212, согласно приложению № 2 к распоряжению.

2. План границ территории объекта культурного наследия федерального значения «Дом Советов», утвержденный КГИОП 06.07.2005, признать утратившим силу.

3. Начальнику отдела государственного реестра объектов культурного наследия обеспечить:

3.1. Направление в Управление Федеральной службы государственной регистрации, кадастра и картографии по Санкт-Петербургу, Комитет по градостроительству и архитектуре копий распоряжений в срок, не превышающий пяти рабочих дней со дня издания распоряжения.

3.2. Уведомление лиц, являющихся собственниками или иными законными владельцами объекта, указанного в пункте 1 распоряжения, в срок, не превышающий трех рабочих дней со дня издания распоряжения.

3.3. Размещение настоящего распоряжения в электронной форме в локальной компьютерной сети КГИОП и его официальное опубликование.

3.4. Внесение соответствующих изменений в «Геоинформационную базу данных по объектам культурного наследия, границам и режимам зон охраны на территории Санкт-Петербурга».

4. Контроль за выполнением распоряжения возложить на начальника Управления государственного реестра объектов культурного наследия.

Председатель КГИОП

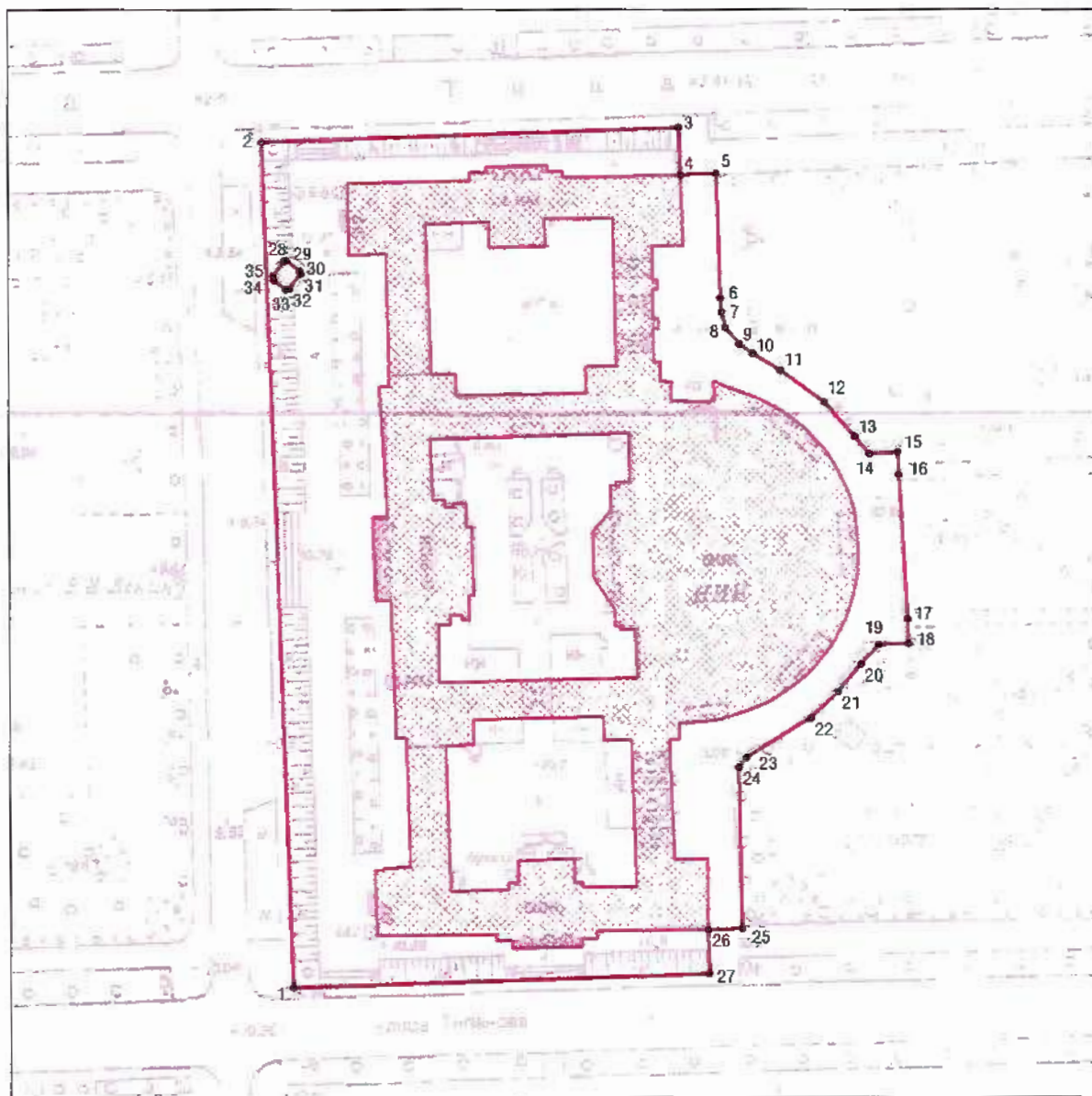
A handwritten signature in blue ink, consisting of a large, stylized initial 'С' followed by several loops and a horizontal stroke.

С.В. Макаров

Приложение №1
к распоряжению КГИОП
от 20.01.2023 № 44-пр




Границы территории объекта культурного наследия федерального значения
«Дом Советов» (далее – объект культурного наследия), расположенного по адресу:
Санкт-Петербург, Московский просп., 212

1. Схема границ территории объекта культурного наследия:



Масштаб 1:2000

Условные обозначения:

-  граница территории объекта культурного наследия
-  1 характеристическая точка границы территории объекта культурного наследия
-  территория, занимаемая объектом культурного наследия федерального значения

2. Перечень координат характерных точек границ территории
объекта культурного наследия:

Сведения о местоположении границ объекта					
1. Система координат		СК-1964			
2. Сведения о характерных точках границ объекта					
Обозначение характерных точек границ	Координаты, м		Метод определения координат характерной точки	Средняя квадратическая погрешность положения характерной точки (M _t), м	Описание обозначения точки на местности (при наличии)
	X	Y			
1	2	3	4	5	6
1	84834.41	114277.29	Метод спутниковых геодезических измерений	0.10	—
2	85078.19	114268.80	Метод спутниковых геодезических измерений	0.10	—
3	85082.43	114389.45	Метод спутниковых геодезических измерений	0.10	—
4	85068.68	114389.99	Метод спутниковых геодезических измерений	0.10	—
5	85069.06	114400.27	Метод спутниковых геодезических измерений	0.10	—
6	85033.19	114401.36	Метод спутниковых геодезических измерений	0.10	—
7	85029.18	114401.74	Метод спутниковых геодезических измерений	0.10	—
8	85024.68	114402.77	Метод спутниковых геодезических измерений	0.10	—
9	85019.99	114406.80	Метод спутниковых геодезических измерений	0.10	—
10	85017.22	114410.68	Метод спутниковых геодезических измерений	0.10	—
11	85012.39	114418.69	Метод спутниковых геодезических измерений	0.10	—
12	85003.31	114431.24	Метод спутниковых геодезических измерений	0.10	—
13	84993.35	114440.18	Метод спутниковых геодезических измерений	0.10	—
14	84988.32	114444.30	Метод спутниковых геодезических измерений	0.10	—
15	84988.85	114452.36	Метод спутниковых геодезических измерений	0.10	—
16	84982.34	114452.71	Метод спутниковых геодезических измерений	0.10	—

17	84940.97	114455.10	Метод спутниковых геодезических измерений	0.10	—
18	84934.05	114455.38	Метод спутниковых геодезических измерений	0.10	—
19	84933.71	114446.78	Метод спутниковых геодезических измерений	0.10	—
20	84928.17	114441.62	Метод спутниковых геодезических измерений	0.10	—
21	84920.13	114435.02	Метод спутниковых геодезических измерений	0.10	—
22	84912.60	114427.06	Метод спутниковых геодезических измерений	0.10	—
23	84901.19	114408.36	Метод спутниковых геодезических измерений	0.10	—
24	84898.35	114406.25	Метод спутниковых геодезических измерений	0.10	—
25	84851.59	114407.03	Метод спутниковых геодезических измерений	0.10	—
26	84851.24	114397.24	Метод спутниковых геодезических измерений	0.10	—
27	84838.35	114397.48	Метод спутниковых геодезических измерений	0.10	—
1	84834.41	114277.29	Метод спутниковых геодезических измерений	0.10	—
28	85043.77	114275.21	Метод спутниковых геодезических измерений	0.10	—
29	85043.85	114275.97	Метод спутниковых геодезических измерений	0.10	—
30	85040.91	114279.89	Метод спутниковых геодезических измерений	0.10	—
31	85040.09	114280.02	Метод спутниковых геодезических измерений	0.10	—
32	85035.75	114276.70	Метод спутниковых геодезических измерений	0.10	—
33	85035.67	114275.59	Метод спутниковых геодезических измерений	0.10	—
34	85038.35	114272.00	Метод спутниковых геодезических измерений	0.10	—
35	85039.39	114271.85	Метод спутниковых геодезических измерений	0.10	—
28	85043.77	114275.21	Метод спутниковых геодезических измерений	0.10	—

Приложение №2
к распоряжению КГИОП
от 20.01.2023 № 44-рп

Режим использования территории объекта культурного наследия федерального значения
«Дом Советов», расположенного по адресу: Санкт-Петербург, Московский просп., 212

1. На территории объекта культурного наследия запрещаются: строительство объектов капитального строительства и увеличение объемно-пространственных характеристик существующих на территории объекта культурного наследия объектов капитального строительства; проведение земляных, строительных, мелиоративных и иных работ, за исключением работ по сохранению объекта культурного наследия или его отдельных элементов, сохранению историко-градостроительной или природной среды объекта культурного наследия.

2. На территории объекта культурного наследия разрешается ведение хозяйственной деятельности, не противоречащей требованиям обеспечения сохранности объекта культурного наследия и позволяющей обеспечить функционирование объекта культурного наследия в современных условиях.

3. Требования к осуществлению деятельности в границах территории объекта культурного наследия и требования к содержанию использования территории объекта культурного наследия устанавливаются законодательством Российской Федерации и Санкт-Петербурга об объектах культурного наследия.

Приложение № 3 к Акту
по результатам государственной историко-культурной экспертизы проектной
документации на проведение работ по сохранению объекта культурного наследия
федерального значения «Дом Советов» по адресу: Санкт-Петербург, Московский
проспект, дом 212, литера А (Московский просп., 212): «Проект ремонта, реставрации и
приспособления для современного использования (в части фасадов) объекта культурного
наследия федерального значения «Дом Советов», расположенного по адресу:
Санкт-Петербург, Московский пр., дом 212, литера А», шифр: 10-А2-2023, разработанной
ООО «НИиПИ Спецреставрация» в 2023 году

**Копия решения органа государственной власти об утверждении предмета
охраны объекта культурного наследия**



ПРАВИТЕЛЬСТВО САНКТ-ПЕТЕРБУРГА
КОМИТЕТ ПО ГОСУДАРСТВЕННОМУ КОНТРОЛЮ, ИСПОЛЬЗОВАНИЮ
И ОХРАНЕ ПАМЯТНИКОВ ИСТОРИИ И КУЛЬТУРЫ
РАСПОРЯЖЕНИЕ

26.08.2022

окул

№ 380-рп

Об утверждении предмета охраны
объекта культурного наследия федерального значения
«Дом Советов»

В соответствии со статьей 3 Закона Санкт-Петербурга от 12.07.2007 № 333-64 «Об охране объектов культурного наследия в Санкт-Петербурге» и пунктом 3.12 Положения о Комитете по государственному контролю, использованию и охране памятников истории и культуры, утвержденного постановлением Правительства Санкт-Петербурга от 28.04.2004 № 651:

1. Утвердить предмет охраны объекта культурного наследия федерального значения «Дом Советов», 1936-1941 гг., арх. Троцкий Н.А., арх. Тверской Л.М., арх. Свирский Я.О., арх. Лукин Я.Н., ск. Томский Н.В., ск. Крестовский И.В., расположенного по адресу: Санкт-Петербург, Московский пр., д. 212, лит. А (Московский просп., 212), согласно приложению к распоряжению.

2. Распоряжение КГИОП от 29.01.2020 № 24-р «Об утверждении предмета охраны объекта культурного наследия федерального значения «Дом Советов» признать утратившим силу.

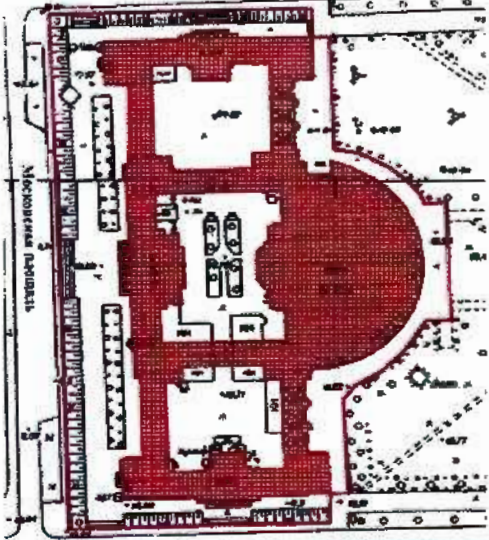


3. Начальнику отдела государственного реестра объектов культурного наследия Управления государственного реестра объектов культурного наследия обеспечить размещение распоряжения в электронной форме в локальной компьютерной сети КГИОП и его официальное опубликование.

4. Контроль за выполнением распоряжения возложить на начальника Управления государственного реестра объектов культурного наследия.

Заместитель председателя КГИОП

Г.Р. Аганова

Предмет охраны
 объекта культурного наследия федерального значения «Дом Советов»,
 1936-1941 гг., арх. Троцкий Н.А., арх. Тверской Л.М., арх. Свирский Я.О., арх. Лукин Я.Н.,
 ск. Томский Н.В., ск. Крестовский И.В.
 расположенного по адресу: Санкт-Петербург, Московский пр., д. 212, лит. А
 (Московский просп., 212)

№ п/п	Видовая принадлежность предмета охраны	Предмет охраны	Фотофиксация
1	2	3	4
1	<p>Объемно-пространственное и планировочное решение территории:</p>	<p>градостроительная роль здания в качестве доминанты Московской площади и окружающей застройки;</p> <p>визуальные связи здания с Московским проспектом, створом Ленинского проспекта и улицей Типанова;</p> <p>насыпной стереобат прямоугольный в плане с одернованными откосами и с 5-ю врезными гранитными одномаршевыми лестницами по сторонам;</p>	  






2	<p>Объемно-пространственное решение:</p>	<p>объемно-пространственное решение в границах наружных капитальных конструкций;</p> <p>аттик – конфигурация, габариты, высотные отметки;</p> <p>исторические объемно-пространственная композиция, местоположение и конфигурация сложного в плане здания, симметричного относительно центральной оси;</p> <p>габариты и конфигурация основных объемов здания с тремя внутренними дворами, включая:</p> <p>центральный 8-этажный прямоугольный в плане ризалит западного фасада;</p> <p>5-этажные прямоугольные в плане ризалиты, фланкирующие западный и восточный фасады;</p> <p>5-6-этажная полуротонда в восточной части здания;</p> <p>5-этажные северный и южный торцевые объемы здания, акцентированные прямоугольными в плане ризалитами с лицевой стороны и ризалитами лестничных клеток со стороны внутренних дворов;</p>	     
---	--	--	--

две одиннадцатипятиэтажные башни;

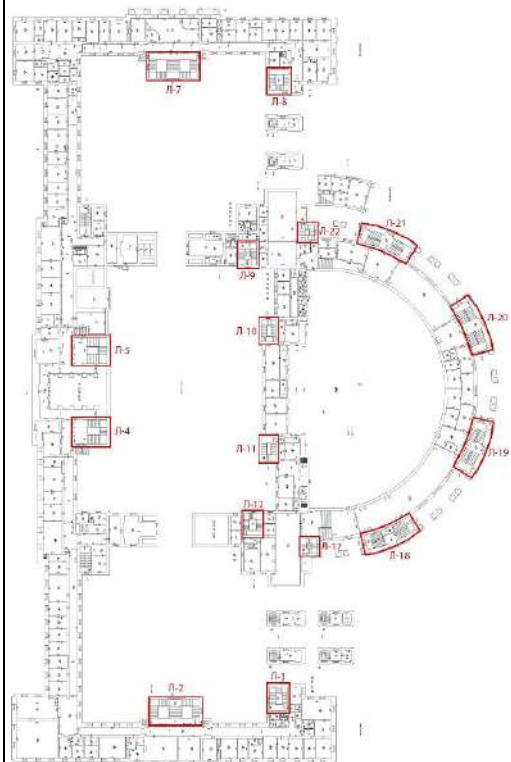
исторические высотные отметки, габариты, конфигурация сложной крыши, включая конструкции исторических световых фонарей над полуротондой;

местоположение, исторические габариты воротных проездов.



3.	Конструктивная система:	<p>исторические наружные капитальные стены;</p> <p>внутренние капитальные стены – местоположение, материал (кирпич);</p> <p>конструкция полуциркульного в плане зала – железобетонные консольные балки в фундаменте;</p> <p>двухуровневое перекрытие полуциркульного зала, включая световые фонари (полуциркульный в центре и трапециевидные, расположенные радиально) – конструкция (металлические радиальные фермы), отметки, габариты;</p>	    
----	-------------------------	---	--

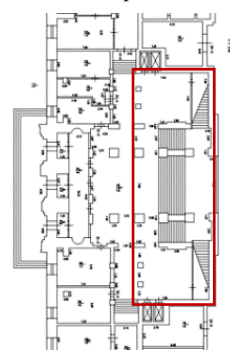
исторические лестницы, в том числе:



План второго этажа

главная лестница западного корпуса:

лестница вестибюля западного корпуса, ведущая на 2-й этаж – конструкция (средистенная), конфигурация (распашная широкая трехметровая лестница с двумя фланкирующими маршами), форма ступеней, материал покрытия площадок и ступеней (мраморные плиты);




План первого этажа, главная лестница западного корпуса

две боковые лестницы западного корпуса (Л-4, Л-5) со 2-го по 8-й этаж - конструкция (по металлическим косоурам), конфигурация (трехмаршевые), материал покрытия площадок и ступеней (бетон с мраморной крошкой);



лестницы вестибюлей северного и южного корпусов – конструкция, конфигурация (один широкий лестничный марш и два боковых марша на 2-й этаж), форма ступеней, материал облицовки ступеней (мрамор);



две лестницы южного и северного корпусов (Л-2, Л-7) – конструкция (по металлическим косоурам), конфигурация (распашные многомаршевые с промежуточными площадками), материал покрытия ступеней (бетон с мраморной крошкой);



лестницы (Л-1, Л-8, Л-9, Л-10, Л-11, Л-12, Л-17, Л-22) – конструкция (по металлическим косоурам), конфигурация (трехмаршевые);






лестницы восточного корпуса, расположенные по окружности (Л-18, Л-19, Л-20, Л-21)* - конструкция (по металлическим косоурам), конфигурация, материал покрытия ступеней (бетон с мраморной крошкой);

*частично перестроены;

габариты, местоположение (вестибюли первого этажа северного и южного корпусов) опор круглого и квадратного сечения, завершенных стилизованными капителями;

колонны, парные колонны – местоположение (проемы на лестничные клетки, вестибюли), конфигурация, габариты.



4.	Объемно-планировочное решение:	историческое объемно-планировочное решение помещений с архитектурно-художественной отделкой, указанных в п. б.	
5.	Архитектурно-художественное решение фасадов:	<p>историческая архитектурно- декоративная композиция фасадов в приемах «советского неоклассицизма»;</p> <p><u>Главный (западный) фасад (лицевой):</u></p> <p>материал облицовки цоколя – полированный гранит;</p> <p>материал и характер отделки фасада – терразитовая фактурная штукатурка, разделанная рустом (квадровым рустом и рустом алмазной грани);</p> <p>историческое цветовое решение фасада; рисунок и габариты всех профилей фасада и декоративных элементов;</p> <p>центральный ризалит на всю высоту оформлен четырнадцатиколонным портиком гигантского ордера - трехчетвертные колонны на гранитных базах, поддерживающие скульптурный фриз «Оборона, труд и отдых в СССР»* (скульптор Н.В. Томский), профилированный карниз;</p> <p>*надпись в центральной части фриза, выполненная рельефными литерами «СССР есть СОЦИАЛИСТИЧЕСКОЕ ГОСУДАРСТВО РАБОЧИХ и КРЕСТЬЯН» - утрачена;</p> <p>скульптурная композиция в виде герба (скульптор И.В. Крестовский) – местоположение, габариты, материал, конструкция;</p> <p>трехчастный портал главного входа – габариты, конфигурация, материал облицовки (полированный гранит), профиль, 3 барельефные гипсовые композиции, габариты, исторический материал, рисунок заполнения (дерево, стекло) прямоугольных проемов;</p>	    

ризалиты, фланкирующие главный фасад, акцентированные 6-тью трехчетвертными колоннами на гранитных базах, из которых 4 центральные расположены попарно, с врезанными в цоколь крыльцами с лестницами на три ската в 5 ступеней (материал – гранит);

прямоугольные дверные проемы, расположенные в ризалитах, - конфигурация, габариты, исторический материал заполнения (дерево), профиль и материал портала (полированный гранит);

рустованные лопатки – местоположение (в междуоконном пространстве на высоту 2-5-го этажей);







оконные проемы – местоположение, габариты, конфигурация (прямоугольная);

исторический рисунок и цвет оконных заполнений;


элементы оформления оконных проемов, расположенных в неглубоких прямоугольных нишах:



гранитный подоконник, в том числе на гранитных кронштейнах - в уровне цокольного этажа, фальшбалконы, русты в подоконных пространствах, зеркала в прямоугольных филеках в подоконных пространствах, замковые камни, в том числе веерные;



		<p>балконы в уровне 2-го этажа – глухой рустованный парапет, профиль балконной плиты.</p>	  
		<p><u>Северный и южный фасады (лицевые):</u></p> <p>материал облицовки цоколя – полированный гранит;</p> <p>материал и характер отделки фасадов – терразитовая фактурная штукатурка, разделанная квадратным рустом;</p> <p>историческое цветовое решение фасадов; рисунок и габариты всех профилей фасадов и декоративных элементов;</p> <p>5-осевой ризалит, акцентированный 6-колонным портиком (трехчетвертные колонны на гранитных базах);</p> <p>рустованный фриз; профиль венчающего карниза;</p>	  

		<p>оконные проемы – местоположение, габариты, конфигурация (прямоугольная);</p> <p>исторический рисунок и цвет оконных заполнений;</p> <p>элементы оформления оконных проемов, расположенных в неглубоких прямоугольных нишах: гранитные подоконники (в уровне 1-го этажа), русты в подоконных пространствах, зеркала в подоконных пространствах (конфигурация), замковые камни, в том числе профилированные;</p> <p>крыльца на 5 ступеней (материал – гранит);</p> <p>дверные проемы – конфигурация (прямоугольная), габариты; профиль и материал (полированный гранит) порталов, исторический материал и цвет заполнений дверных проемов (дерево, стекло).</p>	
		<p><u>Восточный фасад (лицевой):</u></p> <p>материал облицовки цоколя – полированный гранит;</p> <p>материал и характер отделки фасадов – терразитовая фактурная штукатурка, разделанная квадратным рустом;</p> <p>историческое цветовое решение фасада; рисунок и габариты всех профилей фасада и декоративных элементов;</p> <p>оконные проемы – местоположение, габариты, конфигурация (прямоугольная);</p> <p>исторический рисунок и цвет оконных заполнений;</p> <p>элементы оформления оконных проемов: подоконные карнизы, гранитные подоконники, подоконники на кронштейнах в уровне первого этажа, фальшбалконы, прямоугольные ниши, русты в подоконных пространствах, замковые камни, веерная расшивка швов в надоконном пространстве;</p> <p>оформление ризалитов рустованными пилястрами на высоту 1-5-го этажей;</p>	

		<p>габариты лоджий с парными рустованными колоннами в криволинейной части;</p> <p>аттик криволинейной части, раскрепованный в осях лестничных пилонов, - габариты, высотные отметки, оформление зеркалами прямоугольной конфигурации в обрамлении профилированных филенок, звездами, полуциркульными в плане нишами прямоугольной конфигурации, обрамленными наличником;</p> <p>балконы – местоположение, балюстрада ограждения на глухих тумбах, профиль балконной плиты;</p> <p>стилизованные консоли;</p> <p>прямоугольные ниши полуциркульные в плане, обрамленные профилированным наличником;</p> <p>гладкие зеркала, обведенные профилем с изломом в верхних углах;</p> <p>оформление лоджий - плафоны с профилированными кессонами с розетками, стилизованный портик, образованный парными рустованными пилястрами с капителями, оформленными стилизованными листьями лотоса, и прямым профилированным сандриком, рельефные композиции между 1-м и 2-м этажами, круглые профилированные розетки в междуоконных пространствах в уровне 3-го этажа;</p>	
--	--	--	--

		<p>оформление воротных проемов – профилированные кессоны, накладные прямоугольные филенки.</p>	
		<p><u>Дворовые фасады в северном и южном внутренних дворах:</u></p> <p>вид материала и характер отделки фасадов - штукатурка, обработанная рустом;</p> <p>историческое цветовое решение фасадов; рисунок и габариты всех профилей фасада и декоративных элементов;</p> <p>рустованные лопатки в междуоконном пространстве на высоту 2-5-го этажей;</p> <p>оконные проемы – местоположение, габариты, конфигурация (прямоугольная);</p> <p>единообразие рисунка расстекловки и цветового решения оконных заполнений;</p>	

элементы оформления оконных проемов: профилированные подоконные карнизы, полубалюстрада в подоконном пространстве 3-го этажа, профилированные наличники, замковые камни, фальшбалконы, подоконные карнизы на кронштейнах;



прямоугольные ниши полуциркульные в плане, обрамленные профилированным наличником;


гладкие зеркала, обведенные прямоугольными профилированными тягами с изломами в верхних углах и с изломами в нижних углах;


прямоугольные неглубокие ниши, оформленные стилизованными портиками – местоположение, габариты, конфигурация;

стилизованные консоли, накладные квадратные филенки, круглые профилированные розетки.



			
		<p><u>Дворовые фасады центрального внутреннего двора:</u></p> <p>вид материала и характер отделки фасадов - штукатурка, обработанная рустом;</p> <p>историческое цветовое решение фасадов; рисунок и габариты всех профилей фасадов и декоративных элементов;</p> <p>оконные проемы – местоположение, габариты, конфигурация (прямоугольная);</p> <p>единообразие рисунка расстекловки и цветового решения оконных заполнений;</p> <p>элементы оформления оконных проемов: веерная расшивка швов в надоконном пространстве, профилированные подоконные карнизы, замковые камни;</p> <p>местоположение, габариты вертикальных и горизонтальных членений;</p> <p>трехчетвертные колонны гигантского ордера;</p> <p>аттик, раскрепованный в осях сдвоенных колонн;</p> <p>прямоугольные ниши полуциркульные в плане, с веерной расшивкой швов и замковым камнем;</p> <p>неглубокие прямоугольные ниши с веерной расшивкой швов и замковым камнем;</p> <p>стилизованый перспективный портал – габариты, конфигурация (прямоугольная), профиль наличника, рисунок расстекловки витражного заполнения;</p>	  

		<p>балконы – местоположение, балюстрада ограждения на глухих тумбах, профиль балконной плиты;</p> <p>гладкие зеркала, обведенные прямоугольными профилированными тягами с изломами в нижней грани;</p> <p>оформление плафонов воротных проездов, ведущих из центрального в южный и северный двory, кессонами;</p>	
--	--	---	--

б.	Декоративно-художественная отделка интерьеров:	<p>существующие в здании исторические дверные заполнения – конфигурация (прямоугольная), рисунок, вид материала (дерево, стекло);</p> <p>существующие в здании исторические радиаторные решетки – габариты, конфигурация, вид материала, рисунок;</p>	
----	--	---	--

существующие исторические
вентиляционные решетки – материал,
рисунок;

существующее историческое покрытие
полов – террацо, крупнокусковое террацо,
полихромное террацо с геометрическим
рисунком, мраморная плитка;





парадный вестибюль главного входа западного корпуса:

трехнефный двухсветный вестибюль, оформленный в приемах «сталинского неоклассицизма» с широкой лестницей:

материал облицовки ступеней трехмаршевой лестницы – мрамор;

витражное остекление западной стены – конфигурация, габариты, рисунок расстекловки;

опоры, состоящие из 4-х каннелированных колонн каждая (по 2 круглого и 2 квадратного сечения) с облицовкой из искусственного мрамора, на мраморных цоколях, бронзовых базах – габариты, конфигурация, материал;



балюстрада парпетного ограждения галерей – габариты, конфигурация, материал;



оштукатуренные пилоны квадратного сечения, с вынутыми углами, стилизованными капителями – конфигурация, габариты, лепной декор;



покрытие пола – материал (мрамор, терраццо), рисунок;



кессонированный потолок центрального нефа с розетками (профиль, орнамент кессонов), в обрамлении профилированного карниза с поясами, в том числе с модульными порезками;

оформление потолка боковых нефов – конфигурация, профиль кессонов, орнамент порезок;

12 люстр в форме груши, двухъярусные, с металлическим ободом, декорированном розетками, к которому крепятся хрустальные (?) пронизи, замыкающиеся металлической розеткой.



первый этаж



в уровне 2-го этажа (второй свет)

Вестибюль 1-го этажа северного и южного корпусов:

оформление потолка - кессоны в
 обрамлении филенок и поясов с
 порезками;

габариты, конфигурация, местоположение
 сдвоенных колонн круглого и квадратного
 сечения, облицованных искусственным
 мрамором (облицовка - только для
 вестибюля южного корпуса);
 оформление капителей опор круглого и
 квадратного сечения – пояс листьев
 лотоса;

пол облицованный мрамором – материал,
 рисунок (в центральной части южного и
 северного вестибюлей облицовка
 мрамором утрачена).



вестибюль южного корпуса



вестибюль северного корпуса

Лестницы южного и северного корпусов (Л-2, Л-7):

ограждение в виде балюстрады с профилированным поручнем – габариты, материал, профиль балясин;

лепная отделка нижних поверхностей маршей и междуэтажных площадок* - материал, рисунок (кессоны, гладкотянутые профили с порезками «бусы», «листки»);

*оформление потолка лестничной клетки южного корпуса утрачено;

исторический материал отделки опор в холлах лестничных площадок со 2-го по 5-й этажи (искусственный мрамор – утрачен);

межэтажные площадки, покрытые терраццо, рисунок (геометрический);



Помещение 2-го этажа в южном корпусе (№2020):

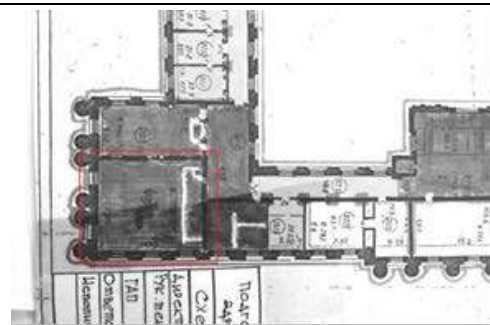
пилястры, парные пилястры, искусственного мрамора, завершенные стилизованными капителями, – местоположение, габариты, конфигурация;

оформление дверного проема – конфигурация (пояс из иоников);

4 барельефные композиции;

декоративные вентиляционные решетки – местоположение, конфигурация;

оформление потолка – профилированный карниз, с поясом иоников, расположенные по периметру кессоны (габариты, конфигурация, профиль, орнамент поясов).



		<p><u>Помещение 2-го этажа в южном корпусе:</u></p> <p>пилястры искусственного мрамора, завершенные стилизованными капителями, – местоположение, габариты, конфигурация;</p> <p>декоративные вентиляционные решетки – местоположение, конфигурация;</p> <p>конфигурация и оформление потолка – гладкий фриз, профилированный карниз с модульной порезкой, поясом иоников (профиль, орнамент поясов).</p>	  
		<p><u>Помещение 3-го этажа в северном корпусе №3060*:</u></p> <p>*в настоящее время в помещении возведены перегородки, потолок перегороден подвесным потолком;</p> <p>оформление потолка квадратными кессонами (профиль, орнамент) расположенными по периметру, поясами с порезками (ионик, кувшинка);</p>	 


		<p>пилястры, завершенные стилизованными капителями, – местоположение, габариты, конфигурация.</p>	
		<p><u>Помещение 5-го этажа в юго-западном ризалите (№ 5019)*:</u></p> <p>*в настоящее время в помещении возведены перегородки, потолок перегороден подвесным потолком;</p> <p>облицовка стен искусственным мрамором, прямоугольные филенки на стенах (местоположение, габариты, профиль, орнамент);</p>	

подоконные мраморные плиты на
деревянных фигурных консолях –
конфигурация, габариты, материал,
профиль плиты;

деревянные решетки радиаторов –
рисунок, материал;

фриз со скульптурными барельефами и
вентиляционными решетками –
конфигурация, габариты, материал (гипс);

кессонированный потолок –
конфигурация, профиль тяг, орнамент
порезок.



Помещение №5082-5087* - бывшая парадная столовая (5-й этаж переходного северо-восточного корпуса):


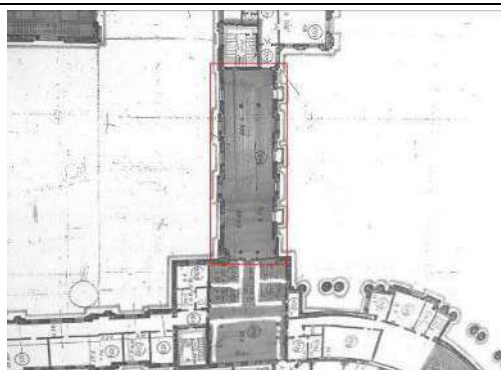
* в настоящее время в помещении возведены перегородки, потолок перегороден подвесным потолком;

цилиндрический кессонированный потолок с розетками растительного мотива;

лепной фриз с растительными мотивами и изображением серпа и молота;

карниз с модульной порезкой, порезками «ионик»;

6 каннелированных колонн, облицованных искусственным мрамором, завершенных капителями стилизованного ионического ордера.



			
		<p><u>Восточный корпус:</u></p> <p>Зал собраний: оформленный в приемах «сталинского неоклассицизма» полуциркульный в плане двусветный зал со сценой и с двухуровневым перекрытием со световыми фонарями;</p>	 


парные пилястры, облицованные белыми мраморными плитами, на цоколе, облицованном плитами красного мрамора, завершенные капителями с растительным орнаментом (листья аканта, пальмовые ветви) – местоположение, конфигурация, габариты, материал цоколь полуциркульной в плане стены, облицованный плитами красного мрамора;

5 полуциркульных в плане ниш – местоположение (полуциркульная в плане стена), конфигурация (прямоугольная);

габариты конфигурация дверных проемов, оформленных в виде порталов, с круглыми филенками над ними, материал (искусственный камень), профиль наличников;



гладкий фриз – конфигурация, габариты, профиль, орнамент поясов с порезками (ионик);
карниз с модульонами и розетками – габариты, конфигурация, профиль, орнамент;



элементы лепного декора двухуровневого кессонированного перекрытия – местоположение, конфигурация, орнамент (розетки, гильош), включая кессоны по периметру большого стеклянного фонаря;




оформление радиально расположенных профилированных кессонов трапецевидной конфигурации, с расположенными внутри световыми фонарями, - профиль, мотив орнамента порезок (листья аканта, ионик, «ёлочка»);



8 люстр – двухъярусные, в форме корзины, с хрустальными (?) пронизьями, чередующимся с металлическими пронизьями во втором ярусе;

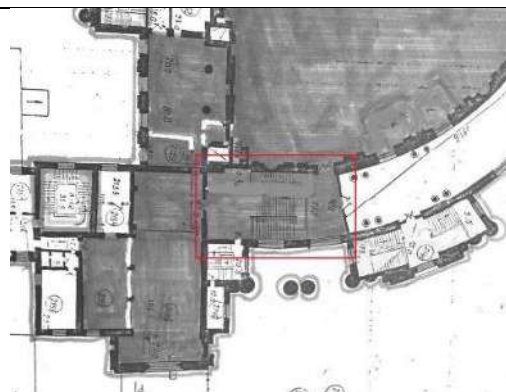


		<p>рисунок расстекловки световых фонарей;</p> <p>габариты, конфигурация сцены с задником, оформленным трехчетвертными колоннами гигантского ордера, с гипсовым рельефом над порталом сцены с литерами: «ПОД ЗНАМЕНОМ ЛЕНИНИЗМА, ПОД ВОДИТЕЛЬСТВОМ КОММУНИСТИЧЕСКОЙ ПАРТИИ ВПЕРЕД К ТОРЖЕСТВУ КОММУНИЗМА»</p>	   
--	--	--	--

Двухсветная южная лестница-фойе при зале собраний:

оформление потолка 3-мя розетками, размещенными по центральной оси, филенками и поясами с орнаментом по периметру, розетками, размещенными по периметру, поясом с модульной порезкой;

парные пилястры искусственного мрамора, завершенные лепными капителями – местоположение, габариты, конфигурация, материал;




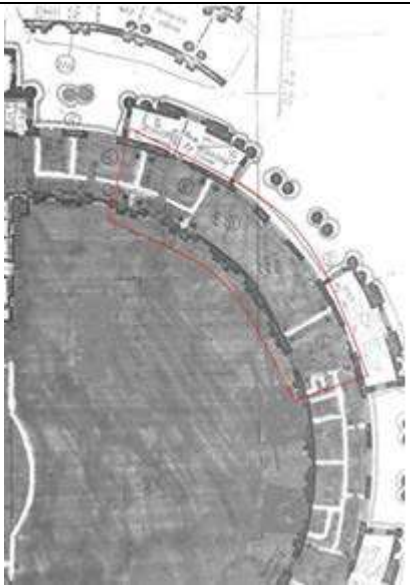
лепной барельеф – местоположение (над дверным проемом), габариты, конфигурация, рисунок;


дверной проем – местоположение габариты, конфигурация, профилированный наличник искусственного мрамора;





конфигурация, габариты двухмаршевой лестницы с парапетным ограждением (профиль, материал балясин, чередующихся с филенчатыми тумбами), профиль материал (мрамор) облицовки ступеней;



		<p>оформление подшивки лестничного марша и лестничной площадки – габариты, конфигурация, профиль, орнамент кессонов с размещенными в них розетками (габариты, рисунок);</p> <p>оформление кессонированного потолка в северном фойе* при зале собраний – габариты, конфигурация, профиль, орнамент кессонов с размещенными в них розетками (габариты, рисунок);</p> <p>*произведена перепланировка.</p>	
		<p><u>Помещения бывших фойе при зале собраний (второй этаж восточного корпуса, пом. 2125, 2126)</u></p>	

		<p>оформление потолка кессонами трапециевидной формы (габариты, профиль, орнамент), розетками по периметру, поясами, в том числе с модульной порезкой;</p> <p>пилястры и парные пилястры – местоположение, габариты, конфигурация, материал (искусственный мрамор), лепные капители стилизованного дорического ордера;</p> <p>каннелированные парные колонны и сопутствующие им пилястры – местоположение, габариты, конфигурация, материал (искусственный мрамор), лепные капители стилизованного дорического ордера;</p> <p>вентиляционные решетки – габариты, конфигурация, материал, рисунок;</p> <p>лепные барельефные композиции – местоположение (над входами в зал собраний, и над проемами на лестничную клетку), габариты, материал, рисунок;</p>	   
--	--	---	--

		<p>оформление потолка трапециевидной формы с плоским куполом в центре и 4-мя треугольниками из порезок растительного орнамента по углам;</p> <p>лепной карниз с модульной порезкой, с порезками «ионик», «бусы».</p>	
		<p><u>Помещение второго этажа восточного корпуса</u></p>	

двусветный зал со скульптурно-пластической отделкой потолка и стен, включая пилястры искусственного мрамора, лепной антаблемент со скульптурно-лепными барельефами, кессонированный потолок с розетками растительного орнамента и порезками.


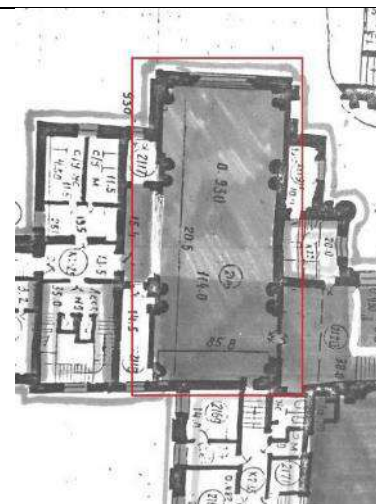


Помещение второго этажа восточного корпуса №2116*

* возведена перегородка;

колонны, парные колонны стилизованного ионического ордера – конфигурация (трехчетвертные, граненые), материал (искусственный мрамор);

антаблемент, раскрепованный в осях колонн (гладкий фриз, карниз с модульонами, оформленными акантовым листом) – конфигурация, габариты;

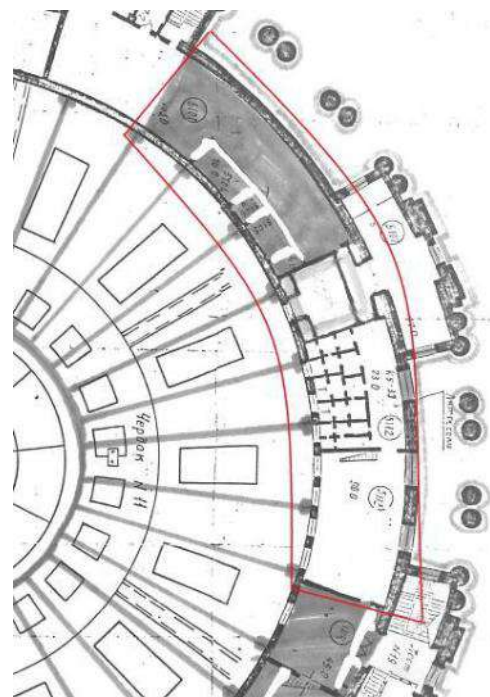


оформление трехчастного потолка: центральной части – круглый кессон с розетками по окружности и розеткой в центре, круглой профилированной филенкой и звезды по углам, боковых частей – восьмигранный кессон с лавровым венком и розеткой в центре.



Помещение 5-го этажа восточного корпуса (№ 5105-5107)*

* в настоящее время в помещении возведены перегородки, потолок перегорожен подвесным потолком;



оформление потолка кессонами (профиль, орнамент поясов), ромбовидными розетками;



карниз с модульной порезкой (профиль), гладкий фриз.



две боковые лестницы западного корпуса (Л-4, Л-5) со 2-го по 8-й этаж:

ограждение в виде балюстрады с профилированным поручнем – техника исполнения, материал, профиль балясин;

лепная отделка нижних поверхностей маршей и междуэтажных площадок - материал, рисунок («бусы», «ионики», кессоны, розетки, филенки);

лестницы (Л-1, Л-8, Л-9, Л-10, Л-11, Л-12, Л-17, Л-22):

материал и рисунок покрытия ступеней и междуэтажных площадок, ограждение (техника исполнения, материал, рисунок), отделка нижних поверхностей маршей и междуэтажных площадок (материал, рисунок);



лестницы восточного корпуса, расположенные по окружности (Л-18, Л-19, Л-20, Л-21):*
*частично перестроены;

ограждение в виде балюстрады с профилированным поручнем – техника исполнения, материал (дерево), профиль балясин;



лепная отделка нижних поверхностей маршей и междуэтажных площадок - материал, рисунок (растительный орнамент, профилированные филенки);



межэтажные площадки, покрытые терраццо, рисунок (геометрический).

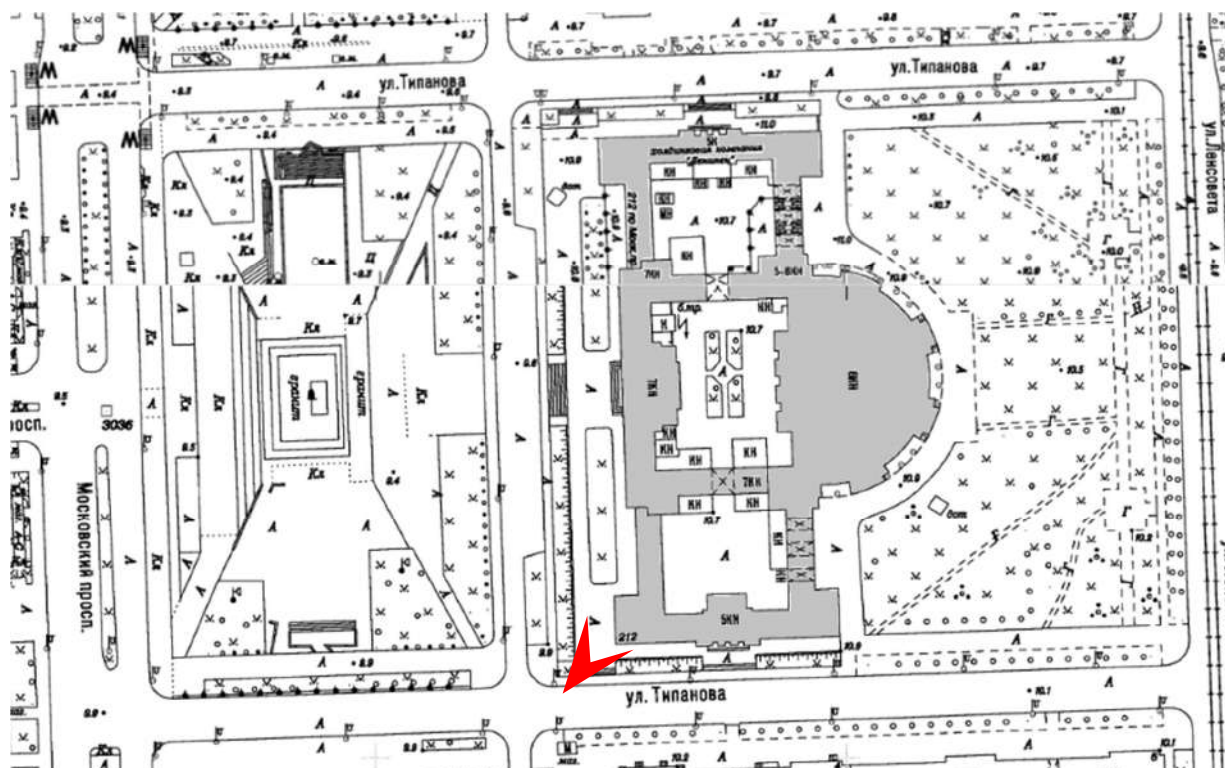


Приложение № 4 к Акту
по результатам государственной историко-культурной экспертизы проектной
документации на проведение работ по сохранению объекта культурного наследия
федерального значения «Дом Советов» по адресу: Санкт-Петербург, Московский
проспект, дом 212, литера А (Московский просп., 212): «Проект ремонта, реставрации и
приспособления для современного использования (в части фасадов) объекта культурного
наследия федерального значения «Дом Советов», расположенного по адресу:
Санкт-Петербург, Московский пр., дом 212, литера А», шифр: 10-А2-2023, разработанной
ООО «НИиПИ Спецреставрация» в 2023 году

Материалы фотофиксации

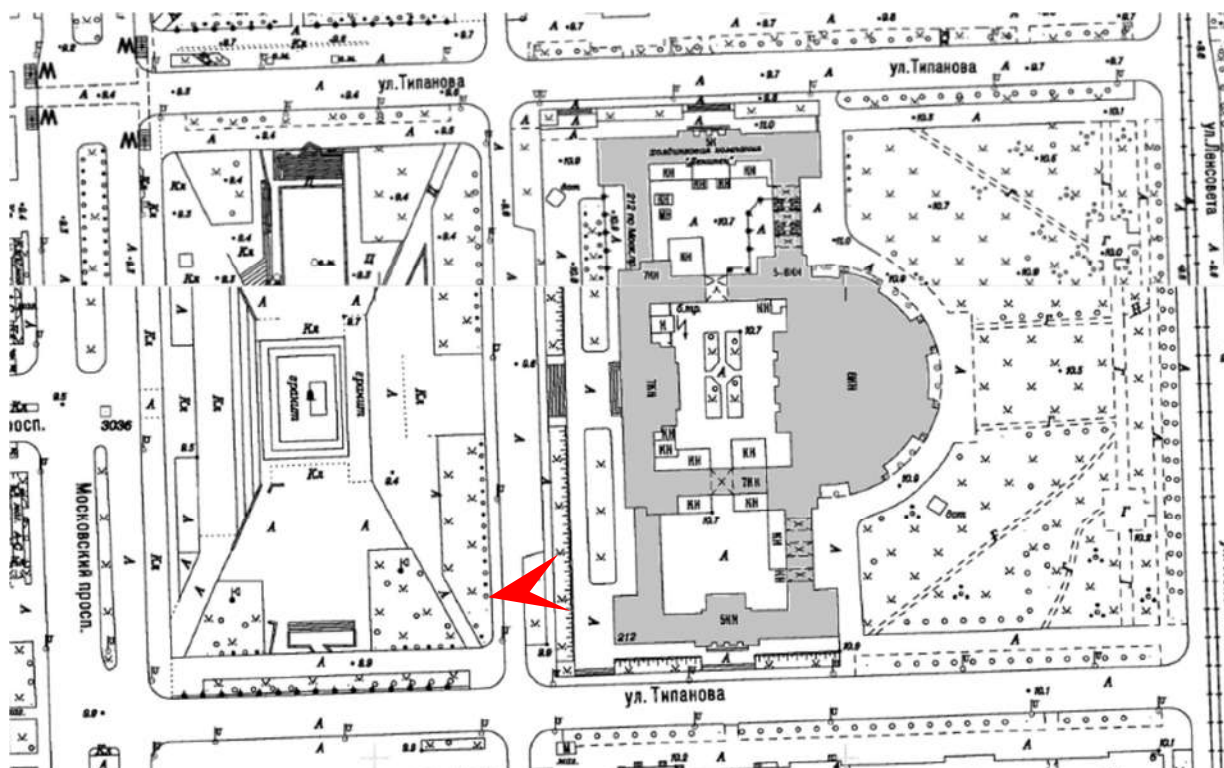



1. Объект культурного наследия федерального значения «Дом Советов» по адресу: Санкт-Петербург, Московский проспект, дом 212, литера А
 Вид на лицевой фасад со стороны Московского проспекта.
 Дата съемки: 09 февраля 2024 г.



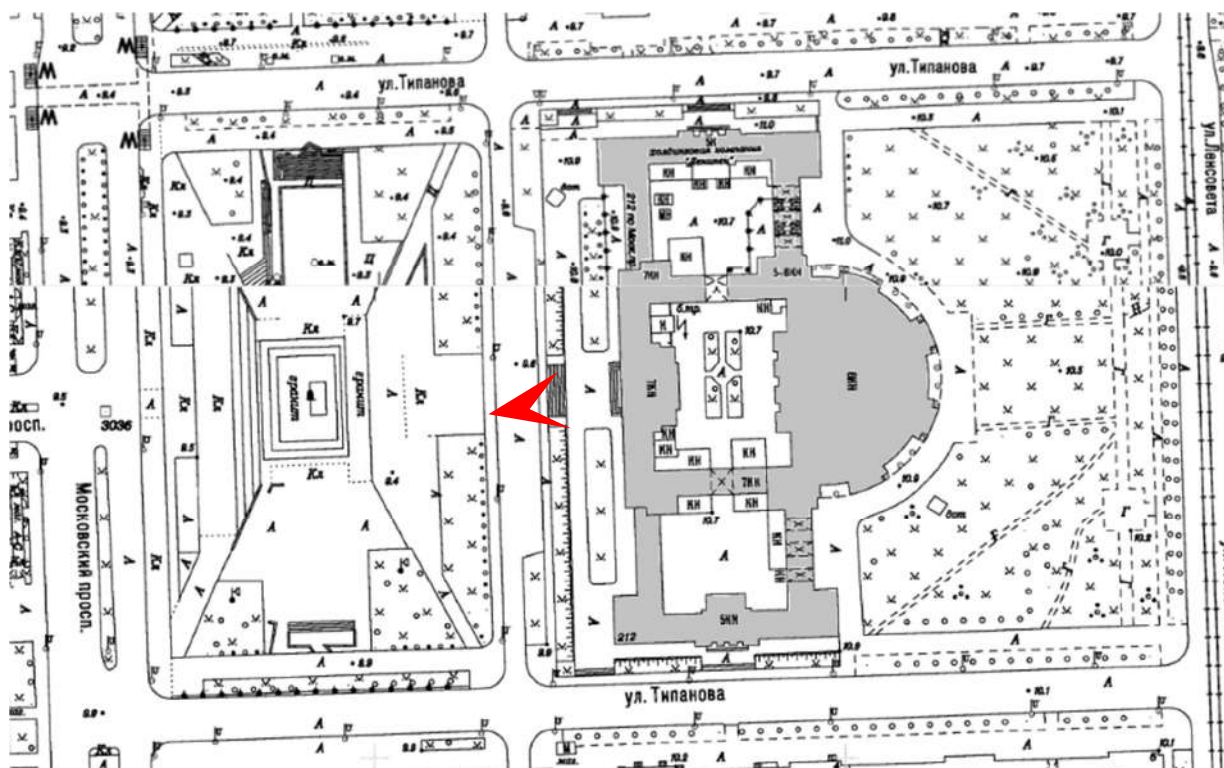


2. Объект культурного наследия федерального значения «Дом Советов» по адресу:
 Санкт-Петербург, Московский проспект, дом 212, литера А
 Вид на лицевой фасад со стороны Московского проспекта.
 Дата съемки: 09 февраля 2024 г.



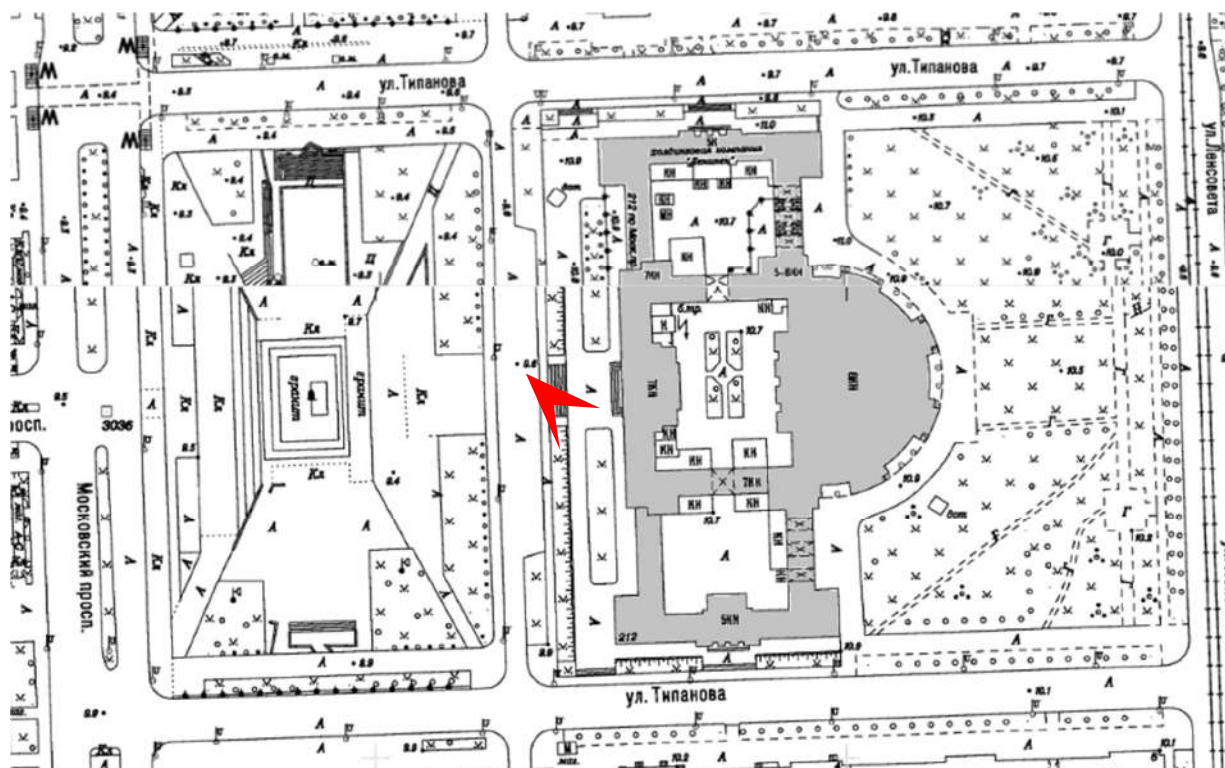


3. Объект культурного наследия федерального значения «Дом Советов» по адресу: Санкт-Петербург, Московский проспект, дом 212, литера А
 Вид на лицевой фасад со стороны Московского проспекта.
 Дата съемки: 09 февраля 2024 г.



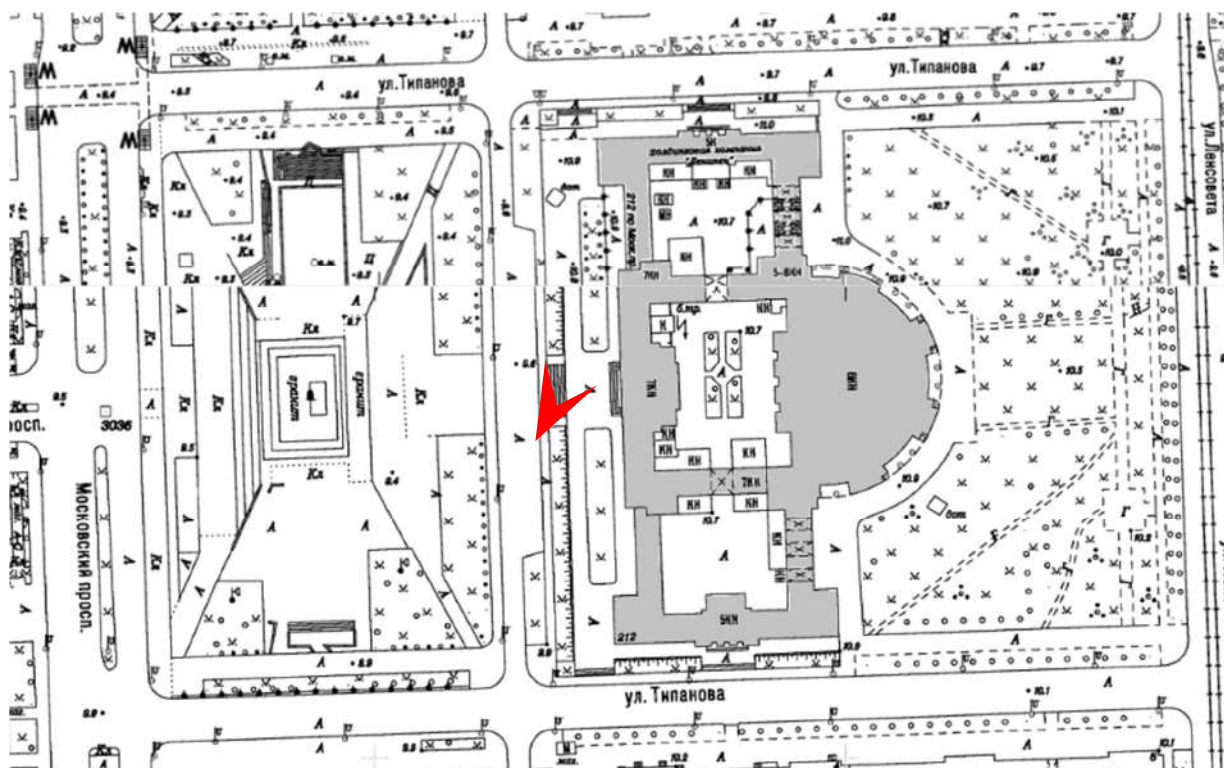


4. Объект культурного наследия федерального значения «Дом Советов» по адресу: Санкт-Петербург, Московский проспект, дом 212, литера А
 Вид на лицевой фасад со стороны Московского проспекта.
 Дата съемки: 09 февраля 2024 г.



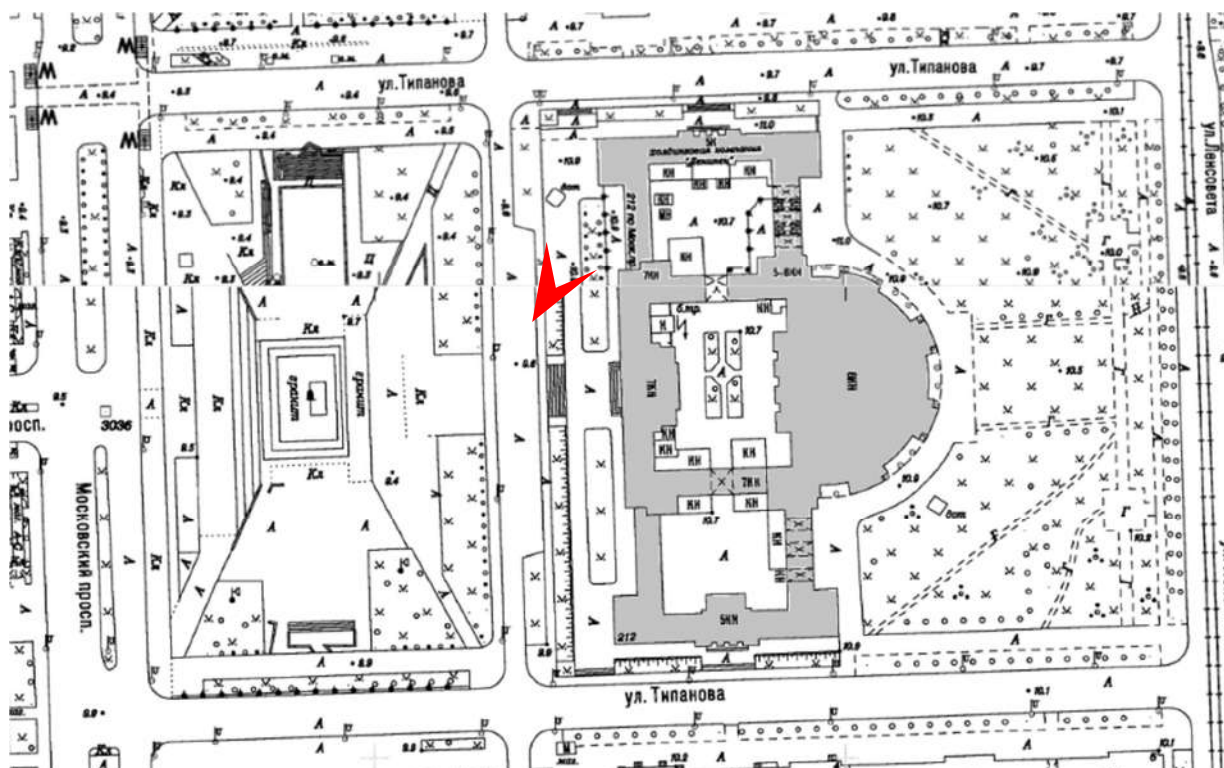


5. Объект культурного наследия федерального значения «Дом Советов» по адресу: Санкт-Петербург, Московский проспект, дом 212, литера А
 Вид на лицевой фасад со стороны Московского проспекта.
 Дата съемки: 09 февраля 2024 г.



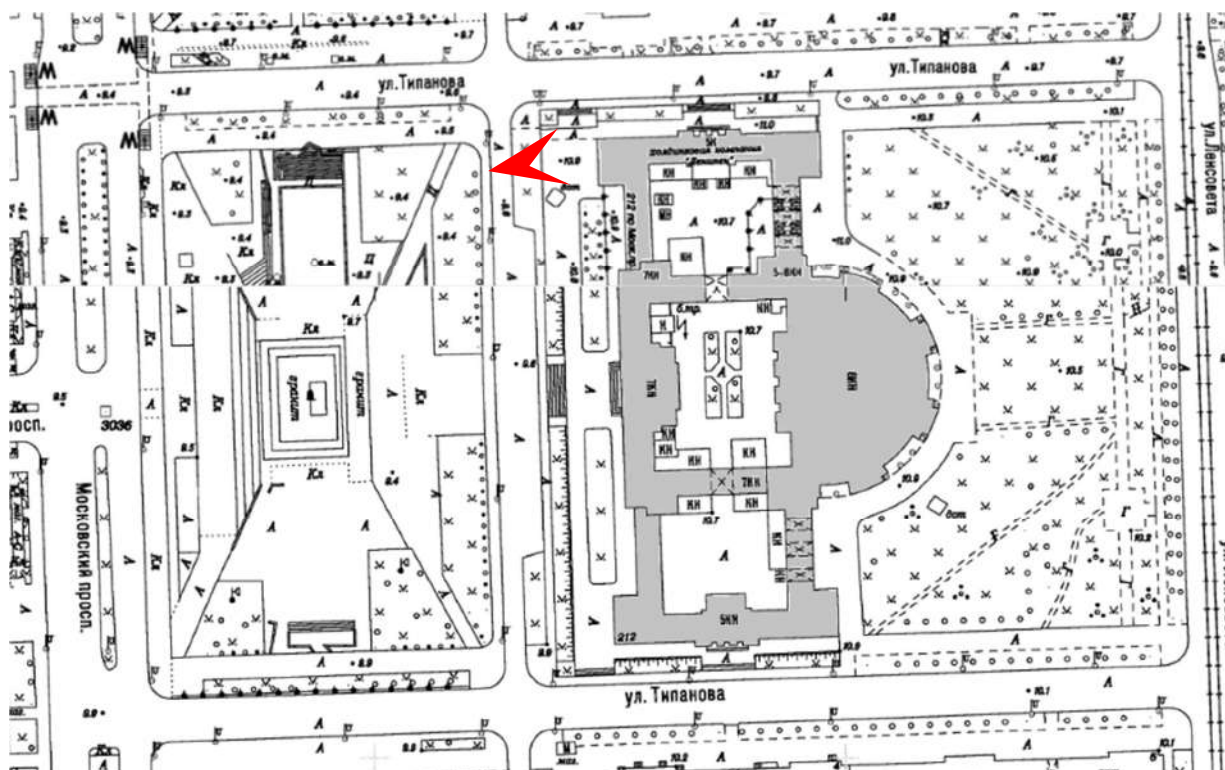


6. Объект культурного наследия федерального значения «Дом Советов» по адресу: Санкт-Петербург, Московский проспект, дом 212, литера А
 Вид на лицевой фасад со стороны Московского проспекта.
 Дата съемки: 09 февраля 2024 г.



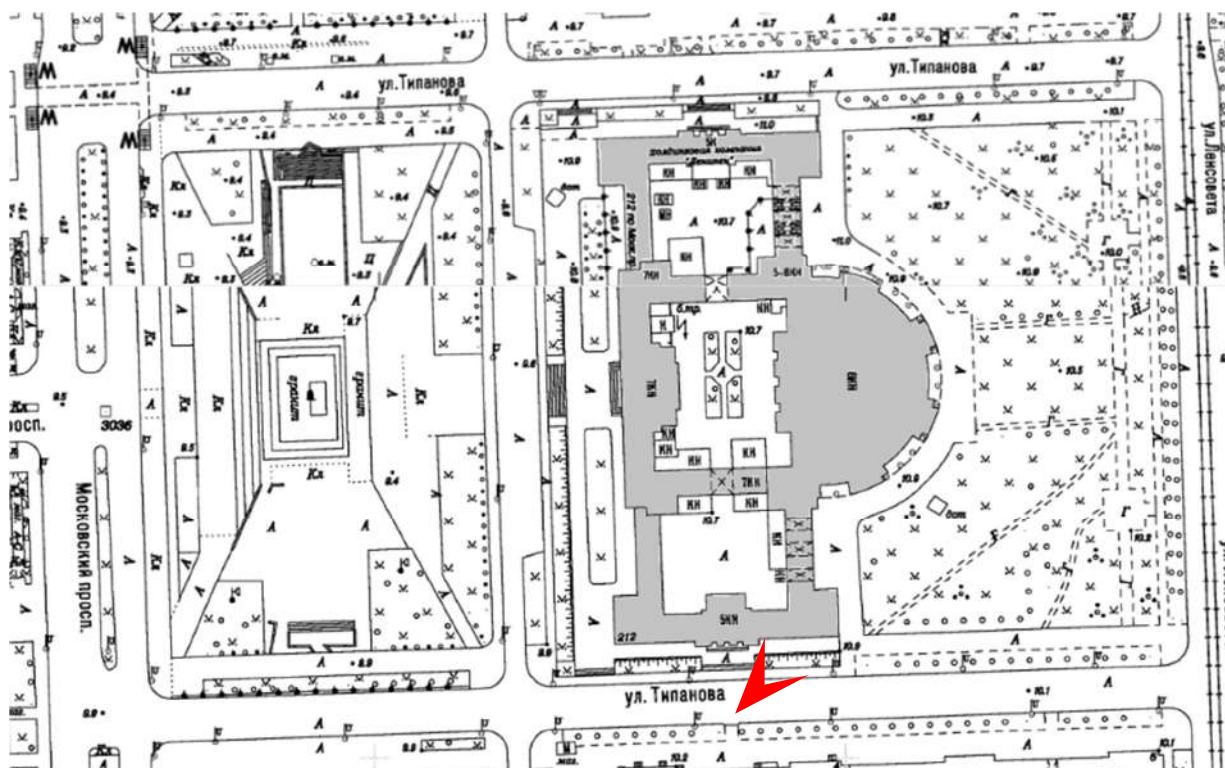


7. Объект культурного наследия федерального значения «Дом Советов» по адресу:
 Санкт-Петербург, Московский проспект, дом 212, литера А
 Вид на лицевой фасад со стороны Московского проспекта.
 Дата съемки: 09 февраля 2024 г.



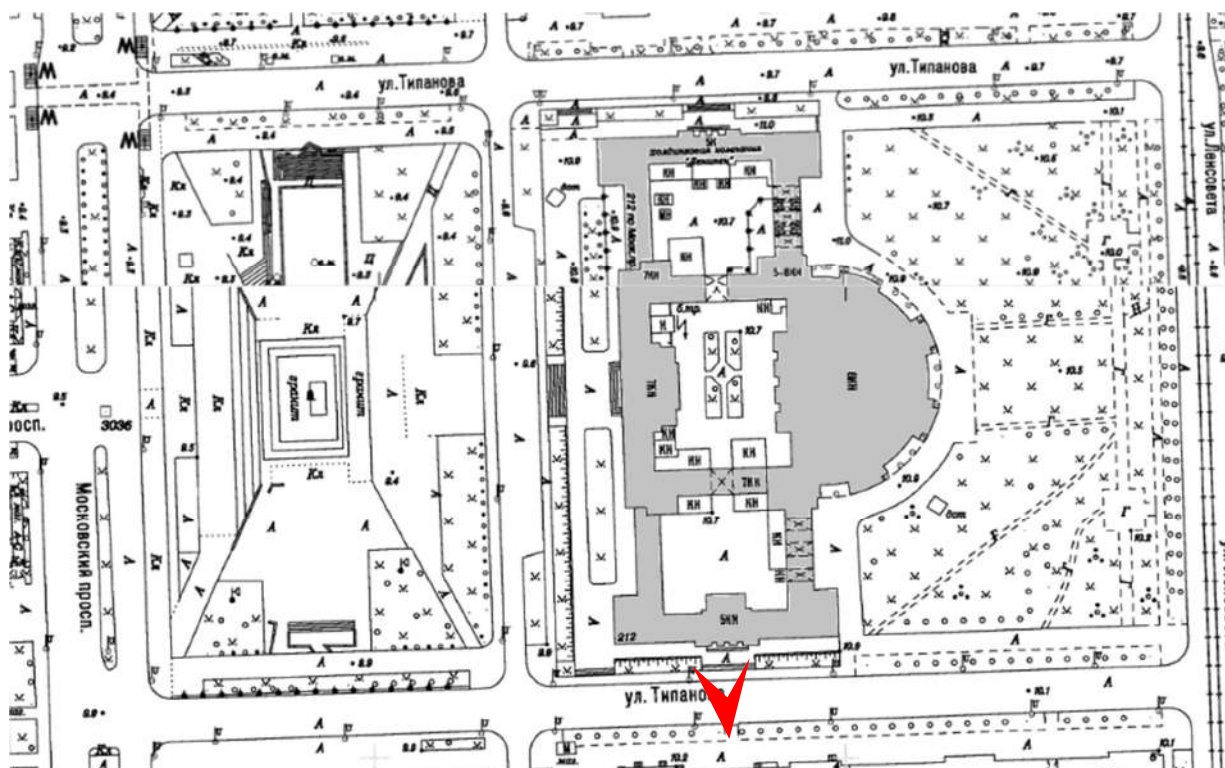


8. Объект культурного наследия федерального значения «Дом Советов» по адресу: Санкт-Петербург, Московский проспект, дом 212, литера А
 Вид на южный лицевой фасад со стороны улицы Типанова.
 Дата съемки: 09 февраля 2024 г.



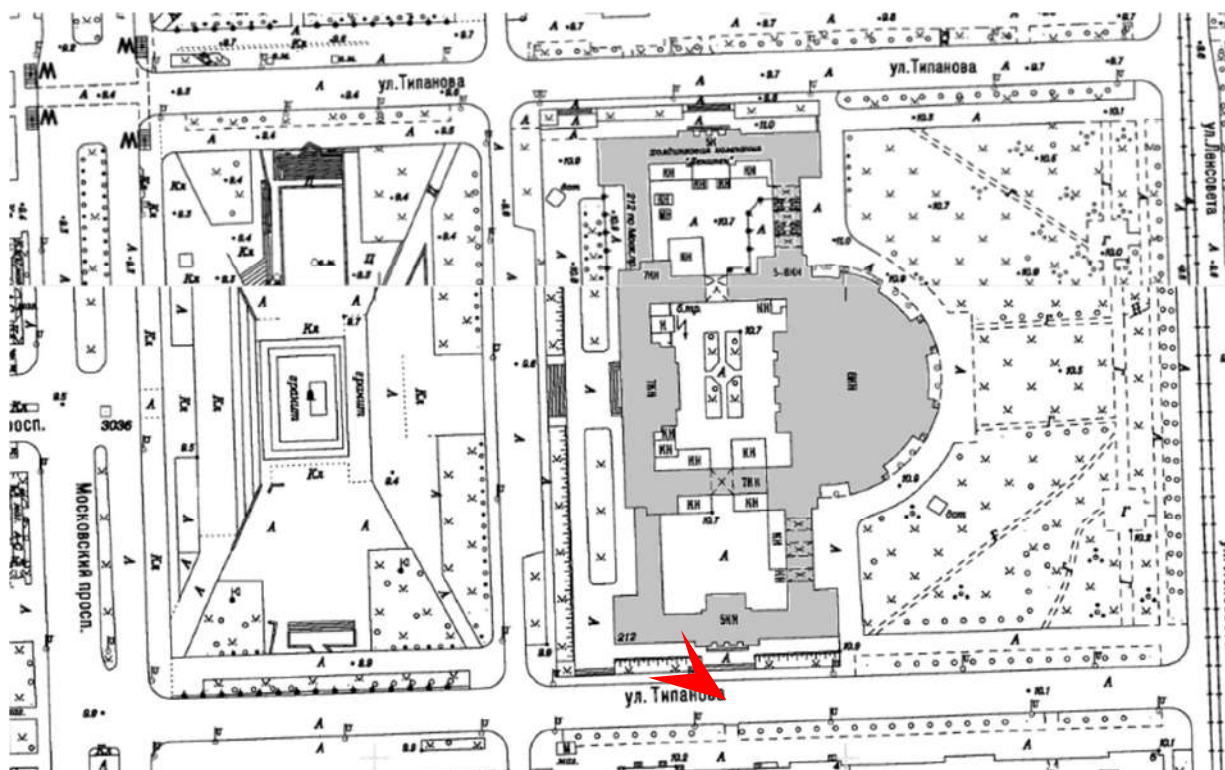


9. Объект культурного наследия федерального значения «Дом Советов» по адресу: Санкт-Петербург, Московский проспект, дом 212, литера А
 Вид на южный лицевой фасад со стороны улицы Типанова.
 Дата съемки: 09 февраля 2024 г.



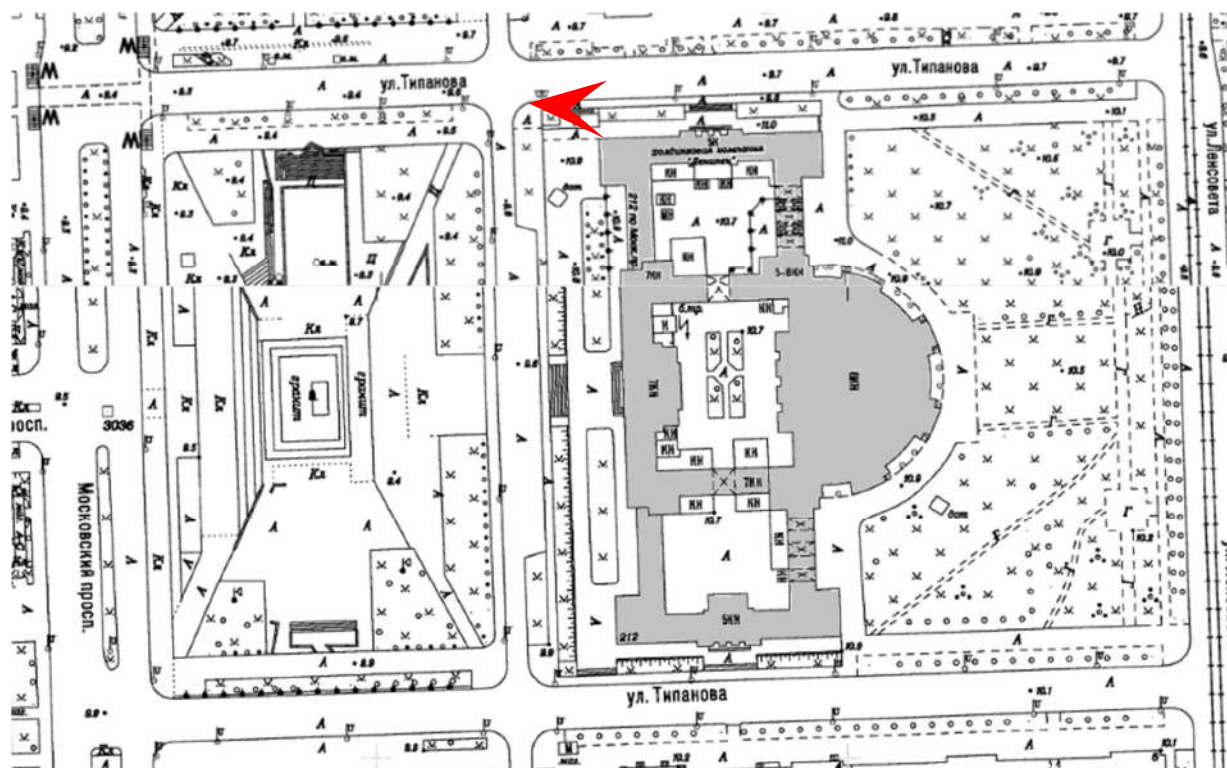


10. Объект культурного наследия федерального значения «Дом Советов» по адресу: Санкт-Петербург, Московский проспект, дом 212, литера А
 Вид на южный лицевой фасад со стороны улицы Типанова.
 Дата съемки: 09 февраля 2024 г.



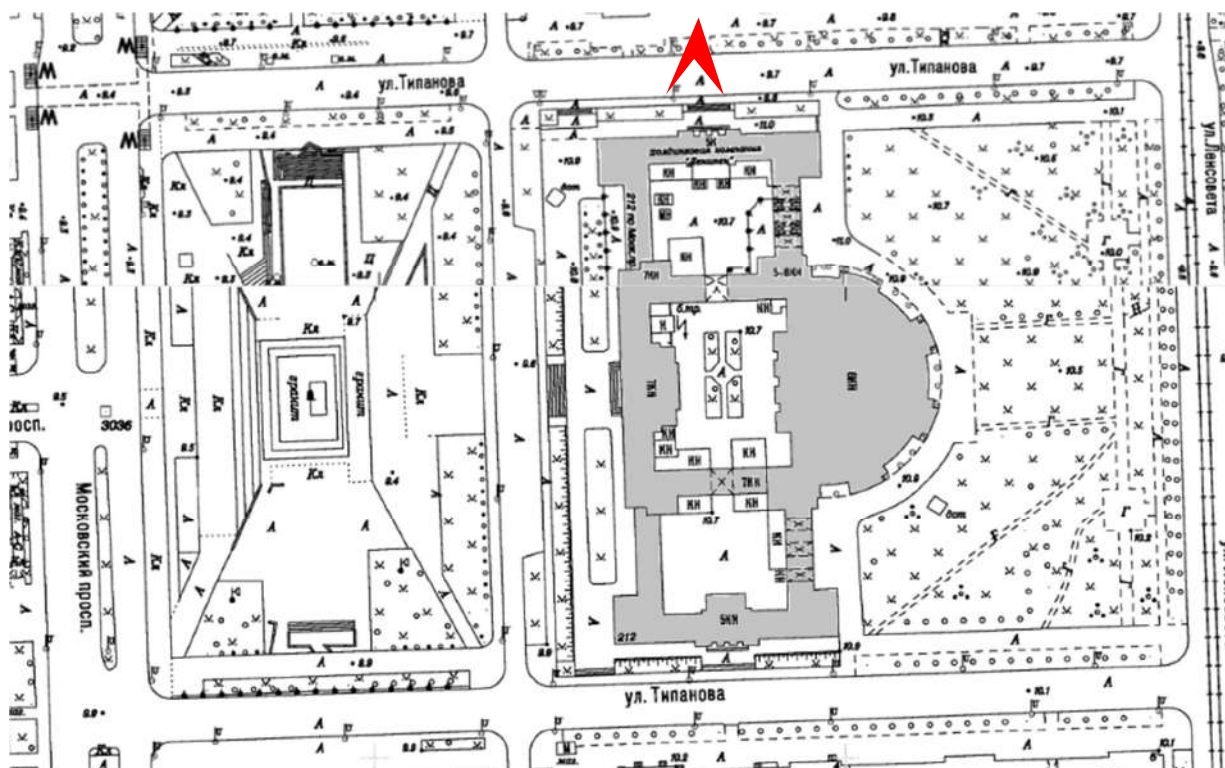


11. Объект культурного наследия федерального значения «Дом Советов» по адресу: Санкт-Петербург, Московский проспект, дом 212, литера А
 Вид на северный лицевой фасад со стороны улицы Типанова.
 Дата съемки: 09 февраля 2024 г.



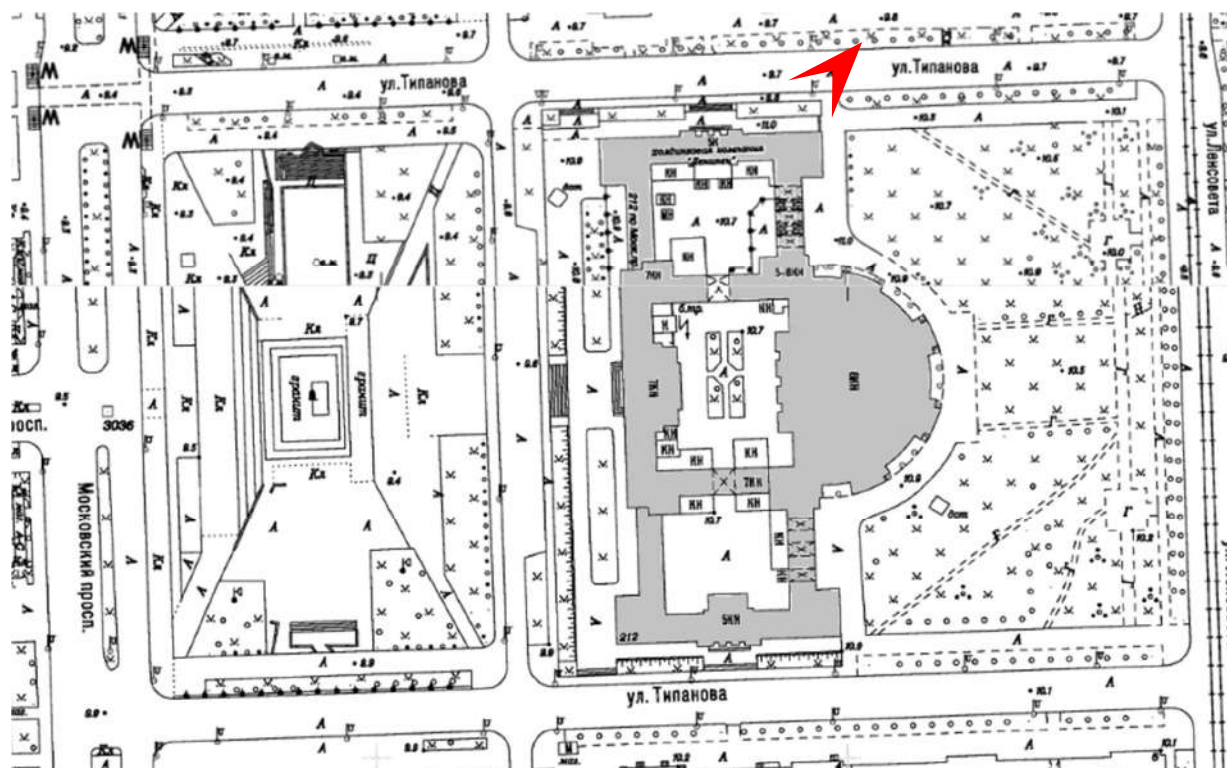


12. Объект культурного наследия федерального значения «Дом Советов» по адресу: Санкт-Петербург, Московский проспект, дом 212, литера А
 Вид на северный лицевой фасад со стороны улицы Типанова.
 Дата съемки: 09 февраля 2024 г.



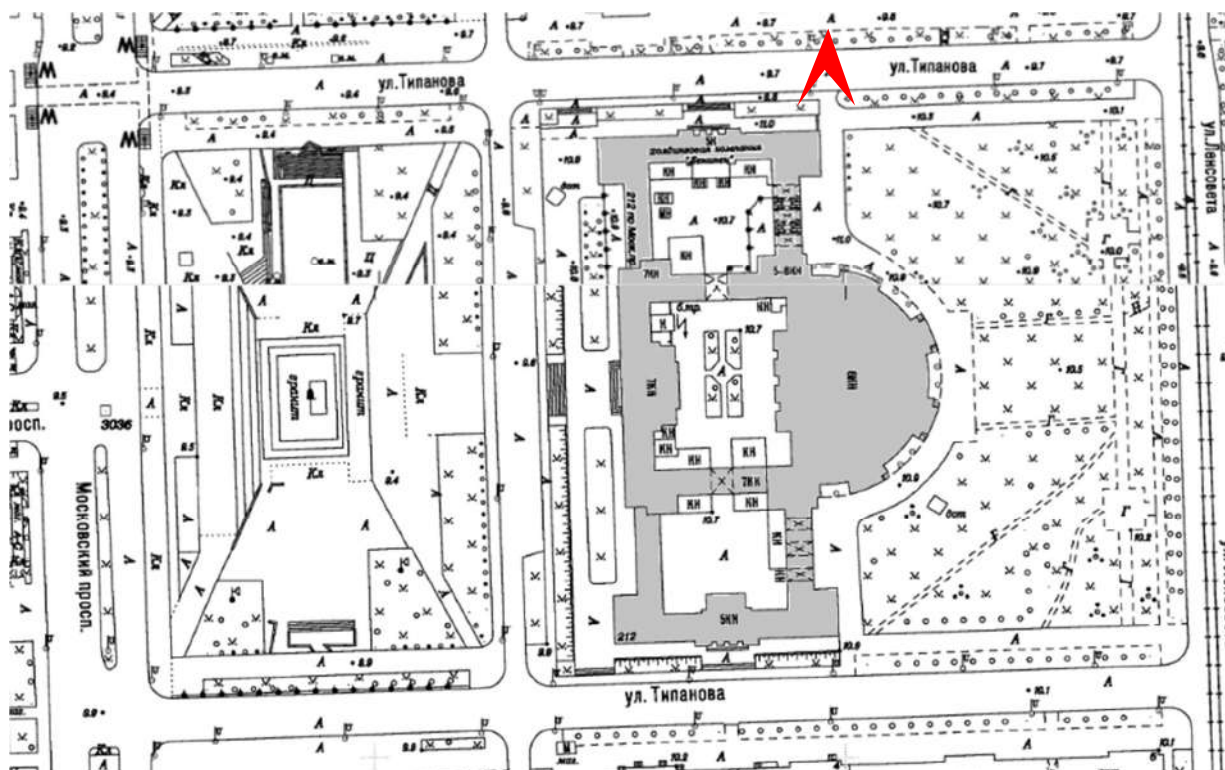


13. Объект культурного наследия федерального значения «Дом Советов» по адресу: Санкт-Петербург, Московский проспект, дом 212, литера А
 Вид на северный лицевой фасад со стороны улицы Типанова.
 Дата съемки: 09 февраля 2024 г.



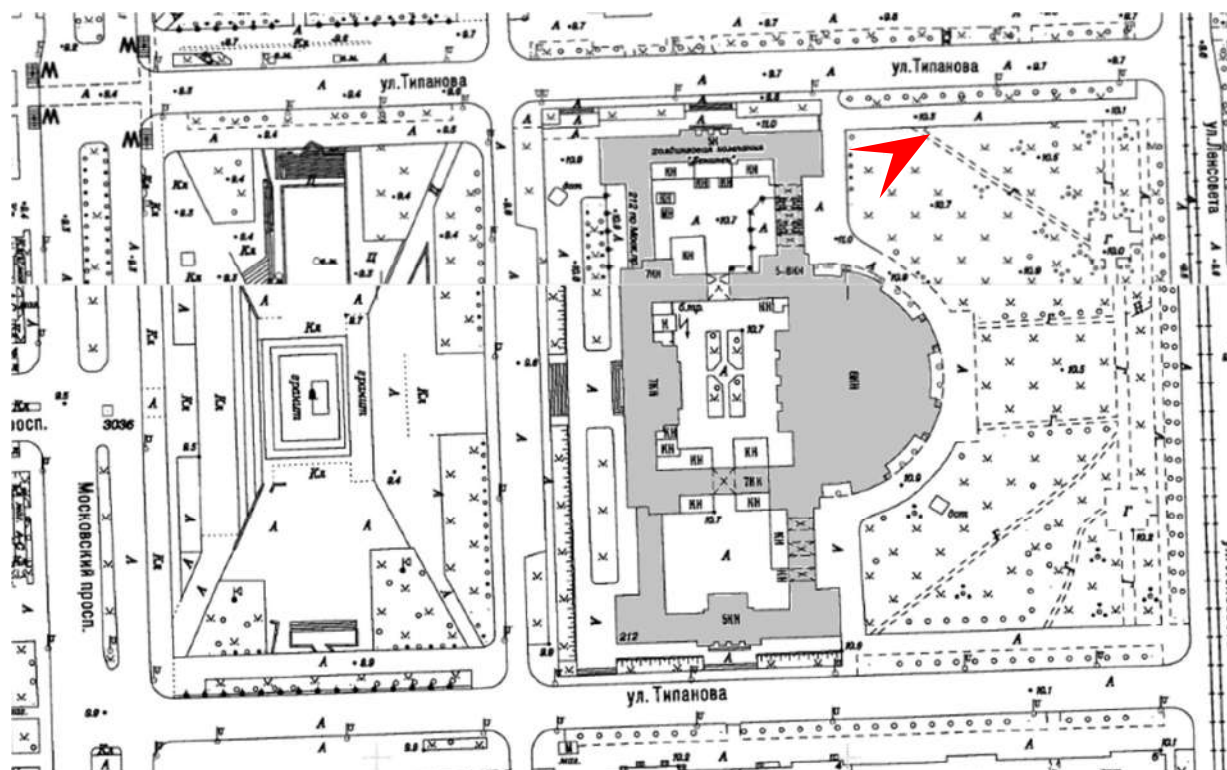


14. Объект культурного наследия федерального значения «Дом Советов» по адресу: Санкт-Петербург, Московский проспект, дом 212, литера А
 Вид на фасад со стороны сквера.
 Дата съемки: 09 февраля 2024 г.



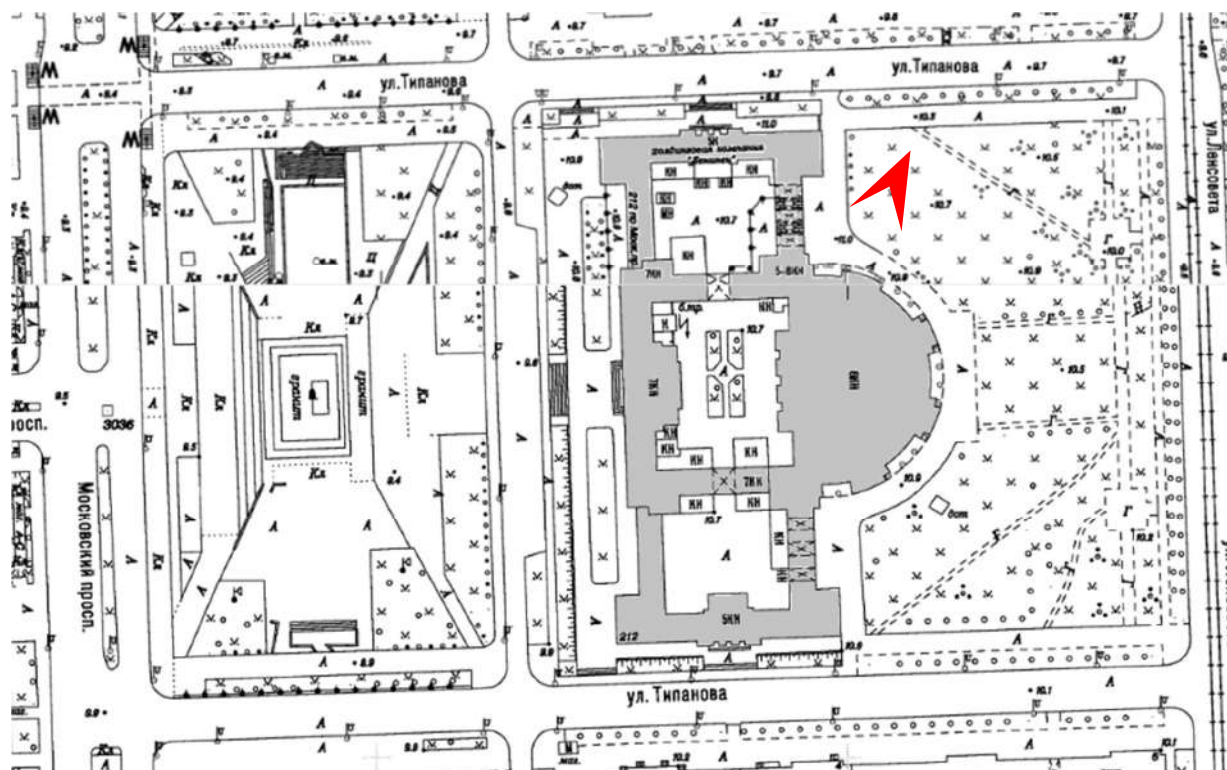


15. Объект культурного наследия федерального значения «Дом Советов» по адресу: Санкт-Петербург, Московский проспект, дом 212, литера А
 Вид на фасад со стороны сквера.
 Дата съемки: 09 февраля 2024 г.



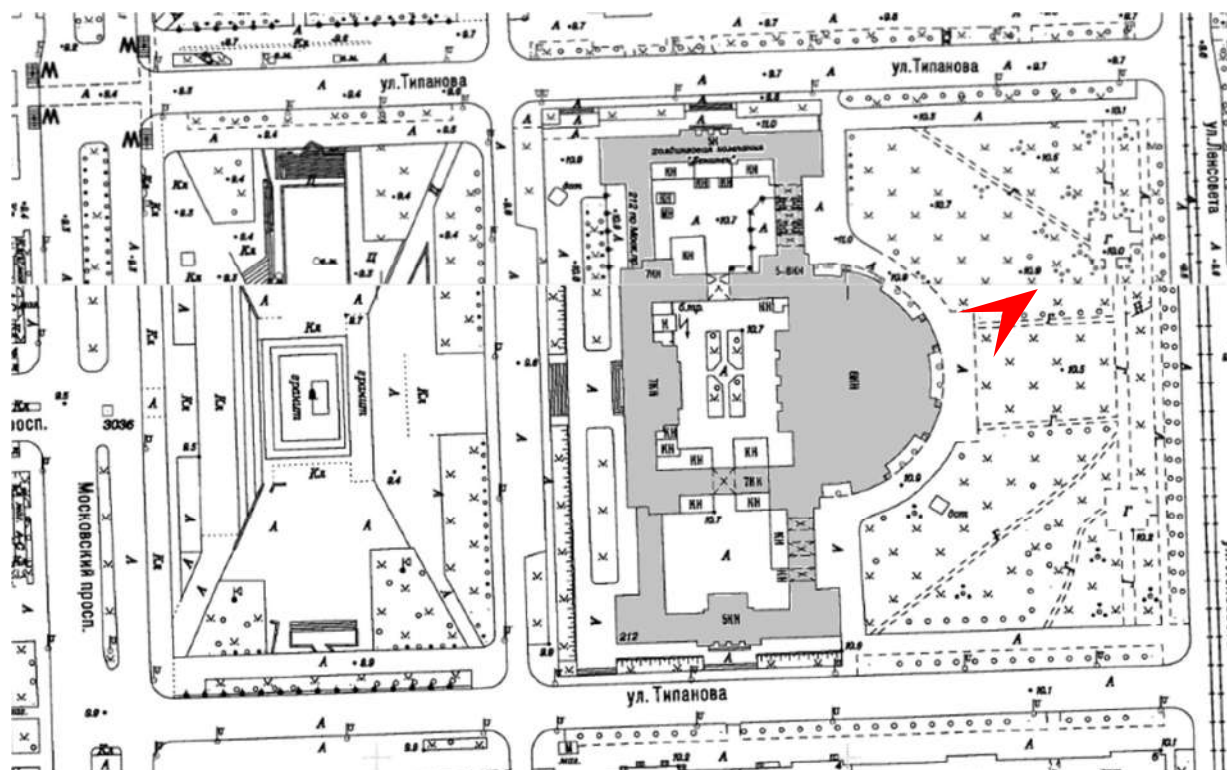


16. Объект культурного наследия федерального значения «Дом Советов» по адресу: Санкт-Петербург, Московский проспект, дом 212, литера А
 Вид на фасад со стороны сквера.
 Дата съемки: 09 февраля 2024 г.



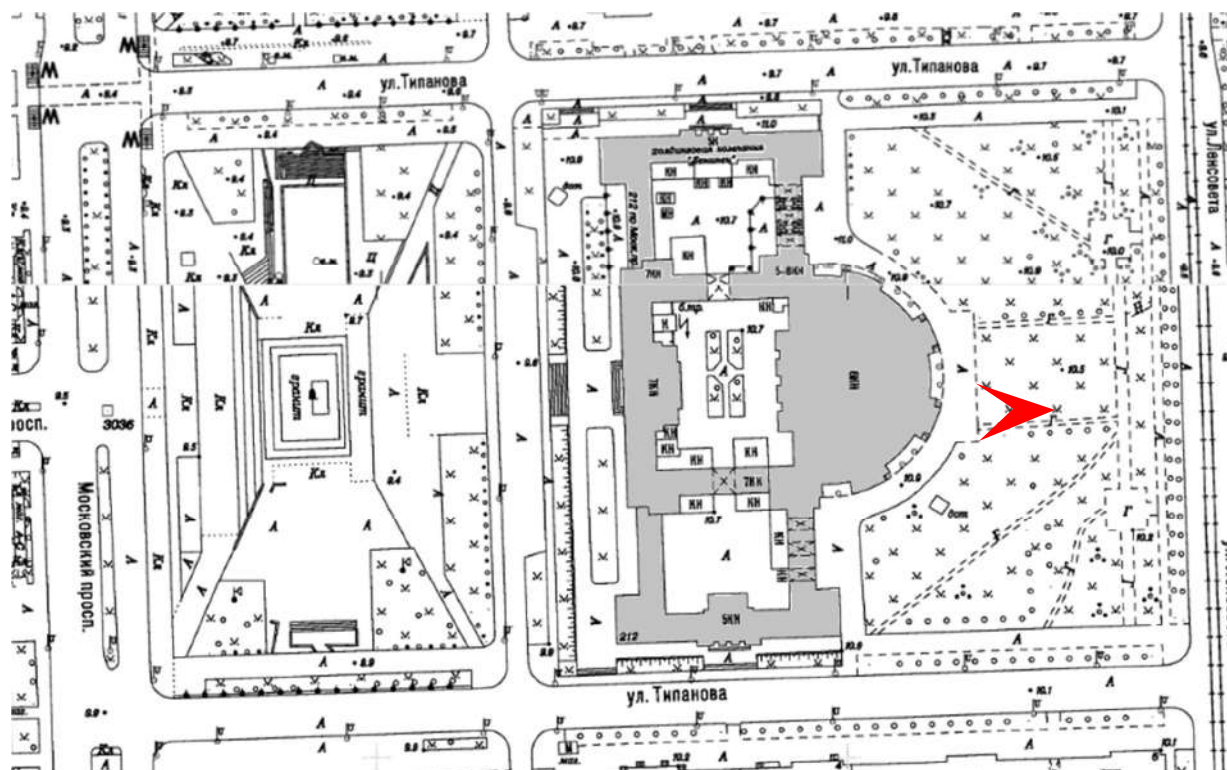


17. Объект культурного наследия федерального значения «Дом Советов» по адресу: Санкт-Петербург, Московский проспект, дом 212, литера А
 Вид на фасад со стороны сквера.
 Дата съемки: 09 февраля 2024 г.



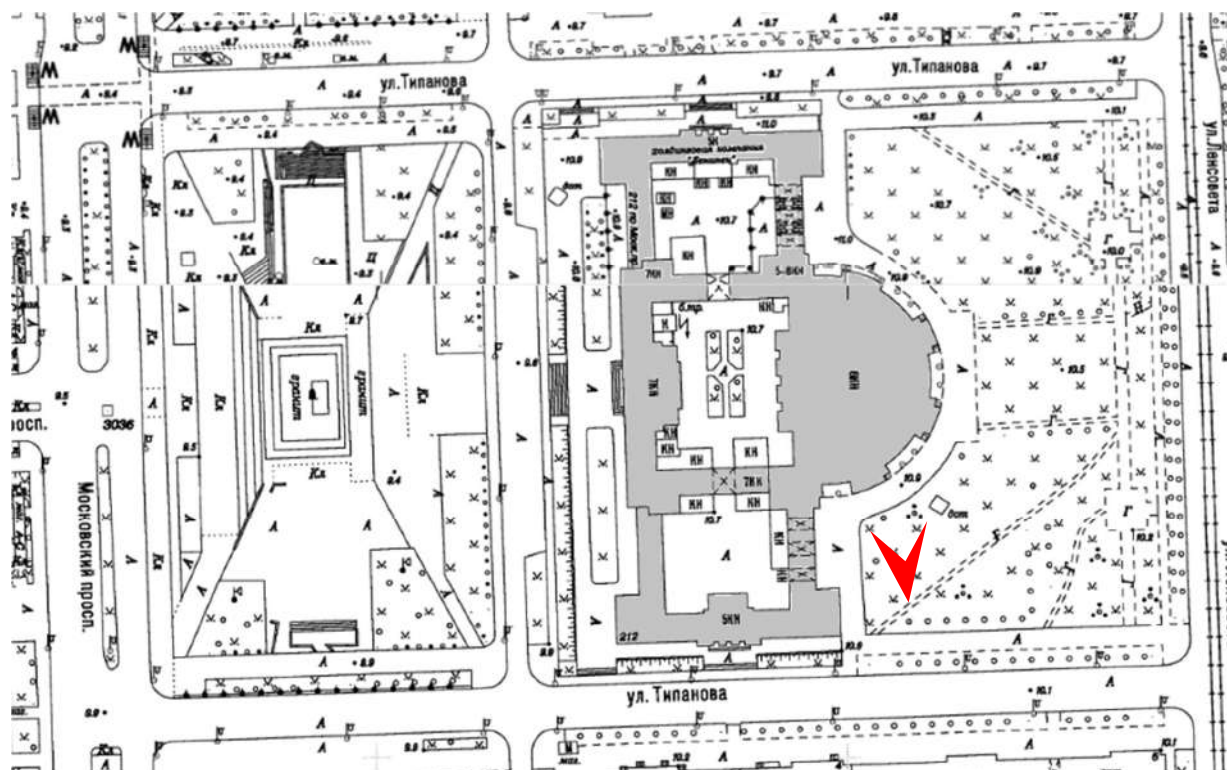


18. Объект культурного наследия федерального значения «Дом Советов» по адресу: Санкт-Петербург, Московский проспект, дом 212, литера А
 Вид на фасад со стороны сквера.
 Дата съемки: 09 февраля 2024 г.



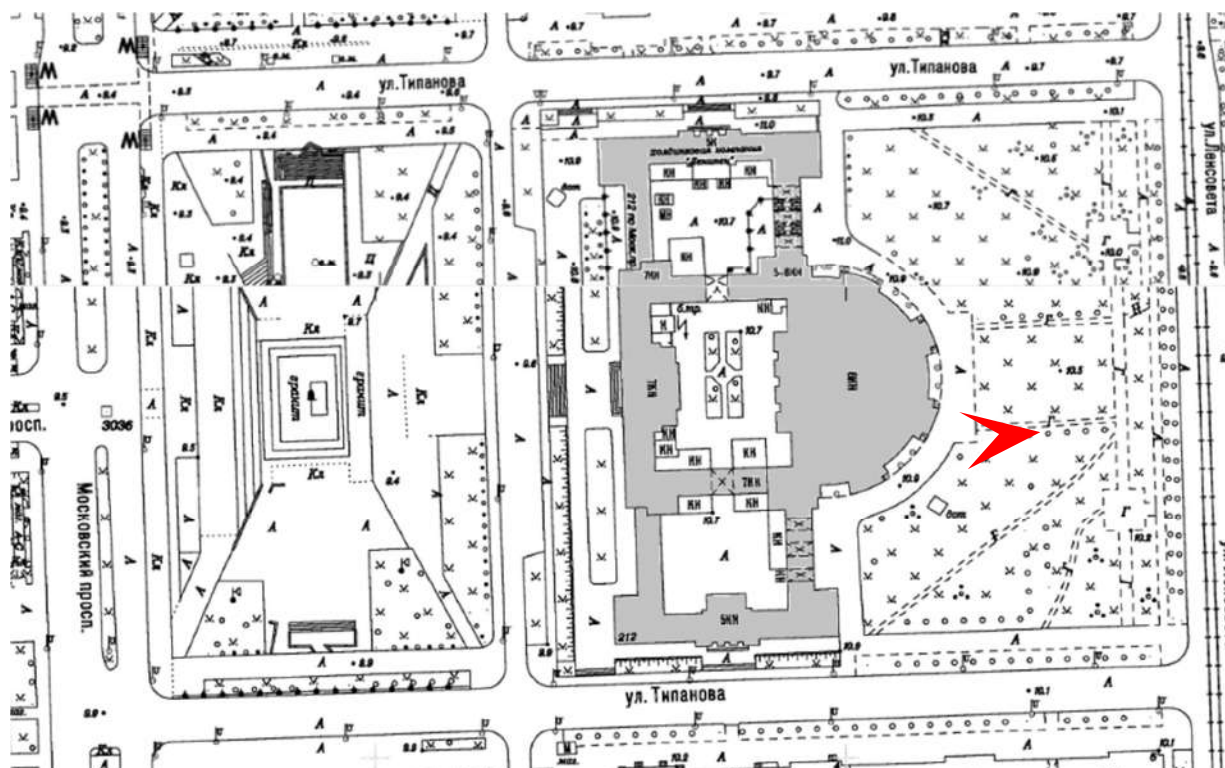


19. Объект культурного наследия федерального значения «Дом Советов» по адресу: Санкт-Петербург, Московский проспект, дом 212, литера А
 Вид на фасад со стороны сквера.
 Дата съемки: 09 февраля 2024 г.



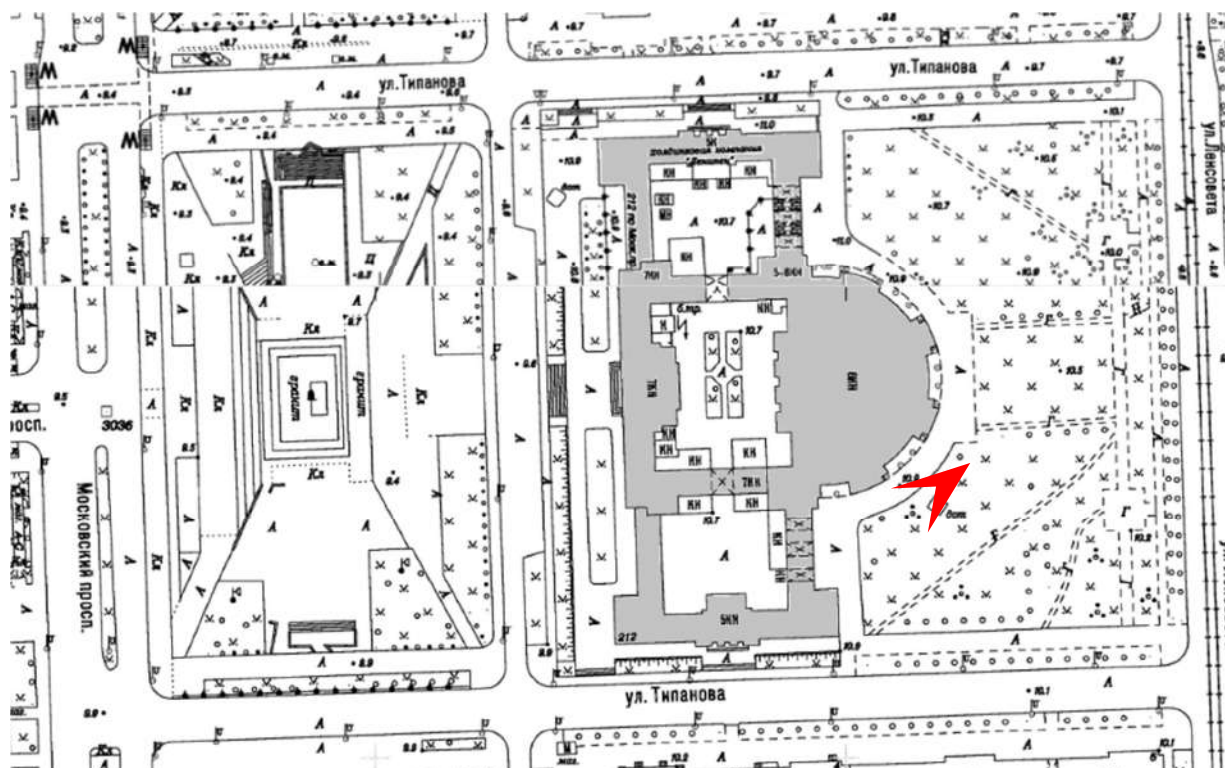


20. Объект культурного наследия федерального значения «Дом Советов» по адресу: Санкт-Петербург, Московский проспект, дом 212, литера А
 Вид на фасад со стороны сквера.
 Дата съемки: 09 февраля 2024 г.



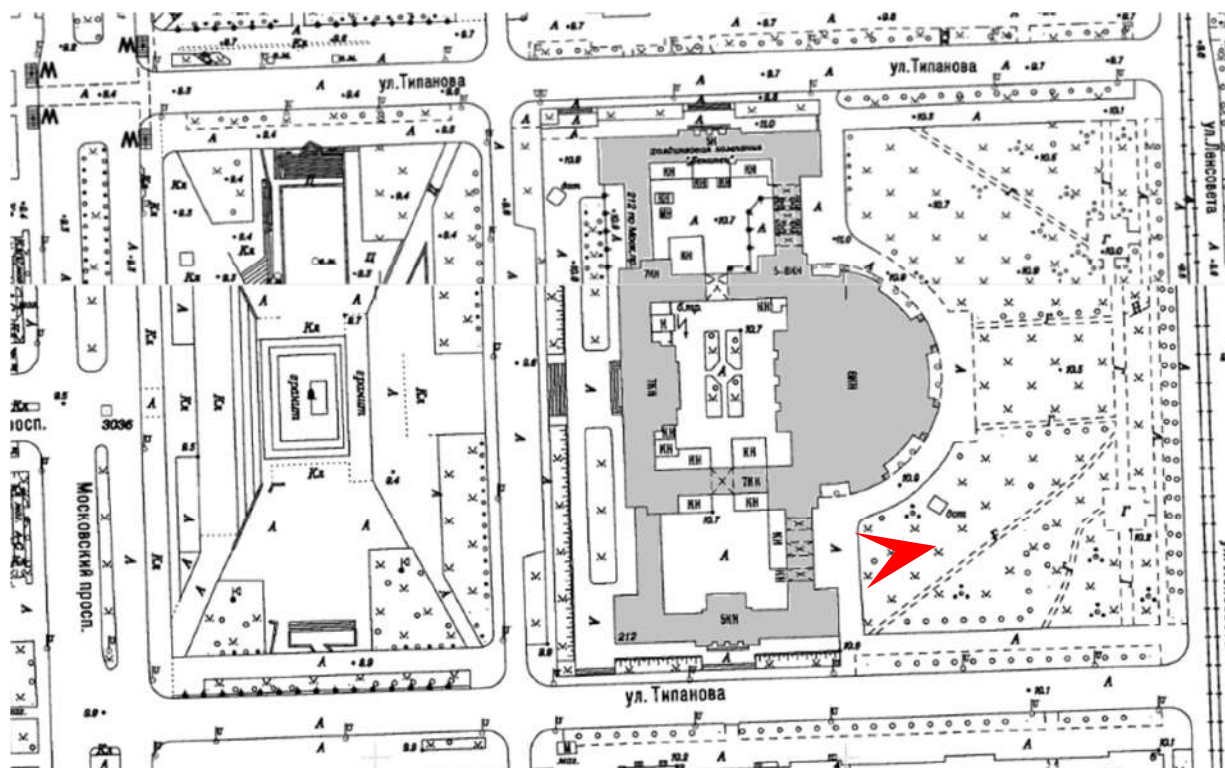


21. Объект культурного наследия федерального значения «Дом Советов» по адресу:
 Санкт-Петербург, Московский проспект, дом 212, литера А
 Вид на фасад со стороны сквера.
 Дата съемки: 09 февраля 2024 г.



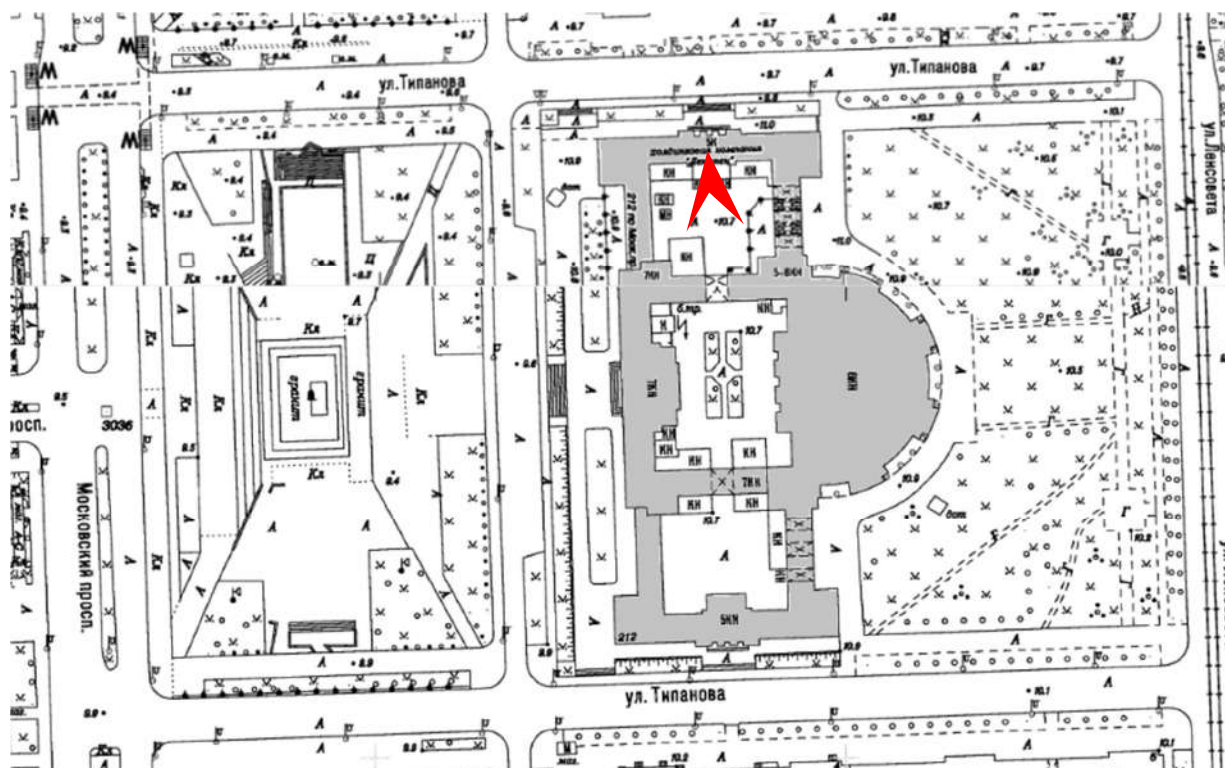


22. Объект культурного наследия федерального значения «Дом Советов» по адресу: Санкт-Петербург, Московский проспект, дом 212, литера А
 Вид на фасад со стороны сквера.
 Дата съемки: 09 февраля 2024 г.



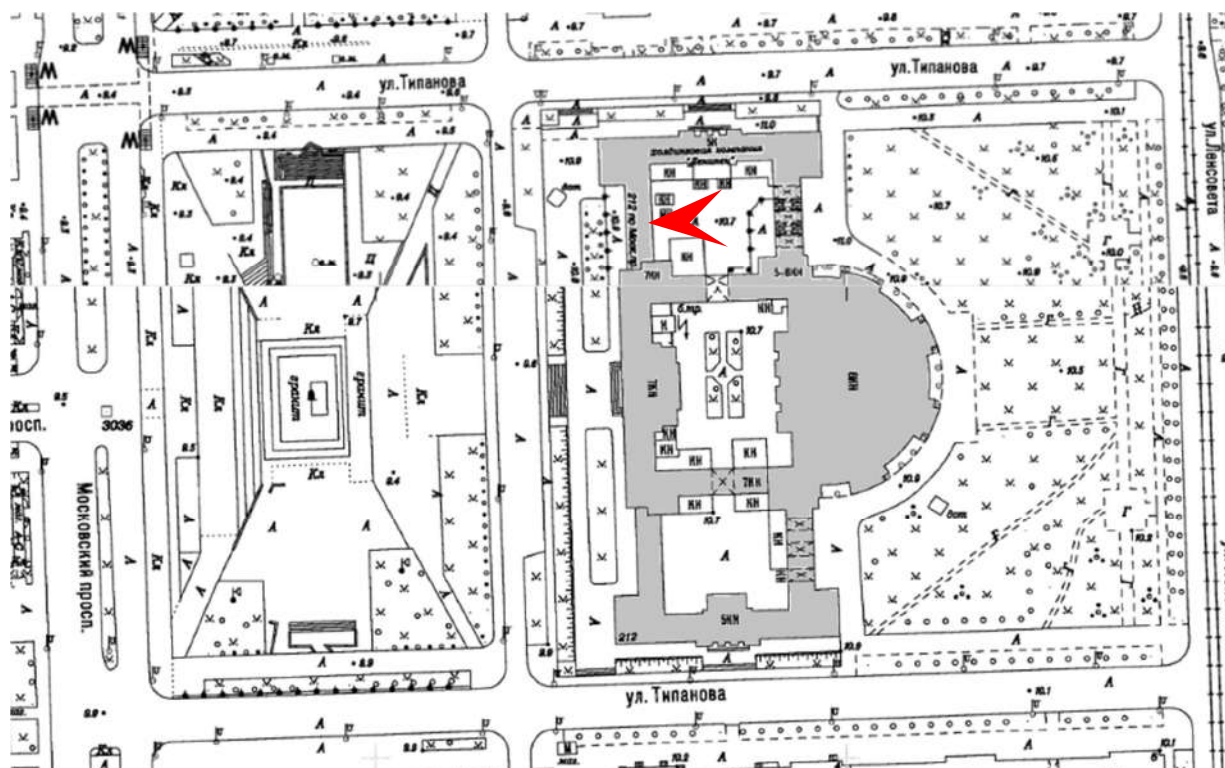


23. Объект культурного наследия федерального значения «Дом Советов» по адресу:
 Санкт-Петербург, Московский проспект, дом 212, литера А
 Вид на фасад северного двора.
 Дата съемки: 09 февраля 2024 г.



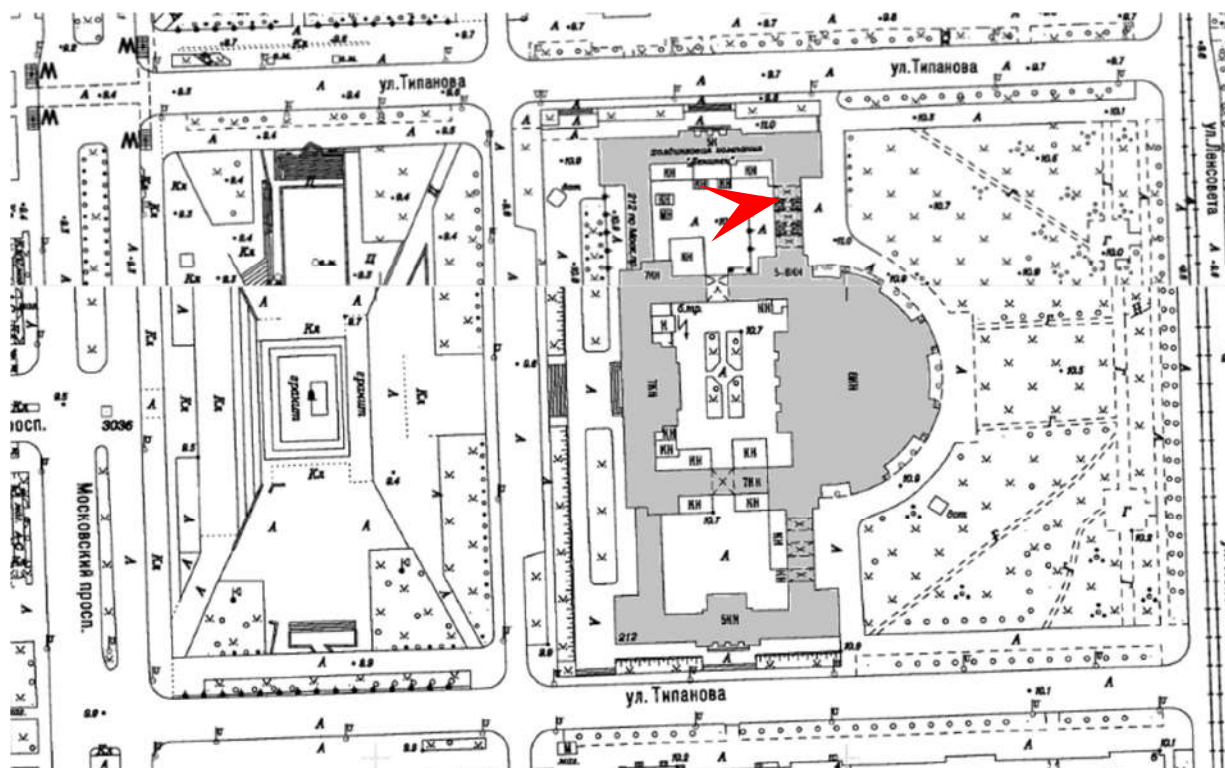


24. Объект культурного наследия федерального значения «Дом Советов» по адресу: Санкт-Петербург, Московский проспект, дом 212, литера А
 Вид на фасад северного двора.
 Дата съемки: 09 февраля 2024 г.



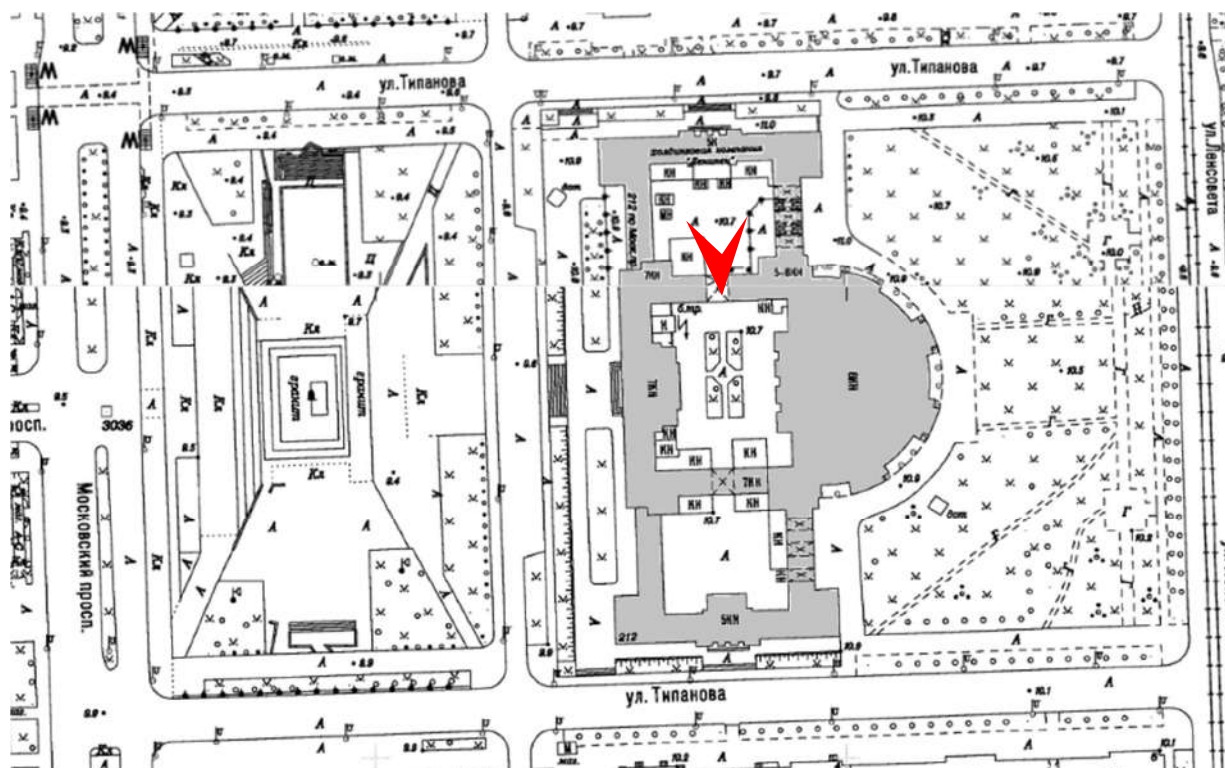


25. Объект культурного наследия федерального значения «Дом Советов» по адресу:
 Санкт-Петербург, Московский проспект, дом 212, литера А
 Вид на фасад северного двора.
 Дата съемки: 09 февраля 2024 г.



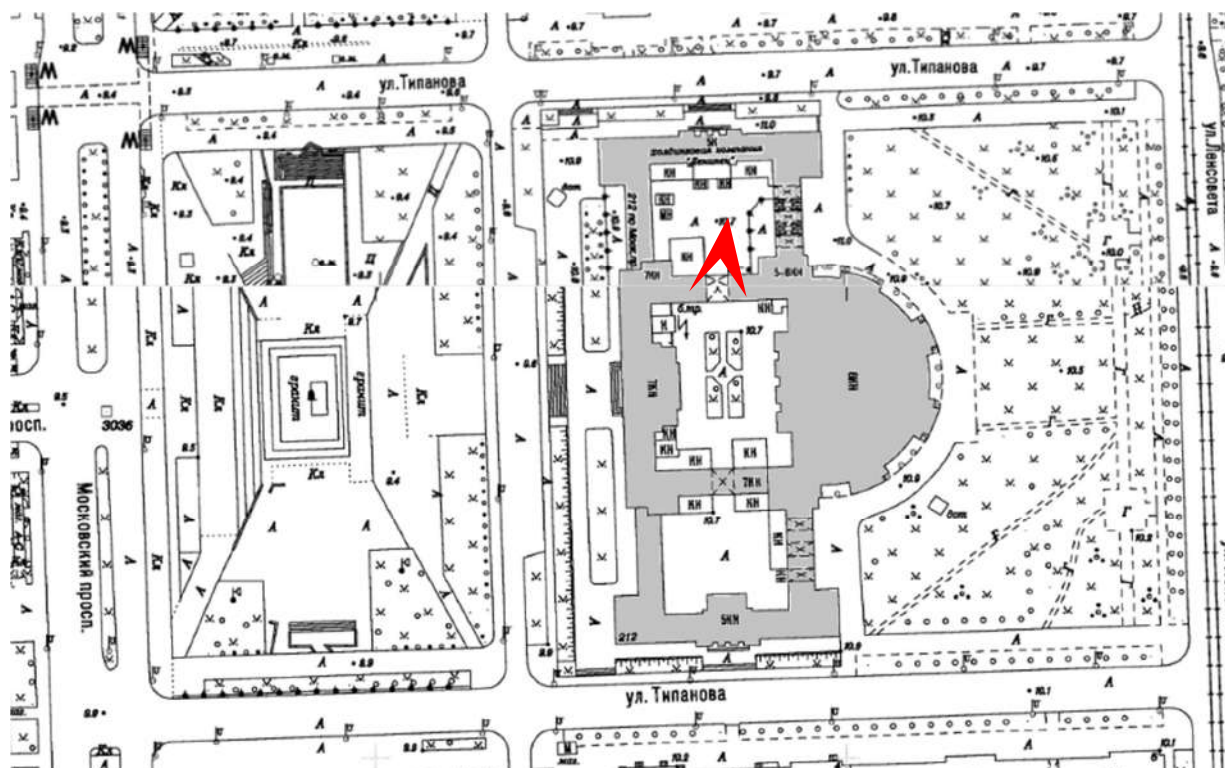


26. Объект культурного наследия федерального значения «Дом Советов» по адресу:
 Санкт-Петербург, Московский проспект, дом 212, литера А
 Вид на фасад северного двора.
 Дата съемки: 09 февраля 2024 г.



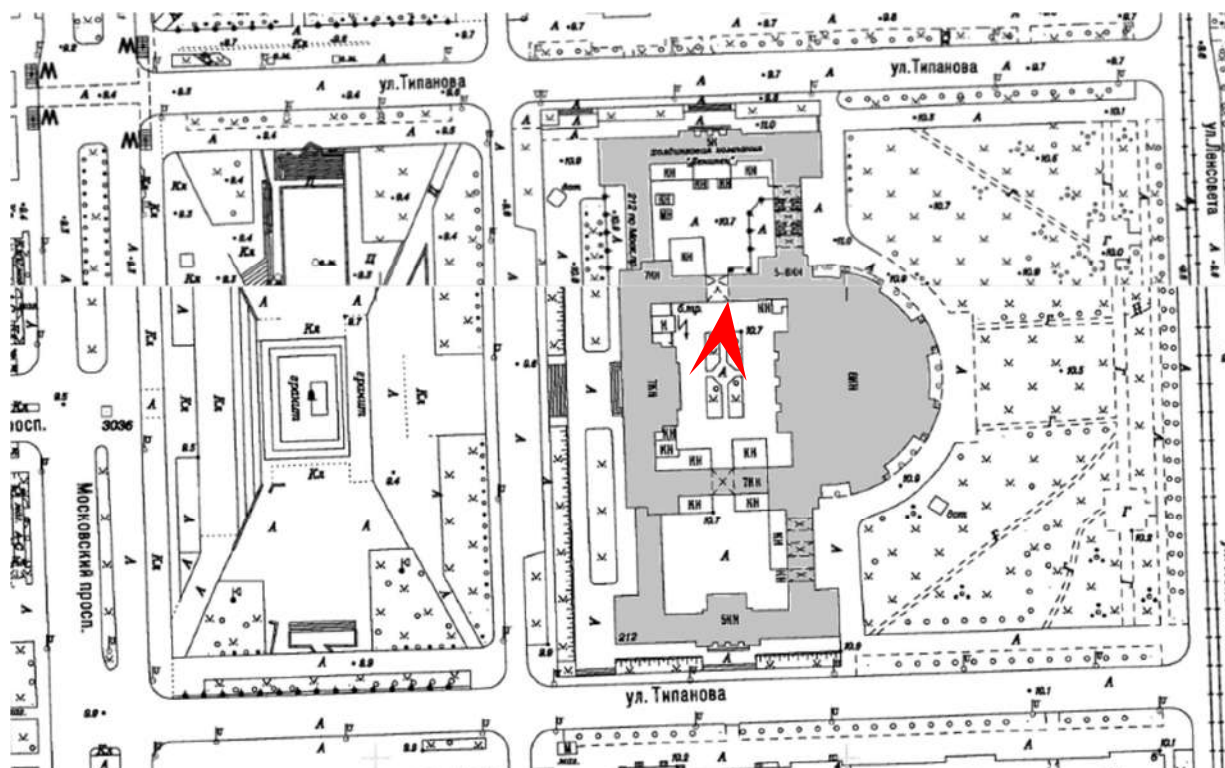


27. Объект культурного наследия федерального значения «Дом Советов» по адресу:
 Санкт-Петербург, Московский проспект, дом 212, литера А
 Вид на фасад северного двора.
 Дата съемки: 09 февраля 2024 г.



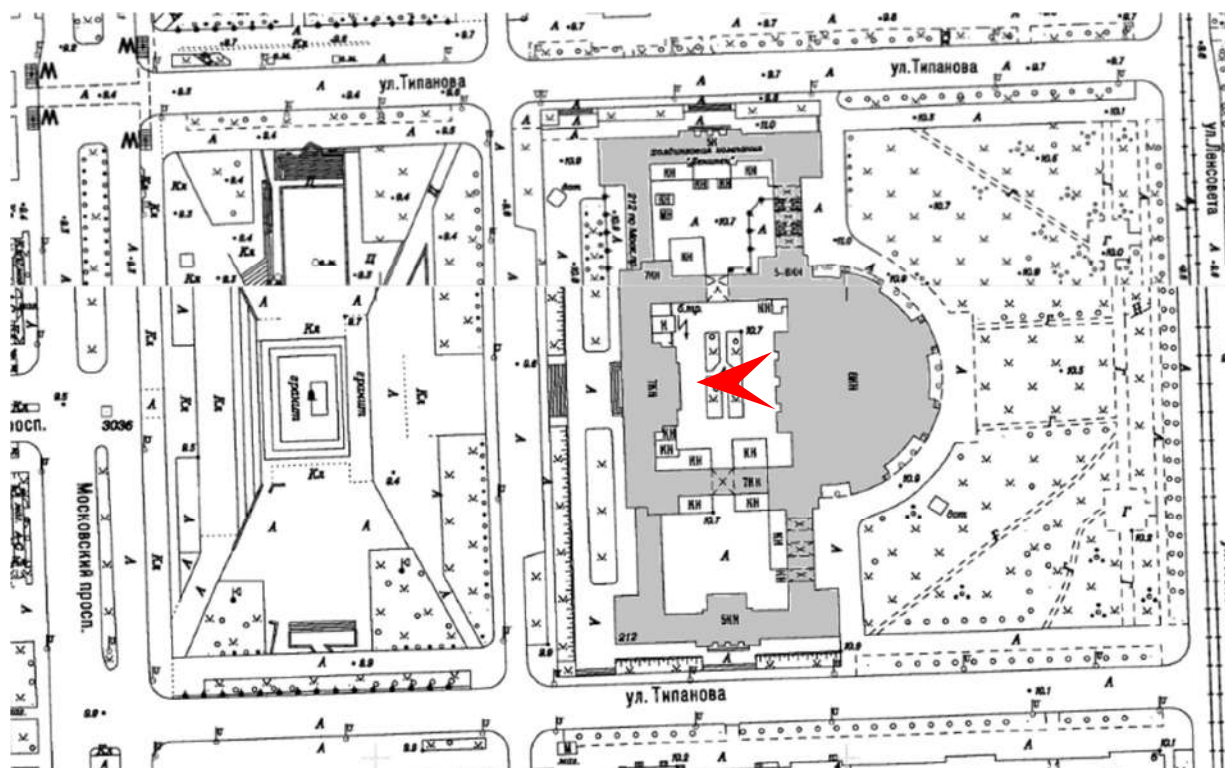


28. Объект культурного наследия федерального значения «Дом Советов» по адресу:
 Санкт-Петербург, Московский проспект, дом 212, литера А
 Вид на фасад центрального двора.
 Дата съемки: 09 февраля 2024 г.



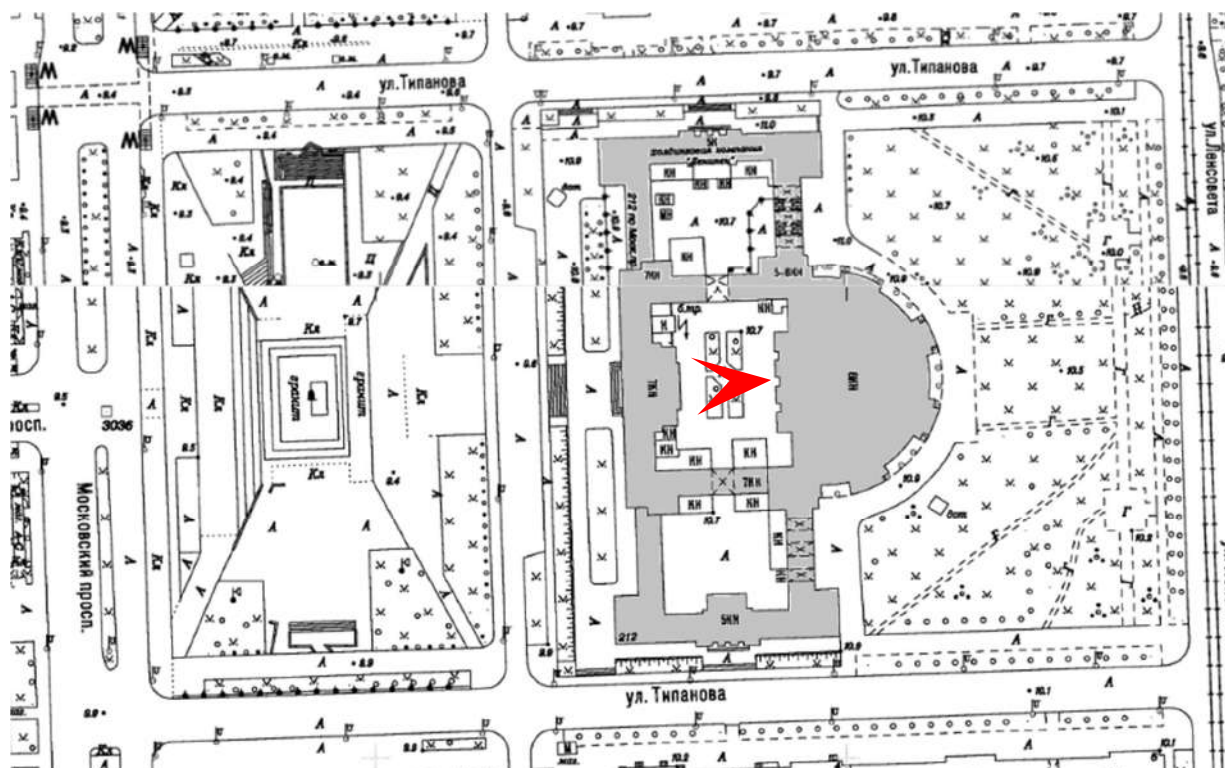


29. Объект культурного наследия федерального значения «Дом Советов» по адресу: Санкт-Петербург, Московский проспект, дом 212, литера А
 Вид на фасад центрального двора.
 Дата съемки: 09 февраля 2024 г.



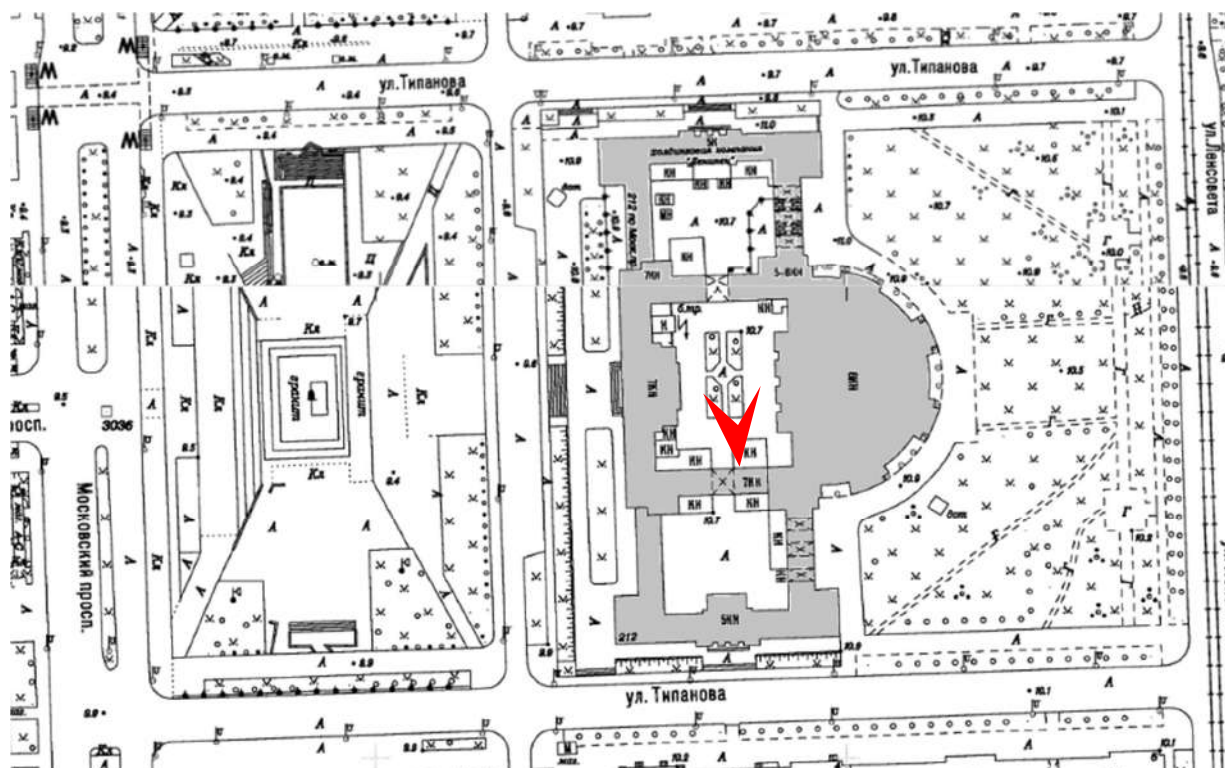


30. Объект культурного наследия федерального значения «Дом Советов» по адресу:
 Санкт-Петербург, Московский проспект, дом 212, литера А
 Вид на фасад центрального двора.
 Дата съемки: 09 февраля 2024 г.



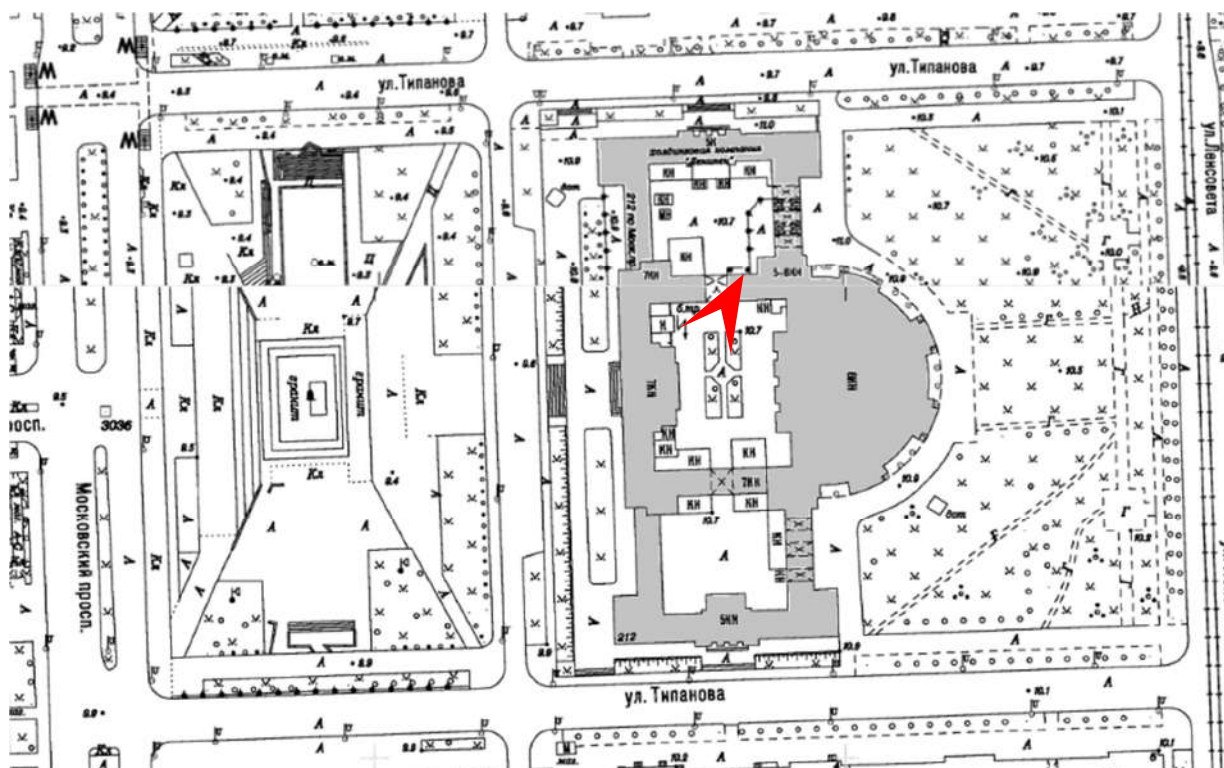


31. Объект культурного наследия федерального значения «Дом Советов» по адресу:
 Санкт-Петербург, Московский проспект, дом 212, литера А
 Вид на фасад центрального двора.
 Дата съемки: 09 февраля 2024 г.



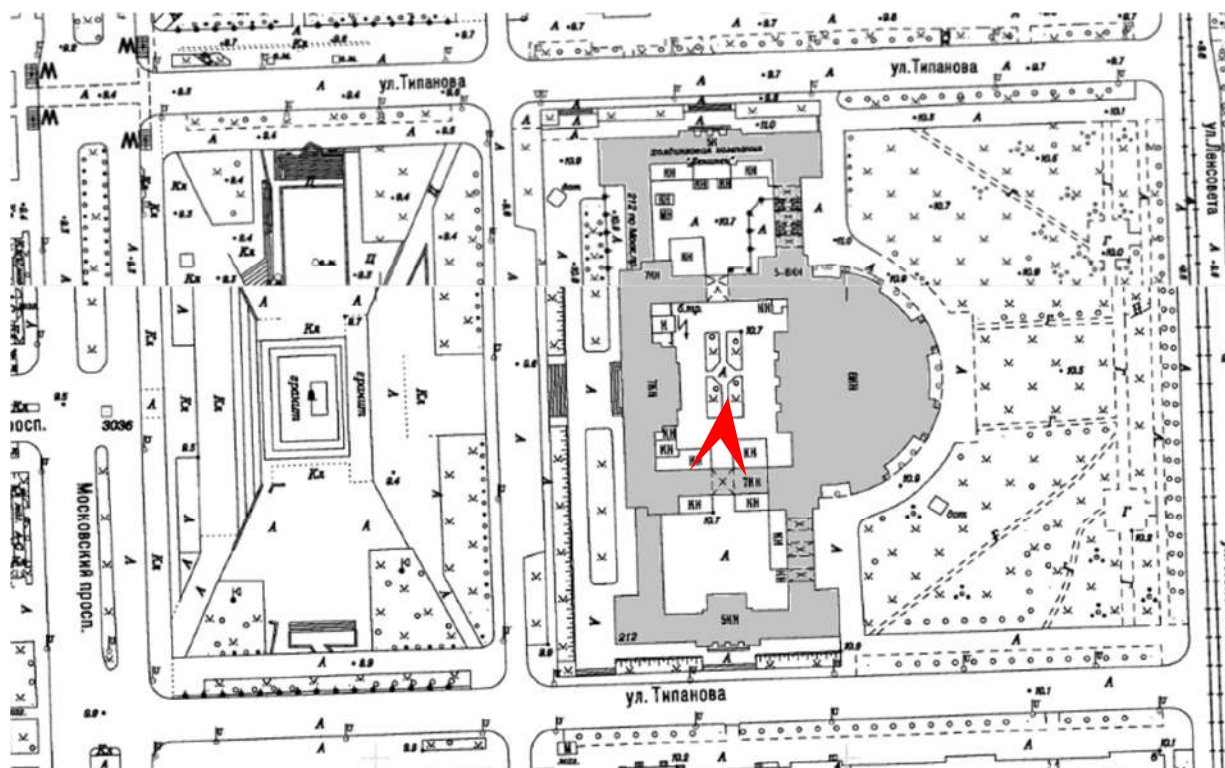


32. Объект культурного наследия федерального значения «Дом Советов» по адресу:
 Санкт-Петербург, Московский проспект, дом 212, литера А
 Вид на фасад центрального двора.
 Дата съемки: 09 февраля 2024 г.



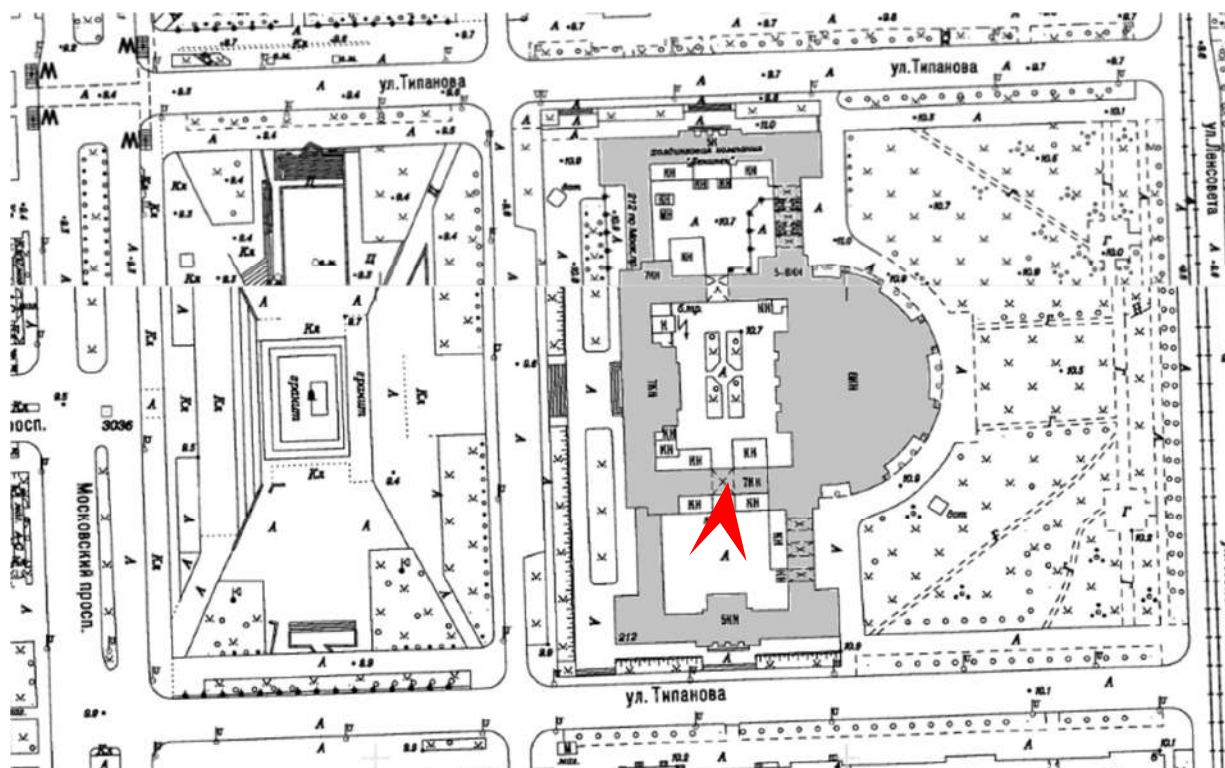


33. Объект культурного наследия федерального значения «Дом Советов» по адресу:
 Санкт-Петербург, Московский проспект, дом 212, литера А
 Вид на фасад центрального двора.
 Дата съемки: 09 февраля 2024 г.



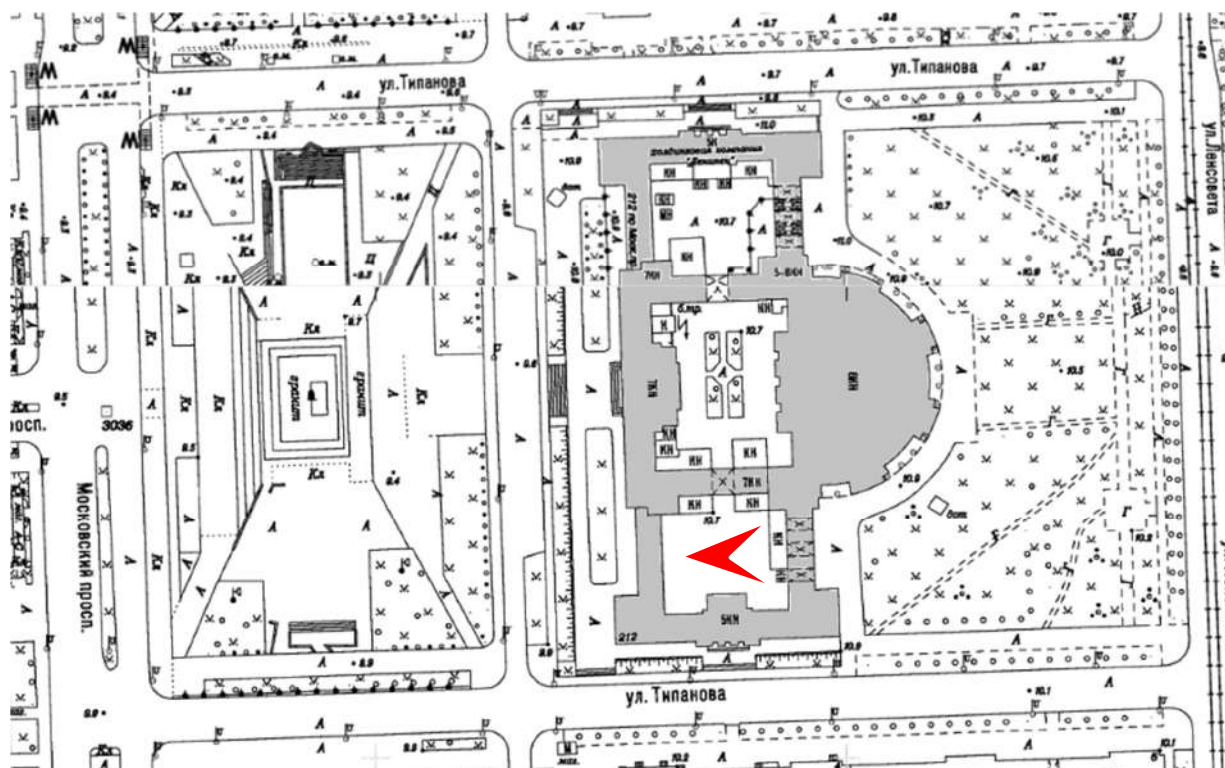


34. Объект культурного наследия федерального значения «Дом Советов» по адресу:
 Санкт-Петербург, Московский проспект, дом 212, литера А
 Вид на фасад южного двора.
 Дата съемки: 09 февраля 2024 г.



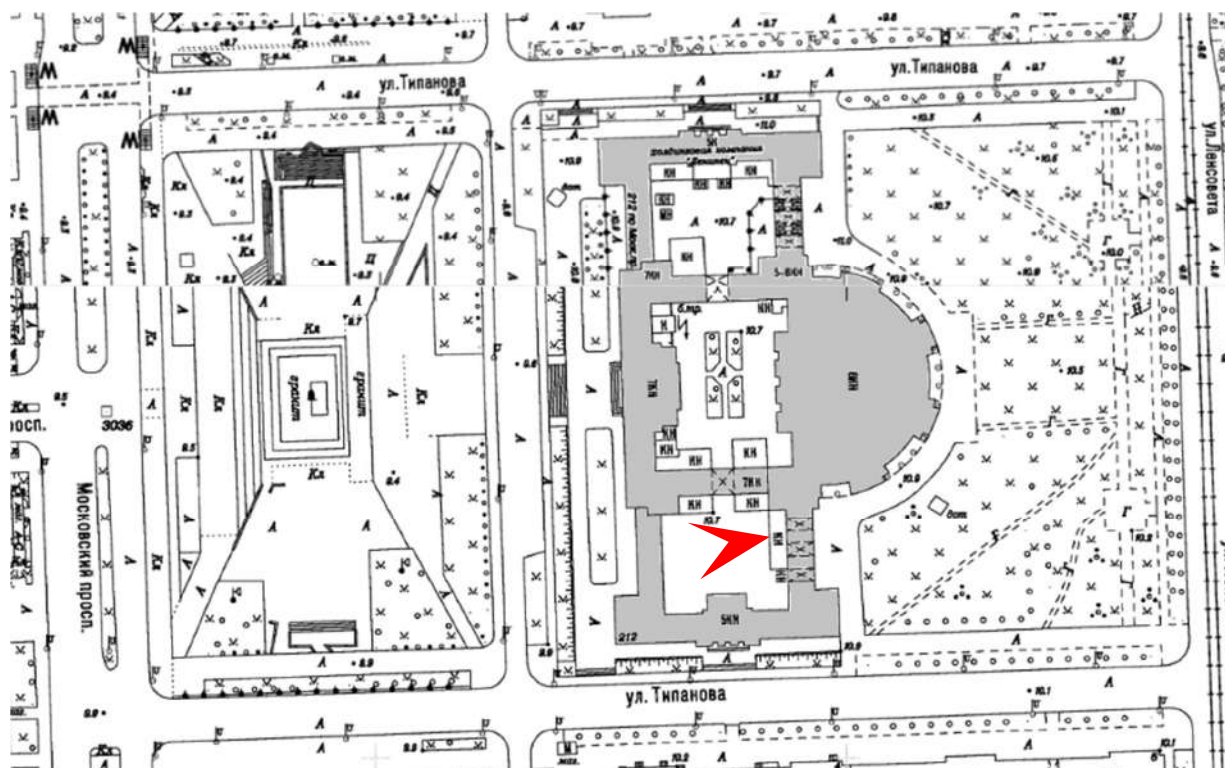


35. Объект культурного наследия федерального значения «Дом Советов» по адресу:
 Санкт-Петербург, Московский проспект, дом 212, литера А
 Вид на фасад южного двора.
 Дата съемки: 09 февраля 2024 г.



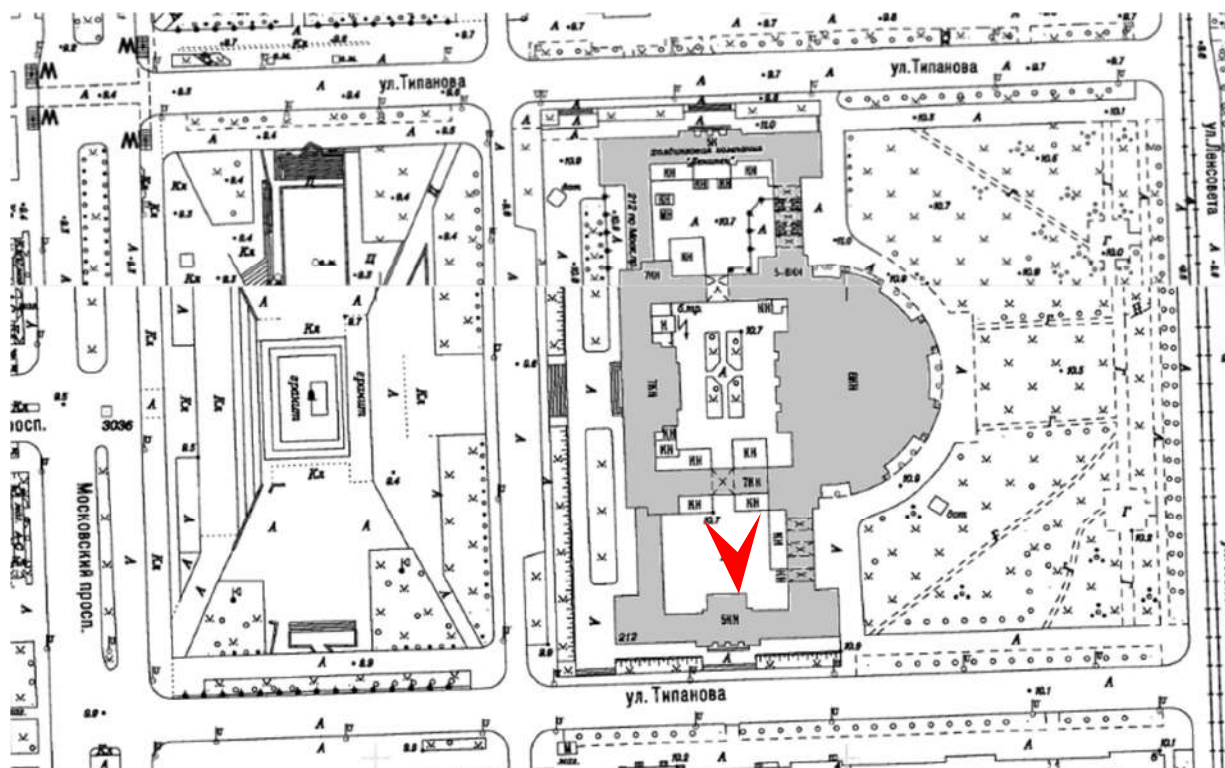


36. Объект культурного наследия федерального значения «Дом Советов» по адресу:
 Санкт-Петербург, Московский проспект, дом 212, литера А
 Вид на фасад южного двора.
 Дата съемки: 09 февраля 2024 г.





37. Объект культурного наследия федерального значения «Дом Советов» по адресу: Санкт-Петербург, Московский проспект, дом 212, литера А
 Вид на фасад южного двора.
 Дата съемки: 09 февраля 2024 г.



Приложение № 5 к Акту
по результатам государственной историко-культурной экспертизы проектной
документации на проведение работ по сохранению объекта культурного наследия
федерального значения «Дом Советов» по адресу: Санкт-Петербург, Московский
проспект, дом 212, литера А (Московский просп., 212): «Проект ремонта, реставрации и
приспособления для современного использования (в части фасадов) объекта культурного
наследия федерального значения «Дом Советов», расположенного по адресу:
Санкт-Петербург, Московский пр., дом 212, литера А», шифр: 10-А2-2023, разработанной
ООО «НИиПИ Спецреставрация» в 2023 году

**Копия задания, выданного органом охраны на проведение работ по сохранению
объекта культурного наследия**

СОГЛАСОВАНО:

Генеральный директор
(должность)АО «Ленинец-холдинг»
Турецк Б.А.(подпись) «11» сентября 2023 г.
(Ф.И.О.)

УТВЕРЖДАЮ:

Начальник Управления по охране и
использованию объектов культурного
наследия

(должность)

Комитета по государственному контролю,
использованию и охране памятников
истории и культуры

(наименование органа охраны)

Е.Е. Ломакина

(Ф.И.О.)

ДОКУМЕНТ ПОДПИСАН
ЭЛЕКТРОННОЙ ПОДПИСЬЮСертификат 00A8F37429FBDDCA20EE030025E5FFDE6D
Владелец Ломакина Елена Евгеньевна
Действителен с 11.08.2022 по 04.11.2023

ЗАДАНИЕ

на проведение работ по сохранению объекта
культурного наследия, включенного в единый государственный
реестр объектов культурного наследия
(памятников истории и культуры) народов Российской Федерации,
или выявленного объекта культурного наследия

№01-21-2839/23-0-1 от 11.09.2023

ремонт и реставрация фасадов здания с приспособлением для современного
использования

1. Наименование и категория историко-культурного значения объекта культурного наследия, включенного в единый государственный реестр объектов культурного наследия (памятников истории и культуры) народов Российской Федерации (далее - реестр), или наименование выявленного объекта культурного наследия:

Объект культурного наследия федерального значения «Дом Советов»
(Основание: постановление Правительства РФ от 10.07.2001 № 527)

2. Адрес места нахождения объекта культурного наследия, включенного в реестр, или выявленного объекта культурного наследия по данным органов технической инвентаризации:

Санкт-Петербург

(субъект Российской Федерации)

Санкт-Петербург

(населенный пункт)

ул./пр.	Московский проспект	д.	212	лит.	А	корп.	-
---------	------------------------	----	-----	------	---	-------	---

3. Сведения о собственнике либо ином законном владельце объекта культурного наследия, включенного в реестр, или выявленного объекта культурного наследия:

Собственник (законный владелец):

АО «Ленинец-холдинг»

(указать полное наименование, организационно-правовую форму юридического лица в соответствии с учредительными документами; фамилию, имя, отчество (при наличии) - для физического лица)

Адрес места нахождения:

Санкт-Петербург

(субъект Российской Федерации)

Санкт-Петербург

(населенный пункт)

ул./пр.	Московский	д.	212	лит.	А	офис/кв.	2060
ИНН	-	-	-	-	-	-	-
ОГРН/ОГРНИП	-	-	-	-	-	-	-
Ответственный представитель:	Курленьиз Галина Александровна						
(фамилия, имя, отчество (при наличии))							
Контактный телефон:	79119369329						
Адрес электронной почты:	ann868@mail.ru						

4. Сведения об охранном обязательстве собственника или иного законного владельца объекта культурного наследия:

Дата	12.08.2020
Номер	07-19-331/20
Орган охраны объектов культурного наследия, выдавший документ	Комитет по государственному контролю, использованию и охране памятников истории и культуры

5. Реквизиты документов об утверждении границы территории объекта культурного наследия, включенного в реестр, или выявленного объекта культурного наследия:

Фрагмент плана границ объекта культурного наследия федерального значения «Дом Советов» (Приложение 1 к № 47-рп от 20.01.2023)

6. Реквизиты документов об утверждении предмета охраны объекта культурного наследия, включенного в реестр, или выявленного объекта культурного наследия, описание предмета охраны:

Предмет охраны объекта культурного наследия федерального значения «Дом Советов» утвержден распоряжением КГИОП от 26.08.2022 №380-рп

7. Реквизиты документов о согласовании органом охраны объектов культурного наследия ранее выполненной проектной документации на проведение работ по сохранению объекта культурного наследия, возможность ее использования при проведении работ по сохранению объекта культурного наследия:

В секторе хранения документированной информации отдела обработки и хранения документированной информации Управления организационного обеспечения и контроля КГИОП

8. Состав и содержание проектной документации на проведение работ по сохранению объекта культурного наследия: объем разрабатываемой документации должен обеспечить необходимый уровень исследований и проектных решений, гарантирующих сохранность

объекта культурного наследия, сохранение его предметов охраны и отвечать требованиям государственной охраны объектов культурного наследия (памятников истории и культуры).

Возможность проведения работ по реставрации и приспособлению объекта культурного наследия для современного использования определяется актом по результатам государственной историко-культурной экспертизы проектной документации.

Согласно подпункту «в» пункта 32 Положения о составе разделов проектной документации и требованиях к их содержанию, утвержденного постановлением Правительства Российской Федерации от 16.02.2008 № 87 раздел 12 проектной документации должен содержать иную документацию, в случаях, предусмотренных федеральными законами.

Согласно пункту 15.1 статьи 48 Градостроительного кодекса Российской Федерации особенности подготовки, согласования и утверждения проектной документации, необходимой для проведения работ по сохранению объекта культурного наследия, устанавливаются законодательством Российской Федерации об охране объектов культурного наследия.

На основании вышеуказанных положений законодательства раздел 12 проектной документации должен включать документацию по сохранению объектов культурного наследия, разработанную в соответствии с ГОСТ Р 55528-2013 «Состав и содержание научно-проектной документации по сохранению объектов культурного наследия. Памятники истории и культуры. Общие требования».

В случаях, установленных статьей 36 Федерального закона от 25.06.2002 № 73-ФЗ «Об объектах культурного наследия (памятниках истории и культуры) народов Российской Федерации», разрабатываются обязательные разделы об обеспечении сохранности объектов культурного наследия в проектах проведения таких работ или проектов обеспечения сохранности объектов культурного наследия либо план проведения спасательных археологических полевых работ, включающие оценку воздействия проводимых работ на указанные объекты культурного наследия и подлежащие государственной историко-культурной экспертизе.

Раздел 1. Предварительные работы:

Включает исходно-разрешительную документацию и результаты предварительного исследования памятника.

В составе раздела необходимо представить акт определения влияния предполагаемых к проведению видов работ на конструктивные и другие характеристики надежности и безопасности Объекта (в соответствии с письмом Министерства культуры Российской Федерации от 24.03.2015 № 90-01-39-ГП) и заключение о возможности приспособления объекта культурного наследия для современного использования (в случае проведения указанных работ).

При необходимости на основании отчета о техническом состоянии (акта технического состояния) объекта культурного наследия или предварительного инженерного заключения в составе предварительных работ разрабатывается документация, предусмотренная для проведения первоочередных противоаварийных или иных консервационных мероприятий.

Раздел 2. Комплексные научные исследования:

1. Этап до начала производства работ

Для обеспечения сохранности объектов культурного наследия до начала работ по сохранению необходимо организовать мониторинг их технического состояния. В соответствии с ГОСТ Р 55567-2013, ГОСТ Р 56905-2016, ГОСТ Р 55945-2014 и ГОСТ 31937-2011 провести мероприятия по оценке технического состояния Объекта (его частей и элементов), определить пригодность к дальнейшей эксплуатации, необходимость ремонта или реставрации Объекта. Исследования Объекта проводятся в соответствии с программой исследований.

2. Этап в процессе производства работ

В процессе производства работ, выполнять дополнительные обследования после вскрытий конструкций, недоступных в период выполнения основного обследования.

Получение разрешения на проведение научно-исследовательских и изыскательских работ требуется при выполнении натурных исследований в виде шурфов, зондажей и иных аналогичных исследований.	
Раздел 3. Проект реставрации и приспособления:	
1. Эскизный проект (архитектурные и конструктивные решения проекта)	2. Проект
При необходимости получения методических заключений совещательных и иных консультативных органов разрабатывается эскизный проект, содержащий принципиальные решения по сохранению Объекта, согласно ГОСТ Р 55528-2013.	Проект ремонта и реставрации фасадов здания с приспособлением для современного использования разрабатывается на основе научно-исследовательской и изыскательской документации, которая должна содержать текстовые и графические материалы, а также определять архитектурные, конструктивные, инженерно-технические и инженерно-технологические решения для обеспечения выполнения работ по сохранению объектов культурного наследия.
Раздел 4. Рабочая проектная документация:	
1. Этап до начала производства работ	2. Этап в процессе производства работ
Рабочая документация разрабатывается на основании ранее согласованной проектной документации в необходимом объеме в соответствии с ГОСТ 21.501 «Межгосударственный стандарт. Система проектной документации для строительства. Правила выполнения рабочей документации архитектурных и конструктивных решений».	В процессе выполнения производственных работ на Объекте подрядчик, выполняющий производственные работы по сохранению Объекта, на основе рабочей документации составляет исполнительную документацию в соответствии с действующим законодательством. Исполнительная документация является составной частью отчетной документации.
Раздел 5. Отчетная документация:	
Представляется по окончании работ в соответствии с порядком утверждения отчетной документации о выполнении работ по сохранению объекта культурного наследия (приказ Министерства культуры Российской Федерации от 25.06.2015 № 1840 «Об утверждении состава и Порядка утверждения отчетной документации о выполнении работ по сохранению объекта культурного наследия, включенного в единый государственный реестр объектов культурного наследия (памятников истории и культуры) народов Российской Федерации, или выявленного объекта культурного наследия, Порядка приемки работ по сохранению объекта культурного наследия и подготовки акта приемки выполненных работ по сохранению объекта культурного наследия, включенного в единый государственный реестр объектов культурного наследия (памятников истории и культуры) народов Российской Федерации, или выявленного объекта культурного наследия и его формы»).	
9. Порядок и условия согласования проектной документации на проведение работ по сохранению объекта культурного наследия:	
<p>Порядок проведения работ по сохранению объекта культурного наследия установлен статьей 45 Федерального закона от 25.06.2002 № 73-ФЗ «Об объектах культурного наследия (памятниках истории и культуры) народов Российской Федерации».</p> <p>Работы по реставрации, приспособлению объекта культурного наследия для современного использования проводятся на основании задания, согласованной проектной документации и разрешения КГИОП.</p> <p>Работы по ремонту, консервации объекта культурного наследия проводятся на основании задания, разрешения КГИОП (при получении последнего представляется документация,</p>	

установленная пунктами 5.3, 5.4 Порядка выдачи разрешения на проведение работ по сохранению объекта культурного наследия, включенного в единый государственный реестр объектов культурного наследия (памятников истории и культуры) народов Российской Федерации, или выявленного объекта культурного наследия, утвержденного приказом Минкультуры России от 21.10.2015 № 2625).

В случае, если при проведении работ по сохранению объекта культурного наследия затрагиваются конструктивные и другие характеристики надежности и безопасности объекта, указанные работы проводятся также при наличии положительного заключения государственной экспертизы проектной документации, предоставляемого в соответствии с требованиями Градостроительного кодекса Российской Федерации, для получения в КГИОП разрешения на строительство (части 5.1, 7 статьи 51 Градостроительного кодекса Российской Федерации).

Порядок согласования проектной документации на проведение работ по сохранению установлен приказом Минкультуры России от 05.06.2015 № 1749 «Об утверждении порядка подготовки и согласования проектной документации на проведение работ по сохранению объекта культурного наследия, включенного в единый государственный реестр объектов культурного наследия (памятников истории и культуры) народов Российской Федерации, или выявленного объекта культурного наследия».

Административный регламент предоставления государственной услуги по согласованию проектной документации на проведение работ по сохранению объекта культурного наследия (памятника истории и культуры) народов Российской Федерации федерального значения (за исключением отдельных объектов культурного наследия, перечень которых устанавливается Правительством Российской Федерации) органами государственной власти субъектов Российской Федерации, осуществляющими полномочия в области сохранения, использования, популяризации и государственной охраны объектов культурного наследия, утвержден приказом Минкультуры России от 22.11.2013 № 1942.

Проектная документация рассматривается при наличии положительного заключения государственной историко-культурной экспертизы (не требуется в случае проведения ремонта и консервации объекта культурного наследия).

10. Требования по научному руководству, авторскому и техническому надзору:

Работы по сохранению ОКН проводятся при условии осуществления технического, авторского надзора и государственного надзора в области охраны ОКН за их проведением. Авторский надзор и научное руководство за проведением работ по сохранению ОКН проводятся специалистами, аттестованными федеральным органом охраны объектов культурного наследия в порядке, установленном в соответствии с пунктом 29 статьи 9 Федерального закона от 25.06.2002 № 73-ФЗ «Об объектах культурного наследия (памятниках истории и культуры) народов Российской Федерации», а также в соответствии с ГОСТ Р 56200-2014 «Научное руководство и авторский надзор при проведении работ по сохранению объектов культурного наследия. Основные положения» и ГОСТ Р 56254-2014 «Технический надзор на объектах культурного наследия. Основные положения».

Научный руководитель проводит научно-методическую оценку принимаемых в процессе работ по сохранению объекта культурного наследия решений и оценку степени их влияния на сохранность подлинных элементов объекта культурного наследия (включая оценку состояния объекта и его облика).

Научный руководитель принимает решение о направлении предложений о необходимости принципиальных изменений проектных решений на рассмотрение КГИОП и заказчика.

Лица, осуществляющие авторский надзор, обязаны своевременно решать вопросы, связанные с необходимостью внесения изменений в проектные решения с дальнейшим оформлением исполнительной документации, корректировкой проектных решений в соответствии с требованиями ГОСТ Р 21.101-2020 «Национальный стандарт Российской Федерации. Система проектной документации для строительства. Основные требования к проектной и рабочей документации» и контролем их исполнения.

При принятии решения о необходимости принципиальных изменений проектной документации, последняя подлежит, в том числе, оценке в рамках государственной историко-культурной экспертизе и представлению для рассмотрения в КГИОП в установленном порядке.

11. Дополнительные требования и условия:

К проведению работ по сохранению объекта культурного наследия (включая проектные работы) допускаются юридические лица и индивидуальные предприниматели, имеющие

лицензию на осуществление деятельности по сохранению объектов культурного наследия (памятников истории и культуры) народов Российской Федерации в соответствии с законодательством Российской Федерации о лицензировании отдельных видов деятельности, в соответствии с постановлением Правительства РФ от 28.01.2022 N 67 «О лицензировании деятельности по сохранению объектов культурного наследия (памятников истории и культуры) народов Российской Федерации и признании утратившими силу некоторых актов Правительства Российской Федерации».

После заключения государственного контракта (договора) - уведомить КГИОП об организации, являющейся разработчиком проектной документации, имеющей лицензию на осуществление деятельности по сохранению объектов культурного наследия (при наличии необходимости).

Работы по консервации и реставрации объектов культурного наследия проводятся физическими лицами, аттестованными федеральным органом охраны объектов культурного наследия в установленном им порядке.

В проведении отдельных видов работ по сохранению объекта культурного наследия могут участвовать добровольцы (волонтеры) в соответствии с постановлением Правительства Российской Федерации от 25.12.2019 № 1828 «Об особенностях участия добровольцев (волонтеров) в работах по сохранению объектов культурного наследия, включенных в единый государственный реестр объектов культурного наследия (памятников истории и культуры) народов Российской Федерации, или выявленных объектов культурного наследия».

Настоящее задание подлежит согласованию собственником или иным законным владельцем объекта культурного наследия (понятие законного владельца объекта культурного наследия установлено пунктом 11 статьи 47.6 Федерального закона № 73-ФЗ).

Один оригинальный экземпляр согласованного задания подлежит предоставлению в КГИОП при направлении заявления о согласовании проектной документации на проведение работ по сохранению объекта культурного наследия (при реставрации; приспособлении для современного использования); при направлении заявления о выдаче разрешения на проведение работ по сохранению объекта культурного наследия (при ремонте, консервации); отдельным письмом до подачи вышеуказанных заявлений для учета КГИОП в работе (письмом в свободной форме).

В случае отсутствия вышеуказанного согласования настоящее задание не подлежит реализации.

Задание подготовлено:

**Ведущий специалист отдела
периферийных районов
Управления по охране и
использованию объектов
культурного наследия КГИОП**

(должность, наименование организации)

**Чиркова Валерия
Александровна**

(Ф.И.О. полностью)

Приложение № 6 к Акту
по результатам государственной историко-культурной экспертизы проектной
документации на проведение работ по сохранению объекта культурного наследия
федерального значения «Дом Советов» по адресу: Санкт-Петербург, Московский
проспект, дом 212, литера А (Московский просп., 212): «Проект ремонта, реставрации и
приспособления для современного использования (в части фасадов) объекта культурного
наследия федерального значения «Дом Советов», расположенного по адресу:
Санкт-Петербург, Московский пр., дом 212, литера А», шифр: 10-А2-2023, разработанной
ООО «НИиПИ Спецреставрация» в 2023 году

Копия охранного обязательства собственника объекта культурного наследия



ПРАВИТЕЛЬСТВО САНКТ-ПЕТЕРБУРГА
КОМИТЕТ ПО ГОСУДАРСТВЕННОМУ КОНТРОЛЮ, ИСПОЛЬЗОВАНИЮ
И ОХРАНЕ ПАМЯТНИКОВ ИСТОРИИ И КУЛЬТУРЫ

РАСПОРЯЖЕНИЕ

12 АВГ 2020

№ 0719-331/20

**Об утверждении охранного обязательства
собственника или иного законного владельца
объекта культурного наследия федерального
значения «Дом Советов», включенного
в единый государственный реестр объектов
культурного наследия (памятников истории
и культуры) народов Российской Федерации**

В соответствии с главой VIII Федерального закона от 25.06.2002 № 73-ФЗ «Об объектах культурного наследия (памятниках истории и культуры) народов Российской Федерации»:

1. Утвердить охранное обязательство собственника или иного законного владельца объекта культурного наследия федерального значения «Дом Советов», расположенного по адресу: Санкт-Петербург, Московский пр., д. 212, лит. А, (далее – объект), согласно приложению к настоящему распоряжению.

2. Начальнику Юридического управления - юрисконсульту КГИОП обеспечить регистрацию распоряжения и его передачу в необходимом числе копий в отдел обработки документированной информации Управления организационного обеспечения, популяризации и государственного учета объектов культурного наследия КГИОП в течение трех рабочих дней со дня его утверждения.

3. Начальнику отдела обработки документированной информации Управления организационного обеспечения, популяризации и государственного учета объектов культурного наследия КГИОП обеспечить направление копии распоряжения собственнику объекта, другим лицам, к обязанностям которых относится его исполнение, а также в орган, уполномоченный на ведение Единого государственного реестра недвижимости в порядке, установленном законодательством Российской Федерации, в течение двенадцати рабочих дней со дня передачи копий согласно пункту 2 распоряжения.

4. Начальнику отдела государственного учета объектов культурного наследия Управления организационного обеспечения, популяризации и государственного учета объектов культурного наследия КГИОП обеспечить направление распоряжения в Министерство культуры Российской Федерации для приобщения к учетному делу объекта.

5. Начальнику отдела координации и контроля Управления организационного обеспечения, популяризации и государственного учета объектов культурного наследия КГИОП обеспечить размещение распоряжения на сайте КГИОП в информационно-телекоммуникационной сети «Интернет» и в локальной компьютерной сети КГИОП.

6. Контроль за выполнением распоряжения остается за заместителем председателя КГИОП - начальником Управления организационного обеспечения, популяризации и государственного учета объектов культурного наследия.

Заместитель председателя КГИОП -
начальник Управления организационного обеспечения,
популяризации и государственного учета
объектов культурного наследия



Г.Р. Аганова

Приложение
к распоряжению КГИОП
от 7 АВГ 2020 № 07 19.331/20

**ОХРАННОЕ ОБЯЗАТЕЛЬСТВО
СОБСТВЕННИКА ИЛИ ИНОГО ЗАКОННОГО ВЛАДЕЛЬЦА**
объекта культурного наследия, включенного в единый государственный реестр объектов
культурного наследия (памятников истории и культуры) народов Российской Федерации
"Дом Советов"
(указать наименование объекта культурного наследия в соответствии с правовым актом о его
принятии на государственную охрану)
регистрационный номер объекта культурного наследия в едином государственном реестре
объектов культурного наследия (памятников истории и культуры)
народов Российской Федерации:

7	8	1	7	1	0	8	5	6	5	1	0	0	0	6
---	---	---	---	---	---	---	---	---	---	---	---	---	---	---

Раздел 1. Данные об объекте культурного наследия, включенном в единый
государственный реестр объектов культурного наследия
(памятников истории и культуры) народов Российской Федерации

(заполняются в случае, предусмотренном п. 5 ст. 47.6 Федерального закона от
25.06.2002 N 73-ФЗ "Об объектах культурного наследия (памятниках истории и культуры)
народов Российской Федерации")

Отметка о наличии или отсутствии паспорта объекта культурного наследия,
включенного в единый государственный реестр объектов культурного наследия (памятников
истории и культуры) народов Российской Федерации, в отношении которого утверждено
охранное обязательство (далее - объект культурного наследия):

имеется отсутствует
(нужное отметить знаком "V")

При наличии паспорта объекта культурного наследия он является неотъемлемой частью
охранного обязательства.

При отсутствии паспорта объекта культурного наследия в охранное обязательство
вносятся следующие сведения:

1. Сведения о наименовании объекта культурного наследия:

2. Сведения о времени возникновения или дате создания объекта культурного наследия,
датах основных изменений (перестроек) данного объекта и (или) датах связанных с ним
исторических событий:

- 2 -

3. Сведения о категории историко-культурного значения объекта культурного наследия:

федерального регионального муниципального значения
(нужное отметить знаком "V")

4. Сведения о виде объекта культурного наследия:

памятник ансамбль
(нужное отметить знаком "V")

5. Номер и дата принятия акта органа государственной власти о включении объекта культурного наследия в единый государственный реестр объектов культурного наследия (памятников истории и культуры) народов Российской Федерации:

6. Сведения о местонахождении объекта культурного наследия (адрес объекта или при его отсутствии описание местоположения объекта):

(Субъект Российской Федерации)

(населенный пункт)

улица д. корп./стр. помещение/квартира

иные сведения:

7. Сведения о границах территории объекта культурного наследия (для объектов археологического наследия прилагается графическое отражение границ на плане земельного участка, в границах которого он располагается):

8. Описание предмета охраны объекта культурного наследия:

9. Фотографическое (иное графическое) изображение объекта (на момент утверждения охранного обязательства):

Прилагается: изображений,
(указать количество)

согласно приложению № к настоящему охранному обязательству.

10. Сведения о наличии зон охраны данного объекта культурного наследия с указанием номера и даты принятия органом государственной власти акта об утверждении указанных зон либо информация о расположении данного объекта культурного наследия/земельного участка, в границах которого располагается объект археологического наследия, в границах зон охраны другого объекта культурного наследия:

--

11. Сведения о требованиях к осуществлению деятельности в границах территории объекта культурного наследия, включенного в единый государственный реестр объектов культурного наследия (памятников истории и культуры) народов Российской Федерации, об особом режиме использования земельного участка, в границах которого располагается объект археологического наследия, установленных статьей 5.1 Федерального закона от 25.06.2002 N 73-ФЗ "Об объектах культурного наследия (памятниках истории и культуры) народов Российской Федерации" (далее - Закон 73-ФЗ):

1) на территории памятника или ансамбля запрещаются строительство объектов капитального строительства и увеличение объемно-пространственных характеристик на территории памятника или ансамбля объектов капитального строительства; проведение земляных, строительных, мелиоративных и иных работ, за исключением работ по сохранению объекта культурного наследия или его отдельных элементов, сохранению историко-градостроительной или природной среды объекта культурного наследия;

2) на территории памятника, ансамбля разрешается ведение хозяйственной деятельности, не противоречащей требованиям обеспечения сохранности объекта культурного наследия и позволяющей обеспечить функционирование объекта культурного наследия в современных условиях;

3) в случае нахождения памятника или ансамбля на территории достопримечательного места подлежат также выполнению требования и ограничения, установленные в соответствии со статьей 5.1 Закона 73-ФЗ, для осуществления хозяйственной деятельности на территории достопримечательного места;

4) особый режим использования земельного участка, в границах которого располагается объект археологического наследия, предусматривает возможность проведения археологических полевых работ в порядке, установленном Законом 73-ФЗ, земляных, строительных, мелиоративных, хозяйственных работ, указанных в статье 30 Закона 73-ФЗ работ по использованию лесов и иных работ при условии обеспечения сохранности объекта археологического наследия, а также обеспечения доступа граждан к указанному объекту.

12. Иные сведения, предусмотренные Законом 73-ФЗ:

<p>Действие охранного обязательства прекращается со дня принятия Правительством Российской Федерации решения об исключении объекта культурного наследия из реестра.</p>

<p>Сведения о местонахождении объекта культурного наследия (адрес объекта или при его отсутствии описание местоположения объекта):</p>
--

Санкт-Петербург, Московский проспект, дом 212, литера А - согласно выписке из Единого государственного реестра недвижимости об объекте недвижимости от 10.11.2019 № 99/2019/294264989

Московский просп., 212 - согласно постановлению Правительства РФ от 10.07.2001 № 527
 Санкт-Петербург, Московский просп., 212 - согласно приказу Минкультуры России от 15.05.2017 № 92809-р

Раздел 2. Требования к сохранению объекта культурного наследия
(заполняется в соответствии со статьей 47.2 Закона 73-ФЗ)

13. Требования к сохранению объекта культурного наследия, включенного в единый государственный реестр объектов культурного наследия (памятников истории и культуры) народов Российской Федерации, предусматривают консервацию, ремонт, реставрацию объекта культурного наследия, приспособление объекта культурного наследия для современного использования либо сочетание указанных мер.

Состав (перечень) и сроки (периодичность) проведения работ по сохранению объекта культурного наследия, в отношении которого утверждено охранное обязательство, определяются соответствующим органом охраны объектов культурного наследия:

Комитет по государственному контролю, использованию и охране памятников истории и культуры Санкт-Петербурга (далее - КГИОП)

(указать наименование органа охраны объектов культурного наследия, утвердившего охранные обязательства)

на основании акта технического состояния объекта культурного наследия, составленного в порядке, установленном пунктом 2 статьи 47.2 Закона 73-ФЗ.

14. Лицо (лица), указанное (указанные) в пункте 11 статьи 47.6 Закона 73-ФЗ, обязано (обязаны) обеспечить финансирование и организацию проведения научно-исследовательских, изыскательских, проектных работ, консервации, ремонта, реставрации и иных работ, направленных на обеспечение физической сохранности объекта культурного наследия и сохранение предмета охраны объекта культурного наследия, в порядке, установленном Законом 73-ФЗ.

В случае обнаружения при проведении работ по сохранению объекта культурного наследия объектов, обладающих признаками объекта культурного наследия, в том числе объектов археологического наследия, собственник или иной законный владелец обязан незамедлительно приостановить работы и направить в течение трех рабочих дней со дня их обнаружения заявление в письменной форме об указанных объектах в региональный орган охраны объектов культурного наследия:

КГИОП

(указать наименование соответствующего регионального органа охраны объектов культурного наследия. В случае если охранные обязательства утверждены не данным органом охраны, указать его полное наименование и почтовый адрес)

Дальнейшее взаимодействие с региональным органом охраны объектов культурного наследия собственник или иной законный владелец объекта культурного наследия обязан осуществлять в порядке, установленном статьей 36 Закона 73-ФЗ.

15. Работы по сохранению объекта культурного наследия должны организовываться собственником или иным законным владельцем объекта культурного наследия в соответствии с порядком, предусмотренным статьей 45 Закона 73-ФЗ.

16. Собственник (иной законный владелец) земельного участка, в границах которого расположен объект археологического наследия, обязан:

обеспечивать неизменность внешнего облика;

сохранять целостность, структуру объекта археологического наследия;

организовывать и финансировать спасательные археологические полевые работы на данном объекте археологического наследия в случае, предусмотренном статьей 40, и в порядке, установленном статьей 45.1 Закона 73-ФЗ.

Раздел 3. Требования к содержанию объекта культурного наследия
(заполняется в соответствии со статьей 47.3 Закона 73-ФЗ)

17. При содержании и использовании объекта культурного наследия, включенного в единый государственный реестр объектов культурного наследия (памятников истории и культуры) народов Российской Федерации, в целях поддержания в надлежащем техническом состоянии без ухудшения физического состояния и (или) изменения предмета охраны данного объекта культурного наследия лица, указанные в пункте 11 статьи 47.6 Закона 73-ФЗ, обязаны:

1) осуществлять расходы на содержание объекта культурного наследия и поддержание его в надлежащем техническом, санитарном и противопожарном состоянии;

2) не проводить работы, изменяющие предмет охраны объекта культурного наследия либо ухудшающие условия, необходимые для сохранности объекта культурного наследия;

3) не проводить работы, изменяющие облик, объемно-планировочные и конструктивные решения и структуры, интерьер объекта культурного наследия в случае, если предмет охраны объекта культурного наследия не определен;

4) соблюдать установленные статьей 5.1 Закона 73-ФЗ требования к осуществлению деятельности в границах территории объекта культурного наследия, особый режим использования земельного участка, водного объекта или его части, в границах которых располагается объект археологического наследия;

5) не использовать объект культурного наследия (за исключением оборудованных с учетом требований противопожарной безопасности объектов культурного наследия, предназначенных либо предназначавшихся для осуществления и (или) обеспечения указанных ниже видов хозяйственной деятельности, и помещений для хранения предметов религиозного назначения, включая свечи и лампадное масло):

под склады и объекты производства взрывчатых и огнеопасных материалов, предметов и веществ, загрязняющих интерьер объекта культурного наследия, его фасад, территорию и водные объекты и (или) имеющих вредные парогазообразные и иные выделения;

под объекты производства, имеющие оборудование, оказывающее динамическое и вибрационное воздействие на конструкции объекта культурного наследия, независимо от мощности данного оборудования;

под объекты производства и лаборатории, связанные с неблагоприятным для объекта культурного наследия температурно-влажностным режимом и применением химически активных веществ;

6) незамедлительно извещать:

КГИОП

(указать наименование органа охраны объектов культурного наследия, утвердившего охранное обязательство)

обо всех известных ему повреждениях, авариях или об иных обстоятельствах, причинивших вред объекту культурного наследия, включая объект археологического наследия, земельному участку в границах территории объекта культурного наследия или угрожающих причинением такого вреда, и безотлагательно принимать меры по предотвращению дальнейшего разрушения, в том числе проводить противоаварийные работы в порядке, установленном для проведения работ по сохранению объекта культурного наследия;

7) не допускать ухудшения состояния территории объекта культурного наследия, включенного в единый государственный реестр объектов культурного наследия (памятников истории и культуры) народов Российской Федерации, поддерживать территорию объекта культурного наследия в благоустроенном состоянии.

18. Собственник жилого помещения, являющегося объектом культурного наследия или частью такого объекта, обязан выполнять требования к сохранению объекта культурного

наследия в части, предусматривающей обеспечение поддержания объекта культурного наследия или части объекта культурного наследия в надлежащем техническом состоянии без ухудшения физического состояния и изменения предмета охраны объекта культурного наследия.

19. В случае обнаружения при проведении работ на земельном участке в границах территории объекта культурного наследия объектов, либо на земельном участке, в границах которого располагается объект археологического наследия, объектов, обладающих признаками объекта культурного наследия, лица, указанные в пункте 11 статьи 47.6 Закона 73-ФЗ, осуществляют действия, предусмотренные подпунктом 2 пункта 3 статьи 47.2 Закона 73-ФЗ.

20. В случае если содержание или использование объекта культурного наследия, включенного в единый государственный реестр объектов культурного наследия (памятников истории и культуры) народов Российской Федерации, а также земельного участка, в границах которого располагается объект археологического наследия, может привести к ухудшению состояния данного объекта культурного наследия и (или) предмета охраны данного объекта культурного наследия, в предписании, направляемом

КГИОП

(указать наименование органа охраны объектов культурного наследия, утвердившего охранное обязательство)

собственнику или иному законному владельцу объекта культурного наследия, устанавливаются следующие требования:

1) к видам хозяйственной деятельности с использованием объекта культурного наследия, включенного в реестр, земельного участка, в границах которого располагается объект археологического наследия, либо к видам хозяйственной деятельности, оказывающим воздействие на указанные объекты, в том числе ограничение хозяйственной деятельности;

2) к использованию объекта культурного наследия, включенного в реестр, земельного участка, в границах которого располагается объект археологического наследия, при осуществлении хозяйственной деятельности, предусматривающие в том числе ограничение технических и иных параметров воздействия на объект культурного наследия;

3) к благоустройству в границах территории объекта культурного наследия, включенного в реестр, земельного участка, в границах которого располагается объект археологического наследия.

Раздел 4. Требования к обеспечению доступа граждан
Российской Федерации, иностранных граждан и лиц без гражданства
к объекту культурного наследия, включенному в реестр
(заполняется в соответствии со статьей 47.4 Закона 73-ФЗ)

21. Условия доступа к объекту культурного наследия, включенному в реестр (периодичность, длительность и иные характеристики доступа), устанавливаются соответствующим органом охраны объектов культурного наследия, определенным пунктом 7 статьи 47.6 Закона 73-ФЗ, с учетом мнения собственника или иного законного владельца такого объекта, а также с учетом вида объекта культурного наследия, включенного в реестр, категории его историко-культурного значения, предмета охраны, физического состояния объекта культурного наследия, требований к его сохранению, характера современного использования данного объекта культурного наследия, включенного в реестр.

Условия доступа к объектам культурного наследия, включенным в реестр, используемым в качестве жилых помещений, а также к объектам культурного наследия религиозного назначения, включенным в реестр, устанавливаются соответствующим органом охраны объектов культурного наследия по согласованию с собственниками или иными законными владельцами этих объектов культурного наследия.

При определении условий доступа к памятникам или ансамблям религиозного назначения учитываются требования к внешнему виду и поведению лиц, находящихся в границах территорий указанных объектов культурного наследия религиозного назначения, соответствующие внутренним установлениям религиозной организации, если такие установления не противоречат законодательству Российской Федерации.

В случае, если интерьер объекта культурного наследия не относится к предмету охраны объекта культурного наследия, требование к обеспечению доступа во внутренние помещения объекта культурного наследия, включенного в реестр, не может быть установлено.

Условия доступа к объектам культурного наследия, расположенным на территории Российской Федерации и предоставленным в соответствии с международными договорами Российской Федерации дипломатическим представительствам и консульским учреждениям иностранных государств в Российской Федерации, международным организациям, а также к объектам культурного наследия, находящимся в собственности иностранных государств и международных организаций, устанавливаются в соответствии с международными договорами Российской Федерации.

Физические и юридические лица, проводящие археологические полевые работы, имеют право доступа к объектам археологического наследия, археологические полевые работы на которых предусмотрены разрешением (открытым листом) на проведение археологических полевых работ. Физическим и юридическим лицам, проводящим археологические полевые работы, в целях проведения указанных работ собственниками и (или) пользователями земельных участков, в границах которых расположены объекты археологического наследия, должен быть обеспечен доступ к земельным участкам, участкам водных объектов, участкам лесного фонда, на территорию, определенную разрешением (открытым листом) на проведение археологических полевых работ.

Обеспечить доступ гражданам Российской Федерации, иностранным гражданам и лицам без гражданства во внутренние помещения объекта культурного наследия и к объекту культурного наследия в соответствии с внутренним распорядком, установленным собственником или иным законным владельцем объекта культурного наследия.

Раздел 5. Требования к размещению наружной рекламы на объектах культурного наследия, их территориях (заполняется в случаях, определенных подпунктом 4 пункта 2 статьи 47.6 Закона 73-ФЗ)

22. Требования к размещению наружной рекламы:

Не допускается распространение наружной рекламы на объектах культурного наследия, включенных в единый государственный реестр объектов культурного наследия (памятников истории и культуры) народов Российской Федерации, а также на их территориях, за исключением достопримечательных мест.

Запрет или ограничение распространения наружной рекламы на объектах культурного наследия, находящихся в границах достопримечательного места и включенных в единый государственный реестр объектов культурного наследия (памятников истории и культуры) народов Российской Федерации, а также требования к ее распространению устанавливаются соответствующим органом охраны объектов культурного наследия, определенным пунктом 7 статьи 47.6 Закона 73-ФЗ, и вносятся в правила землепользования и застройки, разработанные в соответствии с Градостроительным кодексом Российской Федерации.

Указанные требования не применяются в отношении распространения на объектах культурного наследия, их территориях наружной рекламы, содержащей исключительно информацию о проведении на объектах культурного наследия, их территориях театрально-зрелищных, культурно-просветительных и зрелищно-развлекательных мероприятий или исключительно информацию об указанных мероприятиях с одновременным упоминанием об определенном лице как о спонсоре конкретного мероприятия при условии, если такому упоминанию отведено не более чем десять процентов рекламной площади (пространства). В таком случае актом соответствующего органа охраны объектов культурного наследия

устанавливаются требования к размещению наружной рекламы на данном объекте культурного наследия (либо его территории), включая место (места) ее возможного размещения, требования к внешнему виду, цветовым решениям, способам крепления.

Раздел 6. Иные обязанности лица (лиц), указанного (указанных) в пункте 11 статьи 47.6 Федерального закона от 25.06.2002 N 73-ФЗ "Об объектах культурного наследия (памятниках истории и культуры) народов Российской Федерации"

23. Для лица (лиц), указанного (указанных) в пункте 11 статьи 47.6 Закона 73-ФЗ, устанавливаются обязанности:

1) по финансированию мероприятий, обеспечивающих выполнение требований в отношении объекта культурного наследия, включенного в реестр, установленных статьями 47.2 - 47.4 Закона 73-ФЗ;

2) по соблюдению требований к осуществлению деятельности в границах территории объекта культурного наследия, включенного в реестр, либо особого режима использования земельного участка, в границах которого располагается объект археологического наследия, установленных статьей 5.1 Закона 73-ФЗ.

24. Собственник, иной законный владелец, пользователи объекта культурного наследия, земельного участка, в границах которого располагается объект археологического наследия (в случае, указанном в пункте 11 статьи 47.6 Закона 73-ФЗ), а также все лица, привлеченные ими к проведению работ по сохранению (содержанию) объекта культурного наследия, обязаны соблюдать требования, запреты и ограничения, установленные законодательством об охране объектов культурного наследия.

25. Дополнительные требования в отношении объекта культурного наследия:

1) Выполнить работы по сохранению объекта культурного наследия, определенные КГИОП на основании акта технического состояния объекта культурного наследия, составленного в порядке, установленном пунктом 2 статьи 47.2 Закона 73-ФЗ:

№ п/п	Наименование работ	Сроки выполнения	Примечание
1	Выполнить работы по сохранению объекта культурного наследия в порядке и сроки, установленные судебным актом Арбитражного суда города Санкт-Петербурга и Ленинградской области		

2) Выполнить следующие мероприятия по установке информационных надписей и обозначений на объекте культурного наследия:

№ п/п	Наименование мероприятий	Сроки выполнения	Примечание
1	В установленном порядке обеспечить установку на объекте культурного наследия информационных надписей и обозначений.	В течение 36 месяцев со дня утверждения охранного обязательства актом КГИОП	

3) Осуществлять размещение дополнительного оборудования и дополнительных элементов, переоборудование и переустройство на объекте культурного наследия, его территории, в соответствии с порядком, установленным законодательством Российской Федерации и Санкт-Петербурга, предусматривающим получение согласования с КГИОП.

4) Не допускать уничтожения или повреждения объекта культурного наследия, а также действий, создающих угрозу уничтожения, повреждения объекта культурного наследия или причинения ему иного вреда.

5) Обеспечивать условия, препятствующие уничтожению, повреждению объекта

культурного наследия или его территории со стороны третьих лиц, не являющихся собственником (законным владельцем) объекта культурного наследия или его части.

6) Проводить обследование технического состояния объекта культурного наследия и территории не реже одного раза в пять лет.

Выводы и рекомендации обследований представлять в КГИОП на согласование.

7) Исполнять требования предписаний КГИОП об устранении нарушений законодательства в области сохранения и использования объекта культурного наследия и обеспечении сохранности объекта культурного наследия в установленные в них сроки.

8) Безвозмездно предоставлять должностным лицам КГИОП информацию и документы по вопросам охраны объекта культурного наследия (в том числе, касающуюся вопросов обеспечения сохранности и содержания объекта культурного наследия и его территории).

9) Обеспечить условия соответствия объекта культурного наследия требованиям пожарной безопасности в соответствии с действующим законодательством исходя из требований по сохранению облика, интерьера и предмета охраны объекта культурного наследия, в том числе при необходимости обеспечить разработку специальных технических условий, отражающих специфику обеспечения их пожарной безопасности и содержащих комплекс необходимых инженерно-технических и организационных мероприятий по обеспечению пожарной безопасности.

10) Собственник (иной законный владелец) объекта культурного наследия обязан беспрепятственно по предъявлению служебного удостоверения и копии приказа (распоряжения) руководителя (заместителя руководителя) КГИОП о назначении проверки, либо задания КГИОП обеспечивать доступ должностных лиц КГИОП, уполномоченных на осуществление государственного надзора за состоянием, содержанием, сохранением, использованием, популяризацией и государственной охраной объектов культурного наследия к объекту культурного наследия, для посещения и обследования используемых указанными лицами при осуществлении хозяйственной и иной деятельности территории, зданий, производственных, хозяйственных и иных нежилых помещений, строений, сооружений, являющихся объектами культурного наследия либо находящиеся в зонах охраны таких объектов, земельных участков, на которых такие объекты расположены либо которые находятся в зонах охраны таких объектов, а с согласия собственников жилые помещения, являющиеся объектами культурного наследия, в целях проведения исследований, испытаний, измерений, расследований, экспертизы и других мероприятий по контролю.

11) Направлять в КГИОП, ежегодно в срок не позднее 1 июля года, следующего за отчетным, уведомление о выполнении требований охранного обязательства.

12) Учреждениям и организациям, предоставляющим услуги населению, выполнять в соответствии с законодательством Российской Федерации требования по обеспечению доступа к объекту культурного наследия инвалидов, которые включают, в том числе, следующие условия доступности объектов культурного наследия для инвалидов:

1. обеспечение возможности самостоятельного передвижения по территории объекта культурного наследия, обеспечение возможности входа и выхода из объекта культурного наследия, в том числе с использованием кресел-колясок, специальных подъемных устройств, возможности кратковременного отдыха в сидячем положении при нахождении на объекте культурного наследия, а также надлежащее размещение оборудования и носителей информации, используемых для обеспечения доступности объектов для инвалидов с учетом ограничений их жизнедеятельности;
2. дублирование текстовых сообщений голосовыми сообщениями, оснащение объекта культурного наследия знаками, выполненными рельефно-точечным шрифтом Брайля;
3. сопровождение инвалидов, имеющих стойкие расстройства функции зрения и самостоятельного передвижения;
4. обеспечение условий для ознакомления с надписями, знаками и иной текстовой и графической информацией, допуск тифлосурдопереводчика;
5. допуск собаки-проводника при наличии документа, подтверждающего специальное

обучение собаки-проводника, выдаваемого в установленном порядке;

6. дублирование голосовой информации текстовой информацией, надписями и (или) световыми сигналами, допуск сурдопереводчика;

7. оказание помощи инвалидам в преодолении барьеров, мешающих ознакомлению с объектами культурного наследия (памятниками истории и культуры) народов Российской Федерации наравне с другими лицами.

Объем и содержание мер, обеспечивающих доступность для инвалидов объектов культурного наследия, определяется собственником (пользователем) объекта культурного наследия с учетом установленного порядка.

В целях обеспечения сохранности объекта культурного наследия в его исторической среде нормы установленного порядка применяются с учетом требований по сохранению объекта культурного наследия, предусмотренных Законом 73-ФЗ.

В случаях, когда обеспечение доступности для инвалидов объекта культурного наследия невозможно или может препятствовать соблюдению требований, обеспечивающих состояние сохранности и сохранение объекта культурного наследия, привести к изменению его особенностей, составляющих предмет охраны, собственником (пользователем) объекта культурного наследия предусматривается доступность объекта культурного наследия в дистанционном режиме посредством создания и развития в информационно-телекоммуникационной сети «Интернет» интернет-ресурса об объекте культурного наследия и обеспечения доступа к нему инвалидов, в том числе создание и адаптация интернет-ресурса для слабовидящих.

Приложение:

1. Паспорт объекта культурного наследия федерального значения "Дом Советов" от 25.02.2020
2. План границ территории объекта культурного наследия федерального значения "Дом Советов", утвержденный КГИОП от 06.07.2005
3. Предмет охраны объекта культурного наследия федерального значения "Дом Советов", утвержденный распоряжением КГИОП от 29.01.2020 № 24-р
4. Фотографическое изображение объекта культурного наследия федерального значения "Дом Советов" на момент утверждения охранного обязательства

Утверждено
приказом Министерства культуры
Российской Федерации
от 2 июля 2015 г. № 1906

Экземпляр № 1

781710856510006

Регистрационный номер объекта культурного
наследия в едином государственном реестре
объектов культурного наследия (памятников
истории и культуры) народов Российской Федерации

ПАСПОРТ ОБЪЕКТА КУЛЬТУРНОГО НАСЛЕДИЯ

Фотографическое изображение объекта культурного наследия,
за исключением отдельных объектов археологического наследия,
фотографическое изображение которых вносится на основании решения
соответствующего органа охраны объектов культурного наследия



12.03.2017

Дата съемки (число, месяц, год)

1. Сведения о наименовании объекта культурного наследия

Дом Советов

2. Сведения о времени возникновения или дате создания объекта культурного наследия, датах основных изменений (перестроек) данного объекта и (или) датах связанных с ним исторических событий

1936-1941 гг.

3. Сведения о категории историко-культурного значения объекта культурного наследия

Федерального значения	Регионального значения	Местного (муниципального значения)
+		

4. Сведения о виде объекта культурного наследия

Памятник	Ансамбль	Достопримечательное место
+		

5. Номер и дата принятия органом государственной власти решения о включении объекта культурного наследия в единый государственный реестр объектов культурного наследия (памятников истории и культуры) народов Российской Федерации

- | |
|--|
| <ul style="list-style-type: none"> • постановление Правительства Российской Федерации «О перечне объектов исторического и культурного наследия федерального (общероссийского) значения, находящихся в г. Санкт-Петербурге» № 527 от 10.07.2001 г. |
|--|

6. Сведения о местонахождении объекта культурного наследия (адрес объекта или при его отсутствии описание местоположения объекта)

Санкт-Петербург, Московский просп., 212

7. Сведения о границах территории объекта культурного наследия, включенного в единый государственный реестр объектов культурного наследия (памятников истории и культуры) народов Российской Федерации

- | |
|---|
| <ul style="list-style-type: none"> • план границ территории от 05.07.2005 г. |
|---|

8. Описание предмета охраны объекта культурного наследия

1. Объемно-пространственное и планировочное решение территории: градостроительная роль здания в качестве доминанты Московской площади и окружающей застройки; визуальные связи здания с Московским проспектом, створом Ленинского проспекта и улицей Типанова; насыпной стереобат прямоугольный в плане с одернованными откосами и с 5-ю врезными гранитными одномаршевыми лестницами по сторонам; посадки сирени вдоль лицевого (западного) фасада; сохранившиеся элементы исторической регулярной планировки внутреннего центрального двора с газонами, посадками деревьев, пересекающимися дорожками и круглой площадкой в месте их пересечения – конфигурация. 2. Объемно-пространственное решение: объемно-пространственное решение в границах наружных капитальных конструкций; исторические объемно-пространственная композиция, местоположение и конфигурация сложного в плане здания, симметричного относительно центральной оси; габариты и конфигурация основных объемов здания с тремя внутренними дворами, включая: центральный 8-этажный прямоугольный в плане ризалит западного фасада, 5-этажные прямоугольные в плане ризалиты, фланкирующие западный и восточный фасады, 5-6-этажная полуротонда в восточной части здания, 5-этажные северный и южный торцевые объемы здания, акцентированные прямоугольными в плане ризалитами с лицевой стороны и ризалитами лестничных клеток со стороны внутренних дворов, две одиннадцатизэтажные башни; исторические высотные отметки, габариты, конфигурация сложной крыши, включая конструкции исторических световых фонарей над полуротондой; местоположение, исторические габариты воротных проездов. 3. Конструктивная система: исторические наружные капитальные стены; внутренние капитальные стены – местоположение, материал (кирпич); конструкция полуциркульного в плане зала – железобетонные консольные балки в фундаменте; двухуровневое перекрытие полуциркульного зала, включая световые фонари (полуциркульный в центре и трапециевидные, расположенные радиально) – конструкция (металлические радиальные фермы), отметки, габариты; местоположение исторических лестниц, в том числе: главная лестница западного корпуса – конструкция, конфигурация (с 1-го на 2-й этаж - распашная широкая трехметровая лестница с двумя фланкирующими маршами, со 2-го по 8-й этаж – две боковые трехмаршевые лестницы (Л-4, Л-5)), материал покрытия площадок и ступеней (с 1-го на 2-й этаж – мраморные плиты, со 2-го на 8-й этаж – бетон с мраморной крошкой); парапетное ограждение (конфигурация, материал, профиль балясин), рисунок лепной отделки нижних поверхностей маршей и потолков перекрытий («бусы», «ионик», кессоны, розетки, филенки); лестницы вестибюлей северного и южного корпусов – конструкция, конфигурация (один широкий лестничный марш и два боковых марша на 2-й этаж), форма ступеней, материал облицовки ступеней (мрамор); две распашные многомаршевые с промежуточными площадками лестницы южного и северного корпусов (Л-2, Л-7) – конструкция (по металлическим косоурам), балюстрада ограждения (профиль, исторический вид материала), материал покрытия ступеней (бетон с мраморной крошкой), покрытие площадок (террасцо, геометрический рисунок), рисунок лепной отделки нижних поверхностей маршей и потолков перекрытий («бусы», «ионик», кессоны, розетки, филенки); лестницы (Л-1, Л-8, Л-9, Л-10, Л-11, Л-12, Л-17, Л-22) – конструкция (по металлическим косоурам), конфигурация (трехмаршевые), материал покрытия ступеней и площадок, ограждение (материал, конфигурация, рисунок), оформление нижних поверхностей маршей и потолков перекрытий; лестницы восточного корпуса, расположенные по окружности (Л-18, Л-19, Л-20, Л-21)* - конструкция (по металлическим косоурам), конфигурация, материал и рисунок покрытия площадок, балюстрадное ограждение - материал (дерево) профиль балясин, оформление нижних поверхностей маршей и потолков перекрытий; *частично перестроены; габариты, местоположение (вестибюли первого этажа северного и южного корпусов) опор круглого и квадратного сечения, завершенных капителями с поясом листьев лотоса; колонны, парные колонны - местоположение (проемы на лестничные клетки, вестибюли), конфигурация, габариты; 4. Объемно-планировочное решение: историческое объемно-планировочное решение помещений с архитектурно-художественной отделкой, указанных в п. 6. 5. Архитектурно-художественное решение фасадов: историческая архитектурно-декоративная композиция фасадов в приемах «советского неоклассицизма»; материал облицовки цоколя по внешним фасадам – полированный гранит; материал и характер отделки фасадов – терразитовая фактурная штукатурка, разделанная рустом (квадровым рустом и рустом алмазной грани); аттик – конфигурация, габариты, высотные отметки; оконные и дверные проемы – местоположение, габариты, конфигурация (прямоугольная), исторические рисунок расстекловки и цвет заполнения; историческое цветовое решение фасадов; рисунок и габариты всех профилей фасадов и декоративных элементов. Главный (западный) фасад: центральный

ризалит на всю высоту оформлен четырнадцатиколонным портиком гигантского ордера - трехчетвертные колонны на гранитных базах, поддерживающие скульптурный фриз «Оборона, труд и отдых в СССР»* (скульптор Н.В. Томский), профилированный карниз; *надпись в центральной части фриза, выполненная рельефными литерами «СССР есть СОЦИАЛИСТИЧЕСКОЕ ГОСУДАРСТВО РАБОЧИХ и КРЕСТЬЯН» - утрачена; скульптурная композиция в виде герба (скульптор И.В. Крестовский) – местоположение, габариты, материал, конструкция; трехчастный портал главного входа – габариты, конфигурация, материал облицовки (полированный гранит), профиль, 3 барельефные гипсовые композиции, габариты, исторический материал, рисунок заполнений (дерево, стекло) прямоугольных проемов; ризалиты, фланкирующие главный фасад, акцентированные 6-тью трехчетвертными расположенными попарно колоннами на гранитных базах, с врезанными в цоколь крыльцами с лестницами на три ската в 5 ступеней (материал – гранит); прямоугольные дверные проемы, расположенные в ризалитах, -конфигурация, габариты, исторический материал заполнений (дерево), профиль и материал портала (полированный гранит); рустованные лопатки – местоположение (в междуоконном пространстве на высоту 2-5-го этажей); элементы оформления оконных проемов, расположенных в неглубоких прямоугольных нишах: гранитный подоконник, в том числе на гранитных кронштейнах - в уровне цокольного этажа, фальшбалконы, русты в подоконных пространствах, зеркала в прямоугольных филенках в подоконных пространствах, замковые камни, в том числе веерные; балконы в уровне 2-го этажа – глухой рустованный парапет, профиль балконной плиты. Северный и южный лицевые фасады: 5-осевой ризалит, акцентированный 6-колонным портиком (трехчетвертные колонны на гранитных базах); рустованный фриз; профиль венчающего карниза; элементы оформления оконных проемов, расположенных в неглубоких прямоугольных нишах: гранитные подоконники (в уровне 1-го этажа), русты в подоконных пространствах, зеркала в подоконных пространствах (конфигурация), замковые камни, в том числе профилированные; исторические рисунок, вид материала и цвет оконных заполнений; крыльца на 5 ступеней (материал – гранит); дверные проемы – конфигурация (прямоугольная), габариты; профиль и материал (полированный гранит) порталов, исторический материал и цвет заполнений дверных проемов (дерево, стекло). Восточный фасад: оформление ризалитов рустованными пилястрами на высоту 1-5-го этажей; габариты лоджий с парными рустованными колоннами в криволинейной части; аттик криволинейной части, раскрепованный в осях лестничных пилонов, - габариты, высотные отметки, оформление зеркалами прямоугольной конфигурации в обрамлении профилированных филенок, звездами, полуциркульными в плане нишами прямоугольной конфигурации, обрамленными наличником; балконы – местоположение, балюстрада ограждения на глухих тумбах, профиль балконной плиты; стилизованные консоли; прямоугольные ниши полуциркульные в плане, обрамленные профилированным наличником; гладкие зеркала, обведенные профилем с изломом в верхних углах; оформление лоджий - плафоны с профилированными кессонами с розетками, стилизованный портик, образованный парными рустованными пилястрами с капителями, оформленными стилизованными листьями лотоса, и прямым профилированным сандриком, рельефные композиции между 1-м и 2-м этажами, круглые профилированные розетки в междуоконных пространствах в уровне 3-го этажа; оформление воротных проемов – профилированные кессоны, накладные прямоугольные филенки. Дворовые фасады в северном и южном внутренних дворах: материал, характер и цветовое решение отделки фасадной поверхности (фактурная штукатурка), обработанной рустом; рустованные лопатки в междуоконном пространстве на высоту 2-5-го этажей; оконные проемы – историческое местоположение, габариты, рисунок расстекловки и материал заполнений, оформление (профилированные подоконные карнизы, полубалюстрада в подоконном пространстве 3-го этажа); профиль междуэтажных тяг и венчающих карнизов; прямоугольные ниши полуциркульные в плане, обрамленные профилированным наличником; гладкие зеркала, обведенные прямоугольными профилированными тягами с изломами в верхних углах и с изломами в нижних углах; прямоугольные неглубокие ниши, оформленные стилизованными портиками – местоположение, габариты, конфигурация; стилизованные консоли, накладные квадратные филенки, круглые профилированные розетки. Дворовые фасады центральной внутренней двора: исторические материал, характер и цветовое решение отделки фасадной поверхности, обработанной рустом; местоположение, габариты вертикальных и горизонтальных членений; трехчетвертные колонны гигантского ордера аттик, раскрепованный в осях сдвоенных колонн; прямоугольные ниши полуциркульные в плане, с веерной расшивкой швов и замковым камнем; неглубокие прямоугольные ниши с веерной расшивкой швов и замковым камнем; стилизованный перспективный портал – габариты, конфигурация (прямоугольная), профиль наличника, исторические материал, рисунок расстекловки витражного заполнения; балконы – местоположение, балюстрада ограждения на глухих тумбах, профиль балконной плиты; оконные проемы – историческое местоположение,

габариты, рисунок расстекловки и материал заполнений, оформление (всерная расшивка швов в надоконном пространстве, профилированные подоконные карнизы, замковые камни); гладкие зеркала, обведенные прямоугольными профилированными тягами с изломами в верхних углах; профиль междуэтажных тяг и венчающих карнизов; оформление плафонов воротных проемов кессонами. 6. Декоративно-художественная отделка интерьеров: существующие в здании исторические дверные заполнения – конфигурация, рисунок, вид материала (дерево, стекло); существующие в здании исторические радиаторные решетки – габариты, конфигурация, вид материала, рисунок; существующие исторические вентиляционные решетки – материал, рисунок; существующее историческое покрытие полов – террацо, крупнокусковое террацо, полихромное террацо с геометрическим рисунком, мраморная плитка; парадный вестибюль главного входа западного корпуса: трехнефный двухсветный вестибюль, оформленный в приемах «сталинского неоклассицизма» с широкой лестницей: материал облицовки ступеней трехмаршевой лестницы – мрамор; опоры, состоящие из 4-х каннелированных колонн каждая (по 2 круглого и 2 квадратного сечения) с облицовкой из искусственного мрамора, на мраморных цоколях, бронзовых базах – габариты, конфигурация, материал; витражное остекление западной стены – конфигурация, габариты, рисунок расстекловки; балюстрада парапетного ограждения галерей – габариты, конфигурация, материал; оштукатуренные пилоны квадратного сечения, с вынутыми углами, стилизованными капителями – конфигурация, габариты, лепной декор; покрытие пола – материал (мрамор, террацо), рисунок; кессонированный потолок центрального нефа с розетками (профиль, орнамент кессонов), в обрамлении профилированного карниза с поясами, в том числе с модульными порезками; оформление потолка боковых нефов – конфигурация, профиль кессонов, орнамент порезок; 12 люстр в форме груши, двухъярусные, с металлическим ободом, декорированном розетками, к которому крепятся хрустальные (?) пронизи, замыкающиеся металлической розеткой. Вестибюль 1-го этажа северного и южного корпусов: оформление потолка - кессоны в обрамлении филенок и поясов с порезками; габариты, конфигурация, местоположение сдвоенных колонн круглого и квадратного сечения, облицованных искусственным мрамором (облицовка - только для вестибюля южного корпуса); пол облицованный мрамором – материал, рисунок (в центральной части южного и северного вестибюлей облицовка мрамором утрачена). Лестницы северного и южного корпусов: балюстрада парапетного ограждения маршей – габариты, профиль балясин; лепная отделка потолков* лестничных площадок, холлов и нижних поверхностей маршей лестниц с использованием кессонов, гладкотянутых профилей с порезками «бусы», «листки»; *оформление потолка лестничной клетки южного корпуса утрачено; исторический материал отделки опор в холлах лестничных площадок со 2-го по 5-й этажи (искусственный мрамор – утрачен). Помещение 2-го этажа в южном корпусе (№2020): пилястры, парные пилястры, искусственного мрамора, завершенные стилизованными капителями, – местоположение, габариты, конфигурация; оформление дверного проема – конфигурация (пояс из иоников); 4 барельефные композиции; декоративные вентиляционные решетки – местоположение, конфигурация; оформление потолка – профилированный карниз, с поясом иоников, расположенные по периметру кессоны (габариты, конфигурация, профиль, орнамент поясов). Помещение 2-го этажа в южном корпусе: пилястры искусственного мрамора, завершенные стилизованными капителями, – местоположение, габариты, конфигурация; декоративные вентиляционные решетки – местоположение, конфигурация; конфигурация и оформление потолка – гладкий фриз, профилированный карниз с модульной порезкой, поясом иоников (профиль, орнамент поясов). Помещение 3-го этажа в северном корпусе №3060*: *в настоящее время в помещении возведены перегородки, потолок перегороден подвесным потолком; оформление потолка квадратными кессонами (профиль, орнамент) расположенными по периметру, поясами с порезками (ионик, кувшинка); пилястры, завершенные стилизованными капителями, – местоположение, габариты, конфигурация. Помещение 5-го этажа в юго-западном ризалите (№ 5019)*: *в настоящее время в помещении возведены перегородки, потолок перегороден подвесным потолком; облицовка стен искусственным мрамором, прямоугольные филенки на стенах (местоположение, габариты, профиль, орнамент); подоконные мраморные плиты на деревянных фигурных консолях – конфигурация, габариты, материал, профиль плиты; деревянные решетки радиаторов – рисунок, материал; фриз со скульптурными барельефами и вентиляционными решетками – конфигурация, габариты, материал (гипс); кессонированный потолок – конфигурация, профиль тяг, орнамент порезок. Помещение №5082-5087* - бывшая парадная столовая (5-й этаж переходного северо-восточного корпуса): * в настоящее время в помещении возведены перегородки, потолок перегороден подвесным потолком; цилиндрический кессонированный потолок с розетками растительного мотива; лепной фриз с растительными мотивами и изображением серпа и молота; карниз с модульной порезкой, порезками «ионик»; 6 каннелированных колонн, облицованных светло-желтым искусственным мрамором,

завершенных капителями стилизованного ионического ордера. Восточный корпус: Зал собраний: оформленный в приемах «сталинского неоклассицизма» полуциркульный в плане двусветный зал со сценой и с двухуровневым перекрытием со световыми фонарями; парные пилястры, облицованные белыми мраморными плитами, на цоколе, облицованном плитами красного мрамора, завершенные капителями с растительным орнаментом (листья аканта, пальмовые ветви) – местоположение, конфигурация, габариты, материал цоколь полуциркульной в плане стены, облицованный плитами красного мрамора; 5 полуциркульных в плане ниш – местоположение (полуциркульная в плане стена), конфигурация (прямоугольная); габариты конфигурация дверных проемов, оформленных в виде порталов, с круглыми филенками над ними, материал (искусственный камень), профиль наличников; гладкий фриз – конфигурация, габариты, профиль, орнамент поясов с порезками (ионик); карниз с модульонами и розетками – габариты, конфигурация, профиль, орнамент; элементы лепного декора двухуровневого кессонированного перекрытия – местоположение, конфигурация, орнамент (розетки, гильош), включая кессоны по периметру большого трапециевидного фонаря; оформление радиально расположенных профилированных кессонов трапециевидной конфигурации, с расположенными внутри световыми фонарями, - профиль, мотив орнамента порезок (листья аканта, ионик, «ёлочка»); 8 люстр – двухъярусные, в форме корзины, с хрустальными (?) пронизьями, чередующимся с металлическими пронизьями во втором ярусе; рисунок расстекловки световых фонарей; габариты, конфигурация сцены с задником, оформленным трехчетвертными колоннами гигантского ордера, с гипсовым рельефом над порталом сцены с литерами: «ПОД ЗНАМЕНЕМ ЛЕНИНИЗМА, ПОД ВОДИТЕЛЬСТВОМ КОММУНИСТИЧЕСКОЙ ПАРТИИ ВПЕРЕД К ТОРЖЕСТВУ КОММУНИЗМА». Двухсветная южная лестница-фойе при зале собраний: оформление потолка 3-мя розетками, размещенными по центральной оси, филенками и поясами с орнаментом по периметру, розетками, размещенными по периметру, поясом с модульной порезкой; парные пилястры искусственного мрамора, завершенные лепными капителями – местоположение, габариты, конфигурация, материал; лепной барельеф – местоположение (над дверным проемом), габариты, конфигурация, рисунок; дверной проем – местоположение габариты, конфигурация, профилированный наличник искусственного мрамора; конфигурация, габариты двухмаршевой лестницы с парапетным ограждением (профиль, материал балясин, чередующихся с филенчатыми тумбами), профиль материал (мрамор) облицовки ступеней; оформление подшивки лестничного марша и лестничной площадки – габариты, конфигурация, профиль, орнамент кессонов с размещенными в них розетками (габариты, рисунок); оформление кессонированного потолка в северном фойе* при зале собраний – габариты, конфигурация, профиль, орнамент кессонов с размещенными в них розетками (габариты, рисунок); *произведена перепланировка. Помещения бывших фойе при зале собраний (второй этаж восточного корпуса, пом. 2125, 2126) оформление потолка кессонами трапециевидной формы (габариты, профиль, орнамент), розетками по периметру, поясами, в том числе с модульной порезкой; пилястры и парные пилястры – местоположение, габариты, конфигурация, материал (искусственный мрамор), лепные капители стилизованного дорического ордера; каннелированные парные колонны и сопутствующие им пилястры – местоположение, габариты, конфигурация, материал (искусственный мрамор), лепные капители стилизованного дорического ордера; вентиляционные решетки – габариты, конфигурация, материал, рисунок; лепные барельефные композиции – местоположение (над входами в зал собраний, и над проемами на лестничную клетку), габариты, материал, рисунок; оформление потолка трапециевидной формы с плоским куполом в центре и 4-мя треугольниками из порезок растительного орнамента по углам; лепной карниз с модульной порезкой, с порезками «ионик», «бусы». Помещение второго этажа восточного корпуса двусветный зал со скульптурно-пластической отделкой потолка и стен, включая пилястры искусственного мрамора, лепной антаблемент со скульптурно-лепными барельефами, кессонированный потолок с розетками растительного орнамента и порезками. Помещение второго этажа восточного корпуса №2116* * возведена перегородка; колонны, парные колонны стилизованного ионического ордера – конфигурация (трехчетвертные, граненые), материал (искусственный мрамор); антаблемент, раскрепощенный в осях колонн (гладкий фриз, карниз с модульонами, оформленными акантовым листом) – конфигурация, габариты; оформление трехчастного потолка: центральной части – круглый кессон с розетками по окружности и розеткой в центре, круглой профилированной филенкой и звезды по углам, боковых частей – восьмигранный кессон с лавровым венком и розеткой в центре. Помещение 5-го этажа восточного корпуса (№ 5105-5107)* * в настоящее время в помещении возведены перегородки, потолок перегороден подвесным потолком; оформление потолка кессонами (профиль, орнамент поясов), ромбовидными розетками; карниз с модульной порезкой (профиль), гладкий фриз.

- Распоряжение КГИОП "Об утверждении предмета охраны объекта культурного наследия федерального значения "Дом Советов" № 24-р от 29.01.2020 г.

9. Сведения о наличии зон охраны данного объекта культурного наследия с указанием номера и даты принятия органом государственной власти акта об утверждении указанных зон либо информация о расположении данного объекта культурного наследия в границах зон охраны иного объекта культурного наследия

- Закон Санкт-Петербурга "О границах объединенных зон охраны объектов культурного наследия, расположенных на территории Санкт-Петербурга, режимах использования земель и требованиях к градостроительным регламентам в границах указанных зон" № 820-7 от 19.01.2009 г.

Всего в паспорте листов

7

Уполномоченное должностное лицо органа охраны объектов культурного наследия

Заместитель председателя КГИОП - начальник Управления организационного обеспечения, популяризации и государственного учета объектов культурного наследия		Г.Р. Аганова
должность	подпись	инициалы, фамилия

20 . 02 . 2020

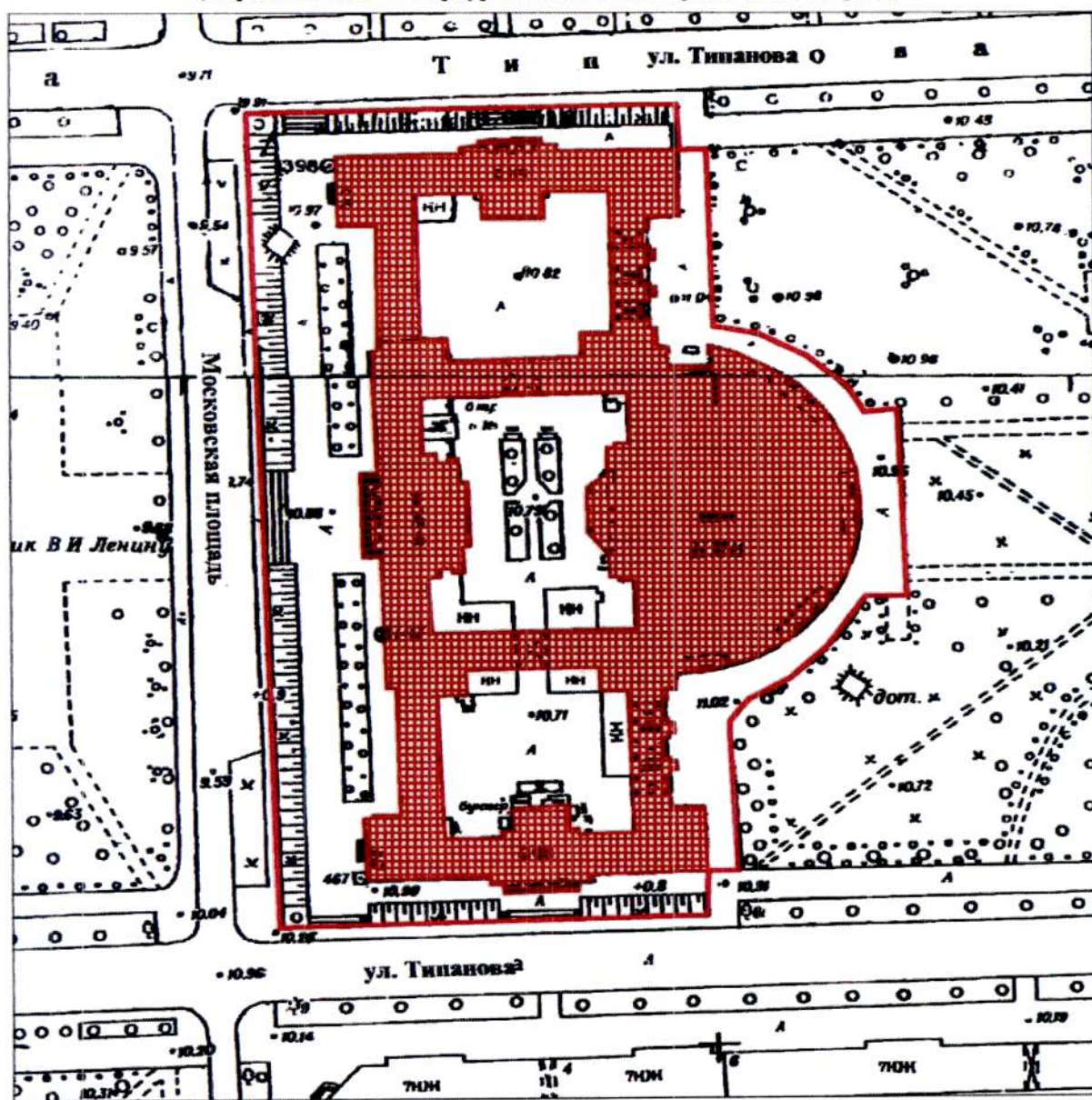
Дата оформления паспорта
(число, месяц, год)



**План границ территории объекта
культурного наследия
федерального значения
"Дом Советов".**

г. Санкт-Петербург, Московский пр., 212

(Адрес: г. Санкт-Петербург, Московский пр., д. 212, литер А)

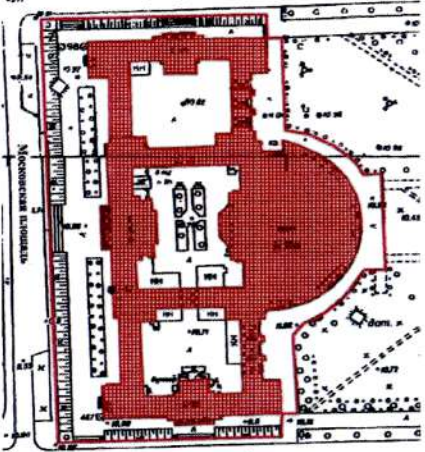







УСЛОВНЫЕ ОБОЗНАЧЕНИЯ



- граница территории объекта культурного наследия федерального значения
- объект культурного наследия федерального значения

Приложение № 3
к охранному обязательству

Предмет охраны объекта культурного наследия федерального значения «Дом Советов»,
расположенного по адресу: Санкт-Петербург, Московский проспект, дом 212

№ пп	Видовая принадлежность предмета охраны	Предмет охраны	Фотофиксация
1	2	3	4
1	Объемно-пространственное и планировочное решение территории:	<p>градостроительная роль здания в качестве доминанты Московской площади и окружающей застройки;</p> <p>визуальные связи здания с Московским проспектом, створом Ленинского проспекта и улицей Типанова;</p> <p>насыпной стереобат прямоугольный в плане с одернованными откосами и с 5-ю врезными гранитными одномаршевыми лестницами по сторонам;</p> <p>посадки сирени вдоль лицевого (западного) фасада;</p> <p>сохранившиеся элементы исторической регулярной планировки внутреннего центрального двора с газонами, посадками деревьев, пересекающимися дорожками и круглой площадкой в месте их пересечения – конфигурация.</p>	   


2	<p>Объемно-пространственное решение:</p>	<p>объемно-пространственное решение в границах наружных капитальных конструкций;</p> <p>историческая пространственная композиция, местоположение и конфигурация сложного в плане здания, симметричного относительно центральной оси;</p> <p>габариты и конфигурация основных объемов здания с тремя внутренними дворами, включая:</p> <p>центральный 8-этажный прямоугольный в плане ризалит западного фасада,</p> <p>5-этажные прямоугольные в плане ризалиты, фланкирующие западный и восточный фасады,</p> <p>5-6-этажная полуротонда в восточной части здания,</p> <p>5-этажные северный и южный торцевые объемы здания, акцентированные прямоугольными в плане ризалитами с лицевой стороны и ризалитами лестничных клеток со стороны внутренних дворов,</p> <p>две одиннадцатипятиэтажные башни;</p>	    
---	--	--	--

		<p>исторические высотные отметки, габариты, конфигурация сложной крыши, включая конструкции исторических световых фонарей над полуротондой;</p> <p>местоположение, исторические габариты воротных проездов.</p>	
3	<p>Конструктивная система:</p>	<p>исторические наружные капитальные стены;</p> <p>внутренние капитальные стены – местоположение, материал (кирпич);</p> <p>конструкция полукруглого в плане зала – железобетонные консольные балки в фундаменте;</p>	

двухуровневое перекрытие полуциркульного зала, включая световые фонари (полуциркульный в центре и трапециевидные, расположенные радиально) – конструкция (металлические радиальные фермы), отметки, габариты;

местоположение исторических лестниц, в том числе:

главная лестница западного корпуса – конструкция, конфигурация (с 1-го на 2-й этаж - распашная широкая трехметровая лестница с двумя фланкирующими маршами, со 2-го по 8-й этаж – две боковые трехмаршевые лестницы (Л-4, Л-5)), материал покрытия площадок и ступеней (с 1-го на 2-й этаж – мраморные плиты, со 2-го на 8-й этаж – бетон с мраморной крошкой); парапетное ограждение (конфигурация, материал, профиль балясин), рисунок лепной отделки нижних поверхностей маршей и потолков перекрытий («бусь», «ионик», кессоны, розетки, филенки);



лестницы вестибюлей северного и южного корпусов – конструкция, конфигурация (один широкий лестничный марш и два боковых марша на 2-й этаж), форма ступеней, материал облицовки ступеней (мрамор);



две распашные многомаршевые с промежуточными площадками лестницы южного и северного корпусов (Л-2, Л-7) – конструкция (по металлическим косоурам), балюстрада ограждения (профиль, исторический вид материала), материал покрытия ступеней (бетон с мраморной крошкой), покрытие площадок (террацо, геометрический рисунок), рисунок лепной отделки нижних поверхностей маршей и потолков перекрытий («бусь», «ионик», кессоны, розетки, филенки);



лестницы (Л-1, Л-8, Л-9, Л-10, Л-11, Л-12, Л-17, Л-22) – конструкция (по металлическим косоурам), конфигурация (трехмаршевые), материал покрытия ступеней и площадок, ограждение (материал, конфигурация, рисунок), оформление нижних поверхностей маршей и потолков перекрытий;









лестницы восточного корпуса, расположенные по окружности (Л-18, Л-19, Л-20, Л-21)* - конструкция (по металлическим косоурам), конфигурация, материал и рисунок покрытия площадок, балюстрадное ограждение - материал (дерево) профиль балясин, оформление нижних поверхностей маршей и потолков перекрытий;



*частично перестроены;



		<p>габариты, местоположение (вестибюли первого этажа северного и южного корпусов) опор круглого и квадратного сечения, завершенных капителями с поясом листьев лотоса;</p> <p>колонны, парные колонны - местоположение (проемы на лестничные клетки, вестибюли), конфигурация, габариты;</p>	
4	Объемно-планировочное решение:	историческое объемно-планировочное решение помещений с архитектурно-художественной отделкой, указанных в п. 6.	

5	<p>Архитектурно-художественное решение фасадов:</p>	<p>историческая архитектурно-декоративная композиция фасадов в приемах «советского неоклассицизма»;</p> <p>материал облицовки цоколя по внешним фасадам – полированный гранит;</p> <p>материал и характер отделки фасадов – терразитовая фактурная штукатурка, разделанная рустом (квадровым рустом и рустом алмазной грани);</p> <p>аттик – конфигурация, габариты, высотные отметки);</p> <p>оконные и дверные проемы – местоположение, габариты, конфигурация (прямоугольная), исторические рисунок расстекловки и цвет заполнений;</p> <p>историческое цветовое решение фасадов;</p> <p>рисунок и габариты всех профилей фасадов и декоративных элементов.</p>	 
		<p><u>Главный (западный) фасад:</u></p> <p>центральный ризалит на всю высоту оформлен четырнадцатиколонным портиком гигантского ордера - трехчетвертные колонны на гранитных базах, поддерживающие скульптурный фриз «Оборона, труд и отдых в СССР»* (скульптор Н.В. Томский), профилированный карниз;</p> <p>*надпись в центральной части фриза, выполненная рельефными литерами «СССР есть СОЦИАЛИСТИЧЕСКОЕ ГОСУДАРСТВО РАБОЧИХ и КРЕСТЬЯН» - утрачена;</p> <p>скульптурная композиция в виде герба (скульптор И.В. Крестовский) – местоположение, габариты, материал, конструкция;</p>	  

трехчастный портал главного входа – габариты, конфигурация, материал облицовки (полированный гранит), профиль, 3 барельефные гипсовые композиции, габариты, исторический материал, рисунок заполнения (дерево, стекло) прямоугольных проемов;





ризалиты, фланкирующие главный фасад, акцентированные 6-тью трехчетвертными расположенными попарно колоннами на гранитных базах, с врезанными в цоколь крыльцами с лестницами на три ската в 5 ступеней (материал – гранит);



прямоугольные дверные проемы, расположенные в ризалитах, - конфигурация, габариты, исторический материал заполнения (дерево), профиль и материал портала (полированный гранит);





		<p>рустованные лопатки – местоположение (в междуоконном пространстве на высоту 2-5-го этажей);</p> <p>элементы оформления оконных проемов, расположенных в неглубоких прямоугольных нишах: гранитный подоконник, в том числе на гранитных кронштейнах - в уровне цокольного этажа, фальшбалконы, русты в подоконных пространствах, зеркала в прямоугольных филенках в подоконных пространствах, замковые камни, в том числе веерные;</p> <p>балконы в уровне 2-го этажа – глухой рустованный парапет, профиль балконной плиты.</p>	
		<p><u>Северный и южный лицевые фасады:</u></p> <p>5-осевой ризалит, акцентированный 6-колонным портиком (трехчетвертные колонны на гранитных базах);</p> <p>рустованный фриз; профиль венчающего карниза;</p> <p>элементы оформления оконных проемов, расположенных в неглубоких прямоугольных нишах:</p>	

		<p>гранитные подоконники (в уровне 1-го этажа), русты в подоконных пространствах, зеркала в подоконных пространствах (конфигурация), замковые камни, в том числе профилированные;</p> <p>исторические рисунок, вид материала и цвет оконных заполнений;</p> <p>крыльца на 5 ступеней (материал – гранит);</p> <p>дверные проемы – конфигурация (прямоугольная), габариты; профиль и материал (полированный гранит) порталов, исторический материал и цвет заполнений дверных проемов (дерево, стекло).</p>	 
		<p><u>Восточный фасад:</u></p> <p>оформление ризалитов рустованными пилястрами на высоту 1-5-го этажей;</p> <p>габариты лоджий с парными рустованными колоннами в криволинейной части;</p> <p>аттик криволинейной части, раскрепованный в осях лестничных пилонов, - габариты, высотные отметки, оформление зеркалами прямоугольной конфигурации в обрамлении профилированных филенок, звездами, полуциркульными в плане нишами прямоугольной конфигурации, обрамленными наличником;</p> <p>балконы – местоположение, балюстрада ограждения на глухих тумбах, профиль балконной плиты;</p> <p>стилизированные консоли;</p> <p>прямоугольные ниши полуциркульные в плане, обрамленные профилированным наличником;</p> <p>гладкие зеркала, обведенные профилем с изломом в верхних углах;</p>	  

оформление лоджий - плафоны с профилированными кессонами с розетками, стилизованный портик, образованный парными рустованными пилястрами с капителями, оформленными стилизованными листьями лотоса, и прямым профилированным сандриком, рельефные композиции между 1-м и 2-м этажами, круглые профилированные розетки в междуоконных пространствах в уровне 3-го этажа;







		<p>оформление воротных проемов – профилированные кессоны, накладные прямоугольные филенки.</p>	
		<p><u>Дворовые фасады в северном и южном внутренних дворах:</u></p> <p>материал, характер и цветовое решение отделки фасадной поверхности (фактурная штукатурка), обработанной рустом;</p> <p>рустованные лопатки в междуоконном пространстве на высоту 2-5-го этажей;</p> <p>оконные проемы – историческое местоположение, габариты, рисунок расстекловки и материал заполнений, оформление (профилированные подоконные карнизы, полубалюстрада в подоконном пространстве 3-го этажа);</p> <p>профиль междуэтажных тяг и венчающих карнизов;</p>	

		<p>прямоугольные ниши полуциркульные в плане, обрамленные профилированным наличником;</p> <p>гладкие зеркала, обведенные прямоугольными профилированными тягами с изломами в верхних углах и с изломами в нижних углах;</p> <p>прямоугольные неглубокие ниши, оформленные стилизованными портками – местоположение, габариты, конфигурация;</p> <p>стилизованные консоли, накладные квадратные филенки, круглые профилированные розетки.</p>	
		<p><u>Дворовые фасады центрального внутреннего двора:</u></p> <p>исторические материал, характер и цветовое решение отделки фасадной поверхности, обработанной рустом;</p> <p>местоположение, габариты вертикальных и горизонтальных членений;</p> <p>трехчетвертные колонны гигантского ордера</p> <p>аттик, раскрепованный в осях сдвоенных колонн;</p> <p>прямоугольные ниши полуциркульные в плане, с веерной расшивкой швов и замковым камнем;</p> <p>неглубокие прямоугольные ниши с веерной расшивкой швов и замковым камнем;</p> <p>стилизованный перспективный портал – габариты, конфигурация (прямоугольная), профиль наличника, исторические материал, рисунок расстекловки витражного заполнения;</p> <p>балконы – местоположение, балюстрада ограждения на глухих тумбах, профиль балконной плиты;</p>	

		<p>оконные проемы – историческое местоположение, габариты, рисунок расстекловки и материал заполнений, оформление (всерная расшивка швов в надоконном пространстве, профилированные подоконные карнизы, замковые камни);</p> <p>гладкие зеркала, обведенные прямоугольными профилированными тягами с изломами в верхних углах;</p> <p>профиль междуэтажных тяг и венчающих карнизов;</p> <p>оформление плафонов воротных проемов кессонами;</p>	
6	<p>Декоративно-художественная отделка интерьеров:</p>	<p>существующие в здании исторические дверные заполнения – конфигурация, рисунок, вид материала (дерево, стекло);</p>	

		<p>существующие в здании исторические радиаторные решетки – габариты, конфигурация, вид материала, рисунок;</p>	 
		<p>существующие исторические вентиляционные решетки – материал, рисунок;</p>	   
		<p>существующее покрытие полов – историческое крупнокусковое полихромное с геометрическим мраморная плитка – террацо, террацо, террацо, рисунок,</p>	

			  
		<p><u>парадный вестибюль главного входа западного корпуса:</u></p> <p>трехнефный двухсветный вестибюль, оформленный в приемах «сталинского неоклассицизма» с широкой лестницей:</p> <p>материал облицовки ступеней трехмаршевой лестницы – мрамор;</p> <p>опоры, состоящие из 4-х каннелированных колонн каждая (по 2 круглого и 2 квадратного сечения) с облицовкой из искусственного мрамора, на мраморных цоколях, бронзовых базах – габариты, конфигурация, материал;</p> <p>витражное остекление западной стены – конфигурация, габариты, рисунок расстекловки;</p>	 

балюстрада парапетного ограждения галерей – габариты, конфигурация, материал;







оштукатуренные пилоны квадратного сечения, с вынутыми углами, стилизованными капителями – конфигурация, габариты, лепной декор;



покрытие пола – материал (мрамор, терраццо), рисунок;



		<p>кессонированный потолок центрального нефа с розетками (профиль, орнамент кессонов), в обрамлении профилированного карниза с поясами, в том числе с модульными порезками;</p>	  
		<p><u>Вестибюль 1-го этажа северного и южного корпусов:</u></p> <p>оформление потолка - кессоны в обрамлении филенок и поясов с порезками;</p>	

габариты, конфигурация, местоположение сдвоенных колонн круглого и квадратного сечения, облицованных искусственным мрамором (облицовка - только для вестибюля южного корпуса);



вестибюль южного корпуса

пол облицованный мрамором – материал, рисунок (в центральной части южного и северного вестибюлей облицовка мрамором утрачена).



вестибюль северного корпуса



Лестницы северного и южного корпусов:



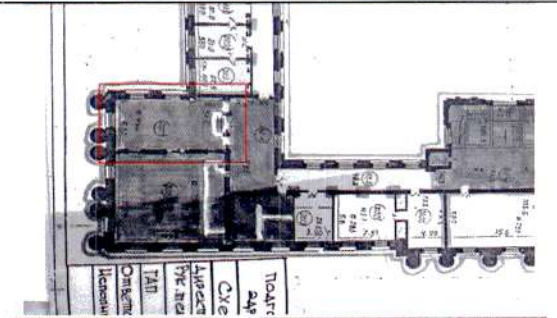


балюстрада парапетного ограждения маршей – габариты, профиль балясин;

лепная отделка потолков* лестничных площадок, холлов и нижних поверхностей маршей лестниц с использованием кессонов, гладкотянутых профилей с порезками «бусь», «листки»;

*оформление потолка лестничной клетки южного корпуса утрачено;





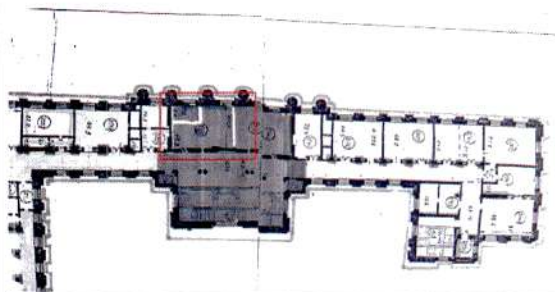
		<p>исторический материал отделки опор в холлах лестничных площадок со 2-го по 5-й этажи (искусственный мрамор – утрачен);</p>	
		<p><u>Помещение 2-го этажа в южном корпусе (№2020):</u></p> <p>пилястры, парные пилястры, искусственного мрамора, завершенные стилизованными капителями, – местоположение, габариты, конфигурация;</p> <p>оформление дверного проема – конфигурация (пояс из иоников);</p> <p>4 барельефные композиции;</p>	


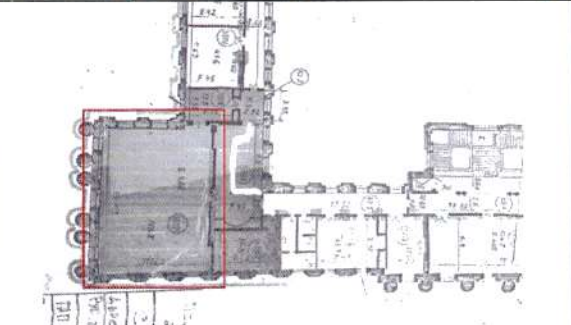


		<p>декоративные решетки — конфигурация;</p> <p>декоративные вентиляционные решетки — местоположение, конфигурация;</p> <p>оформление потолка — профилированный карниз, с поясом иоников, расположенные по периметру кессоны (габариты, конфигурация, профиль, орнамент поясов).</p>	 
		<p><u>Помещение 2-го этажа в южном корпусе:</u></p> <p>пилястры искусственного мрамора, завершенные стилизованными капителями, — местоположение, габариты, конфигурация;</p> <p>декоративные решетки — конфигурация;</p> <p>декоративные вентиляционные решетки — местоположение, конфигурация;</p> <p>конфигурация и оформление потолка — гладкий фриз, профилированный карниз с модульной порезкой, поясом иоников (профиль, орнамент поясов).</p>	  


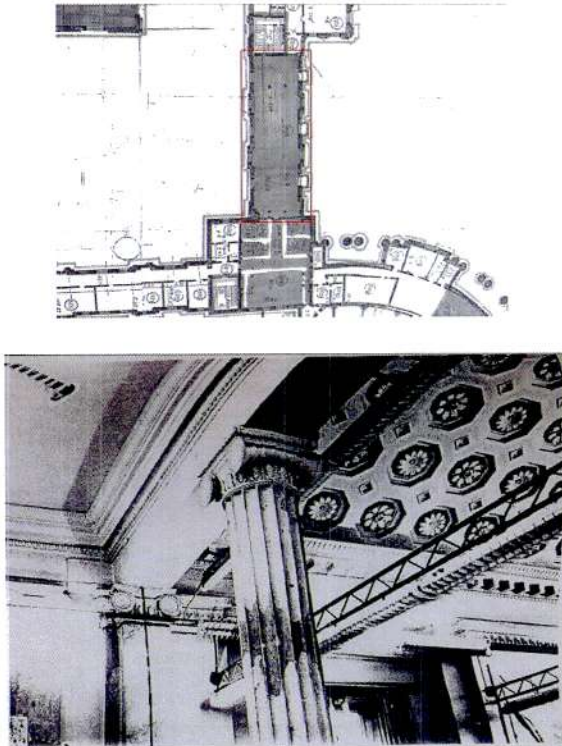
Помещение 3-го этажа в северном корпусе №3060*:

*в настоящее время в помещении возведены перегородки, потолок перегороден подвесным потолком;

оформление потолка квадратными кессонами (профиль, орнамент) расположенными по периметру, поясами с порезками (ионик, кувшинка);





		<p>пилястры, стилизованными местоположение, конфигурация.</p> <p>завершенные капителями, — габариты,</p>	
		<p><u>Помещение 5-го этажа в юго-западном ризалите (№ 5019)*:</u></p> <p>*в настоящее время в помещении возведены перегородки, потолок перегороджен подвесным потолком;</p> <p>облицовка стен искусственным мрамором, прямоугольные филенки на стенах (местоположение, габариты, профиль, орнамент);</p> <p>подоконные мраморные плиты на деревянных фигурных консолях — конфигурация, габариты, материал, профиль плиты;</p> <p>деревянные решетки радиаторов — рисунок, материал;</p>	  





		<p>фриз со скульптурными барельефами и вентиляционными решетками – конфигурация, габариты, материал (гипс);</p> <p>кессонированный потолок – конфигурация, профиль тяг, орнамент порезок.</p>	
		<p><u>Помещение №5082-5087*</u> - бывшая парадная столовая (5-й этаж переходного северо-восточного корпуса):</p> <p>* в настоящее время в помещении возведены перегородки, потолок перегороден подвесным потолком;</p> <p>цилиндрический кессонированный потолок с розетками растительного мотива;</p>	

лепной фриз с растительными мотивами и изображением серпа и молота;

карниз с модульной порезкой, порезками «ионик»;

6 каннелированных колонн, облицованных светло-желтым искусственным мрамором, завершенных капителями стилизованного ионического ордера.



		<p><u>Восточный корпус:</u></p> <p><u>Зал собраний:</u></p> <p>оформленный в приемах «сталинского неоклассицизма» полуциркульный в плане двусветный зал со сценой и с двухуровневым перекрытием со световыми фонарями;</p> <p>парные пилястры, облицованные белыми мраморными плитами, на цоколе, облицованном плитами красного мрамора, завершенные капителями с растительным орнаментом (листья аканта, пальмовые ветви) – местоположение, конфигурация, габариты, материал цоколь полуциркульной в плане стены, облицованный плитами красного мрамора;</p> <p>5 полуциркульных в плане ниш – местоположение (полуциркульная в плане стена), конфигурация (прямоугольная);</p> <p>габариты конфигурация дверных проемов, оформленных в виде порталов, с круглыми филенками над ними, материал (искусственный камень), профиль наличников;</p> <p>гладкий фриз – конфигурация, габариты, профиль, орнамент поясов с порезками (ионик); карниз с модульонами и розетками – габариты, конфигурация, профиль, орнамент;</p>	   
--	--	---	--





элементы лепного декора двухуровневого кессонированного перекрытия – местоположение, конфигурация, орнамент (розетки, гильош), включая кессоны по периметру большого стеклянного фонаря;

оформление радиально расположенных профилированных кессонов трапецевидной конфигурации, с расположенными внутри световыми фонарями, - профиль, мотив орнамента порезок (листья аканта, ионик, «ёлочка»);

8 люстр – двухъярусные, в форме корзины, с хрустальными (?) пронизьями, чередующимся с металлическими пронизьями во втором ярусе;

рисунок расстекловки световых фонарей;

габариты, конфигурация сцены с задником, оформленным трехчетвертными колоннами гигантского ордера, с гипсовым рельефом над порталом сцены




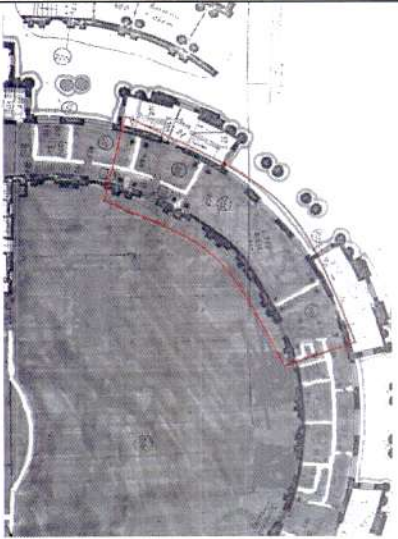

		<p>с литерами: «ПОД ЗНАМЕНЕМ ЛЕНИНИЗМА, ПОД ВОДИТЕЛЬСТВОМ КОММУНИСТИЧЕСКОЙ ПАРТИИ ВПЕРЕД К ТОРЖЕСТВУ КОММУНИЗМА»</p>	
		<p><u>Двухсветная южная лестница-фойе при зале собраний:</u></p> <p>оформление потолка 3-мя розетками, размещенными по центральной оси, филенками и поясами с орнаментом по периметру, розетками, размещенными по периметру, поясом с модульной порезкой;</p> <p>парные пилястры искусственного мрамора, завершенные лепными капителями – местоположение, габариты, конфигурация, материал;</p> <p>лепной барельеф – местоположение (над дверным проемом), габариты, конфигурация, рисунок;</p> <p>дверной проем – местоположение габариты, конфигурация, профилированный наличник искусственного мрамора;</p>	  

конфигурация, габариты
двухмаршевой лестницы
с парапетным ограждением (профиль,
материал балясин, чередующихся
с филенчатыми тумбами), профиль
материал (мрамор) облицовки
ступеней;



оформление подшивки лестничного
марша и лестничной площадки —
габариты, конфигурация, профиль,
орнамент кессонов с размещенными
в них розетками (габариты, рисунок);



		<p>оформление кессонированного потолка в северном фойе* при зале собраний – габариты, конфигурация, профиль, орнамент кессонов с размещенными в них розетками (габариты, рисунок);</p> <p>*произведена перепланировка.</p>	
		<p><u>Помещения бывших фойе при зале собраний (второй этаж восточного корпуса, пом. 2125, 2126)</u></p> <p>оформление потолка кессонами трапецевидной формы (габариты, профиль, орнамент), розетками по периметру, поясами, в том числе с модульной порезкой;</p> <p>пилястры и парные пилястры – местоположение, габариты, конфигурация, материал (искусственный мрамор), лепные капители стилизованного дорического ордера;</p>	 

каннелированные парные колонны и сопутствующие им пилястры – местоположение, габариты, конфигурация, материал (искусственный мрамор), лепные капители стилизованного дорического ордера;

вентиляционные решетки – габариты, конфигурация, материал, рисунок;


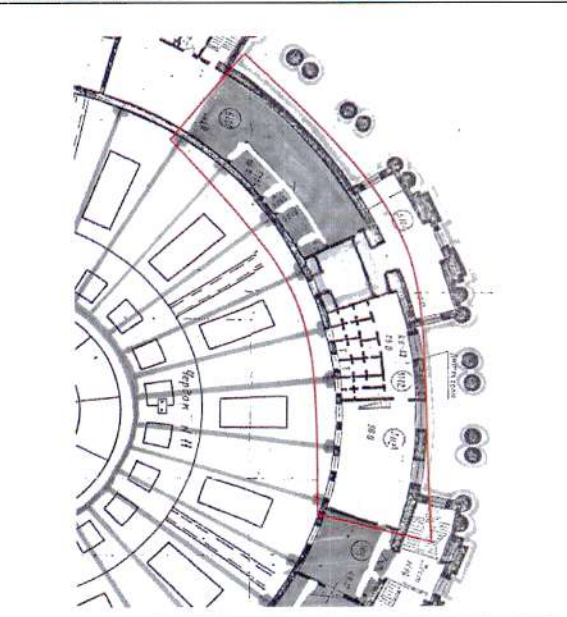
лепные барельефные композиции – местоположение (над входами в зал собраний, и над проемами на лестничную клетку), габариты, материал, рисунок;




оформление потолка трапециевидной формы с плоским куполом в центре и 4-мя треугольниками из порезок растительного орнамента по углам;

лепной карниз с модульной порезкой, с порезками «ионик», «бусь».




		<p><u>Помещение второго этажа восточного корпуса</u></p> <p>двусветный зал со скульптурно-пластической отделкой потолка и стен, включая пилястры искусственного мрамора, лепной антаблемент со скульптурно-лепными барельефами, кессонированный потолок с розетками растительного орнамента и порезками.</p>	
		<p><u>Помещение второго этажа восточного корпуса №2116*</u></p> <p>* возведена перегородка;</p> <p>колонны, парные колонны стилизованного ионического ордера – конфигурация (трехчетвертные, граненые), материал (искусственный мрамор);</p>	 

		<p>антаблемент, раскрепованный в осях колонн (гладкий фриз, карниз с модульонами, оформленными акантовым листом) – конфигурация, габариты;</p> <p>оформление трехчастного потолка: центральной части – круглый кессон с розетками по окружности и розеткой в центре, круглой профилированной филенкой и звезды по углам, боковых частей – восьмигранный кессон с лавровым венком и розеткой в центре.</p>	
		<p><u>Помещение 5-го этажа восточного корпуса (№ 5105-5107)*</u></p> <p>* в настоящее время в помещении возведены перегородки, потолок перегорожен подвесным потолком;</p>	

		<p>оформление потолка кессонами (профиль, орнамент ромбовидными розетками);</p> <p>карниз с модульной порезкой (профиль), гладкий фриз.</p>	  
--	--	---	---

Приложение № 4
к охранному обязательству

Фотографическое изображение объекта культурного наследия федерального значения «Дом Советов», расположенного по адресу: Санкт-Петербург, Московский пр., д. 212, лит. А (согласно постановлению Правительства РФ от 10.07.2001 № 527: Московский просп., 212), на момент утверждения охранного обязательства.



1. Фрагмент западного фасада



2. Фрагмент восточного фасада



3. Фрагмент северного фасада



4. Фрагмент южного фасада



5. Фрагмент парадной лестницы



6. Служебная лестница



7. Парадный вестибюль (фрагмент)



8. Парадный вестибюль
(фрагмент)



9. Парадный вестибюль
(фрагмент)



10. Парадный вестибюль
(фрагмент)



11. Фойе «Зала заседаний»



12. «Зал заседаний»



13. Световые фонари «Зала заседаний»



14. Конструкции световых фонарей «Зала заседаний»



ПРАВИТЕЛЬСТВО САНКТ-ПЕТЕРБУРГА
КОМИТЕТ ПО ГОСУДАРСТВЕННОМУ КОНТРОЛЮ, ИСПОЛЬЗОВАНИЮ
И ОХРАНЕ ПАМЯТНИКОВ ИСТОРИИ И КУЛЬТУРЫ

РАСПОРЯЖЕНИЕ

17.10.2023

№ 324-об/23

**О внесении изменений в распоряжение
 КГИОП от 12.08.2020 № 07-19-331/20**

1. Внести в распоряжение КГИОП от 12.08.2020 № 07-19-331/20 «Об утверждении охранного обязательства собственника или иного законного владельца объекта культурного наследия федерального значения «Дом Советов», включенного в единый государственный реестр объектов культурного наследия (памятников истории и культуры) народов Российской Федерации» (далее – объект) следующие изменения:

1.1. Изложить пункты 1, 2 и 3 раздела «Приложение:» охранного обязательства, утвержденного изменяемым распоряжением, в следующей редакции:

«1. Паспорт объекта культурного наследия от 24.07.2023.

2. Границы и режим использования территории объекта культурного наследия, утвержденные распоряжением КГИОП от 20.01.2023 № 47-рп.

3. Предмет охраны объекта культурного наследия, утвержденный распоряжением КГИОП от 26.08.2022 № 380-рп».

1.2. Изложить приложения № 1, № 2 и № 3 к охранному обязательству согласно приложениям № 1, № 2 и № 3 к настоящему распоряжению.

2. Начальнику Юридического управления - юрисконсульту КГИОП обеспечить регистрацию распоряжения и его передачу в необходимом числе копий в отдел обработки и хранения документированной информации Управления организационного обеспечения и контроля КГИОП в течение трех рабочих дней со дня его утверждения.

3. Начальнику отдела обработки и хранения документированной информации Управления организационного обеспечения и контроля КГИОП обеспечить направление копии распоряжения собственнику объекта, другим лицам, к обязанностям которых относится его исполнение, а также в орган, уполномоченный на ведение Единого государственного реестра недвижимости в порядке, установленном законодательством Российской Федерации, не позднее пятнадцати рабочих дней со дня утверждения настоящего распоряжения.

4. Начальнику отдела государственного реестра объектов культурного наследия Управления государственного реестра объектов культурного наследия КГИОП обеспечить направление распоряжения в Министерство культуры Российской Федерации для приобщения к учетному делу объекта.

5. Директору Санкт-Петербургского государственного казенного учреждения «Центр информационного обеспечения охраны объектов культурного наследия» обеспечить размещение распоряжения на сайте КГИОП в информационно-телекоммуникационной сети «Интернет» и в локальной компьютерной сети КГИОП.

6. Контроль за выполнением распоряжения остается за первым заместителем председателя Комитета Михайловым А.В.

Первый заместитель председателя Комитета

А.В. Михайлов

Приложение № 1 к распоряжению КГИОП
от 11.10.2023 № 324-00/23

Утверждено
приказом Министерства культуры
Российской Федерации
от 2 июля 2015 г. № 1906

Экземпляр № 1

781710856510006

Регистрационный номер объекта культурного
наследия в едином государственном реестре
объектов культурного наследия (памятников
истории и культуры) народов Российской Федерации

ПАСПОРТ ОБЪЕКТА КУЛЬТУРНОГО НАСЛЕДИЯ

Фотографическое изображение объекта культурного наследия,
за исключением отдельных объектов археологического наследия,
фотографическое изображение которых вносится на основании решения
соответствующего органа охраны объектов культурного наследия



12.03.2017
Дата съемки (число, месяц, год)

1. Сведения о наименовании объекта культурного наследия

Дом Советов

2. Сведения о времени возникновения или дате создания объекта культурного наследия, датах основных изменений (перестроек) данного объекта и (или) датах связанных с ним исторических событий

1936-1941 гг.

3. Сведения о категории историко-культурного значения объекта культурного наследия

Федерального значения	Регионального значения	Местного (муниципального значения)
+		

4. Сведения о виде объекта культурного наследия

Памятник	Ансамбль	Достопримечательное место
+		

5. Номер и дата принятия органом государственной власти решения о включении объекта культурного наследия в единый государственный реестр объектов культурного наследия (памятников истории и культуры) народов Российской Федерации

- | |
|--|
| <ul style="list-style-type: none"> • постановление Правительства Российской Федерации «О перечне объектов исторического и культурного наследия федерального (общероссийского) значения, находящихся в г. Санкт-Петербурге» № 527 от 10.07.2001 г. |
|--|

6. Сведения о местонахождении объекта культурного наследия (адрес объекта или при его отсутствии описание местоположения объекта)

Санкт-Петербург, Московский просп., 212

7. Сведения о границах территории объекта культурного наследия, включенного в единый государственный реестр объектов культурного наследия (памятников истории и культуры) народов Российской Федерации

- | |
|---|
| <ul style="list-style-type: none"> • Распоряжение КГИОП «Об утверждении границ и режима использования территории объекта культурного наследия федерального значения «Дом Советов» № 47-рп от 20.01.2023 г. |
|---|

8. Описание предмета охраны объекта культурного наследия

1. Объемно-пространственное и планировочное решение территории: градостроительная роль здания в качестве доминанты Московской площади и окружающей застройки; визуальные связи здания с Московским проспектом, створом Ленинского проспекта и улицей Типанова; насыпной стереобат прямоугольный в плане с одернованными откосами и с 5-ю врезными гранитными одномаршевыми лестницами по сторонам; посадки сирени вдоль лицевого (западного) фасада; сохранившиеся элементы исторической регулярной планировки внутреннего центрального двора с газонами, посадками деревьев, пересекающимися дорожками и круглой площадкой в месте их пересечения – конфигурация. 2. Объемно-пространственное решение: объемно-пространственное решение в границах наружных капитальных конструкций; исторические объемно-пространственная композиция, местоположение и конфигурация сложного в плане здания, симметричного относительно центральной оси; габариты и конфигурация основных объемов здания с тремя внутренними дворами, включая: центральный 8-этажный прямоугольный в плане ризалит западного фасада, 5-этажные прямоугольные в плане ризалиты, фланкирующие западный и восточный фасады, 5-6-этажная полуротонда в восточной части здания, 5-этажные северный и южный торцевые объемы здания, акцентированные прямоугольными в плане ризалитами с лицевой стороны и ризалитами лестничных клеток со стороны внутренних дворов, две одиннадцатизэтажные башни; исторические высотные отметки, габариты, конфигурация сложной крыши, включая конструкции исторических световых фонарей над полуротондой; местоположение, исторические габариты воротных проездов. 3. Конструктивная система: исторические наружные капитальные стены; внутренние капитальные стены – местоположение, материал (кирпич); конструкция полуциркульного в плане зала – железобетонные консольные балки в фундаменте; двухуровневое перекрытие полуциркульного зала, включая световые фонари (полуциркульный в центре и трапециевидные, расположенные радиально) – конструкция (металлические радиальные фермы), отметки, габариты; местоположение исторических лестниц, в том числе: главная лестница западного корпуса – конструкция, конфигурация (с 1-го на 2-й этаж - распашная широкая трехметровая лестница с двумя фланкирующими маршами, со 2-го по 8-й этаж – две боковые трехмаршевые лестницы (Л-4, Л-5)), материал покрытия площадок и ступеней (с 1-го на 2-й этаж – мраморные плиты, со 2-го на 8-й этаж – бетон с мраморной крошкой); парапетное ограждение (конфигурация, материал, профиль балясин), рисунок лепной отделки нижних поверхностей маршей и потолков перекрытий («бусы», «ионик», кессоны, розетки, филенки); лестницы вестибюлей северного и южного корпусов – конструкция, конфигурация (один широкий лестничный марш и два боковых марша на 2-й этаж), форма ступеней, материал облицовки ступеней (мрамор); две распашные многомаршевые с промежуточными площадками лестницы южного и северного корпусов (Л-2, Л-7) – конструкция (по металлическим косоурам), балюстрада ограждения (профиль, исторический вид материала), материал покрытия ступеней (бетон с мраморной крошкой), покрытие площадок (терраццо, геометрический рисунок), рисунок лепной отделки нижних поверхностей маршей и потолков перекрытий («бусы», «ионик», кессоны, розетки, филенки); лестницы (Л-1, Л-8, Л-9, Л-10, Л-11, Л-12, Л-17, Л-22) – конструкция (по металлическим косоурам), конфигурация (трехмаршевые), материал покрытия ступеней и площадок, ограждение (материал, конфигурация, рисунок), оформление нижних поверхностей маршей и потолков перекрытий; лестницы восточного корпуса, расположенные по окружности (Л-18, Л-19, Л-20, Л-21)* - конструкция (по металлическим косоурам), конфигурация, материал и рисунок покрытия площадок, балюстрадное ограждение - материал (дерево) профиль балясин, оформление нижних поверхностей маршей и потолков перекрытий; *частично перестроены; габариты, местоположение (вестибюли первого этажа северного и южного корпусов) опор круглого и квадратного сечения, завершенных капителями с поясом листьев лотоса; колонны, парные колонны - местоположение (проемы на лестничные клетки, вестибюли), конфигурация, габариты; 4. Объемно-планировочное решение: историческое объемно-планировочное решение помещений с архитектурно-художественной отделкой, указанных в п. 6. 5. Архитектурно-художественное решение фасадов: историческая архитектурно-декоративная композиция фасадов в приемах «советского неоклассицизма»; материал облицовки цоколя по внешним фасадам – полированный гранит; материал и характер отделки фасадов – терразитовая фактурная штукатурка, разделанная рустом (квадровым рустом и рустом алмазной грани); аттик – конфигурация, габариты, высотные отметки; оконные и дверные проемы – местоположение, габариты, конфигурация (прямоугольная), исторические рисунок расстекловки и цвет заполнений; историческое цветовое решение фасадов; рисунок и габариты всех профилей фасадов и декоративных элементов. Главный (западный) фасад: центральный

ризалит на всю высоту оформлен четырнадцатиколонным портиком гигантского ордера - трехчетвертные колонны на гранитных базах, поддерживающие скульптурный фриз «Оборона, труд и отдых в СССР»* (скульптор Н.В. Томский), профилированный карниз; *надпись в центральной части фриза, выполненная рельефными литерами «СССР есть СОЦИАЛИСТИЧЕСКОЕ ГОСУДАРСТВО РАБОЧИХ и КРЕСТЬЯН» - утрачена; скульптурная композиция в виде герба (скульптор И.В. Крестовский) – местоположение, габариты, материал, конструкция; трехчастный портал главного входа – габариты, конфигурация, материал облицовки (полированный гранит), профиль, 3 барельефные гипсовые композиции, габариты, исторический материал, рисунок заполнений (дерево, стекло) прямоугольных проемов; ризалиты, фланкирующие главный фасад, акцентированные 6-тью трехчетвертными расположенными попарно колоннами на гранитных базах, с врезанными в цоколь крыльцами с лестницами на три ската в 5 ступеней (материал – гранит); прямоугольные дверные проемы, расположенные в ризалитах, -конфигурация, габариты, исторический материал заполнений (дерево), профиль и материал портала (полированный гранит); рустованные лопатки – местоположение (в междуоконном пространстве на высоту 2-5-го этажей); элементы оформления оконных проемов, расположенных в неглубоких прямоугольных нишах: гранитный подоконник, в том числе на гранитных кронштейнах - в уровне цокольного этажа, фальшбалконы, русты в подоконных пространствах, зеркала в прямоугольных филенках в подоконных пространствах, замковые камни, в том числе веерные; балконы в уровне 2-го этажа – глухой рустованный парапет, профиль балконной плиты. Северный и южный лицевые фасады: 5-осевой ризалит, акцентированный 6-колонным портиком (трехчетвертные колонны на гранитных базах); рустованный фриз; профиль венчающего карниза; элементы оформления оконных проемов, расположенных в неглубоких прямоугольных нишах: гранитные подоконники (в уровне 1-го этажа), русты в подоконных пространствах, зеркала в подоконных пространствах (конфигурация), замковые камни, в том числе профилированные; исторические рисунок, вид материала и цвет оконных заполнений; крыльца на 5 ступеней (материал – гранит); дверные проемы – конфигурация (прямоугольная), габариты; профиль и материал (полированный гранит) порталов, исторический материал и цвет заполнений дверных проемов (дерево, стекло). Восточный фасад: оформление ризалитов рустованными пилястрами на высоту 1-5-го этажей; габариты лоджий с парными рустованными колоннами в криволинейной части; аттик криволинейной части, раскрепованный в осях лестничных пилонов, - габариты, высотные отметки, оформление зеркалами прямоугольной конфигурации в обрамлении профилированных филенок, звездами, полуциркульными в плане нишами прямоугольной конфигурации, обрамленными наличником; балконы – местоположение, балюстрада ограждения на глухих тумбах, профиль балконной плиты; стилизованные консоли; прямоугольные ниши полуциркульные в плане, обрамленные профилированным наличником; гладкие зеркала, обведенные профилем с изломом в верхних углах; оформление лоджий - плафоны с профилированными кессонами с розетками, стилизованный портик, образованный парными рустованными пилястрами с капителями, оформленными стилизованными листьями лотоса, и прямым профилированным сандриком, рельефные композиции между 1-м и 2-м этажами, круглые профилированные розетки в междуоконных пространствах в уровне 3-го этажа; оформление воротных проемов – профилированные кессоны, накладные прямоугольные филенки. Дворовые фасады в северном и южном внутренних дворах: материал, характер и цветовое решение отделки фасадной поверхности (фактурная штукатурка), обработанной рустом; рустованные лопатки в междуоконном пространстве на высоту 2-5-го этажей; оконные проемы – историческое местоположение, габариты, рисунок расстекловки и материал заполнений, оформление (профилированные подоконные карнизы, полубалюстрада в подоконном пространстве 3-го этажа); профиль междуэтажных тяг и венчающих карнизов; прямоугольные ниши полуциркульные в плане, обрамленные профилированным наличником; гладкие зеркала, обведенные прямоугольными профилированными тягами с изломами в верхних углах и с изломами в нижних углах; прямоугольные неглубокие ниши, оформленные стилизованными портиками – местоположение, габариты, конфигурация; стилизованные консоли, накладные квадратные филенки, круглые профилированные розетки. Дворовые фасады центрального внутреннего двора: исторические материал, характер и цветовое решение отделки фасадной поверхности, обработанной рустом; местоположение, габариты вертикальных и горизонтальных членений; трехчетвертные колонны гигантского ордера аттик, раскрепованный в осях сдвоенных колонн; прямоугольные ниши полуциркульные в плане, с веерной расшивкой швов и замковым камнем; неглубокие прямоугольные ниши с веерной расшивкой швов и замковым камнем; стилизованный перспективный портал – габариты, конфигурация (прямоугольная), профиль наличника, исторические материал, рисунок расстекловки витражного заполнения; балконы – местоположение, балюстрада ограждения на глухих тумбах, профиль балконной плиты; оконные проемы – историческое местоположение,

габариты, рисунок расстекловки и материал заполнений, оформление (верная расшивка швов в надоконном пространстве, профилированные подоконные карнизы, замковые камни); гладкие зеркала, обведенные прямоугольными профилированными тягами с изломами в верхних углах; профиль междуэтажных тяг и венчающих карнизов; оформление плафонов воротных проемов кессонами. 6. Декоративно-художественная отделка интерьеров: существующие в здании исторические дверные заполнения – конфигурация, рисунок, вид материала (дерево, стекло); существующие в здании исторические радиаторные решетки – габариты, конфигурация, вид материала, рисунок; существующие исторические вентиляционные решетки – материал, рисунок; существующее историческое покрытие полов – террацо, крупнокусковое террацо, полихромное террацо с геометрическим рисунком, мраморная плитка; парадный вестибюль главного входа западного корпуса: трехнефный двухсветный вестибюль, оформленный в приемах «сталинского неоклассицизма» с широкой лестницей: материал облицовки ступеней трехмаршевой лестницы – мрамор; опоры, состоящие из 4-х каннелированных колонн каждая (по 2 круглого и 2 квадратного сечения) с облицовкой из искусственного мрамора, на мраморных цоколях, бронзовых базах – габариты, конфигурация, материал; витражное остекление западной стены – конфигурация, габариты, рисунок расстекловки; балюстрада парапетного ограждения галерей – габариты, конфигурация, материал; оштукатуренные пилоны квадратного сечения, с вынутыми углами, стилизованными капителями – конфигурация, габариты, лепной декор; покрытие пола – материал (мрамор, террацо), рисунок; кессонированный потолок центрального нефа с розетками (профиль, орнамент кессонов), в обрамлении профилированного карниза с поясами, в том числе с модульными порезками; оформление потолка боковых нефов – конфигурация, профиль кессонов, орнамент порезок; 12 люстр в форме груши, двухъярусные, с металлическим ободом, декорированном розетками, к которому крепятся хрустальные (?) пронизи, замыкающиеся металлической розеткой. Вестибюль 1-го этажа северного и южного корпусов: оформление потолка - кессоны в обрамлении филенок и поясов с порезками; габариты, конфигурация, местоположение сдвоенных колонн круглого и квадратного сечения, облицованных искусственным мрамором (облицовка - только для вестибюля южного корпуса); пол облицованный мрамором – материал, рисунок (в центральной части южного и северного вестибюлей облицовка мрамором утрачена). Лестницы северного и южного корпусов: балюстрада парапетного ограждения маршей – габариты, профиль балясин; лепная отделка потолков* лестничных площадок, холлов и нижних поверхностей маршей лестниц с использованием кессонов, гладкотянутых профилей с порезками «бусы», «листки»; *оформление потолка лестничной клетки южного корпуса утрачено; исторический материал отделки опор в холлах лестничных площадок со 2-го по 5-й этажи (искусственный мрамор – утрачен). Помещение 2-го этажа в южном корпусе (№2020): пилястры, парные пилястры, искусственного мрамора, завершенные стилизованными капителями, – местоположение, габариты, конфигурация; оформление дверного проема – конфигурация (пояс из иоников); 4 барельефные композиции; декоративные вентиляционные решетки – местоположение, конфигурация; оформление потолка – профилированный карниз, с поясом иоников, расположенные по периметру кессоны (габариты, конфигурация, профиль, орнамент поясов). Помещение 2-го этажа в южном корпусе: пилястры искусственного мрамора, завершенные стилизованными капителями, – местоположение, габариты, конфигурация; декоративные вентиляционные решетки – местоположение, конфигурация; конфигурация и оформление потолка – гладкий фриз, профилированный карниз с модульной порезкой, поясом иоников (профиль, орнамент поясов). Помещение 3-го этажа в северном корпусе №3060*: *в настоящее время в помещении возведены перегородки, потолок перегороден подвесным потолком; оформление потолка квадратными кессонами (профиль, орнамент) расположенными по периметру, поясами с порезками (ионик, кувшинка); пилястры, завершенные стилизованными капителями, – местоположение, габариты, конфигурация. Помещение 5-го этажа в юго-западном ризалите (№ 5019)*: *в настоящее время в помещении возведены перегородки, потолок перегороден подвесным потолком; облицовка стен искусственным мрамором, прямоугольные филенки на стенах (местоположение, габариты, профиль, орнамент); подоконные мраморные плиты на деревянных фигурных консолях – конфигурация, габариты, материал, профиль плиты; деревянные решетки радиаторов – рисунок, материал; фриз со скульптурными барельефами и вентиляционными решетками – конфигурация, габариты, материал (гипс); кессонированный потолок – конфигурация, профиль тяг, орнамент порезок. Помещение №5082-5087* - бывшая парадная столовая (5-й этаж переходного северо-восточного корпуса): * в настоящее время в помещении возведены перегородки, потолок перегороден подвесным потолком; цилиндрический кессонированный потолок с розетками растительного мотива; лепной фриз с растительными мотивами и изображением серпа и молота; карниз с модульной порезкой, порезками «ионик»; 6 каннелированных колонн, облицованных светло-желтым искусственным мрамором,

завершенных капителями стилизованного ионического ордера. Восточный корпус: Зал собраний: оформленный в приемах «сталинского неоклассицизма» полуциркульный в плане двухсветный зал со сценой и с двухуровневым перекрытием со световыми фонарями; парные пилястры, облицованные белыми мраморными плитами, на цоколе, облицованном плитами красного мрамора, завершенные капителями с растительным орнаментом (листья аканта, пальмовые ветви) – местоположение, конфигурация, габариты, материал цоколь полуциркульной в плане стены, облицованный плитами красного мрамора; 5 полуциркульных в плане ниш – местоположение (полуциркульная в плане стена), конфигурация (прямоугольная); габариты конфигурация дверных проемов, оформленных в виде порталов, с круглыми филенками над ними, материал (искусственный камень), профиль наличников; гладкий фриз – конфигурация, габариты, профиль, орнамент поясов с порезками (ионик); карниз с модульонами и розетками – габариты, конфигурация, профиль, орнамент; элементы лепного декора двухуровневого кессонированного перекрытия – местоположение, конфигурация, орнамент (розетки, гильош), включая кессоны по периметру большого стеклянного фонаря; оформление радиально расположенных профилированных кессонов трапециевидной конфигурации, с расположенными внутри световыми фонарями, - профиль, мотив орнамента порезок (листья аканта, ионик, «ёлочка»); 8 люстр – двухъярусные, в форме корзины, с хрустальными (?) пронизьями, чередующимся с металлическими пронизьями во втором ярусе; рисунок расстекловки световых фонарей; габариты, конфигурация сцены с задником, оформленным трехчетвертными колоннами гигантского ордера, с гипсовым рельефом над порталом сцены с литерами: «ПОД ЗНАМЕНЕМ ЛЕНИНИЗМА, ПОД ВОДИТЕЛЬСТВОМ КОММУНИСТИЧЕСКОЙ ПАРТИИ ВПЕРЕД К ТОРЖЕСТВУ КОММУНИЗМА». Двухсветная южная лестница-фойе при зале собраний: оформление потолка 3-мя розетками, размещенными по центральной оси, филенками и поясами с орнаментом по периметру, розетками, размещенными по периметру, поясом с модульной порезкой; парные пилястры искусственного мрамора, завершенные лепными капителями – местоположение, габариты, конфигурация, материал; лепной барельеф – местоположение (над дверным проемом), габариты, конфигурация, рисунок; дверной проем – местоположение габариты, конфигурация, профилированный наличник искусственного мрамора; конфигурация, габариты двухмаршевой лестницы с парапетным ограждением (профиль, материал балясин, чередующихся с филенчатыми тумбами), профиль материал (мрамор) облицовки ступеней; оформление подшивки лестничного марша и лестничной площадки – габариты, конфигурация, профиль, орнамент кессонов с размещенными в них розетками (габариты, рисунок); оформление кессонированного потолка в северном фойе* при зале собраний – габариты, конфигурация, профиль, орнамент кессонов с размещенными в них розетками (габариты, рисунок); *произведена перепланировка. Помещения бывших фойе при зале собраний (второй этаж восточного корпуса, пом. 2125, 2126) оформление потолка кессонами трапециевидной формы (габариты, профиль, орнамент), розетками по периметру, поясами, в том числе с модульной порезкой; пилястры и парные пилястры – местоположение, габариты, конфигурация, материал (искусственный мрамор), лепные капители стилизованного дорического ордера; каннелированные парные колонны и сопутствующие им пилястры – местоположение, габариты, конфигурация, материал (искусственный мрамор), лепные капители стилизованного дорического ордера; вентиляционные решетки – габариты, конфигурация, материал, рисунок; лепные барельефные композиции – местоположение (над входами в зал собраний, и над проемами на лестничную клетку), габариты, материал, рисунок; оформление потолка трапециевидной формы с плоским куполом в центре и 4-мя треугольниками из порезок растительного орнамента по углам; лепной карниз с модульной порезкой, с порезками «ионик», «бусы». Помещение второго этажа восточного корпуса двухсветный зал со скульптурно-пластической отделкой потолка и стен, включая пилястры искусственного мрамора, лепной антаблемент со скульптурно-лепными барельефами, кессонированный потолок с розетками растительного орнамента и порезками. Помещение второго этажа восточного корпуса №2116* * возведена перегородка; колонны, парные колонны стилизованного ионического ордера – конфигурация (трехчетвертные, граненые), материал (искусственный мрамор); антаблемент, раскрепованный в осях колонн (гладкий фриз, карниз с модульонами, оформленными акантовым листом) – конфигурация, габариты; оформление трехчастного потолка: центральной части – круглый кессон с розетками по окружности и розеткой в центре, круглой профилированной филенкой и звезды по углам, боковых частей – восьмигранный кессон с лавровым венком и розеткой в центре. Помещение 5-го этажа восточного корпуса (№ 5105-5107)* * в настоящее время в помещении возведены перегородки, потолок перегороден подвесным потолком; оформление потолка кессонами (профиль, орнамент поясов), ромбовидными розетками; карниз с модульной порезкой (профиль), гладкий фриз.

- Распоряжение КГИОП "Об утверждении предмета охраны объекта культурного наследия федерального значения "Дом Советов" № 380-рп от 26.08.2022 г.

9. Сведения о наличии зон охраны данного объекта культурного наследия с указанием номера и даты принятия органом государственной власти акта об утверждении указанных зон либо информация о расположении данного объекта культурного наследия в границах зон охраны иного объекта культурного наследия

- Закон Санкт-Петербурга "О границах объединенных зон охраны объектов культурного наследия, расположенных на территории Санкт-Петербурга, режимах использования земель и требованиях к градостроительным регламентам в границах указанных зон" № 820-7 от 19.01.2009 г.

Всего в паспорте листов

7

Уполномоченное должностное лицо органа охраны объектов культурного наследия

Заместитель председателя КГИОП		Аганова Галина Рэмовна
должность	подпись	инициалы, фамилия

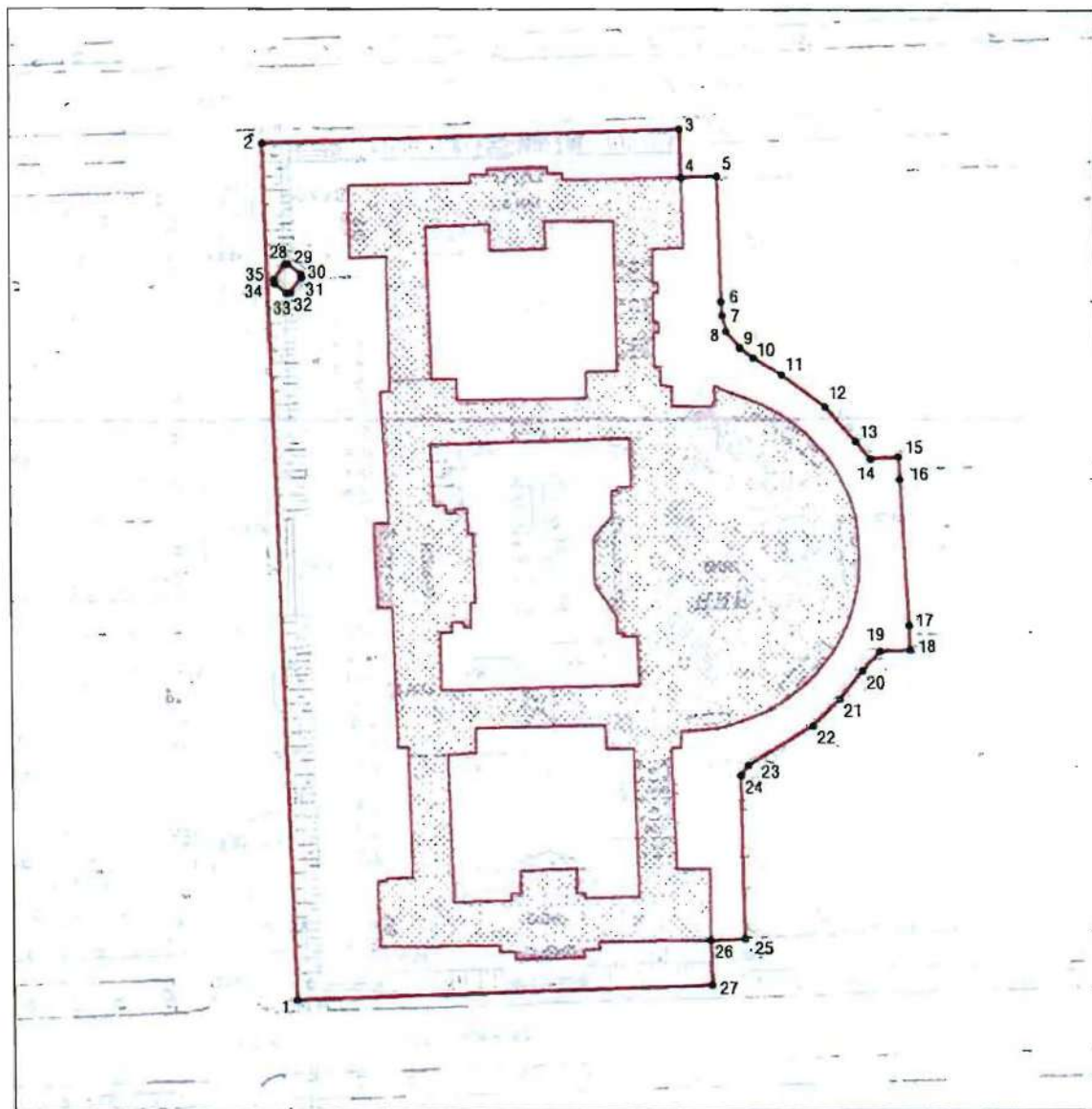
М.П.

24 . 07 . 2023

Дата оформления паспорта
(число, месяц, год)




Границы территории объекта культурного наследия федерального значения
«Дом Советов» (далее – объект культурного наследия), расположенного по адресу:
Санкт-Петербург, Московский просп., 212

1. Схема границ территории объекта культурного наследия:



Масштаб 1:2000

Условные обозначения:

-  граница территории объекта культурного наследия
-  1 характеристическая точка границы территории объекта культурного наследия
-  территория, занимаемая объектом культурного наследия федерального значения

2. Перечень координат характерных точек границ территории
объекта культурного наследия:

Сведения о местоположении границ объекта					
1. Система координат		СК-1964			
2. Сведения о характерных точках границ объекта					
Обозначение характерных точек границ	Координаты, м		Метод определения координат характерной точки	Средняя квадратическая погрешность положения характерной точки (M _t), м	Описание обозначения точки на местности (при наличии)
	X	Y			
1	2	3	4	5	6
1	84834.41	114277.29	Метод спутниковых геодезических измерений	0.10	—
2	85078.19	114268.80	Метод спутниковых геодезических измерений	0.10	—
3	85082.43	114389.45	Метод спутниковых геодезических измерений	0.10	—
4	85068.68	114389.99	Метод спутниковых геодезических измерений	0.10	—
5	85069.06	114400.27	Метод спутниковых геодезических измерений	0.10	—
6	85033.19	114401.36	Метод спутниковых геодезических измерений	0.10	—
7	85029.18	114401.74	Метод спутниковых геодезических измерений	0.10	—
8	85024.68	114402.77	Метод спутниковых геодезических измерений	0.10	—
9	85019.99	114406.80	Метод спутниковых геодезических измерений	0.10	—
10	85017.22	114410.68	Метод спутниковых геодезических измерений	0.10	—
11	85012.39	114418.69	Метод спутниковых геодезических измерений	0.10	—
12	85003.31	114431.24	Метод спутниковых геодезических измерений	0.10	—
13	84993.35	114440.18	Метод спутниковых геодезических измерений	0.10	—
14	84988.32	114444.30	Метод спутниковых геодезических измерений	0.10	—
15	84988.85	114452.36	Метод спутниковых геодезических измерений	0.10	—
16	84982.34	114452.71	Метод спутниковых геодезических измерений	0.10	—

17	84940.97	114455.10	Метод спутниковых геодезических измерений	0.10	—
18	84934.05	114455.38	Метод спутниковых геодезических измерений	0.10	—
19	84933.71	114446.78	Метод спутниковых геодезических измерений	0.10	—
20	84928.17	114441.62	Метод спутниковых геодезических измерений	0.10	—
21	84920.13	114435.02	Метод спутниковых геодезических измерений	0.10	—
22	84912.60	114427.06	Метод спутниковых геодезических измерений	0.10	—
23	84901.19	114408.36	Метод спутниковых геодезических измерений	0.10	—
24	84898.35	114406.25	Метод спутниковых геодезических измерений	0.10	—
25	84851.59	114407.03	Метод спутниковых геодезических измерений	0.10	—
26	84851.24	114397.24	Метод спутниковых геодезических измерений	0.10	—
27	84838.35	114397.48	Метод спутниковых геодезических измерений	0.10	—
1	84834.41	114277.29	Метод спутниковых геодезических измерений	0.10	—
28	85043.77	114275.21	Метод спутниковых геодезических измерений	0.10	—
29	85043.85	114275.97	Метод спутниковых геодезических измерений	0.10	—
30	85040.91	114279.89	Метод спутниковых геодезических измерений	0.10	—
31	85040.09	114280.02	Метод спутниковых геодезических измерений	0.10	—
32	85035.75	114276.70	Метод спутниковых геодезических измерений	0.10	—
33	85035.67	114275.59	Метод спутниковых геодезических измерений	0.10	—
34	85038.35	114272.00	Метод спутниковых геодезических измерений	0.10	—
35	85039.39	114271.85	Метод спутниковых геодезических измерений	0.10	—
28	85043.77	114275.21	Метод спутниковых геодезических измерений	0.10	—

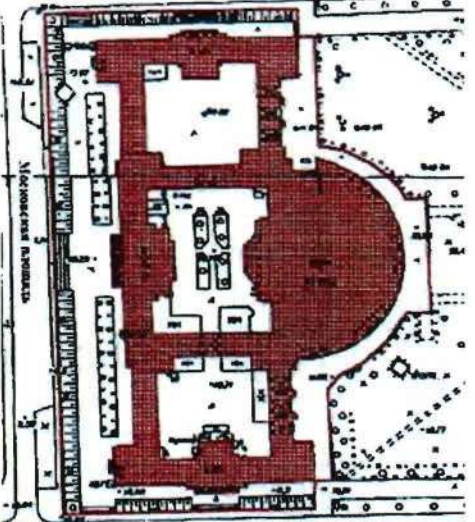


Режим использования территории объекта культурного наследия федерального значения
«Дом Советов», расположенного по адресу: Санкт-Петербург, Московский просп., 212

1. На территории объекта культурного наследия запрещаются: строительство объектов капитального строительства и увеличение объемно-пространственных характеристик существующих на территории объекта культурного наследия объектов капитального строительства; проведение земляных, строительных, мелиоративных и иных работ, за исключением работ по сохранению объекта культурного наследия или его отдельных элементов, сохранению историко-градостроительной или природной среды объекта культурного наследия.

2. На территории объекта культурного наследия разрешается ведение хозяйственной деятельности, не противоречащей требованиям обеспечения сохранности объекта культурного наследия и позволяющей обеспечить функционирование объекта культурного наследия в современных условиях.

3. Требования к осуществлению деятельности в границах территории объекта культурного наследия и требования к содержанию использования территории объекта культурного наследия устанавливаются законодательством Российской Федерации и Санкт-Петербурга об объектах культурного наследия.

Предмет охраны
 объекта культурного наследия федерального значения «Дом Советов»,
 1936-1941 гг., арх. Троцкий Н.А., арх. Тверской Л.М., арх. Свирский Я.О., арх. Лукин Я.Н.,
 ск. Томский Н.В., ск. Крестовский И.В.
 расположенного по адресу: Санкт-Петербург, Московский пр., д. 212, лит. А
 (Московский просп., 212)

№ п/п	Видовая принадлежность предмета охраны	Предмет охраны	Фотофиксация
1	2	3	4
1	<p>Объемно-пространственное и планировочное решение территории:</p>	<p>градостроительная роль здания в качестве доминанты Московской площади и окружающей застройки;</p> <p>визуальные связи здания с Московским проспектом, створом Ленинского проспекта и улицей Типанова;</p> <p>насыпной стереобат прямоугольный в плане с одернованными откосами и с 5-ю врезными гранитными одномаршевыми лестницами по сторонам;</p>	  






2	<p>Объемно-пространственное решение:</p>	<p>объемно-пространственное решение в границах наружных капитальных конструкций;</p> <p>аттик – конфигурация, габариты, высотные отметки;</p> <p>исторические объемно-пространственная композиция, местоположение и конфигурация сложного в плане здания, симметричного относительно центральной оси;</p> <p>габариты и конфигурация основных объемов здания с тремя внутренними дворами, включая:</p> <p>центральный 8-этажный прямоугольный в плане ризалит западного фасада;</p> <p>5-этажные прямоугольные в плане ризалиты, фланкирующие западный и восточный фасады;</p> <p>5-6-этажная полуротонда в восточной части здания;</p> <p>5-этажные северный и южный торцевые объемы здания, акцентированные прямоугольными в плане ризалитами с лицевой стороны и ризалитами лестничных клеток со стороны внутренних дворов;</p>	     
---	--	--	--

две одиннадцатизэтажные башни;

исторические высотные отметки, габариты, конфигурация сложной крыши, включая конструкции исторических световых фонарей над полуротондой;

местоположение, исторические габариты воротных проездов.

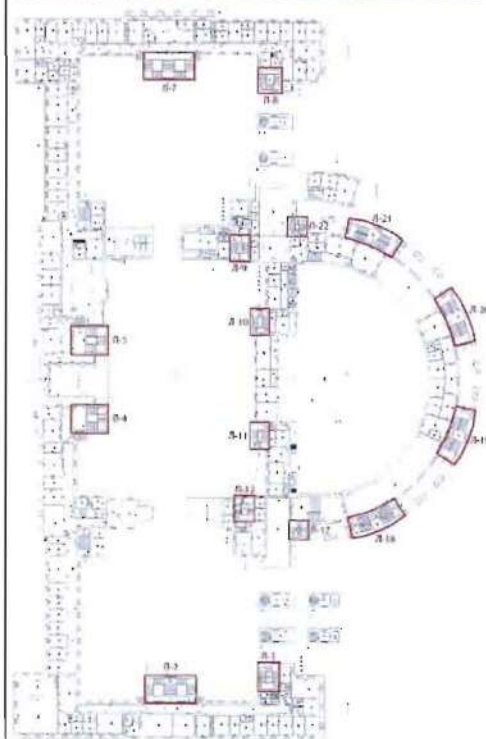


3.	<p>Конструктивная система:</p>	<p>исторические наружные капитальные стены;</p> <p>внутренние капитальные стены – местоположение, материал (кирпич);</p> <p>конструкция полуциркульного в плане зала – железобетонные консольные балки в фундаменте;</p> <p>двухуровневое перекрытие полуциркульного зала, включая световые фонари (полуциркульный в центре и трапециевидные, расположенные радиально) – конструкция (металлические радиальные фермы), отметки, габариты;</p>	    
----	--------------------------------	---	---

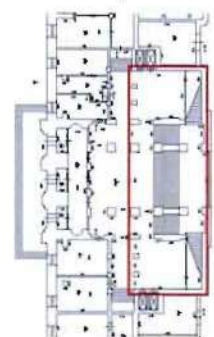
исторические лестницы, в том числе:

главная лестница западного корпуса:

лестница вестибюля западного корпуса, ведущая на 2-й этаж – конструкция (средистенная), конфигурация (распашная широкая трехметровая лестница с двумя фланкирующими маршами), форма ступеней, материал покрытия площадок и ступеней (мраморные плиты);



План второго этажа



План первого этажа, главная лестница западного корпуса

две боковые лестницы западного корпуса (Л-4, Л-5) со 2-го по 8-й этаж - конструкция (по металлическим косоурам), конфигурация (трехмаршевые), материал покрытия площадок и ступеней (бетон с мраморной крошкой);



лестницы вестибюлей северного и южного корпусов – конструкция, конфигурация (один широкий лестничный марш и два боковых марша на 2-й этаж), форма ступеней, материал облицовки ступеней (мрамор);

две лестницы южного и северного корпусов (Л-2, Л-7) – конструкция (по металлическим косоурам), конфигурация (распашные многомаршевые с промежуточными площадками), материал покрытия ступеней (бетон с мраморной крошкой);

лестницы (Л-1, Л-8, Л-9, Л-10, Л-11, Л-12, Л-17, Л-22) – конструкция (по металлическим косоурам), конфигурация (трехмаршевые);



лестницы восточного корпуса, расположенные по окружности (Л-18, Л-19, Л-20, Л-21)* - конструкция (по металлическим косоурам), конфигурация, материал покрытия ступеней (бетон с мраморной крошкой);

*частично перестроены;

габариты, местоположение (вестибюли первого этажа северного и южного корпусов) опор круглого и квадратного сечения, завершенных стилизованными капителями;

колонны, парные колонны — местоположение (проемы на лестничные клетки, вестибюли), конфигурация, габариты.



4.	Объемно-планировочное решение:	историческое объемно-планировочное решение помещений с архитектурно-художественной отделкой, указанных в п. 6.	
5.	Архитектурно-художественное решение фасадов:	<p>историческая архитектурно- декоративная композиция фасадов в приемах «советского неоклассицизма»;</p> <p><u>Главный (западный) фасад (лицевой):</u></p> <p>материал облицовки цоколя – полированный гранит;</p> <p>материал и характер отделки фасада – терразитовая фактурная штукатурка, разделанная рустом (квадровым рустом и рустом алмазной грани);</p> <p>историческое цветовое решение фасада; рисунок и габариты всех профилей фасада и декоративных элементов;</p> <p>центральный ризалит на всю высоту оформлен четырнадцатиколонным портиком гигантского ордера - трехчетвертные колонны на гранитных базах, поддерживающие скульптурный фриз «Оборона, труд и отдых в СССР»* (скульптор Н.В. Томский), профилированный карниз;</p> <p>*надпись в центральной части фриза, выполненная рельефными литерами «СССР есть СОЦИАЛИСТИЧЕСКОЕ ГОСУДАРСТВО РАБОЧИХ и КРЕСТЬЯН» - утрачена;</p> <p>скульптурная композиция в виде герба (скульптор И.В. Крестовский) – местоположение, габариты, материал, конструкция;</p> <p>трехчастный портал главного входа – габариты, конфигурация, материал облицовки (полированный гранит), профиль, 3 барельефные гипсовые композиции, габариты, исторический материал, рисунок заполнения (дерево, стекло) прямоугольных проемов;</p>	    

ризалиты, фланкирующие главный фасад, акцентированные 6-тью трехчетвертными колоннами на гранитных базах, из которых 4 центральные расположены попарно, с врезанными в цоколь крыльцами с лестницами на три ската в 5 ступеней (материал – гранит);

прямоугольные дверные проемы, расположенные в ризалитах, - конфигурация, габариты, исторический материал заполнения (дерево), профиль и материал портала (полированный гранит);

рустованные лопатки – местоположение (в междуоконном пространстве на высоту 2-5-го этажей);

оконные проемы – местоположение, габариты, конфигурация (прямоугольная);



исторический рисунок и цвет оконных заполнений;

элементы оформления оконных проемов, расположенных в неглубоких прямоугольных нишах:

гранитный подоконник, в том числе на гранитных кронштейнах - в уровне цокольного этажа, фальшбалконы, русты в подоконных пространствах, зеркала в прямоугольных филенках в подоконных пространствах, замковые камни, в том числе веерные;



		<p>балконы в уровне 2-го этажа – глухой рустованный парапет, профиль балконной плиты.</p>	
		<p><u>Северный и южный фасады (лицевые):</u></p> <p>материал облицовки цоколя – полированный гранит;</p> <p>материал и характер отделки фасадов – терразитовая фактурная штукатурка, разделанная квадратным рустом;</p> <p>историческое цветовое решение фасадов; рисунок и габариты всех профилей фасадов и декоративных элементов;</p> <p>5-осевой ризалит, акцентированный 6-колонным портиком (трехчетвертные колонны на гранитных базах);</p> <p>рустованный фриз;</p> <p>профиль венчающего карниза;</p>	

	<p>оконные проемы – местоположение, габариты, конфигурация (прямоугольная);</p> <p>исторический рисунок и цвет оконных заполнений;</p> <p>элементы оформления оконных проемов, расположенных в неглубоких прямоугольных нишах: гранитные подоконники (в уровне 1-го этажа), русты в подоконных пространствах, зеркала в подоконных пространствах (конфигурация), замковые камни, в том числе профилированные;</p> <p>крыльца на 5 ступеней (материал – гранит);</p> <p>дверные проемы – конфигурация (прямоугольная), габариты; профиль и материал (полированный гранит) порталов, исторический материал и цвет заполнений дверных проемов (дерево, стекло).</p>	
	<p><u>Восточный фасад (лицевой):</u></p> <p>материал облицовки цоколя – полированный гранит;</p> <p>материал и характер отделки фасадов – терразитовая фактурная штукатурка, разделанная квадратным рустом;</p> <p>историческое цветовое решение фасада; рисунок и габариты всех профилей фасада и декоративных элементов;</p> <p>оконные проемы – местоположение, габариты, конфигурация (прямоугольная);</p> <p>исторический рисунок и цвет оконных заполнений;</p> <p>элементы оформления оконных проемов: подоконные карнизы, гранитные подоконники, подоконники на кронштейнах в уровне первого этажа, фальшбалконы, прямоугольные ниши, русты в подоконных пространствах, замковые камни, веерная расшивка швов в надоконном пространстве;</p> <p>оформление ризалитов рустованными пилястрами на высоту 1-5-го этажей;</p>	

габариты лоджий с парными рустованными колоннами в криволинейной части;

аттик криволинейной части, раскрепованный в осях лестничных пилонов, - габариты, высотные отметки, оформление зеркалами прямоугольной конфигурации в обрамлении профилированных филенок, звездами, полуциркульными в плане нишами прямоугольной конфигурации, обрамленными наличником;

балконы – местоположение, балюстрада ограждения на глухих тумбах, профиль балконной плиты;

стилизированные консоли;

прямоугольные ниши полуциркульные в плане, обрамленные профилированным наличником;

гладкие зеркала, обведенные профилем с изломом в верхних углах;

оформление лоджий - плафоны с профилированными кессонами с розетками, стилизованный портик, образованный парными рустованными пилястрами с капителями, оформленными стилизованными листьями лотоса, и прямым профилированным сандриком, рельефные композиции между 1-м и 2-м этажами, круглые профилированные розетки в междуоконных пространствах в уровне 3-го этажа;



	<p>оформление воротных проемов — профилированные кессоны, накладные прямоугольные филенки.</p>	
	<p><u>Дворовые фасады в северном и южном внутренних дворах:</u></p> <p>вид материала и характер отделки фасадов - штукатурка, обработанная рустом;</p> <p>историческое цветовое решение фасадов; рисунок и габариты всех профилей фасада и декоративных элементов;</p> <p>рустованные лопатки в междуоконном пространстве на высоту 2-5-го этажей;</p> <p>оконные проемы — местоположение, габариты, конфигурация (прямоугольная);</p> <p>единообразие рисунка расстекловки и цветового решения оконных заполнений;</p>	

элементы оформления оконных проемов:
 профилированные подоконные карнизы,
 полубалюстрада в подоконном
 пространстве 3-го этажа,
 профилированные наличники, замковые
 камни, фальшбалконы, подоконные
 карнизы на кронштейнах;



прямоугольные ниши полуциркульные в
 плане, обрамленные профилированным
 наличником;


гладкие зеркала, обведенные
 прямоугольными профилированными
 тягами с изломами в верхних углах и с
 изломами в нижних углах;

прямоугольные неглубокие ниши,
 оформленные стилизованными
 портиками – местоположение, габариты,
 конфигурация;

стилизованные консоли, накладные
 квадратные филенки, круглые
 профилированные розетки.




		
	<p><u>Дворовые фасады центрального внутреннего двора:</u></p> <p>вид материала и характер отделки фасадов - штукатурка, обработанная рустом;</p> <p>историческое цветовое решение фасадов; рисунок и габариты всех профилей фасадов и декоративных элементов;</p> <p>оконные проемы – местоположение, габариты, конфигурация (прямоугольная);</p> <p>единообразие рисунка расстекловки и цветового решения оконных заполнений;</p> <p>элементы оформления оконных проемов: веерная расшивка швов в надоконном пространстве, профилированные подоконные карнизы, замковые камни;</p> <p>местоположение, габариты вертикальных и горизонтальных членений;</p> <p>трехчетвертные колонны гигантского ордера;</p> <p>аттик, раскрепованный в осях сдвоенных колонн;</p> <p>прямоугольные ниши полуциркульные в плане, с веерной расшивкой швов и замковым камнем;</p> <p>неглубокие прямоугольные ниши с веерной расшивкой швов и замковым камнем;</p> <p>стилизованнный перспективный портал – габариты, конфигурация (прямоугольная), профиль наличника, рисунок расстекловки витражного заполнения;</p>	  

		<p>балконы – местоположение, балюстрада ограждения на глухих тумбах, профиль балконной плиты;</p> <p>гладкие зеркала, обведенные прямоугольными профилированными тягами с изломами в нижней грани;</p> <p>оформление плафонов воротных проездов, ведущих из центрального в южный и северный дворы, кессонами;</p>	
--	--	---	---

6.	Декоративно-художественная отделка интерьеров:	<p>существующие в здании исторические дверные заполнения – конфигурация (прямоугольная), рисунок, вид материала (дерево, стекло);</p> <p>существующие в здании исторические радиаторные решетки – габариты, конфигурация, вид материала, рисунок;</p>	
----	--	---	---

существующие исторические
вентиляционные решетки – материал,
рисунок;

существующее историческое покрытие
полов – террацо, крупнокусковое террацо,
полихромное террацо с геометрическим
рисунком, мраморная плитка;



парадный вестибюль главного входа западного корпуса:

трехнефный двусветный вестибюль, оформленный в приемах «сталинского неоклассицизма» с широкой лестницей:

материал облицовки ступеней трехмаршевой лестницы – мрамор;

витражное остекление западной стены – конфигурация, габариты, рисунок расстекловки;

опоры, состоящие из 4-х каннелированных колонн каждая (по 2 круглого и 2 квадратного сечения) с облицовкой из искусственного мрамора, на мраморных цоколях, бронзовых базах – габариты, конфигурация, материал;



балюстрада парпетного ограждения галерей – габариты, конфигурация, материал;



оштукатуренные пилоны квадратного сечения, с вынутыми углами, стилизованными капителями – конфигурация, габариты, лепной декор;



покрытие пола – материал (мрамор, терраццо), рисунок;



кессонированный потолок центрального нефа с розетками (профиль, орнамент кессонов), в обрамлении профилированного карниза с поясами, в том числе с модульными порезками;

оформление потолка боковых нефов – конфигурация, профиль кессонов, орнамент порезок;

12 люстр в форме груши, двухъярусные, с металлическим ободом, декорированном розетками, к которому крепятся хрустальные (?) пронизи, замыкающиеся металлической розеткой.



первый этаж



в уровне 2-го этажа (второй свет)

Вестибюль 1-го этажа северного и южного корпусов:

оформление потолка - кессоны в обрамлении филенок и поясов с порезками;

габариты, конфигурация, местоположение сдвоенных колонн круглого и квадратного сечения, облицованных искусственным мрамором (облицовка - только для вестибюля южного корпуса); оформление капителей опор круглого и квадратного сечения - пояс листьев лотоса;

пол облицованный мрамором - материал, рисунок (в центральной части южного и северного вестибюлей облицовка мрамором утрачена).



вестибюль южного корпуса



вестибюль северного корпуса

Лестницы южного и северного корпусов (Л-2, Л-7):

ограждение в виде балюстрады с профилированным поручнем – габариты, материал, профиль балясин;

лепная отделка нижних поверхностей маршей и междуэтажных площадок* - материал, рисунок (кессоны, гладкотянутые профили с порезками «бусы», «листки»);

*оформление потолка лестничной клетки южного корпуса утрачено;

исторический материал отделки опор в холлах лестничных площадок со 2-го по 5-й этажи (искусственный мрамор – утрачен);

межэтажные площадки, покрытые терраццо, рисунок (геометрический);



Помещение 2-го этажа в южном корпусе (№2020):

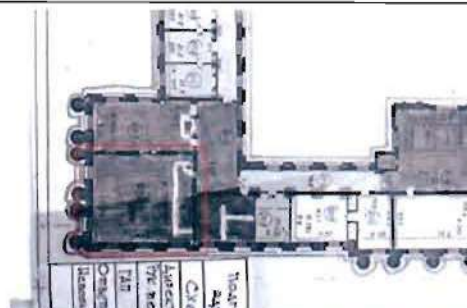
пилястры, парные пилястры, искусственного мрамора, завершенные стилизованными капителями, – местоположение, габариты, конфигурация;

оформление дверного проема – конфигурация (пояс из иоников);

4 барельефные композиции;

декоративные вентиляционные решетки – местоположение, конфигурация;

оформление потолка – профилированный карниз, с поясом иоников, расположенные по периметру кессоны (габариты, конфигурация, профиль, орнамент поясов).



		<p><u>Помещение 2-го этажа в южном корпусе:</u></p> <p>пилястры искусственного мрамора, завершенные стилизованными капителями, – местоположение, габариты, конфигурация;</p> <p>декоративные вентиляционные решетки – местоположение, конфигурация;</p> <p>конфигурация и оформление потолка – гладкий фриз, профилированный карниз с модульной порезкой, поясом иоников (профиль, орнамент поясов).</p>	  
		<p><u>Помещение 3-го этажа в северном корпусе №3060*:</u></p> <p>*в настоящее время в помещении возведены перегородки, потолок перегороден подвесным потолком;</p> <p>оформление потолка квадратными кессонами (профиль, орнамент) расположенными по периметру, поясами с порезками (ионик, кувшинка);</p>	 


	<p>пилястры, завершенные стилизованными капителями, – местоположение, габариты, конфигурация.</p>	
	<p><u>Помещение 5-го этажа в юго-западном ризалите (№ 5019)*:</u></p> <p>*в настоящее время в помещении возведены перегородки, потолок перегорожен подвесным потолком;</p> <p>облицовка стен искусственным мрамором, прямоугольные филенки на стенах (местоположение, габариты, профиль, орнамент);</p>	

подоконные мраморные плиты на
деревянных фигурных консолях –
конфигурация, габариты, материал,
профиль плиты;

деревянные решетки радиаторов –
рисунок, материал;

фриз со скульптурными барельефами и
вентиляционными решетками –
конфигурация, габариты, материал (гипс);

кессонированный потолок –
конфигурация, профиль тяг, орнамент
порезок.



Помещение №5082-5087* - бывшая парадная столовая (5-й этаж переходного северо-восточного корпуса):

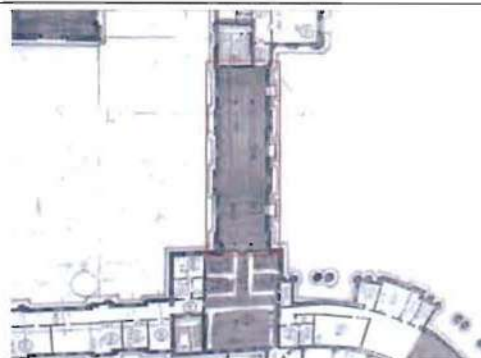
* в настоящее время в помещении возведены перегородки, потолок перегорожен подвесным потолком;


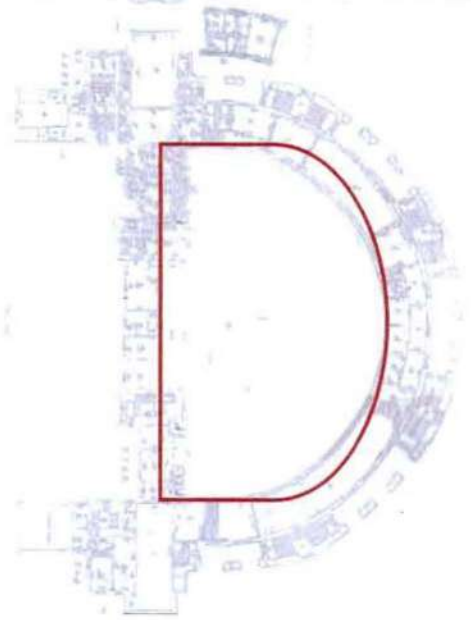

цилиндрический кессонированный потолок с розетками растительного мотива;

лепной фриз с растительными мотивами и изображением серпа и молота;

карниз с модульной порезкой, порезками «ионикю»;

6 каннелированных колонн, облицованных светло-желтым искусственным мрамором, завершенных капителями стилизованного ионического ордера.



			
		<p><u>Восточный корпус:</u></p> <p>Зал собраний: оформленный в приемах «сталинского неоклассицизма» полуциркульный в плане двухсветный зал со сценой и с двухуровневым перекрытием со световыми фонарями;</p>	 

парные пилястры, облицованные белыми мраморными плитами, на цоколе, облицованном плитами красного мрамора, завершенные капителями с растительным орнаментом (листья аканта, пальмовые ветви) – местоположение, конфигурация, габариты, материал цоколь полуциркульной в плане стены, облицованный плитами красного мрамора;

5 полуциркульных в плане ниш – местоположение (полуциркульная в плане стена), конфигурация (прямоугольная);

габариты конфигурация дверных проемов, оформленных в виде порталов, с круглыми филенками над ними, материал (искусственный камень), профиль наличников;



гладкий фриз – конфигурация, габариты, профиль, орнамент поясов с порезками (ионик);
карниз с модульонами и розетками – габариты, конфигурация, профиль, орнамент;

элементы лепного декора двухуровневого кессонированного перекрытия – местоположение, конфигурация, орнамент (розетки, гильош), включая кессоны по периметру большого стеклянного фонаря;

оформление радиально расположенных профилированных кессонов трапецевидной конфигурации, с расположенными внутри световыми фонарями, - профиль, мотив орнамента порезок (листья аканта, ионик, «ёлочка»);

8 люстр – двухъярусные, в форме корзины, с хрустальными (?) пронизьями, чередующимся с металлическими пронизьями во втором ярусе;



рисунок расстекловки световых фонарей;

габариты, конфигурация сцены с задником, оформленным трехчетвертными колоннами гигантского ордера, с гипсовым рельефом над порталом сцены с литерами: «ПОД ЗНАМЕНЕМ ЛЕНИНИЗМА, ПОД ВОДИТЕЛЬСТВОМ КОММУНИСТИЧЕСКОЙ ПАРТИИ ВПЕРЕД К ТОРЖЕСТВУ КОММУНИЗМА»



Двухсветная южная лестница-фойе при зале собраний;

оформление потолка 3-мя розетками, размещенными по центральной оси, филенками и поясами с орнаментом по периметру, розетками, размещенными по периметру, поясом с модульной порезкой;

парные пилястры искусственного мрамора, завершенные лепными капителями – местоположение, габариты, конфигурация, материал;





лепной барельеф – местоположение (над дверным проемом), габариты, конфигурация, рисунок;

дверной проем – местоположение габариты, конфигурация, профилированный наличник искусственного мрамора;



конфигурация, габариты двухмаршевой лестницы с парапетным ограждением (профиль, материал балясин, чередующихся с филленчатыми тумбами), профиль материал (мрамор) облицовки ступеней;



		<p>оформление подшивки лестничного марша и лестничной площадки – габариты, конфигурация, профиль, орнамент кессонов с размещенными в них розетками (габариты, рисунок);</p> <p>оформление кессонированного потолка в северном фойе* при зале собраний – габариты, конфигурация, профиль, орнамент кессонов с размещенными в них розетками (габариты, рисунок);</p> <p>*произведена перепланировка.</p>	
		<p><u>Помещения бывших фойе при зале собраний (второй этаж восточного корпуса, пом. 2125, 2126)</u></p>	

оформление потолка кессонами трапециевидной формы (габариты, профиль, орнамент), розетками по периметру, поясами, в том числе с модульной порезкой;


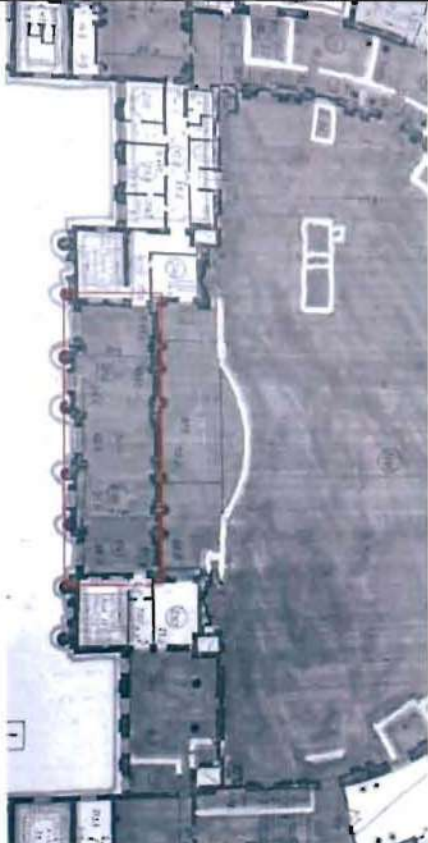
пилястры и парные пилястры – местоположение, габариты, конфигурация, материал (искусственный мрамор), лепные капители стилизованного дорического ордера;

каннелированные парные колонны и сопутствующие им пилястры – местоположение, габариты, конфигурация, материал (искусственный мрамор), лепные капители стилизованного дорического ордера;

вентиляционные решетки – габариты, конфигурация, материал, рисунок;

лепные барельефные композиции – местоположение (над входами в зал собраний, и над проемами на лестничную клетку), габариты, материал, рисунок;



		<p>оформление потолка трапециевидной формы с плоским куполом в центре и 4-мя треугольниками из порезок растительного орнамента по углам;</p> <p>лепной карниз с модульной порезкой, с порезками «ионик», «бусы».</p>	
		<p><u>Помещение второго этажа восточного корпуса</u></p>	

двусветный зал со скульптурно-пластической отделкой потолка и стен, включая пилястры искусственного мрамора, лепной антаблемент со скульптурно-лепными барельефами, кессонированный потолок с розетками растительного орнамента и порезками.

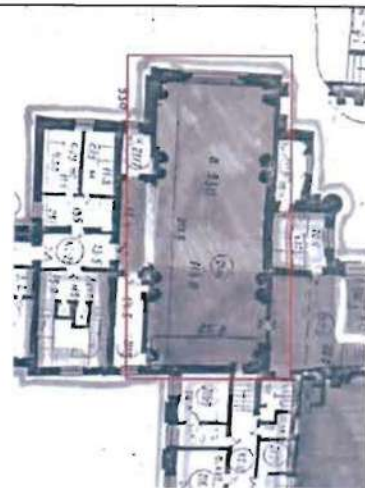



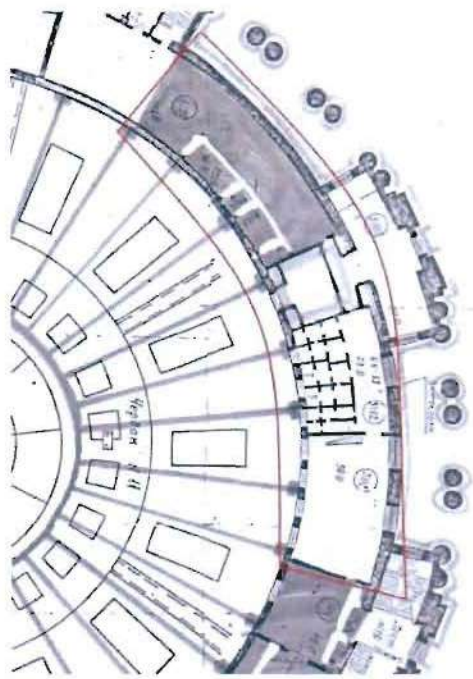
Помещение второго этажа восточного корпуса №2116*

* возведена перегородка;

колонны, парные колонны стилизованного ионического ордера – конфигурация (трехчетвертные, граненые), материал (искусственный мрамор);

антаблемент, раскрепованный в осях колонн (гладкий фриз, карниз с модульонами, оформленными акантовым листом) – конфигурация, габариты;



		<p>оформление трехчастного потолка: центральной части – круглый кессон с розетками по окружности и розеткой в центре, круглой профилированной филенкой и звезды по углам, боковых частей – восьмигранный кессон с лавровым венком и розеткой в центре.</p>	
		<p><u>Помещение 5-го этажа восточного корпуса (№ 5105-5107)*</u></p> <p>* в настоящее время в помещении возведены перегородки, потолок перегорожен подвесным потолком;</p>	

оформление потолка кессонами (профиль, орнамент поясов), ромбовидными розетками;

карниз с модульной порезкой (профиль), гладкий фриз.



две боковые лестницы западного корпуса (Л-4, Л-5) со 2-го по 8-й этаж:

ограждение в виде балюстрады с профилированным поручнем – техника исполнения, материал, профиль балясин;

лепная отделка нижних поверхностей маршей и междуэтажных площадок – материал, рисунок («бусы», «ионики», кессоны, розетки, филенки);

лестницы (Л-1, Л-8, Л-9, Л-10, Л-11, Л-12, Л-17, Л-22):

материал и рисунок покрытия ступеней и междуэтажных площадок, ограждение (техника исполнения, материал, рисунок), отделка нижних поверхностей маршей и междуэтажных площадок (материал, рисунок);



лестницы восточного корпуса, расположенные по окружности (Л-18, Л-19, Л-20, Л-21):*

*частично перестроены;

ограждение в виде балюстрады с профилированным поручнем – техника исполнения, материал (дерево), профиль балясин;



лепная отделка нижних поверхностей маршей и междуэтажных площадок - материал, рисунок (растительный орнамент, профилированные филенки);



межэтажные площадки, покрытые терраццо, рисунок (геометрический).



Приложение № 7 к Акту
по результатам государственной историко-культурной экспертизы проектной
документации на проведение работ по сохранению объекта культурного наследия
федерального значения «Дом Советов» по адресу: Санкт-Петербург, Московский
проспект, дом 212, литера А (Московский просп., 212): «Проект ремонта, реставрации и
приспособления для современного использования (в части фасадов) объекта культурного
наследия федерального значения «Дом Советов», расположенного по адресу:
Санкт-Петербург, Московский пр., дом 212, литера А», шифр: 10-А2-2023, разработанной
ООО «НИиПИ Спецреставрация» в 2023 году

Копия паспорта объекта культурного наследия

Приложение № 1 к распоряжению КГИОП
от 11.10.2023 № 324-00/23

Утверждено
приказом Министерства культуры
Российской Федерации
от 2 июля 2015 г. № 1906

Экземпляр № 1

781710856510006

Регистрационный номер объекта культурного
наследия в едином государственном реестре
объектов культурного наследия (памятников
истории и культуры) народов Российской Федерации

ПАСПОРТ ОБЪЕКТА КУЛЬТУРНОГО НАСЛЕДИЯ

Фотографическое изображение объекта культурного наследия,
за исключением отдельных объектов археологического наследия,
фотографическое изображение которых вносится на основании решения
соответствующего органа охраны объектов культурного наследия



12.03.2017
Дата съемки (число, месяц, год)

1. Сведения о наименовании объекта культурного наследия

Дом Советов

2. Сведения о времени возникновения или дате создания объекта культурного наследия, датах основных изменений (перестроек) данного объекта и (или) датах связанных с ним исторических событий

1936-1941 гг.

3. Сведения о категории историко-культурного значения объекта культурного наследия

Федерального значения	Регионального значения	Местного (муниципального значения)
+		

4. Сведения о виде объекта культурного наследия

Памятник	Ансамбль	Достопримечательное место
+		

5. Номер и дата принятия органом государственной власти решения о включении объекта культурного наследия в единый государственный реестр объектов культурного наследия (памятников истории и культуры) народов Российской Федерации

- постановление Правительства Российской Федерации «О перечне объектов исторического и культурного наследия федерального (общероссийского) значения, находящихся в г. Санкт-Петербурге» № 527 от 10.07.2001 г.

6. Сведения о местонахождении объекта культурного наследия (адрес объекта или при его отсутствии описание местоположения объекта)

Санкт-Петербург, Московский просп., 212

7. Сведения о границах территории объекта культурного наследия, включенного в единый государственный реестр объектов культурного наследия (памятников истории и культуры) народов Российской Федерации

- Распоряжение КГИОП «Об утверждении границ и режима использования территории объекта культурного наследия федерального значения «Дом Советов» № 47-рп от 20.01.2023 г.

8. Описание предмета охраны объекта культурного наследия

1. Объемно-пространственное и планировочное решение территории: градостроительная роль здания в качестве доминанты Московской площади и окружающей застройки; визуальные связи здания с Московским проспектом, створом Ленинского проспекта и улицей Типанова; насыпной стереобат прямоугольный в плане с одернованными откосами и с 5-ю врезными гранитными одномаршевыми лестницами по сторонам; посадки сирени вдоль лицевого (западного) фасада; сохранившиеся элементы исторической регулярной планировки внутреннего центрального двора с газонами, посадками деревьев, пересекающимися дорожками и круглой площадкой в месте их пересечения – конфигурация. 2. Объемно-пространственное решение: объемно-пространственное решение в границах наружных капитальных конструкций; исторические объемно-пространственная композиция, местоположение и конфигурация сложного в плане здания, симметричного относительно центральной оси; габариты и конфигурация основных объемов здания с тремя внутренними дворами, включая: центральный 8-этажный прямоугольный в плане ризалит западного фасада, 5-этажные прямоугольные в плане ризалиты, фланкирующие западный и восточный фасады, 5-6-этажная полуротонда в восточной части здания, 5-этажные северный и южный торцевые объемы здания, акцентированные прямоугольными в плане ризалитами с лицевой стороны и ризалитами лестничных клеток со стороны внутренних дворов, две одиннадцатизэтажные башни; исторические высотные отметки, габариты, конфигурация сложной крыши, включая конструкции исторических световых фонарей над полуротондой; местоположение, исторические габариты воротных проездов. 3. Конструктивная система: исторические наружные капитальные стены; внутренние капитальные стены – местоположение, материал (кирпич); конструкция полуциркульного в плане зала – железобетонные консольные балки в фундаменте; двухуровневое перекрытие полуциркульного зала, включая световые фонари (полуциркульный в центре и трапециевидные, расположенные радиально) – конструкция (металлические радиальные фермы), отметки, габариты; местоположение исторических лестниц, в том числе: главная лестница западного корпуса – конструкция, конфигурация (с 1-го на 2-й этаж - распашная широкая трехметровая лестница с двумя фланкирующими маршами, со 2-го по 8-й этаж – две боковые трехмаршевые лестницы (Л-4, Л-5)), материал покрытия площадок и ступеней (с 1-го на 2-й этаж – мраморные плиты, со 2-го на 8-й этаж – бетон с мраморной крошкой); парапетное ограждение (конфигурация, материал, профиль балясин), рисунок лепной отделки нижних поверхностей маршей и потолков перекрытий («бусы», «ионик», кессоны, розетки, филенки); лестницы вестибюлей северного и южного корпусов – конструкция, конфигурация (один широкий лестничный марш и два боковых марша на 2-й этаж), форма ступеней, материал облицовки ступеней (мрамор); две распашные многомаршевые с промежуточными площадками лестницы южного и северного корпусов (Л-2, Л-7) – конструкция (по металлическим косоурам), балюстрада ограждения (профиль, исторический вид материала), материал покрытия ступеней (бетон с мраморной крошкой), покрытие площадок (терраццо, геометрический рисунок), рисунок лепной отделки нижних поверхностей маршей и потолков перекрытий («бусы», «ионик», кессоны, розетки, филенки); лестницы (Л-1, Л-8, Л-9, Л-10, Л-11, Л-12, Л-17, Л-22) – конструкция (по металлическим косоурам), конфигурация (трехмаршевые), материал покрытия ступеней и площадок, ограждение (материал, конфигурация, рисунок), оформление нижних поверхностей маршей и потолков перекрытий; лестницы восточного корпуса, расположенные по окружности (Л-18, Л-19, Л-20, Л-21)* - конструкция (по металлическим косоурам), конфигурация, материал и рисунок покрытия площадок, балюстрадное ограждение - материал (дерево) профиль балясин, оформление нижних поверхностей маршей и потолков перекрытий; *частично перестроены; габариты, местоположение (вестибюли первого этажа северного и южного корпусов) опор круглого и квадратного сечения, завершенных капителями с поясом листьев лотоса; колонны, парные колонны - местоположение (проемы на лестничные клетки, вестибюли), конфигурация, габариты; 4. Объемно-планировочное решение: историческое объемно-планировочное решение помещений с архитектурно-художественной отделкой, указанных в п. 6. 5. Архитектурно-художественное решение фасадов: историческая архитектурно-декоративная композиция фасадов в приемах «советского неоклассицизма»; материал облицовки цоколя по внешним фасадам – полированный гранит; материал и характер отделки фасадов – терразитовая фактурная штукатурка, разделанная рустом (квадровым рустом и рустом алмазной грани); аттик – конфигурация, габариты, высотные отметки; оконные и дверные проемы – местоположение, габариты, конфигурация (прямоугольная), исторические рисунок расстекловки и цвет заполнений; историческое цветовое решение фасадов; рисунок и габариты всех профилей фасадов и декоративных элементов. Главный (западный) фасад: центральный

ризалит на всю высоту оформлен четырнадцатиколонным портиком гигантского ордера - трехчетвертные колонны на гранитных базах, поддерживающие скульптурный фриз «Оборона, труд и отдых в СССР»* (скульптор Н.В. Томский), профилированный карниз; *надпись в центральной части фриза, выполненная рельефными литерами «СССР есть СОЦИАЛИСТИЧЕСКОЕ ГОСУДАРСТВО РАБОЧИХ и КРЕСТЬЯН» - утрачена; скульптурная композиция в виде герба (скульптор И.В. Крестовский) – местоположение, габариты, материал, конструкция; трехчастный портал главного входа – габариты, конфигурация, материал облицовки (полированный гранит), профиль, 3 барельефные гипсовые композиции, габариты, исторический материал, рисунок заполнений (дерево, стекло) прямоугольных проемов; ризалиты, фланкирующие главный фасад, акцентированные 6-тью трехчетвертными расположенными попарно колоннами на гранитных базах, с врезанными в цоколь крыльцами с лестницами на три ската в 5 ступеней (материал – гранит); прямоугольные дверные проемы, расположенные в ризалитах, -конфигурация, габариты, исторический материал заполнений (дерево), профиль и материал портала (полированный гранит); рустованные лопатки – местоположение (в междуоконном пространстве на высоту 2-5-го этажей); элементы оформления оконных проемов, расположенных в неглубоких прямоугольных нишах: гранитный подоконник, в том числе на гранитных кронштейнах - в уровне цокольного этажа, фальшбалконы, русты в подоконных пространствах, зеркала в прямоугольных филенках в подоконных пространствах, замковые камни, в том числе веерные; балконы в уровне 2-го этажа – глухой рустованный парапет, профиль балконной плиты. Северный и южный лицевые фасады: 5-осевой ризалит, акцентированный 6-колонным портиком (трехчетвертные колонны на гранитных базах); рустованный фриз; профиль венчающего карниза; элементы оформления оконных проемов, расположенных в неглубоких прямоугольных нишах: гранитные подоконники (в уровне 1-го этажа), русты в подоконных пространствах, зеркала в подоконных пространствах (конфигурация), замковые камни, в том числе профилированные; исторические рисунок, вид материала и цвет оконных заполнений; крыльца на 5 ступеней (материал – гранит); дверные проемы – конфигурация (прямоугольная), габариты; профиль и материал (полированный гранит) порталов, исторический материал и цвет заполнений дверных проемов (дерево, стекло). Восточный фасад: оформление ризалитов рустованными пилястрами на высоту 1-5-го этажей; габариты лоджий с парными рустованными колоннами в криволинейной части; аттик криволинейной части, раскрепованный в осях лестничных пилонов, - габариты, высотные отметки, оформление зеркалами прямоугольной конфигурации в обрамлении профилированных филенок, звездами, полуциркульными в плане нишами прямоугольной конфигурации, обрамленными наличником; балконы – местоположение, балюстрада ограждения на глухих тумбах, профиль балконной плиты; стилизованные консоли; прямоугольные ниши полуциркульные в плане, обрамленные профилированным наличником; гладкие зеркала, обведенные профилем с изломом в верхних углах; оформление лоджий - плафоны с профилированными кессонами с розетками, стилизованный портик, образованный парными рустованными пилястрами с капителями, оформленными стилизованными листьями лотоса, и прямым профилированным сандриком, рельефные композиции между 1-м и 2-м этажами, круглые профилированные розетки в междуоконных пространствах в уровне 3-го этажа; оформление воротных проемов – профилированные кессоны, накладные прямоугольные филенки. Дворовые фасады в северном и южном внутренних дворах: материал, характер и цветовое решение отделки фасадной поверхности (фактурная штукатурка), обработанной рустом; рустованные лопатки в междуоконном пространстве на высоту 2-5-го этажей; оконные проемы – историческое местоположение, габариты, рисунок расстекловки и материал заполнений, оформление (профилированные подоконные карнизы, полубалюстрада в подоконном пространстве 3-го этажа); профиль междуэтажных тяг и венчающих карнизов; прямоугольные ниши полуциркульные в плане, обрамленные профилированным наличником; гладкие зеркала, обведенные прямоугольными профилированными тягами с изломами в верхних углах и с изломами в нижних углах; прямоугольные неглубокие ниши, оформленные стилизованными портиками – местоположение, габариты, конфигурация; стилизованные консоли, накладные квадратные филенки, круглые профилированные розетки. Дворовые фасады центрального внутреннего двора: исторические материал, характер и цветовое решение отделки фасадной поверхности, обработанной рустом; местоположение, габариты вертикальных и горизонтальных членений; трехчетвертные колонны гигантского ордера аттик, раскрепованный в осях сдвоенных колонн; прямоугольные ниши полуциркульные в плане, с веерной расшивкой швов и замковым камнем; неглубокие прямоугольные ниши с веерной расшивкой швов и замковым камнем; стилизованный перспективный портал – габариты, конфигурация (прямоугольная), профиль наличника, исторические материал, рисунок расстекловки витражного заполнения; балконы – местоположение, балюстрада ограждения на глухих тумбах, профиль балконной плиты; оконные проемы – историческое местоположение,

габариты, рисунок расстекловки и материал заполнений, оформление (верная расшивка швов в надоконном пространстве, профилированные подоконные карнизы, замковые камни); гладкие зеркала, обведенные прямоугольными профилированными тягами с изломами в верхних углах; профиль междуэтажных тяг и венчающих карнизов; оформление плафонов воротных проемов кессонами. 6. Декоративно-художественная отделка интерьеров: существующие в здании исторические дверные заполнения – конфигурация, рисунок, вид материала (дерево, стекло); существующие в здании исторические радиаторные решетки – габариты, конфигурация, вид материала, рисунок; существующие исторические вентиляционные решетки – материал, рисунок; существующее историческое покрытие полов – террацо, крупнокусковое террацо, полихромное террацо с геометрическим рисунком, мраморная плитка; парадный вестибюль главного входа западного корпуса: трехнефный двухсветный вестибюль, оформленный в приемах «сталинского неоклассицизма» с широкой лестницей: материал облицовки ступеней трехмаршевой лестницы – мрамор; опоры, состоящие из 4-х каннелированных колонн каждая (по 2 круглого и 2 квадратного сечения) с облицовкой из искусственного мрамора, на мраморных цоколях, бронзовых базах – габариты, конфигурация, материал; витражное остекление западной стены – конфигурация, габариты, рисунок расстекловки; балюстрада парапетного ограждения галерей – габариты, конфигурация, материал; оштукатуренные пилоны квадратного сечения, с вынутыми углами, стилизованными капителями – конфигурация, габариты, лепной декор; покрытие пола – материал (мрамор, террацо), рисунок; кессонированный потолок центрального нефа с розетками (профиль, орнамент кессонов), в обрамлении профилированного карниза с поясами, в том числе с модульными порезками; оформление потолка боковых нефов – конфигурация, профиль кессонов, орнамент порезок; 12 люстр в форме груши, двухъярусные, с металлическим ободом, декорированном розетками, к которому крепятся хрустальные (?) пронизи, замыкающиеся металлической розеткой. Вестибюль 1-го этажа северного и южного корпусов: оформление потолка - кессоны в обрамлении филенок и поясов с порезками; габариты, конфигурация, местоположение сдвоенных колонн круглого и квадратного сечения, облицованных искусственным мрамором (облицовка - только для вестибюля южного корпуса); пол облицованный мрамором – материал, рисунок (в центральной части южного и северного вестибюлей облицовка мрамором утрачена). Лестницы северного и южного корпусов: балюстрада парапетного ограждения маршей – габариты, профиль балясин; лепная отделка потолков* лестничных площадок, холлов и нижних поверхностей маршей лестниц с использованием кессонов, гладкотянутых профилей с порезками «бусы», «листки»; *оформление потолка лестничной клетки южного корпуса утрачено; исторический материал отделки опор в холлах лестничных площадок со 2-го по 5-й этажи (искусственный мрамор – утрачен). Помещение 2-го этажа в южном корпусе (№2020): пилястры, парные пилястры, искусственного мрамора, завершенные стилизованными капителями, – местоположение, габариты, конфигурация; оформление дверного проема – конфигурация (пояс из иоников); 4 барельефные композиции; декоративные вентиляционные решетки – местоположение, конфигурация; оформление потолка – профилированный карниз, с поясом иоников, расположенные по периметру кессоны (габариты, конфигурация, профиль, орнамент поясов). Помещение 2-го этажа в южном корпусе: пилястры искусственного мрамора, завершенные стилизованными капителями, – местоположение, габариты, конфигурация; декоративные вентиляционные решетки – местоположение, конфигурация; конфигурация и оформление потолка – гладкий фриз, профилированный карниз с модульной порезкой, поясом иоников (профиль, орнамент поясов). Помещение 3-го этажа в северном корпусе №3060*: *в настоящее время в помещении возведены перегородки, потолок перегороден подвесным потолком; оформление потолка квадратными кессонами (профиль, орнамент) расположенными по периметру, поясами с порезками (ионик, кувшинка); пилястры, завершенные стилизованными капителями, – местоположение, габариты, конфигурация. Помещение 5-го этажа в юго-западном ризалите (№ 5019)*: *в настоящее время в помещении возведены перегородки, потолок перегороден подвесным потолком; облицовка стен искусственным мрамором, прямоугольные филенки на стенах (местоположение, габариты, профиль, орнамент); подоконные мраморные плиты на деревянных фигурных консолях – конфигурация, габариты, материал, профиль плиты; деревянные решетки радиаторов – рисунок, материал; фриз со скульптурными барельефами и вентиляционными решетками – конфигурация, габариты, материал (гипс); кессонированный потолок – конфигурация, профиль тяг, орнамент порезок. Помещение №5082-5087* - бывшая парадная столовая (5-й этаж переходного северо-восточного корпуса): * в настоящее время в помещении возведены перегородки, потолок перегороден подвесным потолком; цилиндрический кессонированный потолок с розетками растительного мотива; лепной фриз с растительными мотивами и изображением серпа и молота; карниз с модульной порезкой, порезками «ионик»; 6 каннелированных колонн, облицованных светло-желтым искусственным мрамором,

завершенных капителями стилизованного ионического ордера. Восточный корпус: Зал собраний: оформленный в приемах «сталинского неоклассицизма» полуциркульный в плане двухсветный зал со сценой и с двухуровневым перекрытием со световыми фонарями; парные пилястры, облицованные белыми мраморными плитами, на цоколе, облицованном плитами красного мрамора, завершенные капителями с растительным орнаментом (листья аканта, пальмовые ветви) – местоположение, конфигурация, габариты, материал цоколь полуциркульной в плане стены, облицованный плитами красного мрамора; 5 полуциркульных в плане ниш – местоположение (полуциркульная в плане стена), конфигурация (прямоугольная); габариты конфигурация дверных проемов, оформленных в виде порталов, с круглыми филенками над ними, материал (искусственный камень), профиль наличников; гладкий фриз – конфигурация, габариты, профиль, орнамент поясов с порезками (ионик); карниз с модульонами и розетками – габариты, конфигурация, профиль, орнамент; элементы лепного декора двухуровневого кессонированного перекрытия – местоположение, конфигурация, орнамент (розетки, гильош), включая кессоны по периметру большого стеклянного фонаря; оформление радиально расположенных профилированных кессонов трапециевидной конфигурации, с расположенными внутри световыми фонарями, - профиль, мотив орнамента порезок (листья аканта, ионик, «ёлочка»); 8 люстр – двухъярусные, в форме корзины, с хрустальными (?) пронизьями, чередующимся с металлическими пронизьями во втором ярусе; рисунок расстекловки световых фонарей; габариты, конфигурация сцены с задником, оформленным трехчетвертными колоннами гигантского ордера, с гипсовым рельефом над порталом сцены с литерами: «ПОД ЗНАМЕНОМ ЛЕНИНИЗМА, ПОД ВОДИТЕЛЬСТВОМ КОММУНИСТИЧЕСКОЙ ПАРТИИ ВПЕРЕД К ТОРЖЕСТВУ КОММУНИЗМА». Двухсветная южная лестница-фойе при зале собраний: оформление потолка 3-мя розетками, размещенными по центральной оси, филенками и поясами с орнаментом по периметру, розетками, размещенными по периметру, поясом с модульной порезкой; парные пилястры искусственного мрамора, завершенные лепными капителями – местоположение, габариты, конфигурация, материал; лепной барельеф – местоположение (над дверным проемом), габариты, конфигурация, рисунок; дверной проем – местоположение габариты, конфигурация, профилированный наличник искусственного мрамора; конфигурация, габариты двухмаршевой лестницы с парапетным ограждением (профиль, материал балясин, чередующихся с филенчатыми тумбами), профиль материал (мрамор) облицовки ступеней; оформление подшивки лестничного марша и лестничной площадки – габариты, конфигурация, профиль, орнамент кессонов с размещенными в них розетками (габариты, рисунок); оформление кессонированного потолка в северном фойе* при зале собраний – габариты, конфигурация, профиль, орнамент кессонов с размещенными в них розетками (габариты, рисунок); *произведена перепланировка. Помещения бывших фойе при зале собраний (второй этаж восточного корпуса, пом. 2125, 2126) оформление потолка кессонами трапециевидной формы (габариты, профиль, орнамент), розетками по периметру, поясами, в том числе с модульной порезкой; пилястры и парные пилястры – местоположение, габариты, конфигурация, материал (искусственный мрамор), лепные капители стилизованного дорического ордера; каннелированные парные колонны и сопутствующие им пилястры – местоположение, габариты, конфигурация, материал (искусственный мрамор), лепные капители стилизованного дорического ордера; вентиляционные решетки – габариты, конфигурация, материал, рисунок; лепные барельефные композиции – местоположение (над входами в зал собраний, и над проемами на лестничную клетку), габариты, материал, рисунок; оформление потолка трапециевидной формы с плоским куполом в центре и 4-мя треугольниками из порезок растительного орнамента по углам; лепной карниз с модульной порезкой, с порезками «ионик», «бусы». Помещение второго этажа восточного корпуса двухсветный зал со скульптурно-пластической отделкой потолка и стен, включая пилястры искусственного мрамора, лепной антаблемент со скульптурно-лепными барельефами, кессонированный потолок с розетками растительного орнамента и порезками. Помещение второго этажа восточного корпуса №2116* * возведена перегородка; колонны, парные колонны стилизованного ионического ордера – конфигурация (трехчетвертные, граненые), материал (искусственный мрамор); антаблемент, раскрепованный в осях колонн (гладкий фриз, карниз с модульонами, оформленными акантовым листом) – конфигурация, габариты; оформление трехчастного потолка: центральной части – круглый кессон с розетками по окружности и розеткой в центре, круглой профилированной филенкой и звезды по углам, боковых частей – восьмигранный кессон с лавровым венком и розеткой в центре. Помещение 5-го этажа восточного корпуса (№ 5105-5107)* * в настоящее время в помещении возведены перегородки, потолок перегороден подвесным потолком; оформление потолка кессонами (профиль, орнамент поясов), ромбовидными розетками; карниз с модульной порезкой (профиль), гладкий фриз.

- Распоряжение КГИОП "Об утверждении предмета охраны объекта культурного наследия федерального значения "Дом Советов" № 380-рп от 26.08.2022 г.

9. Сведения о наличии зон охраны данного объекта культурного наследия с указанием номера и даты принятия органом государственной власти акта об утверждении указанных зон либо информация о расположении данного объекта культурного наследия в границах зон охраны иного объекта культурного наследия

- Закон Санкт-Петербурга "О границах объединенных зон охраны объектов культурного наследия, расположенных на территории Санкт-Петербурга, режимах использования земель и требованиях к градостроительным регламентам в границах указанных зон" № 820-7 от 19.01.2009 г.

Всего в паспорте листов

7

Уполномоченное должностное лицо органа охраны объектов культурного наследия

Заместитель председателя КГИОП		Аганова Галина Рэмовна
должность	подпись	инициалы, фамилия

М.П.

24 . 07 . 2023

Дата оформления паспорта
(число, месяц, год)

Приложение № 8 к Акту
по результатам государственной историко-культурной экспертизы проектной
документации на проведение работ по сохранению объекта культурного наследия
федерального значения «Дом Советов» по адресу: Санкт-Петербург, Московский
проспект, дом 212, литера А (Московский просп., 212): «Проект ремонта, реставрации и
приспособления для современного использования (в части фасадов) объекта культурного
наследия федерального значения «Дом Советов», расположенного по адресу:
Санкт-Петербург, Московский пр., дом 212, литера А», шифр: 10-А2-2023, разработанной
ООО «НИиПИ Спецреставрация» в 2023 году

Документы технического учета:
копия технического паспорта и копии поэтажных планов

КОПИЯ

ГУП «Городское Управление инвентаризации и оценки недвижимости»

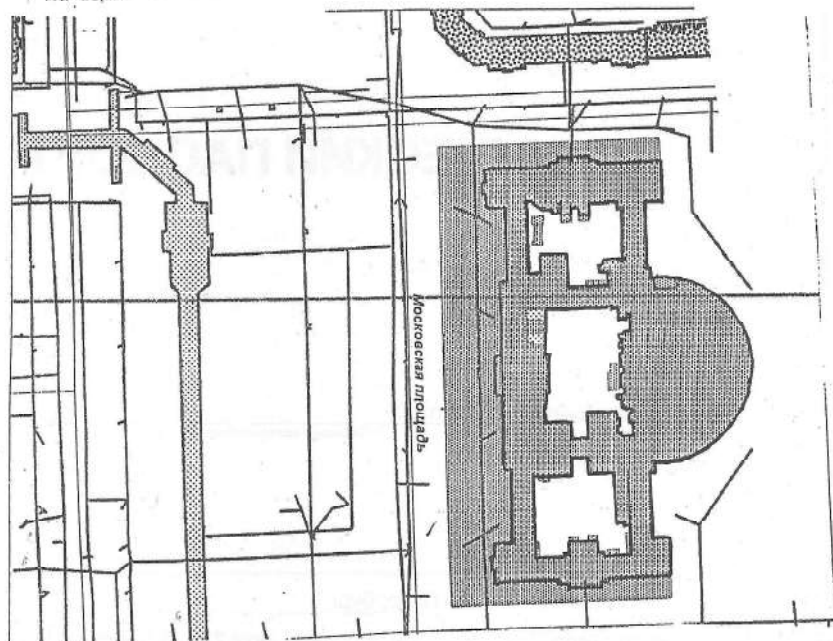
г. Санкт-Петербурга

Проектно-Инвентаризационное Бюро
Московского района**ТЕХНИЧЕСКИЙ ПАСПОРТ**на здание Института
(название нежилого строения)район Московскийгород (пос.) Санкт-Петербургулица (пер.) Московский проспект, дом 212, литера АКвартал № 57Инвентарный № 11

г. Санкт-Петербург

2007 год

План земельного участка



ДОК

лист 1

I. Регистрация права собственности

(реестровый № 13)

Фонд _____

Дата записи	Полное наименование учреждения, предприятия или организации	Документы, устанавливающие право собственности с указанием кем, когда и за каким номером выданы	Доля в участии при общей собственности	Подпись лица, свидетельствующего о правильности записи
	В соответствии с приказом начальника ГУ ГУИОН от 06.10.97г. №145 данный раздел технического паспорта не заполняется	Перепланировка самовольная/уточнение № ном. (части): _____ Основание: <i>отсутствует</i> Границы объекта изменены / не изменены « 21 » 12 2007 г. Исполнитель: <i>Овчинников</i>		

II. Экспликация земельного участка – кв-м

по документам	Площадь участка		Не застроенная площадь			
	фактически	застроенная	замоценная	озелененная	прочая	
		14767,9				

III. Благоустройство здания – кв-м

	Водопровод	Канализация	Отопление				Централизованное горячее водоснабжение	Ванны			Газоснабжение		Лифты-шт.			
			от ТЭЦ	от тепловой (квартирной) котельной	от собственной котельной	от АГВ		печное	с централизованным горячим водоснабжением	с газовыми колонками	с дровяными колонками	централизованное	жидким газом	Электроснабжение	пассажирские	грузовые
56486,1							56486,1						56486,1	10	2	56486,1

IV. Общие сведения

Назначение нежилое

Использование институт

Количество мест (мощность) _____

а) _____

б) _____

в) _____

г) _____

V. Исчисление площадей объемов здания и его частей (подвалов, пристроек и т. п.)

Литера по плану	Наименование здания и его частей	Формулы для подсчета площадей по наружному обмеру	Площадь (кв. м.)	Высота (м)	Объем (куб. м.)
1	2	3	4	5	6
A-A8	1-2-5-6-7-8-9-11	-/-	188,6	3,90	131
		-/-	104,6	5,60	586
		-/-	88,0	3,35	295
		-/-	31,8	2,90	92
		-/-	17,3	3,32	57
		-/-	278,2	5,15	1432
		-/-	182,8	6,70	1225
		-/-	5,0	3,00	15
		-/-	176,4	11,03	1946
		-/-	1133,9	13,05	1747
		-/-	134,0	13,05	1749
		-/-	11,3	2,54	29
		-/-	254,6	5,00	1273
		-/-	7,7	3,50	27
		-/-	133,2	2,68	357
		-/-	168,3	3,09	520
		-/-	3,8	2,50	10
		-/-	28,6	3,50	100
		-/-	29,6	3,50	104
		-/-	9,7	2,7	26
		-/-	559,1	27,97	15638
		-/-	4687,0	23,71	111129
		-/-	1342,4	35,5	47655
		-/-	493,7	47,6	23500
		-/-	1505,4	24,40	36732
		-/-	4493,1	18,20	81774
	арки	-/-	190,5	13,25	2524
	-/-	-/-	193,2	9,85	1903
		-/-	83,5	3,00	251
		-/-	14767,9		333432
	подвал	-/-	559,1	2,90	1621
		-/-	3922,2	3,90	15297
		-/-	1342,4	3,70	4987
		-/-	493,7	3,70	1827
		-/-	3517,4	2,90	10200
		-/-			33912
		Всего:			367344

VI. Определение конструктивных элементов здания и определение износа

Литера А Год постройки 1941 Число этажей 1-2-5-6-7-8-9-11
 Группа капитальности II Вид внутренней отделки простая

М. А.)

 18
20
26
30
32
34
37
40
44
48
51
57
60
62
64

№ п. п.	Наименование конструктивных элементов	Описание конструктивных элементов (материал, конструкция, отделка и прочее)	Техническое состояние (осадки, трещины, гниль и т. п.)	Удельный вес по таблице	Поражающий фактор в проц.	Удельный вес конструктивного элемента с порожками	Износ в проц.	Проц. износа к строению гр. 7 х Д.В.	100	Текущ. износ в проц.	
										элемент	в строении
1	2	3	4	5	6	7	8	9	10	11	
1	Фундаменты	сплошные железобетонные плиты, столбчатые, ленточные в центр. части	трещины в цокольной части здания	3		3	30	0,90			
2	а) стены и их наружная отделка	кирпичные оштукатуренные с внутренним железобетонным каркасом		27		27	35	9,45			
	б) перегородки	кирпичные	трещины выветривание швов								
3	перекрытия	чердачное	трещины в местах сопряжений	11		11	35	3,85			
		междуэтажное	монолитные ж/бетонные								
		над подвальное	монолитные ж/бетонные								
4	Крыша	железная	местами ржавчина, протечки	5		5	30	1,50			
5	Полы	мраморные паркетные плиточные	стертость в ходовых местах выбоины и сколы	8		8	45	3,60			
6	оконные проемы	сосновые остекленные	переплеты рассохлись имеют не плотный	6		6	45	2,70			
	дверные	сосновые филенчатые	притвор								
7	Внутренняя отделки	штукатурка побелка масляная краска облицовка плиткой	волосные трещины потемнение окрасочного слоя	5		5	45	2,25			
8	Санитарно-технические работы	отопление	централизованное	20		20	40	8,00			
		водопровод	централизованный								
		канализация	централизованная								
		горячая водоснабжение	централизованное								
		ванны	-								
		электроосвещен.	от гор. сети								
		радио	от гор. сети								
телефон	от гор. сети										
4	вентиляция	естественная									
3	лифты	грузовые, пассажирские									
9	прочие работы	отмостка асфальтовая лестницы	трещины	15		15	40	6,00			
				итого	100	x	x	38,25	x		
Процент износа приведенный к 100 по формуле				процент износа (гр. 9) x 100		=38%					
				удельный вес (гр. 7)							

VII. Определение конструктивных элементов здания и определение износа

Год постройки _____ Число этажей _____ Литера _____
 Группа капитальности _____ Вид внутренней отделки _____

№ п. п.	Наименование конструктивных элементов	Описание конструктивных элементов (материал, конструкция, отделка и прочее)	Техническое состояние (осадки, трещины, гниль и т. п.)	Удельный вес по таблице	Поправки к удельному весу в проц.	Удельный вес элемента с поправками	Износ в проц.	Грощ. износа к строению по п. 7, гр. 8	Теорет. износ	
									элемент	к строению
1	2	3	4	5	6	7	8	9	10	11
1	Фундаменты									
2	а) стены и их наружная отделка									
	б) перегородки									
3	перекрытия	чердачное								
		междуэтажное								
		над подвальное								
4	Крыша									
5	Полы									
6	оконные проемы									
	дверные									
7	Внутренняя отделки									
8	Санитарно и электротехник. устройства	отопление								
		водопровод								
		канализация								
		горячее водоснабжение								
		ванны								
		электроосвещен.								
		радио								
		телефон								
вентиляция										
9	прочие работы									
Итого				100	X		X		X	

Процент износа приведенный к 100 по формуле $\frac{\text{процент износа (гр. 9)} \times 100}{\text{удельный вес (гр. 7)}}$

VIII. Определение конструктивных элементов здания и определение износа

Литера _____ Год постройки _____ Число этажей _____
 Группа капитальности _____ Вид внутренней отделки _____

Классификация	№ п.п.	Наименование конструктивных элементов	Описание конструктивных элементов (материал, конструкция, отделка и прочее)	Техническое состояние (осадки, трещины, гниль и т. п.)	Удельный вес по таблице	Поправки к удельному весу в проц.	Удельный вес конструктивных элементов с поправками	Износ в проц.	Проц. износа к среднему значению по п.п. 7 и 8	Текущ. износ	
										элементов	к среднему
11	1	2	3	4	5	6	7	8	9	10	11
	1	Фундаменты									
	2	а) стены и их наружная отделка									
		б) перегородки									
	3	чердачное									
		междуэтажное									
		над подвальное									
	4	Крыша									
	5	Полы									
	6	оконные									
		дверные									
	7	Внутренняя отделка									
	8	отопление									
		водопровод									
		канализация									
		горячее водоснабжение									
		ванны									
		электроосвещение									
		радио									
		телефон									
		вентиляция									
		лифты									
	9	прочие работы									
Итого					100	X		X		X	
Процент износа приведенный к 100 по формуле $\frac{\text{процент износа (гр. 9)} \times 100}{\text{удельный вес (гр. 7)}}$											

IX. Техническое описание пристроек и других частей здания

Наименование конструктивных элементов	Литера _____	Удельный вес по таблице	Поправки	Удельный вес с поправками	Литера _____	Удельный вес по таблице	Поправки	Удельный вес с поправками	Литера _____	Удельный вес по таблице	Поправки	Удельный вес с поправками
Фундаменты												
Стены и перегородки												
Перекрытия												
Крыша												
Полы												
Проемы												
Отделочные работы												
Электроосвещение												
Прочие работы												
ИТОГО:		100	X			100	X			100	X	

Наименование конструктивных элементов	Литера _____	Удельный вес по таблице	Поправки	Удельный вес с поправками	Литера _____	Удельный вес по таблице	Поправки	Удельный вес с поправками	Литера _____	Удельный вес по таблице	Поправки	Удельный вес с поправками
Фундаменты												
Стены и перегородки												
Перекрытия												
Крыша												
Полы												
Проемы												
Отделочные работы												
Электроосвещение												
Прочие работы												
ИТОГО:		100	X			100	X			100	X	

X. Исчисление восстановительной и действительной стоимости здания и его частей

Литера по плану	Наименование здания и его частей	№ сборника	№ таблицы	Измеритель	Стоимость измерителя по таблице	Поправки к стоимости (коэффициенты) на:							Стоимость измерения с поправками	Количество (объем) в м.кв. (м.кв.м.)	Восстановительная стоимость в руб.	Проц. износа	Действительная стоимость в рублях
						Удельный вес	друга	кромка	незаконная	на	на	на					
1	1969г. 2	3	4	5	6	7	8	9	10	11	12	13	14	15	16	17	18
A-AB	1-2-56-7-8-9-11 КН строение	28	93	м ³	30,0					1,003	1,003	0,15	30,09	15000	451350	38%	279637
					30					1,003	0,15		28,59	316432	910971	38%	564462
95553321 38% 5924299																	
2007г.		9555321 * 97,36 = 930306052 38% 576789752															

XIII. Ограждения и сооружения (замощения) на участке

Литера	Наименование ограждений и сооружений	Материал, конструкция	Размеры		Площадь (кв. м.)	№ сборки	№ таблица	Измеритель	Стоимость измерения по таблице	Поправка на климатический район	Восстановительная стоимость в руб.	Проч. износ	Действительная стоимость в руб.
			длина (м)	ширина, высота (м)									

XIV. Общая стоимость (в руб.)

В ценах какого года	Основные строения		Служебные пристройки		Сооружения		Всего	
	восстановит.	действительная	восстановит.	действительная	восстановит. т.	действительная	восстановительная	действит.
1969	9555321	5644462					9555321	5644462
2007	930306052	576789752					930306052	576789752

" 27 " _____ 12 _____ 2007 _____ Исполнитель Александр (Тихонова М.В.)
 " 27 " _____ 12 _____ 2007 _____ Проверил _____ (Алексеев Ж.А.)
 " 27 " _____ 12 _____ 2007 _____ _____ (Костюкова Е.А.)

XV. Отметка о последующих обследованиях

Дата обследования			
Обследовал			
Проверил			
Начальник бюро			

К сведению владельца здания

1. О всех случаях переустройства здания или возведения дополнительных построек владельцы обязаны сообщить в местное бюро технической инвентаризации для отражения этих обстоятельств в соответствующей документации.

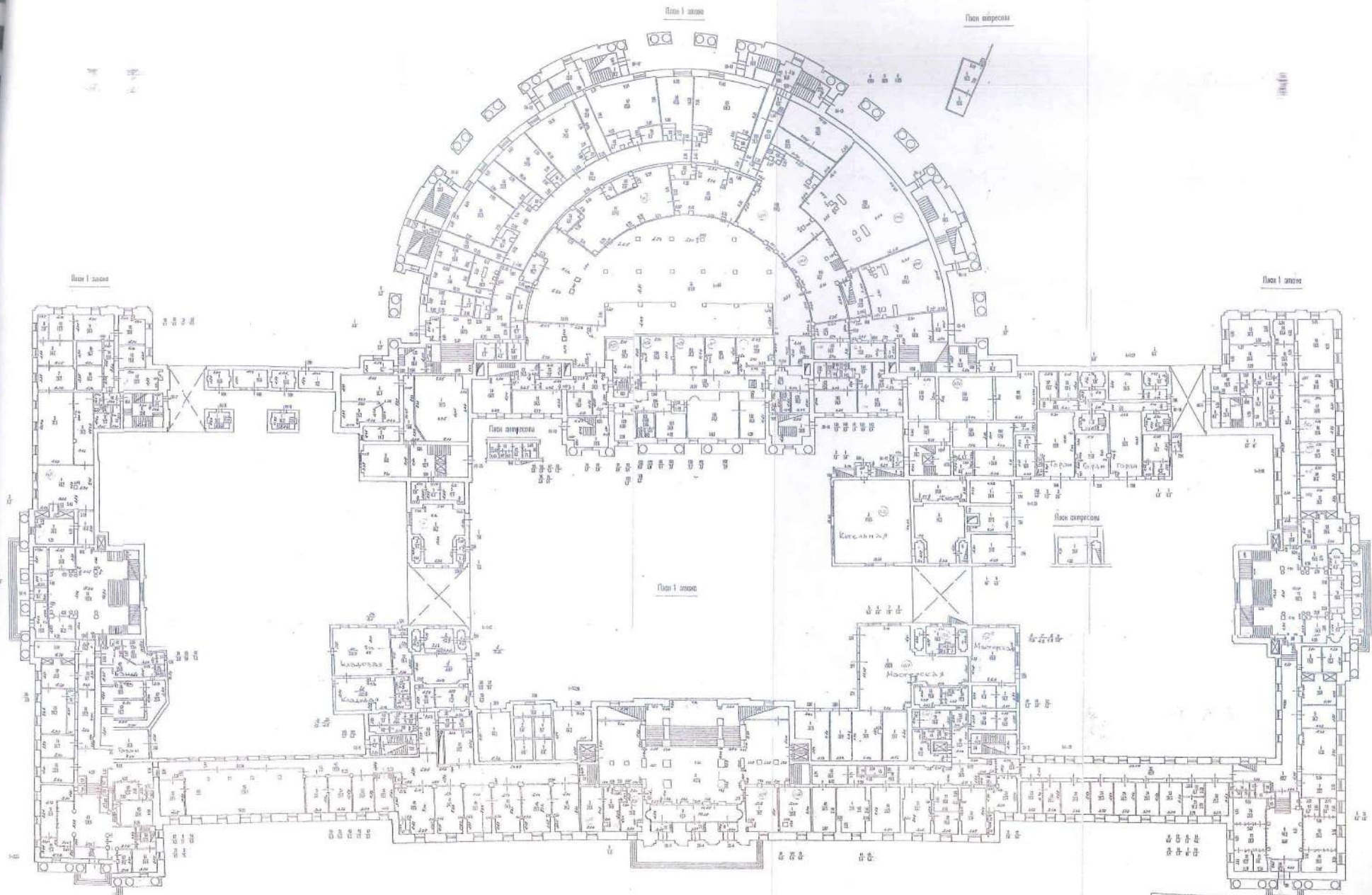
В целях учета происшедших изменений здания обследуется каждые три года (инструкция Министерства коммунального хозяйства РСФСР от 31 октября 1951 года).

2. Стоимость первичных учетно-оценочных работ и регистрации происшедших в зданиях и земельных участках изменений оплачивается владельцами по таксам, утвержденным Министерством жилищно-коммунального хозяйства РСФСР.

Задолженность, не погашенная в установленный срок, взыскивается в бесспорном порядке (Постановление Совета Министров РСФСР от 12 ноября 1962 г. №1497).

Стоимость в
рублях

2
2



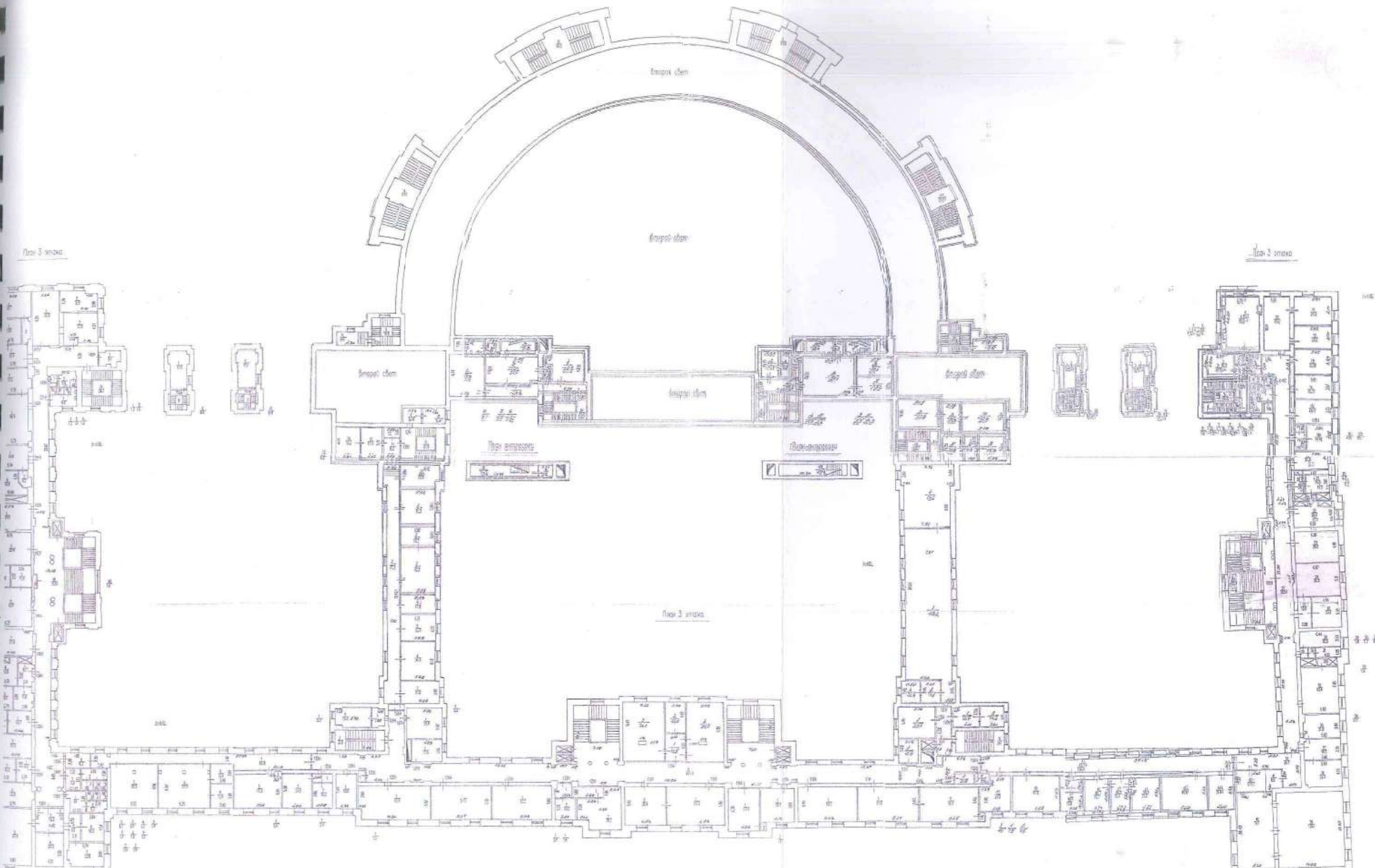
Всего помещений
 в здании: _____
 в том числе: _____
 в том числе: _____
 в том числе: _____

№ п/п	Наименование помещений	Площадь, кв. м	Всего
1	Аудитория
2	Зрительный зал
3	Сцена
4	Офисы
5	Коридоры
6	Ванная
7	Туалет
8	Склад
9	Другие
10	Итого

План 3 уровня

План 3 уровня

План 3 уровня

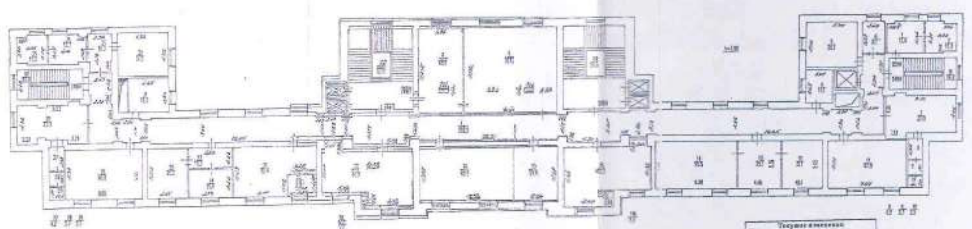


Информация
 Проект №...
 Архитектор...
 Инженер...

№ п/п	Наименование	Единица измерения	Количество	Примечание
1	Арх. проект	лист	1	
2	Инженер. проект	лист	1	
3	Сметная ведомость	лист	1	
4	Эксп. заключение	лист	1	
5	Итого		4	

КОПИЯ

Этаж 7 этаж



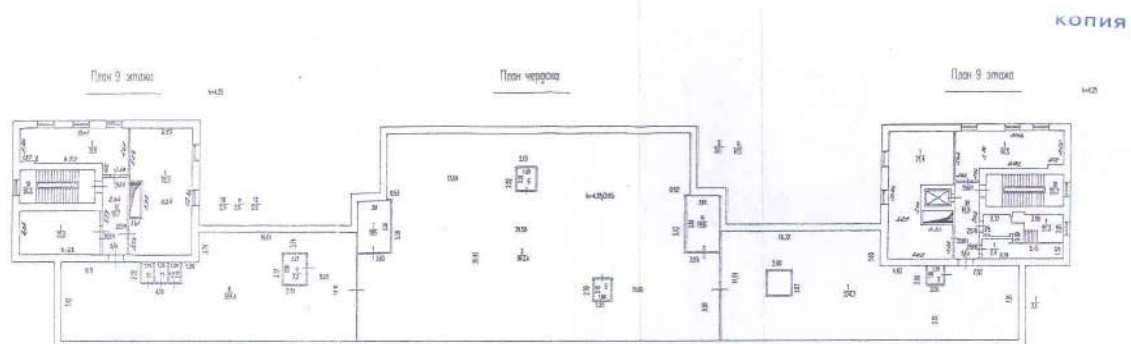
Условные обозначения

Рис. 1. 1:100

Составлено: 1982 г.

Исполнитель	Инженер В.И. Сидоров	Масштаб	1:100
Проверенный	Инженер А.И. Иванов	Дата	1982 г.
Дет. №	10	Листы	1/10
Дет. №	10	Листы	1/10
Дет. №	10	Листы	1/10
Дет. №	10	Листы	1/10
Дет. №	10	Листы	1/10

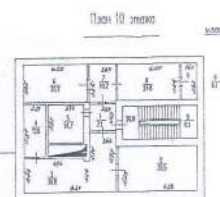
СЛАНТ



Утвержден руководителем
 (подпись) _____
 Специально утверждено: _____
 (подпись) _____
 № _____ от _____ 1992 г.

Выполнил:	И.М.М.
Проверил:	В.В.В.
Датум:	12.12.92
Лист:	1 из 1
Масштаб:	1:100
Содержание:	План 9 этажа
Исполнитель:	И.М.М.
Проверенный:	В.В.В.
Дата:	12.12.92
Лист:	1 из 1
Масштаб:	1:100
Содержание:	План 9 этажа

СМЯТ-



КОПИЯ

Титульный лист
 № инв. (архив):
 Составлен: 05.05.2005 г.
 Составитель: [подпись]
 Проверенный: [подпись]

№	Имя	Фамилия	Подпись
1	Иванов	Иван Иванович	[подпись]
2	Петров	Петров Петр Петрович	[подпись]
3	Сидоров	Сидоров Сидор Сидорович	[подпись]
4	Смирнов	Смирнов Смирнов Смирнович	[подпись]
5	Климов	Климов Климов Климович	[подпись]
6	Васильев	Васильев Васильев Васильевич	[подпись]
7	Попов	Попов Попов Попович	[подпись]
8	Морозов	Морозов Морозов Морозович	[подпись]
9	Мухоморов	Мухоморов Мухоморов Мухоморович	[подпись]
10	Ильин	Ильин Ильин Ильинич	[подпись]
11	Кузнецов	Кузнецов Кузнецов Кузнецович	[подпись]
12	Лебедев	Лебедев Лебедев Лебедевич	[подпись]
13	Павлов	Павлов Павлов Павлович	[подпись]
14	Соколов	Соколов Соколов Соколович	[подпись]
15	Селезнев	Селезнев Селезнев Селезневич	[подпись]
16	Степанов	Степанов Степанов Степанович	[подпись]
17	Тихонов	Тихонов Тихонов Тихонович	[подпись]
18	Федотов	Федотов Федотов Федотович	[подпись]
19	Филиппов	Филиппов Филиппов Филиппович	[подпись]
20	Харин	Харин Харин Харинич	[подпись]
21	Харьков	Харьков Харьков Харькович	[подпись]
22	Цыганков	Цыганков Цыганков Цыганкович	[подпись]
23	Чайков	Чайков Чайков Чайкович	[подпись]
24	Чернов	Чернов Чернов Чернович	[подпись]
25	Шарин	Шарин Шарин Шаринич	[подпись]
26	Шенников	Шенников Шенников Шенникович	[подпись]
27	Ширшов	Ширшов Ширшов Ширшович	[подпись]
28	Шумов	Шумов Шумов Шумович	[подпись]
29	Щеголов	Щеголов Щеголов Щеголович	[подпись]
30	Щербинин	Щербинин Щербинин Щербининич	[подпись]
31	Щукин	Щукин Щукин Щукин	[подпись]
32	Юдин	Юдин Юдин Юдин	[подпись]
33	Яковлев	Яковлев Яковлев Яковлевич	[подпись]
34	Якушев	Якушев Якушев Якушев	[подпись]
35	Яковлев	Яковлев Яковлев Яковлевич	[подпись]
36	Яковлев	Яковлев Яковлев Яковлевич	[подпись]
37	Яковлев	Яковлев Яковлев Яковлевич	[подпись]
38	Яковлев	Яковлев Яковлев Яковлевич	[подпись]
39	Яковлев	Яковлев Яковлев Яковлевич	[подпись]
40	Яковлев	Яковлев Яковлев Яковлевич	[подпись]

САНКТ-

Приложение № 9 к Акту
по результатам государственной историко-культурной экспертизы проектной
документации на проведение работ по сохранению объекта культурного наследия
федерального значения «Дом Советов» по адресу: Санкт-Петербург, Московский
проспект, дом 212, литера А (Московский просп., 212): «Проект ремонта, реставрации и
приспособления для современного использования (в части фасадов) объекта культурного
наследия федерального значения «Дом Советов», расположенного по адресу:
Санкт-Петербург, Московский пр., дом 212, литера А», шифр: 10-А2-2023, разработанной
ООО «НИиПИ Спецреставрация» в 2023 году

Правоустанавливающие документы:

копии выписок из Единого государственного реестра недвижимости

Филиал публично-правовой компании "Роскадастр" по Санкт-Петербургу
полное наименование органа регистрации прав
Выписка из Единого государственного реестра недвижимости об объекте недвижимости

Сведения о характеристиках объекта недвижимости

На основании запроса от 14.12.2023, поступившего на рассмотрение 14.12.2023, сообщаем, что согласно записям Единого государственного реестра недвижимости:

Раздел 1 Лист 1

Здание			
вид объекта недвижимости			
Лист № 1 раздела 1	Всего листов раздела 1: 4	Всего разделов: 6	Всего листов выписки: 437
16.12.2023г. № КУВИ-001/2023-282507837			
Кадастровый номер:	78:14:0007663:1005		
Номер кадастрового квартала:	78:14:0007663		
Дата присвоения кадастрового номера:	29.08.2012		
Ранее присвоенный государственный учетный номер:	Инвентарный номер -; Кадастровый номер 78:14:7663:1:2		
Местоположение:	г.Санкт-Петербург, Московский проспект, дом 212, литера А		
Площадь:	56195		
Назначение:	Нежилое		
Наименование:	Институт		
Количество этажей, в том числе подземных этажей:	12, в том числе подземных 1		
Материал наружных стен:	Кирпичные		
Год ввода в эксплуатацию по завершении строительства:	1941		
Год завершения строительства:	данные отсутствуют		
Кадастровая стоимость, руб.:	1065437475.56		
Кадастровые номера иных объектов недвижимости, в пределах которых расположен объект недвижимости:	78:14:0007663:1		

полное наименование должности	 ДОКУМЕНТ ПОДПИСАН ЭЛЕКТРОННОЙ ПОДПИСЬЮ	инициалы, фамилия
	<small>Сертификат: 00ВВ056В7401СВ38D2В3576АСDC8425108 Владелец: ФЕДЕРАЛЬНАЯ СЛУЖБА ГОСУДАРСТВЕННОЙ РЕГИСТРАЦИИ, КАДАСТРА И КАРТОГРАФИИ Действителен: с 27.06.2023 по 19.09.2024</small>	

Здание			
вид объекта недвижимости			
Лист № 2 раздела 1	Всего листов раздела 1: 4	Всего разделов: 6	Всего листов выписки: 437
16.12.2023г. № КУВИ-001/2023-282507837			
Кадастровый номер:		78:14:0007663:1005	
Кадастровые номера помещений, машино-мест, расположенных в здании или сооружении:	78:13:0000000:3654, 78:14:0007663:1006, 78:14:0007663:1007, 78:14:0007663:1008, 78:14:0007663:1009, 78:14:0007663:1010, 78:14:0007663:1011, 78:14:0007663:1012, 78:14:0007663:1013, 78:14:0007663:1014, 78:14:0007663:1015, 78:14:0007663:1016, 78:14:0007663:1017, 78:14:0007663:1018, 78:14:0007663:1019, 78:14:0007663:1020, 78:14:0007663:1021, 78:14:0007663:1022, 78:14:0007663:1023, 78:14:0007663:1024, 78:14:0007663:1025, 78:14:0007663:1026, 78:14:0007663:1027, 78:14:0007663:1028, 78:14:0007663:1029, 78:14:0007663:1030, 78:14:0007663:1031, 78:14:0007663:1032, 78:14:0007663:1033, 78:14:0007663:1034, 78:14:0007663:1035, 78:14:0007663:1036, 78:14:0007663:1037, 78:14:0007663:1038, 78:14:0007663:1039, 78:14:0007663:1040, 78:14:0007663:1041, 78:14:0007663:1042, 78:14:0007663:1043, 78:14:0007663:1044, 78:14:0007663:1045, 78:14:0007663:1046, 78:14:0007663:1047, 78:14:0007663:1048, 78:14:0007663:1049, 78:14:0007663:1050, 78:14:0007663:1051, 78:14:0007663:1052, 78:14:0007663:1053, 78:14:0007663:1054, 78:14:0007663:1055, 78:14:0007663:1056, 78:14:0007663:1057, 78:14:0007663:1058, 78:14:0007663:1059, 78:14:0007663:1060, 78:14:0007663:1061, 78:14:0007663:1062, 78:14:0007663:1063, 78:14:0007663:1064, 78:14:0007663:1065, 78:14:0007663:1066, 78:14:0007663:1067, 78:14:0007663:1068, 78:14:0007663:1069, 78:14:0007663:1070, 78:14:0007663:1071, 78:14:0007663:1072, 78:14:0007663:1073, 78:14:0007663:1074, 78:14:0007663:1075, 78:14:0007663:1076, 78:14:0007663:1077, 78:14:0007663:1078, 78:14:0007663:1079, 78:14:0007663:1080, 78:14:0007663:1081, 78:14:0007663:1082, 78:14:0007663:1083, 78:14:0007663:1084, 78:14:0007663:1085, 78:14:0007663:1086, 78:14:0007663:1087, 78:14:0007663:1088, 78:14:0007663:1089, 78:14:0007663:1090, 78:14:0007663:1091, 78:14:0007663:1092, 78:14:0007663:1093, 78:14:0007663:1094, 78:14:0007663:1095, 78:14:0007663:1096, 78:14:0007663:1097, 78:14:0007663:1098, 78:14:0007663:1099, 78:14:0007663:1100, 78:14:0007663:1101, 78:14:0007663:1102, 78:14:0007663:1103, 78:14:0007663:1104, 78:14:0007663:1105, 78:14:0007663:1106, 78:14:0007663:1107, 78:14:0007663:1108, 78:14:0007663:1109, 78:14:0007663:1110, 78:14:0007663:1111, 78:14:0007663:1112, 78:14:0007663:1113, 78:14:0007663:1114, 78:14:0007663:1115, 78:14:0007663:1116, 78:14:0007663:1117, 78:14:0007663:1118, 78:14:0007663:1119, 78:14:0007663:1120, 78:14:0007663:1121, 78:14:0007663:1122, 78:14:0007663:1123, 78:14:0007663:1124, 78:14:0007663:1125, 78:14:0007663:1126, 78:14:0007663:1127, 78:14:0007663:1128, 78:14:0007663:1129, 78:14:0007663:1130, 78:14:0007663:1131, 78:14:0007663:1132, 78:14:0007663:1133, 78:14:0007663:1134, 78:14:0007663:1135, 78:14:0007663:1136, 78:14:0007663:1137, 78:14:0007663:1138, 78:14:0007663:1139, 78:14:0007663:1140, 78:14:0007663:1141, 78:14:0007663:1142, 78:14:0007663:1143, 78:14:0007663:1144, 78:14:0007663:1145, 78:14:0007663:1146, 78:14:0007663:1147, 78:14:0007663:1148, 78:14:0007663:1149, 78:14:0007663:1150, 78:14:0007663:1151, 78:14:0007663:1152, 78:14:0007663:1153, 78:14:0007663:1154, 78:14:0007663:1155, 78:14:0007663:1156, 78:14:0007663:1157, 78:14:0007663:1158, 78:14:0007663:1159, 78:14:0007663:1160, 78:14:0007663:1161, 78:14:0007663:1162, 78:14:0007663:1163, 78:14:0007663:1164, 78:14:0007663:1165, 78:14:0007663:1166, 78:14:0007663:1167, 78:14:0007663:1168, 78:14:0007663:1169, 78:14:0007663:1170, 78:14:0007663:1171, 78:14:0007663:1172, 78:14:0007663:1173, 78:14:0007663:1174, 78:14:0007663:1175, 78:14:0007663:1176, 78:14:0007663:1177, 78:14:0007663:1178, 78:14:0007663:1179, 78:14:0007663:1180, 78:14:0007663:1181, 78:14:0007663:1182, 78:14:0007663:1183, 78:14:0007663:1184		



ДОКУМЕНТ ПОДПИСАН
ЭЛЕКТРОННОЙ ПОДПИСЬЮ

Сертификат: 00ВВ056В7401СВ38D2В3576АСDС8425108

Владелец: ФЕДЕРАЛЬНАЯ СЛУЖБА ГОСУДАРСТВЕННОЙ
РЕГИСТРАЦИИ, КАДАСТРА И КАРТОГРАФИИ
Действителен: с 27.06.2023 по 19.09.2024

ПОЛНОЕ НАИМЕНОВАНИЕ ДОЛЖНОСТИ

инициалы, фамилия

Здание			
вид объекта недвижимости			
Лист № 3 раздела 1	Всего листов раздела 1: 4	Всего разделов: 6	Всего листов выписки: 437
16.12.2023г. № КУВИ-001/2023-282507837			
Кадастровый номер:	78:14:0007663:1005		
	78:14:0007663:1185, 78:14:0007663:1186, 78:14:0007663:1187, 78:14:0007663:1188, 78:14:0007663:1189, 78:14:0007663:1190, 78:14:0007663:1191, 78:14:0007663:1192, 78:14:0007663:1193, 78:14:0007663:1194, 78:14:0007663:1195, 78:14:0007663:1196, 78:14:0007663:1197, 78:14:0007663:1198, 78:14:0007663:1199, 78:14:0007663:1200, 78:14:0007663:1201, 78:14:0007663:1202, 78:14:0007663:1203, 78:14:0007663:1204, 78:14:0007663:1205, 78:14:0007663:1206, 78:14:0007663:1207, 78:14:0007663:1208, 78:14:0007663:1209, 78:14:0007663:1210, 78:14:0007663:1211, 78:14:0007663:1212, 78:14:0007663:1213, 78:14:0007663:1214, 78:14:0007663:1215, 78:14:0007663:1216, 78:14:0007663:1217, 78:14:0007663:1218, 78:14:0007663:1219, 78:14:0007663:1220, 78:14:0007663:1221, 78:14:0007663:1222, 78:14:0007663:1223, 78:14:0007663:1224, 78:14:0007663:1225, 78:14:0007663:1226, 78:14:0007663:1227, 78:14:0007663:1228, 78:14:0007663:1229, 78:14:0007663:1230, 78:14:0007663:1231, 78:14:0007663:1232, 78:14:0007663:1233, 78:14:0007663:1234, 78:14:0007663:1235, 78:14:0007663:1236, 78:14:0007663:1237, 78:14:0007663:1238, 78:14:0007663:1239, 78:14:0007663:1240, 78:14:0007663:1241, 78:14:0007663:1242, 78:14:0007663:1243, 78:14:0007663:1244, 78:14:0007663:1245, 78:14:0007663:1246, 78:14:0007663:1247, 78:14:0007663:1248, 78:14:0007663:1249, 78:14:0007663:1250, 78:14:0007663:1251, 78:14:0007663:1252, 78:14:0007663:1253, 78:14:0007663:1254, 78:14:0007663:1255, 78:14:0007663:1256, 78:14:0007663:1257, 78:14:0007663:1258, 78:14:0007663:1259, 78:14:0007663:1260, 78:14:0007663:1261, 78:14:0007663:1262, 78:14:0007663:1263, 78:14:0007663:1264, 78:14:0007663:1265, 78:14:0007663:1266, 78:14:0007663:1267, 78:14:0007663:1268, 78:14:0007663:1269, 78:14:0007663:1270, 78:14:0007663:1271, 78:14:0007663:1272, 78:14:0007663:1273, 78:14:0007663:1274		
	78:14:0007663:1275, 78:14:0007663:1276, 78:14:0007663:1277, 78:14:0007663:1278, 78:14:0007663:1279, 78:14:0007663:1280, 78:14:0007663:1281, 78:14:0007663:1282, 78:14:0007663:1283, 78:14:0007663:1284, 78:14:0007663:1285, 78:14:0007663:1286, 78:14:0007663:1287, 78:14:0007663:1288, 78:14:0007663:1289, 78:14:0007663:1290, 78:14:0007663:1291, 78:14:0007663:1292, 78:14:0007663:1293		
Кадастровые номера объектов недвижимости, из которых образован объект недвижимости:	данные отсутствуют		
Кадастровые номера образованных объектов недвижимости:	данные отсутствуют		
Сведения о включении объекта недвижимости в состав предприятия как имущественного комплекса:	данные отсутствуют		
Сведения о включении объекта недвижимости в состав единого недвижимого комплекса:	данные отсутствуют		
Виды разрешенного использования:	данные отсутствуют		
Сведения о включении объекта недвижимости в реестр объектов культурного наследия:	Является выявленным объектом культурного наследия, 781710856510006, представляющего собой историко-культурную ценность, Памятник и Дом Советов, 2020-08-12, 2020-08-12, 07-19-331/20, 07-19-331/20 решения органов охраны объектов культурного наследия - в отношении объекта недвижимости, являющегося выявленным объектом культурного наследия.		



ДОКУМЕНТ ПОДПИСАН
ЭЛЕКТРОННОЙ ПОДПИСЬЮ

Сертификат: 00BV056B7401CB38D2B3576ACDC8425108

Владелец: ФЕДЕРАЛЬНАЯ СЛУЖБА ГОСУДАРСТВЕННОЙ

РЕГИСТРАЦИИ, КАДАСТРА И КАРТОГРАФИИ

Действителен: с 27.06.2023 по 19.09.2024

ПОЛНОЕ НАИМЕНОВАНИЕ ДОЛЖНОСТИ

ИНИЦИАЛЫ, ФАМИЛИЯ

Здание			
вид объекта недвижимости			
Лист № 4 раздела 1	Всего листов раздела 1: 4	Всего разделов: 6	Всего листов выписки: 437
16.12.2023г. № КУВИ-001/2023-282507837			
Кадастровый номер:		78:14:0007663:1005	
Сведения о кадастровом инженеру:		данные отсутствуют	
Статус записи об объекте недвижимости:		Сведения об объекте недвижимости имеют статус "актуальные, ранее учтенные"	
Особые отметки:		Сведения, необходимые для заполнения раздела: 6 - Сведения о частях объекта недвижимости, отсутствуют.	
Получатель выписки:		Кононенко Анна Анатольевна	

	 <p>ДОКУМЕНТ ПОДПИСАН ЭЛЕКТРОННОЙ ПОДПИСЬЮ</p> <p>Сертификат: 00ВВ056В7401СВ38D2В3576АСDС8425108 Владелец: ФЕДЕРАЛЬНАЯ СЛУЖБА ГОСУДАРСТВЕННОЙ РЕГИСТРАЦИИ, КАДАСТРА И КАРТОГРАФИИ Действителен: с 27.06.2023 по 19.09.2024</p>	
полное наименование должности	инициалы, фамилия	

Выписка из Единого государственного реестра недвижимости об объекте недвижимости
Сведения о зарегистрированных правах

Здание			
вид объекта недвижимости			
Лист № 1 раздела 2	Всего листов раздела 2: 5	Всего разделов: 6	Всего листов выписки: 437
16.12.2023г. № КУВИ-001/2023-282507837			
Кадастровый номер:		78:14:0007663:1005	
1	Правообладатель (правообладатели):	1.1	Открытое акционерное общество "Холдинговая компания "Ленинец", ИНН: 7810221748
	Сведения о возможности предоставления третьим лицам персональных данных физического лица:	1.1.1	данные отсутствуют
2	Вид, номер, дата и время государственной регистрации права:	2.1	Собственность 78-78-34/097/2011-348 26.05.2011 00:00:00
3	Сведения об осуществлении государственной регистрации сделки, права без необходимого в силу закона согласия третьего лица, органа:	3.1	данные отсутствуют
4	Ограничение прав и обременение объекта недвижимости:		
4.1	вид:	Аренда	
	дата государственной регистрации:	26.05.2011 00:00:00	
	номер государственной регистрации:	78-78-34/038/2010-356	
	срок, на который установлены ограничение прав и обременение объекта недвижимости:	Срок действия с 26.05.2011 по 31.10.2015 по 31.10.2015	
	лицо, в пользу которого установлены ограничение прав и обременение объекта недвижимости:	Закрытое акционерное общество "Научно-исследовательский институт технических систем "Синвент", ИНН: 7806016672	
	сведения о возможности предоставления третьим лицам персональных данных физического лица	данные отсутствуют	
	основание государственной регистрации:	Договор аренды от 18.11.2010 № 180/П-10, дата регистрации 23.12.2010 № 78-78-34/038/2010-356, выдан 18.11.2010	
	сведения об осуществлении государственной регистрации сделки, права, ограничения права без необходимого в силу закона согласия третьего лица, органа:	данные отсутствуют	
	сведения об управляющем залогом и о договоре управления залогом, если такой договор заключен для управления ипотекой:	данные отсутствуют	
	сведения о депозитарии, который осуществляет хранение бездвиженной документарной закладной или электронной закладной:		



ДОКУМЕНТ ПОДПИСАН
ЭЛЕКТРОННОЙ ПОДПИСЬЮ

Сертификат: 00ВВ056В7401СВ38Д2В3576АСДС8425108

Владелец: ФЕДЕРАЛЬНАЯ СЛУЖБА ГОСУДАРСТВЕННОЙ
РЕГИСТРАЦИИ, КАДАСТРА И КАРТОГРАФИИ
Действителен: с 27.06.2023 по 19.09.2024

полное наименование должности

инициалы, фамилия

Здание			
вид объекта недвижимости			
Лист № 2 раздела 2	Всего листов раздела 2: 5	Всего разделов: 6	Всего листов выписки: 437

16.12.2023г. № КУВИ-001/2023-282507837

Кадастровый номер: 78:14:0007663:1005

	ведения о внесении изменений или дополнений в регистрационную запись об ипотеке:	
4.2	вид:	Аренда
	дата государственной регистрации:	26.05.2011 00:00:00
	номер государственной регистрации:	78-78-01/0575/2005-088
	срок, на который установлены ограничение прав и обременение объекта недвижимости:	Срок действия с 26.05.2011 по 31.12.2006
	лицо, в пользу которого установлены ограничение прав и обременение объекта недвижимости:	Общество с ограниченной ответственностью "Управляющая Компания "Петербургская Недвижимость", ИНН: 7810152759
	сведения о возможности предоставления третьим лицам персональных данных физического лица	данные отсутствуют
	основание государственной регистрации:	Иной документ, выдан 20.06.2005
	сведения об осуществлении государственной регистрации сделки, права, ограничения права без необходимого в силу закона согласия третьего лица, органа:	данные отсутствуют
	сведения об управляющем залогом и о договоре управления залогом, если такой договор заключен для управления ипотекой:	данные отсутствуют
	сведения о депозитарии, который осуществляет хранение обездвиженной документарной закладной или электронной закладной:	
	ведения о внесении изменений или дополнений в регистрационную запись об ипотеке:	
4.3	вид:	Аренда
	дата государственной регистрации:	26.05.2011 00:00:00
	номер государственной регистрации:	78-01-94/2004-593.1
	срок, на который установлены ограничение прав и обременение объекта недвижимости:	Срок действия с 26.05.2011 по 31.12.2007
	лицо, в пользу которого установлены ограничение прав и обременение объекта недвижимости:	Закрытое акционерное общество "РАДАРСЕРВИС", ИНН: 7810647180
	сведения о возможности предоставления третьим лицам персональных данных физического лица	данные отсутствуют



ДОКУМЕНТ ПОДПИСАН
ЭЛЕКТРОННОЙ ПОДПИСЬЮ

Сертификат: 00BV056B7401CB38D2B3576ACDC8425108

Владелец: ФЕДЕРАЛЬНАЯ СЛУЖБА ГОСУДАРСТВЕННОЙ

РЕГИСТРАЦИИ, КАДАСТРА И КАРТОГРАФИИ

Действителен: с 27.06.2023 по 19.09.2024

полное наименование должности

инициалы, фамилия

Здание			
вид объекта недвижимости			
Лист № 3 раздела 2	Всего листов раздела 2: 5	Всего разделов: 6	Всего листов выписки: 437

16.12.2023г. № КУВИ-001/2023-282507837

Кадастровый номер: 78:14:0007663:1005

	основание государственной регистрации:	Договор аренды нежилого помещения № 251503 от 01.01.2003, выдан 01.01.2004
	сведения об осуществлении государственной регистрации сделки, права, ограничения права без необходимого в силу закона согласия третьего лица, органа:	данные отсутствуют
	сведения об управляющем залогом и о договоре управления залогом, если такой договор заключен для управления ипотекой:	данные отсутствуют
	сведения о депозитарии, который осуществляет хранение обездвиженной документарной закладной или электронной закладной:	
	ведения о внесении изменений или дополнений в регистрационную запись об ипотеке:	
4.4	вид:	Аренда
	дата государственной регистрации:	26.05.2011 00:00:00
	номер государственной регистрации:	78-01-230/2004-484.2
	срок, на который установлены ограничение прав и обременение объекта недвижимости:	Срок действия с 26.05.2011 по 31.07.2009
	лицо, в пользу которого установлены ограничение прав и обременение объекта недвижимости:	Общество с ограниченной ответственностью "ВИТАНД", ИНН: 7801265548
	сведения о возможности предоставления третьим лицам персональных данных физического лица	данные отсутствуют
	основание государственной регистрации:	Договор аренды № 254204 от 21.06.2004, выдан 01.01.2007
	сведения об осуществлении государственной регистрации сделки, права, ограничения права без необходимого в силу закона согласия третьего лица, органа:	данные отсутствуют
	сведения об управляющем залогом и о договоре управления залогом, если такой договор заключен для управления ипотекой:	данные отсутствуют
	сведения о депозитарии, который осуществляет хранение обездвиженной документарной закладной или электронной закладной:	



ДОКУМЕНТ ПОДПИСАН
ЭЛЕКТРОННОЙ ПОДПИСЬЮ

Сертификат: 00BV056B7401CB38D2B3576ACDC8425108

Владелец: ФЕДЕРАЛЬНАЯ СЛУЖБА ГОСУДАРСТВЕННОЙ

РЕГИСТРАЦИИ, КАДАСТРА И КАРТОГРАФИИ

Действителен: с 27.06.2023 по 19.09.2024

полное наименование должности

инициалы, фамилия

Здание		
вид объекта недвижимости		
Лист № 4 раздела 2	Всего листов раздела 2: 5	
Всего разделов: 6	Всего листов выписки: 437	
16.12.2023г. № КУВИ-001/2023-282507837		
Кадастровый номер:	78:14:0007663:1005	
	ведения о внесении изменений или дополнений в регистрационную запись об ипотеке:	
4.5	вид:	Аренда
	дата государственной регистрации:	26.05.2011 00:00:00
	номер государственной регистрации:	78-01-114/2004-510.2
	срок, на который установлены ограничение прав и обременение объекта недвижимости:	Срок действия с 26.05.2011 по 31.12.2006
	лицо, в пользу которого установлены ограничение прав и обременение объекта недвижимости:	Банк ВТБ (публичное акционерное общество), ИНН: 7702070139
	сведения о возможности предоставления третьим лицам персональных данных физического лица	данные отсутствуют
	основание государственной регистрации:	Договор аренды нежилого помещения № 250104 от 01.01.2004, выдан 01.01.2004
	сведения об осуществлении государственной регистрации сделки, права, ограничения права без необходимого в силу закона согласия третьего лица, органа:	данные отсутствуют
	сведения об управляющем залогом и о договоре управления залогом, если такой договор заключен для управления ипотекой:	данные отсутствуют
	сведения о депозитарии, который осуществляет хранение обездвиженной документарной закладной или электронной закладной:	
	ведения о внесении изменений или дополнений в регистрационную запись об ипотеке:	
4	Ограничение прав и обременение объекта недвижимости:	
4.1	вид:	Прочие ограничения прав и обременения объекта недвижимости
	дата государственной регистрации:	26.05.2011 00:00:00
	номер государственной регистрации:	78-01-73/2003-569.2
	срок, на который установлены ограничение прав и обременение объекта недвижимости:	бессрочно
	лицо, в пользу которого установлены ограничение прав и обременение объекта недвижимости:	публичный



ДОКУМЕНТ ПОДПИСАН
ЭЛЕКТРОННОЙ ПОДПИСЬЮ

Сертификат: 00BV056B7401CB38D2B3576ACDC8425108

Владелец: ФЕДЕРАЛЬНАЯ СЛУЖБА ГОСУДАРСТВЕННОЙ

РЕГИСТРАЦИИ, КАДАСТРА И КАРТОГРАФИИ

Действителен: с 27.06.2023 по 19.09.2024

полное наименование должности

инициалы, фамилия

Здание			
вид объекта недвижимости			
Лист № 5 раздела 2	Всего листов раздела 2: 5	Всего разделов: 6	Всего листов выписки: 437

16.12.2023г. № КУВИ-001/2023-282507837

Кадастровый номер: 78:14:0007663:1005

	сведения о возможности предоставления третьим лицам персональных данных физического лица	данные отсутствуют
	основание государственной регистрации:	Постановление Правительства РФ №527, выдан 10.07.2001
	сведения об осуществлении государственной регистрации сделки, права, ограничения права без необходимого в силу закона согласия третьего лица, органа:	данные отсутствуют
	сведения об управляющем залогом и о договоре управления залогом, если такой договор заключен для управления ипотекой:	данные отсутствуют
	сведения о депозитарии, который осуществляет хранение обездвиженной документарной закладной или электронной закладной:	
	ведения о внесении изменений или дополнений в регистрационную запись об ипотеке:	
5	Договоры участия в долевом строительстве:	не зарегистрировано
6	Заявленные в судебном порядке права требования:	данные отсутствуют
7	Сведения о возможности предоставления третьим лицам персональных данных физического лица	данные отсутствуют
8	Сведения о возражении в отношении зарегистрированного права:	данные отсутствуют
9	Сведения о наличии решения об изъятии объекта недвижимости для государственных и муниципальных нужд:	данные отсутствуют
10	Сведения о невозможности государственной регистрации без личного участия правообладателя или его законного представителя:	данные отсутствуют
11	Правопритязания и сведения о наличии поступивших, но не рассмотренных заявлений о проведении государственной регистрации права (перехода, прекращения права), ограничения права или обременения объекта недвижимости, сделки в отношении объекта недвижимости:	отсутствуют



ДОКУМЕНТ ПОДПИСАН
ЭЛЕКТРОННОЙ ПОДПИСЬЮ

Сертификат: 00BV056B7401CB38D2B3576ACDC8425108

Владелец: ФЕДЕРАЛЬНАЯ СЛУЖБА ГОСУДАРСТВЕННОЙ

РЕГИСТРАЦИИ, КАДАСТРА И КАРТОГРАФИИ

Действителен: с 27.06.2023 по 19.09.2024

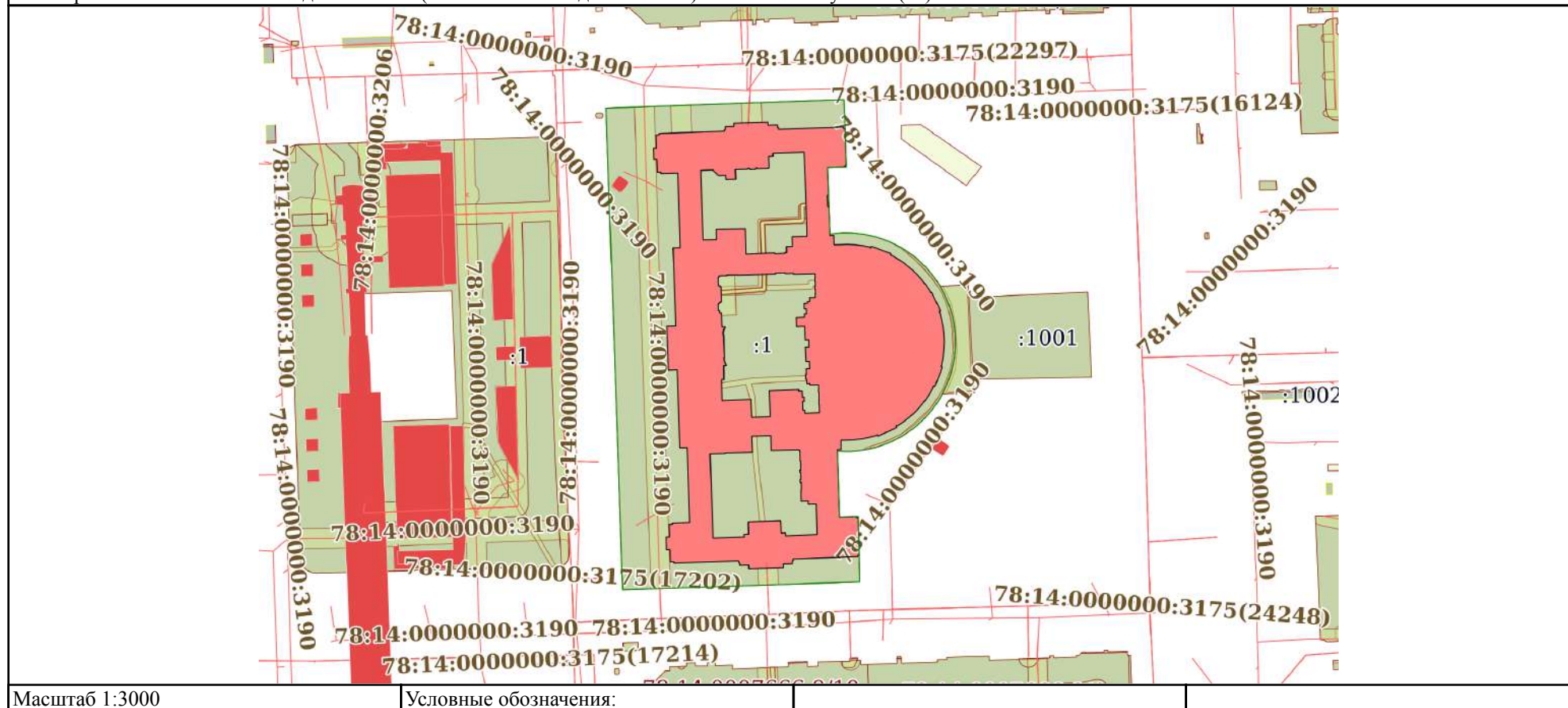
полное наименование должности

инициалы, фамилия

Выписка из Единого государственного реестра недвижимости об объекте недвижимости
Описание местоположения объекта недвижимости

Здание			
вид объекта недвижимости			
Лист № 1 раздела 5	Всего листов раздела 5: 1	Всего разделов: 6	Всего листов выписки: 437
16.12.2023г. № КУВИ-001/2023-282507837			
Кадастровый номер:		78:14:0007663:1005	

Схема расположения объекта недвижимости (части объекта недвижимости) на земельном участке(ах)



ДОКУМЕНТ ПОДПИСАН
ЭЛЕКТРОННОЙ ПОДПИСЬЮ

Сертификат: 00BV056B7401CB38D2B3576ACDC8425108

Владелец: ФЕДЕРАЛЬНАЯ СЛУЖБА ГОСУДАРСТВЕННОЙ
РЕГИСТРАЦИИ, КАДАСТРА И КАРТОГРАФИИ
Действителен: с 27.06.2023 по 19.09.2024

полное наименование должности

инициалы, фамилия

Выписка из Единого государственного реестра недвижимости об объекте недвижимости

Описание местоположения объекта недвижимости

Здание			
вид объекта недвижимости			
Лист № 1 раздела 5.1	Всего листов раздела 5.1: 25	Всего разделов: 6	Всего листов выписки: 437
16.12.2023г. № КУВИ-001/2023-282507837			
Кадастровый номер:		78:14:0007663:1005	

1. Сведения о координатах характерных точек контура объекта недвижимости

Система координат СК-1964

Номер точки	Координаты, м		Радиус, м	Средняя квадратическая погрешность определения координат характерных точек контура, м	Глубина, высота, м	
	X	Y			H1	H2
1	2	3	4	5	6	7
1	85064.51	114294.16	-	0.1	данные отсутствуют	данные отсутствуют
2	85064.57	114295.58	-	0.1	данные отсутствуют	данные отсутствуют
3	85064.76	114295.57	-	0.1	данные отсутствуют	данные отсутствуют
4	85064.78	114295.89	-	0.1	данные отсутствуют	данные отсутствуют
5	85065.33	114295.87	-	0.1	данные отсутствуют	данные отсутствуют
6	85066.47	114328.73	-	0.1	данные отсутствуют	данные отсутствуют
7	85067.3	114328.7	-	0.1	данные отсутствуют	данные отсутствуют
8	85067.32	114329.2	-	0.1	данные отсутствуют	данные отсутствуют
9	85068.83	114329.15	-	0.1	данные отсутствуют	данные отсутствуют
10	85068.95	114333.71	-	0.1	данные отсутствуют	данные отсутствуют
11	85070.59	114333.67	-	0.1	данные отсутствуют	данные отсутствуют
12	85071.14	114350.88	-	0.1	данные отсутствуют	данные отсутствуют



ДОКУМЕНТ ПОДПИСАН
ЭЛЕКТРОННОЙ ПОДПИСЬЮ

Сертификат: 00BV056B7401CB38D2B3576ACDC8425108

Владелец: ФЕДЕРАЛЬНАЯ СЛУЖБА ГОСУДАРСТВЕННОЙ
РЕГИСТРАЦИИ, КАДАСТРА И КАРТОГРАФИИ
Действителен: с 27.06.2023 по 19.09.2024

полное наименование должности

инициалы, фамилия

Здание			
вид объекта недвижимости			
Лист № 2 раздела 5.1	Всего листов раздела 5.1: 25	Всего разделов: 6	Всего листов выписки: 437

16.12.2023г. № КУВИ-001/2023-282507837

Кадастровый номер: 78:14:0007663:1005

13	85069.51	114350.94	-	0.1	данные отсутствуют	данные отсутствуют
14	85069.68	114355.66	-	0.1	данные отсутствуют	данные отсутствуют
15	85068.24	114355.71	-	0.1	данные отсутствуют	данные отсутствуют
16	85068.26	114356.21	-	0.1	данные отсутствуют	данные отсутствуют
17	85067.43	114356.24	-	0.1	данные отсутствуют	данные отсутствуют
18	85068.57	114389.08	-	0.1	данные отсутствуют	данные отсутствуют
19	85068.07	114389.08	-	0.1	данные отсутствуют	данные отсутствуют
20	85068.07	114389.42	-	0.1	данные отсутствуют	данные отсутствуют
21	85067.81	114389.42	-	0.1	данные отсутствуют	данные отсутствуют
22	85067.81	114389.97	-	0.1	данные отсутствуют	данные отсутствуют
23	85049.06	114390.6	-	0.1	данные отсутствуют	данные отсутствуют
24	85049.06	114390.04	-	0.1	данные отсутствуют	данные отсутствуют
25	85048.69	114390.04	-	0.1	данные отсутствуют	данные отсутствуют
26	85048.68	114389.77	-	0.1	данные отсутствуют	данные отсутствуют
27	85048.29	114389.78	-	0.1	данные отсутствуют	данные отсутствуют
28	85048.04	114381.04	-	0.1	данные отсутствуют	данные отсутствуют
29	85034.08	114381.56	-	0.1	данные отсутствуют	данные отсутствуют



ДОКУМЕНТ ПОДПИСАН
ЭЛЕКТРОННОЙ ПОДПИСЬЮ

Сертификат: 00ВВ056В7401СВ38D2В3576АСDC8425108

Владелец: ФЕДЕРАЛЬНАЯ СЛУЖБА ГОСУДАРСТВЕННОЙ
РЕГИСТРАЦИИ, КАДАСТРА И КАРТОГРАФИИ
Действителен: с 27.06.2023 по 19.09.2024

полное наименование должности

инициалы, фамилия

Здание							
вид объекта недвижимости							
Лист № 3 раздела 5.1		Всего листов раздела 5.1: 25		Всего разделов: 6		Всего листов выписки: 437	
16.12.2023г. № КУВИ-001/2023-282507837							
Кадастровый номер:				78:14:0007663:1005			
30	85034.05	114380.91	-	0.1	данные отсутствуют	данные отсутствуют	
31	85028.23	114381.11	-	0.1	данные отсутствуют	данные отсутствуют	
32	85028.22	114381.77	-	0.1	данные отсутствуют	данные отсутствуют	
33	85017.38	114382.19	-	0.1	данные отсутствуют	данные отсутствуют	
34	85013.71	114382.28	-	0.1	данные отсутствуют	данные отсутствуют	
35	85013.74	114384.33	-	0.1	данные отсутствуют	данные отсутствуют	
36	85009.02	114384.44	-	0.1	данные отсутствуют	данные отсутствуют	
37	85009.06	114387.28	-	0.1	данные отсутствуют	данные отсутствуют	
38	85009.23	114390.9	-	0.1	данные отсутствуют	данные отсутствуют	
39	85009.02	114394.96	-	0.1	данные отсутствуют	данные отсутствуют	
40	85008.62	114398.61	-	0.1	данные отсутствуют	данные отсутствуют	
41	85007.83	114402.52	-	0.1	данные отсутствуют	данные отсутствуют	
42	85007.66	114402.49	-	0.1	данные отсутствуют	данные отсутствуют	
43	85007.53	114403.04	-	0.1	данные отсутствуют	данные отсутствуют	
44	85008.26	114403.3	-	0.1	данные отсутствуют	данные отсутствуют	
45	85004.55	114413.14	-	0.1	данные отсутствуют	данные отсутствуют	
46	85003.86	114412.89	-	0.1	данные отсутствуют	данные отсутствуют	



ДОКУМЕНТ ПОДПИСАН
ЭЛЕКТРОННОЙ ПОДПИСЬЮ

Сертификат: 00ВВ056В7401СВ38D2В3576АСDC8425108

Владелец: ФЕДЕРАЛЬНАЯ СЛУЖБА ГОСУДАРСТВЕННОЙ
РЕГИСТРАЦИИ, КАДАСТРА И КАРТОГРАФИИ
Действителен: с 27.06.2023 по 19.09.2024

полное наименование должности

инициалы, фамилия

Здание							
вид объекта недвижимости							
Лист № 4 раздела 5.1		Всего листов раздела 5.1: 25		Всего разделов: 6		Всего листов выписки: 437	
16.12.2023г. № КУВИ-001/2023-282507837							
Кадастровый номер:				78:14:0007663:1005			
47	85003.64	114413.3	-	0.1	данные отсутствуют	данные отсутствуют	
48	85003.77	114413.37	-	0.1	данные отсутствуют	данные отсутствуют	
49	85001.74	114416.88	-	0.1	данные отсутствуют	данные отсутствуют	
50	84999.68	114419.92	-	0.1	данные отсутствуют	данные отсутствуют	
51	84997.1	114423.08	-	0.1	данные отсутствуют	данные отсутствуют	
52	84994.55	114425.84	-	0.1	данные отсутствуют	данные отсутствуют	
53	84991.6	114428.62	-	0.1	данные отсутствуют	данные отсутствуют	
54	84988.7	114430.88	-	0.1	данные отсутствуют	данные отсутствуют	
55	84985.26	114433.19	-	0.1	данные отсутствуют	данные отсутствуют	
56	84985.17	114433.06	-	0.1	данные отсутствуют	данные отсутствуют	
57	84984.73	114433.36	-	0.1	данные отсутствуют	данные отсутствуют	
58	84984.97	114433.82	-	0.1	данные отсутствуют	данные отсутствуют	
59	84975.62	114438.28	-	0.1	данные отсутствуют	данные отсутствуют	
60	84975.33	114437.57	-	0.1	данные отсутствуют	данные отсутствуют	
61	84974.81	114437.77	-	0.1	данные отсутствуют	данные отсутствуют	
62	84974.87	114437.95	-	0.1	данные отсутствуют	данные отсутствуют	
63	84970.89	114438.92	-	0.1	данные отсутствуют	данные отсутствуют	



ДОКУМЕНТ ПОДПИСАН
ЭЛЕКТРОННОЙ ПОДПИСЬЮ

Сертификат: 00ВВ056В7401СВ38D2В3576АСDC8425108

Владелец: ФЕДЕРАЛЬНАЯ СЛУЖБА ГОСУДАРСТВЕННОЙ
РЕГИСТРАЦИИ, КАДАСТРА И КАРТОГРАФИИ
Действителен: с 27.06.2023 по 19.09.2024

полное наименование должности

инициалы, фамилия

Здание							
вид объекта недвижимости							
Лист № 5 раздела 5.1		Всего листов раздела 5.1: 25		Всего разделов: 6		Всего листов выписки: 437	
16.12.2023г. № КУВИ-001/2023-282507837							
Кадастровый номер:				78:14:0007663:1005			
64	84967.32	114439.66	-	0.1	данные отсутствуют	данные отсутствуют	
65	84963.26	114440.14	-	0.1	данные отсутствуют	данные отсутствуют	
66	84959.46	114440.3	-	0.1	данные отсутствуют	данные отсутствуют	
67	84955.36	114439.99	-	0.1	данные отсутствуют	данные отсутствуют	
68	84951.75	114439.63	-	0.1	данные отсутствуют	данные отсутствуют	
69	84947.73	114438.8	-	0.1	данные отсутствуют	данные отсутствуют	
70	84947.78	114438.66	-	0.1	данные отсутствуют	данные отсутствуют	
71	84947.36	114438.5	-	0.1	данные отсутствуют	данные отсутствуют	
72	84947.09	114439.23	-	0.1	данные отсутствуют	данные отсутствуют	
73	84937.37	114435.58	-	0.1	данные отсутствуют	данные отсутствуют	
74	84937.64	114434.86	-	0.1	данные отсутствуют	данные отсутствуют	
75	84937.19	114434.64	-	0.1	данные отсутствуют	данные отсутствуют	
76	84937.12	114434.77	-	0.1	данные отсутствуют	данные отсутствуют	
77	84933.54	114432.81	-	0.1	данные отсутствуют	данные отсутствуют	
78	84930.48	114430.73	-	0.1	данные отсутствуют	данные отсутствуют	
79	84927.24	114428.18	-	0.1	данные отсутствуют	данные отсутствуют	
80	84924.62	114425.68	-	0.1	данные отсутствуют	данные отсутствуют	



ДОКУМЕНТ ПОДПИСАН
ЭЛЕКТРОННОЙ ПОДПИСЬЮ

Сертификат: 00ВВ056В7401СВ38D2В3576АСDC8425108

Владелец: ФЕДЕРАЛЬНАЯ СЛУЖБА ГОСУДАРСТВЕННОЙ
РЕГИСТРАЦИИ, КАДАСТРА И КАРТОГРАФИИ
Действителен: с 27.06.2023 по 19.09.2024

полное наименование должности

инициалы, фамилия

Здание							
вид объекта недвижимости							
Лист № 6 раздела 5.1		Всего листов раздела 5.1: 25		Всего разделов: 6		Всего листов выписки: 437	
16.12.2023г. № КУВИ-001/2023-282507837							
Кадастровый номер:				78:14:0007663:1005			
81	84921.76	114422.6	-	0.1	данные отсутствуют	данные отсутствуют	
82	84919.54	114419.71	-	0.1	данные отсутствуют	данные отсутствуют	
83	84917.24	114416.3	-	0.1	данные отсутствуют	данные отсутствуют	
84	84917.41	114416.21	-	0.1	данные отсутствуют	данные отсутствуют	
85	84917.23	114415.81	-	0.1	данные отсутствуют	данные отсутствуют	
86	84916.4	114416.18	-	0.1	данные отсутствуют	данные отсутствуют	
87	84912.13	114406.61	-	0.1	данные отсутствуют	данные отсутствуют	
88	84912.79	114406.31	-	0.1	данные отсутствуют	данные отсутствуют	
89	84912.65	114405.84	-	0.1	данные отсутствуют	данные отсутствуют	
90	84912.5	114405.89	-	0.1	данные отсутствуют	данные отсутствуют	
91	84911.48	114401.92	-	0.1	данные отсутствуют	данные отсутствуют	
92	84910.76	114398.39	-	0.1	данные отсутствуют	данные отсутствуют	
93	84910.26	114394.26	-	0.1	данные отсутствуют	данные отсутствуют	
94	84910.13	114390.54	-	0.1	данные отсутствуют	данные отсутствуют	
95	84910.11	114387.89	-	0.1	данные отсутствуют	данные отсутствуют	
96	84905.31	114387.86	-	0.1	данные отсутствуют	данные отсутствуют	
97	84905.32	114385.93	-	0.1	данные отсутствуют	данные отсутствуют	



ДОКУМЕНТ ПОДПИСАН
ЭЛЕКТРОННОЙ ПОДПИСЬЮ

Сертификат: 00ВВ056В7401СВ38D2В3576АСDС8425108

Владелец: ФЕДЕРАЛЬНАЯ СЛУЖБА ГОСУДАРСТВЕННОЙ
РЕГИСТРАЦИИ, КАДАСТРА И КАРТОГРАФИИ
Действителен: с 27.06.2023 по 19.09.2024

полное наименование должности

инициалы, фамилия

Здание							
вид объекта недвижимости							
Лист № 7 раздела 5.1		Всего листов раздела 5.1: 25		Всего разделов: 6		Всего листов выписки: 437	
16.12.2023г. № КУВИ-001/2023-282507837							
Кадастровый номер:				78:14:0007663:1005			
98	84901.53	114386.09	-	0.1	данные отсутствуют	данные отсутствуют	
99	84895.67	114386.28	-	0.1	данные отсутствуют	данные отсутствуют	
100	84890.75	114386.43	-	0.1	данные отсутствуют	данные отсутствуют	
101	84884.89	114386.61	-	0.1	данные отсутствуют	данные отсутствуют	
102	84880.01	114386.76	-	0.1	данные отсутствуют	данные отсутствуют	
103	84874.23	114386.94	-	0.1	данные отсутствуют	данные отсутствуют	
104	84871.04	114387.05	-	0.1	данные отсутствуют	данные отсутствуют	
105	84871.3	114395.75	-	0.1	данные отсутствуют	данные отсутствуют	
106	84870.87	114395.76	-	0.1	данные отсутствуют	данные отсутствуют	
107	84870.88	114396.17	-	0.1	данные отсутствуют	данные отсутствуют	
108	84870.59	114396.18	-	0.1	данные отсутствуют	данные отсутствуют	
109	84870.6	114396.68	-	0.1	данные отсутствуют	данные отсутствуют	
110	84851.91	114397.22	-	0.1	данные отсутствуют	данные отсутствуют	
111	84851.89	114396.73	-	0.1	данные отсутствуют	данные отсутствуют	
112	84851.57	114396.74	-	0.1	данные отсутствуют	данные отсутствуют	
113	84851.56	114396.36	-	0.1	данные отсутствуют	данные отсутствуют	
114	84851.12	114396.37	-	0.1	данные отсутствуют	данные отсутствуют	



ДОКУМЕНТ ПОДПИСАН
ЭЛЕКТРОННОЙ ПОДПИСЬЮ

Сертификат: 00ВВ056В7401СВ38D2В3576АСDC8425108

Владелец: ФЕДЕРАЛЬНАЯ СЛУЖБА ГОСУДАРСТВЕННОЙ
РЕГИСТРАЦИИ, КАДАСТРА И КАРТОГРАФИИ
Действителен: с 27.06.2023 по 19.09.2024

полное наименование должности

инициалы, фамилия

Здание							
вид объекта недвижимости							
Лист № 8 раздела 5.1		Всего листов раздела 5.1: 25		Всего разделов: 6		Всего листов выписки: 437	
16.12.2023г. № КУВИ-001/2023-282507837							
Кадастровый номер:				78:14:0007663:1005			
115	84849.97	114363.63	-	0.1	данные отсутствуют	данные отсутствуют	
116	84849.03	114363.65	-	0.1	данные отсутствуют	данные отсутствуют	
117	84849.01	114363.2	-	0.1	данные отсутствуют	данные отсутствуют	
118	84847.62	114363.24	-	0.1	данные отсутствуют	данные отсутствуют	
119	84847.49	114358.74	-	0.1	данные отсутствуют	данные отсутствуют	
120	84845.48	114358.8	-	0.1	данные отсутствуют	данные отсутствуют	
121	84844.87	114341.18	-	0.1	данные отсутствуют	данные отсутствуют	
122	84846.93	114341.11	-	0.1	данные отсутствуют	данные отсутствуют	
123	84846.76	114336.49	-	0.1	данные отсутствуют	данные отсутствуют	
124	84848.16	114336.44	-	0.1	данные отсутствуют	данные отсутствуют	
125	84848.15	114335.97	-	0.1	данные отсутствуют	данные отсутствуют	
126	84849.01	114335.94	-	0.1	данные отсутствуют	данные отсутствуют	
127	84847.93	114303.19	-	0.1	данные отсутствуют	данные отсутствуют	
128	84848.44	114303.18	-	0.1	данные отсутствуют	данные отсутствуют	
129	84848.43	114302.88	-	0.1	данные отсутствуют	данные отсутствуют	
130	84848.61	114302.87	-	0.1	данные отсутствуют	данные отсутствуют	
131	84848.57	114301.46	-	0.1	данные отсутствуют	данные отсутствуют	



ДОКУМЕНТ ПОДПИСАН
ЭЛЕКТРОННОЙ ПОДПИСЬЮ

Сертификат: 00ВВ056В7401СВ38D2В3576АСDC8425108

Владелец: ФЕДЕРАЛЬНАЯ СЛУЖБА ГОСУДАРСТВЕННОЙ
РЕГИСТРАЦИИ, КАДАСТРА И КАРТОГРАФИИ
Действителен: с 27.06.2023 по 19.09.2024

полное наименование должности

инициалы, фамилия

Здание							
вид объекта недвижимости							
Лист № 9 раздела 5.1		Всего листов раздела 5.1: 25		Всего разделов: 6		Всего листов выписки: 437	
16.12.2023г. № КУВИ-001/2023-282507837							
Кадастровый номер:				78:14:0007663:1005			
132	84854.77	114301.29	-	0.1	данные отсутствуют	данные отсутствуют	
133	84854.72	114299.39	-	0.1	данные отсутствуют	данные отсутствуют	
134	84861.1	114299.22	-	0.1	данные отсутствуют	данные отсутствуют	
135	84861.17	114301.08	-	0.1	данные отсутствуют	данные отсутствуют	
136	84867.43	114300.84	-	0.1	данные отсутствуют	данные отсутствуют	
137	84867.47	114302.25	-	0.1	данные отсутствуют	данные отсутствуют	
138	84867.65	114302.25	-	0.1	данные отсутствуют	данные отсутствуют	
139	84867.66	114302.55	-	0.1	данные отсутствуют	данные отсутствуют	
140	84868.16	114302.53	-	0.1	данные отсутствуют	данные отсутствуют	
141	84868.48	114311.09	-	0.1	данные отсутствуют	данные отсутствуют	
142	84903.05	114309.93	-	0.1	данные отсутствуют	данные отсутствуют	
143	84906.34	114309.81	-	0.1	данные отсутствуют	данные отсутствуют	
144	84906.22	114306.19	-	0.1	данные отсутствуют	данные отсутствуют	
145	84945.66	114304.83	-	0.1	данные отсутствуют	данные отсутствуют	
146	84945.5	114300.41	-	0.1	данные отсутствуют	данные отсутствуют	
147	84967.83	114299.64	-	0.1	данные отсутствуют	данные отсутствуют	
148	84967.98	114304.06	-	0.1	данные отсутствуют	данные отсутствуют	



ДОКУМЕНТ ПОДПИСАН
ЭЛЕКТРОННОЙ ПОДПИСЬЮ

Сертификат: 00ВВ056В7401СВ38D2В3576АСDС8425108

Владелец: ФЕДЕРАЛЬНАЯ СЛУЖБА ГОСУДАРСТВЕННОЙ
РЕГИСТРАЦИИ, КАДАСТРА И КАРТОГРАФИИ
Действителен: с 27.06.2023 по 19.09.2024

полное наименование должности

инициалы, фамилия

Здание			
вид объекта недвижимости			
Лист № 10 раздела 5.1	Всего листов раздела 5.1: 25	Всего разделов: 6	Всего листов выписки: 437

16.12.2023г. № КУВИ-001/2023-282507837

Кадастровый номер: 78:14:0007663:1005

149	85007.45	114302.72	-	0.1	данные отсутствуют	данные отсутствуют
150	85007.58	114306.4	-	0.1	данные отсутствуют	данные отсутствуют
151	85011.09	114306.28	-	0.1	данные отсутствуют	данные отсутствуют
152	85045.32	114305.13	-	0.1	данные отсутствуют	данные отсутствуют
153	85045.08	114296.63	-	0.1	данные отсутствуют	данные отсутствуют
154	85045.61	114296.61	-	0.1	данные отсутствуют	данные отсутствуют
155	85045.6	114296.32	-	0.1	данные отсутствуют	данные отсутствуют
156	85045.79	114296.31	-	0.1	данные отсутствуют	данные отсутствуют
157	85045.74	114294.87	-	0.1	данные отсутствуют	данные отсутствуют
158	85052.29	114294.64	-	0.1	данные отсутствуют	данные отсутствуют
159	85052.24	114293.04	-	0.1	данные отсутствуют	данные отсутствуют
160	85057.87	114292.84	-	0.1	данные отсутствуют	данные отсутствуют
161	85057.93	114294.44	-	0.1	данные отсутствуют	данные отсутствуют
1	85064.51	114294.16	-	0.1	данные отсутствуют	данные отсутствуют
1	85046.6	114316.76	-	0.1	данные отсутствуют	данные отсутствуют
2	85046.62	114317.21	-	0.1	данные отсутствуют	данные отсутствуют
3	85046.85	114322.67	-	0.1	данные отсутствуют	данные отсутствуют



ДОКУМЕНТ ПОДПИСАН
ЭЛЕКТРОННОЙ ПОДПИСЬЮ

Сертификат: 00ВВ056В7401СВ38D2В3576АСDС8425108

Владелец: ФЕДЕРАЛЬНАЯ СЛУЖБА ГОСУДАРСТВЕННОЙ
РЕГИСТРАЦИИ, КАДАСТРА И КАРТОГРАФИИ
Действителен: с 27.06.2023 по 19.09.2024

полное наименование должности

инициалы, фамилия

Здание			
вид объекта недвижимости			
Лист № 11 раздела 5.1	Всего листов раздела 5.1: 25	Всего разделов: 6	Всего листов выписки: 437

16.12.2023г. № КУВИ-001/2023-282507837

Кадастровый номер: 78:14:0007663:1005

4	85046.86	114323.07	-	0.1	данные отсутствуют	данные отсутствуют
5	85046.56	114323.08	-	0.1	данные отсутствуют	данные отсутствуют
6	85043.98	114325.89	-	0.1	данные отсутствуют	данные отсутствуют
7	85044.12	114329.4	-	0.1	данные отсутствуют	данные отсутствуют
8	85041.98	114329.48	-	0.1	данные отсутствуют	данные отсутствуют
9	85042.13	114334.57	-	0.1	данные отсутствуют	данные отсутствуют
10	85044.33	114334.48	-	0.1	данные отсутствуют	данные отсутствуют
11	85047.09	114334.37	-	0.1	данные отсутствуют	данные отсутствуют
12	85047.09	114335.24	-	0.1	данные отсутствуют	данные отсутствуют
13	85047.24	114340.7	-	0.1	данные отсутствуют	данные отсутствуют
14	85047.58	114340.69	-	0.1	данные отсутствуют	данные отсутствуют
15	85047.61	114341.51	-	0.1	данные отсутствуют	данные отсутствуют
16	85047.07	114341.54	-	0.1	данные отсутствуют	данные отсутствуют
17	85047.19	114344.67	-	0.1	данные отсутствуют	данные отсутствуют
18	85047.74	114344.65	-	0.1	данные отсутствуют	данные отсутствуют
19	85047.77	114345.42	-	0.1	данные отсутствуют	данные отсутствуют
20	85047.43	114345.44	-	0.1	данные отсутствуют	данные отсутствуют



ДОКУМЕНТ ПОДПИСАН
ЭЛЕКТРОННОЙ ПОДПИСЬЮ

Сертификат: 00ВВ056В7401СВ38D2В3576АСDC8425108

Владелец: ФЕДЕРАЛЬНАЯ СЛУЖБА ГОСУДАРСТВЕННОЙ

РЕГИСТРАЦИИ, КАДАСТРА И КАРТОГРАФИИ

Действителен: с 27.06.2023 по 19.09.2024

полное наименование должности

инициалы, фамилия

Здание			
вид объекта недвижимости			
Лист № 12 раздела 5.1	Всего листов раздела 5.1: 25	Всего разделов: 6	Всего листов выписки: 437

16.12.2023г. № КУВИ-001/2023-282507837

Кадастровый номер: 78:14:0007663:1005

21	85047.6	114351.27	-	0.1	данные отсутствуют	данные отсутствуют
22	85047.95	114351.26	-	0.1	данные отсутствуют	данные отсутствуют
23	85047.95	114351.47	-	0.1	данные отсутствуют	данные отсутствуют
24	85053.65	114351.26	-	0.1	данные отсутствуют	данные отсутствуют
25	85053.73	114353.47	-	0.1	данные отсутствуют	данные отсутствуют
26	85055.26	114353.42	-	0.1	данные отсутствуют	данные отсутствуют
27	85055.82	114369.17	-	0.1	данные отсутствуют	данные отсутствуют
28	85044.5	114369.62	-	0.1	данные отсутствуют	данные отсутствуют
29	85038.41	114369.86	-	0.1	данные отсутствуют	данные отсутствуют
30	85033.67	114370.05	-	0.1	данные отсутствуют	данные отсутствуют
31	85027.69	114370.25	-	0.1	данные отсутствуют	данные отсутствуют
32	85023.03	114370.4	-	0.1	данные отсутствуют	данные отсутствуют
33	85017.07	114370.59	-	0.1	данные отсутствуют	данные отсутствуют
34	85013.31	114370.7	-	0.1	данные отсутствуют	данные отсутствуют
35	85013.14	114363.11	-	0.1	данные отсутствуют	данные отсутствуют
36	85008.2	114363.22	-	0.1	данные отсутствуют	данные отсутствуют
37	85008.13	114360.24	-	0.1	данные отсутствуют	данные отсутствуют



ДОКУМЕНТ ПОДПИСАН
ЭЛЕКТРОННОЙ ПОДПИСЬЮ

Сертификат: 00ВВ056В7401СВ38D2В3576АСDС8425108

Владелец: ФЕДЕРАЛЬНАЯ СЛУЖБА ГОСУДАРСТВЕННОЙ

РЕГИСТРАЦИИ, КАДАСТРА И КАРТОГРАФИИ

Действителен: с 27.06.2023 по 19.09.2024

полное наименование должности

инициалы, фамилия

Здание							
вид объекта недвижимости							
Лист № 13 раздела 5.1		Всего листов раздела 5.1: 25		Всего разделов: 6		Всего листов выписки: 437	
16.12.2023г. № КУВИ-001/2023-282507837							
Кадастровый номер:				78:14:0007663:1005			
38	85005.08	114360.32	-	0.1	данные отсутствуют	данные отсутствуют	
39	85005.06	114359.46	-	0.1	данные отсутствуют	данные отсутствуют	
40	85004.69	114359.48	-	0.1	данные отсутствуют	данные отсутствуют	
41	85004.48	114354.23	-	0.1	данные отсутствуют	данные отсутствуют	
42	85004.85	114354.22	-	0.1	данные отсутствуют	данные отсутствуют	
43	85004.74	114349.9	-	0.1	данные отсутствуют	данные отсутствуют	
44	85004.23	114339.8	-	0.1	данные отсутствуют	данные отсутствуют	
45	85004.91	114339.81	-	0.1	данные отсутствуют	данные отсутствуют	
46	85017.03	114339.46	-	0.1	данные отсутствуют	данные отсутствуют	
47	85016.75	114324.62	-	0.1	данные отсутствуют	данные отсутствуют	
48	85011.62	114324.72	-	0.1	данные отсутствуют	данные отсутствуют	
49	85011.48	114317.96	-	0.1	данные отсутствуют	данные отсутствуют	
1	85046.6	114316.76	-	0.1	данные отсутствуют	данные отсутствуют	
1	84993.25	114326.13	-	0.1	данные отсутствуют	данные отсутствуют	
2	84993.32	114329.95	-	0.1	данные отсутствуют	данные отсутствуют	
3	84993.66	114329.93	-	0.1	данные отсутствуют	данные отсутствуют	
4	84993.77	114335.18	-	0.1	данные отсутствуют	данные отсутствуют	



ДОКУМЕНТ ПОДПИСАН
ЭЛЕКТРОННОЙ ПОДПИСЬЮ

Сертификат: 00ВВ056В7401СВ38D2В3576АСDС8425108

Владелец: ФЕДЕРАЛЬНАЯ СЛУЖБА ГОСУДАРСТВЕННОЙ
РЕГИСТРАЦИИ, КАДАСТРА И КАРТОГРАФИИ
Действителен: с 27.06.2023 по 19.09.2024

полное наименование должности

инициалы, фамилия

Здание			
вид объекта недвижимости			
Лист № 14 раздела 5.1	Всего листов раздела 5.1: 25	Всего разделов: 6	Всего листов выписки: 437

16.12.2023г. № КУВИ-001/2023-282507837

Кадастровый номер: 78:14:0007663:1005

5	84993.57	114335.18	-	0.1	данные отсутствуют	данные отсутствуют
6	84993.63	114336.85	-	0.1	данные отсутствуют	данные отсутствуют
7	84993.66	114339.55	-	0.1	данные отсутствуют	данные отсутствуют
8	84994.05	114350.19	-	0.1	данные отсутствуют	данные отсутствуют
9	84994.19	114354.64	-	0.1	данные отсутствуют	данные отсутствуют
10	84994.65	114354.62	-	0.1	данные отсутствуют	данные отсутствуют
11	84994.77	114359.78	-	0.1	данные отсутствуют	данные отсутствуют
12	84994.43	114359.79	-	0.1	данные отсутствуют	данные отсутствуют
13	84994.54	114363.92	-	0.1	данные отсутствуют	данные отсутствуют
14	84994.06	114363.93	-	0.1	данные отсутствуют	данные отсутствуют
15	84994.32	114374.66	-	0.1	данные отсутствуют	данные отсутствуют
16	84991.9	114374.7	-	0.1	данные отсутствуют	данные отсутствуют
17	84991.9	114374.57	-	0.1	данные отсутствуют	данные отсутствуют
18	84990.51	114374.58	-	0.1	данные отсутствуют	данные отсутствуют
19	84990.51	114374.73	-	0.1	данные отсутствуют	данные отсутствуют
20	84988.04	114374.78	-	0.1	данные отсутствуют	данные отсутствуют
21	84988.03	114374.56	-	0.1	данные отсутствуют	данные отсутствуют



ДОКУМЕНТ ПОДПИСАН
ЭЛЕКТРОННОЙ ПОДПИСЬЮ

Сертификат: 00ВВ056В7401СВ38D2В3576АСDC8425108

Владелец: ФЕДЕРАЛЬНАЯ СЛУЖБА ГОСУДАРСТВЕННОЙ

РЕГИСТРАЦИИ, КАДАСТРА И КАРТОГРАФИИ

Действителен: с 27.06.2023 по 19.09.2024

полное наименование должности

инициалы, фамилия

Здание							
вид объекта недвижимости							
Лист № 15 раздела 5.1		Всего листов раздела 5.1: 25		Всего разделов: 6		Всего листов выписки: 437	
16.12.2023г. № КУВИ-001/2023-282507837							
Кадастровый номер:				78:14:0007663:1005			
22	84986.47	114374.59	-	0.1	данные отсутствуют	данные отсутствуют	
23	84986.47	114374.81	-	0.1	данные отсутствуют	данные отсутствуют	
24	84984.19	114374.85	-	0.1	данные отсутствуют	данные отсутствуют	
25	84984.19	114374.73	-	0.1	данные отсутствуют	данные отсутствуют	
26	84982.36	114374.79	-	0.1	данные отсутствуют	данные отсутствуют	
27	84982.31	114372.05	-	0.1	данные отсутствуют	данные отсутствуют	
28	84980.28	114372.09	-	0.1	данные отсутствуют	данные отсутствуют	
29	84980.26	114370.9	-	0.1	данные отсутствуют	данные отсутствуют	
30	84979.38	114370.94	-	0.1	данные отсутствуют	данные отсутствуют	
31	84979.29	114369.14	-	0.1	данные отсутствуют	данные отсутствуют	
32	84976.75	114369.19	-	0.1	данные отсутствуют	данные отсутствуют	
33	84976.8	114370.29	-	0.1	данные отсутствуют	данные отсутствуют	
34	84974.03	114370.42	-	0.1	данные отсутствуют	данные отсутствуют	
35	84973.98	114369.29	-	0.1	данные отсутствуют	данные отсутствуют	
36	84972.31	114369.37	-	0.1	данные отсутствуют	данные отсутствуют	
37	84972.1	114365.29	-	0.1	данные отсутствуют	данные отсутствуют	
38	84967.62	114365.4	-	0.1	данные отсутствуют	данные отсутствуют	



ДОКУМЕНТ ПОДПИСАН
ЭЛЕКТРОННОЙ ПОДПИСЬЮ

Сертификат: 00ВВ056В7401СВ38D2В3576АСDС8425108

Владелец: ФЕДЕРАЛЬНАЯ СЛУЖБА ГОСУДАРСТВЕННОЙ
РЕГИСТРАЦИИ, КАДАСТРА И КАРТОГРАФИИ
Действителен: с 27.06.2023 по 19.09.2024

полное наименование должности

инициалы, фамилия

Здание			
вид объекта недвижимости			
Лист № 16 раздела 5.1	Всего листов раздела 5.1: 25	Всего разделов: 6	Всего листов выписки: 437

16.12.2023г. № КУВИ-001/2023-282507837

Кадастровый номер: 78:14:0007663:1005

39	84967.79	114369.48	-	0.1	данные отсутствуют	данные отсутствуют
40	84960.81	114369.72	-	0.1	данные отсутствуют	данные отсутствуют
41	84960.81	114371.62	-	0.1	данные отсутствуют	данные отсутствуют
42	84957.32	114371.74	-	0.1	данные отсутствуют	данные отсутствуют
43	84957.25	114369.79	-	0.1	данные отсутствуют	данные отсутствуют
44	84949.95	114370.19	-	0.1	данные отсутствуют	данные отсутствуют
45	84949.95	114371.93	-	0.1	данные отсутствуют	данные отсутствуют
46	84946.23	114372.11	-	0.1	данные отсутствуют	данные отсутствуют
47	84946.14	114370.24	-	0.1	данные отсутствуют	данные отсутствуют
48	84943.49	114370.37	-	0.1	данные отсутствуют	данные отсутствуют
49	84943.49	114369.97	-	0.1	данные отсутствуют	данные отсутствуют
50	84940.75	114370.11	-	0.1	данные отсутствуют	данные отсутствуют
51	84940.76	114370.5	-	0.1	данные отсутствуют	данные отсутствуют
52	84938.77	114370.6	-	0.1	данные отсутствуют	данные отсутствуют
53	84938.81	114372.15	-	0.1	данные отсутствуют	данные отсутствуют
54	84938.04	114372.17	-	0.1	данные отсутствуют	данные отсутствуют
55	84938.15	114376.53	-	0.1	данные отсутствуют	данные отсутствуют



ДОКУМЕНТ ПОДПИСАН
ЭЛЕКТРОННОЙ ПОДПИСЬЮ

Сертификат: 00ВВ056В7401СВ38D2В3576АСDC8425108

Владелец: ФЕДЕРАЛЬНАЯ СЛУЖБА ГОСУДАРСТВЕННОЙ
РЕГИСТРАЦИИ, КАДАСТРА И КАРТОГРАФИИ
Действителен: с 27.06.2023 по 19.09.2024

полное наименование должности

инициалы, фамилия

Здание			
вид объекта недвижимости			
Лист № 17 раздела 5.1	Всего листов раздела 5.1: 25	Всего разделов: 6	Всего листов выписки: 437

16.12.2023г. № КУВИ-001/2023-282507837

Кадастровый номер: 78:14:0007663:1005

56	84935.77	114376.59	-	0.1	данные отсутствуют	данные отсутствуют
57	84935.76	114376.45	-	0.1	данные отсутствуют	данные отсутствуют
58	84934.26	114376.54	-	0.1	данные отсутствуют	данные отсутствуют
59	84934.27	114376.69	-	0.1	данные отсутствуют	данные отсутствуют
60	84930.43	114376.81	-	0.1	данные отсутствуют	данные отсутствуют
61	84930.43	114376.67	-	0.1	данные отсутствуют	данные отсутствуют
62	84927.94	114376.72	-	0.1	данные отсутствуют	данные отсутствуют
63	84927.94	114376.88	-	0.1	данные отсутствуют	данные отсутствуют
64	84924.04	114377	-	0.1	данные отсутствуют	данные отсутствуют
65	84923.72	114369.62	-	0.1	данные отсутствуют	данные отсутствуют
66	84925.32	114369.55	-	0.1	данные отсутствуют	данные отсутствуют
67	84925.27	114368.56	-	0.1	данные отсутствуют	данные отсутствуют
68	84929.7	114368.36	-	0.1	данные отсутствуют	данные отсутствуют
69	84929.74	114369.29	-	0.1	данные отсутствуют	данные отсутствуют
70	84931.88	114369.2	-	0.1	данные отсутствуют	данные отсутствуют
71	84931.84	114368.27	-	0.1	данные отсутствуют	данные отсутствуют
72	84934.94	114368.13	-	0.1	данные отсутствуют	данные отсутствуют



ДОКУМЕНТ ПОДПИСАН
ЭЛЕКТРОННОЙ ПОДПИСЬЮ

Сертификат: 00ВВ056В7401СВ38D2В3576АСDC8425108

Владелец: ФЕДЕРАЛЬНАЯ СЛУЖБА ГОСУДАРСТВЕННОЙ
РЕГИСТРАЦИИ, КАДАСТРА И КАРТОГРАФИИ
Действителен: с 27.06.2023 по 19.09.2024

полное наименование должности

инициалы, фамилия

Здание			
вид объекта недвижимости			
Лист № 18 раздела 5.1	Всего листов раздела 5.1: 25	Всего разделов: 6	Всего листов выписки: 437

16.12.2023г. № КУВИ-001/2023-282507837

Кадастровый номер: 78:14:0007663:1005

73	84934.86	114366.49	-	0.1	данные отсутствуют	данные отсутствуют
74	84935.75	114366.45	-	0.1	данные отсутствуют	данные отсутствуют
75	84935.12	114351.55	-	0.1	данные отсутствуют	данные отсутствуют
76	84921.98	114352.12	-	0.1	данные отсутствуют	данные отсутствуют
77	84921.66	114342.56	-	0.1	данные отсутствуют	данные отсутствуют
78	84930.78	114342.2	-	0.1	данные отсутствуют	данные отсутствуют
79	84930.16	114327.73	-	0.1	данные отсутствуют	данные отсутствуют
80	84940.77	114327.48	-	0.1	данные отсутствуют	данные отсутствуют
81	84940.81	114328.55	-	0.1	данные отсутствуют	данные отсутствуют
82	84947.77	114328.44	-	0.1	данные отсутствуют	данные отсутствуют
83	84947.8	114329.61	-	0.1	данные отсутствуют	данные отсутствуют
84	84947.94	114329.61	-	0.1	данные отсутствуют	данные отсутствуют
85	84947.95	114329.74	-	0.1	данные отсутствуют	данные отсутствуют
86	84948.24	114329.73	-	0.1	данные отсутствуют	данные отсутствуют
87	84948.27	114329.52	-	0.1	данные отсутствуют	данные отсутствуют
88	84948.41	114329.39	-	0.1	данные отсутствуют	данные отсутствуют
89	84948.89	114329.34	-	0.1	данные отсутствуют	данные отсутствуют



ДОКУМЕНТ ПОДПИСАН
ЭЛЕКТРОННОЙ ПОДПИСЬЮ

Сертификат: 00ВВ056В7401СВ38D2В3576АСDС8425108

Владелец: ФЕДЕРАЛЬНАЯ СЛУЖБА ГОСУДАРСТВЕННОЙ
РЕГИСТРАЦИИ, КАДАСТРА И КАРТОГРАФИИ
Действителен: с 27.06.2023 по 19.09.2024

полное наименование должности

инициалы, фамилия

Здание			
вид объекта недвижимости			
Лист № 19 раздела 5.1	Всего листов раздела 5.1: 25	Всего разделов: 6	Всего листов выписки: 437

16.12.2023г. № КУВИ-001/2023-282507837

Кадастровый номер: 78:14:0007663:1005

90	84948.89	114329.1	-	0.1	данные отсутствуют	данные отсутствуют
91	84949.42	114329.11	-	0.1	данные отсутствуют	данные отсутствуют
92	84949.42	114328.99	-	0.1	данные отсутствуют	данные отсутствуют
93	84949.65	114328.99	-	0.1	данные отсутствуют	данные отсутствуют
94	84949.65	114328.78	-	0.1	данные отсутствуют	данные отсутствуют
95	84950.51	114328.77	-	0.1	данные отсутствуют	данные отсутствуют
96	84950.51	114328.61	-	0.1	данные отсутствуют	данные отсутствуют
97	84951.91	114328.59	-	0.1	данные отсутствуют	данные отсутствуют
98	84951.91	114328.76	-	0.1	данные отсутствуют	данные отсутствуют
99	84963.44	114328.4	-	0.1	данные отсутствуют	данные отсутствуют
100	84963.43	114328.23	-	0.1	данные отсутствуют	данные отсутствуют
101	84964.73	114328.19	-	0.1	данные отсутствуют	данные отсутствуют
102	84964.74	114328.36	-	0.1	данные отсутствуют	данные отсутствуют
103	84965.61	114328.29	-	0.1	данные отсутствуют	данные отсутствуют
104	84965.62	114328.5	-	0.1	данные отсутствуют	данные отсутствуют
105	84965.84	114328.48	-	0.1	данные отсутствуют	данные отсутствуют
106	84965.85	114328.6	-	0.1	данные отсутствуют	данные отсутствуют



ДОКУМЕНТ ПОДПИСАН
ЭЛЕКТРОННОЙ ПОДПИСЬЮ

Сертификат: 00ВВ056В7401СВ38D2В3576АСDC8425108

Владелец: ФЕДЕРАЛЬНАЯ СЛУЖБА ГОСУДАРСТВЕННОЙ
РЕГИСТРАЦИИ, КАДАСТРА И КАРТОГРАФИИ
Действителен: с 27.06.2023 по 19.09.2024

полное наименование должности

инициалы, фамилия

Здание			
вид объекта недвижимости			
Лист № 20 раздела 5.1	Всего листов раздела 5.1: 25	Всего разделов: 6	Всего листов выписки: 437

16.12.2023г. № КУВИ-001/2023-282507837

Кадастровый номер: 78:14:0007663:1005

107	84966.39	114328.54	-	0.1	данные отсутствуют	данные отсутствуют
108	84966.41	114328.8	-	0.1	данные отсутствуют	данные отсутствуют
109	84966.89	114328.8	-	0.1	данные отсутствуют	данные отсутствуют
110	84967.04	114328.93	-	0.1	данные отсутствуют	данные отсутствуют
111	84967.08	114329.13	-	0.1	данные отсутствуют	данные отсутствуют
112	84967.38	114329.12	-	0.1	данные отсутствуют	данные отсутствуют
113	84967.37	114328.98	-	0.1	данные отсутствуют	данные отсутствуют
114	84967.54	114328.98	-	0.1	данные отсутствуют	данные отсутствуют
115	84967.49	114327.68	-	0.1	данные отсутствуют	данные отсутствуют
116	84974.47	114327.43	-	0.1	данные отсутствуют	данные отсутствуют
117	84974.41	114326.51	-	0.1	данные отсутствуют	данные отсутствуют
118	84975.56	114326.44	-	0.1	данные отсутствуют	данные отсутствуют
119	84975.55	114326.22	-	0.1	данные отсутствуют	данные отсутствуют
120	84975.84	114326.21	-	0.1	данные отсутствуют	данные отсутствуют
121	84975.83	114325.77	-	0.1	данные отсутствуют	данные отсутствуют
122	84979.03	114325.68	-	0.1	данные отсутствуют	данные отсутствуют
123	84979.04	114326.03	-	0.1	данные отсутствуют	данные отсутствуют



ДОКУМЕНТ ПОДПИСАН
ЭЛЕКТРОННОЙ ПОДПИСЬЮ

Сертификат: 00ВВ056В7401СВ38D2В3576АСDС8425108

Владелец: ФЕДЕРАЛЬНАЯ СЛУЖБА ГОСУДАРСТВЕННОЙ
РЕГИСТРАЦИИ, КАДАСТРА И КАРТОГРАФИИ
Действителен: с 27.06.2023 по 19.09.2024

полное наименование должности

инициалы, фамилия

Здание			
вид объекта недвижимости			
Лист № 21 раздела 5.1	Всего листов раздела 5.1: 25	Всего разделов: 6	Всего листов выписки: 437

16.12.2023г. № КУВИ-001/2023-282507837

Кадастровый номер: 78:14:0007663:1005

124	84979.27	114326.02	-	0.1	данные отсутствуют	данные отсутствуют
125	84979.28	114326.3	-	0.1	данные отсутствуют	данные отсутствуют
126	84979.73	114326.29	-	0.1	данные отсутствуют	данные отсутствуют
127	84979.76	114327.09	-	0.1	данные отсутствуют	данные отсутствуют
128	84980.23	114327.08	-	0.1	данные отсутствуют	данные отсутствуют
129	84980.24	114327.46	-	0.1	данные отсутствуют	данные отсутствуют
130	84987.69	114327.19	-	0.1	данные отсутствуют	данные отсутствуют
131	84987.7	114326.8	-	0.1	данные отсутствуют	данные отсутствуют
132	84988.12	114326.79	-	0.1	данные отсутствуют	данные отсутствуют
133	84988.12	114326.02	-	0.1	данные отсутствуют	данные отсутствуют
134	84988.64	114326.02	-	0.1	данные отсутствуют	данные отсутствуют
135	84988.65	114325.73	-	0.1	данные отсутствуют	данные отсутствуют
136	84992.25	114325.7	-	0.1	данные отсутствуют	данные отсутствуют
137	84992.25	114325.82	-	0.1	данные отсутствуют	данные отсутствуют
138	84992.57	114325.81	-	0.1	данные отсутствуют	данные отсутствуют
139	84992.57	114326.15	-	0.1	данные отсутствуют	данные отсутствуют
1	84993.25	114326.13	-	0.1	данные отсутствуют	данные отсутствуют



ДОКУМЕНТ ПОДПИСАН
ЭЛЕКТРОННОЙ ПОДПИСЬЮ

Сертификат: 00ВВ056В7401СВ38D2В3576АСDC8425108

Владелец: ФЕДЕРАЛЬНАЯ СЛУЖБА ГОСУДАРСТВЕННОЙ
РЕГИСТРАЦИИ, КАДАСТРА И КАРТОГРАФИИ
Действителен: с 27.06.2023 по 19.09.2024

полное наименование должности

инициалы, фамилия

Здание			
вид объекта недвижимости			
Лист № 22 раздела 5.1	Всего листов раздела 5.1: 25	Всего разделов: 6	Всего листов выписки: 437

16.12.2023г. № КУВИ-001/2023-282507837

Кадастровый номер: 78:14:0007663:1005

1	84903.11	114321.54	-	0.1	данные отсутствуют	данные отсутствуют
2	84903.29	114329.15	-	0.1	данные отсутствуют	данные отсутствуют
3	84903.56	114329.14	-	0.1	данные отсутствуют	данные отсутствуют
4	84903.93	114342.97	-	0.1	данные отсутствуют	данные отсутствуют
5	84912.1	114342.62	-	0.1	данные отсутствуют	данные отсутствуют
6	84912.41	114352.39	-	0.1	данные отсутствуют	данные отсутствуют
7	84904.87	114352.59	-	0.1	данные отсутствуют	данные отсутствуют
8	84905.21	114366.68	-	0.1	данные отсутствуют	данные отсутствуют
9	84904.56	114366.71	-	0.1	данные отсутствуют	данные отсутствуют
10	84904.56	114366.9	-	0.1	данные отсутствуют	данные отсутствуют
11	84899.65	114367.03	-	0.1	данные отсутствуют	данные отсутствуют
12	84899.65	114367.31	-	0.1	данные отсутствуют	данные отсутствуют
13	84894.82	114367.41	-	0.1	данные отсутствуют	данные отсутствуют
14	84894.82	114366.8	-	0.1	данные отсутствуют	данные отсутствуют
15	84893.92	114366.84	-	0.1	данные отсутствуют	данные отсутствуют
16	84893.92	114367.34	-	0.1	данные отсутствуют	данные отсутствуют
17	84890.13	114367.46	-	0.1	данные отсутствуют	данные отсутствуют



ДОКУМЕНТ ПОДПИСАН
ЭЛЕКТРОННОЙ ПОДПИСЬЮ

Сертификат: 00ВВ056В7401СВ38D2В3576АСDC8425108

Владелец: ФЕДЕРАЛЬНАЯ СЛУЖБА ГОСУДАРСТВЕННОЙ
РЕГИСТРАЦИИ, КАДАСТРА И КАРТОГРАФИИ
Действителен: с 27.06.2023 по 19.09.2024

полное наименование должности

инициалы, фамилия

Здание							
вид объекта недвижимости							
Лист № 23 раздела 5.1		Всего листов раздела 5.1: 25		Всего разделов: 6		Всего листов выписки: 437	
16.12.2023г. № КУВИ-001/2023-282507837							
Кадастровый номер:				78:14:0007663:1005			
18	84890.12	114367.01	-	0.1	данные отсутствуют	данные отсутствуют	
19	84888.66	114367.08	-	0.1	данные отсутствуют	данные отсутствуют	
20	84888.66	114367.67	-	0.1	данные отсутствуют	данные отсутствуют	
21	84884.73	114367.7	-	0.1	данные отсутствуют	данные отсутствуют	
22	84884.73	114367.51	-	0.1	данные отсутствуют	данные отсутствуют	
23	84879.26	114367.61	-	0.1	данные отсутствуют	данные отсутствуют	
24	84879.37	114371.28	-	0.1	данные отсутствуют	данные отсутствуют	
25	84877.66	114371.33	-	0.1	данные отсутствуют	данные отсутствуют	
26	84877.76	114375.27	-	0.1	данные отсутствуют	данные отсутствуют	
27	84873.68	114375.38	-	0.1	данные отсутствуют	данные отсутствуют	
28	84862.4	114375.79	-	0.1	данные отсутствуют	данные отсутствуют	
29	84861.69	114359.9	-	0.1	данные отсутствуют	данные отсутствуют	
30	84863.14	114359.85	-	0.1	данные отсутствуют	данные отсутствуют	
31	84863.05	114357.6	-	0.1	данные отсутствуют	данные отсутствуют	
32	84869.04	114357.36	-	0.1	данные отсутствуют	данные отсутствуют	
33	84869.04	114357.18	-	0.1	данные отсутствуют	данные отсутствуют	
34	84869.36	114357.17	-	0.1	данные отсутствуют	данные отсутствуют	



ДОКУМЕНТ ПОДПИСАН
ЭЛЕКТРОННОЙ ПОДПИСЬЮ

Сертификат: 00ВВ056В7401СВ38D2В3576АСDС8425108

Владелец: ФЕДЕРАЛЬНАЯ СЛУЖБА ГОСУДАРСТВЕННОЙ
РЕГИСТРАЦИИ, КАДАСТРА И КАРТОГРАФИИ
Действителен: с 27.06.2023 по 19.09.2024

полное наименование должности

инициалы, фамилия

Здание						
вид объекта недвижимости						
Лист № 24 раздела 5.1		Всего листов раздела 5.1: 25		Всего разделов: 6		Всего листов выписки: 437
16.12.2023г. № КУВИ-001/2023-282507837						
Кадастровый номер:			78:14:0007663:1005			
35	84868.81	114341.08	-	0.1	данные отсутствуют	данные отсутствуют
36	84868.49	114341.09	-	0.1	данные отсутствуют	данные отсутствуют
37	84868.48	114340.91	-	0.1	данные отсутствуют	данные отсутствуют
38	84862.54	114341.1	-	0.1	данные отсутствуют	данные отсутствуют
39	84862.46	114338.8	-	0.1	данные отсутствуют	данные отсутствуют
40	84861.12	114338.85	-	0.1	данные отсутствуют	данные отсутствуют
41	84860.57	114322.97	-	0.1	данные отсутствуют	данные отсутствуют
1	84903.11	114321.54	-	0.1	данные отсутствуют	данные отсутствуют
2. Сведения о предельных высоте и глубине конструктивных элементов объекта недвижимости						
Предельная глубина конструктивных элементов объекта недвижимости, м				данные отсутствуют		
Предельная высота конструктивных элементов объекта недвижимости, м				данные отсутствуют		

полное наименование должности	 ДОКУМЕНТ ПОДПИСАН ЭЛЕКТРОННОЙ ПОДПИСЬЮ Сертификат: 00BV056B7401CB38D2B3576ACDC8425108 Владелец: ФЕДЕРАЛЬНАЯ СЛУЖБА ГОСУДАРСТВЕННОЙ РЕГИСТРАЦИИ, КАДАСТРА И КАРТОГРАФИИ Действителен: с 27.06.2023 по 19.09.2024	инициалы, фамилия

Здание			
вид объекта недвижимости			
Лист № 25 раздела 5.1	Всего листов раздела 5.1: 25	Всего разделов: 6	Всего листов выписки: 437

16.12.2023г. № КУВИ-001/2023-282507837	
Кадастровый номер:	78:14:0007663:1005

3. Сведения о характерных точках пересечения контура объекта недвижимости с контуром (контурами) иных зданий, сооружений, объектов незавершенного строительства

Система координат СК-1964

Номера характерных точек контура	Координаты, м		Средняя квадратическая погрешность определения координат характерных точек контура, м	Глубина, высота, м		Кадастровые номера иных объектов недвижимости, с контурами которых пересекается контур данного объекта недвижимости
	X	Y		H1	H2	
1	2	3	4	5	6	7
данные отсутствуют	данные отсутствуют	данные отсутствуют	данные отсутствуют	данные отсутствуют	данные отсутствуют	данные отсутствуют



ДОКУМЕНТ ПОДПИСАН
ЭЛЕКТРОННОЙ ПОДПИСЬЮ

Сертификат: 00ВВ056В7401СВ38D2В3576АСDС8425108

Владелец: ФЕДЕРАЛЬНАЯ СЛУЖБА ГОСУДАРСТВЕННОЙ
РЕГИСТРАЦИИ, КАДАСТРА И КАРТОГРАФИИ
Действителен: с 27.06.2023 по 19.09.2024

полное наименование должности

инициалы, фамилия

Выписка из Единого государственного реестра недвижимости об объекте недвижимости
Перечень помещений, машино-мест, расположенных в здании, сооружении

Здание			
вид объекта недвижимости			
Лист № 1 раздела 7	Всего листов раздела 7: 10	Всего разделов: 6	Всего листов выписки: 437
16.12.2023г. № КУВИ-001/2023-282507837			
Кадастровый номер:		78:14:0007663:1005	

№ п/п	Кадастровый номер помещения, машино-места	Номер этажа (этажей)	Обозначение (номер) помещения, машино-места на поэтажном плане	Назначение помещения	Вид разрешенного использования	Площадь, м2
1	78:13:0000000:3654	чердак	б/н1	Нежилое	данные отсутствуют	1546.6
2	78:14:0007663:1006	подвал	1-Н	Нежилое	данные отсутствуют	409.1
3	78:14:0007663:1007	подвал	10-Н	Нежилое	данные отсутствуют	26.4
4	78:14:0007663:1008	2	100-Н	Нежилое	данные отсутствуют	10.1
5	78:14:0007663:1009	2	101-Н	Нежилое	данные отсутствуют	332.1
6	78:14:0007663:1010	2	102-Н	Нежилое	данные отсутствуют	9.5
7	78:14:0007663:1011	2	103-Н	Нежилое	данные отсутствуют	128.3
8	78:14:0007663:1012	2	104-Н	Нежилое	данные отсутствуют	17.6
9	78:14:0007663:1013	2	105-Н	Нежилое	данные отсутствуют	17.4
10	78:14:0007663:1014	2	106-Н	Нежилое	данные отсутствуют	18.2
11	78:14:0007663:1015	2	107-Н	Нежилое	данные отсутствуют	18.4
12	78:14:0007663:1016	3	108-Н	Нежилое	данные отсутствуют	1323.2
13	78:14:0007663:1017	1	109-Н	Нежилое	данные отсутствуют	3.8
14	78:14:0007663:1018	1, 2, 3	10ЛК, 10ЛК, 10ЛК	Нежилое	данные отсутствуют	166.7
15	78:14:0007663:1019	подвал	11-Н	Нежилое	данные отсутствуют	9.7
16	78:14:0007663:1020	3	110-Н	Нежилое	данные отсутствуют	27.1
17	78:14:0007663:1021	3	111-Н	Нежилое	данные отсутствуют	402.4
18	78:14:0007663:1022	3	112-Н	Нежилое	данные отсутствуют	29.1
19	78:14:0007663:1023	3	113-Н	Нежилое	данные отсутствуют	12
20	78:14:0007663:1024	3	114-Н	Нежилое	данные отсутствуют	5.4
21	78:14:0007663:1025	3	115-Н	Нежилое	данные отсутствуют	104.4
22	78:14:0007663:1026	3	116-Н	Нежилое	данные отсутствуют	50.3
23	78:14:0007663:1027	3	117-Н	Нежилое	данные отсутствуют	26.1
24	78:14:0007663:1028	3	118-Н	Нежилое	данные отсутствуют	34.4
25	78:14:0007663:1029	3	119-Н	Нежилое	данные отсутствуют	91.6
26	78:14:0007663:1030	1, 2, 3, 4	11ЛК, 11ЛК, 11ЛК, 11ЛК	Нежилое	данные отсутствуют	255



ДОКУМЕНТ ПОДПИСАН
ЭЛЕКТРОННОЙ ПОДПИСЬЮ

Сертификат: 00ВВ056В7401СВ38D2В3576АСDС8425108

Владелец: ФЕДЕРАЛЬНАЯ СЛУЖБА ГОСУДАРСТВЕННОЙ
РЕГИСТРАЦИИ, КАДАСТРА И КАРТОГРАФИИ
Действителен: с 27.06.2023 по 19.09.2024

полное наименование должности

инициалы, фамилия

Здание			
вид объекта недвижимости			
Лист № 2 раздела 7	Всего листов раздела 7: 10	Всего разделов: 6	Всего листов выписки: 437

16.12.2023г. № КУВИ-001/2023-282507837

Кадастровый номер: 78:14:0007663:1005

27	78:14:0007663:1031	1, подвал	12-Н, 12-Н	Нежилое	данные отсутствуют	1230.6
28	78:14:0007663:1032	3	120-Н	Нежилое	данные отсутствуют	138.6
29	78:14:0007663:1033	3	121-Н	Нежилое	данные отсутствуют	43.7
30	78:14:0007663:1034	3	122-Н	Нежилое	данные отсутствуют	16.5
31	78:14:0007663:1035	3	123-Н	Нежилое	данные отсутствуют	52.2
32	78:14:0007663:1036	3	124-Н	Нежилое	данные отсутствуют	50.1
33	78:14:0007663:1037	3	125-Н	Нежилое	данные отсутствуют	62.9
34	78:14:0007663:1038	3	126-Н	Нежилое	данные отсутствуют	17.6
35	78:14:0007663:1039	3	127-Н	Нежилое	данные отсутствуют	28.8
36	78:14:0007663:1040	3	128-Н	Нежилое	данные отсутствуют	339.6
37	78:14:0007663:1041	3	129-Н	Нежилое	данные отсутствуют	24.8
38	78:14:0007663:1042	1, 2, 3, 4	12ЛК, 12ЛК, 12ЛК, 12ЛК	Нежилое	данные отсутствуют	234.9
39	78:14:0007663:1043	1, подвал	13-Н, 13-Н	Нежилое	данные отсутствуют	2153.4
40	78:14:0007663:1044	3	130-Н	Нежилое	данные отсутствуют	1.9
41	78:14:0007663:1045	3	131-Н	Нежилое	данные отсутствуют	18
42	78:14:0007663:1046	3	132-Н	Нежилое	данные отсутствуют	38.2
43	78:14:0007663:1047	3	133-Н	Нежилое	данные отсутствуют	251.9
44	78:14:0007663:1048	3	134-Н	Нежилое	данные отсутствуют	19.3
45	78:14:0007663:1049	3	135-Н	Нежилое	данные отсутствуют	17.1
46	78:14:0007663:1050	3	136-Н	Нежилое	данные отсутствуют	138.1
47	78:14:0007663:1051	3	137-Н	Нежилое	данные отсутствуют	44.5
48	78:14:0007663:1052	3	138-Н	Нежилое	данные отсутствуют	40.3
49	78:14:0007663:1053	3	139-Н	Нежилое	данные отсутствуют	42.7
50	78:14:0007663:1054	1, 2, 3, 4, 5, 6	13ЛК, 13ЛК, 13ЛК, 13ЛК, 13ЛК, 13ЛК	Нежилое	данные отсутствуют	310.7
51	78:14:0007663:1055	подвал	14-Н	Нежилое	данные отсутствуют	10
52	78:14:0007663:1056	3	140-Н	Нежилое	данные отсутствуют	27.5
53	78:14:0007663:1057	3	141-Н	Нежилое	данные отсутствуют	66.3
54	78:14:0007663:1058	3	142-Н	Нежилое	данные отсутствуют	35.4
55	78:14:0007663:1059	3	143-Н	Нежилое	данные отсутствуют	29
56	78:14:0007663:1060	3	144-Н	Нежилое	данные отсутствуют	44.2
57	78:14:0007663:1061	3	145-Н	Нежилое	данные отсутствуют	69.6



ДОКУМЕНТ ПОДПИСАН
ЭЛЕКТРОННОЙ ПОДПИСЬЮ

Сертификат: 00BV056B7401CB38D2B3576ACDC8425108

Владелец: ФЕДЕРАЛЬНАЯ СЛУЖБА ГОСУДАРСТВЕННОЙ

РЕГИСТРАЦИИ, КАДАСТРА И КАРТОГРАФИИ

Действителен: с 27.06.2023 по 19.09.2024

полное наименование должности

инициалы, фамилия

Здание						
вид объекта недвижимости						
Лист № 3 раздела 7		Всего листов раздела 7: 10		Всего разделов: 6		Всего листов выписки: 437
16.12.2023г. № КУВИ-001/2023-282507837						
Кадастровый номер:			78:14:0007663:1005			
58	78:14:0007663:1062	3	146-Н	Нежилое	данные отсутствуют	72
59	78:14:0007663:1063	3	147-Н	Нежилое	данные отсутствуют	83.4
60	78:14:0007663:1064	3	148-Н	Нежилое	данные отсутствуют	8.1
61	78:14:0007663:1065	3	149-Н	Нежилое	данные отсутствуют	8.3
62	78:14:0007663:1066	1, 2, 3, 4	14ЛК, 14ЛК, 14ЛК, 14ЛК	Нежилое	данные отсутствуют	237.1
63	78:14:0007663:1067	подвал	15-Н	Нежилое	данные отсутствуют	601.4
64	78:14:0007663:1068	3	150-Н	Нежилое	данные отсутствуют	17.8
65	78:14:0007663:1069	3	151-Н	Нежилое	данные отсутствуют	17.1
66	78:14:0007663:1070	3	152-Н	Нежилое	данные отсутствуют	9.6
67	78:14:0007663:1071	3	153-Н	Нежилое	данные отсутствуют	14.7
68	78:14:0007663:1072	3	154-Н	Нежилое	данные отсутствуют	173.2
69	78:14:0007663:1073	3	155-Н	Нежилое	данные отсутствуют	166
70	78:14:0007663:1074	3	156-Н	Нежилое	данные отсутствуют	9.6
71	78:14:0007663:1075	3	157-Н	Нежилое	данные отсутствуют	18.2
72	78:14:0007663:1076	3	158-Н	Нежилое	данные отсутствуют	18.4
73	78:14:0007663:1077	4	159-Н	Нежилое	данные отсутствуют	3944.9
74	78:14:0007663:1078	1, 2, 3, 4, 5	15ЛК, 15ЛК, 15ЛК, 15ЛК, 15ЛК	Нежилое	данные отсутствуют	313.8
75	78:14:0007663:1079	1, подвал	16-Н, 16-Н	Нежилое	данные отсутствуют	5296.2
76	78:14:0007663:1080	4	160-Н	Нежилое	данные отсутствуют	24
77	78:14:0007663:1081	4	161-Н	Нежилое	данные отсутствуют	28.5
78	78:14:0007663:1082	4	162-Н	Нежилое	данные отсутствуют	8.1
79	78:14:0007663:1083	4	163-Н	Нежилое	данные отсутствуют	73.8
80	78:14:0007663:1084	4	164-Н	Нежилое	данные отсутствуют	11
81	78:14:0007663:1085	4	165-Н	Нежилое	данные отсутствуют	25.4
82	78:14:0007663:1086	4	166-Н	Нежилое	данные отсутствуют	24.1
83	78:14:0007663:1087	4	167-Н	Нежилое	данные отсутствуют	25
84	78:14:0007663:1088	4	168-Н	Нежилое	данные отсутствуют	27.8
85	78:14:0007663:1089	4	169-Н	Нежилое	данные отсутствуют	35.1
86	78:14:0007663:1090	1, 2, 3	16ЛК, 16ЛК, 16ЛК	Нежилое	данные отсутствуют	96.3
87	78:14:0007663:1091	подвал	17-Н	Нежилое	данные отсутствуют	13.5
88	78:14:0007663:1092	4	170-Н	Нежилое	данные отсутствуют	92.5



ДОКУМЕНТ ПОДПИСАН
ЭЛЕКТРОННОЙ ПОДПИСЬЮ

Сертификат: 00BV056B7401CB38D2B3576ACDC8425108

Владелец: ФЕДЕРАЛЬНАЯ СЛУЖБА ГОСУДАРСТВЕННОЙ
РЕГИСТРАЦИИ, КАДАСТРА И КАРТОГРАФИИ
Действителен: с 27.06.2023 по 19.09.2024

полное наименование должности

инициалы, фамилия

Здание						
вид объекта недвижимости						
Лист № 4 раздела 7		Всего листов раздела 7: 10		Всего разделов: 6		Всего листов выписки: 437
16.12.2023г. № КУВИ-001/2023-282507837						
Кадастровый номер:			78:14:0007663:1005			
89	78:14:0007663:1093	4		171-Н	Нежилое	данные отсутствуют 81
90	78:14:0007663:1094	4		172-Н	Нежилое	данные отсутствуют 56.6
91	78:14:0007663:1095	4		173-Н	Нежилое	данные отсутствуют 35.4
92	78:14:0007663:1096	4		174-Н	Нежилое	данные отсутствуют 28.5
93	78:14:0007663:1097	4		175-Н	Нежилое	данные отсутствуют 46.8
94	78:14:0007663:1098	4		176-Н	Нежилое	данные отсутствуют 24.4
95	78:14:0007663:1099	4		177-Н	Нежилое	данные отсутствуют 26.8
96	78:14:0007663:1100	4		178-Н	Нежилое	данные отсутствуют 50.5
97	78:14:0007663:1101	4		179-Н	Нежилое	данные отсутствуют 18.4
98	78:14:0007663:1102	1, 2, 3, 4, 5, 6		17ЛК, 17ЛК, 17ЛК, 17ЛК, 17ЛК, 17ЛК	Нежилое	данные отсутствуют 175.4
99	78:14:0007663:1103	подвал		18-Н	Нежилое	данные отсутствуют 37.5
100	78:14:0007663:1104	4		180-Н	Нежилое	данные отсутствуют 31.1
101	78:14:0007663:1105	4		181-Н	Нежилое	данные отсутствуют 24.9
102	78:14:0007663:1106	4		182-Н	Нежилое	данные отсутствуют 15.7
103	78:14:0007663:1107	4		183-Н	Нежилое	данные отсутствуют 17.2
104	78:14:0007663:1108	4		184-Н	Нежилое	данные отсутствуют 40.6
105	78:14:0007663:1109	4		185-Н	Нежилое	данные отсутствуют 42.7
106	78:14:0007663:1110	4		186-Н	Нежилое	данные отсутствуют 582.2
107	78:14:0007663:1111	4		187-Н	Нежилое	данные отсутствуют 40.3
108	78:14:0007663:1112	4		188-Н	Нежилое	данные отсутствуют 56.3
109	78:14:0007663:1113	4		189-Н	Нежилое	данные отсутствуют 25.6
110	78:14:0007663:1114	1, 2, 3, 4		18ЛК, 18ЛК, 18ЛК, 18ЛК	Нежилое	данные отсутствуют 106.2
111	78:14:0007663:1115	1, подвал		19-Н, 19-Н	Нежилое	данные отсутствуют 836.2
112	78:14:0007663:1116	4		190-Н	Нежилое	данные отсутствуют 40.3
113	78:14:0007663:1117	4		191-Н	Нежилое	данные отсутствуют 43.4
114	78:14:0007663:1118	4		192-Н	Нежилое	данные отсутствуют 14.3
115	78:14:0007663:1119	4		193-Н	Нежилое	данные отсутствуют 10.3
116	78:14:0007663:1120	4		194-Н	Нежилое	данные отсутствуют 85.1
117	78:14:0007663:1121	4		195-Н	Нежилое	данные отсутствуют 35
118	78:14:0007663:1122	4		196-Н	Нежилое	данные отсутствуют 44.4
119	78:14:0007663:1123	4		197-Н	Нежилое	данные отсутствуют 248.2



ДОКУМЕНТ ПОДПИСАН
ЭЛЕКТРОННОЙ ПОДПИСЬЮ

Сертификат: 00BV056B7401CB38D2B3576ACDC8425108

Владелец: ФЕДЕРАЛЬНАЯ СЛУЖБА ГОСУДАРСТВЕННОЙ
РЕГИСТРАЦИИ, КАДАСТРА И КАРТОГРАФИИ
Действителен: с 27.06.2023 по 19.09.2024

полное наименование должности

инициалы, фамилия

Здание			
вид объекта недвижимости			
Лист № 5 раздела 7	Всего листов раздела 7: 10	Всего разделов: 6	Всего листов выписки: 437

16.12.2023г. № КУВИ-001/2023-282507837

Кадастровый номер: 78:14:0007663:1005

120	78:14:0007663:1124	4	198-Н	Нежилое	данные отсутствуют	9.6
121	78:14:0007663:1125	5	199-Н	Нежилое	данные отсутствуют	2111.1
122	78:14:0007663:1126	1, 2, 3, 4, 5	19ЛК, 19ЛК, 19ЛК, 19ЛК, 19ЛК	Нежилое	данные отсутствуют	132.5
123	78:14:0007663:1127	1, 2, 3, 4, 5, подвал	1ЛК, 1ЛК, 1ЛК, 1ЛК, 1ЛК, 1ЛК	Нежилое	данные отсутствуют	160
124	78:14:0007663:1128	подвал	2-Н	Нежилое	данные отсутствуют	3
125	78:14:0007663:1129	1	20-Н	Нежилое	данные отсутствуют	15.5
126	78:14:0007663:1130	5	200-Н	Нежилое	данные отсутствуют	24.3
127	78:14:0007663:1131	5	201-Н	Нежилое	данные отсутствуют	28.4
128	78:14:0007663:1132	5	202-Н	Нежилое	данные отсутствуют	68.3
129	78:14:0007663:1133	5	203-Н	Нежилое	данные отсутствуют	11.2
130	78:14:0007663:1134	5	204-Н	Нежилое	данные отсутствуют	25.3
131	78:14:0007663:1135	5	205-Н	Нежилое	данные отсутствуют	25.3
132	78:14:0007663:1136	5	206-Н	Нежилое	данные отсутствуют	50.5
133	78:14:0007663:1137	5	207-Н	Нежилое	данные отсутствуют	27.1
134	78:14:0007663:1138	5	208-Н	Нежилое	данные отсутствуют	34.2
135	78:14:0007663:1139	5	209-Н	Нежилое	данные отсутствуют	91.6
136	78:14:0007663:1140	1, 2, 3, 4, 5, 6, подвал	20ЛК, 20ЛК, 20ЛК, 20ЛК, 20ЛК, 20ЛК, 20ЛК	Нежилое	данные отсутствуют	203.4
137	78:14:0007663:1141	1	21-Н	Нежилое	данные отсутствуют	1.8
138	78:14:0007663:1142	5	210-Н	Нежилое	данные отсутствуют	7.1
139	78:14:0007663:1143	5	211-Н	Нежилое	данные отсутствуют	17.4
140	78:14:0007663:1144	5	212-Н	Нежилое	данные отсутствуют	115.5
141	78:14:0007663:1145	5	213-Н	Нежилое	данные отсутствуют	35.5
142	78:14:0007663:1146	5	214-Н	Нежилое	данные отсутствуют	28.1
143	78:14:0007663:1147	5	215-Н	Нежилое	данные отсутствуют	26.5
144	78:14:0007663:1148	5	216-Н	Нежилое	данные отсутствуют	51.5
145	78:14:0007663:1149	5	217-Н	Нежилое	данные отсутствуют	25.1
146	78:14:0007663:1150	5	218-Н	Нежилое	данные отсутствуют	52.4
147	78:14:0007663:1151	5	219-Н	Нежилое	данные отсутствуют	18.7
148	78:14:0007663:1152	1	22-Н	Нежилое	данные отсутствуют	8.3
149	78:14:0007663:1153	5	220-Н	Нежилое	данные отсутствуют	28.2
150	78:14:0007663:1154	5	221-Н	Нежилое	данные отсутствуют	2050.7



ДОКУМЕНТ ПОДПИСАН
ЭЛЕКТРОННОЙ ПОДПИСЬЮ

Сертификат: 00ВВ056В7401СВ38Д2В3576АСДС8425108

Владелец: ФЕДЕРАЛЬНАЯ СЛУЖБА ГОСУДАРСТВЕННОЙ

РЕГИСТРАЦИИ, КАДАСТРА И КАРТОГРАФИИ

Действителен: с 27.06.2023 по 19.09.2024

полное наименование должности

инициалы, фамилия

Здание			
вид объекта недвижимости			
Лист № 6 раздела 7	Всего листов раздела 7: 10	Всего разделов: 6	Всего листов выписки: 437

16.12.2023г. № КУВИ-001/2023-282507837

Кадастровый номер: 78:14:0007663:1005

151	78:14:0007663:1155	5	222-Н	Нежилое	данные отсутствуют	24.8
152	78:14:0007663:1156	5	223-Н	Нежилое	данные отсутствуют	16.9
153	78:14:0007663:1157	5	224-Н	Нежилое	данные отсутствуют	18
154	78:14:0007663:1158	5	225-Н	Нежилое	данные отсутствуют	40.8
155	78:14:0007663:1159	5	226-Н	Нежилое	данные отсутствуют	40.9
156	78:14:0007663:1160	5	227-Н	Нежилое	данные отсутствуют	20.4
157	78:14:0007663:1161	5	228-Н	Нежилое	данные отсутствуют	149.2
158	78:14:0007663:1162	5	229-Н	Нежилое	данные отсутствуют	256.4
159	78:14:0007663:1163	1	23-Н	Нежилое	данные отсутствуют	1.8
160	78:14:0007663:1164	5	230-Н	Нежилое	данные отсутствуют	21
161	78:14:0007663:1165	5	231-Н	Нежилое	данные отсутствуют	18.7
162	78:14:0007663:1166	5	232-Н	Нежилое	данные отсутствуют	25.7
163	78:14:0007663:1167	5	233-Н	Нежилое	данные отсутствуют	29.1
164	78:14:0007663:1168	5	234-Н	Нежилое	данные отсутствуют	91.6
165	78:14:0007663:1169	5	235-Н	Нежилое	данные отсутствуют	15
166	78:14:0007663:1170	5	236-Н	Нежилое	данные отсутствуют	7.4
167	78:14:0007663:1171	5	237-Н	Нежилое	данные отсутствуют	252.7
168	78:14:0007663:1172	5	238-Н	Нежилое	данные отсутствуют	527.2
169	78:14:0007663:1173	5	239-Н	Нежилое	данные отсутствуют	22.5
170	78:14:0007663:1174	1	24-Н	Нежилое	данные отсутствуют	14.5
171	78:14:0007663:1175	5	240-Н	Нежилое	данные отсутствуют	23.2
172	78:14:0007663:1176	5	241-Н	Нежилое	данные отсутствуют	9
173	78:14:0007663:1177	6	242-Н	Нежилое	данные отсутствуют	1627.9
174	78:14:0007663:1178	6	243-Н	Нежилое	данные отсутствуют	25.9
175	78:14:0007663:1179	6	244-Н	Нежилое	данные отсутствуют	43.3
176	78:14:0007663:1180	6	245-Н	Нежилое	данные отсутствуют	7.1
177	78:14:0007663:1181	6	246-Н	Нежилое	данные отсутствуют	295.4
178	78:14:0007663:1182	6	247-Н	Нежилое	данные отсутствуют	1648.9
179	78:14:0007663:1183	6	248-Н	Нежилое	данные отсутствуют	21.6
180	78:14:0007663:1184	7	249-Н	Нежилое	данные отсутствуют	1176.7
181	78:14:0007663:1185	1	25-Н	Нежилое	данные отсутствуют	8.4



ДОКУМЕНТ ПОДПИСАН
ЭЛЕКТРОННОЙ ПОДПИСЬЮ

Сертификат: 00BV056B7401CB38D2B3576ACDC8425108

Владелец: ФЕДЕРАЛЬНАЯ СЛУЖБА ГОСУДАРСТВЕННОЙ

РЕГИСТРАЦИИ, КАДАСТРА И КАРТОГРАФИИ

Действителен: с 27.06.2023 по 19.09.2024

полное наименование должности

инициалы, фамилия

Здание			
вид объекта недвижимости			
Лист № 7 раздела 7	Всего листов раздела 7: 10	Всего разделов: 6	Всего листов выписки: 437

16.12.2023г. № КУВИ-001/2023-282507837

Кадастровый номер: 78:14:0007663:1005

182	78:14:0007663:1186	7	250-Н	Нежилое	данные отсутствуют	23.7
183	78:14:0007663:1187	8	251-Н	Нежилое	данные отсутствуют	24.3
184	78:14:0007663:1188	8	252-Н	Нежилое	данные отсутствуют	1114.5
185	78:14:0007663:1189	8	253-Н	Нежилое	данные отсутствуют	32.4
186	78:14:0007663:1190	8	254-Н	Нежилое	данные отсутствуют	58
187	78:14:0007663:1191	8	255-Н	Нежилое	данные отсутствуют	21.5
188	78:14:0007663:1192	9	256-Н	Нежилое	данные отсутствуют	44.5
189	78:14:0007663:1193	9	257-Н	Нежилое	данные отсутствуют	21.3
190	78:14:0007663:1194	9	258-Н	Нежилое	данные отсутствуют	71.4
191	78:14:0007663:1195	9	259-Н	Нежилое	данные отсутствуют	7.4
192	78:14:0007663:1196	1	26-Н	Нежилое	данные отсутствуют	95.6
193	78:14:0007663:1197	9	260-Н	Нежилое	данные отсутствуют	78.9
194	78:14:0007663:1198	9	261-Н	Нежилое	данные отсутствуют	39.9
195	78:14:0007663:1199	9	262-Н	Нежилое	данные отсутствуют	35.9
196	78:14:0007663:1200	10	263-Н	Нежилое	данные отсутствуют	178.2
197	78:14:0007663:1201	10	264-Н	Нежилое	данные отсутствуют	186.8
198	78:14:0007663:1202	11	265-Н	Нежилое	данные отсутствуют	19.5
199	78:14:0007663:1203	11	266-Н	Нежилое	данные отсутствуют	9.1
200	78:14:0007663:1204	11	267-Н	Нежилое	данные отсутствуют	155.9
201	78:14:0007663:1205	11	268-Н	Нежилое	данные отсутствуют	18.9
202	78:14:0007663:1206	11	269-Н	Нежилое	данные отсутствуют	7.8
203	78:14:0007663:1207	1	27-Н	Нежилое	данные отсутствуют	262.2
204	78:14:0007663:1208	11	270-Н	Нежилое	данные отсутствуют	155.6
205	78:14:0007663:1209	3	271-Н	Нежилое	данные отсутствуют	11.5
206	78:14:0007663:1210	6	272-Н	Нежилое	данные отсутствуют	58.9
207	78:14:0007663:1211	1	28-Н	Нежилое	данные отсутствуют	29.5
208	78:14:0007663:1212	1	29-Н	Нежилое	данные отсутствуют	37.3
209	78:14:0007663:1213	1, 2, 3, 4, подвал	2ЛК, 2ЛК, 2ЛК, 2ЛК, 2ЛК	Нежилое	данные отсутствуют	520.4
210	78:14:0007663:1214	подвал	3-Н	Нежилое	данные отсутствуют	18.5
211	78:14:0007663:1215	1	30-Н	Нежилое	данные отсутствуют	35.6
212	78:14:0007663:1216	1	31-Н	Нежилое	данные отсутствуют	36.1



ДОКУМЕНТ ПОДПИСАН
ЭЛЕКТРОННОЙ ПОДПИСЬЮ

Сертификат: 00BV056B7401CB38D2B3576ACDC8425108

Владелец: ФЕДЕРАЛЬНАЯ СЛУЖБА ГОСУДАРСТВЕННОЙ
РЕГИСТРАЦИИ, КАДАСТРА И КАРТОГРАФИИ
Действителен: с 27.06.2023 по 19.09.2024

полное наименование должности

инициалы, фамилия

Здание						
вид объекта недвижимости						
Лист № 8 раздела 7		Всего листов раздела 7: 10		Всего разделов: 6		Всего листов выписки: 437
16.12.2023г. № КУВИ-001/2023-282507837						
Кадастровый номер:			78:14:0007663:1005			
213	78:14:0007663:1217	1		32-Н	Нежилое	данные отсутствуют 20.8
214	78:14:0007663:1218	1		33-Н	Нежилое	данные отсутствуют 46.6
215	78:14:0007663:1219	1		34-Н	Нежилое	данные отсутствуют 44.3
216	78:14:0007663:1220	1		35-Н	Нежилое	данные отсутствуют 51.2
217	78:14:0007663:1221	1		36-Н	Нежилое	данные отсутствуют 44.5
218	78:14:0007663:1222	1		37-Н	Нежилое	данные отсутствуют 42.3
219	78:14:0007663:1223	1		38-Н	Нежилое	данные отсутствуют 28.6
220	78:14:0007663:1224	1		39-Н	Нежилое	данные отсутствуют 35.6
221	78:14:0007663:1225	1, 10, 11, 2, 3, 4, 5, 6, 7, 8, 9, подвал	3ЛК, 3ЛК, 3ЛК, 3ЛК, 3ЛК, 3ЛК, 3ЛК, 3ЛК, 3ЛК, 3ЛК, 3ЛК, 3ЛК		Нежилое	данные отсутствуют 354.7
222	78:14:0007663:1226	подвал		4-Н	Нежилое	данные отсутствуют 35.5
223	78:14:0007663:1227	1		42-Н	Нежилое	данные отсутствуют 16.3
224	78:14:0007663:1228	1		43-Н	Нежилое	данные отсутствуют 13.8
225	78:14:0007663:1229	1		44-Н	Нежилое	данные отсутствуют 4.3
226	78:14:0007663:1230	1		45-Н	Нежилое	данные отсутствуют 26.8
227	78:14:0007663:1231	1		46-Н	Нежилое	данные отсутствуют 449.3
228	78:14:0007663:1232	1		48-Н	Нежилое	данные отсутствуют 10
229	78:14:0007663:1233	1		49-Н	Нежилое	данные отсутствуют 15.6
230	78:14:0007663:1234	1, 2, 3, 4, 5, 6, 7, 8, подвал	4ЛК, 4ЛК, 4ЛК, 4ЛК, 4ЛК, 4ЛК, 4ЛК, 4ЛК, 4ЛК		Нежилое	данные отсутствуют 2702.1
231	78:14:0007663:1235	подвал		5-Н	Нежилое	данные отсутствуют 37.8
232	78:14:0007663:1236	1		50-Н	Нежилое	данные отсутствуют 10.4
233	78:14:0007663:1237	1		51-Н	Нежилое	данные отсутствуют 16.1
234	78:14:0007663:1238	1		55-Н	Нежилое	данные отсутствуют 1.6
235	78:14:0007663:1239	1		56-Н	Нежилое	данные отсутствуют 74.8
236	78:14:0007663:1240	1		57-Н	Нежилое	данные отсутствуют 26.7
237	78:14:0007663:1241	1		58-Н	Нежилое	данные отсутствуют 147.4
238	78:14:0007663:1242	1		59-Н	Нежилое	данные отсутствуют 9.7
239	78:14:0007663:1243	1, 10, 11, 2, 3, 4, 5, 6, 7, 8, 9, подвал	5ЛК, 5ЛК, 5ЛК, 5ЛК, 5ЛК, 5ЛК, 5ЛК, 5ЛК, 5ЛК, 5ЛК, 5ЛК, 5ЛК		Нежилое	данные отсутствуют 321.8
240	78:14:0007663:1244	подвал		6-Н	Нежилое	данные отсутствуют 354.3
241	78:14:0007663:1245	1		60-Н	Нежилое	данные отсутствуют 2.2



ДОКУМЕНТ ПОДПИСАН
ЭЛЕКТРОННОЙ ПОДПИСЬЮ

Сертификат: 00BV056B7401CB38D2B3576ACDC8425108

Владелец: ФЕДЕРАЛЬНАЯ СЛУЖБА ГОСУДАРСТВЕННОЙ

РЕГИСТРАЦИИ, КАДАСТРА И КАРТОГРАФИИ

Действителен: с 27.06.2023 по 19.09.2024

полное наименование должности

инициалы, фамилия

Здание						
вид объекта недвижимости						
Лист № 9 раздела 7	Всего листов раздела 7: 10		Всего разделов: 6		Всего листов выписки: 437	
16.12.2023г. № КУВИ-001/2023-282507837						
Кадастровый номер:			78:14:0007663:1005			
242	78:14:0007663:1246	1	61-Н	Нежилое	данные отсутствуют	92
243	78:14:0007663:1247	1	62-Н	Нежилое	данные отсутствуют	28.7
244	78:14:0007663:1248	1	63-Н	Нежилое	данные отсутствуют	11.9
245	78:14:0007663:1249	1	64-Н	Нежилое	данные отсутствуют	12.5
246	78:14:0007663:1250	1	65-Н	Нежилое	данные отсутствуют	11
247	78:14:0007663:1251	1	66-Н	Нежилое	данные отсутствуют	5.7
248	78:14:0007663:1252	1	67-Н	Нежилое	данные отсутствуют	68.6
249	78:14:0007663:1253	1	68-Н	Нежилое	данные отсутствуют	37.8
250	78:14:0007663:1254	1	69-Н	Нежилое	данные отсутствуют	17.5
251	78:14:0007663:1255	1, 2, 3, 4, 5, подвал	6ЛК, 6ЛК, 6ЛК, 6ЛК, 6ЛК, 6ЛК	Нежилое	данные отсутствуют	1189.1
252	78:14:0007663:1256	подвал	7-Н	Нежилое	данные отсутствуют	5.4
253	78:14:0007663:1257	1	70-Н	Нежилое	данные отсутствуют	11.3
254	78:14:0007663:1258	1	71-Н	Нежилое	данные отсутствуют	41
255	78:14:0007663:1259	1	72-Н	Нежилое	данные отсутствуют	14.7
256	78:14:0007663:1260	1	73-Н	Нежилое	данные отсутствуют	34.6
257	78:14:0007663:1261	1	74-Н	Нежилое	данные отсутствуют	56.6
258	78:14:0007663:1262	1	75-Н	Нежилое	данные отсутствуют	38
259	78:14:0007663:1263	1	76-Н	Нежилое	данные отсутствуют	88.5
260	78:14:0007663:1264	1	77-Н	Нежилое	данные отсутствуют	24.9
261	78:14:0007663:1265	1	78-Н	Нежилое	данные отсутствуют	27.2
262	78:14:0007663:1266	1	79-Н	Нежилое	данные отсутствуют	31.9
263	78:14:0007663:1267	1, 2, 3, 4, 5	7ЛК, 7ЛК, 7ЛК, 7ЛК, 7ЛК	Нежилое	данные отсутствуют	161.6
264	78:14:0007663:1268	1, подвал	8-Н, 8-Н	Нежилое	данные отсутствуют	1527.8
265	78:14:0007663:1269	1	80-Н	Нежилое	данные отсутствуют	67.8
266	78:14:0007663:1270	1	81-Н	Нежилое	данные отсутствуют	416.1
267	78:14:0007663:1271	2	82-Н	Нежилое	данные отсутствуют	1780.2
268	78:14:0007663:1272	2	83-Н	Нежилое	данные отсутствуют	59.7
269	78:14:0007663:1273	2	84-Н	Нежилое	данные отсутствуют	1035.1
270	78:14:0007663:1274	2	85-Н	Нежилое	данные отсутствуют	43
271	78:14:0007663:1275	2	86-Н	Нежилое	данные отсутствуют	16.2
272	78:14:0007663:1276	2	87-Н	Нежилое	данные отсутствуют	27.6



ДОКУМЕНТ ПОДПИСАН
ЭЛЕКТРОННОЙ ПОДПИСЬЮ

Сертификат: 00BV056B7401CB38D2B3576ACDC8425108

Владелец: ФЕДЕРАЛЬНАЯ СЛУЖБА ГОСУДАРСТВЕННОЙ
РЕГИСТРАЦИИ, КАДАСТРА И КАРТОГРАФИИ
Действителен: с 27.06.2023 по 19.09.2024

полное наименование должности

инициалы, фамилия

Здание						
вид объекта недвижимости						
Лист № 10 раздела 7		Всего листов раздела 7: 10		Всего разделов: 6		Всего листов выписки: 437
16.12.2023г. № КУВИ-001/2023-282507837						
Кадастровый номер:			78:14:0007663:1005			
273	78:14:0007663:1277	2	88-Н	Нежилое	данные отсутствуют	27.6
274	78:14:0007663:1278	2	89-Н	Нежилое	данные отсутствуют	96.7
275	78:14:0007663:1279	1, 2, 3	8ЛК, 8ЛК, 8ЛК	Нежилое	данные отсутствуют	28.4
276	78:14:0007663:1280	подвал	9-Н	Нежилое	данные отсутствуют	690.3
277	78:14:0007663:1281	2	90-Н	Нежилое	данные отсутствуют	66.7
278	78:14:0007663:1282	2	91-Н	Нежилое	данные отсутствуют	42.1
279	78:14:0007663:1283	2	92-Н	Нежилое	данные отсутствуют	20.6
280	78:14:0007663:1284	2	93-Н	Нежилое	данные отсутствуют	127.9
281	78:14:0007663:1285	2	94-Н	Нежилое	данные отсутствуют	10.8
282	78:14:0007663:1286	2	95-Н	Нежилое	данные отсутствуют	10.9
283	78:14:0007663:1287	2	96-Н	Нежилое	данные отсутствуют	13.6
284	78:14:0007663:1288	2	97-Н	Нежилое	данные отсутствуют	17.8
285	78:14:0007663:1289	2	98-Н	Нежилое	данные отсутствуют	17.7
286	78:14:0007663:1290	2	99-Н	Нежилое	данные отсутствуют	3973
287	78:14:0007663:1291	1, 2, 3	9ЛК, 9ЛК, 9ЛК	Нежилое	данные отсутствуют	28.2
288	78:14:0007663:1292	чердак	б/нб/Н	Нежилое	данные отсутствуют	1546.6
289	78:14:0007663:1293	2	40-Н	Нежилое	данные отсутствуют	58.5



ДОКУМЕНТ ПОДПИСАН
ЭЛЕКТРОННОЙ ПОДПИСЬЮ

Сертификат: 00ВВ056В7401СВ38D2В3576АСDС8425108

Владелец: ФЕДЕРАЛЬНАЯ СЛУЖБА ГОСУДАРСТВЕННОЙ
РЕГИСТРАЦИИ, КАДАСТРА И КАРТОГРАФИИ
Действителен: с 27.06.2023 по 19.09.2024

полное наименование должности


инициалы, фамилия

Выписка из Единого государственного реестра недвижимости об объекте недвижимости
План расположения помещения, машино-места на этаже (плане этажа)

Здание			
вид объекта недвижимости			
Лист № 1 раздела 8	Всего листов раздела 8: 392	Всего разделов: 6	Всего листов выписки: 437
16.12.2023г. № КУВИ-001/2023-282507837			
Кадастровый номер: 78:14:0007663:1005		Номер этажа (этажей): чердак	
<div style="border: 1px solid gray; padding: 20px; width: 100px; margin: 0 auto;"> <p>НЕТ Плана</p> </div>			
Масштаб 1			

	 ДОКУМЕНТ ПОДПИСАН ЭЛЕКТРОННОЙ ПОДПИСЬЮ	
полное наименование должности	Сертификат: 00ВВ056В7401СВ38D2В3576АСDС8425108 Владелец: ФЕДЕРАЛЬНАЯ СЛУЖБА ГОСУДАРСТВЕННОЙ РЕГИСТРАЦИИ, КАДАСТРА И КАРТОГРАФИИ Действителен: с 27.06.2023 по 19.09.2024	инициалы, фамилия


Здание			
вид объекта недвижимости			
Лист № 2 раздела 8	Всего листов раздела 8: 392	Всего разделов: 6	Всего листов выписки: 437
16.12.2023г. № КУВИ-001/2023-282507837			
Кадастровый номер: 78:14:0007663:1005		Номер этажа (этажей): подвал	



Масштаб 1

полное наименование должности	 ДОКУМЕНТ ПОДПИСАН ЭЛЕКТРОННОЙ ПОДПИСЬЮ	инициалы, фамилия
	Сертификат: 00ВВ056В7401СВ38D2В3576АСDС8425108 Владелец: ФЕДЕРАЛЬНАЯ СЛУЖБА ГОСУДАРСТВЕННОЙ РЕГИСТРАЦИИ, КАДАСТРА И КАРТОГРАФИИ Действителен: с 27.06.2023 по 19.09.2024	

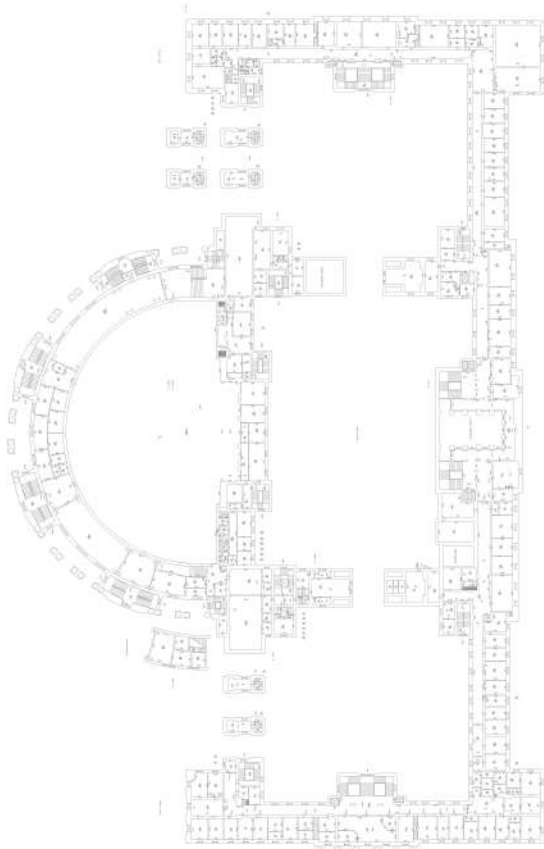
Здание			
вид объекта недвижимости			
Лист № 3 раздела 8	Всего листов раздела 8: 392	Всего разделов: 6	Всего листов выписки: 437
16.12.2023г. № КУВИ-001/2023-282507837			
Кадастровый номер: 78:14:0007663:1005		Номер этажа (этажей): подвал	



Масштаб 1

полное наименование должности	 ДОКУМЕНТ ПОДПИСАН ЭЛЕКТРОННОЙ ПОДПИСЬЮ	инициалы, фамилия
	Сертификат: 00ВВ056В7401СВ38D2В3576АСDC8425108 Владелец: ФЕДЕРАЛЬНАЯ СЛУЖБА ГОСУДАРСТВЕННОЙ РЕГИСТРАЦИИ, КАДАСТРА И КАРТОГРАФИИ Действителен: с 27.06.2023 по 19.09.2024	

Здание			
вид объекта недвижимости			
Лист № 4 раздела 8	Всего листов раздела 8: 392	Всего разделов: 6	Всего листов выписки: 437
16.12.2023г. № КУВИ-001/2023-282507837			
Кадастровый номер: 78:14:0007663:1005		Номер этажа (этажей): 2	



Масштаб 1



ДОКУМЕНТ ПОДПИСАН
ЭЛЕКТРОННОЙ ПОДПИСЬЮ

Сертификат: 00ВВ056В7401СВ38D2В3576АСDС8425108

Владелец: ФЕДЕРАЛЬНАЯ СЛУЖБА ГОСУДАРСТВЕННОЙ

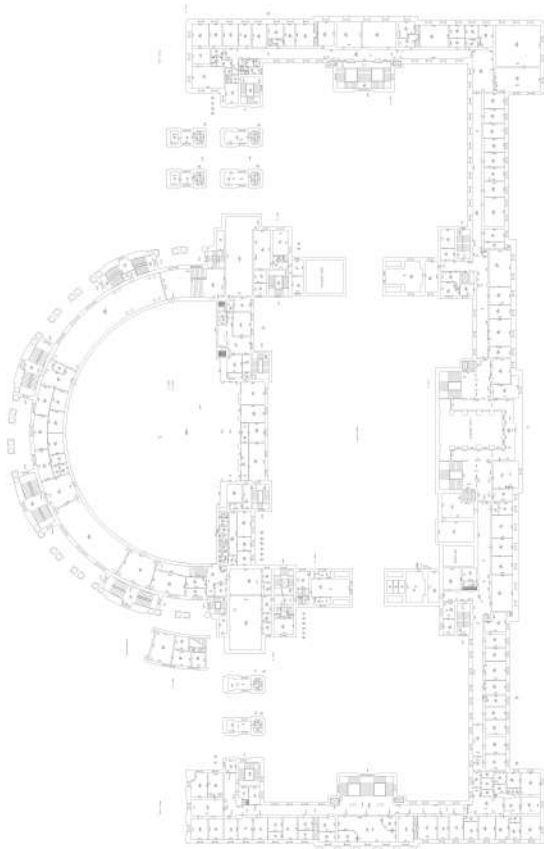
РЕГИСТРАЦИИ, КАДАСТРА И КАРТОГРАФИИ

Действителен: с 27.06.2023 по 19.09.2024

полное наименование должности

инициалы, фамилия

Здание			
вид объекта недвижимости			
Лист № 5 раздела 8	Всего листов раздела 8: 392	Всего разделов: 6	Всего листов выписки: 437
16.12.2023г. № КУВИ-001/2023-282507837			
Кадастровый номер: 78:14:0007663:1005		Номер этажа (этажей): 2	



Масштаб 1



ДОКУМЕНТ ПОДПИСАН
ЭЛЕКТРОННОЙ ПОДПИСЬЮ

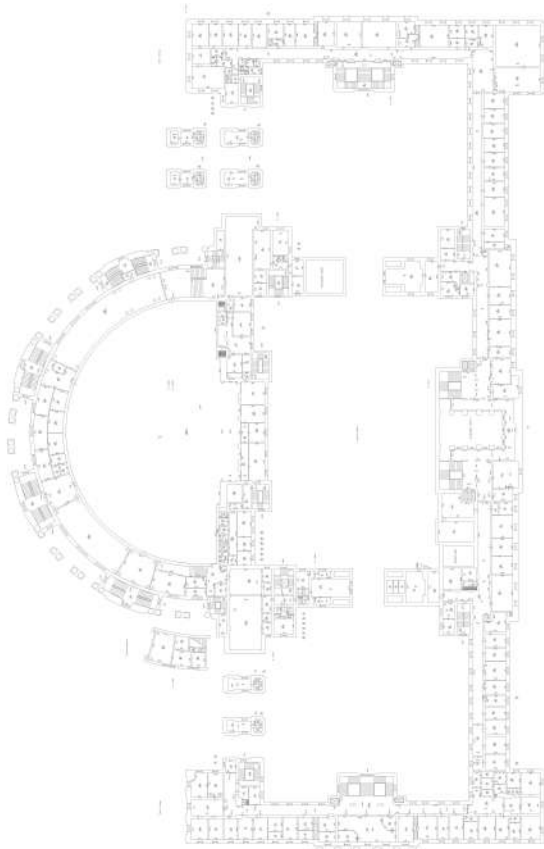
Сертификат: 00ВВ056В7401СВ38D2В3576АСDС8425108

Владелец: ФЕДЕРАЛЬНАЯ СЛУЖБА ГОСУДАРСТВЕННОЙ
РЕГИСТРАЦИИ, КАДАСТРА И КАРТОГРАФИИ
Действителен: с 27.06.2023 по 19.09.2024

полное наименование должности

инициалы, фамилия

Здание			
вид объекта недвижимости			
Лист № 6 раздела 8	Всего листов раздела 8: 392	Всего разделов: 6	Всего листов выписки: 437
16.12.2023г. № КУВИ-001/2023-282507837			
Кадастровый номер: 78:14:0007663:1005		Номер этажа (этажей): 2	



Масштаб 1



ДОКУМЕНТ ПОДПИСАН
ЭЛЕКТРОННОЙ ПОДПИСЬЮ

Сертификат: 00ВВ056В7401СВ38D2В3576АСDC8425108

Владелец: ФЕДЕРАЛЬНАЯ СЛУЖБА ГОСУДАРСТВЕННОЙ

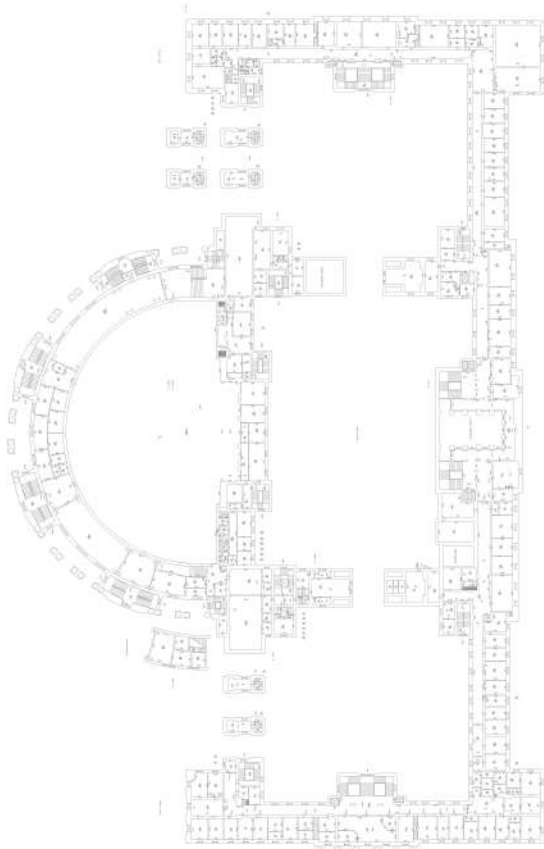
РЕГИСТРАЦИИ, КАДАСТРА И КАРТОГРАФИИ

Действителен: с 27.06.2023 по 19.09.2024

полное наименование должности

инициалы, фамилия

Здание			
вид объекта недвижимости			
Лист № 7 раздела 8	Всего листов раздела 8: 392	Всего разделов: 6	Всего листов выписки: 437
16.12.2023г. № КУВИ-001/2023-282507837			
Кадастровый номер: 78:14:0007663:1005		Номер этажа (этажей): 2	



Масштаб 1



ДОКУМЕНТ ПОДПИСАН
ЭЛЕКТРОННОЙ ПОДПИСЬЮ

Сертификат: 00ВВ056В7401СВ38D2В3576АСDС8425108

Владелец: ФЕДЕРАЛЬНАЯ СЛУЖБА ГОСУДАРСТВЕННОЙ

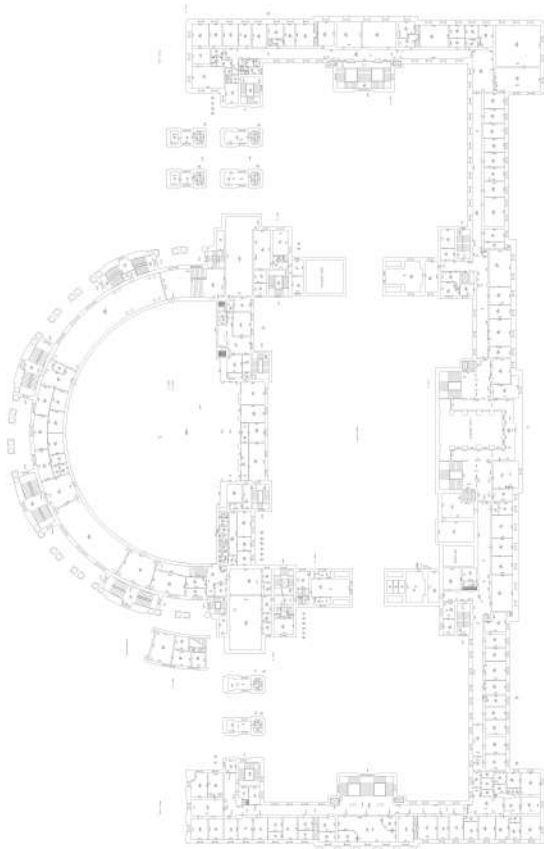
РЕГИСТРАЦИИ, КАДАСТРА И КАРТОГРАФИИ

Действителен: с 27.06.2023 по 19.09.2024

полное наименование должности

инициалы, фамилия

Здание			
вид объекта недвижимости			
Лист № 8 раздела 8	Всего листов раздела 8: 392	Всего разделов: 6	Всего листов выписки: 437
16.12.2023г. № КУВИ-001/2023-282507837			
Кадастровый номер: 78:14:0007663:1005		Номер этажа (этажей): 2	



Масштаб 1



ДОКУМЕНТ ПОДПИСАН
ЭЛЕКТРОННОЙ ПОДПИСЬЮ

Сертификат: 00ВВ056В7401СВ38D2В3576АСDC8425108

Владелец: ФЕДЕРАЛЬНАЯ СЛУЖБА ГОСУДАРСТВЕННОЙ

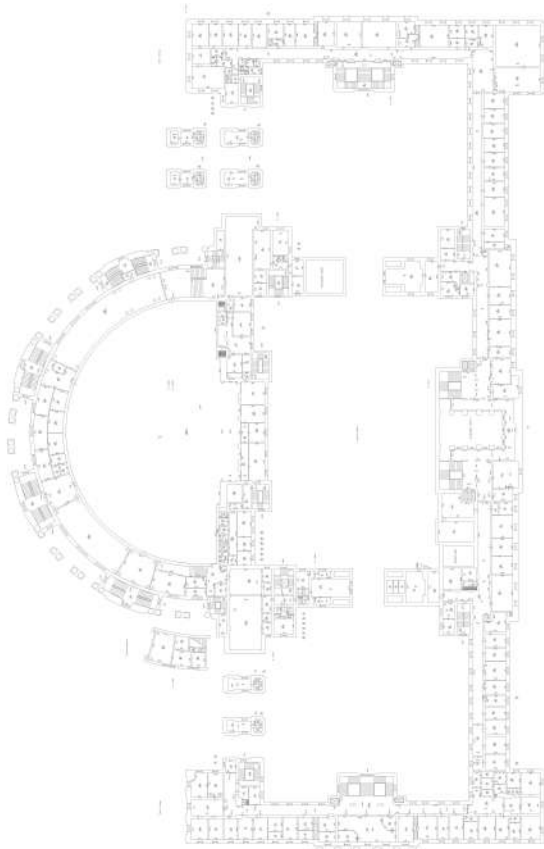
РЕГИСТРАЦИИ, КАДАСТРА И КАРТОГРАФИИ

Действителен: с 27.06.2023 по 19.09.2024

полное наименование должности

инициалы, фамилия

Здание			
вид объекта недвижимости			
Лист № 9 раздела 8	Всего листов раздела 8: 392	Всего разделов: 6	Всего листов выписки: 437
16.12.2023г. № КУВИ-001/2023-282507837			
Кадастровый номер: 78:14:0007663:1005		Номер этажа (этажей): 2	



Масштаб 1



ДОКУМЕНТ ПОДПИСАН
ЭЛЕКТРОННОЙ ПОДПИСЬЮ

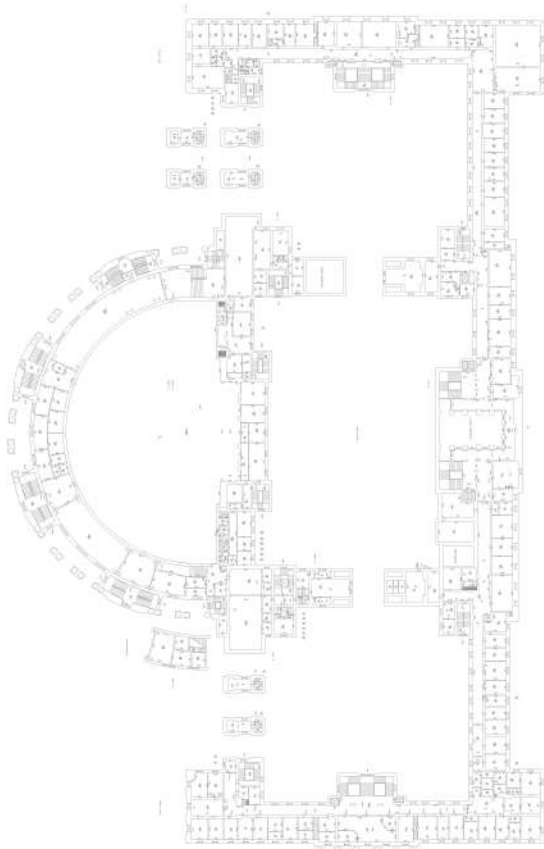
Сертификат: 00ВВ056В7401СВ38D2В3576АСDС8425108

Владелец: ФЕДЕРАЛЬНАЯ СЛУЖБА ГОСУДАРСТВЕННОЙ
РЕГИСТРАЦИИ, КАДАСТРА И КАРТОГРАФИИ
Действителен: с 27.06.2023 по 19.09.2024

полное наименование должности

инициалы, фамилия

Здание			
вид объекта недвижимости			
Лист № 10 раздела 8	Всего листов раздела 8: 392	Всего разделов: 6	Всего листов выписки: 437
16.12.2023г. № КУВИ-001/2023-282507837			
Кадастровый номер: 78:14:0007663:1005		Номер этажа (этажей): 2	



Масштаб 1



ДОКУМЕНТ ПОДПИСАН
ЭЛЕКТРОННОЙ ПОДПИСЬЮ

Сертификат: 00ВВ056В7401СВ38D2В3576АСDС8425108

Владелец: ФЕДЕРАЛЬНАЯ СЛУЖБА ГОСУДАРСТВЕННОЙ

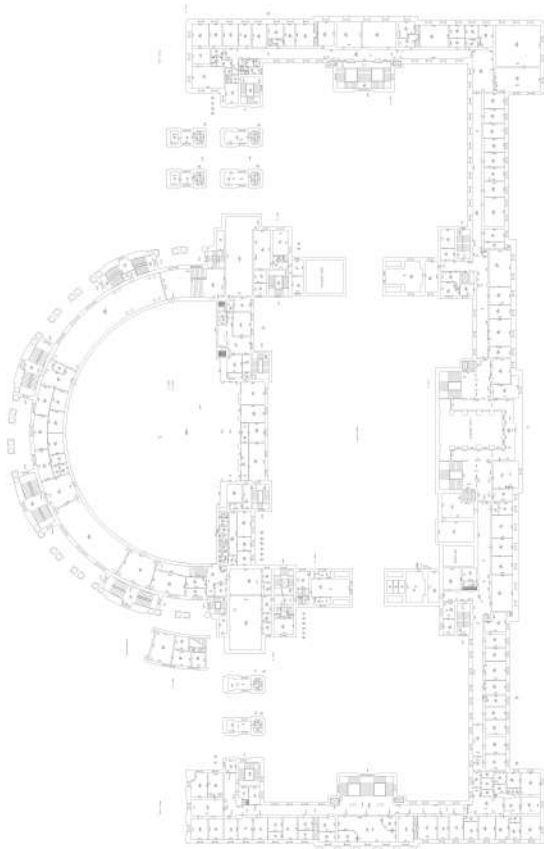
РЕГИСТРАЦИИ, КАДАСТРА И КАРТОГРАФИИ

Действителен: с 27.06.2023 по 19.09.2024

полное наименование должности

инициалы, фамилия

Здание			
вид объекта недвижимости			
Лист № 11 раздела 8	Всего листов раздела 8: 392	Всего разделов: 6	Всего листов выписки: 437
16.12.2023г. № КУВИ-001/2023-282507837			
Кадастровый номер: 78:14:0007663:1005		Номер этажа (этажей): 2	



Масштаб 1



ДОКУМЕНТ ПОДПИСАН
ЭЛЕКТРОННОЙ ПОДПИСЬЮ

Сертификат: 00ВВ056В7401СВ38D2В3576АСDС8425108

Владелец: ФЕДЕРАЛЬНАЯ СЛУЖБА ГОСУДАРСТВЕННОЙ


РЕГИСТРАЦИИ, КАДАСТРА И КАРТОГРАФИИ

Действителен: с 27.06.2023 по 19.09.2024

полное наименование должности

инициалы, фамилия


Здание			
вид объекта недвижимости			
Лист № 12 раздела 8	Всего листов раздела 8: 392	Всего разделов: 6	Всего листов выписки: 437
16.12.2023г. № КУВИ-001/2023-282507837			
Кадастровый номер: 78:14:0007663:1005		Номер этажа (этажей): 3	



Масштаб 1

полное наименование должности	 ДОКУМЕНТ ПОДПИСАН ЭЛЕКТРОННОЙ ПОДПИСЬЮ	инициалы, фамилия
	Сертификат: 00ВВ056В7401СВ38D2В3576АСDC8425108 Владелец: ФЕДЕРАЛЬНАЯ СЛУЖБА ГОСУДАРСТВЕННОЙ РЕГИСТРАЦИИ, КАДАСТРА И КАРТОГРАФИИ Действителен: с 27.06.2023 по 19.09.2024	


Здание			
вид объекта недвижимости			
Лист № 13 раздела 8	Всего листов раздела 8: 392	Всего разделов: 6	Всего листов выписки: 437
16.12.2023г. № КУВИ-001/2023-282507837			
Кадастровый номер: 78:14:0007663:1005		Номер этажа (этажей): 1	



Масштаб 1

полное наименование должности	 ДОКУМЕНТ ПОДПИСАН ЭЛЕКТРОННОЙ ПОДПИСЬЮ	инициалы, фамилия
	Сертификат: 00ВВ056В7401СВ38D2В3576АСDC8425108 Владелец: ФЕДЕРАЛЬНАЯ СЛУЖБА ГОСУДАРСТВЕННОЙ РЕГИСТРАЦИИ, КАДАСТРА И КАРТОГРАФИИ Действителен: с 27.06.2023 по 19.09.2024	

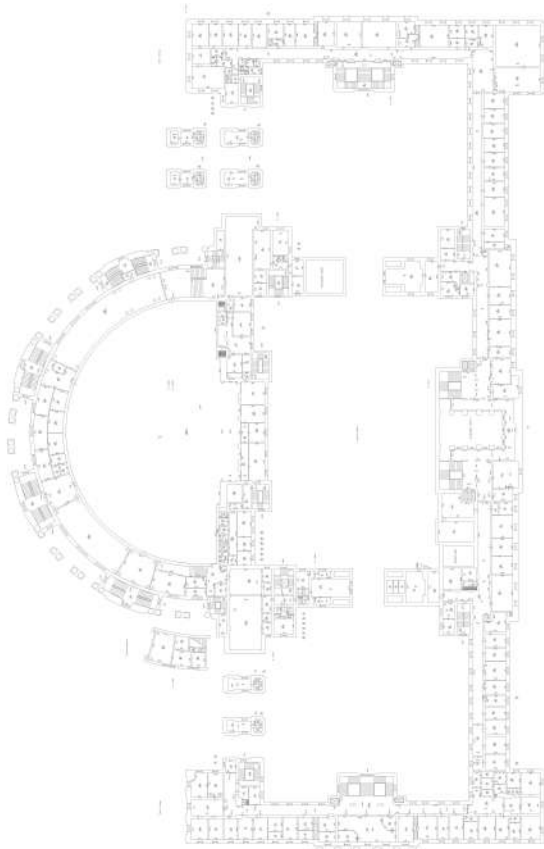
Здание			
вид объекта недвижимости			
Лист № 14 раздела 8	Всего листов раздела 8: 392	Всего разделов: 6	Всего листов выписки: 437
16.12.2023г. № КУВИ-001/2023-282507837			
Кадастровый номер: 78:14:0007663:1005		Номер этажа (этажей): 1	



Масштаб 1

полное наименование должности	 ДОКУМЕНТ ПОДПИСАН ЭЛЕКТРОННОЙ ПОДПИСЬЮ	инициалы, фамилия
	Сертификат: 00ВВ056В7401СВ38D2В3576АСDС8425108 Владелец: ФЕДЕРАЛЬНАЯ СЛУЖБА ГОСУДАРСТВЕННОЙ РЕГИСТРАЦИИ, КАДАСТРА И КАРТОГРАФИИ Действителен: с 27.06.2023 по 19.09.2024	

Здание			
вид объекта недвижимости			
Лист № 15 раздела 8	Всего листов раздела 8: 392	Всего разделов: 6	Всего листов выписки: 437
16.12.2023г. № КУВИ-001/2023-282507837			
Кадастровый номер: 78:14:0007663:1005		Номер этажа (этажей): 2	



Масштаб 1



ДОКУМЕНТ ПОДПИСАН
ЭЛЕКТРОННОЙ ПОДПИСЬЮ

Сертификат: 00ВВ056В7401СВ38D2В3576АСDС8425108

Владелец: ФЕДЕРАЛЬНАЯ СЛУЖБА ГОСУДАРСТВЕННОЙ


РЕГИСТРАЦИИ, КАДАСТРА И КАРТОГРАФИИ

Действителен: с 27.06.2023 по 19.09.2024

полное наименование должности

инициалы, фамилия


Здание			
вид объекта недвижимости			
Лист № 16 раздела 8	Всего листов раздела 8: 392	Всего разделов: 6	Всего листов выписки: 437
16.12.2023г. № КУВИ-001/2023-282507837			
Кадастровый номер: 78:14:0007663:1005		Номер этажа (этажей): 3	



Масштаб 1

полное наименование должности	 ДОКУМЕНТ ПОДПИСАН ЭЛЕКТРОННОЙ ПОДПИСЬЮ	инициалы, фамилия
	Сертификат: 00ВВ056В7401СВ38D2В3576АСDC8425108 Владелец: ФЕДЕРАЛЬНАЯ СЛУЖБА ГОСУДАРСТВЕННОЙ РЕГИСТРАЦИИ, КАДАСТРА И КАРТОГРАФИИ Действителен: с 27.06.2023 по 19.09.2024	


Здание			
вид объекта недвижимости			
Лист № 17 раздела 8	Всего листов раздела 8: 392	Всего разделов: 6	Всего листов выписки: 437
16.12.2023г. № КУВИ-001/2023-282507837			
Кадастровый номер: 78:14:0007663:1005		Номер этажа (этажей): подвал	



Масштаб 1

полное наименование должности	 ДОКУМЕНТ ПОДПИСАН ЭЛЕКТРОННОЙ ПОДПИСЬЮ	инициалы, фамилия
	Сертификат: 00ВВ056В7401СВ38D2В3576АСDС8425108 Владелец: ФЕДЕРАЛЬНАЯ СЛУЖБА ГОСУДАРСТВЕННОЙ РЕГИСТРАЦИИ, КАДАСТРА И КАРТОГРАФИИ Действителен: с 27.06.2023 по 19.09.2024	


Здание			
вид объекта недвижимости			
Лист № 18 раздела 8	Всего листов раздела 8: 392	Всего разделов: 6	Всего листов выписки: 437
16.12.2023г. № КУВИ-001/2023-282507837			
Кадастровый номер: 78:14:0007663:1005		Номер этажа (этажей): 3	



Масштаб 1

полное наименование должности	 ДОКУМЕНТ ПОДПИСАН ЭЛЕКТРОННОЙ ПОДПИСЬЮ	инициалы, фамилия
	Сертификат: 00ВВ056В7401СВ38D2В3576АСDC8425108 Владелец: ФЕДЕРАЛЬНАЯ СЛУЖБА ГОСУДАРСТВЕННОЙ РЕГИСТРАЦИИ, КАДАСТРА И КАРТОГРАФИИ Действителен: с 27.06.2023 по 19.09.2024	


Здание			
вид объекта недвижимости			
Лист № 19 раздела 8	Всего листов раздела 8: 392	Всего разделов: 6	Всего листов выписки: 437
16.12.2023г. № КУВИ-001/2023-282507837			
Кадастровый номер: 78:14:0007663:1005		Номер этажа (этажей): 3	



Масштаб 1

полное наименование должности	 ДОКУМЕНТ ПОДПИСАН ЭЛЕКТРОННОЙ ПОДПИСЬЮ	инициалы, фамилия
	Сертификат: 00ВВ056В7401СВ38D2В3576АСDС8425108 Владелец: ФЕДЕРАЛЬНАЯ СЛУЖБА ГОСУДАРСТВЕННОЙ РЕГИСТРАЦИИ, КАДАСТРА И КАРТОГРАФИИ Действителен: с 27.06.2023 по 19.09.2024	


Здание			
вид объекта недвижимости			
Лист № 20 раздела 8	Всего листов раздела 8: 392	Всего разделов: 6	Всего листов выписки: 437
16.12.2023г. № КУВИ-001/2023-282507837			
Кадастровый номер: 78:14:0007663:1005		Номер этажа (этажей): 3	



Масштаб 1

полное наименование должности	 ДОКУМЕНТ ПОДПИСАН ЭЛЕКТРОННОЙ ПОДПИСЬЮ	инициалы, фамилия
	Сертификат: 00ВВ056В7401СВ38D2В3576АСDС8425108 Владелец: ФЕДЕРАЛЬНАЯ СЛУЖБА ГОСУДАРСТВЕННОЙ РЕГИСТРАЦИИ, КАДАСТРА И КАРТОГРАФИИ Действителен: с 27.06.2023 по 19.09.2024	


Здание			
вид объекта недвижимости			
Лист № 21 раздела 8	Всего листов раздела 8: 392	Всего разделов: 6	Всего листов выписки: 437
16.12.2023г. № КУВИ-001/2023-282507837			
Кадастровый номер: 78:14:0007663:1005		Номер этажа (этажей): 3	



Масштаб 1

полное наименование должности	 ДОКУМЕНТ ПОДПИСАН ЭЛЕКТРОННОЙ ПОДПИСЬЮ	инициалы, фамилия
	Сертификат: 00ВВ056В7401СВ38D2В3576АСDC8425108 Владелец: ФЕДЕРАЛЬНАЯ СЛУЖБА ГОСУДАРСТВЕННОЙ РЕГИСТРАЦИИ, КАДАСТРА И КАРТОГРАФИИ Действителен: с 27.06.2023 по 19.09.2024	


Здание			
вид объекта недвижимости			
Лист № 22 раздела 8	Всего листов раздела 8: 392	Всего разделов: 6	Всего листов выписки: 437
16.12.2023г. № КУВИ-001/2023-282507837			
Кадастровый номер: 78:14:0007663:1005		Номер этажа (этажей): 3	



Масштаб 1

полное наименование должности	 ДОКУМЕНТ ПОДПИСАН ЭЛЕКТРОННОЙ ПОДПИСЬЮ	инициалы, фамилия
	Сертификат: 00ВВ056В7401СВ38D2В3576АСDC8425108 Владелец: ФЕДЕРАЛЬНАЯ СЛУЖБА ГОСУДАРСТВЕННОЙ РЕГИСТРАЦИИ, КАДАСТРА И КАРТОГРАФИИ Действителен: с 27.06.2023 по 19.09.2024	


Здание			
вид объекта недвижимости			
Лист № 23 раздела 8	Всего листов раздела 8: 392	Всего разделов: 6	Всего листов выписки: 437
16.12.2023г. № КУВИ-001/2023-282507837			
Кадастровый номер: 78:14:0007663:1005		Номер этажа (этажей): 3	



Масштаб 1

полное наименование должности	 ДОКУМЕНТ ПОДПИСАН ЭЛЕКТРОННОЙ ПОДПИСЬЮ	инициалы, фамилия
	Сертификат: 00ВВ056В7401СВ38D2В3576АСDС8425108 Владелец: ФЕДЕРАЛЬНАЯ СЛУЖБА ГОСУДАРСТВЕННОЙ РЕГИСТРАЦИИ, КАДАСТРА И КАРТОГРАФИИ Действителен: с 27.06.2023 по 19.09.2024	


Здание			
вид объекта недвижимости			
Лист № 24 раздела 8	Всего листов раздела 8: 392	Всего разделов: 6	Всего листов выписки: 437
16.12.2023г. № КУВИ-001/2023-282507837			
Кадастровый номер: 78:14:0007663:1005		Номер этажа (этажей): 3	



Масштаб 1

полное наименование должности	 ДОКУМЕНТ ПОДПИСАН ЭЛЕКТРОННОЙ ПОДПИСЬЮ	инициалы, фамилия
	Сертификат: 00ВВ056В7401СВ38D2В3576АСDC8425108 Владелец: ФЕДЕРАЛЬНАЯ СЛУЖБА ГОСУДАРСТВЕННОЙ РЕГИСТРАЦИИ, КАДАСТРА И КАРТОГРАФИИ Действителен: с 27.06.2023 по 19.09.2024	


Здание			
вид объекта недвижимости			
Лист № 25 раздела 8	Всего листов раздела 8: 392	Всего разделов: 6	Всего листов выписки: 437
16.12.2023г. № КУВИ-001/2023-282507837			
Кадастровый номер: 78:14:0007663:1005		Номер этажа (этажей): 3	



Масштаб 1

полное наименование должности	 ДОКУМЕНТ ПОДПИСАН ЭЛЕКТРОННОЙ ПОДПИСЬЮ	инициалы, фамилия
	Сертификат: 00ВВ056В7401СВ38D2В3576АСDC8425108 Владелец: ФЕДЕРАЛЬНАЯ СЛУЖБА ГОСУДАРСТВЕННОЙ РЕГИСТРАЦИИ, КАДАСТРА И КАРТОГРАФИИ Действителен: с 27.06.2023 по 19.09.2024	


Здание			
вид объекта недвижимости			
Лист № 26 раздела 8	Всего листов раздела 8: 392	Всего разделов: 6	Всего листов выписки: 437
16.12.2023г. № КУВИ-001/2023-282507837			
Кадастровый номер: 78:14:0007663:1005		Номер этажа (этажей): 3	



Масштаб 1

полное наименование должности	 ДОКУМЕНТ ПОДПИСАН ЭЛЕКТРОННОЙ ПОДПИСЬЮ	инициалы, фамилия
	Сертификат: 00ВВ056В7401СВ38D2В3576АСDC8425108 Владелец: ФЕДЕРАЛЬНАЯ СЛУЖБА ГОСУДАРСТВЕННОЙ РЕГИСТРАЦИИ, КАДАСТРА И КАРТОГРАФИИ Действителен: с 27.06.2023 по 19.09.2024	


Здание			
вид объекта недвижимости			
Лист № 27 раздела 8	Всего листов раздела 8: 392	Всего разделов: 6	Всего листов выписки: 437
16.12.2023г. № КУВИ-001/2023-282507837			
Кадастровый номер: 78:14:0007663:1005		Номер этажа (этажей): 3	



Масштаб 1

полное наименование должности	 ДОКУМЕНТ ПОДПИСАН ЭЛЕКТРОННОЙ ПОДПИСЬЮ	инициалы, фамилия
	Сертификат: 00ВВ056В7401СВ38D2В3576АСDC8425108 Владелец: ФЕДЕРАЛЬНАЯ СЛУЖБА ГОСУДАРСТВЕННОЙ РЕГИСТРАЦИИ, КАДАСТРА И КАРТОГРАФИИ Действителен: с 27.06.2023 по 19.09.2024	

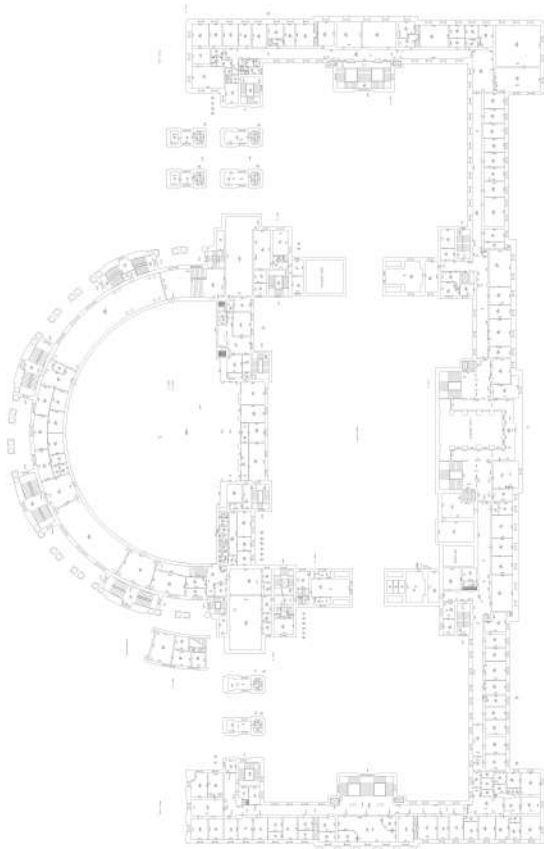
Здание			
вид объекта недвижимости			
Лист № 28 раздела 8	Всего листов раздела 8: 392	Всего разделов: 6	Всего листов выписки: 437
16.12.2023г. № КУВИ-001/2023-282507837			
Кадастровый номер: 78:14:0007663:1005		Номер этажа (этажей): 1	



Масштаб 1

полное наименование должности	 ДОКУМЕНТ ПОДПИСАН ЭЛЕКТРОННОЙ ПОДПИСЬЮ	инициалы, фамилия
	Сертификат: 00ВВ056В7401СВ38D2В3576АСDC8425108 Владелец: ФЕДЕРАЛЬНАЯ СЛУЖБА ГОСУДАРСТВЕННОЙ РЕГИСТРАЦИИ, КАДАСТРА И КАРТОГРАФИИ Действителен: с 27.06.2023 по 19.09.2024	

Здание			
вид объекта недвижимости			
Лист № 29 раздела 8	Всего листов раздела 8: 392	Всего разделов: 6	Всего листов выписки: 437
16.12.2023г. № КУВИ-001/2023-282507837			
Кадастровый номер: 78:14:0007663:1005		Номер этажа (этажей): 2	



Масштаб 1



ДОКУМЕНТ ПОДПИСАН
ЭЛЕКТРОННОЙ ПОДПИСЬЮ

Сертификат: 00ВВ056В7401СВ38D2В3576АСDС8425108

Владелец: ФЕДЕРАЛЬНАЯ СЛУЖБА ГОСУДАРСТВЕННОЙ


РЕГИСТРАЦИИ, КАДАСТРА И КАРТОГРАФИИ

Действителен: с 27.06.2023 по 19.09.2024

полное наименование должности

инициалы, фамилия

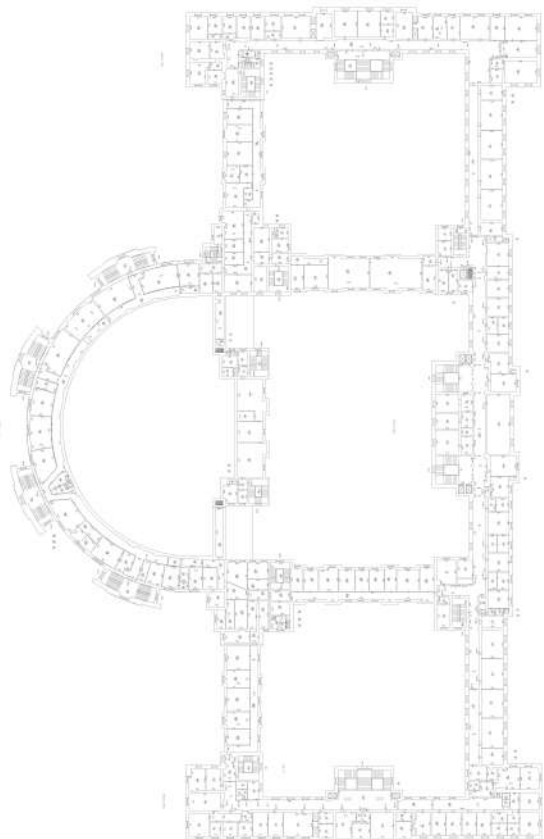
Здание			
вид объекта недвижимости			
Лист № 30 раздела 8	Всего листов раздела 8: 392	Всего разделов: 6	Всего листов выписки: 437
16.12.2023г. № КУВИ-001/2023-282507837			
Кадастровый номер: 78:14:0007663:1005		Номер этажа (этажей): 3	



Масштаб 1

полное наименование должности	 ДОКУМЕНТ ПОДПИСАН ЭЛЕКТРОННОЙ ПОДПИСЬЮ	инициалы, фамилия
	Сертификат: 00ВВ056В7401СВ38D2В3576АСDC8425108 Владелец: ФЕДЕРАЛЬНАЯ СЛУЖБА ГОСУДАРСТВЕННОЙ РЕГИСТРАЦИИ, КАДАСТРА И КАРТОГРАФИИ Действителен: с 27.06.2023 по 19.09.2024	

Здание			
вид объекта недвижимости			
Лист № 31 раздела 8	Всего листов раздела 8: 392	Всего разделов: 6	Всего листов выписки: 437
16.12.2023г. № КУВИ-001/2023-282507837			
Кадастровый номер: 78:14:0007663:1005		Номер этажа (этажей): 4	



Масштаб 1



ДОКУМЕНТ ПОДПИСАН
ЭЛЕКТРОННОЙ ПОДПИСЬЮ


Сертификат: 00ВВ056В7401СВ38D2В3576АСDС8425108

Владелец: ФЕДЕРАЛЬНАЯ СЛУЖБА ГОСУДАРСТВЕННОЙ
РЕГИСТРАЦИИ, КАДАСТРА И КАРТОГРАФИИ
Действителен: с 27.06.2023 по 19.09.2024

полное наименование должности

инициалы, фамилия


Здание			
вид объекта недвижимости			
Лист № 32 раздела 8	Всего листов раздела 8: 392	Всего разделов: 6	Всего листов выписки: 437
16.12.2023г. № КУВИ-001/2023-282507837			
Кадастровый номер: 78:14:0007663:1005		Номер этажа (этажей): 1	



Масштаб 1

полное наименование должности	 ДОКУМЕНТ ПОДПИСАН ЭЛЕКТРОННОЙ ПОДПИСЬЮ	инициалы, фамилия
	Сертификат: 00ВВ056В7401СВ38D2В3576АСDС8425108 Владелец: ФЕДЕРАЛЬНАЯ СЛУЖБА ГОСУДАРСТВЕННОЙ РЕГИСТРАЦИИ, КАДАСТРА И КАРТОГРАФИИ Действителен: с 27.06.2023 по 19.09.2024	


Здание			
вид объекта недвижимости			
Лист № 33 раздела 8	Всего листов раздела 8: 392	Всего разделов: 6	Всего листов выписки: 437
16.12.2023г. № КУВИ-001/2023-282507837			
Кадастровый номер: 78:14:0007663:1005		Номер этажа (этажей): подвал	



Масштаб 1

полное наименование должности	 ДОКУМЕНТ ПОДПИСАН ЭЛЕКТРОННОЙ ПОДПИСЬЮ	инициалы, фамилия
	Сертификат: 00ВВ056В7401СВ38D2В3576АСDС8425108 Владелец: ФЕДЕРАЛЬНАЯ СЛУЖБА ГОСУДАРСТВЕННОЙ РЕГИСТРАЦИИ, КАДАСТРА И КАРТОГРАФИИ Действителен: с 27.06.2023 по 19.09.2024	


Здание			
вид объекта недвижимости			
Лист № 34 раздела 8	Всего листов раздела 8: 392	Всего разделов: 6	Всего листов выписки: 437
16.12.2023г. № КУВИ-001/2023-282507837			
Кадастровый номер: 78:14:0007663:1005		Номер этажа (этажей): 3	



Масштаб 1

полное наименование должности	 ДОКУМЕНТ ПОДПИСАН ЭЛЕКТРОННОЙ ПОДПИСЬЮ	инициалы, фамилия
	Сертификат: 00ВВ056В7401СВ38D2В3576АСDC8425108 Владелец: ФЕДЕРАЛЬНАЯ СЛУЖБА ГОСУДАРСТВЕННОЙ РЕГИСТРАЦИИ, КАДАСТРА И КАРТОГРАФИИ Действителен: с 27.06.2023 по 19.09.2024	


Здание			
вид объекта недвижимости			
Лист № 35 раздела 8	Всего листов раздела 8: 392	Всего разделов: 6	Всего листов выписки: 437
16.12.2023г. № КУВИ-001/2023-282507837			
Кадастровый номер: 78:14:0007663:1005		Номер этажа (этажей): 3	



Масштаб 1

полное наименование должности	 ДОКУМЕНТ ПОДПИСАН ЭЛЕКТРОННОЙ ПОДПИСЬЮ	инициалы, фамилия
	Сертификат: 00ВВ056В7401СВ38D2В3576АСDC8425108 Владелец: ФЕДЕРАЛЬНАЯ СЛУЖБА ГОСУДАРСТВЕННОЙ РЕГИСТРАЦИИ, КАДАСТРА И КАРТОГРАФИИ Действителен: с 27.06.2023 по 19.09.2024	


Здание			
вид объекта недвижимости			
Лист № 36 раздела 8	Всего листов раздела 8: 392	Всего разделов: 6	Всего листов выписки: 437
16.12.2023г. № КУВИ-001/2023-282507837			
Кадастровый номер: 78:14:0007663:1005		Номер этажа (этажей): 3	



Масштаб 1

полное наименование должности	 ДОКУМЕНТ ПОДПИСАН ЭЛЕКТРОННОЙ ПОДПИСЬЮ	инициалы, фамилия
	Сертификат: 00ВВ056В7401СВ38D2В3576АСDC8425108 Владелец: ФЕДЕРАЛЬНАЯ СЛУЖБА ГОСУДАРСТВЕННОЙ РЕГИСТРАЦИИ, КАДАСТРА И КАРТОГРАФИИ Действителен: с 27.06.2023 по 19.09.2024	


Здание			
вид объекта недвижимости			
Лист № 37 раздела 8	Всего листов раздела 8: 392	Всего разделов: 6	Всего листов выписки: 437
16.12.2023г. № КУВИ-001/2023-282507837			
Кадастровый номер: 78:14:0007663:1005		Номер этажа (этажей): 3	



Масштаб 1

полное наименование должности	 ДОКУМЕНТ ПОДПИСАН ЭЛЕКТРОННОЙ ПОДПИСЬЮ	инициалы, фамилия
	Сертификат: 00ВВ056В7401СВ38D2В3576АСDC8425108 Владелец: ФЕДЕРАЛЬНАЯ СЛУЖБА ГОСУДАРСТВЕННОЙ РЕГИСТРАЦИИ, КАДАСТРА И КАРТОГРАФИИ Действителен: с 27.06.2023 по 19.09.2024	


Здание			
вид объекта недвижимости			
Лист № 38 раздела 8	Всего листов раздела 8: 392	Всего разделов: 6	Всего листов выписки: 437
16.12.2023г. № КУВИ-001/2023-282507837			
Кадастровый номер: 78:14:0007663:1005		Номер этажа (этажей): 3	



Масштаб 1

полное наименование должности	 ДОКУМЕНТ ПОДПИСАН ЭЛЕКТРОННОЙ ПОДПИСЬЮ	инициалы, фамилия
	Сертификат: 00ВВ056В7401СВ38D2В3576АСDС8425108 Владелец: ФЕДЕРАЛЬНАЯ СЛУЖБА ГОСУДАРСТВЕННОЙ РЕГИСТРАЦИИ, КАДАСТРА И КАРТОГРАФИИ Действителен: с 27.06.2023 по 19.09.2024	


Здание			
вид объекта недвижимости			
Лист № 39 раздела 8	Всего листов раздела 8: 392	Всего разделов: 6	Всего листов выписки: 437
16.12.2023г. № КУВИ-001/2023-282507837			
Кадастровый номер: 78:14:0007663:1005		Номер этажа (этажей): 3	



Масштаб 1

полное наименование должности	 ДОКУМЕНТ ПОДПИСАН ЭЛЕКТРОННОЙ ПОДПИСЬЮ	инициалы, фамилия
	Сертификат: 00ВВ056В7401СВ38D2В3576АСDC8425108 Владелец: ФЕДЕРАЛЬНАЯ СЛУЖБА ГОСУДАРСТВЕННОЙ РЕГИСТРАЦИИ, КАДАСТРА И КАРТОГРАФИИ Действителен: с 27.06.2023 по 19.09.2024	


Здание			
вид объекта недвижимости			
Лист № 40 раздела 8	Всего листов раздела 8: 392	Всего разделов: 6	Всего листов выписки: 437
16.12.2023г. № КУВИ-001/2023-282507837			
Кадастровый номер: 78:14:0007663:1005		Номер этажа (этажей): 3	



Масштаб 1

	ДОКУМЕНТ ПОДПИСАН ЭЛЕКТРОННОЙ ПОДПИСЬЮ	
Сертификат: 00ВВ056В7401СВ38D2В3576АСDС8425108 Владелец: ФЕДЕРАЛЬНАЯ СЛУЖБА ГОСУДАРСТВЕННОЙ РЕГИСТРАЦИИ, КАДАСТРА И КАРТОГРАФИИ Действителен: с 27.06.2023 по 19.09.2024		инициалы, фамилия
ПОЛНОЕ НАИМЕНОВАНИЕ ДОЛЖНОСТИ		


Здание			
вид объекта недвижимости			
Лист № 41 раздела 8	Всего листов раздела 8: 392	Всего разделов: 6	Всего листов выписки: 437
16.12.2023г. № КУВИ-001/2023-282507837			
Кадастровый номер: 78:14:0007663:1005		Номер этажа (этажей): 3	



Масштаб 1

полное наименование должности	 ДОКУМЕНТ ПОДПИСАН ЭЛЕКТРОННОЙ ПОДПИСЬЮ	инициалы, фамилия
	Сертификат: 00ВВ056В7401СВ38D2В3576АСDC8425108 Владелец: ФЕДЕРАЛЬНАЯ СЛУЖБА ГОСУДАРСТВЕННОЙ РЕГИСТРАЦИИ, КАДАСТРА И КАРТОГРАФИИ Действителен: с 27.06.2023 по 19.09.2024	


Здание			
вид объекта недвижимости			
Лист № 42 раздела 8	Всего листов раздела 8: 392	Всего разделов: 6	Всего листов выписки: 437
16.12.2023г. № КУВИ-001/2023-282507837			
Кадастровый номер: 78:14:0007663:1005		Номер этажа (этажей): 3	



Масштаб 1

полное наименование должности	 ДОКУМЕНТ ПОДПИСАН ЭЛЕКТРОННОЙ ПОДПИСЬЮ	инициалы, фамилия
	Сертификат: 00ВВ056В7401СВ38D2В3576АСDС8425108 Владелец: ФЕДЕРАЛЬНАЯ СЛУЖБА ГОСУДАРСТВЕННОЙ РЕГИСТРАЦИИ, КАДАСТРА И КАРТОГРАФИИ Действителен: с 27.06.2023 по 19.09.2024	


Здание			
вид объекта недвижимости			
Лист № 43 раздела 8	Всего листов раздела 8: 392	Всего разделов: 6	Всего листов выписки: 437
16.12.2023г. № КУВИ-001/2023-282507837			
Кадастровый номер: 78:14:0007663:1005		Номер этажа (этажей): 3	



Масштаб 1

полное наименование должности	 ДОКУМЕНТ ПОДПИСАН ЭЛЕКТРОННОЙ ПОДПИСЬЮ	инициалы, фамилия
	Сертификат: 00ВВ056В7401СВ38D2В3576АСDC8425108 Владелец: ФЕДЕРАЛЬНАЯ СЛУЖБА ГОСУДАРСТВЕННОЙ РЕГИСТРАЦИИ, КАДАСТРА И КАРТОГРАФИИ Действителен: с 27.06.2023 по 19.09.2024	

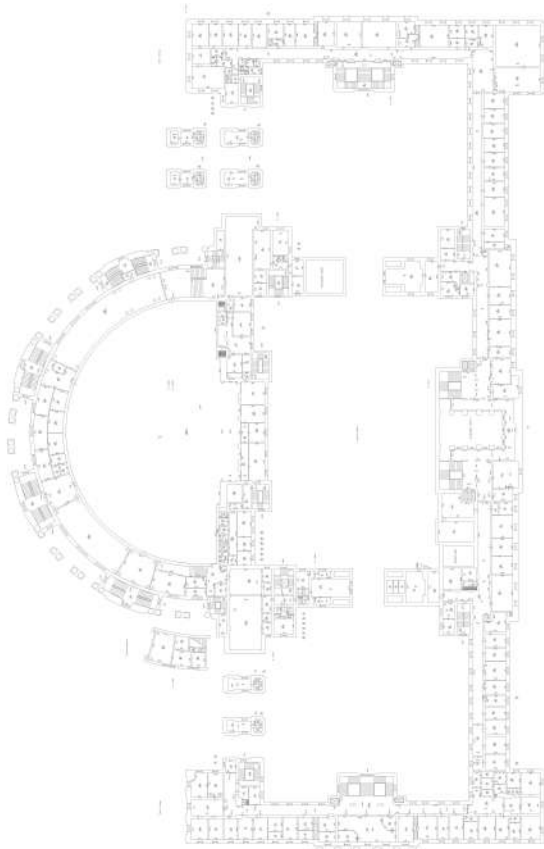
Здание			
вид объекта недвижимости			
Лист № 44 раздела 8	Всего листов раздела 8: 392	Всего разделов: 6	Всего листов выписки: 437
16.12.2023г. № КУВИ-001/2023-282507837			
Кадастровый номер: 78:14:0007663:1005		Номер этажа (этажей): 1	



Масштаб 1

полное наименование должности	 ДОКУМЕНТ ПОДПИСАН ЭЛЕКТРОННОЙ ПОДПИСЬЮ	инициалы, фамилия
	Сертификат: 00ВВ056В7401СВ38D2В3576АСDC8425108 Владелец: ФЕДЕРАЛЬНАЯ СЛУЖБА ГОСУДАРСТВЕННОЙ РЕГИСТРАЦИИ, КАДАСТРА И КАРТОГРАФИИ Действителен: с 27.06.2023 по 19.09.2024	

Здание			
вид объекта недвижимости			
Лист № 45 раздела 8	Всего листов раздела 8: 392	Всего разделов: 6	Всего листов выписки: 437
16.12.2023г. № КУВИ-001/2023-282507837			
Кадастровый номер: 78:14:0007663:1005		Номер этажа (этажей): 2	



Масштаб 1



ДОКУМЕНТ ПОДПИСАН
ЭЛЕКТРОННОЙ ПОДПИСЬЮ

Сертификат: 00ВВ056В7401СВ38D2В3576АСDС8425108

Владелец: ФЕДЕРАЛЬНАЯ СЛУЖБА ГОСУДАРСТВЕННОЙ


РЕГИСТРАЦИИ, КАДАСТРА И КАРТОГРАФИИ

Действителен: с 27.06.2023 по 19.09.2024


полное наименование должности

инициалы, фамилия

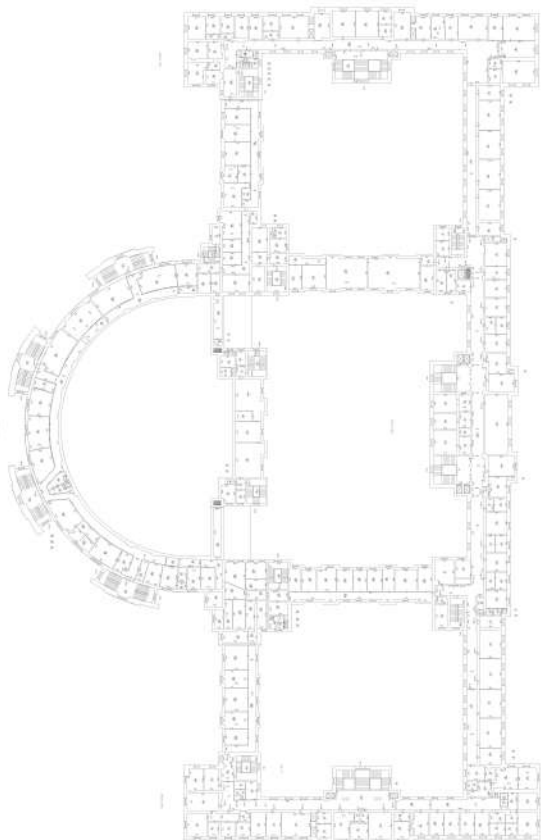
Здание			
вид объекта недвижимости			
Лист № 46 раздела 8	Всего листов раздела 8: 392	Всего разделов: 6	Всего листов выписки: 437
16.12.2023г. № КУВИ-001/2023-282507837			
Кадастровый номер: 78:14:0007663:1005		Номер этажа (этажей): 3	



Масштаб 1

полное наименование должности	 ДОКУМЕНТ ПОДПИСАН ЭЛЕКТРОННОЙ ПОДПИСЬЮ	инициалы, фамилия
	Сертификат: 00ВВ056В7401СВ38D2В3576АСDС8425108 Владелец: ФЕДЕРАЛЬНАЯ СЛУЖБА ГОСУДАРСТВЕННОЙ РЕГИСТРАЦИИ, КАДАСТРА И КАРТОГРАФИИ Действителен: с 27.06.2023 по 19.09.2024	

Здание			
вид объекта недвижимости			
Лист № 47 раздела 8	Всего листов раздела 8: 392	Всего разделов: 6	Всего листов выписки: 437
16.12.2023г. № КУВИ-001/2023-282507837			
Кадастровый номер: 78:14:0007663:1005		Номер этажа (этажей): 4	



Масштаб 1



ДОКУМЕНТ ПОДПИСАН
ЭЛЕКТРОННОЙ ПОДПИСЬЮ

Сертификат: 00ВВ056В7401СВ38D2В3576АСDС8425108

Владелец: ФЕДЕРАЛЬНАЯ СЛУЖБА ГОСУДАРСТВЕННОЙ


РЕГИСТРАЦИИ, КАДАСТРА И КАРТОГРАФИИ

Действителен: с 27.06.2023 по 19.09.2024

полное наименование должности

инициалы, фамилия


Здание			
вид объекта недвижимости			
Лист № 48 раздела 8	Всего листов раздела 8: 392	Всего разделов: 6	Всего листов выписки: 437
16.12.2023г. № КУВИ-001/2023-282507837			
Кадастровый номер: 78:14:0007663:1005		Номер этажа (этажей): 1	



Масштаб 1

полное наименование должности	 ДОКУМЕНТ ПОДПИСАН ЭЛЕКТРОННОЙ ПОДПИСЬЮ	инициалы, фамилия
	Сертификат: 00ВВ056В7401СВ38D2В3576АСDC8425108 Владелец: ФЕДЕРАЛЬНАЯ СЛУЖБА ГОСУДАРСТВЕННОЙ РЕГИСТРАЦИИ, КАДАСТРА И КАРТОГРАФИИ Действителен: с 27.06.2023 по 19.09.2024	


Здание			
вид объекта недвижимости			
Лист № 49 раздела 8	Всего листов раздела 8: 392	Всего разделов: 6	Всего листов выписки: 437
16.12.2023г. № КУВИ-001/2023-282507837			
Кадастровый номер: 78:14:0007663:1005		Номер этажа (этажей): подвал	



Масштаб 1

полное наименование должности	 ДОКУМЕНТ ПОДПИСАН ЭЛЕКТРОННОЙ ПОДПИСЬЮ	инициалы, фамилия
	Сертификат: 00ВВ056В7401СВ38D2В3576АСDС8425108 Владелец: ФЕДЕРАЛЬНАЯ СЛУЖБА ГОСУДАРСТВЕННОЙ РЕГИСТРАЦИИ, КАДАСТРА И КАРТОГРАФИИ Действителен: с 27.06.2023 по 19.09.2024	


Здание			
вид объекта недвижимости			
Лист № 50 раздела 8	Всего листов раздела 8: 392	Всего разделов: 6	Всего листов выписки: 437
16.12.2023г. № КУВИ-001/2023-282507837			
Кадастровый номер: 78:14:0007663:1005		Номер этажа (этажей): 3	



Масштаб 1

полное наименование должности	 ДОКУМЕНТ ПОДПИСАН ЭЛЕКТРОННОЙ ПОДПИСЬЮ	инициалы, фамилия
	Сертификат: 00ВВ056В7401СВ38D2В3576АСDC8425108 Владелец: ФЕДЕРАЛЬНАЯ СЛУЖБА ГОСУДАРСТВЕННОЙ РЕГИСТРАЦИИ, КАДАСТРА И КАРТОГРАФИИ Действителен: с 27.06.2023 по 19.09.2024	


Здание			
вид объекта недвижимости			
Лист № 51 раздела 8	Всего листов раздела 8: 392	Всего разделов: 6	Всего листов выписки: 437
16.12.2023г. № КУВИ-001/2023-282507837			
Кадастровый номер: 78:14:0007663:1005		Номер этажа (этажей): 3	



Масштаб 1

полное наименование должности	 ДОКУМЕНТ ПОДПИСАН ЭЛЕКТРОННОЙ ПОДПИСЬЮ	инициалы, фамилия
	Сертификат: 00ВВ056В7401СВ38D2В3576АСDC8425108 Владелец: ФЕДЕРАЛЬНАЯ СЛУЖБА ГОСУДАРСТВЕННОЙ РЕГИСТРАЦИИ, КАДАСТРА И КАРТОГРАФИИ Действителен: с 27.06.2023 по 19.09.2024	


Здание			
вид объекта недвижимости			
Лист № 52 раздела 8	Всего листов раздела 8: 392	Всего разделов: 6	Всего листов выписки: 437
16.12.2023г. № КУВИ-001/2023-282507837			
Кадастровый номер: 78:14:0007663:1005		Номер этажа (этажей): 3	



Масштаб 1

полное наименование должности	 ДОКУМЕНТ ПОДПИСАН ЭЛЕКТРОННОЙ ПОДПИСЬЮ	инициалы, фамилия
	Сертификат: 00ВВ056В7401СВ38D2В3576АСDC8425108 Владелец: ФЕДЕРАЛЬНАЯ СЛУЖБА ГОСУДАРСТВЕННОЙ РЕГИСТРАЦИИ, КАДАСТРА И КАРТОГРАФИИ Действителен: с 27.06.2023 по 19.09.2024	


Здание			
вид объекта недвижимости			
Лист № 53 раздела 8	Всего листов раздела 8: 392	Всего разделов: 6	Всего листов выписки: 437
16.12.2023г. № КУВИ-001/2023-282507837			
Кадастровый номер: 78:14:0007663:1005		Номер этажа (этажей): 3	



Масштаб 1

полное наименование должности	 ДОКУМЕНТ ПОДПИСАН ЭЛЕКТРОННОЙ ПОДПИСЬЮ	инициалы, фамилия
	Сертификат: 00ВВ056В7401СВ38D2В3576АСDC8425108 Владелец: ФЕДЕРАЛЬНАЯ СЛУЖБА ГОСУДАРСТВЕННОЙ РЕГИСТРАЦИИ, КАДАСТРА И КАРТОГРАФИИ Действителен: с 27.06.2023 по 19.09.2024	


Здание			
вид объекта недвижимости			
Лист № 54 раздела 8	Всего листов раздела 8: 392	Всего разделов: 6	Всего листов выписки: 437
16.12.2023г. № КУВИ-001/2023-282507837			
Кадастровый номер: 78:14:0007663:1005		Номер этажа (этажей): 3	



Масштаб 1

полное наименование должности	 ДОКУМЕНТ ПОДПИСАН ЭЛЕКТРОННОЙ ПОДПИСЬЮ	инициалы, фамилия
	Сертификат: 00ВВ056В7401СВ38D2В3576АСDC8425108 Владелец: ФЕДЕРАЛЬНАЯ СЛУЖБА ГОСУДАРСТВЕННОЙ РЕГИСТРАЦИИ, КАДАСТРА И КАРТОГРАФИИ Действителен: с 27.06.2023 по 19.09.2024	


Здание			
вид объекта недвижимости			
Лист № 55 раздела 8	Всего листов раздела 8: 392	Всего разделов: 6	Всего листов выписки: 437
16.12.2023г. № КУВИ-001/2023-282507837			
Кадастровый номер: 78:14:0007663:1005		Номер этажа (этажей): 3	



Масштаб 1

полное наименование должности	 ДОКУМЕНТ ПОДПИСАН ЭЛЕКТРОННОЙ ПОДПИСЬЮ	инициалы, фамилия
	Сертификат: 00ВВ056В7401СВ38D2В3576АСDC8425108 Владелец: ФЕДЕРАЛЬНАЯ СЛУЖБА ГОСУДАРСТВЕННОЙ РЕГИСТРАЦИИ, КАДАСТРА И КАРТОГРАФИИ Действителен: с 27.06.2023 по 19.09.2024	


Здание			
вид объекта недвижимости			
Лист № 56 раздела 8	Всего листов раздела 8: 392	Всего разделов: 6	Всего листов выписки: 437
16.12.2023г. № КУВИ-001/2023-282507837			
Кадастровый номер: 78:14:0007663:1005		Номер этажа (этажей): 3	



Масштаб 1

полное наименование должности	 ДОКУМЕНТ ПОДПИСАН ЭЛЕКТРОННОЙ ПОДПИСЬЮ	инициалы, фамилия
	Сертификат: 00ВВ056В7401СВ38D2В3576АСDС8425108 Владелец: ФЕДЕРАЛЬНАЯ СЛУЖБА ГОСУДАРСТВЕННОЙ РЕГИСТРАЦИИ, КАДАСТРА И КАРТОГРАФИИ Действителен: с 27.06.2023 по 19.09.2024	


Здание			
вид объекта недвижимости			
Лист № 57 раздела 8	Всего листов раздела 8: 392	Всего разделов: 6	Всего листов выписки: 437
16.12.2023г. № КУВИ-001/2023-282507837			
Кадастровый номер: 78:14:0007663:1005		Номер этажа (этажей): 3	



Масштаб 1

полное наименование должности	 ДОКУМЕНТ ПОДПИСАН ЭЛЕКТРОННОЙ ПОДПИСЬЮ	инициалы, фамилия
	Сертификат: 00ВВ056В7401СВ38D2В3576АСDС8425108 Владелец: ФЕДЕРАЛЬНАЯ СЛУЖБА ГОСУДАРСТВЕННОЙ РЕГИСТРАЦИИ, КАДАСТРА И КАРТОГРАФИИ Действителен: с 27.06.2023 по 19.09.2024	


Здание			
вид объекта недвижимости			
Лист № 58 раздела 8	Всего листов раздела 8: 392	Всего разделов: 6	Всего листов выписки: 437
16.12.2023г. № КУВИ-001/2023-282507837			
Кадастровый номер: 78:14:0007663:1005		Номер этажа (этажей): 3	



Масштаб 1

полное наименование должности	 ДОКУМЕНТ ПОДПИСАН ЭЛЕКТРОННОЙ ПОДПИСЬЮ Сертификат: 00ВВ056В7401СВ38D2В3576АСDC8425108 Владелец: ФЕДЕРАЛЬНАЯ СЛУЖБА ГОСУДАРСТВЕННОЙ РЕГИСТРАЦИИ, КАДАСТРА И КАРТОГРАФИИ Действителен: с 27.06.2023 по 19.09.2024	инициалы, фамилия
-------------------------------	---	-------------------


Здание			
вид объекта недвижимости			
Лист № 59 раздела 8	Всего листов раздела 8: 392	Всего разделов: 6	Всего листов выписки: 437
16.12.2023г. № КУВИ-001/2023-282507837			
Кадастровый номер: 78:14:0007663:1005		Номер этажа (этажей): 3	



Масштаб 1

полное наименование должности	 ДОКУМЕНТ ПОДПИСАН ЭЛЕКТРОННОЙ ПОДПИСЬЮ	инициалы, фамилия
	Сертификат: 00ВВ056В7401СВ38D2В3576АСDС8425108 Владелец: ФЕДЕРАЛЬНАЯ СЛУЖБА ГОСУДАРСТВЕННОЙ РЕГИСТРАЦИИ, КАДАСТРА И КАРТОГРАФИИ Действителен: с 27.06.2023 по 19.09.2024	

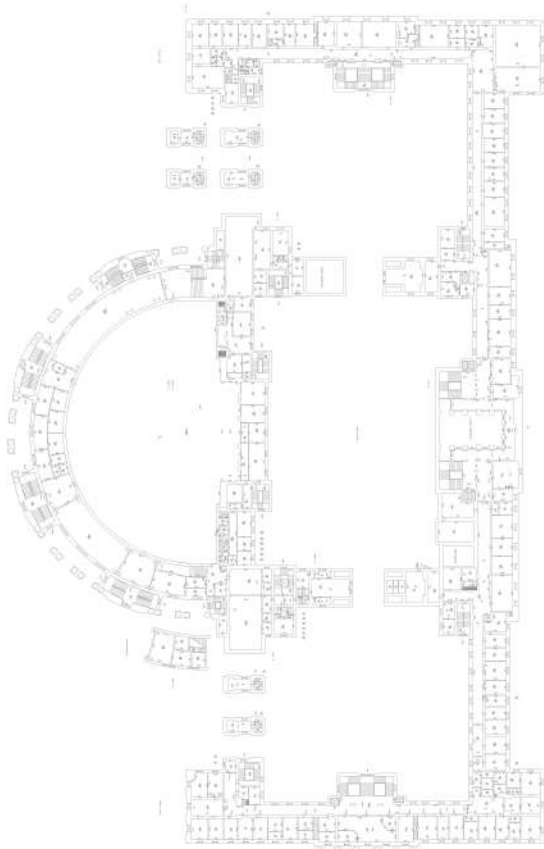
Здание			
вид объекта недвижимости			
Лист № 60 раздела 8	Всего листов раздела 8: 392	Всего разделов: 6	Всего листов выписки: 437
16.12.2023г. № КУВИ-001/2023-282507837			
Кадастровый номер: 78:14:0007663:1005		Номер этажа (этажей): 1	



Масштаб 1

полное наименование должности	 ДОКУМЕНТ ПОДПИСАН ЭЛЕКТРОННОЙ ПОДПИСЬЮ	инициалы, фамилия
	Сертификат: 00ВВ056В7401СВ38D2В3576АСDС8425108 Владелец: ФЕДЕРАЛЬНАЯ СЛУЖБА ГОСУДАРСТВЕННОЙ РЕГИСТРАЦИИ, КАДАСТРА И КАРТОГРАФИИ Действителен: с 27.06.2023 по 19.09.2024	

Здание			
вид объекта недвижимости			
Лист № 61 раздела 8	Всего листов раздела 8: 392	Всего разделов: 6	Всего листов выписки: 437
16.12.2023г. № КУВИ-001/2023-282507837			
Кадастровый номер: 78:14:0007663:1005		Номер этажа (этажей): 2	



Масштаб 1



ДОКУМЕНТ ПОДПИСАН
ЭЛЕКТРОННОЙ ПОДПИСЬЮ

Сертификат: 00ВВ056В7401СВ38D2В3576АСDС8425108

Владелец: ФЕДЕРАЛЬНАЯ СЛУЖБА ГОСУДАРСТВЕННОЙ


РЕГИСТРАЦИИ, КАДАСТРА И КАРТОГРАФИИ

Действителен: с 27.06.2023 по 19.09.2024

полное наименование должности

инициалы, фамилия

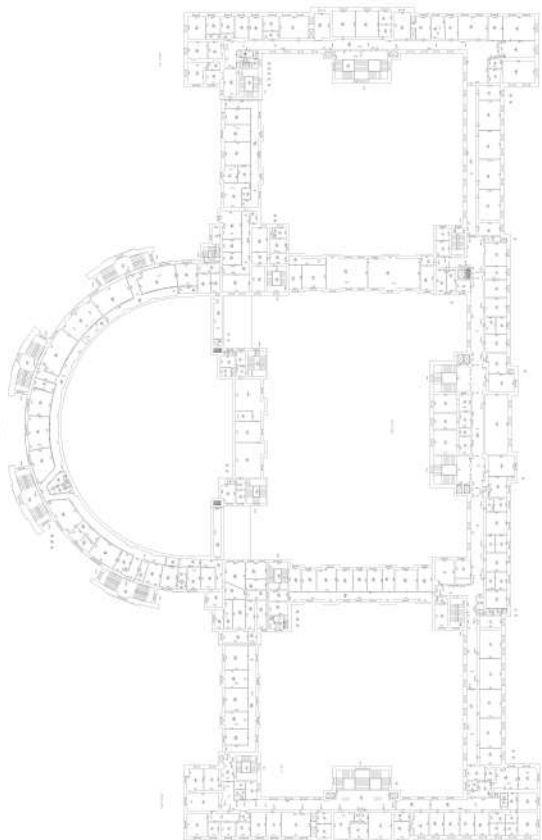
Здание			
вид объекта недвижимости			
Лист № 62 раздела 8	Всего листов раздела 8: 392	Всего разделов: 6	Всего листов выписки: 437
16.12.2023г. № КУВИ-001/2023-282507837			
Кадастровый номер: 78:14:0007663:1005		Номер этажа (этажей): 3	



Масштаб 1

полное наименование должности	 ДОКУМЕНТ ПОДПИСАН ЭЛЕКТРОННОЙ ПОДПИСЬЮ	инициалы, фамилия
	Сертификат: 00ВВ056В7401СВ38D2В3576АСDC8425108 Владелец: ФЕДЕРАЛЬНАЯ СЛУЖБА ГОСУДАРСТВЕННОЙ РЕГИСТРАЦИИ, КАДАСТРА И КАРТОГРАФИИ Действителен: с 27.06.2023 по 19.09.2024	

Здание			
вид объекта недвижимости			
Лист № 63 раздела 8	Всего листов раздела 8: 392	Всего разделов: 6	Всего листов выписки: 437
16.12.2023г. № КУВИ-001/2023-282507837			
Кадастровый номер: 78:14:0007663:1005		Номер этажа (этажей): 4	



Масштаб 1



ДОКУМЕНТ ПОДПИСАН
ЭЛЕКТРОННОЙ ПОДПИСЬЮ

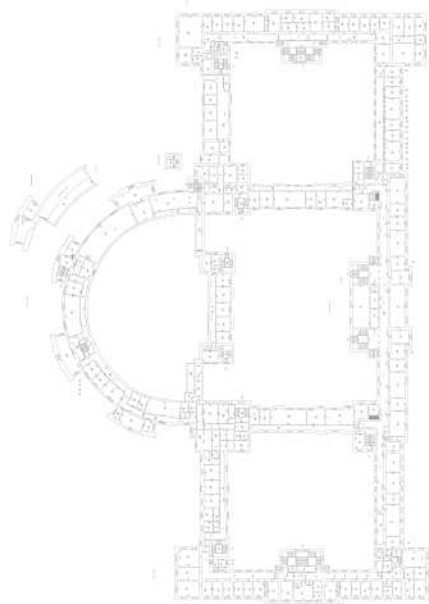
Сертификат: 00ВВ056В7401СВ38D2В3576АСDС8425108

Владелец: ФЕДЕРАЛЬНАЯ СЛУЖБА ГОСУДАРСТВЕННОЙ
РЕГИСТРАЦИИ, КАДАСТРА И КАРТОГРАФИИ
Действителен: с 27.06.2023 по 19.09.2024

полное наименование должности

инициалы, фамилия

Здание			
вид объекта недвижимости			
Лист № 64 раздела 8	Всего листов раздела 8: 392	Всего разделов: 6	Всего листов выписки: 437
16.12.2023г. № КУВИ-001/2023-282507837			
Кадастровый номер: 78:14:0007663:1005		Номер этажа (этажей): 5	



Масштаб 1

полное наименование должности	 ДОКУМЕНТ ПОДПИСАН ЭЛЕКТРОННОЙ ПОДПИСЬЮ	инициалы, фамилия
	Сертификат: 00ВВ056В7401СВ38D2В3576АСDС8425108 Владелец: ФЕДЕРАЛЬНАЯ СЛУЖБА ГОСУДАРСТВЕННОЙ РЕГИСТРАЦИИ, КАДАСТРА И КАРТОГРАФИИ Действителен: с 27.06.2023 по 19.09.2024	


Здание			
вид объекта недвижимости			
Лист № 65 раздела 8	Всего листов раздела 8: 392	Всего разделов: 6	Всего листов выписки: 437
16.12.2023г. № КУВИ-001/2023-282507837			
Кадастровый номер: 78:14:0007663:1005		Номер этажа (этажей): 6	



Масштаб 1

полное наименование должности	 ДОКУМЕНТ ПОДПИСАН ЭЛЕКТРОННОЙ ПОДПИСЬЮ	инициалы, фамилия
	Сертификат: 00ВВ056В7401СВ38D2В3576АСDС8425108 Владелец: ФЕДЕРАЛЬНАЯ СЛУЖБА ГОСУДАРСТВЕННОЙ РЕГИСТРАЦИИ, КАДАСТРА И КАРТОГРАФИИ Действителен: с 27.06.2023 по 19.09.2024	


Здание			
вид объекта недвижимости			
Лист № 66 раздела 8	Всего листов раздела 8: 392	Всего разделов: 6	Всего листов выписки: 437
16.12.2023г. № КУВИ-001/2023-282507837			
Кадастровый номер: 78:14:0007663:1005		Номер этажа (этажей): подвал	



Масштаб 1

полное наименование должности	 ДОКУМЕНТ ПОДПИСАН ЭЛЕКТРОННОЙ ПОДПИСЬЮ	инициалы, фамилия
	Сертификат: 00ВВ056В7401СВ38D2В3576АСDС8425108 Владелец: ФЕДЕРАЛЬНАЯ СЛУЖБА ГОСУДАРСТВЕННОЙ РЕГИСТРАЦИИ, КАДАСТРА И КАРТОГРАФИИ Действителен: с 27.06.2023 по 19.09.2024	


Здание			
вид объекта недвижимости			
Лист № 67 раздела 8	Всего листов раздела 8: 392	Всего разделов: 6	Всего листов выписки: 437
16.12.2023г. № КУВИ-001/2023-282507837			
Кадастровый номер: 78:14:0007663:1005		Номер этажа (этажей): 3	



Масштаб 1

полное наименование должности	 ДОКУМЕНТ ПОДПИСАН ЭЛЕКТРОННОЙ ПОДПИСЬЮ	инициалы, фамилия
	Сертификат: 00ВВ056В7401СВ38D2В3576АСDC8425108 Владелец: ФЕДЕРАЛЬНАЯ СЛУЖБА ГОСУДАРСТВЕННОЙ РЕГИСТРАЦИИ, КАДАСТРА И КАРТОГРАФИИ Действителен: с 27.06.2023 по 19.09.2024	


Здание			
вид объекта недвижимости			
Лист № 68 раздела 8	Всего листов раздела 8: 392	Всего разделов: 6	Всего листов выписки: 437
16.12.2023г. № КУВИ-001/2023-282507837			
Кадастровый номер: 78:14:0007663:1005		Номер этажа (этажей): 3	



Масштаб 1

полное наименование должности	 ДОКУМЕНТ ПОДПИСАН ЭЛЕКТРОННОЙ ПОДПИСЬЮ	инициалы, фамилия
	Сертификат: 00ВВ056В7401СВ38D2В3576АСDC8425108 Владелец: ФЕДЕРАЛЬНАЯ СЛУЖБА ГОСУДАРСТВЕННОЙ РЕГИСТРАЦИИ, КАДАСТРА И КАРТОГРАФИИ Действителен: с 27.06.2023 по 19.09.2024	


Здание			
вид объекта недвижимости			
Лист № 69 раздела 8	Всего листов раздела 8: 392	Всего разделов: 6	Всего листов выписки: 437
16.12.2023г. № КУВИ-001/2023-282507837			
Кадастровый номер: 78:14:0007663:1005		Номер этажа (этажей): 3	



Масштаб 1

полное наименование должности	 ДОКУМЕНТ ПОДПИСАН ЭЛЕКТРОННОЙ ПОДПИСЬЮ	инициалы, фамилия
	Сертификат: 00ВВ056В7401СВ38D2В3576АСDC8425108 Владелец: ФЕДЕРАЛЬНАЯ СЛУЖБА ГОСУДАРСТВЕННОЙ РЕГИСТРАЦИИ, КАДАСТРА И КАРТОГРАФИИ Действителен: с 27.06.2023 по 19.09.2024	


Здание			
вид объекта недвижимости			
Лист № 70 раздела 8	Всего листов раздела 8: 392	Всего разделов: 6	Всего листов выписки: 437
16.12.2023г. № КУВИ-001/2023-282507837			
Кадастровый номер: 78:14:0007663:1005		Номер этажа (этажей): 3	



Масштаб 1

полное наименование должности	 ДОКУМЕНТ ПОДПИСАН ЭЛЕКТРОННОЙ ПОДПИСЬЮ	инициалы, фамилия
	Сертификат: 00ВВ056В7401СВ38D2В3576АСDC8425108 Владелец: ФЕДЕРАЛЬНАЯ СЛУЖБА ГОСУДАРСТВЕННОЙ РЕГИСТРАЦИИ, КАДАСТРА И КАРТОГРАФИИ Действителен: с 27.06.2023 по 19.09.2024	


Здание			
вид объекта недвижимости			
Лист № 71 раздела 8	Всего листов раздела 8: 392	Всего разделов: 6	Всего листов выписки: 437
16.12.2023г. № КУВИ-001/2023-282507837			
Кадастровый номер: 78:14:0007663:1005		Номер этажа (этажей): 3	



Масштаб 1

полное наименование должности	 ДОКУМЕНТ ПОДПИСАН ЭЛЕКТРОННОЙ ПОДПИСЬЮ	инициалы, фамилия
	Сертификат: 00ВВ056В7401СВ38D2В3576АСDC8425108 Владелец: ФЕДЕРАЛЬНАЯ СЛУЖБА ГОСУДАРСТВЕННОЙ РЕГИСТРАЦИИ, КАДАСТРА И КАРТОГРАФИИ Действителен: с 27.06.2023 по 19.09.2024	


Здание			
вид объекта недвижимости			
Лист № 72 раздела 8	Всего листов раздела 8: 392	Всего разделов: 6	Всего листов выписки: 437
16.12.2023г. № КУВИ-001/2023-282507837			
Кадастровый номер: 78:14:0007663:1005		Номер этажа (этажей): 3	



Масштаб 1

полное наименование должности	 ДОКУМЕНТ ПОДПИСАН ЭЛЕКТРОННОЙ ПОДПИСЬЮ	инициалы, фамилия
	Сертификат: 00ВВ056В7401СВ38D2В3576АСDС8425108 Владелец: ФЕДЕРАЛЬНАЯ СЛУЖБА ГОСУДАРСТВЕННОЙ РЕГИСТРАЦИИ, КАДАСТРА И КАРТОГРАФИИ Действителен: с 27.06.2023 по 19.09.2024	


Здание			
вид объекта недвижимости			
Лист № 73 раздела 8	Всего листов раздела 8: 392	Всего разделов: 6	Всего листов выписки: 437
16.12.2023г. № КУВИ-001/2023-282507837			
Кадастровый номер: 78:14:0007663:1005		Номер этажа (этажей): 3	



Масштаб 1

полное наименование должности	 ДОКУМЕНТ ПОДПИСАН ЭЛЕКТРОННОЙ ПОДПИСЬЮ	инициалы, фамилия
	Сертификат: 00ВВ056В7401СВ38D2В3576АСDC8425108 Владелец: ФЕДЕРАЛЬНАЯ СЛУЖБА ГОСУДАРСТВЕННОЙ РЕГИСТРАЦИИ, КАДАСТРА И КАРТОГРАФИИ Действителен: с 27.06.2023 по 19.09.2024	


Здание			
вид объекта недвижимости			
Лист № 74 раздела 8	Всего листов раздела 8: 392	Всего разделов: 6	Всего листов выписки: 437
16.12.2023г. № КУВИ-001/2023-282507837			
Кадастровый номер: 78:14:0007663:1005		Номер этажа (этажей): 3	



Масштаб 1

	ДОКУМЕНТ ПОДПИСАН ЭЛЕКТРОННОЙ ПОДПИСЬЮ	
Сертификат: 00ВВ056В7401СВ38D2В3576АСDC8425108	Владелец: ФЕДЕРАЛЬНАЯ СЛУЖБА ГОСУДАРСТВЕННОЙ РЕГИСТРАЦИИ, КАДАСТРА И КАРТОГРАФИИ	инициалы, фамилия
Действителен: с 27.06.2023 по 19.09.2024		
ПОЛНОЕ НАИМЕНОВАНИЕ ДОЛЖНОСТИ		


Здание			
вид объекта недвижимости			
Лист № 75 раздела 8	Всего листов раздела 8: 392	Всего разделов: 6	Всего листов выписки: 437
16.12.2023г. № КУВИ-001/2023-282507837			
Кадастровый номер: 78:14:0007663:1005		Номер этажа (этажей): 3	



Масштаб 1

полное наименование должности	 ДОКУМЕНТ ПОДПИСАН ЭЛЕКТРОННОЙ ПОДПИСЬЮ Сертификат: 00ВВ056В7401СВ38D2В3576АСDC8425108 Владелец: ФЕДЕРАЛЬНАЯ СЛУЖБА ГОСУДАРСТВЕННОЙ РЕГИСТРАЦИИ, КАДАСТРА И КАРТОГРАФИИ Действителен: с 27.06.2023 по 19.09.2024	инициалы, фамилия
-------------------------------	---	-------------------


Здание			
вид объекта недвижимости			
Лист № 76 раздела 8	Всего листов раздела 8: 392	Всего разделов: 6	Всего листов выписки: 437
16.12.2023г. № КУВИ-001/2023-282507837			
Кадастровый номер: 78:14:0007663:1005		Номер этажа (этажей): 3	



Масштаб 1

полное наименование должности	 ДОКУМЕНТ ПОДПИСАН ЭЛЕКТРОННОЙ ПОДПИСЬЮ	инициалы, фамилия
	Сертификат: 00ВВ056В7401СВ38D2В3576АСDС8425108 Владелец: ФЕДЕРАЛЬНАЯ СЛУЖБА ГОСУДАРСТВЕННОЙ РЕГИСТРАЦИИ, КАДАСТРА И КАРТОГРАФИИ Действителен: с 27.06.2023 по 19.09.2024	

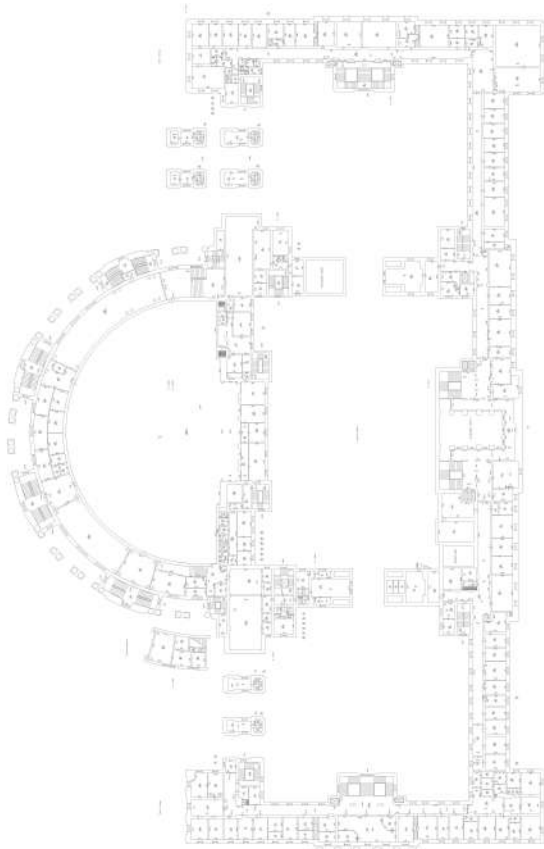
Здание			
вид объекта недвижимости			
Лист № 77 раздела 8	Всего листов раздела 8: 392	Всего разделов: 6	Всего листов выписки: 437
16.12.2023г. № КУВИ-001/2023-282507837			
Кадастровый номер: 78:14:0007663:1005		Номер этажа (этажей): 1	



Масштаб 1

полное наименование должности	 ДОКУМЕНТ ПОДПИСАН ЭЛЕКТРОННОЙ ПОДПИСЬЮ	инициалы, фамилия
	Сертификат: 00ВВ056В7401СВ38D2В3576АСDС8425108 Владелец: ФЕДЕРАЛЬНАЯ СЛУЖБА ГОСУДАРСТВЕННОЙ РЕГИСТРАЦИИ, КАДАСТРА И КАРТОГРАФИИ Действителен: с 27.06.2023 по 19.09.2024	

Здание			
вид объекта недвижимости			
Лист № 78 раздела 8	Всего листов раздела 8: 392	Всего разделов: 6	Всего листов выписки: 437
16.12.2023г. № КУВИ-001/2023-282507837			
Кадастровый номер: 78:14:0007663:1005		Номер этажа (этажей): 2	



Масштаб 1



ДОКУМЕНТ ПОДПИСАН
ЭЛЕКТРОННОЙ ПОДПИСЬЮ

Сертификат: 00ВВ056В7401СВ38D2В3576АСDС8425108

Владелец: ФЕДЕРАЛЬНАЯ СЛУЖБА ГОСУДАРСТВЕННОЙ


РЕГИСТРАЦИИ, КАДАСТРА И КАРТОГРАФИИ

Действителен: с 27.06.2023 по 19.09.2024

полное наименование должности

инициалы, фамилия

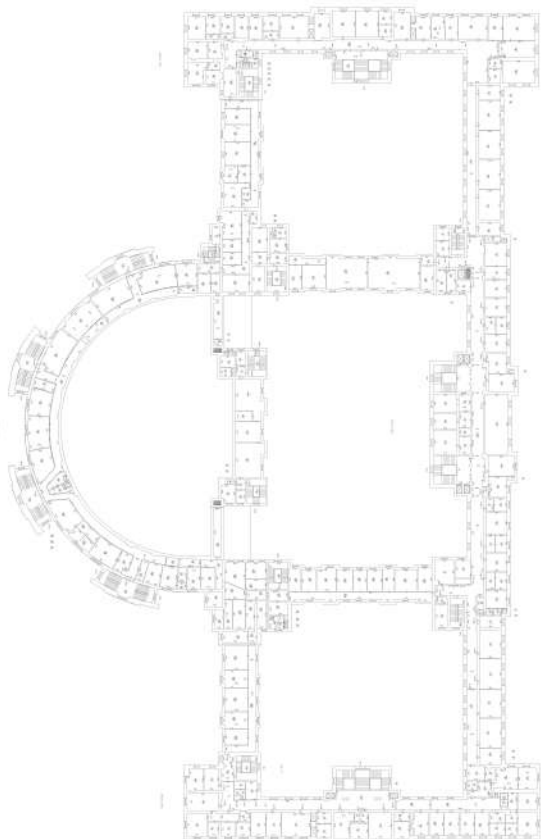
Здание			
вид объекта недвижимости			
Лист № 79 раздела 8	Всего листов раздела 8: 392	Всего разделов: 6	Всего листов выписки: 437
16.12.2023г. № КУВИ-001/2023-282507837			
Кадастровый номер: 78:14:0007663:1005		Номер этажа (этажей): 3	



Масштаб 1

полное наименование должности	 ДОКУМЕНТ ПОДПИСАН ЭЛЕКТРОННОЙ ПОДПИСЬЮ	инициалы, фамилия
	Сертификат: 00ВВ056В7401СВ38D2В3576АСDС8425108 Владелец: ФЕДЕРАЛЬНАЯ СЛУЖБА ГОСУДАРСТВЕННОЙ РЕГИСТРАЦИИ, КАДАСТРА И КАРТОГРАФИИ Действителен: с 27.06.2023 по 19.09.2024	

Здание			
вид объекта недвижимости			
Лист № 80 раздела 8	Всего листов раздела 8: 392	Всего разделов: 6	Всего листов выписки: 437
16.12.2023г. № КУВИ-001/2023-282507837			
Кадастровый номер: 78:14:0007663:1005		Номер этажа (этажей): 4	



Масштаб 1



ДОКУМЕНТ ПОДПИСАН
ЭЛЕКТРОННОЙ ПОДПИСЬЮ

Сертификат: 00ВВ056В7401СВ38D2В3576АСDС8425108

Владелец: ФЕДЕРАЛЬНАЯ СЛУЖБА ГОСУДАРСТВЕННОЙ


РЕГИСТРАЦИИ, КАДАСТРА И КАРТОГРАФИИ

Действителен: с 27.06.2023 по 19.09.2024

полное наименование должности

инициалы, фамилия


Здание			
вид объекта недвижимости			
Лист № 81 раздела 8	Всего листов раздела 8: 392	Всего разделов: 6	Всего листов выписки: 437
16.12.2023г. № КУВИ-001/2023-282507837			
Кадастровый номер: 78:14:0007663:1005		Номер этажа (этажей): подвал	



Масштаб 1

полное наименование должности	 ДОКУМЕНТ ПОДПИСАН ЭЛЕКТРОННОЙ ПОДПИСЬЮ	инициалы, фамилия
	Сертификат: 00ВВ056В7401СВ38D2В3576АСDС8425108 Владелец: ФЕДЕРАЛЬНАЯ СЛУЖБА ГОСУДАРСТВЕННОЙ РЕГИСТРАЦИИ, КАДАСТРА И КАРТОГРАФИИ Действителен: с 27.06.2023 по 19.09.2024	


Здание			
вид объекта недвижимости			
Лист № 82 раздела 8	Всего листов раздела 8: 392	Всего разделов: 6	Всего листов выписки: 437
16.12.2023г. № КУВИ-001/2023-282507837			
Кадастровый номер: 78:14:0007663:1005		Номер этажа (этажей): 3	



Масштаб 1

полное наименование должности	 ДОКУМЕНТ ПОДПИСАН ЭЛЕКТРОННОЙ ПОДПИСЬЮ	инициалы, фамилия
	Сертификат: 00ВВ056В7401СВ38D2В3576АСDC8425108 Владелец: ФЕДЕРАЛЬНАЯ СЛУЖБА ГОСУДАРСТВЕННОЙ РЕГИСТРАЦИИ, КАДАСТРА И КАРТОГРАФИИ Действителен: с 27.06.2023 по 19.09.2024	


Здание			
вид объекта недвижимости			
Лист № 83 раздела 8	Всего листов раздела 8: 392	Всего разделов: 6	Всего листов выписки: 437
16.12.2023г. № КУВИ-001/2023-282507837			
Кадастровый номер: 78:14:0007663:1005		Номер этажа (этажей): 3	



Масштаб 1

полное наименование должности	 ДОКУМЕНТ ПОДПИСАН ЭЛЕКТРОННОЙ ПОДПИСЬЮ	инициалы, фамилия
	Сертификат: 00ВВ056В7401СВ38D2В3576АСDC8425108 Владелец: ФЕДЕРАЛЬНАЯ СЛУЖБА ГОСУДАРСТВЕННОЙ РЕГИСТРАЦИИ, КАДАСТРА И КАРТОГРАФИИ Действителен: с 27.06.2023 по 19.09.2024	


Здание			
вид объекта недвижимости			
Лист № 84 раздела 8	Всего листов раздела 8: 392	Всего разделов: 6	Всего листов выписки: 437
16.12.2023г. № КУВИ-001/2023-282507837			
Кадастровый номер: 78:14:0007663:1005		Номер этажа (этажей): 3	



Масштаб 1

	ДОКУМЕНТ ПОДПИСАН ЭЛЕКТРОННОЙ ПОДПИСЬЮ	
Сертификат: 00ВВ056В7401СВ38D2В3576АСDС8425108 Владелец: ФЕДЕРАЛЬНАЯ СЛУЖБА ГОСУДАРСТВЕННОЙ РЕГИСТРАЦИИ, КАДАСТРА И КАРТОГРАФИИ Действителен: с 27.06.2023 по 19.09.2024		инициалы, фамилия
ПОЛНОЕ НАИМЕНОВАНИЕ ДОЛЖНОСТИ		


Здание			
вид объекта недвижимости			
Лист № 85 раздела 8	Всего листов раздела 8: 392	Всего разделов: 6	Всего листов выписки: 437
16.12.2023г. № КУВИ-001/2023-282507837			
Кадастровый номер: 78:14:0007663:1005		Номер этажа (этажей): 3	



Масштаб 1

полное наименование должности	 ДОКУМЕНТ ПОДПИСАН ЭЛЕКТРОННОЙ ПОДПИСЬЮ Сертификат: 00ВВ056В7401СВ38D2В3576АСDC8425108 Владелец: ФЕДЕРАЛЬНАЯ СЛУЖБА ГОСУДАРСТВЕННОЙ РЕГИСТРАЦИИ, КАДАСТРА И КАРТОГРАФИИ Действителен: с 27.06.2023 по 19.09.2024	инициалы, фамилия
-------------------------------	---	-------------------


Здание			
вид объекта недвижимости			
Лист № 86 раздела 8	Всего листов раздела 8: 392	Всего разделов: 6	Всего листов выписки: 437
16.12.2023г. № КУВИ-001/2023-282507837			
Кадастровый номер: 78:14:0007663:1005		Номер этажа (этажей): 3	



Масштаб 1

полное наименование должности	 ДОКУМЕНТ ПОДПИСАН ЭЛЕКТРОННОЙ ПОДПИСЬЮ	инициалы, фамилия
	Сертификат: 00ВВ056В7401СВ38D2В3576АСDC8425108 Владелец: ФЕДЕРАЛЬНАЯ СЛУЖБА ГОСУДАРСТВЕННОЙ РЕГИСТРАЦИИ, КАДАСТРА И КАРТОГРАФИИ Действителен: с 27.06.2023 по 19.09.2024	


Здание			
вид объекта недвижимости			
Лист № 87 раздела 8	Всего листов раздела 8: 392	Всего разделов: 6	Всего листов выписки: 437
16.12.2023г. № КУВИ-001/2023-282507837			
Кадастровый номер: 78:14:0007663:1005		Номер этажа (этажей): 3	



Масштаб 1

полное наименование должности	 ДОКУМЕНТ ПОДПИСАН ЭЛЕКТРОННОЙ ПОДПИСЬЮ	инициалы, фамилия
	Сертификат: 00ВВ056В7401СВ38D2В3576АСDС8425108 Владелец: ФЕДЕРАЛЬНАЯ СЛУЖБА ГОСУДАРСТВЕННОЙ РЕГИСТРАЦИИ, КАДАСТРА И КАРТОГРАФИИ Действителен: с 27.06.2023 по 19.09.2024	


Здание			
вид объекта недвижимости			
Лист № 88 раздела 8	Всего листов раздела 8: 392	Всего разделов: 6	Всего листов выписки: 437
16.12.2023г. № КУВИ-001/2023-282507837			
Кадастровый номер: 78:14:0007663:1005		Номер этажа (этажей): 3	



Масштаб 1

полное наименование должности	 ДОКУМЕНТ ПОДПИСАН ЭЛЕКТРОННОЙ ПОДПИСЬЮ	инициалы, фамилия
	Сертификат: 00ВВ056В7401СВ38D2В3576АСDС8425108 Владелец: ФЕДЕРАЛЬНАЯ СЛУЖБА ГОСУДАРСТВЕННОЙ РЕГИСТРАЦИИ, КАДАСТРА И КАРТОГРАФИИ Действителен: с 27.06.2023 по 19.09.2024	


Здание			
вид объекта недвижимости			
Лист № 89 раздела 8	Всего листов раздела 8: 392	Всего разделов: 6	Всего листов выписки: 437
16.12.2023г. № КУВИ-001/2023-282507837			
Кадастровый номер: 78:14:0007663:1005		Номер этажа (этажей): 3	



Масштаб 1

полное наименование должности	 ДОКУМЕНТ ПОДПИСАН ЭЛЕКТРОННОЙ ПОДПИСЬЮ	инициалы, фамилия
	Сертификат: 00ВВ056В7401СВ38D2В3576АСDС8425108 Владелец: ФЕДЕРАЛЬНАЯ СЛУЖБА ГОСУДАРСТВЕННОЙ РЕГИСТРАЦИИ, КАДАСТРА И КАРТОГРАФИИ Действителен: с 27.06.2023 по 19.09.2024	

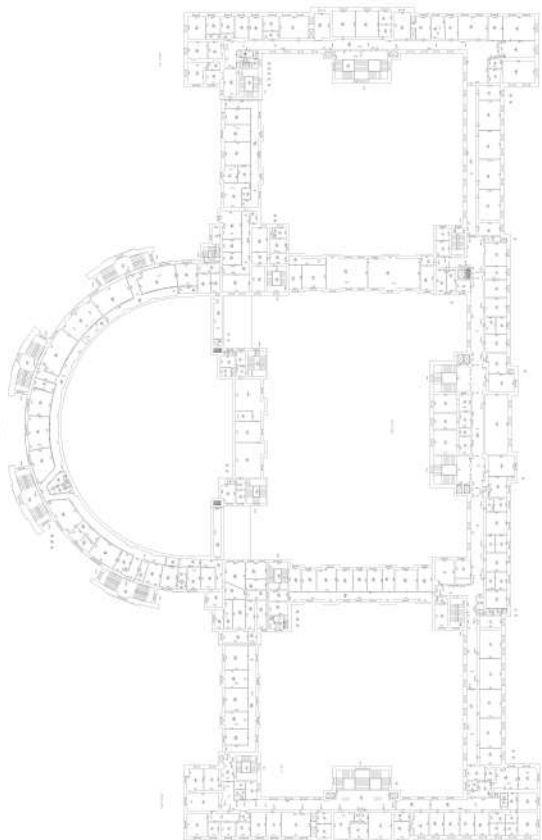
Здание			
вид объекта недвижимости			
Лист № 90 раздела 8	Всего листов раздела 8: 392	Всего разделов: 6	Всего листов выписки: 437
16.12.2023г. № КУВИ-001/2023-282507837			
Кадастровый номер: 78:14:0007663:1005		Номер этажа (этажей): 3	



Масштаб 1

полное наименование должности	 ДОКУМЕНТ ПОДПИСАН ЭЛЕКТРОННОЙ ПОДПИСЬЮ	инициалы, фамилия
	Сертификат: 00ВВ056В7401СВ38D2В3576АСDC8425108 Владелец: ФЕДЕРАЛЬНАЯ СЛУЖБА ГОСУДАРСТВЕННОЙ РЕГИСТРАЦИИ, КАДАСТРА И КАРТОГРАФИИ Действителен: с 27.06.2023 по 19.09.2024	

Здание			
вид объекта недвижимости			
Лист № 91 раздела 8	Всего листов раздела 8: 392	Всего разделов: 6	Всего листов выписки: 437
16.12.2023г. № КУВИ-001/2023-282507837			
Кадастровый номер: 78:14:0007663:1005		Номер этажа (этажей): 4	



Масштаб 1



ДОКУМЕНТ ПОДПИСАН
ЭЛЕКТРОННОЙ ПОДПИСЬЮ


Сертификат: 00ВВ056В7401СВ38D2В3576АСDС8425108

Владелец: ФЕДЕРАЛЬНАЯ СЛУЖБА ГОСУДАРСТВЕННОЙ
РЕГИСТРАЦИИ, КАДАСТРА И КАРТОГРАФИИ
Действителен: с 27.06.2023 по 19.09.2024

полное наименование должности

инициалы, фамилия

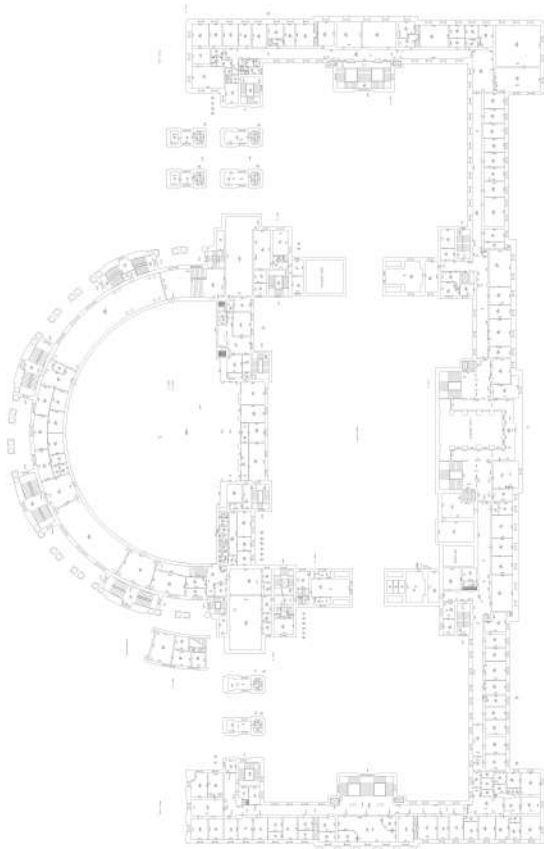
Здание			
вид объекта недвижимости			
Лист № 92 раздела 8	Всего листов раздела 8: 392	Всего разделов: 6	Всего листов выписки: 437
16.12.2023г. № КУВИ-001/2023-282507837			
Кадастровый номер: 78:14:0007663:1005		Номер этажа (этажей): 1	



Масштаб 1

полное наименование должности	 ДОКУМЕНТ ПОДПИСАН ЭЛЕКТРОННОЙ ПОДПИСЬЮ	инициалы, фамилия
	Сертификат: 00ВВ056В7401СВ38D2В3576АСDС8425108 Владелец: ФЕДЕРАЛЬНАЯ СЛУЖБА ГОСУДАРСТВЕННОЙ РЕГИСТРАЦИИ, КАДАСТРА И КАРТОГРАФИИ Действителен: с 27.06.2023 по 19.09.2024	

Здание			
вид объекта недвижимости			
Лист № 93 раздела 8	Всего листов раздела 8: 392	Всего разделов: 6	Всего листов выписки: 437
16.12.2023г. № КУВИ-001/2023-282507837			
Кадастровый номер: 78:14:0007663:1005		Номер этажа (этажей): 2	



Масштаб 1



ДОКУМЕНТ ПОДПИСАН
ЭЛЕКТРОННОЙ ПОДПИСЬЮ

Сертификат: 00ВВ056В7401СВ38D2В3576АСDС8425108

Владелец: ФЕДЕРАЛЬНАЯ СЛУЖБА ГОСУДАРСТВЕННОЙ


РЕГИСТРАЦИИ, КАДАСТРА И КАРТОГРАФИИ

Действителен: с 27.06.2023 по 19.09.2024

полное наименование должности

инициалы, фамилия

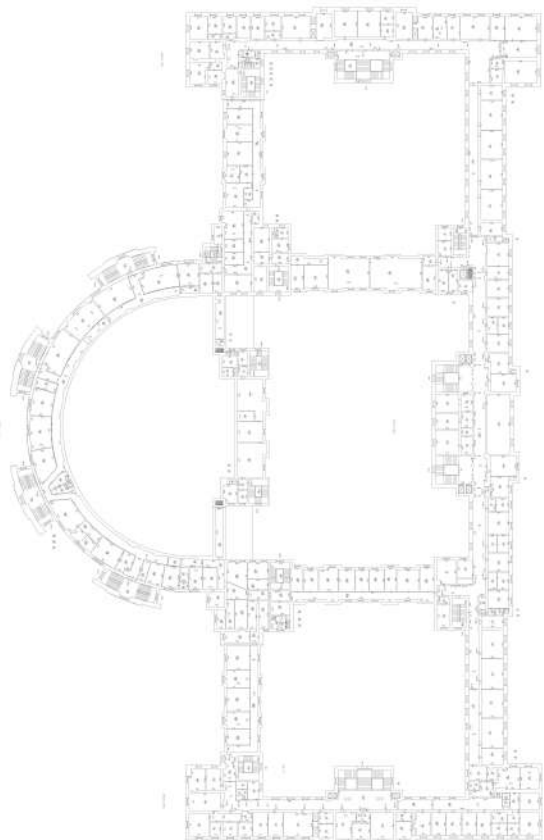
Здание			
вид объекта недвижимости			
Лист № 94 раздела 8	Всего листов раздела 8: 392	Всего разделов: 6	Всего листов выписки: 437
16.12.2023г. № КУВИ-001/2023-282507837			
Кадастровый номер: 78:14:0007663:1005		Номер этажа (этажей): 3	



Масштаб 1

полное наименование должности	 ДОКУМЕНТ ПОДПИСАН ЭЛЕКТРОННОЙ ПОДПИСЬЮ	инициалы, фамилия
	Сертификат: 00ВВ056В7401СВ38D2В3576АСDC8425108 Владелец: ФЕДЕРАЛЬНАЯ СЛУЖБА ГОСУДАРСТВЕННОЙ РЕГИСТРАЦИИ, КАДАСТРА И КАРТОГРАФИИ Действителен: с 27.06.2023 по 19.09.2024	

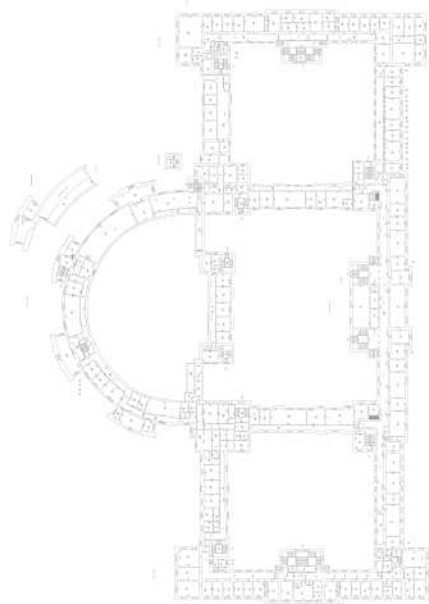
Здание			
вид объекта недвижимости			
Лист № 95 раздела 8	Всего листов раздела 8: 392	Всего разделов: 6	Всего листов выписки: 437
16.12.2023г. № КУВИ-001/2023-282507837			
Кадастровый номер: 78:14:0007663:1005		Номер этажа (этажей): 4	



Масштаб 1

полное наименование должности	 ДОКУМЕНТ ПОДПИСАН ЭЛЕКТРОННОЙ ПОДПИСЬЮ	инициалы, фамилия
	Сертификат: 00ВВ056В7401СВ38D2В3576АСDС8425108 Владелец: ФЕДЕРАЛЬНАЯ СЛУЖБА ГОСУДАРСТВЕННОЙ РЕГИСТРАЦИИ, КАДАСТРА И КАРТОГРАФИИ Действителен: с 27.06.2023 по 19.09.2024	


Здание			
вид объекта недвижимости			
Лист № 96 раздела 8	Всего листов раздела 8: 392	Всего разделов: 6	Всего листов выписки: 437
16.12.2023г. № КУВИ-001/2023-282507837			
Кадастровый номер: 78:14:0007663:1005		Номер этажа (этажей): 5	



Масштаб 1

	ДОКУМЕНТ ПОДПИСАН ЭЛЕКТРОННОЙ ПОДПИСЬЮ	
Сертификат: 00ВВ056В7401СВ38D2В3576АСDС8425108 Владелец: ФЕДЕРАЛЬНАЯ СЛУЖБА ГОСУДАРСТВЕННОЙ РЕГИСТРАЦИИ, КАДАСТРА И КАРТОГРАФИИ Действителен: с 27.06.2023 по 19.09.2024		инициалы, фамилия
ПОЛНОЕ НАИМЕНОВАНИЕ ДОЛЖНОСТИ		


Здание			
вид объекта недвижимости			
Лист № 97 раздела 8	Всего листов раздела 8: 392	Всего разделов: 6	Всего листов выписки: 437
16.12.2023г. № КУВИ-001/2023-282507837			
Кадастровый номер: 78:14:0007663:1005		Номер этажа (этажей): 1	



Масштаб 1

полное наименование должности	 ДОКУМЕНТ ПОДПИСАН ЭЛЕКТРОННОЙ ПОДПИСЬЮ	инициалы, фамилия
	Сертификат: 00ВВ056В7401СВ38D2В3576АСDС8425108 Владелец: ФЕДЕРАЛЬНАЯ СЛУЖБА ГОСУДАРСТВЕННОЙ РЕГИСТРАЦИИ, КАДАСТРА И КАРТОГРАФИИ Действителен: с 27.06.2023 по 19.09.2024	

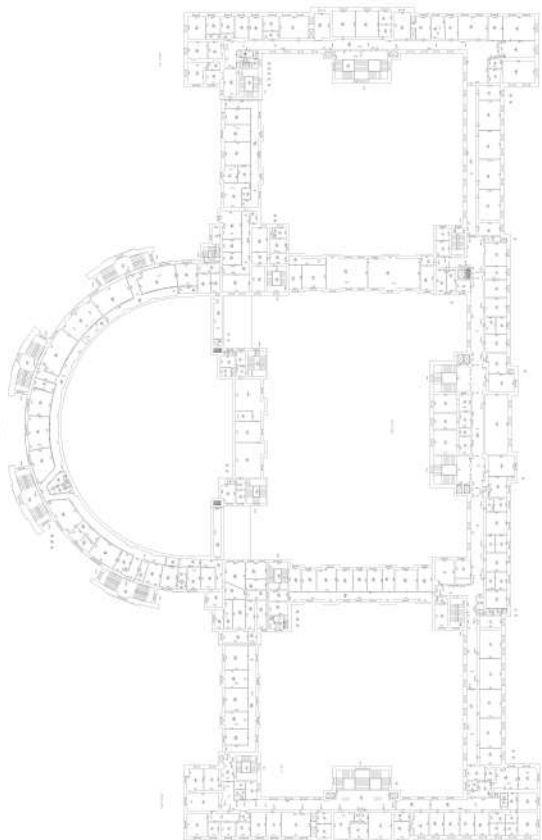
Здание			
вид объекта недвижимости			
Лист № 98 раздела 8	Всего листов раздела 8: 392	Всего разделов: 6	Всего листов выписки: 437
16.12.2023г. № КУВИ-001/2023-282507837			
Кадастровый номер: 78:14:0007663:1005		Номер этажа (этажей): подвал	



Масштаб 1

полное наименование должности	 ДОКУМЕНТ ПОДПИСАН ЭЛЕКТРОННОЙ ПОДПИСЬЮ	инициалы, фамилия
	Сертификат: 00ВВ056В7401СВ38D2В3576АСDС8425108 Владелец: ФЕДЕРАЛЬНАЯ СЛУЖБА ГОСУДАРСТВЕННОЙ РЕГИСТРАЦИИ, КАДАСТРА И КАРТОГРАФИИ Действителен: с 27.06.2023 по 19.09.2024	

Здание			
вид объекта недвижимости			
Лист № 99 раздела 8	Всего листов раздела 8: 392	Всего разделов: 6	Всего листов выписки: 437
16.12.2023г. № КУВИ-001/2023-282507837			
Кадастровый номер: 78:14:0007663:1005		Номер этажа (этажей): 4	



Масштаб 1



ДОКУМЕНТ ПОДПИСАН
ЭЛЕКТРОННОЙ ПОДПИСЬЮ

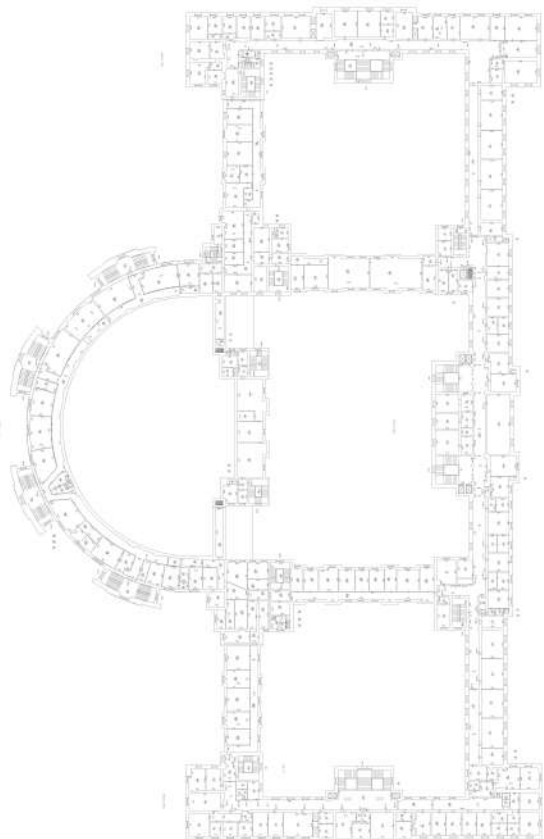
Сертификат: 00ВВ056В7401СВ38D2В3576АСDС8425108

Владелец: ФЕДЕРАЛЬНАЯ СЛУЖБА ГОСУДАРСТВЕННОЙ
РЕГИСТРАЦИИ, КАДАСТРА И КАРТОГРАФИИ
Действителен: с 27.06.2023 по 19.09.2024

полное наименование должности

инициалы, фамилия

Здание			
вид объекта недвижимости			
Лист № 100 раздела 8	Всего листов раздела 8: 392	Всего разделов: 6	Всего листов выписки: 437
16.12.2023г. № КУВИ-001/2023-282507837			
Кадастровый номер: 78:14:0007663:1005		Номер этажа (этажей): 4	



Масштаб 1



ДОКУМЕНТ ПОДПИСАН
ЭЛЕКТРОННОЙ ПОДПИСЬЮ

Сертификат: 00ВВ056В7401СВ38D2В3576АСDС8425108

Владелец: ФЕДЕРАЛЬНАЯ СЛУЖБА ГОСУДАРСТВЕННОЙ

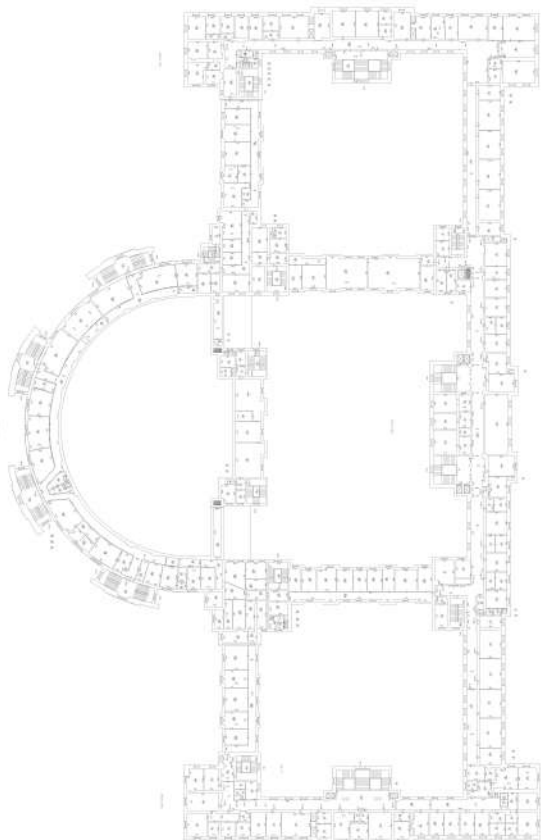
РЕГИСТРАЦИИ, КАДАСТРА И КАРТОГРАФИИ

Действителен: с 27.06.2023 по 19.09.2024

ПОЛНОЕ НАИМЕНОВАНИЕ ДОЛЖНОСТИ

инициалы, фамилия

Здание			
вид объекта недвижимости			
Лист № 101 раздела 8	Всего листов раздела 8: 392	Всего разделов: 6	Всего листов выписки: 437
16.12.2023г. № КУВИ-001/2023-282507837			
Кадастровый номер: 78:14:0007663:1005		Номер этажа (этажей): 4	



Масштаб 1



ДОКУМЕНТ ПОДПИСАН
ЭЛЕКТРОННОЙ ПОДПИСЬЮ

Сертификат: 00ВВ056В7401СВ38D2В3576АСDС8425108

Владелец: ФЕДЕРАЛЬНАЯ СЛУЖБА ГОСУДАРСТВЕННОЙ

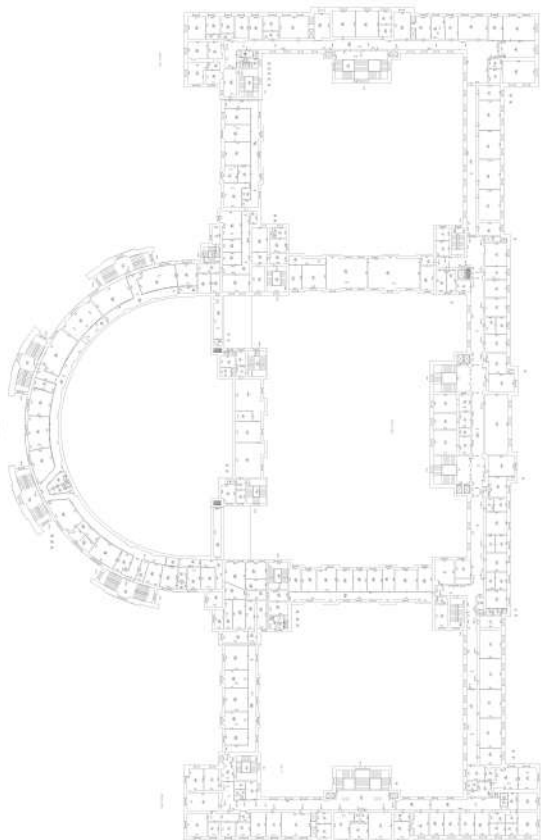
РЕГИСТРАЦИИ, КАДАСТРА И КАРТОГРАФИИ

Действителен: с 27.06.2023 по 19.09.2024

полное наименование должности

инициалы, фамилия

Здание			
вид объекта недвижимости			
Лист № 102 раздела 8	Всего листов раздела 8: 392	Всего разделов: 6	Всего листов выписки: 437
16.12.2023г. № КУВИ-001/2023-282507837			
Кадастровый номер: 78:14:0007663:1005		Номер этажа (этажей): 4	



Масштаб 1



ДОКУМЕНТ ПОДПИСАН
ЭЛЕКТРОННОЙ ПОДПИСЬЮ

Сертификат: 00ВВ056В7401СВ38D2В3576АСDC8425108

Владелец: ФЕДЕРАЛЬНАЯ СЛУЖБА ГОСУДАРСТВЕННОЙ

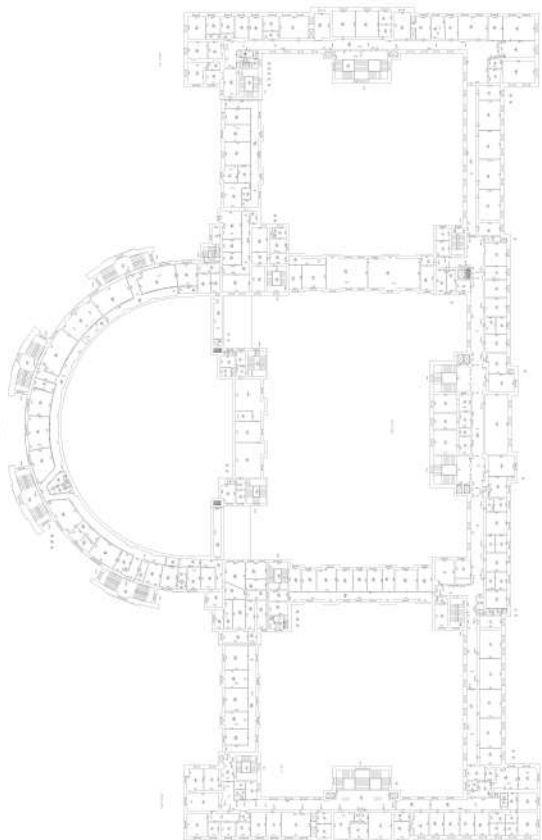
РЕГИСТРАЦИИ, КАДАСТРА И КАРТОГРАФИИ

Действителен: с 27.06.2023 по 19.09.2024

полное наименование должности

инициалы, фамилия

Здание			
вид объекта недвижимости			
Лист № 103 раздела 8	Всего листов раздела 8: 392	Всего разделов: 6	Всего листов выписки: 437
16.12.2023г. № КУВИ-001/2023-282507837			
Кадастровый номер: 78:14:0007663:1005		Номер этажа (этажей): 4	



Масштаб 1



ДОКУМЕНТ ПОДПИСАН
ЭЛЕКТРОННОЙ ПОДПИСЬЮ

Сертификат: 00ВВ056В7401СВ38D2В3576АСDC8425108

Владелец: ФЕДЕРАЛЬНАЯ СЛУЖБА ГОСУДАРСТВЕННОЙ

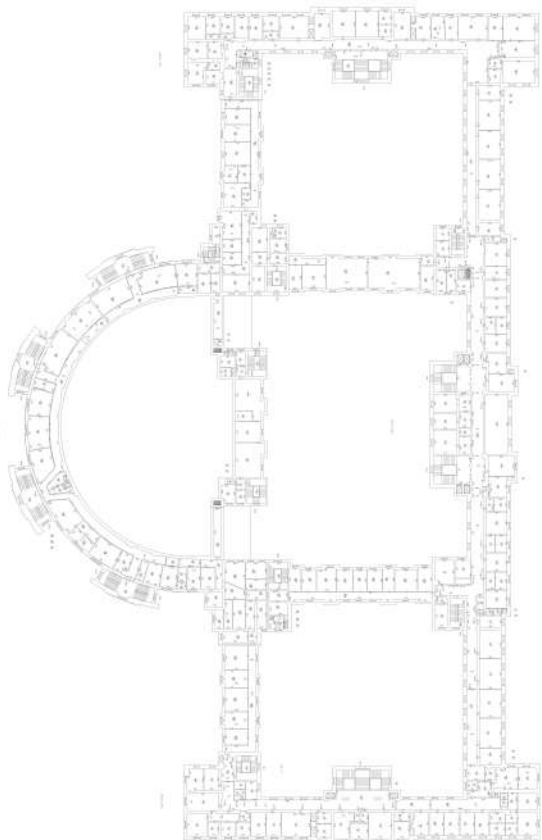
РЕГИСТРАЦИИ, КАДАСТРА И КАРТОГРАФИИ

Действителен: с 27.06.2023 по 19.09.2024

ПОЛНОЕ НАИМЕНОВАНИЕ ДОЛЖНОСТИ

инициалы, фамилия

Здание			
вид объекта недвижимости			
Лист № 104 раздела 8	Всего листов раздела 8: 392	Всего разделов: 6	Всего листов выписки: 437
16.12.2023г. № КУВИ-001/2023-282507837			
Кадастровый номер: 78:14:0007663:1005		Номер этажа (этажей): 4	



Масштаб 1



ДОКУМЕНТ ПОДПИСАН
ЭЛЕКТРОННОЙ ПОДПИСЬЮ

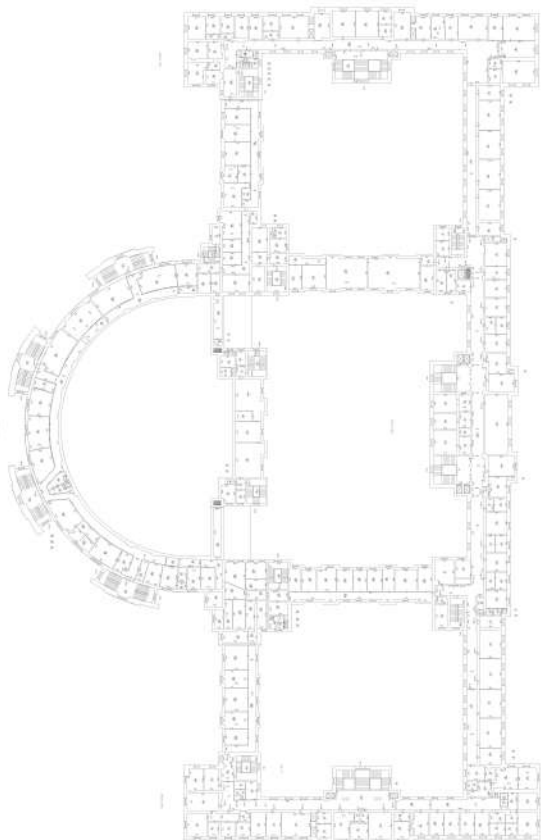
Сертификат: 00ВВ056В7401СВ38D2В3576АСDС8425108

Владелец: ФЕДЕРАЛЬНАЯ СЛУЖБА ГОСУДАРСТВЕННОЙ
РЕГИСТРАЦИИ, КАДАСТРА И КАРТОГРАФИИ
Действителен: с 27.06.2023 по 19.09.2024

полное наименование должности

инициалы, фамилия

Здание			
вид объекта недвижимости			
Лист № 105 раздела 8	Всего листов раздела 8: 392	Всего разделов: 6	Всего листов выписки: 437
16.12.2023г. № КУВИ-001/2023-282507837			
Кадастровый номер: 78:14:0007663:1005		Номер этажа (этажей): 4	



Масштаб 1



ДОКУМЕНТ ПОДПИСАН
ЭЛЕКТРОННОЙ ПОДПИСЬЮ

Сертификат: 00ВВ056В7401СВ38D2В3576АСDC8425108

Владелец: ФЕДЕРАЛЬНАЯ СЛУЖБА ГОСУДАРСТВЕННОЙ

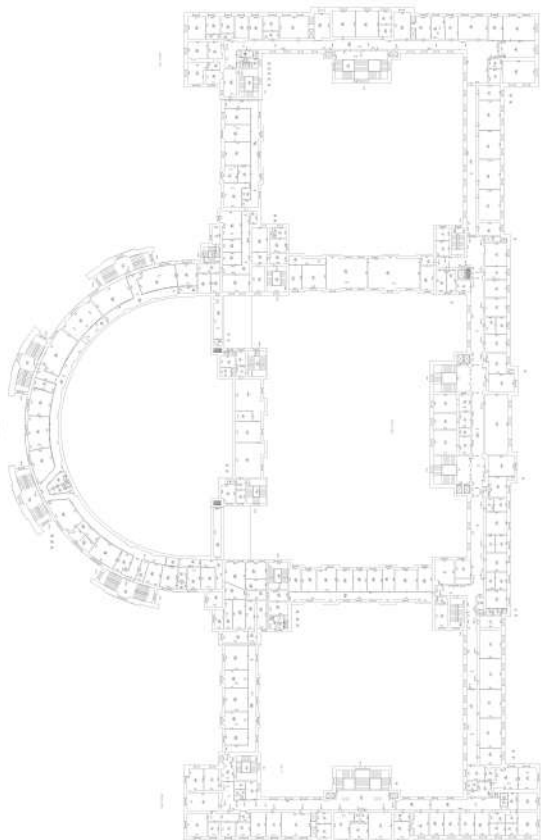
РЕГИСТРАЦИИ, КАДАСТРА И КАРТОГРАФИИ

Действителен: с 27.06.2023 по 19.09.2024

ПОЛНОЕ НАИМЕНОВАНИЕ ДОЛЖНОСТИ

инициалы, фамилия

Здание			
вид объекта недвижимости			
Лист № 106 раздела 8	Всего листов раздела 8: 392	Всего разделов: 6	Всего листов выписки: 437
16.12.2023г. № КУВИ-001/2023-282507837			
Кадастровый номер: 78:14:0007663:1005		Номер этажа (этажей): 4	



Масштаб 1



ДОКУМЕНТ ПОДПИСАН
ЭЛЕКТРОННОЙ ПОДПИСЬЮ

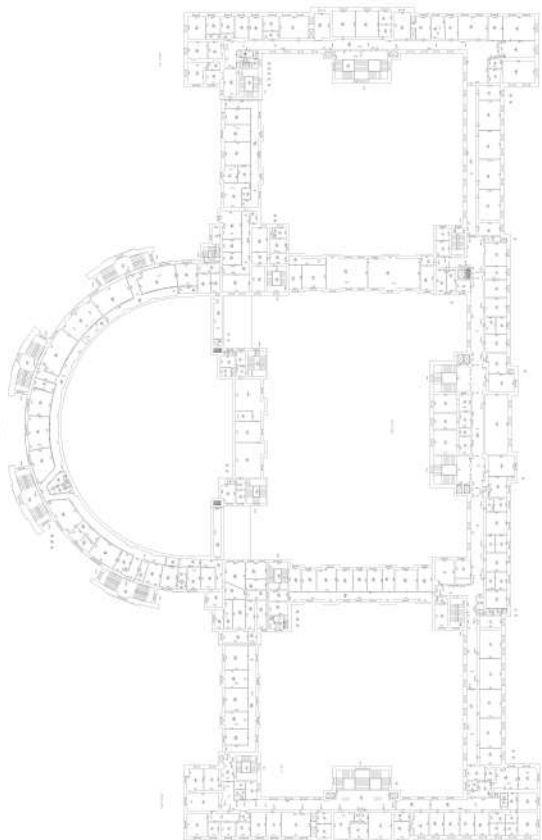
Сертификат: 00ВВ056В7401СВ38D2В3576АСDС8425108

Владелец: ФЕДЕРАЛЬНАЯ СЛУЖБА ГОСУДАРСТВЕННОЙ
РЕГИСТРАЦИИ, КАДАСТРА И КАРТОГРАФИИ
Действителен: с 27.06.2023 по 19.09.2024

полное наименование должности

инициалы, фамилия

Здание			
вид объекта недвижимости			
Лист № 107 раздела 8	Всего листов раздела 8: 392	Всего разделов: 6	Всего листов выписки: 437
16.12.2023г. № КУВИ-001/2023-282507837			
Кадастровый номер: 78:14:0007663:1005		Номер этажа (этажей): 4	



Масштаб 1



ДОКУМЕНТ ПОДПИСАН
ЭЛЕКТРОННОЙ ПОДПИСЬЮ

Сертификат: 00ВВ056В7401СВ38D2В3576АСDС8425108

Владелец: ФЕДЕРАЛЬНАЯ СЛУЖБА ГОСУДАРСТВЕННОЙ

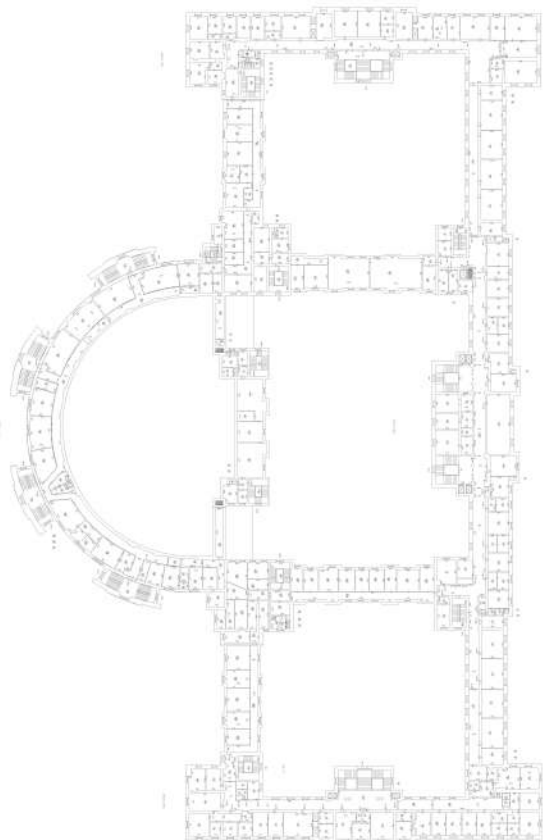
РЕГИСТРАЦИИ, КАДАСТРА И КАРТОГРАФИИ

Действителен: с 27.06.2023 по 19.09.2024

полное наименование должности

инициалы, фамилия

Здание			
вид объекта недвижимости			
Лист № 108 раздела 8	Всего листов раздела 8: 392	Всего разделов: 6	Всего листов выписки: 437
16.12.2023г. № КУВИ-001/2023-282507837			
Кадастровый номер: 78:14:0007663:1005		Номер этажа (этажей): 4	



Масштаб 1



ДОКУМЕНТ ПОДПИСАН
ЭЛЕКТРОННОЙ ПОДПИСЬЮ

Сертификат: 00ВВ056В7401СВ38D2В3576АСDС8425108

Владелец: ФЕДЕРАЛЬНАЯ СЛУЖБА ГОСУДАРСТВЕННОЙ


РЕГИСТРАЦИИ, КАДАСТРА И КАРТОГРАФИИ

Действителен: с 27.06.2023 по 19.09.2024

ПОЛНОЕ НАИМЕНОВАНИЕ ДОЛЖНОСТИ

инициалы, фамилия

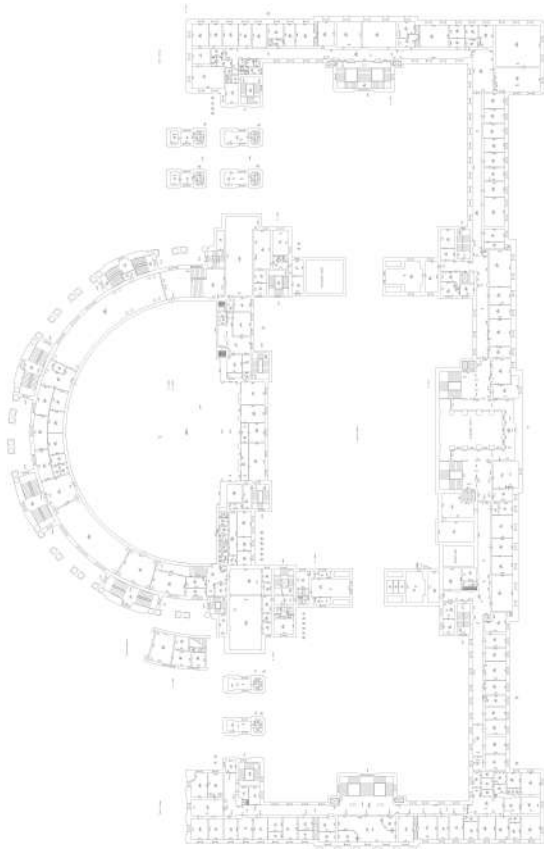
Здание			
вид объекта недвижимости			
Лист № 109 раздела 8	Всего листов раздела 8: 392	Всего разделов: 6	Всего листов выписки: 437
16.12.2023г. № КУВИ-001/2023-282507837			
Кадастровый номер: 78:14:0007663:1005		Номер этажа (этажей): 1	



Масштаб 1

полное наименование должности	 ДОКУМЕНТ ПОДПИСАН ЭЛЕКТРОННОЙ ПОДПИСЬЮ	инициалы, фамилия
	Сертификат: 00ВВ056В7401СВ38D2В3576АСDC8425108 Владелец: ФЕДЕРАЛЬНАЯ СЛУЖБА ГОСУДАРСТВЕННОЙ РЕГИСТРАЦИИ, КАДАСТРА И КАРТОГРАФИИ Действителен: с 27.06.2023 по 19.09.2024	

Здание			
вид объекта недвижимости			
Лист № 110 раздела 8	Всего листов раздела 8: 392	Всего разделов: 6	Всего листов выписки: 437
16.12.2023г. № КУВИ-001/2023-282507837			
Кадастровый номер: 78:14:0007663:1005		Номер этажа (этажей): 2	



Масштаб 1



ДОКУМЕНТ ПОДПИСАН
ЭЛЕКТРОННОЙ ПОДПИСЬЮ

Сертификат: 00ВВ056В7401СВ38D2В3576АСDС8425108

Владелец: ФЕДЕРАЛЬНАЯ СЛУЖБА ГОСУДАРСТВЕННОЙ


РЕГИСТРАЦИИ, КАДАСТРА И КАРТОГРАФИИ

Действителен: с 27.06.2023 по 19.09.2024

полное наименование должности

инициалы, фамилия


Здание			
вид объекта недвижимости			
Лист № 111 раздела 8	Всего листов раздела 8: 392	Всего разделов: 6	Всего листов выписки: 437
16.12.2023г. № КУВИ-001/2023-282507837			
Кадастровый номер: 78:14:0007663:1005		Номер этажа (этажей): 3	



Масштаб 1

полное наименование должности	 ДОКУМЕНТ ПОДПИСАН ЭЛЕКТРОННОЙ ПОДПИСЬЮ	инициалы, фамилия
	Сертификат: 00ВВ056В7401СВ38D2В3576АСDC8425108 Владелец: ФЕДЕРАЛЬНАЯ СЛУЖБА ГОСУДАРСТВЕННОЙ РЕГИСТРАЦИИ, КАДАСТРА И КАРТОГРАФИИ Действителен: с 27.06.2023 по 19.09.2024	

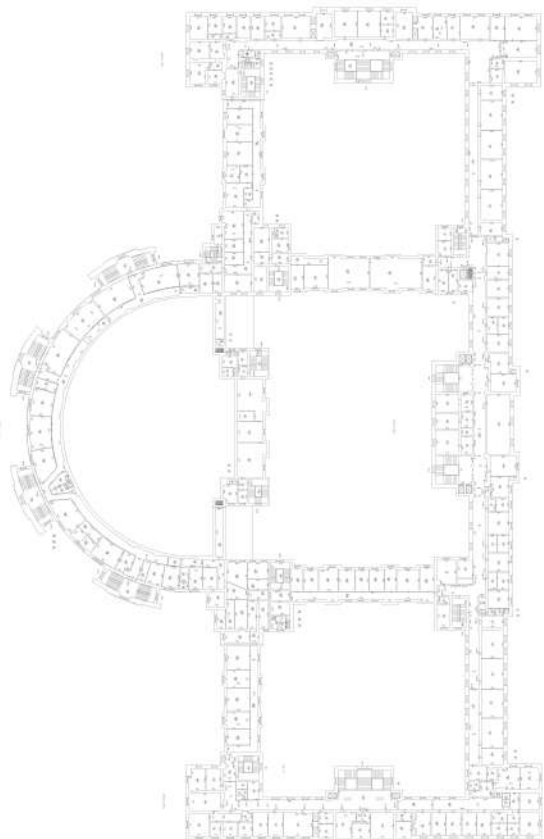
Здание			
вид объекта недвижимости			
Лист № 112 раздела 8	Всего листов раздела 8: 392	Всего разделов: 6	Всего листов выписки: 437
16.12.2023г. № КУВИ-001/2023-282507837			
Кадастровый номер: 78:14:0007663:1005		Номер этажа (этажей): подвал	



Масштаб 1

полное наименование должности	 ДОКУМЕНТ ПОДПИСАН ЭЛЕКТРОННОЙ ПОДПИСЬЮ	инициалы, фамилия
	Сертификат: 00ВВ056В7401СВ38D2В3576АСDC8425108 Владелец: ФЕДЕРАЛЬНАЯ СЛУЖБА ГОСУДАРСТВЕННОЙ РЕГИСТРАЦИИ, КАДАСТРА И КАРТОГРАФИИ Действителен: с 27.06.2023 по 19.09.2024	

Здание			
вид объекта недвижимости			
Лист № 113 раздела 8	Всего листов раздела 8: 392	Всего разделов: 6	Всего листов выписки: 437
16.12.2023г. № КУВИ-001/2023-282507837			
Кадастровый номер: 78:14:0007663:1005		Номер этажа (этажей): 4	



Масштаб 1



ДОКУМЕНТ ПОДПИСАН
ЭЛЕКТРОННОЙ ПОДПИСЬЮ

Сертификат: 00ВВ056В7401СВ38D2В3576АСDС8425108

Владелец: ФЕДЕРАЛЬНАЯ СЛУЖБА ГОСУДАРСТВЕННОЙ

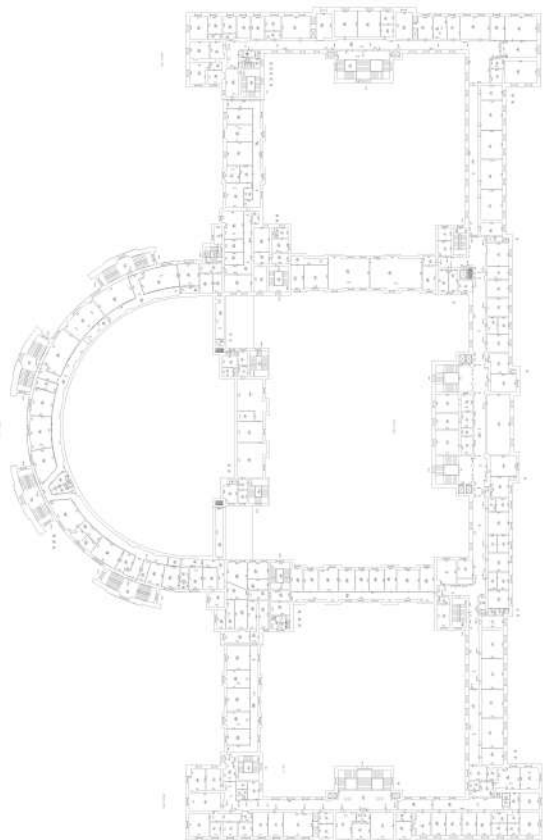
РЕГИСТРАЦИИ, КАДАСТРА И КАРТОГРАФИИ

Действителен: с 27.06.2023 по 19.09.2024

полное наименование должности

инициалы, фамилия

Здание			
вид объекта недвижимости			
Лист № 114 раздела 8	Всего листов раздела 8: 392	Всего разделов: 6	Всего листов выписки: 437
16.12.2023г. № КУВИ-001/2023-282507837			
Кадастровый номер: 78:14:0007663:1005		Номер этажа (этажей): 4	



Масштаб 1



ДОКУМЕНТ ПОДПИСАН
ЭЛЕКТРОННОЙ ПОДПИСЬЮ

Сертификат: 00ВВ056В7401СВ38D2В3576АСDС8425108

Владелец: ФЕДЕРАЛЬНАЯ СЛУЖБА ГОСУДАРСТВЕННОЙ

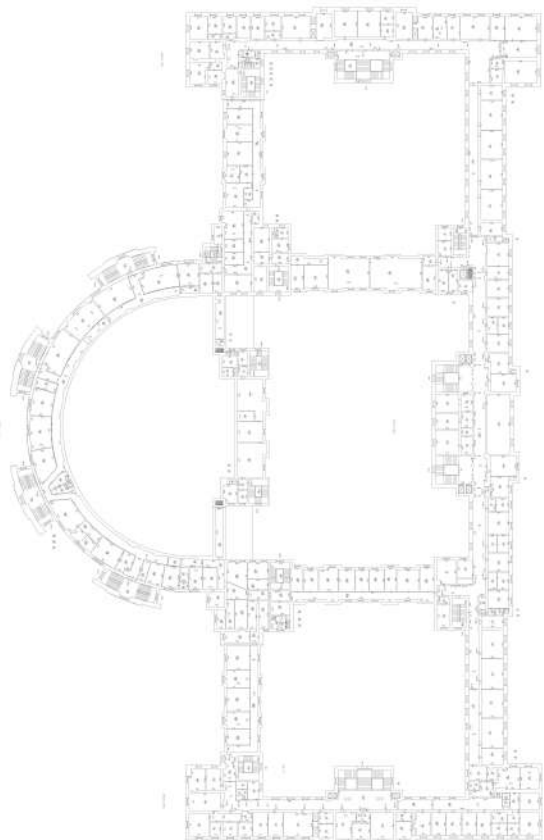
РЕГИСТРАЦИИ, КАДАСТРА И КАРТОГРАФИИ

Действителен: с 27.06.2023 по 19.09.2024

полное наименование должности

инициалы, фамилия

Здание			
вид объекта недвижимости			
Лист № 115 раздела 8	Всего листов раздела 8: 392	Всего разделов: 6	Всего листов выписки: 437
16.12.2023г. № КУВИ-001/2023-282507837			
Кадастровый номер: 78:14:0007663:1005		Номер этажа (этажей): 4	



Масштаб 1



ДОКУМЕНТ ПОДПИСАН
ЭЛЕКТРОННОЙ ПОДПИСЬЮ

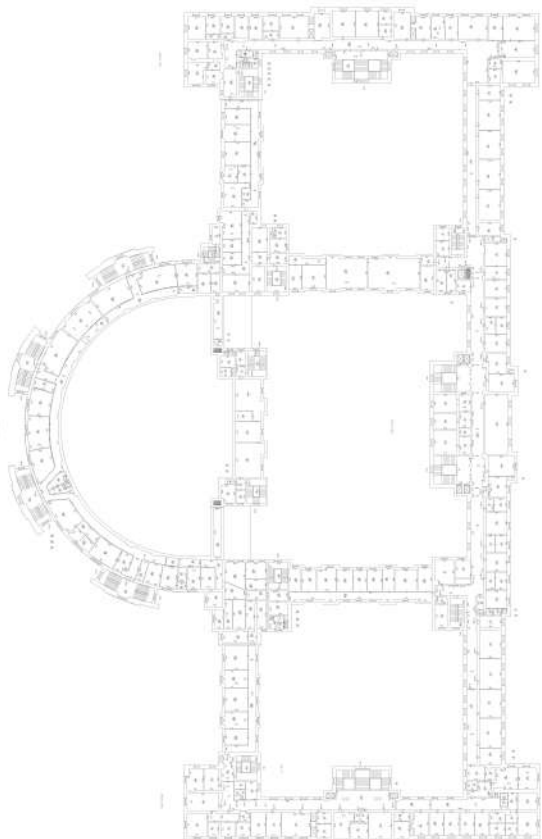
Сертификат: 00ВВ056В7401СВ38D2В3576АСDC8425108

Владелец: ФЕДЕРАЛЬНАЯ СЛУЖБА ГОСУДАРСТВЕННОЙ
РЕГИСТРАЦИИ, КАДАСТРА И КАРТОГРАФИИ
Действителен: с 27.06.2023 по 19.09.2024

полное наименование должности

инициалы, фамилия

Здание			
вид объекта недвижимости			
Лист № 116 раздела 8	Всего листов раздела 8: 392	Всего разделов: 6	Всего листов выписки: 437
16.12.2023г. № КУВИ-001/2023-282507837			
Кадастровый номер: 78:14:0007663:1005		Номер этажа (этажей): 4	



Масштаб 1



ДОКУМЕНТ ПОДПИСАН
ЭЛЕКТРОННОЙ ПОДПИСЬЮ

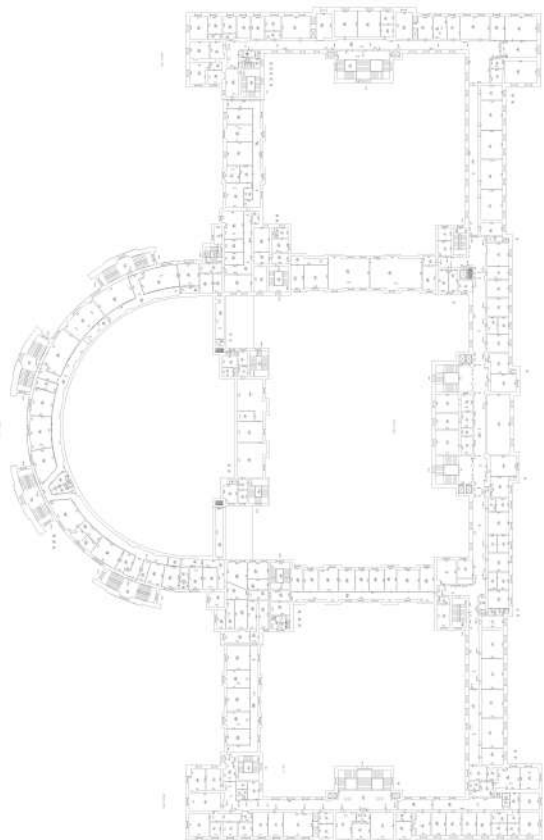
Сертификат: 00ВВ056В7401СВ38D2В3576АСDC8425108

Владелец: ФЕДЕРАЛЬНАЯ СЛУЖБА ГОСУДАРСТВЕННОЙ
РЕГИСТРАЦИИ, КАДАСТРА И КАРТОГРАФИИ
Действителен: с 27.06.2023 по 19.09.2024

полное наименование должности

инициалы, фамилия

Здание			
вид объекта недвижимости			
Лист № 117 раздела 8	Всего листов раздела 8: 392	Всего разделов: 6	Всего листов выписки: 437
16.12.2023г. № КУВИ-001/2023-282507837			
Кадастровый номер: 78:14:0007663:1005		Номер этажа (этажей): 4	



Масштаб 1



ДОКУМЕНТ ПОДПИСАН
ЭЛЕКТРОННОЙ ПОДПИСЬЮ

Сертификат: 00ВВ056В7401СВ38D2В3576АСDС8425108

Владелец: ФЕДЕРАЛЬНАЯ СЛУЖБА ГОСУДАРСТВЕННОЙ

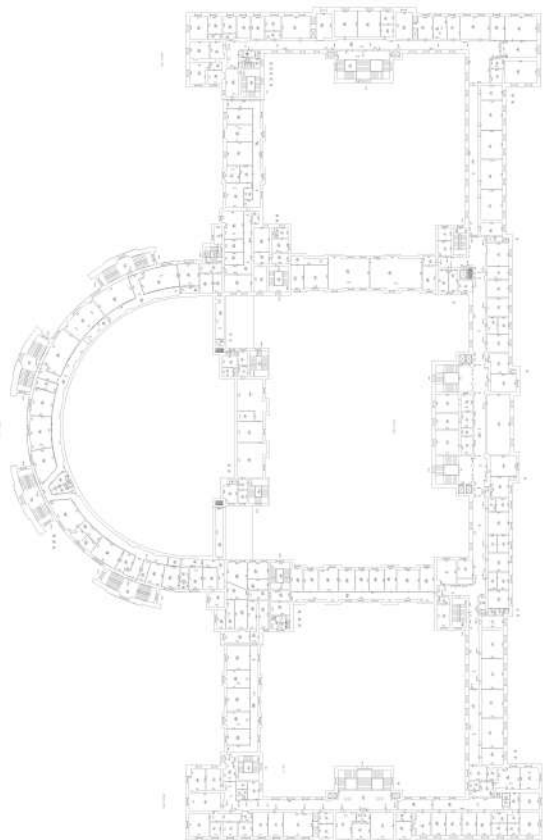
РЕГИСТРАЦИИ, КАДАСТРА И КАРТОГРАФИИ

Действителен: с 27.06.2023 по 19.09.2024

полное наименование должности

инициалы, фамилия

Здание			
вид объекта недвижимости			
Лист № 118 раздела 8	Всего листов раздела 8: 392	Всего разделов: 6	Всего листов выписки: 437
16.12.2023г. № КУВИ-001/2023-282507837			
Кадастровый номер: 78:14:0007663:1005		Номер этажа (этажей): 4	



Масштаб 1



ДОКУМЕНТ ПОДПИСАН
ЭЛЕКТРОННОЙ ПОДПИСЬЮ

Сертификат: 00ВВ056В7401СВ38D2В3576АСDC8425108

Владелец: ФЕДЕРАЛЬНАЯ СЛУЖБА ГОСУДАРСТВЕННОЙ

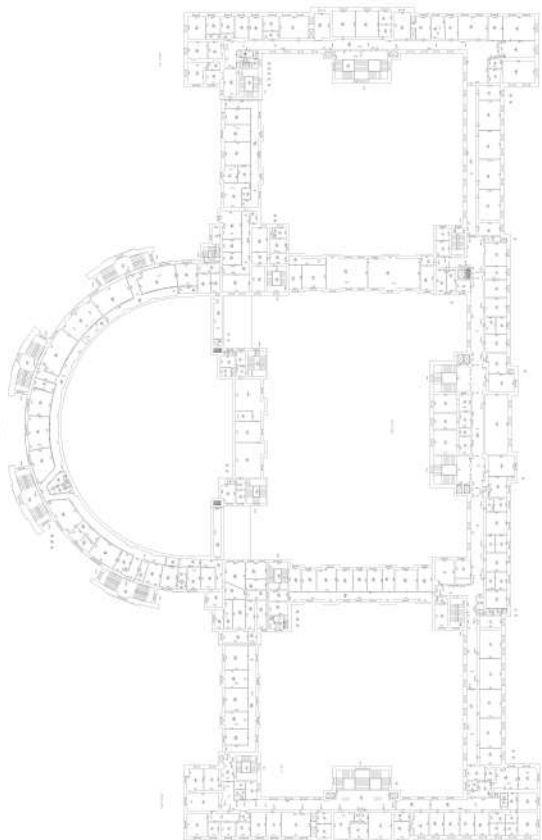
РЕГИСТРАЦИИ, КАДАСТРА И КАРТОГРАФИИ

Действителен: с 27.06.2023 по 19.09.2024

ПОЛНОЕ НАИМЕНОВАНИЕ ДОЛЖНОСТИ

инициалы, фамилия

Здание			
вид объекта недвижимости			
Лист № 119 раздела 8	Всего листов раздела 8: 392	Всего разделов: 6	Всего листов выписки: 437
16.12.2023г. № КУВИ-001/2023-282507837			
Кадастровый номер: 78:14:0007663:1005		Номер этажа (этажей): 4	



Масштаб 1



ДОКУМЕНТ ПОДПИСАН
ЭЛЕКТРОННОЙ ПОДПИСЬЮ

Сертификат: 00ВВ056В7401СВ38D2В3576АСDС8425108

Владелец: ФЕДЕРАЛЬНАЯ СЛУЖБА ГОСУДАРСТВЕННОЙ

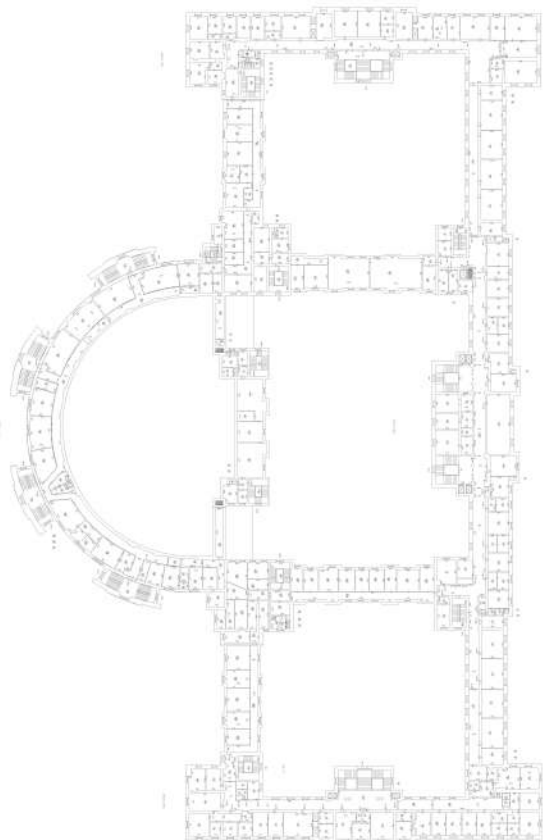
РЕГИСТРАЦИИ, КАДАСТРА И КАРТОГРАФИИ

Действителен: с 27.06.2023 по 19.09.2024

полное наименование должности

инициалы, фамилия

Здание			
вид объекта недвижимости			
Лист № 120 раздела 8	Всего листов раздела 8: 392	Всего разделов: 6	Всего листов выписки: 437
16.12.2023г. № КУВИ-001/2023-282507837			
Кадастровый номер: 78:14:0007663:1005		Номер этажа (этажей): 4	



Масштаб 1



ДОКУМЕНТ ПОДПИСАН
ЭЛЕКТРОННОЙ ПОДПИСЬЮ

Сертификат: 00ВВ056В7401СВ38D2В3576АСDC8425108

Владелец: ФЕДЕРАЛЬНАЯ СЛУЖБА ГОСУДАРСТВЕННОЙ

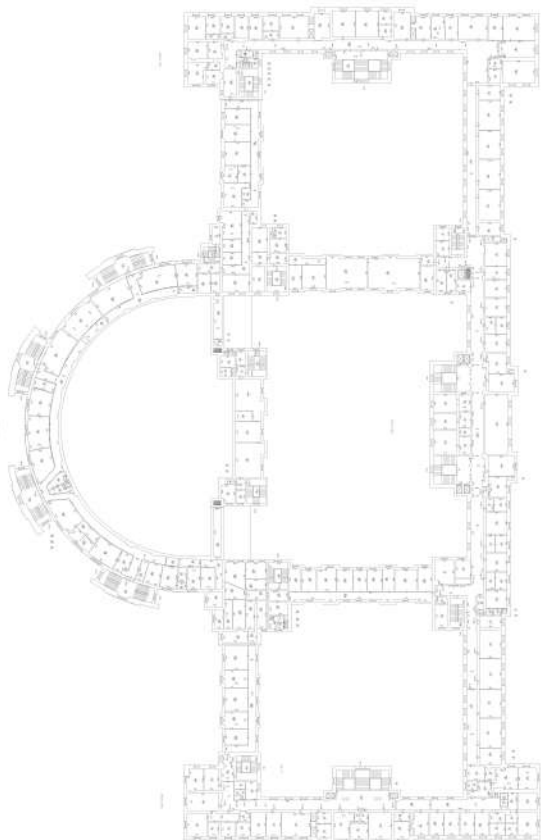
РЕГИСТРАЦИИ, КАДАСТРА И КАРТОГРАФИИ

Действителен: с 27.06.2023 по 19.09.2024

полное наименование должности

инициалы, фамилия

Здание			
вид объекта недвижимости			
Лист № 121 раздела 8	Всего листов раздела 8: 392	Всего разделов: 6	Всего листов выписки: 437
16.12.2023г. № КУВИ-001/2023-282507837			
Кадастровый номер: 78:14:0007663:1005		Номер этажа (этажей): 4	



Масштаб 1



ДОКУМЕНТ ПОДПИСАН
ЭЛЕКТРОННОЙ ПОДПИСЬЮ

Сертификат: 00ВВ056В7401СВ38D2В3576АСDС8425108

Владелец: ФЕДЕРАЛЬНАЯ СЛУЖБА ГОСУДАРСТВЕННОЙ

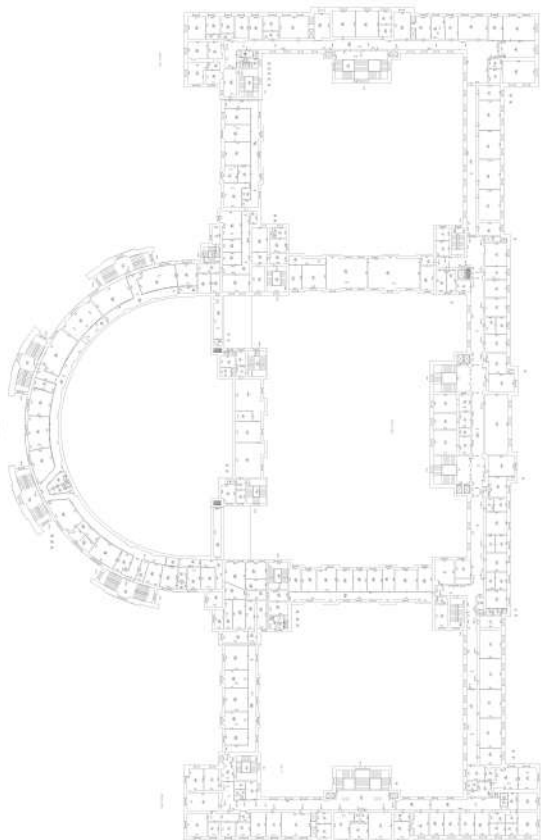
РЕГИСТРАЦИИ, КАДАСТРА И КАРТОГРАФИИ

Действителен: с 27.06.2023 по 19.09.2024

полное наименование должности

инициалы, фамилия

Здание			
вид объекта недвижимости			
Лист № 122 раздела 8	Всего листов раздела 8: 392	Всего разделов: 6	Всего листов выписки: 437
16.12.2023г. № КУВИ-001/2023-282507837			
Кадастровый номер: 78:14:0007663:1005		Номер этажа (этажей): 4	



Масштаб 1



ДОКУМЕНТ ПОДПИСАН
ЭЛЕКТРОННОЙ ПОДПИСЬЮ

Сертификат: 00ВВ056В7401СВ38D2В3576АСDС8425108

Владелец: ФЕДЕРАЛЬНАЯ СЛУЖБА ГОСУДАРСТВЕННОЙ


РЕГИСТРАЦИИ, КАДАСТРА И КАРТОГРАФИИ

Действителен: с 27.06.2023 по 19.09.2024

полное наименование должности

инициалы, фамилия

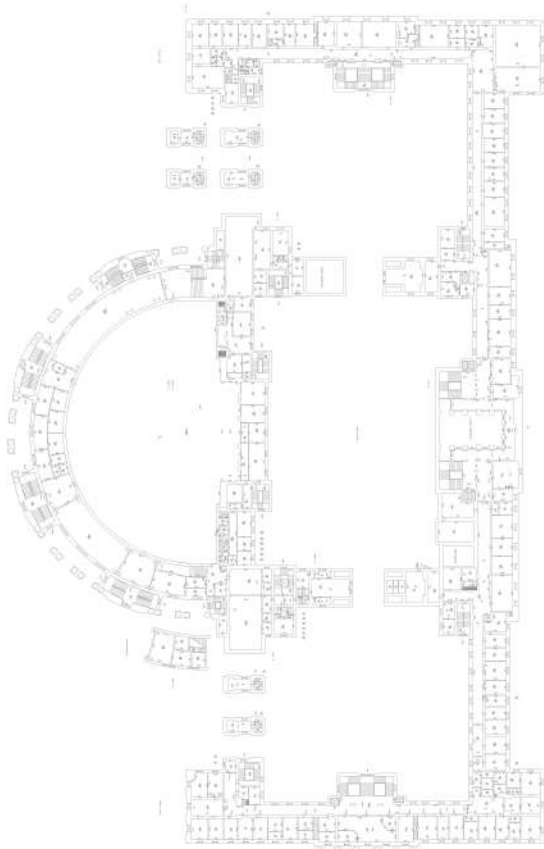
Здание			
вид объекта недвижимости			
Лист № 123 раздела 8	Всего листов раздела 8: 392	Всего разделов: 6	Всего листов выписки: 437
16.12.2023г. № КУВИ-001/2023-282507837			
Кадастровый номер: 78:14:0007663:1005		Номер этажа (этажей): 1	



Масштаб 1

полное наименование должности	 ДОКУМЕНТ ПОДПИСАН ЭЛЕКТРОННОЙ ПОДПИСЬЮ	инициалы, фамилия
	Сертификат: 00ВВ056В7401СВ38D2В3576АСDC8425108 Владелец: ФЕДЕРАЛЬНАЯ СЛУЖБА ГОСУДАРСТВЕННОЙ РЕГИСТРАЦИИ, КАДАСТРА И КАРТОГРАФИИ Действителен: с 27.06.2023 по 19.09.2024	

Здание			
вид объекта недвижимости			
Лист № 124 раздела 8	Всего листов раздела 8: 392	Всего разделов: 6	Всего листов выписки: 437
16.12.2023г. № КУВИ-001/2023-282507837			
Кадастровый номер: 78:14:0007663:1005		Номер этажа (этажей): 2	



Масштаб 1



ДОКУМЕНТ ПОДПИСАН
ЭЛЕКТРОННОЙ ПОДПИСЬЮ

Сертификат: 00ВВ056В7401СВ38D2В3576АСDС8425108

Владелец: ФЕДЕРАЛЬНАЯ СЛУЖБА ГОСУДАРСТВЕННОЙ


РЕГИСТРАЦИИ, КАДАСТРА И КАРТОГРАФИИ

Действителен: с 27.06.2023 по 19.09.2024

полное наименование должности

инициалы, фамилия

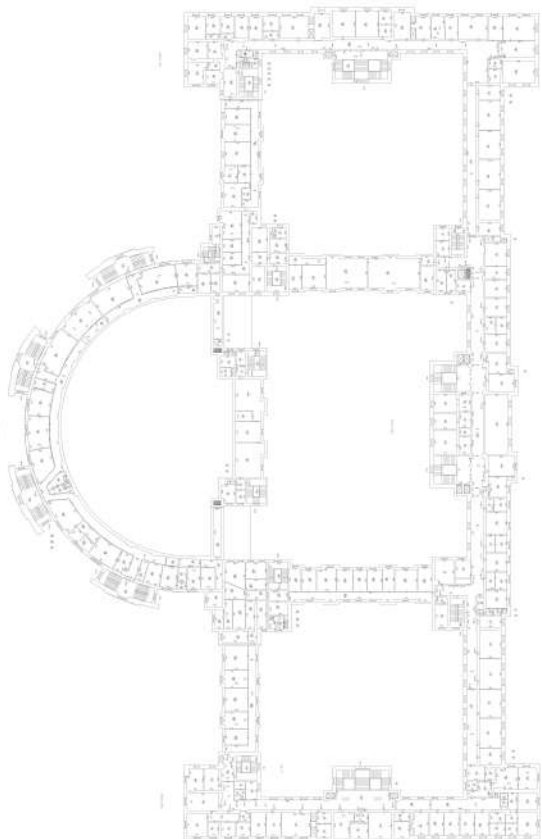
Здание			
вид объекта недвижимости			
Лист № 125 раздела 8	Всего листов раздела 8: 392	Всего разделов: 6	Всего листов выписки: 437
16.12.2023г. № КУВИ-001/2023-282507837			
Кадастровый номер: 78:14:0007663:1005		Номер этажа (этажей): 3	



Масштаб 1

полное наименование должности	 ДОКУМЕНТ ПОДПИСАН ЭЛЕКТРОННОЙ ПОДПИСЬЮ Сертификат: 00ВВ056В7401СВ38D2В3576АСDC8425108 Владелец: ФЕДЕРАЛЬНАЯ СЛУЖБА ГОСУДАРСТВЕННОЙ РЕГИСТРАЦИИ, КАДАСТРА И КАРТОГРАФИИ Действителен: с 27.06.2023 по 19.09.2024	инициалы, фамилия
-------------------------------	---	-------------------

Здание			
вид объекта недвижимости			
Лист № 126 раздела 8	Всего листов раздела 8: 392	Всего разделов: 6	Всего листов выписки: 437
16.12.2023г. № КУВИ-001/2023-282507837			
Кадастровый номер: 78:14:0007663:1005		Номер этажа (этажей): 4	



Масштаб 1



ДОКУМЕНТ ПОДПИСАН
ЭЛЕКТРОННОЙ ПОДПИСЬЮ

Сертификат: 00ВВ056В7401СВ38D2В3576АСDС8425108

Владелец: ФЕДЕРАЛЬНАЯ СЛУЖБА ГОСУДАРСТВЕННОЙ

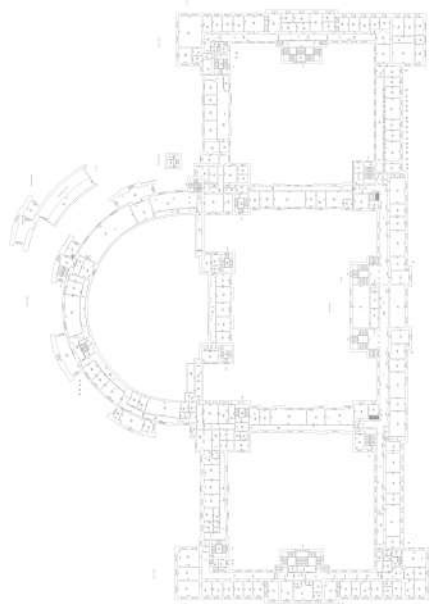
РЕГИСТРАЦИИ, КАДАСТРА И КАРТОГРАФИИ

Действителен: с 27.06.2023 по 19.09.2024

полное наименование должности

инициалы, фамилия

Здание			
вид объекта недвижимости			
Лист № 127 раздела 8	Всего листов раздела 8: 392	Всего разделов: 6	Всего листов выписки: 437
16.12.2023г. № КУВИ-001/2023-282507837			
Кадастровый номер: 78:14:0007663:1005		Номер этажа (этажей): 5	



Масштаб 1

полное наименование должности	 ДОКУМЕНТ ПОДПИСАН ЭЛЕКТРОННОЙ ПОДПИСЬЮ	инициалы, фамилия
	Сертификат: 00ВВ056В7401СВ38D2В3576АСDС8425108 Владелец: ФЕДЕРАЛЬНАЯ СЛУЖБА ГОСУДАРСТВЕННОЙ РЕГИСТРАЦИИ, КАДАСТРА И КАРТОГРАФИИ Действителен: с 27.06.2023 по 19.09.2024	


Здание			
вид объекта недвижимости			
Лист № 128 раздела 8	Всего листов раздела 8: 392	Всего разделов: 6	Всего листов выписки: 437
16.12.2023г. № КУВИ-001/2023-282507837			
Кадастровый номер: 78:14:0007663:1005		Номер этажа (этажей): 6	




Масштаб 1

полное наименование должности	 ДОКУМЕНТ ПОДПИСАН ЭЛЕКТРОННОЙ ПОДПИСЬЮ	инициалы, фамилия
	Сертификат: 00ВВ056В7401СВ38D2В3576АСDС8425108 Владелец: ФЕДЕРАЛЬНАЯ СЛУЖБА ГОСУДАРСТВЕННОЙ РЕГИСТРАЦИИ, КАДАСТРА И КАРТОГРАФИИ Действителен: с 27.06.2023 по 19.09.2024	

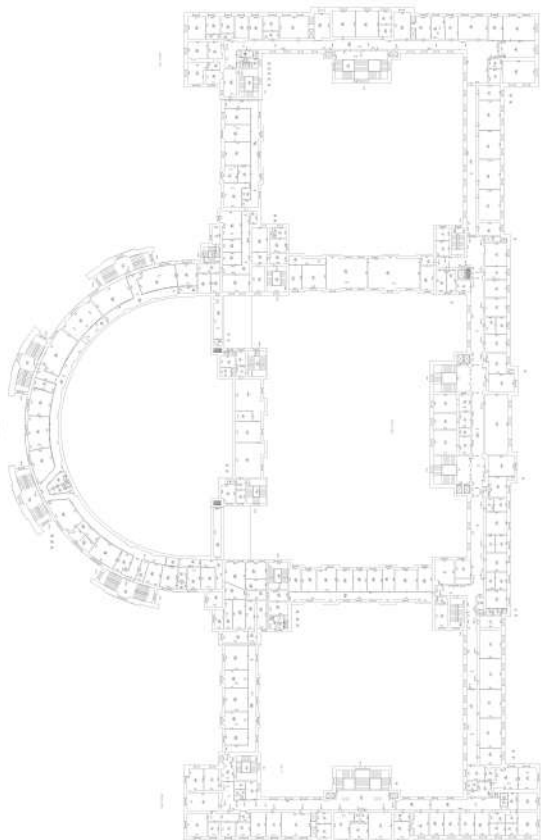
Здание			
вид объекта недвижимости			
Лист № 129 раздела 8	Всего листов раздела 8: 392	Всего разделов: 6	Всего листов выписки: 437
16.12.2023г. № КУВИ-001/2023-282507837			
Кадастровый номер: 78:14:0007663:1005		Номер этажа (этажей): подвал	



Масштаб 1

полное наименование должности	 ДОКУМЕНТ ПОДПИСАН ЭЛЕКТРОННОЙ ПОДПИСЬЮ	инициалы, фамилия
	Сертификат: 00ВВ056В7401СВ38D2В3576АСDС8425108 Владелец: ФЕДЕРАЛЬНАЯ СЛУЖБА ГОСУДАРСТВЕННОЙ РЕГИСТРАЦИИ, КАДАСТРА И КАРТОГРАФИИ Действителен: с 27.06.2023 по 19.09.2024	

Здание			
вид объекта недвижимости			
Лист № 130 раздела 8	Всего листов раздела 8: 392	Всего разделов: 6	Всего листов выписки: 437
16.12.2023г. № КУВИ-001/2023-282507837			
Кадастровый номер: 78:14:0007663:1005		Номер этажа (этажей): 4	



Масштаб 1



ДОКУМЕНТ ПОДПИСАН
ЭЛЕКТРОННОЙ ПОДПИСЬЮ

Сертификат: 00ВВ056В7401СВ38D2В3576АСDC8425108

Владелец: ФЕДЕРАЛЬНАЯ СЛУЖБА ГОСУДАРСТВЕННОЙ

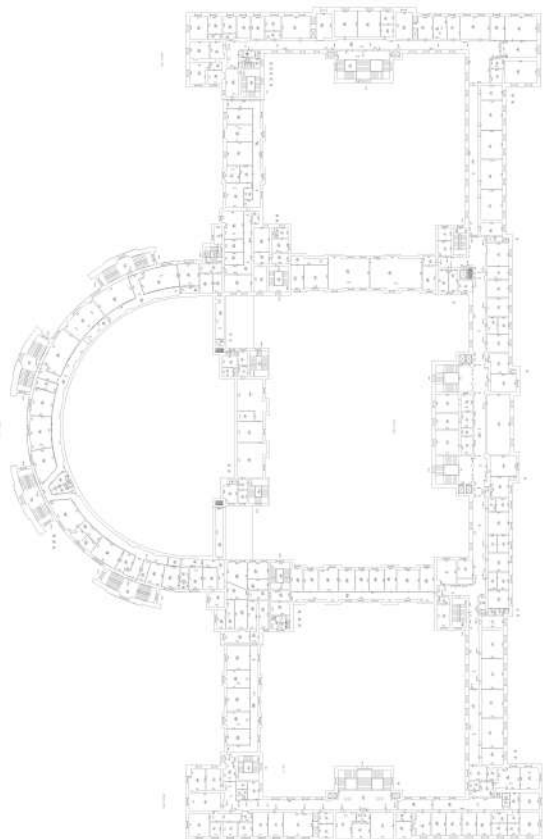
РЕГИСТРАЦИИ, КАДАСТРА И КАРТОГРАФИИ

Действителен: с 27.06.2023 по 19.09.2024

ПОЛНОЕ НАИМЕНОВАНИЕ ДОЛЖНОСТИ

инициалы, фамилия

Здание			
вид объекта недвижимости			
Лист № 131 раздела 8	Всего листов раздела 8: 392	Всего разделов: 6	Всего листов выписки: 437
16.12.2023г. № КУВИ-001/2023-282507837			
Кадастровый номер: 78:14:0007663:1005		Номер этажа (этажей): 4	



Масштаб 1



ДОКУМЕНТ ПОДПИСАН
ЭЛЕКТРОННОЙ ПОДПИСЬЮ

Сертификат: 00ВВ056В7401СВ38D2В3576АСDС8425108

Владелец: ФЕДЕРАЛЬНАЯ СЛУЖБА ГОСУДАРСТВЕННОЙ

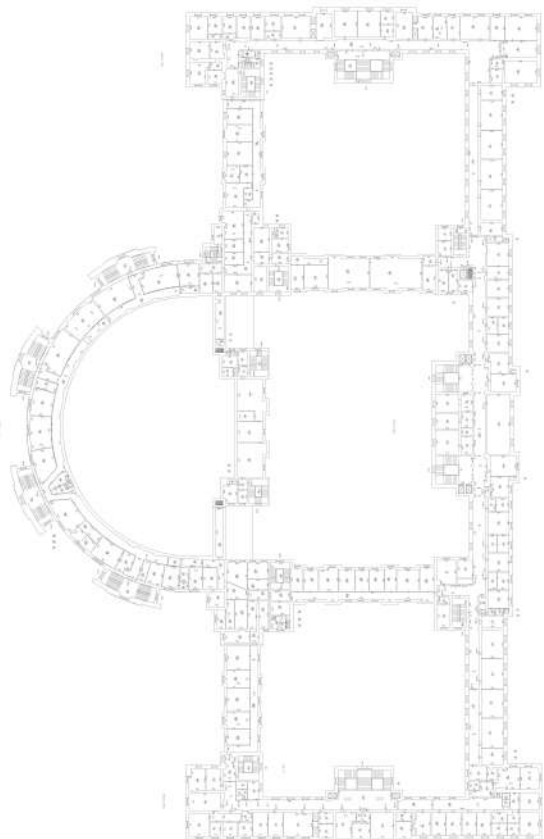
РЕГИСТРАЦИИ, КАДАСТРА И КАРТОГРАФИИ

Действителен: с 27.06.2023 по 19.09.2024

ПОЛНОЕ НАИМЕНОВАНИЕ ДОЛЖНОСТИ

инициалы, фамилия

Здание			
вид объекта недвижимости			
Лист № 132 раздела 8	Всего листов раздела 8: 392	Всего разделов: 6	Всего листов выписки: 437
16.12.2023г. № КУВИ-001/2023-282507837			
Кадастровый номер: 78:14:0007663:1005		Номер этажа (этажей): 4	



Масштаб 1



ДОКУМЕНТ ПОДПИСАН
ЭЛЕКТРОННОЙ ПОДПИСЬЮ

Сертификат: 00ВВ056В7401СВ38D2В3576АСDC8425108

Владелец: ФЕДЕРАЛЬНАЯ СЛУЖБА ГОСУДАРСТВЕННОЙ

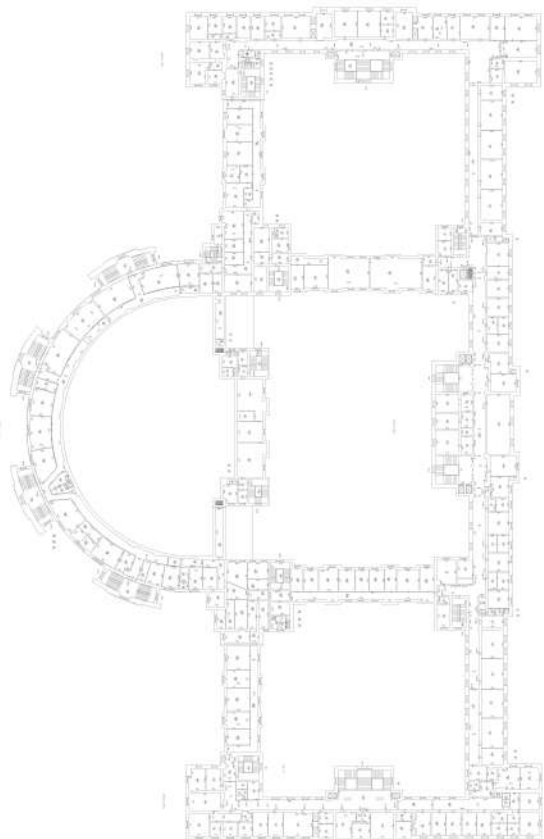
РЕГИСТРАЦИИ, КАДАСТРА И КАРТОГРАФИИ

Действителен: с 27.06.2023 по 19.09.2024

ПОЛНОЕ НАИМЕНОВАНИЕ ДОЛЖНОСТИ

инициалы, фамилия

Здание			
вид объекта недвижимости			
Лист № 133 раздела 8	Всего листов раздела 8: 392	Всего разделов: 6	Всего листов выписки: 437
16.12.2023г. № КУВИ-001/2023-282507837			
Кадастровый номер: 78:14:0007663:1005		Номер этажа (этажей): 4	



Масштаб 1



ДОКУМЕНТ ПОДПИСАН
ЭЛЕКТРОННОЙ ПОДПИСЬЮ

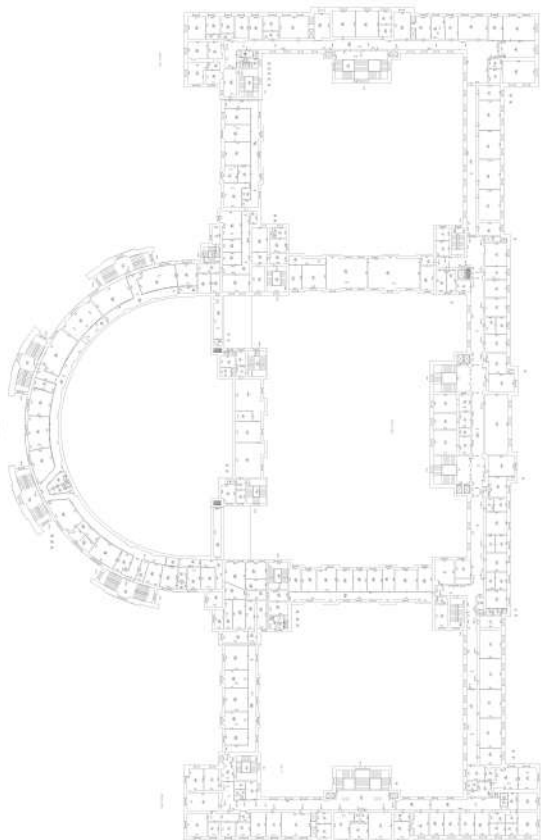
Сертификат: 00ВВ056В7401СВ38D2В3576АСDС8425108

Владелец: ФЕДЕРАЛЬНАЯ СЛУЖБА ГОСУДАРСТВЕННОЙ
РЕГИСТРАЦИИ, КАДАСТРА И КАРТОГРАФИИ
Действителен: с 27.06.2023 по 19.09.2024

полное наименование должности

инициалы, фамилия

Здание			
вид объекта недвижимости			
Лист № 134 раздела 8	Всего листов раздела 8: 392	Всего разделов: 6	Всего листов выписки: 437
16.12.2023г. № КУВИ-001/2023-282507837			
Кадастровый номер: 78:14:0007663:1005		Номер этажа (этажей): 4	



Масштаб 1



ДОКУМЕНТ ПОДПИСАН
ЭЛЕКТРОННОЙ ПОДПИСЬЮ

Сертификат: 00ВВ056В7401СВ38D2В3576АСDС8425108

Владелец: ФЕДЕРАЛЬНАЯ СЛУЖБА ГОСУДАРСТВЕННОЙ

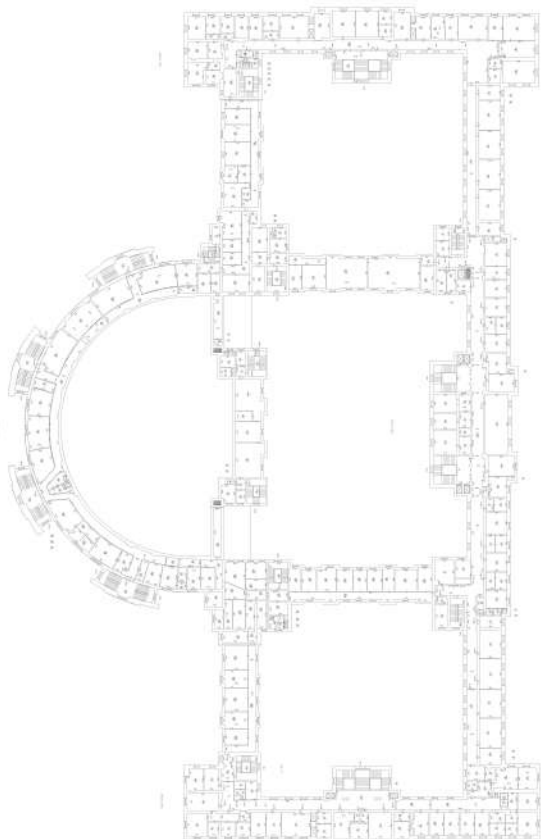
РЕГИСТРАЦИИ, КАДАСТРА И КАРТОГРАФИИ

Действителен: с 27.06.2023 по 19.09.2024

полное наименование должности

инициалы, фамилия

Здание			
вид объекта недвижимости			
Лист № 135 раздела 8	Всего листов раздела 8: 392	Всего разделов: 6	Всего листов выписки: 437
16.12.2023г. № КУВИ-001/2023-282507837			
Кадастровый номер: 78:14:0007663:1005		Номер этажа (этажей): 4	



Масштаб 1



ДОКУМЕНТ ПОДПИСАН
ЭЛЕКТРОННОЙ ПОДПИСЬЮ

Сертификат: 00ВВ056В7401СВ38D2В3576АСDС8425108

Владелец: ФЕДЕРАЛЬНАЯ СЛУЖБА ГОСУДАРСТВЕННОЙ

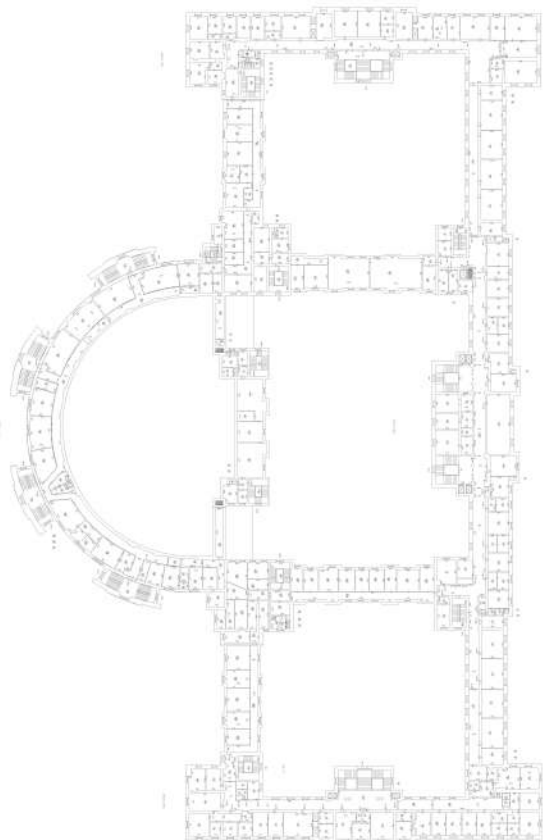
РЕГИСТРАЦИИ, КАДАСТРА И КАРТОГРАФИИ

Действителен: с 27.06.2023 по 19.09.2024

полное наименование должности

инициалы, фамилия

Здание			
вид объекта недвижимости			
Лист № 136 раздела 8	Всего листов раздела 8: 392	Всего разделов: 6	Всего листов выписки: 437
16.12.2023г. № КУВИ-001/2023-282507837			
Кадастровый номер: 78:14:0007663:1005		Номер этажа (этажей): 4	



Масштаб 1



ДОКУМЕНТ ПОДПИСАН
ЭЛЕКТРОННОЙ ПОДПИСЬЮ

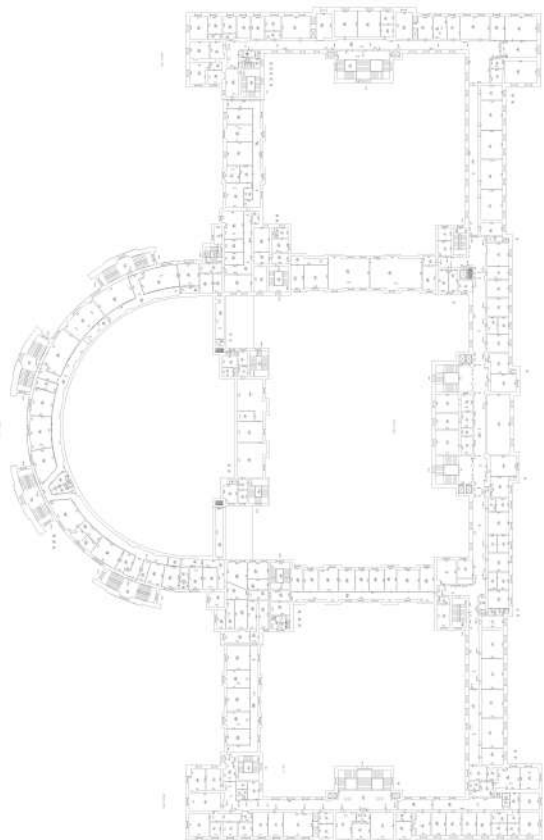
Сертификат: 00ВВ056В7401СВ38D2В3576АСDC8425108

Владелец: ФЕДЕРАЛЬНАЯ СЛУЖБА ГОСУДАРСТВЕННОЙ
РЕГИСТРАЦИИ, КАДАСТРА И КАРТОГРАФИИ
Действителен: с 27.06.2023 по 19.09.2024

полное наименование должности

инициалы, фамилия

Здание			
вид объекта недвижимости			
Лист № 137 раздела 8	Всего листов раздела 8: 392	Всего разделов: 6	Всего листов выписки: 437
16.12.2023г. № КУВИ-001/2023-282507837			
Кадастровый номер: 78:14:0007663:1005		Номер этажа (этажей): 4	



Масштаб 1



ДОКУМЕНТ ПОДПИСАН
ЭЛЕКТРОННОЙ ПОДПИСЬЮ

Сертификат: 00ВВ056В7401СВ38D2В3576АСDC8425108

Владелец: ФЕДЕРАЛЬНАЯ СЛУЖБА ГОСУДАРСТВЕННОЙ

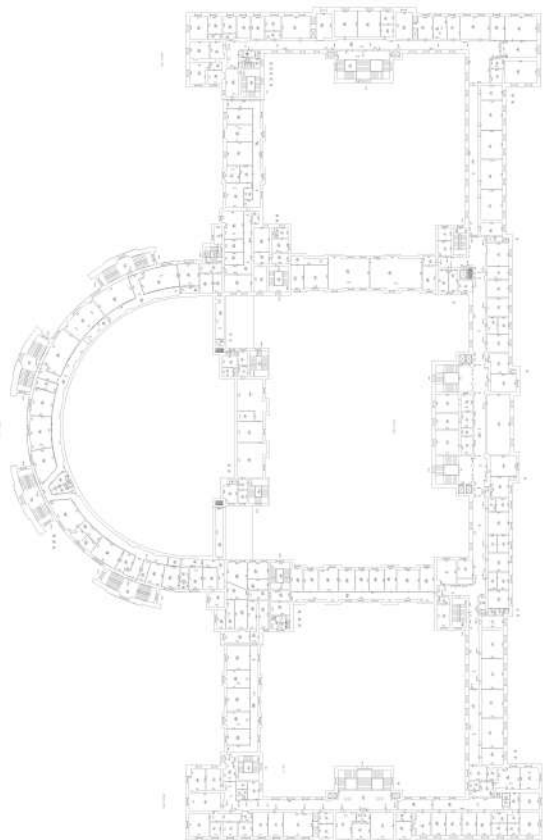
РЕГИСТРАЦИИ, КАДАСТРА И КАРТОГРАФИИ

Действителен: с 27.06.2023 по 19.09.2024

полное наименование должности

инициалы, фамилия

Здание			
вид объекта недвижимости			
Лист № 138 раздела 8	Всего листов раздела 8: 392	Всего разделов: 6	Всего листов выписки: 437
16.12.2023г. № КУВИ-001/2023-282507837			
Кадастровый номер: 78:14:0007663:1005		Номер этажа (этажей): 4	



Масштаб 1



ДОКУМЕНТ ПОДПИСАН
ЭЛЕКТРОННОЙ ПОДПИСЬЮ

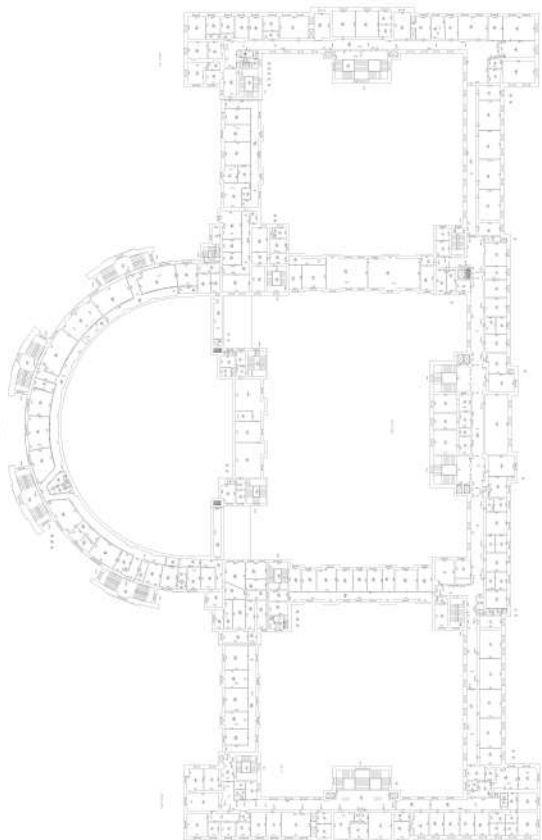
Сертификат: 00ВВ056В7401СВ38D2В3576АСDC8425108

Владелец: ФЕДЕРАЛЬНАЯ СЛУЖБА ГОСУДАРСТВЕННОЙ
РЕГИСТРАЦИИ, КАДАСТРА И КАРТОГРАФИИ
Действителен: с 27.06.2023 по 19.09.2024

полное наименование должности

инициалы, фамилия

Здание			
вид объекта недвижимости			
Лист № 139 раздела 8	Всего листов раздела 8: 392	Всего разделов: 6	Всего листов выписки: 437
16.12.2023г. № КУВИ-001/2023-282507837			
Кадастровый номер: 78:14:0007663:1005		Номер этажа (этажей): 4	



Масштаб 1



ДОКУМЕНТ ПОДПИСАН
ЭЛЕКТРОННОЙ ПОДПИСЬЮ

Сертификат: 00ВВ056В7401СВ38D2В3576АСDС8425108

Владелец: ФЕДЕРАЛЬНАЯ СЛУЖБА ГОСУДАРСТВЕННОЙ


РЕГИСТРАЦИИ, КАДАСТРА И КАРТОГРАФИИ

Действителен: с 27.06.2023 по 19.09.2024

ПОЛНОЕ НАИМЕНОВАНИЕ ДОЛЖНОСТИ

инициалы, фамилия

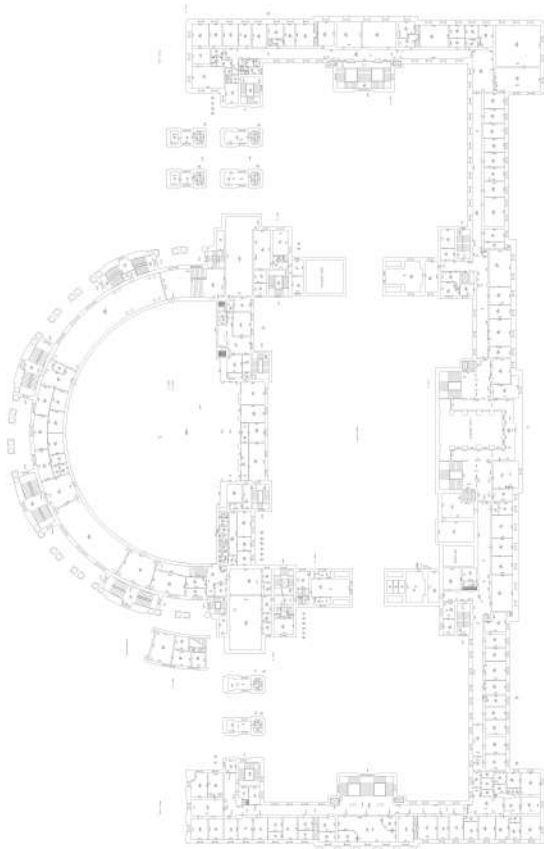
Здание			
вид объекта недвижимости			
Лист № 140 раздела 8	Всего листов раздела 8: 392	Всего разделов: 6	Всего листов выписки: 437
16.12.2023г. № КУВИ-001/2023-282507837			
Кадастровый номер: 78:14:0007663:1005		Номер этажа (этажей): 1	



Масштаб 1

полное наименование должности	 ДОКУМЕНТ ПОДПИСАН ЭЛЕКТРОННОЙ ПОДПИСЬЮ	инициалы, фамилия
	Сертификат: 00ВВ056В7401СВ38D2В3576АСDС8425108 Владелец: ФЕДЕРАЛЬНАЯ СЛУЖБА ГОСУДАРСТВЕННОЙ РЕГИСТРАЦИИ, КАДАСТРА И КАРТОГРАФИИ Действителен: с 27.06.2023 по 19.09.2024	

Здание			
вид объекта недвижимости			
Лист № 141 раздела 8	Всего листов раздела 8: 392	Всего разделов: 6	Всего листов выписки: 437
16.12.2023г. № КУВИ-001/2023-282507837			
Кадастровый номер: 78:14:0007663:1005		Номер этажа (этажей): 2	



Масштаб 1



ДОКУМЕНТ ПОДПИСАН
ЭЛЕКТРОННОЙ ПОДПИСЬЮ

Сертификат: 00ВВ056В7401СВ38D2В3576АСDС8425108

Владелец: ФЕДЕРАЛЬНАЯ СЛУЖБА ГОСУДАРСТВЕННОЙ


РЕГИСТРАЦИИ, КАДАСТРА И КАРТОГРАФИИ

Действителен: с 27.06.2023 по 19.09.2024

полное наименование должности

инициалы, фамилия

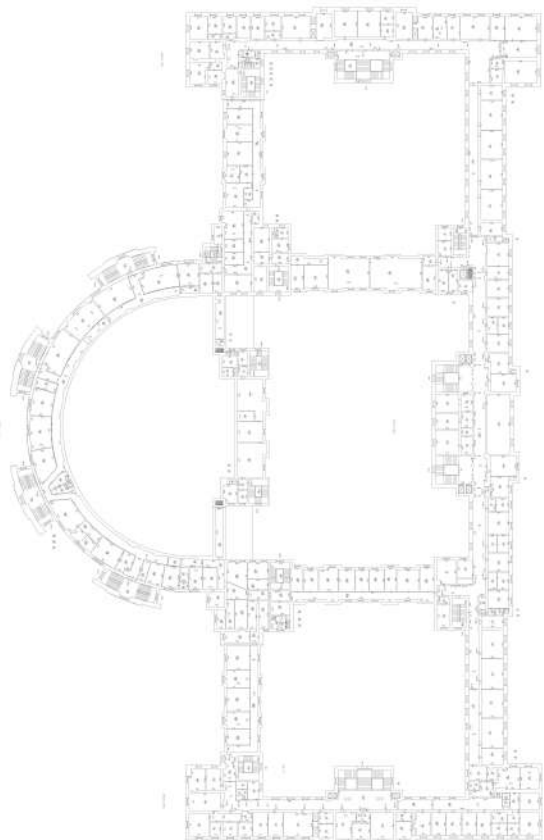
Здание			
вид объекта недвижимости			
Лист № 142 раздела 8	Всего листов раздела 8: 392	Всего разделов: 6	Всего листов выписки: 437
16.12.2023г. № КУВИ-001/2023-282507837			
Кадастровый номер: 78:14:0007663:1005		Номер этажа (этажей): 3	



Масштаб 1

	 ДОКУМЕНТ ПОДПИСАН ЭЛЕКТРОННОЙ ПОДПИСЬЮ Сертификат: 00ВВ056В7401СВ38D2В3576АСDС8425108 Владелец: ФЕДЕРАЛЬНАЯ СЛУЖБА ГОСУДАРСТВЕННОЙ РЕГИСТРАЦИИ, КАДАСТРА И КАРТОГРАФИИ Действителен: с 27.06.2023 по 19.09.2024	
ПОЛНОЕ НАИМЕНОВАНИЕ ДОЛЖНОСТИ		инициалы, фамилия

Здание			
вид объекта недвижимости			
Лист № 143 раздела 8	Всего листов раздела 8: 392	Всего разделов: 6	Всего листов выписки: 437
16.12.2023г. № КУВИ-001/2023-282507837			
Кадастровый номер: 78:14:0007663:1005		Номер этажа (этажей): 4	



Масштаб 1



ДОКУМЕНТ ПОДПИСАН
ЭЛЕКТРОННОЙ ПОДПИСЬЮ

Сертификат: 00ВВ056В7401СВ38D2В3576АСDС8425108

Владелец: ФЕДЕРАЛЬНАЯ СЛУЖБА ГОСУДАРСТВЕННОЙ


РЕГИСТРАЦИИ, КАДАСТРА И КАРТОГРАФИИ

Действителен: с 27.06.2023 по 19.09.2024

ПОЛНОЕ НАИМЕНОВАНИЕ ДОЛЖНОСТИ

инициалы, фамилия


Здание			
вид объекта недвижимости			
Лист № 144 раздела 8	Всего листов раздела 8: 392	Всего разделов: 6	Всего листов выписки: 437
16.12.2023г. № КУВИ-001/2023-282507837			
Кадастровый номер: 78:14:0007663:1005		Номер этажа (этажей): 1	



Масштаб 1

полное наименование должности	 ДОКУМЕНТ ПОДПИСАН ЭЛЕКТРОННОЙ ПОДПИСЬЮ Сертификат: 00ВВ056В7401СВ38D2В3576АСDC8425108 Владелец: ФЕДЕРАЛЬНАЯ СЛУЖБА ГОСУДАРСТВЕННОЙ РЕГИСТРАЦИИ, КАДАСТРА И КАРТОГРАФИИ Действителен: с 27.06.2023 по 19.09.2024	инициалы, фамилия
-------------------------------	---	-------------------

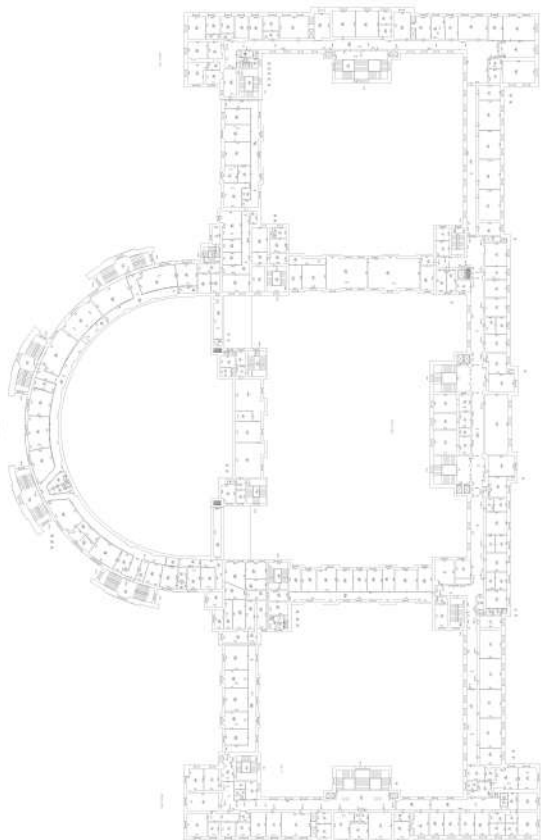
Здание			
вид объекта недвижимости			
Лист № 145 раздела 8	Всего листов раздела 8: 392	Всего разделов: 6	Всего листов выписки: 437
16.12.2023г. № КУВИ-001/2023-282507837			
Кадастровый номер: 78:14:0007663:1005		Номер этажа (этажей): подвал	



Масштаб 1

полное наименование должности	 ДОКУМЕНТ ПОДПИСАН ЭЛЕКТРОННОЙ ПОДПИСЬЮ	инициалы, фамилия
	Сертификат: 00ВВ056В7401СВ38D2В3576АСDС8425108 Владелец: ФЕДЕРАЛЬНАЯ СЛУЖБА ГОСУДАРСТВЕННОЙ РЕГИСТРАЦИИ, КАДАСТРА И КАРТОГРАФИИ Действителен: с 27.06.2023 по 19.09.2024	

Здание			
вид объекта недвижимости			
Лист № 146 раздела 8	Всего листов раздела 8: 392	Всего разделов: 6	Всего листов выписки: 437
16.12.2023г. № КУВИ-001/2023-282507837			
Кадастровый номер: 78:14:0007663:1005		Номер этажа (этажей): 4	



Масштаб 1



ДОКУМЕНТ ПОДПИСАН
ЭЛЕКТРОННОЙ ПОДПИСЬЮ

Сертификат: 00ВВ056В7401СВ38D2В3576АСDС8425108

Владелец: ФЕДЕРАЛЬНАЯ СЛУЖБА ГОСУДАРСТВЕННОЙ

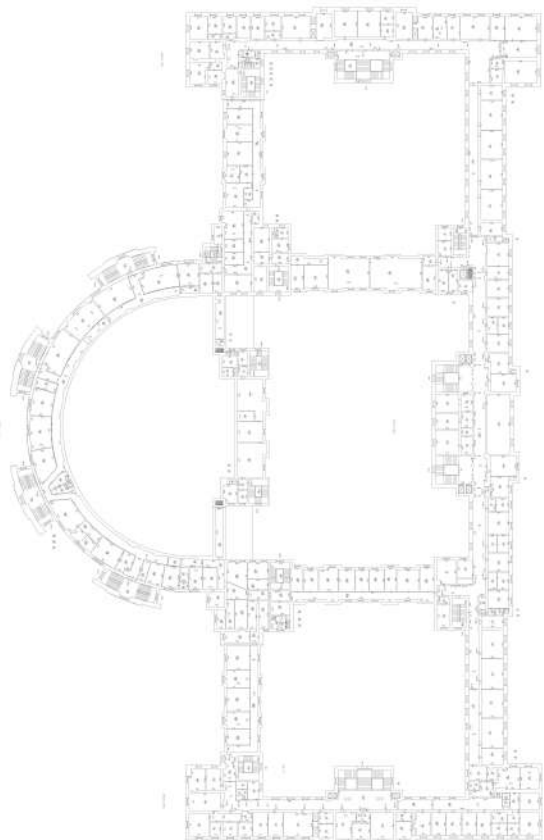
РЕГИСТРАЦИИ, КАДАСТРА И КАРТОГРАФИИ

Действителен: с 27.06.2023 по 19.09.2024

полное наименование должности

инициалы, фамилия

Здание			
вид объекта недвижимости			
Лист № 147 раздела 8	Всего листов раздела 8: 392	Всего разделов: 6	Всего листов выписки: 437
16.12.2023г. № КУВИ-001/2023-282507837			
Кадастровый номер: 78:14:0007663:1005		Номер этажа (этажей): 4	



Масштаб 1



ДОКУМЕНТ ПОДПИСАН
ЭЛЕКТРОННОЙ ПОДПИСЬЮ

Сертификат: 00ВВ056В7401СВ38D2В3576АСDC8425108

Владелец: ФЕДЕРАЛЬНАЯ СЛУЖБА ГОСУДАРСТВЕННОЙ

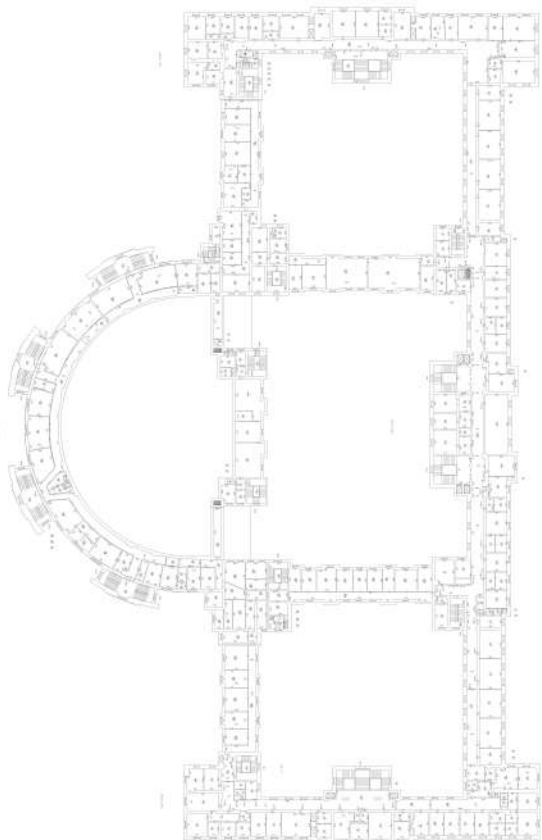
РЕГИСТРАЦИИ, КАДАСТРА И КАРТОГРАФИИ

Действителен: с 27.06.2023 по 19.09.2024

полное наименование должности

инициалы, фамилия

Здание			
вид объекта недвижимости			
Лист № 148 раздела 8	Всего листов раздела 8: 392	Всего разделов: 6	Всего листов выписки: 437
16.12.2023г. № КУВИ-001/2023-282507837			
Кадастровый номер: 78:14:0007663:1005		Номер этажа (этажей): 4	



Масштаб 1



ДОКУМЕНТ ПОДПИСАН
ЭЛЕКТРОННОЙ ПОДПИСЬЮ

Сертификат: 00ВВ056В7401СВ38D2В3576АСDС8425108

Владелец: ФЕДЕРАЛЬНАЯ СЛУЖБА ГОСУДАРСТВЕННОЙ

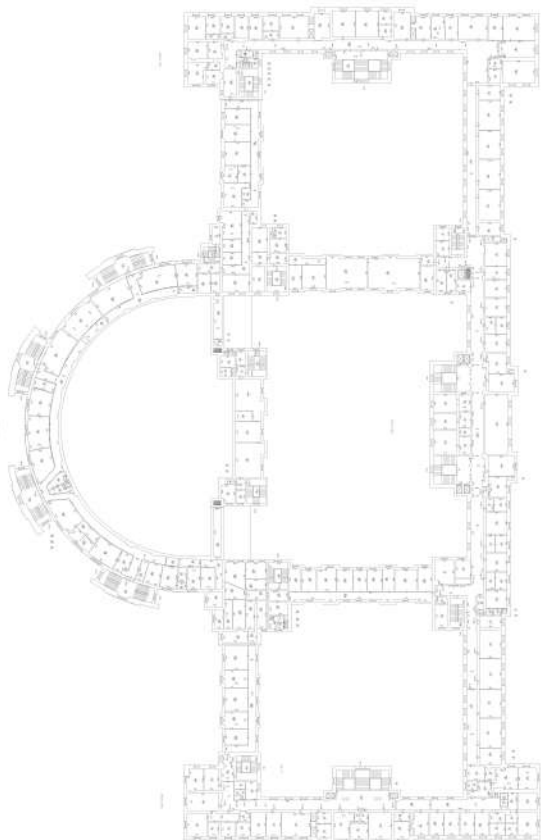
РЕГИСТРАЦИИ, КАДАСТРА И КАРТОГРАФИИ

Действителен: с 27.06.2023 по 19.09.2024

полное наименование должности

инициалы, фамилия

Здание			
вид объекта недвижимости			
Лист № 149 раздела 8	Всего листов раздела 8: 392	Всего разделов: 6	Всего листов выписки: 437
16.12.2023г. № КУВИ-001/2023-282507837			
Кадастровый номер: 78:14:0007663:1005		Номер этажа (этажей): 4	



Масштаб 1



ДОКУМЕНТ ПОДПИСАН
ЭЛЕКТРОННОЙ ПОДПИСЬЮ

Сертификат: 00ВВ056В7401СВ38D2В3576АСDС8425108

Владелец: ФЕДЕРАЛЬНАЯ СЛУЖБА ГОСУДАРСТВЕННОЙ

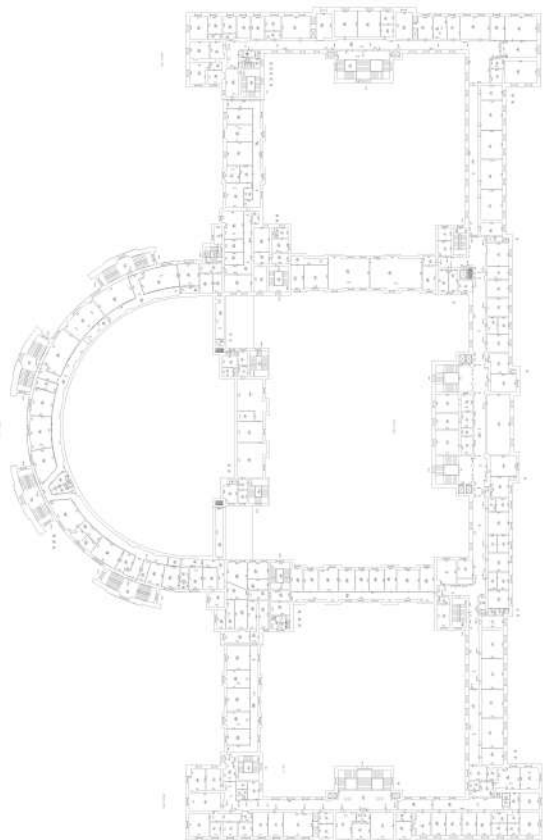
РЕГИСТРАЦИИ, КАДАСТРА И КАРТОГРАФИИ

Действителен: с 27.06.2023 по 19.09.2024

полное наименование должности

инициалы, фамилия

Здание			
вид объекта недвижимости			
Лист № 150 раздела 8	Всего листов раздела 8: 392	Всего разделов: 6	Всего листов выписки: 437
16.12.2023г. № КУВИ-001/2023-282507837			
Кадастровый номер: 78:14:0007663:1005		Номер этажа (этажей): 4	



Масштаб 1



ДОКУМЕНТ ПОДПИСАН
ЭЛЕКТРОННОЙ ПОДПИСЬЮ

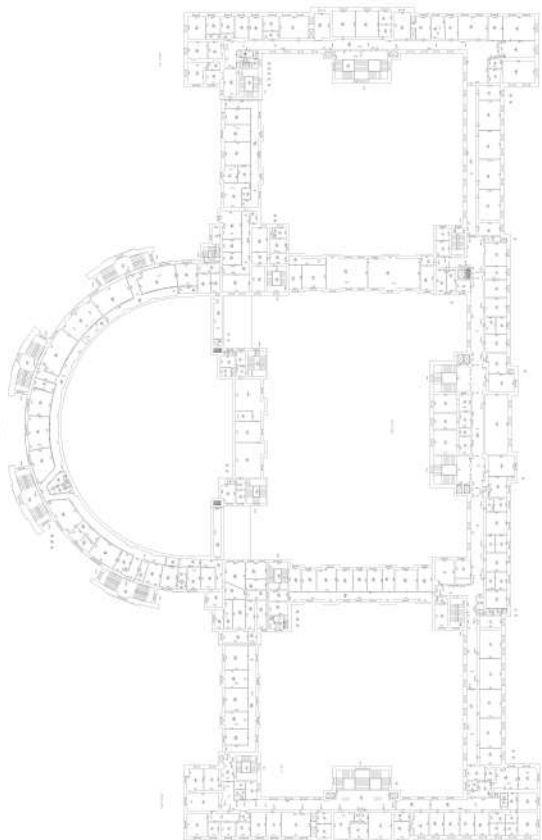
Сертификат: 00ВВ056В7401СВ38D2В3576АСDС8425108

Владелец: ФЕДЕРАЛЬНАЯ СЛУЖБА ГОСУДАРСТВЕННОЙ
РЕГИСТРАЦИИ, КАДАСТРА И КАРТОГРАФИИ
Действителен: с 27.06.2023 по 19.09.2024

полное наименование должности

инициалы, фамилия

Здание			
вид объекта недвижимости			
Лист № 151 раздела 8	Всего листов раздела 8: 392	Всего разделов: 6	Всего листов выписки: 437
16.12.2023г. № КУВИ-001/2023-282507837			
Кадастровый номер: 78:14:0007663:1005		Номер этажа (этажей): 4	



Масштаб 1



ДОКУМЕНТ ПОДПИСАН
ЭЛЕКТРОННОЙ ПОДПИСЬЮ

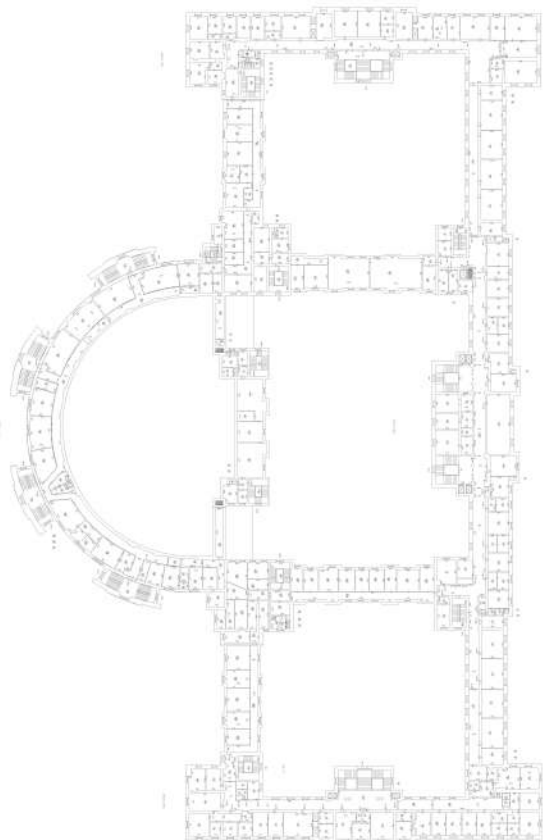
Сертификат: 00ВВ056В7401СВ38D2В3576АСDС8425108

Владелец: ФЕДЕРАЛЬНАЯ СЛУЖБА ГОСУДАРСТВЕННОЙ
РЕГИСТРАЦИИ, КАДАСТРА И КАРТОГРАФИИ
Действителен: с 27.06.2023 по 19.09.2024

полное наименование должности

инициалы, фамилия

Здание			
вид объекта недвижимости			
Лист № 152 раздела 8	Всего листов раздела 8: 392	Всего разделов: 6	Всего листов выписки: 437
16.12.2023г. № КУВИ-001/2023-282507837			
Кадастровый номер: 78:14:0007663:1005		Номер этажа (этажей): 4	



Масштаб 1



ДОКУМЕНТ ПОДПИСАН
ЭЛЕКТРОННОЙ ПОДПИСЬЮ

Сертификат: 00ВВ056В7401СВ38D2В3576АСDС8425108

Владелец: ФЕДЕРАЛЬНАЯ СЛУЖБА ГОСУДАРСТВЕННОЙ

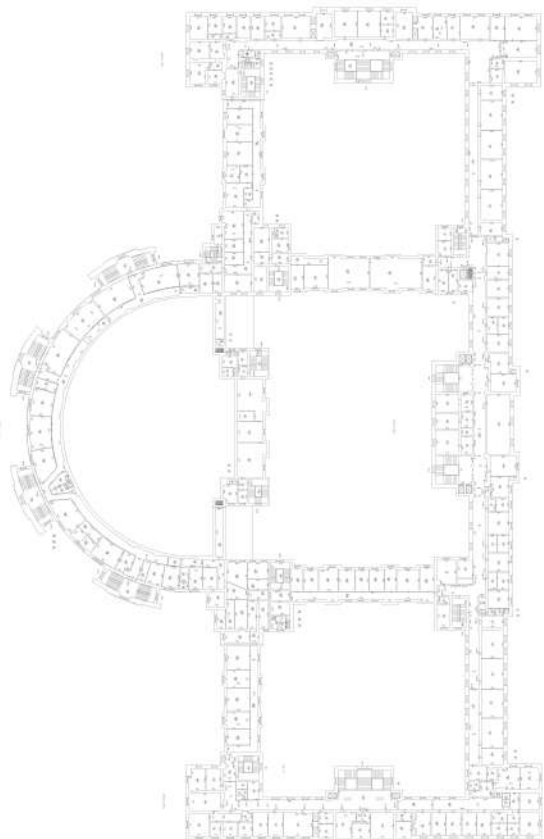
РЕГИСТРАЦИИ, КАДАСТРА И КАРТОГРАФИИ

Действителен: с 27.06.2023 по 19.09.2024

полное наименование должности

инициалы, фамилия

Здание			
вид объекта недвижимости			
Лист № 153 раздела 8	Всего листов раздела 8: 392	Всего разделов: 6	Всего листов выписки: 437
16.12.2023г. № КУВИ-001/2023-282507837			
Кадастровый номер: 78:14:0007663:1005		Номер этажа (этажей): 4	



Масштаб 1



ДОКУМЕНТ ПОДПИСАН
ЭЛЕКТРОННОЙ ПОДПИСЬЮ

Сертификат: 00ВВ056В7401СВ38D2В3576АСDС8425108

Владелец: ФЕДЕРАЛЬНАЯ СЛУЖБА ГОСУДАРСТВЕННОЙ

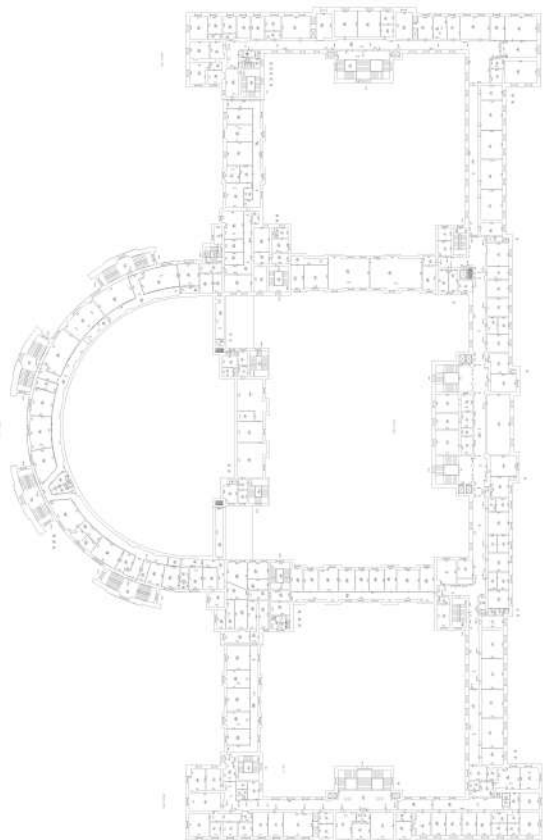
РЕГИСТРАЦИИ, КАДАСТРА И КАРТОГРАФИИ

Действителен: с 27.06.2023 по 19.09.2024

полное наименование должности

инициалы, фамилия

Здание			
вид объекта недвижимости			
Лист № 154 раздела 8	Всего листов раздела 8: 392	Всего разделов: 6	Всего листов выписки: 437
16.12.2023г. № КУВИ-001/2023-282507837			
Кадастровый номер: 78:14:0007663:1005		Номер этажа (этажей): 4	



Масштаб 1



ДОКУМЕНТ ПОДПИСАН
ЭЛЕКТРОННОЙ ПОДПИСЬЮ

Сертификат: 00ВВ056В7401СВ38D2В3576АСDС8425108

Владелец: ФЕДЕРАЛЬНАЯ СЛУЖБА ГОСУДАРСТВЕННОЙ

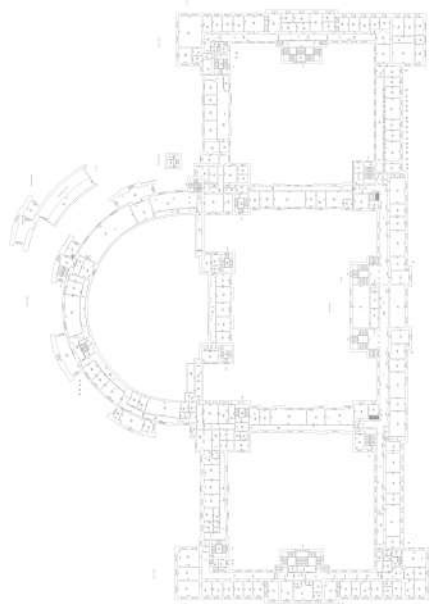
РЕГИСТРАЦИИ, КАДАСТРА И КАРТОГРАФИИ

Действителен: с 27.06.2023 по 19.09.2024

полное наименование должности

инициалы, фамилия


Здание			
вид объекта недвижимости			
Лист № 155 раздела 8	Всего листов раздела 8: 392	Всего разделов: 6	Всего листов выписки: 437
16.12.2023г. № КУВИ-001/2023-282507837			
Кадастровый номер: 78:14:0007663:1005		Номер этажа (этажей): 5	



Масштаб 1

полное наименование должности	 ДОКУМЕНТ ПОДПИСАН ЭЛЕКТРОННОЙ ПОДПИСЬЮ	инициалы, фамилия
	Сертификат: 00ВВ056В7401СВ38D2В3576АСDС8425108 Владелец: ФЕДЕРАЛЬНАЯ СЛУЖБА ГОСУДАРСТВЕННОЙ РЕГИСТРАЦИИ, КАДАСТРА И КАРТОГРАФИИ Действителен: с 27.06.2023 по 19.09.2024	

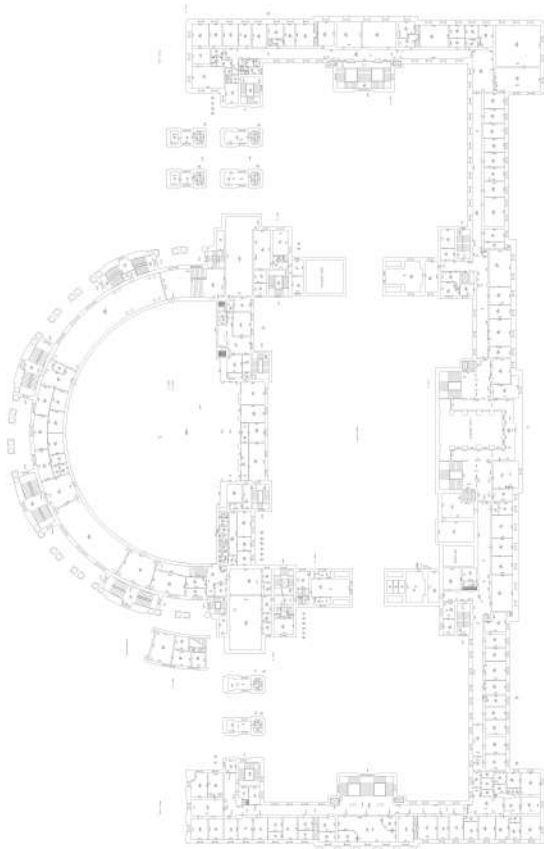
Здание			
вид объекта недвижимости			
Лист № 156 раздела 8	Всего листов раздела 8: 392	Всего разделов: 6	Всего листов выписки: 437
16.12.2023г. № КУВИ-001/2023-282507837			
Кадастровый номер: 78:14:0007663:1005		Номер этажа (этажей): 1	



Масштаб 1

полное наименование должности	 ДОКУМЕНТ ПОДПИСАН ЭЛЕКТРОННОЙ ПОДПИСЬЮ	инициалы, фамилия
	Сертификат: 00ВВ056В7401СВ38D2В3576АСDC8425108 Владелец: ФЕДЕРАЛЬНАЯ СЛУЖБА ГОСУДАРСТВЕННОЙ РЕГИСТРАЦИИ, КАДАСТРА И КАРТОГРАФИИ Действителен: с 27.06.2023 по 19.09.2024	

Здание			
вид объекта недвижимости			
Лист № 157 раздела 8	Всего листов раздела 8: 392	Всего разделов: 6	Всего листов выписки: 437
16.12.2023г. № КУВИ-001/2023-282507837			
Кадастровый номер: 78:14:0007663:1005		Номер этажа (этажей): 2	



Масштаб 1



ДОКУМЕНТ ПОДПИСАН
ЭЛЕКТРОННОЙ ПОДПИСЬЮ

Сертификат: 00ВВ056В7401СВ38D2В3576АСDС8425108

Владелец: ФЕДЕРАЛЬНАЯ СЛУЖБА ГОСУДАРСТВЕННОЙ


РЕГИСТРАЦИИ, КАДАСТРА И КАРТОГРАФИИ

Действителен: с 27.06.2023 по 19.09.2024

полное наименование должности

инициалы, фамилия

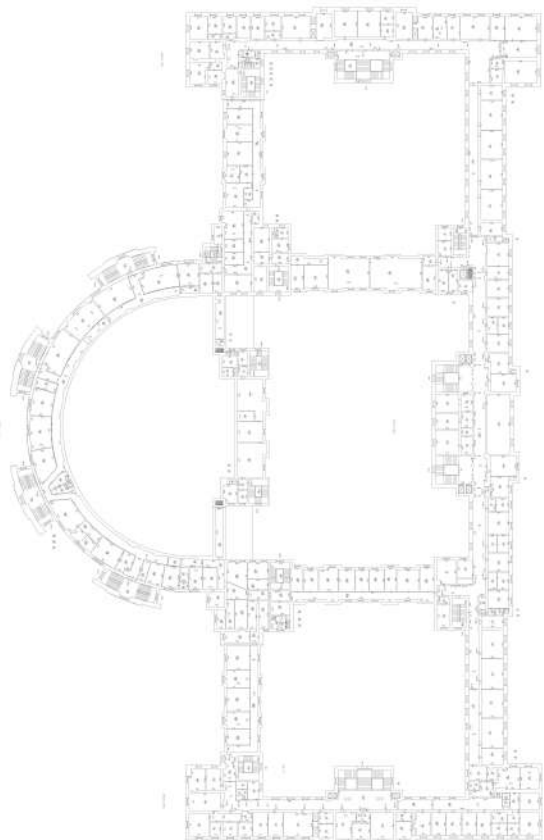
Здание			
вид объекта недвижимости			
Лист № 158 раздела 8	Всего листов раздела 8: 392	Всего разделов: 6	Всего листов выписки: 437
16.12.2023г. № КУВИ-001/2023-282507837			
Кадастровый номер: 78:14:0007663:1005		Номер этажа (этажей): 3	



Масштаб 1

полное наименование должности	 ДОКУМЕНТ ПОДПИСАН ЭЛЕКТРОННОЙ ПОДПИСЬЮ	инициалы, фамилия
	Сертификат: 00ВВ056В7401СВ38D2В3576АСDС8425108 Владелец: ФЕДЕРАЛЬНАЯ СЛУЖБА ГОСУДАРСТВЕННОЙ РЕГИСТРАЦИИ, КАДАСТРА И КАРТОГРАФИИ Действителен: с 27.06.2023 по 19.09.2024	

Здание			
вид объекта недвижимости			
Лист № 159 раздела 8	Всего листов раздела 8: 392	Всего разделов: 6	Всего листов выписки: 437
16.12.2023г. № КУВИ-001/2023-282507837			
Кадастровый номер: 78:14:0007663:1005		Номер этажа (этажей): 4	



Масштаб 1



ДОКУМЕНТ ПОДПИСАН
ЭЛЕКТРОННОЙ ПОДПИСЬЮ

Сертификат: 00ВВ056В7401СВ38D2В3576АСDС8425108

Владелец: ФЕДЕРАЛЬНАЯ СЛУЖБА ГОСУДАРСТВЕННОЙ

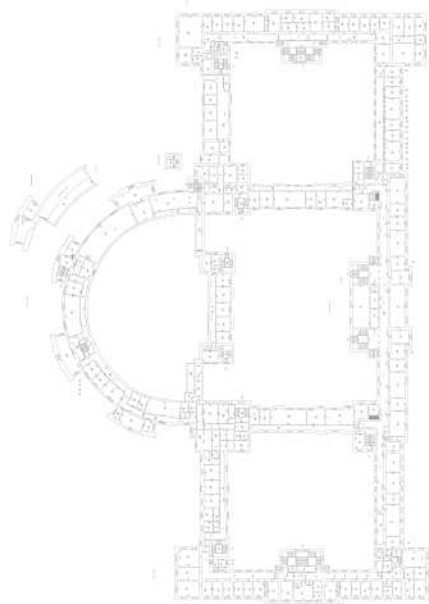
РЕГИСТРАЦИИ, КАДАСТРА И КАРТОГРАФИИ

Действителен: с 27.06.2023 по 19.09.2024

полное наименование должности

инициалы, фамилия


Здание			
вид объекта недвижимости			
Лист № 160 раздела 8	Всего листов раздела 8: 392	Всего разделов: 6	Всего листов выписки: 437
16.12.2023г. № КУВИ-001/2023-282507837			
Кадастровый номер: 78:14:0007663:1005		Номер этажа (этажей): 5	



Масштаб 1

полное наименование должности	 ДОКУМЕНТ ПОДПИСАН ЭЛЕКТРОННОЙ ПОДПИСЬЮ	инициалы, фамилия
	Сертификат: 00ВВ056В7401СВ38D2В3576АСDС8425108 Владелец: ФЕДЕРАЛЬНАЯ СЛУЖБА ГОСУДАРСТВЕННОЙ РЕГИСТРАЦИИ, КАДАСТРА И КАРТОГРАФИИ Действителен: с 27.06.2023 по 19.09.2024	

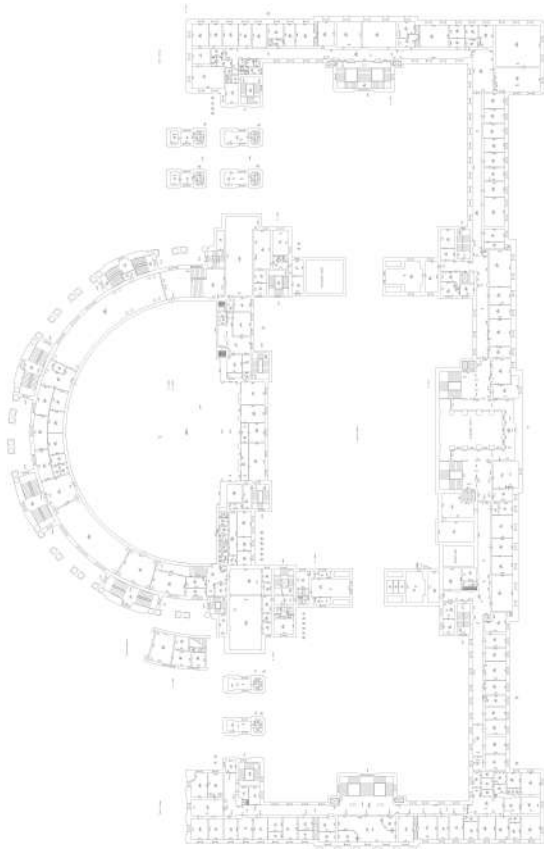
Здание			
вид объекта недвижимости			
Лист № 161 раздела 8	Всего листов раздела 8: 392	Всего разделов: 6	Всего листов выписки: 437
16.12.2023г. № КУВИ-001/2023-282507837			
Кадастровый номер: 78:14:0007663:1005		Номер этажа (этажей): 1	



Масштаб 1

полное наименование должности	 ДОКУМЕНТ ПОДПИСАН ЭЛЕКТРОННОЙ ПОДПИСЬЮ	инициалы, фамилия
	Сертификат: 00ВВ056В7401СВ38D2В3576АСDC8425108 Владелец: ФЕДЕРАЛЬНАЯ СЛУЖБА ГОСУДАРСТВЕННОЙ РЕГИСТРАЦИИ, КАДАСТРА И КАРТОГРАФИИ Действителен: с 27.06.2023 по 19.09.2024	

Здание			
вид объекта недвижимости			
Лист № 162 раздела 8	Всего листов раздела 8: 392	Всего разделов: 6	Всего листов выписки: 437
16.12.2023г. № КУВИ-001/2023-282507837			
Кадастровый номер: 78:14:0007663:1005		Номер этажа (этажей): 2	



Масштаб 1



ДОКУМЕНТ ПОДПИСАН
ЭЛЕКТРОННОЙ ПОДПИСЬЮ

Сертификат: 00ВВ056В7401СВ38D2В3576АСDС8425108

Владелец: ФЕДЕРАЛЬНАЯ СЛУЖБА ГОСУДАРСТВЕННОЙ


РЕГИСТРАЦИИ, КАДАСТРА И КАРТОГРАФИИ

Действителен: с 27.06.2023 по 19.09.2024

полное наименование должности

инициалы, фамилия

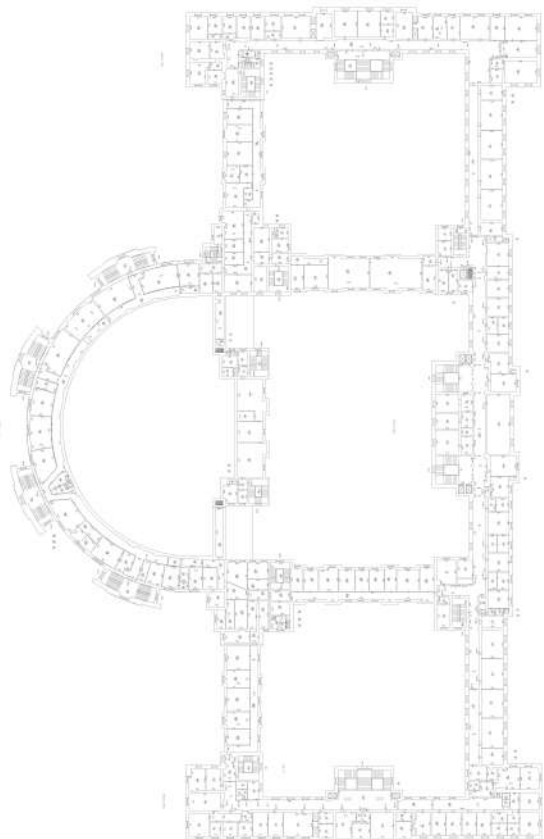
Здание			
вид объекта недвижимости			
Лист № 163 раздела 8	Всего листов раздела 8: 392	Всего разделов: 6	Всего листов выписки: 437
16.12.2023г. № КУВИ-001/2023-282507837			
Кадастровый номер: 78:14:0007663:1005		Номер этажа (этажей): 3	



Масштаб 1

полное наименование должности	 ДОКУМЕНТ ПОДПИСАН ЭЛЕКТРОННОЙ ПОДПИСЬЮ	инициалы, фамилия
	Сертификат: 00ВВ056В7401СВ38D2В3576АСDС8425108 Владелец: ФЕДЕРАЛЬНАЯ СЛУЖБА ГОСУДАРСТВЕННОЙ РЕГИСТРАЦИИ, КАДАСТРА И КАРТОГРАФИИ Действителен: с 27.06.2023 по 19.09.2024	

Здание			
вид объекта недвижимости			
Лист № 164 раздела 8	Всего листов раздела 8: 392	Всего разделов: 6	Всего листов выписки: 437
16.12.2023г. № КУВИ-001/2023-282507837			
Кадастровый номер: 78:14:0007663:1005		Номер этажа (этажей): 4	



Масштаб 1



ДОКУМЕНТ ПОДПИСАН
ЭЛЕКТРОННОЙ ПОДПИСЬЮ

Сертификат: 00ВВ056В7401СВ38D2В3576АСDC8425108

Владелец: ФЕДЕРАЛЬНАЯ СЛУЖБА ГОСУДАРСТВЕННОЙ

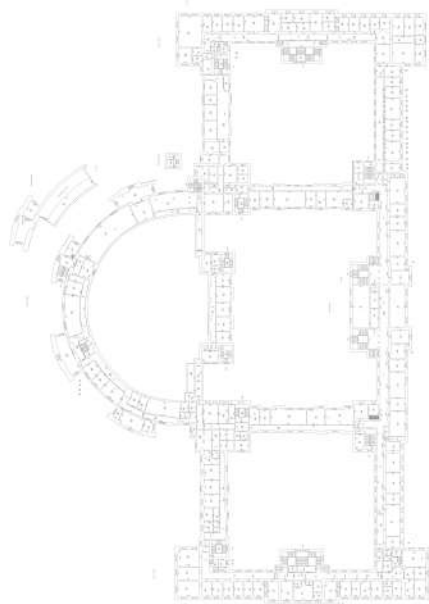
РЕГИСТРАЦИИ, КАДАСТРА И КАРТОГРАФИИ

Действителен: с 27.06.2023 по 19.09.2024

полное наименование должности

инициалы, фамилия


Здание			
вид объекта недвижимости			
Лист № 165 раздела 8	Всего листов раздела 8: 392	Всего разделов: 6	Всего листов выписки: 437
16.12.2023г. № КУВИ-001/2023-282507837			
Кадастровый номер: 78:14:0007663:1005		Номер этажа (этажей): 5	



Масштаб 1

полное наименование должности	 ДОКУМЕНТ ПОДПИСАН ЭЛЕКТРОННОЙ ПОДПИСЬЮ	инициалы, фамилия
	Сертификат: 00ВВ056В7401СВ38D2В3576АСDС8425108 Владелец: ФЕДЕРАЛЬНАЯ СЛУЖБА ГОСУДАРСТВЕННОЙ РЕГИСТРАЦИИ, КАДАСТРА И КАРТОГРАФИИ Действителен: с 27.06.2023 по 19.09.2024	


Здание			
вид объекта недвижимости			
Лист № 166 раздела 8	Всего листов раздела 8: 392	Всего разделов: 6	Всего листов выписки: 437
16.12.2023г. № КУВИ-001/2023-282507837			
Кадастровый номер: 78:14:0007663:1005		Номер этажа (этажей): подвал	



Масштаб 1

полное наименование должности	 ДОКУМЕНТ ПОДПИСАН ЭЛЕКТРОННОЙ ПОДПИСЬЮ	инициалы, фамилия
	Сертификат: 00ВВ056В7401СВ38D2В3576АСDС8425108 Владелец: ФЕДЕРАЛЬНАЯ СЛУЖБА ГОСУДАРСТВЕННОЙ РЕГИСТРАЦИИ, КАДАСТРА И КАРТОГРАФИИ Действителен: с 27.06.2023 по 19.09.2024	


Здание			
вид объекта недвижимости			
Лист № 167 раздела 8	Всего листов раздела 8: 392	Всего разделов: 6	Всего листов выписки: 437
16.12.2023г. № КУВИ-001/2023-282507837			
Кадастровый номер: 78:14:0007663:1005		Номер этажа (этажей): подвал	



Масштаб 1

полное наименование должности	 ДОКУМЕНТ ПОДПИСАН ЭЛЕКТРОННОЙ ПОДПИСЬЮ	инициалы, фамилия
	Сертификат: 00ВВ056В7401СВ38D2В3576АСDС8425108 Владелец: ФЕДЕРАЛЬНАЯ СЛУЖБА ГОСУДАРСТВЕННОЙ РЕГИСТРАЦИИ, КАДАСТРА И КАРТОГРАФИИ Действителен: с 27.06.2023 по 19.09.2024	

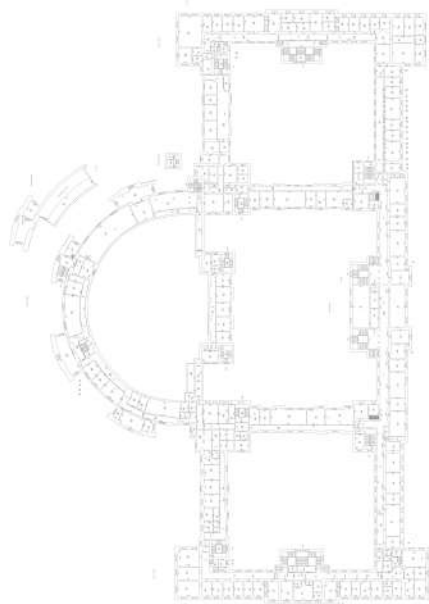
Здание			
вид объекта недвижимости			
Лист № 168 раздела 8	Всего листов раздела 8: 392	Всего разделов: 6	Всего листов выписки: 437
16.12.2023г. № КУВИ-001/2023-282507837			
Кадастровый номер: 78:14:0007663:1005		Номер этажа (этажей): 1	



Масштаб 1

полное наименование должности	 ДОКУМЕНТ ПОДПИСАН ЭЛЕКТРОННОЙ ПОДПИСЬЮ	инициалы, фамилия
	Сертификат: 00ВВ056В7401СВ38D2В3576АСDC8425108 Владелец: ФЕДЕРАЛЬНАЯ СЛУЖБА ГОСУДАРСТВЕННОЙ РЕГИСТРАЦИИ, КАДАСТРА И КАРТОГРАФИИ Действителен: с 27.06.2023 по 19.09.2024	

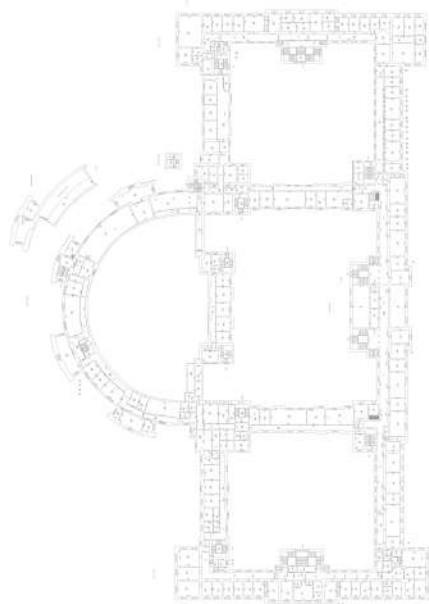
Здание			
вид объекта недвижимости			
Лист № 169 раздела 8	Всего листов раздела 8: 392	Всего разделов: 6	Всего листов выписки: 437
16.12.2023г. № КУВИ-001/2023-282507837			
Кадастровый номер: 78:14:0007663:1005		Номер этажа (этажей): 5	



Масштаб 1

полное наименование должности	 ДОКУМЕНТ ПОДПИСАН ЭЛЕКТРОННОЙ ПОДПИСЬЮ	инициалы, фамилия
	Сертификат: 00ВВ056В7401СВ38D2В3576АСDС8425108 Владелец: ФЕДЕРАЛЬНАЯ СЛУЖБА ГОСУДАРСТВЕННОЙ РЕГИСТРАЦИИ, КАДАСТРА И КАРТОГРАФИИ Действителен: с 27.06.2023 по 19.09.2024	

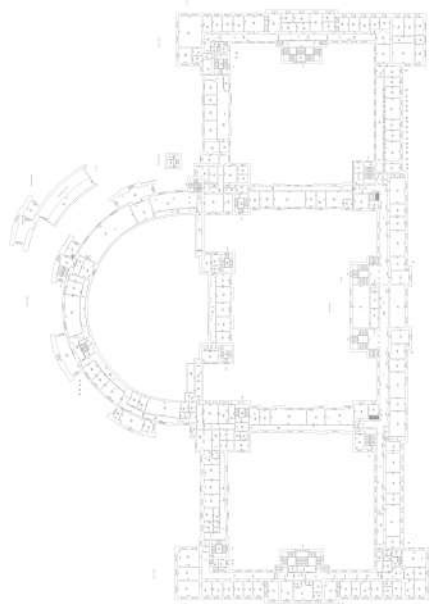
Здание			
вид объекта недвижимости			
Лист № 170 раздела 8	Всего листов раздела 8: 392	Всего разделов: 6	Всего листов выписки: 437
16.12.2023г. № КУВИ-001/2023-282507837			
Кадастровый номер: 78:14:0007663:1005		Номер этажа (этажей): 5	



Масштаб 1

полное наименование должности	 ДОКУМЕНТ ПОДПИСАН ЭЛЕКТРОННОЙ ПОДПИСЬЮ	инициалы, фамилия
	Сертификат: 00ВВ056В7401СВ38D2В3576АСDС8425108 Владелец: ФЕДЕРАЛЬНАЯ СЛУЖБА ГОСУДАРСТВЕННОЙ РЕГИСТРАЦИИ, КАДАСТРА И КАРТОГРАФИИ Действителен: с 27.06.2023 по 19.09.2024	

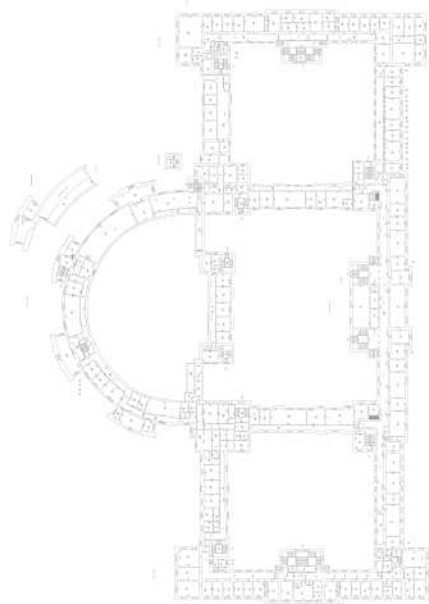
Здание			
вид объекта недвижимости			
Лист № 171 раздела 8	Всего листов раздела 8: 392	Всего разделов: 6	Всего листов выписки: 437
16.12.2023г. № КУВИ-001/2023-282507837			
Кадастровый номер: 78:14:0007663:1005		Номер этажа (этажей): 5	



Масштаб 1

полное наименование должности	 ДОКУМЕНТ ПОДПИСАН ЭЛЕКТРОННОЙ ПОДПИСЬЮ	инициалы, фамилия
	Сертификат: 00ВВ056В7401СВ38D2В3576АСDС8425108 Владелец: ФЕДЕРАЛЬНАЯ СЛУЖБА ГОСУДАРСТВЕННОЙ РЕГИСТРАЦИИ, КАДАСТРА И КАРТОГРАФИИ Действителен: с 27.06.2023 по 19.09.2024	

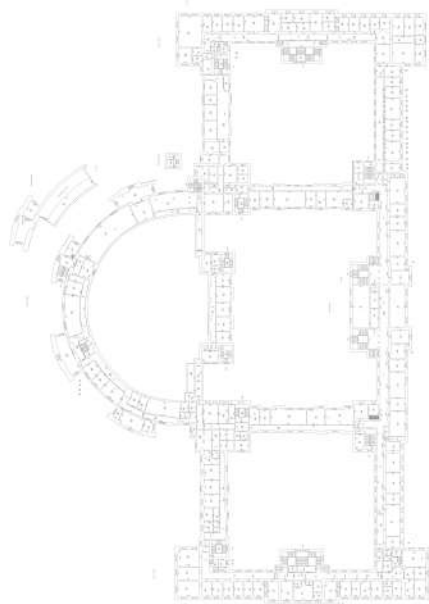
Здание			
вид объекта недвижимости			
Лист № 172 раздела 8	Всего листов раздела 8: 392	Всего разделов: 6	Всего листов выписки: 437
16.12.2023г. № КУВИ-001/2023-282507837			
Кадастровый номер: 78:14:0007663:1005		Номер этажа (этажей): 5	



Масштаб 1

полное наименование должности	 ДОКУМЕНТ ПОДПИСАН ЭЛЕКТРОННОЙ ПОДПИСЬЮ	инициалы, фамилия
	Сертификат: 00ВВ056В7401СВ38D2В3576АСDС8425108 Владелец: ФЕДЕРАЛЬНАЯ СЛУЖБА ГОСУДАРСТВЕННОЙ РЕГИСТРАЦИИ, КАДАСТРА И КАРТОГРАФИИ Действителен: с 27.06.2023 по 19.09.2024	

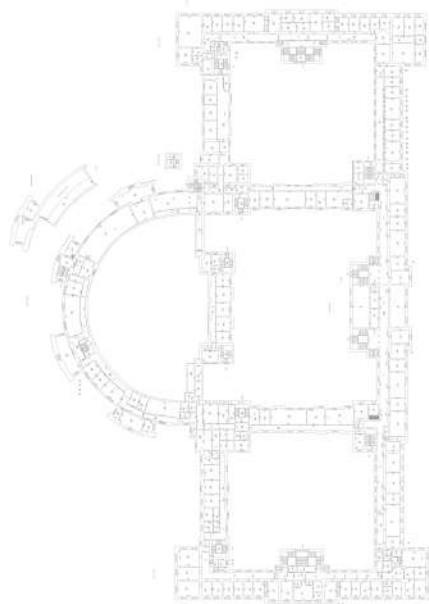
Здание			
вид объекта недвижимости			
Лист № 173 раздела 8	Всего листов раздела 8: 392	Всего разделов: 6	Всего листов выписки: 437
16.12.2023г. № КУВИ-001/2023-282507837			
Кадастровый номер: 78:14:0007663:1005		Номер этажа (этажей): 5	



Масштаб 1

полное наименование должности	 ДОКУМЕНТ ПОДПИСАН ЭЛЕКТРОННОЙ ПОДПИСЬЮ Сертификат: 00ВВ056В7401СВ38D2В3576АСDC8425108 Владелец: ФЕДЕРАЛЬНАЯ СЛУЖБА ГОСУДАРСТВЕННОЙ РЕГИСТРАЦИИ, КАДАСТРА И КАРТОГРАФИИ Действителен: с 27.06.2023 по 19.09.2024	инициалы, фамилия
-------------------------------	---	-------------------

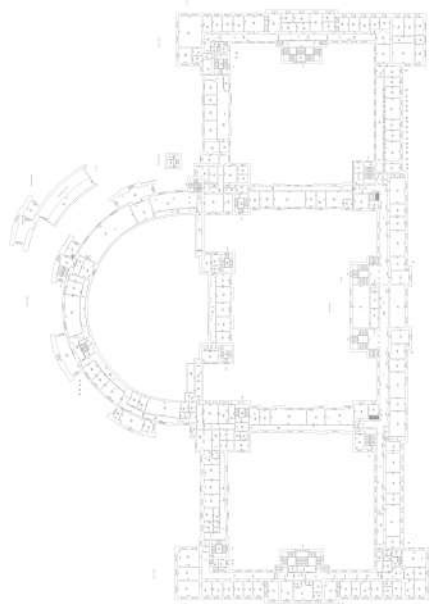
Здание			
вид объекта недвижимости			
Лист № 174 раздела 8	Всего листов раздела 8: 392	Всего разделов: 6	Всего листов выписки: 437
16.12.2023г. № КУВИ-001/2023-282507837			
Кадастровый номер: 78:14:0007663:1005		Номер этажа (этажей): 5	



Масштаб 1

полное наименование должности	 ДОКУМЕНТ ПОДПИСАН ЭЛЕКТРОННОЙ ПОДПИСЬЮ	инициалы, фамилия
	Сертификат: 00ВВ056В7401СВ38D2В3576АСDС8425108 Владелец: ФЕДЕРАЛЬНАЯ СЛУЖБА ГОСУДАРСТВЕННОЙ РЕГИСТРАЦИИ, КАДАСТРА И КАРТОГРАФИИ Действителен: с 27.06.2023 по 19.09.2024	

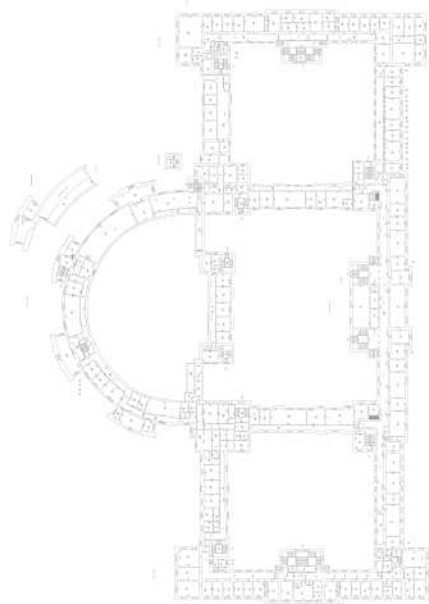
Здание			
вид объекта недвижимости			
Лист № 175 раздела 8	Всего листов раздела 8: 392	Всего разделов: 6	Всего листов выписки: 437
16.12.2023г. № КУВИ-001/2023-282507837			
Кадастровый номер: 78:14:0007663:1005		Номер этажа (этажей): 5	



Масштаб 1

полное наименование должности	 ДОКУМЕНТ ПОДПИСАН ЭЛЕКТРОННОЙ ПОДПИСЬЮ	инициалы, фамилия
	Сертификат: 00ВВ056В7401СВ38D2В3576АСDC8425108 Владелец: ФЕДЕРАЛЬНАЯ СЛУЖБА ГОСУДАРСТВЕННОЙ РЕГИСТРАЦИИ, КАДАСТРА И КАРТОГРАФИИ Действителен: с 27.06.2023 по 19.09.2024	

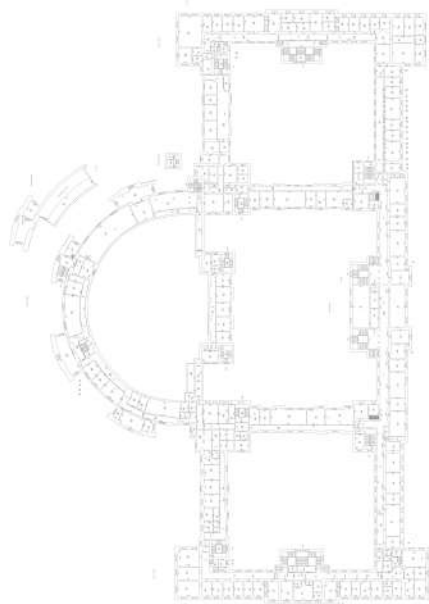
Здание			
вид объекта недвижимости			
Лист № 176 раздела 8	Всего листов раздела 8: 392	Всего разделов: 6	Всего листов выписки: 437
16.12.2023г. № КУВИ-001/2023-282507837			
Кадастровый номер: 78:14:0007663:1005		Номер этажа (этажей): 5	



Масштаб 1

	ДОКУМЕНТ ПОДПИСАН ЭЛЕКТРОННОЙ ПОДПИСЬЮ	
Сертификат: 00ВВ056В7401СВ38D2В3576АСDC8425108 Владелец: ФЕДЕРАЛЬНАЯ СЛУЖБА ГОСУДАРСТВЕННОЙ РЕГИСТРАЦИИ, КАДАСТРА И КАРТОГРАФИИ Действителен: с 27.06.2023 по 19.09.2024		инициалы, фамилия
ПОЛНОЕ НАИМЕНОВАНИЕ ДОЛЖНОСТИ		

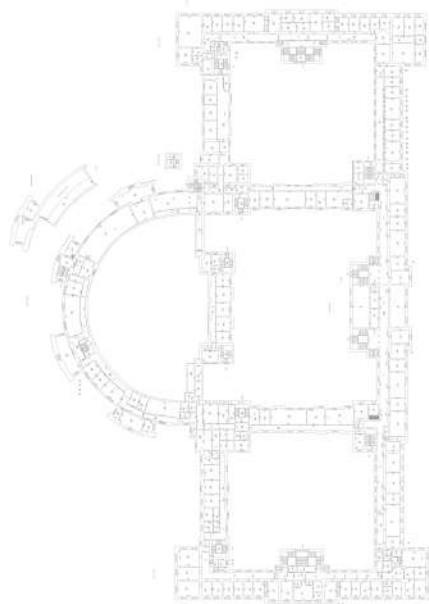
Здание			
вид объекта недвижимости			
Лист № 177 раздела 8	Всего листов раздела 8: 392	Всего разделов: 6	Всего листов выписки: 437
16.12.2023г. № КУВИ-001/2023-282507837			
Кадастровый номер: 78:14:0007663:1005		Номер этажа (этажей): 5	



Масштаб 1

полное наименование должности	 ДОКУМЕНТ ПОДПИСАН ЭЛЕКТРОННОЙ ПОДПИСЬЮ	инициалы, фамилия
	Сертификат: 00ВВ056В7401СВ38D2В3576АСDC8425108 Владелец: ФЕДЕРАЛЬНАЯ СЛУЖБА ГОСУДАРСТВЕННОЙ РЕГИСТРАЦИИ, КАДАСТРА И КАРТОГРАФИИ Действителен: с 27.06.2023 по 19.09.2024	


Здание			
вид объекта недвижимости			
Лист № 178 раздела 8	Всего листов раздела 8: 392	Всего разделов: 6	Всего листов выписки: 437
16.12.2023г. № КУВИ-001/2023-282507837			
Кадастровый номер: 78:14:0007663:1005		Номер этажа (этажей): 5	



Масштаб 1

полное наименование должности	 ДОКУМЕНТ ПОДПИСАН ЭЛЕКТРОННОЙ ПОДПИСЬЮ	инициалы, фамилия
	Сертификат: 00ВВ056В7401СВ38D2В3576АСDC8425108 Владелец: ФЕДЕРАЛЬНАЯ СЛУЖБА ГОСУДАРСТВЕННОЙ РЕГИСТРАЦИИ, КАДАСТРА И КАРТОГРАФИИ Действителен: с 27.06.2023 по 19.09.2024	

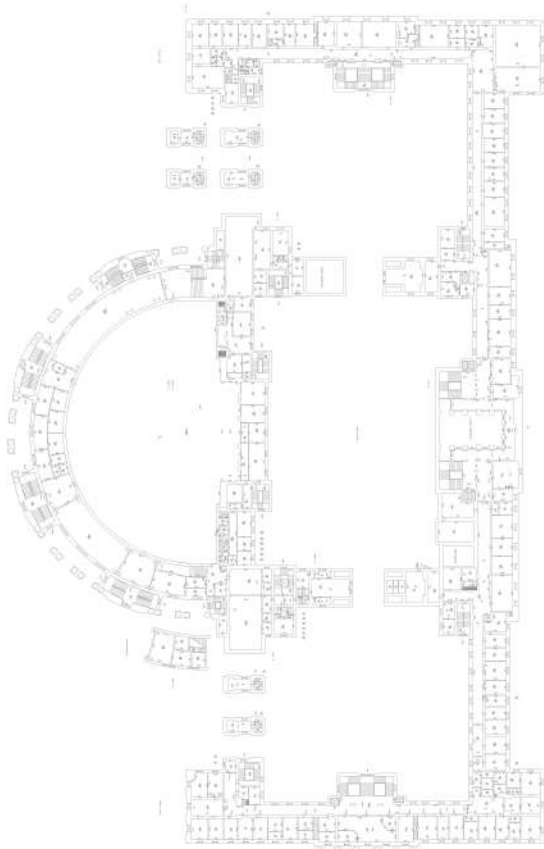
Здание			
вид объекта недвижимости			
Лист № 179 раздела 8	Всего листов раздела 8: 392	Всего разделов: 6	Всего листов выписки: 437
16.12.2023г. № КУВИ-001/2023-282507837			
Кадастровый номер: 78:14:0007663:1005		Номер этажа (этажей): 1	



Масштаб 1

полное наименование должности	 ДОКУМЕНТ ПОДПИСАН ЭЛЕКТРОННОЙ ПОДПИСЬЮ	инициалы, фамилия
	Сертификат: 00ВВ056В7401СВ38D2В3576АСDC8425108 Владелец: ФЕДЕРАЛЬНАЯ СЛУЖБА ГОСУДАРСТВЕННОЙ РЕГИСТРАЦИИ, КАДАСТРА И КАРТОГРАФИИ Действителен: с 27.06.2023 по 19.09.2024	

Здание			
вид объекта недвижимости			
Лист № 180 раздела 8	Всего листов раздела 8: 392	Всего разделов: 6	Всего листов выписки: 437
16.12.2023г. № КУВИ-001/2023-282507837			
Кадастровый номер: 78:14:0007663:1005		Номер этажа (этажей): 2	



Масштаб 1



ДОКУМЕНТ ПОДПИСАН
ЭЛЕКТРОННОЙ ПОДПИСЬЮ

Сертификат: 00ВВ056В7401СВ38D2В3576АСDС8425108

Владелец: ФЕДЕРАЛЬНАЯ СЛУЖБА ГОСУДАРСТВЕННОЙ


РЕГИСТРАЦИИ, КАДАСТРА И КАРТОГРАФИИ

Действителен: с 27.06.2023 по 19.09.2024

полное наименование должности

инициалы, фамилия

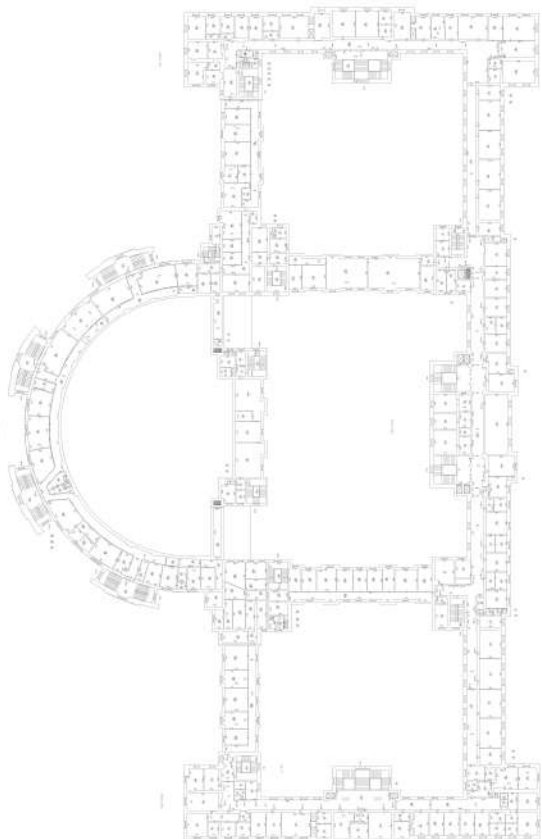
Здание			
вид объекта недвижимости			
Лист № 181 раздела 8	Всего листов раздела 8: 392	Всего разделов: 6	Всего листов выписки: 437
16.12.2023г. № КУВИ-001/2023-282507837			
Кадастровый номер: 78:14:0007663:1005		Номер этажа (этажей): 3	



Масштаб 1

полное наименование должности	 ДОКУМЕНТ ПОДПИСАН ЭЛЕКТРОННОЙ ПОДПИСЬЮ	инициалы, фамилия
	Сертификат: 00ВВ056В7401СВ38D2В3576АСDС8425108 Владелец: ФЕДЕРАЛЬНАЯ СЛУЖБА ГОСУДАРСТВЕННОЙ РЕГИСТРАЦИИ, КАДАСТРА И КАРТОГРАФИИ Действителен: с 27.06.2023 по 19.09.2024	

Здание			
вид объекта недвижимости			
Лист № 182 раздела 8	Всего листов раздела 8: 392	Всего разделов: 6	Всего листов выписки: 437
16.12.2023г. № КУВИ-001/2023-282507837			
Кадастровый номер: 78:14:0007663:1005		Номер этажа (этажей): 4	



Масштаб 1



ДОКУМЕНТ ПОДПИСАН
ЭЛЕКТРОННОЙ ПОДПИСЬЮ

Сертификат: 00ВВ056В7401СВ38D2В3576АСDС8425108

Владелец: ФЕДЕРАЛЬНАЯ СЛУЖБА ГОСУДАРСТВЕННОЙ

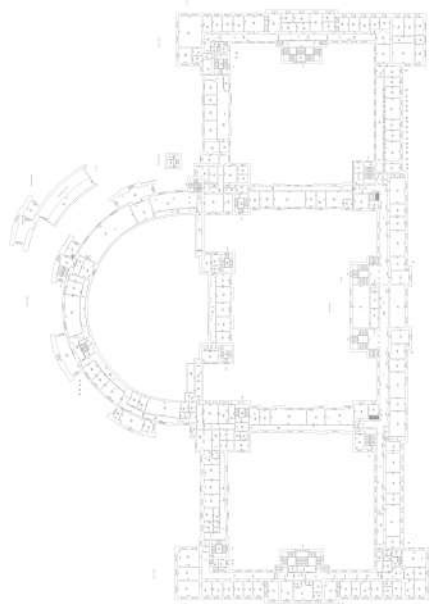
РЕГИСТРАЦИИ, КАДАСТРА И КАРТОГРАФИИ

Действителен: с 27.06.2023 по 19.09.2024

полное наименование должности

инициалы, фамилия

Здание			
вид объекта недвижимости			
Лист № 183 раздела 8	Всего листов раздела 8: 392	Всего разделов: 6	Всего листов выписки: 437
16.12.2023г. № КУВИ-001/2023-282507837			
Кадастровый номер: 78:14:0007663:1005		Номер этажа (этажей): 5	



Масштаб 1

полное наименование должности	 ДОКУМЕНТ ПОДПИСАН ЭЛЕКТРОННОЙ ПОДПИСЬЮ	инициалы, фамилия
	Сертификат: 00ВВ056В7401СВ38D2В3576АСDС8425108 Владелец: ФЕДЕРАЛЬНАЯ СЛУЖБА ГОСУДАРСТВЕННОЙ РЕГИСТРАЦИИ, КАДАСТРА И КАРТОГРАФИИ Действителен: с 27.06.2023 по 19.09.2024	


Здание			
вид объекта недвижимости			
Лист № 184 раздела 8	Всего листов раздела 8: 392	Всего разделов: 6	Всего листов выписки: 437
16.12.2023г. № КУВИ-001/2023-282507837			
Кадастровый номер: 78:14:0007663:1005		Номер этажа (этажей): 6	



Масштаб 1

полное наименование должности	 ДОКУМЕНТ ПОДПИСАН ЭЛЕКТРОННОЙ ПОДПИСЬЮ	инициалы, фамилия
	Сертификат: 00ВВ056В7401СВ38D2В3576АСDС8425108 Владелец: ФЕДЕРАЛЬНАЯ СЛУЖБА ГОСУДАРСТВЕННОЙ РЕГИСТРАЦИИ, КАДАСТРА И КАРТОГРАФИИ Действителен: с 27.06.2023 по 19.09.2024	

Здание			
вид объекта недвижимости			
Лист № 185 раздела 8	Всего листов раздела 8: 392	Всего разделов: 6	Всего листов выписки: 437
16.12.2023г. № КУВИ-001/2023-282507837			
Кадастровый номер: 78:14:0007663:1005		Номер этажа (этажей): подвал	



Масштаб 1

полное наименование должности	 ДОКУМЕНТ ПОДПИСАН ЭЛЕКТРОННОЙ ПОДПИСЬЮ	инициалы, фамилия
	Сертификат: 00ВВ056В7401СВ38D2В3576АСDС8425108 Владелец: ФЕДЕРАЛЬНАЯ СЛУЖБА ГОСУДАРСТВЕННОЙ РЕГИСТРАЦИИ, КАДАСТРА И КАРТОГРАФИИ Действителен: с 27.06.2023 по 19.09.2024	

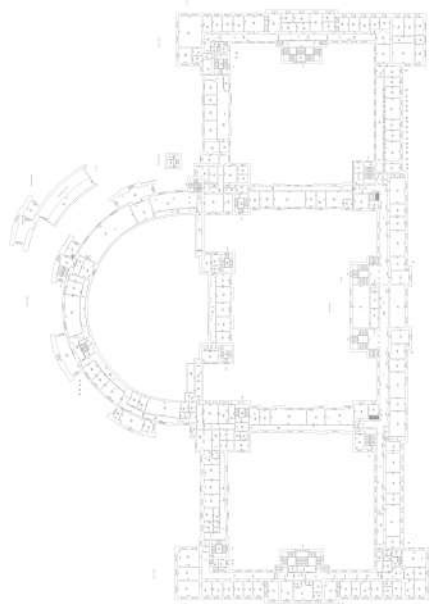
Здание			
вид объекта недвижимости			
Лист № 186 раздела 8	Всего листов раздела 8: 392	Всего разделов: 6	Всего листов выписки: 437
16.12.2023г. № КУВИ-001/2023-282507837			
Кадастровый номер: 78:14:0007663:1005		Номер этажа (этажей): 1	



Масштаб 1

полное наименование должности	 ДОКУМЕНТ ПОДПИСАН ЭЛЕКТРОННОЙ ПОДПИСЬЮ	инициалы, фамилия
	Сертификат: 00ВВ056В7401СВ38D2В3576АСDС8425108 Владелец: ФЕДЕРАЛЬНАЯ СЛУЖБА ГОСУДАРСТВЕННОЙ РЕГИСТРАЦИИ, КАДАСТРА И КАРТОГРАФИИ Действителен: с 27.06.2023 по 19.09.2024	

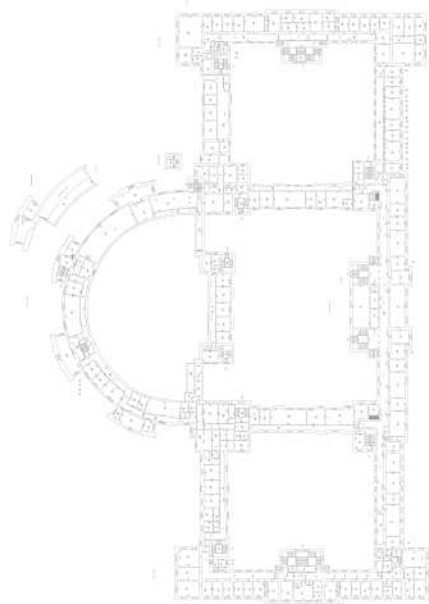
Здание			
вид объекта недвижимости			
Лист № 187 раздела 8	Всего листов раздела 8: 392	Всего разделов: 6	Всего листов выписки: 437
16.12.2023г. № КУВИ-001/2023-282507837			
Кадастровый номер: 78:14:0007663:1005		Номер этажа (этажей): 5	



Масштаб 1

полное наименование должности	 ДОКУМЕНТ ПОДПИСАН ЭЛЕКТРОННОЙ ПОДПИСЬЮ	инициалы, фамилия
	Сертификат: 00ВВ056В7401СВ38D2В3576АСDС8425108 Владелец: ФЕДЕРАЛЬНАЯ СЛУЖБА ГОСУДАРСТВЕННОЙ РЕГИСТРАЦИИ, КАДАСТРА И КАРТОГРАФИИ Действителен: с 27.06.2023 по 19.09.2024	

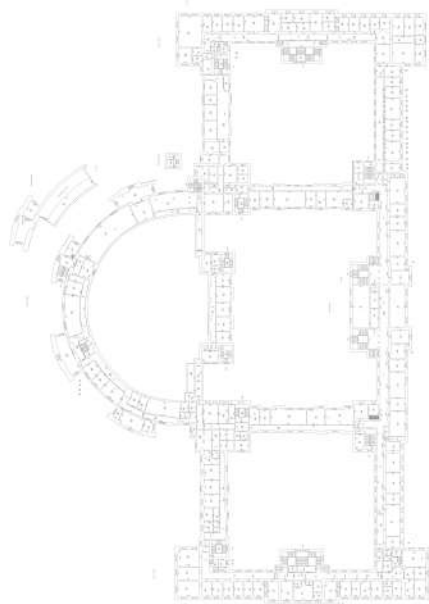
Здание			
вид объекта недвижимости			
Лист № 188 раздела 8	Всего листов раздела 8: 392	Всего разделов: 6	Всего листов выписки: 437
16.12.2023г. № КУВИ-001/2023-282507837			
Кадастровый номер: 78:14:0007663:1005		Номер этажа (этажей): 5	



Масштаб 1

полное наименование должности	 ДОКУМЕНТ ПОДПИСАН ЭЛЕКТРОННОЙ ПОДПИСЬЮ	инициалы, фамилия
	Сертификат: 00ВВ056В7401СВ38D2В3576АСDС8425108 Владелец: ФЕДЕРАЛЬНАЯ СЛУЖБА ГОСУДАРСТВЕННОЙ РЕГИСТРАЦИИ, КАДАСТРА И КАРТОГРАФИИ Действителен: с 27.06.2023 по 19.09.2024	

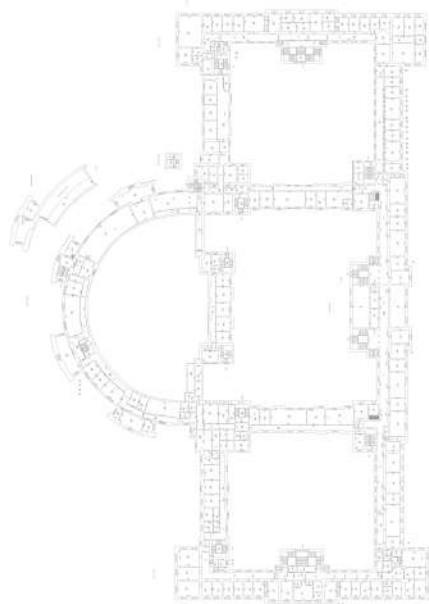
Здание			
вид объекта недвижимости			
Лист № 189 раздела 8	Всего листов раздела 8: 392	Всего разделов: 6	Всего листов выписки: 437
16.12.2023г. № КУВИ-001/2023-282507837			
Кадастровый номер: 78:14:0007663:1005		Номер этажа (этажей): 5	



Масштаб 1

полное наименование должности	 ДОКУМЕНТ ПОДПИСАН ЭЛЕКТРОННОЙ ПОДПИСЬЮ	инициалы, фамилия
	Сертификат: 00ВВ056В7401СВ38D2В3576АСDС8425108 Владелец: ФЕДЕРАЛЬНАЯ СЛУЖБА ГОСУДАРСТВЕННОЙ РЕГИСТРАЦИИ, КАДАСТРА И КАРТОГРАФИИ Действителен: с 27.06.2023 по 19.09.2024	

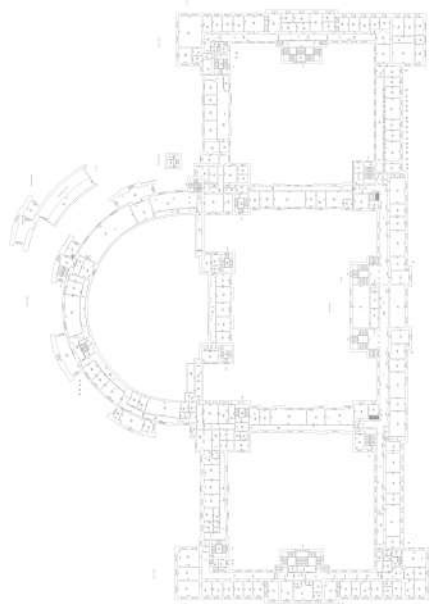
Здание			
вид объекта недвижимости			
Лист № 190 раздела 8	Всего листов раздела 8: 392	Всего разделов: 6	Всего листов выписки: 437
16.12.2023г. № КУВИ-001/2023-282507837			
Кадастровый номер: 78:14:0007663:1005		Номер этажа (этажей): 5	



Масштаб 1

полное наименование должности	 ДОКУМЕНТ ПОДПИСАН ЭЛЕКТРОННОЙ ПОДПИСЬЮ	инициалы, фамилия
	Сертификат: 00ВВ056В7401СВ38D2В3576АСDC8425108 Владелец: ФЕДЕРАЛЬНАЯ СЛУЖБА ГОСУДАРСТВЕННОЙ РЕГИСТРАЦИИ, КАДАСТРА И КАРТОГРАФИИ Действителен: с 27.06.2023 по 19.09.2024	

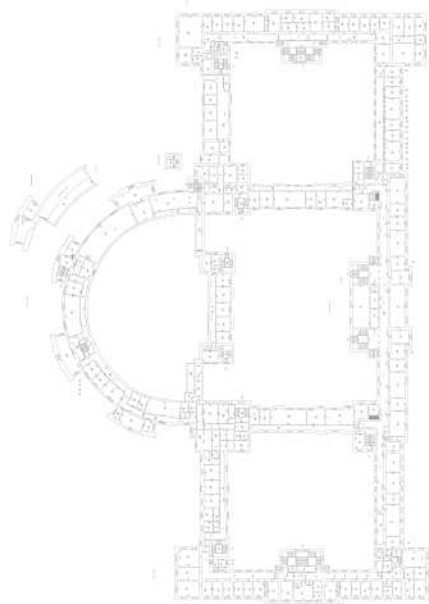
Здание			
вид объекта недвижимости			
Лист № 191 раздела 8	Всего листов раздела 8: 392	Всего разделов: 6	Всего листов выписки: 437
16.12.2023г. № КУВИ-001/2023-282507837			
Кадастровый номер: 78:14:0007663:1005		Номер этажа (этажей): 5	



Масштаб 1

полное наименование должности	 ДОКУМЕНТ ПОДПИСАН ЭЛЕКТРОННОЙ ПОДПИСЬЮ	инициалы, фамилия
	Сертификат: 00ВВ056В7401СВ38D2В3576АСDС8425108 Владелец: ФЕДЕРАЛЬНАЯ СЛУЖБА ГОСУДАРСТВЕННОЙ РЕГИСТРАЦИИ, КАДАСТРА И КАРТОГРАФИИ Действителен: с 27.06.2023 по 19.09.2024	

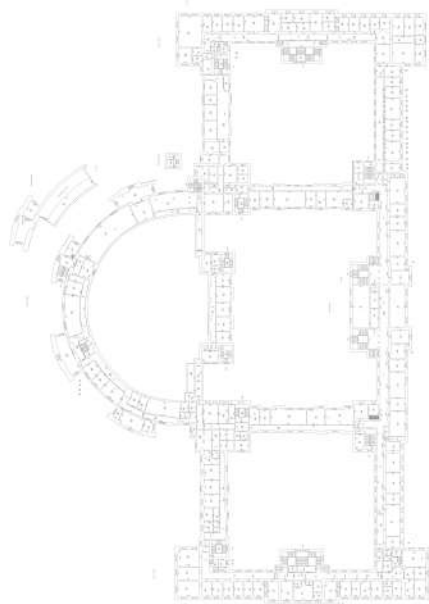
Здание			
вид объекта недвижимости			
Лист № 192 раздела 8	Всего листов раздела 8: 392	Всего разделов: 6	Всего листов выписки: 437
16.12.2023г. № КУВИ-001/2023-282507837			
Кадастровый номер: 78:14:0007663:1005		Номер этажа (этажей): 5	



Масштаб 1

полное наименование должности	 ДОКУМЕНТ ПОДПИСАН ЭЛЕКТРОННОЙ ПОДПИСЬЮ	инициалы, фамилия
	Сертификат: 00ВВ056В7401СВ38D2В3576АСDС8425108 Владелец: ФЕДЕРАЛЬНАЯ СЛУЖБА ГОСУДАРСТВЕННОЙ РЕГИСТРАЦИИ, КАДАСТРА И КАРТОГРАФИИ Действителен: с 27.06.2023 по 19.09.2024	

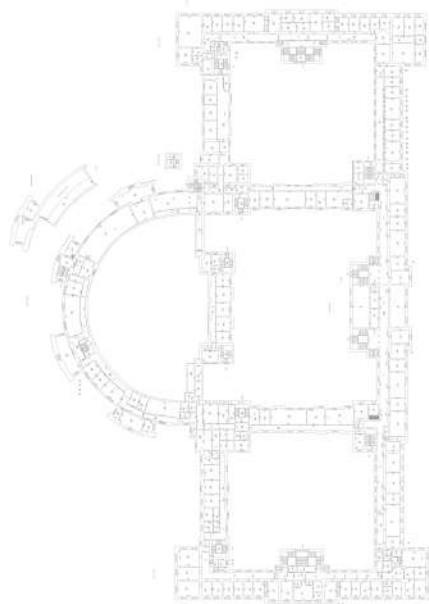
Здание			
вид объекта недвижимости			
Лист № 193 раздела 8	Всего листов раздела 8: 392	Всего разделов: 6	Всего листов выписки: 437
16.12.2023г. № КУВИ-001/2023-282507837			
Кадастровый номер: 78:14:0007663:1005		Номер этажа (этажей): 5	



Масштаб 1

полное наименование должности	 ДОКУМЕНТ ПОДПИСАН ЭЛЕКТРОННОЙ ПОДПИСЬЮ	инициалы, фамилия
	Сертификат: 00ВВ056В7401СВ38D2В3576АСDС8425108 Владелец: ФЕДЕРАЛЬНАЯ СЛУЖБА ГОСУДАРСТВЕННОЙ РЕГИСТРАЦИИ, КАДАСТРА И КАРТОГРАФИИ Действителен: с 27.06.2023 по 19.09.2024	

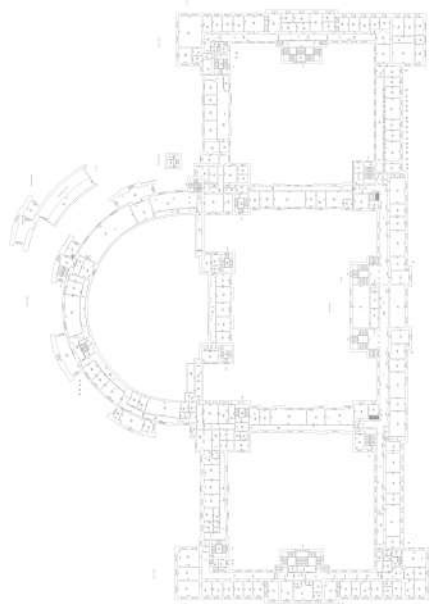
Здание			
вид объекта недвижимости			
Лист № 194 раздела 8	Всего листов раздела 8: 392	Всего разделов: 6	Всего листов выписки: 437
16.12.2023г. № КУВИ-001/2023-282507837			
Кадастровый номер: 78:14:0007663:1005		Номер этажа (этажей): 5	



Масштаб 1

полное наименование должности	 ДОКУМЕНТ ПОДПИСАН ЭЛЕКТРОННОЙ ПОДПИСЬЮ	инициалы, фамилия
	Сертификат: 00ВВ056В7401СВ38D2В3576АСDС8425108 Владелец: ФЕДЕРАЛЬНАЯ СЛУЖБА ГОСУДАРСТВЕННОЙ РЕГИСТРАЦИИ, КАДАСТРА И КАРТОГРАФИИ Действителен: с 27.06.2023 по 19.09.2024	

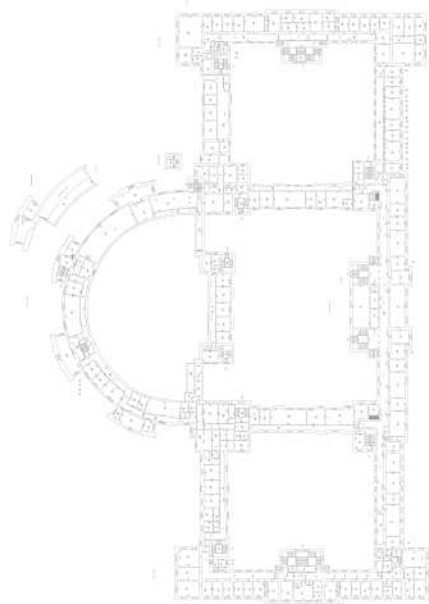
Здание			
вид объекта недвижимости			
Лист № 195 раздела 8	Всего листов раздела 8: 392	Всего разделов: 6	Всего листов выписки: 437
16.12.2023г. № КУВИ-001/2023-282507837			
Кадастровый номер: 78:14:0007663:1005		Номер этажа (этажей): 5	



Масштаб 1

полное наименование должности	 ДОКУМЕНТ ПОДПИСАН ЭЛЕКТРОННОЙ ПОДПИСЬЮ	инициалы, фамилия
	Сертификат: 00ВВ056В7401СВ38D2В3576АСDС8425108 Владелец: ФЕДЕРАЛЬНАЯ СЛУЖБА ГОСУДАРСТВЕННОЙ РЕГИСТРАЦИИ, КАДАСТРА И КАРТОГРАФИИ Действителен: с 27.06.2023 по 19.09.2024	


Здание			
вид объекта недвижимости			
Лист № 196 раздела 8	Всего листов раздела 8: 392	Всего разделов: 6	Всего листов выписки: 437
16.12.2023г. № КУВИ-001/2023-282507837			
Кадастровый номер: 78:14:0007663:1005		Номер этажа (этажей): 5	



Масштаб 1

полное наименование должности	 ДОКУМЕНТ ПОДПИСАН ЭЛЕКТРОННОЙ ПОДПИСЬЮ	инициалы, фамилия
	Сертификат: 00ВВ056В7401СВ38D2В3576АСDС8425108 Владелец: ФЕДЕРАЛЬНАЯ СЛУЖБА ГОСУДАРСТВЕННОЙ РЕГИСТРАЦИИ, КАДАСТРА И КАРТОГРАФИИ Действителен: с 27.06.2023 по 19.09.2024	

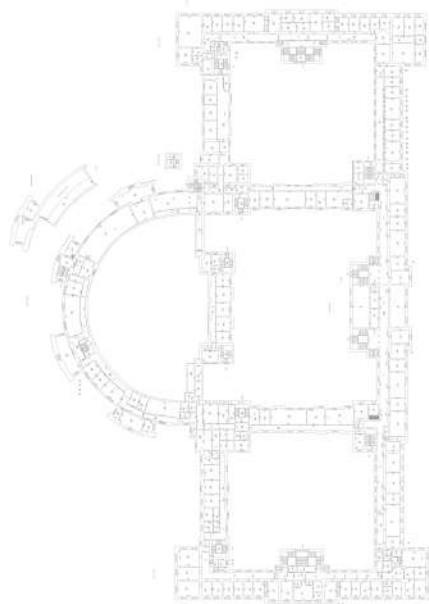
Здание			
вид объекта недвижимости			
Лист № 197 раздела 8	Всего листов раздела 8: 392	Всего разделов: 6	Всего листов выписки: 437
16.12.2023г. № КУВИ-001/2023-282507837			
Кадастровый номер: 78:14:0007663:1005		Номер этажа (этажей): 1	



Масштаб 1

полное наименование должности	 ДОКУМЕНТ ПОДПИСАН ЭЛЕКТРОННОЙ ПОДПИСЬЮ	инициалы, фамилия
	Сертификат: 00ВВ056В7401СВ38D2В3576АСDС8425108 Владелец: ФЕДЕРАЛЬНАЯ СЛУЖБА ГОСУДАРСТВЕННОЙ РЕГИСТРАЦИИ, КАДАСТРА И КАРТОГРАФИИ Действителен: с 27.06.2023 по 19.09.2024	

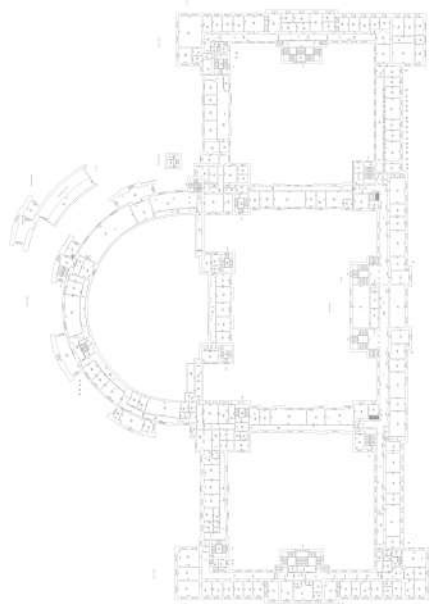
Здание			
вид объекта недвижимости			
Лист № 198 раздела 8	Всего листов раздела 8: 392	Всего разделов: 6	Всего листов выписки: 437
16.12.2023г. № КУВИ-001/2023-282507837			
Кадастровый номер: 78:14:0007663:1005		Номер этажа (этажей): 5	



Масштаб 1

полное наименование должности	 ДОКУМЕНТ ПОДПИСАН ЭЛЕКТРОННОЙ ПОДПИСЬЮ	инициалы, фамилия
	Сертификат: 00ВВ056В7401СВ38D2В3576АСDC8425108 Владелец: ФЕДЕРАЛЬНАЯ СЛУЖБА ГОСУДАРСТВЕННОЙ РЕГИСТРАЦИИ, КАДАСТРА И КАРТОГРАФИИ Действителен: с 27.06.2023 по 19.09.2024	

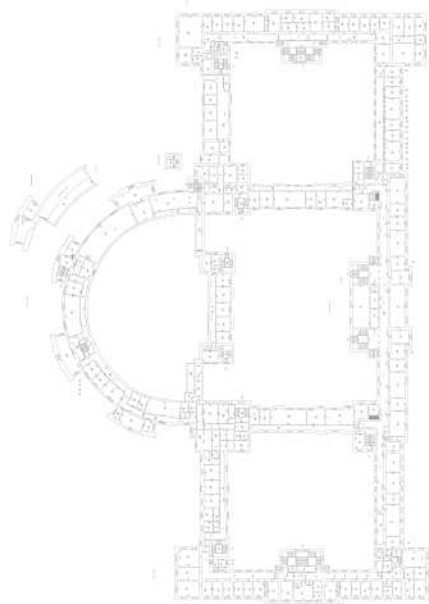
Здание			
вид объекта недвижимости			
Лист № 199 раздела 8	Всего листов раздела 8: 392	Всего разделов: 6	Всего листов выписки: 437
16.12.2023г. № КУВИ-001/2023-282507837			
Кадастровый номер: 78:14:0007663:1005		Номер этажа (этажей): 5	



Масштаб 1

полное наименование должности	 ДОКУМЕНТ ПОДПИСАН ЭЛЕКТРОННОЙ ПОДПИСЬЮ	инициалы, фамилия
	Сертификат: 00ВВ056В7401СВ38D2В3576АСDС8425108 Владелец: ФЕДЕРАЛЬНАЯ СЛУЖБА ГОСУДАРСТВЕННОЙ РЕГИСТРАЦИИ, КАДАСТРА И КАРТОГРАФИИ Действителен: с 27.06.2023 по 19.09.2024	

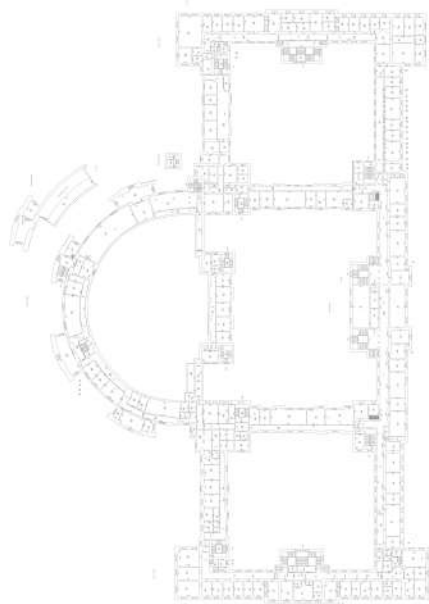
Здание			
вид объекта недвижимости			
Лист № 200 раздела 8	Всего листов раздела 8: 392	Всего разделов: 6	Всего листов выписки: 437
16.12.2023г. № КУВИ-001/2023-282507837			
Кадастровый номер: 78:14:0007663:1005		Номер этажа (этажей): 5	



Масштаб 1

полное наименование должности	 ДОКУМЕНТ ПОДПИСАН ЭЛЕКТРОННОЙ ПОДПИСЬЮ Сертификат: 00ВВ056В7401СВ38D2В3576АСDC8425108 Владелец: ФЕДЕРАЛЬНАЯ СЛУЖБА ГОСУДАРСТВЕННОЙ РЕГИСТРАЦИИ, КАДАСТРА И КАРТОГРАФИИ Действителен: с 27.06.2023 по 19.09.2024	инициалы, фамилия
-------------------------------	---	-------------------

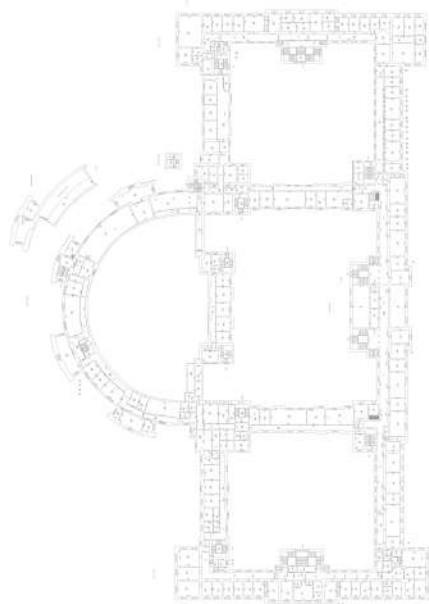
Здание			
вид объекта недвижимости			
Лист № 201 раздела 8	Всего листов раздела 8: 392	Всего разделов: 6	Всего листов выписки: 437
16.12.2023г. № КУВИ-001/2023-282507837			
Кадастровый номер: 78:14:0007663:1005		Номер этажа (этажей): 5	



Масштаб 1

полное наименование должности	 ДОКУМЕНТ ПОДПИСАН ЭЛЕКТРОННОЙ ПОДПИСЬЮ	инициалы, фамилия
	Сертификат: 00ВВ056В7401СВ38D2В3576АСDС8425108 Владелец: ФЕДЕРАЛЬНАЯ СЛУЖБА ГОСУДАРСТВЕННОЙ РЕГИСТРАЦИИ, КАДАСТРА И КАРТОГРАФИИ Действителен: с 27.06.2023 по 19.09.2024	

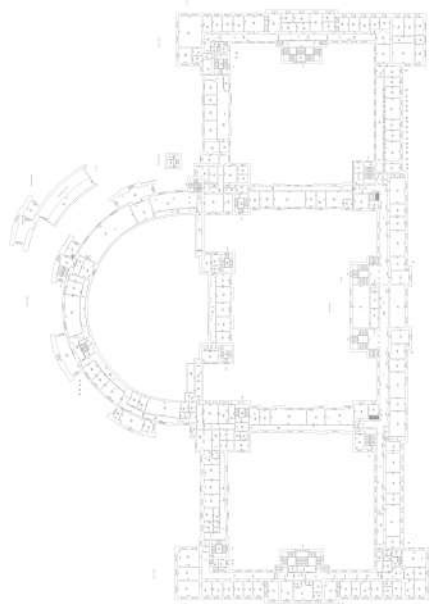
Здание			
вид объекта недвижимости			
Лист № 202 раздела 8	Всего листов раздела 8: 392	Всего разделов: 6	Всего листов выписки: 437
16.12.2023г. № КУВИ-001/2023-282507837			
Кадастровый номер: 78:14:0007663:1005		Номер этажа (этажей): 5	



Масштаб 1

полное наименование должности	 ДОКУМЕНТ ПОДПИСАН ЭЛЕКТРОННОЙ ПОДПИСЬЮ	инициалы, фамилия
	Сертификат: 00ВВ056В7401СВ38D2В3576АСDC8425108 Владелец: ФЕДЕРАЛЬНАЯ СЛУЖБА ГОСУДАРСТВЕННОЙ РЕГИСТРАЦИИ, КАДАСТРА И КАРТОГРАФИИ Действителен: с 27.06.2023 по 19.09.2024	

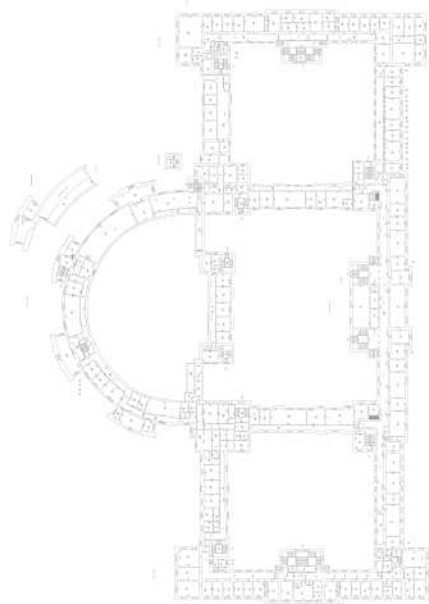
Здание			
вид объекта недвижимости			
Лист № 203 раздела 8	Всего листов раздела 8: 392	Всего разделов: 6	Всего листов выписки: 437
16.12.2023г. № КУВИ-001/2023-282507837			
Кадастровый номер: 78:14:0007663:1005		Номер этажа (этажей): 5	



Масштаб 1

полное наименование должности	 ДОКУМЕНТ ПОДПИСАН ЭЛЕКТРОННОЙ ПОДПИСЬЮ	инициалы, фамилия
	Сертификат: 00ВВ056В7401СВ38D2В3576АСDC8425108 Владелец: ФЕДЕРАЛЬНАЯ СЛУЖБА ГОСУДАРСТВЕННОЙ РЕГИСТРАЦИИ, КАДАСТРА И КАРТОГРАФИИ Действителен: с 27.06.2023 по 19.09.2024	

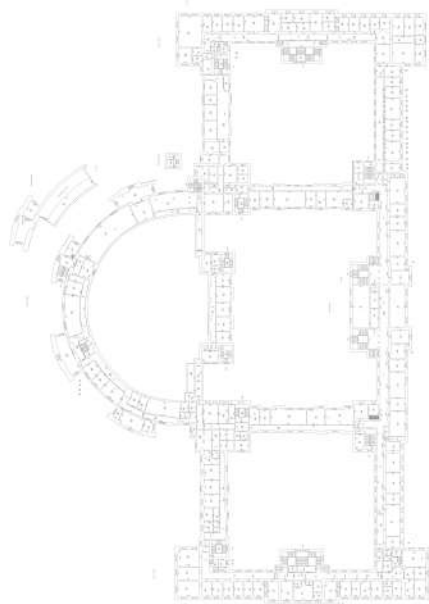
Здание			
вид объекта недвижимости			
Лист № 204 раздела 8	Всего листов раздела 8: 392	Всего разделов: 6	Всего листов выписки: 437
16.12.2023г. № КУВИ-001/2023-282507837			
Кадастровый номер: 78:14:0007663:1005		Номер этажа (этажей): 5	



Масштаб 1

полное наименование должности	 ДОКУМЕНТ ПОДПИСАН ЭЛЕКТРОННОЙ ПОДПИСЬЮ	инициалы, фамилия
	Сертификат: 00ВВ056В7401СВ38D2В3576АСDС8425108 Владелец: ФЕДЕРАЛЬНАЯ СЛУЖБА ГОСУДАРСТВЕННОЙ РЕГИСТРАЦИИ, КАДАСТРА И КАРТОГРАФИИ Действителен: с 27.06.2023 по 19.09.2024	

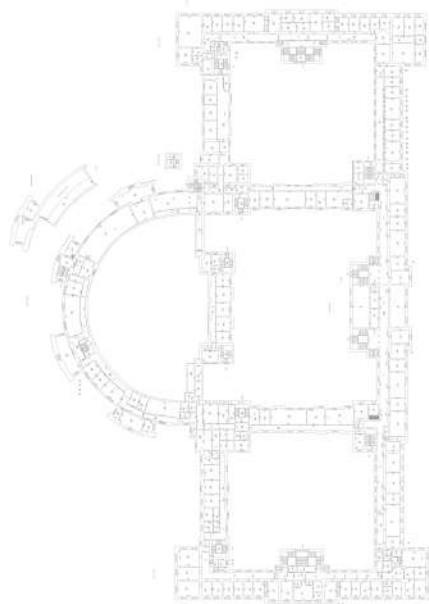
Здание			
вид объекта недвижимости			
Лист № 205 раздела 8	Всего листов раздела 8: 392	Всего разделов: 6	Всего листов выписки: 437
16.12.2023г. № КУВИ-001/2023-282507837			
Кадастровый номер: 78:14:0007663:1005		Номер этажа (этажей): 5	



Масштаб 1

	ДОКУМЕНТ ПОДПИСАН ЭЛЕКТРОННОЙ ПОДПИСЬЮ	
Сертификат: 00ВВ056В7401СВ38D2В3576АСDC8425108 Владелец: ФЕДЕРАЛЬНАЯ СЛУЖБА ГОСУДАРСТВЕННОЙ РЕГИСТРАЦИИ, КАДАСТРА И КАРТОГРАФИИ Действителен: с 27.06.2023 по 19.09.2024		инициалы, фамилия
ПОЛНОЕ НАИМЕНОВАНИЕ ДОЛЖНОСТИ		

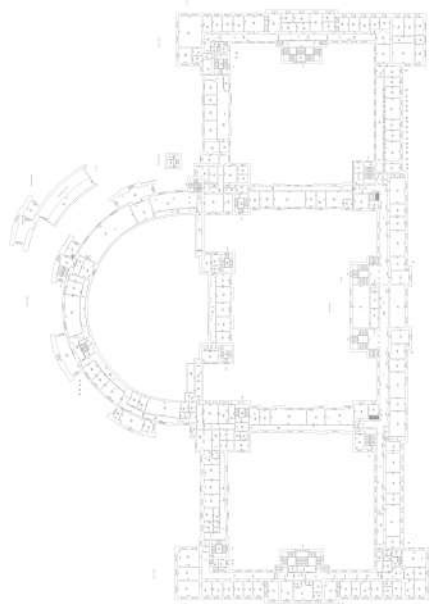
Здание			
вид объекта недвижимости			
Лист № 206 раздела 8	Всего листов раздела 8: 392	Всего разделов: 6	Всего листов выписки: 437
16.12.2023г. № КУВИ-001/2023-282507837			
Кадастровый номер: 78:14:0007663:1005		Номер этажа (этажей): 5	



Масштаб 1

полное наименование должности	 ДОКУМЕНТ ПОДПИСАН ЭЛЕКТРОННОЙ ПОДПИСЬЮ	инициалы, фамилия
	Сертификат: 00ВВ056В7401СВ38D2В3576АСDC8425108 Владелец: ФЕДЕРАЛЬНАЯ СЛУЖБА ГОСУДАРСТВЕННОЙ РЕГИСТРАЦИИ, КАДАСТРА И КАРТОГРАФИИ Действителен: с 27.06.2023 по 19.09.2024	


Здание			
вид объекта недвижимости			
Лист № 207 раздела 8	Всего листов раздела 8: 392	Всего разделов: 6	Всего листов выписки: 437
16.12.2023г. № КУВИ-001/2023-282507837			
Кадастровый номер: 78:14:0007663:1005		Номер этажа (этажей): 5	



Масштаб 1

полное наименование должности	 ДОКУМЕНТ ПОДПИСАН ЭЛЕКТРОННОЙ ПОДПИСЬЮ	инициалы, фамилия
	Сертификат: 00ВВ056В7401СВ38D2В3576АСDС8425108 Владелец: ФЕДЕРАЛЬНАЯ СЛУЖБА ГОСУДАРСТВЕННОЙ РЕГИСТРАЦИИ, КАДАСТРА И КАРТОГРАФИИ Действителен: с 27.06.2023 по 19.09.2024	

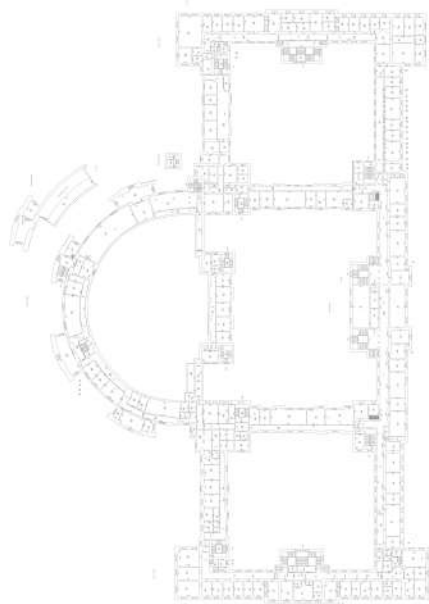
Здание			
вид объекта недвижимости			
Лист № 208 раздела 8	Всего листов раздела 8: 392	Всего разделов: 6	Всего листов выписки: 437
16.12.2023г. № КУВИ-001/2023-282507837			
Кадастровый номер: 78:14:0007663:1005		Номер этажа (этажей): 1	



Масштаб 1

полное наименование должности	 ДОКУМЕНТ ПОДПИСАН ЭЛЕКТРОННОЙ ПОДПИСЬЮ	инициалы, фамилия
	Сертификат: 00ВВ056В7401СВ38D2В3576АСDС8425108 Владелец: ФЕДЕРАЛЬНАЯ СЛУЖБА ГОСУДАРСТВЕННОЙ РЕГИСТРАЦИИ, КАДАСТРА И КАРТОГРАФИИ Действителен: с 27.06.2023 по 19.09.2024	

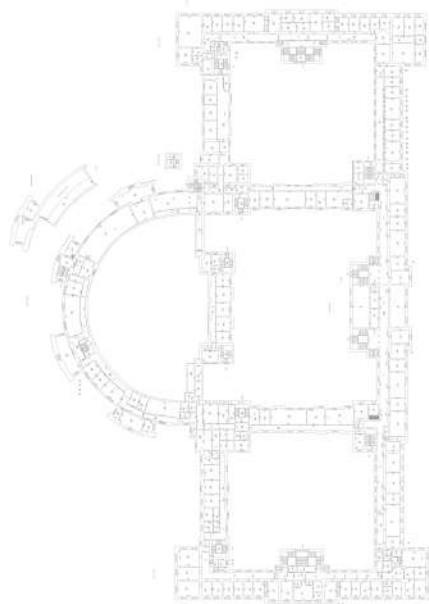
Здание			
вид объекта недвижимости			
Лист № 209 раздела 8	Всего листов раздела 8: 392	Всего разделов: 6	Всего листов выписки: 437
16.12.2023г. № КУВИ-001/2023-282507837			
Кадастровый номер: 78:14:0007663:1005		Номер этажа (этажей): 5	



Масштаб 1

полное наименование должности	 ДОКУМЕНТ ПОДПИСАН ЭЛЕКТРОННОЙ ПОДПИСЬЮ	инициалы, фамилия
	Сертификат: 00ВВ056В7401СВ38D2В3576АСDС8425108 Владелец: ФЕДЕРАЛЬНАЯ СЛУЖБА ГОСУДАРСТВЕННОЙ РЕГИСТРАЦИИ, КАДАСТРА И КАРТОГРАФИИ Действителен: с 27.06.2023 по 19.09.2024	

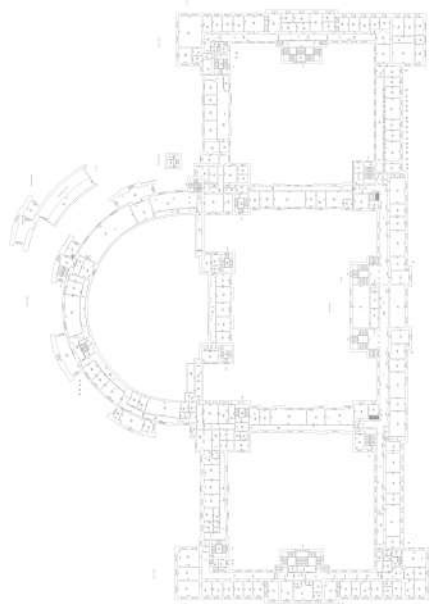
Здание			
вид объекта недвижимости			
Лист № 210 раздела 8	Всего листов раздела 8: 392	Всего разделов: 6	Всего листов выписки: 437
16.12.2023г. № КУВИ-001/2023-282507837			
Кадастровый номер: 78:14:0007663:1005		Номер этажа (этажей): 5	



Масштаб 1

полное наименование должности	 ДОКУМЕНТ ПОДПИСАН ЭЛЕКТРОННОЙ ПОДПИСЬЮ	инициалы, фамилия
	Сертификат: 00ВВ056В7401СВ38D2В3576АСDС8425108 Владелец: ФЕДЕРАЛЬНАЯ СЛУЖБА ГОСУДАРСТВЕННОЙ РЕГИСТРАЦИИ, КАДАСТРА И КАРТОГРАФИИ Действителен: с 27.06.2023 по 19.09.2024	

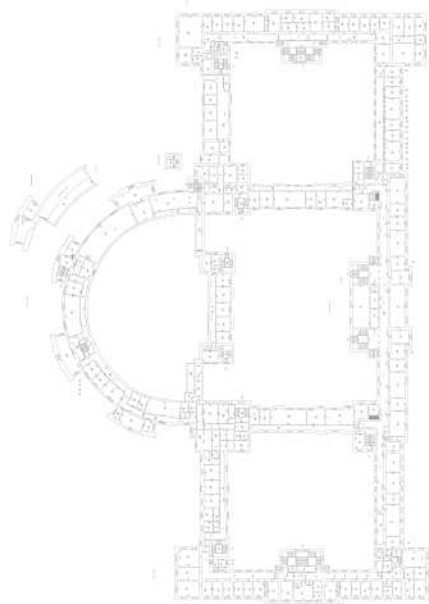
Здание			
вид объекта недвижимости			
Лист № 211 раздела 8	Всего листов раздела 8: 392	Всего разделов: 6	Всего листов выписки: 437
16.12.2023г. № КУВИ-001/2023-282507837			
Кадастровый номер: 78:14:0007663:1005		Номер этажа (этажей): 5	



Масштаб 1

полное наименование должности	 ДОКУМЕНТ ПОДПИСАН ЭЛЕКТРОННОЙ ПОДПИСЬЮ	инициалы, фамилия
	Сертификат: 00ВВ056В7401СВ38D2В3576АСDC8425108 Владелец: ФЕДЕРАЛЬНАЯ СЛУЖБА ГОСУДАРСТВЕННОЙ РЕГИСТРАЦИИ, КАДАСТРА И КАРТОГРАФИИ Действителен: с 27.06.2023 по 19.09.2024	

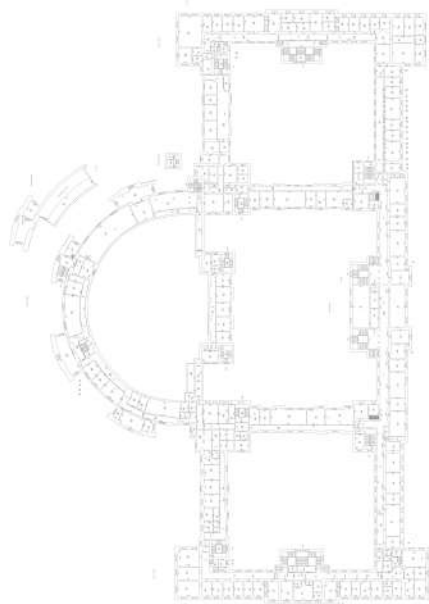
Здание			
вид объекта недвижимости			
Лист № 212 раздела 8	Всего листов раздела 8: 392	Всего разделов: 6	Всего листов выписки: 437
16.12.2023г. № КУВИ-001/2023-282507837			
Кадастровый номер: 78:14:0007663:1005		Номер этажа (этажей): 5	



Масштаб 1

полное наименование должности	 ДОКУМЕНТ ПОДПИСАН ЭЛЕКТРОННОЙ ПОДПИСЬЮ	инициалы, фамилия
	Сертификат: 00ВВ056В7401СВ38D2В3576АСDС8425108 Владелец: ФЕДЕРАЛЬНАЯ СЛУЖБА ГОСУДАРСТВЕННОЙ РЕГИСТРАЦИИ, КАДАСТРА И КАРТОГРАФИИ Действителен: с 27.06.2023 по 19.09.2024	

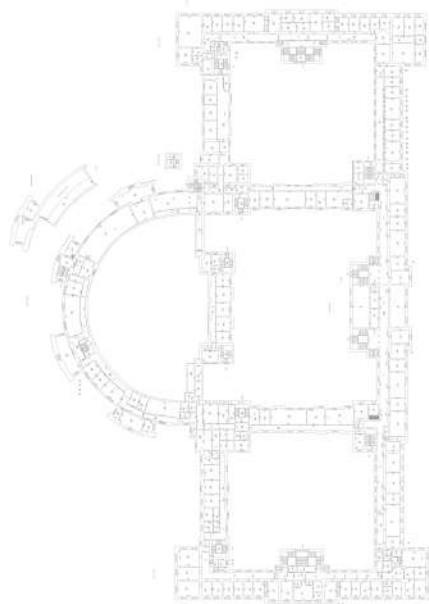
Здание			
вид объекта недвижимости			
Лист № 213 раздела 8	Всего листов раздела 8: 392	Всего разделов: 6	Всего листов выписки: 437
16.12.2023г. № КУВИ-001/2023-282507837			
Кадастровый номер: 78:14:0007663:1005		Номер этажа (этажей): 5	



Масштаб 1

полное наименование должности	 ДОКУМЕНТ ПОДПИСАН ЭЛЕКТРОННОЙ ПОДПИСЬЮ	инициалы, фамилия
	Сертификат: 00ВВ056В7401СВ38D2В3576АСDС8425108 Владелец: ФЕДЕРАЛЬНАЯ СЛУЖБА ГОСУДАРСТВЕННОЙ РЕГИСТРАЦИИ, КАДАСТРА И КАРТОГРАФИИ Действителен: с 27.06.2023 по 19.09.2024	

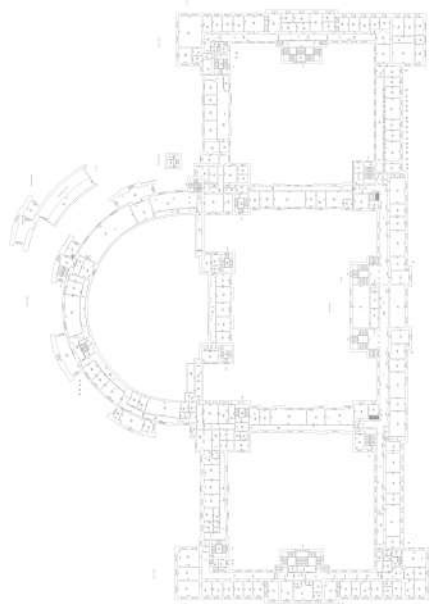
Здание			
вид объекта недвижимости			
Лист № 214 раздела 8	Всего листов раздела 8: 392	Всего разделов: 6	Всего листов выписки: 437
16.12.2023г. № КУВИ-001/2023-282507837			
Кадастровый номер: 78:14:0007663:1005		Номер этажа (этажей): 5	



Масштаб 1

	ДОКУМЕНТ ПОДПИСАН ЭЛЕКТРОННОЙ ПОДПИСЬЮ	
Сертификат: 00ВВ056В7401СВ38D2В3576АСDC8425108 Владелец: ФЕДЕРАЛЬНАЯ СЛУЖБА ГОСУДАРСТВЕННОЙ РЕГИСТРАЦИИ, КАДАСТРА И КАРТОГРАФИИ Действителен: с 27.06.2023 по 19.09.2024		инициалы, фамилия
ПОЛНОЕ НАИМЕНОВАНИЕ ДОЛЖНОСТИ		

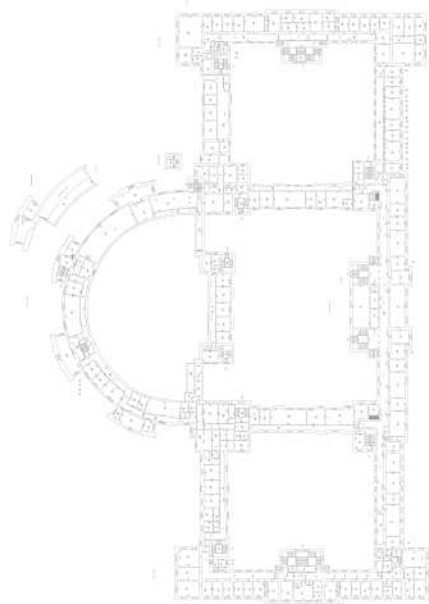
Здание			
вид объекта недвижимости			
Лист № 215 раздела 8	Всего листов раздела 8: 392	Всего разделов: 6	Всего листов выписки: 437
16.12.2023г. № КУВИ-001/2023-282507837			
Кадастровый номер: 78:14:0007663:1005		Номер этажа (этажей): 5	



Масштаб 1

полное наименование должности	 ДОКУМЕНТ ПОДПИСАН ЭЛЕКТРОННОЙ ПОДПИСЬЮ	инициалы, фамилия
	Сертификат: 00ВВ056В7401СВ38D2В3576АСDC8425108 Владелец: ФЕДЕРАЛЬНАЯ СЛУЖБА ГОСУДАРСТВЕННОЙ РЕГИСТРАЦИИ, КАДАСТРА И КАРТОГРАФИИ Действителен: с 27.06.2023 по 19.09.2024	

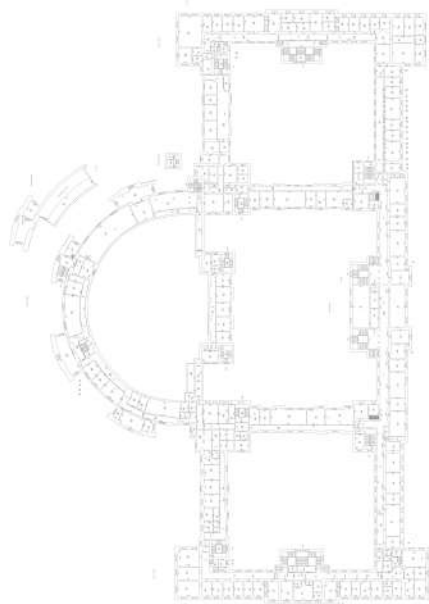
Здание			
вид объекта недвижимости			
Лист № 216 раздела 8	Всего листов раздела 8: 392	Всего разделов: 6	Всего листов выписки: 437
16.12.2023г. № КУВИ-001/2023-282507837			
Кадастровый номер: 78:14:0007663:1005		Номер этажа (этажей): 5	



Масштаб 1

полное наименование должности	 ДОКУМЕНТ ПОДПИСАН ЭЛЕКТРОННОЙ ПОДПИСЬЮ	инициалы, фамилия
	Сертификат: 00ВВ056В7401СВ38D2В3576АСDС8425108 Владелец: ФЕДЕРАЛЬНАЯ СЛУЖБА ГОСУДАРСТВЕННОЙ РЕГИСТРАЦИИ, КАДАСТРА И КАРТОГРАФИИ Действителен: с 27.06.2023 по 19.09.2024	

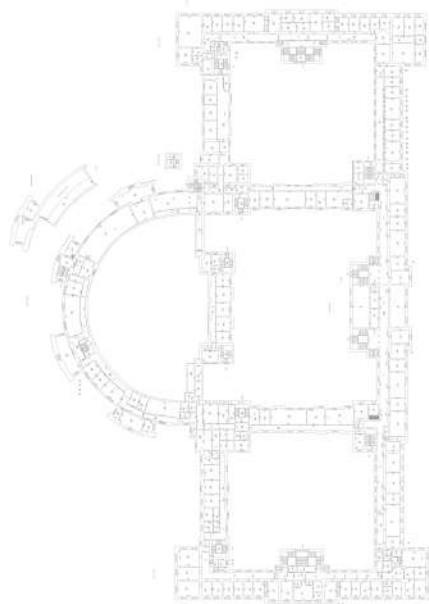
Здание			
вид объекта недвижимости			
Лист № 217 раздела 8	Всего листов раздела 8: 392	Всего разделов: 6	Всего листов выписки: 437
16.12.2023г. № КУВИ-001/2023-282507837			
Кадастровый номер: 78:14:0007663:1005		Номер этажа (этажей): 5	



Масштаб 1

полное наименование должности	 ДОКУМЕНТ ПОДПИСАН ЭЛЕКТРОННОЙ ПОДПИСЬЮ	инициалы, фамилия
	Сертификат: 00ВВ056В7401СВ38D2В3576АСDС8425108 Владелец: ФЕДЕРАЛЬНАЯ СЛУЖБА ГОСУДАРСТВЕННОЙ РЕГИСТРАЦИИ, КАДАСТРА И КАРТОГРАФИИ Действителен: с 27.06.2023 по 19.09.2024	


Здание			
вид объекта недвижимости			
Лист № 218 раздела 8	Всего листов раздела 8: 392	Всего разделов: 6	Всего листов выписки: 437
16.12.2023г. № КУВИ-001/2023-282507837			
Кадастровый номер: 78:14:0007663:1005		Номер этажа (этажей): 5	



Масштаб 1

полное наименование должности	 ДОКУМЕНТ ПОДПИСАН ЭЛЕКТРОННОЙ ПОДПИСЬЮ	инициалы, фамилия
	Сертификат: 00ВВ056В7401СВ38D2В3576АСDС8425108 Владелец: ФЕДЕРАЛЬНАЯ СЛУЖБА ГОСУДАРСТВЕННОЙ РЕГИСТРАЦИИ, КАДАСТРА И КАРТОГРАФИИ Действителен: с 27.06.2023 по 19.09.2024	

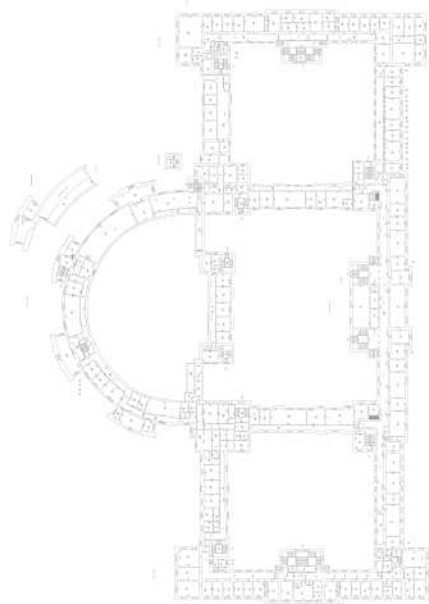
Здание			
вид объекта недвижимости			
Лист № 219 раздела 8	Всего листов раздела 8: 392	Всего разделов: 6	Всего листов выписки: 437
16.12.2023г. № КУВИ-001/2023-282507837			
Кадастровый номер: 78:14:0007663:1005		Номер этажа (этажей): 1	



Масштаб 1

полное наименование должности	 ДОКУМЕНТ ПОДПИСАН ЭЛЕКТРОННОЙ ПОДПИСЬЮ	инициалы, фамилия
	Сертификат: 00ВВ056В7401СВ38D2В3576АСDC8425108 Владелец: ФЕДЕРАЛЬНАЯ СЛУЖБА ГОСУДАРСТВЕННОЙ РЕГИСТРАЦИИ, КАДАСТРА И КАРТОГРАФИИ Действителен: с 27.06.2023 по 19.09.2024	

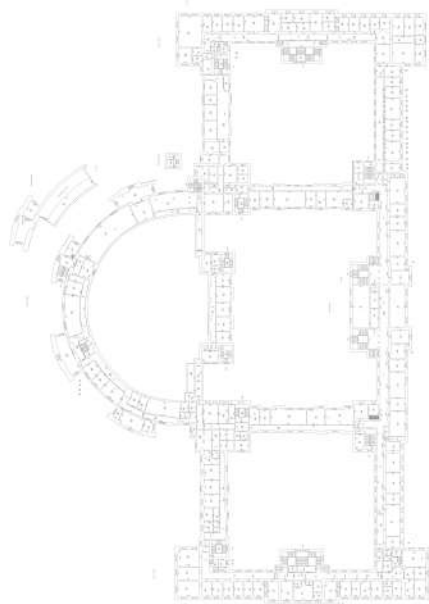
Здание			
вид объекта недвижимости			
Лист № 220 раздела 8	Всего листов раздела 8: 392	Всего разделов: 6	Всего листов выписки: 437
16.12.2023г. № КУВИ-001/2023-282507837			
Кадастровый номер: 78:14:0007663:1005		Номер этажа (этажей): 5	



Масштаб 1

полное наименование должности	 ДОКУМЕНТ ПОДПИСАН ЭЛЕКТРОННОЙ ПОДПИСЬЮ	инициалы, фамилия
	Сертификат: 00ВВ056В7401СВ38D2В3576АСDC8425108 Владелец: ФЕДЕРАЛЬНАЯ СЛУЖБА ГОСУДАРСТВЕННОЙ РЕГИСТРАЦИИ, КАДАСТРА И КАРТОГРАФИИ Действителен: с 27.06.2023 по 19.09.2024	

Здание			
вид объекта недвижимости			
Лист № 221 раздела 8	Всего листов раздела 8: 392	Всего разделов: 6	Всего листов выписки: 437
16.12.2023г. № КУВИ-001/2023-282507837			
Кадастровый номер: 78:14:0007663:1005		Номер этажа (этажей): 5	



Масштаб 1

	ДОКУМЕНТ ПОДПИСАН ЭЛЕКТРОННОЙ ПОДПИСЬЮ	
Сертификат: 00ВВ056В7401СВ38D2В3576АСDС8425108 Владелец: ФЕДЕРАЛЬНАЯ СЛУЖБА ГОСУДАРСТВЕННОЙ РЕГИСТРАЦИИ, КАДАСТРА И КАРТОГРАФИИ Действителен: с 27.06.2023 по 19.09.2024		инициалы, фамилия
ПОЛНОЕ НАИМЕНОВАНИЕ ДОЛЖНОСТИ		

Здание			
вид объекта недвижимости			
Лист № 222 раздела 8	Всего листов раздела 8: 392	Всего разделов: 6	Всего листов выписки: 437
16.12.2023г. № КУВИ-001/2023-282507837			
Кадастровый номер: 78:14:0007663:1005		Номер этажа (этажей): 6	



Масштаб 1

полное наименование должности	 ДОКУМЕНТ ПОДПИСАН ЭЛЕКТРОННОЙ ПОДПИСЬЮ	инициалы, фамилия
	Сертификат: 00ВВ056В7401СВ38D2В3576АСDС8425108 Владелец: ФЕДЕРАЛЬНАЯ СЛУЖБА ГОСУДАРСТВЕННОЙ РЕГИСТРАЦИИ, КАДАСТРА И КАРТОГРАФИИ Действителен: с 27.06.2023 по 19.09.2024	

Здание			
вид объекта недвижимости			
Лист № 223 раздела 8	Всего листов раздела 8: 392	Всего разделов: 6	Всего листов выписки: 437
16.12.2023г. № КУВИ-001/2023-282507837			
Кадастровый номер: 78:14:0007663:1005		Номер этажа (этажей): 6	



Масштаб 1

полное наименование должности	 ДОКУМЕНТ ПОДПИСАН ЭЛЕКТРОННОЙ ПОДПИСЬЮ	инициалы, фамилия
	Сертификат: 00ВВ056В7401СВ38D2В3576АСDС8425108 Владелец: ФЕДЕРАЛЬНАЯ СЛУЖБА ГОСУДАРСТВЕННОЙ РЕГИСТРАЦИИ, КАДАСТРА И КАРТОГРАФИИ Действителен: с 27.06.2023 по 19.09.2024	

Здание			
вид объекта недвижимости			
Лист № 224 раздела 8	Всего листов раздела 8: 392	Всего разделов: 6	Всего листов выписки: 437
16.12.2023г. № КУВИ-001/2023-282507837			
Кадастровый номер: 78:14:0007663:1005		Номер этажа (этажей): 6	



Масштаб 1

полное наименование должности	 ДОКУМЕНТ ПОДПИСАН ЭЛЕКТРОННОЙ ПОДПИСЬЮ	инициалы, фамилия
	Сертификат: 00ВВ056В7401СВ38D2В3576АСDC8425108 Владелец: ФЕДЕРАЛЬНАЯ СЛУЖБА ГОСУДАРСТВЕННОЙ РЕГИСТРАЦИИ, КАДАСТРА И КАРТОГРАФИИ Действителен: с 27.06.2023 по 19.09.2024	

Здание			
вид объекта недвижимости			
Лист № 225 раздела 8	Всего листов раздела 8: 392	Всего разделов: 6	Всего листов выписки: 437
16.12.2023г. № КУВИ-001/2023-282507837			
Кадастровый номер: 78:14:0007663:1005		Номер этажа (этажей): 6	



Масштаб 1

полное наименование должности	 ДОКУМЕНТ ПОДПИСАН ЭЛЕКТРОННОЙ ПОДПИСЬЮ Сертификат: 00ВВ056В7401СВ38D2В3576АСDC8425108 Владелец: ФЕДЕРАЛЬНАЯ СЛУЖБА ГОСУДАРСТВЕННОЙ РЕГИСТРАЦИИ, КАДАСТРА И КАРТОГРАФИИ Действителен: с 27.06.2023 по 19.09.2024	инициалы, фамилия
-------------------------------	---	-------------------

Здание			
вид объекта недвижимости			
Лист № 226 раздела 8	Всего листов раздела 8: 392	Всего разделов: 6	Всего листов выписки: 437
16.12.2023г. № КУВИ-001/2023-282507837			
Кадастровый номер: 78:14:0007663:1005		Номер этажа (этажей): 6	



Масштаб 1

полное наименование должности	 ДОКУМЕНТ ПОДПИСАН ЭЛЕКТРОННОЙ ПОДПИСЬЮ	инициалы, фамилия
	Сертификат: 00ВВ056В7401СВ38D2В3576АСDС8425108 Владелец: ФЕДЕРАЛЬНАЯ СЛУЖБА ГОСУДАРСТВЕННОЙ РЕГИСТРАЦИИ, КАДАСТРА И КАРТОГРАФИИ Действителен: с 27.06.2023 по 19.09.2024	

Здание			
вид объекта недвижимости			
Лист № 227 раздела 8	Всего листов раздела 8: 392	Всего разделов: 6	Всего листов выписки: 437
16.12.2023г. № КУВИ-001/2023-282507837			
Кадастровый номер: 78:14:0007663:1005		Номер этажа (этажей): 6	



Масштаб 1

полное наименование должности	 ДОКУМЕНТ ПОДПИСАН ЭЛЕКТРОННОЙ ПОДПИСЬЮ	инициалы, фамилия
	Сертификат: 00ВВ056В7401СВ38D2В3576АСDС8425108 Владелец: ФЕДЕРАЛЬНАЯ СЛУЖБА ГОСУДАРСТВЕННОЙ РЕГИСТРАЦИИ, КАДАСТРА И КАРТОГРАФИИ Действителен: с 27.06.2023 по 19.09.2024	

Здание			
вид объекта недвижимости			
Лист № 228 раздела 8	Всего листов раздела 8: 392	Всего разделов: 6	Всего листов выписки: 437
16.12.2023г. № КУВИ-001/2023-282507837			
Кадастровый номер: 78:14:0007663:1005		Номер этажа (этажей): 6	



Масштаб 1

полное наименование должности	 ДОКУМЕНТ ПОДПИСАН ЭЛЕКТРОННОЙ ПОДПИСЬЮ	инициалы, фамилия
	Сертификат: 00ВВ056В7401СВ38D2В3576АСDС8425108 Владелец: ФЕДЕРАЛЬНАЯ СЛУЖБА ГОСУДАРСТВЕННОЙ РЕГИСТРАЦИИ, КАДАСТРА И КАРТОГРАФИИ Действителен: с 27.06.2023 по 19.09.2024	

Здание			
вид объекта недвижимости			
Лист № 229 раздела 8	Всего листов раздела 8: 392	Всего разделов: 6	Всего листов выписки: 437
16.12.2023г. № КУВИ-001/2023-282507837			
Кадастровый номер: 78:14:0007663:1005		Номер этажа (этажей): 7	



Масштаб 1

полное наименование должности	 ДОКУМЕНТ ПОДПИСАН ЭЛЕКТРОННОЙ ПОДПИСЬЮ	инициалы, фамилия
	Сертификат: 00ВВ056В7401СВ38D2В3576АСDС8425108 Владелец: ФЕДЕРАЛЬНАЯ СЛУЖБА ГОСУДАРСТВЕННОЙ РЕГИСТРАЦИИ, КАДАСТРА И КАРТОГРАФИИ Действителен: с 27.06.2023 по 19.09.2024	

Здание			
вид объекта недвижимости			
Лист № 230 раздела 8	Всего листов раздела 8: 392	Всего разделов: 6	Всего листов выписки: 437
16.12.2023г. № КУВИ-001/2023-282507837			
Кадастровый номер: 78:14:0007663:1005		Номер этажа (этажей): 1	



Масштаб 1

полное наименование должности	 ДОКУМЕНТ ПОДПИСАН ЭЛЕКТРОННОЙ ПОДПИСЬЮ	инициалы, фамилия
	Сертификат: 00ВВ056В7401СВ38D2В3576АСDC8425108 Владелец: ФЕДЕРАЛЬНАЯ СЛУЖБА ГОСУДАРСТВЕННОЙ РЕГИСТРАЦИИ, КАДАСТРА И КАРТОГРАФИИ Действителен: с 27.06.2023 по 19.09.2024	


Здание			
вид объекта недвижимости			
Лист № 231 раздела 8	Всего листов раздела 8: 392	Всего разделов: 6	Всего листов выписки: 437
16.12.2023г. № КУВИ-001/2023-282507837			
Кадастровый номер: 78:14:0007663:1005		Номер этажа (этажей): 7	



Масштаб 1

полное наименование должности	 ДОКУМЕНТ ПОДПИСАН ЭЛЕКТРОННОЙ ПОДПИСЬЮ	инициалы, фамилия
	Сертификат: 00ВВ056В7401СВ38D2В3576АСDС8425108 Владелец: ФЕДЕРАЛЬНАЯ СЛУЖБА ГОСУДАРСТВЕННОЙ РЕГИСТРАЦИИ, КАДАСТРА И КАРТОГРАФИИ Действителен: с 27.06.2023 по 19.09.2024	

Здание			
вид объекта недвижимости			
Лист № 232 раздела 8	Всего листов раздела 8: 392	Всего разделов: 6	Всего листов выписки: 437
16.12.2023г. № КУВИ-001/2023-282507837			
Кадастровый номер: 78:14:0007663:1005		Номер этажа (этажей): 8	



Масштаб 1



ДОКУМЕНТ ПОДПИСАН
ЭЛЕКТРОННОЙ ПОДПИСЬЮ

Сертификат: 00ВВ056В7401СВ38D2В3576АСDС8425108

Владелец: ФЕДЕРАЛЬНАЯ СЛУЖБА ГОСУДАРСТВЕННОЙ


РЕГИСТРАЦИИ, КАДАСТРА И КАРТОГРАФИИ

Действителен: с 27.06.2023 по 19.09.2024

полное наименование должности

инициалы, фамилия

Здание			
вид объекта недвижимости			
Лист № 233 раздела 8	Всего листов раздела 8: 392	Всего разделов: 6	Всего листов выписки: 437
16.12.2023г. № КУВИ-001/2023-282507837			
Кадастровый номер: 78:14:0007663:1005		Номер этажа (этажей): 8	



Масштаб 1



ДОКУМЕНТ ПОДПИСАН
ЭЛЕКТРОННОЙ ПОДПИСЬЮ

Сертификат: 00ВВ056В7401СВ38D2В3576АСDС8425108

Владелец: ФЕДЕРАЛЬНАЯ СЛУЖБА ГОСУДАРСТВЕННОЙ
РЕГИСТРАЦИИ, КАДАСТРА И КАРТОГРАФИИ
Действителен: с 27.06.2023 по 19.09.2024

полное наименование должности

инициалы, фамилия

Здание			
вид объекта недвижимости			
Лист № 234 раздела 8	Всего листов раздела 8: 392	Всего разделов: 6	Всего листов выписки: 437
16.12.2023г. № КУВИ-001/2023-282507837			
Кадастровый номер: 78:14:0007663:1005		Номер этажа (этажей): 8	



Масштаб 1

полное наименование должности	 ДОКУМЕНТ ПОДПИСАН ЭЛЕКТРОННОЙ ПОДПИСЬЮ	инициалы, фамилия
	Сертификат: 00ВВ056В7401СВ38D2В3576АСDС8425108 Владелец: ФЕДЕРАЛЬНАЯ СЛУЖБА ГОСУДАРСТВЕННОЙ РЕГИСТРАЦИИ, КАДАСТРА И КАРТОГРАФИИ Действителен: с 27.06.2023 по 19.09.2024	

Здание			
вид объекта недвижимости			
Лист № 235 раздела 8	Всего листов раздела 8: 392	Всего разделов: 6	Всего листов выписки: 437
16.12.2023г. № КУВИ-001/2023-282507837			
Кадастровый номер: 78:14:0007663:1005		Номер этажа (этажей): 8	



Масштаб 1

полное наименование должности	 ДОКУМЕНТ ПОДПИСАН ЭЛЕКТРОННОЙ ПОДПИСЬЮ	инициалы, фамилия
	Сертификат: 00ВВ056В7401СВ38D2В3576АСDС8425108 Владелец: ФЕДЕРАЛЬНАЯ СЛУЖБА ГОСУДАРСТВЕННОЙ РЕГИСТРАЦИИ, КАДАСТРА И КАРТОГРАФИИ Действителен: с 27.06.2023 по 19.09.2024	

Здание			
вид объекта недвижимости			
Лист № 236 раздела 8	Всего листов раздела 8: 392	Всего разделов: 6	Всего листов выписки: 437
16.12.2023г. № КУВИ-001/2023-282507837			
Кадастровый номер: 78:14:0007663:1005		Номер этажа (этажей): 8	



Масштаб 1

полное наименование должности	 ДОКУМЕНТ ПОДПИСАН ЭЛЕКТРОННОЙ ПОДПИСЬЮ	инициалы, фамилия
	Сертификат: 00ВВ056В7401СВ38D2В3576АСDC8425108 Владелец: ФЕДЕРАЛЬНАЯ СЛУЖБА ГОСУДАРСТВЕННОЙ РЕГИСТРАЦИИ, КАДАСТРА И КАРТОГРАФИИ Действителен: с 27.06.2023 по 19.09.2024	

Здание			
вид объекта недвижимости			
Лист № 237 раздела 8	Всего листов раздела 8: 392	Всего разделов: 6	Всего листов выписки: 437
16.12.2023г. № КУВИ-001/2023-282507837			
Кадастровый номер: 78:14:0007663:1005		Номер этажа (этажей): 9	



Масштаб 1

полное наименование должности	 ДОКУМЕНТ ПОДПИСАН ЭЛЕКТРОННОЙ ПОДПИСЬЮ	инициалы, фамилия
	Сертификат: 00ВВ056В7401СВ38D2В3576АСDC8425108 Владелец: ФЕДЕРАЛЬНАЯ СЛУЖБА ГОСУДАРСТВЕННОЙ РЕГИСТРАЦИИ, КАДАСТРА И КАРТОГРАФИИ Действителен: с 27.06.2023 по 19.09.2024	

Здание			
вид объекта недвижимости			
Лист № 238 раздела 8	Всего листов раздела 8: 392	Всего разделов: 6	Всего листов выписки: 437
16.12.2023г. № КУВИ-001/2023-282507837			
Кадастровый номер: 78:14:0007663:1005		Номер этажа (этажей): 9	



Масштаб 1

полное наименование должности	 ДОКУМЕНТ ПОДПИСАН ЭЛЕКТРОННОЙ ПОДПИСЬЮ	инициалы, фамилия
	Сертификат: 00ВВ056В7401СВ38D2В3576АСDC8425108 Владелец: ФЕДЕРАЛЬНАЯ СЛУЖБА ГОСУДАРСТВЕННОЙ РЕГИСТРАЦИИ, КАДАСТРА И КАРТОГРАФИИ Действителен: с 27.06.2023 по 19.09.2024	

Здание			
вид объекта недвижимости			
Лист № 239 раздела 8	Всего листов раздела 8: 392	Всего разделов: 6	Всего листов выписки: 437
16.12.2023г. № КУВИ-001/2023-282507837			
Кадастровый номер: 78:14:0007663:1005		Номер этажа (этажей): 9	




Масштаб 1

полное наименование должности	 ДОКУМЕНТ ПОДПИСАН ЭЛЕКТРОННОЙ ПОДПИСЬЮ	инициалы, фамилия
	Сертификат: 00ВВ056В7401СВ38D2В3576АСDС8425108 Владелец: ФЕДЕРАЛЬНАЯ СЛУЖБА ГОСУДАРСТВЕННОЙ РЕГИСТРАЦИИ, КАДАСТРА И КАРТОГРАФИИ Действителен: с 27.06.2023 по 19.09.2024	


Здание			
вид объекта недвижимости			
Лист № 240 раздела 8	Всего листов раздела 8: 392	Всего разделов: 6	Всего листов выписки: 437
16.12.2023г. № КУВИ-001/2023-282507837			
Кадастровый номер: 78:14:0007663:1005		Номер этажа (этажей): 9	



Масштаб 1

полное наименование должности	 ДОКУМЕНТ ПОДПИСАН ЭЛЕКТРОННОЙ ПОДПИСЬЮ	инициалы, фамилия
	Сертификат: 00ВВ056В7401СВ38D2В3576АСDC8425108 Владелец: ФЕДЕРАЛЬНАЯ СЛУЖБА ГОСУДАРСТВЕННОЙ РЕГИСТРАЦИИ, КАДАСТРА И КАРТОГРАФИИ Действителен: с 27.06.2023 по 19.09.2024	

Здание			
вид объекта недвижимости			
Лист № 241 раздела 8	Всего листов раздела 8: 392	Всего разделов: 6	Всего листов выписки: 437
16.12.2023г. № КУВИ-001/2023-282507837			
Кадастровый номер: 78:14:0007663:1005		Номер этажа (этажей): 1	



Масштаб 1

полное наименование должности	 ДОКУМЕНТ ПОДПИСАН ЭЛЕКТРОННОЙ ПОДПИСЬЮ	инициалы, фамилия
	Сертификат: 00ВВ056В7401СВ38D2В3576АСDC8425108 Владелец: ФЕДЕРАЛЬНАЯ СЛУЖБА ГОСУДАРСТВЕННОЙ РЕГИСТРАЦИИ, КАДАСТРА И КАРТОГРАФИИ Действителен: с 27.06.2023 по 19.09.2024	

Здание			
вид объекта недвижимости			
Лист № 242 раздела 8	Всего листов раздела 8: 392	Всего разделов: 6	Всего листов выписки: 437
16.12.2023г. № КУВИ-001/2023-282507837			
Кадастровый номер: 78:14:0007663:1005		Номер этажа (этажей): 9	



Масштаб 1

полное наименование должности	 ДОКУМЕНТ ПОДПИСАН ЭЛЕКТРОННОЙ ПОДПИСЬЮ	инициалы, фамилия
	Сертификат: 00ВВ056В7401СВ38D2В3576АСDС8425108 Владелец: ФЕДЕРАЛЬНАЯ СЛУЖБА ГОСУДАРСТВЕННОЙ РЕГИСТРАЦИИ, КАДАСТРА И КАРТОГРАФИИ Действителен: с 27.06.2023 по 19.09.2024	

Здание			
вид объекта недвижимости			
Лист № 243 раздела 8	Всего листов раздела 8: 392	Всего разделов: 6	Всего листов выписки: 437
16.12.2023г. № КУВИ-001/2023-282507837			
Кадастровый номер: 78:14:0007663:1005		Номер этажа (этажей): 9	



Масштаб 1

полное наименование должности	 ДОКУМЕНТ ПОДПИСАН ЭЛЕКТРОННОЙ ПОДПИСЬЮ	инициалы, фамилия
	Сертификат: 00ВВ056В7401СВ38D2В3576АСDС8425108 Владелец: ФЕДЕРАЛЬНАЯ СЛУЖБА ГОСУДАРСТВЕННОЙ РЕГИСТРАЦИИ, КАДАСТРА И КАРТОГРАФИИ Действителен: с 27.06.2023 по 19.09.2024	

Здание			
вид объекта недвижимости			
Лист № 244 раздела 8	Всего листов раздела 8: 392	Всего разделов: 6	Всего листов выписки: 437
16.12.2023г. № КУВИ-001/2023-282507837			
Кадастровый номер: 78:14:0007663:1005		Номер этажа (этажей): 9	



Масштаб 1

полное наименование должности	 ДОКУМЕНТ ПОДПИСАН ЭЛЕКТРОННОЙ ПОДПИСЬЮ	инициалы, фамилия
	Сертификат: 00ВВ056В7401СВ38D2В3576АСDС8425108 Владелец: ФЕДЕРАЛЬНАЯ СЛУЖБА ГОСУДАРСТВЕННОЙ РЕГИСТРАЦИИ, КАДАСТРА И КАРТОГРАФИИ Действителен: с 27.06.2023 по 19.09.2024	

Здание			
вид объекта недвижимости			
Лист № 245 раздела 8	Всего листов раздела 8: 392	Всего разделов: 6	Всего листов выписки: 437
16.12.2023г. № КУВИ-001/2023-282507837			
Кадастровый номер: 78:14:0007663:1005		Номер этажа (этажей): 10	



Масштаб 1

полное наименование должности	 ДОКУМЕНТ ПОДПИСАН ЭЛЕКТРОННОЙ ПОДПИСЬЮ	инициалы, фамилия
	Сертификат: 00ВВ056В7401СВ38D2В3576АСDС8425108 Владелец: ФЕДЕРАЛЬНАЯ СЛУЖБА ГОСУДАРСТВЕННОЙ РЕГИСТРАЦИИ, КАДАСТРА И КАРТОГРАФИИ Действителен: с 27.06.2023 по 19.09.2024	

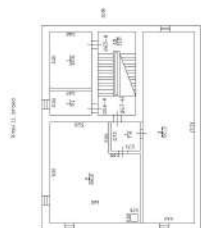
Здание			
вид объекта недвижимости			
Лист № 246 раздела 8	Всего листов раздела 8: 392	Всего разделов: 6	Всего листов выписки: 437
16.12.2023г. № КУВИ-001/2023-282507837			
Кадастровый номер: 78:14:0007663:1005		Номер этажа (этажей): 10	



Масштаб 1

полное наименование должности	 ДОКУМЕНТ ПОДПИСАН ЭЛЕКТРОННОЙ ПОДПИСЬЮ	инициалы, фамилия
	Сертификат: 00ВВ056В7401СВ38D2В3576АСDС8425108 Владелец: ФЕДЕРАЛЬНАЯ СЛУЖБА ГОСУДАРСТВЕННОЙ РЕГИСТРАЦИИ, КАДАСТРА И КАРТОГРАФИИ Действителен: с 27.06.2023 по 19.09.2024	

Здание			
вид объекта недвижимости			
Лист № 247 раздела 8	Всего листов раздела 8: 392	Всего разделов: 6	Всего листов выписки: 437
16.12.2023г. № КУВИ-001/2023-282507837			
Кадастровый номер: 78:14:0007663:1005		Номер этажа (этажей): 11	



Масштаб 1



ДОКУМЕНТ ПОДПИСАН
ЭЛЕКТРОННОЙ ПОДПИСЬЮ

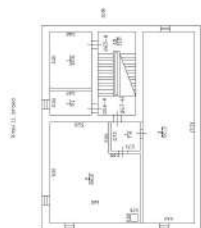
Сертификат: 00ВВ056В7401СВ38D2В3576АСDС8425108

Владелец: ФЕДЕРАЛЬНАЯ СЛУЖБА ГОСУДАРСТВЕННОЙ
РЕГИСТРАЦИИ, КАДАСТРА И КАРТОГРАФИИ
Действителен: с 27.06.2023 по 19.09.2024

полное наименование должности

инициалы, фамилия

Здание			
вид объекта недвижимости			
Лист № 248 раздела 8	Всего листов раздела 8: 392	Всего разделов: 6	Всего листов выписки: 437
16.12.2023г. № КУВИ-001/2023-282507837			
Кадастровый номер: 78:14:0007663:1005		Номер этажа (этажей): 11	



Масштаб 1



ДОКУМЕНТ ПОДПИСАН
ЭЛЕКТРОННОЙ ПОДПИСЬЮ

Сертификат: 00ВВ056В7401СВ38D2В3576АСDС8425108

Владелец: ФЕДЕРАЛЬНАЯ СЛУЖБА ГОСУДАРСТВЕННОЙ
РЕГИСТРАЦИИ, КАДАСТРА И КАРТОГРАФИИ
Действителен: с 27.06.2023 по 19.09.2024

полное наименование должности

инициалы, фамилия

Здание			
вид объекта недвижимости			
Лист № 249 раздела 8	Всего листов раздела 8: 392	Всего разделов: 6	Всего листов выписки: 437
16.12.2023г. № КУВИ-001/2023-282507837			
Кадастровый номер: 78:14:0007663:1005		Номер этажа (этажей): 11	



Масштаб 1



ДОКУМЕНТ ПОДПИСАН
ЭЛЕКТРОННОЙ ПОДПИСЬЮ

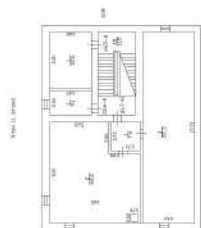
Сертификат: 00ВВ056В7401СВ38D2В3576АСDС8425108

Владелец: ФЕДЕРАЛЬНАЯ СЛУЖБА ГОСУДАРСТВЕННОЙ
РЕГИСТРАЦИИ, КАДАСТРА И КАРТОГРАФИИ
Действителен: с 27.06.2023 по 19.09.2024

полное наименование должности

инициалы, фамилия

Здание			
вид объекта недвижимости			
Лист № 250 раздела 8	Всего листов раздела 8: 392	Всего разделов: 6	Всего листов выписки: 437
16.12.2023г. № КУВИ-001/2023-282507837			
Кадастровый номер: 78:14:0007663:1005		Номер этажа (этажей): 11	



Масштаб 1



ДОКУМЕНТ ПОДПИСАН
ЭЛЕКТРОННОЙ ПОДПИСЬЮ


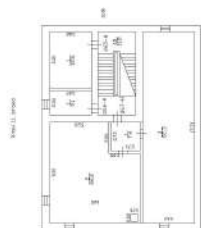
Сертификат: 00ВВ056В7401СВ38D2В3576АСDС8425108

Владелец: ФЕДЕРАЛЬНАЯ СЛУЖБА ГОСУДАРСТВЕННОЙ
РЕГИСТРАЦИИ, КАДАСТРА И КАРТОГРАФИИ
Действителен: с 27.06.2023 по 19.09.2024

полное наименование должности

инициалы, фамилия

Здание			
вид объекта недвижимости			
Лист № 251 раздела 8	Всего листов раздела 8: 392	Всего разделов: 6	Всего листов выписки: 437
16.12.2023г. № КУВИ-001/2023-282507837			
Кадастровый номер: 78:14:0007663:1005		Номер этажа (этажей): 11	



Масштаб 1



ДОКУМЕНТ ПОДПИСАН
ЭЛЕКТРОННОЙ ПОДПИСЬЮ


Сертификат: 00ВВ056В7401СВ38D2В3576АСDС8425108

Владелец: ФЕДЕРАЛЬНАЯ СЛУЖБА ГОСУДАРСТВЕННОЙ
РЕГИСТРАЦИИ, КАДАСТРА И КАРТОГРАФИИ
Действителен: с 27.06.2023 по 19.09.2024

полное наименование должности

инициалы, фамилия

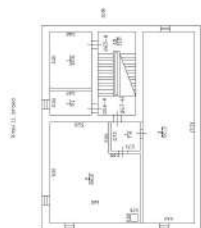
Здание			
вид объекта недвижимости			
Лист № 252 раздела 8	Всего листов раздела 8: 392	Всего разделов: 6	Всего листов выписки: 437
16.12.2023г. № КУВИ-001/2023-282507837			
Кадастровый номер: 78:14:0007663:1005		Номер этажа (этажей): 1	



Масштаб 1

полное наименование должности	 ДОКУМЕНТ ПОДПИСАН ЭЛЕКТРОННОЙ ПОДПИСЬЮ	инициалы, фамилия
	Сертификат: 00ВВ056В7401СВ38D2В3576АСDС8425108 Владелец: ФЕДЕРАЛЬНАЯ СЛУЖБА ГОСУДАРСТВЕННОЙ РЕГИСТРАЦИИ, КАДАСТРА И КАРТОГРАФИИ Действителен: с 27.06.2023 по 19.09.2024	

Здание			
вид объекта недвижимости			
Лист № 253 раздела 8	Всего листов раздела 8: 392	Всего разделов: 6	Всего листов выписки: 437
16.12.2023г. № КУВИ-001/2023-282507837			
Кадастровый номер: 78:14:0007663:1005		Номер этажа (этажей): 11	



Масштаб 1



ДОКУМЕНТ ПОДПИСАН
ЭЛЕКТРОННОЙ ПОДПИСЬЮ


Сертификат: 00ВВ056В7401СВ38D2В3576АСDС8425108

Владелец: ФЕДЕРАЛЬНАЯ СЛУЖБА ГОСУДАРСТВЕННОЙ
РЕГИСТРАЦИИ, КАДАСТРА И КАРТОГРАФИИ
Действителен: с 27.06.2023 по 19.09.2024

полное наименование должности

инициалы, фамилия

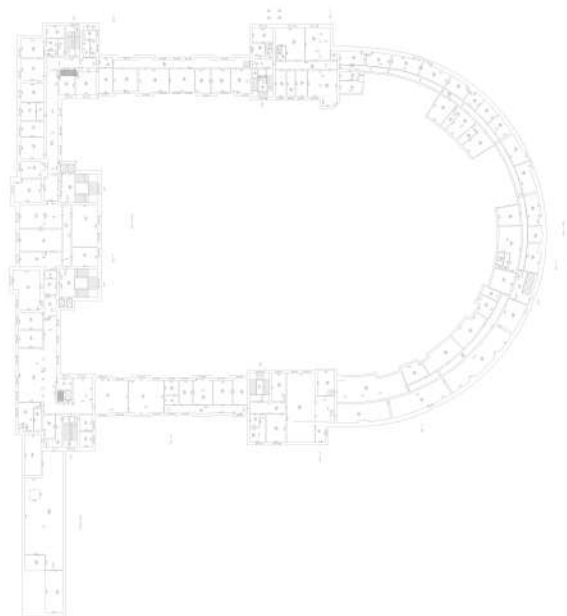
Здание			
вид объекта недвижимости			
Лист № 254 раздела 8	Всего листов раздела 8: 392	Всего разделов: 6	Всего листов выписки: 437
16.12.2023г. № КУВИ-001/2023-282507837			
Кадастровый номер: 78:14:0007663:1005		Номер этажа (этажей): 3	



Масштаб 1

полное наименование должности	 ДОКУМЕНТ ПОДПИСАН ЭЛЕКТРОННОЙ ПОДПИСЬЮ	инициалы, фамилия
	Сертификат: 00ВВ056В7401СВ38D2В3576АСDС8425108 Владелец: ФЕДЕРАЛЬНАЯ СЛУЖБА ГОСУДАРСТВЕННОЙ РЕГИСТРАЦИИ, КАДАСТРА И КАРТОГРАФИИ Действителен: с 27.06.2023 по 19.09.2024	

Здание			
вид объекта недвижимости			
Лист № 255 раздела 8	Всего листов раздела 8: 392	Всего разделов: 6	Всего листов выписки: 437
16.12.2023г. № КУВИ-001/2023-282507837			
Кадастровый номер: 78:14:0007663:1005		Номер этажа (этажей): 6	



Масштаб 1



ДОКУМЕНТ ПОДПИСАН
ЭЛЕКТРОННОЙ ПОДПИСЬЮ

Сертификат: 00ВВ056В7401СВ38D2В3576АСDС8425108

Владелец: ФЕДЕРАЛЬНАЯ СЛУЖБА ГОСУДАРСТВЕННОЙ


РЕГИСТРАЦИИ, КАДАСТРА И КАРТОГРАФИИ

Действителен: с 27.06.2023 по 19.09.2024

ПОЛНОЕ НАИМЕНОВАНИЕ ДОЛЖНОСТИ

инициалы, фамилия


Здание			
вид объекта недвижимости			
Лист № 256 раздела 8	Всего листов раздела 8: 392	Всего разделов: 6	Всего листов выписки: 437
16.12.2023г. № КУВИ-001/2023-282507837			
Кадастровый номер: 78:14:0007663:1005		Номер этажа (этажей): 1	



Масштаб 1

полное наименование должности	 ДОКУМЕНТ ПОДПИСАН ЭЛЕКТРОННОЙ ПОДПИСЬЮ	инициалы, фамилия
	Сертификат: 00ВВ056В7401СВ38D2В3576АСDС8425108 Владелец: ФЕДЕРАЛЬНАЯ СЛУЖБА ГОСУДАРСТВЕННОЙ РЕГИСТРАЦИИ, КАДАСТРА И КАРТОГРАФИИ Действителен: с 27.06.2023 по 19.09.2024	


Здание			
вид объекта недвижимости			
Лист № 257 раздела 8	Всего листов раздела 8: 392	Всего разделов: 6	Всего листов выписки: 437
16.12.2023г. № КУВИ-001/2023-282507837			
Кадастровый номер: 78:14:0007663:1005		Номер этажа (этажей): 1	



Масштаб 1

полное наименование должности	 ДОКУМЕНТ ПОДПИСАН ЭЛЕКТРОННОЙ ПОДПИСЬЮ	инициалы, фамилия
	Сертификат: 00ВВ056В7401СВ38D2В3576АСDС8425108 Владелец: ФЕДЕРАЛЬНАЯ СЛУЖБА ГОСУДАРСТВЕННОЙ РЕГИСТРАЦИИ, КАДАСТРА И КАРТОГРАФИИ Действителен: с 27.06.2023 по 19.09.2024	

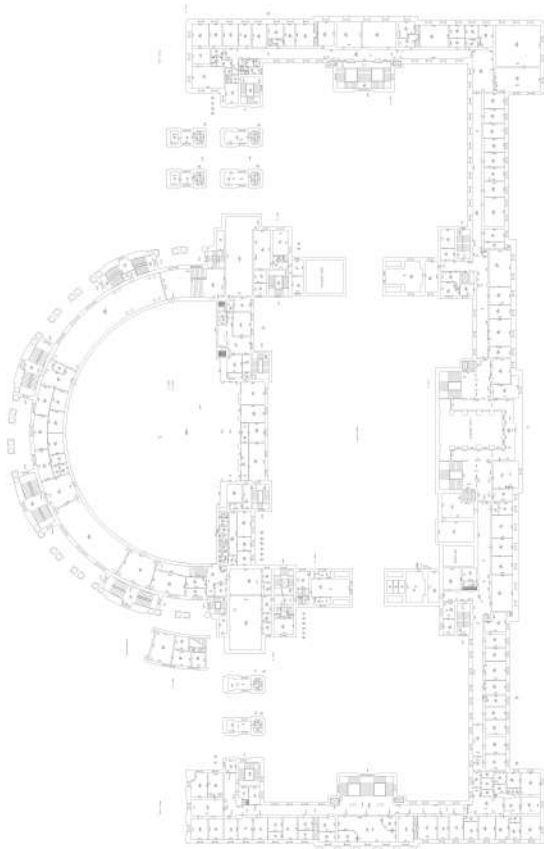
Здание			
вид объекта недвижимости			
Лист № 258 раздела 8	Всего листов раздела 8: 392	Всего разделов: 6	Всего листов выписки: 437
16.12.2023г. № КУВИ-001/2023-282507837			
Кадастровый номер: 78:14:0007663:1005		Номер этажа (этажей): 1	



Масштаб 1

полное наименование должности	 ДОКУМЕНТ ПОДПИСАН ЭЛЕКТРОННОЙ ПОДПИСЬЮ	инициалы, фамилия
	Сертификат: 00ВВ056В7401СВ38D2В3576АСDС8425108 Владелец: ФЕДЕРАЛЬНАЯ СЛУЖБА ГОСУДАРСТВЕННОЙ РЕГИСТРАЦИИ, КАДАСТРА И КАРТОГРАФИИ Действителен: с 27.06.2023 по 19.09.2024	

Здание			
вид объекта недвижимости			
Лист № 259 раздела 8	Всего листов раздела 8: 392	Всего разделов: 6	Всего листов выписки: 437
16.12.2023г. № КУВИ-001/2023-282507837			
Кадастровый номер: 78:14:0007663:1005		Номер этажа (этажей): 2	



Масштаб 1



ДОКУМЕНТ ПОДПИСАН
ЭЛЕКТРОННОЙ ПОДПИСЬЮ

Сертификат: 00ВВ056В7401СВ38D2В3576АСDС8425108

Владелец: ФЕДЕРАЛЬНАЯ СЛУЖБА ГОСУДАРСТВЕННОЙ


РЕГИСТРАЦИИ, КАДАСТРА И КАРТОГРАФИИ

Действителен: с 27.06.2023 по 19.09.2024

полное наименование должности

инициалы, фамилия

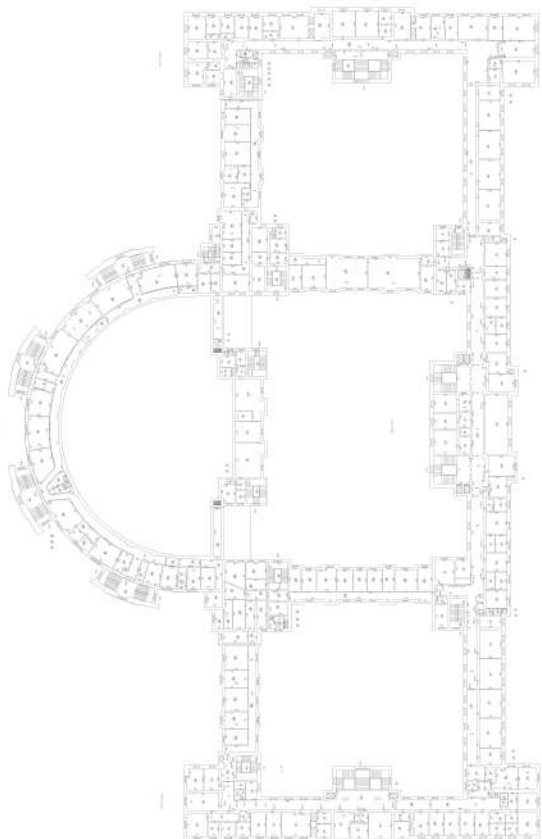
Здание			
вид объекта недвижимости			
Лист № 260 раздела 8	Всего листов раздела 8: 392	Всего разделов: 6	Всего листов выписки: 437
16.12.2023г. № КУВИ-001/2023-282507837			
Кадастровый номер: 78:14:0007663:1005		Номер этажа (этажей): 3	



Масштаб 1

полное наименование должности	 ДОКУМЕНТ ПОДПИСАН ЭЛЕКТРОННОЙ ПОДПИСЬЮ	инициалы, фамилия
	Сертификат: 00ВВ056В7401СВ38D2В3576АСDC8425108 Владелец: ФЕДЕРАЛЬНАЯ СЛУЖБА ГОСУДАРСТВЕННОЙ РЕГИСТРАЦИИ, КАДАСТРА И КАРТОГРАФИИ Действителен: с 27.06.2023 по 19.09.2024	

Здание			
вид объекта недвижимости			
Лист № 261 раздела 8	Всего листов раздела 8: 392	Всего разделов: 6	Всего листов выписки: 437
16.12.2023г. № КУВИ-001/2023-282507837			
Кадастровый номер: 78:14:0007663:1005		Номер этажа (этажей): 4	



Масштаб 1



ДОКУМЕНТ ПОДПИСАН
ЭЛЕКТРОННОЙ ПОДПИСЬЮ

Сертификат: 00ВВ056В7401СВ38D2В3576АСDC8425108

Владелец: ФЕДЕРАЛЬНАЯ СЛУЖБА ГОСУДАРСТВЕННОЙ


РЕГИСТРАЦИИ, КАДАСТРА И КАРТОГРАФИИ

Действителен: с 27.06.2023 по 19.09.2024

полное наименование должности

инициалы, фамилия


Здание			
вид объекта недвижимости			
Лист № 262 раздела 8	Всего листов раздела 8: 392	Всего разделов: 6	Всего листов выписки: 437
16.12.2023г. № КУВИ-001/2023-282507837			
Кадастровый номер: 78:14:0007663:1005		Номер этажа (этажей): подвал	



Масштаб 1

полное наименование должности	 ДОКУМЕНТ ПОДПИСАН ЭЛЕКТРОННОЙ ПОДПИСЬЮ	инициалы, фамилия
	Сертификат: 00ВВ056В7401СВ38D2В3576АСDС8425108 Владелец: ФЕДЕРАЛЬНАЯ СЛУЖБА ГОСУДАРСТВЕННОЙ РЕГИСТРАЦИИ, КАДАСТРА И КАРТОГРАФИИ Действителен: с 27.06.2023 по 19.09.2024	


Здание			
вид объекта недвижимости			
Лист № 263 раздела 8	Всего листов раздела 8: 392	Всего разделов: 6	Всего листов выписки: 437
16.12.2023г. № КУВИ-001/2023-282507837			
Кадастровый номер: 78:14:0007663:1005		Номер этажа (этажей): подвал	



Масштаб 1

полное наименование должности	 ДОКУМЕНТ ПОДПИСАН ЭЛЕКТРОННОЙ ПОДПИСЬЮ	инициалы, фамилия
	Сертификат: 00ВВ056В7401СВ38D2В3576АСDС8425108 Владелец: ФЕДЕРАЛЬНАЯ СЛУЖБА ГОСУДАРСТВЕННОЙ РЕГИСТРАЦИИ, КАДАСТРА И КАРТОГРАФИИ Действителен: с 27.06.2023 по 19.09.2024	

Здание			
вид объекта недвижимости			
Лист № 264 раздела 8	Всего листов раздела 8: 392	Всего разделов: 6	Всего листов выписки: 437
16.12.2023г. № КУВИ-001/2023-282507837			
Кадастровый номер: 78:14:0007663:1005		Номер этажа (этажей): 1	



Масштаб 1

полное наименование должности	 ДОКУМЕНТ ПОДПИСАН ЭЛЕКТРОННОЙ ПОДПИСЬЮ	инициалы, фамилия
	Сертификат: 00ВВ056В7401СВ38D2В3576АСDС8425108 Владелец: ФЕДЕРАЛЬНАЯ СЛУЖБА ГОСУДАРСТВЕННОЙ РЕГИСТРАЦИИ, КАДАСТРА И КАРТОГРАФИИ Действителен: с 27.06.2023 по 19.09.2024	


Здание			
вид объекта недвижимости			
Лист № 265 раздела 8	Всего листов раздела 8: 392	Всего разделов: 6	Всего листов выписки: 437
16.12.2023г. № КУВИ-001/2023-282507837			
Кадастровый номер: 78:14:0007663:1005		Номер этажа (этажей): 1	



Масштаб 1

полное наименование должности	 ДОКУМЕНТ ПОДПИСАН ЭЛЕКТРОННОЙ ПОДПИСЬЮ	инициалы, фамилия
	Сертификат: 00ВВ056В7401СВ38D2В3576АСDC8425108 Владелец: ФЕДЕРАЛЬНАЯ СЛУЖБА ГОСУДАРСТВЕННОЙ РЕГИСТРАЦИИ, КАДАСТРА И КАРТОГРАФИИ Действителен: с 27.06.2023 по 19.09.2024	


Здание			
вид объекта недвижимости			
Лист № 266 раздела 8	Всего листов раздела 8: 392	Всего разделов: 6	Всего листов выписки: 437
16.12.2023г. № КУВИ-001/2023-282507837			
Кадастровый номер: 78:14:0007663:1005		Номер этажа (этажей): 1	



Масштаб 1

полное наименование должности	 ДОКУМЕНТ ПОДПИСАН ЭЛЕКТРОННОЙ ПОДПИСЬЮ	инициалы, фамилия
	Сертификат: 00ВВ056В7401СВ38D2В3576АСDС8425108 Владелец: ФЕДЕРАЛЬНАЯ СЛУЖБА ГОСУДАРСТВЕННОЙ РЕГИСТРАЦИИ, КАДАСТРА И КАРТОГРАФИИ Действителен: с 27.06.2023 по 19.09.2024	


Здание			
вид объекта недвижимости			
Лист № 267 раздела 8	Всего листов раздела 8: 392	Всего разделов: 6	Всего листов выписки: 437
16.12.2023г. № КУВИ-001/2023-282507837			
Кадастровый номер: 78:14:0007663:1005		Номер этажа (этажей): 1	



Масштаб 1

полное наименование должности	 ДОКУМЕНТ ПОДПИСАН ЭЛЕКТРОННОЙ ПОДПИСЬЮ	инициалы, фамилия
	Сертификат: 00ВВ056В7401СВ38D2В3576АСDC8425108 Владелец: ФЕДЕРАЛЬНАЯ СЛУЖБА ГОСУДАРСТВЕННОЙ РЕГИСТРАЦИИ, КАДАСТРА И КАРТОГРАФИИ Действителен: с 27.06.2023 по 19.09.2024	


Здание			
вид объекта недвижимости			
Лист № 268 раздела 8	Всего листов раздела 8: 392	Всего разделов: 6	Всего листов выписки: 437
16.12.2023г. № КУВИ-001/2023-282507837			
Кадастровый номер: 78:14:0007663:1005		Номер этажа (этажей): 1	



Масштаб 1

полное наименование должности	 ДОКУМЕНТ ПОДПИСАН ЭЛЕКТРОННОЙ ПОДПИСЬЮ	инициалы, фамилия
	Сертификат: 00ВВ056В7401СВ38D2В3576АСDC8425108 Владелец: ФЕДЕРАЛЬНАЯ СЛУЖБА ГОСУДАРСТВЕННОЙ РЕГИСТРАЦИИ, КАДАСТРА И КАРТОГРАФИИ Действителен: с 27.06.2023 по 19.09.2024	

Здание			
вид объекта недвижимости			
Лист № 269 раздела 8	Всего листов раздела 8: 392	Всего разделов: 6	Всего листов выписки: 437
16.12.2023г. № КУВИ-001/2023-282507837			
Кадастровый номер: 78:14:0007663:1005		Номер этажа (этажей): 1	



Масштаб 1

полное наименование должности	 ДОКУМЕНТ ПОДПИСАН ЭЛЕКТРОННОЙ ПОДПИСЬЮ	инициалы, фамилия
	Сертификат: 00ВВ056В7401СВ38D2В3576АСDC8425108 Владелец: ФЕДЕРАЛЬНАЯ СЛУЖБА ГОСУДАРСТВЕННОЙ РЕГИСТРАЦИИ, КАДАСТРА И КАРТОГРАФИИ Действителен: с 27.06.2023 по 19.09.2024	


Здание			
вид объекта недвижимости			
Лист № 270 раздела 8	Всего листов раздела 8: 392	Всего разделов: 6	Всего листов выписки: 437
16.12.2023г. № КУВИ-001/2023-282507837			
Кадастровый номер: 78:14:0007663:1005		Номер этажа (этажей): 1	



Масштаб 1

полное наименование должности	 ДОКУМЕНТ ПОДПИСАН ЭЛЕКТРОННОЙ ПОДПИСЬЮ	инициалы, фамилия
	Сертификат: 00ВВ056В7401СВ38D2В3576АСDС8425108 Владелец: ФЕДЕРАЛЬНАЯ СЛУЖБА ГОСУДАРСТВЕННОЙ РЕГИСТРАЦИИ, КАДАСТРА И КАРТОГРАФИИ Действителен: с 27.06.2023 по 19.09.2024	


Здание			
вид объекта недвижимости			
Лист № 271 раздела 8	Всего листов раздела 8: 392	Всего разделов: 6	Всего листов выписки: 437
16.12.2023г. № КУВИ-001/2023-282507837			
Кадастровый номер: 78:14:0007663:1005		Номер этажа (этажей): 1	



Масштаб 1

полное наименование должности	 ДОКУМЕНТ ПОДПИСАН ЭЛЕКТРОННОЙ ПОДПИСЬЮ	инициалы, фамилия
	Сертификат: 00ВВ056В7401СВ38D2В3576АСDC8425108 Владелец: ФЕДЕРАЛЬНАЯ СЛУЖБА ГОСУДАРСТВЕННОЙ РЕГИСТРАЦИИ, КАДАСТРА И КАРТОГРАФИИ Действителен: с 27.06.2023 по 19.09.2024	


Здание			
вид объекта недвижимости			
Лист № 272 раздела 8	Всего листов раздела 8: 392	Всего разделов: 6	Всего листов выписки: 437
16.12.2023г. № КУВИ-001/2023-282507837			
Кадастровый номер: 78:14:0007663:1005		Номер этажа (этажей): 1	



Масштаб 1

полное наименование должности	 ДОКУМЕНТ ПОДПИСАН ЭЛЕКТРОННОЙ ПОДПИСЬЮ	инициалы, фамилия
	Сертификат: 00ВВ056В7401СВ38D2В3576АСDС8425108 Владелец: ФЕДЕРАЛЬНАЯ СЛУЖБА ГОСУДАРСТВЕННОЙ РЕГИСТРАЦИИ, КАДАСТРА И КАРТОГРАФИИ Действителен: с 27.06.2023 по 19.09.2024	


Здание			
вид объекта недвижимости			
Лист № 273 раздела 8	Всего листов раздела 8: 392	Всего разделов: 6	Всего листов выписки: 437
16.12.2023г. № КУВИ-001/2023-282507837			
Кадастровый номер: 78:14:0007663:1005		Номер этажа (этажей): 1	



Масштаб 1

полное наименование должности	 ДОКУМЕНТ ПОДПИСАН ЭЛЕКТРОННОЙ ПОДПИСЬЮ	инициалы, фамилия
	Сертификат: 00ВВ056В7401СВ38D2В3576АСDС8425108 Владелец: ФЕДЕРАЛЬНАЯ СЛУЖБА ГОСУДАРСТВЕННОЙ РЕГИСТРАЦИИ, КАДАСТРА И КАРТОГРАФИИ Действителен: с 27.06.2023 по 19.09.2024	

Здание			
вид объекта недвижимости			
Лист № 274 раздела 8	Всего листов раздела 8: 392	Всего разделов: 6	Всего листов выписки: 437
16.12.2023г. № КУВИ-001/2023-282507837			
Кадастровый номер: 78:14:0007663:1005		Номер этажа (этажей): 1	



Масштаб 1

полное наименование должности	 ДОКУМЕНТ ПОДПИСАН ЭЛЕКТРОННОЙ ПОДПИСЬЮ	инициалы, фамилия
	Сертификат: 00ВВ056В7401СВ38D2В3576АСDC8425108 Владелец: ФЕДЕРАЛЬНАЯ СЛУЖБА ГОСУДАРСТВЕННОЙ РЕГИСТРАЦИИ, КАДАСТРА И КАРТОГРАФИИ Действителен: с 27.06.2023 по 19.09.2024	


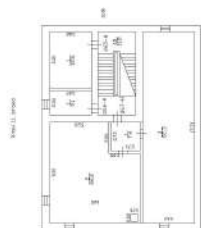
Здание			
вид объекта недвижимости			
Лист № 275 раздела 8	Всего листов раздела 8: 392	Всего разделов: 6	Всего листов выписки: 437
16.12.2023г. № КУВИ-001/2023-282507837			
Кадастровый номер: 78:14:0007663:1005		Номер этажа (этажей): 10	



Масштаб 1

полное наименование должности	 ДОКУМЕНТ ПОДПИСАН ЭЛЕКТРОННОЙ ПОДПИСЬЮ	инициалы, фамилия
	Сертификат: 00ВВ056В7401СВ38D2В3576АСDС8425108 Владелец: ФЕДЕРАЛЬНАЯ СЛУЖБА ГОСУДАРСТВЕННОЙ РЕГИСТРАЦИИ, КАДАСТРА И КАРТОГРАФИИ Действителен: с 27.06.2023 по 19.09.2024	

Здание			
вид объекта недвижимости			
Лист № 276 раздела 8	Всего листов раздела 8: 392	Всего разделов: 6	Всего листов выписки: 437
16.12.2023г. № КУВИ-001/2023-282507837			
Кадастровый номер: 78:14:0007663:1005		Номер этажа (этажей): 11	



Масштаб 1



ДОКУМЕНТ ПОДПИСАН
ЭЛЕКТРОННОЙ ПОДПИСЬЮ

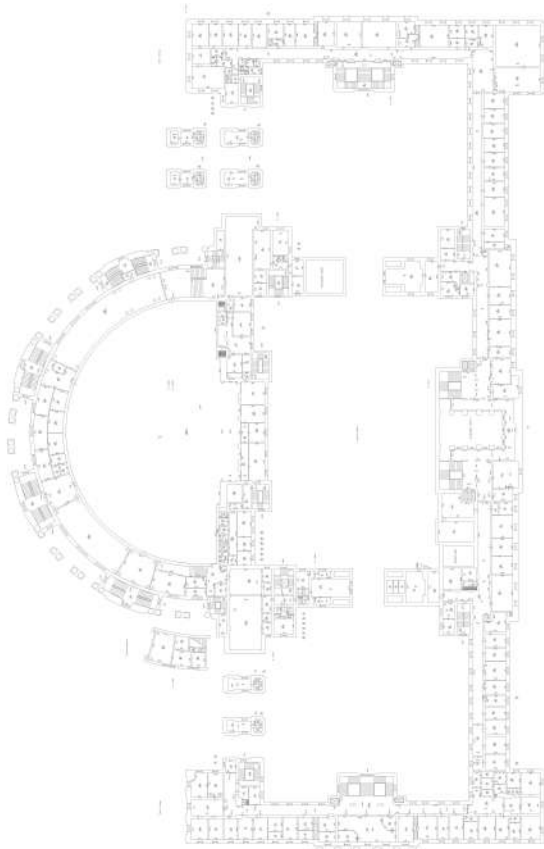
Сертификат: 00ВВ056В7401СВ38D2В3576АСDС8425108

Владелец: ФЕДЕРАЛЬНАЯ СЛУЖБА ГОСУДАРСТВЕННОЙ
РЕГИСТРАЦИИ, КАДАСТРА И КАРТОГРАФИИ
Действителен: с 27.06.2023 по 19.09.2024

полное наименование должности

инициалы, фамилия

Здание			
вид объекта недвижимости			
Лист № 277 раздела 8	Всего листов раздела 8: 392	Всего разделов: 6	Всего листов выписки: 437
16.12.2023г. № КУВИ-001/2023-282507837			
Кадастровый номер: 78:14:0007663:1005		Номер этажа (этажей): 2	



Масштаб 1



ДОКУМЕНТ ПОДПИСАН
ЭЛЕКТРОННОЙ ПОДПИСЬЮ

Сертификат: 00ВВ056В7401СВ38D2В3576АСDС8425108

Владелец: ФЕДЕРАЛЬНАЯ СЛУЖБА ГОСУДАРСТВЕННОЙ


РЕГИСТРАЦИИ, КАДАСТРА И КАРТОГРАФИИ

Действителен: с 27.06.2023 по 19.09.2024

полное наименование должности

инициалы, фамилия

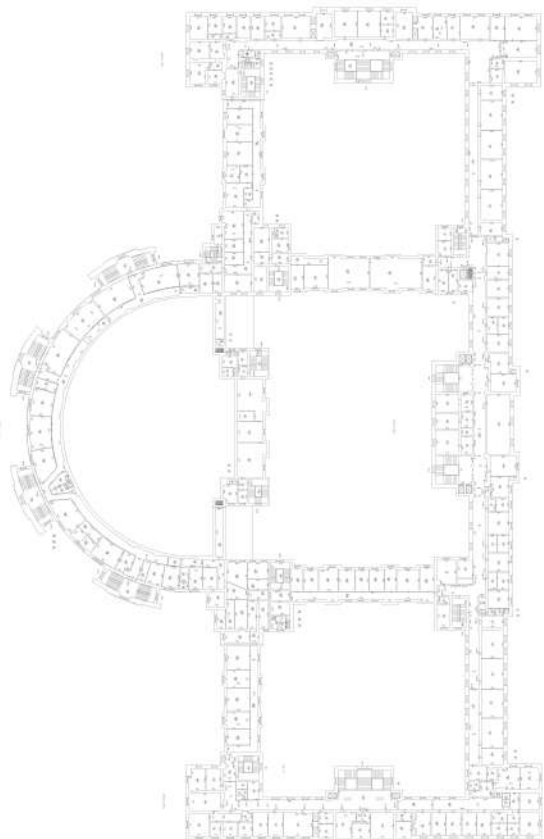
Здание			
вид объекта недвижимости			
Лист № 278 раздела 8	Всего листов раздела 8: 392	Всего разделов: 6	Всего листов выписки: 437
16.12.2023г. № КУВИ-001/2023-282507837			
Кадастровый номер: 78:14:0007663:1005		Номер этажа (этажей): 3	



Масштаб 1

полное наименование должности	 ДОКУМЕНТ ПОДПИСАН ЭЛЕКТРОННОЙ ПОДПИСЬЮ	инициалы, фамилия
	Сертификат: 00ВВ056В7401СВ38D2В3576АСDC8425108 Владелец: ФЕДЕРАЛЬНАЯ СЛУЖБА ГОСУДАРСТВЕННОЙ РЕГИСТРАЦИИ, КАДАСТРА И КАРТОГРАФИИ Действителен: с 27.06.2023 по 19.09.2024	

Здание			
вид объекта недвижимости			
Лист № 279 раздела 8	Всего листов раздела 8: 392	Всего разделов: 6	Всего листов выписки: 437
16.12.2023г. № КУВИ-001/2023-282507837			
Кадастровый номер: 78:14:0007663:1005		Номер этажа (этажей): 4	



Масштаб 1



ДОКУМЕНТ ПОДПИСАН
ЭЛЕКТРОННОЙ ПОДПИСЬЮ

Сертификат: 00ВВ056В7401СВ38D2В3576АСDС8425108

Владелец: ФЕДЕРАЛЬНАЯ СЛУЖБА ГОСУДАРСТВЕННОЙ

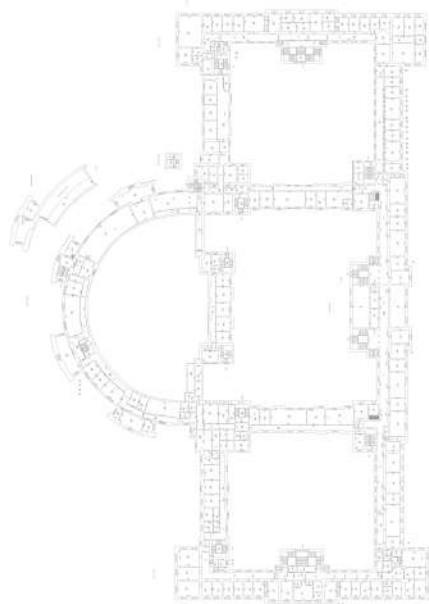
РЕГИСТРАЦИИ, КАДАСТРА И КАРТОГРАФИИ

Действителен: с 27.06.2023 по 19.09.2024

полное наименование должности

инициалы, фамилия

Здание			
вид объекта недвижимости			
Лист № 280 раздела 8	Всего листов раздела 8: 392	Всего разделов: 6	Всего листов выписки: 437
16.12.2023г. № КУВИ-001/2023-282507837			
Кадастровый номер: 78:14:0007663:1005		Номер этажа (этажей): 5	



Масштаб 1

полное наименование должности	 ДОКУМЕНТ ПОДПИСАН ЭЛЕКТРОННОЙ ПОДПИСЬЮ	инициалы, фамилия
	Сертификат: 00ВВ056В7401СВ38D2В3576АСDС8425108 Владелец: ФЕДЕРАЛЬНАЯ СЛУЖБА ГОСУДАРСТВЕННОЙ РЕГИСТРАЦИИ, КАДАСТРА И КАРТОГРАФИИ Действителен: с 27.06.2023 по 19.09.2024	

Здание			
вид объекта недвижимости			
Лист № 281 раздела 8	Всего листов раздела 8: 392	Всего разделов: 6	Всего листов выписки: 437
16.12.2023г. № КУВИ-001/2023-282507837			
Кадастровый номер: 78:14:0007663:1005		Номер этажа (этажей): 6	



Масштаб 1

полное наименование должности	 ДОКУМЕНТ ПОДПИСАН ЭЛЕКТРОННОЙ ПОДПИСЬЮ	инициалы, фамилия
	Сертификат: 00ВВ056В7401СВ38D2В3576АСDС8425108 Владелец: ФЕДЕРАЛЬНАЯ СЛУЖБА ГОСУДАРСТВЕННОЙ РЕГИСТРАЦИИ, КАДАСТРА И КАРТОГРАФИИ Действителен: с 27.06.2023 по 19.09.2024	


Здание			
вид объекта недвижимости			
Лист № 282 раздела 8	Всего листов раздела 8: 392	Всего разделов: 6	Всего листов выписки: 437
16.12.2023г. № КУВИ-001/2023-282507837			
Кадастровый номер: 78:14:0007663:1005		Номер этажа (этажей): 7	



Масштаб 1

полное наименование должности	 ДОКУМЕНТ ПОДПИСАН ЭЛЕКТРОННОЙ ПОДПИСЬЮ	инициалы, фамилия
	Сертификат: 00ВВ056В7401СВ38D2В3576АСDС8425108 Владелец: ФЕДЕРАЛЬНАЯ СЛУЖБА ГОСУДАРСТВЕННОЙ РЕГИСТРАЦИИ, КАДАСТРА И КАРТОГРАФИИ Действителен: с 27.06.2023 по 19.09.2024	

Здание			
вид объекта недвижимости			
Лист № 283 раздела 8	Всего листов раздела 8: 392	Всего разделов: 6	Всего листов выписки: 437
16.12.2023г. № КУВИ-001/2023-282507837			
Кадастровый номер: 78:14:0007663:1005		Номер этажа (этажей): 8	



Масштаб 1

полное наименование должности	 ДОКУМЕНТ ПОДПИСАН ЭЛЕКТРОННОЙ ПОДПИСЬЮ	инициалы, фамилия
	Сертификат: 00ВВ056В7401СВ38D2В3576АСDС8425108 Владелец: ФЕДЕРАЛЬНАЯ СЛУЖБА ГОСУДАРСТВЕННОЙ РЕГИСТРАЦИИ, КАДАСТРА И КАРТОГРАФИИ Действителен: с 27.06.2023 по 19.09.2024	


Здание			
вид объекта недвижимости			
Лист № 284 раздела 8	Всего листов раздела 8: 392	Всего разделов: 6	Всего листов выписки: 437
16.12.2023г. № КУВИ-001/2023-282507837			
Кадастровый номер: 78:14:0007663:1005		Номер этажа (этажей): 9	



Масштаб 1

полное наименование должности	 ДОКУМЕНТ ПОДПИСАН ЭЛЕКТРОННОЙ ПОДПИСЬЮ	инициалы, фамилия
	Сертификат: 00ВВ056В7401СВ38D2В3576АСDC8425108 Владелец: ФЕДЕРАЛЬНАЯ СЛУЖБА ГОСУДАРСТВЕННОЙ РЕГИСТРАЦИИ, КАДАСТРА И КАРТОГРАФИИ Действителен: с 27.06.2023 по 19.09.2024	


Здание			
вид объекта недвижимости			
Лист № 285 раздела 8	Всего листов раздела 8: 392	Всего разделов: 6	Всего листов выписки: 437
16.12.2023г. № КУВИ-001/2023-282507837			
Кадастровый номер: 78:14:0007663:1005		Номер этажа (этажей): подвал	



Масштаб 1

полное наименование должности	 ДОКУМЕНТ ПОДПИСАН ЭЛЕКТРОННОЙ ПОДПИСЬЮ	инициалы, фамилия
	Сертификат: 00ВВ056В7401СВ38D2В3576АСDС8425108 Владелец: ФЕДЕРАЛЬНАЯ СЛУЖБА ГОСУДАРСТВЕННОЙ РЕГИСТРАЦИИ, КАДАСТРА И КАРТОГРАФИИ Действителен: с 27.06.2023 по 19.09.2024	


Здание			
вид объекта недвижимости			
Лист № 286 раздела 8	Всего листов раздела 8: 392	Всего разделов: 6	Всего листов выписки: 437
16.12.2023г. № КУВИ-001/2023-282507837			
Кадастровый номер: 78:14:0007663:1005		Номер этажа (этажей): подвал	



Масштаб 1

полное наименование должности	 ДОКУМЕНТ ПОДПИСАН ЭЛЕКТРОННОЙ ПОДПИСЬЮ	инициалы, фамилия
	Сертификат: 00ВВ056В7401СВ38D2В3576АСDС8425108 Владелец: ФЕДЕРАЛЬНАЯ СЛУЖБА ГОСУДАРСТВЕННОЙ РЕГИСТРАЦИИ, КАДАСТРА И КАРТОГРАФИИ Действителен: с 27.06.2023 по 19.09.2024	


Здание			
вид объекта недвижимости			
Лист № 287 раздела 8	Всего листов раздела 8: 392	Всего разделов: 6	Всего листов выписки: 437
16.12.2023г. № КУВИ-001/2023-282507837			
Кадастровый номер: 78:14:0007663:1005		Номер этажа (этажей): 1	



Масштаб 1

полное наименование должности	 ДОКУМЕНТ ПОДПИСАН ЭЛЕКТРОННОЙ ПОДПИСЬЮ	инициалы, фамилия
	Сертификат: 00ВВ056В7401СВ38D2В3576АСDC8425108 Владелец: ФЕДЕРАЛЬНАЯ СЛУЖБА ГОСУДАРСТВЕННОЙ РЕГИСТРАЦИИ, КАДАСТРА И КАРТОГРАФИИ Действителен: с 27.06.2023 по 19.09.2024	


Здание			
вид объекта недвижимости			
Лист № 288 раздела 8	Всего листов раздела 8: 392	Всего разделов: 6	Всего листов выписки: 437
16.12.2023г. № КУВИ-001/2023-282507837			
Кадастровый номер: 78:14:0007663:1005		Номер этажа (этажей): 1	



Масштаб 1

полное наименование должности	 ДОКУМЕНТ ПОДПИСАН ЭЛЕКТРОННОЙ ПОДПИСЬЮ	инициалы, фамилия
	Сертификат: 00ВВ056В7401СВ38D2В3576АСDC8425108 Владелец: ФЕДЕРАЛЬНАЯ СЛУЖБА ГОСУДАРСТВЕННОЙ РЕГИСТРАЦИИ, КАДАСТРА И КАРТОГРАФИИ Действителен: с 27.06.2023 по 19.09.2024	

Здание			
вид объекта недвижимости			
Лист № 289 раздела 8	Всего листов раздела 8: 392	Всего разделов: 6	Всего листов выписки: 437
16.12.2023г. № КУВИ-001/2023-282507837			
Кадастровый номер: 78:14:0007663:1005		Номер этажа (этажей): 1	



Масштаб 1

полное наименование должности	 ДОКУМЕНТ ПОДПИСАН ЭЛЕКТРОННОЙ ПОДПИСЬЮ	инициалы, фамилия
	Сертификат: 00ВВ056В7401СВ38D2В3576АСDС8425108 Владелец: ФЕДЕРАЛЬНАЯ СЛУЖБА ГОСУДАРСТВЕННОЙ РЕГИСТРАЦИИ, КАДАСТРА И КАРТОГРАФИИ Действителен: с 27.06.2023 по 19.09.2024	


Здание			
вид объекта недвижимости			
Лист № 290 раздела 8	Всего листов раздела 8: 392	Всего разделов: 6	Всего листов выписки: 437
16.12.2023г. № КУВИ-001/2023-282507837			
Кадастровый номер: 78:14:0007663:1005		Номер этажа (этажей): 1	



Масштаб 1

полное наименование должности	 ДОКУМЕНТ ПОДПИСАН ЭЛЕКТРОННОЙ ПОДПИСЬЮ	инициалы, фамилия
	Сертификат: 00ВВ056В7401СВ38D2В3576АСDC8425108 Владелец: ФЕДЕРАЛЬНАЯ СЛУЖБА ГОСУДАРСТВЕННОЙ РЕГИСТРАЦИИ, КАДАСТРА И КАРТОГРАФИИ Действителен: с 27.06.2023 по 19.09.2024	


Здание			
вид объекта недвижимости			
Лист № 291 раздела 8	Всего листов раздела 8: 392	Всего разделов: 6	Всего листов выписки: 437
16.12.2023г. № КУВИ-001/2023-282507837			
Кадастровый номер: 78:14:0007663:1005		Номер этажа (этажей): 1	



Масштаб 1

полное наименование должности	 ДОКУМЕНТ ПОДПИСАН ЭЛЕКТРОННОЙ ПОДПИСЬЮ	инициалы, фамилия
	Сертификат: 00ВВ056В7401СВ38D2В3576АСDC8425108 Владелец: ФЕДЕРАЛЬНАЯ СЛУЖБА ГОСУДАРСТВЕННОЙ РЕГИСТРАЦИИ, КАДАСТРА И КАРТОГРАФИИ Действителен: с 27.06.2023 по 19.09.2024	


Здание			
вид объекта недвижимости			
Лист № 292 раздела 8	Всего листов раздела 8: 392	Всего разделов: 6	Всего листов выписки: 437
16.12.2023г. № КУВИ-001/2023-282507837			
Кадастровый номер: 78:14:0007663:1005		Номер этажа (этажей): 1	



Масштаб 1

полное наименование должности	 ДОКУМЕНТ ПОДПИСАН ЭЛЕКТРОННОЙ ПОДПИСЬЮ	инициалы, фамилия
	Сертификат: 00ВВ056В7401СВ38D2В3576АСDС8425108 Владелец: ФЕДЕРАЛЬНАЯ СЛУЖБА ГОСУДАРСТВЕННОЙ РЕГИСТРАЦИИ, КАДАСТРА И КАРТОГРАФИИ Действителен: с 27.06.2023 по 19.09.2024	


Здание			
вид объекта недвижимости			
Лист № 293 раздела 8	Всего листов раздела 8: 392	Всего разделов: 6	Всего листов выписки: 437
16.12.2023г. № КУВИ-001/2023-282507837			
Кадастровый номер: 78:14:0007663:1005		Номер этажа (этажей): 1	



Масштаб 1

полное наименование должности	 ДОКУМЕНТ ПОДПИСАН ЭЛЕКТРОННОЙ ПОДПИСЬЮ	инициалы, фамилия
	Сертификат: 00ВВ056В7401СВ38D2В3576АСDС8425108 Владелец: ФЕДЕРАЛЬНАЯ СЛУЖБА ГОСУДАРСТВЕННОЙ РЕГИСТРАЦИИ, КАДАСТРА И КАРТОГРАФИИ Действителен: с 27.06.2023 по 19.09.2024	

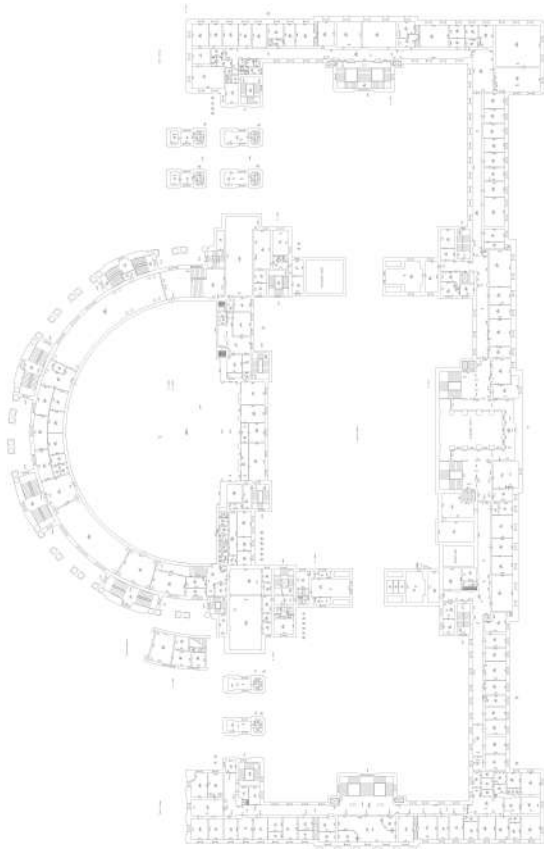
Здание			
вид объекта недвижимости			
Лист № 294 раздела 8	Всего листов раздела 8: 392	Всего разделов: 6	Всего листов выписки: 437
16.12.2023г. № КУВИ-001/2023-282507837			
Кадастровый номер: 78:14:0007663:1005		Номер этажа (этажей): 1	



Масштаб 1

полное наименование должности	 ДОКУМЕНТ ПОДПИСАН ЭЛЕКТРОННОЙ ПОДПИСЬЮ	инициалы, фамилия
	Сертификат: 00ВВ056В7401СВ38D2В3576АСDС8425108 Владелец: ФЕДЕРАЛЬНАЯ СЛУЖБА ГОСУДАРСТВЕННОЙ РЕГИСТРАЦИИ, КАДАСТРА И КАРТОГРАФИИ Действителен: с 27.06.2023 по 19.09.2024	

Здание			
вид объекта недвижимости			
Лист № 295 раздела 8	Всего листов раздела 8: 392	Всего разделов: 6	Всего листов выписки: 437
16.12.2023г. № КУВИ-001/2023-282507837			
Кадастровый номер: 78:14:0007663:1005		Номер этажа (этажей): 2	



Масштаб 1



ДОКУМЕНТ ПОДПИСАН
ЭЛЕКТРОННОЙ ПОДПИСЬЮ

Сертификат: 00ВВ056В7401СВ38D2В3576АСDС8425108

Владелец: ФЕДЕРАЛЬНАЯ СЛУЖБА ГОСУДАРСТВЕННОЙ


РЕГИСТРАЦИИ, КАДАСТРА И КАРТОГРАФИИ

Действителен: с 27.06.2023 по 19.09.2024

полное наименование должности

инициалы, фамилия

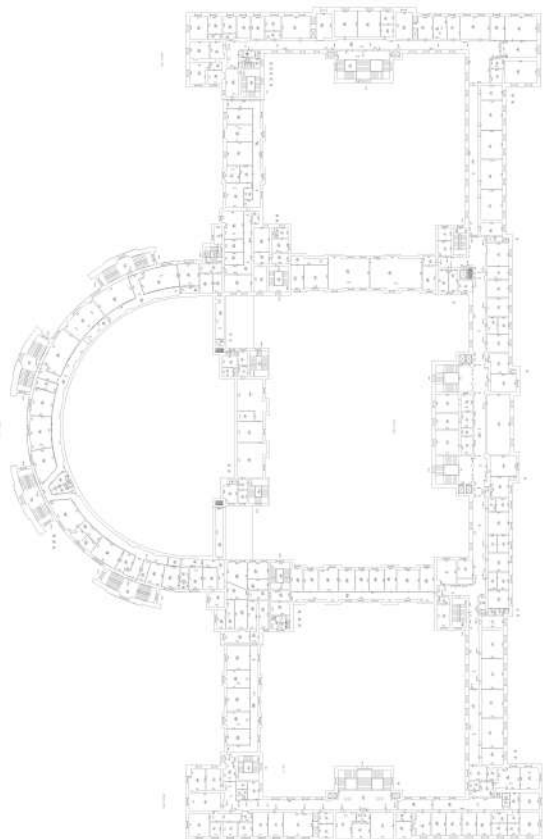
Здание			
вид объекта недвижимости			
Лист № 296 раздела 8	Всего листов раздела 8: 392	Всего разделов: 6	Всего листов выписки: 437
16.12.2023г. № КУВИ-001/2023-282507837			
Кадастровый номер: 78:14:0007663:1005		Номер этажа (этажей): 3	



Масштаб 1

полное наименование должности	 ДОКУМЕНТ ПОДПИСАН ЭЛЕКТРОННОЙ ПОДПИСЬЮ	инициалы, фамилия
	Сертификат: 00ВВ056В7401СВ38D2В3576АСDC8425108 Владелец: ФЕДЕРАЛЬНАЯ СЛУЖБА ГОСУДАРСТВЕННОЙ РЕГИСТРАЦИИ, КАДАСТРА И КАРТОГРАФИИ Действителен: с 27.06.2023 по 19.09.2024	

Здание			
вид объекта недвижимости			
Лист № 297 раздела 8	Всего листов раздела 8: 392	Всего разделов: 6	Всего листов выписки: 437
16.12.2023г. № КУВИ-001/2023-282507837			
Кадастровый номер: 78:14:0007663:1005		Номер этажа (этажей): 4	



Масштаб 1



ДОКУМЕНТ ПОДПИСАН
ЭЛЕКТРОННОЙ ПОДПИСЬЮ

Сертификат: 00ВВ056В7401СВ38D2В3576АСDС8425108

Владелец: ФЕДЕРАЛЬНАЯ СЛУЖБА ГОСУДАРСТВЕННОЙ

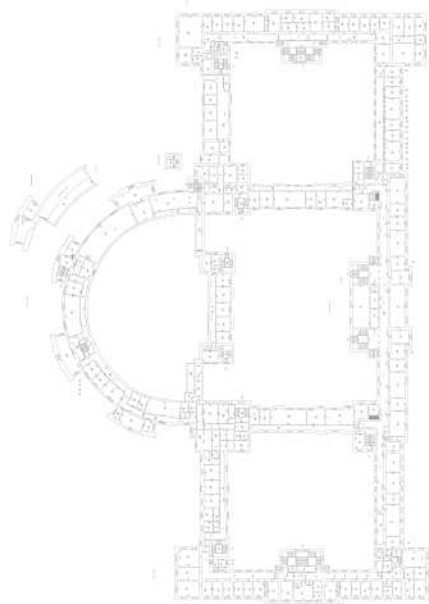
РЕГИСТРАЦИИ, КАДАСТРА И КАРТОГРАФИИ

Действителен: с 27.06.2023 по 19.09.2024

полное наименование должности

инициалы, фамилия

Здание			
вид объекта недвижимости			
Лист № 298 раздела 8	Всего листов раздела 8: 392	Всего разделов: 6	Всего листов выписки: 437
16.12.2023г. № КУВИ-001/2023-282507837			
Кадастровый номер: 78:14:0007663:1005		Номер этажа (этажей): 5	




Масштаб 1

полное наименование должности	 ДОКУМЕНТ ПОДПИСАН ЭЛЕКТРОННОЙ ПОДПИСЬЮ	инициалы, фамилия
	Сертификат: 00ВВ056В7401СВ38D2В3576АСDC8425108 Владелец: ФЕДЕРАЛЬНАЯ СЛУЖБА ГОСУДАРСТВЕННОЙ РЕГИСТРАЦИИ, КАДАСТРА И КАРТОГРАФИИ Действителен: с 27.06.2023 по 19.09.2024	

Здание			
вид объекта недвижимости			
Лист № 299 раздела 8	Всего листов раздела 8: 392	Всего разделов: 6	Всего листов выписки: 437
16.12.2023г. № КУВИ-001/2023-282507837			
Кадастровый номер: 78:14:0007663:1005		Номер этажа (этажей): 6	



Масштаб 1

полное наименование должности	 ДОКУМЕНТ ПОДПИСАН ЭЛЕКТРОННОЙ ПОДПИСЬЮ	инициалы, фамилия
	Сертификат: 00ВВ056В7401СВ38D2В3576АСDС8425108 Владелец: ФЕДЕРАЛЬНАЯ СЛУЖБА ГОСУДАРСТВЕННОЙ РЕГИСТРАЦИИ, КАДАСТРА И КАРТОГРАФИИ Действителен: с 27.06.2023 по 19.09.2024	

Здание			
вид объекта недвижимости			
Лист № 300 раздела 8	Всего листов раздела 8: 392	Всего разделов: 6	Всего листов выписки: 437
16.12.2023г. № КУВИ-001/2023-282507837			
Кадастровый номер: 78:14:0007663:1005		Номер этажа (этажей): 7	



Масштаб 1

	ДОКУМЕНТ ПОДПИСАН ЭЛЕКТРОННОЙ ПОДПИСЬЮ	
Сертификат: 00ВВ056В7401СВ38D2В3576АСDС8425108 Владелец: ФЕДЕРАЛЬНАЯ СЛУЖБА ГОСУДАРСТВЕННОЙ РЕГИСТРАЦИИ, КАДАСТРА И КАРТОГРАФИИ Действителен: с 27.06.2023 по 19.09.2024		инициалы, фамилия
ПОЛНОЕ НАИМЕНОВАНИЕ ДОЛЖНОСТИ		


Здание			
вид объекта недвижимости			
Лист № 301 раздела 8	Всего листов раздела 8: 392	Всего разделов: 6	Всего листов выписки: 437
16.12.2023г. № КУВИ-001/2023-282507837			
Кадастровый номер: 78:14:0007663:1005		Номер этажа (этажей): 8	



Масштаб 1

полное наименование должности	 ДОКУМЕНТ ПОДПИСАН ЭЛЕКТРОННОЙ ПОДПИСЬЮ	инициалы, фамилия
	Сертификат: 00ВВ056В7401СВ38D2В3576АСDC8425108 Владелец: ФЕДЕРАЛЬНАЯ СЛУЖБА ГОСУДАРСТВЕННОЙ РЕГИСТРАЦИИ, КАДАСТРА И КАРТОГРАФИИ Действителен: с 27.06.2023 по 19.09.2024	


Здание			
вид объекта недвижимости			
Лист № 302 раздела 8	Всего листов раздела 8: 392	Всего разделов: 6	Всего листов выписки: 437
16.12.2023г. № КУВИ-001/2023-282507837			
Кадастровый номер: 78:14:0007663:1005		Номер этажа (этажей): подвал	



Масштаб 1

полное наименование должности	 ДОКУМЕНТ ПОДПИСАН ЭЛЕКТРОННОЙ ПОДПИСЬЮ	инициалы, фамилия
	Сертификат: 00ВВ056В7401СВ38D2В3576АСDС8425108 Владелец: ФЕДЕРАЛЬНАЯ СЛУЖБА ГОСУДАРСТВЕННОЙ РЕГИСТРАЦИИ, КАДАСТРА И КАРТОГРАФИИ Действителен: с 27.06.2023 по 19.09.2024	


Здание			
вид объекта недвижимости			
Лист № 303 раздела 8	Всего листов раздела 8: 392	Всего разделов: 6	Всего листов выписки: 437
16.12.2023г. № КУВИ-001/2023-282507837			
Кадастровый номер: 78:14:0007663:1005		Номер этажа (этажей): подвал	



Масштаб 1

полное наименование должности	 ДОКУМЕНТ ПОДПИСАН ЭЛЕКТРОННОЙ ПОДПИСЬЮ	инициалы, фамилия
	Сертификат: 00ВВ056В7401СВ38D2В3576АСDС8425108 Владелец: ФЕДЕРАЛЬНАЯ СЛУЖБА ГОСУДАРСТВЕННОЙ РЕГИСТРАЦИИ, КАДАСТРА И КАРТОГРАФИИ Действителен: с 27.06.2023 по 19.09.2024	

Здание			
вид объекта недвижимости			
Лист № 304 раздела 8	Всего листов раздела 8: 392	Всего разделов: 6	Всего листов выписки: 437
16.12.2023г. № КУВИ-001/2023-282507837			
Кадастровый номер: 78:14:0007663:1005		Номер этажа (этажей): 1	



Масштаб 1

полное наименование должности	 ДОКУМЕНТ ПОДПИСАН ЭЛЕКТРОННОЙ ПОДПИСЬЮ	инициалы, фамилия
	Сертификат: 00ВВ056В7401СВ38D2В3576АСDC8425108 Владелец: ФЕДЕРАЛЬНАЯ СЛУЖБА ГОСУДАРСТВЕННОЙ РЕГИСТРАЦИИ, КАДАСТРА И КАРТОГРАФИИ Действителен: с 27.06.2023 по 19.09.2024	


Здание			
вид объекта недвижимости			
Лист № 305 раздела 8	Всего листов раздела 8: 392	Всего разделов: 6	Всего листов выписки: 437
16.12.2023г. № КУВИ-001/2023-282507837			
Кадастровый номер: 78:14:0007663:1005		Номер этажа (этажей): 1	



Масштаб 1

полное наименование должности	 ДОКУМЕНТ ПОДПИСАН ЭЛЕКТРОННОЙ ПОДПИСЬЮ	инициалы, фамилия
	Сертификат: 00ВВ056В7401СВ38D2В3576АСDС8425108 Владелец: ФЕДЕРАЛЬНАЯ СЛУЖБА ГОСУДАРСТВЕННОЙ РЕГИСТРАЦИИ, КАДАСТРА И КАРТОГРАФИИ Действителен: с 27.06.2023 по 19.09.2024	


Здание			
вид объекта недвижимости			
Лист № 306 раздела 8	Всего листов раздела 8: 392	Всего разделов: 6	Всего листов выписки: 437
16.12.2023г. № КУВИ-001/2023-282507837			
Кадастровый номер: 78:14:0007663:1005		Номер этажа (этажей): 1	



Масштаб 1

полное наименование должности	 ДОКУМЕНТ ПОДПИСАН ЭЛЕКТРОННОЙ ПОДПИСЬЮ	инициалы, фамилия
	Сертификат: 00ВВ056В7401СВ38D2В3576АСDC8425108 Владелец: ФЕДЕРАЛЬНАЯ СЛУЖБА ГОСУДАРСТВЕННОЙ РЕГИСТРАЦИИ, КАДАСТРА И КАРТОГРАФИИ Действителен: с 27.06.2023 по 19.09.2024	


Здание			
вид объекта недвижимости			
Лист № 307 раздела 8	Всего листов раздела 8: 392	Всего разделов: 6	Всего листов выписки: 437
16.12.2023г. № КУВИ-001/2023-282507837			
Кадастровый номер: 78:14:0007663:1005		Номер этажа (этажей): 1	



Масштаб 1

полное наименование должности	 ДОКУМЕНТ ПОДПИСАН ЭЛЕКТРОННОЙ ПОДПИСЬЮ	инициалы, фамилия
	Сертификат: 00ВВ056В7401СВ38D2В3576АСDC8425108 Владелец: ФЕДЕРАЛЬНАЯ СЛУЖБА ГОСУДАРСТВЕННОЙ РЕГИСТРАЦИИ, КАДАСТРА И КАРТОГРАФИИ Действителен: с 27.06.2023 по 19.09.2024	


Здание			
вид объекта недвижимости			
Лист № 308 раздела 8	Всего листов раздела 8: 392	Всего разделов: 6	Всего листов выписки: 437
16.12.2023г. № КУВИ-001/2023-282507837			
Кадастровый номер: 78:14:0007663:1005		Номер этажа (этажей): 1	



Масштаб 1

полное наименование должности	 ДОКУМЕНТ ПОДПИСАН ЭЛЕКТРОННОЙ ПОДПИСЬЮ	инициалы, фамилия
	Сертификат: 00ВВ056В7401СВ38D2В3576АСDС8425108 Владелец: ФЕДЕРАЛЬНАЯ СЛУЖБА ГОСУДАРСТВЕННОЙ РЕГИСТРАЦИИ, КАДАСТРА И КАРТОГРАФИИ Действителен: с 27.06.2023 по 19.09.2024	

Здание			
вид объекта недвижимости			
Лист № 309 раздела 8	Всего листов раздела 8: 392	Всего разделов: 6	Всего листов выписки: 437
16.12.2023г. № КУВИ-001/2023-282507837			
Кадастровый номер: 78:14:0007663:1005		Номер этажа (этажей): 1	



Масштаб 1

полное наименование должности	 ДОКУМЕНТ ПОДПИСАН ЭЛЕКТРОННОЙ ПОДПИСЬЮ	инициалы, фамилия
	Сертификат: 00ВВ056В7401СВ38D2В3576АСDС8425108 Владелец: ФЕДЕРАЛЬНАЯ СЛУЖБА ГОСУДАРСТВЕННОЙ РЕГИСТРАЦИИ, КАДАСТРА И КАРТОГРАФИИ Действителен: с 27.06.2023 по 19.09.2024	


Здание			
вид объекта недвижимости			
Лист № 310 раздела 8	Всего листов раздела 8: 392	Всего разделов: 6	Всего листов выписки: 437
16.12.2023г. № КУВИ-001/2023-282507837			
Кадастровый номер: 78:14:0007663:1005		Номер этажа (этажей): 1	



Масштаб 1

полное наименование должности	 ДОКУМЕНТ ПОДПИСАН ЭЛЕКТРОННОЙ ПОДПИСЬЮ	инициалы, фамилия
	Сертификат: 00ВВ056В7401СВ38D2В3576АСDC8425108 Владелец: ФЕДЕРАЛЬНАЯ СЛУЖБА ГОСУДАРСТВЕННОЙ РЕГИСТРАЦИИ, КАДАСТРА И КАРТОГРАФИИ Действителен: с 27.06.2023 по 19.09.2024	

Здание			
вид объекта недвижимости			
Лист № 311 раздела 8	Всего листов раздела 8: 392	Всего разделов: 6	Всего листов выписки: 437
16.12.2023г. № КУВИ-001/2023-282507837			
Кадастровый номер: 78:14:0007663:1005		Номер этажа (этажей): 1	



Масштаб 1

полное наименование должности	 ДОКУМЕНТ ПОДПИСАН ЭЛЕКТРОННОЙ ПОДПИСЬЮ	инициалы, фамилия
	Сертификат: 00ВВ056В7401СВ38D2В3576АСDС8425108 Владелец: ФЕДЕРАЛЬНАЯ СЛУЖБА ГОСУДАРСТВЕННОЙ РЕГИСТРАЦИИ, КАДАСТРА И КАРТОГРАФИИ Действителен: с 27.06.2023 по 19.09.2024	

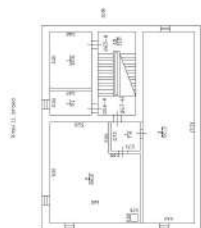
Здание			
вид объекта недвижимости			
Лист № 312 раздела 8	Всего листов раздела 8: 392	Всего разделов: 6	Всего листов выписки: 437
16.12.2023г. № КУВИ-001/2023-282507837			
Кадастровый номер: 78:14:0007663:1005		Номер этажа (этажей): 10	



Масштаб 1

полное наименование должности	 ДОКУМЕНТ ПОДПИСАН ЭЛЕКТРОННОЙ ПОДПИСЬЮ Сертификат: 00ВВ056В7401СВ38D2В3576АСDС8425108 Владелец: ФЕДЕРАЛЬНАЯ СЛУЖБА ГОСУДАРСТВЕННОЙ РЕГИСТРАЦИИ, КАДАСТРА И КАРТОГРАФИИ Действителен: с 27.06.2023 по 19.09.2024	инициалы, фамилия
-------------------------------	---	-------------------

Здание			
вид объекта недвижимости			
Лист № 313 раздела 8	Всего листов раздела 8: 392	Всего разделов: 6	Всего листов выписки: 437
16.12.2023г. № КУВИ-001/2023-282507837			
Кадастровый номер: 78:14:0007663:1005		Номер этажа (этажей): 11	



Масштаб 1



ДОКУМЕНТ ПОДПИСАН
ЭЛЕКТРОННОЙ ПОДПИСЬЮ

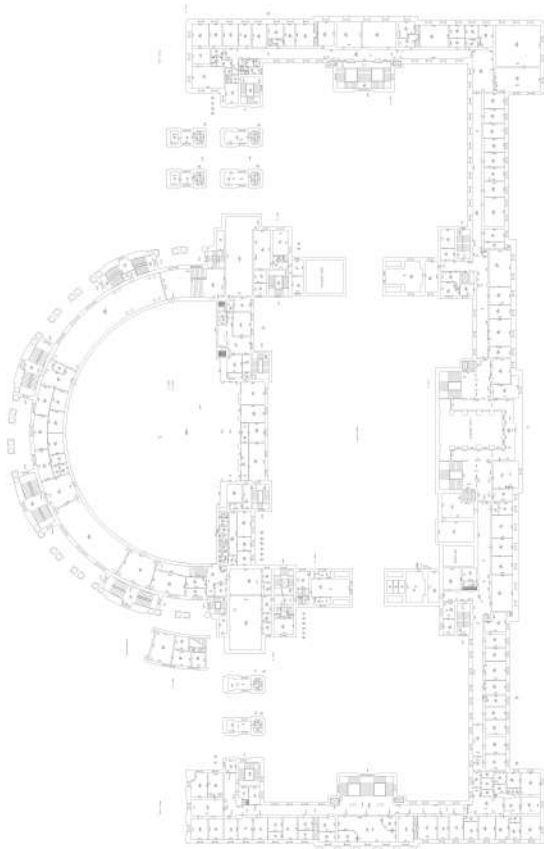
Сертификат: 00ВВ056В7401СВ38D2В3576АСDС8425108

Владелец: ФЕДЕРАЛЬНАЯ СЛУЖБА ГОСУДАРСТВЕННОЙ
РЕГИСТРАЦИИ, КАДАСТРА И КАРТОГРАФИИ
Действителен: с 27.06.2023 по 19.09.2024

полное наименование должности

инициалы, фамилия

Здание			
вид объекта недвижимости			
Лист № 314 раздела 8	Всего листов раздела 8: 392	Всего разделов: 6	Всего листов выписки: 437
16.12.2023г. № КУВИ-001/2023-282507837			
Кадастровый номер: 78:14:0007663:1005		Номер этажа (этажей): 2	



Масштаб 1



ДОКУМЕНТ ПОДПИСАН
ЭЛЕКТРОННОЙ ПОДПИСЬЮ

Сертификат: 00ВВ056В7401СВ38D2В3576АСDC8425108

Владелец: ФЕДЕРАЛЬНАЯ СЛУЖБА ГОСУДАРСТВЕННОЙ


РЕГИСТРАЦИИ, КАДАСТРА И КАРТОГРАФИИ

Действителен: с 27.06.2023 по 19.09.2024

полное наименование должности

инициалы, фамилия

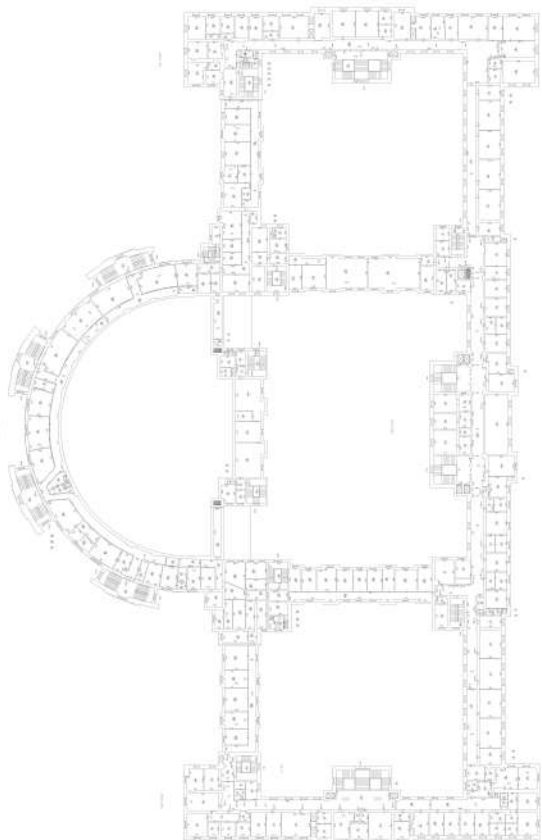
Здание			
вид объекта недвижимости			
Лист № 315 раздела 8	Всего листов раздела 8: 392	Всего разделов: 6	Всего листов выписки: 437
16.12.2023г. № КУВИ-001/2023-282507837			
Кадастровый номер: 78:14:0007663:1005		Номер этажа (этажей): 3	



Масштаб 1

полное наименование должности	 ДОКУМЕНТ ПОДПИСАН ЭЛЕКТРОННОЙ ПОДПИСЬЮ	инициалы, фамилия
	Сертификат: 00ВВ056В7401СВ38D2В3576АСDC8425108 Владелец: ФЕДЕРАЛЬНАЯ СЛУЖБА ГОСУДАРСТВЕННОЙ РЕГИСТРАЦИИ, КАДАСТРА И КАРТОГРАФИИ Действителен: с 27.06.2023 по 19.09.2024	

Здание			
вид объекта недвижимости			
Лист № 316 раздела 8	Всего листов раздела 8: 392	Всего разделов: 6	Всего листов выписки: 437
16.12.2023г. № КУВИ-001/2023-282507837			
Кадастровый номер: 78:14:0007663:1005		Номер этажа (этажей): 4	



Масштаб 1



ДОКУМЕНТ ПОДПИСАН
ЭЛЕКТРОННОЙ ПОДПИСЬЮ

Сертификат: 00ВВ056В7401СВ38D2В3576АСDС8425108

Владелец: ФЕДЕРАЛЬНАЯ СЛУЖБА ГОСУДАРСТВЕННОЙ

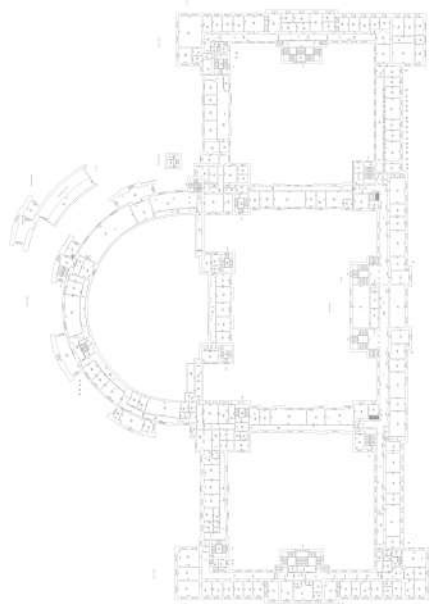
РЕГИСТРАЦИИ, КАДАСТРА И КАРТОГРАФИИ

Действителен: с 27.06.2023 по 19.09.2024

полное наименование должности

инициалы, фамилия

Здание			
вид объекта недвижимости			
Лист № 317 раздела 8	Всего листов раздела 8: 392	Всего разделов: 6	Всего листов выписки: 437
16.12.2023г. № КУВИ-001/2023-282507837			
Кадастровый номер: 78:14:0007663:1005		Номер этажа (этажей): 5	



Масштаб 1

полное наименование должности	 ДОКУМЕНТ ПОДПИСАН ЭЛЕКТРОННОЙ ПОДПИСЬЮ	инициалы, фамилия
	Сертификат: 00ВВ056В7401СВ38D2В3576АСDС8425108 Владелец: ФЕДЕРАЛЬНАЯ СЛУЖБА ГОСУДАРСТВЕННОЙ РЕГИСТРАЦИИ, КАДАСТРА И КАРТОГРАФИИ Действителен: с 27.06.2023 по 19.09.2024	

Здание			
вид объекта недвижимости			
Лист № 318 раздела 8	Всего листов раздела 8: 392	Всего разделов: 6	Всего листов выписки: 437
16.12.2023г. № КУВИ-001/2023-282507837			
Кадастровый номер: 78:14:0007663:1005		Номер этажа (этажей): 6	



Масштаб 1

полное наименование должности	 ДОКУМЕНТ ПОДПИСАН ЭЛЕКТРОННОЙ ПОДПИСЬЮ	инициалы, фамилия
	Сертификат: 00ВВ056В7401СВ38D2В3576АСDС8425108 Владелец: ФЕДЕРАЛЬНАЯ СЛУЖБА ГОСУДАРСТВЕННОЙ РЕГИСТРАЦИИ, КАДАСТРА И КАРТОГРАФИИ Действителен: с 27.06.2023 по 19.09.2024	


Здание			
вид объекта недвижимости			
Лист № 319 раздела 8	Всего листов раздела 8: 392	Всего разделов: 6	Всего листов выписки: 437
16.12.2023г. № КУВИ-001/2023-282507837			
Кадастровый номер: 78:14:0007663:1005		Номер этажа (этажей): 7	



Масштаб 1

полное наименование должности	 ДОКУМЕНТ ПОДПИСАН ЭЛЕКТРОННОЙ ПОДПИСЬЮ	инициалы, фамилия
	Сертификат: 00ВВ056В7401СВ38D2В3576АСDС8425108 Владелец: ФЕДЕРАЛЬНАЯ СЛУЖБА ГОСУДАРСТВЕННОЙ РЕГИСТРАЦИИ, КАДАСТРА И КАРТОГРАФИИ Действителен: с 27.06.2023 по 19.09.2024	

Здание			
вид объекта недвижимости			
Лист № 320 раздела 8	Всего листов раздела 8: 392	Всего разделов: 6	Всего листов выписки: 437
16.12.2023г. № КУВИ-001/2023-282507837			
Кадастровый номер: 78:14:0007663:1005		Номер этажа (этажей): 8	



Масштаб 1



ДОКУМЕНТ ПОДПИСАН
ЭЛЕКТРОННОЙ ПОДПИСЬЮ

Сертификат: 00ВВ056В7401СВ38D2В3576АСDС8425108

Владелец: ФЕДЕРАЛЬНАЯ СЛУЖБА ГОСУДАРСТВЕННОЙ
РЕГИСТРАЦИИ, КАДАСТРА И КАРТОГРАФИИ
Действителен: с 27.06.2023 по 19.09.2024

полное наименование должности

инициалы, фамилия


Здание			
вид объекта недвижимости			
Лист № 321 раздела 8	Всего листов раздела 8: 392	Всего разделов: 6	Всего листов выписки: 437
16.12.2023г. № КУВИ-001/2023-282507837			
Кадастровый номер: 78:14:0007663:1005		Номер этажа (этажей): 9	



Масштаб 1

полное наименование должности	 ДОКУМЕНТ ПОДПИСАН ЭЛЕКТРОННОЙ ПОДПИСЬЮ	инициалы, фамилия
	Сертификат: 00ВВ056В7401СВ38D2В3576АСDС8425108 Владелец: ФЕДЕРАЛЬНАЯ СЛУЖБА ГОСУДАРСТВЕННОЙ РЕГИСТРАЦИИ, КАДАСТРА И КАРТОГРАФИИ Действителен: с 27.06.2023 по 19.09.2024	


Здание			
вид объекта недвижимости			
Лист № 322 раздела 8	Всего листов раздела 8: 392	Всего разделов: 6	Всего листов выписки: 437
16.12.2023г. № КУВИ-001/2023-282507837			
Кадастровый номер: 78:14:0007663:1005		Номер этажа (этажей): подвал	



Масштаб 1

полное наименование должности	 ДОКУМЕНТ ПОДПИСАН ЭЛЕКТРОННОЙ ПОДПИСЬЮ	инициалы, фамилия
	Сертификат: 00ВВ056В7401СВ38D2В3576АСDС8425108 Владелец: ФЕДЕРАЛЬНАЯ СЛУЖБА ГОСУДАРСТВЕННОЙ РЕГИСТРАЦИИ, КАДАСТРА И КАРТОГРАФИИ Действителен: с 27.06.2023 по 19.09.2024	


Здание			
вид объекта недвижимости			
Лист № 323 раздела 8	Всего листов раздела 8: 392	Всего разделов: 6	Всего листов выписки: 437
16.12.2023г. № КУВИ-001/2023-282507837			
Кадастровый номер: 78:14:0007663:1005		Номер этажа (этажей): подвал	



Масштаб 1

полное наименование должности	 ДОКУМЕНТ ПОДПИСАН ЭЛЕКТРОННОЙ ПОДПИСЬЮ	инициалы, фамилия
	Сертификат: 00ВВ056В7401СВ38D2В3576АСDС8425108 Владелец: ФЕДЕРАЛЬНАЯ СЛУЖБА ГОСУДАРСТВЕННОЙ РЕГИСТРАЦИИ, КАДАСТРА И КАРТОГРАФИИ Действителен: с 27.06.2023 по 19.09.2024	

Здание			
вид объекта недвижимости			
Лист № 324 раздела 8	Всего листов раздела 8: 392	Всего разделов: 6	Всего листов выписки: 437
16.12.2023г. № КУВИ-001/2023-282507837			
Кадастровый номер: 78:14:0007663:1005		Номер этажа (этажей): 1	



Масштаб 1

полное наименование должности	 ДОКУМЕНТ ПОДПИСАН ЭЛЕКТРОННОЙ ПОДПИСЬЮ	инициалы, фамилия
	Сертификат: 00ВВ056В7401СВ38D2В3576АСDС8425108 Владелец: ФЕДЕРАЛЬНАЯ СЛУЖБА ГОСУДАРСТВЕННОЙ РЕГИСТРАЦИИ, КАДАСТРА И КАРТОГРАФИИ Действителен: с 27.06.2023 по 19.09.2024	


Здание			
вид объекта недвижимости			
Лист № 325 раздела 8	Всего листов раздела 8: 392	Всего разделов: 6	Всего листов выписки: 437
16.12.2023г. № КУВИ-001/2023-282507837			
Кадастровый номер: 78:14:0007663:1005		Номер этажа (этажей): 1	



Масштаб 1

полное наименование должности	 ДОКУМЕНТ ПОДПИСАН ЭЛЕКТРОННОЙ ПОДПИСЬЮ	инициалы, фамилия
	Сертификат: 00ВВ056В7401СВ38D2В3576АСDC8425108 Владелец: ФЕДЕРАЛЬНАЯ СЛУЖБА ГОСУДАРСТВЕННОЙ РЕГИСТРАЦИИ, КАДАСТРА И КАРТОГРАФИИ Действителен: с 27.06.2023 по 19.09.2024	


Здание			
вид объекта недвижимости			
Лист № 326 раздела 8	Всего листов раздела 8: 392	Всего разделов: 6	Всего листов выписки: 437
16.12.2023г. № КУВИ-001/2023-282507837			
Кадастровый номер: 78:14:0007663:1005		Номер этажа (этажей): 1	



Масштаб 1

полное наименование должности	 ДОКУМЕНТ ПОДПИСАН ЭЛЕКТРОННОЙ ПОДПИСЬЮ	инициалы, фамилия
	Сертификат: 00ВВ056В7401СВ38D2В3576АСDC8425108 Владелец: ФЕДЕРАЛЬНАЯ СЛУЖБА ГОСУДАРСТВЕННОЙ РЕГИСТРАЦИИ, КАДАСТРА И КАРТОГРАФИИ Действителен: с 27.06.2023 по 19.09.2024	


Здание			
вид объекта недвижимости			
Лист № 327 раздела 8	Всего листов раздела 8: 392	Всего разделов: 6	Всего листов выписки: 437
16.12.2023г. № КУВИ-001/2023-282507837			
Кадастровый номер: 78:14:0007663:1005		Номер этажа (этажей): 1	



Масштаб 1

полное наименование должности	 ДОКУМЕНТ ПОДПИСАН ЭЛЕКТРОННОЙ ПОДПИСЬЮ	инициалы, фамилия
	Сертификат: 00ВВ056В7401СВ38D2В3576АСDC8425108 Владелец: ФЕДЕРАЛЬНАЯ СЛУЖБА ГОСУДАРСТВЕННОЙ РЕГИСТРАЦИИ, КАДАСТРА И КАРТОГРАФИИ Действителен: с 27.06.2023 по 19.09.2024	


Здание			
вид объекта недвижимости			
Лист № 328 раздела 8	Всего листов раздела 8: 392	Всего разделов: 6	Всего листов выписки: 437
16.12.2023г. № КУВИ-001/2023-282507837			
Кадастровый номер: 78:14:0007663:1005		Номер этажа (этажей): 1	



Масштаб 1

	 ДОКУМЕНТ ПОДПИСАН ЭЛЕКТРОННОЙ ПОДПИСЬЮ	
полное наименование должности	Сертификат: 00ВВ056В7401СВ38D2В3576АСDC8425108 Владелец: ФЕДЕРАЛЬНАЯ СЛУЖБА ГОСУДАРСТВЕННОЙ РЕГИСТРАЦИИ, КАДАСТРА И КАРТОГРАФИИ Действителен: с 27.06.2023 по 19.09.2024	инициалы, фамилия

Здание			
вид объекта недвижимости			
Лист № 329 раздела 8	Всего листов раздела 8: 392	Всего разделов: 6	Всего листов выписки: 437
16.12.2023г. № КУВИ-001/2023-282507837			
Кадастровый номер: 78:14:0007663:1005		Номер этажа (этажей): 1	



Масштаб 1

полное наименование должности	 ДОКУМЕНТ ПОДПИСАН ЭЛЕКТРОННОЙ ПОДПИСЬЮ	инициалы, фамилия
	Сертификат: 00ВВ056В7401СВ38D2В3576АСDC8425108 Владелец: ФЕДЕРАЛЬНАЯ СЛУЖБА ГОСУДАРСТВЕННОЙ РЕГИСТРАЦИИ, КАДАСТРА И КАРТОГРАФИИ Действителен: с 27.06.2023 по 19.09.2024	


Здание			
вид объекта недвижимости			
Лист № 330 раздела 8	Всего листов раздела 8: 392	Всего разделов: 6	Всего листов выписки: 437
16.12.2023г. № КУВИ-001/2023-282507837			
Кадастровый номер: 78:14:0007663:1005		Номер этажа (этажей): 1	



Масштаб 1

полное наименование должности	 ДОКУМЕНТ ПОДПИСАН ЭЛЕКТРОННОЙ ПОДПИСЬЮ	инициалы, фамилия
	Сертификат: 00ВВ056В7401СВ38D2В3576АСDC8425108 Владелец: ФЕДЕРАЛЬНАЯ СЛУЖБА ГОСУДАРСТВЕННОЙ РЕГИСТРАЦИИ, КАДАСТРА И КАРТОГРАФИИ Действителен: с 27.06.2023 по 19.09.2024	


Здание			
вид объекта недвижимости			
Лист № 331 раздела 8	Всего листов раздела 8: 392	Всего разделов: 6	Всего листов выписки: 437
16.12.2023г. № КУВИ-001/2023-282507837			
Кадастровый номер: 78:14:0007663:1005		Номер этажа (этажей): 1	



Масштаб 1

полное наименование должности	 ДОКУМЕНТ ПОДПИСАН ЭЛЕКТРОННОЙ ПОДПИСЬЮ	инициалы, фамилия
	Сертификат: 00ВВ056В7401СВ38D2В3576АСDС8425108 Владелец: ФЕДЕРАЛЬНАЯ СЛУЖБА ГОСУДАРСТВЕННОЙ РЕГИСТРАЦИИ, КАДАСТРА И КАРТОГРАФИИ Действителен: с 27.06.2023 по 19.09.2024	


Здание			
вид объекта недвижимости			
Лист № 332 раздела 8	Всего листов раздела 8: 392	Всего разделов: 6	Всего листов выписки: 437
16.12.2023г. № КУВИ-001/2023-282507837			
Кадастровый номер: 78:14:0007663:1005		Номер этажа (этажей): 1	



Масштаб 1

полное наименование должности	 ДОКУМЕНТ ПОДПИСАН ЭЛЕКТРОННОЙ ПОДПИСЬЮ	инициалы, фамилия
	Сертификат: 00ВВ056В7401СВ38D2В3576АСDС8425108 Владелец: ФЕДЕРАЛЬНАЯ СЛУЖБА ГОСУДАРСТВЕННОЙ РЕГИСТРАЦИИ, КАДАСТРА И КАРТОГРАФИИ Действителен: с 27.06.2023 по 19.09.2024	


Здание			
вид объекта недвижимости			
Лист № 333 раздела 8	Всего листов раздела 8: 392	Всего разделов: 6	Всего листов выписки: 437
16.12.2023г. № КУВИ-001/2023-282507837			
Кадастровый номер: 78:14:0007663:1005		Номер этажа (этажей): 1	



Масштаб 1

полное наименование должности	 ДОКУМЕНТ ПОДПИСАН ЭЛЕКТРОННОЙ ПОДПИСЬЮ	инициалы, фамилия
	Сертификат: 00ВВ056В7401СВ38D2В3576АСDC8425108 Владелец: ФЕДЕРАЛЬНАЯ СЛУЖБА ГОСУДАРСТВЕННОЙ РЕГИСТРАЦИИ, КАДАСТРА И КАРТОГРАФИИ Действителен: с 27.06.2023 по 19.09.2024	

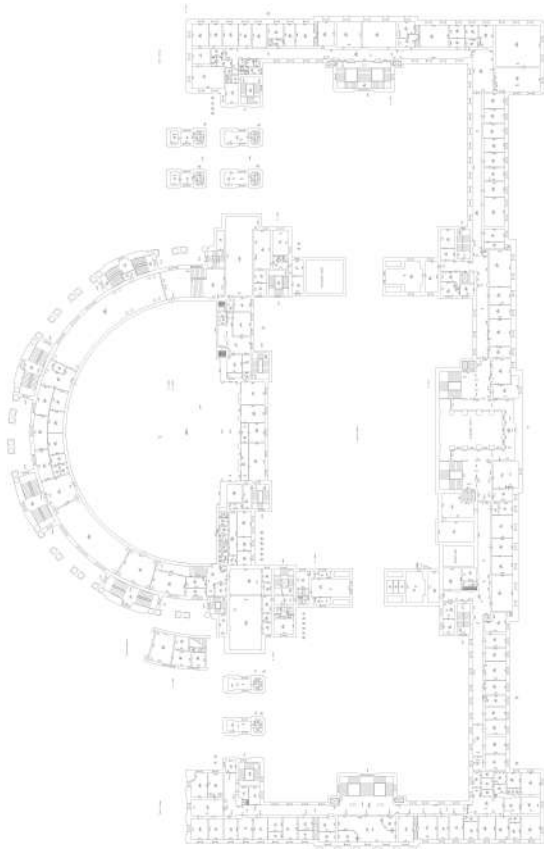
Здание			
вид объекта недвижимости			
Лист № 334 раздела 8	Всего листов раздела 8: 392	Всего разделов: 6	Всего листов выписки: 437
16.12.2023г. № КУВИ-001/2023-282507837			
Кадастровый номер: 78:14:0007663:1005		Номер этажа (этажей): 1	



Масштаб 1

полное наименование должности	 ДОКУМЕНТ ПОДПИСАН ЭЛЕКТРОННОЙ ПОДПИСЬЮ	инициалы, фамилия
	Сертификат: 00ВВ056В7401СВ38D2В3576АСDC8425108 Владелец: ФЕДЕРАЛЬНАЯ СЛУЖБА ГОСУДАРСТВЕННОЙ РЕГИСТРАЦИИ, КАДАСТРА И КАРТОГРАФИИ Действителен: с 27.06.2023 по 19.09.2024	

Здание			
вид объекта недвижимости			
Лист № 335 раздела 8	Всего листов раздела 8: 392	Всего разделов: 6	Всего листов выписки: 437
16.12.2023г. № КУВИ-001/2023-282507837			
Кадастровый номер: 78:14:0007663:1005		Номер этажа (этажей): 2	



Масштаб 1



ДОКУМЕНТ ПОДПИСАН
ЭЛЕКТРОННОЙ ПОДПИСЬЮ

Сертификат: 00ВВ056В7401СВ38D2В3576АСDС8425108

Владелец: ФЕДЕРАЛЬНАЯ СЛУЖБА ГОСУДАРСТВЕННОЙ


РЕГИСТРАЦИИ, КАДАСТРА И КАРТОГРАФИИ

Действителен: с 27.06.2023 по 19.09.2024

полное наименование должности

инициалы, фамилия

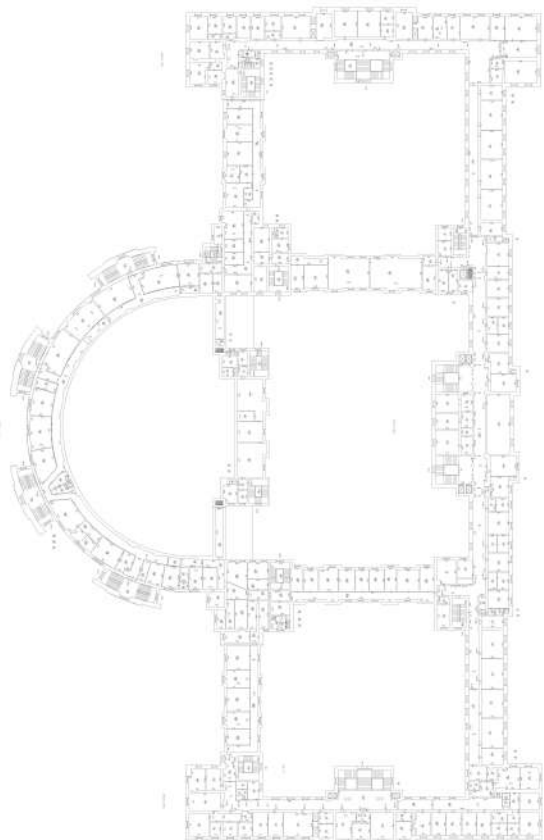
Здание			
вид объекта недвижимости			
Лист № 336 раздела 8	Всего листов раздела 8: 392	Всего разделов: 6	Всего листов выписки: 437
16.12.2023г. № КУВИ-001/2023-282507837			
Кадастровый номер: 78:14:0007663:1005		Номер этажа (этажей): 3	



Масштаб 1

полное наименование должности	 ДОКУМЕНТ ПОДПИСАН ЭЛЕКТРОННОЙ ПОДПИСЬЮ	инициалы, фамилия
	Сертификат: 00ВВ056В7401СВ38D2В3576АСDС8425108 Владелец: ФЕДЕРАЛЬНАЯ СЛУЖБА ГОСУДАРСТВЕННОЙ РЕГИСТРАЦИИ, КАДАСТРА И КАРТОГРАФИИ Действителен: с 27.06.2023 по 19.09.2024	

Здание			
вид объекта недвижимости			
Лист № 337 раздела 8	Всего листов раздела 8: 392	Всего разделов: 6	Всего листов выписки: 437
16.12.2023г. № КУВИ-001/2023-282507837			
Кадастровый номер: 78:14:0007663:1005		Номер этажа (этажей): 4	



Масштаб 1



ДОКУМЕНТ ПОДПИСАН
ЭЛЕКТРОННОЙ ПОДПИСЬЮ

Сертификат: 00ВВ056В7401СВ38D2В3576АСDС8425108

Владелец: ФЕДЕРАЛЬНАЯ СЛУЖБА ГОСУДАРСТВЕННОЙ

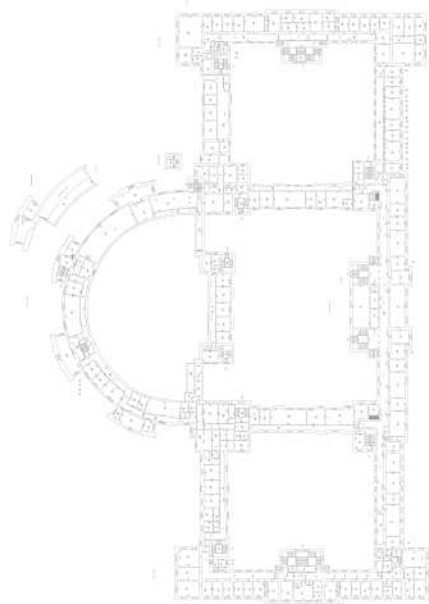
РЕГИСТРАЦИИ, КАДАСТРА И КАРТОГРАФИИ

Действителен: с 27.06.2023 по 19.09.2024

ПОЛНОЕ НАИМЕНОВАНИЕ ДОЛЖНОСТИ

инициалы, фамилия


Здание			
вид объекта недвижимости			
Лист № 338 раздела 8	Всего листов раздела 8: 392	Всего разделов: 6	Всего листов выписки: 437
16.12.2023г. № КУВИ-001/2023-282507837			
Кадастровый номер: 78:14:0007663:1005		Номер этажа (этажей): 5	



Масштаб 1

полное наименование должности	 ДОКУМЕНТ ПОДПИСАН ЭЛЕКТРОННОЙ ПОДПИСЬЮ	инициалы, фамилия
	Сертификат: 00ВВ056В7401СВ38D2В3576АСDC8425108 Владелец: ФЕДЕРАЛЬНАЯ СЛУЖБА ГОСУДАРСТВЕННОЙ РЕГИСТРАЦИИ, КАДАСТРА И КАРТОГРАФИИ Действителен: с 27.06.2023 по 19.09.2024	


Здание			
вид объекта недвижимости			
Лист № 339 раздела 8	Всего листов раздела 8: 392	Всего разделов: 6	Всего листов выписки: 437
16.12.2023г. № КУВИ-001/2023-282507837			
Кадастровый номер: 78:14:0007663:1005		Номер этажа (этажей): подвал	



Масштаб 1

полное наименование должности	 ДОКУМЕНТ ПОДПИСАН ЭЛЕКТРОННОЙ ПОДПИСЬЮ	инициалы, фамилия
	Сертификат: 00ВВ056В7401СВ38D2В3576АСDС8425108 Владелец: ФЕДЕРАЛЬНАЯ СЛУЖБА ГОСУДАРСТВЕННОЙ РЕГИСТРАЦИИ, КАДАСТРА И КАРТОГРАФИИ Действителен: с 27.06.2023 по 19.09.2024	


Здание			
вид объекта недвижимости			
Лист № 340 раздела 8	Всего листов раздела 8: 392	Всего разделов: 6	Всего листов выписки: 437
16.12.2023г. № КУВИ-001/2023-282507837			
Кадастровый номер: 78:14:0007663:1005		Номер этажа (этажей): подвал	



Масштаб 1

полное наименование должности	 ДОКУМЕНТ ПОДПИСАН ЭЛЕКТРОННОЙ ПОДПИСЬЮ	инициалы, фамилия
	Сертификат: 00ВВ056В7401СВ38D2В3576АСDС8425108 Владелец: ФЕДЕРАЛЬНАЯ СЛУЖБА ГОСУДАРСТВЕННОЙ РЕГИСТРАЦИИ, КАДАСТРА И КАРТОГРАФИИ Действителен: с 27.06.2023 по 19.09.2024	


Здание			
вид объекта недвижимости			
Лист № 341 раздела 8	Всего листов раздела 8: 392	Всего разделов: 6	Всего листов выписки: 437
16.12.2023г. № КУВИ-001/2023-282507837			
Кадастровый номер: 78:14:0007663:1005		Номер этажа (этажей): 1	



Масштаб 1

полное наименование должности	 ДОКУМЕНТ ПОДПИСАН ЭЛЕКТРОННОЙ ПОДПИСЬЮ	инициалы, фамилия
	Сертификат: 00ВВ056В7401СВ38D2В3576АСDC8425108 Владелец: ФЕДЕРАЛЬНАЯ СЛУЖБА ГОСУДАРСТВЕННОЙ РЕГИСТРАЦИИ, КАДАСТРА И КАРТОГРАФИИ Действителен: с 27.06.2023 по 19.09.2024	


Здание			
вид объекта недвижимости			
Лист № 342 раздела 8	Всего листов раздела 8: 392	Всего разделов: 6	Всего листов выписки: 437
16.12.2023г. № КУВИ-001/2023-282507837			
Кадастровый номер: 78:14:0007663:1005		Номер этажа (этажей): 1	




Масштаб 1

полное наименование должности	 ДОКУМЕНТ ПОДПИСАН ЭЛЕКТРОННОЙ ПОДПИСЬЮ	инициалы, фамилия
	Сертификат: 00ВВ056В7401СВ38D2В3576АСDС8425108 Владелец: ФЕДЕРАЛЬНАЯ СЛУЖБА ГОСУДАРСТВЕННОЙ РЕГИСТРАЦИИ, КАДАСТРА И КАРТОГРАФИИ Действителен: с 27.06.2023 по 19.09.2024	


Здание			
вид объекта недвижимости			
Лист № 343 раздела 8	Всего листов раздела 8: 392	Всего разделов: 6	Всего листов выписки: 437
16.12.2023г. № КУВИ-001/2023-282507837			
Кадастровый номер: 78:14:0007663:1005		Номер этажа (этажей): 1	



Масштаб 1

полное наименование должности	 ДОКУМЕНТ ПОДПИСАН ЭЛЕКТРОННОЙ ПОДПИСЬЮ	инициалы, фамилия
	Сертификат: 00ВВ056В7401СВ38D2В3576АСDC8425108 Владелец: ФЕДЕРАЛЬНАЯ СЛУЖБА ГОСУДАРСТВЕННОЙ РЕГИСТРАЦИИ, КАДАСТРА И КАРТОГРАФИИ Действителен: с 27.06.2023 по 19.09.2024	

Здание			
вид объекта недвижимости			
Лист № 344 раздела 8	Всего листов раздела 8: 392	Всего разделов: 6	Всего листов выписки: 437
16.12.2023г. № КУВИ-001/2023-282507837			
Кадастровый номер: 78:14:0007663:1005		Номер этажа (этажей): 1	



Масштаб 1

полное наименование должности	 ДОКУМЕНТ ПОДПИСАН ЭЛЕКТРОННОЙ ПОДПИСЬЮ	инициалы, фамилия
	Сертификат: 00ВВ056В7401СВ38D2В3576АСDC8425108 Владелец: ФЕДЕРАЛЬНАЯ СЛУЖБА ГОСУДАРСТВЕННОЙ РЕГИСТРАЦИИ, КАДАСТРА И КАРТОГРАФИИ Действителен: с 27.06.2023 по 19.09.2024	


Здание			
вид объекта недвижимости			
Лист № 345 раздела 8	Всего листов раздела 8: 392	Всего разделов: 6	Всего листов выписки: 437
16.12.2023г. № КУВИ-001/2023-282507837			
Кадастровый номер: 78:14:0007663:1005		Номер этажа (этажей): 1	



Масштаб 1

полное наименование должности	 ДОКУМЕНТ ПОДПИСАН ЭЛЕКТРОННОЙ ПОДПИСЬЮ	инициалы, фамилия
	Сертификат: 00ВВ056В7401СВ38D2В3576АСDC8425108 Владелец: ФЕДЕРАЛЬНАЯ СЛУЖБА ГОСУДАРСТВЕННОЙ РЕГИСТРАЦИИ, КАДАСТРА И КАРТОГРАФИИ Действителен: с 27.06.2023 по 19.09.2024	


Здание			
вид объекта недвижимости			
Лист № 346 раздела 8	Всего листов раздела 8: 392	Всего разделов: 6	Всего листов выписки: 437
16.12.2023г. № КУВИ-001/2023-282507837			
Кадастровый номер: 78:14:0007663:1005		Номер этажа (этажей): 1	



Масштаб 1

полное наименование должности	 ДОКУМЕНТ ПОДПИСАН ЭЛЕКТРОННОЙ ПОДПИСЬЮ	инициалы, фамилия
	Сертификат: 00ВВ056В7401СВ38D2В3576АСDС8425108 Владелец: ФЕДЕРАЛЬНАЯ СЛУЖБА ГОСУДАРСТВЕННОЙ РЕГИСТРАЦИИ, КАДАСТРА И КАРТОГРАФИИ Действителен: с 27.06.2023 по 19.09.2024	


Здание			
вид объекта недвижимости			
Лист № 347 раздела 8	Всего листов раздела 8: 392	Всего разделов: 6	Всего листов выписки: 437
16.12.2023г. № КУВИ-001/2023-282507837			
Кадастровый номер: 78:14:0007663:1005		Номер этажа (этажей): 1	



Масштаб 1

полное наименование должности	 ДОКУМЕНТ ПОДПИСАН ЭЛЕКТРОННОЙ ПОДПИСЬЮ	инициалы, фамилия
	Сертификат: 00ВВ056В7401СВ38D2В3576АСDC8425108 Владелец: ФЕДЕРАЛЬНАЯ СЛУЖБА ГОСУДАРСТВЕННОЙ РЕГИСТРАЦИИ, КАДАСТРА И КАРТОГРАФИИ Действителен: с 27.06.2023 по 19.09.2024	


Здание			
вид объекта недвижимости			
Лист № 348 раздела 8	Всего листов раздела 8: 392	Всего разделов: 6	Всего листов выписки: 437
16.12.2023г. № КУВИ-001/2023-282507837			
Кадастровый номер: 78:14:0007663:1005		Номер этажа (этажей): 1	



Масштаб 1

полное наименование должности	 ДОКУМЕНТ ПОДПИСАН ЭЛЕКТРОННОЙ ПОДПИСЬЮ	инициалы, фамилия
	Сертификат: 00ВВ056В7401СВ38D2В3576АСDC8425108 Владелец: ФЕДЕРАЛЬНАЯ СЛУЖБА ГОСУДАРСТВЕННОЙ РЕГИСТРАЦИИ, КАДАСТРА И КАРТОГРАФИИ Действителен: с 27.06.2023 по 19.09.2024	

Здание			
вид объекта недвижимости			
Лист № 349 раздела 8	Всего листов раздела 8: 392	Всего разделов: 6	Всего листов выписки: 437
16.12.2023г. № КУВИ-001/2023-282507837			
Кадастровый номер: 78:14:0007663:1005		Номер этажа (этажей): 1	



Масштаб 1

полное наименование должности	 ДОКУМЕНТ ПОДПИСАН ЭЛЕКТРОННОЙ ПОДПИСЬЮ	инициалы, фамилия
	Сертификат: 00ВВ056В7401СВ38D2В3576АСDC8425108 Владелец: ФЕДЕРАЛЬНАЯ СЛУЖБА ГОСУДАРСТВЕННОЙ РЕГИСТРАЦИИ, КАДАСТРА И КАРТОГРАФИИ Действителен: с 27.06.2023 по 19.09.2024	


Здание			
вид объекта недвижимости			
Лист № 350 раздела 8	Всего листов раздела 8: 392	Всего разделов: 6	Всего листов выписки: 437
16.12.2023г. № КУВИ-001/2023-282507837			
Кадастровый номер: 78:14:0007663:1005		Номер этажа (этажей): 1	



Масштаб 1

полное наименование должности	 ДОКУМЕНТ ПОДПИСАН ЭЛЕКТРОННОЙ ПОДПИСЬЮ	инициалы, фамилия
	Сертификат: 00ВВ056В7401СВ38D2В3576АСDC8425108 Владелец: ФЕДЕРАЛЬНАЯ СЛУЖБА ГОСУДАРСТВЕННОЙ РЕГИСТРАЦИИ, КАДАСТРА И КАРТОГРАФИИ Действителен: с 27.06.2023 по 19.09.2024	

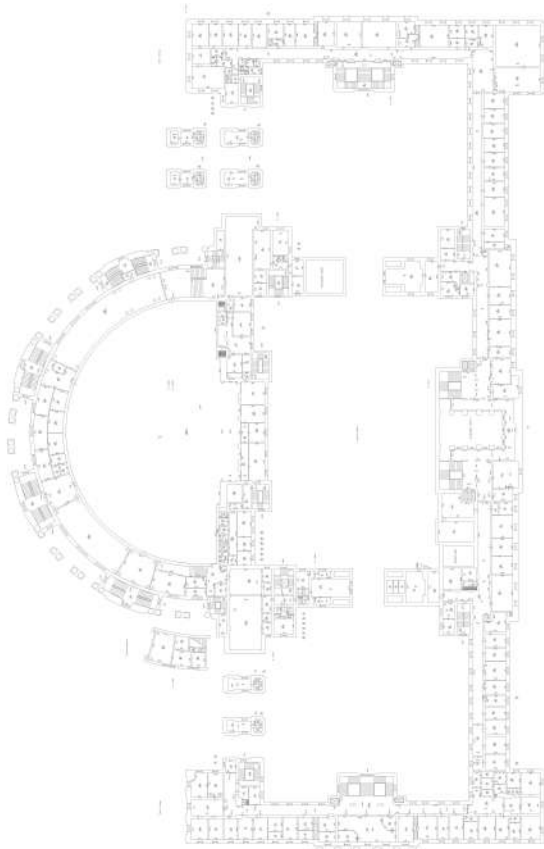
Здание			
вид объекта недвижимости			
Лист № 351 раздела 8	Всего листов раздела 8: 392	Всего разделов: 6	Всего листов выписки: 437
16.12.2023г. № КУВИ-001/2023-282507837			
Кадастровый номер: 78:14:0007663:1005		Номер этажа (этажей): 1	



Масштаб 1

полное наименование должности	 ДОКУМЕНТ ПОДПИСАН ЭЛЕКТРОННОЙ ПОДПИСЬЮ	инициалы, фамилия
	Сертификат: 00ВВ056В7401СВ38D2В3576АСDС8425108 Владелец: ФЕДЕРАЛЬНАЯ СЛУЖБА ГОСУДАРСТВЕННОЙ РЕГИСТРАЦИИ, КАДАСТРА И КАРТОГРАФИИ Действителен: с 27.06.2023 по 19.09.2024	

Здание			
вид объекта недвижимости			
Лист № 352 раздела 8	Всего листов раздела 8: 392	Всего разделов: 6	Всего листов выписки: 437
16.12.2023г. № КУВИ-001/2023-282507837			
Кадастровый номер: 78:14:0007663:1005		Номер этажа (этажей): 2	



Масштаб 1



ДОКУМЕНТ ПОДПИСАН
ЭЛЕКТРОННОЙ ПОДПИСЬЮ

Сертификат: 00ВВ056В7401СВ38D2В3576АСDС8425108

Владелец: ФЕДЕРАЛЬНАЯ СЛУЖБА ГОСУДАРСТВЕННОЙ


РЕГИСТРАЦИИ, КАДАСТРА И КАРТОГРАФИИ

Действителен: с 27.06.2023 по 19.09.2024

полное наименование должности

инициалы, фамилия

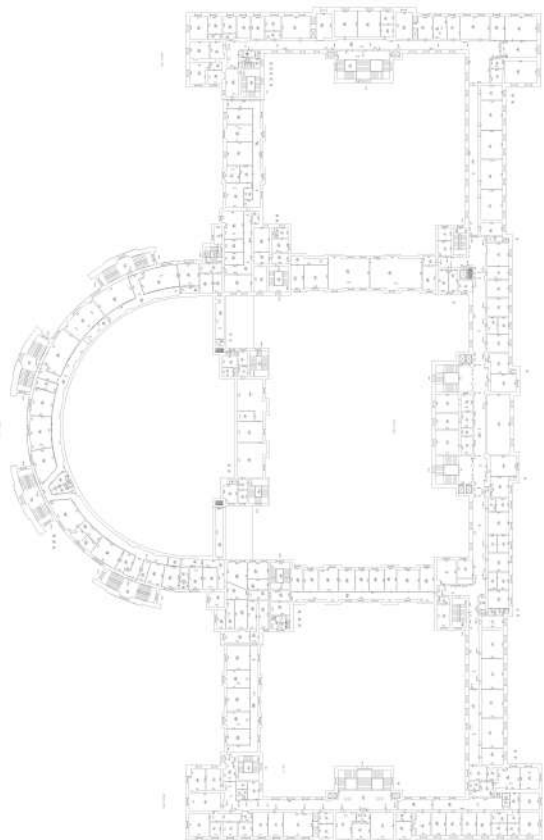
Здание			
вид объекта недвижимости			
Лист № 353 раздела 8	Всего листов раздела 8: 392	Всего разделов: 6	Всего листов выписки: 437
16.12.2023г. № КУВИ-001/2023-282507837			
Кадастровый номер: 78:14:0007663:1005		Номер этажа (этажей): 3	



Масштаб 1

полное наименование должности	 ДОКУМЕНТ ПОДПИСАН ЭЛЕКТРОННОЙ ПОДПИСЬЮ	инициалы, фамилия
	Сертификат: 00ВВ056В7401СВ38D2В3576АСDC8425108 Владелец: ФЕДЕРАЛЬНАЯ СЛУЖБА ГОСУДАРСТВЕННОЙ РЕГИСТРАЦИИ, КАДАСТРА И КАРТОГРАФИИ Действителен: с 27.06.2023 по 19.09.2024	

Здание			
вид объекта недвижимости			
Лист № 354 раздела 8	Всего листов раздела 8: 392	Всего разделов: 6	Всего листов выписки: 437
16.12.2023г. № КУВИ-001/2023-282507837			
Кадастровый номер: 78:14:0007663:1005		Номер этажа (этажей): 4	



Масштаб 1



ДОКУМЕНТ ПОДПИСАН
ЭЛЕКТРОННОЙ ПОДПИСЬЮ

Сертификат: 00ВВ056В7401СВ38D2В3576АСDС8425108

Владелец: ФЕДЕРАЛЬНАЯ СЛУЖБА ГОСУДАРСТВЕННОЙ

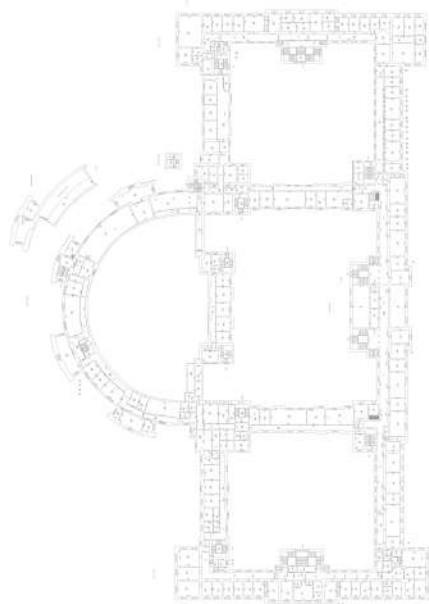
РЕГИСТРАЦИИ, КАДАСТРА И КАРТОГРАФИИ

Действителен: с 27.06.2023 по 19.09.2024

полное наименование должности

инициалы, фамилия

Здание			
вид объекта недвижимости			
Лист № 355 раздела 8	Всего листов раздела 8: 392	Всего разделов: 6	Всего листов выписки: 437
16.12.2023г. № КУВИ-001/2023-282507837			
Кадастровый номер: 78:14:0007663:1005		Номер этажа (этажей): 5	



Масштаб 1

полное наименование должности	 ДОКУМЕНТ ПОДПИСАН ЭЛЕКТРОННОЙ ПОДПИСЬЮ	инициалы, фамилия
	Сертификат: 00ВВ056В7401СВ38D2В3576АСDС8425108 Владелец: ФЕДЕРАЛЬНАЯ СЛУЖБА ГОСУДАРСТВЕННОЙ РЕГИСТРАЦИИ, КАДАСТРА И КАРТОГРАФИИ Действителен: с 27.06.2023 по 19.09.2024	

Здание

вид объекта недвижимости

Лист № 356 раздела 8

Всего листов раздела 8: 392

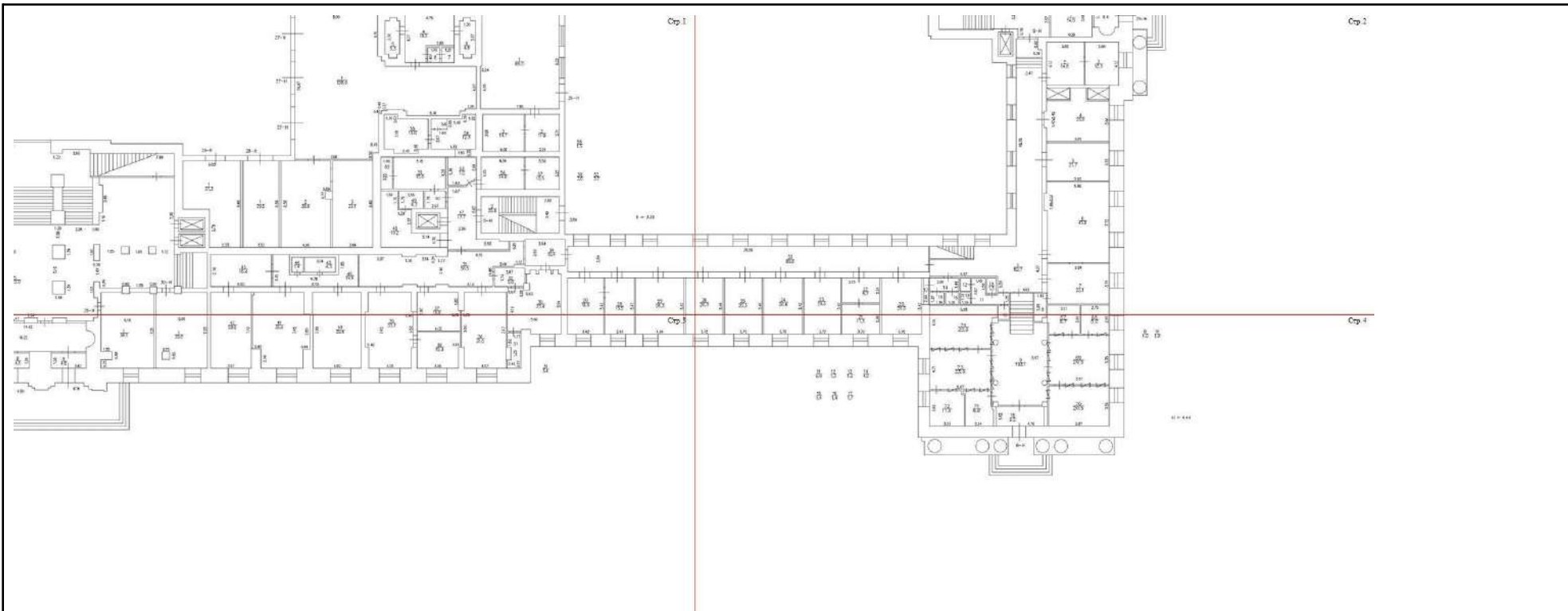
Всего разделов: 6

Всего листов выписки: 437

16.12.2023г. № КУВИ-001/2023-282507837

Кадастровый номер: 78:14:0007663:1005

Номер этажа (этажей): 1



Масштаб 1



ДОКУМЕНТ ПОДПИСАН
ЭЛЕКТРОННОЙ ПОДПИСЬЮ

Сертификат: 00BV056V7401CB38D2B3576ACDC8425108

Владелец: ФЕДЕРАЛЬНАЯ СЛУЖБА ГОСУДАРСТВЕННОЙ

РЕГИСТРАЦИИ, КАДАСТРА И КАРТОГРАФИИ

Действителен: с 27.06.2023 по 19.09.2024

ПОЛНОЕ НАИМЕНОВАНИЕ ДОЛЖНОСТИ

инициалы, фамилия

Здание

вид объекта недвижимости

Лист № 357 раздела 8

Всего листов раздела 8: 392

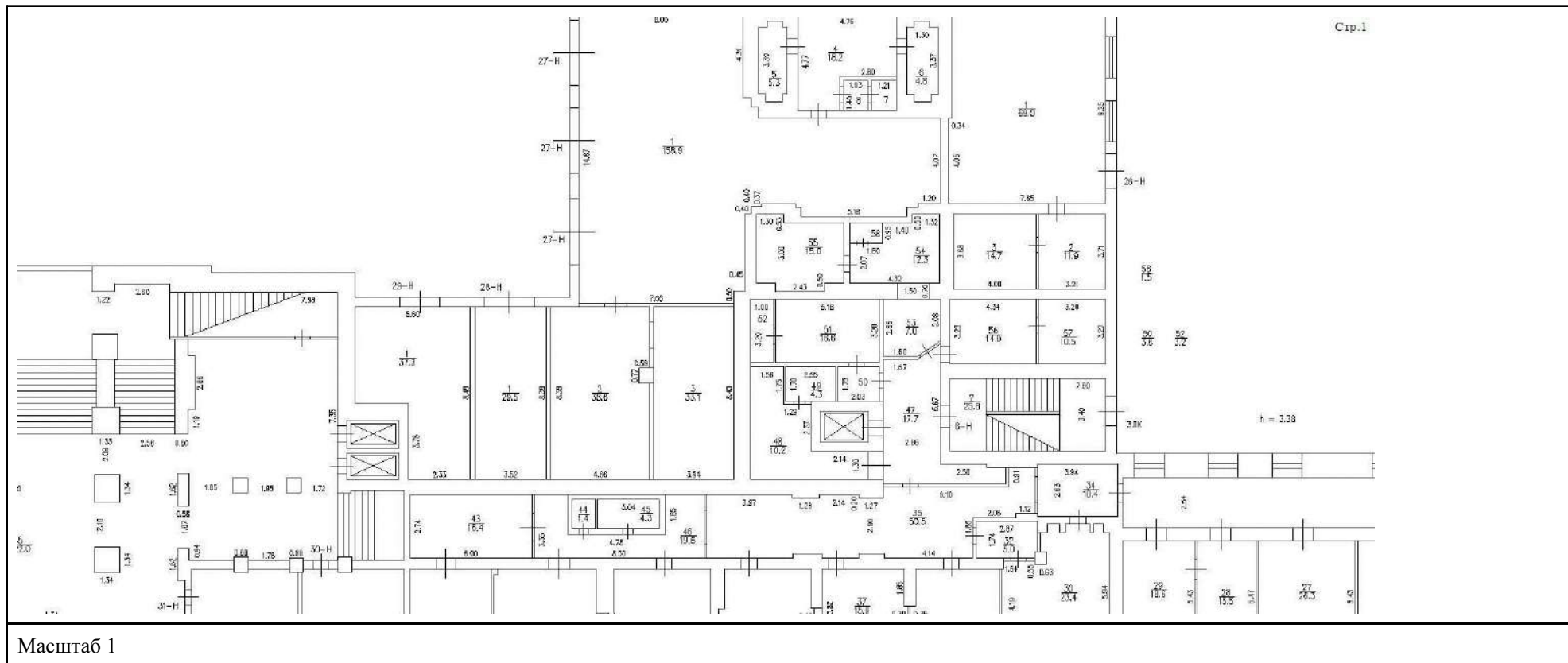
Всего разделов: 6

Всего листов выписки: 437

16.12.2023г. № КУВИ-001/2023-282507837

Кадастровый номер: 78:14:0007663:1005

Номер этажа (этажей): 1



ДОКУМЕНТ ПОДПИСАН
ЭЛЕКТРОННОЙ ПОДПИСЬЮ

Сертификат: 00ВВ056В7401СВ38D2В3576АСDC8425108

Владелец: ФЕДЕРАЛЬНАЯ СЛУЖБА ГОСУДАРСТВЕННОЙ
РЕГИСТРАЦИИ, КАДАСТРА И КАРТОГРАФИИ
Действителен: с 27.06.2023 по 19.09.2024

ПОЛНОЕ НАИМЕНОВАНИЕ ДОЛЖНОСТИ

инициалы, фамилия

Здание

вид объекта недвижимости

Лист № 358 раздела 8

Всего листов раздела 8: 392

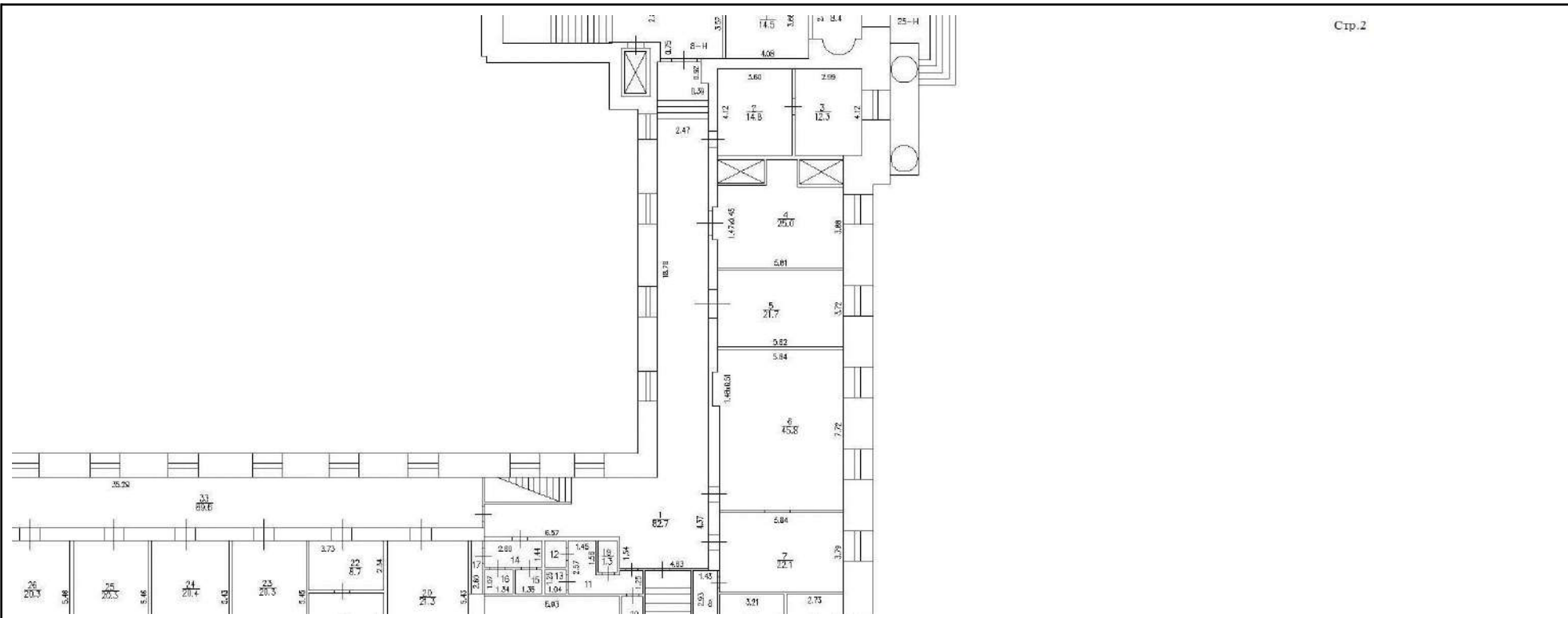
Всего разделов: 6

Всего листов выписки: 437

16.12.2023г. № КУВИ-001/2023-282507837

Кадастровый номер: 78:14:0007663:1005

Номер этажа (этажей): 1



Масштаб 1



ДОКУМЕНТ ПОДПИСАН
ЭЛЕКТРОННОЙ ПОДПИСЬЮ

Сертификат: 00ВВ056В7401СВ38D2В3576АСДС8425108

Владелец: ФЕДЕРАЛЬНАЯ СЛУЖБА ГОСУДАРСТВЕННОЙ

РЕГИСТРАЦИИ, КАДАСТРА И КАРТОГРАФИИ

Действителен: с 27.06.2023 по 19.09.2024

ПОЛНОЕ НАИМЕНОВАНИЕ ДОЛЖНОСТИ

инициалы, фамилия

Здание

вид объекта недвижимости

Лист № 360 раздела 8

Всего листов раздела 8: 392

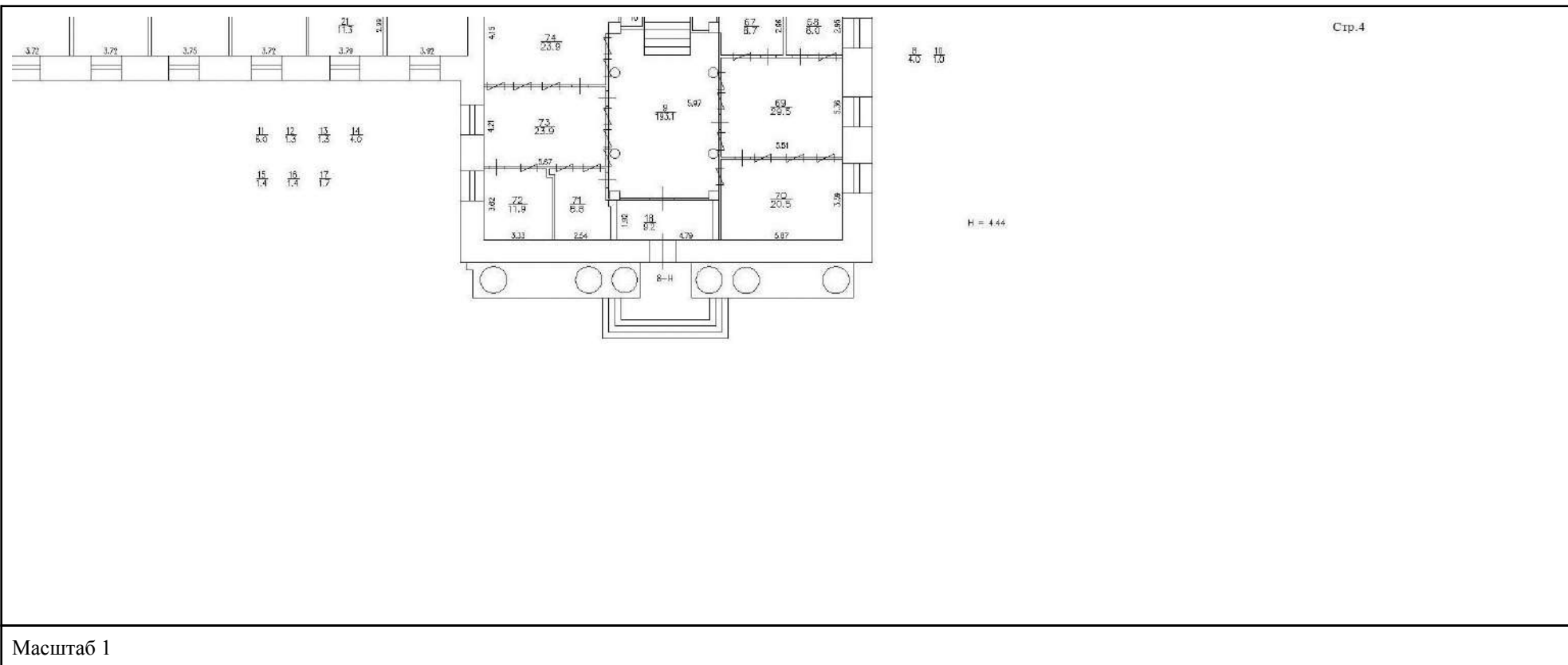
Всего разделов: 6

Всего листов выписки: 437

16.12.2023г. № КУВИ-001/2023-282507837

Кадастровый номер: 78:14:0007663:1005

Номер этажа (этажей): 1



ДОКУМЕНТ ПОДПИСАН
ЭЛЕКТРОННОЙ ПОДПИСЬЮ

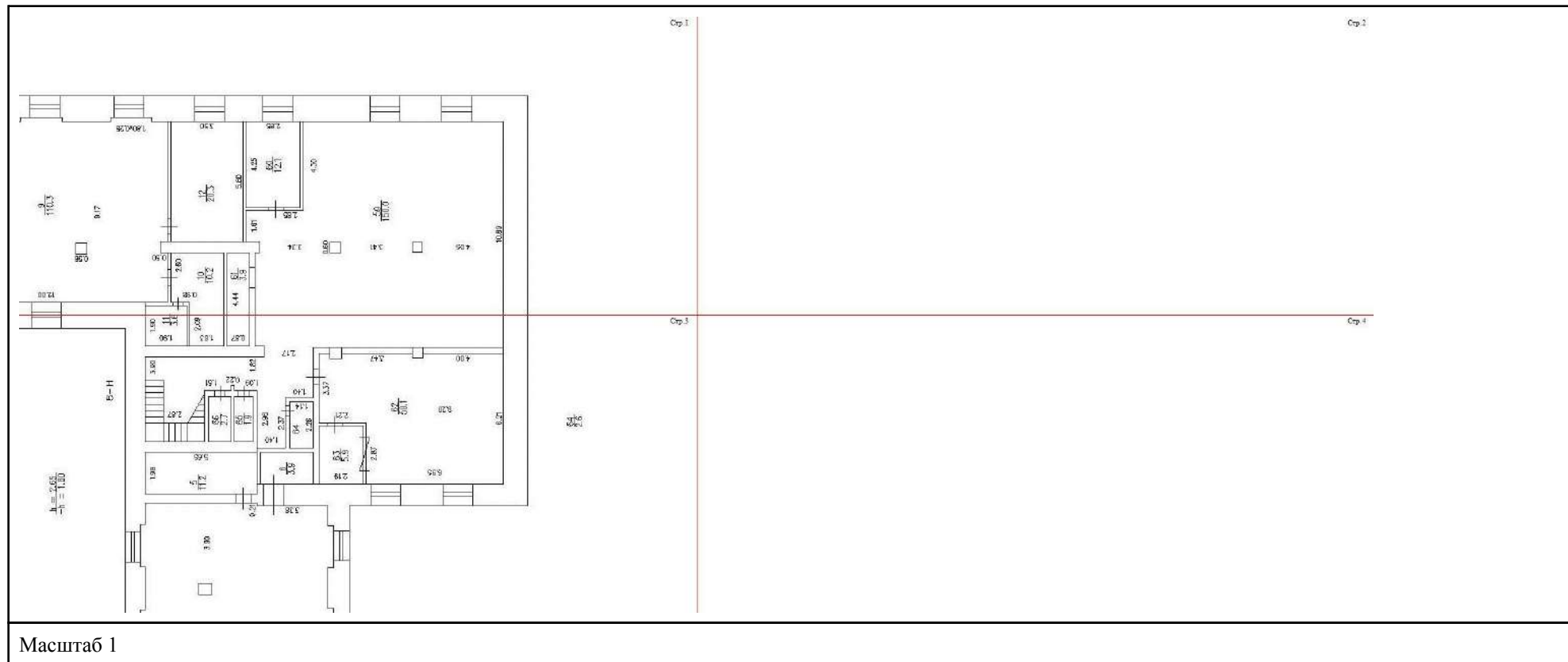
Сертификат: 00ВВ056В7401СВ38D2В3576АСDC8425108

Владелец: ФЕДЕРАЛЬНАЯ СЛУЖБА ГОСУДАРСТВЕННОЙ
РЕГИСТРАЦИИ, КАДАСТРА И КАРТОГРАФИИ
Действителен: с 27.06.2023 по 19.09.2024

ПОЛНОЕ НАИМЕНОВАНИЕ ДОЛЖНОСТИ

инициалы, фамилия

Здание			
вид объекта недвижимости			
Лист № 361 раздела 8	Всего листов раздела 8: 392	Всего разделов: 6	Всего листов выписки: 437
16.12.2023г. № КУВИ-001/2023-282507837			
Кадастровый номер: 78:14:0007663:1005		Номер этажа (этажей): подвал	



ДОКУМЕНТ ПОДПИСАН
ЭЛЕКТРОННОЙ ПОДПИСЬЮ

Сертификат: 00BV056V7401CB38D2B3576ACDC8425108

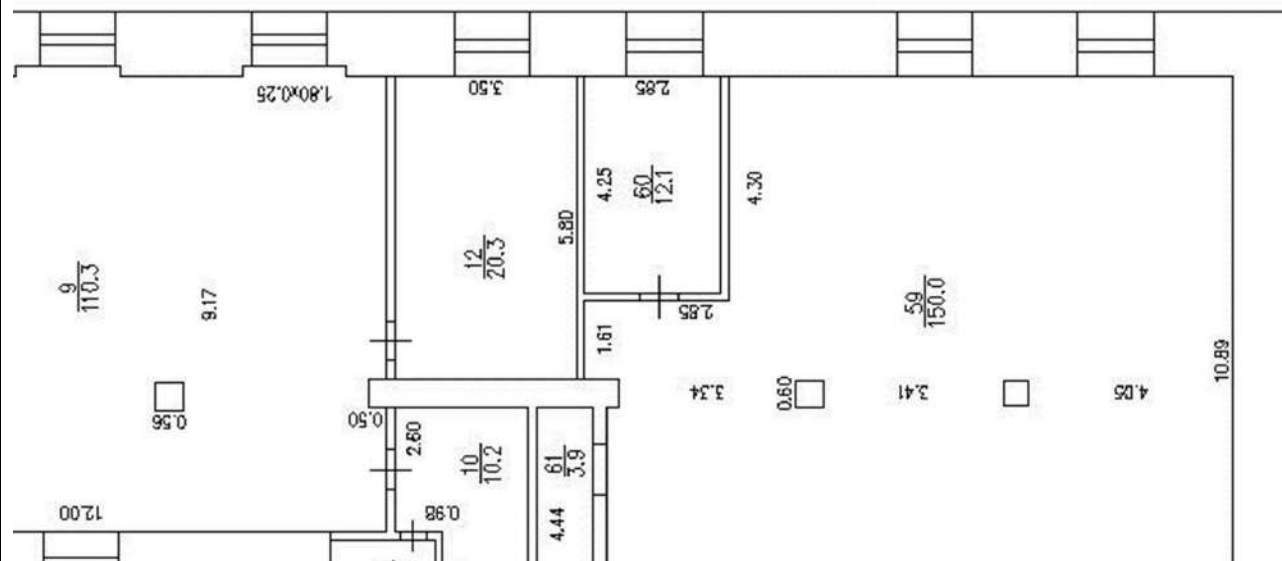
Владелец: ФЕДЕРАЛЬНАЯ СЛУЖБА ГОСУДАРСТВЕННОЙ
РЕГИСТРАЦИИ, КАДАСТРА И КАРТОГРАФИИ
Действителен: с 27.06.2023 по 19.09.2024

полное наименование должности

инициалы, фамилия

Здание			
вид объекта недвижимости			
Лист № 362 раздела 8	Всего листов раздела 8: 392	Всего разделов: 6	Всего листов выписки: 437
16.12.2023г. № КУВИ-001/2023-282507837			
Кадастровый номер: 78:14:0007663:1005		Номер этажа (этажей): подвал	

Стр.1



Масштаб 1



ДОКУМЕНТ ПОДПИСАН
ЭЛЕКТРОННОЙ ПОДПИСЬЮ

Сертификат: 00ВВ056В7401СВ38D2В3576АСDC8425108

Владелец: ФЕДЕРАЛЬНАЯ СЛУЖБА ГОСУДАРСТВЕННОЙ

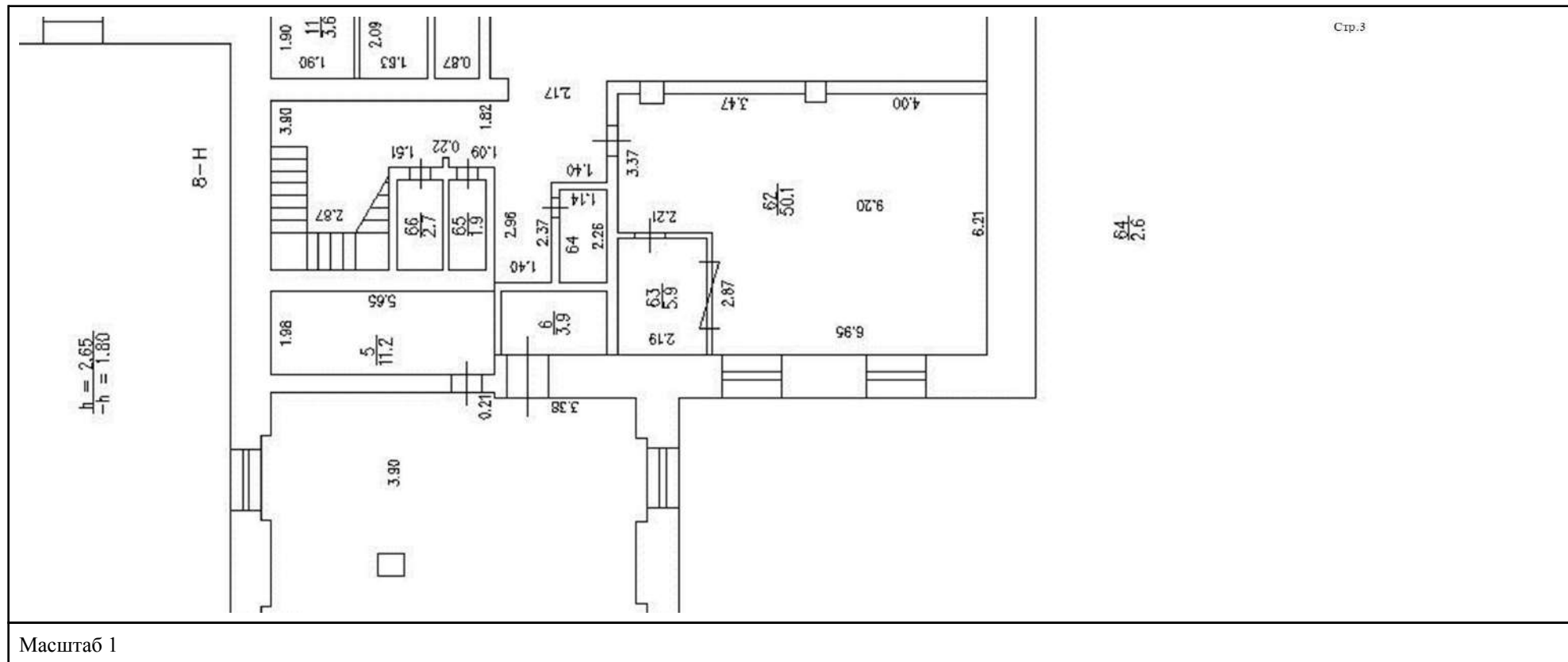
РЕГИСТРАЦИИ, КАДАСТРА И КАРТОГРАФИИ

Действителен: с 27.06.2023 по 19.09.2024

полное наименование должности

инициалы, фамилия

Здание			
вид объекта недвижимости			
Лист № 363 раздела 8	Всего листов раздела 8: 392	Всего разделов: 6	Всего листов выписки: 437
16.12.2023г. № КУВИ-001/2023-282507837			
Кадастровый номер: 78:14:0007663:1005		Номер этажа (этажей): подвал	



ДОКУМЕНТ ПОДПИСАН
ЭЛЕКТРОННОЙ ПОДПИСЬЮ


Сертификат: 00BV056V7401CB38D2B3576ACDC8425108

Владелец: ФЕДЕРАЛЬНАЯ СЛУЖБА ГОСУДАРСТВЕННОЙ
РЕГИСТРАЦИИ, КАДАСТРА И КАРТОГРАФИИ
Действителен: с 27.06.2023 по 19.09.2024

ПОЛНОЕ НАИМЕНОВАНИЕ ДОЛЖНОСТИ

инициалы, фамилия

Здание			
вид объекта недвижимости			
Лист № 364 раздела 8	Всего листов раздела 8: 392	Всего разделов: 6	Всего листов выписки: 437
16.12.2023г. № КУВИ-001/2023-282507837			
Кадастровый номер: 78:14:0007663:1005		Номер этажа (этажей): 1	



Масштаб 1

полное наименование должности	 ДОКУМЕНТ ПОДПИСАН ЭЛЕКТРОННОЙ ПОДПИСЬЮ	инициалы, фамилия
	Сертификат: 00ВВ056В7401СВ38D2В3576АСDC8425108 Владелец: ФЕДЕРАЛЬНАЯ СЛУЖБА ГОСУДАРСТВЕННОЙ РЕГИСТРАЦИИ, КАДАСТРА И КАРТОГРАФИИ Действителен: с 27.06.2023 по 19.09.2024	

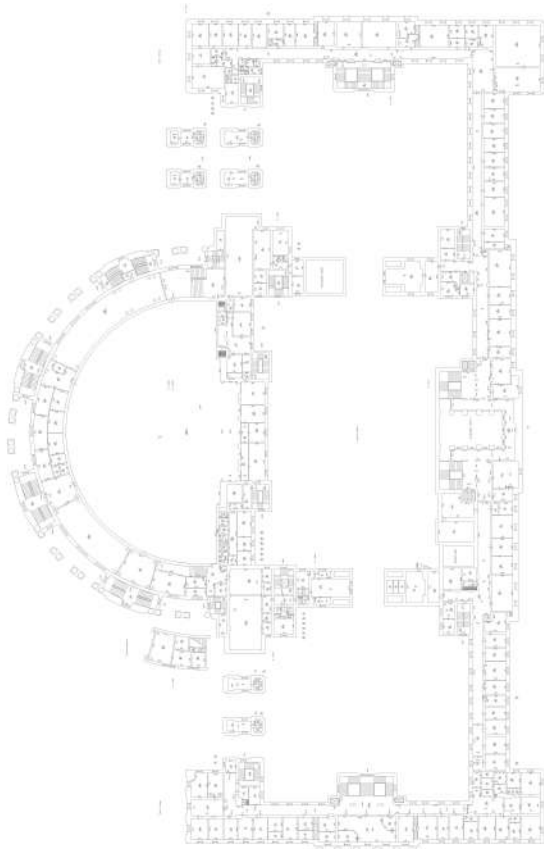
Здание			
вид объекта недвижимости			
Лист № 365 раздела 8	Всего листов раздела 8: 392	Всего разделов: 6	Всего листов выписки: 437
16.12.2023г. № КУВИ-001/2023-282507837			
Кадастровый номер: 78:14:0007663:1005		Номер этажа (этажей): 1	



Масштаб 1

полное наименование должности	 ДОКУМЕНТ ПОДПИСАН ЭЛЕКТРОННОЙ ПОДПИСЬЮ	инициалы, фамилия
	Сертификат: 00ВВ056В7401СВ38D2В3576АСDC8425108 Владелец: ФЕДЕРАЛЬНАЯ СЛУЖБА ГОСУДАРСТВЕННОЙ РЕГИСТРАЦИИ, КАДАСТРА И КАРТОГРАФИИ Действителен: с 27.06.2023 по 19.09.2024	

Здание			
вид объекта недвижимости			
Лист № 366 раздела 8	Всего листов раздела 8: 392	Всего разделов: 6	Всего листов выписки: 437
16.12.2023г. № КУВИ-001/2023-282507837			
Кадастровый номер: 78:14:0007663:1005		Номер этажа (этажей): 2	



Масштаб 1



ДОКУМЕНТ ПОДПИСАН
ЭЛЕКТРОННОЙ ПОДПИСЬЮ

Сертификат: 00ВВ056В7401СВ38D2В3576АСDС8425108

Владелец: ФЕДЕРАЛЬНАЯ СЛУЖБА ГОСУДАРСТВЕННОЙ

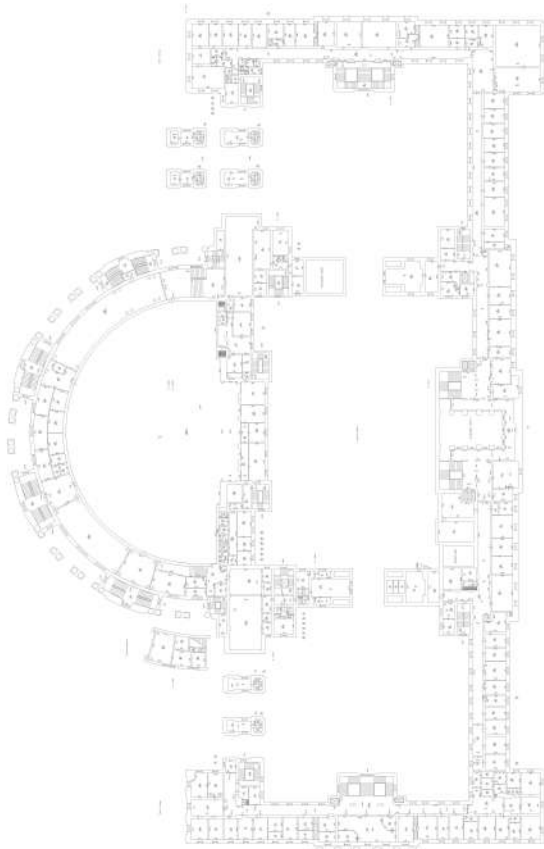
РЕГИСТРАЦИИ, КАДАСТРА И КАРТОГРАФИИ

Действителен: с 27.06.2023 по 19.09.2024

полное наименование должности

инициалы, фамилия

Здание			
вид объекта недвижимости			
Лист № 367 раздела 8	Всего листов раздела 8: 392	Всего разделов: 6	Всего листов выписки: 437
16.12.2023г. № КУВИ-001/2023-282507837			
Кадастровый номер: 78:14:0007663:1005		Номер этажа (этажей): 2	



Масштаб 1



ДОКУМЕНТ ПОДПИСАН
ЭЛЕКТРОННОЙ ПОДПИСЬЮ

Сертификат: 00ВВ056В7401СВ38D2В3576АСDС8425108

Владелец: ФЕДЕРАЛЬНАЯ СЛУЖБА ГОСУДАРСТВЕННОЙ

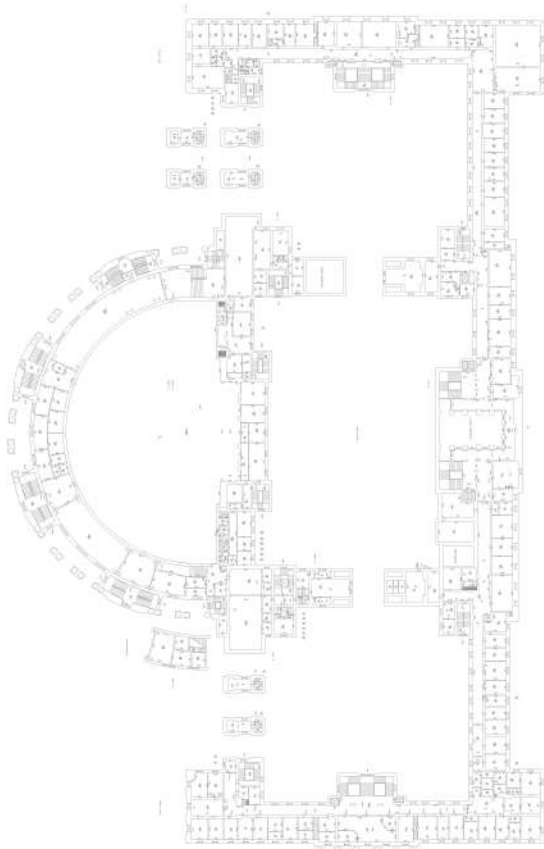
РЕГИСТРАЦИИ, КАДАСТРА И КАРТОГРАФИИ

Действителен: с 27.06.2023 по 19.09.2024

полное наименование должности

инициалы, фамилия

Здание			
вид объекта недвижимости			
Лист № 368 раздела 8	Всего листов раздела 8: 392	Всего разделов: 6	Всего листов выписки: 437
16.12.2023г. № КУВИ-001/2023-282507837			
Кадастровый номер: 78:14:0007663:1005		Номер этажа (этажей): 2	



Масштаб 1



ДОКУМЕНТ ПОДПИСАН
ЭЛЕКТРОННОЙ ПОДПИСЬЮ

Сертификат: 00ВВ056В7401СВ38D2В3576АСDС8425108

Владелец: ФЕДЕРАЛЬНАЯ СЛУЖБА ГОСУДАРСТВЕННОЙ

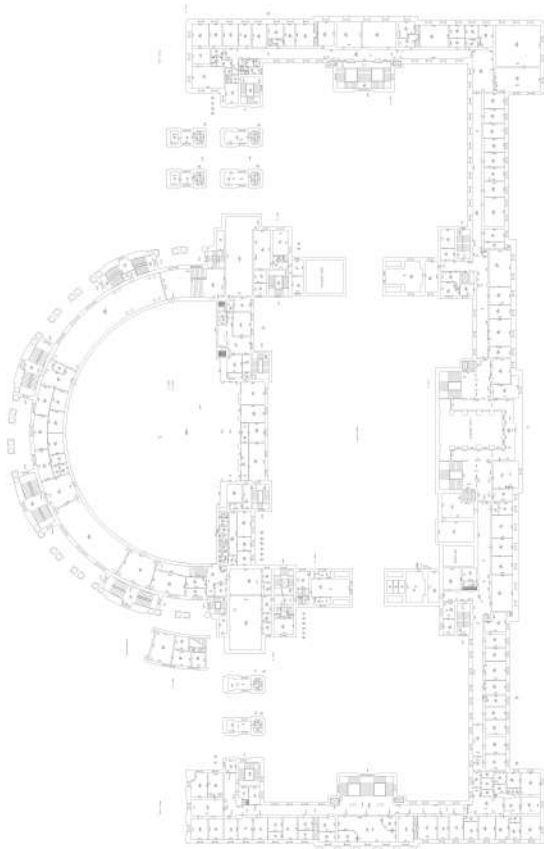
РЕГИСТРАЦИИ, КАДАСТРА И КАРТОГРАФИИ

Действителен: с 27.06.2023 по 19.09.2024

полное наименование должности

инициалы, фамилия

Здание			
вид объекта недвижимости			
Лист № 369 раздела 8	Всего листов раздела 8: 392	Всего разделов: 6	Всего листов выписки: 437
16.12.2023г. № КУВИ-001/2023-282507837			
Кадастровый номер: 78:14:0007663:1005		Номер этажа (этажей): 2	



Масштаб 1



ДОКУМЕНТ ПОДПИСАН
ЭЛЕКТРОННОЙ ПОДПИСЬЮ

Сертификат: 00ВВ056В7401СВ38D2В3576АСDС8425108

Владелец: ФЕДЕРАЛЬНАЯ СЛУЖБА ГОСУДАРСТВЕННОЙ

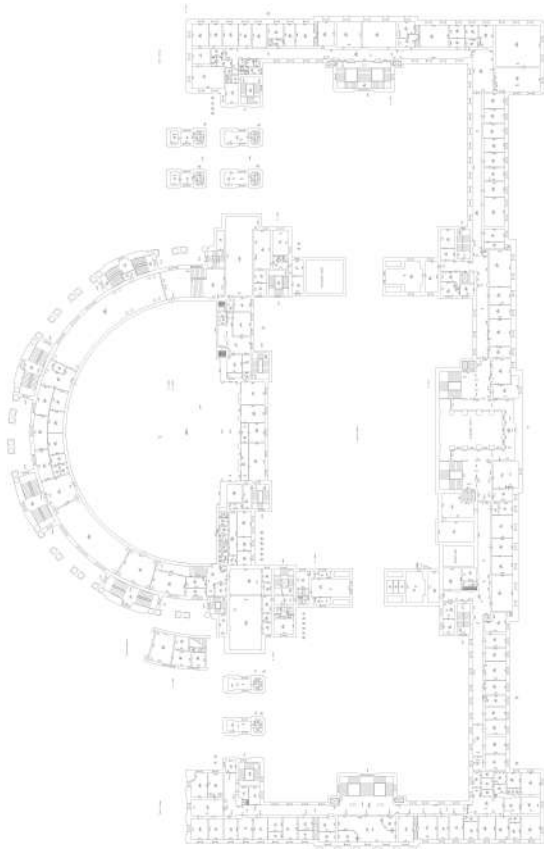
РЕГИСТРАЦИИ, КАДАСТРА И КАРТОГРАФИИ

Действителен: с 27.06.2023 по 19.09.2024

полное наименование должности

инициалы, фамилия

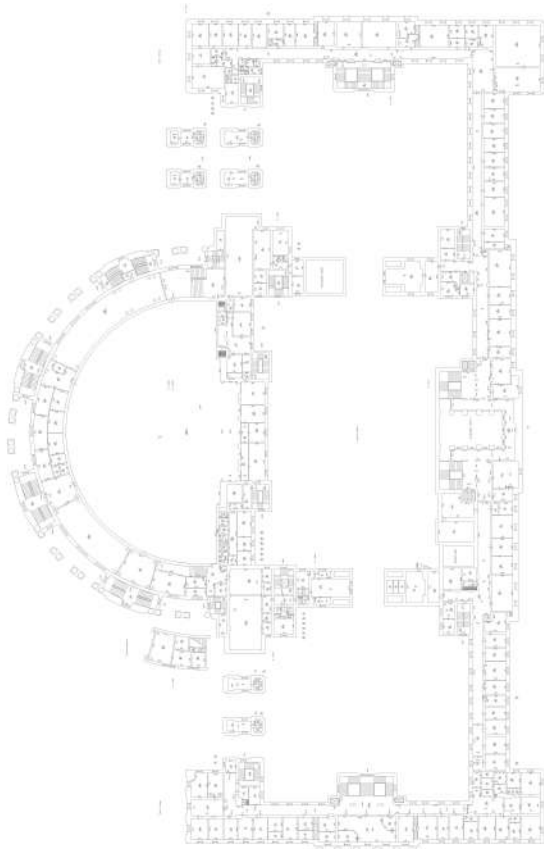
Здание			
вид объекта недвижимости			
Лист № 370 раздела 8	Всего листов раздела 8: 392	Всего разделов: 6	Всего листов выписки: 437
16.12.2023г. № КУВИ-001/2023-282507837			
Кадастровый номер: 78:14:0007663:1005		Номер этажа (этажей): 2	



Масштаб 1

полное наименование должности	 ДОКУМЕНТ ПОДПИСАН ЭЛЕКТРОННОЙ ПОДПИСЬЮ	инициалы, фамилия
	Сертификат: 00ВВ056В7401СВ38D2В3576АСDC8425108 Владелец: ФЕДЕРАЛЬНАЯ СЛУЖБА ГОСУДАРСТВЕННОЙ РЕГИСТРАЦИИ, КАДАСТРА И КАРТОГРАФИИ Действителен: с 27.06.2023 по 19.09.2024	

Здание			
вид объекта недвижимости			
Лист № 371 раздела 8	Всего листов раздела 8: 392	Всего разделов: 6	Всего листов выписки: 437
16.12.2023г. № КУВИ-001/2023-282507837			
Кадастровый номер: 78:14:0007663:1005		Номер этажа (этажей): 2	



Масштаб 1



ДОКУМЕНТ ПОДПИСАН
ЭЛЕКТРОННОЙ ПОДПИСЬЮ

Сертификат: 00ВВ056В7401СВ38D2В3576АСDС8425108

Владелец: ФЕДЕРАЛЬНАЯ СЛУЖБА ГОСУДАРСТВЕННОЙ

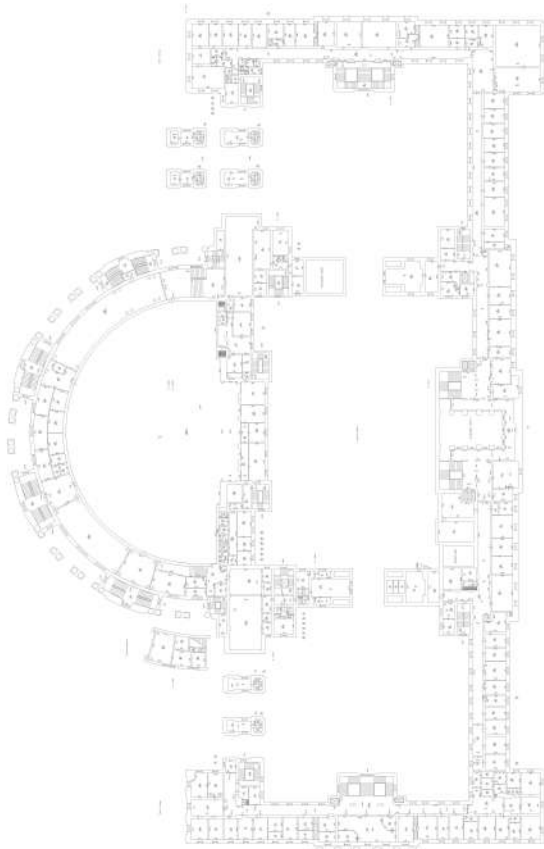
РЕГИСТРАЦИИ, КАДАСТРА И КАРТОГРАФИИ

Действителен: с 27.06.2023 по 19.09.2024

полное наименование должности

инициалы, фамилия

Здание			
вид объекта недвижимости			
Лист № 372 раздела 8	Всего листов раздела 8: 392	Всего разделов: 6	Всего листов выписки: 437
16.12.2023г. № КУВИ-001/2023-282507837			
Кадастровый номер: 78:14:0007663:1005		Номер этажа (этажей): 2	



Масштаб 1



ДОКУМЕНТ ПОДПИСАН
ЭЛЕКТРОННОЙ ПОДПИСЬЮ

Сертификат: 00ВВ056В7401СВ38D2В3576АСDС8425108

Владелец: ФЕДЕРАЛЬНАЯ СЛУЖБА ГОСУДАРСТВЕННОЙ

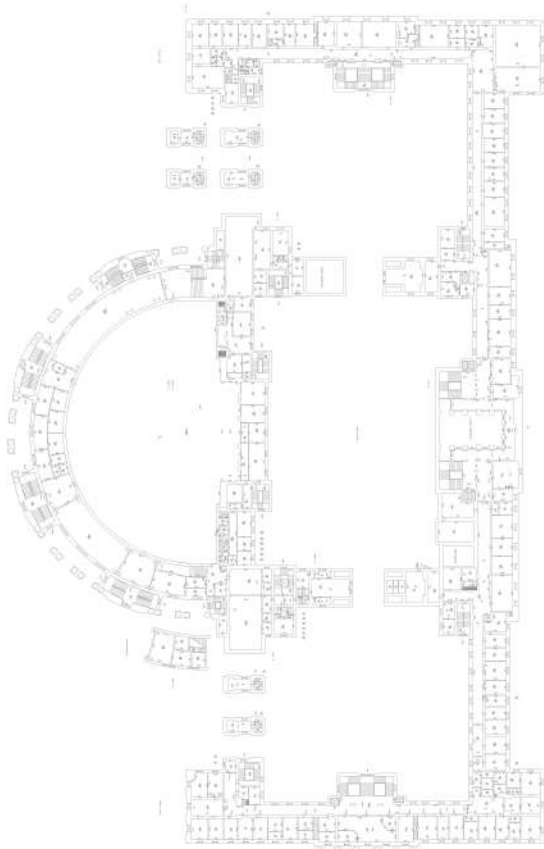
РЕГИСТРАЦИИ, КАДАСТРА И КАРТОГРАФИИ

Действителен: с 27.06.2023 по 19.09.2024

полное наименование должности

инициалы, фамилия

Здание			
вид объекта недвижимости			
Лист № 373 раздела 8	Всего листов раздела 8: 392	Всего разделов: 6	Всего листов выписки: 437
16.12.2023г. № КУВИ-001/2023-282507837			
Кадастровый номер: 78:14:0007663:1005		Номер этажа (этажей): 2	



Масштаб 1



ДОКУМЕНТ ПОДПИСАН
ЭЛЕКТРОННОЙ ПОДПИСЬЮ

Сертификат: 00ВВ056В7401СВ38D2В3576АСDС8425108

Владелец: ФЕДЕРАЛЬНАЯ СЛУЖБА ГОСУДАРСТВЕННОЙ


РЕГИСТРАЦИИ, КАДАСТРА И КАРТОГРАФИИ

Действителен: с 27.06.2023 по 19.09.2024

полное наименование должности

инициалы, фамилия

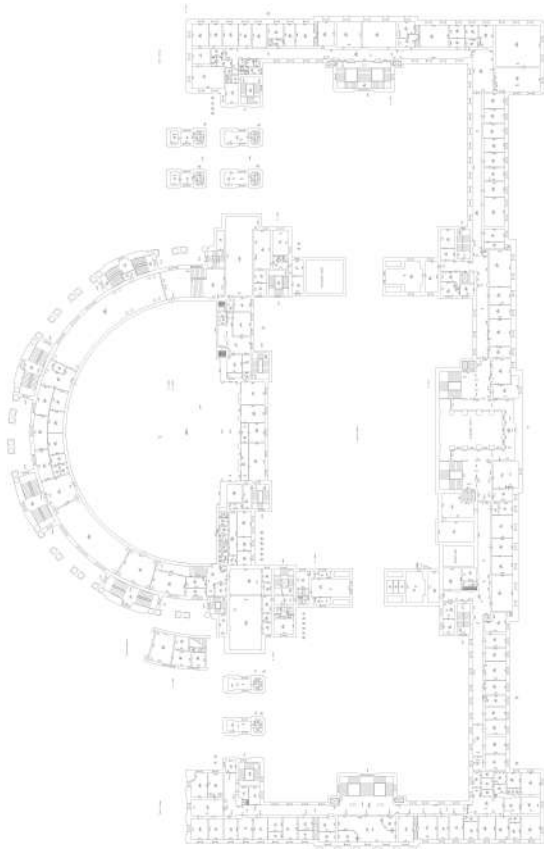
Здание			
вид объекта недвижимости			
Лист № 374 раздела 8	Всего листов раздела 8: 392	Всего разделов: 6	Всего листов выписки: 437
16.12.2023г. № КУВИ-001/2023-282507837			
Кадастровый номер: 78:14:0007663:1005		Номер этажа (этажей): 1	



Масштаб 1

полное наименование должности	 ДОКУМЕНТ ПОДПИСАН ЭЛЕКТРОННОЙ ПОДПИСЬЮ	инициалы, фамилия
	Сертификат: 00ВВ056В7401СВ38D2В3576АСDC8425108 Владелец: ФЕДЕРАЛЬНАЯ СЛУЖБА ГОСУДАРСТВЕННОЙ РЕГИСТРАЦИИ, КАДАСТРА И КАРТОГРАФИИ Действителен: с 27.06.2023 по 19.09.2024	

Здание			
вид объекта недвижимости			
Лист № 375 раздела 8	Всего листов раздела 8: 392	Всего разделов: 6	Всего листов выписки: 437
16.12.2023г. № КУВИ-001/2023-282507837			
Кадастровый номер: 78:14:0007663:1005		Номер этажа (этажей): 2	



Масштаб 1



ДОКУМЕНТ ПОДПИСАН
ЭЛЕКТРОННОЙ ПОДПИСЬЮ

Сертификат: 00ВВ056В7401СВ38D2В3576АСDС8425108

Владелец: ФЕДЕРАЛЬНАЯ СЛУЖБА ГОСУДАРСТВЕННОЙ


РЕГИСТРАЦИИ, КАДАСТРА И КАРТОГРАФИИ

Действителен: с 27.06.2023 по 19.09.2024

полное наименование должности

инициалы, фамилия


Здание			
вид объекта недвижимости			
Лист № 376 раздела 8	Всего листов раздела 8: 392	Всего разделов: 6	Всего листов выписки: 437
16.12.2023г. № КУВИ-001/2023-282507837			
Кадастровый номер: 78:14:0007663:1005		Номер этажа (этажей): 3	



Масштаб 1

полное наименование должности	 ДОКУМЕНТ ПОДПИСАН ЭЛЕКТРОННОЙ ПОДПИСЬЮ	инициалы, фамилия
	Сертификат: 00ВВ056В7401СВ38D2В3576АСDC8425108 Владелец: ФЕДЕРАЛЬНАЯ СЛУЖБА ГОСУДАРСТВЕННОЙ РЕГИСТРАЦИИ, КАДАСТРА И КАРТОГРАФИИ Действителен: с 27.06.2023 по 19.09.2024	

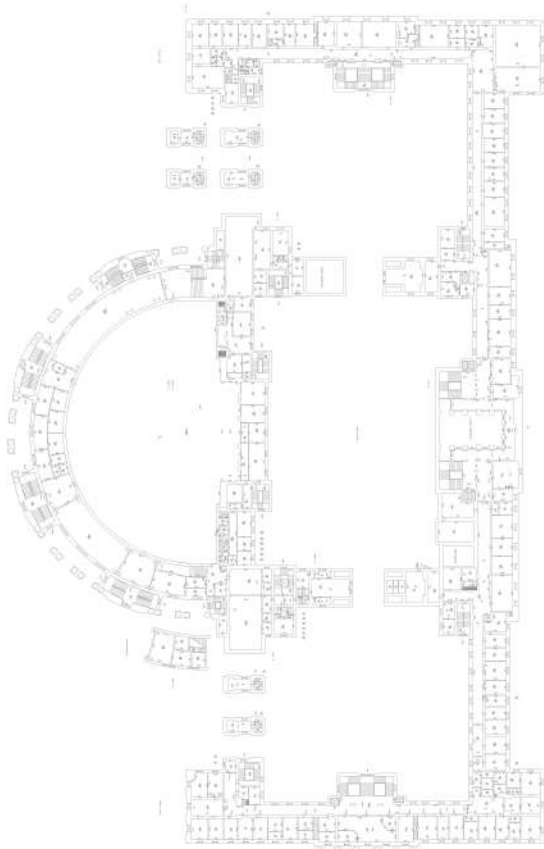
Здание			
вид объекта недвижимости			
Лист № 377 раздела 8	Всего листов раздела 8: 392	Всего разделов: 6	Всего листов выписки: 437
16.12.2023г. № КУВИ-001/2023-282507837			
Кадастровый номер: 78:14:0007663:1005		Номер этажа (этажей): подвал	



Масштаб 1

полное наименование должности	 ДОКУМЕНТ ПОДПИСАН ЭЛЕКТРОННОЙ ПОДПИСЬЮ	инициалы, фамилия
	Сертификат: 00ВВ056В7401СВ38D2В3576АСDС8425108 Владелец: ФЕДЕРАЛЬНАЯ СЛУЖБА ГОСУДАРСТВЕННОЙ РЕГИСТРАЦИИ, КАДАСТРА И КАРТОГРАФИИ Действителен: с 27.06.2023 по 19.09.2024	

Здание			
вид объекта недвижимости			
Лист № 378 раздела 8	Всего листов раздела 8: 392	Всего разделов: 6	Всего листов выписки: 437
16.12.2023г. № КУВИ-001/2023-282507837			
Кадастровый номер: 78:14:0007663:1005		Номер этажа (этажей): 2	



Масштаб 1



ДОКУМЕНТ ПОДПИСАН
ЭЛЕКТРОННОЙ ПОДПИСЬЮ

Сертификат: 00ВВ056В7401СВ38D2В3576АСDС8425108

Владелец: ФЕДЕРАЛЬНАЯ СЛУЖБА ГОСУДАРСТВЕННОЙ

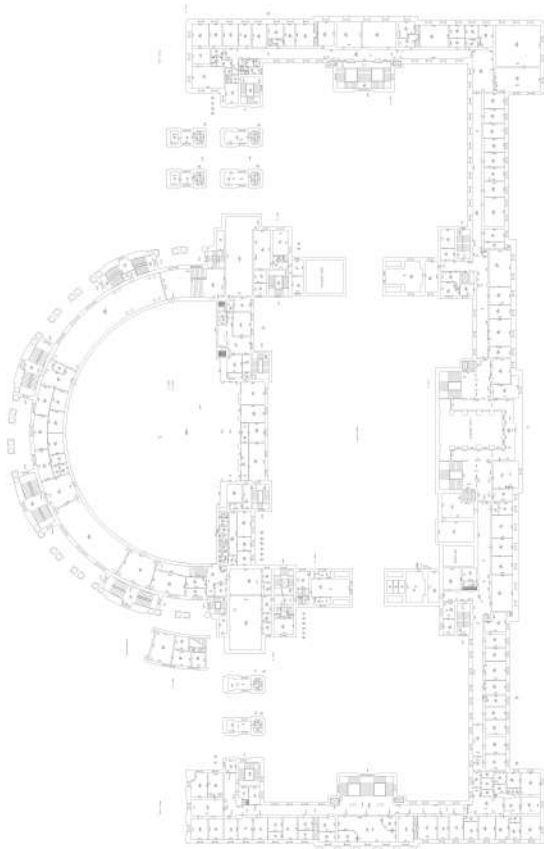
РЕГИСТРАЦИИ, КАДАСТРА И КАРТОГРАФИИ

Действителен: с 27.06.2023 по 19.09.2024

полное наименование должности

инициалы, фамилия

Здание			
вид объекта недвижимости			
Лист № 379 раздела 8	Всего листов раздела 8: 392	Всего разделов: 6	Всего листов выписки: 437
16.12.2023г. № КУВИ-001/2023-282507837			
Кадастровый номер: 78:14:0007663:1005		Номер этажа (этажей): 2	



Масштаб 1



ДОКУМЕНТ ПОДПИСАН
ЭЛЕКТРОННОЙ ПОДПИСЬЮ

Сертификат: 00ВВ056В7401СВ38D2В3576АСDС8425108

Владелец: ФЕДЕРАЛЬНАЯ СЛУЖБА ГОСУДАРСТВЕННОЙ

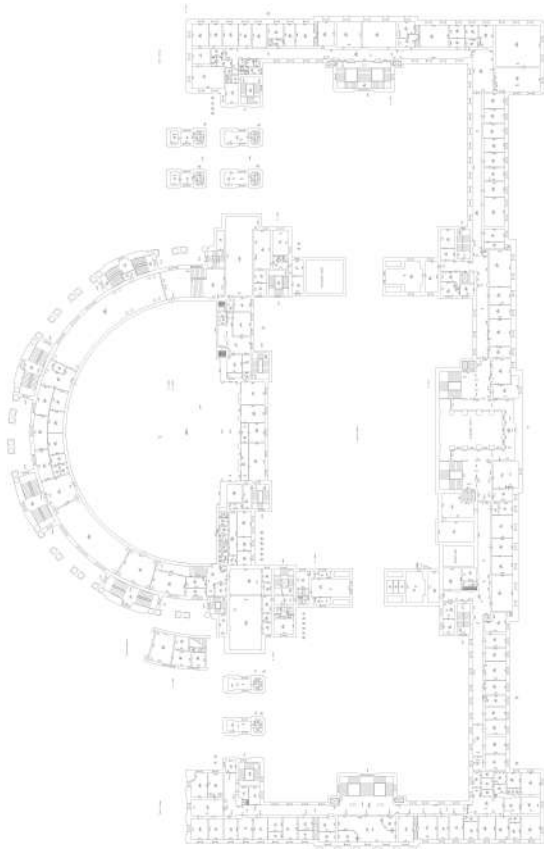
РЕГИСТРАЦИИ, КАДАСТРА И КАРТОГРАФИИ

Действителен: с 27.06.2023 по 19.09.2024

полное наименование должности

инициалы, фамилия

Здание			
вид объекта недвижимости			
Лист № 380 раздела 8	Всего листов раздела 8: 392	Всего разделов: 6	Всего листов выписки: 437
16.12.2023г. № КУВИ-001/2023-282507837			
Кадастровый номер: 78:14:0007663:1005		Номер этажа (этажей): 2	



Масштаб 1



ДОКУМЕНТ ПОДПИСАН
ЭЛЕКТРОННОЙ ПОДПИСЬЮ

Сертификат: 00ВВ056В7401СВ38D2В3576АСDС8425108

Владелец: ФЕДЕРАЛЬНАЯ СЛУЖБА ГОСУДАРСТВЕННОЙ

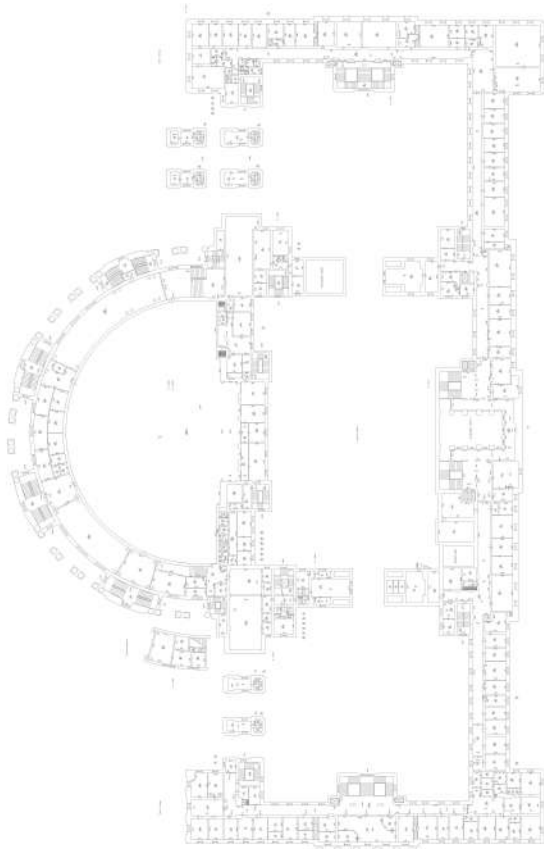
РЕГИСТРАЦИИ, КАДАСТРА И КАРТОГРАФИИ

Действителен: с 27.06.2023 по 19.09.2024

полное наименование должности

инициалы, фамилия

Здание			
вид объекта недвижимости			
Лист № 381 раздела 8	Всего листов раздела 8: 392	Всего разделов: 6	Всего листов выписки: 437
16.12.2023г. № КУВИ-001/2023-282507837			
Кадастровый номер: 78:14:0007663:1005		Номер этажа (этажей): 2	



Масштаб 1



ДОКУМЕНТ ПОДПИСАН
ЭЛЕКТРОННОЙ ПОДПИСЬЮ

Сертификат: 00ВВ056В7401СВ38D2В3576АСDС8425108

Владелец: ФЕДЕРАЛЬНАЯ СЛУЖБА ГОСУДАРСТВЕННОЙ

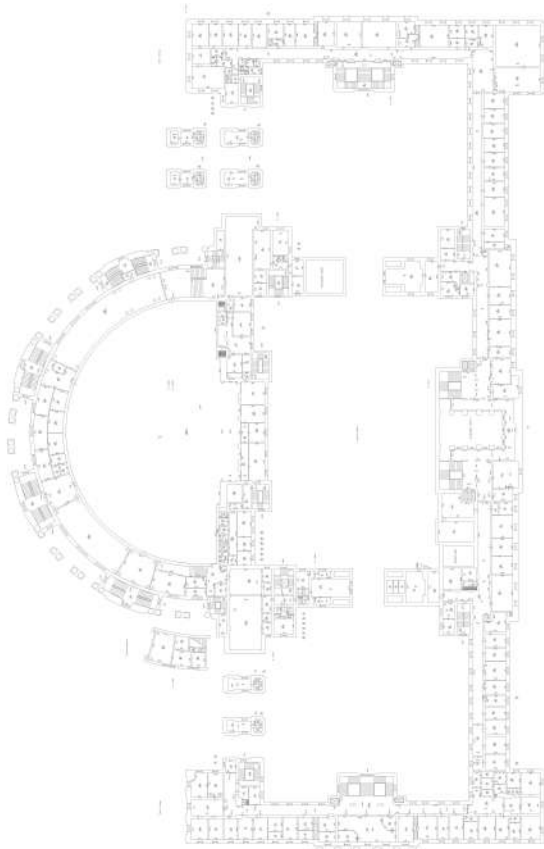
РЕГИСТРАЦИИ, КАДАСТРА И КАРТОГРАФИИ

Действителен: с 27.06.2023 по 19.09.2024

полное наименование должности

инициалы, фамилия

Здание			
вид объекта недвижимости			
Лист № 382 раздела 8	Всего листов раздела 8: 392	Всего разделов: 6	Всего листов выписки: 437
16.12.2023г. № КУВИ-001/2023-282507837			
Кадастровый номер: 78:14:0007663:1005		Номер этажа (этажей): 2	



Масштаб 1



ДОКУМЕНТ ПОДПИСАН
ЭЛЕКТРОННОЙ ПОДПИСЬЮ

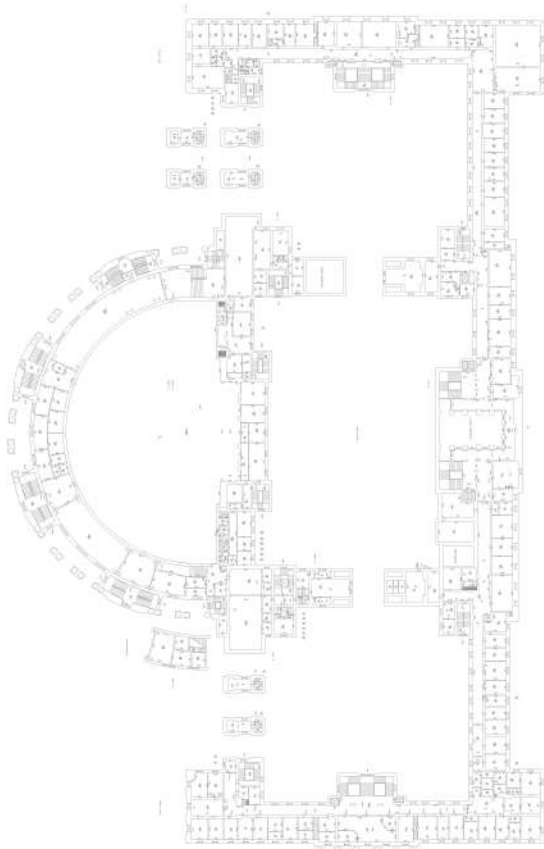
Сертификат: 00ВВ056В7401СВ38D2В3576АСDС8425108

Владелец: ФЕДЕРАЛЬНАЯ СЛУЖБА ГОСУДАРСТВЕННОЙ
РЕГИСТРАЦИИ, КАДАСТРА И КАРТОГРАФИИ
Действителен: с 27.06.2023 по 19.09.2024

полное наименование должности

инициалы, фамилия

Здание			
вид объекта недвижимости			
Лист № 383 раздела 8	Всего листов раздела 8: 392	Всего разделов: 6	Всего листов выписки: 437
16.12.2023г. № КУВИ-001/2023-282507837			
Кадастровый номер: 78:14:0007663:1005		Номер этажа (этажей): 2	



Масштаб 1



ДОКУМЕНТ ПОДПИСАН
ЭЛЕКТРОННОЙ ПОДПИСЬЮ

Сертификат: 00ВВ056В7401СВ38D2В3576АСDС8425108

Владелец: ФЕДЕРАЛЬНАЯ СЛУЖБА ГОСУДАРСТВЕННОЙ

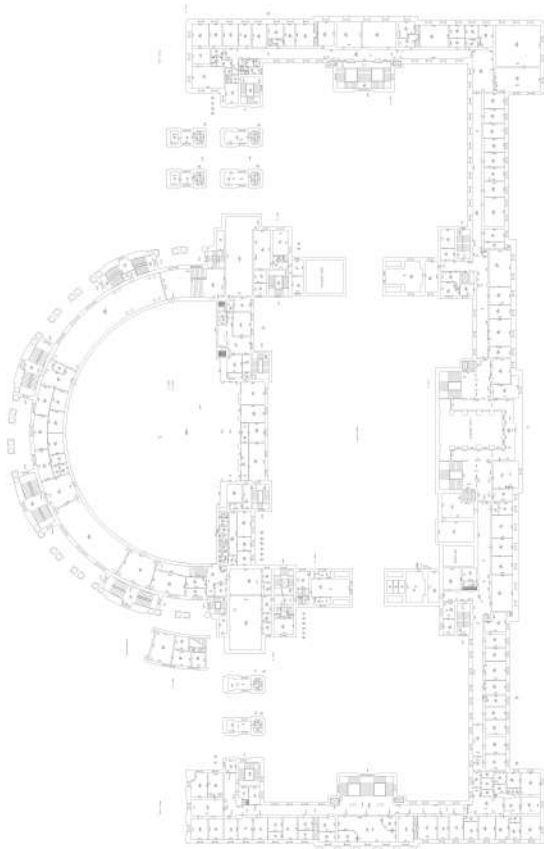
РЕГИСТРАЦИИ, КАДАСТРА И КАРТОГРАФИИ

Действителен: с 27.06.2023 по 19.09.2024

полное наименование должности

инициалы, фамилия

Здание			
вид объекта недвижимости			
Лист № 384 раздела 8	Всего листов раздела 8: 392	Всего разделов: 6	Всего листов выписки: 437
16.12.2023г. № КУВИ-001/2023-282507837			
Кадастровый номер: 78:14:0007663:1005		Номер этажа (этажей): 2	



Масштаб 1



ДОКУМЕНТ ПОДПИСАН
ЭЛЕКТРОННОЙ ПОДПИСЬЮ

Сертификат: 00ВВ056В7401СВ38D2В3576АСDC8425108

Владелец: ФЕДЕРАЛЬНАЯ СЛУЖБА ГОСУДАРСТВЕННОЙ

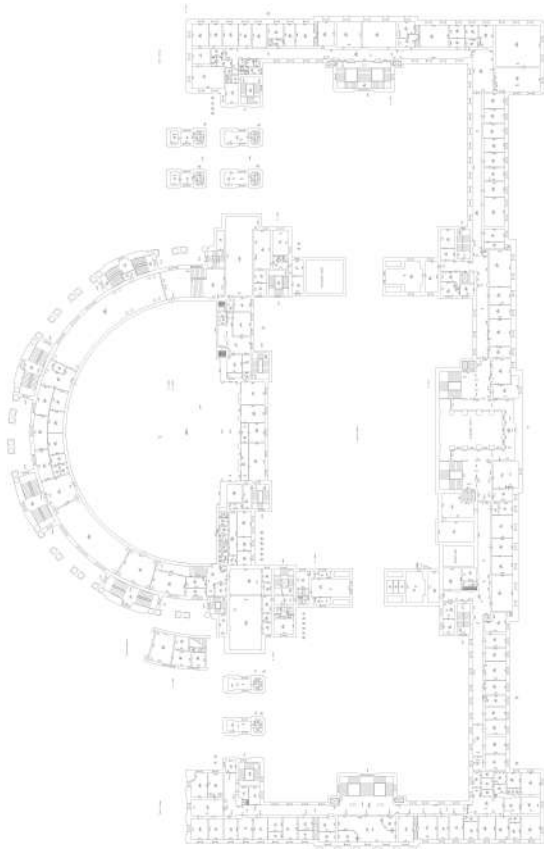
РЕГИСТРАЦИИ, КАДАСТРА И КАРТОГРАФИИ

Действителен: с 27.06.2023 по 19.09.2024

полное наименование должности

инициалы, фамилия

Здание			
вид объекта недвижимости			
Лист № 385 раздела 8	Всего листов раздела 8: 392	Всего разделов: 6	Всего листов выписки: 437
16.12.2023г. № КУВИ-001/2023-282507837			
Кадастровый номер: 78:14:0007663:1005		Номер этажа (этажей): 2	



Масштаб 1



ДОКУМЕНТ ПОДПИСАН
ЭЛЕКТРОННОЙ ПОДПИСЬЮ

Сертификат: 00ВВ056В7401СВ38D2В3576АСDС8425108

Владелец: ФЕДЕРАЛЬНАЯ СЛУЖБА ГОСУДАРСТВЕННОЙ

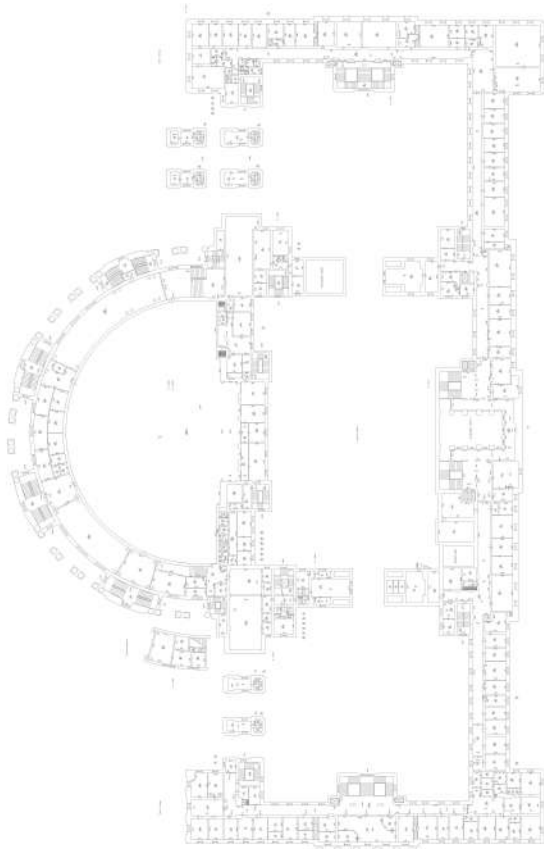
РЕГИСТРАЦИИ, КАДАСТРА И КАРТОГРАФИИ

Действителен: с 27.06.2023 по 19.09.2024

полное наименование должности

инициалы, фамилия

Здание			
вид объекта недвижимости			
Лист № 386 раздела 8	Всего листов раздела 8: 392	Всего разделов: 6	Всего листов выписки: 437
16.12.2023г. № КУВИ-001/2023-282507837			
Кадастровый номер: 78:14:0007663:1005		Номер этажа (этажей): 2	



Масштаб 1



ДОКУМЕНТ ПОДПИСАН
ЭЛЕКТРОННОЙ ПОДПИСЬЮ

Сертификат: 00ВВ056В7401СВ38D2В3576АСDС8425108

Владелец: ФЕДЕРАЛЬНАЯ СЛУЖБА ГОСУДАРСТВЕННОЙ

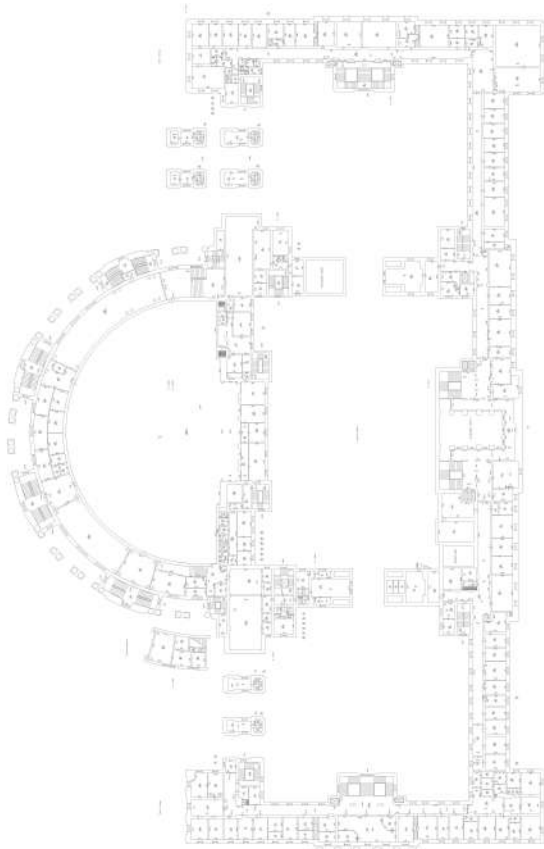
РЕГИСТРАЦИИ, КАДАСТРА И КАРТОГРАФИИ

Действителен: с 27.06.2023 по 19.09.2024

полное наименование должности

инициалы, фамилия

Здание			
вид объекта недвижимости			
Лист № 387 раздела 8	Всего листов раздела 8: 392	Всего разделов: 6	Всего листов выписки: 437
16.12.2023г. № КУВИ-001/2023-282507837			
Кадастровый номер: 78:14:0007663:1005		Номер этажа (этажей): 2	



Масштаб 1



ДОКУМЕНТ ПОДПИСАН
ЭЛЕКТРОННОЙ ПОДПИСЬЮ

Сертификат: 00ВВ056В7401СВ38D2В3576АСDС8425108

Владелец: ФЕДЕРАЛЬНАЯ СЛУЖБА ГОСУДАРСТВЕННОЙ


РЕГИСТРАЦИИ, КАДАСТРА И КАРТОГРАФИИ

Действителен: с 27.06.2023 по 19.09.2024

полное наименование должности

инициалы, фамилия

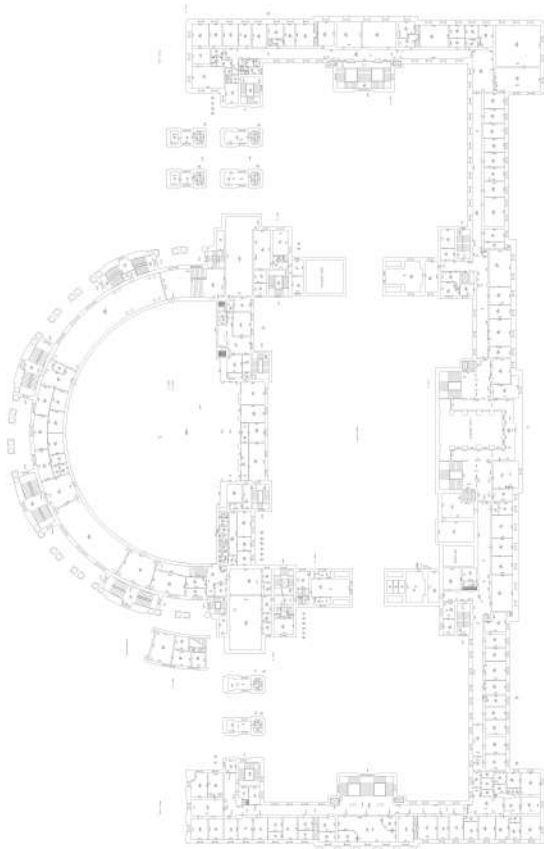
Здание			
вид объекта недвижимости			
Лист № 388 раздела 8	Всего листов раздела 8: 392	Всего разделов: 6	Всего листов выписки: 437
16.12.2023г. № КУВИ-001/2023-282507837			
Кадастровый номер: 78:14:0007663:1005		Номер этажа (этажей): 1	



Масштаб 1

полное наименование должности	 ДОКУМЕНТ ПОДПИСАН ЭЛЕКТРОННОЙ ПОДПИСЬЮ	инициалы, фамилия
	Сертификат: 00ВВ056В7401СВ38D2В3576АСDC8425108 Владелец: ФЕДЕРАЛЬНАЯ СЛУЖБА ГОСУДАРСТВЕННОЙ РЕГИСТРАЦИИ, КАДАСТРА И КАРТОГРАФИИ Действителен: с 27.06.2023 по 19.09.2024	

Здание			
вид объекта недвижимости			
Лист № 389 раздела 8	Всего листов раздела 8: 392	Всего разделов: 6	Всего листов выписки: 437
16.12.2023г. № КУВИ-001/2023-282507837			
Кадастровый номер: 78:14:0007663:1005		Номер этажа (этажей): 2	



Масштаб 1



ДОКУМЕНТ ПОДПИСАН
ЭЛЕКТРОННОЙ ПОДПИСЬЮ

Сертификат: 00ВВ056В7401СВ38D2В3576АСDС8425108

Владелец: ФЕДЕРАЛЬНАЯ СЛУЖБА ГОСУДАРСТВЕННОЙ


РЕГИСТРАЦИИ, КАДАСТРА И КАРТОГРАФИИ

Действителен: с 27.06.2023 по 19.09.2024

полное наименование должности

инициалы, фамилия

Здание			
вид объекта недвижимости			
Лист № 390 раздела 8	Всего листов раздела 8: 392	Всего разделов: 6	Всего листов выписки: 437
16.12.2023г. № КУВИ-001/2023-282507837			
Кадастровый номер: 78:14:0007663:1005		Номер этажа (этажей): 3	



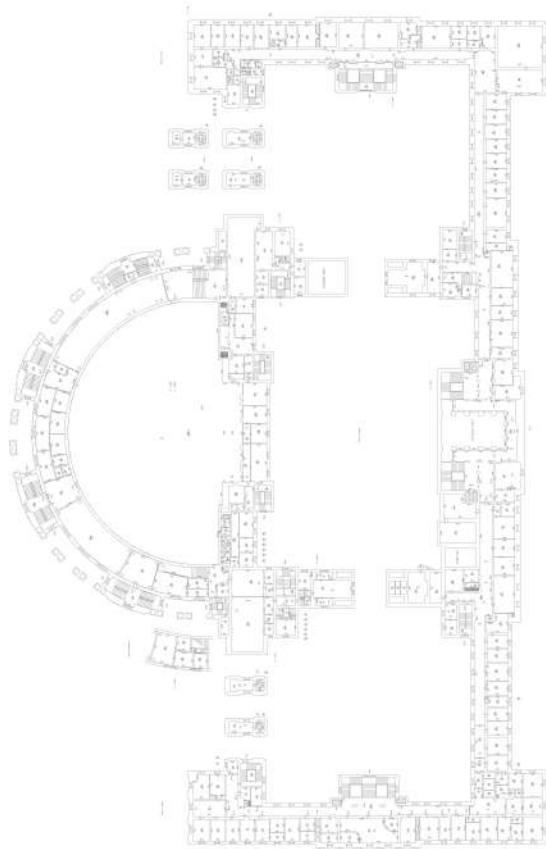
Масштаб 1

полное наименование должности	 ДОКУМЕНТ ПОДПИСАН ЭЛЕКТРОННОЙ ПОДПИСЬЮ	инициалы, фамилия
	Сертификат: 00ВВ056В7401СВ38D2В3576АСDC8425108 Владелец: ФЕДЕРАЛЬНАЯ СЛУЖБА ГОСУДАРСТВЕННОЙ РЕГИСТРАЦИИ, КАДАСТРА И КАРТОГРАФИИ Действителен: с 27.06.2023 по 19.09.2024	

Здание			
вид объекта недвижимости			
Лист № 391 раздела 8	Всего листов раздела 8: 392	Всего разделов: 6	Всего листов выписки: 437
16.12.2023г. № КУВИ-001/2023-282507837			
Кадастровый номер: 78:14:0007663:1005		Номер этажа (этажей):	

полное наименование должности		ДОКУМЕНТ ПОДПИСАН	инициалы, фамилия
		ЭЛЕКТРОННОЙ ПОДПИСЬЮ	
	Сертификат: 00ВВ056В7401СВ38D2В3576АСDС8425108 Владелец: ФЕДЕРАЛЬНАЯ СЛУЖБА ГОСУДАРСТВЕННОЙ РЕГИСТРАЦИИ, КАДАСТРА И КАРТОГРАФИИ Действителен: с 27.06.2023 по 19.09.2024		

Здание			
вид объекта недвижимости			
Лист № 392 раздела 8	Всего листов раздела 8: 392	Всего разделов: 6	Всего листов выписки: 437
16.12.2023г. № КУВИ-001/2023-282507837			
Кадастровый номер: 78:14:0007663:1005		Номер этажа (этажей): 2	



Масштаб 1



ДОКУМЕНТ ПОДПИСАН
ЭЛЕКТРОННОЙ ПОДПИСЬЮ

Сертификат: 00ВВ056В7401СВ38D2В3576АСDС8425108

Владелец: ФЕДЕРАЛЬНАЯ СЛУЖБА ГОСУДАРСТВЕННОЙ

РЕГИСТРАЦИИ, КАДАСТРА И КАРТОГРАФИИ

Действителен: с 27.06.2023 по 19.09.2024

полное наименование должности

инициалы, фамилия

Филиал публично-правовой компании "Роскадастр" по Санкт-Петербургу
полное наименование органа регистрации прав
Выписка из Единого государственного реестра недвижимости об объекте недвижимости

Сведения о характеристиках объекта недвижимости

На основании запроса от 14.12.2023, поступившего на рассмотрение 14.12.2023, сообщаем, что согласно записям Единого государственного реестра недвижимости:

Раздел 1 Лист 1

Земельный участок			
вид объекта недвижимости			
Лист № 1 раздела 1	Всего листов раздела 1: 4	Всего разделов: 8	Всего листов выписки: 89
14.12.2023г. № КУВИ-001/2023-282506885			
Кадастровый номер:	78:14:0007663:1		
Номер кадастрового квартала:	78:14:0007663		
Дата присвоения кадастрового номера:	23.07.1997		
Ранее присвоенный государственный учетный номер:	данные отсутствуют		
Местоположение:	г.Санкт-Петербург, Московский проспект, дом 212, литера А		
Площадь:	33277 +/- 64		
Кадастровая стоимость, руб.:	599291968.7		
Кадастровые номера расположенных в пределах земельного участка объектов недвижимости:	78:14:0000000:3175, 78:14:0000000:3190, 78:14:0007663:1005, 78:14:0007663:1294		
Кадастровые номера объектов недвижимости, из которых образован объект недвижимости:	78:7663:1		
Кадастровые номера образованных объектов недвижимости:	данные отсутствуют		
Категория земель:	Земли населенных пунктов		
Виды разрешенного использования:	для размещения объектов науки		
Сведения о кадастровом инженерере:	данные отсутствуют		
Сведения о лесах, водных объектах и об иных природных объектах, расположенных в пределах земельного участка:	данные отсутствуют		
Сведения о том, что земельный участок полностью расположен в границах зоны с особыми условиями использования территории, территории объекта культурного наследия, публичного сервитута:	данные отсутствуют		
Сведения о том, что земельный участок расположен в границах особой экономической зоны, территории опережающего социально-экономического развития, зоны территориального развития в Российской Федерации, игровой зоны:	данные отсутствуют		



ДОКУМЕНТ ПОДПИСАН
ЭЛЕКТРОННОЙ ПОДПИСЬЮ

Сертификат: 00ВВ056В7401СВ38D2В3576АСDС8425108

Владелец: ФЕДЕРАЛЬНАЯ СЛУЖБА ГОСУДАРСТВЕННОЙ

РЕГИСТРАЦИИ, КАДАСТРА И КАРТОГРАФИИ

Действителен: с 27.06.2023 по 19.09.2024

полное наименование должности

инициалы, фамилия

Земельный участок			
вид объекта недвижимости			
Лист № 2 раздела 1	Всего листов раздела 1: 4	Всего разделов: 8	Всего листов выписки: 89
14.12.2023г. № КУВИ-001/2023-282506885			
Кадастровый номер:		78:14:0007663:1	
Сведения о том, что земельный участок расположен в границах особо охраняемой природной территории, охотничьих угодий, лесничеств:	данные отсутствуют		
Сведения о результатах проведения государственного земельного надзора:	данные отсутствуют		
Сведения о расположении земельного участка в границах территории, в отношении которой утвержден проект межевания территории:	данные отсутствуют		
Условный номер земельного участка:	данные отсутствуют		
Сведения о принятии акта и (или) заключении договора, предусматривающих предоставление в соответствии с земельным законодательством исполнительным органом государственным органом власти или органом местного самоуправления, находящегося в государственной или муниципальной собственности земельного участка для строительства наемного дома социального использования или наемного дома коммерческого использования:	данные отсутствуют		
Сведения о том, что земельный участок или земельные участки образованы на основании решения об изъятии земельного участка и (или) расположенного на нем объекта недвижимости для государственных или муниципальных нужд:	данные отсутствуют		
Сведения о том, что земельный участок образован из земель или земельного участка, государственная собственность на которые не разграничена:	данные отсутствуют		
Сведения о наличии земельного спора о местоположении границ земельных участков:	данные отсутствуют		
Статус записи об объекте недвижимости:	Сведения об объекте недвижимости имеют статус "актуальные, ранее учтенные"		
Особые отметки:	Сведения об ограничениях права на объект недвижимости, обременениях данного объекта, не зарегистрированных в реестре прав, ограничений прав и обременений недвижимого имущества: вид ограничения (обременения): ограничения прав на земельный участок, предусмотренные статьей 56 Земельного кодекса Российской Федерации; срок действия не установлен. вид ограничения (обременения): ограничения прав на земельный участок, предусмотренные статьей 56 Земельного кодекса Российской Федерации; срок действия не установлен. вид ограничения (обременения): ограничения прав на земельный участок, предусмотренные статьей 56 Земельного кодекса		



ДОКУМЕНТ ПОДПИСАН
ЭЛЕКТРОННОЙ ПОДПИСЬЮ

Сертификат: 00ВВ056В7401СВ38D2В3576АСDС8425108

Владелец: ФЕДЕРАЛЬНАЯ СЛУЖБА ГОСУДАРСТВЕННОЙ

РЕГИСТРАЦИИ, КАДАСТРА И КАРТОГРАФИИ

Действителен: с 27.06.2023 по 19.09.2024

полное наименование должности

инициалы, фамилия

Земельный участок			
вид объекта недвижимости			
Лист № 4 раздела 1	Всего листов раздела 1: 4	Всего разделов: 8	Всего листов выписки: 89
14.12.2023г. № КУВИ-001/2023-282506885			
Кадастровый номер:		78:14:0007663:1	
		хозяйства и особых условий использования земельных участков, расположенных в границах таких зон» от 24.02.2009 № 160 выдан: Правительство Российской Федерации.	
Получатель выписки:		Кононенко Анна Анатольевна	

полное наименование должности	 ДОКУМЕНТ ПОДПИСАН ЭЛЕКТРОННОЙ ПОДПИСЬЮ Сертификат: 00ВВ056В7401СВ38D2В3576АСDC8425108 Владелец: ФЕДЕРАЛЬНАЯ СЛУЖБА ГОСУДАРСТВЕННОЙ РЕГИСТРАЦИИ, КАДАСТРА И КАРТОГРАФИИ Действителен: с 27.06.2023 по 19.09.2024	инициалы, фамилия
-------------------------------	---	-------------------

Выписка из Единого государственного реестра недвижимости об объекте недвижимости
Сведения о зарегистрированных правах

Земельный участок			
вид объекта недвижимости			
Лист № 1 раздела 2	Всего листов раздела 2: 4	Всего разделов: 8	Всего листов выписки: 89
14.12.2023г. № КУВИ-001/2023-282506885			
Кадастровый номер:		78:14:0007663:1	
1	Правообладатель (правообладатели):	1.1	Санкт-Петербург
	Сведения о возможности предоставления третьим лицам персональных данных физического лица:	1.1.1	данные отсутствуют
2	Вид, номер, дата и время государственной регистрации права:	2.1	Собственность 78-01-9502/2004-504.1 25.02.1997 00:00:00
3	Сведения об осуществлении государственной регистрации сделки, права без необходимого в силу закона согласия третьего лица, органа:	3.1	данные отсутствуют
4	Ограничение прав и обременение объекта недвижимости:		
4.1	вид:	Прочие ограничения прав и обременения объекта недвижимости	
	дата государственной регистрации:	25.02.1997 00:00:00	
	номер государственной регистрации:	78-01-9502/2004-504.4	
	срок, на который установлены ограничение прав и обременение объекта недвижимости:	Срок действия с 25.02.1997 с 25.02.1997	
	лицо, в пользу которого установлены ограничение прав и обременение объекта недвижимости:	данные о правообладателе отсутствуют	
	сведения о возможности предоставления третьим лицам персональных данных физического лица	данные отсутствуют	
	основание государственной регистрации:	Приказ Комитета по градостроительству и архитектуре Администрации Санкт-Петербурга, № 464 КГА, выдан 19.07.1996	
	сведения об осуществлении государственной регистрации сделки, права, ограничения права без необходимого в силу закона согласия третьего лица, органа:	данные отсутствуют	
	сведения об управляющем залогом и о договоре управления залогом, если такой договор заключен для управления ипотекой:	данные отсутствуют	
	сведения о депозитарии, который осуществляет хранение бездвиженной документарной закладной или электронной закладной:		



ДОКУМЕНТ ПОДПИСАН
ЭЛЕКТРОННОЙ ПОДПИСЬЮ

Сертификат: 00ВВ056В7401СВ38D2В3576АСDС8425108

Владелец: ФЕДЕРАЛЬНАЯ СЛУЖБА ГОСУДАРСТВЕННОЙ
РЕГИСТРАЦИИ, КАДАСТРА И КАРТОГРАФИИ
Действителен: с 27.06.2023 по 19.09.2024

полное наименование должности

инициалы, фамилия

Земельный участок			
вид объекта недвижимости			
Лист № 2 раздела 2	Всего листов раздела 2: 4	Всего разделов: 8	Всего листов выписки: 89

14.12.2023г. № КУВИ-001/2023-282506885

Кадастровый номер: 78:14:0007663:1

	ведения о внесении изменений или дополнений в регистрационную запись об ипотеке:	
4.2	вид:	Прочие ограничения прав и обременения объекта недвижимости
	дата государственной регистрации:	25.02.1997 00:00:00
	номер государственной регистрации:	78-01-9502/2004-504.3
	срок, на который установлены ограничение прав и обременение объекта недвижимости:	Срок действия с 25.02.1997 с 25.02.1997
	лицо, в пользу которого установлены ограничение прав и обременение объекта недвижимости:	данные о правообладателе отсутствуют
	сведения о возможности предоставления третьим лицам персональных данных физического лица	данные отсутствуют
	основание государственной регистрации:	Приказ Комитета по градостроительству и архитектуре Администрации Санкт-Петербурга, № 464 КГА, выдан 19.07.1996
	сведения об осуществлении государственной регистрации сделки, права, ограничения права без необходимого в силу закона согласия третьего лица, органа:	данные отсутствуют
	сведения об управляющем залогом и о договоре управления залогом, если такой договор заключен для управления ипотекой:	данные отсутствуют
	сведения о депозитарии, который осуществляет хранение обездвиженной документарной закладной или электронной закладной:	
	ведения о внесении изменений или дополнений в регистрационную запись об ипотеке:	
4.3	вид:	Аренда
	дата государственной регистрации:	25.02.1997 00:00:00
	номер государственной регистрации:	78-01-9502/2004-504.2
	срок, на который установлены ограничение прав и обременение объекта недвижимости:	Срок действия с 01.12.1996 с 01.12.1996
	лицо, в пользу которого установлены ограничение прав и обременение объекта недвижимости:	Открытое акционерное общество "Холдинговая компания "Ленинец", ИНН: 7810221748
	сведения о возможности предоставления третьим лицам персональных данных физического лица	данные отсутствуют



ДОКУМЕНТ ПОДПИСАН
ЭЛЕКТРОННОЙ ПОДПИСЬЮ

Сертификат: 00BV056B7401CB38D2B3576ACDC8425108

Владелец: ФЕДЕРАЛЬНАЯ СЛУЖБА ГОСУДАРСТВЕННОЙ

РЕГИСТРАЦИИ, КАДАСТРА И КАРТОГРАФИИ

Действителен: с 27.06.2023 по 19.09.2024

полное наименование должности

инициалы, фамилия

Земельный участок	
вид объекта недвижимости	
Лист № 3 раздела 2	Всего листов раздела 2: 4
Всего разделов: 8	Всего листов выписки: 89
14.12.2023г. № КУВИ-001/2023-282506885	
Кадастровый номер:	78:14:0007663:1
основание государственной регистрации:	Договор аренды земельного участка, № 12/ЗД-00513, выдан 08.01.1997
сведения об осуществлении государственной регистрации сделки, права, ограничения права без необходимого в силу закона согласия третьего лица, органа:	данные отсутствуют
сведения об управляющем залогом и о договоре управления залогом, если такой договор заключен для управления ипотекой:	данные отсутствуют
сведения о депозитарии, который осуществляет хранение обездвиженной документарной закладной или электронной закладной:	
ведения о внесении изменений или дополнений в регистрационную запись об ипотеке:	
5	Договоры участия в долевом строительстве: не зарегистрировано
6	Заявленные в судебном порядке права требования: данные отсутствуют
7	Сведения о возможности предоставления третьим лицам персональных данных физического лица: данные отсутствуют
8	Сведения о возражении в отношении зарегистрированного права: данные отсутствуют
9	Сведения о наличии решения об изъятии объекта недвижимости для государственных и муниципальных нужд: данные отсутствуют
10	Сведения о невозможности государственной регистрации без личного участия правообладателя или его законного представителя: данные отсутствуют
11	Правопритязания и сведения о наличии поступивших, но не рассмотренных заявлений о проведении государственной регистрации права (перехода, прекращения права), ограничения права или обременения объекта недвижимости, сделки в отношении объекта недвижимости: отсутствуют



ДОКУМЕНТ ПОДПИСАН
ЭЛЕКТРОННОЙ ПОДПИСЬЮ

Сертификат: 00BV056B7401CB38D2B3576ACDC8425108

Владелец: ФЕДЕРАЛЬНАЯ СЛУЖБА ГОСУДАРСТВЕННОЙ
РЕГИСТРАЦИИ, КАДАСТРА И КАРТОГРАФИИ
Действителен: с 27.06.2023 по 19.09.2024

полное наименование должности

инициалы, фамилия

Земельный участок			
вид объекта недвижимости			
Лист № 4 раздела 2	Всего листов раздела 2: 4	Всего разделов: 8	Всего листов выписки: 89
14.12.2023г. № КУВИ-001/2023-282506885			
Кадастровый номер:		78:14:0007663:1	
11	Сведения о невозможности государственной регистрации перехода, прекращения, ограничения права на земельный участок из земель сельскохозяйственного назначения:	данные отсутствуют	

полное наименование должности		ДОКУМЕНТ ПОДПИСАН	инициалы, фамилия
		ЭЛЕКТРОННОЙ ПОДПИСЬЮ	
Сертификат: 00ВВ056В7401СВ38D2В3576АСDС8425108			
Владелец: ФЕДЕРАЛЬНАЯ СЛУЖБА ГОСУДАРСТВЕННОЙ			
РЕГИСТРАЦИИ, КАДАСТРА И КАРТОГРАФИИ			
Действителен: с 27.06.2023 по 19.09.2024			

Выписка из Единого государственного реестра недвижимости об объекте недвижимости

Описание местоположения земельного участка

Земельный участок			
вид объекта недвижимости			
Лист № 1 раздела 3	Всего листов раздела 3: 1	Всего разделов: 8	Всего листов выписки: 89
14.12.2023г. № КУВИ-001/2023-282506885			
Кадастровый номер:		78:14:0007663:1	

План (чертеж, схема) земельного участка



Масштаб 1:3000

Условные обозначения:



ДОКУМЕНТ ПОДПИСАН
ЭЛЕКТРОННОЙ ПОДПИСЬЮ

Сертификат: 00ВВ056В7401СВ38D2В3576ACDC8425108

Владелец: ФЕДЕРАЛЬНАЯ СЛУЖБА ГОСУДАРСТВЕННОЙ

РЕГИСТРАЦИИ, КАДАСТРА И КАРТОГРАФИИ

Действителен: с 27.06.2023 по 19.09.2024

полное наименование должности

инициалы, фамилия

Выписка из Единого государственного реестра недвижимости об объекте недвижимости

Описание местоположения земельного участка

Земельный участок			
вид объекта недвижимости			
Лист № 1 раздела 3.1	Всего листов раздела 3.1: 14	Всего разделов: 8	Всего листов выписки: 89
14.12.2023г. № КУВИ-001/2023-282506885			
Кадастровый номер:		78:14:0007663:1	

Описание местоположения границ земельного участка							
№ п/п	Номер точки		Дирекционный угол	Горизонтальное проложение, м	Описание закрепления на местности	Кадастровые номера смежных участков	Сведения об адресах правообладателей смежных земельных участков
	начальная	конечная					
1	2	3	4	5	6	7	8
1	1.1.1	1.1.2	177°45.5'	14.57	данные отсутствуют	данные отсутствуют	данные отсутствуют
2	1.1.2	1.1.3	178°7.9'	18.71	данные отсутствуют	данные отсутствуют	данные отсутствуют
3	1.1.3	1.1.4	178°0.1'	0.86	данные отсутствуют	данные отсутствуют	данные отсутствуют
4	1.1.4	1.1.5	268°40.1'	0.86	данные отсутствуют	данные отсутствуют	данные отсутствуют
5	1.1.5	1.1.6	268°21.9'	8.76	данные отсутствуют	данные отсутствуют	данные отсутствуют
6	1.1.6	1.1.7	177°50.2'	33.63	данные отсутствуют	данные отсутствуют	данные отсутствуют
7	1.1.7	1.1.8	81°52.2'	0.49	данные отсутствуют	данные отсутствуют	данные отсутствуют
8	1.1.8	1.1.9	82°1.8'	0.5	данные отсутствуют	данные отсутствуют	данные отсутствуют
9	1.1.9	1.1.10	83°9.4'	0.5	данные отсутствуют	данные отсутствуют	данные отсутствуют
10	1.1.10	1.1.11	83°1.1'	0.49	данные отсутствуют	данные отсутствуют	данные отсутствуют
11	1.1.11	1.1.12	83°9.4'	0.5	данные отсутствуют	данные отсутствуют	данные отсутствуют
12	1.1.12	1.1.13	84°17.3'	0.5	данные отсутствуют	данные отсутствуют	данные отсутствуют
13	1.1.13	1.1.14	85°25.6'	0.5	данные отсутствуют	данные отсутствуют	данные отсутствуют
14	1.1.14	1.1.15	85°20.0'	0.49	данные отсутствуют	данные отсутствуют	данные отсутствуют
15	1.1.15	1.1.16	85°25.6'	0.5	данные отсутствуют	данные отсутствуют	данные отсутствуют
16	1.1.16	1.1.17	86°34.0'	0.5	данные отсутствуют	данные отсутствуют	данные отсутствуют
17	1.1.17	1.1.18	86°34.0'	0.5	данные отсутствуют	данные отсутствуют	данные отсутствуют
18	1.1.18	1.1.19	87°42.5'	0.5	данные отсутствуют	данные отсутствуют	данные отсутствуют
19	1.1.19	1.1.20	87°42.5'	0.5	данные отсутствуют	данные отсутствуют	данные отсутствуют
20	1.1.20	1.1.21	87°42.5'	0.5	данные отсутствуют	данные отсутствуют	данные отсутствуют
21	1.1.21	1.1.22	90°0.0'	0.5	данные отсутствуют	данные отсутствуют	данные отсутствуют
22	1.1.22	1.1.23	88°51.2'	0.5	данные отсутствуют	данные отсутствуют	данные отсутствуют



ДОКУМЕНТ ПОДПИСАН
ЭЛЕКТРОННОЙ ПОДПИСЬЮ

Сертификат: 00BV056B7401CB38D2B3576ACDC8425108

Владелец: ФЕДЕРАЛЬНАЯ СЛУЖБА ГОСУДАРСТВЕННОЙ

РЕГИСТРАЦИИ, КАДАСТРА И КАРТОГРАФИИ

Действителен: с 27.06.2023 по 19.09.2024

полное наименование должности

инициалы, фамилия

Земельный участок			
вид объекта недвижимости			
Лист № 2 раздела 3.1	Всего листов раздела 3.1: 14	Всего разделов: 8	Всего листов выписки: 89

14.12.2023г. № КУВИ-001/2023-282506885

Кадастровый номер: 78:14:0007663:1

1	2	3	4	5	6	7	8
23	1.1.23	1.1.24	90°0.0'	0.5	данные отсутствуют	данные отсутствуют	данные отсутствуют
24	1.1.24	1.1.25	90°0.0'	0.5	данные отсутствуют	данные отсутствуют	данные отсутствуют
25	1.1.25	1.1.26	91°8.8'	0.5	данные отсутствуют	данные отсутствуют	данные отсутствуют
26	1.1.26	1.1.27	92°17.5'	0.5	данные отсутствуют	данные отсутствуют	данные отсутствуют
27	1.1.27	1.1.28	91°8.8'	0.5	данные отсутствуют	данные отсутствуют	данные отсутствуют
28	1.1.28	1.1.29	93°26.0'	0.5	данные отсутствуют	данные отсутствуют	данные отсутствуют
29	1.1.29	1.1.30	92°17.5'	0.5	данные отсутствуют	данные отсутствуют	данные отсутствуют
30	1.1.30	1.1.31	93°26.0'	0.5	данные отсутствуют	данные отсутствуют	данные отсутствуют
31	1.1.31	1.1.32	94°40.0'	0.49	данные отсутствуют	данные отсутствуют	данные отсутствуют
32	1.1.32	1.1.33	94°34.4'	0.5	данные отсутствуют	данные отсутствуют	данные отсутствуют
33	1.1.33	1.1.34	95°42.7'	0.5	данные отсутствуют	данные отсутствуют	данные отсутствуют
34	1.1.34	1.1.35	94°34.4'	0.5	данные отсутствуют	данные отсутствуют	данные отсутствуют
35	1.1.35	1.1.36	96°50.6'	0.5	данные отсутствуют	данные отсутствуют	данные отсутствуют
36	1.1.36	1.1.37	96°58.9'	0.49	данные отсутствуют	данные отсутствуют	данные отсутствуют
37	1.1.37	1.1.38	96°50.6'	0.5	данные отсутствуют	данные отсутствуют	данные отсутствуют
38	1.1.38	1.1.39	98°7.8'	0.49	данные отсутствуют	данные отсутствуют	данные отсутствуют
39	1.1.39	1.1.40	97°58.2'	0.5	данные отсутствуют	данные отсутствуют	данные отсутствуют
40	1.1.40	1.1.41	98°7.8'	0.49	данные отсутствуют	данные отсутствуют	данные отсутствуют
41	1.1.41	1.1.42	99°5.4'	0.51	данные отсутствуют	данные отсутствуют	данные отсутствуют
42	1.1.42	1.1.43	100°24.5'	0.5	данные отсутствуют	данные отсутствуют	данные отсутствуют
43	1.1.43	1.1.44	100°24.5'	0.5	данные отсутствуют	данные отсутствуют	данные отсутствуют
44	1.1.44	1.1.45	100°24.5'	0.5	данные отсутствуют	данные отсутствуют	данные отсутствуют
45	1.1.45	1.1.46	101°32.1'	0.5	данные отсутствуют	данные отсутствуют	данные отсутствуют
46	1.1.46	1.1.47	101°32.1'	0.5	данные отсутствуют	данные отсутствуют	данные отсутствуют
47	1.1.47	1.1.48	102°39.2'	0.5	данные отсутствуют	данные отсутствуют	данные отсутствуют
48	1.1.48	1.1.49	102°39.2'	0.5	данные отсутствуют	данные отсутствуют	данные отсутствуют
49	1.1.49	1.1.50	104°2.2'	0.49	данные отсутствуют	данные отсутствуют	данные отсутствуют
50	1.1.50	1.1.51	103°45.7'	0.5	данные отсутствуют	данные отсутствуют	данные отсутствуют
51	1.1.51	1.1.52	104°2.2'	0.49	данные отсутствуют	данные отсутствуют	данные отсутствуют



ДОКУМЕНТ ПОДПИСАН
ЭЛЕКТРОННОЙ ПОДПИСЬЮ

Сертификат: 00BV056B7401CB38D2B3576ACDC8425108

Владелец: ФЕДЕРАЛЬНАЯ СЛУЖБА ГОСУДАРСТВЕННОЙ

РЕГИСТРАЦИИ, КАДАСТРА И КАРТОГРАФИИ

Действителен: с 27.06.2023 по 19.09.2024

полное наименование должности

инициалы, фамилия

Земельный участок			
вид объекта недвижимости			
Лист № 3 раздела 3.1	Всего листов раздела 3.1: 14	Всего разделов: 8	Всего листов выписки: 89

14.12.2023г. № КУВИ-001/2023-282506885

Кадастровый номер: 78:14:0007663:1

1	2	3	4	5	6	7	8
52	1.1.52	1.1.53	104°51.5`	0.51	данные отсутствуют	данные отсутствуют	данные отсутствуют
53	1.1.53	1.1.54	106°15.6`	0.5	данные отсутствуют	данные отсутствуют	данные отсутствуют
54	1.1.54	1.1.55	106°15.6`	0.5	данные отсутствуют	данные отсутствуют	данные отсутствуют
55	1.1.55	1.1.56	106°15.6`	0.5	данные отсутствуют	данные отсутствуют	данные отсутствуют
56	1.1.56	1.1.57	106°15.6`	0.5	данные отсутствуют	данные отсутствуют	данные отсутствуют
57	1.1.57	1.1.58	108°48.0`	0.5	данные отсутствуют	данные отсутствуют	данные отсутствуют
58	1.1.58	1.1.59	107°21.2`	0.5	данные отсутствуют	данные отсутствуют	данные отсутствуют
59	1.1.59	1.1.60	108°48.0`	0.5	данные отсутствуют	данные отсутствуют	данные отсутствуют
60	1.1.60	1.1.61	108°48.0`	0.5	данные отсутствуют	данные отсутствуют	данные отсутствуют
61	1.1.61	1.1.62	109°30.1`	0.51	данные отсутствуют	данные отсутствуют	данные отсутствуют
62	1.1.62	1.1.63	110°17.0`	0.49	данные отсутствуют	данные отсутствуют	данные отсутствуют
63	1.1.63	1.1.64	110°57.4`	0.5	данные отсутствуют	данные отсутствуют	данные отсутствуют
64	1.1.64	1.1.65	110°57.4`	0.5	данные отсутствуют	данные отсутствуют	данные отсутствуют
65	1.1.65	1.1.66	112°26.6`	0.5	данные отсутствуют	данные отсутствуют	данные отсутствуют
66	1.1.66	1.1.67	112°0.7`	0.51	данные отсутствуют	данные отсутствуют	данные отсутствуют
67	1.1.67	1.1.68	112°26.6`	0.5	данные отсутствуют	данные отсутствуют	данные отсутствуют
68	1.1.68	1.1.69	113°29.9`	0.5	данные отсутствуют	данные отсутствуют	данные отсутствуют
69	1.1.69	1.1.70	113°57.7`	0.49	данные отсутствуют	данные отсутствуют	данные отсутствуют
70	1.1.70	1.1.71	113°29.9`	0.5	данные отсутствуют	данные отсутствуют	данные отсутствуют
71	1.1.71	1.1.72	115°1.0`	0.5	данные отсутствуют	данные отсутствуют	данные отсутствуют
72	1.1.72	1.1.73	115°33.6`	0.51	данные отсутствуют	данные отсутствуют	данные отсутствуют
73	1.1.73	1.1.74	116°3.2`	0.5	данные отсутствуют	данные отсутствуют	данные отсутствуют
74	1.1.74	1.1.75	116°33.9`	0.49	данные отсутствуют	данные отсутствуют	данные отсутствуют
75	1.1.75	1.1.76	116°3.2`	0.5	данные отсутствуют	данные отсутствуют	данные отсутствуют
76	1.1.76	1.1.77	117°35.8`	0.5	данные отсутствуют	данные отсутствуют	данные отсутствуют
77	1.1.77	1.1.78	118°4.3`	0.51	данные отсутствуют	данные отсутствуют	данные отсутствуют
78	1.1.78	1.1.79	119°10.1`	0.49	данные отсутствуют	данные отсутствуют	данные отсутствуют
79	1.1.79	1.1.80	118°36.6`	0.5	данные отсутствуют	данные отсутствуют	данные отсутствуют
80	1.1.80	1.1.81	118°36.6`	0.5	данные отсутствуют	данные отсутствуют	данные отсутствуют



ДОКУМЕНТ ПОДПИСАН
ЭЛЕКТРОННОЙ ПОДПИСЬЮ

Сертификат: 00BV056B7401CB38D2B3576ACDC8425108

Владелец: ФЕДЕРАЛЬНАЯ СЛУЖБА ГОСУДАРСТВЕННОЙ
РЕГИСТРАЦИИ, КАДАСТРА И КАРТОГРАФИИ
Действителен: с 27.06.2023 по 19.09.2024

полное наименование должности

инициалы, фамилия

Земельный участок			
вид объекта недвижимости			
Лист № 4 раздела 3.1	Всего листов раздела 3.1: 14	Всего разделов: 8	Всего листов выписки: 89

14.12.2023г. № КУВИ-001/2023-282506885

Кадастровый номер: 78:14:0007663:1

1	2	3	4	5	6	7	8
81	1.1.81	1.1.82	120°10.4`	0.5	данные отсутствуют	данные отсутствуют	данные отсутствуют
82	1.1.82	1.1.83	121°9.5`	0.5	данные отсутствуют	данные отсутствуют	данные отсутствуют
83	1.1.83	1.1.84	121°9.5`	0.5	данные отсутствуют	данные отсутствуют	данные отсутствуют
84	1.1.84	1.1.85	121°9.5`	0.5	данные отсутствуют	данные отсутствуют	данные отсутствуют
85	1.1.85	1.1.86	121°45.5`	0.49	данные отсутствуют	данные отсутствуют	данные отсутствуют
86	1.1.86	1.1.87	122°44.1`	0.5	данные отсутствуют	данные отсутствуют	данные отсутствуют
87	1.1.87	1.1.88	122°44.1`	0.5	данные отсутствуют	данные отсутствуют	данные отсутствуют
88	1.1.88	1.1.89	123°41.4`	0.5	данные отсутствуют	данные отсутствуют	данные отсутствуют
89	1.1.89	1.1.90	124°19.8`	0.5	данные отсутствуют	данные отсутствуют	данные отсутствуют
90	1.1.90	1.1.91	125°16.3`	0.5	данные отсутствуют	данные отсутствуют	данные отсутствуют
91	1.1.91	1.1.92	124°19.8`	0.5	данные отсутствуют	данные отсутствуют	данные отсутствуют
92	1.1.92	1.1.93	126°11.6`	0.51	данные отсутствуют	данные отсутствуют	данные отсутствуют
93	1.1.93	1.1.94	125°56.5`	0.49	данные отсутствуют	данные отсутствуют	данные отсутствуют
94	1.1.94	1.1.95	126°52.2`	0.5	данные отсутствуют	данные отсутствуют	данные отсутствуют
95	1.1.95	1.1.96	126°52.2`	0.5	данные отсутствуют	данные отсутствуют	данные отсутствуют
96	1.1.96	1.1.97	128°28.8`	0.5	данные отсутствуют	данные отсутствуют	данные отсутствуют
97	1.1.97	1.1.98	127°46.6`	0.51	данные отсутствуют	данные отсутствуют	данные отсутствуют
98	1.1.98	1.1.99	128°28.8`	0.5	данные отсутствуют	данные отсутствуют	данные отсутствуют
99	1.1.99	1.1.100	130°6.1`	0.5	данные отсутствуют	данные отсутствуют	данные отсутствуют
100	1.1.100	1.1.101	129°22.1`	0.5	данные отсутствуют	данные отсутствуют	данные отсутствуют
101	1.1.101	1.1.102	130°6.1`	0.5	данные отсутствуют	данные отсутствуют	данные отсутствуют
102	1.1.102	1.1.103	130°58.3`	0.5	данные отсутствуют	данные отсутствуют	данные отсутствуют
103	1.1.103	1.1.104	131°43.8`	0.5	данные отсутствуют	данные отсутствуют	данные отсутствуют
104	1.1.104	1.1.105	132°34.8`	0.5	данные отсутствуют	данные отсутствуют	данные отсутствуют
105	1.1.105	1.1.106	131°43.8`	0.5	данные отсутствуют	данные отсутствуют	данные отсутствуют
106	1.1.106	1.1.107	132°34.8`	0.5	данные отсутствуют	данные отсутствуют	данные отсутствуют
107	1.1.107	1.1.108	134°11.6`	0.5	данные отсутствуют	данные отсутствуют	данные отсутствуют
108	1.1.108	1.1.109	133°21.8`	0.5	данные отсутствуют	данные отсутствуют	данные отсутствуют
109	1.1.109	1.1.110	134°11.6`	0.5	данные отсутствуют	данные отсутствуют	данные отсутствуют



ДОКУМЕНТ ПОДПИСАН
ЭЛЕКТРОННОЙ ПОДПИСЬЮ

Сертификат: 00BV056B7401CB38D2B3576ACDC8425108

Владелец: ФЕДЕРАЛЬНАЯ СЛУЖБА ГОСУДАРСТВЕННОЙ
РЕГИСТРАЦИИ, КАДАСТРА И КАРТОГРАФИИ
Действителен: с 27.06.2023 по 19.09.2024

полное наименование должности

инициалы, фамилия

Земельный участок			
вид объекта недвижимости			
Лист № 5 раздела 3.1	Всего листов раздела 3.1: 14	Всего разделов: 8	Всего листов выписки: 89

14.12.2023г. № КУВИ-001/2023-282506885

Кадастровый номер: 78:14:0007663:1

1	2	3	4	5	6	7	8
110	1.1.110	1.1.111	135°48.4'	0.5	данные отсутствуют	данные отсутствуют	данные отсутствуют
111	1.1.111	1.1.112	135°0.0'	0.49	данные отсутствуют	данные отсутствуют	данные отсутствуют
112	1.1.112	1.1.113	135°48.4'	0.5	данные отсутствуют	данные отсутствуют	данные отсутствуют
113	1.1.113	1.1.114	137°25.2'	0.5	данные отсутствуют	данные отсутствуют	данные отсутствуют
114	1.1.114	1.1.115	136°38.2'	0.5	данные отсутствуют	данные отсутствуют	данные отсутствуют
115	1.1.115	1.1.116	137°25.2'	0.5	данные отсутствуют	данные отсутствуют	данные отсутствуют
116	1.1.116	1.1.117	139°1.7'	0.5	данные отсутствуют	данные отсутствуют	данные отсутствуют
117	1.1.117	1.1.118	138°16.2'	0.5	данные отсутствуют	данные отсутствуют	данные отсутствуют
118	1.1.118	1.1.119	139°1.7'	0.5	данные отсутствуют	данные отсутствуют	данные отсутствуют
119	1.1.119	1.1.120	139°53.9'	0.5	данные отсутствуют	данные отсутствуют	данные отсутствуют
120	1.1.120	1.1.121	139°53.9'	0.5	данные отсутствуют	данные отсутствуют	данные отсутствуют
121	1.1.121	1.1.122	140°37.9'	0.5	данные отсутствуют	данные отсутствуют	данные отсутствуют
122	1.1.122	1.1.123	141°31.2'	0.5	данные отсутствуют	данные отсутствуют	данные отсутствуют
123	1.1.123	1.1.124	141°31.2'	0.5	данные отсутствуют	данные отсутствуют	данные отсутствуют
124	1.1.124	1.1.125	142°13.4'	0.51	данные отсутствуют	данные отсутствуют	данные отсутствуют
125	1.1.125	1.1.126	143°7.8'	0.5	данные отсутствуют	данные отсутствуют	данные отсутствуют
126	1.1.126	1.1.127	143°7.8'	0.5	данные отсутствуют	данные отсутствуют	данные отсутствуют
127	1.1.127	1.1.128	143°7.8'	0.5	данные отсутствуют	данные отсутствуют	данные отсутствуют
128	1.1.128	1.1.129	144°43.7'	0.5	данные отсутствуют	данные отсутствуют	данные отсутствуют
129	1.1.129	1.1.130	144°43.7'	0.5	данные отсутствуют	данные отсутствуют	данные отсутствуют
130	1.1.130	1.1.131	145°40.2'	0.5	данные отсутствуют	данные отсутствуют	данные отсутствуют
131	1.1.131	1.1.132	145°40.2'	0.5	данные отсутствуют	данные отсутствуют	данные отсутствуют
132	1.1.132	1.1.133	146°18.6'	0.5	данные отсутствуют	данные отсутствуют	данные отсутствуют
133	1.1.133	1.1.134	147°15.9'	0.5	данные отсутствуют	данные отсутствуют	данные отсутствуют
134	1.1.134	1.1.135	147°15.9'	0.5	данные отсутствуют	данные отсутствуют	данные отсутствуют
135	1.1.135	1.1.136	148°14.5'	0.49	данные отсутствуют	данные отсутствуют	данные отсутствуют
136	1.1.136	1.1.137	147°52.5'	0.51	данные отсутствуют	данные отсутствуют	данные отсутствуют
137	1.1.137	1.1.138	147°36.0'	0.62	данные отсутствуют	данные отсутствуют	данные отсутствуют
138	1.1.138	1.1.139	152°6.2'	0.38	данные отсутствуют	78:14:0007663:1001	данные отсутствуют



ДОКУМЕНТ ПОДПИСАН
ЭЛЕКТРОННОЙ ПОДПИСЬЮ

Сертификат: 00BV056B7401CB38D2B3576ACDC8425108

Владелец: ФЕДЕРАЛЬНАЯ СЛУЖБА ГОСУДАРСТВЕННОЙ

РЕГИСТРАЦИИ, КАДАСТРА И КАРТОГРАФИИ

Действителен: с 27.06.2023 по 19.09.2024

полное наименование должности

инициалы, фамилия

Земельный участок			
вид объекта недвижимости			
Лист № 6 раздела 3.1	Всего листов раздела 3.1: 14	Всего разделов: 8	Всего листов выписки: 89

14.12.2023г. № КУВИ-001/2023-282506885

Кадастровый номер: 78:14:0007663:1

1	2	3	4	5	6	7	8
139	1.1.139	1.1.140	149°49.6'	0.5	данные отсутствуют	78:14:0007663:1001	данные отсутствуют
140	1.1.140	1.1.141	151°23.4'	0.5	данные отсутствуют	78:14:0007663:1001	данные отсутствуют
141	1.1.141	1.1.142	150°49.9'	0.49	данные отсутствуют	78:14:0007663:1001	данные отсутствуют
142	1.1.142	1.1.143	151°23.4'	0.5	данные отсутствуют	78:14:0007663:1001	данные отсутствуют
143	1.1.143	1.1.144	151°55.7'	0.51	данные отсутствуют	78:14:0007663:1001	данные отсутствуют
144	1.1.144	1.1.145	152°24.2'	0.5	данные отсутствуют	78:14:0007663:1001	данные отсутствуют
145	1.1.145	1.1.146	153°56.8'	0.5	данные отсутствуют	78:14:0007663:1001	данные отсутствуют
146	1.1.146	1.1.147	153°26.1'	0.49	данные отсутствуют	78:14:0007663:1001	данные отсутствуют
147	1.1.147	1.1.148	153°56.8'	0.5	данные отсутствуют	78:14:0007663:1001	данные отсутствуют
148	1.1.148	1.1.149	154°26.4'	0.51	данные отсутствуют	78:14:0007663:1001	данные отсутствуют
149	1.1.149	1.1.150	154°59.0'	0.5	данные отсутствуют	78:14:0007663:1001	данные отсутствуют
150	1.1.150	1.1.151	156°30.1'	0.5	данные отсутствуют	78:14:0007663:1001	данные отсутствуют
151	1.1.151	1.1.152	156°2.3'	0.49	данные отсутствуют	78:14:0007663:1001	данные отсутствуют
152	1.1.152	1.1.153	156°30.1'	0.5	данные отсутствуют	78:14:0007663:1001	данные отсутствуют
153	1.1.153	1.1.154	157°33.4'	0.5	данные отсутствуют	78:14:0007663:1001	данные отсутствуют
154	1.1.154	1.1.155	157°59.3'	0.51	данные отсутствуют	78:14:0007663:1001	данные отсутствуют
155	1.1.155	1.1.156	157°33.4'	0.5	данные отсутствуют	78:14:0007663:1001	данные отсутствуют
156	1.1.156	1.1.157	159°2.6'	0.5	данные отсутствуют	78:14:0007663:1001	данные отсутствуют
157	1.1.157	1.1.158	160°6.9'	0.5	данные отсутствуют	78:14:0007663:1001	данные отсутствуют
158	1.1.158	1.1.159	159°2.6'	0.5	данные отсутствуют	78:14:0007663:1001	данные отсутствуют
159	1.1.159	1.1.160	161°12.0'	0.5	данные отсутствуют	78:14:0007663:1001	данные отсутствуют
160	1.1.160	1.1.161	160°6.9'	0.5	данные отсутствуют	78:14:0007663:1001	данные отсутствуют
161	1.1.161	1.1.162	161°12.0'	0.5	данные отсутствуют	78:14:0007663:1001	данные отсутствуют
162	1.1.162	1.1.163	162°38.8'	0.5	данные отсутствуют	78:14:0007663:1001	данные отсутствуют
163	1.1.163	1.1.164	162°38.8'	0.5	данные отсутствуют	78:14:0007663:1001	данные отсутствуют
164	1.1.164	1.1.165	162°18.0'	0.49	данные отсутствуют	78:14:0007663:1001	данные отсутствуют
165	1.1.165	1.1.166	163°44.4'	0.5	данные отсутствуют	78:14:0007663:1001	данные отсутствуют
166	1.1.166	1.1.167	163°44.4'	0.5	данные отсутствуют	78:14:0007663:1001	данные отсутствуют
167	1.1.167	1.1.168	165°8.5'	0.51	данные отсутствуют	78:14:0007663:1001	данные отсутствуют



ДОКУМЕНТ ПОДПИСАН
ЭЛЕКТРОННОЙ ПОДПИСЬЮ

Сертификат: 00BV056B7401CB38D2B3576ACDC8425108

Владелец: ФЕДЕРАЛЬНАЯ СЛУЖБА ГОСУДАРСТВЕННОЙ

РЕГИСТРАЦИИ, КАДАСТРА И КАРТОГРАФИИ

Действителен: с 27.06.2023 по 19.09.2024

полное наименование должности

инициалы, фамилия

Земельный участок			
вид объекта недвижимости			
Лист № 7 раздела 3.1	Всего листов раздела 3.1: 14	Всего разделов: 8	Всего листов выписки: 89

14.12.2023г. № КУВИ-001/2023-282506885

Кадастровый номер: 78:14:0007663:1

1	2	3	4	5	6	7	8
168	1.1.168	1.1.169	164°50.8'	0.5	данные отсутствуют	78:14:0007663:1001	данные отсутствуют
169	1.1.169	1.1.170	165°57.8'	0.49	данные отсутствуют	78:14:0007663:1001	данные отсутствуют
170	1.1.170	1.1.171	166°14.3'	0.5	данные отсутствуют	78:14:0007663:1001	данные отсутствуют
171	1.1.171	1.1.172	165°57.8'	0.49	данные отсутствуют	78:14:0007663:1001	данные отсутствуют
172	1.1.172	1.1.173	167°20.8'	0.5	данные отсутствуют	78:14:0007663:1001	данные отсутствуют
173	1.1.173	1.1.174	167°20.8'	0.5	данные отсутствуют	78:14:0007663:1001	данные отсутствуют
174	1.1.174	1.1.175	168°27.9'	0.5	данные отсутствуют	78:14:0007663:1001	данные отсутствуют
175	1.1.175	1.1.176	168°27.9'	0.5	данные отсутствуют	78:14:0007663:1001	данные отсутствуют
176	1.1.176	1.1.177	169°35.5'	0.5	данные отсутствуют	78:14:0007663:1001	данные отсутствуют
177	1.1.177	1.1.178	169°35.5'	0.5	данные отсутствуют	78:14:0007663:1001	данные отсутствуют
178	1.1.178	1.1.179	169°47.8'	0.51	данные отсутствуют	78:14:0007663:1001	данные отсутствуют
179	1.1.179	1.1.180	170°43.6'	0.5	данные отсутствуют	78:14:0007663:1001	данные отсутствуют
180	1.1.180	1.1.181	171°52.2'	0.49	данные отсутствуют	78:14:0007663:1001	данные отсутствуют
181	1.1.181	1.1.182	170°54.6'	0.51	данные отсутствуют	78:14:0007663:1001	данные отсутствуют
182	1.1.182	1.1.183	173°1.1'	0.49	данные отсутствуют	78:14:0007663:1001	данные отсутствуют
183	1.1.183	1.1.184	172°1.8'	0.5	данные отсутствуют	78:14:0007663:1001	данные отсутствуют
184	1.1.184	1.1.185	174°17.3'	0.5	данные отсутствуют	78:14:0007663:1001	данные отсутствуют
185	1.1.185	1.1.186	173°1.1'	0.49	данные отсутствуют	78:14:0007663:1001	данные отсутствуют
186	1.1.186	1.1.187	174°17.3'	0.5	данные отсутствуют	78:14:0007663:1001	данные отсутствуют
187	1.1.187	1.1.188	170°32.3'	0.12	данные отсутствуют	78:14:0007663:1001	данные отсутствуют
188	1.1.188	1.1.189	176°6.0'	0.88	данные отсутствуют	78:14:0007663:1001	данные отсутствуют
189	1.1.189	1.1.190	175°25.6'	0.5	данные отсутствуют	78:14:0007663:1001	данные отсутствуют
190	1.1.190	1.1.191	176°29.8'	0.49	данные отсутствуют	78:14:0007663:1001	данные отсутствуют
191	1.1.191	1.1.192	177°42.5'	0.5	данные отсутствуют	78:14:0007663:1001	данные отсутствуют
192	1.1.192	1.1.193	176°34.0'	0.5	данные отсутствуют	78:14:0007663:1001	данные отсутствуют
193	1.1.193	1.1.194	178°51.2'	0.5	данные отсутствуют	78:14:0007663:1001	данные отсутствуют
194	1.1.194	1.1.195	177°42.5'	0.5	данные отсутствуют	78:14:0007663:1001	данные отсутствуют
195	1.1.195	1.1.196	180°0.0'	0.5	данные отсутствуют	78:14:0007663:1001	данные отсутствуют
196	1.1.196	1.1.197	178°51.2'	0.5	данные отсутствуют	78:14:0007663:1001	данные отсутствуют



ДОКУМЕНТ ПОДПИСАН
ЭЛЕКТРОННОЙ ПОДПИСЬЮ

Сертификат: 00BV056B7401CB38D2B3576ACDC8425108

Владелец: ФЕДЕРАЛЬНАЯ СЛУЖБА ГОСУДАРСТВЕННОЙ

РЕГИСТРАЦИИ, КАДАСТРА И КАРТОГРАФИИ

Действителен: с 27.06.2023 по 19.09.2024

полное наименование должности

инициалы, фамилия

Земельный участок			
вид объекта недвижимости			
Лист № 8 раздела 3.1	Всего листов раздела 3.1: 14	Всего разделов: 8	Всего листов выписки: 89

14.12.2023г. № КУВИ-001/2023-282506885

Кадастровый номер: 78:14:0007663:1

1	2	3	4	5	6	7	8
197	1.1.197	1.1.198	180°0.0'	0.5	данные отсутствуют	78:14:0007663:1001	данные отсутствуют
198	1.1.198	1.1.199	181°8.8'	0.5	данные отсутствуют	78:14:0007663:1001	данные отсутствуют
199	1.1.199	1.1.200	181°8.8'	0.5	данные отсутствуют	78:14:0007663:1001	данные отсутствуют
200	1.1.200	1.1.201	181°8.8'	0.5	данные отсутствуют	78:14:0007663:1001	данные отсутствуют
201	1.1.201	1.1.202	182°17.5'	0.5	данные отсутствуют	78:14:0007663:1001	данные отсутствуют
202	1.1.202	1.1.203	182°17.5'	0.5	данные отсутствуют	78:14:0007663:1001	данные отсутствуют
203	1.1.203	1.1.204	183°26.0'	0.5	данные отсутствуют	78:14:0007663:1001	данные отсутствуют
204	1.1.204	1.1.205	183°26.0'	0.5	данные отсутствуют	78:14:0007663:1001	данные отсутствуют
205	1.1.205	1.1.206	184°34.4'	0.5	данные отсутствуют	78:14:0007663:1001	данные отсутствуют
206	1.1.206	1.1.207	184°34.4'	0.5	данные отсутствуют	78:14:0007663:1001	данные отсутствуют
207	1.1.207	1.1.208	185°42.7'	0.5	данные отсутствуют	78:14:0007663:1001	данные отсутствуют
208	1.1.208	1.1.209	185°49.6'	0.49	данные отсутствуют	78:14:0007663:1001	данные отсутствуют
209	1.1.209	1.1.210	185°42.7'	0.5	данные отсутствуют	78:14:0007663:1001	данные отсутствуют
210	1.1.210	1.1.211	186°50.6'	0.5	данные отсутствуют	78:14:0007663:1001	данные отсутствуют
211	1.1.211	1.1.212	186°58.9'	0.49	данные отсутствуют	78:14:0007663:1001	данные отсутствуют
212	1.1.212	1.1.213	187°58.2'	0.5	данные отсутствуют	78:14:0007663:1001	данные отсутствуют
213	1.1.213	1.1.214	188°7.8'	0.49	данные отсутствуют	78:14:0007663:1001	данные отсутствуют
214	1.1.214	1.1.215	189°5.4'	0.51	данные отсутствуют	78:14:0007663:1001	данные отсутствуют
215	1.1.215	1.1.216	189°16.4'	0.5	данные отсутствуют	78:14:0007663:1001	данные отсутствуют
216	1.1.216	1.1.217	190°24.5'	0.5	данные отсутствуют	78:14:0007663:1001	данные отсутствуют
217	1.1.217	1.1.218	190°24.5'	0.5	данные отсутствуют	78:14:0007663:1001	данные отсутствуют
218	1.1.218	1.1.219	190°24.5'	0.5	данные отсутствуют	78:14:0007663:1001	данные отсутствуют
219	1.1.219	1.1.220	191°32.1'	0.5	данные отсутствуют	78:14:0007663:1001	данные отсутствуют
220	1.1.220	1.1.221	192°39.2'	0.5	данные отсутствуют	78:14:0007663:1001	данные отсутствуют
221	1.1.221	1.1.222	192°39.2'	0.5	данные отсутствуют	78:14:0007663:1001	данные отсутствуют
222	1.1.222	1.1.223	192°39.2'	0.5	данные отсутствуют	78:14:0007663:1001	данные отсутствуют
223	1.1.223	1.1.224	193°45.7'	0.5	данные отсутствуют	78:14:0007663:1001	данные отсутствуют
224	1.1.224	1.1.225	194°2.2'	0.49	данные отсутствуют	78:14:0007663:1001	данные отсутствуют
225	1.1.225	1.1.226	194°2.2'	0.49	данные отсутствуют	78:14:0007663:1001	данные отсутствуют



ДОКУМЕНТ ПОДПИСАН
ЭЛЕКТРОННОЙ ПОДПИСЬЮ

Сертификат: 00BV056B7401CB38D2B3576ACDC8425108

Владелец: ФЕДЕРАЛЬНАЯ СЛУЖБА ГОСУДАРСТВЕННОЙ

РЕГИСТРАЦИИ, КАДАСТРА И КАРТОГРАФИИ

Действителен: с 27.06.2023 по 19.09.2024

полное наименование должности

инициалы, фамилия

Земельный участок			
вид объекта недвижимости			
Лист № 9 раздела 3.1	Всего листов раздела 3.1: 14	Всего разделов: 8	Всего листов выписки: 89

14.12.2023г. № КУВИ-001/2023-282506885

Кадастровый номер: 78:14:0007663:1

1	2	3	4	5	6	7	8
226	1.1.226	1.1.227	194°51.5`	0.51	данные отсутствуют	78:14:0007663:1001	данные отсутствуют
227	1.1.227	1.1.228	196°15.6`	0.5	данные отсутствуют	78:14:0007663:1001	данные отсутствуют
228	1.1.228	1.1.229	196°15.6`	0.5	данные отсутствуют	78:14:0007663:1001	данные отсутствуют
229	1.1.229	1.1.230	196°15.6`	0.5	данные отсутствуют	78:14:0007663:1001	данные отсутствуют
230	1.1.230	1.1.231	197°21.2`	0.5	данные отсутствуют	78:14:0007663:1001	данные отсутствуют
231	1.1.231	1.1.232	197°42.0`	0.49	данные отсутствуют	78:14:0007663:1001	данные отсутствуют
232	1.1.232	1.1.233	197°21.2`	0.5	данные отсутствуют	78:14:0007663:1001	данные отсутствуют
233	1.1.233	1.1.234	198°48.0`	0.5	данные отсутствуют	78:14:0007663:1001	данные отсутствуют
234	1.1.234	1.1.235	199°53.1`	0.5	данные отсутствуют	78:14:0007663:1001	данные отсутствуют
235	1.1.235	1.1.236	199°53.1`	0.5	данные отсутствуют	78:14:0007663:1001	данные отсутствуют
236	1.1.236	1.1.237	199°53.1`	0.5	данные отсутствуют	78:14:0007663:1001	данные отсутствуют
237	1.1.237	1.1.238	200°57.4`	0.5	данные отсутствуют	78:14:0007663:1001	данные отсутствуют
238	1.1.238	1.1.239	200°57.4`	0.5	данные отсутствуют	78:14:0007663:1001	данные отсутствуют
239	1.1.239	1.1.240	202°26.6`	0.5	данные отсутствуют	78:14:0007663:1001	данные отсутствуют
240	1.1.240	1.1.241	202°26.6`	0.5	данные отсутствуют	78:14:0007663:1001	данные отсутствуют
241	1.1.241	1.1.242	202°26.6`	0.5	данные отсутствуют	78:14:0007663:1001	данные отсутствуют
242	1.1.242	1.1.243	203°29.9`	0.5	данные отсутствуют	78:14:0007663:1001	данные отсутствуют
243	1.1.243	1.1.244	203°29.9`	0.5	данные отсутствуют	78:14:0007663:1001	данные отсутствуют
244	1.1.244	1.1.245	205°1.0`	0.5	данные отсутствуют	78:14:0007663:1001	данные отсутствуют
245	1.1.245	1.1.246	204°32.3`	0.51	данные отсутствуют	78:14:0007663:1001	данные отсутствуют
246	1.1.246	1.1.247	205°1.0`	0.5	данные отсутствуют	78:14:0007663:1001	данные отсутствуют
247	1.1.247	1.1.248	206°3.2`	0.5	данные отсутствуют	78:14:0007663:1001	данные отсутствуют
248	1.1.248	1.1.249	207°4.3`	0.51	данные отсутствуют	78:14:0007663:1001	данные отсутствуют
249	1.1.249	1.1.250	206°33.9`	0.49	данные отсутствуют	78:14:0007663:1001	данные отсутствуют
250	1.1.250	1.1.251	207°4.3`	0.51	данные отсутствуют	78:14:0007663:1001	данные отсутствуют
251	1.1.251	1.1.252	206°33.9`	0.6	данные отсутствуют	78:14:0007663:1001	данные отсутствуют
252	1.1.252	1.1.253	211°42.1`	0.4	данные отсутствуют	данные отсутствуют	данные отсутствуют
253	1.1.253	1.1.254	209°10.1`	0.49	данные отсутствуют	данные отсутствуют	данные отсутствуют
254	1.1.254	1.1.255	209°36.2`	0.51	данные отсутствуют	данные отсутствуют	данные отсутствуют



ДОКУМЕНТ ПОДПИСАН
ЭЛЕКТРОННОЙ ПОДПИСЬЮ

Сертификат: 00BV056B7401CB38D2B3576ACDC8425108

Владелец: ФЕДЕРАЛЬНАЯ СЛУЖБА ГОСУДАРСТВЕННОЙ

РЕГИСТРАЦИИ, КАДАСТРА И КАРТОГРАФИИ

Действителен: с 27.06.2023 по 19.09.2024

полное наименование должности

инициалы, фамилия

Земельный участок			
вид объекта недвижимости			
Лист № 10 раздела 3.1	Всего листов раздела 3.1: 14	Всего разделов: 8	Всего листов выписки: 89

14.12.2023г. № КУВИ-001/2023-282506885

Кадастровый номер: 78:14:0007663:1

1	2	3	4	5	6	7	8
255	1.1.255	1.1.256	210°10.4'	0.5	данные отсутствуют	данные отсутствуют	данные отсутствуют
256	1.1.256	1.1.257	210°10.4'	0.5	данные отсутствуют	данные отсутствуют	данные отсутствуют
257	1.1.257	1.1.258	211°9.5'	0.5	данные отсутствуют	данные отсутствуют	данные отсутствуют
258	1.1.258	1.1.259	211°45.5'	0.49	данные отсутствуют	данные отсутствуют	данные отсутствуют
259	1.1.259	1.1.260	212°7.5'	0.51	данные отсутствуют	данные отсутствуют	данные отсутствуют
260	1.1.260	1.1.261	212°44.1'	0.5	данные отсутствуют	данные отсутствуют	данные отсутствуют
261	1.1.261	1.1.262	212°44.1'	0.5	данные отсутствуют	данные отсутствуют	данные отсутствуют
262	1.1.262	1.1.263	214°19.8'	0.5	данные отсутствуют	данные отсутствуют	данные отсутствуют
263	1.1.263	1.1.264	213°41.4'	0.5	данные отсутствуют	данные отсутствуют	данные отсутствуют
264	1.1.264	1.1.265	215°16.3'	0.5	данные отсутствуют	данные отсутствуют	данные отсутствуют
265	1.1.265	1.1.266	215°56.5'	0.49	данные отсутствуют	данные отсутствуют	данные отсутствуют
266	1.1.266	1.1.267	215°16.3'	0.5	данные отсутствуют	данные отсутствуют	данные отсутствуют
267	1.1.267	1.1.268	215°56.5'	0.49	данные отсутствуют	данные отсутствуют	данные отсутствуют
268	1.1.268	1.1.269	216°52.2'	0.5	данные отсутствуют	данные отсутствуют	данные отсутствуют
269	1.1.269	1.1.270	217°46.6'	0.51	данные отсутствуют	данные отсутствуют	данные отсутствуют
270	1.1.270	1.1.271	216°52.2'	0.5	данные отсутствуют	данные отсутствуют	данные отсутствуют
271	1.1.271	1.1.272	219°22.1'	0.5	данные отсутствуют	данные отсутствуют	данные отсутствуют
272	1.1.272	1.1.273	218°28.8'	0.5	данные отсутствуют	данные отсутствуют	данные отсутствуют
273	1.1.273	1.1.274	220°6.1'	0.5	данные отсутствуют	данные отсутствуют	данные отсутствуют
274	1.1.274	1.1.275	219°22.1'	0.5	данные отсутствуют	данные отсутствуют	данные отсутствуют
275	1.1.275	1.1.276	220°6.1'	0.5	данные отсутствуют	данные отсутствуют	данные отсутствуют
276	1.1.276	1.1.277	221°43.8'	0.5	данные отсутствуют	данные отсутствуют	данные отсутствуют
277	1.1.277	1.1.278	220°58.3'	0.5	данные отсутствуют	данные отсутствуют	данные отсутствуют
278	1.1.278	1.1.279	222°34.8'	0.5	данные отсутствуют	данные отсутствуют	данные отсутствуют
279	1.1.279	1.1.280	221°43.8'	0.5	данные отсутствуют	данные отсутствуют	данные отсутствуют
280	1.1.280	1.1.281	224°11.6'	0.5	данные отсутствуют	данные отсутствуют	данные отсутствуют
281	1.1.281	1.1.282	222°34.8'	0.5	данные отсутствуют	данные отсутствуют	данные отсутствуют
282	1.1.282	1.1.283	224°11.6'	0.5	данные отсутствуют	данные отсутствуют	данные отсутствуют
283	1.1.283	1.1.284	225°0.0'	0.49	данные отсутствуют	данные отсутствуют	данные отсутствуют



ДОКУМЕНТ ПОДПИСАН
ЭЛЕКТРОННОЙ ПОДПИСЬЮ

Сертификат: 00BV056B7401CB38D2B3576ACDC8425108

Владелец: ФЕДЕРАЛЬНАЯ СЛУЖБА ГОСУДАРСТВЕННОЙ

РЕГИСТРАЦИИ, КАДАСТРА И КАРТОГРАФИИ

Действителен: с 27.06.2023 по 19.09.2024

полное наименование должности

инициалы, фамилия

Земельный участок			
вид объекта недвижимости			
Лист № 11 раздела 3.1	Всего листов раздела 3.1: 14	Всего разделов: 8	Всего листов выписки: 89

14.12.2023г. № КУВИ-001/2023-282506885

Кадастровый номер: 78:14:0007663:1

1	2	3	4	5	6	7	8
284	1.1.284	1.1.285	225°0.0'	0.49	данные отсутствуют	данные отсутствуют	данные отсутствуют
285	1.1.285	1.1.286	225°48.4'	0.5	данные отсутствуют	данные отсутствуют	данные отсутствуют
286	1.1.286	1.1.287	225°48.4'	0.5	данные отсутствуют	данные отсутствуют	данные отсутствуют
287	1.1.287	1.1.288	226°38.2'	0.5	данные отсутствуют	данные отсутствуют	данные отсутствуют
288	1.1.288	1.1.289	227°25.2'	0.5	данные отсутствуют	данные отсутствуют	данные отсутствуют
289	1.1.289	1.1.290	227°25.2'	0.5	данные отсутствуют	данные отсутствуют	данные отсутствуют
290	1.1.290	1.1.291	228°16.2'	0.5	данные отсутствуют	данные отсутствуют	данные отсутствуют
291	1.1.291	1.1.292	229°1.7'	0.5	данные отсутствуют	данные отсутствуют	данные отсутствуют
292	1.1.292	1.1.293	229°1.7'	0.5	данные отсутствуют	данные отсутствуют	данные отсутствуют
293	1.1.293	1.1.294	229°53.9'	0.5	данные отсутствуют	данные отсутствуют	данные отсутствуют
294	1.1.294	1.1.295	230°37.9'	0.5	данные отсутствуют	данные отсутствуют	данные отсутствуют
295	1.1.295	1.1.296	229°53.9'	0.5	данные отсутствуют	данные отсутствуют	данные отсутствуют
296	1.1.296	1.1.297	231°31.2'	0.5	данные отсутствуют	данные отсутствуют	данные отсутствуют
297	1.1.297	1.1.298	232°13.4'	0.51	данные отсутствуют	данные отсутствуют	данные отсутствуют
298	1.1.298	1.1.299	232°25.9'	0.49	данные отсутствуют	данные отсутствуют	данные отсутствуют
299	1.1.299	1.1.300	233°7.8'	0.5	данные отсутствуют	данные отсутствуют	данные отсутствуют
300	1.1.300	1.1.301	233°7.8'	0.5	данные отсутствуют	данные отсутствуют	данные отсутствуют
301	1.1.301	1.1.302	233°48.4'	0.51	данные отсутствуют	данные отсутствуют	данные отсутствуют
302	1.1.302	1.1.303	234°3.5'	0.49	данные отсутствуют	данные отсутствуют	данные отсутствуют
303	1.1.303	1.1.304	234°43.7'	0.5	данные отсутствуют	данные отсутствуют	данные отсутствуют
304	1.1.304	1.1.305	236°18.6'	0.5	данные отсутствуют	данные отсутствуют	данные отсутствуют
305	1.1.305	1.1.306	235°40.2'	0.5	данные отсутствуют	данные отсутствуют	данные отсутствуют
306	1.1.306	1.1.307	237°15.9'	0.5	данные отсутствуют	данные отсутствуют	данные отсутствуют
307	1.1.307	1.1.308	236°18.6'	0.5	данные отсутствуют	данные отсутствуют	данные отсутствуют
308	1.1.308	1.1.309	238°14.5'	0.49	данные отсутствуют	данные отсутствуют	данные отсутствуют
309	1.1.309	1.1.310	237°15.9'	0.5	данные отсутствуют	данные отсутствуют	данные отсутствуют
310	1.1.310	1.1.311	238°50.5'	0.5	данные отсутствуют	данные отсутствуют	данные отсутствуют
311	1.1.311	1.1.312	238°50.5'	0.5	данные отсутствуют	данные отсутствуют	данные отсутствуют
312	1.1.312	1.1.313	239°49.6'	0.5	данные отсутствуют	данные отсутствуют	данные отсутствуют



ДОКУМЕНТ ПОДПИСАН
ЭЛЕКТРОННОЙ ПОДПИСЬЮ

Сертификат: 00BV056B7401CB38D2B3576ACDC8425108

Владелец: ФЕДЕРАЛЬНАЯ СЛУЖБА ГОСУДАРСТВЕННОЙ
РЕГИСТРАЦИИ, КАДАСТРА И КАРТОГРАФИИ
Действителен: с 27.06.2023 по 19.09.2024

полное наименование должности

инициалы, фамилия

Земельный участок			
вид объекта недвижимости			
Лист № 12 раздела 3.1	Всего листов раздела 3.1: 14	Всего разделов: 8	Всего листов выписки: 89

14.12.2023г. № КУВИ-001/2023-282506885

Кадастровый номер: 78:14:0007663:1

1	2	3	4	5	6	7	8
313	1.1.313	1.1.314	239°49.6'	0.5	данные отсутствуют	данные отсутствуют	данные отсутствуют
314	1.1.314	1.1.315	241°23.4'	0.5	данные отсутствуют	данные отсутствуют	данные отсутствуют
315	1.1.315	1.1.316	241°23.4'	0.5	данные отсутствуют	данные отсутствуют	данные отсутствуют
316	1.1.316	1.1.317	241°23.4'	0.5	данные отсутствуют	данные отсутствуют	данные отсутствуют
317	1.1.317	1.1.318	242°24.2'	0.5	данные отсутствуют	данные отсутствуют	данные отсутствуют
318	1.1.318	1.1.319	242°24.2'	0.5	данные отсутствуют	данные отсутствуют	данные отсутствуют
319	1.1.319	1.1.320	242°55.7'	0.51	данные отсутствуют	данные отсутствуют	данные отсутствуют
320	1.1.320	1.1.321	243°56.8'	0.5	данные отсутствуют	данные отсутствуют	данные отсутствуют
321	1.1.321	1.1.322	243°56.8'	0.5	данные отсутствуют	данные отсутствуют	данные отсутствуют
322	1.1.322	1.1.323	244°59.0'	0.5	данные отсутствуют	данные отсутствуют	данные отсутствуют
323	1.1.323	1.1.324	245°27.7'	0.51	данные отсутствуют	данные отсутствуют	данные отсутствуют
324	1.1.324	1.1.325	246°2.3'	0.49	данные отсутствуют	данные отсутствуют	данные отсутствуют
325	1.1.325	1.1.326	246°30.1'	0.5	данные отсутствуют	данные отсутствуют	данные отсутствуют
326	1.1.326	1.1.327	246°30.1'	0.5	данные отсутствуют	данные отсутствуют	данные отсутствуют
327	1.1.327	1.1.328	247°33.4'	0.5	данные отсутствуют	данные отсутствуют	данные отсутствуют
328	1.1.328	1.1.329	247°59.3'	0.51	данные отсутствуют	данные отсутствуют	данные отсутствуют
329	1.1.329	1.1.330	248°37.7'	0.49	данные отсутствуют	данные отсутствуют	данные отсутствуют
330	1.1.330	1.1.331	249°2.6'	0.5	данные отсутствуют	данные отсутствуют	данные отсутствуют
331	1.1.331	1.1.332	248°37.7'	0.49	данные отсутствуют	данные отсутствуют	данные отсутствуют
332	1.1.332	1.1.333	250°6.9'	0.5	данные отсутствуют	данные отсутствуют	данные отсутствуют
333	1.1.333	1.1.334	250°29.9'	0.51	данные отсутствуют	данные отсутствуют	данные отсутствуют
334	1.1.334	1.1.335	251°12.0'	0.5	данные отсутствуют	данные отсутствуют	данные отсутствуют
335	1.1.335	1.1.336	251°12.0'	0.5	данные отсутствуют	данные отсутствуют	данные отсутствуют
336	1.1.336	1.1.337	252°38.8'	0.5	данные отсутствуют	данные отсутствуют	данные отсутствуют
337	1.1.337	1.1.338	252°38.8'	0.5	данные отсутствуют	данные отсутствуют	данные отсутствуют
338	1.1.338	1.1.339	252°18.0'	0.49	данные отсутствуют	данные отсутствуют	данные отсутствуют
339	1.1.339	1.1.340	253°44.4'	0.5	данные отсутствуют	данные отсутствуют	данные отсутствуют
340	1.1.340	1.1.341	253°44.4'	0.5	данные отсутствуют	данные отсутствуют	данные отсутствуют
341	1.1.341	1.1.342	255°8.5'	0.51	данные отсутствуют	данные отсутствуют	данные отсутствуют



ДОКУМЕНТ ПОДПИСАН
ЭЛЕКТРОННОЙ ПОДПИСЬЮ

Сертификат: 00BV056B7401CB38D2B3576ACDC8425108

Владелец: ФЕДЕРАЛЬНАЯ СЛУЖБА ГОСУДАРСТВЕННОЙ

РЕГИСТРАЦИИ, КАДАСТРА И КАРТОГРАФИИ

Действителен: с 27.06.2023 по 19.09.2024

полное наименование должности

инициалы, фамилия

Земельный участок			
вид объекта недвижимости			
Лист № 13 раздела 3.1	Всего листов раздела 3.1: 14	Всего разделов: 8	Всего листов выписки: 89

14.12.2023г. № КУВИ-001/2023-282506885

Кадастровый номер: 78:14:0007663:1

1	2	3	4	5	6	7	8
342	1.1.342	1.1.343	254°50.8'	0.5	данные отсутствуют	данные отсутствуют	данные отсутствуют
343	1.1.343	1.1.344	255°57.8'	0.49	данные отсутствуют	данные отсутствуют	данные отсутствуют
344	1.1.344	1.1.345	256°14.3'	0.5	данные отсутствуют	данные отсутствуют	данные отсутствуют
345	1.1.345	1.1.346	257°20.8'	0.5	данные отсутствуют	данные отсутствуют	данные отсутствуют
346	1.1.346	1.1.347	257°5.6'	0.49	данные отсутствуют	данные отсутствуют	данные отсутствуют
347	1.1.347	1.1.348	257°20.8'	0.5	данные отсутствуют	данные отсутствуют	данные отсутствуют
348	1.1.348	1.1.349	258°27.9'	0.5	данные отсутствуют	данные отсутствуют	данные отсутствуют
349	1.1.349	1.1.350	258°27.9'	0.5	данные отсутствуют	данные отсутствуют	данные отсутствуют
350	1.1.350	1.1.351	259°35.5'	0.5	данные отсутствуют	данные отсутствуют	данные отсутствуют
351	1.1.351	1.1.352	259°47.8'	0.51	данные отсутствуют	данные отсутствуют	данные отсутствуют
352	1.1.352	1.1.353	259°35.5'	0.5	данные отсутствуют	данные отсутствуют	данные отсутствуют
353	1.1.353	1.1.354	261°52.2'	0.49	данные отсутствуют	данные отсутствуют	данные отсутствуют
354	1.1.354	1.1.355	260°54.6'	0.51	данные отсутствуют	данные отсутствуют	данные отсутствуют
355	1.1.355	1.1.356	261°52.2'	0.49	данные отсутствуют	данные отсутствуют	данные отсутствуют
356	1.1.356	1.1.357	262°1.8'	0.5	данные отсутствуют	данные отсутствуют	данные отсутствуют
357	1.1.357	1.1.358	263°1.1'	0.49	данные отсутствуют	данные отсутствуют	данные отсутствуют
358	1.1.358	1.1.359	263°9.4'	0.5	данные отсутствуют	данные отсутствуют	данные отсутствуют
359	1.1.359	1.1.360	264°17.3'	0.5	данные отсутствуют	данные отсутствуют	данные отсутствуют
360	1.1.360	1.1.361	264°17.3'	0.5	данные отсутствуют	данные отсутствуют	данные отсутствуют
361	1.1.361	1.1.362	265°20.0'	0.49	данные отсутствуют	данные отсутствуют	данные отсутствуют
362	1.1.362	1.1.363	265°25.6'	0.5	данные отсутствуют	данные отсутствуют	данные отсутствуют
363	1.1.363	1.1.364	266°34.0'	0.5	данные отсутствуют	данные отсутствуют	данные отсутствуют
364	1.1.364	1.1.365	266°34.0'	0.5	данные отсутствуют	данные отсутствуют	данные отсутствуют
365	1.1.365	1.1.366	266°34.0'	0.5	данные отсутствуют	данные отсутствуют	данные отсутствуют
366	1.1.366	1.1.367	267°42.5'	0.5	данные отсутствуют	данные отсутствуют	данные отсутствуют
367	1.1.367	1.1.368	267°42.5'	0.5	данные отсутствуют	данные отсутствуют	данные отсутствуют
368	1.1.368	1.1.369	268°51.2'	0.5	данные отсутствуют	данные отсутствуют	данные отсутствуют
369	1.1.369	1.1.370	268°51.2'	0.5	данные отсутствуют	данные отсутствуют	данные отсутствуют
370	1.1.370	1.1.371	270°0.0'	0.5	данные отсутствуют	данные отсутствуют	данные отсутствуют



ДОКУМЕНТ ПОДПИСАН
ЭЛЕКТРОННОЙ ПОДПИСЬЮ

Сертификат: 00BV056B7401CB38D2B3576ACDC8425108

Владелец: ФЕДЕРАЛЬНАЯ СЛУЖБА ГОСУДАРСТВЕННОЙ

РЕГИСТРАЦИИ, КАДАСТРА И КАРТОГРАФИИ

Действителен: с 27.06.2023 по 19.09.2024

полное наименование должности

инициалы, фамилия

Земельный участок			
вид объекта недвижимости			
Лист № 14 раздела 3.1	Всего листов раздела 3.1: 14	Всего разделов: 8	Всего листов выписки: 89

14.12.2023г. № КУВИ-001/2023-282506885

Кадастровый номер: 78:14:0007663:1

1	2	3	4	5	6	7	8
371	1.1.371	1.1.372	270°0.0'	0.5	данные отсутствуют	данные отсутствуют	данные отсутствуют
372	1.1.372	1.1.373	271°8.8'	0.5	данные отсутствуют	данные отсутствуют	данные отсутствуют
373	1.1.373	1.1.374	271°8.8'	0.5	данные отсутствуют	данные отсутствуют	данные отсутствуют
374	1.1.374	1.1.375	271°8.8'	0.5	данные отсутствуют	данные отсутствуют	данные отсутствуют
375	1.1.375	1.1.376	272°17.5'	0.5	данные отсутствуют	данные отсутствуют	данные отсутствуют
376	1.1.376	1.1.377	273°26.0'	0.5	данные отсутствуют	данные отсутствуют	данные отсутствуют
377	1.1.377	1.1.378	273°26.0'	0.5	данные отсутствуют	данные отсутствуют	данные отсутствуют
378	1.1.378	1.1.379	273°26.0'	0.5	данные отсутствуют	данные отсутствуют	данные отсутствуют
379	1.1.379	1.1.380	274°40.0'	0.49	данные отсутствуют	данные отсутствуют	данные отсутствуют
380	1.1.380	1.1.381	273°34.6'	0.16	данные отсутствуют	данные отсутствуют	данные отсутствуют
381	1.1.381	1.1.382	178°11.4'	33.57	данные отсутствуют	данные отсутствуют	данные отсутствуют
382	1.1.382	1.1.383	88°16.7'	8.65	данные отсутствуют	данные отсутствуют	данные отсутствуют
383	1.1.383	1.1.384	88°12.6'	0.96	данные отсутствуют	данные отсутствуют	данные отсутствуют
384	1.1.384	1.1.385	178°29.6'	0.76	данные отсутствуют	данные отсутствуют	данные отсутствуют
385	1.1.385	1.1.386	178°20.5'	18.66	данные отсутствуют	данные отсутствуют	данные отсутствуют
386	1.1.386	1.1.387	179°9.4'	13.58	данные отсутствуют	данные отсутствуют	данные отсутствуют
387	1.1.387	1.1.388	268°7.3'	120.2	данные отсутствуют	данные отсутствуют	данные отсутствуют
388	1.1.388	1.1.389	358°0.3'	243.93	данные отсутствуют	данные отсутствуют	данные отсутствуют
389	1.1.389	1.1.1	87°59.2'	120.72	данные отсутствуют	данные отсутствуют	данные отсутствуют



ДОКУМЕНТ ПОДПИСАН
ЭЛЕКТРОННОЙ ПОДПИСЬЮ

Сертификат: 00BV056B7401CB38D2B3576ACDC8425108

Владелец: ФЕДЕРАЛЬНАЯ СЛУЖБА ГОСУДАРСТВЕННОЙ

РЕГИСТРАЦИИ, КАДАСТРА И КАРТОГРАФИИ

Действителен: с 27.06.2023 по 19.09.2024

полное наименование должности

инициалы, фамилия

Выписка из Единого государственного реестра недвижимости об объекте недвижимости

Описание местоположения земельного участка

Земельный участок			
вид объекта недвижимости			
Лист № 1 раздела 3.2	Всего листов раздела 3.2: 14	Всего разделов: 8	Всего листов выписки: 89
14.12.2023г. № КУВИ-001/2023-282506885			
Кадастровый номер:		78:14:0007663:1	

Сведения о характерных точках границы земельного участка				
Система координат				
Номер точки	Координаты, м		Описание закрепления на местности	Средняя квадратичная погрешность определения координат характерных точек границ земельного участка, м
	X	Y		
1	2	3	4	5
1	85082.43	114389.45	-	-
2	85067.87	114390.02	-	-
3	85049.17	114390.63	-	-
4	85048.31	114390.66	-	-
5	85048.29	114389.8	-	-
6	85048.04	114381.04	-	-
7	85014.43	114382.31	-	-
8	85014.5	114382.8	-	-
9	85014.57	114383.3	-	-
10	85014.63	114383.8	-	-
11	85014.69	114384.29	-	-
12	85014.75	114384.79	-	-
13	85014.8	114385.29	-	-
14	85014.84	114385.79	-	-
15	85014.88	114386.28	-	-
16	85014.92	114386.78	-	-
17	85014.95	114387.28	-	-
18	85014.98	114387.78	-	-
19	85015	114388.28	-	-
20	85015.02	114388.78	-	-
21	85015.04	114389.28	-	-
22	85015.04	114389.78	-	-



ДОКУМЕНТ ПОДПИСАН
ЭЛЕКТРОННОЙ ПОДПИСЬЮ

Сертификат: 00BV056B7401CB38D2B3576ACDC8425108

Владелец: ФЕДЕРАЛЬНАЯ СЛУЖБА ГОСУДАРСТВЕННОЙ
РЕГИСТРАЦИИ, КАДАСТРА И КАРТОГРАФИИ
Действителен: с 27.06.2023 по 19.09.2024

полное наименование должности

инициалы, фамилия

Земельный участок			
вид объекта недвижимости			
Лист № 2 раздела 3.2	Всего листов раздела 3.2: 14	Всего разделов: 8	Всего листов выписки: 89

14.12.2023г. № КУВИ-001/2023-282506885

Кадастровый номер: 78:14:0007663:1

1	2	3	4	5
23	85015.05	114390.28	-	-
24	85015.05	114390.78	-	-
25	85015.05	114391.28	-	-
26	85015.04	114391.78	-	-
27	85015.02	114392.28	-	-
28	85015.01	114392.78	-	-
29	85014.98	114393.28	-	-
30	85014.96	114393.78	-	-
31	85014.93	114394.28	-	-
32	85014.89	114394.77	-	-
33	85014.85	114395.27	-	-
34	85014.8	114395.77	-	-
35	85014.76	114396.27	-	-
36	85014.7	114396.77	-	-
37	85014.64	114397.26	-	-
38	85014.58	114397.76	-	-
39	85014.51	114398.25	-	-
40	85014.44	114398.75	-	-
41	85014.37	114399.24	-	-
42	85014.29	114399.74	-	-
43	85014.2	114400.23	-	-
44	85014.11	114400.72	-	-
45	85014.02	114401.21	-	-
46	85013.92	114401.7	-	-
47	85013.82	114402.19	-	-
48	85013.71	114402.68	-	-
49	85013.6	114403.17	-	-
50	85013.48	114403.65	-	-
51	85013.36	114404.14	-	-



ДОКУМЕНТ ПОДПИСАН
ЭЛЕКТРОННОЙ ПОДПИСЬЮ

Сертификат: 00ВВ056В7401СВ38D2В3576АСDС8425108

Владелец: ФЕДЕРАЛЬНАЯ СЛУЖБА ГОСУДАРСТВЕННОЙ

РЕГИСТРАЦИИ, КАДАСТРА И КАРТОГРАФИИ

Действителен: с 27.06.2023 по 19.09.2024

полное наименование должности

инициалы, фамилия

Земельный участок			
вид объекта недвижимости			
Лист № 3 раздела 3.2	Всего листов раздела 3.2: 14	Всего разделов: 8	Всего листов выписки: 89

14.12.2023г. № КУВИ-001/2023-282506885

Кадастровый номер: 78:14:0007663:1

1	2	3	4	5
52	85013.24	114404.62	-	-
53	85013.11	114405.11	-	-
54	85012.97	114405.59	-	-
55	85012.83	114406.07	-	-
56	85012.69	114406.55	-	-
57	85012.55	114407.03	-	-
58	85012.39	114407.5	-	-
59	85012.24	114407.98	-	-
60	85012.08	114408.45	-	-
61	85011.92	114408.92	-	-
62	85011.75	114409.4	-	-
63	85011.58	114409.86	-	-
64	85011.4	114410.33	-	-
65	85011.22	114410.8	-	-
66	85011.03	114411.26	-	-
67	85010.84	114411.73	-	-
68	85010.65	114412.19	-	-
69	85010.45	114412.65	-	-
70	85010.25	114413.1	-	-
71	85010.05	114413.56	-	-
72	85009.84	114414.01	-	-
73	85009.62	114414.47	-	-
74	85009.4	114414.92	-	-
75	85009.18	114415.36	-	-
76	85008.96	114415.81	-	-
77	85008.73	114416.25	-	-
78	85008.49	114416.7	-	-
79	85008.25	114417.13	-	-
80	85008.01	114417.57	-	-



ДОКУМЕНТ ПОДПИСАН
ЭЛЕКТРОННОЙ ПОДПИСЬЮ

Сертификат: 00ВВ056В7401СВ38Д2В3576АСДС8425108

Владелец: ФЕДЕРАЛЬНАЯ СЛУЖБА ГОСУДАРСТВЕННОЙ

РЕГИСТРАЦИИ, КАДАСТРА И КАРТОГРАФИИ

Действителен: с 27.06.2023 по 19.09.2024

полное наименование должности

инициалы, фамилия

Земельный участок			
вид объекта недвижимости			
Лист № 4 раздела 3.2	Всего листов раздела 3.2: 14	Всего разделов: 8	Всего листов выписки: 89

14.12.2023г. № КУВИ-001/2023-282506885

Кадастровый номер: 78:14:0007663:1

1	2	3	4	5
81	85007.77	114418.01	-	-
82	85007.52	114418.44	-	-
83	85007.26	114418.87	-	-
84	85007	114419.3	-	-
85	85006.74	114419.73	-	-
86	85006.48	114420.15	-	-
87	85006.21	114420.57	-	-
88	85005.94	114420.99	-	-
89	85005.66	114421.41	-	-
90	85005.38	114421.82	-	-
91	85005.09	114422.23	-	-
92	85004.81	114422.64	-	-
93	85004.51	114423.05	-	-
94	85004.22	114423.45	-	-
95	85003.92	114423.85	-	-
96	85003.62	114424.25	-	-
97	85003.31	114424.64	-	-
98	85003	114425.04	-	-
99	85002.69	114425.43	-	-
100	85002.37	114425.81	-	-
101	85002.05	114426.2	-	-
102	85001.73	114426.58	-	-
103	85001.4	114426.96	-	-
104	85001.07	114427.33	-	-
105	85000.73	114427.7	-	-
106	85000.4	114428.07	-	-
107	85000.06	114428.44	-	-
108	84999.71	114428.8	-	-
109	84999.37	114429.16	-	-



ДОКУМЕНТ ПОДПИСАН
ЭЛЕКТРОННОЙ ПОДПИСЬЮ

Сертификат: 00ВВ056В7401СВ38Д2В3576АСДС8425108

Владелец: ФЕДЕРАЛЬНАЯ СЛУЖБА ГОСУДАРСТВЕННОЙ

РЕГИСТРАЦИИ, КАДАСТРА И КАРТОГРАФИИ

Действителен: с 27.06.2023 по 19.09.2024

полное наименование должности

инициалы, фамилия

Земельный участок			
вид объекта недвижимости			
Лист № 5 раздела 3.2	Всего листов раздела 3.2: 14	Всего разделов: 8	Всего листов выписки: 89

14.12.2023г. № КУВИ-001/2023-282506885

Кадастровый номер: 78:14:0007663:1

1	2	3	4	5
110	84999.02	114429.52	-	-
111	84998.66	114429.87	-	-
112	84998.31	114430.22	-	-
113	84997.95	114430.57	-	-
114	84997.58	114430.91	-	-
115	84997.22	114431.25	-	-
116	84996.85	114431.59	-	-
117	84996.47	114431.92	-	-
118	84996.1	114432.25	-	-
119	84995.72	114432.58	-	-
120	84995.34	114432.9	-	-
121	84994.96	114433.22	-	-
122	84994.57	114433.54	-	-
123	84994.18	114433.85	-	-
124	84993.79	114434.16	-	-
125	84993.39	114434.47	-	-
126	84992.99	114434.77	-	-
127	84992.59	114435.07	-	-
128	84992.19	114435.37	-	-
129	84991.78	114435.66	-	-
130	84991.37	114435.95	-	-
131	84990.96	114436.23	-	-
132	84990.55	114436.51	-	-
133	84990.13	114436.79	-	-
134	84989.71	114437.06	-	-
135	84989.29	114437.33	-	-
136	84988.87	114437.59	-	-
137	84988.44	114437.86	-	-
138	84987.92	114438.19	-	-



ДОКУМЕНТ ПОДПИСАН
ЭЛЕКТРОННОЙ ПОДПИСЬЮ

Сертификат: 00ВВ056В7401СВ38D2В3576АСDС8425108

Владелец: ФЕДЕРАЛЬНАЯ СЛУЖБА ГОСУДАРСТВЕННОЙ

РЕГИСТРАЦИИ, КАДАСТРА И КАРТОГРАФИИ

Действителен: с 27.06.2023 по 19.09.2024

полное наименование должности

инициалы, фамилия

Земельный участок			
вид объекта недвижимости			
Лист № 6 раздела 3.2	Всего листов раздела 3.2: 14	Всего разделов: 8	Всего листов выписки: 89

14.12.2023г. № КУВИ-001/2023-282506885

Кадастровый номер: 78:14:0007663:1

1	2	3	4	5
139	84987.58	114438.37	-	-
140	84987.15	114438.62	-	-
141	84986.71	114438.86	-	-
142	84986.28	114439.1	-	-
143	84985.84	114439.34	-	-
144	84985.39	114439.58	-	-
145	84984.95	114439.81	-	-
146	84984.5	114440.03	-	-
147	84984.06	114440.25	-	-
148	84983.61	114440.47	-	-
149	84983.15	114440.69	-	-
150	84982.7	114440.9	-	-
151	84982.24	114441.1	-	-
152	84981.79	114441.3	-	-
153	84981.33	114441.5	-	-
154	84980.87	114441.69	-	-
155	84980.4	114441.88	-	-
156	84979.94	114442.07	-	-
157	84979.47	114442.25	-	-
158	84979	114442.42	-	-
159	84978.53	114442.6	-	-
160	84978.06	114442.76	-	-
161	84977.59	114442.93	-	-
162	84977.12	114443.09	-	-
163	84976.64	114443.24	-	-
164	84976.16	114443.39	-	-
165	84975.69	114443.54	-	-
166	84975.21	114443.68	-	-
167	84974.73	114443.82	-	-



ДОКУМЕНТ ПОДПИСАН
ЭЛЕКТРОННОЙ ПОДПИСЬЮ

Сертификат: 00ВВ056В7401СВ38D2В3576АСDС8425108

Владелец: ФЕДЕРАЛЬНАЯ СЛУЖБА ГОСУДАРСТВЕННОЙ

РЕГИСТРАЦИИ, КАДАСТРА И КАРТОГРАФИИ

Действителен: с 27.06.2023 по 19.09.2024

полное наименование должности

инициалы, фамилия

Земельный участок			
вид объекта недвижимости			
Лист № 7 раздела 3.2	Всего листов раздела 3.2: 14	Всего разделов: 8	Всего листов выписки: 89

14.12.2023г. № КУВИ-001/2023-282506885

Кадастровый номер:

78:14:0007663:1

1	2	3	4	5
168	84974.24	114443.95	-	-
169	84973.76	114444.08	-	-
170	84973.28	114444.2	-	-
171	84972.79	114444.32	-	-
172	84972.31	114444.44	-	-
173	84971.82	114444.55	-	-
174	84971.33	114444.66	-	-
175	84970.84	114444.76	-	-
176	84970.35	114444.86	-	-
177	84969.86	114444.95	-	-
178	84969.37	114445.04	-	-
179	84968.87	114445.13	-	-
180	84968.38	114445.21	-	-
181	84967.89	114445.28	-	-
182	84967.39	114445.36	-	-
183	84966.9	114445.42	-	-
184	84966.4	114445.49	-	-
185	84965.9	114445.54	-	-
186	84965.41	114445.6	-	-
187	84964.91	114445.65	-	-
188	84964.79	114445.67	-	-
189	84963.91	114445.73	-	-
190	84963.41	114445.77	-	-
191	84962.92	114445.8	-	-
192	84962.42	114445.82	-	-
193	84961.92	114445.85	-	-
194	84961.42	114445.86	-	-
195	84960.92	114445.88	-	-
196	84960.42	114445.88	-	-



ДОКУМЕНТ ПОДПИСАН
ЭЛЕКТРОННОЙ ПОДПИСЬЮ

Сертификат: 00ВВ056В7401СВ38D2В3576АСDС8425108

Владелец: ФЕДЕРАЛЬНАЯ СЛУЖБА ГОСУДАРСТВЕННОЙ

РЕГИСТРАЦИИ, КАДАСТРА И КАРТОГРАФИИ

Действителен: с 27.06.2023 по 19.09.2024

полное наименование должности

инициалы, фамилия

Земельный участок			
вид объекта недвижимости			
Лист № 8 раздела 3.2	Всего листов раздела 3.2: 14	Всего разделов: 8	Всего листов выписки: 89

14.12.2023г. № КУВИ-001/2023-282506885

Кадастровый номер: 78:14:0007663:1

1	2	3	4	5
197	84959.92	114445.89	-	-
198	84959.42	114445.89	-	-
199	84958.92	114445.88	-	-
200	84958.42	114445.87	-	-
201	84957.92	114445.86	-	-
202	84957.42	114445.84	-	-
203	84956.92	114445.82	-	-
204	84956.42	114445.79	-	-
205	84955.92	114445.76	-	-
206	84955.42	114445.72	-	-
207	84954.92	114445.68	-	-
208	84954.42	114445.63	-	-
209	84953.93	114445.58	-	-
210	84953.43	114445.53	-	-
211	84952.93	114445.47	-	-
212	84952.44	114445.41	-	-
213	84951.94	114445.34	-	-
214	84951.45	114445.27	-	-
215	84950.95	114445.19	-	-
216	84950.46	114445.11	-	-
217	84949.97	114445.02	-	-
218	84949.48	114444.93	-	-
219	84948.99	114444.84	-	-
220	84948.5	114444.74	-	-
221	84948.01	114444.63	-	-
222	84947.52	114444.52	-	-
223	84947.03	114444.41	-	-
224	84946.54	114444.29	-	-
225	84946.06	114444.17	-	-



ДОКУМЕНТ ПОДПИСАН
ЭЛЕКТРОННОЙ ПОДПИСЬЮ

Сертификат: 00ВВ056В7401СВ38Д2В3576АСДС8425108

Владелец: ФЕДЕРАЛЬНАЯ СЛУЖБА ГОСУДАРСТВЕННОЙ

РЕГИСТРАЦИИ, КАДАСТРА И КАРТОГРАФИИ

Действителен: с 27.06.2023 по 19.09.2024

полное наименование должности

инициалы, фамилия

Земельный участок			
вид объекта недвижимости			
Лист № 9 раздела 3.2	Всего листов раздела 3.2: 14	Всего разделов: 8	Всего листов выписки: 89

14.12.2023г. № КУВИ-001/2023-282506885

Кадастровый номер: 78:14:0007663:1

1	2	3	4	5
226	84945.58	114444.05	-	-
227	84945.09	114443.92	-	-
228	84944.61	114443.78	-	-
229	84944.13	114443.64	-	-
230	84943.65	114443.5	-	-
231	84943.17	114443.35	-	-
232	84942.7	114443.2	-	-
233	84942.22	114443.05	-	-
234	84941.75	114442.89	-	-
235	84941.28	114442.72	-	-
236	84940.81	114442.55	-	-
237	84940.34	114442.38	-	-
238	84939.87	114442.2	-	-
239	84939.4	114442.02	-	-
240	84938.94	114441.83	-	-
241	84938.48	114441.64	-	-
242	84938.02	114441.45	-	-
243	84937.56	114441.25	-	-
244	84937.1	114441.05	-	-
245	84936.65	114440.84	-	-
246	84936.19	114440.63	-	-
247	84935.74	114440.42	-	-
248	84935.29	114440.2	-	-
249	84934.84	114439.97	-	-
250	84934.4	114439.75	-	-
251	84933.95	114439.52	-	-
252	84933.41	114439.25	-	-
253	84933.07	114439.04	-	-
254	84932.64	114438.8	-	-



ДОКУМЕНТ ПОДПИСАН
ЭЛЕКТРОННОЙ ПОДПИСЬЮ

Сертификат: 00ВВ056В7401СВ38D2В3576АСDС8425108

Владелец: ФЕДЕРАЛЬНАЯ СЛУЖБА ГОСУДАРСТВЕННОЙ

РЕГИСТРАЦИИ, КАДАСТРА И КАРТОГРАФИИ

Действителен: с 27.06.2023 по 19.09.2024

полное наименование должности

инициалы, фамилия

Земельный участок			
вид объекта недвижимости			
Лист № 10 раздела 3.2	Всего листов раздела 3.2: 14	Всего разделов: 8	Всего листов выписки: 89

14.12.2023г. № КУВИ-001/2023-282506885

Кадастровый номер: 78:14:0007663:1

1	2	3	4	5
255	84932.2	114438.55	-	-
256	84931.77	114438.3	-	-
257	84931.34	114438.05	-	-
258	84930.91	114437.79	-	-
259	84930.49	114437.53	-	-
260	84930.06	114437.26	-	-
261	84929.64	114436.99	-	-
262	84929.22	114436.72	-	-
263	84928.81	114436.44	-	-
264	84928.39	114436.16	-	-
265	84927.98	114435.87	-	-
266	84927.58	114435.58	-	-
267	84927.17	114435.29	-	-
268	84926.77	114435	-	-
269	84926.37	114434.7	-	-
270	84925.97	114434.39	-	-
271	84925.57	114434.09	-	-
272	84925.18	114433.77	-	-
273	84924.79	114433.46	-	-
274	84924.41	114433.14	-	-
275	84924.02	114432.82	-	-
276	84923.64	114432.5	-	-
277	84923.27	114432.17	-	-
278	84922.89	114431.84	-	-
279	84922.52	114431.5	-	-
280	84922.15	114431.17	-	-
281	84921.79	114430.82	-	-
282	84921.42	114430.48	-	-
283	84921.06	114430.13	-	-



ДОКУМЕНТ ПОДПИСАН
ЭЛЕКТРОННОЙ ПОДПИСЬЮ

Сертификат: 00ВВ056В7401СВ38D2В3576АСDС8425108

Владелец: ФЕДЕРАЛЬНАЯ СЛУЖБА ГОСУДАРСТВЕННОЙ

РЕГИСТРАЦИИ, КАДАСТРА И КАРТОГРАФИИ

Действителен: с 27.06.2023 по 19.09.2024

полное наименование должности

инициалы, фамилия

Земельный участок			
вид объекта недвижимости			
Лист № 11 раздела 3.2	Всего листов раздела 3.2: 14	Всего разделов: 8	Всего листов выписки: 89

14.12.2023г. № КУВИ-001/2023-282506885

Кадастровый номер: 78:14:0007663:1

1	2	3	4	5
284	84920.71	114429.78	-	-
285	84920.36	114429.43	-	-
286	84920.01	114429.07	-	-
287	84919.66	114428.71	-	-
288	84919.32	114428.35	-	-
289	84918.98	114427.98	-	-
290	84918.64	114427.61	-	-
291	84918.31	114427.24	-	-
292	84917.98	114426.86	-	-
293	84917.65	114426.48	-	-
294	84917.33	114426.1	-	-
295	84917.01	114425.71	-	-
296	84916.69	114425.33	-	-
297	84916.38	114424.94	-	-
298	84916.07	114424.54	-	-
299	84915.77	114424.15	-	-
300	84915.47	114423.75	-	-
301	84915.17	114423.35	-	-
302	84914.87	114422.94	-	-
303	84914.58	114422.54	-	-
304	84914.29	114422.13	-	-
305	84914.01	114421.71	-	-
306	84913.73	114421.3	-	-
307	84913.46	114420.88	-	-
308	84913.18	114420.46	-	-
309	84912.92	114420.04	-	-
310	84912.65	114419.62	-	-
311	84912.39	114419.19	-	-
312	84912.13	114418.76	-	-



ДОКУМЕНТ ПОДПИСАН
ЭЛЕКТРОННОЙ ПОДПИСЬЮ

Сертификат: 00ВВ056В7401СВ38D2В3576АСDС8425108

Владелец: ФЕДЕРАЛЬНАЯ СЛУЖБА ГОСУДАРСТВЕННОЙ

РЕГИСТРАЦИИ, КАДАСТРА И КАРТОГРАФИИ

Действителен: с 27.06.2023 по 19.09.2024

полное наименование должности

инициалы, фамилия

Земельный участок			
вид объекта недвижимости			
Лист № 12 раздела 3.2	Всего листов раздела 3.2: 14	Всего разделов: 8	Всего листов выписки: 89

14.12.2023г. № КУВИ-001/2023-282506885

Кадастровый номер: 78:14:0007663:1

1	2	3	4	5
313	84911.88	114418.33	-	-
314	84911.63	114417.9	-	-
315	84911.39	114417.46	-	-
316	84911.15	114417.02	-	-
317	84910.91	114416.58	-	-
318	84910.68	114416.14	-	-
319	84910.45	114415.7	-	-
320	84910.22	114415.25	-	-
321	84910	114414.8	-	-
322	84909.78	114414.35	-	-
323	84909.57	114413.9	-	-
324	84909.36	114413.44	-	-
325	84909.16	114412.99	-	-
326	84908.96	114412.53	-	-
327	84908.76	114412.07	-	-
328	84908.57	114411.61	-	-
329	84908.38	114411.14	-	-
330	84908.2	114410.68	-	-
331	84908.02	114410.21	-	-
332	84907.84	114409.75	-	-
333	84907.67	114409.28	-	-
334	84907.5	114408.8	-	-
335	84907.34	114408.33	-	-
336	84907.18	114407.86	-	-
337	84907.03	114407.38	-	-
338	84906.88	114406.9	-	-
339	84906.73	114406.43	-	-
340	84906.59	114405.95	-	-
341	84906.45	114405.47	-	-



ДОКУМЕНТ ПОДПИСАН
ЭЛЕКТРОННОЙ ПОДПИСЬЮ

Сертификат: 00ВВ056В7401СВ38D2В3576АСDС8425108

Владелец: ФЕДЕРАЛЬНАЯ СЛУЖБА ГОСУДАРСТВЕННОЙ

РЕГИСТРАЦИИ, КАДАСТРА И КАРТОГРАФИИ

Действителен: с 27.06.2023 по 19.09.2024

полное наименование должности

инициалы, фамилия

Земельный участок			
вид объекта недвижимости			
Лист № 13 раздела 3.2	Всего листов раздела 3.2: 14	Всего разделов: 8	Всего листов выписки: 89

14.12.2023г. № КУВИ-001/2023-282506885

Кадастровый номер: 78:14:0007663:1

1	2	3	4	5
342	84906.32	114404.98	-	-
343	84906.19	114404.5	-	-
344	84906.07	114404.02	-	-
345	84905.95	114403.53	-	-
346	84905.84	114403.04	-	-
347	84905.73	114402.56	-	-
348	84905.62	114402.07	-	-
349	84905.52	114401.58	-	-
350	84905.42	114401.09	-	-
351	84905.33	114400.6	-	-
352	84905.24	114400.1	-	-
353	84905.15	114399.61	-	-
354	84905.08	114399.12	-	-
355	84905	114398.62	-	-
356	84904.93	114398.13	-	-
357	84904.86	114397.63	-	-
358	84904.8	114397.14	-	-
359	84904.74	114396.64	-	-
360	84904.69	114396.14	-	-
361	84904.64	114395.64	-	-
362	84904.6	114395.15	-	-
363	84904.56	114394.65	-	-
364	84904.53	114394.15	-	-
365	84904.5	114393.65	-	-
366	84904.47	114393.15	-	-
367	84904.45	114392.65	-	-
368	84904.43	114392.15	-	-
369	84904.42	114391.65	-	-
370	84904.41	114391.15	-	-



ДОКУМЕНТ ПОДПИСАН
ЭЛЕКТРОННОЙ ПОДПИСЬЮ

Сертификат: 00ВВ056В7401СВ38D2В3576АСDС8425108

Владелец: ФЕДЕРАЛЬНАЯ СЛУЖБА ГОСУДАРСТВЕННОЙ

РЕГИСТРАЦИИ, КАДАСТРА И КАРТОГРАФИИ

Действителен: с 27.06.2023 по 19.09.2024

полное наименование должности

инициалы, фамилия

Земельный участок			
вид объекта недвижимости			
Лист № 14 раздела 3.2	Всего листов раздела 3.2: 14	Всего разделов: 8	Всего листов выписки: 89

14.12.2023г. № КУВИ-001/2023-282506885

Кадастровый номер: 78:14:0007663:1

1	2	3	4	5
371	84904.41	114390.65	-	-
372	84904.41	114390.15	-	-
373	84904.42	114389.65	-	-
374	84904.43	114389.15	-	-
375	84904.44	114388.65	-	-
376	84904.46	114388.15	-	-
377	84904.49	114387.65	-	-
378	84904.52	114387.15	-	-
379	84904.55	114386.65	-	-
380	84904.59	114386.16	-	-
381	84904.6	114386	-	-
382	84871.05	114387.06	-	-
383	84871.31	114395.71	-	-
384	84871.34	114396.67	-	-
385	84870.58	114396.69	-	-
386	84851.93	114397.23	-	-
387	84838.35	114397.43	-	-
388	84834.41	114277.29	-	-
389	85078.19	114268.8	-	-
1	85082.43	114389.45	-	-



ДОКУМЕНТ ПОДПИСАН
ЭЛЕКТРОННОЙ ПОДПИСЬЮ

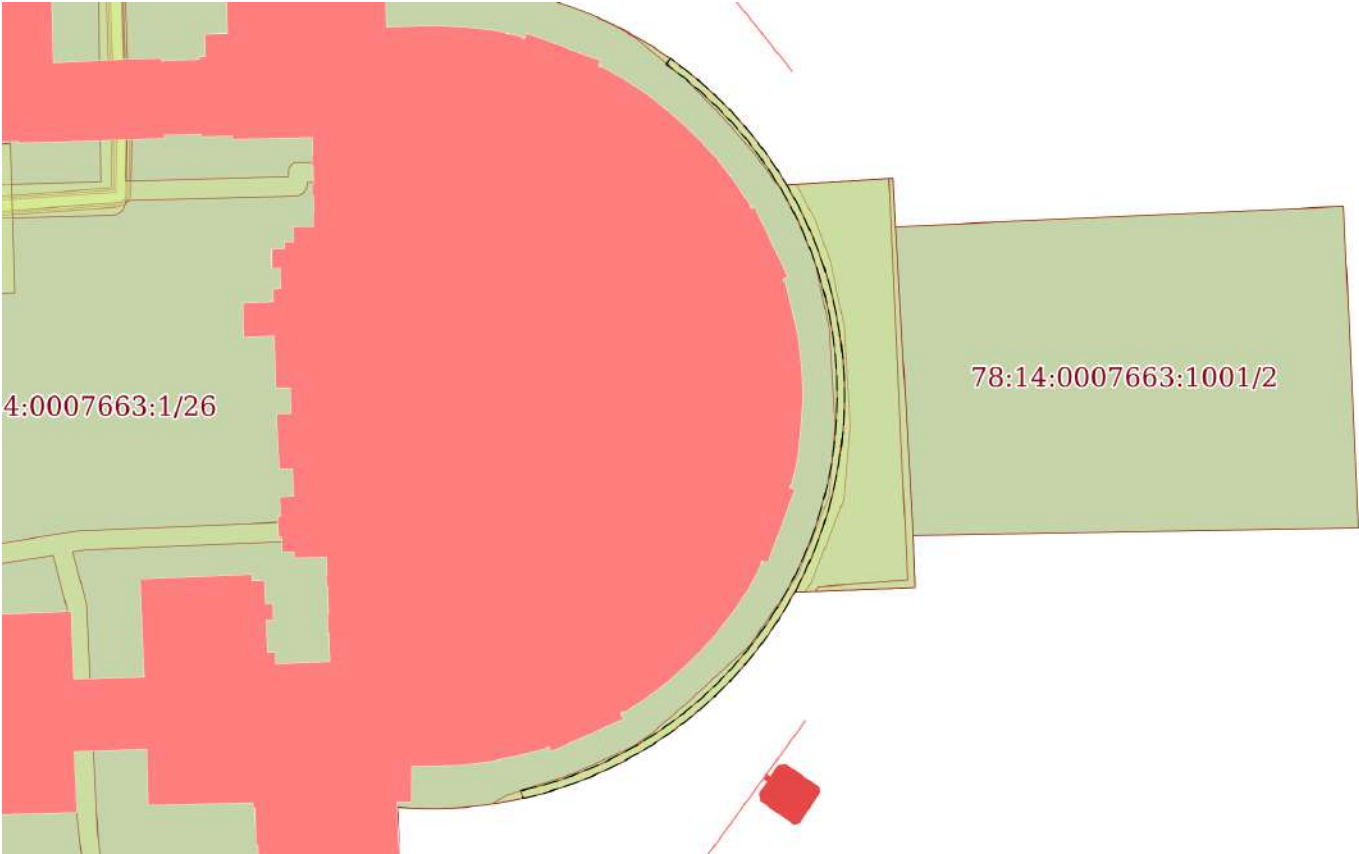
Сертификат: 00ВВ056В7401СВ38D2В3576АСDС8425108

Владелец: ФЕДЕРАЛЬНАЯ СЛУЖБА ГОСУДАРСТВЕННОЙ
РЕГИСТРАЦИИ, КАДАСТРА И КАРТОГРАФИИ
Действителен: с 27.06.2023 по 19.09.2024

полное наименование должности

инициалы, фамилия

Выписка из Единого государственного реестра недвижимости об объекте недвижимости
Сведения о частях земельного участка

Земельный участок			
вид объекта недвижимости			
Лист № 1 раздела 4	Всего листов раздела 4: 13	Всего разделов: 8	Всего листов выписки: 89
14.12.2023г. № КУВИ-001/2023-282506885			
Кадастровый номер:		78:14:0007663:1	
План (чертеж, схема) части земельного участка		Учетный номер части: 78:14:0007663:1/17	
			
Масштаб 1:1000		Условные обозначения:	



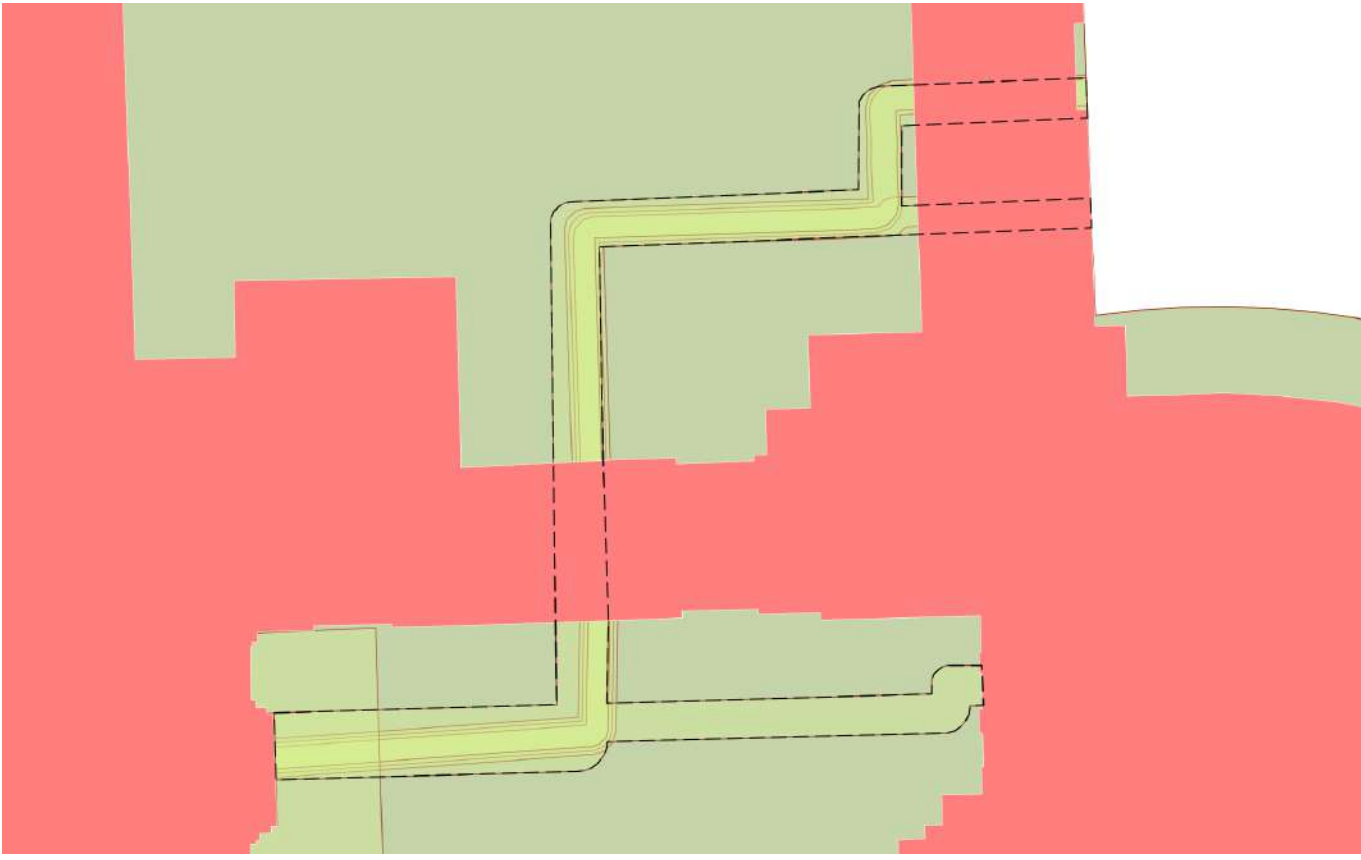
ДОКУМЕНТ ПОДПИСАН
ЭЛЕКТРОННОЙ ПОДПИСЬЮ

Сертификат: 00ВВ056В7401СВ38D2В3576АСDC8425108

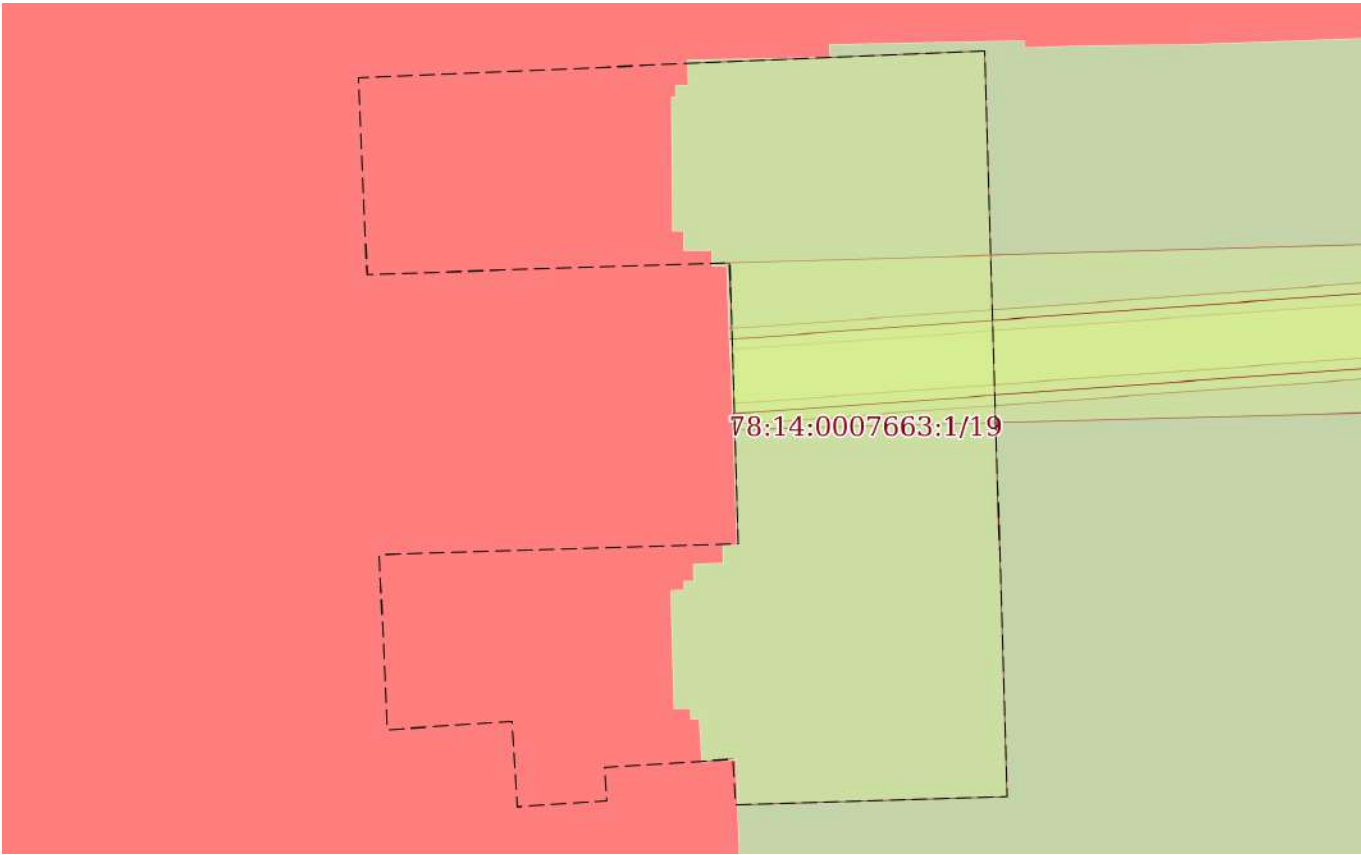
Владелец: ФЕДЕРАЛЬНАЯ СЛУЖБА ГОСУДАРСТВЕННОЙ
РЕГИСТРАЦИИ, КАДАСТРА И КАРТОГРАФИИ
Действителен: с 27.06.2023 по 19.09.2024

полное наименование должности


инициалы, фамилия

Земельный участок			
вид объекта недвижимости			
Лист № 2 раздела 4	Всего листов раздела 4: 13	Всего разделов: 8	Всего листов выписки: 89
14.12.2023г. № КУВИ-001/2023-282506885			
Кадастровый номер:		78:14:0007663:1	
План (чертеж, схема) части земельного участка		Учетный номер части: 78:14:0007663:1/18	
			
Масштаб 1:500	Условные обозначения:		

	 ДОКУМЕНТ ПОДПИСАН ЭЛЕКТРОННОЙ ПОДПИСЬЮ Сертификат: 00ВВ056В7401СВ38D2В3576АСDС8425108 Владелец: ФЕДЕРАЛЬНАЯ СЛУЖБА ГОСУДАРСТВЕННОЙ РЕГИСТРАЦИИ, КАДАСТРА И КАРТОГРАФИИ Действителен: с 27.06.2023 по 19.09.2024	
полное наименование должности		инициалы, фамилия


Земельный участок			
вид объекта недвижимости			
Лист № 3 раздела 4	Всего листов раздела 4: 13	Всего разделов: 8	Всего листов выписки: 89
14.12.2023г. № КУВИ-001/2023-282506885			
Кадастровый номер:		78:14:0007663:1	
План (чертеж, схема) части земельного участка		Учетный номер части: 78:14:0007663:1/19	
			
Масштаб 1:200	Условные обозначения:		


полное наименование должности		ДОКУМЕНТ ПОДПИСАН	инициалы, фамилия
	ЭЛЕКТРОННОЙ ПОДПИСЬЮ	Сертификат: 00ВВ056В7401СВ38D2В3576АСDC8425108 Владелец: ФЕДЕРАЛЬНАЯ СЛУЖБА ГОСУДАРСТВЕННОЙ РЕГИСТРАЦИИ, КАДАСТРА И КАРТОГРАФИИ Действителен: с 27.06.2023 по 19.09.2024	

Земельный участок			
вид объекта недвижимости			
Лист № 4 раздела 4	Всего листов раздела 4: 13	Всего разделов: 8	Всего листов выписки: 89
14.12.2023г. № КУВИ-001/2023-282506885			
Кадастровый номер:		78:14:0007663:1	
План (чертеж, схема) части земельного участка		Учетный номер части: 78:14:0007663:1/20	
			
Масштаб 1:100	Условные обозначения:		

полное наименование должности	 ДОКУМЕНТ ПОДПИСАН ЭЛЕКТРОННОЙ ПОДПИСЬЮ	инициалы, фамилия
	Сертификат: 00ВВ056В7401СВ38D2В3576АСDС8425108 Владелец: ФЕДЕРАЛЬНАЯ СЛУЖБА ГОСУДАРСТВЕННОЙ РЕГИСТРАЦИИ, КАДАСТРА И КАРТОГРАФИИ Действителен: с 27.06.2023 по 19.09.2024	

Земельный участок			
вид объекта недвижимости			
Лист № 5 раздела 4	Всего листов раздела 4: 13	Всего разделов: 8	Всего листов выписки: 89
14.12.2023г. № КУВИ-001/2023-282506885			
Кадастровый номер:		78:14:0007663:1	
План (чертеж, схема) части земельного участка		Учетный номер части: 78:14:0007663:1/21	
			
Масштаб 1:200	Условные обозначения:		

полное наименование должности	 ДОКУМЕНТ ПОДПИСАН ЭЛЕКТРОННОЙ ПОДПИСЬЮ	инициалы, фамилия
	Сертификат: 00ВВ056В7401СВ38D2В3576АСDC8425108 Владелец: ФЕДЕРАЛЬНАЯ СЛУЖБА ГОСУДАРСТВЕННОЙ РЕГИСТРАЦИИ, КАДАСТРА И КАРТОГРАФИИ Действителен: с 27.06.2023 по 19.09.2024	

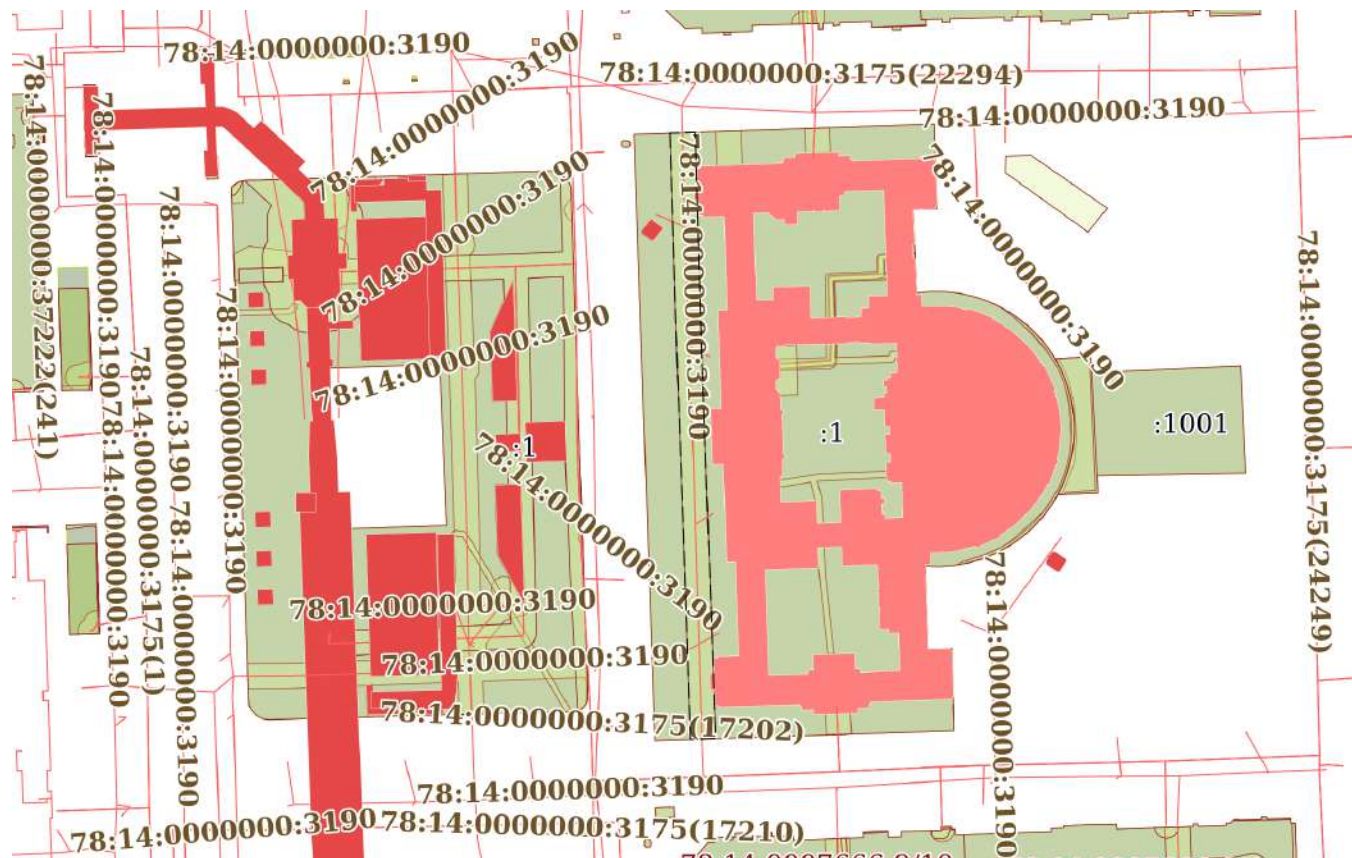
Земельный участок			
вид объекта недвижимости			
Лист № 6 раздела 4	Всего листов раздела 4: 13	Всего разделов: 8	Всего листов выписки: 89
14.12.2023г. № КУВИ-001/2023-282506885			
Кадастровый номер:		78:14:0007663:1	
План (чертеж, схема) части земельного участка		Учетный номер части: 78:14:0007663:1/22	
			
Масштаб 1:90	Условные обозначения:		

полное наименование должности	 ДОКУМЕНТ ПОДПИСАН ЭЛЕКТРОННОЙ ПОДПИСЬЮ	инициалы, фамилия
	Сертификат: 00ВВ056В7401СВ38D2В3576АСDС8425108 Владелец: ФЕДЕРАЛЬНАЯ СЛУЖБА ГОСУДАРСТВЕННОЙ РЕГИСТРАЦИИ, КАДАСТРА И КАРТОГРАФИИ Действителен: с 27.06.2023 по 19.09.2024	

Земельный участок			
вид объекта недвижимости			
Лист № 7 раздела 4	Всего листов раздела 4: 13	Всего разделов: 8	Всего листов выписки: 89
14.12.2023г. № КУВИ-001/2023-282506885			
Кадастровый номер:		78:14:0007663:1	

План (чертеж, схема) части земельного участка


Учетный номер части: 78:14:0007663:1/23



Масштаб 1:3000

Условные обозначения:

полное наименование должности	 ДОКУМЕНТ ПОДПИСАН ЭЛЕКТРОННОЙ ПОДПИСЬЮ	инициалы, фамилия
	Сертификат: 00BV056B7401CB38D2B3576ACDC8425108 Владелец: ФЕДЕРАЛЬНАЯ СЛУЖБА ГОСУДАРСТВЕННОЙ РЕГИСТРАЦИИ, КАДАСТРА И КАРТОГРАФИИ Действителен: с 27.06.2023 по 19.09.2024	

Земельный участок			
вид объекта недвижимости			
Лист № 8 раздела 4	Всего листов раздела 4: 13	Всего разделов: 8	Всего листов выписки: 89
14.12.2023г. № КУВИ-001/2023-282506885			
Кадастровый номер:		78:14:0007663:1	
План (чертеж, схема) части земельного участка		Учетный номер части: 78:14:0007663:1/24	
			
Масштаб 1:70	Условные обозначения:		

полное наименование должности	 ДОКУМЕНТ ПОДПИСАН ЭЛЕКТРОННОЙ ПОДПИСЬЮ	инициалы, фамилия
	Сертификат: 00ВВ056В7401СВ38D2В3576АСDС8425108 Владелец: ФЕДЕРАЛЬНАЯ СЛУЖБА ГОСУДАРСТВЕННОЙ РЕГИСТРАЦИИ, КАДАСТРА И КАРТОГРАФИИ Действителен: с 27.06.2023 по 19.09.2024	

Земельный участок			
вид объекта недвижимости			
Лист № 9 раздела 4	Всего листов раздела 4: 13	Всего разделов: 8	Всего листов выписки: 89

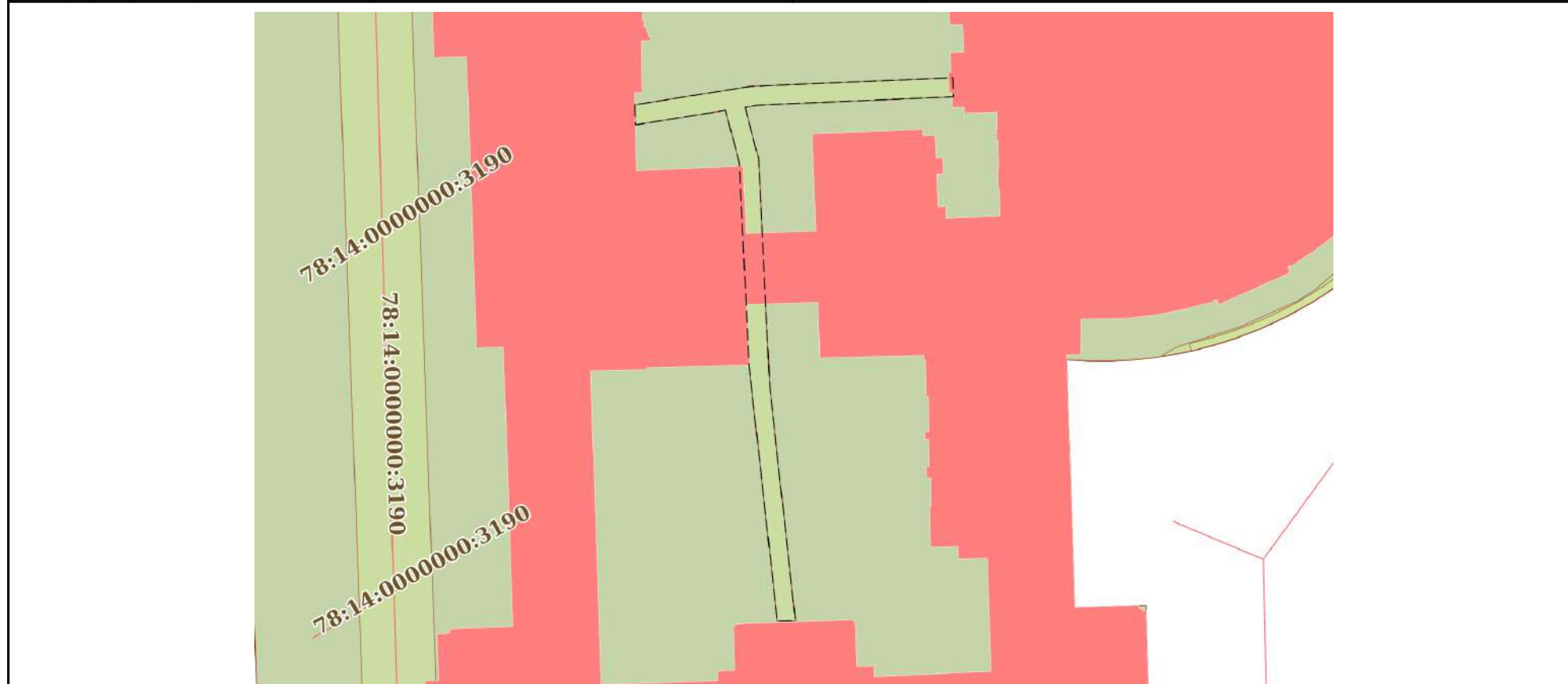
14.12.2023г. № КУВИ-001/2023-282506885

Кадастровый номер:

78:14:0007663:1

План (чертеж, схема) части земельного участка

Учетный номер части: 78:14:0007663:1/25



Масштаб 1:800

Условные обозначения:

полное наименование должности	инициалы, фамилия
-------------------------------	-------------------



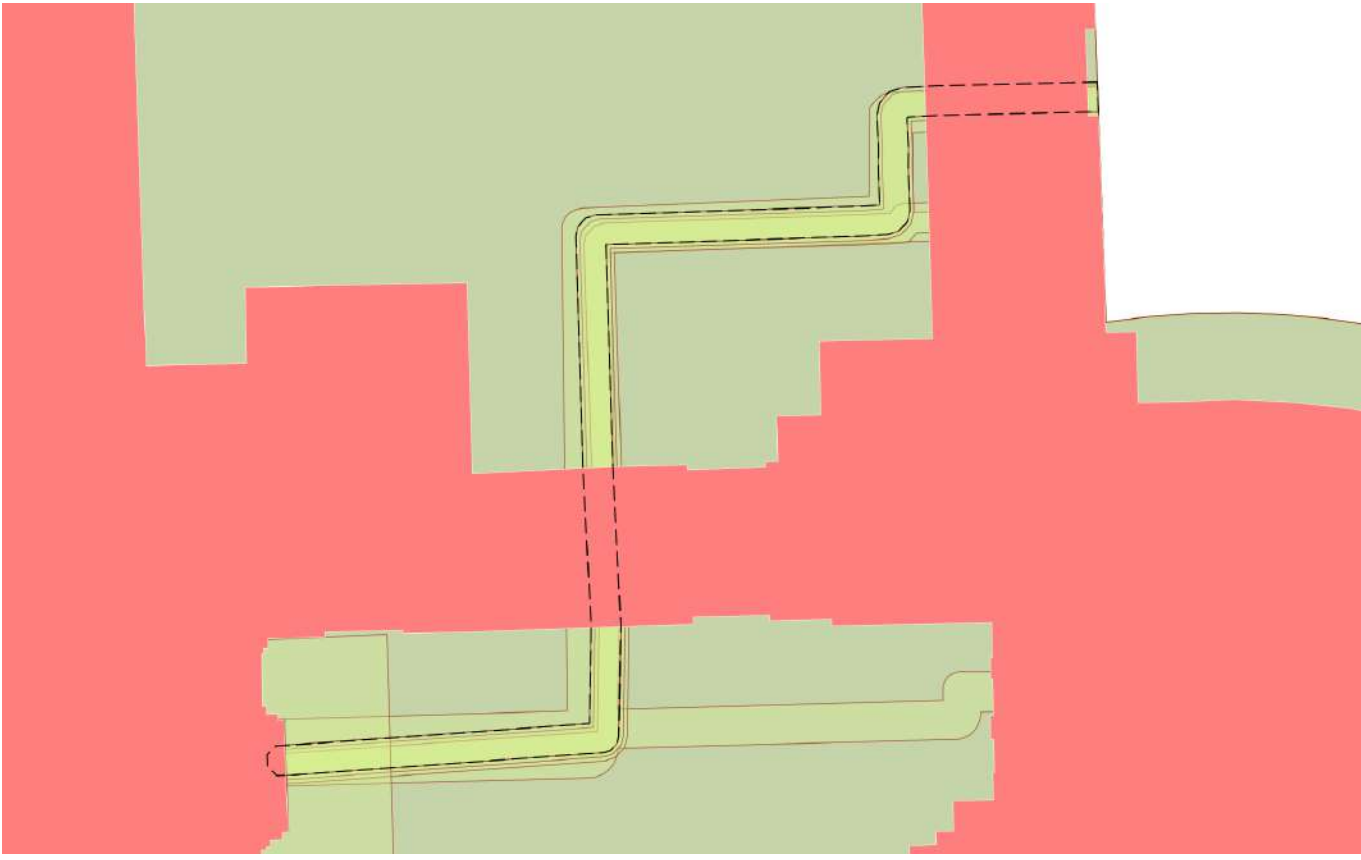
ДОКУМЕНТ ПОДПИСАН
ЭЛЕКТРОННОЙ ПОДПИСЬЮ

Сертификат: 00ВВ056В7401СВ38D2В3576АСDС8425108

Владелец: ФЕДЕРАЛЬНАЯ СЛУЖБА ГОСУДАРСТВЕННОЙ

РЕГИСТРАЦИИ, КАДАСТРА И КАРТОГРАФИИ

Действителен: с 27.06.2023 по 19.09.2024

Земельный участок			
вид объекта недвижимости			
Лист № 11 раздела 4	Всего листов раздела 4: 13	Всего разделов: 8	Всего листов выписки: 89
14.12.2023г. № КУВИ-001/2023-282506885			
Кадастровый номер:		78:14:0007663:1	
План (чертеж, схема) части земельного участка		Учетный номер части: 78:14:0007663:1/27	
			
Масштаб 1:500	Условные обозначения:		



ДОКУМЕНТ ПОДПИСАН
ЭЛЕКТРОННОЙ ПОДПИСЬЮ

Сертификат: 00ВВ056В7401СВ38D2В3576АСDC8425108

Владелец: ФЕДЕРАЛЬНАЯ СЛУЖБА ГОСУДАРСТВЕННОЙ
РЕГИСТРАЦИИ, КАДАСТРА И КАРТОГРАФИИ
Действителен: с 27.06.2023 по 19.09.2024

ПОЛНОЕ НАИМЕНОВАНИЕ ДОЛЖНОСТИ

ИНИЦИАЛЫ, ФАМИЛИЯ

Земельный участок			
вид объекта недвижимости			
Лист № 12 раздела 4	Всего листов раздела 4: 13	Всего разделов: 8	Всего листов выписки: 89

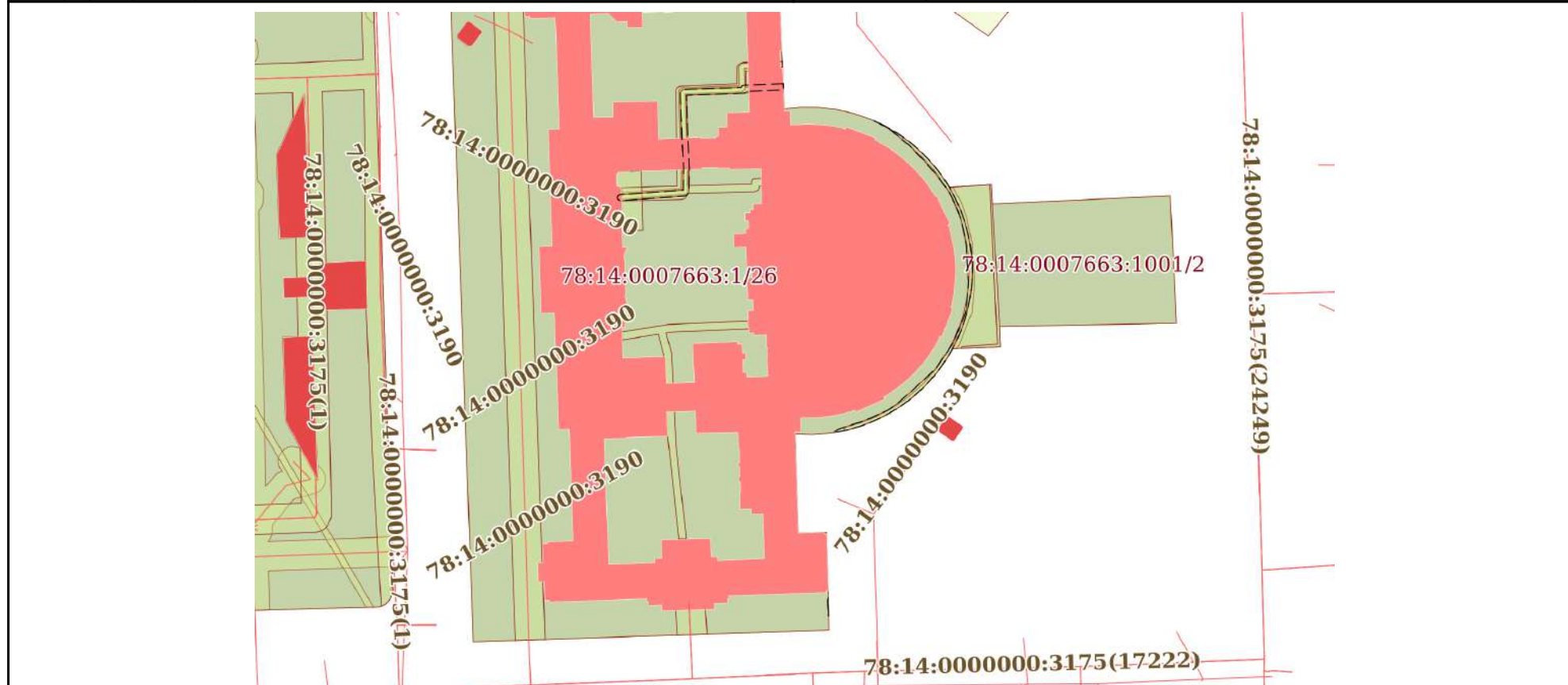
14.12.2023г. № КУВИ-001/2023-282506885

Кадастровый номер:

78:14:0007663:1

План (чертеж, схема) части земельного участка

Учетный номер части: 78:14:0007663:1/28



Масштаб 1:2000

Условные обозначения:

полное наименование должности

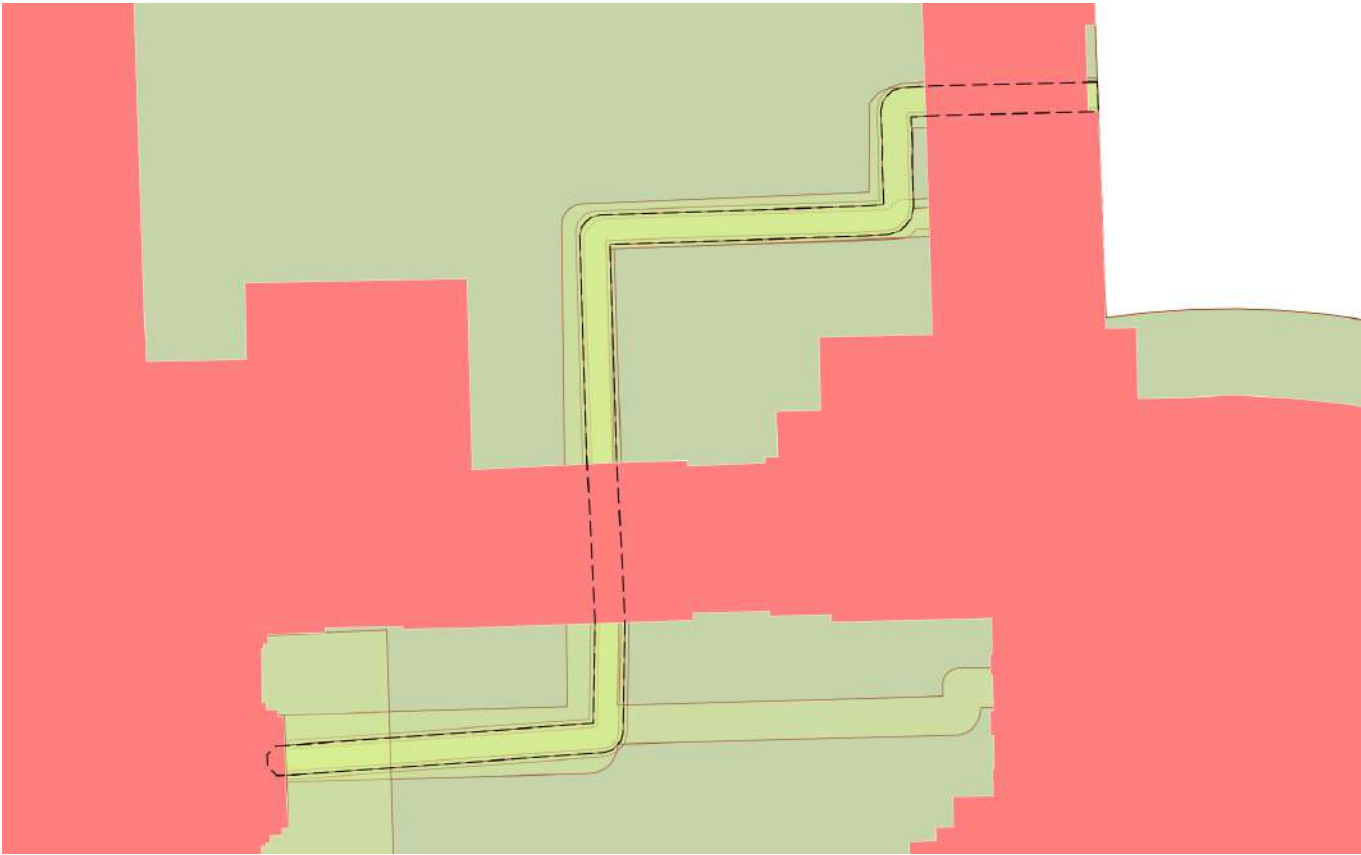


ДОКУМЕНТ ПОДПИСАН
ЭЛЕКТРОННОЙ ПОДПИСЬЮ

Сертификат: 00ВВ056В7401СВ38D2В3576АСDС8425108

Владелец: ФЕДЕРАЛЬНАЯ СЛУЖБА ГОСУДАРСТВЕННОЙ
РЕГИСТРАЦИИ, КАДАСТРА И КАРТОГРАФИИ
Действителен: с 27.06.2023 по 19.09.2024

инициалы, фамилия

Земельный участок			
вид объекта недвижимости			
Лист № 13 раздела 4	Всего листов раздела 4: 13	Всего разделов: 8	Всего листов выписки: 89
14.12.2023г. № КУВИ-001/2023-282506885			
Кадастровый номер:		78:14:0007663:1	
План (чертеж, схема) части земельного участка		Учетный номер части: 78:14:0007663:1/29	
			
Масштаб 1:500	Условные обозначения:		

полное наименование должности	 ДОКУМЕНТ ПОДПИСАН ЭЛЕКТРОННОЙ ПОДПИСЬЮ	инициалы, фамилия
	Сертификат: 00ВВ056В7401СВ38D2В3576АСDС8425108 Владелец: ФЕДЕРАЛЬНАЯ СЛУЖБА ГОСУДАРСТВЕННОЙ РЕГИСТРАЦИИ, КАДАСТРА И КАРТОГРАФИИ Действителен: с 27.06.2023 по 19.09.2024	

Выписка из Единого государственного реестра недвижимости об объекте недвижимости

Сведения о частях земельного участка

Земельный участок		
вид объекта недвижимости		
Лист № 1 раздела 4.1	Всего листов раздела 4.1: 5	Всего разделов: 8
Всего листов выписки: 89		
14.12.2023г. № КУВИ-001/2023-282506885		
Кадастровый номер:		78:14:0007663:1
Учетный номер части	Площадь, м2	Содержание ограничения в использовании или ограничения права на объект недвижимости или обременения объекта недвижимости
1	2	3
78:14:0007663:1/17	124	вид ограничения (обременения): ограничения прав на земельный участок, предусмотренные статьей 56 Земельного кодекса Российской Федерации; Срок действия: не установлен; Содержание ограничения (обременения): Охранная зона кабельных линий электропередачи
78:14:0007663:1/18	423	вид ограничения (обременения): ограничения прав на земельный участок, предусмотренные статьей 56 Земельного кодекса Российской Федерации; Срок действия: не установлен; Содержание ограничения (обременения): Охранная зона кабельных линий электропередачи
78:14:0007663:1/19	246	вид ограничения (обременения): ограничения прав на земельный участок, предусмотренные статьей 56 Земельного кодекса Российской Федерации; Срок действия: не установлен; Содержание ограничения (обременения): Охранная зона подстанций и других электротехнических сооружений
78:14:0007663:1/20	99	вид ограничения (обременения): ограничения прав на земельный участок, предусмотренные статьей 56 Земельного кодекса Российской Федерации; Срок действия: не установлен; Содержание ограничения (обременения): Охранная зона водопроводных сетей
78:14:0007663:1/21	138	вид ограничения (обременения): ограничения прав на земельный участок, предусмотренные статьей 56 Земельного кодекса Российской Федерации; Срок действия: не установлен; Содержание ограничения (обременения): Охранная зона водопроводных сетей
78:14:0007663:1/22	85	вид ограничения (обременения): ограничения прав на земельный участок, предусмотренные статьей 56 Земельного кодекса Российской Федерации; Срок действия: не установлен; Содержание ограничения (обременения): Охранная зона водопроводных сетей
78:14:0007663:1/23	2439	вид ограничения (обременения): ограничения прав на земельный участок, предусмотренные статьей 56 Земельного кодекса Российской Федерации; Срок действия: не установлен; Содержание ограничения (обременения): Охранная зона канализационных сетей
78:14:0007663:1/24	45	вид ограничения (обременения): ограничения прав на земельный участок, предусмотренные статьей 56 Земельного кодекса Российской Федерации; Срок действия: не установлен; Содержание ограничения (обременения): Охранная зона газораспределительной сети
78:14:0007663:1/25	291	вид ограничения (обременения): ограничения прав на земельный участок, предусмотренные статьей 56 Земельного кодекса



ДОКУМЕНТ ПОДПИСАН
ЭЛЕКТРОННОЙ ПОДПИСЬЮ

Сертификат: 00BV056B7401CB38D2B3576ACDC8425108

Владелец: ФЕДЕРАЛЬНАЯ СЛУЖБА ГОСУДАРСТВЕННОЙ

РЕГИСТРАЦИИ, КАДАСТРА И КАРТОГРАФИИ

Действителен: с 27.06.2023 по 19.09.2024

полное наименование должности

инициалы, фамилия

Земельный участок			
вид объекта недвижимости			
Лист № 2 раздела 4.1	Всего листов раздела 4.1: 5	Всего разделов: 8	Всего листов выписки: 89
14.12.2023г. № КУВИ-001/2023-282506885			
Кадастровый номер:		78:14:0007663:1	
		Российской Федерации; Срок действия: не установлен; Содержание ограничения (обременения): Охранная зона кабельных линий электропередачи	
78:14:0007663:1/26	33234	вид ограничения (обременения): ограничения прав на земельный участок, предусмотренные статьей 56 Земельного кодекса Российской Федерации; Срок действия: не установлен; реквизиты документа-основания: распоряжение Комитета по государственному контролю, использованию и охране памятников истории и культуры Правительства Санкт-Петербурга от 20.01.2023 № 47-рп выдан: Комитет по государственному контролю, использованию и охране памятников истории и культуры Правительства Санкт-Петербурга; Содержание ограничения (обременения): 1. На территории объекта культурного наследия запрещаются: строительство объектов капитального строительства и увеличение объемно-пространственных характеристик существующих на территории объекта культурного наследия объектов капитального строительства; проведение земляных, строительных, мелиоративных и иных работ, за исключением работ по сохранению объекта культурного наследия или его отдельных элементов, сохранению историко-градостроительной или природной среды объекта культурного наследия. 2. На территории объекта культурного наследия разрешается ведение хозяйственной деятельности, не противоречащей требованиям обеспечения сохранности объекта культурного наследия и позволяющей обеспечить функционирование объекта культурного наследия в современных условиях. 3. Требования к осуществлению деятельности в границах территории объекта культурного наследия и требования к содержанию использования территории объекта культурного наследия устанавливаются законодательством Российской Федерации и Санкт-Петербурга об объектах культурного наследия.; Реестровый номер границы: 78:14-8.210; Вид объекта реестра границ: Территория объекта культурного наследия; Вид зоны по документу: Территория объекта культурного наследия федерального значения "Дом Советов"; Тип зоны: Территория объекта культурного наследия	
78:14:0007663:1/27	195	вид ограничения (обременения): ограничения прав на земельный участок, предусмотренные статьей 56 Земельного кодекса Российской Федерации; Срок действия: не установлен; реквизиты документа-основания: постановление Правительства РФ «О порядке установления охранных зон объектов электросетевого хозяйства и особых условий использования земельных участков, расположенных в границах таких зон» от 24.02.2009 № 160 выдан: Правительство Российской Федерации ; Содержание ограничения (обременения): Согласно Постановлению Правительства Российской Федерации № 160 от 24.02.2009 в охранных зонах запрещается осуществлять любые действия, которые могут нарушить безопасную работу объектов электросетевого хозяйства, в том числе привести к их повреждению или уничтожению, и (или) повлечь причинение вреда жизни, здоровью граждан и имуществу физических или юридических лиц, а также повлечь нанесение экологического ущерба и возникновение пожаров, в том числе: а) набрасывать на провода и опоры воздушных линий электропередачи посторонние предметы, а также подниматься на опоры воздушных линий электропередачи; б) размещать любые объекты и предметы (материалы) в пределах созданных в соответствии с требованиями нормативно-технических документов проходов и подъездов для доступа к объектам электросетевого хозяйства, а также проводить любые работы и возводить сооружения, которые могут	



ДОКУМЕНТ ПОДПИСАН
ЭЛЕКТРОННОЙ ПОДПИСЬЮ

Сертификат: 00ВВ056В7401СВ38Д2В3576АСДС8425108

Владелец: ФЕДЕРАЛЬНАЯ СЛУЖБА ГОСУДАРСТВЕННОЙ

РЕГИСТРАЦИИ, КАДАСТРА И КАРТОГРАФИИ

Действителен: с 27.06.2023 по 19.09.2024

полное наименование должности

инициалы, фамилия

Земельный участок			
вид объекта недвижимости			
Лист № 3 раздела 4.1	Всего листов раздела 4.1: 5	Всего разделов: 8	Всего листов выписки: 89
14.12.2023г. № КУВИ-001/2023-282506885			
Кадастровый номер:		78:14:0007663:1	
		<p>препятствовать доступу к объектам электросетевого хозяйства, без создания необходимых для такого доступа проходов и подъездов; в) находиться в пределах огороженной территории и помещениях распределительных устройств и подстанций, открывать двери и люки распределительных устройств и подстанций, производить переключения и подключения в электрических сетях (указанное требование не распространяется на работников, занятых выполнением разрешенных в установленном порядке работ), разводить огонь в пределах охранных зон вводных и распределительных устройств, подстанций, воздушных линий электропередачи, а также в охранных зонах кабельных линий электропередачи; г) размещать свалки; д) производить работы ударными механизмами, сбрасывать тяжести массой свыше 5 тонн, производить сброс и слив едких и коррозионных веществ и горюче-смазочных материалов (в охранных зонах подземных кабельных линий электропередачи). Охранные зоны устанавливаются: б) вдоль подземных кабельных линий электропередачи - в виде части поверхности участка земли, расположенного под ней участка недр (на глубину, соответствующую глубине прокладки кабельных линий электропередачи), ограниченной параллельными вертикальными плоскостями, отстоящими по обе стороны линии электропередачи от крайних кабелей на расстоянии 1 метра (при прохождении кабельных линий напряжением до 1 киловольта в городах под тротуарами - на 0,6 метра в сторону зданий и сооружений и на 1 метр в сторону проезжей части улицы); в) вдоль подводных кабельных линий электропередачи - в виде водного пространства от водной поверхности до дна, ограниченного вертикальными плоскостями, отстоящими по обе стороны линии от крайних кабелей на расстоянии 100 метров.; Реестровый номер границы: 78:14-6.1488; Вид объекта реестра границ: Зона с особыми условиями использования территории; Вид зоны по документу: Охранная зона объекта электросетевого хозяйства - 4275-4300"А"/; Тип зоны: Охранная зона инженерных коммуникаций</p>	
78:14:0007663:1/28	338	<p>вид ограничения (обременения): ограничения прав на земельный участок, предусмотренные статьей 56 Земельного кодекса Российской Федерации; Срок действия: не установлен; реквизиты документа-основания: постановление Правительства РФ «О порядке установления охранных зон объектов электросетевого хозяйства и особых условий использования земельных участков, расположенных в границах таких зон» от 24.02.2009 № 160 выдан: Правительство Российской Федерации; Содержание ограничения (обременения): Согласно Постановлению Правительства Российской Федерации № 160 от 24.02.2009 в охранных зонах запрещается осуществлять любые действия, которые могут нарушить безопасную работу объектов электросетевого хозяйства, в том числе привести к их повреждению или уничтожению, и (или) повлечь причинение вреда жизни, здоровью граждан и имуществу физических или юридических лиц, а также повлечь нанесение экологического ущерба и возникновение пожаров, в том числе: а) набрасывать на провода и опоры воздушных линий электропередачи посторонние предметы, а также подниматься на опоры воздушных линий электропередачи; б) размещать любые объекты и предметы (материалы) в пределах созданных в соответствии с требованиями нормативно-технических документов проходов и подъездов для доступа к объектам электросетевого хозяйства, а также проводить любые работы и возводить сооружения, которые могут</p>	



ДОКУМЕНТ ПОДПИСАН
ЭЛЕКТРОННОЙ ПОДПИСЬЮ

Сертификат: 00BV056B7401CB38D2B3576ACDC8425108

Владелец: ФЕДЕРАЛЬНАЯ СЛУЖБА ГОСУДАРСТВЕННОЙ
РЕГИСТРАЦИИ, КАДАСТРА И КАРТОГРАФИИ
Действителен: с 27.06.2023 по 19.09.2024

полное наименование должности

инициалы, фамилия

Земельный участок			
вид объекта недвижимости			
Лист № 4 раздела 4.1	Всего листов раздела 4.1: 5	Всего разделов: 8	Всего листов выписки: 89
14.12.2023г. № КУВИ-001/2023-282506885			
Кадастровый номер:		78:14:0007663:1	
		<p>препятствовать доступу к объектам электросетевого хозяйства, без создания необходимых для такого доступа проходов и подъездов; в) находиться в пределах огороженной территории и помещениях распределительных устройств и подстанций, открывать двери и люки распределительных устройств и подстанций, производить переключения и подключения в электрических сетях (указанное требование не распространяется на работников, занятых выполнением разрешенных в установленном порядке работ), разводить огонь в пределах охранных зон вводных и распределительных устройств, подстанций, воздушных линий электропередачи, а также в охранных зонах кабельных линий электропередачи; г) размещать свалки; д) производить работы ударными механизмами, сбрасывать тяжести массой свыше 5 тонн, производить сброс и слив едких и коррозионных веществ и горюче-смазочных материалов (в охранных зонах подземных кабельных линий электропередачи). Охранные зоны устанавливаются: б) вдоль подземных кабельных линий электропередачи - в виде части поверхности участка земли, расположенного под ней участка недр (на глубину, соответствующую глубине прокладки кабельных линий электропередачи), ограниченной параллельными вертикальными плоскостями, отстоящими по обе стороны линии электропередачи от крайних кабелей на расстоянии 1 метра (при прохождении кабельных линий напряжением до 1 киловольта в городах под тротуарами - на 0,6 метра в сторону зданий и сооружений и на 1 метр в сторону проезжей части улицы); в) вдоль подводных кабельных линий электропередачи - в виде водного пространства от водной поверхности до дна, ограниченного вертикальными плоскостями, отстоящими по обе стороны линии от крайних кабелей на расстоянии 100 метров.; Реестровый номер границы: 78:14-6.1478; Вид объекта реестра границ: Зона с особыми условиями использования территории; Вид зоны по документу: Охранная зона объекта электросетевого хозяйства - 4266-4300/; Тип зоны: Охранная зона инженерных коммуникаций</p>	
78:14:0007663:1/29	195	<p>вид ограничения (обременения): ограничения прав на земельный участок, предусмотренные статьей 56 Земельного кодекса Российской Федерации; Срок действия: не установлен; реквизиты документа-основания: постановление Правительства РФ «О порядке установления охранных зон объектов электросетевого хозяйства и особых условий использования земельных участков, расположенных в границах таких зон» от 24.02.2009 № 160 выдан: Правительство Российской Федерации; Содержание ограничения (обременения): Согласно Постановлению Правительства Российской Федерации № 160 от 24.02.2009 в охранных зонах запрещается осуществлять любые действия, которые могут нарушить безопасную работу объектов электросетевого хозяйства, в том числе привести к их повреждению или уничтожению, и (или) повлечь причинение вреда жизни, здоровью граждан и имуществу физических или юридических лиц, а также повлечь нанесение экологического ущерба и возникновение пожаров, в том числе: а) набрасывать на провода и опоры воздушных линий электропередачи посторонние предметы, а также подниматься на опоры воздушных линий электропередачи; б) размещать любые объекты и предметы (материалы) в пределах созданных в соответствии с требованиями нормативно-технических документов проходов и подъездов для доступа к объектам электросетевого хозяйства, а также проводить любые работы и возводить сооружения, которые могут</p>	



ДОКУМЕНТ ПОДПИСАН
ЭЛЕКТРОННОЙ ПОДПИСЬЮ

Сертификат: 00BV056B7401CB38D2B3576ACDC8425108

Владелец: ФЕДЕРАЛЬНАЯ СЛУЖБА ГОСУДАРСТВЕННОЙ

РЕГИСТРАЦИИ, КАДАСТРА И КАРТОГРАФИИ

Действителен: с 27.06.2023 по 19.09.2024

полное наименование должности

инициалы, фамилия

Земельный участок			
вид объекта недвижимости			
Лист № 5 раздела 4.1	Всего листов раздела 4.1: 5	Всего разделов: 8	Всего листов выписки: 89
14.12.2023г. № КУВИ-001/2023-282506885			
Кадастровый номер:		78:14:0007663:1	
	<p>препятствовать доступу к объектам электросетевого хозяйства, без создания необходимых для такого доступа проходов и подъездов; в) находиться в пределах огороженной территории и помещениях распределительных устройств и подстанций, открывать двери и люки распределительных устройств и подстанций, производить переключения и подключения в электрических сетях (указанное требование не распространяется на работников, занятых выполнением разрешенных в установленном порядке работ), разводить огонь в пределах охранных зон вводных и распределительных устройств, подстанций, воздушных линий электропередачи, а также в охранных зонах кабельных линий электропередачи; г) размещать свалки; д) производить работы ударными механизмами, сбрасывать тяжести массой свыше 5 тонн, производить сброс и слив едких и коррозионных веществ и горюче-смазочных материалов (в охранных зонах подземных кабельных линий электропередачи). Охранные зоны устанавливаются: б) вдоль подземных кабельных линий электропередачи - в виде части поверхности участка земли, расположенного под ней участка недр (на глубину, соответствующую глубине прокладки кабельных линий электропередачи), ограниченной параллельными вертикальными плоскостями, отстоящими по обе стороны линии электропередачи от крайних кабелей на расстоянии 1 метра (при прохождении кабельных линий напряжением до 1 киловольта в городах под тротуарами - на 0,6 метра в сторону зданий и сооружений и на 1 метр в сторону проезжей части улицы); в) вдоль подводных кабельных линий электропередачи - в виде водного пространства от водной поверхности до дна, ограниченного вертикальными плоскостями, отстоящими по обе стороны линии от крайних кабелей на расстоянии 100 метров;; Реестровый номер границы: 78:14-6.2150; Вид объекта реестра границ: Зона с особыми условиями использования территории; Вид зоны по документу: Охранная зона объекта электросетевого хозяйства - 4275-4300"Б"/; Тип зоны: Охранная зона инженерных коммуникаций</p>		

	 <p>ДОКУМЕНТ ПОДПИСАН ЭЛЕКТРОННОЙ ПОДПИСЬЮ</p> <p>Сертификат: 00ВВ056В7401СВ38D2В3576АСDС8425108</p> <p>Владелец: ФЕДЕРАЛЬНАЯ СЛУЖБА ГОСУДАРСТВЕННОЙ РЕГИСТРАЦИИ, КАДАСТРА И КАРТОГРАФИИ</p> <p>Действителен: с 27.06.2023 по 19.09.2024</p>	
полное наименование должности	инициалы, фамилия	

Выписка из Единого государственного реестра недвижимости об объекте недвижимости

Сведения о частях земельного участка

Земельный участок			
вид объекта недвижимости			
Лист № 1 раздела 4.2	Всего листов раздела 4.2: 34	Всего разделов: 8	Всего листов выписки: 89
14.12.2023г. № КУВИ-001/2023-282506885			
Кадастровый номер:		78:14:0007663:1	

Сведения о характерных точках границы части (частей) земельного участка				
Учетный номер части: 78:14:0007663:1/17				
Система координат СК-1964				
Номер точки	Координаты, м		Описание закрепления на местности	Средняя квадратичная погрешность определения координат характерных точек границ земельного участка, м
	X	Y		
1	2	3	4	5
1	85004.9	114422.53	-	-
2	85003.12	114424.9	-	-
3	85001.22	114427.17	-	-
4	84999.2	114429.34	-	-
5	84997.07	114431.39	-	-
6	84994.83	114433.33	-	-
7	84992.5	114435.15	-	-
8	84990.06	114436.84	-	-
9	84987.54	114438.4	-	-
10	84984.95	114439.81	-	-
11	84982.27	114441.09	-	-
12	84979.54	114442.23	-	-
13	84976.75	114443.21	-	-
14	84973.91	114444.05	-	-
15	84971.02	114444.73	-	-
16	84968.11	114445.26	-	-
17	84965.17	114445.63	-	-
18	84962.22	114445.84	-	-
19	84959.26	114445.89	-	-
20	84956.3	114445.79	-	-
21	84953.35	114445.53	-	-

 ДОКУМЕНТ ПОДПИСАН ЭЛЕКТРОННОЙ ПОДПИСЬЮ Сертификат: 00BV056B7401CB38D2B3576ACDC8425108 Владелец: ФЕДЕРАЛЬНАЯ СЛУЖБА ГОСУДАРСТВЕННОЙ РЕГИСТРАЦИИ, КАДАСТРА И КАРТОГРАФИИ Действителен: с 27.06.2023 по 19.09.2024	инициалы, фамилия
полное наименование должности	

Земельный участок			
вид объекта недвижимости			
Лист № 2 раздела 4.2	Всего листов раздела 4.2: 34	Всего разделов: 8	Всего листов выписки: 89

14.12.2023г. № КУВИ-001/2023-282506885

Кадастровый номер:

78:14:0007663:1

1	2	3	4	5
22	84950.42	114445.11	-	-
23	84947.51	114444.53	-	-
24	84944.64	114443.8	-	-
25	84941.81	114442.92	-	-
26	84939.04	114441.88	-	-
27	84936.32	114440.7	-	-
28	84933.67	114439.38	-	-
29	84931.1	114437.92	-	-
30	84928.61	114436.32	-	-
31	84926.2	114434.59	-	-
32	84923.9	114432.73	-	-
33	84921.69	114430.75	-	-
34	84919.6	114428.66	-	-
35	84917.61	114426.46	-	-
36	84915.75	114424.16	-	-
37	84914.02	114421.76	-	-
38	84912.42	114419.27	-	-
39	84910.95	114416.69	-	-
40	84909.62	114414.05	-	-
41	84908.44	114411.33	-	-
42	84907.4	114408.56	-	-
43	84906.51	114405.73	-	-
44	84905.78	114402.87	-	-
45	84906.8	114402.57	-	-
46	84907.51	114405.39	-	-
47	84908.37	114408.16	-	-
48	84909.39	114410.89	-	-
49	84910.54	114413.56	-	-
50	84911.84	114416.16	-	-



ДОКУМЕНТ ПОДПИСАН
ЭЛЕКТРОННОЙ ПОДПИСЬЮ

Сертификат: 00ВВ056В7401СВ38D2В3576АСDС8425108

Владелец: ФЕДЕРАЛЬНАЯ СЛУЖБА ГОСУДАРСТВЕННОЙ

РЕГИСТРАЦИИ, КАДАСТРА И КАРТОГРАФИИ

Действителен: с 27.06.2023 по 19.09.2024

полное наименование должности

инициалы, фамилия

Земельный участок			
вид объекта недвижимости			
Лист № 3 раздела 4.2	Всего листов раздела 4.2: 34	Всего разделов: 8	Всего листов выписки: 89

14.12.2023г. № КУВИ-001/2023-282506885

Кадастровый номер: 78:14:0007663:1

1	2	3	4	5
51	84913.27	114418.69	-	-
52	84914.84	114421.14	-	-
53	84916.54	114423.51	-	-
54	84918.36	114425.77	-	-
55	84920.3	114427.94	-	-
56	84922.36	114430	-	-
57	84924.52	114431.95	-	-
58	84926.78	114433.78	-	-
59	84929.14	114435.48	-	-
60	84931.58	114437.06	-	-
61	84934.11	114438.5	-	-
62	84936.71	114439.81	-	-
63	84939.37	114440.97	-	-
64	84942.1	114441.99	-	-
65	84944.87	114442.86	-	-
66	84947.69	114443.58	-	-
67	84950.54	114444.16	-	-
68	84953.42	114444.57	-	-
69	84956.32	114444.83	-	-
70	84959.23	114444.94	-	-
71	84962.14	114444.89	-	-
72	84965.04	114444.69	-	-
73	84967.93	114444.33	-	-
74	84970.79	114443.81	-	-
75	84973.62	114443.15	-	-
76	84976.41	114442.33	-	-
77	84979.16	114441.36	-	-
78	84981.84	114440.25	-	-
79	84984.47	114439	-	-



ДОКУМЕНТ ПОДПИСАН
ЭЛЕКТРОННОЙ ПОДПИСЬЮ

Сертификат: 00ВВ056В7401СВ38D2В3576АСDС8425108

Владелец: ФЕДЕРАЛЬНАЯ СЛУЖБА ГОСУДАРСТВЕННОЙ

РЕГИСТРАЦИИ, КАДАСТРА И КАРТОГРАФИИ

Действителен: с 27.06.2023 по 19.09.2024

полное наименование должности

инициалы, фамилия

Земельный участок				
вид объекта недвижимости				
Лист № 4 раздела 4.2		Всего листов раздела 4.2: 34		Всего разделов: 8
14.12.2023г. № КУВИ-001/2023-282506885				
Кадастровый номер:			78:14:0007663:1	
1	2	3	4	5
80	84987.02	114437.61	-	-
81	84989.5	114436.08	-	-
82	84991.89	114434.42	-	-
83	84994.19	114432.64	-	-
84	84996.39	114430.73	-	-
85	84998.48	114428.71	-	-
86	85000.46	114426.58	-	-
87	85002.33	114424.35	-	-
88	85004.08	114422.03	-	-
1	85004.9	114422.53	-	-



ДОКУМЕНТ ПОДПИСАН
ЭЛЕКТРОННОЙ ПОДПИСЬЮ

Сертификат: 00ВВ056В7401СВ38D2В3576АСDC8425108

Владелец: ФЕДЕРАЛЬНАЯ СЛУЖБА ГОСУДАРСТВЕННОЙ
РЕГИСТРАЦИИ, КАДАСТРА И КАРТОГРАФИИ
Действителен: с 27.06.2023 по 19.09.2024

полное наименование должности

инициалы, фамилия

Земельный участок			
вид объекта недвижимости			
Лист № 5 раздела 4.2	Всего листов раздела 4.2: 34	Всего разделов: 8	Всего листов выписки: 89

14.12.2023г. № КУВИ-001/2023-282506885

Кадастровый номер: 78:14:0007663:1

Сведения о характерных точках границы части (частей) земельного участка			
Учетный номер части: 78:14:0007663:1/18			
Система координат СК-1964			

Номер точки	Координаты, м		Описание закрепления на местности	Средняя квадратичная погрешность определения координат характерных точек границ земельного участка, м
	X	Y		
1	2	3	4	5
1	85027.69	114381.81	-	-
2	85027.15	114369.37	-	-
3	85021.77	114369.36	-	-
4	85022.31	114382.01	-	-
5	85020.32	114382.09	-	-
6	85019.05	114349.1	-	-
7	85004.21	114349.35	-	-
8	84994.16	114349.68	-	-
9	84988.45	114349.57	-	-
10	84989.07	114371.38	-	-
11	84989.98	114371.38	-	-
12	84990.33	114371.49	-	-
13	84990.64	114371.72	-	-
14	84990.86	114372.02	-	-
15	84990.98	114372.38	-	-
16	84990.98	114374.74	-	-
17	84990.65	114374.75	-	-
18	84988.3	114374.83	-	-
19	84988.28	114373.92	-	-
20	84987.77	114373.86	-	-
21	84987.29	114373.66	-	-
22	84986.9	114373.34	-	-
23	84986.61	114372.91	-	-
24	84986.46	114372.43	-	-



ДОКУМЕНТ ПОДПИСАН
ЭЛЕКТРОННОЙ ПОДПИСЬЮ

Сертификат: 00ВВ056В7401СВ38D2В3576АСDС8425108

Владелец: ФЕДЕРАЛЬНАЯ СЛУЖБА ГОСУДАРСТВЕННОЙ

РЕГИСТРАЦИИ, КАДАСТРА И КАРТОГРАФИИ

Действителен: с 27.06.2023 по 19.09.2024

полное наименование должности

инициалы, фамилия

Земельный участок				
вид объекта недвижимости				
Лист № 6 раздела 4.2		Всего листов раздела 4.2: 34		Всего разделов: 8
14.12.2023г. № КУВИ-001/2023-282506885				
Кадастровый номер:			78:14:0007663:1	
1	2	3	4	5
25	84985.86	114349.62	-	-
26	84985.34	114349.54	-	-
27	84984.86	114349.33	-	-
28	84984.45	114349.01	-	-
29	84984.13	114348.59	-	-
30	84983.93	114348.11	-	-
31	84983.87	114347.6	-	-
32	84983.33	114327.41	-	-
33	84987.8	114327.27	-	-
34	84988.35	114346.22	-	-
35	85020.52	114345.83	-	-
36	85020.98	114345.86	-	-
37	85021.41	114346.04	-	-
38	85021.75	114346.36	-	-
39	85021.98	114346.76	-	-
40	85022.06	114347.23	-	-
41	85022.87	114366.44	-	-
42	85028.79	114366.48	-	-
43	85029.17	114366.72	-	-
44	85029.48	114367.05	-	-
45	85029.7	114367.44	-	-
46	85029.82	114367.87	-	-
47	85029.84	114368.33	-	-
48	85030.36	114381.71	-	-
1	85027.69	114381.81	-	-



ДОКУМЕНТ ПОДПИСАН
ЭЛЕКТРОННОЙ ПОДПИСЬЮ

Сертификат: 00ВВ056В7401СВ38D2В3576АСDС8425108

Владелец: ФЕДЕРАЛЬНАЯ СЛУЖБА ГОСУДАРСТВЕННОЙ
РЕГИСТРАЦИИ, КАДАСТРА И КАРТОГРАФИИ
Действителен: с 27.06.2023 по 19.09.2024

полное наименование должности

инициалы, фамилия

Земельный участок			
вид объекта недвижимости			
Лист № 7 раздела 4.2	Всего листов раздела 4.2: 34	Всего разделов: 8	Всего листов выписки: 89

14.12.2023г. № КУВИ-001/2023-282506885

Кадастровый номер: 78:14:0007663:1

Сведения о характерных точках границы части (частей) земельного участка			
Учетный номер части: 78:14:0007663:1/19			
Система координат СК-1964			

Номер точки	Координаты, м		Описание закрепления на местности	Средняя квадратичная погрешность определения координат характерных точек границ земельного участка, м
	X	Y		
1	2	3	4	5
1	84993.49	114334.1	-	-
2	84973.49	114334.71	-	-
3	84973.26	114327.43	-	-
4	84974.49	114327.35	-	-
5	84974.27	114323.91	-	-
6	84973.37	114323.97	-	-
7	84973.21	114321.58	-	-
8	84975.5	114321.43	-	-
9	84975.28	114318.09	-	-
10	84979.97	114317.88	-	-
11	84980.27	114327.5	-	-
12	84987.8	114327.27	-	-
13	84987.49	114317.55	-	-
14	84992.76	114317.32	-	-
1	84993.49	114334.1	-	-



ДОКУМЕНТ ПОДПИСАН
ЭЛЕКТРОННОЙ ПОДПИСЬЮ

Сертификат: 00ВВ056В7401СВ38D2В3576АСDС8425108

Владелец: ФЕДЕРАЛЬНАЯ СЛУЖБА ГОСУДАРСТВЕННОЙ

РЕГИСТРАЦИИ, КАДАСТРА И КАРТОГРАФИИ

Действителен: с 27.06.2023 по 19.09.2024

полное наименование должности

инициалы, фамилия

Земельный участок				
вид объекта недвижимости				
Лист № 8 раздела 4.2		Всего листов раздела 4.2: 34		Всего разделов: 8
14.12.2023г. № КУВИ-001/2023-282506885				
Кадастровый номер:			78:14:0007663:1	
Сведения о характерных точках границы части (частей) земельного участка				
Учетный номер части: 78:14:0007663:1/20				
Система координат СК-1964				
Номер точки	Координаты, м		Описание закрепления на местности	Средняя квадратичная погрешность определения координат характерных точек границ земельного участка, м
	X	Y		
1	2	3	4	5
1	85080.6	114337.4	-	-
2	85080.95	114347.4	-	-
3	85071.09	114347.8	-	-
4	85070.75	114337.8	-	-
1	85080.6	114337.4	-	-



ДОКУМЕНТ ПОДПИСАН
ЭЛЕКТРОННОЙ ПОДПИСЬЮ

Сертификат: 00ВВ056В7401СВ38D2В3576АСDС8425108

Владелец: ФЕДЕРАЛЬНАЯ СЛУЖБА ГОСУДАРСТВЕННОЙ
РЕГИСТРАЦИИ, КАДАСТРА И КАРТОГРАФИИ
Действителен: с 27.06.2023 по 19.09.2024

полное наименование должности

инициалы, фамилия

Земельный участок				
вид объекта недвижимости				
Лист № 9 раздела 4.2		Всего листов раздела 4.2: 34		Всего разделов: 8
14.12.2023г. № КУВИ-001/2023-282506885				
Кадастровый номер:			78:14:0007663:1	
Сведения о характерных точках границы части (частей) земельного участка				
Учетный номер части: 78:14:0007663:1/21				
Система координат СК-1964				
Номер точки	Координаты, м		Описание закрепления на местности	Средняя квадратичная погрешность определения координат характерных точек границ земельного участка, м
	X	Y		
1	2	3	4	5
1	85079.35	114301.7	-	-
2	85079.7	114311.69	-	-
3	85065.94	114312.2	-	-
4	85065.58	114302.21	-	-
1	85079.35	114301.7	-	-



ДОКУМЕНТ ПОДПИСАН
ЭЛЕКТРОННОЙ ПОДПИСЬЮ

Сертификат: 00ВВ056В7401СВ38D2В3576АСDС8425108

Владелец: ФЕДЕРАЛЬНАЯ СЛУЖБА ГОСУДАРСТВЕННОЙ
РЕГИСТРАЦИИ, КАДАСТРА И КАРТОГРАФИИ
Действителен: с 27.06.2023 по 19.09.2024

полное наименование должности

инициалы, фамилия

Земельный участок				
вид объекта недвижимости				
Лист № 10 раздела 4.2		Всего листов раздела 4.2: 34		Всего разделов: 8
14.12.2023г. № КУВИ-001/2023-282506885				
Кадастровый номер:			78:14:0007663:1	
Сведения о характерных точках границы части (частей) земельного участка				
Учетный номер части: 78:14:0007663:1/22				
Система координат СК-1964				
Номер точки	Координаты, м		Описание закрепления на местности	Средняя квадратичная погрешность определения координат характерных точек границ земельного участка, м
	X	Y		
1	2	3	4	5
1	84845.1	114345.75	-	-
2	84845.44	114355.75	-	-
3	84837	114356.29	-	-
4	84836.67	114346.29	-	-
1	84845.1	114345.75	-	-



ДОКУМЕНТ ПОДПИСАН
ЭЛЕКТРОННОЙ ПОДПИСЬЮ

Сертификат: 00ВВ056В7401СВ38D2В3576АСDС8425108

Владелец: ФЕДЕРАЛЬНАЯ СЛУЖБА ГОСУДАРСТВЕННОЙ
РЕГИСТРАЦИИ, КАДАСТРА И КАРТОГРАФИИ
Действителен: с 27.06.2023 по 19.09.2024

полное наименование должности

инициалы, фамилия

Земельный участок			
вид объекта недвижимости			
Лист № 11 раздела 4.2	Всего листов раздела 4.2: 34	Всего разделов: 8	Всего листов выписки: 89

14.12.2023г. № КУВИ-001/2023-282506885

Кадастровый номер: 78:14:0007663:1

Сведения о характерных точках границы части (частей) земельного участка			
Учетный номер части: 78:14:0007663:1/23			
Система координат СК-1964			

Номер точки	Координаты, м		Описание закрепления на местности	Средняя квадратичная погрешность определения координат характерных точек границ земельного участка, м
	X	Y		
1	2	3	4	5
1	85078.7	114283.3	-	-
2	85079.05	114293.29	-	-
3	84993.02	114295.94	-	-
4	84873.16	114300.25	-	-
5	84835.21	114301.58	-	-
6	84834.88	114291.59	-	-
7	84872.47	114290.27	-	-
8	84992.66	114285.95	-	-
1	85078.7	114283.3	-	-



ДОКУМЕНТ ПОДПИСАН
ЭЛЕКТРОННОЙ ПОДПИСЬЮ

Сертификат: 00ВВ056В7401СВ38D2В3576АСDС8425108

Владелец: ФЕДЕРАЛЬНАЯ СЛУЖБА ГОСУДАРСТВЕННОЙ
РЕГИСТРАЦИИ, КАДАСТРА И КАРТОГРАФИИ
Действителен: с 27.06.2023 по 19.09.2024

полное наименование должности

инициалы, фамилия

Земельный участок				
вид объекта недвижимости				
Лист № 12 раздела 4.2		Всего листов раздела 4.2: 34		Всего разделов: 8
14.12.2023г. № КУВИ-001/2023-282506885				
Кадастровый номер:			78:14:0007663:1	
Сведения о характерных точках границы части (частей) земельного участка				
Учетный номер части: 78:14:0007663:1/24				
Система координат СК-1964				
Номер точки	Координаты, м		Описание закрепления на местности	Средняя квадратичная погрешность определения координат характерных точек границ земельного участка, м
	X	Y		
1	2	3	4	5
1	84903.51	114374.69	-	-
2	84903.88	114386.02	-	-
3	84899.88	114386.15	-	-
4	84899.51	114374.84	-	-
1	84903.51	114374.69	-	-



ДОКУМЕНТ ПОДПИСАН
ЭЛЕКТРОННОЙ ПОДПИСЬЮ

Сертификат: 00ВВ056В7401СВ38D2В3576АСDС8425108

Владелец: ФЕДЕРАЛЬНАЯ СЛУЖБА ГОСУДАРСТВЕННОЙ
РЕГИСТРАЦИИ, КАДАСТРА И КАРТОГРАФИИ
Действителен: с 27.06.2023 по 19.09.2024

полное наименование должности

инициалы, фамилия

Земельный участок			
вид объекта недвижимости			
Лист № 13 раздела 4.2	Всего листов раздела 4.2: 34	Всего разделов: 8	Всего листов выписки: 89

14.12.2023г. № КУВИ-001/2023-282506885

Кадастровый номер: 78:14:0007663:1

Сведения о характерных точках границы части (частей) земельного участка			
Учетный номер части: 78:14:0007663:1/25			
Система координат СК-1964			

Номер точки	Координаты, м		Описание закрепления на местности	Средняя квадратичная погрешность определения координат характерных точек границ земельного участка, м
	X	Y		
1	2	3	4	5
1	84939.09	114327.55	-	-
2	84941.59	114343.14	-	-
3	84942.77	114370.58	-	-
4	84940.19	114370.67	-	-
5	84939.06	114344.25	-	-
6	84938.77	114342.46	-	-
7	84931.8	114344.29	-	-
8	84900.85	114345.81	-	-
9	84869.26	114349.28	-	-
10	84869.23	114346.83	-	-
11	84904.05	114342.99	-	-
12	84931.23	114341.7	-	-
13	84938.35	114339.83	-	-
14	84936.39	114327.63	-	-
1	84939.09	114327.55	-	-



ДОКУМЕНТ ПОДПИСАН
ЭЛЕКТРОННОЙ ПОДПИСЬЮ

Сертификат: 00ВВ056В7401СВ38D2В3576АСDC8425108

Владелец: ФЕДЕРАЛЬНАЯ СЛУЖБА ГОСУДАРСТВЕННОЙ

РЕГИСТРАЦИИ, КАДАСТРА И КАРТОГРАФИИ

Действителен: с 27.06.2023 по 19.09.2024

полное наименование должности

инициалы, фамилия

Земельный участок			
вид объекта недвижимости			
Лист № 14 раздела 4.2	Всего листов раздела 4.2: 34	Всего разделов: 8	Всего листов выписки: 89

14.12.2023г. № КУВИ-001/2023-282506885

Кадастровый номер: 78:14:0007663:1

Сведения о характерных точках границы части (частей) земельного участка

Учетный номер части: 78:14:0007663:1/26

Система координат

Номер точки	Координаты, м		Описание закрепления на местности	Средняя квадратичная погрешность определения координат характерных точек границ земельного участка, м
	X	Y		
1	2	3	4	5
1	85082.43	114389.45	-	-
2	85067.87	114390.02	-	-
3	85049.17	114390.63	-	-
4	85048.31	114390.66	-	-
5	85048.29	114389.8	-	-
6	85048.04	114381.04	-	-
7	85014.43	114382.31	-	-
8	85014.79	114385.25	-	-
9	85015	114388.2	-	-
10	85015.04	114391.16	-	-
11	85014.93	114394.12	-	-
12	85014.66	114397.08	-	-
13	85014.24	114400.01	-	-
14	85013.65	114402.91	-	-
15	85012.92	114405.78	-	-
16	85012.03	114408.61	-	-
17	85010.99	114411.38	-	-
18	85009.8	114414.1	-	-
19	85008.47	114416.74	-	-
20	85007	114419.32	-	-
21	85005.39	114421.8	-	-
22	85003.65	114424.2	-	-
23	85001.79	114426.51	-	-
24	84999.8	114428.71	-	-



ДОКУМЕНТ ПОДПИСАН
ЭЛЕКТРОННОЙ ПОДПИСЬЮ

Сертификат: 00ВВ056В7401СВ38Д2В3576АСDC8425108

Владелец: ФЕДЕРАЛЬНАЯ СЛУЖБА ГОСУДАРСТВЕННОЙ

РЕГИСТРАЦИИ, КАДАСТРА И КАРТОГРАФИИ

Действителен: с 27.06.2023 по 19.09.2024

полное наименование должности

инициалы, фамилия

Земельный участок			
вид объекта недвижимости			
Лист № 15 раздела 4.2	Всего листов раздела 4.2: 34	Всего разделов: 8	Всего листов выписки: 89

14.12.2023г. № КУВИ-001/2023-282506885

Кадастровый номер: 78:14:0007663:1

1	2	3	4	5
25	84997.71	114430.8	-	-
26	84995.5	114432.78	-	-
27	84993.19	114434.63	-	-
28	84990.78	114436.36	-	-
29	84988.28	114437.96	-	-
30	84985.71	114439.42	-	-
31	84983.05	114440.74	-	-
32	84980.34	114441.91	-	-
33	84977.56	114442.94	-	-
34	84974.73	114443.82	-	-
35	84971.86	114444.55	-	-
36	84968.95	114445.12	-	-
37	84966.02	114445.54	-	-
38	84963.06	114445.8	-	-
39	84960.1	114445.9	-	-
40	84957.14	114445.84	-	-
41	84954.19	114445.62	-	-
42	84951.25	114445.24	-	-
43	84948.33	114444.71	-	-
44	84945.45	114444.02	-	-
45	84942.61	114443.18	-	-
46	84939.82	114442.19	-	-
47	84937.08	114441.05	-	-
48	84934.41	114439.77	-	-
49	84931.81	114438.34	-	-
50	84929.3	114436.78	-	-
51	84926.87	114435.08	-	-
52	84924.53	114433.26	-	-
53	84922.3	114431.31	-	-



ДОКУМЕНТ ПОДПИСАН
ЭЛЕКТРОННОЙ ПОДПИСЬЮ

Сертификат: 00ВВ056В7401СВ38D2В3576АСDС8425108

Владелец: ФЕДЕРАЛЬНАЯ СЛУЖБА ГОСУДАРСТВЕННОЙ

РЕГИСТРАЦИИ, КАДАСТРА И КАРТОГРАФИИ

Действителен: с 27.06.2023 по 19.09.2024

полное наименование должности

инициалы, фамилия

Земельный участок			
вид объекта недвижимости			
Лист № 16 раздела 4.2	Всего листов раздела 4.2: 34	Всего разделов: 8	Всего листов выписки: 89

14.12.2023г. № КУВИ-001/2023-282506885

Кадастровый номер: 78:14:0007663:1

1	2	3	4	5
54	84920.17	114429.25	-	-
55	84918.16	114427.08	-	-
56	84916.26	114424.8	-	-
57	84914.49	114422.42	-	-
58	84912.85	114419.96	-	-
59	84911.35	114417.4	-	-
60	84909.98	114414.78	-	-
61	84908.75	114412.08	-	-
62	84907.68	114409.32	-	-
63	84906.75	114406.5	-	-
64	84905.97	114403.64	-	-
65	84905.35	114400.75	-	-
66	84904.88	114397.82	-	-
67	84904.57	114394.88	-	-
68	84904.42	114391.92	-	-
69	84904.43	114388.95	-	-
70	84904.6	114386	-	-
71	84871.05	114387.06	-	-
72	84871.31	114395.71	-	-
73	84871.34	114396.67	-	-
74	84870.58	114396.69	-	-
75	84851.93	114397.23	-	-
76	84851.24	114397.24	-	-
77	84838.35	114397.48	-	-
78	84834.41	114277.29	-	-
79	85078.19	114268.8	-	-
80	85082.43	114389.45	-	-
1	85043.77	114275.21	-	-
2	85039.39	114271.85	-	-



ДОКУМЕНТ ПОДПИСАН
ЭЛЕКТРОННОЙ ПОДПИСЬЮ

Сертификат: 00ВВ056В7401СВ38D2В3576АСDС8425108

Владелец: ФЕДЕРАЛЬНАЯ СЛУЖБА ГОСУДАРСТВЕННОЙ

РЕГИСТРАЦИИ, КАДАСТРА И КАРТОГРАФИИ

Действителен: с 27.06.2023 по 19.09.2024

полное наименование должности

инициалы, фамилия

Земельный участок				
вид объекта недвижимости				
Лист № 17 раздела 4.2	Всего листов раздела 4.2: 34		Всего разделов: 8	
Всего листов выписки: 89				
14.12.2023г. № КУВИ-001/2023-282506885				
Кадастровый номер:			78:14:0007663:1	
1	2	3	4	5
3	85038.35	114272	-	-
4	85035.67	114275.59	-	-
5	85035.75	114276.7	-	-
6	85040.09	114280.02	-	-
7	85040.91	114279.89	-	-
8	85043.85	114275.97	-	-
9	85043.77	114275.21	-	-



ДОКУМЕНТ ПОДПИСАН
ЭЛЕКТРОННОЙ ПОДПИСЬЮ

Сертификат: 00ВВ056В7401СВ38D2В3576АСDС8425108

Владелец: ФЕДЕРАЛЬНАЯ СЛУЖБА ГОСУДАРСТВЕННОЙ
РЕГИСТРАЦИИ, КАДАСТРА И КАРТОГРАФИИ
Действителен: с 27.06.2023 по 19.09.2024

полное наименование должности

инициалы, фамилия

Земельный участок			
вид объекта недвижимости			
Лист № 18 раздела 4.2	Всего листов раздела 4.2: 34	Всего разделов: 8	Всего листов выписки: 89

14.12.2023г. № КУВИ-001/2023-282506885

Кадастровый номер: 78:14:0007663:1

Сведения о характерных точках границы части (частей) земельного участка

Учетный номер части: 78:14:0007663:1/27

Система координат

Номер точки	Координаты, м		Описание закрепления на местности	Средняя квадратичная погрешность определения координат характерных точек границ земельного участка, м
	X	Y		
1	2	3	4	5
1	85030.52	114381.7	-	-
2	85028.52	114381.78	-	-
3	85028.52	114381.69	-	-
4	85028.29	114371.16	-	-
5	85028.24	114370.17	-	-
6	85028.18	114369.02	-	-
7	85028.09	114368.94	-	-
8	85026.11	114369.05	-	-
9	85024.76	114369.03	-	-
10	85021.91	114369.15	-	-
11	85021.18	114368.99	-	-
12	85020.53	114368.41	-	-
13	85020.3	114367.7	-	-
14	85020.19	114366.1	-	-
15	85019.63	114348.77	-	-
16	85004.79	114349.25	-	-
17	84994.14	114349.78	-	-
18	84986.63	114349.65	-	-
19	84986.16	114349.53	-	-
20	84985.72	114349.11	-	-
21	84985.57	114348.66	-	-
22	84984.07	114327.92	-	-
23	84984.02	114326.72	-	-
24	84984.59	114326.12	-	-



ДОКУМЕНТ ПОДПИСАН
ЭЛЕКТРОННОЙ ПОДПИСЬЮ

Сертификат: 00ВВ056В7401СВ38Д2В3576АСДС8425108

Владелец: ФЕДЕРАЛЬНАЯ СЛУЖБА ГОСУДАРСТВЕННОЙ

РЕГИСТРАЦИИ, КАДАСТРА И КАРТОГРАФИИ

Действителен: с 27.06.2023 по 19.09.2024

полное наименование должности

инициалы, фамилия

Земельный участок				
вид объекта недвижимости				
Лист № 19 раздела 4.2	Всего листов раздела 4.2: 34		Всего разделов: 8	
14.12.2023г. № КУВИ-001/2023-282506885				
Кадастровый номер:			78:14:0007663:1	
1	2	3	4	5
25	84985.41	114326.09	-	-
26	84986.02	114326.65	-	-
27	84986.07	114327.81	-	-
28	84987.51	114347.67	-	-
29	84994.1	114347.78	-	-
30	85004.7	114347.25	-	-
31	85020.19	114346.76	-	-
32	85020.83	114346.9	-	-
33	85021.41	114347.45	-	-
34	85021.61	114348.08	-	-
35	85022.19	114366	-	-
36	85022.26	114367.13	-	-
37	85024.73	114367.03	-	-
38	85026.07	114367.05	-	-
39	85028.25	114366.93	-	-
40	85029.12	114367.12	-	-
41	85029.88	114367.8	-	-
42	85030.16	114368.65	-	-
43	85030.23	114370.06	-	-
44	85030.29	114371.06	-	-
45	85030.52	114381.66	-	-
46	85030.52	114381.7	-	-



ДОКУМЕНТ ПОДПИСАН
ЭЛЕКТРОННОЙ ПОДПИСЬЮ

Сертификат: 00ВВ056В7401СВ38D2В3576АСDС8425108

Владелец: ФЕДЕРАЛЬНАЯ СЛУЖБА ГОСУДАРСТВЕННОЙ
РЕГИСТРАЦИИ, КАДАСТРА И КАРТОГРАФИИ
Действителен: с 27.06.2023 по 19.09.2024

полное наименование должности

инициалы, фамилия

Земельный участок			
вид объекта недвижимости			
Лист № 20 раздела 4.2	Всего листов раздела 4.2: 34	Всего разделов: 8	Всего листов выписки: 89

14.12.2023г. № КУВИ-001/2023-282506885

Кадастровый номер: 78:14:0007663:1

Сведения о характерных точках границы части (частей) земельного участка

Учетный номер части: 78:14:0007663:1/28

Система координат

Номер точки	Координаты, м		Описание закрепления на местности	Средняя квадратичная погрешность определения координат характерных точек границ земельного участка, м
	X	Y		
1	2	3	4	5
1	84849.15	114397.27	-	-
2	84843.13	114397.36	-	-
3	84848.18	114397.03	-	-
4	84849.15	114397.27	-	-
1	85010.45	114412.65	-	-
2	85010.25	114413.1	-	-
3	85010.05	114413.56	-	-
4	85009.84	114414.01	-	-
5	85009.62	114414.47	-	-
6	85009.4	114414.92	-	-
7	85009.18	114415.36	-	-
8	85008.96	114415.81	-	-
9	85008.73	114416.25	-	-
10	85008.49	114416.7	-	-
11	85008.25	114417.13	-	-
12	85008.01	114417.57	-	-
13	85007.77	114418.01	-	-
14	85007.52	114418.44	-	-
15	85007.26	114418.87	-	-
16	85007	114419.3	-	-
17	85006.74	114419.73	-	-
18	85006.48	114420.15	-	-
19	85006.21	114420.57	-	-
20	85005.94	114420.99	-	-



ДОКУМЕНТ ПОДПИСАН
ЭЛЕКТРОННОЙ ПОДПИСЬЮ

Сертификат: 00ВВ056В7401СВ38Д2В3576АСДС8425108

Владелец: ФЕДЕРАЛЬНАЯ СЛУЖБА ГОСУДАРСТВЕННОЙ

РЕГИСТРАЦИИ, КАДАСТРА И КАРТОГРАФИИ

Действителен: с 27.06.2023 по 19.09.2024

полное наименование должности

инициалы, фамилия

Земельный участок			
вид объекта недвижимости			
Лист № 21 раздела 4.2	Всего листов раздела 4.2: 34	Всего разделов: 8	Всего листов выписки: 89

14.12.2023г. № КУВИ-001/2023-282506885

Кадастровый номер:

78:14:0007663:1

1	2	3	4	5
21	85005.66	114421.41	-	-
22	85005.38	114421.82	-	-
23	85005.09	114422.23	-	-
24	85004.81	114422.64	-	-
25	85004.51	114423.05	-	-
26	85004.22	114423.45	-	-
27	85003.92	114423.85	-	-
28	85003.62	114424.25	-	-
29	85003.31	114424.64	-	-
30	85003	114425.04	-	-
31	85002.69	114425.43	-	-
32	85002.37	114425.81	-	-
33	85002.05	114426.2	-	-
34	85001.73	114426.58	-	-
35	85001.4	114426.96	-	-
36	85001.07	114427.33	-	-
37	85000.73	114427.7	-	-
38	85000.4	114428.07	-	-
39	85000.06	114428.44	-	-
40	84999.71	114428.8	-	-
41	84999.37	114429.16	-	-
42	84999.02	114429.52	-	-
43	84998.66	114429.87	-	-
44	84998.31	114430.22	-	-
45	84997.95	114430.57	-	-
46	84997.58	114430.91	-	-
47	84997.22	114431.25	-	-
48	84996.85	114431.59	-	-
49	84996.47	114431.92	-	-



ДОКУМЕНТ ПОДПИСАН
ЭЛЕКТРОННОЙ ПОДПИСЬЮ

Сертификат: 00ВВ056В7401СВ38D2В3576АСDC8425108

Владелец: ФЕДЕРАЛЬНАЯ СЛУЖБА ГОСУДАРСТВЕННОЙ

РЕГИСТРАЦИИ, КАДАСТРА И КАРТОГРАФИИ

Действителен: с 27.06.2023 по 19.09.2024

полное наименование должности

инициалы, фамилия

Земельный участок			
вид объекта недвижимости			
Лист № 22 раздела 4.2	Всего листов раздела 4.2: 34	Всего разделов: 8	Всего листов выписки: 89

14.12.2023г. № КУВИ-001/2023-282506885

Кадастровый номер:

78:14:0007663:1

1	2	3	4	5
50	84996.1	114432.25	-	-
51	84995.72	114432.58	-	-
52	84995.34	114432.9	-	-
53	84994.96	114433.22	-	-
54	84994.57	114433.54	-	-
55	84994.18	114433.85	-	-
56	84993.79	114434.16	-	-
57	84993.39	114434.47	-	-
58	84992.99	114434.77	-	-
59	84992.59	114435.07	-	-
60	84992.19	114435.37	-	-
61	84991.78	114435.66	-	-
62	84991.37	114435.95	-	-
63	84990.96	114436.23	-	-
64	84990.55	114436.51	-	-
65	84990.13	114436.79	-	-
66	84989.71	114437.06	-	-
67	84989.29	114437.33	-	-
68	84988.87	114437.59	-	-
69	84988.44	114437.86	-	-
70	84987.92	114438.19	-	-
71	84987.58	114438.37	-	-
72	84987.15	114438.62	-	-
73	84986.71	114438.86	-	-
74	84986.28	114439.1	-	-
75	84985.84	114439.34	-	-
76	84985.39	114439.58	-	-
77	84984.95	114439.81	-	-
78	84984.5	114440.03	-	-



ДОКУМЕНТ ПОДПИСАН
ЭЛЕКТРОННОЙ ПОДПИСЬЮ

Сертификат: 00ВВ056В7401СВ38D2В3576АСDС8425108

Владелец: ФЕДЕРАЛЬНАЯ СЛУЖБА ГОСУДАРСТВЕННОЙ

РЕГИСТРАЦИИ, КАДАСТРА И КАРТОГРАФИИ

Действителен: с 27.06.2023 по 19.09.2024

полное наименование должности

инициалы, фамилия

Земельный участок			
вид объекта недвижимости			
Лист № 23 раздела 4.2	Всего листов раздела 4.2: 34	Всего разделов: 8	Всего листов выписки: 89

14.12.2023г. № КУВИ-001/2023-282506885

Кадастровый номер: 78:14:0007663:1

1	2	3	4	5
79	84984.06	114440.25	-	-
80	84983.61	114440.47	-	-
81	84983.15	114440.69	-	-
82	84982.7	114440.9	-	-
83	84982.24	114441.1	-	-
84	84981.79	114441.3	-	-
85	84981.33	114441.5	-	-
86	84980.87	114441.69	-	-
87	84980.4	114441.88	-	-
88	84979.94	114442.07	-	-
89	84979.47	114442.25	-	-
90	84979	114442.42	-	-
91	84978.53	114442.6	-	-
92	84978.06	114442.76	-	-
93	84977.59	114442.93	-	-
94	84977.12	114443.09	-	-
95	84976.64	114443.24	-	-
96	84976.16	114443.39	-	-
97	84975.69	114443.54	-	-
98	84975.21	114443.68	-	-
99	84974.73	114443.82	-	-
100	84974.24	114443.95	-	-
101	84973.76	114444.08	-	-
102	84973.28	114444.2	-	-
103	84972.79	114444.32	-	-
104	84972.31	114444.44	-	-
105	84971.82	114444.55	-	-
106	84971.33	114444.66	-	-
107	84970.84	114444.76	-	-



ДОКУМЕНТ ПОДПИСАН
ЭЛЕКТРОННОЙ ПОДПИСЬЮ

Сертификат: 00ВВ056В7401СВ38D2В3576АСDС8425108

Владелец: ФЕДЕРАЛЬНАЯ СЛУЖБА ГОСУДАРСТВЕННОЙ

РЕГИСТРАЦИИ, КАДАСТРА И КАРТОГРАФИИ

Действителен: с 27.06.2023 по 19.09.2024

полное наименование должности

инициалы, фамилия

Земельный участок			
вид объекта недвижимости			
Лист № 24 раздела 4.2	Всего листов раздела 4.2: 34	Всего разделов: 8	Всего листов выписки: 89

14.12.2023г. № КУВИ-001/2023-282506885

Кадастровый номер: 78:14:0007663:1

1	2	3	4	5
108	84970.35	114444.86	-	-
109	84969.86	114444.95	-	-
110	84969.37	114445.04	-	-
111	84968.87	114445.13	-	-
112	84968.38	114445.21	-	-
113	84967.89	114445.28	-	-
114	84967.39	114445.36	-	-
115	84966.9	114445.42	-	-
116	84966.4	114445.49	-	-
117	84965.9	114445.54	-	-
118	84965.41	114445.6	-	-
119	84964.91	114445.65	-	-
120	84964.79	114445.67	-	-
121	84963.91	114445.73	-	-
122	84963.41	114445.77	-	-
123	84962.92	114445.8	-	-
124	84962.42	114445.82	-	-
125	84961.92	114445.85	-	-
126	84961.42	114445.86	-	-
127	84960.92	114445.88	-	-
128	84960.42	114445.88	-	-
129	84959.92	114445.89	-	-
130	84959.42	114445.89	-	-
131	84958.92	114445.88	-	-
132	84958.42	114445.87	-	-
133	84957.92	114445.86	-	-
134	84957.42	114445.84	-	-
135	84956.92	114445.82	-	-
136	84956.42	114445.79	-	-



ДОКУМЕНТ ПОДПИСАН
ЭЛЕКТРОННОЙ ПОДПИСЬЮ

Сертификат: 00ВВ056В7401СВ38D2В3576АСDС8425108

Владелец: ФЕДЕРАЛЬНАЯ СЛУЖБА ГОСУДАРСТВЕННОЙ

РЕГИСТРАЦИИ, КАДАСТРА И КАРТОГРАФИИ

Действителен: с 27.06.2023 по 19.09.2024

полное наименование должности

инициалы, фамилия

Земельный участок			
вид объекта недвижимости			
Лист № 25 раздела 4.2	Всего листов раздела 4.2: 34	Всего разделов: 8	Всего листов выписки: 89

14.12.2023г. № КУВИ-001/2023-282506885

Кадастровый номер: 78:14:0007663:1

1	2	3	4	5
137	84955.92	114445.76	-	-
138	84955.42	114445.72	-	-
139	84954.92	114445.68	-	-
140	84954.42	114445.63	-	-
141	84953.93	114445.58	-	-
142	84953.43	114445.53	-	-
143	84952.93	114445.47	-	-
144	84952.44	114445.41	-	-
145	84951.94	114445.34	-	-
146	84951.45	114445.27	-	-
147	84950.95	114445.19	-	-
148	84950.46	114445.11	-	-
149	84949.97	114445.02	-	-
150	84949.48	114444.93	-	-
151	84948.99	114444.84	-	-
152	84948.5	114444.74	-	-
153	84948.01	114444.63	-	-
154	84947.52	114444.52	-	-
155	84947.03	114444.41	-	-
156	84946.54	114444.29	-	-
157	84946.06	114444.17	-	-
158	84945.58	114444.05	-	-
159	84945.09	114443.92	-	-
160	84944.61	114443.78	-	-
161	84944.13	114443.64	-	-
162	84943.65	114443.5	-	-
163	84943.17	114443.35	-	-
164	84942.7	114443.2	-	-
165	84942.22	114443.05	-	-



ДОКУМЕНТ ПОДПИСАН
ЭЛЕКТРОННОЙ ПОДПИСЬЮ

Сертификат: 00ВВ056В7401СВ38D2В3576АСDC8425108

Владелец: ФЕДЕРАЛЬНАЯ СЛУЖБА ГОСУДАРСТВЕННОЙ

РЕГИСТРАЦИИ, КАДАСТРА И КАРТОГРАФИИ

Действителен: с 27.06.2023 по 19.09.2024

полное наименование должности

инициалы, фамилия

Земельный участок			
вид объекта недвижимости			
Лист № 26 раздела 4.2	Всего листов раздела 4.2: 34	Всего разделов: 8	Всего листов выписки: 89

14.12.2023г. № КУВИ-001/2023-282506885

Кадастровый номер: 78:14:0007663:1

1	2	3	4	5
166	84941.75	114442.89	-	-
167	84941.28	114442.72	-	-
168	84940.81	114442.55	-	-
169	84940.34	114442.38	-	-
170	84939.87	114442.2	-	-
171	84939.4	114442.02	-	-
172	84938.94	114441.83	-	-
173	84938.48	114441.64	-	-
174	84938.02	114441.45	-	-
175	84937.56	114441.25	-	-
176	84937.1	114441.05	-	-
177	84936.65	114440.84	-	-
178	84936.19	114440.63	-	-
179	84935.74	114440.42	-	-
180	84935.29	114440.2	-	-
181	84934.84	114439.97	-	-
182	84934.4	114439.75	-	-
183	84933.95	114439.52	-	-
184	84933.41	114439.25	-	-
185	84933.07	114439.04	-	-
186	84932.64	114438.8	-	-
187	84932.2	114438.55	-	-
188	84931.77	114438.3	-	-
189	84931.34	114438.05	-	-
190	84930.91	114437.79	-	-
191	84930.49	114437.53	-	-
192	84930.06	114437.26	-	-
193	84929.64	114436.99	-	-
194	84929.22	114436.72	-	-



ДОКУМЕНТ ПОДПИСАН
ЭЛЕКТРОННОЙ ПОДПИСЬЮ

Сертификат: 00ВВ056В7401СВ38D2В3576АСDC8425108

Владелец: ФЕДЕРАЛЬНАЯ СЛУЖБА ГОСУДАРСТВЕННОЙ

РЕГИСТРАЦИИ, КАДАСТРА И КАРТОГРАФИИ

Действителен: с 27.06.2023 по 19.09.2024

полное наименование должности

инициалы, фамилия

Земельный участок			
вид объекта недвижимости			
Лист № 27 раздела 4.2	Всего листов раздела 4.2: 34	Всего разделов: 8	Всего листов выписки: 89

14.12.2023г. № КУВИ-001/2023-282506885

Кадастровый номер: 78:14:0007663:1

1	2	3	4	5
195	84928.81	114436.44	-	-
196	84928.39	114436.16	-	-
197	84927.98	114435.87	-	-
198	84927.58	114435.58	-	-
199	84927.17	114435.29	-	-
200	84926.77	114435	-	-
201	84926.37	114434.7	-	-
202	84925.97	114434.39	-	-
203	84925.57	114434.09	-	-
204	84925.18	114433.77	-	-
205	84924.79	114433.46	-	-
206	84924.41	114433.14	-	-
207	84924.02	114432.82	-	-
208	84923.64	114432.5	-	-
209	84923.27	114432.17	-	-
210	84922.89	114431.84	-	-
211	84922.52	114431.5	-	-
212	84922.15	114431.17	-	-
213	84921.79	114430.82	-	-
214	84921.42	114430.48	-	-
215	84921.06	114430.13	-	-
216	84920.71	114429.78	-	-
217	84920.36	114429.43	-	-
218	84920.01	114429.07	-	-
219	84919.66	114428.71	-	-
220	84919.32	114428.35	-	-
221	84918.98	114427.98	-	-
222	84918.64	114427.61	-	-
223	84918.31	114427.24	-	-



ДОКУМЕНТ ПОДПИСАН
ЭЛЕКТРОННОЙ ПОДПИСЬЮ

Сертификат: 00ВВ056В7401СВ38D2В3576АСDC8425108

Владелец: ФЕДЕРАЛЬНАЯ СЛУЖБА ГОСУДАРСТВЕННОЙ

РЕГИСТРАЦИИ, КАДАСТРА И КАРТОГРАФИИ

Действителен: с 27.06.2023 по 19.09.2024

полное наименование должности

инициалы, фамилия

Земельный участок			
вид объекта недвижимости			
Лист № 28 раздела 4.2	Всего листов раздела 4.2: 34	Всего разделов: 8	Всего листов выписки: 89

14.12.2023г. № КУВИ-001/2023-282506885

Кадастровый номер: 78:14:0007663:1

1	2	3	4	5
224	84917.98	114426.86	-	-
225	84917.65	114426.48	-	-
226	84917.33	114426.1	-	-
227	84917.01	114425.71	-	-
228	84916.69	114425.33	-	-
229	84916.38	114424.94	-	-
230	84916.07	114424.54	-	-
231	84915.77	114424.15	-	-
232	84915.47	114423.75	-	-
233	84915.17	114423.35	-	-
234	84914.87	114422.94	-	-
235	84914.58	114422.54	-	-
236	84914.29	114422.13	-	-
237	84914.01	114421.71	-	-
238	84913.73	114421.3	-	-
239	84913.46	114420.88	-	-
240	84913.18	114420.46	-	-
241	84912.92	114420.04	-	-
242	84912.65	114419.62	-	-
243	84912.39	114419.19	-	-
244	84912.13	114418.76	-	-
245	84911.88	114418.33	-	-
246	84911.63	114417.9	-	-
247	84911.39	114417.46	-	-
248	84911.15	114417.02	-	-
249	84910.91	114416.58	-	-
250	84910.68	114416.14	-	-
251	84910.45	114415.7	-	-
252	84910.22	114415.25	-	-



ДОКУМЕНТ ПОДПИСАН
ЭЛЕКТРОННОЙ ПОДПИСЬЮ

Сертификат: 00ВВ056В7401СВ38D2В3576АСDС8425108

Владелец: ФЕДЕРАЛЬНАЯ СЛУЖБА ГОСУДАРСТВЕННОЙ

РЕГИСТРАЦИИ, КАДАСТРА И КАРТОГРАФИИ

Действителен: с 27.06.2023 по 19.09.2024

полное наименование должности

инициалы, фамилия

Земельный участок			
вид объекта недвижимости			
Лист № 29 раздела 4.2	Всего листов раздела 4.2: 34	Всего разделов: 8	Всего листов выписки: 89

14.12.2023г. № КУВИ-001/2023-282506885

Кадастровый номер: 78:14:0007663:1

1	2	3	4	5
253	84910	114414.8	-	-
254	84909.78	114414.35	-	-
255	84909.57	114413.9	-	-
256	84909.36	114413.44	-	-
257	84909.16	114412.99	-	-
258	84908.96	114412.53	-	-
259	84908.76	114412.07	-	-
260	84908.57	114411.61	-	-
261	84908.38	114411.14	-	-
262	84908.2	114410.68	-	-
263	84908.02	114410.21	-	-
264	84907.84	114409.75	-	-
265	84907.67	114409.28	-	-
266	84907.5	114408.8	-	-
267	84907.34	114408.33	-	-
268	84907.18	114407.86	-	-
269	84907.03	114407.38	-	-
270	84906.88	114406.9	-	-
271	84906.73	114406.43	-	-
272	84906.59	114405.95	-	-
273	84906.45	114405.47	-	-
274	84906.32	114404.98	-	-
275	84906.19	114404.5	-	-
276	84906.07	114404.02	-	-
277	84905.95	114403.53	-	-
278	84905.84	114403.04	-	-
279	84905.73	114402.56	-	-
280	84905.62	114402.07	-	-
281	84905.52	114401.58	-	-



ДОКУМЕНТ ПОДПИСАН
ЭЛЕКТРОННОЙ ПОДПИСЬЮ

Сертификат: 00ВВ056В7401СВ38Д2В3576АСДС8425108

Владелец: ФЕДЕРАЛЬНАЯ СЛУЖБА ГОСУДАРСТВЕННОЙ

РЕГИСТРАЦИИ, КАДАСТРА И КАРТОГРАФИИ

Действителен: с 27.06.2023 по 19.09.2024

полное наименование должности

инициалы, фамилия

Земельный участок			
вид объекта недвижимости			
Лист № 30 раздела 4.2	Всего листов раздела 4.2: 34	Всего разделов: 8	Всего листов выписки: 89

14.12.2023г. № КУВИ-001/2023-282506885

Кадастровый номер: 78:14:0007663:1

1	2	3	4	5
282	84905.42	114401.09	-	-
283	84905.33	114400.6	-	-
284	84905.24	114400.1	-	-
285	84905.15	114399.61	-	-
286	84905.08	114399.12	-	-
287	84905.03	114398.82	-	-
288	84905.19	114398.92	-	-
289	84906.24	114400.69	-	-
290	84909.08	114409.5	-	-
291	84912.64	114417.39	-	-
292	84914.23	114419.76	-	-
293	84918.57	114424.82	-	-
294	84926.31	114433.24	-	-
295	84935.65	114439.66	-	-
296	84946.16	114443.82	-	-
297	84955.75	114444.67	-	-
298	84968.8	114443.85	-	-
299	84977.22	114442.05	-	-
300	84982.23	114440.23	-	-
301	84986.54	114437.98	-	-
302	84992.03	114433.91	-	-
303	84996.84	114429.74	-	-
304	85002.24	114424.5	-	-
305	85006.88	114418.86	-	-
306	85007.72	114417.76	-	-
307	85008.45	114416.62	-	-
308	85009.11	114415.4	-	-
309	85010.45	114412.65	-	-
1	85022.9	114381.99	-	-



ДОКУМЕНТ ПОДПИСАН
ЭЛЕКТРОННОЙ ПОДПИСЬЮ

Сертификат: 00ВВ056В7401СВ38D2В3576АСDС8425108

Владелец: ФЕДЕРАЛЬНАЯ СЛУЖБА ГОСУДАРСТВЕННОЙ

РЕГИСТРАЦИИ, КАДАСТРА И КАРТОГРАФИИ

Действителен: с 27.06.2023 по 19.09.2024

полное наименование должности

инициалы, фамилия

Земельный участок			
вид объекта недвижимости			
Лист № 31 раздела 4.2	Всего листов раздела 4.2: 34	Всего разделов: 8	Всего листов выписки: 89

14.12.2023г. № КУВИ-001/2023-282506885

Кадастровый номер: 78:14:0007663:1

1	2	3	4	5
2	85020.9	114382.07	-	-
3	85020.42	114370.42	-	-
4	85020.39	114369.6	-	-
5	85019.9	114369.17	-	-
6	85019.76	114368.71	-	-
7	85019.74	114368.1	-	-
8	85019.73	114367.59	-	-
9	85019.63	114366.13	-	-
10	85019.09	114349.35	-	-
11	85004.8	114349.81	-	-
12	84994.15	114350.34	-	-
13	84986.62	114350.21	-	-
14	84985.89	114350.02	-	-
15	84985.25	114349.41	-	-
16	84985.01	114348.7	-	-
17	84983.51	114327.95	-	-
18	84983.46	114326.75	-	-
19	84984.03	114326.14	-	-
20	84984.86	114326.11	-	-
21	84985.46	114326.67	-	-
22	84985.51	114327.84	-	-
23	84986.98	114348.22	-	-
24	84994.11	114348.34	-	-
25	85004.72	114347.81	-	-
26	85019.65	114347.33	-	-
27	85020.29	114347.48	-	-
28	85020.87	114348.03	-	-
29	85021.06	114348.66	-	-
30	85021.63	114366.03	-	-



ДОКУМЕНТ ПОДПИСАН
ЭЛЕКТРОННОЙ ПОДПИСЬЮ

Сертификат: 00ВВ056В7401СВ38D2В3576АСDС8425108

Владелец: ФЕДЕРАЛЬНАЯ СЛУЖБА ГОСУДАРСТВЕННОЙ

РЕГИСТРАЦИИ, КАДАСТРА И КАРТОГРАФИИ

Действителен: с 27.06.2023 по 19.09.2024

полное наименование должности

инициалы, фамилия

Земельный участок				
вид объекта недвижимости				
Лист № 32 раздела 4.2	Всего листов раздела 4.2: 34		Всего разделов: 8	
Всего листов выписки: 89				
14.12.2023г. № КУВИ-001/2023-282506885				
Кадастровый номер:			78:14:0007663:1	
1	2	3	4	5
31	85021.73	114367.5	-	-
32	85021.73	114367.79	-	-
33	85022.22	114368.23	-	-
34	85022.36	114368.7	-	-
35	85022.41	114370.35	-	-
36	85022.9	114381.99	-	-



ДОКУМЕНТ ПОДПИСАН
ЭЛЕКТРОННОЙ ПОДПИСЬЮ

Сертификат: 00ВВ056В7401СВ38D2В3576АСDС8425108

Владелец: ФЕДЕРАЛЬНАЯ СЛУЖБА ГОСУДАРСТВЕННОЙ
РЕГИСТРАЦИИ, КАДАСТРА И КАРТОГРАФИИ
Действителен: с 27.06.2023 по 19.09.2024

полное наименование должности

инициалы, фамилия

Земельный участок			
вид объекта недвижимости			
Лист № 33 раздела 4.2	Всего листов раздела 4.2: 34	Всего разделов: 8	Всего листов выписки: 89

14.12.2023г. № КУВИ-001/2023-282506885

Кадастровый номер: 78:14:0007663:1

Сведения о характерных точках границы части (частей) земельного участка

Учетный номер части: 78:14:0007663:1/29

Система координат

Номер точки	Координаты, м		Описание закрепления на местности	Средняя квадратичная погрешность определения координат характерных точек границ земельного участка, м
	X	Y		
1	2	3	4	5
1	85030.24	114381.71	-	-
2	85028.24	114381.79	-	-
3	85028.24	114381.69	-	-
4	85028.01	114371.17	-	-
5	85027.96	114370.19	-	-
6	85027.91	114369.23	-	-
7	85026.12	114369.33	-	-
8	85024.76	114369.31	-	-
9	85021.92	114369.43	-	-
10	85021.06	114369.24	-	-
11	85020.3	114368.56	-	-
12	85020.02	114367.72	-	-
13	85019.91	114366.11	-	-
14	85019.36	114349.06	-	-
15	85004.79	114349.53	-	-
16	84994.14	114350.06	-	-
17	84986.62	114349.93	-	-
18	84986.03	114349.77	-	-
19	84985.49	114349.26	-	-
20	84985.29	114348.68	-	-
21	84983.79	114327.93	-	-
22	84983.74	114326.73	-	-
23	84984.31	114326.13	-	-
24	84985.13	114326.1	-	-



ДОКУМЕНТ ПОДПИСАН
ЭЛЕКТРОННОЙ ПОДПИСЬЮ

Сертификат: 00ВВ056В7401СВ38Д2В3576АСDC8425108

Владелец: ФЕДЕРАЛЬНАЯ СЛУЖБА ГОСУДАРСТВЕННОЙ

РЕГИСТРАЦИИ, КАДАСТРА И КАРТОГРАФИИ

Действителен: с 27.06.2023 по 19.09.2024

полное наименование должности

инициалы, фамилия

Земельный участок				
вид объекта недвижимости				
Лист № 34 раздела 4.2		Всего листов раздела 4.2: 34		Всего разделов: 8
14.12.2023г. № КУВИ-001/2023-282506885				
Кадастровый номер:			78:14:0007663:1	
1	2	3	4	5
25	84985.74	114326.66	-	-
26	84985.79	114327.82	-	-
27	84987.25	114347.94	-	-
28	84994.11	114348.06	-	-
29	85004.71	114347.53	-	-
30	85019.92	114347.04	-	-
31	85020.56	114347.19	-	-
32	85021.14	114347.74	-	-
33	85021.33	114348.37	-	-
34	85021.91	114366.01	-	-
35	85022	114367.33	-	-
36	85022.09	114367.42	-	-
37	85024.73	114367.31	-	-
38	85026.07	114367.33	-	-
39	85028.26	114367.21	-	-
40	85028.99	114367.37	-	-
41	85029.65	114367.96	-	-
42	85029.88	114368.66	-	-
43	85029.96	114370.08	-	-
44	85030.01	114371.07	-	-
45	85030.24	114381.66	-	-
46	85030.24	114381.71	-	-

полное наименование должности	 <p>ДОКУМЕНТ ПОДПИСАН ЭЛЕКТРОННОЙ ПОДПИСЬЮ</p> <p>Сертификат: 00ВВ056В7401СВ38D2В3576АСDС8425108</p> <p>Владелец: ФЕДЕРАЛЬНАЯ СЛУЖБА ГОСУДАРСТВЕННОЙ РЕГИСТРАЦИИ, КАДАСТРА И КАРТОГРАФИИ</p> <p>Действителен: с 27.06.2023 по 19.09.2024</p>	инициалы, фамилия

Приложение № 10 к Акту
по результатам государственной историко-культурной экспертизы проектной
документации на проведение работ по сохранению объекта культурного наследия
федерального значения «Дом Советов» по адресу: Санкт-Петербург, Московский
проспект, дом 212, литера А (Московский просп., 212): «Проект ремонта, реставрации и
приспособления для современного использования (в части фасадов) объекта культурного
наследия федерального значения «Дом Советов», расположенного по адресу:
Санкт-Петербург, Московский пр., дом 212, литера А», шифр: 10-А2-2023, разработанной
ООО «НИиПИ Спецреставрация» в 2023 году

**Копии договоров с экспертами на проведение государственной
историко-культурной экспертизы**

ДОГОВОР № 10-А2-2023/Э1

г. Санкт-Петербург

«09» февраля 2024 года

ООО «НИиПИ Спецреставрация» в лице генерального директора Курленьиз Галины Александровны, действующего на основании Устава, именуемое в дальнейшем «Заказчик» с одной стороны, и гражданка Михайловская Галина Викторовна, именуемая в дальнейшем «Исполнитель», с другой стороны, заключили настоящий договор о нижеследующем:

1.1. «Исполнитель» обязуется выполнить на свой страх и риск следующую работу: **Выполнение государственной историко-культурной экспертизы проектной документации на проведение работ по сохранению объекта культурного наследия федерального значения «Дом Советов» по адресу: Санкт-Петербург, Московский проспект, дом 212, литера А (Московский просп., 212): «Проект ремонта, реставрации и приспособления для современного использования (в части фасадов) объекта культурного наследия федерального значения «Дом Советов», расположенного по адресу: Санкт-Петербург, Московский пр., дом 212, литера А», шифр: 10-А2-2023, разработанной ООО «НИиПИ Спецреставрация» в 2023 году.**

1.2. Для выполнения работы «Заказчик» обязуется предоставить исходные материалы.

1.3. Срок действия настоящего договора устанавливается на срок выполнения работ по договору, а именно: с «09» февраля 2024 года по «19» февраля 2024 года.

1.4. Работа считается успешно законченной при подписании Сторонами акта приемки-передачи выполненных работ.

1.5. Работа, не исполненная в срок, а также не соответствующая предъявленным требованиям, не оплачивается. В этих случаях за «Заказчиком» остается право расторжения договора в одностороннем порядке.

1.6. По настоящему договору подряда «заказчик» выплачивает «Исполнителю» вознаграждение, размер которого устанавливается отдельным протоколом.

1.7. Допускаются авансовые платежи: нет.

1.8. Особые условия: нет.

1.9. Отношение сторон, в том числе ответственность по настоящему договору регулируется гражданским законодательством.

1.10. Настоящий договор составлен в двух идентичных экземплярах, по одному для каждой из Сторон.

ЗАКАЗЧИК



/подпись/

ООО «НИиПИ Спецреставрация»
195299, г. Санкт-Петербург,
ул. Киришская, д.2, лит. А,
ч.пом. 4Н 38.2,
ИНН: 7838023922
КПП: 780401001

ИСПОЛНИТЕЛЬ

/подпись/

Михайловская Галина Викторовна

ДОГОВОР № 10-А2-2023/Э2

г. Санкт-Петербург

«09» февраля 2024 года

ООО «НИИПИ Спецреставрация» в лице генерального директора Курленьиз Галины Александровны, действующего на основании Устава, именуемое в дальнейшем «Заказчик» с одной стороны, и гражданин **Куминов Сергей Евгеньевич**, именуемый в дальнейшем «Исполнитель», с другой стороны, заключили настоящий договор о нижеследующем:

1.1. «Исполнитель» обязуется выполнить на свой страх и риск следующую работу: **Выполнение государственной историко-культурной экспертизы проектной документации на проведение работ по сохранению объекта культурного наследия федерального значения «Дом Советов» по адресу: Санкт-Петербург, Московский проспект, дом 212, литера А (Московский просп., 212): «Проект ремонта, реставрации и приспособления для современного использования (в части фасадов) объекта культурного наследия федерального значения «Дом Советов», расположенного по адресу: Санкт-Петербург, Московский пр., дом 212, литера А», шифр: 10-А2-2023, разработанной ООО «НИИПИ Спецреставрация» в 2023 году.**

1.2. Для выполнения работы «Заказчик» обязуется предоставить исходные материалы.

1.3. Срок действия настоящего договора устанавливается на срок выполнения работ по договору, а именно: с «09» февраля 2024 года по «19» февраля 2024 года.

1.4. Работа считается успешно законченной при подписании Сторонами акта приемки-передачи выполненных работ.

1.5. Работа, не исполненная в срок, а также не соответствующая предъявленным требованиям, не оплачивается. В этих случаях за «Заказчиком» остается право расторжения договора в одностороннем порядке.

1.6. По настоящему договору подряд «заказчик» выплачивает «Исполнителю» вознаграждение, размер которого устанавливается отдельным протоколом.

1.7. Допускаются авансовые платежи: нет.

1.8. Особые условия: нет.

1.9. Отношение сторон, в том числе ответственность по настоящему договору регулируется гражданским законодательством.

1.10. Настоящий договор составлен в двух идентичных экземплярах, по одному для каждой из Сторон.

ЗАКАЗЧИК



/подпись/

ИСПОЛНИТЕЛЬ

/подпись/

ООО «НИИПИ Спецреставрация»
195299, г. Санкт-Петербург,
ул. Киришская, д.2, лит. А,
ч.пом. 4Н 38.2,
ИНН: 7838023922
КПП: 780401001

Куминов Сергей Евгеньевич

ДОГОВОР № 10-А2-2023/ЭЗ

г. Санкт-Петербург

«09» февраля 2024 года

ООО «НИиПИ Спецреставрация» в лице генерального директора Курленьиз Галины Александровны, действующего на основании Устава, именуемое в дальнейшем «Заказчик» с одной стороны, и гражданин **Саюшев Борис Михайлович**, именуемый в дальнейшем «Исполнитель», с другой стороны, заключили настоящий договор о нижеследующем:

1.1. «Исполнитель» обязуется выполнить на свой страх и риск следующую работу: **Выполнение государственной историко-культурной экспертизы проектной документации работ по сохранению объекта культурного наследия федерального значения «Дом Советов» по адресу: Санкт-Петербург, Московский проспект, дом 212, литера А (Московский просп., 212): «Проект ремонта, реставрации и приспособления для современного использования (в части фасадов) объекта культурного наследия федерального значения «Дом Советов», расположенного по адресу: Санкт-Петербург, Московский пр., дом 212, литера А», шифр: 10-А2-2023, разработанной ООО «НИиПИ Спецреставрация» в 2023 году.**

1.2. Для выполнения работы «Заказчик» обязуется предоставить исходные материалы.

1.3. Срок действия настоящего договора устанавливается на срок выполнения работ по договору, а именно: с «09» февраля 2024 года по «19» февраля 2024 года.

1.4. Работа считается успешно законченной при подписании Сторонами акта приемки-передачи выполненных работ.

1.5. Работа, не исполненная в срок, а также не соответствующая предъявленным требованиям, не оплачивается. В этих случаях за «Заказчиком» остается право расторжения договора в одностороннем порядке.

1.6. По настоящему договору подряда «заказчик» выплачивает «Исполнителю» вознаграждение, размер которого устанавливается отдельным протоколом.

1.7. Допускаются авансовые платежи: нет.

1.8. Особые условия: нет.

1.9. Отношение сторон, в том числе ответственность по настоящему договору регулируется гражданским законодательством.

1.10. Настоящий договор составлен в двух идентичных экземплярах, по одному для каждой из Сторон.

ЗАКАЗЧИК



/подпись/

ИСПОЛНИТЕЛЬ

Handwritten signature of Saushov Boris Mikhailovich.

/подпись/

ООО «НИиПИ Спецреставрация»
195299, г. Санкт-Петербург,
ул. Киришская, д.2, лит. А,
ч.пом. 4Н 38.2,
ИНН: 7838023922
КПП: 780401001

Саюшев Борис Михайлович

Приложение № 11 к Акту
по результатам государственной историко-культурной экспертизы проектной
документации на проведение работ по сохранению объекта культурного наследия
федерального значения «Дом Советов» по адресу: Санкт-Петербург, Московский
проспект, дом 212, литера А (Московский просп., 212): «Проект ремонта, реставрации и
приспособления для современного использования (в части фасадов) объекта культурного
наследия федерального значения «Дом Советов», расположенного по адресу:
Санкт-Петербург, Московский пр., дом 212, литера А», шифр: 10-А2-2023, разработанной
ООО «НИиПИ Спецреставрация» в 2023 году

Копии протоколов заседаний экспертной комиссии

Протокол № 1
организационного заседания экспертной комиссии
по проведению государственной историко-культурной экспертизы проектной
документации на проведение работ по сохранению объекта культурного наследия
федерального значения «Дом Советов» по адресу: Санкт-Петербург, Московский проспект,
дом 212, литера А (Московский просп., 212): «Проект ремонта, реставрации и
приспособления для современного использования (в части фасадов) объекта культурного
наследия федерального значения «Дом Советов», расположенного по адресу:
Санкт-Петербург, Московский пр., дом 212, литера А», шифр: 10-А2-2023, разработанной
ООО «НИиПИ Спецреставрация» в 2023 году.

Санкт-Петербург

09 февраля 2024 года

Присутствовали:

Михайловская Галина Викторовна - эксперт по проведению государственной историко-культурной экспертизы (приказ об аттестации Минкультуры России МК РФ № 1168 от 11.10.2021)

Куминов Сергей Евгеньевич - эксперт по проведению государственной историко-культурной экспертизы (приказ об аттестации Минкультуры России № 684 от 29.04.2022)

Саюшев Борис Михайлович - эксперт по проведению государственной историко-культурной экспертизы (приказ об аттестации Минкультуры России МК РФ № 1419 от 27.08.2021)

Повестка дня:

1. Утверждение состава членов экспертной комиссии.
2. Выборы председателя и ответственного секретаря экспертной комиссии.
3. Определение порядка работы и принятия решений экспертной комиссии.
4. Определение основных направлений работы экспертов.
5. Утверждение календарного плана работы экспертной комиссии.
6. О принятии от Заказчика документов для проведения экспертизы.

1. Утверждение состава членов экспертной комиссии.

Слушали: Михайловская Г.В.– об утверждении состава членов экспертной комиссии.

Постановили: утвердить следующий состав членов экспертной комиссии:

Михайловская Г.В., С.Е.Куминов, Б.М.Саюшев.

Голосование: 3 человека – за, против – нет, воздержавшихся – нет. Принято единогласно.

2. Выборы председателя и ответственного секретаря экспертной комиссии.

Слушали: Михайловская Г.В. – о выборе председателя экспертной комиссии и ее ответственного секретаря.

Постановили:

- Председателем экспертной комиссии выбрать – Михайловская Г.В.;
- Ответственным секретарем экспертной комиссии выбрать – С.Е.Куминов;

Голосование: 3 человека – за, против – нет, воздержавшихся – нет. Принято единогласно.

3. Определение порядка работы и принятия решений экспертной комиссии.

Слушали: Михайловская Г.В. – об утверждении порядка работы и принятия решений экспертной комиссии.

Постановили: определить следующий порядок работы и принятия решений экспертной комиссии:

Экспертная комиссия проводит заседания в ходе выполнения государственной историко-культурной экспертизы, решения экспертной комиссии принимаются коллегиально, после проведения необходимых научных исследований, визуального изучения объекта и анализа проектной документации на проведение работ по сохранению объекта культурного наследия федерального значения «Дом Советов» по адресу: Санкт-Петербург, Московский проспект, дом 212, литера А (Московский просп., 212): «Проект ремонта, реставрации и приспособления для современного использования (в части фасадов) объекта культурного наследия федерального значения «Дом Советов», расположенного по адресу: Санкт-Петербург, Московский пр., дом 212, литера А», шифр: 10-А2-2023, разработанной ООО «НИиПИ Спецреставрация» в 2023 году.

Голосование: 3 человека – за, против – нет, воздержавшихся – нет. Принято единогласно.

4. Определение основных направлений работы экспертов.

Слушали: Михайловская Г.В. – об утверждении основных направлений работы экспертов.

Постановили: определить следующие направления работы экспертов:

1. Михайловская Г.В. – координация деятельности экспертов, визуальное изучение объекта культурного наследия, изучение исходно-разрешительной документации, анализ проектной документации на проведение работ по сохранению объекта культурного наследия на предмет ее соответствия требованиям государственной охраны объектов культурного наследия;
2. С.Е.Куминов - научные исследования, изучение исходно-разрешительной документации, визуальное изучение объекта культурного наследия, анализ проектной документации на проведение работ по сохранению объекта культурного наследия, определение состояния элементов предмета охраны объекта культурного наследия и анализ предложенных проектных решений по его сохранению, оформление заключения акта по результатам государственной историко-культурной экспертизы;
3. Б.М.Саюшев - визуальное изучение объекта культурного наследия, изучение исходно-разрешительной документации; анализ проектной документации на проведение работ по сохранению объекта культурного наследия, оценка полноты и комплектности представленной на экспертизу проектной документации.
4. Осмотр объекта проводить коллегиально, ответственный за фотофиксацию – С.Е.Куминов.

Голосование: 3 человека – за, против – нет, воздержавшихся – нет. Принято единогласно.

5. Утверждение календарного плана работы экспертной комиссии.

Слушали: Михайловская Г.В. – об утверждении календарного плана работы экспертной комиссии.

Постановили: утвердить следующий календарный план работы экспертной комиссии:

Срок проведения экспертизы – с 09 февраля 2024 г. по 19 февраля 2024 г.

- 09 февраля 2024 г. - натурное обследование объекта, фотофиксация современного состояния;

- 10 февраля 2024 г. – 18 февраля 2024 г. ознакомление с проектной документацией, обработка материала, подготовка исторической справки, обработка материалов фотофиксации, иконографических материалов, графических материалов, подготовка приложений к Акту по результатам государственной историко-культурной экспертизы;

- 19 февраля 2024 г. - оформление Акта по результатам государственной историко-культурной экспертизы; заседание комиссии, подписание Акта по результатам государственной историко-культурной экспертизы и передача Заказчику подписанного Акта по результатам государственной историко-культурной экспертизы.

Голосование: 3 человека – за, против – нет, воздержавшихся – нет. Принято единогласно.

6. О принятии от Заказчика документов для проведения экспертизы.

Слушали: Михайловская Г.В. - о принятии от Заказчика документов для проведения экспертизы.

Постановили: для проведения государственной историко-культурной экспертизы принять от Заказчика документы в составе:

- копия Постановления Правительства Российской Федерации от 10.07.2001 № 527 «О перечне объектов исторического и культурного наследия федерального (общероссийского) значения, находящихся в г.Санкт-Петербурге»;

- копия Распоряжения КГИОП от 20.01.2023 № 47-рп «Об утверждении границ и режима использования территории объекта культурного наследия федерального значения «Дом Советов»;

- копия Распоряжения КГИОП от 26.08.2022 № 380-рп «Об утверждении предмета охраны объекта культурного наследия федерального значения «Дом Советов»;

- копия Задания на проведение работ по сохранению объекта культурного наследия, включенного в единый государственный реестр объектов культурного наследия (памятника истории и культуры) народов Российской Федерации, или выявленного объекта культурного наследия, выданного органом охраны объектов культурного наследия 11.09.2023 № 01-21-2839/23-0-1;

- копия Распоряжения КГИОП от 12.08.2020 № 07-19-331/20 «Об утверждении охранного обязательства собственника или иного законного владельца объекта культурного наследия федерального значения «Дом Советов», включенного в единый государственный реестр объектов культурного наследия (памятников истории и культуры) народов Российской Федерации»;

- копия Распоряжения КГИОП от 11.10.2023 № 324-об/23 «О внесении изменений в распоряжение КГИОП от 12.08.2020 № 07-19-331/20»

- копия паспорта объекта культурного наследия федерального значения «Дом Советов», оформленного КГИОП 24.07.2023;

- документы технического учета: копия технического паспорта на здание по адресу: Санкт-Петербург, Московский район, Московский проспект, дом 212, литера А, оформленного ГУП «Городское Управление инвентаризации и оценки недвижимости» г. Санкт-Петербурга 27.12.2007; архивные поэтажные планы по состоянию на 2007 год.

- Правоустанавливающие документы: копия выписки из Единого государственного реестра недвижимости об объекте недвижимости от 16.12.2023 № КУВИ-001/2023-282507837 на здание с кадастровым номером 78:14:0007663:1005 по адресу: Санкт-Петербург, Московский проспект, дом 212, литера А; копия выписки из Единого государственного

реестра недвижимости об объекте недвижимости от 14.12. 2023 № КУВИ-001/2023-282506885 на земельный участок с кадастровым номером 78:14:0007663:1 по адресу: Санкт-Петербург, Московский проспект, дом 212, литера А;

- проектная документация «Проект ремонта, реставрации и приспособления для современного использования (в части фасадов) объекта культурного наследия федерального значения «Дом Советов», расположенного по адресу: Санкт-Петербург, Московский пр., дом 212, литера А», шифр: 10-А2-2023, разработанная ООО «НИиПИ Спецреставрация» в 2023 году

- копия лицензии ООО «НИиПИ Спецреставрация» на выполнение работ по сохранению объектов культурного наследия № МКРФ 02602 от 15.06.2015 (переоформлена приказом от 12.07.2018 № 1187)

Голосование: 3 человека – за, против – нет, воздержавшихся – нет. Принято единогласно.

Председатель экспертной
комиссии:

Михайловская Галина Викторовна

Подпись:



09 февраля 2024 г.

Ответственный секретарь
экспертной комиссии:

Куминов Сергей Евгеньевич

Подпись:



09 февраля 2024 г.

Член экспертной комиссии:
Саюшев Борис Михайлович

Подпись:



09 февраля 2024 г.

Протокол № 2
заседания экспертной комиссии
по проведению государственной историко-культурной экспертизы проектной документации на проведение работ по сохранению объекта культурного наследия федерального значения «Дом Советов» по адресу: Санкт-Петербург, Московский проспект, дом 212, литера А (Московский просп., 212): «Проект ремонта, реставрации и приспособления для современного использования (в части фасадов) объекта культурного наследия федерального значения «Дом Советов», расположенного по адресу: Санкт-Петербург, Московский пр., дом 212, литера А», шифр: 10-А2-2023, разработанной ООО «НИиПИ Спецреставрация» в 2023 году.

Санкт-Петербург

19 февраля 2024 года

Присутствовали аттестованные эксперты:

Председатель экспертной комиссии:

Михайловская Галина Викторовна - эксперт по проведению государственной историко-культурной экспертизы (приказ об аттестации Минкультуры России МК РФ № 1168 от 11.10.2021)

Ответственный секретарь экспертной комиссии:

Куминов Сергей Евгеньевич - эксперт по проведению государственной историко-культурной экспертизы (приказ об аттестации Минкультуры России № 684 от 29.04.2022)

Член Экспертной комиссии:

Саюшев Борис Михайлович - эксперт по проведению государственной историко-культурной экспертизы (приказ об аттестации Минкультуры России МК РФ № 1419 от 27.08.2021)

Повестка дня:

1. Рассмотрение вывода государственной историко-культурной экспертизы проектной документации на проведение работ по сохранению объекта культурного наследия федерального значения «Дом Советов» по адресу: Санкт-Петербург, Московский проспект, дом 212, литера А (Московский просп., 212): «Проект ремонта, реставрации и приспособления для современного использования (в части фасадов) объекта культурного наследия федерального значения «Дом Советов», расположенного по адресу: Санкт-Петербург, Московский пр., дом 212, литера А», шифр: 10-А2-2023, разработанной ООО «НИиПИ Спецреставрация» в 2023 году.
2. Согласование вывода и подписание Акта экспертизы цифровой электронной подписью.
3. Принятие решения о передаче Акта государственной историко-культурной экспертизы Заказчику.

Слушали: Г.В.Михайловская, С.Е.Куминов, Б.М.Саюшев.

Постановили:

Согласиться с тем, что представленная проектная документация на проведение работ по сохранению объекта культурного наследия федерального значения «Дом Советов» по адресу: Санкт-Петербург, Московский проспект, дом 212, литера А (Московский просп.,

212): «Проект ремонта, реставрации и приспособления для современного использования (в части фасадов) объекта культурного наследия федерального значения «Дом Советов», расположенного по адресу: Санкт-Петербург, Московский пр., дом 212, литера А», шифр: 10-А2-2023, разработанная ООО «НИиПИ Спецреставрация» в 2023 году, соответствует требованиям законодательства Российской Федерации в области государственной охраны объектов культурного наследия, представить оформленный текст Акта экспертизы в электронном виде с формулировкой вывода.

Согласовать вывод и подписать Акт экспертизы в порядке, установленном Положением о государственной историко-культурной экспертизе, утвержденным постановлением Правительства Российской Федерации от 15.07.2009 № 569.

Передать заказчику Акт экспертизы, подписанный электронными подписями, со всеми прилагаемыми документами и материалами на электронном носителе в формате документа (PDF).

Голосование по всем вопросам одновременно: 3 человека – за, против – нет, воздержавшихся – нет. Принято единогласно.

Председатель экспертной
комиссии:
Михайловская Галина Викторовна

Подпись:

19 февраля 2024 г

Ответственный секретарь
экспертной комиссии:
Куминов Сергей Евгеньевич

Подпись:

19 февраля 2024 г.

Член экспертной комиссии:
Саюшев Борис Михайлович

Подпись:

19 февраля 2024 г.

Приложение № 12 к Акту
по результатам государственной историко-культурной экспертизы проектной
документации на проведение работ по сохранению объекта культурного наследия
федерального значения «Дом Советов» по адресу: Санкт-Петербург, Московский
проспект, дом 212, литера А (Московский просп., 212): «Проект ремонта, реставрации и
приспособления для современного использования (в части фасадов) объекта культурного
наследия федерального значения «Дом Советов», расположенного по адресу:
Санкт-Петербург, Московский пр., дом 212, литера А», шифр: 10-А2-2023, разработанной
ООО «НИиПИ Спецреставрация» в 2023 году

**Материалы, содержащие информацию о ценности объекта с точки зрения истории,
археологии, архитектуры, градостроительства, искусства, науки и техники,
эстетики, этнологии или антропологии, социальной культуры**

Историческая справка

Формирование исследуемой территории и возникновение Московского проспекта относится к первой четверти XVIII века. Здесь проходил путь к Саарской мызе¹ и на Москву².

На подъезде к столице, устанавливались шлагбаумы с будками или рогатки. Они являлись своеобразными преградами на пути бесчинного люда. В обязанности будочникам входило следить за тем, чтобы беглые крепостные и солдаты не покидали город, а извозчики исполняли царский указ о трех булыжниках для мощения улиц строящегося города³.

Рогаток таких было установлено три, но только около средней образовалось поселение, за которым с годами закрепилось историческое название «Средняя Рогатка»⁴. Первоначально здесь была выделена земля 22 семействам немецких переселенцев, на которой проживали выходцы из городов Бранденбурга и Вюртемберга. Отводом земли и обустройством колонии, носившей поначалу название «колония 22-х» (Zweiundzwanziger Kolonie), занимался инженер И.Ф. Лильенталь. По месту расположения колония стала называться Среднерогатской. Спустя сто лет, в 1868 г., выходцы из этого поселения обосновали неподалеку еще одну, «дочернюю» колонию, получившую название «Малая». Постепенно поселение разрасталось и уже к концу XIX века в Среднерогатской колонии насчитывалось 50 дворов, проживало около 600 человек, имелись лютеранский молитвенный дом и кладбище, училище.

В 1714 году в непосредственной близости от исследуемого участка на перекрестке дорог из Петербурга в Саарскую мызу и из Петербурга в Москву для членов царской фамилии построили небольшой одноэтажный деревянный путевой дворец. В нем было всего восемь комнат, но этого было достаточно, чтобы царственные особы могли отдохнуть по пути в Царское Село. В 1743 году обветшавшее здание снесли и построили новый путевой дворец со множеством комнат, кухней и складом с запасом продуктов. Его собрали из фрагментов конфискованного дома Миниха на Васильевском острове, стоявшего на углу набережной Невы и 12-й линии. При дворце постоянно жили слуги, так как государыня Елизавета Петровна часто останавливалась в нем по пути на отдых⁵.

¹ Саарской мызой (от финского «саари-мойс» - возвышенное место) называлось в XVIII веке Царское Село, затем Детское Село, ныне город Пушкин.

² Горбачевич К.С., Е.П. Хабло. Почему так названы? О происхождении названий улиц, площадей, островов, рек и мостов Санкт-Петербурга. СПб., Лениздат, 1985.

³ Электронный портал: URL: <https://peterburg.center/ln/legendy-peterburga-gorodskie-roгатki.html>. Дата обращения: 14.03.2022.

⁴ Поселок «Средняя Рогатка» был упразднен в 1958 году и вошел в состав Московского района.

⁵ Глезеров С. Е. Исторические районы Петербурга от А до Я, М., «Центрполиграф», 2013.

В 1744 году на пересечении дорог установили столб-указатель. На нем были изображены три руки, указывающие направления в три стороны: на Санкт-Петербург, на Варшаву и Петергоф, на Москву и Царское Село⁶.

В 1754 году поступило распоряжение соорудить на Средней Рогатке каменный путевой дворец. Автором проекта стал Бартоломео Растрелли. Отделку дворца завершили ко дню приезда Елизаветы Петровны из Москвы в Петербург в мае 1754 г. Одноэтажный дворец отстроили на правой обочине дороги.

Екатерина II дворцом пользовалась редко, поэтому в него стали пускать постояльцев за плату. При императоре Павле этот путевой дворец упразднили и сделали из него почтовую станцию⁷.

В дальнейшем дворец многократно ремонтировался и перестраивался. Позже в нем размещалась «Трактир трех рук», фабрика красок, промышленное предприятие, а в советское время, при сооружении Монумента героическим защитникам Ленинграда, здание разобрали⁸.

За двести с лишним лет главная дорога на Москву сменила несколько названий: «Дорога в Саарскую мызу» была переименована в Царскую перспективу, а в 1806 году появилось название Царкосельский проспект. Одновременно употреблялись названия Московская дорога или Московский тракт.

Отдельные участки проспекта некоторое время имели свои названия. Так отрезок от нынешней площади Мира до Фонтанки назывался Обуховским (по фамилии строителя Обуховского моста – подрядчика строительных работ Обухова).

После русско-турецкой войны 1877-1878 годов в память о героическом переходе русских войск через перевал Шипку и освобождении балканских народов от турецкого ига Московский тракт, по которому возвращались в столицу, был переименован в Забалканский проспект⁹.

К 1917 году планировочная структура города состояла из аристократического центра, непосредственно окруженного буржуазными жилыми кварталами, и находившегося за ним кольца казарм и промышленных окраин. Наиболее концентрированно промышленные массивы располагались на западе и юго-западе (в нынешних Кировской, Октябрьском и Свердловском районах), на северо-востоке (Выборгский район) и востоке (Володарский район). Общую картину дополняла сеть линий железнодорожного узла, охватывающая город со всех сторон. Ряд крупных государственных мероприятий, проведенных в период с 1917 по 1935 год, радикально изменили

⁶ В 1816 году «трехрукий» столб заменили указателем с четырьмя направлениями: Петергоф, Царское Село, Петербург и Москва.

⁷ Глезеров С. Е. Исторические районы Петербурга от А до Я, М., «Центрполиграф», 2013.

⁸ Электронный портал: URL: <https://peterburg.center/ln/legendy-peterburga-gorodskie-roгатki.html>. Дата обращения: 14.03.2022.

⁹ Горбачевич К.С., Е.П. Хабло. Почему так названы? О происхождении названий улиц, площадей, островов, рек и мостов Санкт-Петербурга. СПб., Лениздат, 1985.

лицо окраин: аристократические и буржуазные кварталы были заселены трудящимися, бывшие дворцы и пригородные царские резиденции превращены в музеи и места отдыха населения¹⁰.

Однако главные градостроительные проблемы еще не решались. Ленинград продолжал по инерции развиваться в пределах старых границ. Большая часть населения продолжала жить на затопляемой территории, а основная часть города по-прежнему имела чрезмерную плотность населения. Исторический процесс формирования города Санкт-Петербурга, протекавший 240 лет, обусловил создание крупнейшего в стране культурно-политического и промышленного центра.

Главная задача для гармоничного развития города заключалась в ликвидации стихийной застройки, развитии города на юг, юго-запад и юго-восток, выходу города к берегу моря, а также обеспечении взаимосвязи старых районов города с новыми.

Разработке нового генерального плана города предшествовал общегородской конкурс на схему планировки города. Все проекты, представленные на конкурсе, делились на две группы: первая предусматривала развитие основного планировочного центра на оси Московского шоссе; вторая группа давала принципиально иную схему планировки.

Составление нового генерального проекта планировки города началось в 1935 году. На его основе развернулось строительство новых районов: Малой Охты, Щемиловки. Автова и Московского шоссе.

В основу композиции нового общегородского центра Ленинграда были положены принципы построения существующего центра города, представляющего собой большой, пространственно-связанный комплекс площадей и отдельных архитектурных ансамблей.

На пустынной незастроенной территории между Чесменским монастырем и условной границей города, где когда-то располагался последний городской кордон «Средняя Рогатка», в 1936 г. начали планировать площадь для проведения парадов и демонстраций и строить основное здание проектируемого нового общегородского центра - Дома Советов. Запланированный перенос административного центра Ленинграда на юг так и не состоялся. Размер площади, который по задумке должен был быть довольно большим (38 – 50 га), был уменьшен до 13 га¹¹.

Композиция ансамбля Дома Советов строилась на оси центральной дуговой магистрали между проектируемым продолжением проспекта Майорова, Международным проспектом и Сызранской улицей, пространственно создавая взаимосвязь между тремя важнейшими

¹⁰ Баранов Н.В., Каменский В.А., Морозов М.В. и др. Ленинград: Архитектурно-планировочный обзор развития города. Москва; Ленинград. Искусство, 1943.

¹¹ Там же.

магистралями. Вдоль Центральной дуговой магистрали (от Кировского района к Невскому) планировалось создать «ожерелье» площадей¹².

Для определения оптимального варианта Президиумом Ленсовета проведен заказной закрытый конкурс. Было заказано 10 эскизных проектов. В июле 1936 г. на конкурс представили 8 проектов архитекторы: А.И. Гегелло, А.И. Ильин, Е.И. Катонин, И.С. Ланг-бард, И.И. Фомин, Е.А. Левинсон, Л.В. Руднев, Г.А. Симонов, Н.А. Троцкий. Кроме того, от НИИАрхитектуры Всероссийской Академии художеств подготовлен девятый проект, исполненный арх. Л.К. Абрамовым, В.А. Ашастиним, В.Ф. Щилковым. Не представили конкурсных проектов акад. В.А. Щуко, арх. Н.Е. Лансере¹³.

По заданию конкурса участникам необходимо было разработать проект здания в 5-6 этажей с возможностью повышения до 7 этажей в отдельных частях и габаритами в длину до 230-260 м, ширину до 120-150 м, высоту от 30-35 м в основных частях, до 40-45 м в повышенных. Общий объем не должен превышать 300000 куб. м.

В здании должно быть запроектировано 579 рабочих помещений размерами 28, 56, 112, 196 кв. метров. Основным планировочным модулем должна была стать рабочая комната на 2-4 сотрудников площадью в 28 кв. метров.

Необходимо было включить в состав помещений большой зал собраний на 3000 мест с кулуарами и помещениями для обслуживания зрителей и президиума, 5 малых залов заседаний, справочную библиотеку на 100000 томов, столовую, красный уголок, амбулаторию, детские комнаты, хозяйственные помещения.

В Доме Советов должно быть размещено: высшее руководство области и города, в том числе: Обком и Горком ВКП(б), Обком и Горком ВЛКСМ, Облисполком и Ленсовет, Комиссия партийного и советского контроля, Облплан и Ленплан.

Перед участниками конкурса ставились также задачи градостроительной организации всей площади. По итогам конкурса первое место и право осуществления проекта получил Н.А. Троцкий, на тот момент ответственный за жилую застройку новых петербургских кварталов.

Практически сразу же было начато рабочее проектирование. Для обеспечения темпов и качества работы на базе мастерской Н.А. Троцкого в структуре Ленпроекта было создано бюро Дома Советов, подчиненное Управлению строительства Дома Советов при Ленинградской строительной конторе УНКВД. Начальником строительства назначен инж. И.М. Романовский¹⁴.

В авторский коллектив вошли архитекторы Н.А. Троцкий (руководитель), Л.М. Тверской, Я.О. Свирский, Я.Н. Лукин, М.А. Шепилевский, Л.Д. Аكوпова, В.В. Федотов, С.В. Глаголев,

¹² Баранов Н.В., Каменский В.А., Морозов М.В. и др. Ленинград: Архитектурно-планировочный обзор развития города. Москва; Ленинград. Искусство, 1943.

¹³ Архив КГИОП. Инв. №: Н-5329. «Подготовка документов по приватизации здания». 1994 г.

¹⁴ Там же.

Д.Н. Санников, инженеры: В.Ф. Райлян, С.С. Голушкевич, Л.А. Погоржельский; скульпторы: А.В. Томский, И.В. Крестовский, В.А. Синайский.

Строительные работы начаты в конце 1936 г., когда еще не было принято окончательное архитектурно-планировочное решение. Проектирование и строительство велись одновременно и очень высокими темпами¹⁵.

Проектирование осуществлялось одновременно со строительством. На ходу шла корректировка общей композиции, функционального зонирования корпусов, внутренней планировки, деталей фасадов и многого другого. Троицкий применил здесь конструктивную схему с железобетонным каркасом. Вместо внутренних продольных стен была создана система колонн с перегородками и каналами для инженерных коммуникаций¹⁶.

Здание Дома Советов отличается монументальностью, мощная пластика и крупные выразительные детали. Усилия скульпторского коллектива были направлены на создание художественного образа общественного здания нового типа, который мог бы стать символом эпохи. Сотрудниками архитектора Н.А. Троицкого были видные инженеры и скульпторы (в частности, Лев Тверской выполнил проект восточного, полуциркульного фасада здания)¹⁷.

В плане здание Дома Советов имеет прямоугольную форму и включает три больших двора. Архитектура фасадов решена в формах неоклассицизма. Большой протяженный фасад имеет трехчастную структуру - центральный, более высокий, объем возвышается над боковыми крыльями. Западный фасад здания простирается почти на четверть километра. Центральная восьмизэтажная часть здания внешне представляет собой 14-колонный портик, завершённый скульптурным фризом. Над фризом, центрируя фасад, размещен большой картуш с изображением герба РСФСР и знаменами. Боковые пятиэтажные крылья расположены симметрично, акцентированы портиками. На восточном фасаде Дома Советов выступает полуротонда зала заседаний¹⁸.

Большое место в оформлении фасадов Дома Советов занимает скульптура. Скульптурный фриз длиной 100 метров и высотой 4,10 метра играет существеннейшую роль во всей композиции главного фасада. Выполнение скульптуры таких размеров и для такой высоты (отметка ее 48 метров) явилось ответственной и новой задачей, не имевшей прецедентов на практике и в истории архитектуры¹⁹.

Характер и трактовка композиции были заданы автором проекта и главным архитектором строительства Н. А. Троицким. Барельеф выражает идею торжества социализма; по обе стороны

¹⁵ Архив КГИОП. Инв. №: Н-5329. «Подготовка документов по приватизации здания». 1994 г.

¹⁶ Там же.

¹⁷ Аранович Д., Буров А. Дом Советов в Ленинграде // Архитектура СССР, 1939, № 7.

¹⁸ Мудрова А.Ю. Великие шедевры архитектуры. 100 зданий, которые восхитили мир. М., Центрполиграф, 2014.

¹⁹ Журнал «Архитектура Ленинграда» № 6 (23), ноябрь-декабрь 1940 г., Гос. изд. «Искусство».

центральной доски с надписью: «СССР есть социалистическое государство рабочих и крестьян», окруженной знаменами, группируются люди нашей страны — рабочие и работницы, колхозники, летчики, красноармейцы и краснофлотцы, физкультурники, школьники и пионеры. У каждой группы из нескольких фигур — характерные для нее атрибуты и знамена, они заполняют интервалы между группами и выравнивают общий ритм. При достаточном разнообразии поз и движений фигур, они все как бы объединены общим порывом, общим движением к центру²⁰.

Автор скульптуры Н. В. Томский по предварительному эскизу в 1/20 натуральной величины исполнил в глине совместно с бригадой своих сотрудников весь барельеф по отдельным фрагментам, длиной 10 — 12 метров каждый. С этих фрагментов были сняты «черные» (не разъемные) гипсовые формы, в которых и производилась отливка барельефа в виде отдельных блоков размерами в 2—2,5 кв. метра. Верхний слой набивался из фасадной штукатурки, а за ним из пластичного бетона с арматурой. Средняя толщина стенок 10 — 15 см, средний вес блока 700—900 кг; отдельные камни, в зависимости от рельефа, достигали веса в 1,5 и 2,0 тонны. Подъем таких блоков и установка их на высоте явились серьезной технической задачей. Капитель в лоджиях. Поверхность барельефа после заделки швов была накована, для этой работы были привлечены специалисты-гранитчики.

Основной трудностью для автора скульптуры, помимо обычных композиционных и пластических задач, было — угадать нужный характер трактовки рельефа и деталей, для того чтобы произведение читалось на такой высоте и с такого удаления. На примере этой работы можно было еще раз убедиться, как меняется восприятие скульптуры в зависимости от расстояния: моменты, казавшиеся вблизи непонятными или слишком утрированными, на высоте как раз оказались выразительными и эффектными: и наоборот, многие детали, складки одежды и нюансы, производившие впечатление и казавшиеся живыми и убедительными, когда скульптура была внизу и ее смотрели вблизи, на высоте пропали и оказались ненужными, а порой и вредными для общей четкости композиции²¹.

Сооружение большого скульптурного картуша, размерами 10x11 метров, над аттиком Дома Советов явилось также интересной задачей. Картуш представляет собою пространственную композицию — герб РСФСР, окруженный знаменами. Его предварительные модели в 1/20 и 1/5 натуральной величины были вылеплены по эскизам Н.А. Троицкого скульптором И.В. Крестовским. Специальная железобетонная конструкция в виде трехъярусной этажерки из плит на столбах с раскосами, находящаяся внутри картуша, с сильными контрфорсами, скрытыми на чердаке, передает нагрузку от этой скульптуры, достигающую 120 тонн, на средние опоры и наружную стену здания: она же принимает горизонтальные усилия от ветра.

²⁰ Журнал «Архитектура Ленинграда» № 6 (23), ноябрь-декабрь 1940 г., Гос. изд. «Искусство».

²¹ Там же.

Центральная часть — герб РСФСР — была вылеплена из глины в натуральную величину, и отформованные с нее отдельные бетонные блоки крепились к солидному металлическому пространственному каркасу, связанному с основной железобетонной конструкцией²².

Окружающие герб огромные знамена были выполнены на месте. По модели в 1/5 натуральной величины была сделана нивелировка по горизонтальным сечениям через каждые 20 см; эти сечения, увеличенные до натуральной величины, расчерчивались на бойке, и по ним выгибалась арматура, которая и устанавливалась на месте на нужной высоте. Затем горизонталь скреплялись более крупными конструктивными стержнями, и, обтянутые сеткой, они дали поверхность скульптуры со всеми ее основными деталями.

Более мелкие детали, как например, ленты или кисти, исполнялись уже на месте, при штукатурке по сетке серым цементом и особенно при накрывочном слое. Эта работа выполнялась лепщиком В.А. Мозжухиным под руководством И.В. Крестовского. Конструктивная часть и монтаж, равно как и детали 13-метрового флагштока, разработаны арх. Н.Н. Пясковским. Внутри картуша имеется лестница и лаз на его верхнюю поверхность.

Из отдельных орнаментальных деталей на фасадах Дома Советов следует отметить барельефы работы И. В. Крестовского, идущие поясом над первым этажом в лоджиях восточного корпуса, а также большие, своеобразно стилизованные капители пилястр у входов в зал собраний²³.

Троцкий постоянно сетовал: «Строительство идет довольно медленно и не удовлетворяет моему авторскому нетерпению». В 1938 году он писал: «Сняли всю скульптуру на фасаде и, таким образом, обезобразили здание. Я очень огорчен, но ничего добиться не могу – сейчас полоса «борьбы с излишествами» и, кроме того, очень возросла смета». Наконец 8 ноября 1939 года с Дома Советов были сняты леса. Троцкий надеялся, что дальше все пойдет быстро, но здание было завершено лишь в 1941 году, уже после кончины архитектора²⁴.

Необыкновенно разнообразны и приемы внутренней отделки, для которой использовались лучшие строительные и облицовочные материалы. В здании было 700 помещений, 11 залов для пленумов и конференций, самый большой из них был рассчитан на 3000 человек. Во внутренней отделке основных помещений Дома Советов, в многочисленных рабочих комнатах и коридорах главную роль играли штукатурные профили и пластическое решение штукатурных поверхностей²⁵.

²² Журнал «Архитектура Ленинграда» № 6 (23), ноябрь-декабрь 1940 г., Гос. изд. «Искусство».

²³ Там же.

²⁴ Мудрова А.Ю. Великие шедевры архитектуры. 100 зданий, которые восхитили мир. М., Центрполиграф, 2014.

²⁵ Мудрова А.Ю. Великие шедевры архитектуры. 100 зданий, которые восхитили мир. М., Центрполиграф, 2014.

Особую роскошь в здании представлял собой Большой Зал заседаний с амфитеатром на три тысячи мест и двухъярусным фойе. Уникальное перекрытие зала было решено в виде восемнадцати металлических радиальных ферм, опирающихся на полукруглое металлическое кольцо диаметром 69,5 м, свободно лежащее на порталной раме. Особенностью зала являлось также верхнее освещение, осуществленное при помощи центрального фонаря и дополнительных фонарей, расположенных между радиальными фермами, к которым был подвешен потолок с двойным остеклением. В отделке зала были использованы мощные прямоугольные колонны с пышными капителями, скульптура, барельефы, фризы, обильная эмблематика, которые по замыслу автора должны были создать ощущение величия и парадности Дворца Советов. Перед войной зал был полностью закончен. К сожалению, сейчас он разделен перекрытием и разбит на мелкие помещения²⁶.

В отделке зала были использованы мощные прямоугольные колонны с пышными капителями, скульптура, барельефы, фризы, обильная эмблематика, которые по замыслу автора должны были создать ощущение величия и парадности Дворца Советов²⁷.

В ноябре 1940-го года Н. Троцкий умер от болезни, не успев завершить строительство здания²⁸.

Начавшаяся Великая Отечественная война и блокада определили стратегическую роль Дома Советов, став ориентиром для воюющих сторон. На верхнем этаже здания был оборудован наблюдательный пункт командующего Ленинградским фронтом генерал-полковника Л.А. Говорова. При подготовке операции по полному освобождению Ленинграда от блокады в районе площади создано учебное минное поле, где саперы отрабатывали тактику разминирования и обучали собак миннорозыскной службы. В память о событиях тех лет на площади сохранен дот.

В годы войны здание сохранилось почти без разрушений. С 1951 по 1959 г. здание занимало Высшее военно-морское училище инженеров оружия.

В 1959 г. его передали Научно-исследовательскому институту оборонного ведомства (ныне – холдинг «Ленинец»)²⁹.

Окончательная отделка и оформление площади перед парадным крыльцом завершилась только к концу пятидесятых, когда на Московском проспекте выросли соседние жилые здания.

В 1970-м произошло знаковое для всего района событие — установка памятника Ленину, предусмотренный ещё по изначальному проекту. Монтаж постамента приурочили к столетию

²⁶ Векслер А.Ф., Крашенинникова Т. Я. Московский проспект. Очерки истории. М., Центрполиграф, 2014.

²⁷ Свицкий Я.О. Отделочные работы в Ленинградском Доме Советов. Журнал «Архитектура Ленинграда» № 6 (23), ноябрь-декабрь 1940 г., Гос. изд. «Искусство».

²⁸ Суздалева Т.Э. Н.А. Троцкий – Л., Лениздат, 1991.

²⁹ Векслер А.Ф., Крашенинникова Т. Я. Московский проспект. Очерки истории. М., Центрполиграф, 2014.

вождя мирового пролетариата. Примечательно, что тогда же над фасадом появилась огромная надпись: «Да здравствует Ленинизм!», в вечернее время буквы подсвечивались красным цветом, просматриваясь со стороны Адмиралтейства³⁰.

Сложную пору 1990-х памятник архитектуры встретил на грани полного уничтожения. Фасаду требовался срочный капитальный ремонт, а все внутренние помещения пострадали от неконтролируемой аренды и «самостройки». Освобождённые исследовательскими институтами помещения сдавались в аренду. В результате главный зал заседаний пострадал от самовольной перепланировки — его поделили на десять неравных по площади комнат, а гипсовую лепнину с мраморных стен счищали, как штукатурку. Наибольший ущерб нанесли служебным помещениям. Ответшавшие коммуникации стали представлять опасность не только тем, кто работал в здании, но и рядовым прохожим — подвальные переходы соединялись с противоположной стороной улиц.

В 1994 г. в рамках подготовки документов по приватизации рассматриваемого здания, состоящего под государственной охраной как объект культурного наследия, товариществом с ограниченной ответственностью «Ассоциация исследователей Санкт-Петербурга» были разработаны предметы градостроительной охраны, а также поэтажные схемы расположения предметов охраны здания, включающие наружные стены, структуру и декор фасадов, несущие конструкции, пространственно-планировочную структуру и др.³¹

В 2006 году провели частичную реконструкцию, в ходе которой гласную площадь украсили фонтаны, без которых монументальное здание сейчас невозможно представить. В целях безопасности в здании заменили электропроводку, а на фасад вывели декоративную ночную подсветку. Сегодня офисные пространства здесь продолжают сдаваться в аренду, но уже не в таких масштабах. О былом величии в коридорах и помещениях нам напоминает лепной декор, каменная отделка, витражное остекление и прочие декоративно-художественные элементы отделки интерьеров. Во дворе устроена благоустроенная парковка³².

³⁰ Мудрова А.Ю. Великие шедевры архитектуры. 100 зданий, которые восхитили мир. М., Центрполиграф, 2014.

³¹ Архив КГИОП. П 581. Н- 5330.

³² Векслер А.Ф., Крашенинникова Т. Я. Московский проспект. Очерки истории. М., Центрполиграф, 2014.

Список источников:

Библиографические источники:

1. Аранович Д., Буров А. Дом Советов в Ленинграде // Архитектура СССР, 1939, № 7.
2. Баранов Н.В., Каменский В.А., Морозов М.В. и др. Ленинград: Архитектурно-планировочный обзор развития города. Москва; Ленинград. Искусство, 1943.
3. Векслер А.Ф., Крашенинникова Т. Я. Московский проспект. Очерки истории. М., Центрполиграф, 2014.
4. Горбачевич К.С., Е.П. Хабло. Почему так названы? О происхождении названий улиц, площадей, островов, рек и мостов Санкт-Петербурга. СПб., Лениздат, 1985.
5. Глезеров С. Е. Исторические районы Петербурга от А до Я, М., «Центрполиграф», 2013.
6. Журнал «Архитектура Ленинграда» № 6 (23), ноябрь-декабрь 1940 г., Гос. изд. «Искусство».
7. Мудрова А.Ю. Великие шедевры архитектуры. 100 зданий, которые восхитили мир. М., Центрполиграф, 2014.
8. Свирский Я.О. Отделочные работы в Ленинградском Доме Советов. Журнал «Архитектура Ленинграда» № 6 (23), ноябрь-декабрь 1940 г., Гос. изд. «Искусство».
9. Суздалева Т.Э. Н.А. Троцкий – Л., Лениздат, 1991.

Архивные материалы:

1. Архив КГИОП. Инв. №: Н-5330. «Подготовка документов по приватизации здания». 1994 г.
2. Материалы ЦГА СПб: Фонд Р-7384. Опись 17. Дело 293. «Материалы о строительстве общегородского дома Советов и об упорядочении благоустройства кварталов новой застройки города».
3. Материала ЦГАКФФД СПб.

Электронные ресурсы:

1. Электронный портал: URL: <https://peterburg.center/ln/legendy-peterburga-gorodskie-rogatki.html>. Дата обращения: 14.03.2022.
2. Электронный портал: URL: <http://www.etomesto.ru/>
3. Электронный портал: URL: <https://vecherka.spb.ru/?p=22619>

Историческая иконография

Список иллюстраций:

Илл. 1. Карта Санкт-Петербургской губернии 1792 года // http://www.etomesto.ru/map-peterburg_1792/

Илл. 2. Семитопографическая карта окружности С.Петербурга и Карельского перешейка. 1810 г. // http://www.etomesto.ru/map-peterburg_semitopograph/

Илл. 3. Топографическая карта окружности Санкт-Петербурга 1817 года // http://www.etomesto.ru/map-peterburg_1817/

Илл.4. С.Петербург и окрестности 1824 года // http://www.etomesto.ru/map-peterburg_1824-okrest/

Илл. 5. Топографическая карта окрестностей Санкт-Петербурга Шубертаю 1831 г. // http://www.etomesto.ru/map-peterburg_schubert-guberniya/

Илл. 6. Топографическая карта Санкт-Петербургской губернии. Пятиверстка. Шуберт. 1834 г. // http://www.etomesto.ru/map-peterburg_5verst/

Илл. 7. Топографическая карта частей Санкт-Петербургской и Выборгской губерний 1867 г. // http://www.etomesto.ru/map-peterburg_verstovka/

Илл. 8. Подробная топографическая карта окрестностей Санкт-Петербурга. Верстовка 1870 1890 годов. // http://www.etomesto.ru/map-peterburg_1versta/

Илл. 9. «Среднерогатский дворец». Конце XIX века // <https://vecherka.spb.ru/?p=22619>

Илл. 10. Бывший путевой дворец Елизаветы Петровны на Средней Рогатке. Начало XX в. // <https://vecherka.spb.ru/?p=22619>

Илл. 11. Карта окрестностей Санкт-Петербурга, составленная Ю. Гашем. 1909 г. // http://www.etomesto.ru/map-peterburg_1909gash/

Илл. 12. Центр Санкт-Петербургской губернии. Карта района маневров. 2-х верстовка. 1891 1913 гг. // http://www.etomesto.ru/map-peterburg_1913/

Илл. 13. Детальная карта РККА от Великого Новгорода до Ленинграда. 1931-1937 гг. // http://www.etomesto.ru/map-peterburg_rkka-len-nov/

Илл. 14. Детальная карта РККА Ленинграда и окрестностей. 1930-1941 гг.

Илл. 15. Проект планировки г. Ленинграда. Архитекторы: А.А. Афонченко, К.П. Грызлов, И.Г. Мецхваришвили, А.И. Наумов, И.Н. Халин. 1935 г. // Ленинград: Архитектурно-планировочный обзор развития города. Под ред. Н.В. Баранова, В.А. Каменского, М.В. Морозова и др. Москва; Ленинград. Искусство, 1943.

Илл. 16. Проект планировки г. Ленинграда. Архитекторы: Н.В. Баранов, В.А. Гайкович, Ю.М. Киловатов. 1935 г. // Ленинград: Архитектурно-планировочный обзор развития города.

Под ред. Н.В. Баранова, В.А. Каменского, М.В. Морозова и др. Москва; Ленинград. Искусство, 1943.

- Илл. 17. Проект планировки г. Ленинграда. Архитекторы: Л.А. Ильин, В.А. Витман, Е.И. Катонин, Л.М. Тверской, В.В. Данилов. 1935 г. // Ленинград: Архитектурно-планировочный обзор развития города. Под ред. Н.В. Баранова, В.А. Каменского, М.В. Морозова и др. Москва; Ленинград. Искусство, 1943.
- Илл. 18. Проект общегородского центра Ленинграда. Архитектор: Н.В. Баранов. 1940 г. // Ленинград: Архитектурно-планировочный обзор развития города. Под ред. Н.В. Баранова, В.А. Каменского, М. В. Морозова и др. Москва; Ленинград. Искусство, 1943.
- Илл. 19. Схема планировки южной части центра Ленинграда // Ленинград: Архитектурно-планировочный обзор развития города. Под ред. Н.В. Баранова, В.А. Каменского, М.В. Морозова и др. Москва; Ленинград. Искусство, 1943.
- Илл. 20. Восточный фасад Дома Советов. Архитектор Н. Троцкий. 1936-1941 гг. // Ленинград: Архитектурно-планировочный обзор развития города. Под ред. Н.В. Баранова, В.А. Каменского, М.В. Морозова и др. Москва; Ленинград. Искусство, 1943.
- Илл. 21. Площадь у Дома Советов (проект) // ЦГАКФФД СПб. Архивный шифр: Вр 50321.
- Илл. 22. Проект площади у Дома Советов // ЦГАКФФД СПб Архивный шифр: Вр 49937
- Илл. 23. Проект Дома Советов в Ленинграде (работа профессора Н.А. Троцкого).
Дата съёмки: сентябрь 1936 г. // ЦГАКФФД СПб. Архивный шифр: Вр 14732
- Илл. 24. Конкурсный проект. Боковой фасад. 1936 г. // Архив КГИОП. Инв. №: Н-5330
- Илл. 25. Конкурсный проект. Разрез по залу собраний. 1936 г. // Архив КГИОП. Инв. №: Н-5330
- Илл. 26. Конкурсный проект. План 1 этажа. 1936 г. // Архив КГИОП. Инв. №: Н-5330
- Илл. 27. Вид макета Ленинградского Дома Советов (1936-1941 гг. - архитекторы Н.А. Троцкий; Я.Н. Лукин, Я.О. Свирский, Л.М. Тверской, М.А. Шепилевский; инженер С.С. Голушкевич). Дата съёмки: 23 августа 1939 г. // ЦГАКФФД СПб. Архивный шифр: Гр 64633
- Илл. 28. Проект Дома Советов. 1937 г. Планы 1-го, 2-го этажей // Архив КГИОП. Инв. №: Н-5329
- Илл. 29. Н.А. Троцкий. Проект Дома Советов. Генплан. 1937 г. // Архив КГИОП. Инв. №: Н-5329
- Илл. 30. Вид с круглой площади на дом советов. Проект. 1939-1941 гг. // Ленинград: Архитектурно-планировочный обзор развития города. Под ред. Н.В. Баранова, В.А. Каменского, М.В. Морозова и др. Москва; Ленинград. Искусство, 1943.
- Илл. 31. Главная демонстрационная площадь. Проект. 1939-1941 гг. // Ленинград: Архитектурно-планировочный обзор развития города. Под ред. Н.В. Баранова, В.А. Каменского, М.В. Морозова и др. Москва; Ленинград. Искусство, 1943.
- Илл. 32. Вид театрального проезда в направлении Дома Советов. Проект. 1939-1941 гг. // Ленинград: Архитектурно-планировочный обзор развития города. Под ред. Н.В. Баранова, В.А. Каменского, М.В. Морозова и др. Москва; Ленинград. Искусство, 1943.

Илл. 33. Вид с демонстрационного проезда на площадь Дома Советов. Проект. 1939-1941 гг. // Ленинград: Архитектурно-планировочный обзор развития города. Под ред. Н.В. Баранова, В.А. Каменского, М.В. Морозова и др. Москва; Ленинград. Искусство, 1943.

Илл. 34. Западный фронт застройки демонстрационной площади. Проект. 1939-1941 гг. // Ленинград: Архитектурно-планировочный обзор развития города. Под ред. Н.В. Баранова, В.А. Каменского, М.В. Морозова и др. Москва; Ленинград. Искусство, 1943.

Илл. 35. Площадь Дома Советов в южном направлении. Проект. 1940-1941 гг. // Ленинград: Архитектурно-планировочный обзор развития города. Под ред. Н.В. Баранова, В.А. Каменского, М.В. Морозова и др. Москва; Ленинград. Искусство, 1943.

Илл. 36. Вид на Дом Советов с самолета. Дата съёмки: 3 августа 1939 г. //

ЦГАКФФД СПб. Архивный шифр: Ар 37156

Илл. 37. Вид строящегося Дома Советов на Московском шоссе (архитекторы Н.А. Троцкий, Л.М. Тверской, Я.О. Свирский). Дата съёмки: 25 сентября 1939 г. //

ЦГАКФФД СПб. Архивный шифр: Ар 9777

Илл. 38. Дом Советов. Архитектор Н. Троцкий. 1936-1941 гг. // Ленинград: Архитектурно-планировочный обзор развития города. Под ред. Н.В. Баранова, В.А. Каменского, М.В. Морозова и др. Москва; Ленинград. Искусство, 1943.

Илл. 39. Главный фасад Дома Советов. Архитектор Н. Троцкий. 1936-1941 гг. // Ленинград: Архитектурно-планировочный обзор развития города. Под ред. Н.В. Баранова, В.А. Каменского, М.В. Морозова и др. Москва; Ленинград. Искусство, 1943.

Илл. 40. Фрагмент главного фасада Дома Советов. Архитектор Н. Троцкий. Скульптор Н. Томский. 1936-1941 гг. // Ленинград: Архитектурно-планировочный обзор развития города. Под ред. Н.В. Баранова, В.А. Каменского, М.В. Морозова и др. Москва; Ленинград. Искусство, 1943.

Илл. 41. Барельеф главного фасада Дома Советов. Архитектор Н. Троцкий. Скульптор Н. Томский. 1936-1941 гг. // Ленинград: Архитектурно-планировочный обзор развития города. Под ред. Н.В. Баранова, В.А. Каменского, М.В. Морозова и др. Москва; Ленинград. Искусство, 1943.

Илл. 42. Вид фасада Ленинградского Дома Советов (панорама из 2-х снимков) (1936-1941 гг. - архитекторы Н.А. Троцкий; Я.Н. Лукин, Я.О. Свирский, Л.М. Тверской, М.А. Шепилевский; инженер С.С.Голушкевич). Дата съёмки: 17 июня 1940 г. //

ЦГАКФФД СПб. Архивный шифр: Ар 37160

Илл. 43. Дом Советов в Ленинграде. Фрагмент главного фасада. 1940 г. // Журнал «Архитектура Ленинграда» № 6 (23), ноябрь-декабрь 1940 г., Гос. изд. «Искусство»

Илл. 44. Дом Советов в Ленинграде. 1940 г. // Журнал «Архитектура Ленинграда» № 6 (23), ноябрь-декабрь 1940 г., Гос. изд. «Искусство»

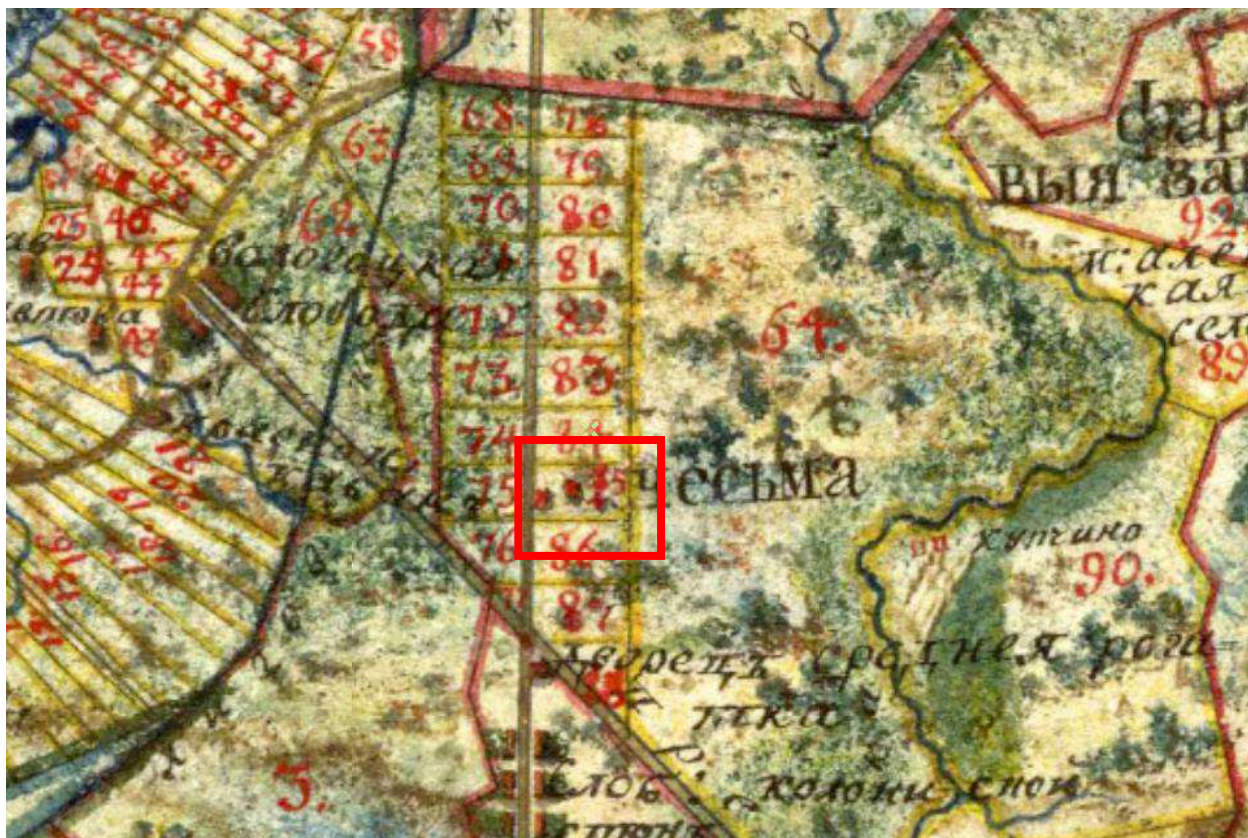
Илл. 45. Дом Советов в Ленинграде. Перспектива со стороны зала собраний. 1940 г. // Журнал «Архитектура Ленинграда» № 6 (23), ноябрь-декабрь 1940 г., Гос. изд. «Искусство»

- Илл. 46. Общий вид центральной части Дома Советов. Автор проф. Н.А. Троцкий. 1940 г. // Журнал «Архитектура Ленинграда» № 6 (23), ноябрь-декабрь 1940 г., Гос. изд. «Искусство»
- Илл. 47. Фрагмент колоннады. 1940 г. // Журнал «Архитектура Ленинграда» № 6 (23), ноябрь-декабрь 1940 г., Гос. изд. «Искусство»
- Илл. 48. Капитель в лоджиях. 1940 г. // Журнал «Архитектура Ленинграда» № 6 (23), ноябрь-декабрь 1940 г., Гос. изд. «Искусство»
- Илл. 49. Деталь капители. 1940 г. // Журнал «Архитектура Ленинграда» № 6 (23), ноябрь-декабрь 1940 г., Гос. изд. «Искусство»
- Илл. 50. Эскиз барельефа на главном фасаде. 1940 г. // Журнал «Архитектура Ленинграда» № 6 (23), ноябрь-декабрь 1940 г., Гос. изд. «Искусство»
- Илл. 51. Барельеф в фойе президиума. 1940 г. // Журнал «Архитектура Ленинграда» № 6 (23), ноябрь-декабрь 1940 г., Гос. изд. «Искусство»
- Илл. 52. Барельеф над входами в восточный корпус. 1940 г. // Журнал «Архитектура Ленинграда» № 6 (23), ноябрь-декабрь 1940 г., Гос. изд. «Искусство»
- Илл. 53. Плафон вестибюля. 1940 г. // Журнал «Архитектура Ленинграда» № 6 (23), ноябрь-декабрь 1940 г., Гос. изд. «Искусство»
- Илл. 54. Плафон столовой. 1940 г. // Журнал «Архитектура Ленинграда» № 6 (23), ноябрь-декабрь 1940 г., Гос. изд. «Искусство»
- Илл. 55. Плафон зала 5-го этажа. 1940 г. // Журнал «Архитектура Ленинграда» № 6 (23), ноябрь-декабрь 1940 г., Гос. изд. «Искусство»
- Илл. 56. Карниз в приемной. 1940 г. // Журнал «Архитектура Ленинграда» № 6 (23), ноябрь-декабрь 1940 г., Гос. изд. «Искусство»
- Илл. 57. Лепной декор // Журнал «Архитектура Ленинграда» № 6 (23), ноябрь-декабрь 1940 г., Гос. изд. «Искусство»
- Илл. 58. Вид фасада Ленинградского Дома Советов (панорама из 2-х снимков) (1936-1941 гг. - архитекторы Н.А. Троцкий; Я.Н. Лукин, Я.О. Свирский, Л.М. Тверской, М.А. Шепилевский; инженер С.С. Голушкевич). Дата съёмки: 24 декабря 1940 г. // ЦГАКФФД СПб. Архивный шифр: Ар 34321
- Илл. 59. Вид фасада здания Ленинградского Дома Советов (1936-1941 гг. - архитекторы Н.А. Троцкий; Я.Н. Лукин, Я.О. Свирский, Л.М. Тверской, М.А. Шепилевский; инженер С.С. Голушкевич). Дата съёмки: 1936-1941 гг. // ЦГАКФФД СПб. Архивный шифр: Бр 30310
- Илл. 60. Работы по устройству площади перед Домом Советов на Международном проспекте. Дата съёмки: 15 мая 1941 г. // ЦГАКФФД СПб. Архивный шифр: Ар 34170
- Илл. 61. Танки у Дома Советов на Московском шоссе. Дата съёмки: 1942 г. // ЦГАКФФД СПб. Архивный шифр: Ар 66546

- Илл. 62. Разрушение крыши круглого купола Дома Советов. Дата съёмки: 1942 г. //ЦГАКФФД СПб. Архивный шифр: Ар 95948
- Илл. 63. Вид разрушенной стены Дома Советов. Дата съёмки: 1942 г. // ЦГАКФФД СПб. Архивный шифр: Ар 95950
- Илл. 64. Танк на огневой позиции у Дома Советов. Дата съёмки: 20 октября 1943 г. // ЦГАКФФД СПб. Архивный шифр: Ар 35128
- Илл. 65. На переднем крае обороны города Ленина: танки у Дома Советов на Московском шоссе. Дата съёмки: 20 октября 1943 г. // ЦГАКФФД СПб. Архивный шифр: Ар 8849
- Илл. 66. Вид пробоин на здании Дома Советов. Дата съёмки: 1945 г. // ЦГАКФФД СПб Архивный шифр: Бр 14050
- Илл. 67. Вид пробоин на здании Дома Советов. Дата съёмки: 1945 г. // ЦГАКФФД СПб. Архивный шифр: Бр 14049
- Илл. 68. Вид поврежденной крыши Дома Советов на Московском шоссе (архитекторы Н.А. Троцкий, Л.М. Тверской, Я.О. Свирский, 1936-1941 гг.). Дата съёмки: 1948 г. // ЦГАКФФД СПб. Архивный шифр: Вр 69215
- Илл. 69. Вид фасада здания Дома Советов со стороны Московского шоссе (1936-1941 гг. - архитекторы Н.А. Троцкий; Я.Н. Лукин, Я.О. Свирский, Л.М. Тверской, М.А. Шепилевский; инженер С.С. Голушкевич). Дата съёмки: 1949 г. // ЦГАКФФД СПб. Архивный шифр: Ар 95947
- Илл. 70. Общий вид фасада здания Дома Советов (1936-1941 гг. - архитекторы Н.А. Троцкий; Я.Н. Лукин, Я.О. Свирский, Л.М. Тверской, М.А. Шепилевский; инженер С.С. Голушкевич). Дата съёмки: 1950-е гг. // ЦГАКФФД СПб. Архивный шифр: Ар 143996
- Илл. 71. Общий вид фасада здания Дома Советов с Международного проспекта (1936-1941 гг. - архитекторы Н.А. Троцкий; Я.Н. Лукин, Я.О. Свирский, Л.М. Тверской, М.А. Шепилевский; инженер С.С. Голушкевич). Дата съёмки: 1950-е гг. // ЦГАКФФД СПб. Архивный шифр: Ар 143995
- Илл. 72. Вид фасада здания Ленинградского Дома Советов (1936-1941 гг. - архитекторы Н.А. Троцкий; Я.Н. Лукин, Я.О. Свирский, Л.М. Тверской, М.А. Шепилевский; инженер С.С. Голушкевич). Дата съёмки: 1952 г. // ЦГАКФФД СПб. Архивный шифр: Бр 48123
- Илл. 73. Вид фрагмента верхней части здания Ленинградского Дома Советов (1936-1941 гг. - архитекторы Н.А. Троцкий; Я.Н. Лукин, Я.О. Свирский, Л.М. Тверской, М.А. Шепилевский; инженер С.С. Голушкевич). Дата съёмки: 1952 г. // ЦГАКФФД СПб. Архивный шифр: Бр 48124
- Илл. 74. Аннотация: Панорама Московского проспекта у Ленинградского Дома Советов (1936-1941 гг. - архитекторы Н.А. Троцкий; Я.Н. Лукин, Я.О. Свирский, Л.М. Тверской, М.А. Шепилевский; инженер С.С. Голушкевич). Дата съёмки: 1957 г. // ЦГАКФФД СПб. Архивный шифр: Вр 75880

- Илл. 75. Общий вид фасада здания Дома Советов (1936-1941 гг. - архитекторы Н.А. Троцкий; Я.Н. Лукин, Я.О. Свирский, Л.М. Тверской, М.А. Шепилевский; инженер С.С. Голушкевич). Дата съёмки: 1950-е - 1960-е гг. // ЦГАКФФД СПб. Архивный шифр: Ар 140979
- Илл. 76. Общий вид фасада здания Дома Советов (1936-1941 гг. - архитекторы Н.А. Троцкий; Я.Н. Лукин, Я.О. Свирский, Л.М. Тверской, М.А. Шепилевский; инженер С.С. Голушкевич). Дата съёмки: 1950-е - 1960-е гг. // ЦГАКФФД СПб. Архивный шифр: Ар 140980
- Илл. 77. Вид фасада здания Ленинградского Дома Советов (1936-1941 гг. - архитекторы Н.А. Троцкий; Я.Н. Лукин, Я.О. Свирский, Л.М. Тверской, М.А. Шепилевский; инженер С.С. Голушкевич). Дата съёмки: 1960-е гг. // ЦГАКФФД СПб. Архивный шифр: Бр 33985
- Илл. 78. Панорама Московской площади (в центре - здание Дома Советов).
Дата съёмки: 1960-е гг. // ЦГАКФФД СПб. Архивный шифр: Гр 89312
- Илл. 79. Вид на здание Дома Советов (Московский пр., 212). 1936-1941, арх. Н.А. Троцкий. Дата съёмки: 1960-е гг. // ЦГАКФФД СПб. Архивный шифр: Бр 67997
- Илл. 80. Вид фасада здания Дома Советов (1936-1941 гг. - архитекторы Н.А. Троцкий; Я.Н. Лукин, Я.О. Свирский, Л.М. Тверской, М.А. Шепилевский; инженер С.С. Голушкевич).
Дата съёмки: 1963 г. // ЦГАКФФД СПб. Архивный шифр: Бр 18700
- Илл. 81. Вид фасада здания Ленинградского Дома Советов (1936-1941 гг. - архитекторы Н.А. Троцкий; Я.Н. Лукин, Я.О. Свирский, Л.М. Тверской, М.А. Шепилевский; инженер С.С. Голушкевич). Дата съёмки: 11 сентября 1967 г. // ЦГАКФФД СПб. Архивный шифр: Бр 62931
- Илл. 82. Вид на здание Ленинградского Дома Советов (1936-1941 гг. - архитекторы Н.А. Троцкий; Я.Н. Лукин, Я.О. Свирский, Л.М. Тверской, М.А. Шепилевский; инженер С.С. Голушкевич). Дата съёмки: 1970-е гг. // ЦГАКФФД СПб. Архивный шифр: Бр 50389
- Илл. 83. Вид на здание "Дома Советов" (1936-1941 гг., арх. Н.А. Троцкий, Л.М. Тверской, Я.О. Свирский, Я.Н. Лукин и др., ск. Н.В. Томский и И.В. Крестовский). Дата съёмки: 1970-е гг. // ЦГАКФФД СПб. Архивный шифр: Бр 50390
- Илл. 84. Аннотация: Панорама жилых кварталов в районе Московской площади. Слева - Дом Советов (вид с вертолета). Дата съёмки: 1970-е гг. // Архивный шифр: ЦГАКФФД СПб Ар 151332
- Илл. 85. Вид с вертолета на здание Дома Советов со стороны восточного фасада (1936-1941 гг. - архитекторы Н.А. Троцкий; Я.Н. Лукин, Я.О. Свирский, Л.М. Тверской, М.А. Шепилевский; инженер С.С. Голушкевич). Дата съёмки: июль 1980 г. // ЦГАКФФД СПб. Архивный шифр: Ар 146434
- Илл. 86. Панорама Московского района с вертолета. В центре - общий вид Московской площади и здания Дома Советов. Дата съёмки: 1980 г. // ЦГАКФФД СПб. Архивный шифр: Ар 151335
- Илл. 87. Вид на Дом Советов со стороны улицы Типанова. Дата съёмки: 1980 г. // ЦГАКФФД СПб. Архивный шифр: Ар 149914

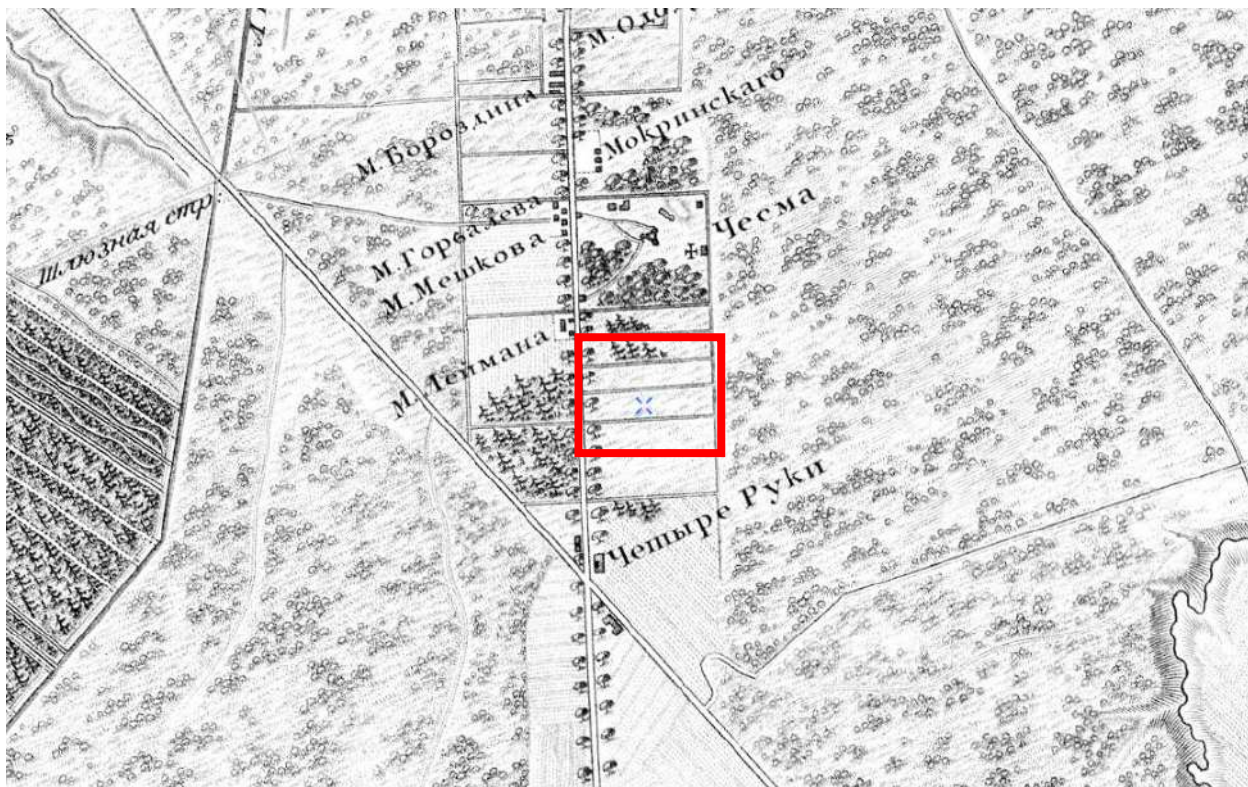
- Илл. 88. Панорама Московского района с вертолета. В центре - общий вид Московской площади и здания Дома Советов. Дата съёмки: 1980 г. // ЦГАКФФД СПб. Архивный шифр: Ар 151334
- Илл. 89. Панорама Московской площади и вид на здание Дома Советов (вид с вертолета). Дата съёмки: 1980-1986 гг. // ЦГАКФФД СПб. Архивный шифр: Ар 146432
- Илл. 90. Вид с вертолета на Дом Советов со стороны улицы Ленсовета (1936-1941 гг. - архитекторы Н.А. Троцкий; Я.Н. Лукин, Я.О. Свирский, Л.М. Тверской, М.А. Шепилевский; инженер С.С. Голушкевич). Дата съёмки: 1986 г. // ЦГАКФФД СПб. Архивный шифр: Ар 151337
- Илл. 91. Панорама Московской площади и Дом Советов со стороны Ленинского проспекта (вид с вертолета). Дата съёмки: 1986 г. // ЦГАКФФД СПб. Архивный шифр: Ар 149902
- Илл. 92. Подготовка документов по приватизации здания. План цокольного этажа. 1994 г. // Архив КГИОП. Инв. №: Н-5330.
- Илл. 93. Подготовка документов по приватизации здания. План 1-го этажа. 1994 г. // Архив КГИОП. Инв. №: Н-5330.
- Илл. 94. Подготовка документов по приватизации здания. План 2-го этажа. 1994 г. // Архив КГИОП. Инв. №: Н-5330.
- Илл. 95. Подготовка документов по приватизации здания. План 3-го этажа. 1994 г. // Архив КГИОП. Инв. №: Н-5330.
- Илл. 96. Подготовка документов по приватизации здания. План 4-го этажа. 1994 г. // Архив КГИОП. Инв. №: Н-5330.
- Илл. 97. Подготовка документов по приватизации здания. План 5-го этажа. 1994 г. // Архив КГИОП. Инв. №: Н-5330.
- Илл. 98. Подготовка документов по приватизации здания. План 6-го этажа. 1994 г. // Архив КГИОП. Инв. №: Н-5330.
- Илл. 99. Подготовка документов по приватизации здания. План 7-го этажа. 1994 г. // Архив КГИОП. Инв. №: Н-5330.
- Илл. 100. Подготовка документов по приватизации здания. План 8-го этажа. 1994 г. // Архив КГИОП. Инв. №: Н-5330.
- Илл. 101. Подготовка документов по приватизации здания. План 3-го этажа. 1994 г. // Архив КГИОП. Инв. №: Н-5330.
- Илл. 102. Подготовка документов по приватизации здания. Восточный Зал собраний, 2-й этаж, схема потолка. 1994 г. // Архив КГИОП. Инв. №: Н-5330..



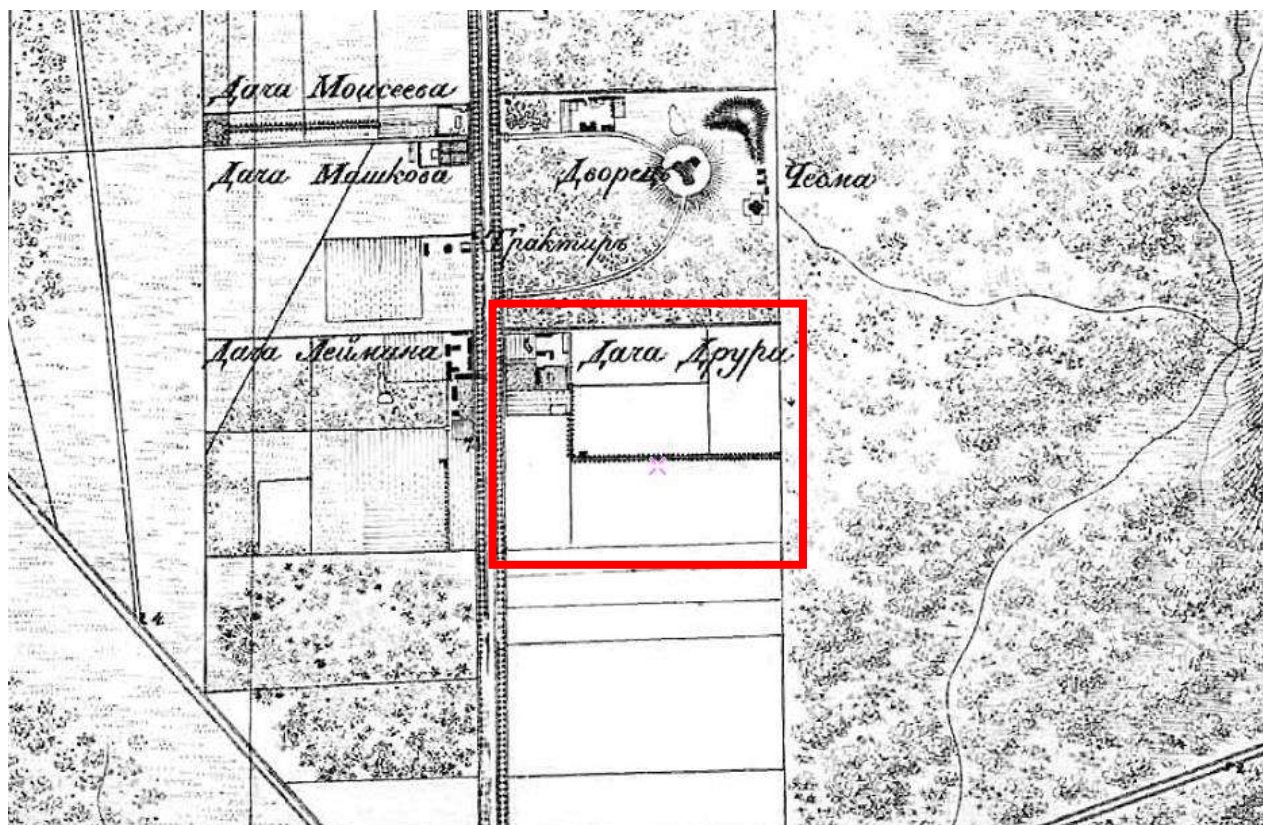
Илл. 1. Карта Санкт-Петербургской губернии 1792 года // http://www.etomesto.ru/map-peterburg_1792/



Илл. 2. Семитопографическая карта окружности С.Петербурга и Карельского перешейка. 1810 г. // http://www.etomesto.ru/map-peterburg_semitopograph/



Илл. 3. Топографическая карта окрестности Санкт-Петербурга 1817 года // http://www.etomesto.ru/map-peterburg_1817/



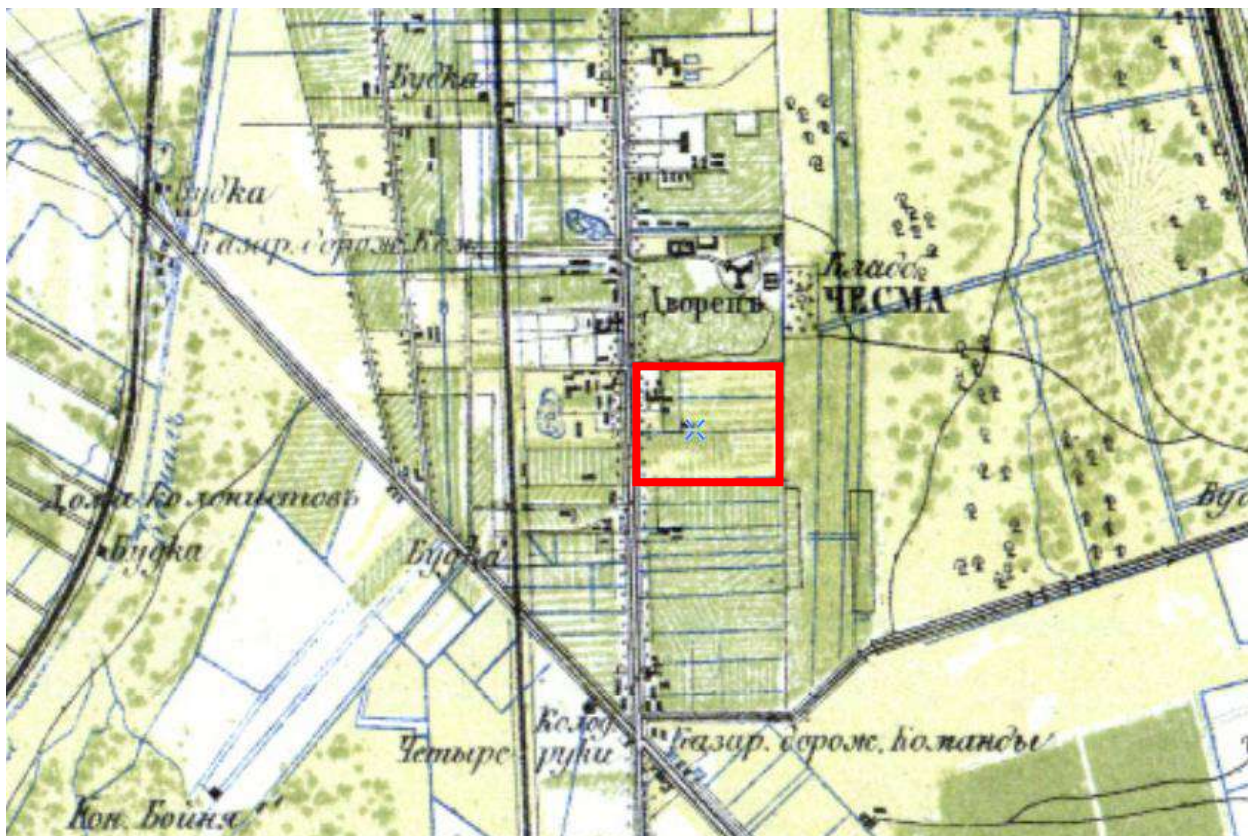
Илл.4. С.Петербург и окрестности 1824 года // http://www.etomesto.ru/map-peterburg_1824-okrest/



Илл. 5. Топографическая карта окрестностей Санкт-Петербурга Шубертаю 1831 г. // http://www.etomesto.ru/map-peterburg_schubert-guberniya/




Илл. 6. Топографическая карта Санкт-Петербургской губернии. Пятиверстка. Шуберт. 1834 г. // http://www.etomesto.ru/map-peterburg_5verst/



Илл. 7. Топографическая карта частей Санкт-Петербургской и Выборгской губерний 1867 г. // http://www.etomesto.ru/map-peterburg_verstovka/



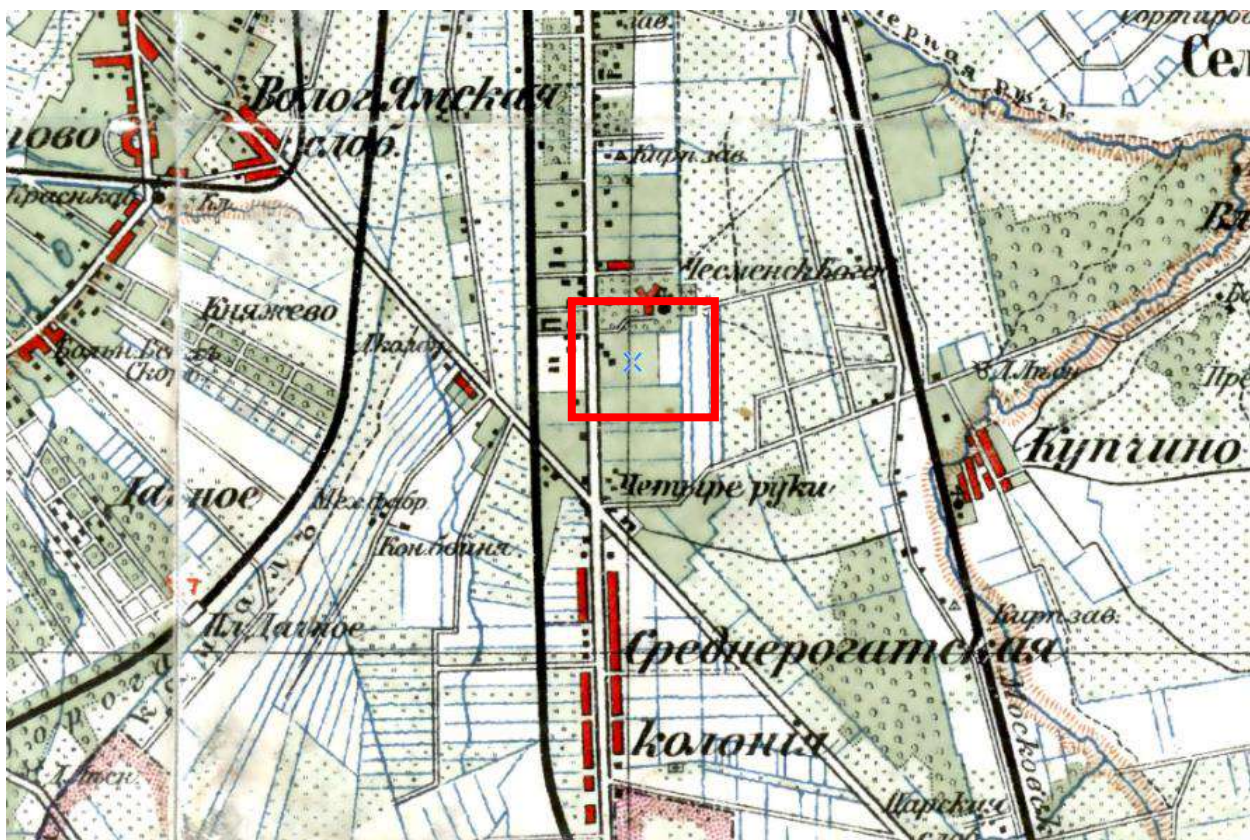
Илл. 8. Подробная топографическая карта окрестностей Санкт-Петербурга. Верстовка 1870-1890 годов. // http://www.etomesto.ru/map-peterburg_1versta/



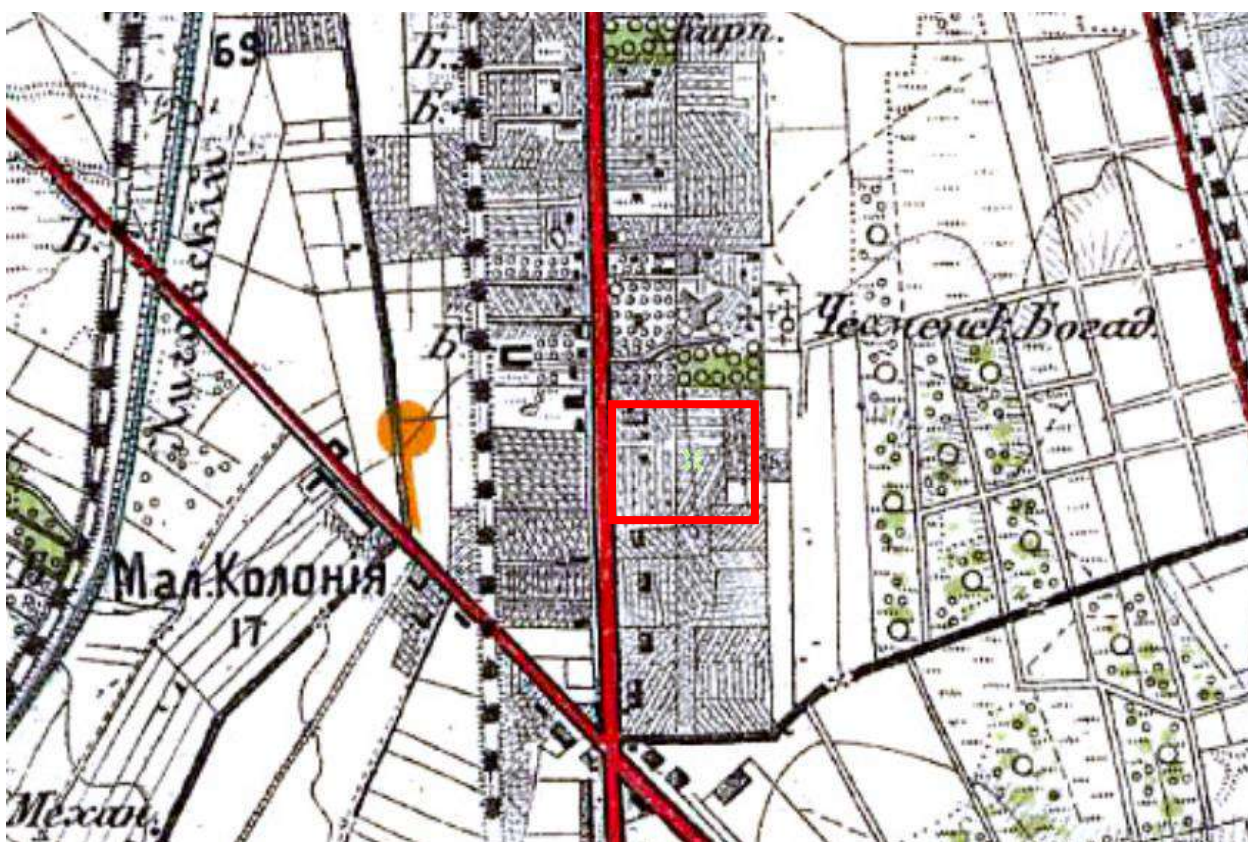
Илл. 9. «Среднерогатский дворец». Конце XIX века // <https://vecherka.spb.ru/?p=22619>



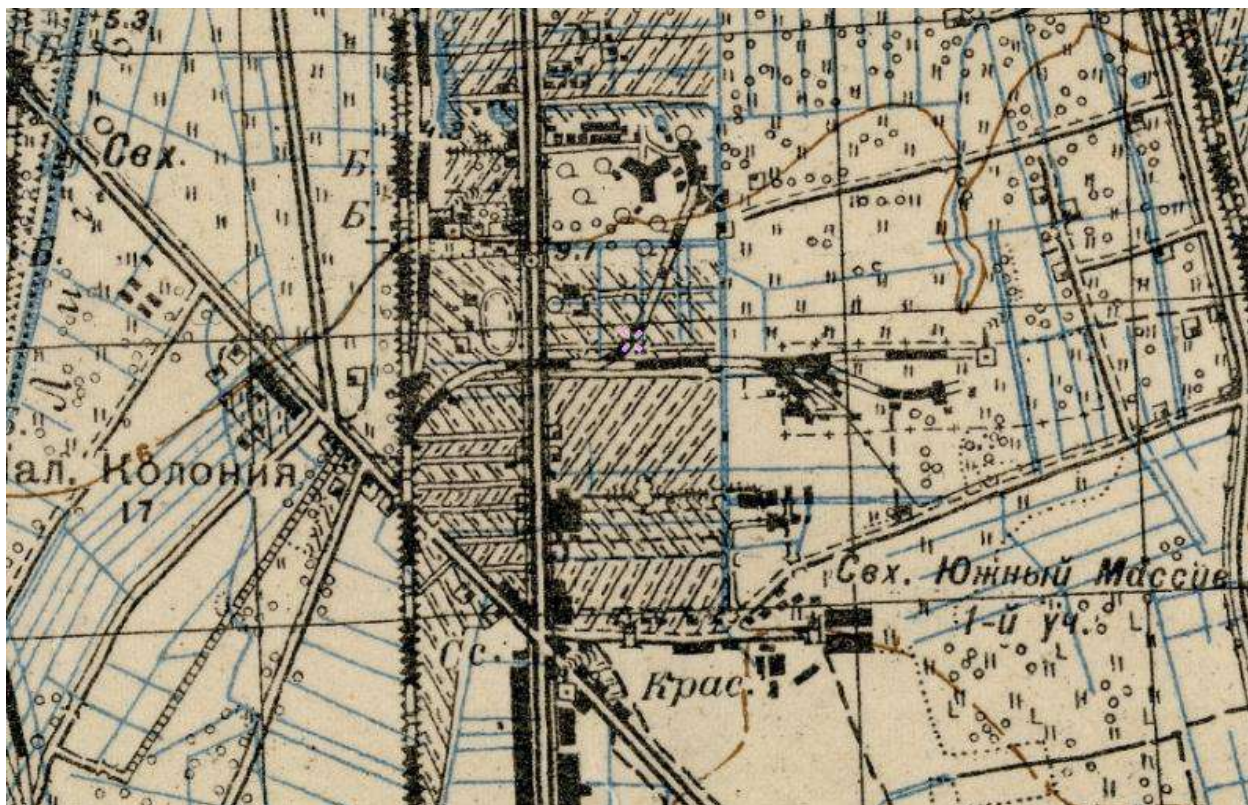
Илл. 10. Бывший путевой дворец Елизаветы Петровны на Средней Рогатке. Начало XX в.
// <https://vecherka.spb.ru/?p=22619>



Илл. 11. Карта окрестностей Санкт-Петербурга, составленная Ю. Гашем. 1909 г. // http://www.etomesto.ru/map-peterburg_1909gash/




Илл. 12. Центр Санкт-Петербургской губернии. Карта района маневров. 2-х верстовка. 1891-1913 гг. // http://www.etomesto.ru/map-peterburg_1913/



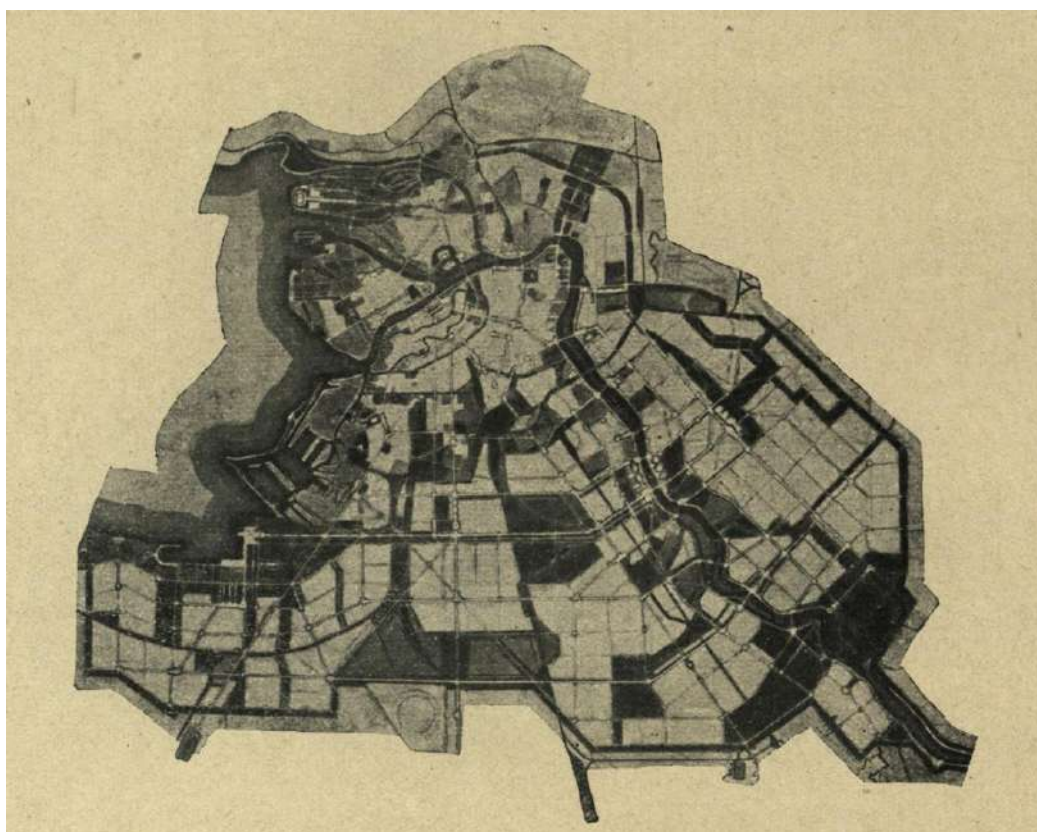
Илл. 13. Детальная карта РККА от Великого Новгорода до Ленинграда. 1931-1937 гг. // http://www.etomesto.ru/map-peterburg_rkka-len-nov/



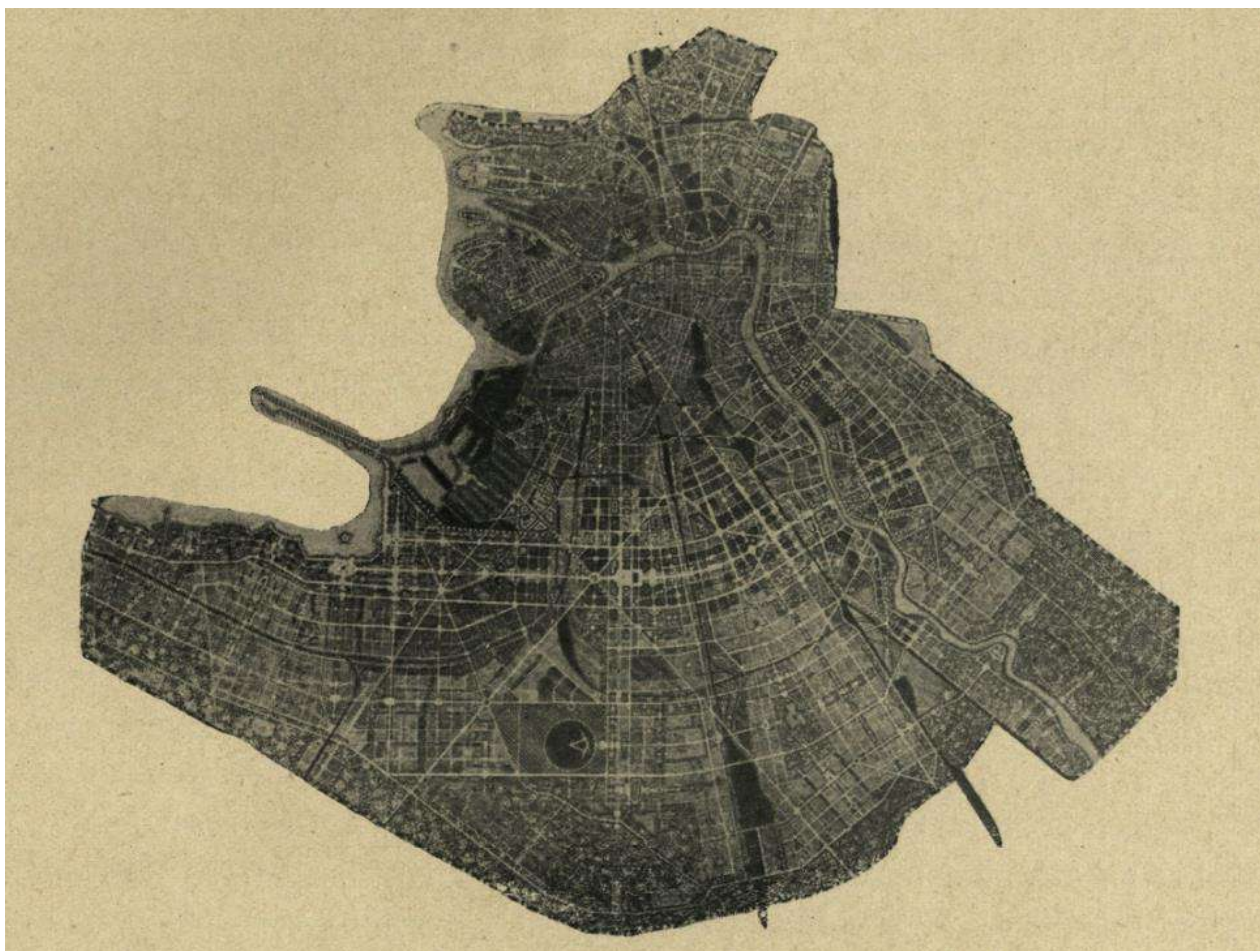
Илл. 14. Детальная карта РККА Ленинграда и окрестностей. 1930-1941 гг.



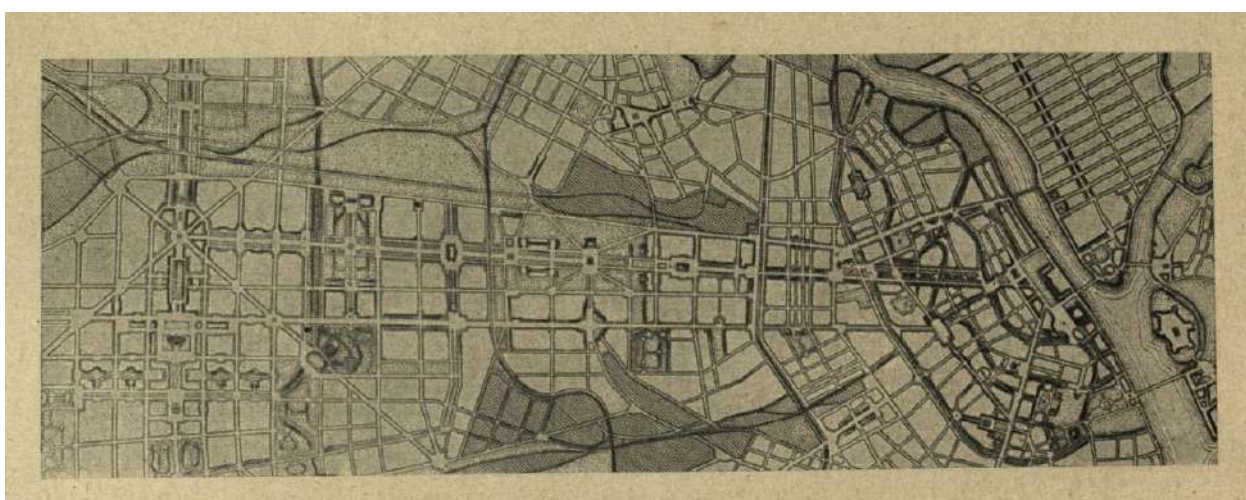
Илл. 15. Проект планировки г. Ленинграда. Архитекторы: А.А. Афонченко, К.П. Грызлов, И.Г. Мецхваришвили, А.И. Наумов, И.Н. Халин. 1935 г. // Ленинград: Архитектурно-планировочный обзор развития города. Под ред. Н.В. Баранова, В.А. Каменского, М.В. Морозова и др. Москва; Ленинград. Искусство, 1943.



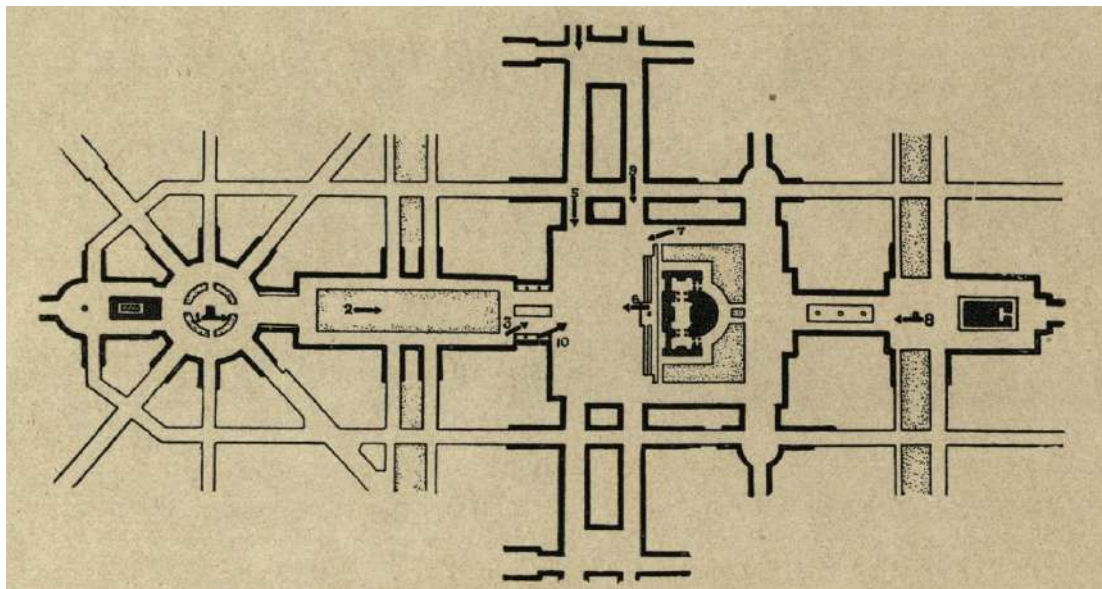
Илл. 16. Проект планировки г. Ленинграда. Архитекторы: Н.В. Баранов, В.А. Гайкович, Ю.М. Киловатов. 1935 г. // Ленинград: Архитектурно-планировочный обзор развития города. Под ред. Н.В. Баранова, В.А. Каменского, М.В. Морозова и др. Москва; Ленинград. Искусство, 1943.



Илл. 17. Проект планировки г. Ленинграда. Архитекторы: Л.А. Ильин, В.А. Витман, Е.И. Катонин, Л.М. Тверской, В.В. Данилов. 1935 г. // Ленинград: Архитектурно-планировочный обзор развития города. Под ред. Н.В. Баранова, В.А. Каменского, М.В. Морозова и др. Москва; Ленинград. Искусство, 1943.



Илл. 18. Проект общегородского центра Ленинграда. Архитектор: Н.В. Баранов. 1940 г. // Ленинград: Архитектурно-планировочный обзор развития города. Под ред. Н.В. Баранова, В.А. Каменского, М. В. Морозова и др. Москва; Ленинград. Искусство, 1943.



Илл. 19. Схема планировки южной части центра Ленинграда // Ленинград: Архитектурно-планировочный обзор развития города. Под ред. Н.В. Баранова, В.А. Каменского, М.В. Морозова и др. Москва; Ленинград. Искусство, 1943.



Илл. 20. Восточный фасад Дома Советов. Архитектор Н. Троцкий. 1936-1941 гг. // Ленинград: Архитектурно-планировочный обзор развития города. Под ред. Н.В. Баранова, В.А. Каменского, М.В. Морозова и др. Москва; Ленинград. Искусство, 1943.




Илл. 21. Площадь у Дома Советов (проект) // ЦГАКФД СПб. Архивный шифр: Вр 50321.



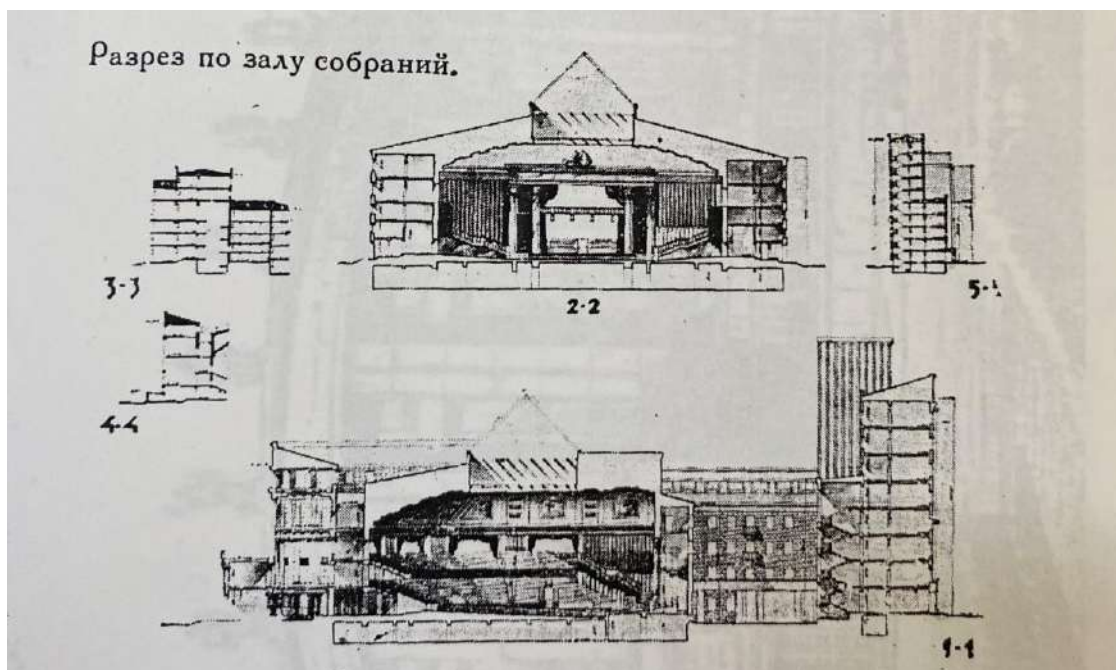
Илл. 22. Проект площади у Дома Советов // ЦГАКФФД СПб Архивный шифр: Вр 49937



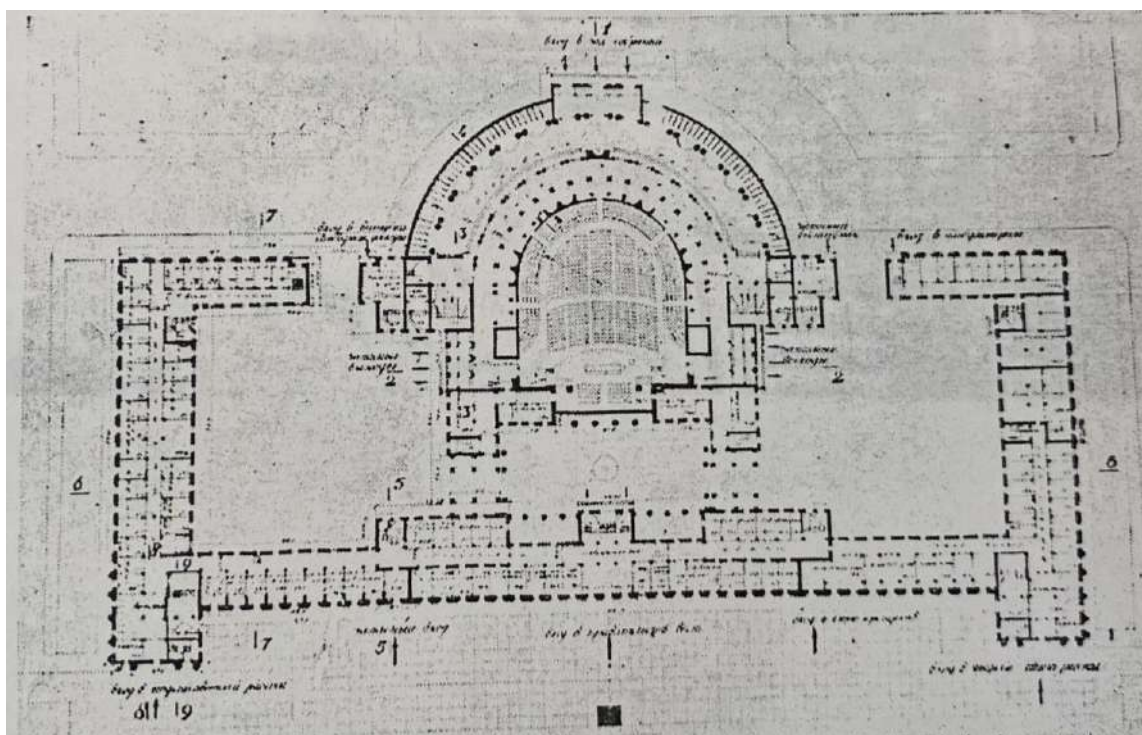
Илл. 23. Проект Дома Советов в Ленинграде (работа профессора Н.А. Троцкого).
Дата съёмки: сентябрь 1936 г. // ЦГАКФФД СПб. Архивный шифр: Вр 14732




Илл. 24. Конкурсный проект. Боковой фасад. 1936 г. // Архив КГИОП. Инв. №: Н-5330



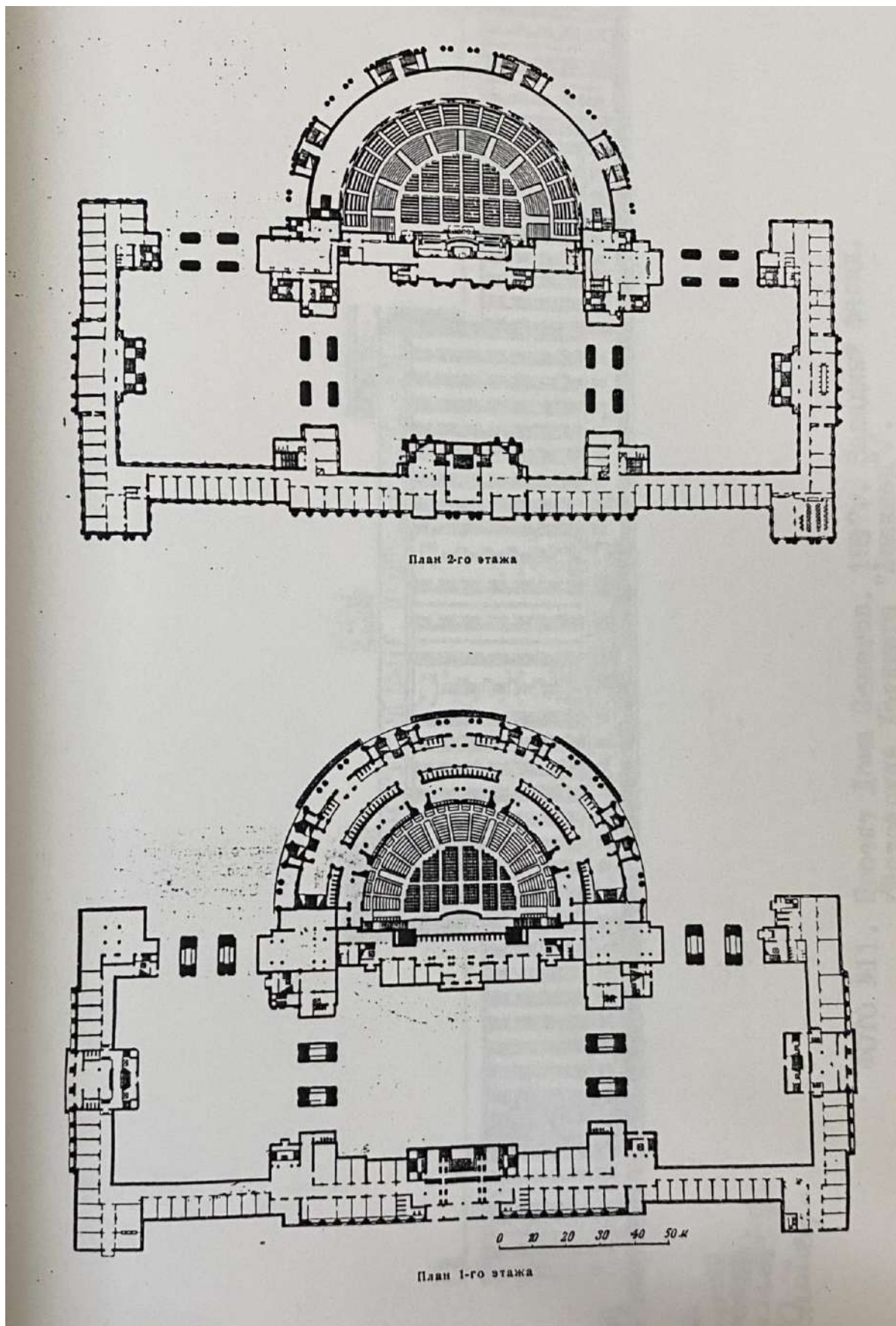
Илл. 25. Конкурсный проект. Разрез по залу собраний. 1936 г. // Архив КГИОП. Инв. №: Н-5330




Илл. 26. Конкурсный проект. План 1 этажа. 1936 г. // Архив КГИОП. Инв. №: Н-5330




Илл. 27. Вид макета Ленинградского Дома Советов (1936-1941 гг. - архитекторы Н.А. Троцкий; Я.Н. Лукин, Я.О. Свирский, Л.М. Тверской, М.А. Шепилевский; инженер С.С. Голушкевич).
Дата съёмки: 23 августа 1939 г. // ЦГАКФФД СПб. Архивный шифр: Гр 64633



Илл. 28. Проект Дома Советов. 1937 г. Планы 1-го, 2-го этажей // Архив КГИОП. Инв. №: Н-5329



Илл. 29. Н.А. Троцкий. Проект Дома Советов. Генплан. 1937 г. // Архив КГИОП. Инв. №: Н-5329




Илл. 30. Вид с круглой площади на дом советов. Проект. 1939-1941 гг. // Ленинград: Архитектурно-планировочный обзор развития города. Под ред. Н.В. Баранова, В.А. Каменского, М.В. Морозова и др. Москва; Ленинград. Искусство, 1943.



Илл. 31. Главная демонстрационная площадь. Проект. 1939-1941 гг. // Ленинград: Архитектурно-планировочный обзор развития города. Под ред. Н.В. Баранова, В.А. Каменского, М.В. Морозова и др. Москва; Ленинград. Искусство, 1943.



Илл. 32. Вид театрального проезда в направлении Дома Советов. Проект. 1939-1941 гг. // Ленинград: Архитектурно-планировочный обзор развития города. Под ред. Н.В. Баранова, В.А. Каменского, М.В. Морозова и др. Москва; Ленинград. Искусство, 1943.



Илл. 33. Вид с демонстрационного проезда на площадь Дома Советов. Проект. 1939-1941 гг. // Ленинград: Архитектурно-планировочный обзор развития города. Под ред. Н.В. Баранова, В.А. Каменского, М.В. Морозова и др. Москва; Ленинград. Искусство, 1943.



Илл. 34. Западный фронт застройки демонстрационной площади. Проект. 1939-1941 гг. // Ленинград: Архитектурно-планировочный обзор развития города. Под ред. Н.В. Баранова, В.А. Каменского, М.В. Морозова и др. Москва; Ленинград. Искусство, 1943.



Илл. 35. Площадь Дома Советов в южном направлении. Проект. 1940-1941 гг. // Ленинград: Архитектурно-планировочный обзор развития города. Под ред. Н.В. Баранова, В.А. Каменского, М.В. Морозова и др. Москва; Ленинград. Искусство, 1943.



Илл. 36. Вид на Дом Советов с самолета. Дата съёмки: 3 августа 1939 г. // ЦГАКФФД СПб. Архивный шифр: Ар 37156



Илл. 37. Вид строящегося Дома Советов на Московском шоссе (архитекторы Н.А. Троцкий, Л.М. Тверской, Я.О. Свирский). Дата съёмки: 25 сентября 1939 г. // ЦГАКФФД СПб. Архивный шифр: Ар 9777



Илл. 38. Дом Советов. Архитектор Н. Троцкий. 1936-1941 гг. // Ленинград: Архитектурно-планировочный обзор развития города. Под ред. Н.В. Баранова, В.А. Каменского, М.В. Морозова и др. Москва; Ленинград. Искусство, 1943.



Илл. 39. Главный фасад Дома Советов. Архитектор Н. Троцкий. 1936-1941 гг. // Ленинград: Архитектурно-планировочный обзор развития города. Под ред. Н.В. Баранова, В.А. Каменского, М.В. Морозова и др. Москва; Ленинград. Искусство, 1943.



Илл. 40. Фрагмент главного фасада Дома Советов. Архитектор Н. Троцкий.
Скульптор Н. Томский. 1936-1941 гг. // Ленинград: Архитектурно-планировочный обзор развития города. Под ред. Н.В. Баранова, В.А. Каменского, М.В. Морозова и др. Москва; Ленинград. Искусство, 1943.



Илл. 41. Барельеф главного фасада Дома Советов. Архитектор Н. Троцкий. Скульптор Н. Томский.
1936-1941 гг. // Ленинград: Архитектурно-планировочный обзор развития города. Под ред.
Н.В. Баранова, В.А. Каменского, М.В. Морозова и др. Москва; Ленинград. Искусство, 1943.




Илл. 42. Вид фасада Ленинградского Дома Советов (панорама из 2-х снимков) (1936-1941 гг. - архитекторы Н.А. Троцкий; Я.Н. Лукин, Я.О. Свирский, Л.М. Тверской, М.А. Шепилевский; инженер С.С.Голушкевич). Дата съёмки: 17 июня 1940 г. // ЦГАКФФД СПб. Архивный шифр: Ар 37160




Илл. 43. Дом Советов в Ленинграде. Фрагмент главного фасада. 1940 г. // Журнал «Архитектура Ленинграда» № 6 (23), ноябрь-декабрь 1940 г., Гос. изд. «Искусство»




Илл. 44. Дом Советов в Ленинграде. 1940 г. // Журнал «Архитектура Ленинграда» № 6 (23), ноябрь-декабрь 1940 г., Гос. изд. «Искусство»



Илл. 45. Дом Советов в Ленинграде. Перспектива со стороны зала собраний. 1940 г. // Журнал «Архитектура Ленинграда» № 6 (23), ноябрь-декабрь 1940 г., Гос. изд. «Искусство»




Илл. 46. Общий вид центральной части Дома Советов. Автор проф. Н.А. Троцкий. 1940 г. // Журнал «Архитектура Ленинграда» № 6 (23), ноябрь-декабрь 1940 г., Гос. изд. «Искусство»




Илл. 47. Фрагмент колоннады. 1940 г. // Журнал «Архитектура Ленинграда» № 6 (23), ноябрь-декабрь 1940 г., Гос. изд. «Искусство»



Илл. 48. Капитель в лоджиях. 1940 г. // Журнал «Архитектура Ленинграда» № 6 (23), ноябрь-декабрь 1940 г., Гос. изд. «Искусство»



Илл. 49. Деталь капители. 1940 г. // Журнал «Архитектура Ленинграда» № 6 (23), ноябрь-декабрь 1940 г., Гос. изд. «Искусство»



Илл. 50. Эскиз барельефа на главном фасаде. 1940 г. // Журнал «Архитектура Ленинграда» № 6 (23), ноябрь-декабрь 1940 г., Гос. изд. «Искусство»




Илл. 51. Барельеф в фойе президиума. 1940 г. // Журнал «Архитектура Ленинграда» № 6 (23), ноябрь-декабрь 1940 г., Гос. изд. «Искусство»




Илл. 52. Барельеф над входами в восточный корпус. 1940 г. // Журнал «Архитектура Ленинграда» № 6 (23), ноябрь-декабрь 1940 г., Гос. изд. «Искусство»




Илл. 53. Плафон вестибюля. 1940 г. // Журнал «Архитектура Ленинграда» № 6 (23),
ноябрь-декабрь 1940 г., Гос. изд. «Искусство»



Илл. 54. Плафон столовой. 1940 г. // Журнал «Архитектура Ленинграда» № 6 (23),
ноябрь-декабрь 1940 г., Гос. изд. «Искусство»




Илл. 55. Плафон зала 5-го этажа. 1940 г. // Журнал «Архитектура Ленинграда» № 6 (23), ноябрь декабрь 1940 г., Гос. изд. «Искусство»




Илл. 56. Карниз в приемной. 1940 г. // Журнал «Архитектура Ленинграда» № 6 (23), ноябрь-декабрь 1940 г., Гос. изд. «Искусство»



Капитель северного буфета. 1940 г.




Капитель боковых вестибюлей. 1940 г.



Капитель большого зала. 1940 г.



Барельеф в главном фойе. 1940 г.



Капитель в фойе президиума. 1940 г.

Илл. 57. Лепной декор // Журнал «Архитектура Ленинграда» № 6 (23), ноябрь-декабрь 1940 г.,
Гос. изд. «Искусство»



Илл. 58. Вид фасада Ленинградского Дома Советов (панорама из 2-х снимков) (1936-1941 гг. - архитекторы Н.А. Троцкий; Я.Н. Лукин, Я.О. Свирский, Л.М. Тверской, М.А. Шепилевский; инженер С.С. Голушкевич). Дата съёмки: 24 декабря 1940 г. // ЦГАКФФД СПб. Архивный шифр: Ар 34321



Илл. 59. Вид фасада здания Ленинградского Дома Советов (1936-1941 гг. - архитекторы Н.А. Троцкий; Я.Н. Лукин, Я.О. Свирский, Л.М. Тверской, М.А. Шепилевский; инженер С.С. Голушкевич). Дата съёмки: 1936-1941 гг. // ЦГАКФФД СПб. Архивный шифр: Бр 30310



Илл. 60. Работы по устройству площади перед Домом Советов на Международном проспекте.
Дата съёмки: 15 мая 1941 г. // ЦГАКФФД СПб. Архивный шифр: Ар 34170



Илл. 61. Танки у Дома Советов на Московском шоссе. Дата съёмки: 1942 г. //
ЦГАКФФД СПб. Архивный шифр: Ар 66546



Илл. 62. Разрушение крыши круглого купола Дома Советов. Дата съёмки: 1942 г. // ЦГАКФФД СПб. Архивный шифр: Ар 95948



Илл. 63. Вид разрушенной стены Дома Советов. Дата съёмки: 1942 г. // ЦГАКФФД СПб. Архивный шифр: Ар 95950



Илл. 64. Танк на огневой позиции у Дома Советов. Дата съёмки: 20 октября 1943 г. // ЦГАКФФД СПб. Архивный шифр: Ар 35128



Илл. 65. На переднем крае обороны города Ленина: танки у Дома Советов на Московском шоссе. Дата съёмки: 20 октября 1943 г. // ЦГАКФФД СПб. Архивный шифр: Ар 8849



Илл. 66. Вид пробоин на здании Дома Советов. Дата съёмки: 1945 г. //
ЦГАКФФД СПб Архивный шифр: Бр 14050



Илл. 67. Вид пробоин на здании Дома Советов. Дата съёмки: 1945 г. // ЦГАКФФД СПб. Архивный шифр: Бр 14049



Илл. 68. Вид поврежденной крыши Дома Советов на Московском шоссе (архитекторы Н.А. Троцкий, Л.М. Тверской, Я.О. Свирский, 1936-1941 гг.). Дата съёмки: 1948 г. // ЦГАКФФД СПб. Архивный шифр: Вр 69215




Илл. 69. Вид фасада здания Дома Советов со стороны Московского шоссе (1936-1941 гг. - архитекторы Н.А. Троцкий; Я.Н. Лукин, Я.О. Свирский, Л.М. Тверской, М.А. Шепилевский; инженер С.С. Голушкевич). Дата съёмки: 1949 г. // ЦГАКФФД СПб. Архивный шифр: Ар 95947



Илл. 70. Общий вид фасада здания Дома Советов (1936-1941 гг. - архитекторы Н.А. Троцкий; Я.Н. Лукин, Я.О. Свирский, Л.М. Тверской, М.А. Шепилевский; инженер С.С. Голушкевич). Дата съёмки: 1950-е гг. // ЦГАКФФД СПб. Архивный шифр: Ар 143996



Илл. 71. Общий вид фасада здания Дома Советов с Международного проспекта (1936-1941 гг. - архитекторы Н.А. Троцкий; Я.Н. Лукин, Я.О. Свирский, Л.М. Тверской, М.А. Шепилевский; инженер С.С. Голушкевич). Дата съёмки: 1950-е гг. // ЦГАКФФД СПб. Архивный шифр: Ар 143995



Илл. 72. Вид фасада здания Ленинградского Дома Советов (1936-1941 гг. - архитекторы Н.А. Троцкий; Я.Н. Лукин, Я.О. Свирский, Л.М. Тверской, М.А. Шепилевский; инженер С.С. Голушкевич). Дата съёмки: 1952 г. // ЦГАКФФД СПб. Архивный шифр: Бр 48123



Илл. 73. Вид фрагмента верхней части здания Ленинградского Дома Советов (1936-1941 гг. - архитекторы Н.А. Троцкий; Я.Н. Лукин, Я.О. Свирский, Л.М. Тверской, М.А. Шепилевский; инженер С.С. Голушкевич). Дата съёмки: 1952 г. // ЦГАКФФД СПб. Архивный шифр: Бр 48124




Илл. 74. Аннотация: Панорама Московского проспекта у Ленинградского Дома Советов (1936-1941 гг. - архитекторы Н.А. Троцкий; Я.Н. Лукин, Я.О. Свирский, Л.М. Тверской, М.А. Шепилевский; инженер С.С. Голушкевич). Дата съёмки: 1957 г. // ЦГАКФФД СПб. Архивный шифр: Вр 75880



Илл. 75. Общий вид фасада здания Дома Советов (1936-1941 гг. - архитекторы Н.А. Троцкий; Я.Н. Лукин, Я.О. Свирский, Л.М. Тверской, М.А. Шепилевский; инженер С.С. Голушкевич).
Дата съёмки: 1950-е - 1960-е гг. // ЦГАКФФД СПб. Архивный шифр: Ар 140979



Илл. 76. Общий вид фасада здания Дома Советов (1936-1941 гг. - архитекторы Н.А. Троцкий; Я.Н. Лукин, Я.О. Свирский, Л.М. Тверской, М.А. Шепилевский; инженер С.С. Голушкевич).
Дата съёмки: 1950-е - 1960-е гг. // ЦГАКФФД СПб. Архивный шифр: Ар 140980



Илл. 77. Вид фасада здания Ленинградского Дома Советов (1936-1941 гг. - архитекторы Н.А. Троцкий; Я.Н. Лукин, Я.О. Свирский, Л.М. Тверской, М.А. Шепилевский; инженер С.С. Голушкевич). Дата съёмки: 1960-е гг. // ЦГАКФФД СПб. Архивный шифр: Бр 33985



Илл. 78. Панорама Московской площади (в центре - здание Дома Советов).
Дата съёмки: 1960-е гг. // ЦГАКФФД СПб. Архивный шифр: Гр 89312



Илл. 79. Вид на здание Дома Советов (Московский пр., 212). 1936-1941, арх. Н.А. Троцкий.
Дата съёмки: 1960-е гг. // ЦГАКФФД СПб. Архивный шифр: Бр 67997



Илл. 80. Вид фасада здания Дома Советов (1936-1941 гг. - архитекторы Н.А. Троцкий; Я.Н. Лукин,
Я.О. Свирский, Л.М. Тверской, М.А. Шепилевский; инженер С.С. Голушкевич).
Дата съёмки: 1963 г. // ЦГАКФФД СПб. Архивный шифр: Бр 18700



Илл. 81. Вид фасада здания Ленинградского Дома Советов (1936-1941 гг. - архитекторы Н.А. Троцкий; Я.Н. Лукин, Я.О. Свирский, Л.М. Тверской, М.А. Шепиловский; инженер С.С. Голушкевич). Дата съёмки: 11 сентября 1967 г. // ЦГАКФФД СПб. Архивный шифр: Бр 62931



Илл. 82. Вид на здание Ленинградского Дома Советов (1936-1941 гг. - архитекторы Н.А. Троцкий; Я.Н. Лукин, Я.О. Свирский, Л.М. Тверской, М.А. Шепиловский; инженер С.С. Голушкевич). Дата съёмки: 1970-е гг. // ЦГАКФФД СПб. Архивный шифр: Бр 50389



Илл. 83. Вид на здание "Дома Советов" (1936-1941 гг., арх. Н.А. Троцкий, Л.М. Тверской, Я.О. Свирский, Я.Н. Лукин и др., ск. Н.В. Томский и И.В. Крестовский). Дата съёмки: 1970-е гг. // ЦГАКФФД СПб. Архивный шифр: Бр 50390



Илл. 84. Аннотация: Панорама жилых кварталов в районе Московской площади. Слева - Дом Советов (вид с вертолета). Дата съёмки: 1970-е гг. // Архивный шифр: ЦГАКФФД СПб Ар 151332



Илл. 85. Вид с вертолета на здание Дома Советов со стороны восточного фасада (1936-1941 гг. - архитекторы Н.А. Троцкий; Я.Н. Лукин, Я.О. Свирский, Л.М. Тверской, М.А. Шепиловский; инженер С.С. Голушкевич). Дата съёмки: июль 1980 г. // ЦГАКФФД СПб. Архивный шифр: Ар 146434



Илл. 86. Панорама Московского района с вертолета. В центре - общий вид Московской площади и здания Дома Советов. Дата съёмки: 1980 г. // ЦГАКФФД СПб. Архивный шифр: Ар 151335



Илл. 87. Вид на Дом Советов со стороны улицы Типанова. Дата съёмки: 1980 г. // ЦГАКФФД СПб. Архивный шифр: Ар 149914



Илл. 88. Панорама Московского района с вертолета. В центре - общий вид Московской площади и здания Дома Советов. Дата съёмки: 1980 г. // ЦГАКФФД СПб. Архивный шифр: Ар 151334



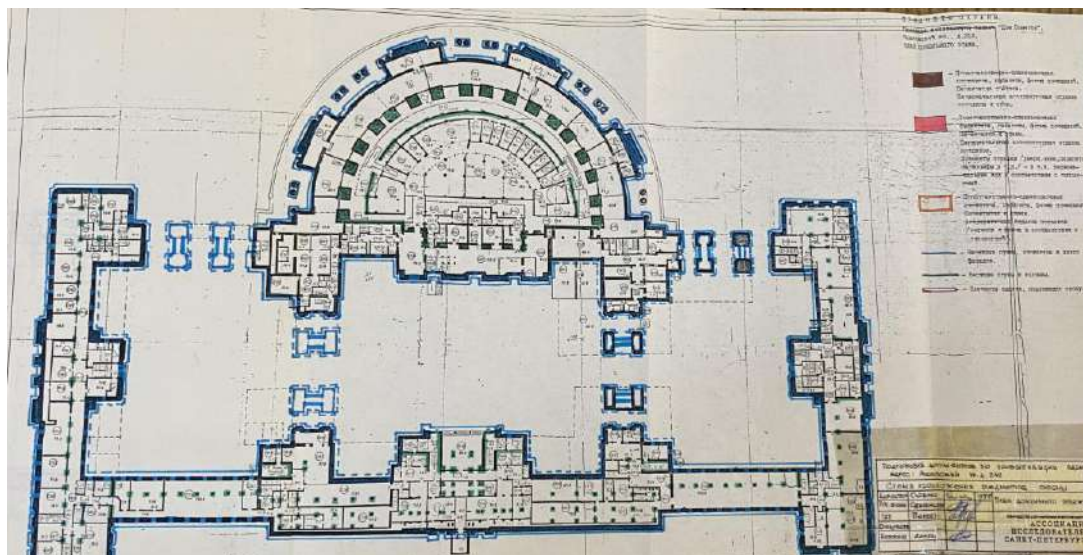
Илл. 89. Панорама Московской площади и вид на здание Дома Советов (вид с вертолета).
Дата съёмки: 1980-1986 гг. // ЦГАКФФД СПб. Архивный шифр: Ар 146432



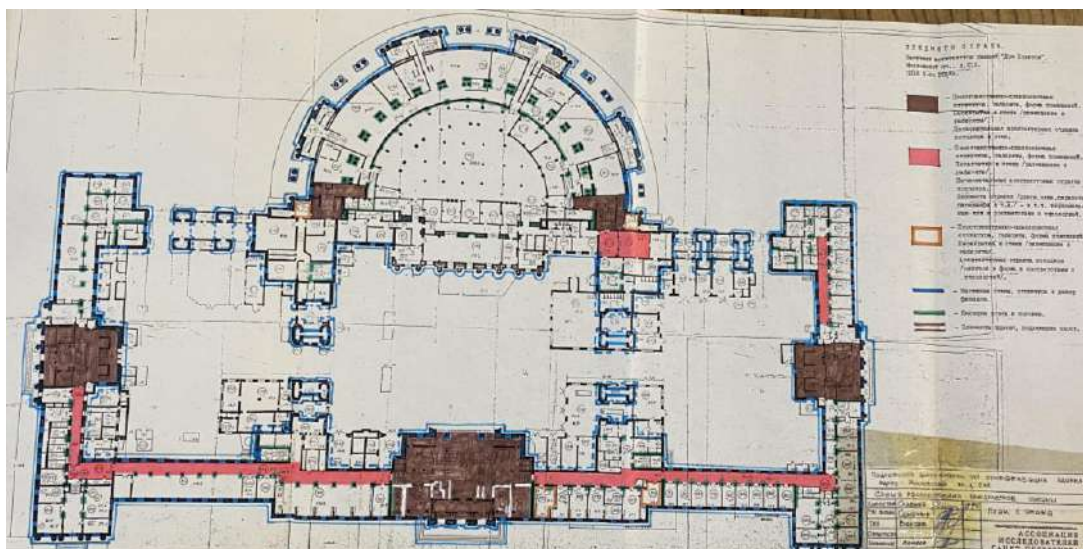
Илл. 90. Вид с вертолета на Дом Советов со стороны улицы Ленсовета (1936-1941 гг. - архитекторы Н.А. Троцкий; Я.Н. Лукин, Я.О. Свирский, Л.М. Тверской, М.А. Шепилевский; инженер С.С. Голушкевич). Дата съёмки: 1986 г. // ЦГАКФФД СПб. Архивный шифр: Ар 151337



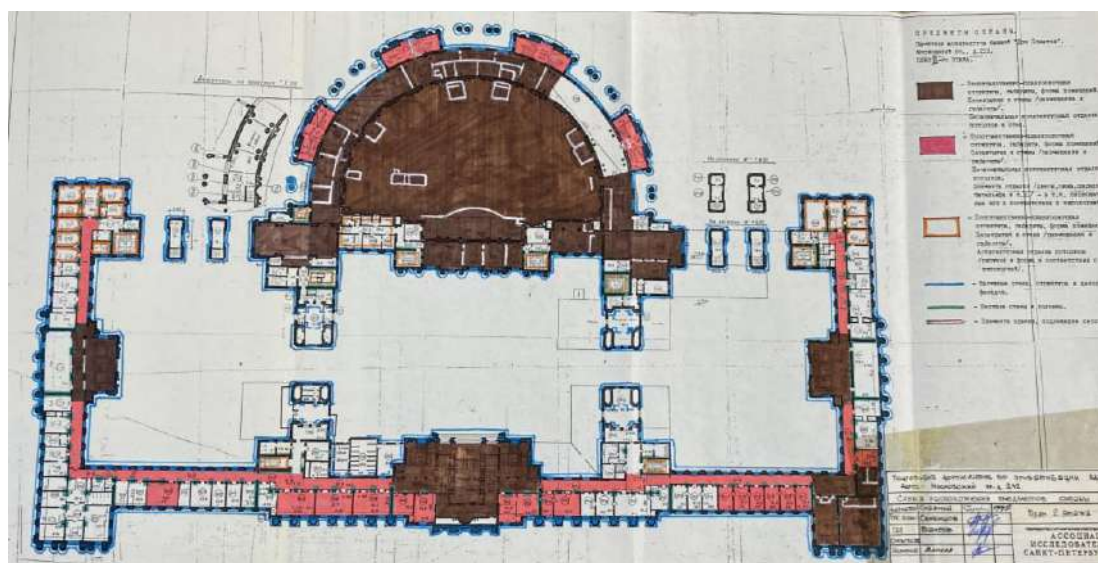
Илл. 91. Панорама Московской площади и Дом Советов со стороны Ленинского проспекта (вид с вертолета). Дата съёмки: 1986 г. // ЦГАКФФД СПб. Архивный шифр: Ар 149902



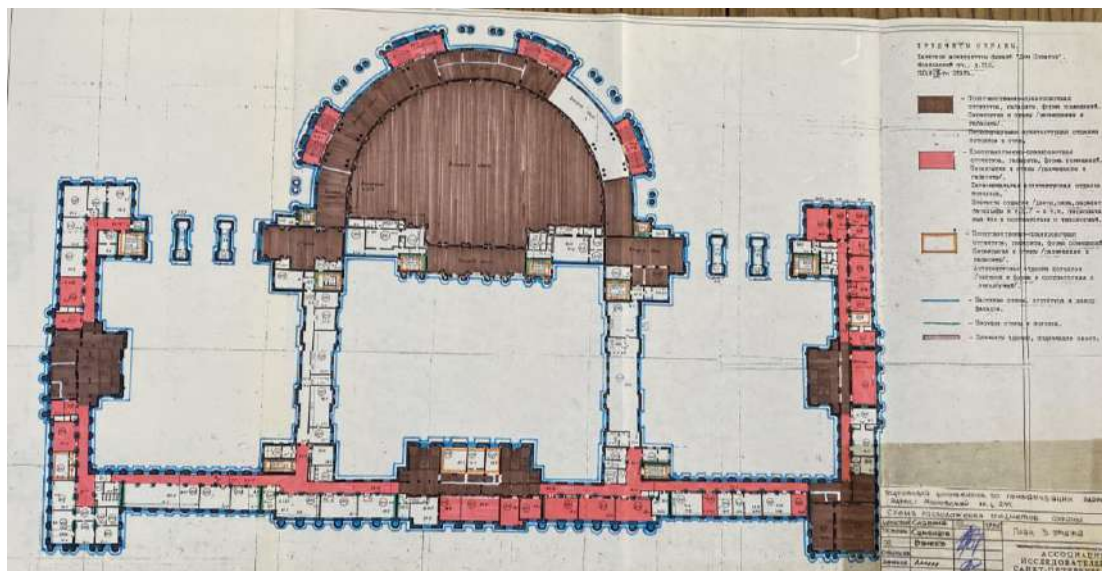
Илл. 92. Подготовка документов по приватизации здания. План цокольного этажа. 1994 г. // Архив КГИОП. Инв. №: Н-5330.



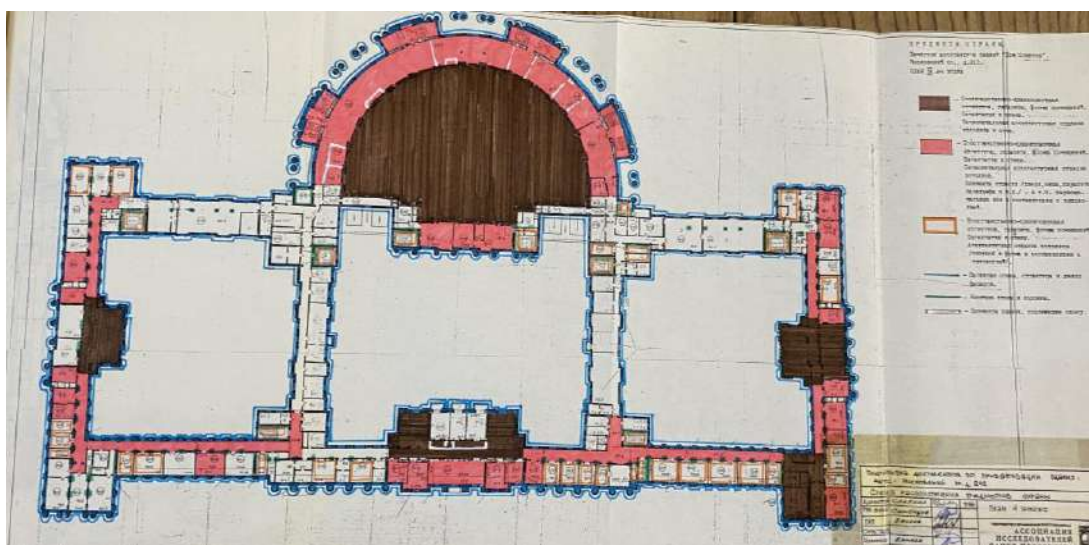
Илл. 93. Подготовка документов по приватизации здания. План 1-го этажа. 1994 г. // Архив КГИОП. Инв. №: Н-5330.



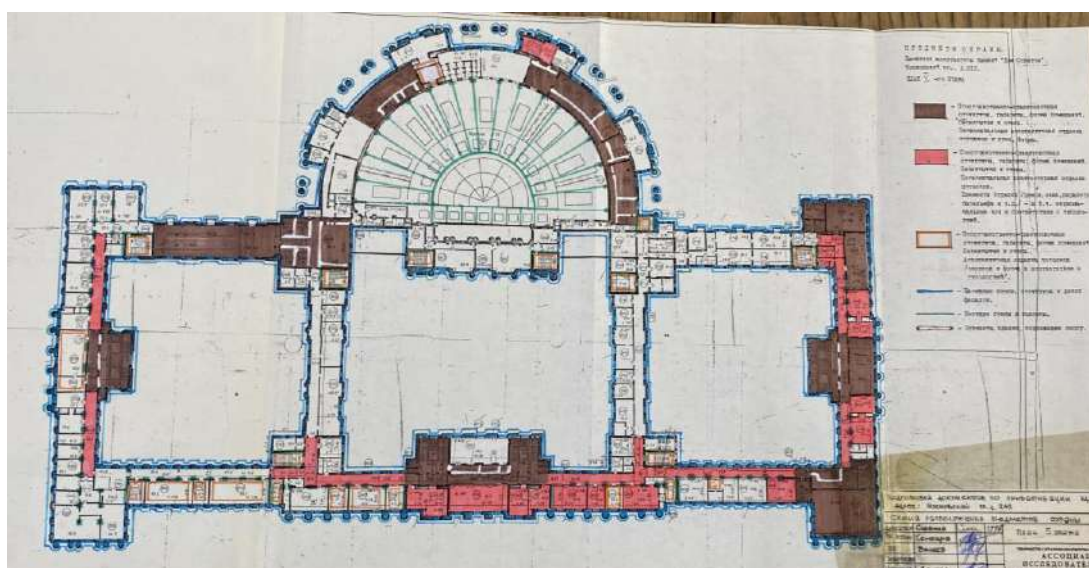
Илл. 94. Подготовка документов по приватизации здания. План 2-го этажа. 1994 г. // Архив КГИОП. Инв. №: Н-5330.



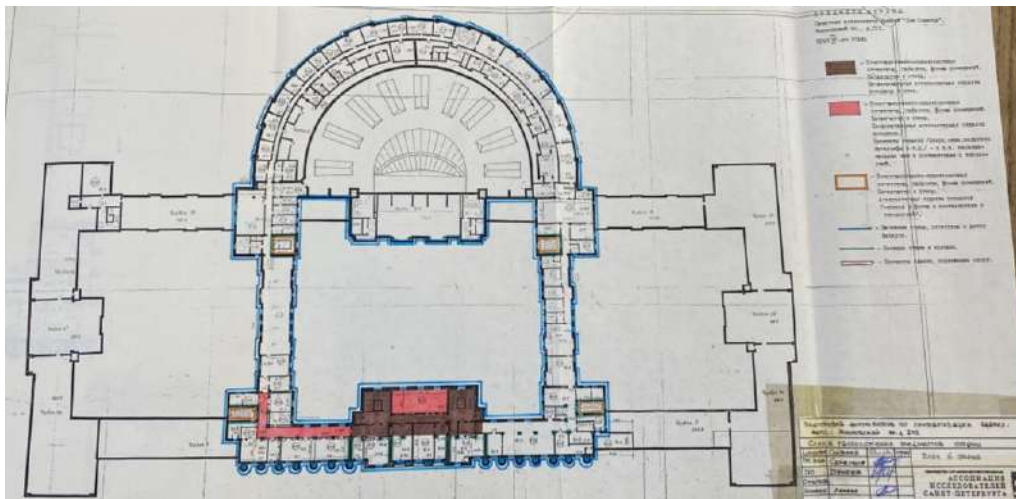
Илл. 95. Подготовка документов по приватизации здания. План 3-го этажа. 1994 г. // Архив КГИОП. Инв. №: Н-5330.



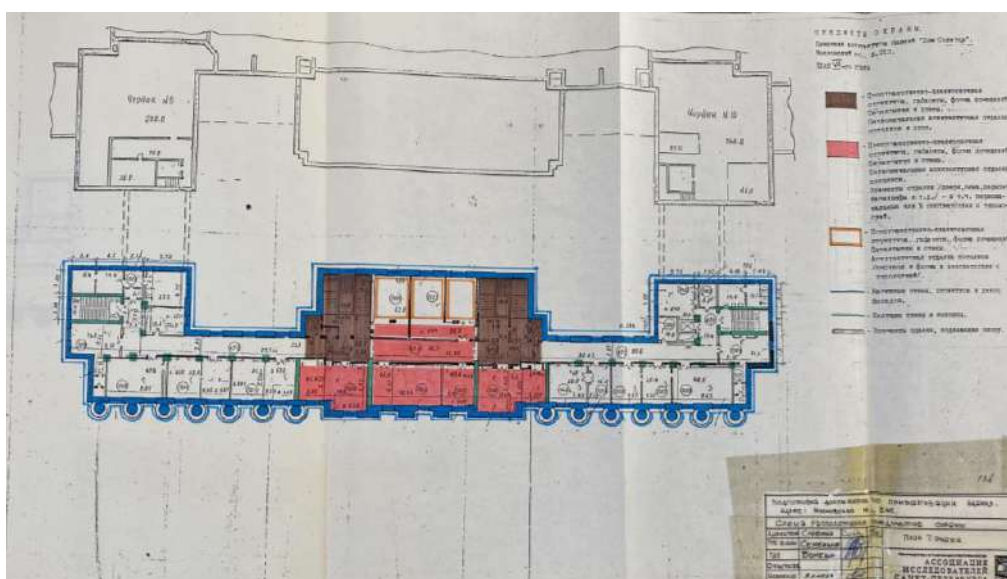
Илл. 96. Подготовка документов по приватизации здания. План 4-го этажа. 1994 г. // Архив КГИОП. Инв. №: Н-5330.



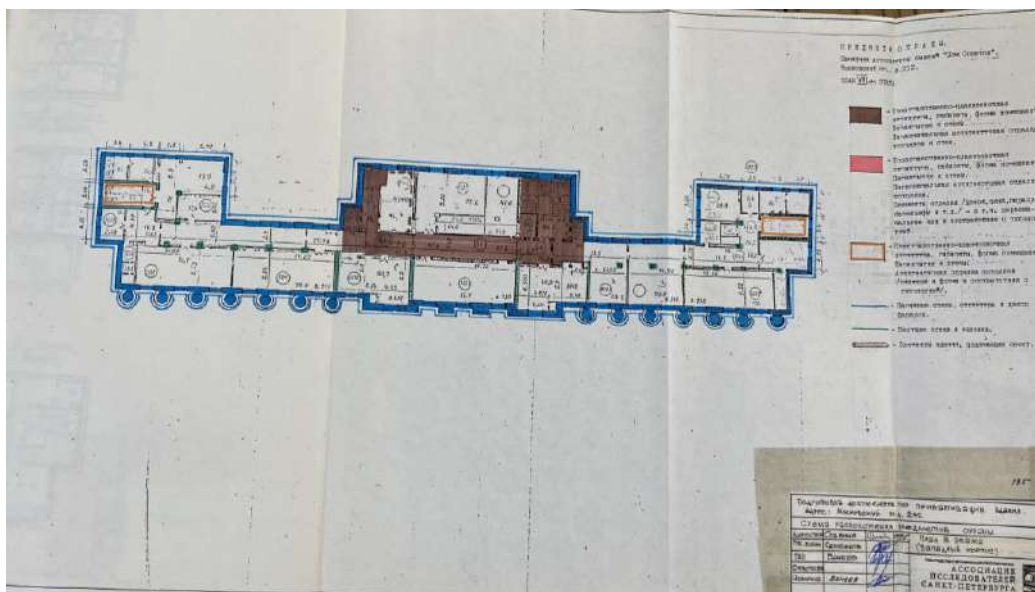
Илл. 97. Подготовка документов по приватизации здания. План 5-го этажа. 1994 г. // Архив КГИОП. Инв. №: Н-5330.



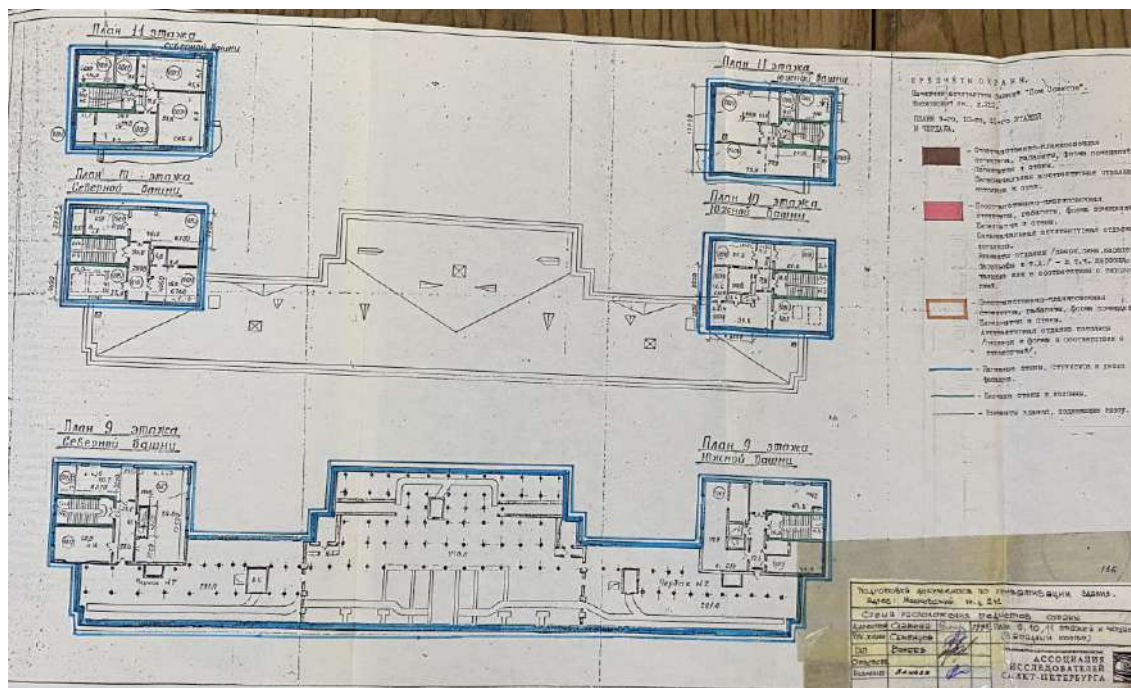
Илл. 98. Подготовка документов по приватизации здания. План 6-го этажа. 1994 г. // Архив КГИОП. Инв. №: Н-5330.



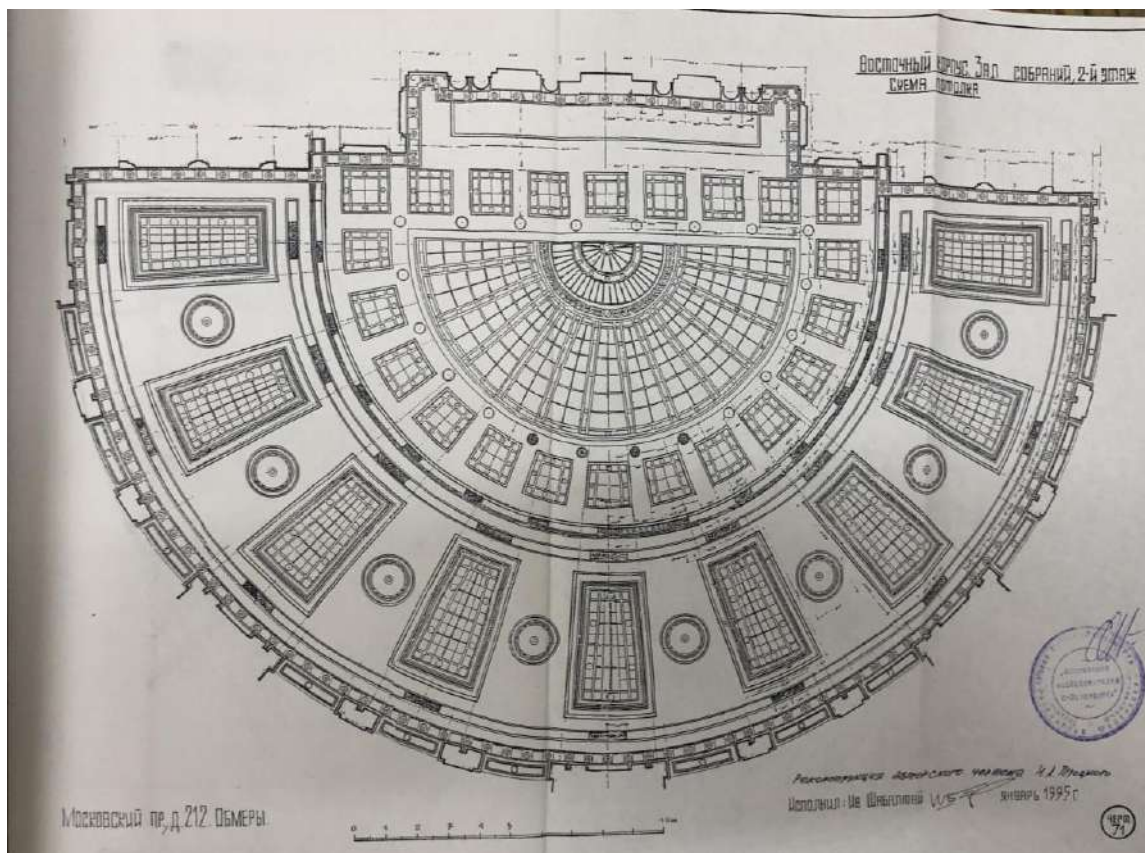
Илл. 99. Подготовка документов по приватизации здания. План 7-го этажа. 1994 г. // Архив КГИОП. Инв. №: Н-5330.



Илл. 100. Подготовка документов по приватизации здания. План 8-го этажа. 1994 г. // Архив КГИОП. Инв. №: Н-5330.



Илл. 101. Подготовка документов по приватизации здания. План 3-го этажа. 1994 г. // Архив КГИОП. Инв. №: Н-5330.



Илл. 102. Подготовка документов по приватизации здания. Восточный Зал собраний, 2-й этаж, схема потолка. 1994 г. // Архив КГИОП. Инв. №: Н-5330.

Приложение № 13 к Акту
по результатам государственной историко-культурной экспертизы проектной
документации на проведение работ по сохранению объекта культурного наследия
федерального значения «Дом Советов» по адресу: Санкт-Петербург, Московский
проспект, дом 212, литера А (Московский просп., 212): «Проект ремонта, реставрации и
приспособления для современного использования (в части фасадов) объекта культурного
наследия федерального значения «Дом Советов», расположенного по адресу:
Санкт-Петербург, Московский пр., дом 212, литера А», шифр: 10-А2-2023, разработанной
ООО «НИиПИ Спецреставрация» в 2023 году

Иная документация



Министерство культуры
Российской Федерации

ЛИЦЕНЗИЯ

№ МКРФ 02602 от 15 июня 2015 г.

На осуществление деятельности по сохранению объектов культурного наследия (памятников истории и культуры) народов Российской Федерации

(указывается конкретный вид лицензируемой деятельности)

Виды работ, выполняемых в составе лицензируемого вида деятельности, в соответствии с частью 2 статьи 12 Федерального закона «О лицензировании отдельных видов деятельности»:

согласно приложению № 1 к лицензии

(указываются в соответствии с перечнем работ, установленным положением о лицензировании соответствующего вида деятельности)

Настоящая лицензия предоставлена:

**Обществу с ограниченной ответственностью
«НИиПИ Спецреставрация»**

ООО «НИиПИ Спецреставрация»

(указывается полное и (в случае, если имеется), сокращенное наименование (в том числе фирменное наименование), организационно-правовая форма юридического лица (фамилия, имя и (в случае, если имеется) отчество индивидуального предпринимателя, данные документа, удостоверяющего его личность)

Основной государственный регистрационный номер юридического лица (индивидуального предпринимателя) (ОГРН) **1047833018793**

Идентификационный номер налогоплательщика (ИНН) **7838023922**

Адрес места нахождения и места осуществления лицензируемого вида деятельности:

**195299, г. Санкт-Петербург,
ул. Киришская, д. 2, лит. А, ч. пом. 4Н 38.2**

(указываются адрес места нахождения (место жительства – для индивидуального предпринимателя),
и адреса мест осуществления работ (услуг), выполняемых (оказываемых) в составе лицензируемого вида деятельности)

Настоящая лицензия предоставлена на срок бессрочно

Настоящая лицензия предоставлена на основании решения лицензирующего органа – приказа:

№1783 от 15 июня 2015 г.

Настоящая лицензия переоформлена на основании решения лицензирующего органа – приказа:

№1187 от 12 июля 2018 г.

Настоящая лицензия имеет 1 приложение, являющееся ее неотъемлемой частью на 1 листе.

Заместитель Министра
(должность уполномоченного лица)



(подпись уполномоченного лица)

С.Г.Обрывалин
(ф.и.о. уполномоченного лица)



Министерство культуры
Российской Федерации

ПРИЛОЖЕНИЕ № 1

к лицензии № **МКРФ 00546** от **22 февраля 2013 г.**

виды выполняемых работ:

разработка проектной документации по консервации, реставрации и воссозданию объектов культурного наследия (памятников истории и культуры) народов Российской Федерации;

разработка проектной документации по ремонту и приспособлению объектов культурного наследия (памятников истории и культуры) народов Российской Федерации.

Заместитель Министра

(должность уполномоченного лица)

(подпись уполномоченного лица)

С.Г.Обрывалин

(ф.и.о. уполномоченного лица)

