

Акт

по результатам государственной историко-культурной экспертизы проектной документации на проведение работ по сохранению выявленного объекта культурного наследия «Дом В.И. Миллера» по адресу: Санкт-Петербург, 6-я линия, 19, выявленного объекта культурного наследия «Дом В.А. Квасникова» по адресу: Санкт-Петербург, 7-я линия, 28, выявленного объекта культурного наследия «Дом И. Ковригина» по адресу: Санкт-Петербург, 6-я линия, 21, лит. А, выявленного объекта культурного наследия «Дом К. Штрауха» по адресу: Санкт-Петербург, 6-я линия, 25, лит. А, выявленного объекта культурного наследия «Городской дом 1-го Василеостровского начального народного училища» по адресу: Санкт-Петербург, Средний пр. В.О., 31; 7-я линия, 52, выявленного объекта культурного наследия «Дом Г.А. Хаймовича (при фабрике жестяных изделий)» по адресу: Санкт-Петербург, 6-я линия, 55, выявленного объекта культурного наследия «Богадельня для женщин» по адресу: Санкт-Петербург, 8-я линия В.О., 63, лит. А, входящего в состав выявленного объекта культурного наследия «Дома Общества вспомоществования приходским бедным при Благовещенской церкви» по адресу: Санкт-Петербург, 8-я линия В.О., 63, лит. А, Б; 8-я линия В.О., 65, лит. А; 8-я линия В.О., 69, лит. А: «Проект приспособления для современного использования инженерных сетей выявленных объектов культурного наследия «Дом В.И. Миллера», «Дом В.А. Квасникова», «Дом И. Ковригина», «Дом К. Штрауха», «Городской дом 1-го Василеостровского начального народного училища», «Дом Г.А. Хаймовича (при фабрике жестяных изделий)», «Богадельня для женщин» (в составе «Дома Общества вспомоществования приходским бедным при Благовещенской церкви» при проведении работ по ремонту тепловой сети от камеры 142 до камеры 162 по 6-7 линии В.О.», шифр: 78-10-4936, разработанной ООО «ЦИИВС» в 2023 году

г. Санкт-Петербург

«11» января 2024 года

1. Дата начала и дата окончания проведения экспертизы:

Настоящая государственная историко-культурная экспертиза проведена в период с 01 декабря 2023 года по 11 января 2024 года (приложение № 10 – протоколы заседаний экспертной комиссии).

2. Место проведения экспертизы:

г. Санкт-Петербург.

3. Заказчик экспертизы:

Общество с ограниченной ответственностью «Центр Инженерных Изысканий в Строительстве» (ООО «ЦИИВС»), ИНН: 7802284381, адрес: 194044, г. Санкт-Петербург, ул. Чугунная, д. 14, лит. 3, пом. 33-Н, ком. 427, п.м.3.

4. Сведения об экспертах:

Председатель экспертной комиссии:

ФИО	Скрягина Елена Вячеславовна
Образование	Высшее – Алтайский государственный технический университет им. И.И. Ползунова (АлтГТУ)
Специальность	Архитектор
Стаж работы	20 лет
Место работы и должность	ИП Скрягина Е.В.
Реквизиты решения уполномоченного органа по аттестации экспертов на проведение экспертизы с указанием объектов экспертизы)	<p>Приказ об аттестации Минкультуры России от 29.03.2023 № 776.</p> <p>Профиль экспертной деятельности (объекты экспертизы):</p> <ul style="list-style-type: none"> - выявленные объекты культурного наследия в целях обоснования целесообразности включения данных объектов в реестр; - документы, обосновывающие включение объектов культурного наследия в реестр; - документация или разделы документации, обосновывающие меры по обеспечению сохранности объекта культурного наследия, включенного в реестр, выявленного объекта культурного наследия либо объекта, обладающего признаками объекта культурного наследия, при проведении земляных, мелиоративных, хозяйственных работ, указанных в статье 30 Федерального закона от 25.06.2002 № 73-ФЗ работ по использованию лесов и иных работ в границах территории объекта культурного наследия либо на земельном участке, непосредственно связанном с земельным участком в границах территории объекта культурного наследия; - проектная документация на проведение работ по сохранению объектов культурного наследия.

Ответственный секретарь экспертной комиссии:

ФИО	Болотина Мария Васильевна
Образование	Высшее – Санкт-Петербургский государственный архитектурно – строительный университет (СПбГАСУ)
Специальность	Архитектор-реставратор
Стаж работы	16 лет
Место работы и должность	ООО «АРХИТЕКТУРНАЯ МАСТЕРСКАЯ АБ», главный архитектор

Реквизиты решения уполномоченного органа по аттестации экспертов на проведение экспертизы с указанием объектов экспертизы)	Приказ об аттестации Минкультуры России от 26.01.2023 № 179. Профиль экспертной деятельности (объекты экспертизы): - проектная документация на проведение работ по сохранению объектов культурного наследия.
--	--

Член экспертной комиссии:

ФИО	Лавриновский Максим Семенович
Образование	Высшее – Санкт-Петербургский государственный Университет водных коммуникаций (СпбГУВК)
Специальность	Инженер-гидротехник с правом производства общестроительных работ
Ученная степень	Кандидат технических наук
Стаж работы	24 года
Место работы и должность	ООО «Ремесленник», главный инженер проекта
Реквизиты решения уполномоченного органа по аттестации экспертов на проведение экспертизы с указанием объектов экспертизы)	Приказ об аттестации Минкультуры России от 20.07.2023 № 2176. Профиль экспертной деятельности (объекты экспертизы): - проектная документация на проведение работ по сохранению объектов культурного наследия; - документация или разделы документации, обосновывающие меры по обеспечению сохранности объекта культурного наследия, включенного в реестр, выявленного объекта культурного наследия либо объекта, обладающего признаками объекта культурного наследия, при проведении земляных, мелиоративных, хозяйственных работ, указанных в статье 30 Федерального закона № 73-ФЗ работ по использованию лесов и иных работ в границах территории объекта культурного наследия либо на земельном участке, непосредственно связанном с земельным участком в границах территории объекта культурного наследия

5. Информация о том, что в соответствии с законодательством Российской Федерации эксперт (эксперты) несет ответственность за достоверность сведений, изложенных в заключении:

Настоящая государственная историко-культурная экспертиза проведена в соответствии со статьями 28, 29, 30, 31, 32 Федерального закона от 25.06.2002 № 73-ФЗ «Об объектах культурного наследия (памятниках

истории и культуры) народов Российской Федерации» и Положением о государственной историко-культурной экспертизе, утвержденным постановлением Правительства Российской Федерации от 15.07.2009 № 569.

Настоящим подтверждаем, что мы предупреждены об ответственности за достоверность сведений, изложенных в заключении экспертизы, в соответствии с законодательством Российской Федерации, содержание которого нам известно и понятно.

Председатель экспертной
комиссии

Скрягина Е.В.

*(подписано усиленной электронной
подписью)*

Ответственный секретарь
экспертной комиссии

Болотина М.В.

*(подписано усиленной электронной
подписью)*

Член экспертной комиссии

Лавриновский М.С

*(подписано усиленной электронной
подписью)*

6. Цели и объекты экспертизы:

6.1. Цели экспертизы:

Определение соответствия проектной документации на проведение работ по сохранению выявленного объекта культурного наследия «Дом В.И. Миллера» по адресу: Санкт-Петербург, 6-я линия, 19, выявленного объекта культурного наследия «Дом В.А. Квасникова» по адресу: Санкт-Петербург, 7-я линия, 28, выявленного объекта культурного наследия «Дом И. Ковригина» по адресу: Санкт-Петербург, 6-я линия, 21, лит. А, выявленного объекта культурного наследия «Дом К. Штрауха» по адресу: Санкт-Петербург, 6-я линия, 25, лит. А, выявленного объекта культурного наследия «Городской дом 1-го василеостровского начального народного училища» по адресу: Санкт-Петербург, Средний пр. В.О., 31; 7-я линия, 52, выявленного объекта культурного наследия «Дом Г.А. Хаймовича (при фабрике жестяных изделий)» по адресу: Санкт-Петербург, 6-я линия, 55, выявленного объекта культурного наследия «Богадельня для женщин» по адресу: Санкт-Петербург, 8-я линия В.О., 63, лит. А, входящего в состав выявленного объекта культурного наследия «Дома Общества вспомоществования приходским бедным при Благовещенской церкви» по адресу: Санкт-Петербург, 8-я линия В.О., 63, лит. А, Б; 8-я линия В.О., 65, лит. А; 8-я линия В.О., 69, лит. А: «Проект приспособления для современного использования инженерных сетей выявленных объектов культурного наследия «Дом В.И. Миллера», «Дом В.А. Квасникова», «Дом И. Ковригина», «Дом К. Штрауха»,

«Городской дом 1-го Василеостровского начального народного училища», «Дом Г.А. Хаймовича (при фабрике жестяных изделий)», «Богадельня для женщин» (в составе «Дома Общества вспомоществования приходским бедным при Благовещенской церкви» при проведении работ по ремонту тепловой сети от камеры 142 до камеры 162 по 6-7 линии В.О.», шифр: 78-10-4936, разработанной ООО «ЦИИВС» в 2023 году, в составе согласно пункту 6.2 настоящего Акта, требованиям законодательства Российской Федерации в области государственной охраны объектов культурного наследия.

6.2. Объекты экспертизы:

Проектная документация на проведение работ по сохранению выявленного объекта культурного наследия «Дом В.И. Миллера» по адресу: Санкт-Петербург, 6-я линия, 19, выявленного объекта культурного наследия «Дом В.А. Квасникова» по адресу: Санкт-Петербург, 7-я линия, 28, выявленного объекта культурного наследия «Дом И. Ковригина» по адресу: Санкт-Петербург, 6-я линия, 21, лит. А, выявленного объекта культурного наследия «Дом К. Штрауха» по адресу: Санкт-Петербург, 6-я линия, 25, лит. А, выявленного объекта культурного наследия «Городской дом 1-го василеостровского начального народного училища» по адресу: Санкт-Петербург, Средний пр. В.О., 31; 7-я линия, 52, выявленного объекта культурного наследия «Дом Г.А. Хаймовича (при фабрике жестяных изделий)» по адресу: Санкт-Петербург, 6-я линия, 55, выявленного объекта культурного наследия «Богадельня для женщин» по адресу: Санкт-Петербург, 8-я линия В.О., 63, лит. А, входящего в состав выявленного объекта культурного наследия «Дома Общества вспомоществования приходским бедным при Благовещенской церкви» по адресу: Санкт-Петербург, 8-я линия В.О., 63, лит. А, Б; 8-я линия В.О., 65, лит. А; 8-я линия В.О., 69, лит. А: «Проект приспособления для современного использования инженерных сетей выявленных объектов культурного наследия «Дом В.И. Миллера», «Дом В.А. Квасникова», «Дом И. Ковригина», «Дом К. Штрауха», «Городской дом 1-го Василеостровского начального народного училища», «Дом Г.А. Хаймовича (при фабрике жестяных изделий)», «Богадельня для женщин» (в составе «Дома Общества вспомоществования приходским бедным при Благовещенской церкви» при проведении работ по ремонту тепловой сети от камеры 142 до камеры 162 по 6-7 линии В.О.», шифр: 78-10-4936, разработанная ООО «ЦИИВС» в 2023 году, в составе:

№ тома	Обозначение	Наименование
Раздел 1. Предварительные работы		
1	78-10-4936-ПР	Предварительные исследования
Раздел 2. Комплексные научные исследования		
2	78-10-4936-КНИ	Часть 1. Историко-архивные и библиографические исследования
		Часть 2. Натурные исследования
		Часть 3. Инженерно-технические исследования
Раздел 3. Проект ремонта и приспособления		

3	78-10-4936-ПЗ	Часть 1. Пояснительная записка
	78-10-4936-ТКР.ТС	Часть 2. Технологические и конструктивные решения линейного объекта искусственные сооружения. Тепломеханические решения
4	78-10-4936-ПОР	Проект организации ремонта

7. Перечень документов, представленных заявителем:

- проектная документация: «Проект ремонта и приспособления для современного использования инженерных сетей выявленных объектов культурного наследия «Дом В.И. Миллера», «Дом В.А. Квасникова», «Дом И. Ковригина», «Дом К. Штрауха», «Городской дом 1-го Василеостровского начального народного училища», «Дом Г.А. Хаймовича (при фабрике жестяных изделий)», «Богадельня для женщин» (в составе «Дома Общества вспомоществования приходским бедным при Благовещенской церкви» при проведении работ по ремонту тепловой сети от камеры 142 до камеры 162 по 6-7 линии В.О.», шифр: 78-10-4936, разработанная ООО «ЦИИВС» в 2023 году, в составе указанном в пункте 6.2. настоящего Акта;

- извлечение из приказа КГИОП от 20.02.2001 № 15 «Об утверждении списка вновь выявленных объектов, представляющих историческую, научную, художественную или иную ценность» (приложение № 2);

- копия плана границ территории выявленного объекта культурного наследия «Дом В.И. Миллера», утвержденного КГИОП 29.05.2002 г. (приложение № 3);

- копия плана границ территории выявленного объекта культурного наследия «Дом В.А. Квасникова», утвержденного КГИОП 29.05.2002 г. (приложение № 3);

- копия плана границ территории выявленного объекта культурного наследия «Дом И. Ковригина», утвержденного КГИОП 29.05.2002 г. (приложение № 3);

- копия плана границ территории выявленного объекта культурного наследия «Дом К. Штрауха», утвержденного КГИОП 29.05.2002 г. (приложение № 3);

- копия плана границ территории выявленного объекта культурного наследия «Городской дом 1-го Василеостровского начального народного училища», утвержденного КГИОП 23.04.2003 г. (приложение № 3);

- копия плана границ территории выявленного объекта культурного наследия «Дом Г.А. Хаймовича (при фабрике жестяных изделий)», утвержденного КГИОП 23.04.2003 г. (приложение № 3);

- копия распоряжения КГИОП от 18.05.2023 № 366-рп «Об утверждении границ и режима использования территории объекта культурного наследия федерального значения «Церковь Благовещения Пресвятой Богородицы» (приложение № 3);

- копия распоряжения КГИОП от 11.03.2014 № 10-104 «Об определении предмета охраны выявленного объекта культурного наследия «Дом В.И. Миллера» (приложение № 4);

- копия распоряжения КГИОП от 02.08.2016 № 10-353 «Об

определении предмета охраны выявленного объекта культурного наследия «Дом В.А. Квасникова» (приложение № 4);

- копия распоряжения КГИОП от 08.09.2011 № 10-558 «Об утверждении перечня предметов охраны выявленного объекта культурного наследия «Дом И. Ковригина» (приложение № 4);

- копия распоряжения КГИОП от 25.10.2011 № 10-711 «Об утверждении перечня предметов охраны выявленного объекта культурного наследия «Дом К. Штрауха» (приложение № 4);

- копия распоряжения КГИОП от 05.04.2017 № 159-р «Об утверждении предмета охраны выявленного объекта культурного наследия «Городской дом 1-го Василеостровского начального народного училища» (приложение № 4);

- копия распоряжения КГИОП от 23.06.2011 № 10-323 «Об утверждении перечня предметов охраны выявленного объекта культурного наследия «Дом Г.А. Хаймовича (при фабрике жестяных изделий)» (приложение № 4);

- копия распоряжения КГИОП от 18.12.2015 № 10-601 «Об определении предмета охраны выявленного объекта культурного наследия «Дома Общества вспомоществования приходским бедным при Благовещенской церкви» (приложение № 4);

- выписки из инвентарного дела о технических характеристиках объекта от 22.09.2023 № 11978-02/04, от 22.09.2023 № 11980-02/04, от 22.09.2023 № 11981-02/04, от 22.09.2023 № 11982-02/04, от 22.09.2023 № 11983-02/04, от 22.09.2023 № 11979-02/04, от 22.09.2023 № 11975-02/04, от 22.09.2023 № 11974-02/04 (приложение № 5);

- копия плана 1-го этажа здания по адресу: Санкт-Петербург, 6-я линия В.О., дом 19, литера А, выданная 21.09.2023 г. филиалом ГБУ «ГУИОН» - ПИБ Центральное департамента кадастровой деятельности (приложение № 5);

- копия плана подвала и цокольного этажа здания по адресу: Санкт-Петербург, 7-я линия В.О., дом 28, литера А, выданная 21.10.2022 г. филиалом ГБУ «ГУИОН» - ПИБ Центральное департамента кадастровой деятельности (приложение № 5);

- копия плана 1-го этажа здания по адресу: Санкт-Петербург, 7-я линия В.О., дом 28, литера В, выданная 21.09.2023 г. филиалом ГБУ «ГУИОН» - ПИБ Центральное департамента кадастровой деятельности (приложение № 5);

- копия плана подвала, цокольного и 1-го этажа здания по адресу: Санкт-Петербург, 8-я линия В.О., дом 21, литера А, Б, выданная 24.09.2021 г. филиалом ГБУ «ГУИОН» - ПИБ Центральное департамента кадастровой деятельности (приложение № 5);

- копия плана подвала и цокольного этажа здания по адресу: Санкт-Петербург, 6-я линия В.О., дом 25, литера А, выданная 24.09.2021 г. филиалом ГБУ «ГУИОН» - ПИБ Центральное департамента кадастровой деятельности (приложение № 5);

- копия плана подвала здания по адресу: Санкт-Петербург, 7-я линия

В.О., дом 52, литера А, выданная 24.09.2021 г. филиалом ГБУ «ГУИОН» - ПИБ Центральное департамента кадастровой деятельности (приложение № 5);

- копия плана подвала здания по адресу: Санкт-Петербург, 6-я линия В.О., дом 55, литера А, выданная 21.09.2023 г. филиалом ГБУ «ГУИОН» - ПИБ Центральное департамента кадастровой деятельности (приложение № 5);

- копия плана подвала здания по адресу: Санкт-Петербург, 8-я линия В.О., дом 63, литера А, выданная 21.09.2023 г. филиалом ГБУ «ГУИОН» - ПИБ Центральное департамента кадастровой деятельности (приложение № 5);

- выписки из Единого государственного реестра недвижимости от 15.08.2023 № КУВИ-001/2023-56279572, от 23.08.2023 № КУВИ-001/2023-36154630, от 23.08.2023 № КУВИ-001/2023-36154677, от 03.10.2023 № КУВИ-001/2023-173121375, от 23.08.2023 № КУВИ-001/2023-36154622, от 15.08.2023 № КУВИ-001/2023-56279566, от 23.08.2023 № КУВИ-001/2023-36154620, от 23.08.2023 № КУВИ-001/2023-36154637, от 11.12.2023 № КУВИ-001/2023-279194046, от 11.12.2023 № КУВИ-001/2023-279195442, от 11.12.2023 № КУВИ-001/2023-279192884, от 11.12.2023 № КУВИ-001/2023-279199661, от 11.12.2023 № КУВИ-001/2023-279188566, от 11.12.2023 № КУВИ-001/2023-279190564, от 11.12.2023 № КУВИ-001/2023-279186268, от 11.12.2023 № КУВИ-001/2023-279185089 (приложение № 6);

- копии заданий КГИОП на проведение работ по сохранению объектов культурного наследия от 23.01.2023 № 01-21-3204/22-0-1, от 24.01.2023 № 01-21-3205/22-0-1, от 26.01.2023 № 01-21-3197/22-0-1, от 23.01.2023 № 01-21-3199/22-0-1, от 11.07.2023 № 01-21-2048/23-0-1, от 30.01.2023 № 01-21-3198/22-0-1, от 24.01.2023 № 01-21-3201/22-0-1 (приложение № 7).

8. Сведения об обстоятельствах, повлиявших на процесс проведения и результаты экспертизы:

Сведения об обстоятельствах, повлиявших на процесс проведения и результаты экспертизы, отсутствуют.

9. Сведения о проведенных исследованиях с указанием примененных методов, объема и характера выполненных работ и их результатов:

Настоящая экспертиза проведена в соответствии с Федеральным законом от 25.06.2002 № 73-ФЗ «Об объектах культурного наследия (памятниках истории и культуры) народов Российской Федерации», Положением о государственной историко-культурной экспертизе, утвержденным постановлением Правительства Российской Федерации от 15.07.2009 № 569, Законом Санкт-Петербурга от 12.07.2007 № 333-64 «Об охране объектов культурного наследия в Санкт-Петербурге».

В рамках настоящей экспертизы экспертами были проведены следующие исследования:

- изучение и анализ материалов и проектной документации,

представленных заявителем на экспертизу (пункт 7 настоящего Акта);

- историко-архивные и библиографические исследования в полном объеме, необходимом для принятия экспертной комиссией соответствующих решений, с целью выявления материалов, содержащих сведения по истории застройки участка, включая перестройки, утраты, реконструкции, проведение ремонтно-реставрационных работ. В рамках архивно-библиографических исследований были изучены архивные документы и материалы Санкт-Петербургского государственного казенного учреждения «Центральный государственный исторический архив Санкт-Петербурга» (далее – ЦГИА СПб), Санкт-Петербургского государственного казенного учреждения «Центральный государственный архив кинофотофонодокументов Санкт-Петербурга» (далее – ЦГАКФФД СПб), и других информационных источников, хранящиеся в открытом доступе. В ходе проведения архивно-библиографического исследования были выявлены материалы, относящиеся к объекту экспертизы, в том числе иконографические материалы. По результатам архивно-библиографических исследований были составлены краткие исторические сведения (время возникновения, даты основных изменений объектов, п. 10.2. Акта) и альбом иконографии (приложение № 1);

- визуальное обследование объекта экспертизы с проведением натурной фотофиксации современного состояния от 01 декабря 2023 года (фотофиксация выполнена аттестованным экспертом Болотиной М.В., приложение № 8). Визуальное обследование проводилось в целях установления особенностей архитектурного облика, конструктивного и технического состояния объектов культурного наследия, в объеме, необходимом для принятия экспертной комиссией соответствующих решений.

При проведении государственной историко-культурной экспертизы эксперты соблюдали принципы проведения экспертизы, установленные статьей 29 Федерального закона от 25.06.2002 № 73-ФЗ «Об объектах культурного наследия (памятниках истории и культуры) народов Российской Федерации», обеспечивали объективность, всесторонность и полноту проводимых исследований, а также достоверность и обоснованность своих выводов; самостоятельно оценивали результаты исследований, ответственно и точно формулировали выводы в пределах своей компетенции.

Исследования проводились на основе принципов научной обоснованности, объективности и законности, презумпции сохранности объектов культурного наследия, соблюдения требований безопасности в отношении объектов культурного наследия, достоверности и полноты информации.

Указанные исследования проведены с применением методов архитектурного и семантического анализа, сопоставления натуральных исследований и материалов историко-архивных исследований, в объеме, достаточном для обоснования вывода экспертизы. Результаты исследований, проведенных в рамках экспертизы, были оформлены в виде настоящего Акта.

10. Факты и сведения, выявленные и установленные в результате

проведенных исследований:**10.1. Общие сведения:**

1) выявленный объект культурного наследия «Дом В.И. Миллера»:

На основании приказа КГИОП от 20.02.2001 № 15 «Об утверждении списка вновь выявленных объектов, представляющих историческую, научную, художественную или иную ценность» (приложение № 2) объект «Дом В.И. Миллера», 1720-1730-е годы, 1840 г., 1866 г., арх. Н.И. Шенфельд, местонахождение: Санкт-Петербург, 6-я линия, 19 включен в перечень выявленных объектов культурного наследия, расположенных на территории Санкт-Петербурга.

План границ территории выявленного объекта культурного наследия «Дом В.И. Миллера» утвержден КГИОП 29.05.2002 г. (приложение № 3).

Предмет охраны выявленного объекта культурного наследия «Дом В.И. Миллера» утвержден распоряжением КГИОП от 11.03.2014 № 10-104 «Об определении предмета охраны выявленного объекта культурного наследия «Дом В.И. Миллера» (приложение № 4).

Выписка из инвентарного дела о технических характеристиках здания по адресу: Санкт-Петербург, 6-я линия В.О., дом 19, литера А от 22.09.2023 № 11978-02/04 и копия плана 1-го этажа, выданная 21.09.2023 г. филиалом ГБУ «ГУИОН» - ПИБ Центральное департамента кадастровой деятельности, представлены в приложении № 5 к настоящему Акту.

Выявленный объект культурного наследия «Дом В.И. Миллера» поставлен на кадастровый учет как двухэтажное нежилое здание с кадастровым номером 78:06:0002026:2031, местоположение: г. Санкт-Петербург, 6-я линия В.О., дом 19, литера А. Здание расположено на земельном участке с кадастровым номером 78:06:0002026:2.

2) выявленный объект культурного наследия «Дом В.А. Квасникова»:

На основании приказа КГИОП от 20.02.2001 № 15 «Об утверждении списка вновь выявленных объектов, представляющих историческую, научную, художественную или иную ценность» (приложение № 2) объект «Дом В.А. Квасникова», 1828-1829 гг., арх. К. Скотти, местонахождение: Санкт-Петербург, 7-я линия, 28 включен в перечень выявленных объектов культурного наследия, расположенных на территории Санкт-Петербурга.

План границ территории выявленного объекта культурного наследия «Дом В.А. Квасникова» утвержден КГИОП 29.05.2002 г. (приложение № 3).

Предмет охраны выявленного объекта культурного наследия «Дом В.А. Квасникова» утвержден распоряжением КГИОП от 02.08.2016 № 10-353 «Об определении предмета охраны выявленного объекта культурного наследия «Дом В.А. Квасникова» (приложение № 4).

Выписки из инвентарного дела о технических характеристиках зданий по адресу: Санкт-Петербург, 7-я линия В.О., дом 28, литеры А, В от 22.09.2023 № 11980-02/04, от 22.09.2023 № 11981-02/04, копия плана подвала и цокольного этажа от 21.10.2022 г., копия плана 1-го этажа 21.09.2023 г., выданные филиалом ГБУ «ГУИОН» - ПИБ Центральное департамента кадастровой деятельности, представлены в приложении № 5 к настоящему Акту.

Выявленный объект культурного наследия «Дом В.А. Квасникова» поставлен на кадастровый учет в составе:

- пятиэтажный (в том числе подвал и цокольный этаж) многоквартирный дом с кадастровым номером 78:06:0002034:3013, местоположение: г. Санкт-Петербург, 7-я линия В.О., дом 28, литера А. Здание расположено на земельном участке с кадастровым номером 78:06:0002034:18

- четырехэтажный многоквартирный дом с кадастровым номером 78:06:0002034:3029, местоположение: г. Санкт-Петербург, 7-я линия В.О., дом 28. Здание расположено на земельном участке с кадастровым номером 78:06:0002034:20.

3) выявленный объект культурного наследия «Дом И. Ковригина»:

На основании приказа КГИОП от 20.02.2001 № 15 «Об утверждении списка вновь выявленных объектов, представляющих историческую, научную, художественную или иную ценность» (приложение № 2) объект «Дом И. Ковригина», 1835 г., местонахождение: Санкт-Петербург, 6-я линия, 21, лит. А включен в перечень выявленных объектов культурного наследия, расположенных на территории Санкт-Петербурга.

План границ территории выявленного объекта культурного наследия «Дом И. Ковригина» утвержден КГИОП 29.05.2002 г. (приложение № 3).

Предмет охраны выявленного объекта культурного наследия «Дом И. Ковригина» утвержден распоряжением КГИОП от 08.09.2011 № 10-558 «Об утверждении перечня предметов охраны выявленного объекта культурного наследия «Дом И. Ковригина» (приложение № 4).

Выписка из инвентарного дела о технических характеристиках здания по адресу: Санкт-Петербург, 6-я линия В.О., дом 21, литера А от 22.09.2023 № 11982-02/04, копия плана подвала, цокольного и 1-го этажа здания, выданная 24.09.2021 г. филиалом ГБУ «ГУИОН» - ПИБ Центральное департамента кадастровой деятельности, представлены в приложении № 5 к настоящему Акту.

Выявленный объект культурного наследия «Дом И. Ковригина» поставлен на кадастровый учет как пятиэтажный (в том числе подвал) многоквартирный дом с кадастровым номером 78:06:0002026:2012, местоположение: г. Санкт-Петербург, 6-я линия В.О., дом 21. Здание расположено на земельном участке с кадастровым номером 78:06:0002026:2001.

4) выявленный объект культурного наследия «Дом К. Штрауха»:

На основании приказа КГИОП от 20.02.2001 № 15 «Об утверждении списка вновь выявленных объектов, представляющих историческую, научную, художественную или иную ценность» (приложение № 2) объект «Дом К. Штрауха», 1835-1836 гг., арх. М.А. Ливен, местонахождение: Санкт-Петербург, 6-я линия, 25, лит. А включен в перечень выявленных объектов культурного наследия, расположенных на территории Санкт-Петербурга.

План границ территории выявленного объекта культурного наследия «Дом К. Штрауха» утвержден КГИОП 29.05.2002 г. (приложение № 3).

Предмет охраны выявленного объекта культурного наследия «Дом

К. Штрауха» утвержден распоряжением КГИОП от 25.10.2011 № 10-711 «Об утверждении перечня предметов охраны выявленного объекта культурного наследия «Дом К. Штрауха» (приложение № 4).

Выписка из инвентарного дела о технических характеристиках здания по адресу: Санкт-Петербург, 6-я линия В.О., дом 25, литера А от 22.09.2023 № 11983-02/04, копия плана подвала и цокольного этажа здания, выданная 24.09.2021 г. филиалом ГБУ «ГУИОН» - ПИБ Центральное департамента кадастровой деятельности, представлены в приложении № 5 к настоящему Акту.

Выявленный объект культурного наследия «Дом К. Штрауха» поставлен на кадастровый учет как шестиэтажный (в том числе подземный этаж) многоквартирный дом с кадастровым номером 78:06:0002026:2039, местоположение: г. Санкт-Петербург, 6-я линия В.О., дом 25, литера А. Здание расположено на земельном участке с кадастровым номером 78:06:0002026:12.

5) выявленный объект культурного наследия «Городской дом 1-го Василеостровского начального народного училища»:

На основании приказа КГИОП от 20.02.2001 № 15 «Об утверждении списка вновь выявленных объектов, представляющих историческую, научную, художественную или иную ценность» (приложение № 2) объект «Городской дом 1-го Василеостровского начального народного училища», 1896-1897 гг., арх. А.Р. Гешвенд, гражд. инж. Б.А. Бржостовский, местонахождение: Санкт-Петербург, Средний пр. В.О., 31; 7-я линия, 52 включен в перечень выявленных объектов культурного наследия, расположенных на территории Санкт-Петербурга.

План границ территории выявленного объекта культурного наследия «Городской дом 1-го Василеостровского начального народного училища» утвержден КГИОП 23.04.2003 г. (приложение № 3).

Предмет охраны выявленного объекта культурного наследия «Городской дом 1-го Василеостровского начального народного училища» утвержден распоряжением КГИОП от 05.04.2017 № 159-р «Об утверждении предмета охраны выявленного объекта культурного наследия «Городской дом 1-го Василеостровского начального народного училища» (приложение № 4).

Выписка из инвентарного дела о технических характеристиках здания по адресу: Санкт-Петербург, 7-я линия В.О., дом 52, литера А от 22.09.2023 № 11979-02/04, копия плана подвала здания, выданная 24.09.2021 г. филиалом ГБУ «ГУИОН» - ПИБ Центральное департамента кадастровой деятельности представлены в приложении № 5 к настоящему Акту.

Выявленный объект культурного наследия «Городской дом 1-го Василеостровского начального народного училища» поставлен на кадастровый учет как пятиэтажное (в том числе подземный этаж) нежилое здание с кадастровым номером 78:06:0002035:2021, местоположение: г. Санкт-Петербург, 7-я линия В.О., дом 52. Здание расположено на земельном участке с кадастровым номером 78:06:0002035:19.

б) выявленный объект культурного наследия «Дом Г.А. Хаймовича (при

фабрике жестяных изделий)»:

На основании приказа КГИОП от 20.02.2001 № 15 «Об утверждении списка вновь выявленных объектов, представляющих историческую, научную, художественную или иную ценность» (приложение № 2) объект «Дом Г.А. Хаймовича (при фабрике жестяных изделий)», 1864-1866 гг., арх. Е.Е. Аникин, 1897-1900 гг., арх. О.Л. Игнатович, В.В. Шауб, местонахождение: Санкт-Петербург, 6-я линия, 55 включен в перечень выявленных объектов культурного наследия, расположенных на территории Санкт-Петербурга.

План границ территории выявленного объекта культурного наследия «Дом Г.А. Хаймовича (при фабрике жестяных изделий)» утвержден КГИОП 23.04.2003 г. (приложение № 3).

Предмет охраны выявленного объекта культурного наследия «Дом Г.А. Хаймовича (при фабрике жестяных изделий)» утвержден распоряжением КГИОП от 23.06.2011 № 10-323 «Об утверждении перечня предметов охраны выявленного объекта культурного наследия «Дом Г.А. Хаймовича (при фабрике жестяных изделий)» (приложение № 4).

Выписка из инвентарного дела о технических характеристиках здания по адресу: Санкт-Петербург, 6-я линия В.О., дом 55, литера А от 22.09.2023 № 11975-02/04, копия плана подвала здания, выданная 21.09.2023 г. филиалом ГБУ «ГУИОН» - ПИБ Центральное департамента кадастровой деятельности, представлены в приложении № 5 к настоящему Акту.

Выявленный объект культурного наследия «Дом Г.А. Хаймовича (при фабрике жестяных изделий)» поставлен на кадастровый учет как пятиэтажный (в том числе подвал) многоквартирный дом с кадастровым номером 78:06:0002024:2017, местоположение: г. Санкт-Петербург, 6-я линия В.О., дом 55, литера А. Здание расположено на земельном участке с кадастровым номером 78:06:0002024:2002.

7) выявленный объект культурного наследия «Богадельня для женщин»:

На основании приказа КГИОП от 20.02.2001 № 15 «Об утверждении списка вновь выявленных объектов, представляющих историческую, научную, художественную или иную ценность» (приложение № 2) объект «Богадельня для женщин», 1874-1875 гг., арх. К.Н. Вербицкий, местонахождение: Санкт-Петербург, 8-я линия В.О., 63, лит. А включен в перечень выявленных объектов культурного наследия, расположенных на территории Санкт-Петербурга в качестве выявленного объекта культурного наследия «Богадельня для женщин», входящего в состав выявленного объекта культурного наследия «Дома Общества вспомоществования приходским бедным при Благовещенской церкви».

Границы территории выявленного объекта культурного наследия «Богадельня для женщин» утверждены распоряжением КГИОП от 18.05.2023 № 366-рп «Об утверждении границ и режима использования территории объекта культурного наследия федерального значения «Церковь Благовещения Пресвятой Богородицы» (приложение № 3).

Предмет охраны выявленного объекта культурного наследия

«Богадельня для женщин» утвержден распоряжением КГИОП от 18.12.2015 № 10-601 «Об определении предмета охраны выявленного объекта культурного наследия «Дома Общества вспомоществования приходским бедным при Благовещенской церкви» (приложение № 4).

Выписка из инвентарного дела о технических характеристиках здания по адресу: Санкт-Петербург, 8-я линия В.О., дом 63, литера А от 22.09.2023 № 11974-02/04, копия плана подвала здания, выданная 21.09.2023 г. филиалом ГБУ «ГУИОН» - ПИБ Центральное департамента кадастровой деятельности, представлены в приложении № 5 к настоящему Акту.

Выявленный объект культурного наследия «Богадельня для женщин» поставлен на кадастровый учет как трехэтажный многоквартирный дом с кадастровым номером 78:06:0002035:2043, местоположение: г. Санкт-Петербург, 8-я линия В.О., дом 63. Здание расположено на земельном участке с кадастровым номером 78:06:0002035:9.

10.2. Собственник или пользователь объекта:

В соответствии с выпиской из Единого государственного реестра недвижимости от 11.12.2023 № КУВИ-001/2023-279192884 сведения о зарегистрированных правах на нежилое здание с кадастровым номером 78:06:0002026:2031 (выявленный объект культурного наследия «Дом В.И. Миллера») в Единый государственный реестр недвижимости правообладателями не внесены.

Согласно выпискам из Единого государственного реестра недвижимости от 11.12.2023 № КУВИ-001/2023-279188566, от 11.12.2023 № КУВИ-001/2023-279190564 здания с кадастровыми номерами 78:06:0002034:3013, 78:06:0002034:3029 (выявленный объект культурного наследия «Дом В.А. Квасникова») являются многоквартирными домами. В соответствии с пунктом 183 Порядка ведения Единого государственного реестра недвижимости, утвержденного приказом Росреестра от 01.06.2021 № П/0241, сведения о зарегистрированных правах в отношении многоквартирных домов в Единый государственный реестр недвижимости не вносятся.

В соответствии с выпиской из Единого государственного реестра недвижимости от 11.12.2023 № КУВИ-001/2023-279195442 здание с кадастровым номером 78:06:0002026:2012 (выявленный объект культурного наследия «Дом И. Ковригина») является многоквартирным домом. В соответствии с пунктом 183 Порядка ведения Единого государственного реестра недвижимости, утвержденного приказом Росреестра от 01.06.2021 № П/0241, сведения о зарегистрированных правах в отношении многоквартирных домов в Единый государственный реестр недвижимости не вносятся.

Согласно выписке из Единого государственного реестра недвижимости от 11.12.2023 № КУВИ-001/2023-279199661 здание с кадастровым номером 78:06:0002026:2039 (выявленный объект культурного наследия «Дом К. Штрауха») является многоквартирным домом. В соответствии с пунктом 183 Порядка ведения Единого государственного реестра недвижимости,

утвержденного приказом Росреестра от 01.06.2021 № П/0241, сведения о зарегистрированных правах в отношении многоквартирных домов в Единый государственный реестр недвижимости не вносятся.

В соответствии с выпиской из Единого государственного реестра недвижимости от 11.12.2023 № КУВИ-001/2023-279186268 нежилое здание с кадастровым номером 78:06:0002035:2021 (выявленный объект культурного наследия «Городской дом 1-го Василеостровского начального народного училища») находится в государственной собственности Санкт-Петербурга, закреплено за Государственным бюджетным общеобразовательным учреждением «Санкт-Петербургский губернаторский физико-математический лицей № 30» (ИНН: 7801136447) на праве оперативного управления.

Согласно выписке из Единого государственного реестра недвижимости от 11.12.2023 № КУВИ-001/2023-279194046 здание с кадастровым номером 78:06:0002024:2017 (выявленный объект культурного наследия «Дом Г.А. Хаймовича (при фабрике жестяных изделий)») является многоквартирным домом. В соответствии с пунктом 183 Порядка ведения Единого государственного реестра недвижимости, утвержденного приказом Росреестра от 01.06.2021 № П/0241, сведения о зарегистрированных правах в отношении многоквартирных домов в Единый государственный реестр недвижимости не вносятся.

В соответствии с выпиской из Единого государственного реестра недвижимости от 11.12.2023 № КУВИ-001/2023-279185089 здание с кадастровым номером 78:06:0002035:2043 (выявленный объект культурного наследия «Богадельня для женщин») является многоквартирным домом. В соответствии с пунктом 183 Порядка ведения Единого государственного реестра недвижимости, утвержденного приказом Росреестра от 01.06.2021 № П/0241, сведения о зарегистрированных правах в отношении многоквартирных домов в Единый государственный реестр недвижимости не вносятся.

Выписки из Единого государственного реестра недвижимости представлены в приложении № 6 к настоящему Акту.

10.3. Краткие исторические сведения (время возникновения, даты основных изменений объекта):

6-я и 7-я линии В.О. проложены в первой четверти XVIII века, проекты планировки Васильевского острова того времени выделяли ее как одну из главных. По 6-й и 7-й линиям между Большой Невой и Большим проспектом к 1730-м годам было построено большое количество каменных домов, к концу XVIII века данная часть улицы была полностью каменная. Главенствующую роль 6-й и 7-й линий предопределило расположение в середине XVIII века Андреевского рынка, а в 1808-1811 годах здесь был разбит бульвар по проекту Л. Руска. Дальнейший импульс развитию улицы дало открытие здесь станции метро «Василеостровская», что продиктовало разработку в 1980-х годах в институтах Ленжилпроект и ЛенНИИградостроительство проектов создания здесь пешеходной зоны.

8-я и 9-я линии В.О. застраивались с 1720-х годов преимущественно деревянными домами. К началу XIX века на большинстве участков от берега Большой Невы до Большого проспекта стояли уже каменные здания, далее до Малого проспекта шли в основном деревянные особняки и флигели, среди которых было несколько каменных. В течении XIX и начала XX века каменная застройка полностью вытеснила деревянную.

1) выявленный объект культурного наследия «Дом В.И. Миллера», расположенный по адресу: Санкт-Петербург, 6-я линия, 19.

Участок № 19 по 6-й линии Васильевского острова начал застраиваться еще в 1720-1730-х годах, одним из его первых владельцев был купец М. Броницкий. К середине XVIII века на участке был построен каменный одноэтажный дом на высоком подвале. В 1780-х годах участок принадлежал священнику Краснопевцеву, облик здания, близкий к современному, сформировался в первой половине XIX века, когда полуподвал был перестроен в первый этаж, а прежний первый этаж во второй. В 1798 году на рассматриваемом участке был каменный лицевой дом с деревянными служебными зданиями во дворе и небольшим садом с деревянной беседкой. К 1828 году существовавшие деревянные служебные строения в середине двора были снесены, на их месте по южной границе участка возведено деревянное служебное строение.

К 1848 году участок принадлежал коллежскому ассессору Пенчукову, на месте снесенных служебных строений во дворе был построен каменный жилой двухэтажный флигель, на участке сохранялся сад с деревянной беседкой.

В 1853 году участок перешел в собственность жены Санкт-Петербургского купца Х.С. Изотовой, к 1863 году к лицевому двухэтажному дому со стороны двора была пристроена деревянная галерея, двухэтажный каменный флигель во дворе былстроен 3-м этажом, на участке сохранялся деревянный одноэтажный нежилой флигель по южной границе.

В 1885 году имущество Х.С. Изотовой вместе с долгами перешло во владение Генерал-майора Владимира Ивановича Миллера. В марте 1886 года Санкт-Петербургской городской управой был утвержден проект надстройки 3-го этажа на существующем лицевом каменном доме, устройство лестницы и пристройкой трехэтажного объема с лестницей, устройством каменного свода воротного проезда, переделкой стен, оконных и дверных проемов в лицевом доме и флигеле, в флигеле также предусматривалось устройство новой лестницы. Лицевой дом также получал новое оформление фасада, в частности, предусматривалось оформление фасада рустом, угловыми лопатками, оконных проемов 2-го этажа наличниками, сандриками, подоконными филенками. Проект был разработан академиком архитектуры Николаем Шенфельдом. К этому времени в северо-восточной части участка были построены каменные конюшни и деревянное служебное здание.

Проект от марта 1886 года был реализован частично: была пристроена пристройка к лицевому дому со стороны двора, переделаны своды воротного проезда, изменилось оформление фасада лицевого дома в соответствии с проектом, но без изменения этажности.

В 1905 году дом с участком перешел к дочери Генерал-майора – Александре Владимировне Миллер. В последующие годы в Санкт-Петербургскую городскую управу поступали проекты о строительстве на месте деревянных служебных зданий каменных флигелей по проектам, утвержденным в 1905, 1908 и 1912 годах.

После 1918 года дом № 19 на 6-й линии В.О. был национализирован. Судя по иконографическим материалам, к 1938 году на первом этаже лицевого дома в его южной части разместилось торговое помещение, для чего были переделаны два оконных проема с увеличением габаритов и устроен дверной проем на месте оконного. К 1960-му году 1-й этаж занимали нежилые помещения – буфет и магазин шляп. В 1968 году на месте буфета располагается чебуречная, просуществовавшая в этом доме до 2019 года. На фото 1968 года также видно, что в период с 1960 по 1968 годы здание было отремонтировано с изменением лицевого фасада – фасад здания гладко оштукатурен, рустовка штукатурки отсутствует, отсутствует лепной декор под сандриками окон 2-го этажа, центральный ризалит и угловые лопатки дома на первом этаже стесаны, дверной проем в северной части здания переделан в окно.

В 1976 году на втором этаже бывшего дома генерал-майора В.И. Миллера разместилась библиотека-филиал № 2 имени Л.Н. Толстого.

Весной 1979 года юго-восточная половина бывшего дома генерал-майора В.И. Миллера со стороны дома №17 была полностью разобрана вместе с ней были разобраны и постройки внутри двора. После разборки 1979 года с последующим восстановлением здание приобрело существующий по сегодняшний день облик. Существующий ранее по центральной оси здания проезд во внутренний двор был заложен до ширины устроенного дверного проема и включен в объем здания, разобранная со стороны дома №17 юго-восточная часть здания была выстроена с аналогичным фасадом.

После восстановления в здании по-прежнему размещалась чебуречная на первом этаже и библиотека-филиал № 2 имени Л.Н. Толстого на втором. Вход в чебуречную стал располагаться на месте заложенного проезда по центральной оси здания.

2) выявленный объект культурного наследия «Дом В.А. Квасникова», расположенный по адресу: Санкт-Петербург, 7-я линия, 28.

Трехэтажный на подвалах жилой дом № 28 на месте деревянного особняка был построен архитектором итальянского происхождения Карлом Скотти в 1828 году для купца В.А. Квасникова. Главный фасад здания был решен в классическом стиле с лепным карнизом и сохранил облик до настоящего времени.

В 1840-х годах участок перешел в собственность Герасимову, а в 1850-1860-х годах домовладение принадлежало графу Сергею Павловичу Сумарокову. К этому времени двор обрел каменную периметральную застройку. В 1863 году С.П. Сумароков построил во внутреннем дворе каменное двухэтажное служебное здание.

К 1877 году дом унаследовала дочь С.П. Сумарокова – Мария

Сергеевна Голицына, ставшая женой Гофмейстера двора. В доме и дворовых флигелях были переделаны лестницы. В 1884 году были переделаны арки 1-го этажа в северной половине отдельно стоящего четырехэтажного дворового флигеля в прямоугольные оконные проемы.

В 1899 году по чертежам гражданского инженера А. Павлова планировалась надстройка лицевого дома 4-м этажом и дворового отдельно стоящего флигеля до 5-ти этажей, однако проект не был реализован.

Дальнейшие изменения в здании были связаны с переделкой каменных сводов на новые междуэтажные перекрытия по железным балкам над подвалом и 1-м этажом, а также переделкой окон цокольного этажа.

После 1918 года дом № 28 на 7-й линии В.О. был национализирован. В советские годы в арке воротного проезда установлены глухие ворота, в цокольном этаже здания размещались торговые помещения.

В 2007 и 2012 годах в здании проводились работы по капитальному ремонту, в связи с аварийным состоянием была разобрана большая часть южного дворового флигеля.

3) выявленный объект культурного наследия «Дом И. Ковригина», расположенный по адресу: Санкт-Петербург, 6-я линия, 21, лит. А.

Начало деревянной застройки на участке № 21 относится к 1720-1730 годам. В начале XVIII века дом принадлежал купцу Илье Ковригину. Согласно библиографическим источникам существующий двухэтажный дом был возведен для него в 1835 году по проектам архитекторов М.А. Ливена и И.К. Лаутера и с тех пор не надстраивался. Согласно документам технического учета, дом был построен в 1846 году.

После смерти родителей главой семьи и дома стал старший сын Даниил Ильич Ковригин. Д.И. Ковригин занялся благоустройством домовладения – подвалы дома сдавались английской компании под винный склад; на первом этаже размещались торговая контора и квартиры младших братьев Даниила Ильича; второй этаж – парадный, предназначался для квартиры хозяина и его домовой конторы.

После смерти Д.И. Ковригина хозяйкой дома стала его вдова Елизавета Петровна Ковригина, с 1890-х годов и до революции дом принадлежал внучке Ильи Ковригина – Анне Васильевне Терликовой.

В 1923 году А.В. Терликова передала все права на квартиру своего деда обществу «Старый Петербург». Здесь был организован Музей купеческого быта 1840-1860-х годов, он существовал до конца 1920-х годов.

В советские годы здание было приспособлено под детский сад, а во 2-й половине XX века под цех комбината «Трудпром» № 2.

4) выявленный объект культурного наследия «Дом К. Штрауха», расположенный по адресу: Санкт-Петербург, 6-я линия, 25, лит. А.

Застройка участка № 25 началась в первой половине XVIII века, когда появились деревянные одноэтажные жилые дома и службы. На их месте в 1835 году для аптекаря Карла Штрауха старший архитектор М.А. Ливен возвел каменный трехэтажный дом в стиле классицизм, соединив существовавший во каменный флигель, таким образом, в западной части участка образовывалась каменная периметральная застройка – трехэтажный

угловой жилой дом и нежилые одноэтажные строения, в восточной части участка сохранялся сад и нежилые деревянные строения.

В 1876 году дом принадлежал Доктору Александру Александровичу Штрауху, в северо-восточной части участка деревянные служебные строения предполагалось снести, на их месте построить каменные службы.

К 1896 году на участке были ликвидированы все деревянные постройки за исключением деревянного строения перед садом. В 1908 году переделывались помещения 1-го этажа в лицевом доме приспособлялись под магазины.

В советские годы лицевой дом был надстроен двумя этажами, в здании заменены междуэтажные перекрытия на сборные железобетонные. Согласно данным технического участка последний капитальный ремонт был проведен в 1974-1975 годах.

5) выявленный объект культурного наследия «Городской дом 1-го Василеостровского начального народного училища», расположенный по адресу: Санкт-Петербург, Средний пр. В.О., 31; 7-я линия, 52.

Участок № 31/52 долгое время имел деревянную застройку со 2-й трети XVIII века на углу стоял одноэтажный питейный дом, который с 1800-х годов имел название «В седьмой линии». В 1860-х годах городское ведомство приобрело участок со строениями и некоторое время сдавало их в аренду. К концу XIX века в Петербурге было около 250 начальных училищ с трехлетним курсом обучения. Ни у одного из них не было отдельного здания, все они помещались в квартирах, которые нанимались в доходных домах.

В 1896-1897 годах на участке построили четырехэтажный Городской дом 1-го Василеостровского народного училища по проекту архитектора А.Р. Гешвенда, при участии гражданского инженера Б.А. Бржостовского. Постройки ввезены хозяйственным способом под наблюдением особой строительной комиссии под председательством председателя городской комиссии по народному образованию М.М. Стасюлевича, и членов: от этой комиссии П.Н. Волкова, Н.П. Басина и А.Р. Гешвенда и от городской управы, члена управы И. И. Соколова и местного участкового городского техника Н. М.Салько. Ответственным архитектором комиссией избран был А.Р. Гешвенд, сотрудником его был гражданский инженер Б. А. Бржостовский.

Здание являлось одним из самых современных того периода учебных зданий – с просторными классами, оборудованными кабинетами естествознания и физики, библиотекой. На высоком инженерном уровне были разработаны системы отопления и вентиляции.

Осенью 1897 года училище открылось и была освящена домовая церковь Рождества Пресвятой Богородицы, с 1903 года училище носило имя императрицы Екатерины II.

В советские годы домовый храм в здании был закрыт, училище приспособлено под школьное учреждение.

6) выявленный объект культурного наследия «Дом Г.А. Хаймовича (при фабрике жестяных изделий)», расположенный по адресу: Санкт-Петербург, 6-я линия, 55.

В 1860-х годах протяженный участок № 66 по 5-й линии и № 55 по 6-й

линии принадлежал наследникам купца Полотина. Участок был застроен со стороны 5-й линии, где было построено каменное здание, а также запроектирован каменный ледник, во дворе участка располагались деревянные нежилые строения и за ними сад, выходящий на 6-ю линию В.О.

В 1863 году участок приобрели иностранцы – купец Фриц и инженер Барт на участке было построенное каменное и деревянное нежилые строения по чертежам архитектора Е.Е. Аникина.

В 1864 году иностранный купец Фриц и инженер Барт решили открыть на участке пивоваренный завод, для чего в восточной части участка со стороны 5-й линии пристраивалась каменная двухэтажная пристройка, все строения с данной стороны приспособлялись в нежилые. Со стороны 6-й линии строился каменный погреб и кладовые с жилыми помещениями над ними.

В 1866 году чертежи каменного погреба и кладовых заменены каменным двухэтажным зданием. С этого купец Фриц и инженер Барт образовали Товарищество пивоваренных заводов «Гамбринус». В 1870-х – 1890-х годах в основном проводилась постройка и реконструкция существовавших корпусов со стороны 5-й линии.

В 1894 году Санкт-Петербургский купец Григорий Абрамович Хаймович выкупил у завода «Гамбринус» участок № 66 по 5-й линии и № 55 по 6-й линии участок вместе со всеми строениями и сдал его в аренду Рижскому пивоваренному заводу Х. Стрицкого.

В 1895 году двухэтажное здание с погребом и 2-м жилым этажом частично перестроено по проекту О.Л. Игнатовича с устройством новых лестниц.

В 1897 году здание, расположенное со стороны 6-й линии В.О., было разрешено к настройке до 3-х этажей, а также разрешено строительство четырехэтажного жилого флигеля, образовав сплошную застройку со стороны 6-й линии. К 1898 году проекты были реализованы.

В 1898 году по чертежам О.Л. Игнатовича была разрешена надстройка мансарды над жилым 4-х этажным флигелем.

В 1899 году по чертежам архитектора Шауба была надстроена двухэтажная часть с погребом и жилыми помещениями до 4-х этажей с устройством лестниц. Таким образом, после реализации проекта к 1900 году сформировался современный облик исследуемого здания.

В 1911 году участок унаследовала Ольга Абрамовна Хаймович.

В советские годы в зданиях разместился Райпищеторг Василеостровского района который проработал там до 1990-х годов.

В 1990-е годы внутренние помещения здания передавались в аренду различным организациям, в 2009 году в части здания разместился Санкт-Петербургский государственный институт психологии и социальной работы.

7) выявленный объект культурного наследия «Богадельня для женщин» по адресу: Санкт-Петербург, 8-я линия В.О., 63, лит. А, входящий в состав выявленного объекта культурного наследия «Дома Общества вспомоществования приходским бедным при Благовещенской церкви» по адресу: Санкт-Петербург, 8-я линия В.О., 63, лит. А, Б; 8-я

линия В.О., 65, лит. А; 8-я линия В.О., 69, лит. А.

Большая территория между 7-й и 8-й линиями в первой половине XVIII века была отдана для церкви Благовещения Пресвятой Богородицы. Почти вся выделенная территория по Малому проспекту представляла собой большой пруд, оставшийся от притока реки Смоленки. Поэтому деревянная церковь, построенная в 1740-1742 годах по проекту Дж. Трезини, находилась в глубине участка. Весной 1750 года была заложена каменная церковь, южнее деревянной, работы по ее строительству велись до 1765 года. В 1840-х годах церковь и всю ее территорию отдали под женский монастырь, но в 1854 году вернули Благовещенскому приходу, а монастырь перевели в специально построенные здания близ Московской заставы.

По случаю столетия при церкви 15 сентября 1862 года было создано Общество вспомоществования приходским бедным. Устав Общества был утвержден 13 ноября 1862 года, согласно которому Общество действует и распоряжается через Совет попечителей, состоящий из трех местных священнослужителей, диакона, церковного старосты и нескольких прихожан. Деятельность Общества проявляется в выдаче единовременных и ежемесячных пособий на руки бедным, воспитании бесприютных малолетних сирот и призрении беспомощных престарелых. Проект устава Общества был лег в основу почти всех уставов приходских благотворительных обществ в Петербурге, учрежденных позднее.

Первые десять лет своего существования Общество занималось выдачей денежных пособий приходским бедным. Не имея в начале своей деятельности помещения, Общество оплачивало обучение бедных детей в различных мастерских и школах. В марте 1873 года Общество открыло бесплатную квартиру на восемнадцать человек, для тех бедных, престарелых, которые не имели собственного сухого теплого угла. В феврале 1874 года прихожанин Г.М. Похотин пожертвовал четыре тысячи рублей для образования капитала, с целью построить свой приют.

Вокруг храма был большой свободный участок церковной земли, принадлежащей церкви, с разрешения епархиального начальства Общество решило построить двухэтажный дом (совр. адрес: 8-я линия, дом 63 лит. А), в котором планировало разместить 10 квартир под сдачу в аренду по сниженным ценам, детский приют на 12 человек, старческий приют на 25 человек. Архитектор Карл Николаевич Вербицкий принял на себя безвозмездное составление плана постройки и наблюдения за работами. 21 мая 1875 года совершена торжественная закладка, и вскоре каменный двухэтажный дом был уже готов. В построенном доме общество поместило дешевые квартиры, приют для престарелых и приют для детей.

В 1881 году купец А.И. Тимофеев завещает Обществу почти все свое крупное состояние с тем, чтобы общество выстроило новый дом, специально для приюта малолетних девочек. В июне 1882 года в Санкт-Петербургскую городскую управу поступил проект строительства двухэтажного каменного дома (совр. адрес: 8-я линия, дом 65, литера А), составленный архитектором К.Н. Вербицким. В сентябре 1883 года новый приют был построен.

После крушения императорского поезда 17 октября 1888 года близ

станции Борки и спасения императорской семьи, Благовещенское общество решило построить особый дом с благотворительными целями, в память этого события. Дом предназначался для заштатных членов причта их вдов и сирот. Но по решению совета обществ там могли быть помещены и другие лица.

В мае 1889 года чертежи трехэтажного каменного дома (совр. адрес: 8-я линия, дом 69, лит. А), разработанные архитектором К.Н. Вербицким, были утверждены Санкт-Петербургской городской управой. К зиме 1889 года, трехэтажный каменный дом был уже вчерне готов.

Также в 1888 году в Санкт-Петербургскую городскую управу поступил проект строительства каменного трехэтажного дома (совр. адрес: 8-я линия, дом 63, лит. Б), разработанный архитектором М.Ф. Еремеевым.

После революции Общество вспомоществования приходским бедным было ликвидировано, а его имущество национализировано. В домах разместились государственные учреждения и коммунальные квартиры.

Согласно адресной и справочной книге Ленинграда в 1933 году в здании по адресу: Санкт-Петербург, 8-я линия, дом 63 размещался медицинский пункт при рояльно-пианинной фабрике «Красный Октябрь». В доме № 69 разместилась милиция, а дом № 65 был приспособлен под детский сад.

10.4. Описание объекта, современное состояние:

1) выявленный объект культурного наследия «Дом В.И. Миллера»:

Выявленный объект культурного наследия «Дом В.И. Миллера» расположен в границах квартала, ограниченного с севера – Средним проспектом В.О., с востока – 5-й линией В.О., с юга – Большим проспектом В.О., с запада – 6-й линией В.О., по адресу: Санкт-Петербург, 6-я линия В.О., дом 19, литера А.

Здание двухэтажное, прямоугольное в плане, с ризалитом со стороны двора. Согласно выписке из инвентарного дела о технических характеристиках объекта от 22.09.2023 № 11978-02/04 фундаменты здания бутовые ленточные, наружные и внутренние капитальные стены – кирпичные, перегородки в здании – гипсобетонные, крупнопанельные и гипсоволокнистые плиты. Перекрытия в здании выполнены из сборных железобетонных плит. Крыша основного объема здания двускатная, крыша ризалита односкатная, окрыта металлом. Система водостока организована, сток осуществляется через металлические водосточные трубы.

Фасады здания гладко оштукатурены, окрашены, цоколь облицован известняковыми плитами. Дверные проемы в здании прямоугольной конфигурации, заполнение со стороны лицевого фасада – остекленная трехчастная перегородка с дверной створкой по центру, выполненная из металлопластика. Дверные проемы со стороны двора – глухие металлические двери.

Оконные проемы прямоугольной конфигурации, заполнения – металлопластиковые в уровне 1-го этажа и деревянные с сохранением исторического Т-образного рисунка расстекловки – в уровне 2-го этажа (с решетками со стороны двора).

Лицевой фасад раскрепован по центру в 1 ось, в уровне 1-го – 2-го этажей оформлен междуэтажным профилированным карнизом. Под окнами 2-го этажа проходит подоконный карниз с профилированными филенками, оформленными стилизованными кронштейнами в подоконных простенках с растительным орнаментом в виде акантовых листьев. Подоконный простенок по центральной оси 2-го этажа оформлен филенкой с ложчатым орнаментом с растительным декором. Над окнами 2-го этажа лицевой фасад декорирован линейными сандриками на стилизованных волютообразных кронштейнах.

Венчающий карниз профилированный, со стороны лицевого фасада открыт металлом, со стороны двора – оштукатурен.

Наблюдаются локальные отслоения окрасочного слоя, локальные отслоения штукатурного слоя на венчающем карнизе со стороны двора с оголением кирпичной кладки, загрязнения на дворовом фасаде, размещение инженерного оборудования.

Теплотрасса

Ввод тепловой сети в здание осуществляется со стороны двора во внутреннем помещении – индивидуальном тепловом пункте, расположенном в дворовом ризалите. Стены помещения оштукатурены, окрашены, побелены меловыми составами, пол – бетонная стяжка, потолок окрашен. В круглые отверстия в стенах забетонированы стальные гильзы, через которые проходят стальные трубы теплосети, покрытые теплоизоляцией. Наблюдаются трещины в полу, наличие бытового и строительного мусора на вводе теплосети в здание.

Общее состояние выявленного объекта культурного наследия «Дом В.И. Миллера» оценивается как удовлетворительное.

2) выявленный объект культурного наследия «Дом В.А. Квасникова»:

Выявленный объект культурного наследия «Дом В.А. Квасникова» расположен в границах квартала, ограниченного с севера – Средним проспектом В.О., с востока – 7-й линией В.О., с юга – Большим проспектом В.О., с запада – 8-й линией В.О., по адресу: Санкт-Петербург, 7-я линия В.О., дом 28, литеры А, В.

Объект культурного наследия включает в себя здание, состоящее из лицевого трехэтажного на подвалах и двух четырехэтажных дворовых корпусов – литера А, а также отдельно стоящий дворовый четырехэтажный корпус – литера В.

Согласно выписке из инвентарного дела о технических характеристиках объекта от 22.09.2023 № 11980-02/04 (литера А) фундаменты здания бутовые ленточные, наружные и внутренние капитальные стены – кирпичные и газобетонные. Перегородки в здании – деревянные и гипсолитовые. Междуэтажные перекрытия – деревянные, оштукатуренные, над 1-м этажом выполнены из железобетонных плит. Подвальные перекрытия выполнены из железобетонных плит по металлическим балкам, а также кирпичные своды. Крыша лицевого корпуса – двускатная, с мансардой, крыши дворовых корпусов – односкатные, открыты металлом. Система водостока организована, сток осуществляется

через металлические водосточные трубы.

В соответствии с выпиской из инвентарного дела о технических характеристиках объекта от 22.09.2023 № 11981-02/04 (литера В) фундаменты здания бутовые ленточные, наружные и внутренние капитальные стены – кирпичные. Перегородки в здании – деревянные оштукатуренные. Междуэтажные перекрытия – деревянные, оштукатуренные. Крыша отдельно стоящего дворового корпуса – односкатная, открыта металлом. Система водостока организована, сток осуществляется через металлические водосточные трубы.

Лицевой (обращенный на 7-ю линию В.О.) фасад лицевого корпуса.

Фасад гладко оштукатурен, окрашен, цоколь облицован известняковыми плитами.

Дверные проемы прямоугольной конфигурации, заполнения – металлопластиковые двустворчатые остекленные двери.

Оконные проемы прямоугольной конфигурации, заполнения металлопластиковые, коричневого цвета, рисунок расстекловки оконных заполнений не соответствует утвержденному распоряжением КГИОП от 02.08.2016 № 10-353 предмету охраны.

Оконные проемы 1-го этажа декорированы замковыми камнями, над которыми проходит междуэтажный профилированный карниз с гладким фризом. Оконные проемы 2-го этажа оформлены линейными сандриками на стилизованных воллютообразных кронштейнах.

В завершении фасада профилированный венчающий карниз со стилизованными под триглифы с гуттами каннелированными кронштейнами, с фризом, оформленным лепными розетками и венками.

Дворовый фасад лицевого корпуса и фасады дворовых корпусов.

Фасад гладко оштукатурен, окрашен, цоколь отделан известняковой скобой. Дверные проемы прямоугольной конфигурации, заполнения – глухие металлические двери.

Оконные проемы прямоугольной конфигурации, с лучковым завершением (в уровне лестничных клеток, а также мансардного этажа лицевого корпуса). Заполнения оконных проемов – металлопластиковые окна, частично сохранились деревянные заполнения оконных проемов. Фасады лицевого и дворовых корпусов подчеркнуты междуэтажными профилированными карнизами в уровне 1-го – 2-го этажей. В завершении корпусов профилированный венчающий выносной карниз.

Выявлены следы локально проведенных ремонтных работ на фасадах, окрашенные не в основной цвет.

Теплотрасса

Ввод тепловой сети в лицевом корпусе осуществляется со стороны 7-й линии, теплотрасса проходит в подпольном канале через лестничную клетку. В круглые отверстия в кирпичной стене забетонированы стальные гильзы, через которые проходят стальные трубы теплосети, покрытые теплоизоляцией. Полы и ступени двухмаршевой лестницы в уровне 1-го этажа облицованы плиткой, стены оштукатурены, окрашены, оформлены рамами из профилированных тяг. Сохранились фрагменты деревянного

тамбура, оформленного филенками. Над подпольным каналом перед лестничным маршем имеется люк, закрытый металлической крышкой, через который осуществляется доступ к вводу теплосети. Подпольный канал захламлен строительным мусором.

Теплотрасса в дворовом отдельно стоящем корпусе проходит со стороны 7-й линии через лестничную клетку. Трубы теплосети проходят в подпольном канале через лестничную клетку. В круглые отверстия в кирпичной стене забетонированы стальные гильзы, через которые проходят стальные трубы теплосети, покрытые теплоизоляцией. Полы лестничной клетки в уровне 1-го этажа – бетонная стяжка, стены и потолки оштукатурены, окрашены, лестница двухмаршевая с известняковыми ступенями и металлическим ограждением (рисунок – вертикальные прутья). Перед лестничным маршем в уровне 1-го этажа расположен люк с металлической крышкой через который осуществляется доступ к теплосети. Подпольный канал захламлен строительным и бытовым мусором.

Общее состояние выявленного объекта культурного наследия «Дом В.А. Квасникова» оценивается как удовлетворительное.

3) выявленный объект культурного наследия «Дом И. Ковригина»:

Выявленный объект культурного наследия «Дом И. Ковригина» расположен в границах квартала, ограниченного с севера – Средним проспектом В.О., с востока – 5-й линией В.О., с юга – Большим проспектом В.О., с запада – 6-й линией В.О., по адресу: Санкт-Петербург, 6-я линия В.О., дом 21, литера А.

Здание включает в себя лицевой двухэтажный корпус, два трехэтажных дворовых корпуса, соединенных с основным трехэтажными объемами лестничных клеток, два одноэтажных корпуса, образующих периметральную застройку двора.

Согласно выписке из инвентарного дела о технических характеристиках объекта от 22.09.2023 № 11982-02/04 фундаменты здания бутовые ленточные, наружные и внутренние капитальные стены – кирпичные, перегородки в здании – деревянные. Перекрытия в здании – деревянные. Крыша лицевого корпуса двускатная, дворовых трехэтажных корпусов – односкатная, одноэтажных корпусов – двускатная. Система водостока организована, сток осуществляется через металлические водосточные трубы.

Лицевой (обращенный на 6-ю линию В.О.) фасад лицевого корпуса.

Цоколь облицован известняковыми плитами, фасад гладко оштукатурен, окрашен. Дверные проемы прямоугольной конфигурации, заполнения – остекленные двустворчатые металлопластиковые двери.

Оконные проемы прямоугольной конфигурации, заполнения металлопластиковые, рисунок заполнения оконных проемов не соответствует утвержденному распоряжением КГИОП от 08.09.2011 № 10-558 предмету охраны.

Окна 2-го этажа расположены в нишах с полуциркульным завершением, в верхнем полуциркульном поле ниш над окнами расположен лепной орнамент растительного характера, подоконные простенки

оформлены декоративной балюстрадой.

Горизонтальное членение фасада подчеркнуто междуэтажным карнизом в уровне 1-го – 2-го этажей, профилированным карнизом в межоконных простенках в уровне 2-го этажа, венчающим выносным карнизом на модульонах, декорированных растительным орнаментом.

Общее состояние фасада – удовлетворительное, значительных дефектов не выявлено.

Дворовый фасад лицевого корпуса и фасады дворовых корпусов.

Цоколь облицован известняковыми плитами. Фасады гладко оштукатурены, окрашены.

Дверные проемы прямоугольной конфигурации, заполнения – глухие металлические и металлопластиковые остекленные двери. Оконные проемы прямоугольной конфигурации, заполнения – металлопластиковые.

На фасадах размещено инженерное оборудование (трубы, кондиционеры), в трехэтажных корпусах устроены наружные металлические лестницы, ведущие на 2-й этаж.

Общее состояние фасадов оценивается как удовлетворительное.

Теплотрасса

Ввод в здание осуществляется со стороны 6-й линии, теплотрасса проходит подземным способом под оконным проемом подвала, ввод теплосети недоступен для визуального осмотра. Рассматриваемая часть подвала здания приспособлена под ресторан, помещения, занимаемые рестораном, закрыты на неопределенный срок. Теплотрасса проходит в подвале, соединена с индивидуальным тепловым пунктом, расположенным в дворовом ризалите выявленного объекта культурного наследия «Дом В.И. Миллера».

По результатам проведенного осмотра общее состояние выявленного объекта культурного наследия «Дом И. Ковригина» оценивается как удовлетворительное.

4) выявленный объект культурного наследия «Дом К. Штрауха»:

Выявленный объект культурного наследия «Дом К. Штрауха» расположен в границах квартала, ограниченного с севера – Средним проспектом В.О., с востока – 5-й линией В.О., с юга – Большим проспектом В.О., с запада – 6-й линией В.О., по адресу: Санкт-Петербург, 6-я линия В.О., дом 25, литера А.

Здание пятиэтажное с цокольным этажом, включает в себя лицевой прямоугольный в плане корпус, и два соединенных с ним пятиэтажными объемами лестничных клеток дворовых корпусов.

Согласно выписке из инвентарного дела о технических характеристиках объекта от 22.09.2023 № 11983-02/04 фундаменты здания бутовые ленточные, наружные и внутренние капитальные стены – кирпичные, перегородки в здании – деревянные и гипсолитовые. Перекрытия в здании выполнены из сборных железобетонных плит. Крыша лицевого корпуса двускатная, дворовых корпусов – односкатная, покрытие кровли металлическое. Система водостока организована, сток осуществляется через металлические водосточные трубы.

Лицевой (обращенный на 6-ю линию В.О.) фасад лицевого корпуса.

Фасад гладко оштукатурен, окрашен, в центральной раскрепованной части здания отделан линейным рустом.

Дверные проемы прямоугольной конфигурации, заполнения – остекленные металлопластиковые двери.

Оконные проемы прямоугольной конфигурации, заполнения металлопластиковые и деревянные, рисунок расстекловки сохранен частично.

Оконные проемы 1-го этажа оформлены замковыми камнями, в уровне 2-го этажа – профилированными наличниками, линейными и треугольными (в раскрепованной части фасада) сандриками на кронштейнах. Оконные проемы 3-го этажа и 4-го этажей декорированы профилированными наличниками.

Балкон на чугунных фигурных кронштейнах находится в центральной части фасада в уровне 2-го этажа, дверной проем балкона оформлен пилястрами и треугольным сандриком.

Горизонтальное членение фасада подчеркнуто междуэтажным карнизом в уровне 1-го – 2-го этажей, выносным карнизом на модульонах в уровне 3-го – 4-го этажей, в раскрепованной части – с розетками и фризом с лепным орнаментом растительного характера. Венчающий карниз – профилированный.

Общее состояние фасада – удовлетворительное, выявлены локальные отслоения штукатурного и окрасочного слоя, локальные деформации и утраты лепного декора на карнизе в уровне 3-го – 4-го этажей, следы ранее проведенных локальных ремонтных работ с окраской не в цвет основного колера фасада.

Дворовый фасад лицевого корпуса и фасады дворовых корпусов.

Цоколь облицован известняковой скобой, фасады гладко оштукатурены, окрашены. Горизонтальное членение фасадов подчеркнуто междуэтажными профилированными карнизами в уровне 1-го – 2-го этажей, 3-го – 4-го этажей. Венчающий карниз профилированный.

Дверные проемы прямоугольной конфигурации, заполнения – глухие металлические двери. Оконные проемы прямоугольной конфигурации, заполнения – деревянные и металлопластиковые, фрагментарно сохранился исторический рисунок расстекловки окон.

На фасадах размещено инженерное оборудование (трубы, кондиционеры), выявлены отслоения штукатурного слоя с оголением кирпичной кладки, загрязнения фасадов, отслоения окрасочного слоя. Со стороны двора по центру лицевого корпуса в уровне 2-го – 5-го этажей устроена металлопластиковая лифтовая шахта.

Общее состояние фасадов оценивается как удовлетворительное.

Теплотрасса

Ввод в здание осуществляется со стороны 6-й линии, теплотрасса проходит подземным способом под оконным проемом подвала, ввод теплосети недоступен для визуального осмотра. Рассматриваемая часть подвала здания приспособлена под ресторан, отделка внутри подвала

современная – полы ламинат, стены с открытой кирпичной кладкой и оштукатуренные окрашенные, потолки деревянные по металлическим двутавровым балкам. На месте прохода труб вдоль стен возведены деревянные коробки, на которых установлены столы и диваны для посетителей. Из здания теплотрасса выходит в индивидуальный тепловой пункт, расположенный в нежилой постройке напротив здания со стороны двора.

По результатам проведенного осмотра общее состояние выявленного объекта культурного наследия «Дом К. Штрауха» оценивается как удовлетворительное.

5) выявленный объект культурного наследия «Городской дом 1-го Василеостровского начального народного училища»:

Выявленный объект культурного наследия «Городской дом 1-го Василеостровского начального народного училища» расположен в границах квартала, ограниченного с севера – Малым проспектом В.О., с востока – 7-й линией В.О., с юга – Средним проспектом В.О., с запада – 8-й линией В.О., по адресу: Санкт-Петербург, 7-я линия В.О., дом 52, литера А.

Здание четырехэтажное на подвалах, П-образное в плане, с куполом, увенчанным главкой на барабане над восточной угловой частью здания.

Согласно выписке из инвентарного дела о технических характеристиках объекта от 22.09.2023 № 11979-02/04 фундаменты здания бутовые ленточные, наружные и внутренние капитальные стены – кирпичные, перегородки в здании – деревянные оштукатуренные. Подвальные перекрытия выполнены из железобетонных сводов, междуэтажные перекрытия – сборные железобетонные плиты по металлическим балкам, чердачные – деревянные оштукатуренные и сборные железобетонные плиты по металлическим балкам. Крыша здания двускатная, покрытие кровли металлическое. Система водостока организована, сток осуществляется через металлические водосточные трубы.

Лицевые фасады:

Цоколь облицован известняковыми плитами, фасады гладко оштукатурены, в уровне 1-го этажа оштукатурены «под шубу».

Дверной проем прямоугольной конфигурации, оформлен пилястрами с капителями тосканского ордера, заполнение дверного проема – глухие металлические двустворчатые двери. Над дверным проемом установлен металлический козырек на фигурных кронштейнах (растительный и волютообразный орнамент).

Оконные проемы подвала и 1-го этажа прямоугольной конфигурации, в уровне 2-го – 3-го этажей – с лучковым завершением, в уровне 4-го этажа – с полуциркульным завершением. Заполнения оконных проемов металлопластиковые, окрашены в коричневый цвет.

Оконные проемы подвала оформлены гладкими наличниками с замковыми камнями. Оконные проемы 1-го этажа декорированы трехчастными замковыми камнями, оштукатуренными «под шубу». Оконные проемы в уровне 2-го – 4-го этажей декорированы гладкими наличниками, подоконными досками. Межоконные простенки в уровне 4-го этажа со

стороны Среднего проспекта декорированы пилястрами с капителями тосканского ордера.

Фасады декорированы гладкими штукатурными тягами в уровне 2-го – 4-го этажей, лопатками в уровне 3-го – 4-го этажей; в угловой части здания в уровне 2-го этажа – пилястрами со стилизованными капителями в форме триглифов, в уровне 3-го – 4-го этажей – двумя нишами ниши в форме полуциркульных арок в рустованных архивольтях на ступенчатом основании.

Горизонтальное членение фасада подчеркнуто междуэтажными карнизами на кронштейнах в уровне 2-го – 3-го этажей, 3-го – 4-го этажей. Венчающий карниз – профилированный.

Общее состояние фасада – удовлетворительное, значительных повреждений не выявлено.

Дворовые фасады.

Цоколь облицован известняковыми плитами, фасады гладко оштукатурены, окрашены. Дверные проемы прямоугольной конфигурации, заполнения – глухие металлические двери.

Оконные проемы прямоугольной конфигурации, с лучковым завершением, с полуциркульным завершением, круглые, заполнения – металлопластиковые коричневого цвета.

Общее состояние фасадов оценивается как удовлетворительное.

Теплотрасса

Ввод в здание осуществляется со стороны 7-й линии В.О., теплотрасса проходит подземным способом, ввод проходит через круглые отверстия в наружной кирпичной стене под оконными проемами подвала, в которые забетонированы стальные гильзы, через гильзы проходят трубы теплосети, затем они идут вдоль нижней части наружных стен.

Стены подвала оштукатурены, окрашены, полы – бетонная стяжка, потолки частично оштукатурены.

По результатам проведенного осмотра общее состояние выявленного объекта культурного наследия «Городской дом 1-го Василеостровского начального народного училища» оценивается как удовлетворительное.

б) выявленный объект культурного наследия «Дом Г.А. Хаймовича (при фабрике жестяных изделий)»:

Выявленный объект культурного наследия «Дом Г.А. Хаймовича (при фабрике жестяных изделий)» расположен в границах квартала, ограниченного с севера – набережной реки Смоленки, с востока – 5-й линией В.О., с юга – Малым проспектом В.О., с запада – 6-й линией В.О., по адресу: Санкт-Петербург, 6-я линия В.О., дом 55, литера А.

Здание четырех-пятиэтажное на подвалах, сложной конфигурации.

Согласно выписке из инвентарного дела о технических характеристиках объекта от 22.09.2023 № 11975-02/04 фундаменты здания бутовые ленточные, наружные и внутренние капитальные стены – кирпичные, перегородки в здании – деревянные. Чердачные и междуэтажные перекрытия – деревянные по металлическим балкам, подвальные – кирпичные и бетонные своды по металлическим балкам. Крыша здания сложной конфигурации, кровля металлическая.

Система водостока организована, сток осуществляется через металлические водосточные трубы.

Цоколь отделан известняковой скобой, фасады решены в «кирпичном стиле». Лицевой фасад здания декорирован филенками в подоконном пространстве, лопатками, междуэтажными карнизами.

Дворовые фасады декорированы лопатками междуэтажными карнизами.

Венчающий карниз по периметру здания – профилированный.

Дверные и оконные проемы прямоугольной конфигурации, заполнения дверных проемов – металлопластиковые остекленные и глухие металлические двери, заполнения оконных проемов металлопластиковые и деревянные.

Теплотрасса

Ввод в здание осуществляется со стороны 6-й линии В.О., теплотрасса проходит подземным способом, ввод теплотрассы проходит через существующие отверстия в наружной кирпичной стене.

Стены подвала не оштукатурены, полы – отсутствуют, потолки не оштукатурены. Подвал захлавлен строительным мусором. Во внутренних помещениях подвала наблюдаются коррозия балок перекрытия.

По результатам проведенного осмотра общее состояние выявленного объекта культурного наследия «Дом Г.А. Хаймовича (при фабрике жестяных изделий)» оценивается как удовлетворительное.

7) выявленный объект культурного наследия «Богадельня для женщин»:

Выявленный объект культурного наследия «Богадельня для женщин» расположен в границах квартала, ограниченного с севера – Малым проспектом В.О., с востока – 7-й линией В.О., с юга – Средним проспектом В.О., с запада – 8-й линией В.О., по адресу: Санкт-Петербург, 8-я линия В.О., дом 63, литера А.

Здание двухэтажное на подвале, прямоугольной конфигурации, с ризалитом с восточной стороны.

Согласно выписке из инвентарного дела о технических характеристиках объекта от 22.09.2023 № 11974-02/04 фундаменты здания бутовые ленточные, наружные и внутренние капитальные стены – кирпичные, перегородки и перекрытия в здании – деревянные. Крыша двускатная, кровля металлическая. Система водостока организована, сток осуществляется через металлические водосточные трубы.

Цоколь отделан известняковой скобой, фасады гладко оштукатурены, оформлены лопатками. Дверные проемы с лучковым завершением, дверное заполнение – поздние деревянные двустворчатые двери с остекленной фрамугой.

Оконные проемы с лучковым завершением, заполнения – металлопластиковые белого цвета и деревянные коричневого цвета.

Оконные и дверной проемы оформлены наличниками с раскреповками и веерным замковым камнем, оконные проемы декорированы филенками в подоконных простенках.

Горизонтальное членение фасадов подчеркнуто междуэтажным профилированным карнизом, профилированной тягой над окнами 2-го этажа. Венчающий карниз профилированный с дентикулами.

Теплотрасса

Ввод в здание осуществляется со стороны 7-й линии В.О., теплотрасса проходит подземным способом, ввод теплотрассы проходит через существующие отверстия в бутовой кладке стен подвала.

Стены подвала не оштукатурены, полы – отсутствуют, потолок оштукатурен. Трубы теплосети проходят вдоль стен подвала, трубы покрыты изоляцией.

По результатам проведенного осмотра общее состояние выявленного объекта культурного наследия «Богадельня для женщин» оценивается как удовлетворительное.

Результаты проведенного осмотра подтверждены материалами фотофиксации от 01 декабря 2023 года (приложение № 8).

11. Перечень документов и материалов, собранных и полученных при проведении экспертизы, а также использованной для нее специальной, технической и справочной литературы:

11.1. Перечень документов и материалов, собранных и полученных при проведении экспертизы:

1) ЦГИА СПб:

- Фонд 513. Опись 101. Дело 108 (приложение № 1, илл. 122-144);
- Фонд 513. Опись 102. Дело 1594 (приложение № 1, илл. 145-216);
- Фонд 513. Опись 102. Дело 1603 (приложение № 1, илл. 6, 14-37);
- Фонд 513. Опись 102. Дело 1604 (приложение № 1, илл. 108);
- Фонд 513. Опись 102. Дело 1606 (приложение № 1, илл. 109-121);
- Фонд 513. Опись 102. Дело 1634 (приложение № 1, илл. 38, 58-69, 83-101);
- Фонд 513. Опись 102. Дело 1685 (приложение № 1, илл. 218-236);
- Фонд 513. Опись 168. Дело 319 (приложение № 1, илл. 1-3);
- Фонд 515. Опись 4. Дело 2729 (приложение № 1, илл. 217);
- Фонд 515. Опись 4. Дело 2745А (приложение № 1, илл. 7-13);
- Фонд 515. Опись 4. Дело 2764 (приложение № 1, илл. 39-57, 71-82, 102-107);

2) ЦГАКФФД СПб: Фотодокументы Гр 74612, Ар 217278, Ар 217276, Ар 217277, Гр 74613, Ар 203599, Ар 217279, Е 1481, Гр 74617, Гр 74645, Е 14645, Д 7036, Д 7037, Гр 74634, Ар 217302, Ар 217303 (приложение № 1, илл. 237-252).

11.2. Использованная для экспертизы специальная, техническая, справочная и иная литература:

- Федеральный закон от 25.06.2002 № 73-ФЗ «Об объектах культурного наследия (памятниках истории и культуры) народов Российской Федерации»;
- Постановление Правительства Российской Федерации от 15.07.2009 № 569 «Об утверждении Положения о государственной историко-культурной

экспертизе»;

- Закон Санкт-Петербурга от 12.07.2007 № 333-64 «Об охране объектов культурного наследия в Санкт-Петербурге»;

- ГОСТ Р 55528-2013 «Состав и содержание научно-проектной документации по сохранению объектов культурного наследия. Памятники истории и культуры. Общие требования»;

- ГОСТ Р 21.101-2020 «Система проектной документации для строительства. Основные требования к проектной и рабочей документации»;

- ГОСТ Р 55567-2013 «Порядок организации ведения инженерно-технических исследований на объектах культурного наследия. Памятники истории и культуры»;

- Методические рекомендации по разработке научно-проектной документации на проведение работ по сохранению объектов культурного наследия (памятников истории и культуры) народов Российской Федерации (письмо Минкультуры России от 16.10.2015 г. № 338-01-39-ГП);

- Письмо Министерства культуры Российской Федерации от 24.03.2015 № 90-01-39-ГП;

- Кириченко Е. И. Русская архитектура 1830-1910-х годов. М., 1978;

- Луппов С.П. История строительства Петербурга в первой четверти XVIII века. М., Л., 1957;

- Никитенко Г.Ю., Соболев В.Д. Василеостровский район. Энциклопедия улиц Санкт-Петербурга. СПб., 2002;

- Никитенко Г.Ю., Соболев В.Д. Дома и люди Васильевского острова. М., 2013;

- Памятники истории и культуры Петербурга: исследования и материалы. СПб., 1997;

- Старые карты городов России онлайн [Электронный ресурс] // <http://www.etomesto.ru>.

12. Обоснования вывода экспертизы:

12.1. Описание проектных решений, анализ проектной документации:

На государственную историко-культурную экспертизу представлена проектная документация на проведение работ по сохранению выявленного объекта культурного наследия «Дом В.И. Миллера» по адресу: Санкт-Петербург, 6-я линия, 19, выявленного объекта культурного наследия «Дом В.А. Квасникова» по адресу: Санкт-Петербург, 7-я линия, 28, выявленного объекта культурного наследия «Дом И. Ковригина» по адресу: Санкт-Петербург, 6-я линия, 21, лит. А, выявленного объекта культурного наследия «Дом К. Штрауха» по адресу: Санкт-Петербург, 6-я линия, 25, лит. А, выявленного объекта культурного наследия «Городской дом 1-го Василеостровского начального народного училища» по адресу: Санкт-Петербург, Средний пр. В.О., 31; 7-я линия, 52, выявленного объекта культурного наследия «Дом Г.А. Хаймовича (при фабрике жестяных изделий)» по адресу: Санкт-Петербург, 6-я линия, 55, выявленного объекта культурного наследия «Богадельня для женщин» по адресу: Санкт-

Санкт-Петербург, 8-я линия В.О., 63, лит. А, входящего в состав выявленного объекта культурного наследия «Дома Общества вспомоществования приходским бедным при Благовещенской церкви» по адресу: Санкт-Петербург, 8-я линия В.О., 63, лит. А, Б; 8-я линия В.О., 65, лит. А; 8-я линия В.О., 69, лит. А: «Проект приспособления для современного использования инженерных сетей выявленных объектов культурного наследия «Дом В.И. Миллера», «Дом В.А. Квасникова», «Дом И. Ковригина», «Дом К. Штрауха», «Городской дом 1-го Василеостровского начального народного училища», «Дом Г.А. Хаймовича (при фабрике жестяных изделий)», «Богадельня для женщин» (в составе «Дома Общества вспомоществования приходским бедным при Благовещенской церкви» при проведении работ по ремонту тепловой сети от камеры 142 до камеры 162 по 6-7 линии В.О.», шифр: 78-10-4936, в составе согласно пункту 6.2 настоящего Акта.

Проектная документация разработана в 2023 году Обществом с ограниченной ответственностью «Центр Инженерных Изысканий в Строительстве», осуществляющим деятельность по сохранению объектов культурного наследия в соответствии с действующей лицензией Министерства культуры Российской Федерации от 31.05.2018 № МКРФ 05055.

Проектная документация разработана в целях проведения работ по приспособлению для современного использования выявленных объектов культурного наследия «Дом В.И. Миллера» по адресу: Санкт-Петербург, 6-я линия, 19, «Дом В.А. Квасникова» по адресу: Санкт-Петербург, 7-я линия, 28, «Дом И. Ковригина» по адресу: Санкт-Петербург, 6-я линия, 21, лит. А, «Дом К. Штрауха» по адресу: Санкт-Петербург, 6-я линия, 25, лит. А, «Городской дом 1-го Василеостровского начального народного училища» по адресу: Санкт-Петербург, Средний пр. В.О., 31; 7-я линия, 52, «Дом Г.А. Хаймовича (при фабрике жестяных изделий)» по адресу: Санкт-Петербург, 6-я линия, 55, «Богадельня для женщин» по адресу: Санкт-Петербург, 8-я линия В.О., 63, лит. А, входящего в состав выявленного объекта культурного наследия «Дома Общества вспомоществования приходским бедным при Благовещенской церкви» по адресу: Санкт-Петербург, 8-я линия В.О., 63, лит. А, Б; 8-я линия В.О., 65, лит. А; 8-я линия В.О., 69, лит. А, в части модернизации существующих инженерных сетей (теплосети).

Раздел 1. Предварительные работы. Предварительные исследования, шифр: 78-10-4936-ПР.

В данном томе проектной организацией собраны исходные и разрешительные документы и материалы, являющиеся основанием для проектирования работ по сохранению выявленных объектов культурного наследия «Дом В.И. Миллера» по адресу: Санкт-Петербург, 6-я линия, 19, «Дом В.А. Квасникова» по адресу: Санкт-Петербург, 7-я линия, 28, «Дом И. Ковригина» по адресу: Санкт-Петербург, 6-я линия, 21, лит. А, «Дом К. Штрауха» по адресу: Санкт-Петербург, 6-я линия, 25, лит. А, «Городской дом 1-го Василеостровского начального народного училища» по адресу: Санкт-Петербург, Средний пр. В.О., 31; 7-я линия, 52, «Дом Г.А. Хаймовича (при фабрике жестяных изделий)» по адресу: Санкт-Петербург, 6-я линия, 55,

«Богадельня для женщин» по адресу: Санкт-Петербург, 8-я линия В.О., 63, лит. А, входящего в состав выявленного объекта культурного наследия «Дома Общества вспомоществования приходским бедным при Благовещенской церкви» по адресу: Санкт-Петербург, 8-я линия В.О., 63, лит. А, Б; 8-я линия В.О., 65, лит. А; 8-я линия В.О., 69, лит. А. В указанном разделе содержатся следующие документы: задания КГИОП на проведение работ по сохранению объектов культурного наследия, копии документов об утверждении границ территории объектов культурного наследия, копии распоряжений КГИОП об утверждении предмета охраны, выписки из инвентарных дел о технических характеристиках объектов, копии поэтажных планов и ведомостей помещений и их площадей, выписки из Единого государственного реестра недвижимости.

В составе исходно-разрешительной документации представлены акты определения влияния предполагаемых к проведению видов работ на конструктивные и другие характеристики надежности и безопасности объекта культурного наследия (памятника истории и культуры) народов Российской Федерации от 11.09.2023 г., составленные в отношении выявленных объектов культурного наследия «Дом В.И. Миллера» по адресу: Санкт-Петербург, 6-я линия, 19, «Дом В.А. Квасникова» по адресу: Санкт-Петербург, 7-я линия, 28, «Дом И. Ковригина» по адресу: Санкт-Петербург, 6-я линия, 21, лит. А, «Дом К. Штрауха» по адресу: Санкт-Петербург, 6-я линия, 25, лит. А, «Городской дом 1-го Василеостровского начального народного училища» по адресу: Санкт-Петербург, Средний пр. В.О., 31; 7-я линия, 52, «Дом Г.А. Хаймовича (при фабрике жестяных изделий)» по адресу: Санкт-Петербург, 6-я линия, 55, «Богадельня для женщин» по адресу: Санкт-Петербург, 8-я линия В.О., 63, лит. А, входящего в состав выявленного объекта культурного наследия «Дома Общества вспомоществования приходским бедным при Благовещенской церкви» по адресу: Санкт-Петербург, 8-я линия В.О., 63, лит. А, Б; 8-я линия В.О., 65, лит. А; 8-я линия В.О., 69, лит. А.

Проектной документацией предусматривается выполнение работ по ремонту и приспособлению для современного использования вышеуказанных выявленных объектов культурного наследия в части ремонта и модернизации существующих сетей теплоснабжения.

При проведении работ, указанных в Акте влияния (отрывка траншеи с устройством креплений ее стенок вывозом вытесненного грунта; устройство и планировка песчаного основания под монтаж труб с послойным уплотнением; прокладка дренажа с установкой дренажных колодцев (в местах, предусмотренных проектом); монтаж прокладываемых труб и элементов монтажа (футляров, каналов); засыпка траншеи песком на высоту 150 мм от верха изоляции трубы; испытание смонтированной тепловой сети, промывка; производство обратной засыпки песком до проектных отметок; врезка смонтированных трубопроводов в действующие тепловые сети, подключение к потребителю; восстановление благоустройства):

- сохраняется исторически сложившаяся конструктивная схема зданий;
- не изменяется объемно-планировочная структура объектов

культурного наследия.

Предполагаемые к выполнению работы на объекте культурного наследия в соответствии с письмом Минкультуры России от 24.03.2015 № 90-01-39-ГП относятся к работам по сохранению объекта культурного наследия.

Согласно выводу Акта влияния работы, предусмотренные проектной документацией к выполнению на объектах культурного наследия, не оказывают влияния на конструктивные и другие характеристики надежности и безопасности выявленных объектов культурного наследия «Дом В.И. Миллера» по адресу: Санкт-Петербург, 6-я линия, 19, «Дом В.А. Квасникова» по адресу: Санкт-Петербург, 7-я линия, 28, «Дом И. Ковригина» по адресу: Санкт-Петербург, 6-я линия, 21, лит. А, «Дом К. Штрауха» по адресу: Санкт-Петербург, 6-я линия, 25, лит. А, «Городской дом 1-го Василеостровского начального народного училища» по адресу: Санкт-Петербург, Средний пр. В.О., 31; 7-я линия, 52, «Дом Г.А. Хаймовича (при фабрике жестяных изделий)» по адресу: Санкт-Петербург, 6-я линия, 55, «Богадельня для женщин» по адресу: Санкт-Петербург, 8-я линия В.О., 63, лит. А, входящего в состав выявленного объекта культурного наследия «Дома Общества вспомоществования приходским бедным при Благовещенской церкви» по адресу: Санкт-Петербург, 8-я линия В.О., 63, лит. А, Б; 8-я линия В.О., 65, лит. А; 8-я линия В.О., 69, лит. А.

Раздел 2. Комплексные научные исследования, шифр: 78-10-4936-КНИ состоит из Части 1. Историко-архивные и библиографические исследования, Части 2. Натурные исследования, Части 3. Инженерно-технические исследования.

Материалы по результатам историко-архивных и библиографических исследований в виде исторической справки, отражающей основные этапы формирования и использования выявленных объектов культурного наследия «Дом В.И. Миллера» по адресу: Санкт-Петербург, 6-я линия, 19, «Дом В.А. Квасникова» по адресу: Санкт-Петербург, 7-я линия, 28, «Дом И. Ковригина» по адресу: Санкт-Петербург, 6-я линия, 21, лит. А, «Дом К. Штрауха» по адресу: Санкт-Петербург, 6-я линия, 25, лит. А, «Городской дом 1-го Василеостровского начального народного училища» по адресу: Санкт-Петербург, Средний пр. В.О., 31; 7-я линия, 52, «Дом Г.А. Хаймовича (при фабрике жестяных изделий)» по адресу: Санкт-Петербург, 6-я линия, 55, «Богадельня для женщин» по адресу: Санкт-Петербург, 8-я линия В.О., 63, лит. А, входящего в состав выявленного объекта культурного наследия «Дома Общества вспомоществования приходским бедным при Благовещенской церкви» по адресу: Санкт-Петербург, 8-я линия В.О., 63, лит. А, Б; 8-я линия В.О., 65, лит. А; 8-я линия В.О., 69, лит. А представлены в Части 1. Историко-архивные и библиографические исследования. В указанной части содержатся подробная историческая справка об истории формирования и застройки исследуемых участков, выполненная на основе архивных документов и материалов, собран альбом иконографии.

В Части 2. Натурные исследования представлена характеристика земельных участков, природные условия, инженерно-геологические условия, гидрогеологические условия, а также результаты натурного обследования

земельных участков в границах проектирования. В графических материалах части представлен ситуационный план.

В Части 3. Инженерно-технические исследования содержатся общие сведения об объектах культурного наследия, основные технические характеристики зданий и обследуемых конструкций, а также даны общие выводы и рекомендации по состоянию основных несущих конструкций помещения, составлены ведомости дефектов и повреждений. По результатам обследования установлено следующее:

1) выявленный объект культурного наследия «Дом В.И. Миллера»

- фундамент здания бутовый ленточный, дефекты, свидетельствующие о деформациях фундаментов не выявлены;
- наружные и внутренние капитальные стены выполнены из керамического кирпича на известковом растворе;
- перекрытия выполнены из плоских железобетонных плит;
- крыша здания двускатная, с односкатным участком, стропильная система деревянная, кровля выполнена из оцинкованной стали.

В рамках обследования теплоцентра (помещения 3-Н) установлено следующее: система теплоснабжения – комплекс труб различного диаметра с запорной арматурой и счетчиками давления (наблюдается поверхностная коррозия; трубопроводы - металлические и чугунные, утрата теплоизоляции на отдельных участках). Трубопроводы теплосети сети проложены открыто в помещении, проход трубопроводов через стены и пол выполнен через стальные гильзы. Отсутствуют неподвижные опоры труб теплосетей.

2) выявленный объект культурного наследия «Дом И. Ковригина»

- фундамент здания бутовый ленточный, дефекты, свидетельствующие о деформациях фундаментов не выявлены;
- наружные и внутренние капитальные стены выполнены из керамического кирпича на известковом растворе;
- перекрытия над цокольным этажом выполнены в виде коробовых сводов с распалубками, междуэтажные перекрытия из плоских железобетонных плит;
- крыша лицевого корпуса двускатная, стропильная система деревянная, кровля выполнена из оцинкованной стали.

В рамках обследования теплотрассы установлено следующее: ввод теплотрассы осуществляется со стороны 6-й линии В.О. вдоль межевой стены дома. Теплотрасса идет вдоль несущей стены и зашита в декоративный короб. Выход теплотрассы осуществляется в помещении 5-Н по лицевому фасаду по 6-й линии. В месте расположения прямка на у лицевого фасада на границе с д. №19 выполнена отмостка, из брусчатки. Поверхность отмостки неровная, с выбоинами, увлажненная.

3) выявленный объект культурного наследия «Дом К. Штрауха»

- фундамент здания бутовый ленточный, дефекты, свидетельствующие о деформациях фундаментов не выявлены;
- наружные и внутренние капитальные стены выполнены из керамического кирпича на известковом растворе;

- перекрытия над цокольным этажом выполнены в виде коробовых сводов с распалубками, междуэтажные перекрытия из плоских железобетонных плит;

- крыша двускатная, стропильная система деревянная, кровля выполнена из оцинкованной стали.

В рамках обследования теплотрассы установлено следующее: ввод теплотрассы осуществляется со стороны 6-й линии В.О. через существующий приямок в помещении 1-Н. Конструкции теплотрассы обшиты деревянными панелями.

4) выявленный объект культурного наследия «Дом Г.А. Хаймовича (при фабрике жестяных изделий)»

- фундамент здания бутовый ленточный, дефекты, свидетельствующие о деформациях фундаментов не выявлены;

- наружные и внутренние капитальные стены выполнены из глиняного полнотелого кирпича на известково-песчаном растворе;

- перекрытия над подвалом по металлическим балкам с сводчатым кирпичным и железобетонным заполнением. Междуэтажные перекрытия по металлическим балкам с дощатым заполнением;

- крыша двускатная, стропильная система деревянная, кровля выполнена из оцинкованной стали.

В рамках обследования теплотрассы установлено следующее: ввод теплотрассы осуществляется со стороны 6-й линии в подвальное помещение 10-Н лицевого корпуса. В месте ввода теплотрассы трубы проходят в канале, проложенном через тело фундамента. В местах прохождения металлические гильзы отсутствуют. Трубопроводы проложены открыто, неподвижные опоры отсутствуют. Система теплоснабжения – комплекс труб различного диаметра с запорной арматурой и счетчиками давления (наблюдается поверхностная коррозия; трубопроводы - металлические и чугунные, утрата теплоизоляции на отдельных участках).

5) выявленный объект культурного наследия «Дом В.А. Квасникова»

- фундамент здания бутовый ленточный, дефекты, свидетельствующие о деформациях фундаментов не выявлены;

- наружные и внутренние капитальные стены выполнены из глиняного полнотелого кирпича на известково-песчаном растворе;

- перекрытия над подвалом из коробовых кирпичных сводов с распалубками. Междуэтажные перекрытия сборные железобетонные;

- крыша двускатная, стропильная система деревянная, кровля выполнена из оцинкованной стали.

В рамках обследования теплотрассы установлено следующее: ввод теплотрассы осуществляется со стороны 7-й линии в лестничную клетку ЛК-1 со стороны лицевого корпуса. Теплотрасса проходит в подпольном канале. Трубопроводы проложены открыто, неподвижные опоры отсутствуют. Система теплоснабжения – комплекс труб различного диаметра с запорной арматурой и счетчиками давления (наблюдается поверхностная коррозия; трубопроводы - металлические и чугунные, утрата теплоизоляции на отдельных участках).

б) выявленный объект культурного наследия «Городской дом 1-го Василеостровского начального народного училища»

- фундамент здания бутовый ленточный, дефекты, свидетельствующие о деформациях фундаментов не выявлены;

- наружные и внутренние капитальные стены выполнены из глиняного полнотелого кирпича на известково-песчаном растворе;

- перекрытия над подвалом и частью коридоров перекрытия в виде коробовых сводов с распалубкой на подпружных арках. Междуэтажные перекрытия по металлическим балкам с заполнением в виде четырехлотовых сомкнутых сводов, плоские железобетонные;

- крыша двускатная, стропильная система деревянная, кровля выполнена из оцинкованной стали.

В рамках обследования теплотрассы установлено следующее: ввод теплотрассы осуществляется со стороны 7-й линии В.О., проходит через помещения подвала вдоль наружной лицевой стены в сторону теплоцентра, поворачивает под прямым углом вдоль стены арочного проезда. Теплотрасса проходит в подпольном канале. Трубопроводы проложены открыто, неподвижные опоры отсутствуют. Система теплоснабжения – комплекс труб различного диаметра с запорной арматурой и счетчиками давления (наблюдается поверхностная коррозия; трубопроводы - металлические и чугунные, утрата теплоизоляции на отдельных участках).

7) выявленный объект культурного наследия «Богадельня для женщин», входящий в состав выявленного объекта культурного наследия «Дома Общества вспомоществования приходским бедным при Благовещенской церкви»

- фундамент здания бутовый ленточный, дефекты, свидетельствующие о деформациях фундаментов не выявлены;

- наружные и внутренние капитальные стены выполнены из глиняного полнотелого кирпича на известково-песчаном растворе;

- перекрытия над подвалом выполнены по металлическим балкам с кирпичным сводчатым заполнением и заполнением в виде мелкогазобетонных плит. Поверхность металлических балок покрыта слоем поверхностной коррозии. При осмотре установлено, что перекрытие было усилено металлическими балками из двутавров, уложенными перпендикулярно основным балкам и опирающимся на кирпичные колонны, установленные в подвале. Междуэтажное и чердачное перекрытие выполнено по металлическим балкам с заполнением в виде мелкогазобетонных плит;

- крыша двускатная, стропильная система деревянная, кровля выполнена из оцинкованной стали.

Теплотрасса проходит через помещение подвала. Каналы под трубы выполнены в теле фундамента. Над каналами не выполнены перемычки и гильзы. Отверстия под каналы имеют неровные края. Система теплоснабжения – комплекс труб различного диаметра с запорной арматурой и счетчиками давления (наблюдается поверхностная коррозия; трубопроводы - металлические и чугунные, утрата теплоизоляции на отдельных участках).

В графических материалах рассматриваемой части представлены планы подвалов и цокольных этажей исследуемых зданий, на которых обозначены места вводов теплосети.

Объем представленных в Разделе 2. Комплексные научные исследования материалов достаточен для разработки проектных решений по ремонту и приспособлению выявленных объектов культурного наследия «Дом В.И. Миллера» по адресу: Санкт-Петербург, 6-я линия, 19, «Дом В.А. Квасникова» по адресу: Санкт-Петербург, 7-я линия, 28, «Дом И. Ковригина» по адресу: Санкт-Петербург, 6-я линия, 21, лит. А, «Дом К. Штрауха» по адресу: Санкт-Петербург, 6-я линия, 25, лит. А, «Городской дом 1-го Василеостровского начального народного училища» по адресу: Санкт-Петербург, Средний пр. В.О., 31; 7-я линия, 52, «Дом Г.А. Хаймовича (при фабрике жестяных изделий)» по адресу: Санкт-Петербург, 6-я линия, 55, «Богадельня для женщин» по адресу: Санкт-Петербург, 8-я линия В.О., 63, лит. А, входящего в состав выявленного объекта культурного наследия «Дома Общества вспомоществования приходским бедным при Благовещенской церкви» по адресу: Санкт-Петербург, 8-я линия В.О., 63, лит. А, Б; 8-я линия В.О., 65, лит. А; 8-я линия В.О., 69, лит. А. Результаты комплексных научных исследований, представленные в частях Раздела 2: Части 1. Историко-архивные и библиографические исследования, Части 2. Натурные исследования, Части 3. Инженерно-технические исследования выполнены в соответствии с выданными заданиями КГИОП на проведение работ по сохранению от 23.01.2023 № 01-21-3204/22-0-1, от 24.01.2023 № 01-21-3205/22-0-1, от 26.01.2023 № 01-21-3197/22-0-1, от 23.01.2023 № 01-21-3199/22-0-1, от 11.07.2023 № 01-21-2048/23-0-1, от 30.01.2023 № 01-21-3198/22-0-1, от 24.01.2023 № 01-21-3201/22-0-1 в необходимом объеме и достаточны для принятия проектных решений.

Раздел 3. Проект приспособления состоит из Части 1. Пояснительная записка, шифр: 78-10-4936-ПЗ, Части 2. Технологические и конструктивные решения линейного объекта искусственные сооружения. Тепломеханические решения, шифр: 78-10-4936-ТКР.ТС и Тома 4. Проект организации ремонта, шифр: 78-10-4936-ПОР.

Часть 1. Пояснительная записка, шифр: 78-10-4936-ПЗ включает краткую характеристику объектов культурного наследия, сведения о проектируемой теплосети, описание принятых проектных решений по ремонту и приспособлению выявленных объектов культурного наследия «Дом В.И. Миллера» по адресу: Санкт-Петербург, 6-я линия, 19, «Дом В.А. Квасникова» по адресу: Санкт-Петербург, 7-я линия, 28, «Дом И. Ковригина» по адресу: Санкт-Петербург, 6-я линия, 21, лит. А, «Дом К. Штрауха» по адресу: Санкт-Петербург, 6-я линия, 25, лит. А, «Городской дом 1-го Василеостровского начального народного училища» по адресу: Санкт-Петербург, Средний пр. В.О., 31; 7-я линия, 52, «Дом Г.А. Хаймовича (при фабрике жестяных изделий)» по адресу: Санкт-Петербург, 6-я линия, 55, «Богадельня для женщин» по адресу: Санкт-Петербург, 8-я линия В.О., 63, лит. А, входящего в состав выявленного объекта культурного наследия «Дома Общества вспомоществования приходским бедным при

Благовещенской церкви» по адресу: Санкт-Петербург, 8-я линия В.О., 63, лит. А, Б; 8-я линия В.О., 65, лит. А; 8-я линия В.О., 69, лит. А.

Проектными решениями предлагается выполнение следующих видов работ:

- земляные работы, включающие в себя отрывку траншей с креплением ее стенок из досок в местах прохождения существующей трассы теплосети, прокладкой дренажа, заменой труб тепловой сети и обратной засыпкой траншеи;

- ремонт вводов теплосети в здания – объекты культурного наследия с заменой стальной гильзы, включая устройство гидроизоляции и антикоррозийной защиты;

- подвальная прокладка труб теплосети с установкой неподвижных опор;

- врезка смонтированных трубопроводов в действующие тепловые сети, подключение к потребителю;

- восстановление благоустройства, включающее в себя: восстановление асфальтобетонного покрытия, плиточного мощения, восстановление демонтируемых на время проведения работ элементов благоустройства – бордюров, ограждений, газонов с заменой грунта на плодородный.

В Части 2. Технологические и конструктивные решения линейного объекта искусственные сооружения. Тепломеханические решения, шифр: 78-10-4936-ТКР.ТС представлены графические материалы, отражающие принятые проектной документацией решения, а именно: ситуационный план, план теплотрассы, планы подвалов, цокольного и 1-го этажей с обозначением местоположения вводов теплосети в здания – объекты культурного наследия.

Часть 3. Проект организации ремонта, шифр: 78-10-4936-ПОР включает в себя подробное описание организации и последовательности проведения работ по прокладке и замене труб тепловой сети, ремонту вводов теплосети в здания – выявленные объекты культурного наследия «Дом В.И. Миллера» по адресу: Санкт-Петербург, 6-я линия, 19, «Дом В.А. Квасникова» по адресу: Санкт-Петербург, 7-я линия, 28, «Дом И. Ковригина» по адресу: Санкт-Петербург, 6-я линия, 21, лит. А, «Дом К. Штрауха» по адресу: Санкт-Петербург, 6-я линия, 25, лит. А, «Городской дом 1-го Василеостровского начального народного училища» по адресу: Санкт-Петербург, Средний пр. В.О., 31; 7-я линия, 52, «Дом Г.А. Хаймовича (при фабрике жестяных изделий)» по адресу: Санкт-Петербург, 6-я линия, 55, «Богадельня для женщин» по адресу: Санкт-Петербург, 8-я линия В.О., 63, лит. А, входящего в состав выявленного объекта культурного наследия «Дома Общества вспомоществования приходским бедным при Благовещенской церкви» по адресу: Санкт-Петербург, 8-я линия В.О., 63, лит. А, Б; 8-я линия В.О., 65, лит. А; 8-я линия В.О., 69, лит. А, организационно-технологическую схему выполнения работ, расчет потребности в ресурсах, мероприятия по охране труда при производстве работ. Указанный подраздел разработан в соответствии с существующей ситуацией, результатами проведенных исследований, нормативными технологическими условиями и исходно-разрешительными документами.

Организационно-технологическая схема выполнения работ включает в себя подготовительные работы, основные работы и дорожно-восстановительные работы.

Подготовительные работы включают в себя мероприятия по подготовке строительной площадки к проведению работ, производится установка временного ограждения, разбивка оси трассы теплосети, отрывка шурфов на пересекающих трассу существующих подземных коммуникациях с целью уточнения их высотного положения.

В основной период осуществляется работы по ремонту труб теплосети, ремонту вводов теплосети в здания – объекты культурного наследия.

В завершении предусматривается разборка всех временных сооружений и полное восстановление нарушенного благоустройства с восстановлением вертикальной планировки, газона, асфальтобетонного и плиточного покрытия.

В графических материалах указанной части содержатся: ситуационный план, стройгенплан.

Рассматриваемая проектная документация содержит необходимый объем текстовых и графических материалов, отражающий предусмотренные решения по сохранению объектов культурного наследия, включая решения по организации работ. Реализация представленной на экспертизу проектной документации учитывает сохранение особенностей выявленных объектов культурного наследия «Дом В.И. Миллера» по адресу: Санкт-Петербург, 6-я линия, 19, «Дом В.А. Квасникова» по адресу: Санкт-Петербург, 7-я линия, 28, «Дом И. Ковригина» по адресу: Санкт-Петербург, 6-я линия, 21, лит. А, «Дом К. Штрауха» по адресу: Санкт-Петербург, 6-я линия, 25, лит. А, «Городской дом 1-го Василеостровского начального народного училища» по адресу: Санкт-Петербург, Средний пр. В.О., 31; 7-я линия, 52, «Дом Г.А. Хаймовича (при фабрике жестяных изделий)» по адресу: Санкт-Петербург, 6-я линия, 55, «Богадельня для женщин» по адресу: Санкт-Петербург, 8-я линия В.О., 63, лит. А, входящего в состав выявленного объекта культурного наследия «Дома Общества вспомоществования приходским бедным при Благовещенской церкви» по адресу: Санкт-Петербург, 8-я линия В.О., 63, лит. А, Б; 8-я линия В.О., 65, лит. А; 8-я линия В.О., 69, лит. А, отнесенных к предметам охраны, утвержденных распоряжениями КГИОП от 11.03.2014 № 10-104, от 02.08.2016 № 10-353, от 08.09.2011 № 10-558, от 25.10.2011 № 10-711, от 05.04.2017 № 159-р, от 23.06.2011 № 10-323, от 18.12.2015 № 10-601 (приложение № 4).

Представленные материалы достаточны для реализации перечисленных выше проектных решений.

12.2. Заключение по результатам государственной историко-культурной экспертизы:

По результатам рассмотрения и анализа проектной документации на проведение работ по сохранению выявленного объекта культурного наследия «Дом В.И. Миллера» по адресу: Санкт-Петербург, 6-я линия, 19, выявленного объекта культурного наследия «Дом В.А. Квасникова» по

адресу: Санкт-Петербург, 7-я линия, 28, выявленного объекта культурного наследия «Дом И. Ковригина» по адресу: Санкт-Петербург, 6-я линия, 21, лит. А, выявленного объекта культурного наследия «Дом К. Штрауха» по адресу: Санкт-Петербург, 6-я линия, 25, лит. А, выявленного объекта культурного наследия «Городской дом 1-го Василеостровского начального народного училища» по адресу: Санкт-Петербург, Средний пр. В.О., 31; 7-я линия, 52, выявленного объекта культурного наследия «Дом Г.А. Хаймовича (при фабрике жестяных изделий)» по адресу: Санкт-Петербург, 6-я линия, 55, выявленного объекта культурного наследия «Богадельня для женщин» по адресу: Санкт-Петербург, 8-я линия В.О., 63, лит. А, входящего в состав выявленного объекта культурного наследия «Дома Общества вспомоществования приходским бедным при Благовещенской церкви» по адресу: Санкт-Петербург, 8-я линия В.О., 63, лит. А, Б; 8-я линия В.О., 65, лит. А; 8-я линия В.О., 69, лит. А: «Проект ремонта и приспособления для современного использования инженерных сетей выявленных объектов культурного наследия «Дом В.И. Миллера», «Дом В.А. Квасникова», «Дом И. Ковригина», «Дом К. Штрауха», «Городской дом 1-го Василеостровского начального народного училища», «Дом Г.А. Хаймовича (при фабрике жестяных изделий)», «Богадельня для женщин» (в составе «Дома Общества вспомоществования приходским бедным при Благовещенской церкви» при проведении работ по ремонту тепловой сети от камеры 142 до камеры 162 по 6-7 линии В.О.», шифр: 78-10-4936, разработанной ООО «ЦИИВС» в 2023 году, в составе согласно пункту 6.2 настоящего Акта, экспертами установлено следующее:

1. Рассмотренная проектная документация разработана на основании и с учетом исходных и разрешительных документов, собранных проектной организацией, предварительных обследований и фотофиксации.

2. По результатам анализа Актов влияния на конструктивные и другие характеристики надежности и безопасности объекта культурного наследия (памятника истории и культуры) народов Российской Федерации от 11.09.2023 г., установлено, что предполагаемые к выполнению в соответствии с экспертируемой проектной документацией виды работ не оказывают влияния на конструктивные и другие характеристики надежности и безопасности выявленного объекта культурного наследия «Дом В.И. Миллера» по адресу: Санкт-Петербург, 6-я линия, 19, выявленного объекта культурного наследия «Дом В.А. Квасникова» по адресу: Санкт-Петербург, 7-я линия, 28, выявленного объекта культурного наследия «Дом И. Ковригина» по адресу: Санкт-Петербург, 6-я линия, 21, лит. А, выявленного объекта культурного наследия «Дом К. Штрауха» по адресу: Санкт-Петербург, 6-я линия, 25, лит. А, выявленного объекта культурного наследия «Городской дом 1-го Василеостровского начального народного училища» по адресу: Санкт-Петербург, Средний пр. В.О., 31; 7-я линия, 52, выявленного объекта культурного наследия «Дом Г.А. Хаймовича (при фабрике жестяных изделий)» по адресу: Санкт-Петербург, 6-я линия, 55, выявленного объекта культурного наследия «Богадельня для женщин» по адресу: Санкт-Петербург, 8-я линия В.О., 63, лит. А, входящего в состав выявленного

объекта культурного наследия «Дома Общества вспомоществования приходским бедным при Благовещенской церкви» по адресу: Санкт-Петербург, 8-я линия В.О., 63, лит. А, Б; 8-я линия В.О., 65, лит. А; 8-я линия В.О., 69, лит. А, согласно требованиям Федерального закона от 25.06.2002 № 73-ФЗ «Об объектах культурного наследия (памятниках истории и культуры) народов Российской Федерации».

3. Комплексные научные исследования, необходимые для определения исторических особенностей, объемно-пространственного и планировочного решения, технического состояния объекта культурного наследия (в границах проектирования), выполнены в достаточном объеме. Результаты проведенных исследований в полной мере отражают существующее техническое состояние выявленных объектов культурного наследия «Дом В.И. Миллера» по адресу: Санкт-Петербург, 6-я линия, 19, «Дом В.А. Квасникова» по адресу: Санкт-Петербург, 7-я линия, 28, «Дом И. Ковригина» по адресу: Санкт-Петербург, 6-я линия, 21, лит. А, «Дом К. Штрауха» по адресу: Санкт-Петербург, 6-я линия, 25, лит. А, «Городской дом 1-го Василеостровского начального народного училища» по адресу: Санкт-Петербург, Средний пр. В.О., 31; 7-я линия, 52, «Дом Г.А. Хаймовича (при фабрике жестяных изделий)» по адресу: Санкт-Петербург, 6-я линия, 55, «Богадельня для женщин» по адресу: Санкт-Петербург, 8-я линия В.О., 63, лит. А, входящего в состав выявленного объекта культурного наследия «Дома Общества вспомоществования приходским бедным при Благовещенской церкви» по адресу: Санкт-Петербург, 8-я линия В.О., 63, лит. А, Б; 8-я линия В.О., 65, лит. А; 8-я линия В.О., 69, лит. А, и достаточны для принятия проектных решений.

4. По результатам анализа проектной документации совместно с предметами охраны выявленных объектов культурного наследия «Дом В.И. Миллера» по адресу: Санкт-Петербург, 6-я линия, 19, «Дом В.А. Квасникова» по адресу: Санкт-Петербург, 7-я линия, 28, «Дом И. Ковригина» по адресу: Санкт-Петербург, 6-я линия, 21, лит. А, «Дом К. Штрауха» по адресу: Санкт-Петербург, 6-я линия, 25, лит. А, «Городской дом 1-го Василеостровского начального народного училища» по адресу: Санкт-Петербург, Средний пр. В.О., 31; 7-я линия, 52, «Дом Г.А. Хаймовича (при фабрике жестяных изделий)» по адресу: Санкт-Петербург, 6-я линия, 55, «Богадельня для женщин» по адресу: Санкт-Петербург, 8-я линия В.О., 63, лит. А, входящего в состав выявленного объекта культурного наследия «Дома Общества вспомоществования приходским бедным при Благовещенской церкви» по адресу: Санкт-Петербург, 8-я линия В.О., 63, лит. А, Б; 8-я линия В.О., 65, лит. А; 8-я линия В.О., 69, лит. А, утвержденными распоряжениями КГИОП от от 11.03.2014 № 10-104, от 02.08.2016 № 10-353, от 08.09.2011 № 10-558, от 25.10.2011 № 10-711, от 05.04.2017 № 159-р, от 23.06.2011 № 10-323, от 18.12.2015 № 10-601 (приложение № 4) экспертами установлено следующее.

Предусмотренные проектом решения приспособлению вышеуказанных выявленных объектов культурного наследия сохраняют и не изменяют элементы предмета охраны, в том числе:

- не предусматривается проведение работ, изменяющих или нарушающих объемно-пространственное решение, конструктивную систему, объемно-планировочное решение, архитектурно-художественное решение фасадов и декоративно-художественную отделку интерьеров.

Проектом предусматривается проведение работ по замене труб тепловой сети и ремонту существующих вводов тепловой сети в здания – выявленные объекты культурного наследия «Дом В.И. Миллера» по адресу: Санкт-Петербург, 6-я линия, 19, «Дом В.А. Квасникова» по адресу: Санкт-Петербург, 7-я линия, 28, «Дом И. Ковригина» по адресу: Санкт-Петербург, 6-я линия, 21, лит. А, «Дом К. Штрауха» по адресу: Санкт-Петербург, 6-я линия, 25, лит. А, «Городской дом 1-го Василеостровского начального народного училища» по адресу: Санкт-Петербург, Средний пр. В.О., 31; 7-я линия, 52, «Дом Г.А. Хаймовича (при фабрике жестяных изделий)» по адресу: Санкт-Петербург, 6-я линия, 55, «Богадельня для женщин» по адресу: Санкт-Петербург, 8-я линия В.О., 63, лит. А, входящего в состав выявленного объекта культурного наследия «Дома Общества вспомоществования приходским бедным при Благовещенской церкви» по адресу: Санкт-Петербург, 8-я линия В.О., 63, лит. А, Б; 8-я линия В.О., 65, лит. А; 8-я линия В.О., 69, лит. А. Проектом предусматривается восстановление нарушенного в ходе проведения работ благоустройства в соответствии с существующим положением.

5. Согласно статьям 42 и 44 Федерального закона от 25.06.2002 №73-ФЗ «Об объектах культурного наследия (памятниках истории и культуры) народов Российской Федерации», принятые проектной документацией решения относятся к «приспособлению объекта культурного наследия для современного использования» и «ремонту памятника», так как направлены на создание условий для современного использования вышеуказанных выявленных объектов культурного наследия, а также поддержания в эксплуатационном состоянии.

6. Представленная на экспертизу проектная документация разработана с соблюдением действующих нормативных требований в части ее состава, содержания и оформления, а также учитывает требования заданий КГИОП на проведение работ по сохранению объектов культурного наследия от 23.01.2023 № 01-21-3204/22-0-1, от 24.01.2023 № 01-21-3205/22-0-1, от 26.01.2023 № 01-21-3197/22-0-1, от 23.01.2023 № 01-21-3199/22-0-1, от 11.07.2023 № 01-21-2048/23-0-1, от 30.01.2023 № 01-21-3198/22-0-1, от 24.01.2023 № 01-21-3201/22-0-1 и отвечает требованиям действующего законодательства Российской Федерации в области государственной охраны объектов культурного наследия.

13. Вывод экспертизы:

Проектная документация на проведение работ по сохранению выявленного объекта культурного наследия «Дом В.И. Миллера» по адресу: Санкт-Петербург, 6-я линия, 19, выявленного объекта культурного наследия «Дом В.А. Квасникова» по адресу: Санкт-Петербург, 7-я линия, 28, выявленного объекта культурного наследия «Дом И. Ковригина» по адресу:

Санкт-Петербург, 6-я линия, 21, лит. А, выявленного объекта культурного наследия «Дом К. Штрауха» по адресу: Санкт-Петербург, 6-я линия, 25, лит. А, выявленного объекта культурного наследия «Городской дом 1-го Василеостровского начального народного училища» по адресу: Санкт-Петербург, Средний пр. В.О., 31; 7-я линия, 52, выявленного объекта культурного наследия «Дом Г.А. Хаймовича (при фабрике жестяных изделий)» по адресу: Санкт-Петербург, 6-я линия, 55, выявленного объекта культурного наследия «Богадельня для женщин» по адресу: Санкт-Петербург, 8-я линия В.О., 63, лит. А, входящего в состав выявленного объекта культурного наследия «Дома Общества вспомоществования приходским бедным при Благовещенской церкви» по адресу: Санкт-Петербург, 8-я линия В.О., 63, лит. А, Б; 8-я линия В.О., 65, лит. А; 8-я линия В.О., 69, лит. А: «Проект приспособления для современного использования инженерных сетей выявленных объектов культурного наследия «Дом В.И. Миллера», «Дом В.А. Квасникова», «Дом И. Ковригина», «Дом К. Штрауха», «Городской дом 1-го Василеостровского начального народного училища», «Дом Г.А. Хаймовича (при фабрике жестяных изделий)», «Богадельня для женщин» (в составе «Дома Общества вспомоществования приходским бедным при Благовещенской церкви» при проведении работ по ремонту тепловой сети от камеры 142 до камеры 162 по 6-7 линии В.О.», шифр: 78-10-4936, разработанная ООО «ЦИИВС» в 2023 году, в составе согласно пункту 6.2 настоящего Акта, соответствует требованиям законодательства Российской Федерации в области государственной охраны объектов культурного наследия (положительное заключение).

14. Перечень приложений к заключению экспертизы:

Приложение № 1. Иконографические материалы.

Приложение № 2. Извлечение из приказа КГИОП от 20.02.2001 № 15 «Об утверждении списка вновь выявленных объектов, представляющих историческую, научную, художественную или иную ценность».

Приложение № 3. Копия плана границ территории выявленного объекта культурного наследия «Дом В.И. Миллера», утвержденного КГИОП 29.05.2002 г.; копия плана границ территории выявленного объекта культурного наследия «Дом В.А. Квасникова», утвержденного КГИОП 29.05.2002 г.; копия плана границ территории выявленного объекта культурного наследия «Дом И. Ковригина», утвержденного КГИОП 29.05.2002 г.; копия плана границ территории выявленного объекта культурного наследия «Дом К. Штрауха», утвержденного КГИОП 29.05.2002 г.; копия плана границ территории выявленного объекта культурного наследия «Городской дом 1-го Василеостровского начального народного училища», утвержденного КГИОП 23.04.2003 г.; копия плана границ территории выявленного объекта культурного наследия «Дом Г.А. Хаймовича (при фабрике жестяных изделий)», утвержденного КГИОП 23.04.2003 г.; копия распоряжения КГИОП от 18.05.2023 № 366-рп «Об утверждении границ и режима использования территории объекта культурного наследия федерального значения «Церковь Благовещения

Пресвятой Богородицы».

Приложение № 4. Копия распоряжения КГИОП от 11.03.2014 № 10-104 «Об определении предмета охраны выявленного объекта культурного наследия «Дом В.И. Миллера»; копия распоряжения КГИОП от 02.08.2016 № 10-353 «Об определении предмета охраны выявленного объекта культурного наследия «Дом В.А. Квасникова»; копия распоряжения КГИОП от 08.09.2011 № 10-558 «Об утверждении перечня предметов охраны выявленного объекта культурного наследия «Дом И. Ковригина»; копия распоряжения КГИОП от 25.10.2011 № 10-711 «Об утверждении перечня предметов охраны выявленного объекта культурного наследия «Дом К. Штрауха»; копия распоряжения КГИОП от 05.04.2017 № 159-р «Об утверждении предмета охраны выявленного объекта культурного наследия «Городской дом 1-го Василеостровского начального народного училища»; копия распоряжения КГИОП от 23.06.2011 № 10-323 «Об утверждении перечня предметов охраны выявленного объекта культурного наследия «Дом Г.А. Хаймовича (при фабрике жестяных изделий)»; копия распоряжения КГИОП от 18.12.2015 № 10-601 «Об определении предмета охраны выявленного объекта культурного наследия «Дома Общества вспомоществования приходским бедным при Благовещенской церкви».

Приложение № 5. Выписки из инвентарного дела о технических характеристиках объекта от 22.09.2023 № 11978-02/04, от 22.09.2023 № 11980-02/04, от 22.09.2023 № 11981-02/04, от 22.09.2023 № 11982-02/04, от 22.09.2023 № 11983-02/04, от 22.09.2023 № 11979-02/04, от 22.09.2023 № 11975-02/04, от 22.09.2023 № 11974-02/04; копия плана 1-го этажа здания по адресу: Санкт-Петербург, 6-я линия В.О., дом 19, литера А, выданная 21.09.2023 г. филиалом ГБУ «ГУИОН» - ПИБ Центральное департамента кадастровой деятельности; копия плана подвала и цокольного этажа здания по адресу: Санкт-Петербург, 7-я линия В.О., дом 28, литера А, выданная 21.10.2022 г. филиалом ГБУ «ГУИОН» - ПИБ Центральное департамента кадастровой деятельности; копия плана 1-го этажа здания по адресу: Санкт-Петербург, 7-я линия В.О., дом 28, литера В, выданная 21.09.2023 г. филиалом ГБУ «ГУИОН» - ПИБ Центральное департамента кадастровой деятельности; копия плана подвала, цокольного и 1-го этажа здания по адресу: Санкт-Петербург, 8-я линия В.О., дом 21, литера А, Б, выданная 24.09.2021 г. филиалом ГБУ «ГУИОН» - ПИБ Центральное департамента кадастровой деятельности; копия плана подвала и цокольного этажа здания по адресу: Санкт-Петербург, 6-я линия В.О., дом 25, литера А, выданная 24.09.2021 г. филиалом ГБУ «ГУИОН» - ПИБ Центральное департамента кадастровой деятельности; копия плана подвала здания по адресу: Санкт-Петербург, 7-я линия В.О., дом 52, литера А, выданная 24.09.2021 г. филиалом ГБУ «ГУИОН» - ПИБ Центральное департамента кадастровой деятельности; копия плана подвала здания по адресу: Санкт-Петербург, 6-я линия В.О., дом 55, литера А, выданная 21.09.2023 г. филиалом ГБУ «ГУИОН» - ПИБ Центральное департамента кадастровой деятельности; копия плана подвала здания по адресу: Санкт-Петербург, 8-я линия В.О., дом 63, литера А, выданная 21.09.2023 г. филиалом ГБУ «ГУИОН» - ПИБ Центральное

департамента кадастровой деятельности.

Приложение № 6. Выписки из Единого государственного реестра недвижимости от 15.08.2023 № КУВИ-001/2023-56279572, от 23.08.2023 № КУВИ-001/2023-36154630, от 23.08.2023 № КУВИ-001/2023-36154677, от 03.10.2023 № КУВИ-001/2023-173121375, от 23.08.2023 № КУВИ-001/2023-36154622, от 15.08.2023 № КУВИ-001/2023-56279566, от 23.08.2023 № КУВИ-001/2023-36154620, от 23.08.2023 № КУВИ-001/2023-36154637, от 11.12.2023 № КУВИ-001/2023-279194046, от 11.12.2023 № КУВИ-001/2023-279195442, от 11.12.2023 № КУВИ-001/2023-279192884, от 11.12.2023 № КУВИ-001/2023-279199661, от 11.12.2023 № КУВИ-001/2023-279188566, от 11.12.2023 № КУВИ-001/2023-279190564, от 11.12.2023 № КУВИ-001/2023-279186268, от 11.12.2023 № КУВИ-001/2023-279185089.

Приложение № 7. Копии заданий КГИОП на проведение работ по сохранению объектов культурного наследия от 23.01.2023 № 01-21-3204/22-0-1, от 24.01.2023 № 01-21-3205/22-0-1, от 26.01.2023 № 01-21-3197/22-0-1, от 23.01.2023 № 01-21-3199/22-0-1, от 11.07.2023 № 01-21-2048/23-0-1, от 30.01.2023 № 01-21-3198/22-0-1, от 24.01.2023 № 01-21-3201/22-0-1.

Приложение № 8. Материалы фотофиксации от 01 декабря 2023 года.

Приложение № 9. Копии договоров с экспертами на проведение государственной историко-культурной экспертизы.

Приложение № 10. Протоколы заседаний экспертной комиссии.

15. Дата оформления заключения экспертизы: 11.01.2024 г.

Подписи экспертов:

**Председатель
экспертной комиссии**

(подписано усиленной электронной
подписью)

Скрягина Е.В.

**Ответственный
секретарь экспертной
комиссии**

(подписано усиленной электронной
подписью)

Болотина М.В.

**Член экспертной
комиссии**

(подписано усиленной электронной
подписью)

Лавриновский М.С.

Приложение № 1 к Акту по результатам государственной историко-культурной экспертизы проектной документации на проведение работ по сохранению выявленного объекта культурного наследия «Дом В.И. Миллера» по адресу: Санкт-Петербург, 6-я линия, 19, выявленного объекта культурного наследия «Дом В.А. Квасникова» по адресу: Санкт-Петербург, 7-я линия, 28, выявленного объекта культурного наследия «Дом И. Ковригина» по адресу: Санкт-Петербург, 6-я линия, 21, лит. А, выявленного объекта культурного наследия «Дом К. Штрауха» по адресу: Санкт-Петербург, 6-я линия, 25, лит. А, выявленного объекта культурного наследия «Городской дом 1-го Василеостровского начального народного училища» по адресу: Санкт-Петербург, Средний пр. В.О., 31; 7-я линия, 52, выявленного объекта культурного наследия «Дом Г.А. Хаймовича (при фабрике жестяных изделий)» по адресу: Санкт-Петербург, 6-я линия, 55, выявленного объекта культурного наследия «Богадельня для женщин» по адресу: Санкт-Петербург, 8-я линия В.О., 63, лит. А, входящего в состав выявленного объекта культурного наследия «Дома Общества вспомоществования приходским бедным при Благовещенской церкви» по адресу: Санкт-Петербург, 8-я линия В.О., 63, лит. А, Б; 8-я линия В.О., 65, лит. А; 8-я линия В.О., 69, лит. А: «Проект ремонта и приспособления для современного использования инженерных сетей выявленных объектов культурного наследия «Дом В.И. Миллера», «Дом В.А. Квасникова», «Дом И. Ковригина», «Дом К. Штрауха», «Городской дом 1-го Василеостровского начального народного училища», «Дом Г.А. Хаймовича (при фабрике жестяных изделий)», «Богадельня для женщин» (в составе «Дома Общества вспомоществования приходским бедным при Благовещенской церкви» при проведении работ по ремонту тепловой сети от камеры 142 до камеры 162 по 6-7 линии В.О.», шифр: 78-10-4936, разработанной ООО «ЦИИВС» в 2023 году

Иконографические материалы

Список иллюстраций:

1. План CVII Васильевской части 2-го квартала. 1798 г. (ЦГИА СПб. Фонд 513. Опись 168. Дело 319).
2. План CX Васильевской части 3-го квартала. 1798 г. (ЦГИА СПб. Фонд 513. Опись 168. Дело 319).
3. План CXII Васильевской части 4-го квартала. 1798 г. (ЦГИА СПб. Фонд 513. Опись 168. Дело 319).
4. Подробный план Санкт-Петербурга 1828 года генерал-майора Шуберта (http://www.etomesto.ru/map-peterburg_1828/).
5. Подробный план Санкт-Петербурга 1828 года генерал-майора Шуберта (http://www.etomesto.ru/map-peterburg_1828/).
6. Генеральный план местности, состоящий в Васильевской части 2-го квартала под № 185, принадлежащей коллежскому асессору Пенчукову. 1848 г. (ЦГИА СПб. Фонд 513. Опись 102. Дело 1603).
7. План двора коллежского асессора Пенчукова Васильевской части 2-го квартала под № 185/22 ныне купеческой жены Изотовой. 1881 г. (ЦГИА СПб. Фонд 515. Опись 4. Дело 2745А).
8. План нижнего этажа. 1881 г. (ЦГИА СПб. Фонд 515. Опись 4. Дело 2745А).
9. План верхнего этажа. 1881 г. (ЦГИА СПб. Фонд 515. Опись 4. Дело 2745А).
10. Дом жены купца Изотовой 1-го участка 2-го квартала Васильевской части по 6-й линии № 19. 1881 г. (ЦГИА СПб. Фонд 515. Опись 4. Дело 2745А).
11. Разрез по линии С-Д. 1881 г. (ЦГИА СПб. Фонд 515. Опись 4. Дело 2745А).
12. Планы 1-го – 3-го этажей дворового флигеля. 1881 г. (ЦГИА СПб. Фонд 515. Опись 4. Дело 2745А).
13. Разрез и фасад дворового флигеля. 1881 г. (ЦГИА СПб. Фонд 515. Опись 4. Дело 2745А).
14. План двора Васильевской части 1-го участка по 6-й линии под № 17 генерал-майора Владимира Ивановича Миллера. 1886 г. (ЦГИА СПб. Фонд 513. Опись 102. Дело 1603).
15. Детальный план 1-го этажа. 1886 г. (ЦГИА СПб. Фонд 513. Опись 102. Дело 1603).
16. Детальный план 2-го этажа. 1886 г. (ЦГИА СПб. Фонд 513. Опись 102. Дело 1603).
17. Детальный план 3-го этажа. 1886 г. (ЦГИА СПб. Фонд 513. Опись 102. Дело 1603).
18. Фасад по линии А-Б по 6-й линии. 1886 г. (ЦГИА СПб. Фонд 513. Опись 102. Дело 1603).
19. Разрез и фасад пристройки по линии В-Г. 1886 г. (ЦГИА СПб. Фонд 513. Опись 102. Дело 1603).
20. Разрез по линии Е-Д. 1886 г. (ЦГИА СПб. Фонд 513. Опись 102. Дело 1603).

21. Фасад надворного флигеля по линии Ж-З. 1886 г. (ЦГИА СПб. Фонд 513. Опись 102. Дело 1603).
22. Разрез флигеля по линии И-К. 1886 г. (ЦГИА СПб. Фонд 513. Опись 102. Дело 1603).
23. Разрез по линии Д-Е. 1886 г. (ЦГИА СПб. Фонд 513. Опись 102. Дело 1603).
24. План двора генерал-майора Владимира Ивановича Миллера Васильевской части 1-го участка № 17. 1887 г. (ЦГИА СПб. Фонд 513. Опись 102. Дело 1603).
25. Детальный план нижнего этажа, фасад и разрез. 1887 г. (ЦГИА СПб. Фонд 513. Опись 102. Дело 1603).
26. План двора военного инженера генерал-майора В.И. Миллера Васильевской части 1-го участка по 6-й линии № 17. 1898 г. (ЦГИА СПб. Фонд 513. Опись 102. Дело 1603).
27. Генеральный план дворового участка по 6-й линии, дом № 19 Васильевской части 1-го участка, принадлежащий дочери генерал-майора Миллера. 1905 г. (ЦГИА СПб. Фонд 513. Опись 102. Дело 1603).
28. План и разрез каменного двухъярусного сарая и одноэтажной пристройки. 1905 г. (ЦГИА СПб. Фонд 513. Опись 102. Дело 1603).
29. Фасад каменного двухъярусного сарая и одноэтажной пристройки. 1905 г. (ЦГИА СПб. Фонд 513. Опись 102. Дело 1603).
30. Дом № 19 по 6-й линии Васильевской части 1-го участка, принадлежащий госпоже Миллер. 1905 г. (ЦГИА СПб. Фонд 513. Опись 102. Дело 1603).
31. Фасад, план и разрез каменного одноэтажного сарая. 1905 г. (ЦГИА СПб. Фонд 513. Опись 102. Дело 1603).
32. План двора дочери генерал-лейтенанта А.В. Миллер Васильевской части 1-го участка по 6-й линии № 19. 1908 г. (ЦГИА СПб. Фонд 513. Опись 102. Дело 1603).
33. План и разрез каменной одноэтажной пристройки. 1908 г. (ЦГИА СПб. Фонд 513. Опись 102. Дело 1603).
34. План двора, принадлежащего дочери генерал-майора Миллера Васильевской части 1-го участка по 6-й линии № 19. 1912 г. (ЦГИА СПб. Фонд 513. Опись 102. Дело 1603).
35. План 1-го этажа. 1912 г. (ЦГИА СПб. Фонд 513. Опись 102. Дело 1603).
36. План 2-го этажа. 1912 г. (ЦГИА СПб. Фонд 513. Опись 102. Дело 1603).
37. Фасад и разрез. 1912 г. (ЦГИА СПб. Фонд 513. Опись 102. Дело 1603).
38. План и фасады Васильевской части 2-го квартала № 203 двора здешнего купца Василия Квасникова. 1828 г. (ЦГИА СПб. Фонд 513. Опись 102. Дело 1634).
39. Фасад главного дома. 1851 г. (ЦГИА СПб. Фонд 515. Опись 4. Дело 2764).
40. Дворовый фасад главного дома. 1851 г. (ЦГИА СПб. Фонд 515. Опись 4. Дело 2764).
41. Продольный разрез с фасадом правого флигеля. 1851 г. (ЦГИА СПб. Фонд 515. Опись 4. Дело 2764).

42. Продольный разрез с фасадом правого флигеля. 1851 г. (ЦГИА СПб. Фонд 515. Описание 4. Дело 2764).
43. Продольный разрез с фасадом левого флигеля. 1851 г. (ЦГИА СПб. Фонд 515. Описание 4. Дело 2764).
44. Продольный разрез с фасадом левого флигеля. 1851 г. (ЦГИА СПб. Фонд 515. Описание 4. Дело 2764).
45. Фасад надворного поперечного флигеля. 1851 г. (ЦГИА СПб. Фонд 515. Описание 4. Дело 2764).
46. План подвала. 1851 г. (ЦГИА СПб. Фонд 515. Описание 4. Дело 2764).
47. План подвала. 1851 г. (ЦГИА СПб. Фонд 515. Описание 4. Дело 2764).
48. План 1-го этажа. 1851 г. (ЦГИА СПб. Фонд 515. Описание 4. Дело 2764).
49. План 1-го этажа. 1851 г. (ЦГИА СПб. Фонд 515. Описание 4. Дело 2764).
50. План 2-го этажа. 1851 г. (ЦГИА СПб. Фонд 515. Описание 4. Дело 2764).
51. План 2-го этажа. 1851 г. (ЦГИА СПб. Фонд 515. Описание 4. Дело 2764).
52. План 3-го этажа. 1851 г. (ЦГИА СПб. Фонд 515. Описание 4. Дело 2764).
53. План 3-го этажа. 1851 г. (ЦГИА СПб. Фонд 515. Описание 4. Дело 2764).
54. План 4-го этажа. 1851 г. (ЦГИА СПб. Фонд 515. Описание 4. Дело 2764).
55. План 4-го этажа. 1851 г. (ЦГИА СПб. Фонд 515. Описание 4. Дело 2764).
56. План 5-го этажа. 1851 г. (ЦГИА СПб. Фонд 515. Описание 4. Дело 2764).
57. План 5-го этажа. 1851 г. (ЦГИА СПб. Фонд 515. Описание 4. Дело 2764).
58. Генеральный план двора графа Сергея Павловича Сумарокова Васильевской части 1-го участка под № 28 по 7-й линии. 1867 г. (ЦГИА СПб. Фонд 513. Описание 102. Дело 1634).
59. Детальный план прачечной и дровяных сараев во дворе графа Сергея Павловича Сумарокова. 1867 г. (ЦГИА СПб. Фонд 513. Описание 102. Дело 1634).
60. План двора жены гофмейстера двора Его Императорского Величества княгини Марии Сергеевны Голицыной Васильевской части 2-го участка по 7-й линии под № 28. 1877 г. (ЦГИА СПб. Фонд 513. Описание 102. Дело 1634).
61. Фасад дома по 7-й линии. 1877 г. (ЦГИА СПб. Фонд 513. Описание 102. Дело 1634).
62. Разрез и фасад по линии А-Б. 1877 г. (ЦГИА СПб. Фонд 513. Описание 102. Дело 1634).
63. Разрез и фасад по линии С-Д. 1877 г. (ЦГИА СПб. Фонд 513. Описание 102. Дело 1634).
64. План 1-го этажа. 1877 г. (ЦГИА СПб. Фонд 513. Описание 102. Дело 1634).
65. План 2-го этажа. 1877 г. (ЦГИА СПб. Фонд 513. Описание 102. Дело 1634).
66. План 3-го и 4-го этажей. 1877 г. (ЦГИА СПб. Фонд 513. Описание 102. Дело 1634).
67. План 5-го этажа. 1877 г. (ЦГИА СПб. Фонд 513. Описание 102. Дело 1634).
68. План двора жены гофмейстера двора Его Императорского Величества княгини Марии Сергеевны Голицыной Васильевской части 2-го участка по 7-й линии под № 28. 1884 г. (ЦГИА СПб. Фонд 513. Описание 102. Дело 1634).

69. Фасад лит. А по линии В-С. 1884 г. (ЦГИА СПб. Фонд 513. Описание 102. Дело 1634).
70. Генеральный план 7-я линия. Фасад и разрез постройки сарая. 1888 г. (ЦГИА СПб. Фонд 515. Описание 4. Дело 2764).
71. План дома вдовы сенатора и обмер-гофмейстера княгини Марии Сергеевны Голицыной, состоящего в Васильевской части 2-го участка по 7-й линии под № 28. 1898 г. (ЦГИА СПб. Фонд 515. Описание 4. Дело 2764).
72. План подвала. 1898 г. (ЦГИА СПб. Фонд 515. Описание 4. Дело 2764).
73. План 1-го этажа. 1898 г. (ЦГИА СПб. Фонд 515. Описание 4. Дело 2764).
74. План 2-го этажа. 1898 г. (ЦГИА СПб. Фонд 515. Описание 4. Дело 2764).
75. План 3-го этажа. 1898 г. (ЦГИА СПб. Фонд 515. Описание 4. Дело 2764).
76. План 4-го этажа. 1898 г. (ЦГИА СПб. Фонд 515. Описание 4. Дело 2764).
77. Фасад по 7-й линии. 1898 г. (ЦГИА СПб. Фонд 515. Описание 4. Дело 2764).
78. Разрез и фасад по лин. А-В. 1898 г. (ЦГИА СПб. Фонд 515. Описание 4. Дело 2764).
79. Разрез и фасад по лин. А-В. 1898 г. (ЦГИА СПб. Фонд 515. Описание 4. Дело 2764).
80. Разрез и фасад по лин. С-Д. 1898 г. (ЦГИА СПб. Фонд 515. Описание 4. Дело 2764).
81. Фасад надворной постройки. 1898 г. (ЦГИА СПб. Фонд 515. Описание 4. Дело 2764).
82. Разрез по линии е-ф. 1898 г. (ЦГИА СПб. Фонд 515. Описание 4. Дело 2764).
83. План двора жены гофмейстера двора Его Императорского Величества княгини Марии Сергеевны Голицыной Васильевской части 1-го участка по 7-й линии под № 28. 1899 г. (ЦГИА СПб. Фонд 513. Описание 102. Дело 1634).
84. Фасад лицевого дома лит. А. 1899 г. (ЦГИА СПб. Фонд 513. Описание 102. Дело 1634).
85. План 3-го этажа. 1899 г. (ЦГИА СПб. Фонд 513. Описание 102. Дело 1634).
86. План 4-го этажа. 1899 г. (ЦГИА СПб. Фонд 513. Описание 102. Дело 1634).
87. Разрез по лин. А-В. 1899 г. (ЦГИА СПб. Фонд 513. Описание 102. Дело 1634).
88. Разрез по лин. С-Д. 1899 г. (ЦГИА СПб. Фонд 513. Описание 102. Дело 1634).
89. Фасад дворового флигеля лит. В. 1899 г. (ЦГИА СПб. Фонд 513. Описание 102. Дело 1634).
90. План двора жены гофмейстера двора Его Императорского Величества княгини Марии Сергеевны Голицыной Васильевской части 2-го участка по 7-й линии под № 28. 1912 г. (ЦГИА СПб. Фонд 513. Описание 102. Дело 1634).
91. План 1-го этажа. 1912 г. (ЦГИА СПб. Фонд 513. Описание 102. Дело 1634).
92. План 2-го этажа. 1912 г. (ЦГИА СПб. Фонд 513. Описание 102. Дело 1634).
93. Разрезы по А-Б и В-Г. 1912 г. (ЦГИА СПб. Фонд 513. Описание 102. Дело 1634).
94. Фасад по 7-й линии. 1912 г. (ЦГИА СПб. Фонд 513. Описание 102. Дело 1634).

95. План двора жены гофмейстера двора Его Императорского Величества княгини Марии Сергеевны Голицыной Васильевской части 2-го участка по 7-й линии под № 28. 1913 г. (ЦГИА СПб. Фонд 513. Описание 102. Дело 1634).
96. План 1-го этажа лит. А. 1913 г. (ЦГИА СПб. Фонд 513. Описание 102. Дело 1634).
97. Разрез по лин. А-Б. 1913 г. (ЦГИА СПб. Фонд 513. Описание 102. Дело 1634).
98. План двора жены гофмейстера двора Его Императорского Величества княгини Марии Сергеевны Голицыной Васильевской части 2-го участка по 7-й линии под № 28. 1914 г. (ЦГИА СПб. Фонд 513. Описание 102. Дело 1634).
99. План 1-го этажа. 1914 г. (ЦГИА СПб. Фонд 513. Описание 102. Дело 1634).
100. Разрез по А-Б и В-Г. 1914 г. (ЦГИА СПб. Фонд 513. Описание 102. Дело 1634).
101. Разрез по Д-Е и фасад по 7-й линии. 1914 г. (ЦГИА СПб. Фонд 513. Описание 102. Дело 1634).
102. План двора княжны Александры Николаевны Голицыной Васильевской части 2-го участка по 7-й линии под № 28. 1914 г. (ЦГИА СПб. Фонд 515. Описание 4. Дело 2764).
103. План подвала. 1914 г. (ЦГИА СПб. Фонд 515. Описание 4. Дело 2764).
104. План 1-го этажа. 1914 г. (ЦГИА СПб. Фонд 515. Описание 4. Дело 2764).
105. План 2-го этажа. 1914 г. (ЦГИА СПб. Фонд 515. Описание 4. Дело 2764).
106. План 3-го этажа. 1914 г. (ЦГИА СПб. Фонд 515. Описание 4. Дело 2764).
107. План 4-го этажа. 1914 г. (ЦГИА СПб. Фонд 515. Описание 4. Дело 2764).
108. Генеральный план двора имущества, принадлежащего Анне Васильевне Тярликовой, состоящего в Васильевской части по 6-й линии № 21. 1899 г. (ЦГИА СПб. Фонд 513. Описание 102. Дело 1604).
109. План двора и фасады по Васильевской части 2-го квартала под № 188 по дому Штрауха. 1835 г. (ЦГИА СПб. Фонд 513. Описание 102. Дело 1606).
110. План двора со строениями, принадлежащими доктору Александру Александровичу Штраух в Васильевской части 1-го участка по 6-й линии № 23. 1876 г. (ЦГИА СПб. Фонд 513. Описание 102. Дело 1606).
111. Фасад план и разрез конюшни. 1876 г. (ЦГИА СПб. Фонд 513. Описание 102. Дело 1606).
112. План двора наследников Штраух в Васильевской части 1-го участка по 6-й линии № 25. 1896 г. (ЦГИА СПб. Фонд 513. Описание 102. Дело 1606).
113. План, фасад и разрез служебного здания. 1896 г. (ЦГИА СПб. Фонд 513. Описание 102. Дело 1606).
114. План двора наследников Штраух в Васильевской части 1-го участка по 6-й линии № 25. 1904 г. (ЦГИА СПб. Фонд 513. Описание 102. Дело 1606).
115. План фасад и разрез. 1904 г. (ЦГИА СПб. Фонд 513. Описание 102. Дело 1606).
116. План двора, принадлежащего наследникам Штрауха и находящийся в Васильевской части 1-го участка по 6-й линии № 25. 1908 г. (ЦГИА СПб. Фонд 513. Описание 102. Дело 1606).

117. План, разрез и фрагмент фасада. 1908 г. (ЦГИА СПб. Фонд 513. Описание 102. Дело 1606).
118. План двора наследников Штраух в Васильевской части 1-го участка по 6-й линии № 25. 1909 г. (ЦГИА СПб. Фонд 513. Описание 102. Дело 1606).
119. Планы и разрез. 1909 г. (ЦГИА СПб. Фонд 513. Описание 102. Дело 1606).
120. Фасад. 1909 г. (ЦГИА СПб. Фонд 513. Описание 102. Дело 1606).
121. План двора наследников Штраух Васильевской части 1-го участка по 6-й линии № 25. 1910 г. (ЦГИА СПб. Фонд 513. Описание 102. Дело 1606).
122. Генеральный план дома «Первого городского начального училища» с 12 классами, состоящий в Васильевской части 2-го участка по Среднему проспекту и 7-й линии под № 31-52. 1896 г. (ЦГИА СПб. Фонд 513. Описание 101. Дело 108).
123. Фасад по 7-й линии. 1896 г. (ЦГИА СПб. Фонд 513. Описание 101. Дело 108).
124. Фасад по 7-й линии. 1896 г. (ЦГИА СПб. Фонд 513. Описание 101. Дело 108).
125. Фасад по Среднему проспекту. 1896 г. (ЦГИА СПб. Фонд 513. Описание 101. Дело 108).
126. Разрез по А-В. 1896 г. (ЦГИА СПб. Фонд 513. Описание 101. Дело 108).
127. План подвалов. 1896 г. (ЦГИА СПб. Фонд 513. Описание 101. Дело 108).
128. План 1-го этажа. 1896 г. (ЦГИА СПб. Фонд 513. Описание 101. Дело 108).
129. План 2-го и 3-го этажа. 1896 г. (ЦГИА СПб. Фонд 513. Описание 101. Дело 108).
130. План 4-го этажа. 1896 г. (ЦГИА СПб. Фонд 513. Описание 101. Дело 108).
131. Фасад по 7-й линии. 1897 г. (ЦГИА СПб. Фонд 513. Описание 101. Дело 108).
132. Фасад по 7-й линии. 1897 г. (ЦГИА СПб. Фонд 513. Описание 101. Дело 108).
133. Фасад по Среднему проспекту. 1897 г. (ЦГИА СПб. Фонд 513. Описание 101. Дело 108).
134. Разрез по А-В. 1897 г. (ЦГИА СПб. Фонд 513. Описание 101. Дело 108).
135. План 4-го этажа. 1897 г. (ЦГИА СПб. Фонд 513. Описание 101. Дело 108).
136. Фасад по Среднему проспекту. 1898 г. (ЦГИА СПб. Фонд 513. Описание 101. Дело 108).
137. Фасад по 7-й линии. 1898 г. (ЦГИА СПб. Фонд 513. Описание 101. Дело 108).
138. Поперечные разрезы по церкви и актовому залу. 1898 г. (ЦГИА СПб. Фонд 513. Описание 101. Дело 108).
139. План подвала. 1898 г. (ЦГИА СПб. Фонд 513. Описание 101. Дело 108).
140. План 1-го этажа. 1898 г. (ЦГИА СПб. Фонд 513. Описание 101. Дело 108).
141. План 2-го этажа. 1898 г. (ЦГИА СПб. Фонд 513. Описание 101. Дело 108).
142. План 3-го этажа. 1898 г. (ЦГИА СПб. Фонд 513. Описание 101. Дело 108).
143. План 4-го этажа. 1898 г. (ЦГИА СПб. Фонд 513. Описание 101. Дело 108).
144. План чердака. 1898 г. (ЦГИА СПб. Фонд 513. Описание 101. Дело 108).
145. Генеральный план двора с строениями, состоящего в Васильевской части 4-го квартала под № 66, принадлежащий наследникам купца Похотина. 1860 г. (ЦГИА СПб. Фонд 513. Описание 102. Дело 1594).

146. План двора наследников купца Похотина Васильевской части 4-го квартала под № 66 по 5-й линии и 6-й линии. 1861 г. (ЦГИА СПб. Фонд 513. Описание 102. Дело 1594).
147. План двора наследников купца Похотина Васильевской части 4-го квартала под № 66. 1862 г. (ЦГИА СПб. Фонд 513. Описание 102. Дело 1594).
148. План двора с пивоваренным заводом, принадлежащим иностранцам купцу Фрицу и инженеру Барту в Васильевской части 4-го квартала под № 66. 1863 г. (ЦГИА СПб. Фонд 513. Описание 102. Дело 1594).
149. План двора иностранцев купца Фрица и инженера Барта в Васильевской части 4-го квартала под № 66. 1863 г. (ЦГИА СПб. Фонд 513. Описание 102. Дело 1594).
150. План двора купца Фрица и инженера Барта в Васильевской части 4-го квартала под № 66. 1864 г. (ЦГИА СПб. Фонд 513. Описание 102. Дело 1594).
151. Разрез по линии J-K. 1864 г. (ЦГИА СПб. Фонд 513. Описание 102. Дело 1594).
152. План 1-го и 2-го этажей. 1864 г. (ЦГИА СПб. Фонд 513. Описание 102. Дело 1594).
153. Фасад по линии С-А. 1864 г. (ЦГИА СПб. Фонд 513. Описание 102. Дело 1594).
154. Фасад по линии А-В. 1864 г. (ЦГИА СПб. Фонд 513. Описание 102. Дело 1594).
155. План двора купца Фрица и инженера Барта в Васильевской части 4-го квартала под № 66. 1864 г. (ЦГИА СПб. Фонд 513. Описание 102. Дело 1594).
156. План двора Товарищества Гамбринус Васильевской части 4-го квартала под № 66. 1866 г. (ЦГИА СПб. Фонд 513. Описание 102. Дело 1594).
157. Фасад по линии А-В. 1866 г. (ЦГИА СПб. Фонд 513. Описание 102. Дело 1594).
158. Фасад по линии С-Д. 1866 г. (ЦГИА СПб. Фонд 513. Описание 102. Дело 1594).
159. План 1-го этажа. 1866 г. (ЦГИА СПб. Фонд 513. Описание 102. Дело 1594).
160. План 2-го этажа. 1866 г. (ЦГИА СПб. Фонд 513. Описание 102. Дело 1594).
161. Разрез по линии Е-Ф. 1866 г. (ЦГИА СПб. Фонд 513. Описание 102. Дело 1594).
162. План двора пивоваренного завода Товарищества Гамбринус Васильевской части 2-го участка под № 66 и 55. 1870 г. (ЦГИА СПб. Фонд 513. Описание 102. Дело 1594).
163. План 1-го этажа. 1870 г. (ЦГИА СПб. Фонд 513. Описание 102. Дело 1594).
164. Фасад лит. А по лин. А-В. 1870 г. (ЦГИА СПб. Фонд 513. Описание 102. Дело 1594).
165. План двора пивоваренного завода Товарищества Гамбринус Васильевской части 2-го участка под № 66 и 55. 1870 г. (ЦГИА СПб. Фонд 513. Описание 102. Дело 1594).
166. Фасад лит. А и А1 по линии А-Б. 1870 г. (ЦГИА СПб. Фонд 513. Описание 102. Дело 1594).
167. Разрез лит. А и А1 по лин. А-Б. 1870 г. (ЦГИА СПб. Фонд 513. Описание 102. Дело 1594).
168. План 2-го этажа. 1870 г. (ЦГИА СПб. Фонд 513. Описание 102. Дело 1594).

169. Разрез лит. А по лин. В-С. 1870 г. (ЦГИА СПб. Фонд 513. Описание 102. Дело 1594).
170. План двора пивоваренного завода Товарищества Гамбринус Васильевской части 2-го участка под № 55 и 66 по 5-й и 6-м линиям. 1871 г. (ЦГИА СПб. Фонд 513. Описание 102. Дело 1594).
171. План двора пивоваренного завода Товарищества Гамбринус Васильевской части 2-го участка под № 55 и 66 по 5-й и 6-м линиям. 1871 г. (ЦГИА СПб. Фонд 513. Описание 102. Дело 1594).
172. Планы, фасад и разрез. 1871 г. (ЦГИА СПб. Фонд 513. Описание 102. Дело 1594).
173. План двора пивоваренного завода Товарищества Гамбринус Васильевской части 2-го участка под № 55 и 66 по 5-й и 6-м линиям. 1871 г. (ЦГИА СПб. Фонд 513. Описание 102. Дело 1594).
174. План двора пивоваренного завода Товарищества Гамбринус Васильевской части 2-го участка под № 55 и 66 по 5-й и 6-м линиям. 1876 г. (ЦГИА СПб. Фонд 513. Описание 102. Дело 1594).
175. План двора Завода под фирмой Гамбринус, состоящего в Васильевской части 2-го участка по 5-й и 6-й линии под № 55 и 66. 1886 г. (ЦГИА СПб. Фонд 513. Описание 102. Дело 1594).
176. План двора бывшего завода «Гамбринус» ныне принадлежащий СПб купцу Г.А. Хаймовичу, состоящего в 2-м участке Васильевской части по 5-й линии под № 66. 1894 г. (ЦГИА СПб. Фонд 513. Описание 102. Дело 1594).
177. План двора, принадлежащего СПб купцу Г.А. Хаймовичу, арендуемого Рижским пивоваренным заводом Х. Стрицкого во 2-м участке Васильевской части по 6-й линии под № 55. 1894 г. (ЦГИА СПб. Фонд 513. Описание 102. Дело 1594).
178. План двора СПб купца Г.А. Хаймовича, состоящего в 2-м участке Васильевской части по 5-й и 6-й линиям под № 55-66. 1894 г. (ЦГИА СПб. Фонд 513. Описание 102. Дело 1594).
179. Фасад лит. А. 1894 г. (ЦГИА СПб. Фонд 513. Описание 102. Дело 1594).
180. План и разрез. 1894 г. (ЦГИА СПб. Фонд 513. Описание 102. Дело 1594).
181. План двора Григория Абрамовича Хаймовича Васильевской части 2-го участка под № 55-66. 1895 г. (ЦГИА СПб. Фонд 513. Описание 102. Дело 1594).
182. План, фасад и разрез. 1895 г. (ЦГИА СПб. Фонд 513. Описание 102. Дело 1594).
183. План двора СПб купца Г.А. Хаймовича Васильевской части 2-го участка под № 55-66. 1895 г. (ЦГИА СПб. Фонд 513. Описание 102. Дело 1594).
184. План двора купца 1-й гильдии Г.А. Хаймовича Васильевской части 2-го участка по 5-й и 6-й линиям под № 55-66. 1895 г. (ЦГИА СПб. Фонд 513. Описание 102. Дело 1594).
185. План двора купца 1-й гильдии Г.А. Хаймовича Васильевской части 2-го участка по 5-й и 6-й линиям под № 55-66. 1897 г. (ЦГИА СПб. Фонд 513. Описание 102. Дело 1594).

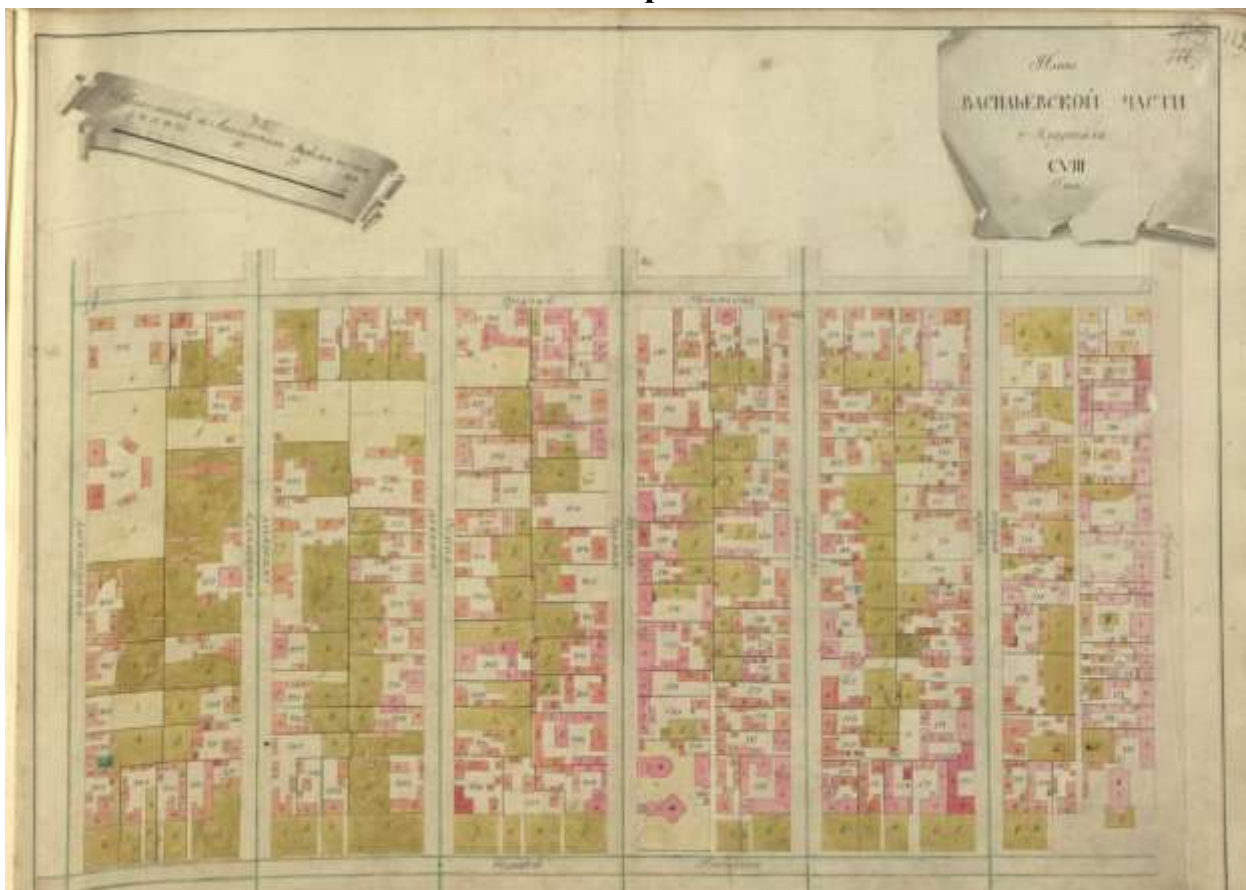
186. План двора купца 1-й гильдии Г.А. Хаймовича Васильевской части 2-го участка по 5-й и 6-й линиям под № 55-66. 1897 г. (ЦГИА СПб. Фонд 513. Описание 102. Дело 1594).
187. План 1-го – 3-го этажей. 1897 г. (ЦГИА СПб. Фонд 513. Описание 102. Дело 1594).
188. План 4-го этажа. 1897 г. (ЦГИА СПб. Фонд 513. Описание 102. Дело 1594).
189. Разрез лит. А. 1897 г. (ЦГИА СПб. Фонд 513. Описание 102. Дело 1594).
190. Разрез лит. В. 1897 г. (ЦГИА СПб. Фонд 513. Описание 102. Дело 1594).
191. Фасады лит. Б и А. 1897 г. (ЦГИА СПб. Фонд 513. Описание 102. Дело 1594).
192. Фасад лит. В. 1897 г. (ЦГИА СПб. Фонд 513. Описание 102. Дело 1594).
193. План двора купца 1-й гильдии Г.А. Хаймовича Васильевской части 2-го участка по 5-й и 6-й линиям под № 55-66. 1897 г. (ЦГИА СПб. Фонд 513. Описание 102. Дело 1594).
194. План 3-го этажа лит. А. 1897 г. (ЦГИА СПб. Фонд 513. Описание 102. Дело 1594).
195. Разрез лит. А. 1897 г. (ЦГИА СПб. Фонд 513. Описание 102. Дело 1594).
196. План двора С-Петербургского купца Григория Абрамовича Хаймовича Васильевской части 2-го участка по 6-й и 5-й линии № 55-66. 1898 г. (ЦГИА СПб. Фонд 513. Описание 102. Дело 1594).
197. План двора СПб купца 1-й гильдии Григория Абрамовича Хаймовича Васильевской части 2-го участка по 6-й и 5-й линии № 55-66. 1898 г. (ЦГИА СПб. Фонд 513. Описание 102. Дело 1594).
198. План двора С-Петербургского купца Григория Абрамовича Хаймовича Васильевской части 2-го участка по 6-й и 5-й линии № 55-66. 1898 г. (ЦГИА СПб. Фонд 513. Описание 102. Дело 1594).
199. План мансарды лит. А. 1898 г. (ЦГИА СПб. Фонд 513. Описание 102. Дело 1594).
200. Фасад и разрез мансарды. 1898 г. (ЦГИА СПб. Фонд 513. Описание 102. Дело 1594).
201. План двора С-Петербургского купца Григория Абрамовича Хаймовича Васильевской части 2-го участка по 6-й и 5-й линии № 55-66. 1898 г. (ЦГИА СПб. Фонд 513. Описание 102. Дело 1594).
202. План двора С-Петербургского купца Григория Абрамовича Хаймовича Васильевской части 2-го участка по 6-й и 5-й линии № 55-66. 1899 г. (ЦГИА СПб. Фонд 513. Описание 102. Дело 1594).
203. Фасад лит. А. 1899 г. (ЦГИА СПб. Фонд 513. Описание 102. Дело 1594).
204. План подвального этажа. 1899 г. (ЦГИА СПб. Фонд 513. Описание 102. Дело 1594).
205. Разрез лит. А. 1899 г. (ЦГИА СПб. Фонд 513. Описание 102. Дело 1594).
206. План 2-го и 3-го этажа лит. А. 1899 г. (ЦГИА СПб. Фонд 513. Описание 102. Дело 1594).

207. План 4-го и 5-го этажей лит. А. 1899 г. (ЦГИА СПб. Фонд 513. Описание 102. Дело 1594).
208. План двора СПб купца Григория Абрамовича Хаймовича Васильевской части 2-го участка по 6-й и 5-й линии № 55-66. 1899 г. (ЦГИА СПб. Фонд 513. Описание 102. Дело 1594).
209. План двора СПб купца Г.А. Хаймовича Васильевской части 2-го участка по 6-й и 5-й линии № 55-66. 1900 г. (ЦГИА СПб. Фонд 513. Описание 102. Дело 1594).
210. План двора СПб купца Г.А. Хаймовича Васильевской части 2-го участка по 6-й и 5-й линии № 55-66. 1900 г. (ЦГИА СПб. Фонд 513. Описание 102. Дело 1594).
211. План 2-го и 3-го этажей. 1900 г. (ЦГИА СПб. Фонд 513. Описание 102. Дело 1594).
212. План 4-го этажа. 1900 г. (ЦГИА СПб. Фонд 513. Описание 102. Дело 1594).
213. План 5-го этажа. 1900 г. (ЦГИА СПб. Фонд 513. Описание 102. Дело 1594).
214. План чердака. 1900 г. (ЦГИА СПб. Фонд 513. Описание 102. Дело 1594).
215. Разрез. 1900 г. (ЦГИА СПб. Фонд 513. Описание 102. Дело 1594).
216. Фасад. 1900 г. (ЦГИА СПб. Фонд 513. Описание 102. Дело 1594).
217. План двора Ольги Абрамовны Хаймович Васильевской части 2-го участка по 6-й линии № 55 и фрагмент плана подвала. 1911 г. (ЦГИА СПб. Фонд 515. Описание 4. Дело 2729).
218. План двора Благовещенской Церкви Васильевской части 2-го участка по Малому проспекту 7 и 8 линиям под №№ 18, 64, 68, 70. 1875 г. (ЦГИА СПб. Фонд 513. Описание 102. Дело 1685).
219. Разрез и фасад. 1875 г. (ЦГИА СПб. Фонд 513. Описание 102. Дело 1685).
220. План двора Благовещенской Церкви Васильевской части 2-го участка по Малому проспекту 7 и 8 линиям под №№ 18, 64, 68, 70. 1880 г. (ЦГИА СПб. Фонд 513. Описание 102. Дело 1685).
221. План двора Благовещенской Церкви Васильевской части 2-го участка по Малому проспекту 7 и 8 линиям под №№ 18, 64, 68, 70. 1882 г. (ЦГИА СПб. Фонд 513. Описание 102. Дело 1685).
222. Фасад предполагаемого к постройке дома. 1882 г.
223. Планы и разрез. 1882 г. (ЦГИА СПб. Фонд 513. Описание 102. Дело 1685).
224. План двора Благовещенской Церкви Васильевской части 2-го участка по Малому проспекту 7 и 8 линиям под №№ 18, 64, 68, 70. 1883 г. (ЦГИА СПб. Фонд 513. Описание 102. Дело 1685).
225. План двора Благовещенской Церкви Васильевской части 2-го участка по Малому проспекту 7 и 8 линиям под №№ 18, 64, 68, 70. 1884 г. (ЦГИА СПб. Фонд 513. Описание 102. Дело 1685).
226. План двора Благовещенской Церкви Васильевской части 2-го участка по Малому проспекту 7 и 8 линиям под №№ 18, 64, 68, 70. 1889 г. (ЦГИА СПб. Фонд 513. Описание 102. Дело 1685).
227. Фасад лит. А. 1889 г. (ЦГИА СПб. Фонд 513. Описание 102. Дело 1685).

228. Фасад лит. А. 1889 г. (ЦГИА СПб. Фонд 513. Описание 102. Дело 1685).
229. Разрез лит. А. 1889 г. (ЦГИА СПб. Фонд 513. Описание 102. Дело 1685).
230. Планы 1-го – 3-го этажей. 1889 г. (ЦГИА СПб. Фонд 513. Описание 102. Дело 1685).
231. План дворового места Благовещенской Василеостровской церкви. 1898 г. (ЦГИА СПб. Фонд 513. Описание 102. Дело 1685).
232. Планы 1-го и 2-го этажей флигеля. 1898 г. (ЦГИА СПб. Фонд 513. Описание 102. Дело 1685).
233. Фасад флигеля. 1898 г. (ЦГИА СПб. Фонд 513. Описание 102. Дело 1685).
234. Разрез по А-В. 1898 г. (ЦГИА СПб. Фонд 513. Описание 102. Дело 1685).
235. Разрез по С-Д. 1898 г. (ЦГИА СПб. Фонд 513. Описание 102. Дело 1685).
236. План дворового места Благовещенской Василеостровской церкви. 1912 г. (ЦГИА СПб. Фонд 513. Описание 102. Дело 1685).
237. Вид фасада дома № 19 на 6-й линии Васильевского острова. 1960 г. (ЦГАКФФД СПб. Фотодокумент Гр 74612).
238. Вид 6-й линии Васильевского острова возле дома № 19. 01.09.1978 г. (ЦГАКФФД СПб. Фотодокумент Ар 217278).
239. Вид нечетной стороны 6-й линии Васильевского острова в районе домов № 19 – 21. 01.11.1978 г. (ЦГАКФФД СПб. Фотодокумент Ар 217276).
240. Разборка дома № 19 на 6-й линии Васильевского острова. 19.05.1979 г. (ЦГАКФФД СПб. Фотодокумент Ар 217277).
241. Вид фасада дома № 21 на 6-й линии Васильевского острова. 1960 г. (ЦГАКФФД СПб. Фотодокумент Гр 74613).
242. Общий вид дома № 19 на 6-й линии В.О. 2003 г. (ЦГАКФФД СПб. Фотодокумент Ар 203599).
243. Вид части фасада дома № 21 на 6-й линии Васильевского острова. 01.09.1978 г. (ЦГАКФФД СПб. Фотодокумент Ар 217279).
244. Группа членов общества с детьми во дворе дома. Дневное убежище для детей общества трудовой помощи «Улей» (В.О., 25 линия, д. 6). 1915 г. (ЦГАКФФД СПб. Фотодокумент Е 1481).
245. Вид фасада дома № 25 на 6-й линии Васильевского острова. 1960 г. (ЦГАКФФД СПб. Фотодокумент Гр 74617).
246. 7-я линия Васильевского острова. Фасад дома № 28 (ЦГАКФФД СПб. Фотодокумент Гр 74645).
247. Фасад здания училища со стороны дома № 52 по 7-й линии. Нач. 1900-х (ЦГАКФФД СПб. Фотодокумент Е 14645).
248. Очередь детей для записи в училище. 1913 г. (ЦГАКФФД СПб. Фотодокумент Д 7036).
249. Очередь детей для записи в училище. 1913 г. (ЦГАКФФД СПб. Фотодокумент Д 7037).

250. Вид фасада дома № 55 на 6-й линии Васильевского острова. 1960 г. (ЦГАКФФД СПб. Фотодокумент Гр 74634).
251. Вид зданий по 8-й линии Васильевского острова № 63-65. 01.04.1979 г. (ЦГАКФФД СПб. Фотодокумент Ар 217302).
252. Общий вид здания по 8-й линии Васильевского острова, 65. 26.04.1985 г. (ЦГАКФФД СПб. Фотодокумент Ар 217303).

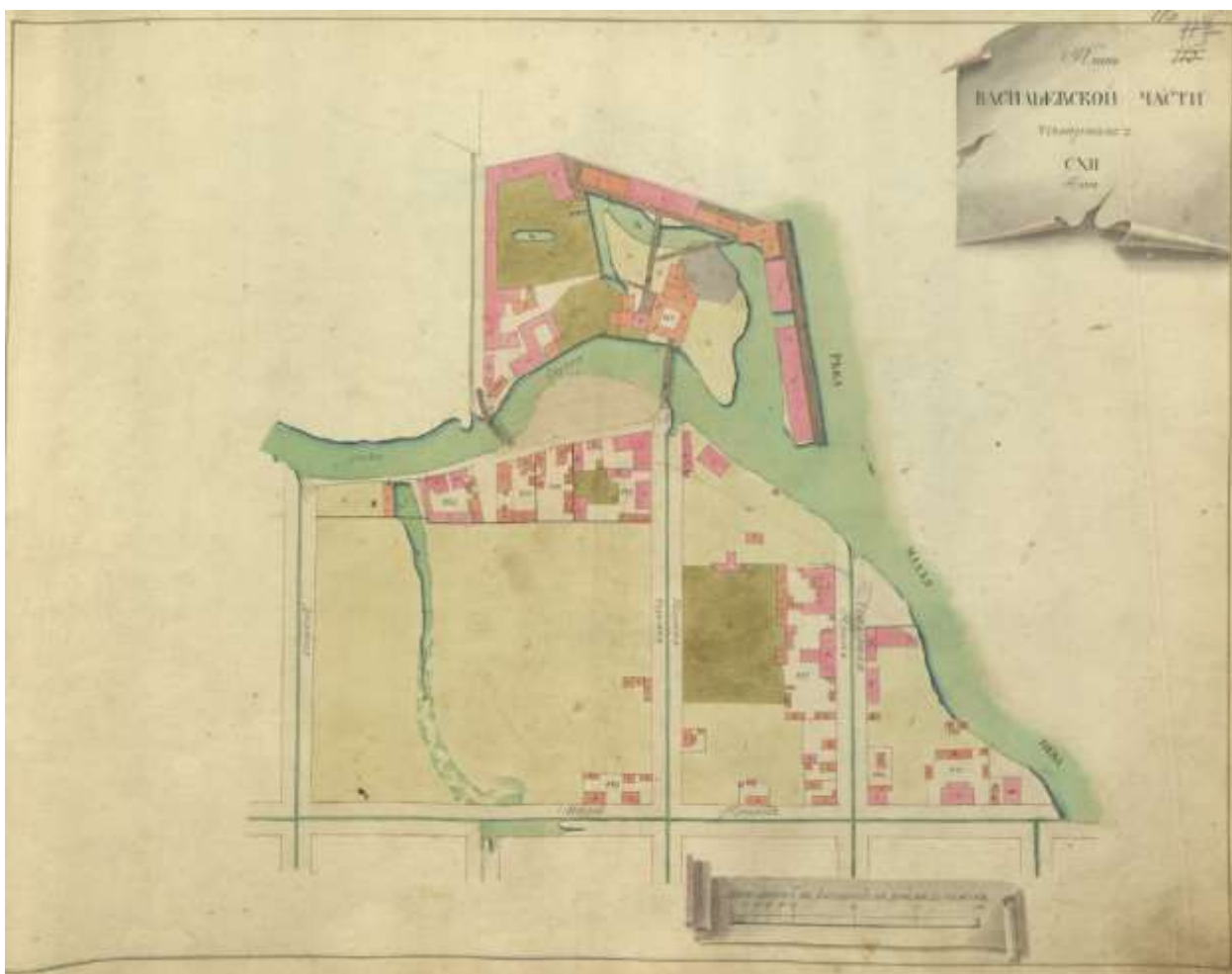
Иллюстрации



1. План CVII Васильевской части 2-го квартала. 1798 г. (ЦГИА СПб. Фонд 513. Опись 168. Дело 319).



2. План СХ Васильевской части 3-го квартала. 1798 г. (ЦГИА СПб. Фонд 513. Опись 168. Дело 319).



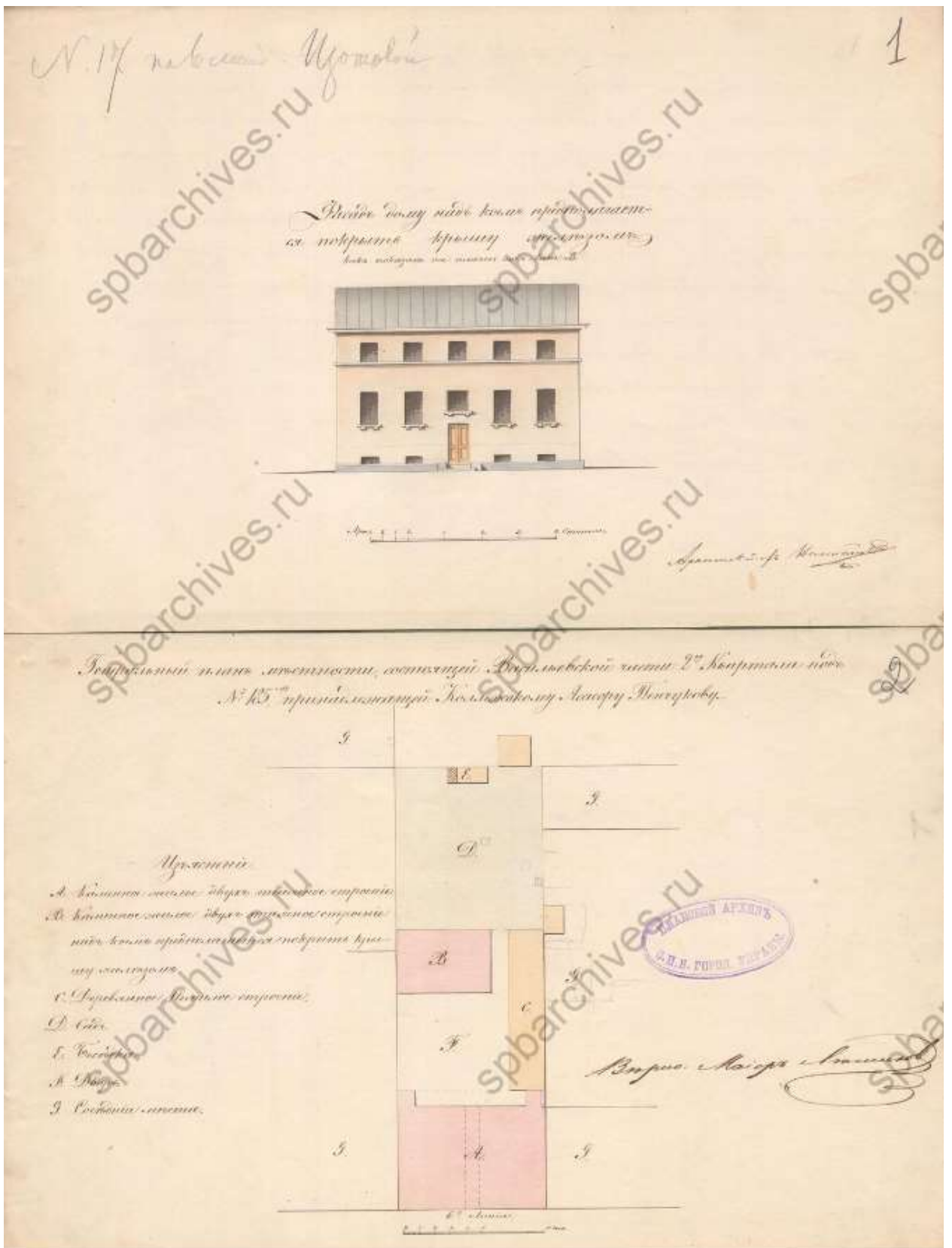
3. План СХІІ Васильевской части 4-го квартала. 1798 г. (ЦГИА СПб. Фонд 513. Описание 168. Дело 319)




4. Подробный план Санкт-Петербурга 1828 года генерал-майора Шуберта (http://www.etomesto.ru/map-peterburg_1828/).



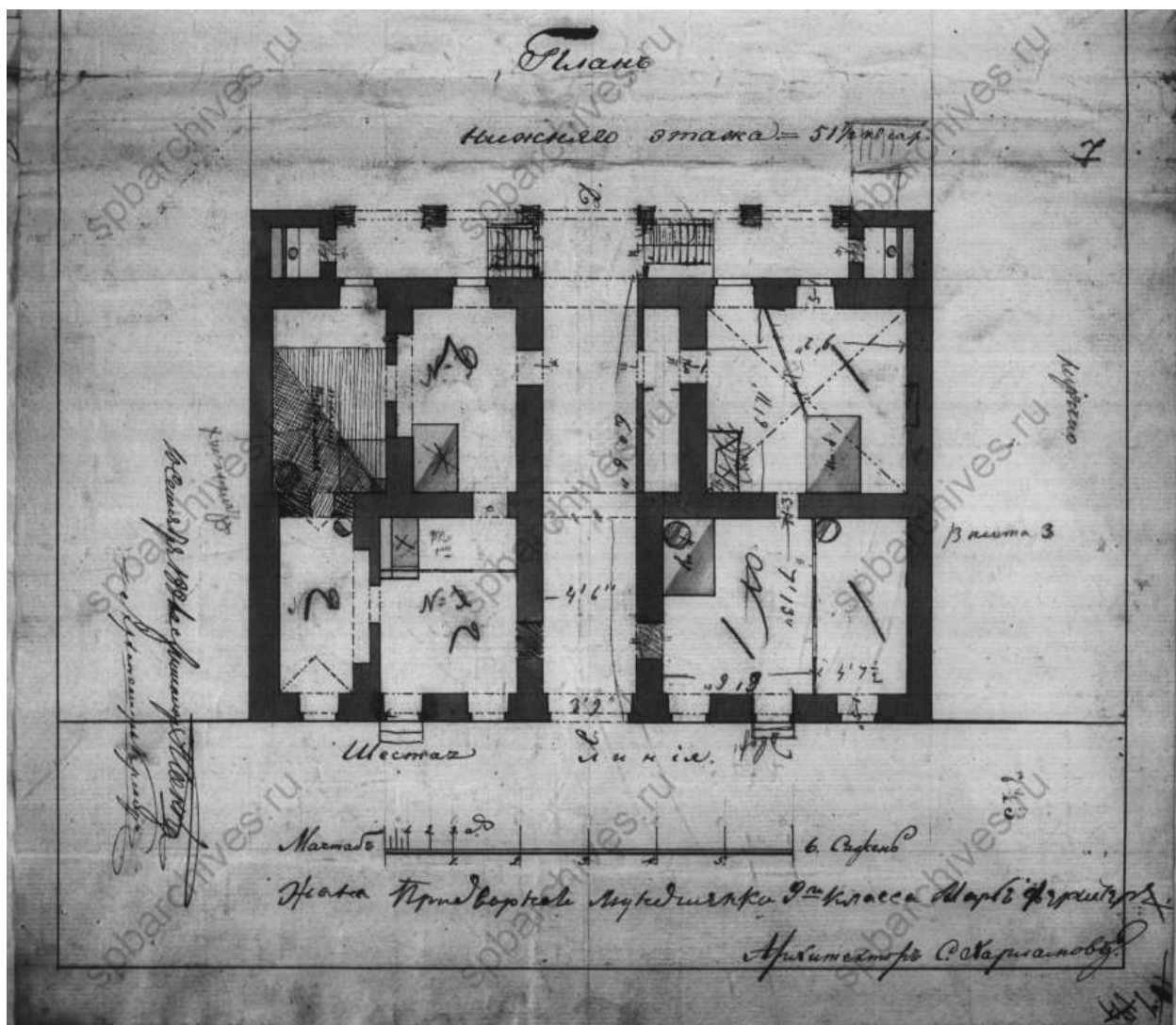
5. Подробный план Санкт-Петербурга 1828 года генерал-майора Шуберта (http://www.etomesto.ru/map-peterburg_1828/).



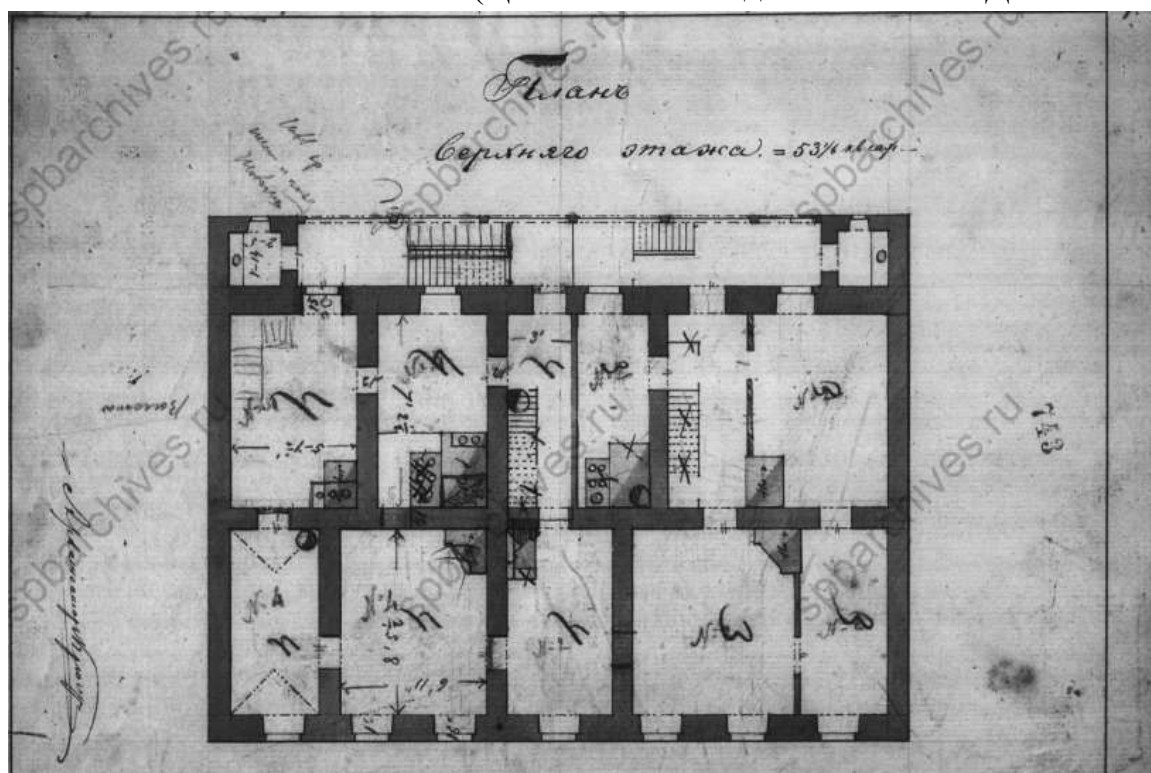
6. Генеральный план местности, состоящий в Васильевской части 2-го квартала под № 185, принадлежащей коллежскому асессору Пенчукову. 1848 г. (ЦГИА СПб. Фонд 513. Опись 102. Дело 1603).



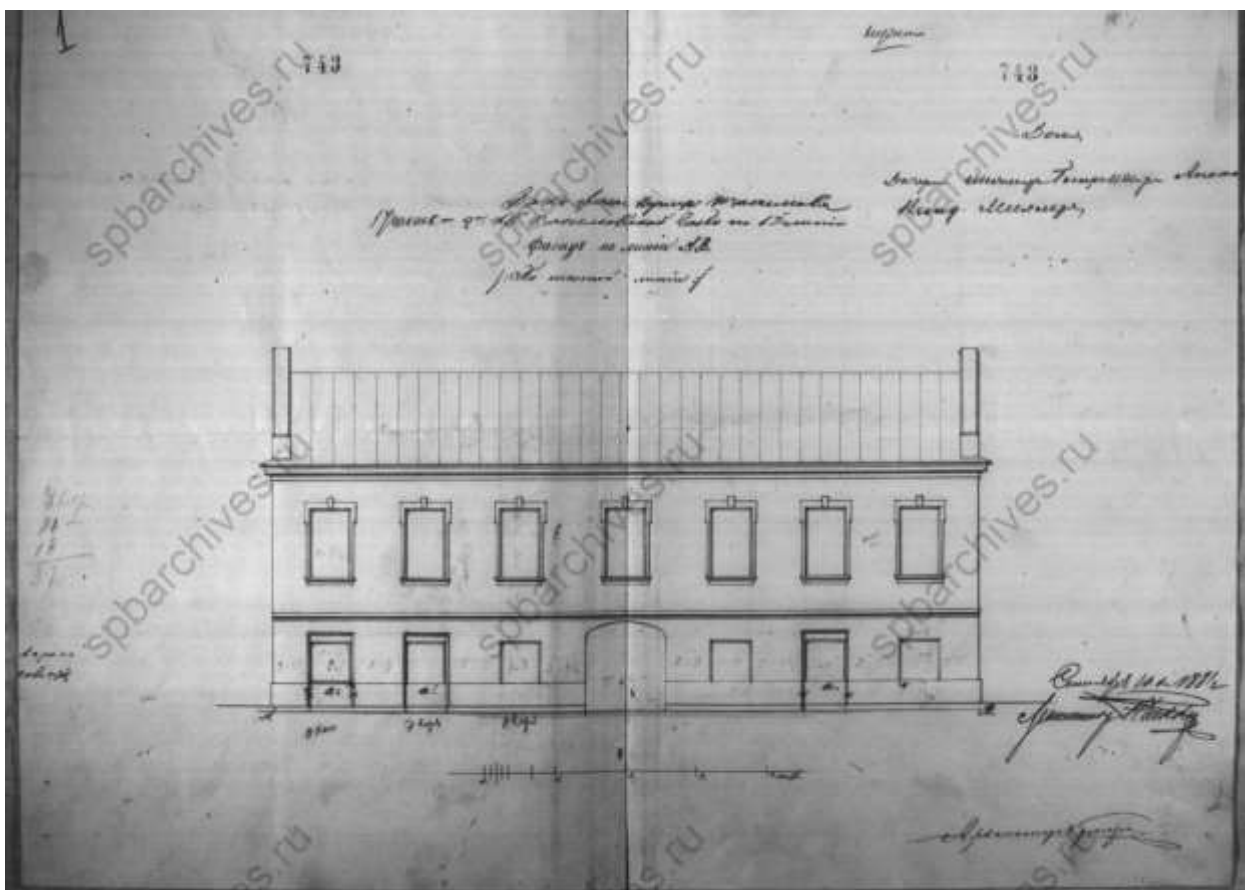
7. План двора коллежского ассессора Пенчукова Васильевской части 2-го квартала под № 185/22 ныне купеческой жены Изотовой. 1881 г. (ЦГИА СПб. Фонд 515. Опись 4. Дело 2745^А).



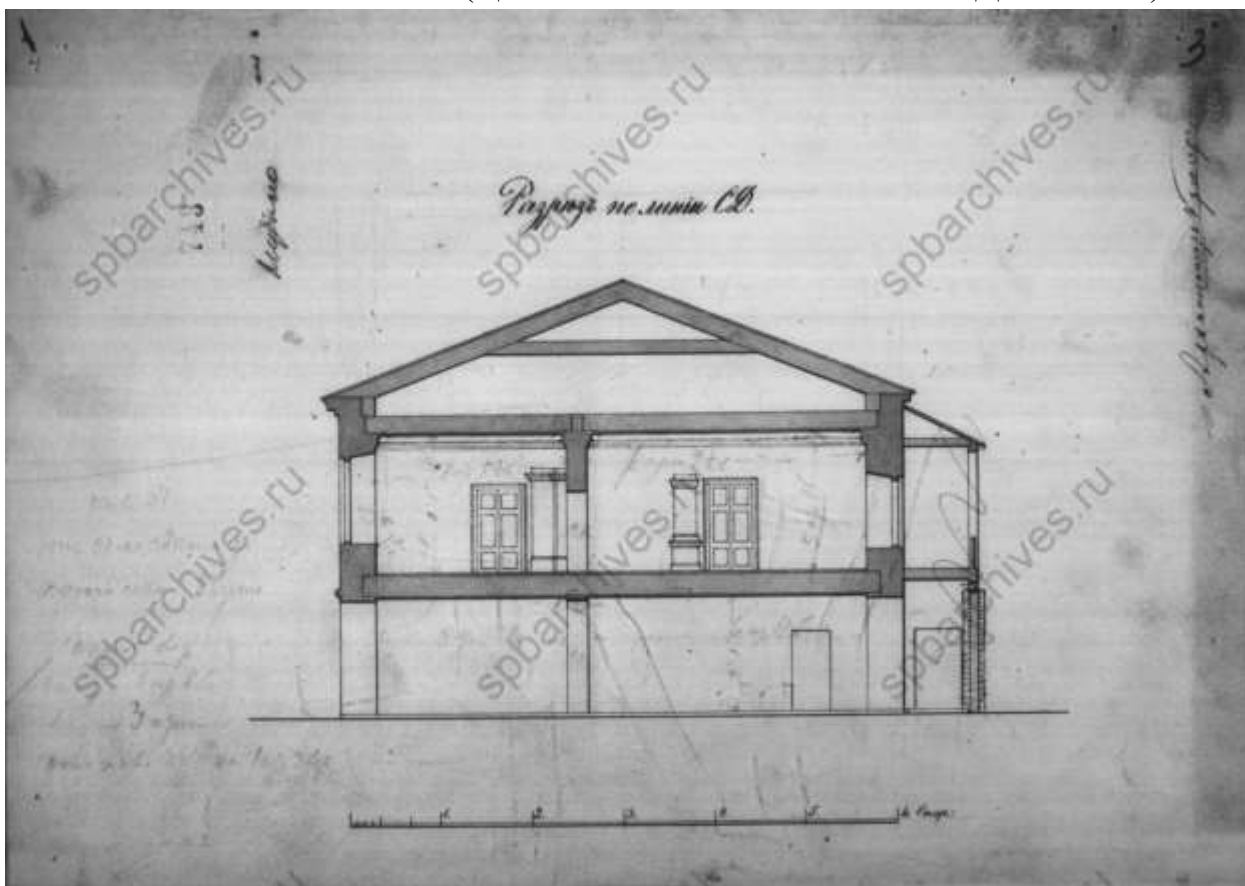
8. План нижнего этажа. 1881 г. (ЦГИА СПб. Фонд 515. Опись 4. Дело 2745^А).



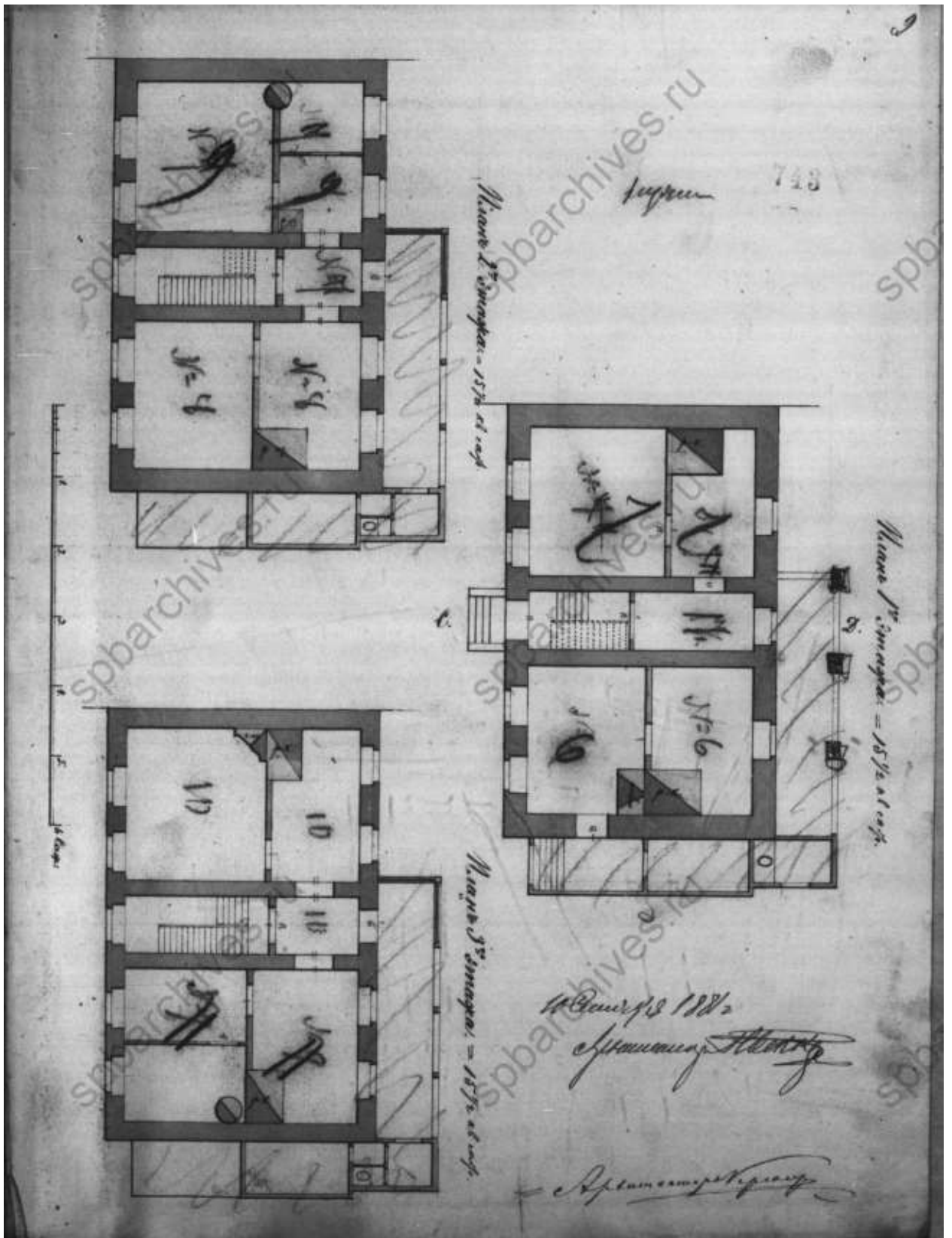
9. План верхнего этажа. 1881 г. (ЦГИА СПб. Фонд 515. Опись 4. Дело 2745^А).



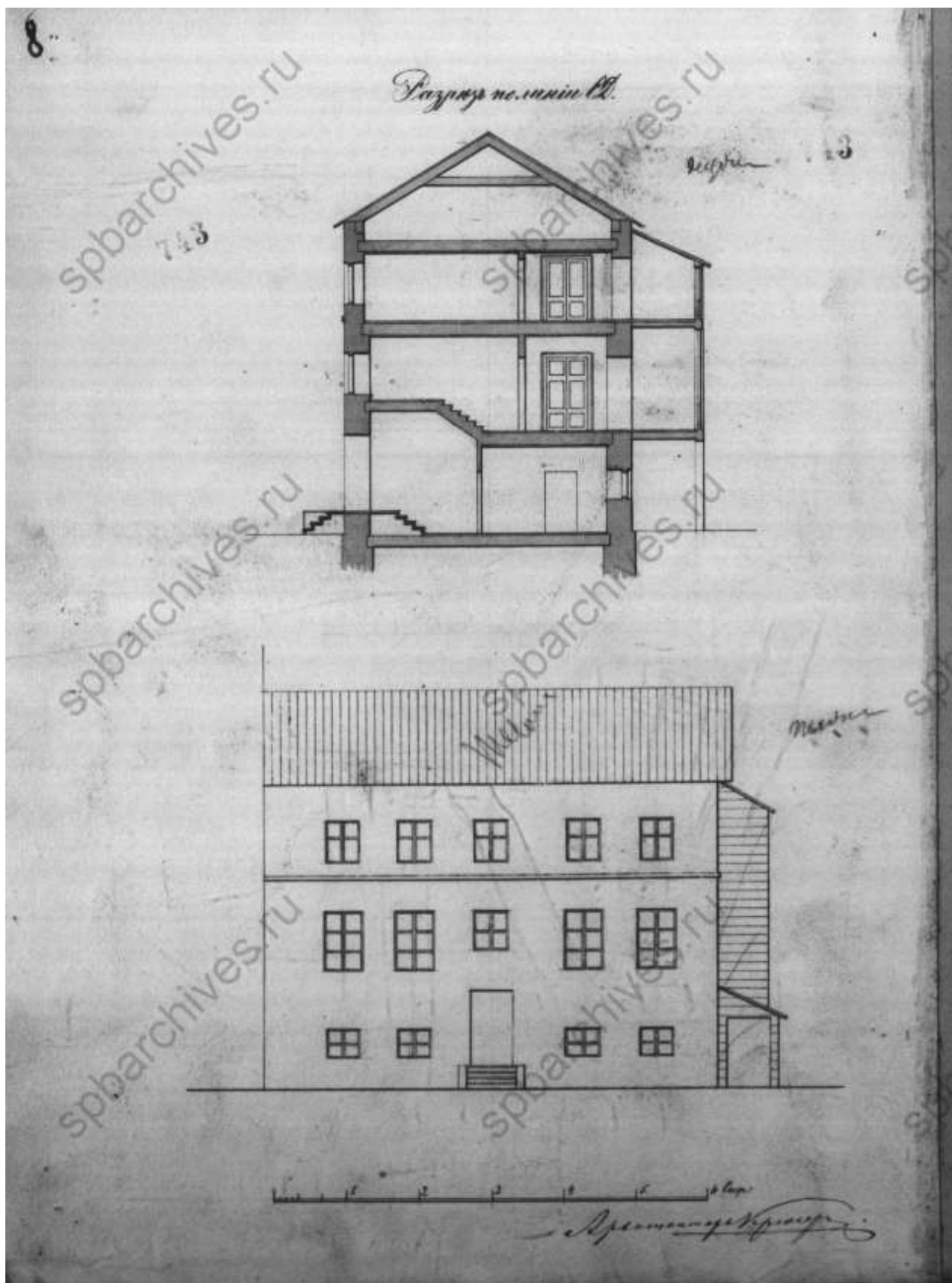
10. Дом жены купца Изотовой 1-го участка 2-го квартала Васильевской части по 6-й линии № 19. 1881 г. (ЦГИА СПб. Фонд 515. Опись 4. Дело 2745^А).



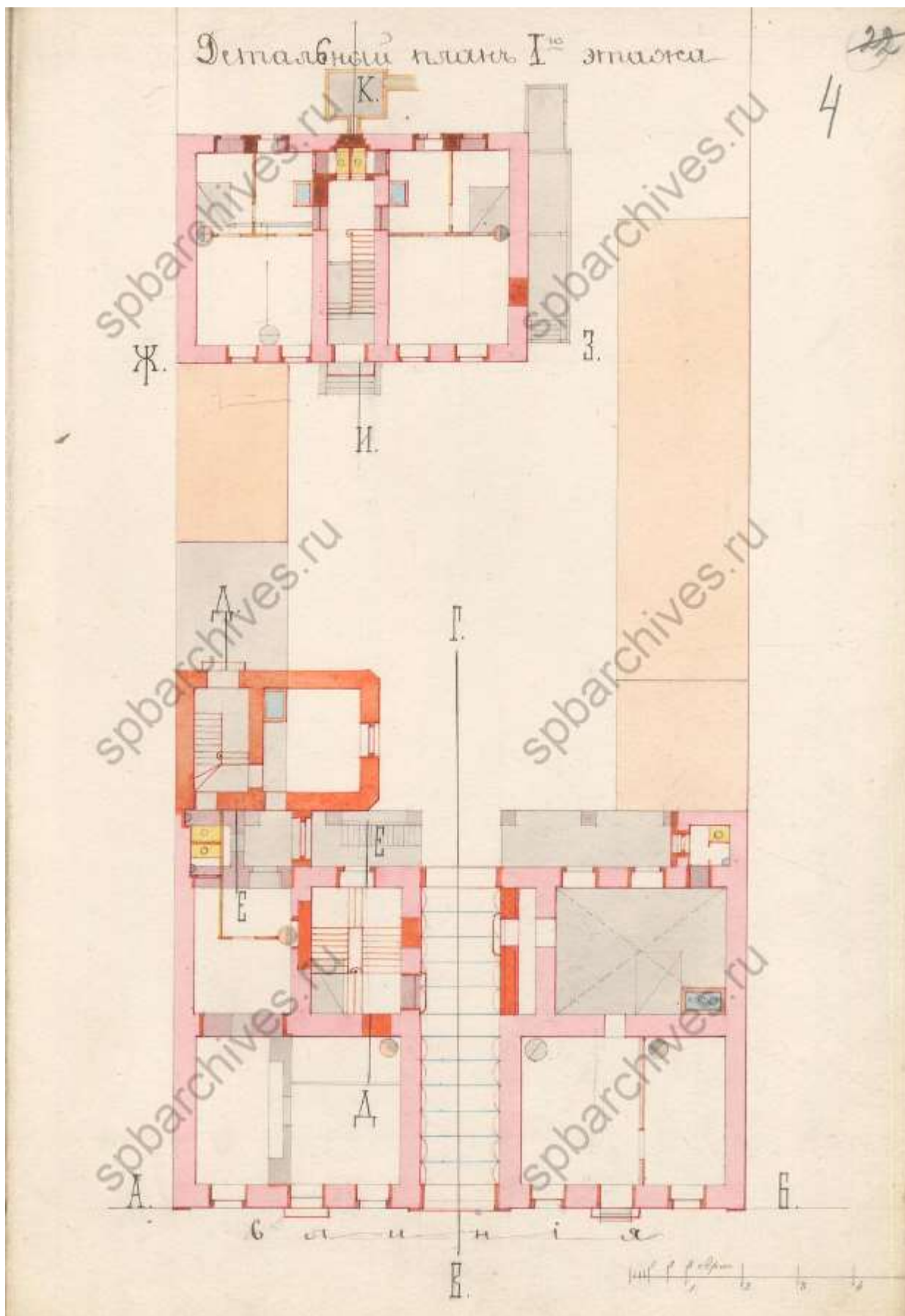
11. Разрез по линии С-Д. 1881 г. (ЦГИА СПб. Фонд 515. Опись 4. Дело 2745^А).



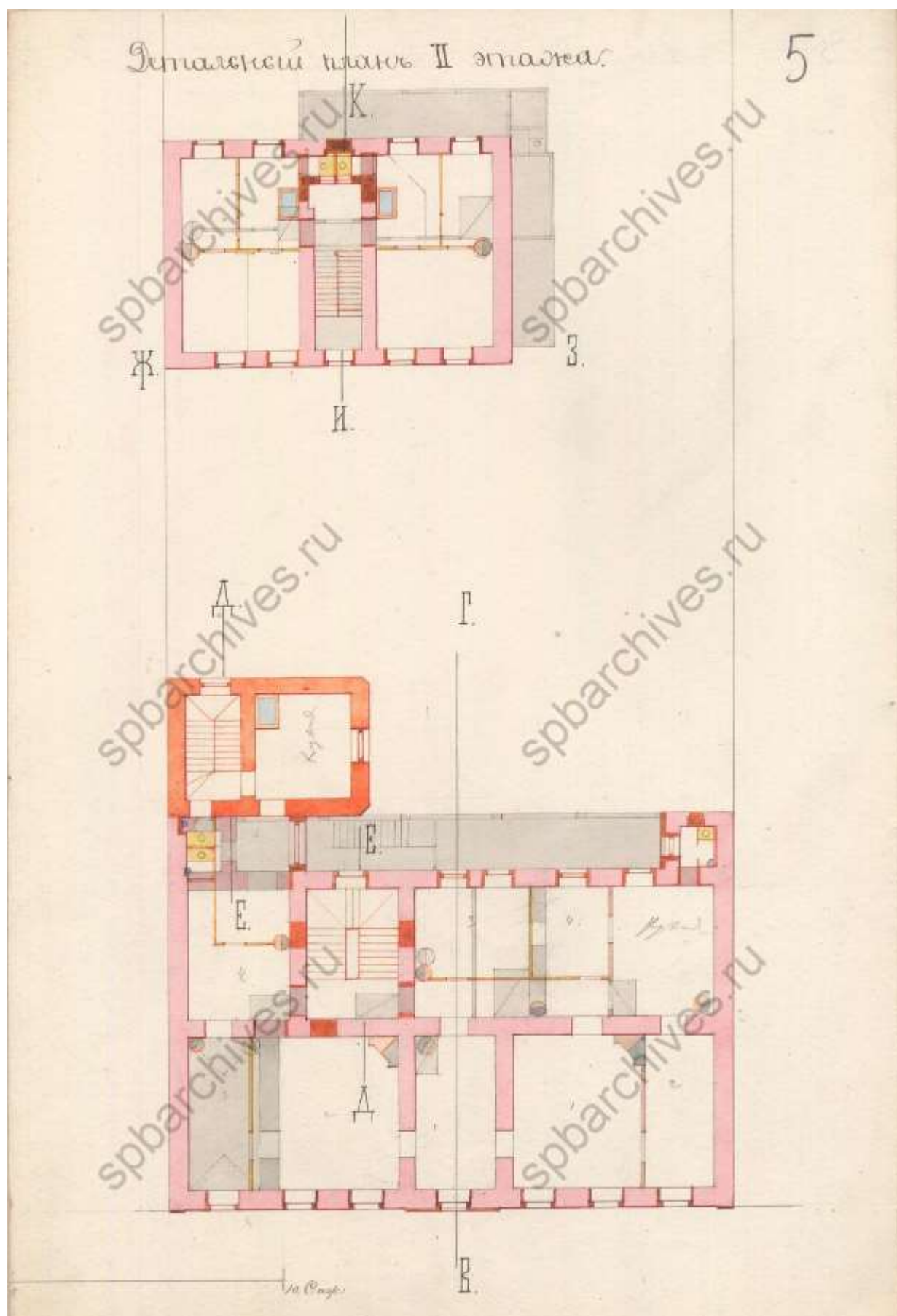
12. Планы 1-го – 3-го этажей дворового флигеля. 1881 г. (ЦГИА СПб. Фонд 515. Опись 4. Дело 2745^А)



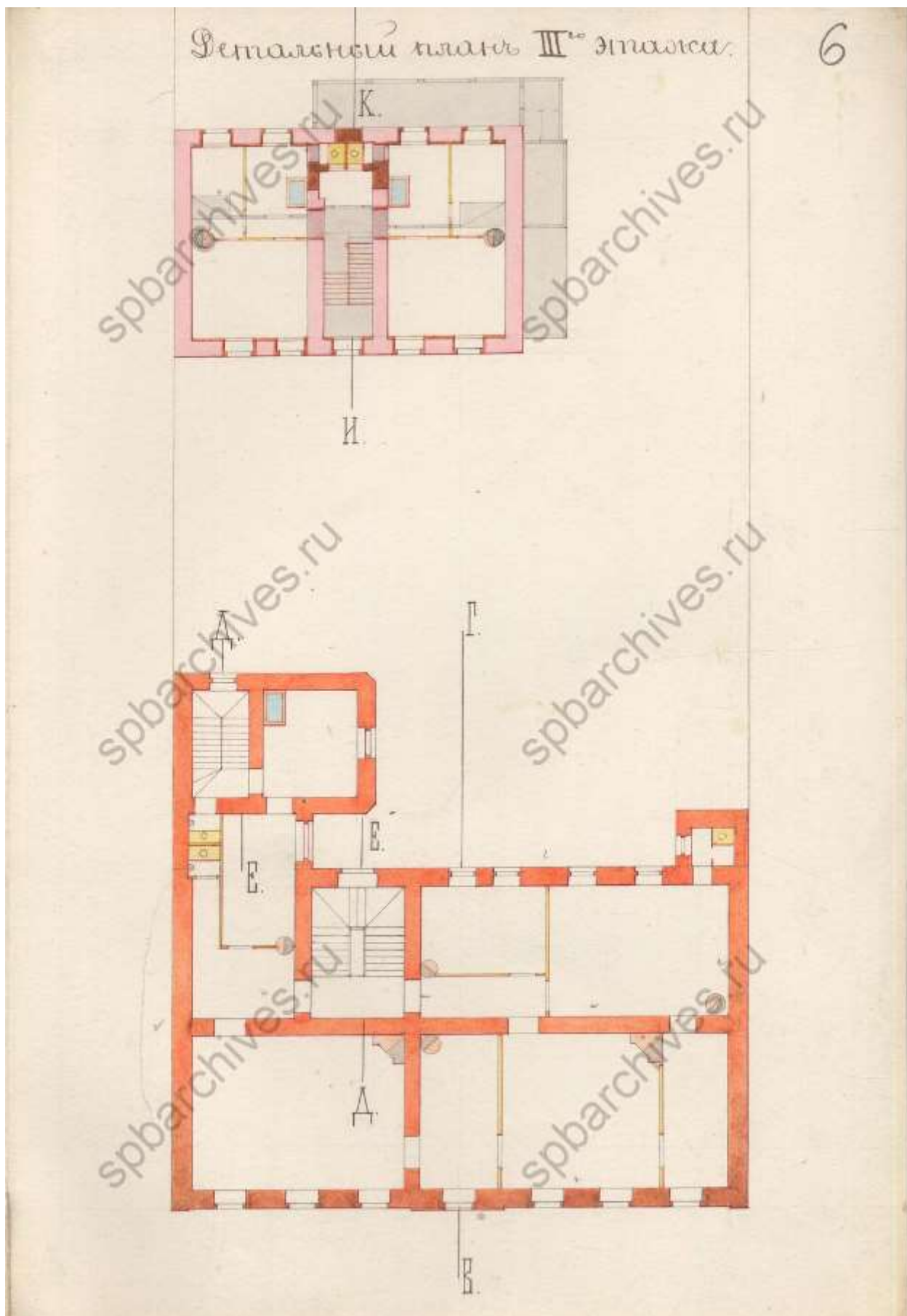
13. Разрез и фасад дворового флигеля. 1881 г. (ЦГИА СПб. Фонд 515. Опись 4. Дело 2745^А).



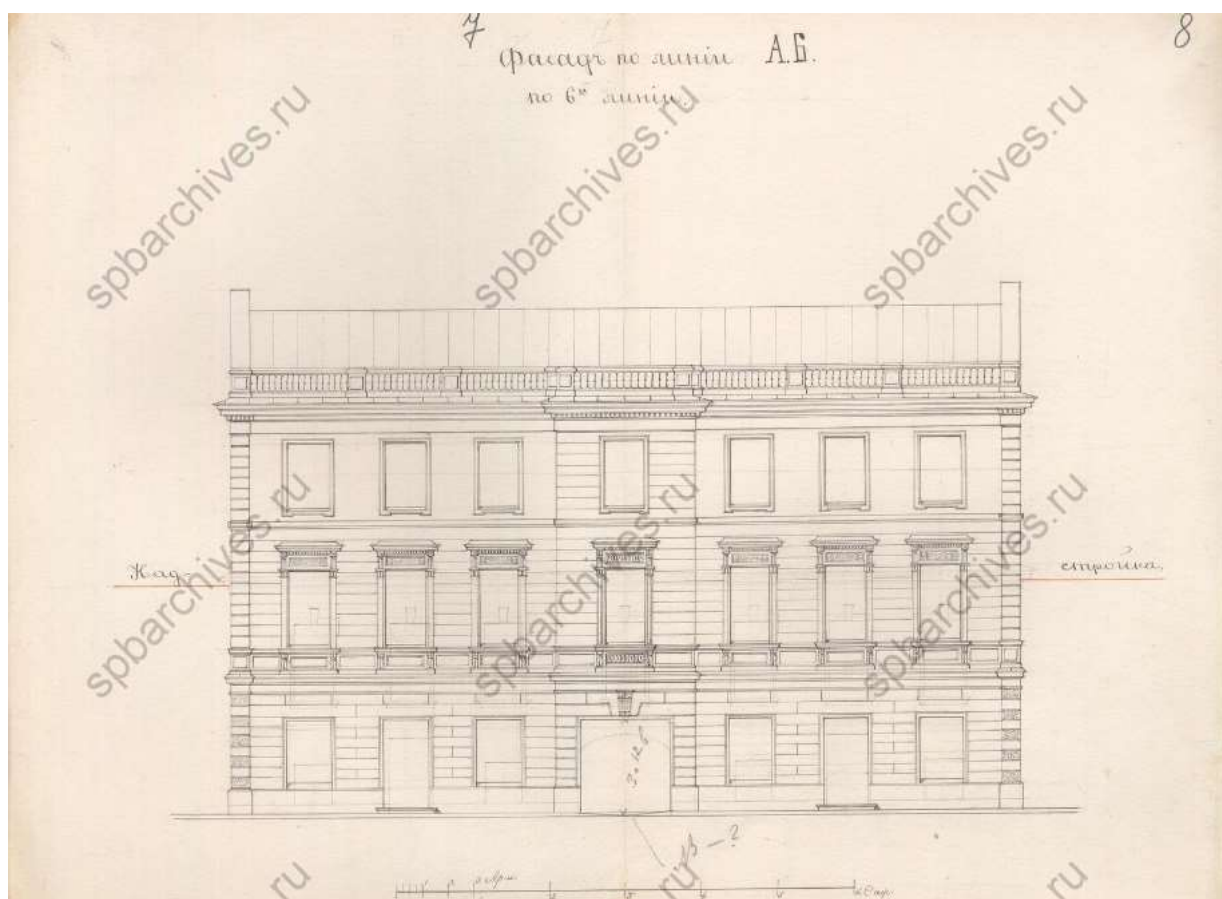
15. Детальный план 1-го этажа. 1886 г. (ЦГИА СПб. Фонд 513. Опись 102. Дело 1603).



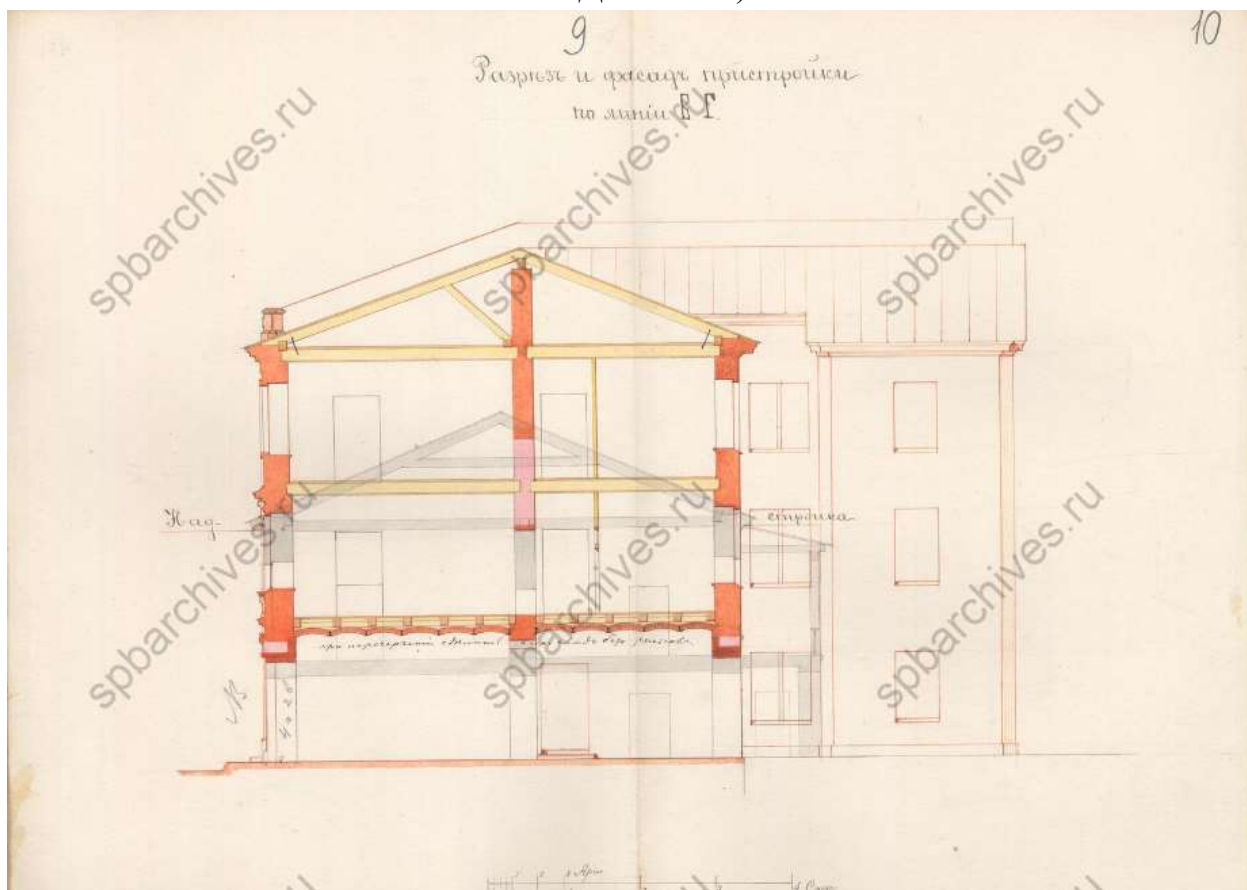
16. Детальный план 2-го этажа. 1886 г. (ЦГИА СПб. Фонд 513. Опись 102. Дело 1603).



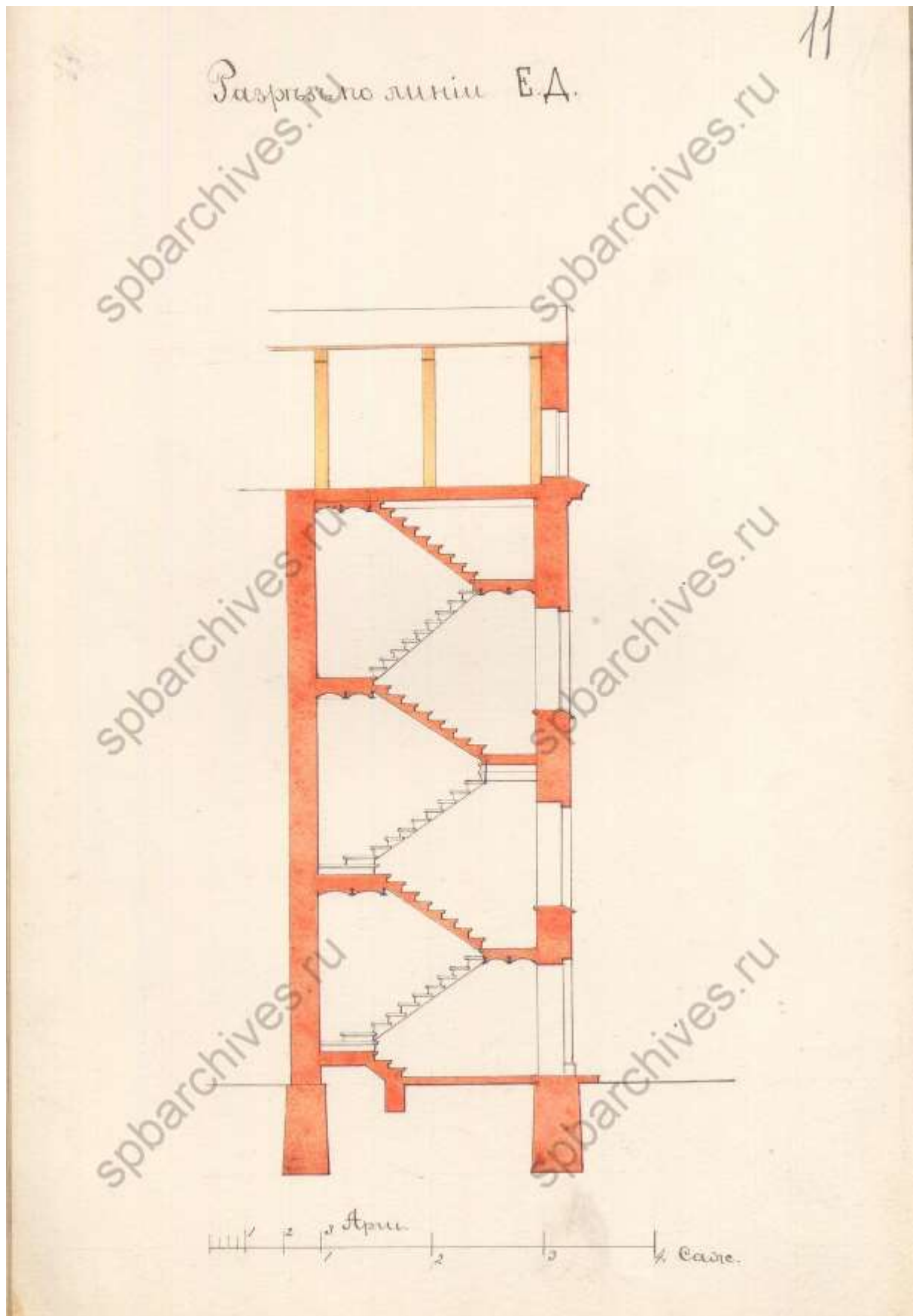
17. Детальный план 3-го этажа. 1886 г. (ЦГИА СПб. Фонд 513. Опись 102. Дело 1603).



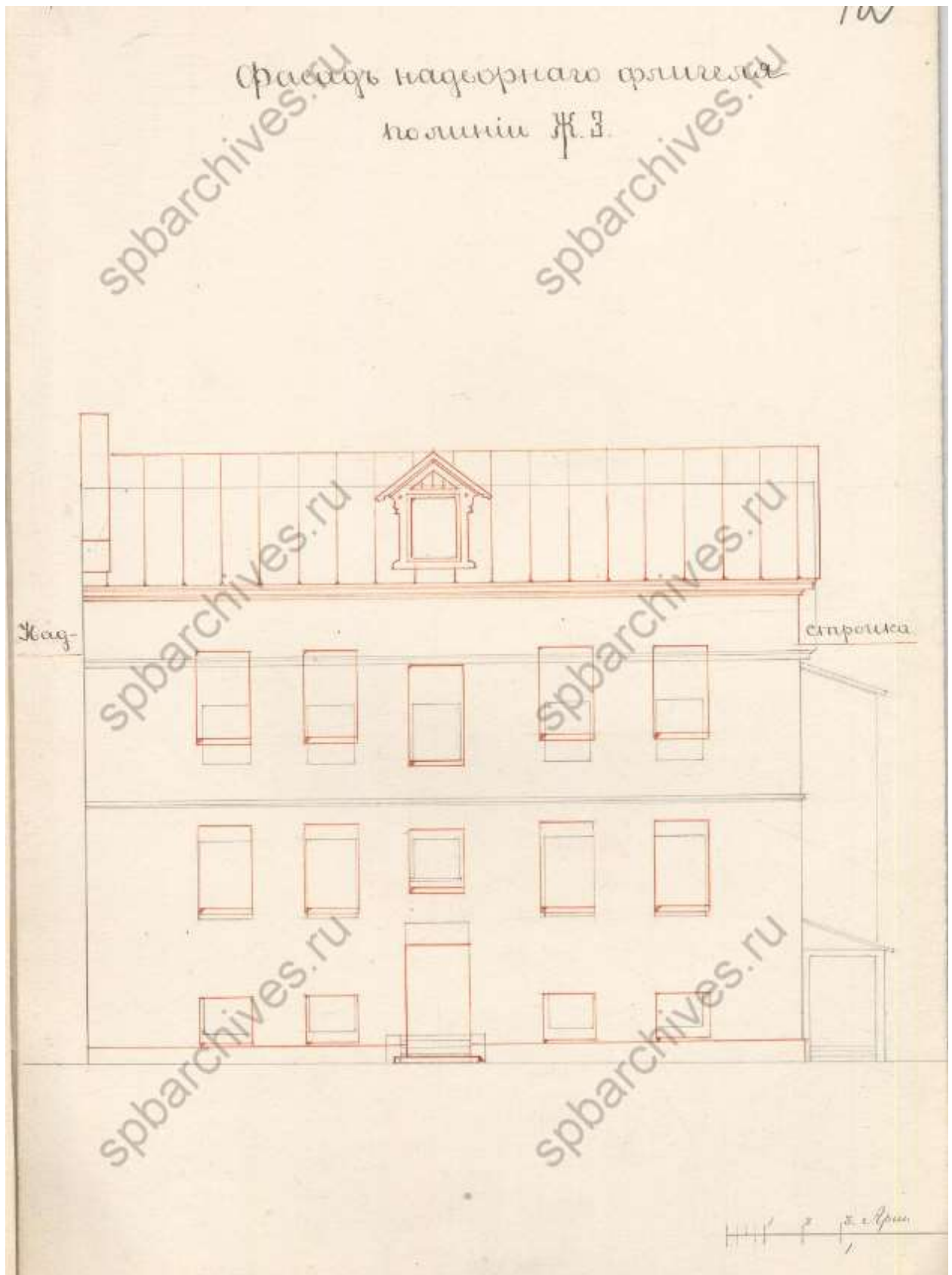
18. Фасад по линии А-Б по 6-й линии. 1886 г. (ЦГИА СПб. Фонд 513. Описание 102. Дело 1603).



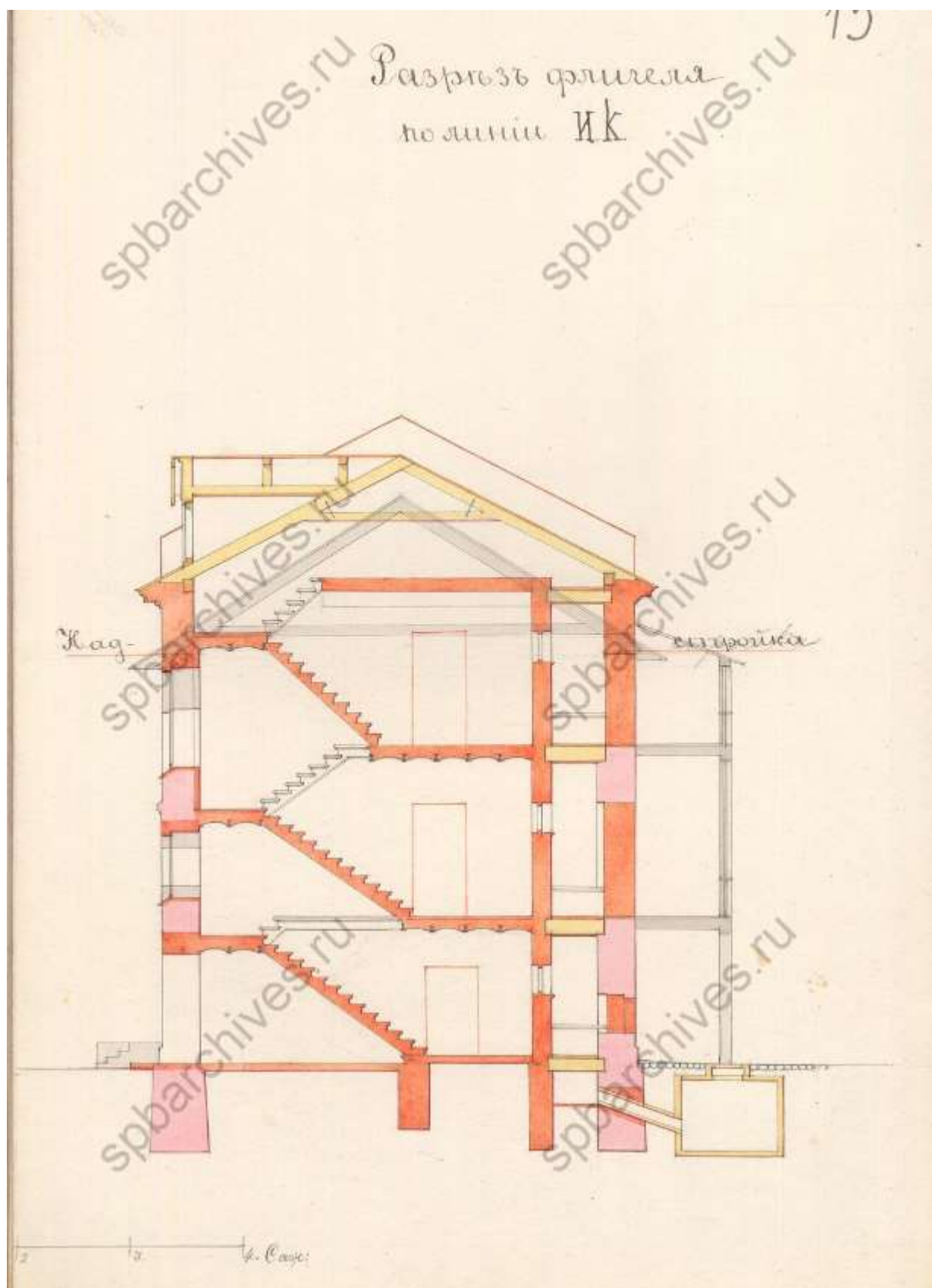
19. Разрез и фасад пристройки по линии В-Г. 1886 г. (ЦГИА СПб. Фонд 513. Описание 102. Дело 1603).



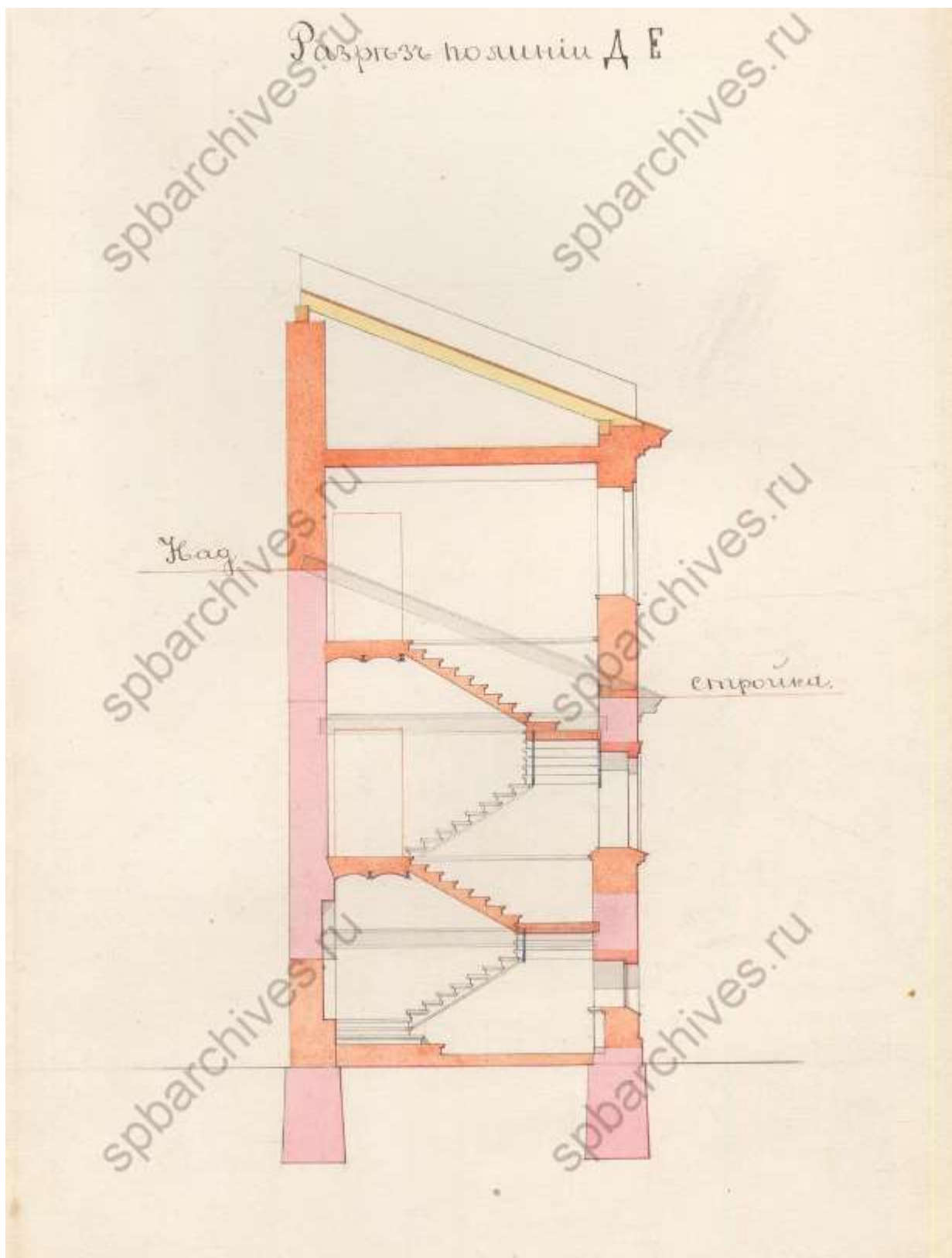
20. Разрез по линии Е-Д. 1886 г. (ЦГИА СПб. Фонд 513. Опись 102. Дело 1603).



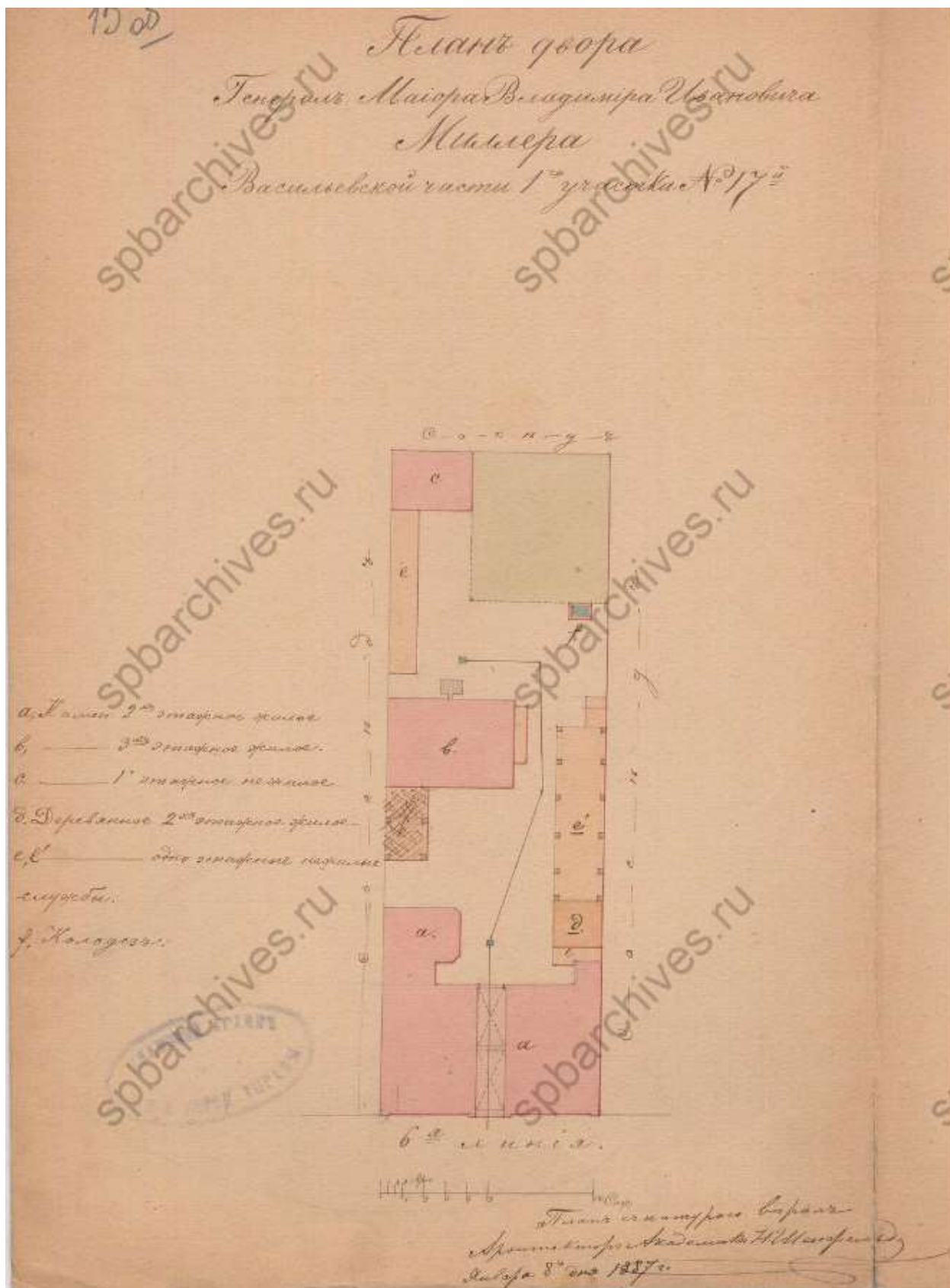
21. Фасад надворнаго флигеля по линии Ж-З. 1886 г. (ЦГИА СПб. Фонд 513. Опись 102. Дело 1603).



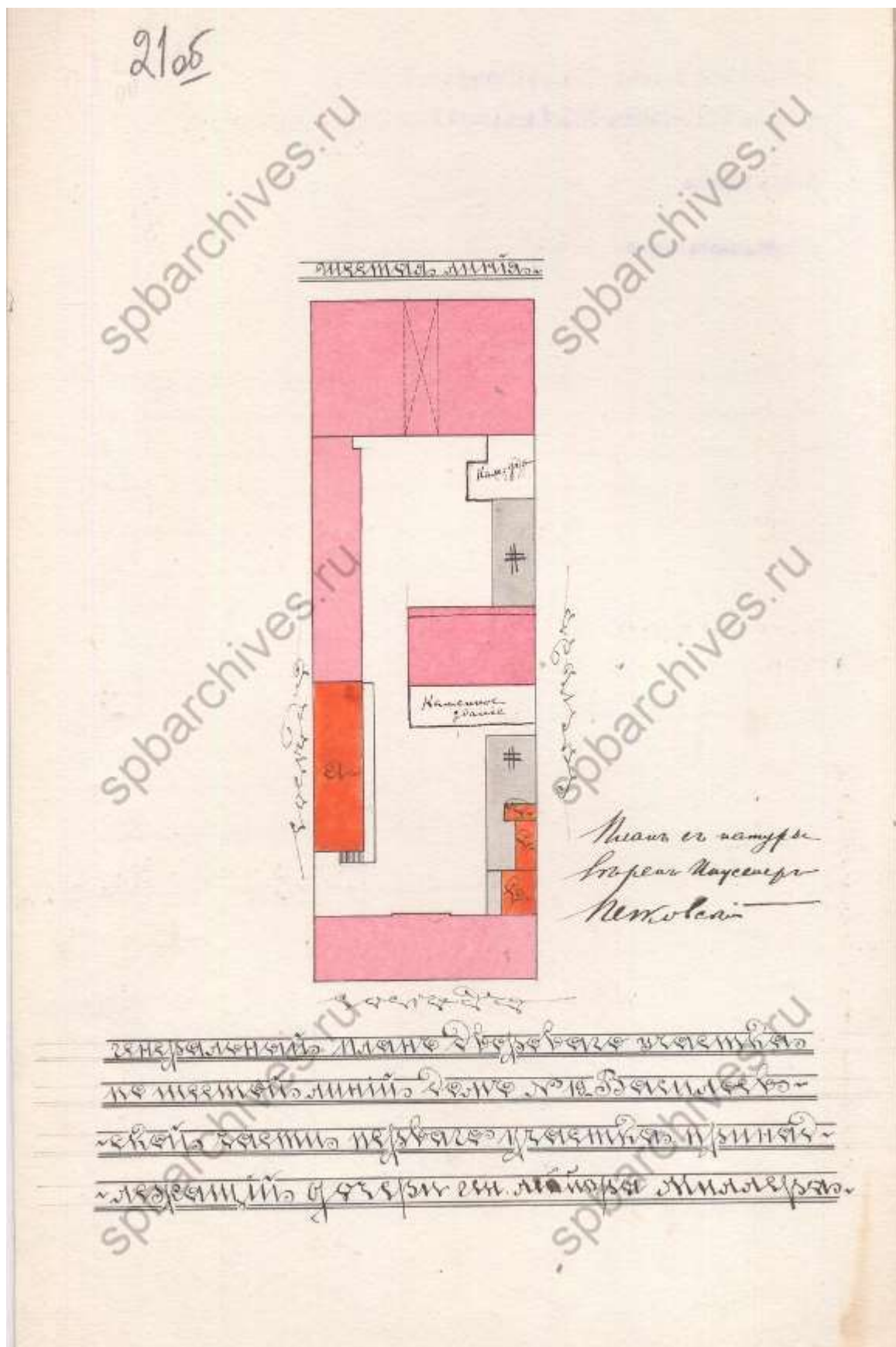
22. Разрез флигеля по линии И-К. 1886 г. (ЦГИА СПб. Фонд 513. Опись 102. Дело 1603).



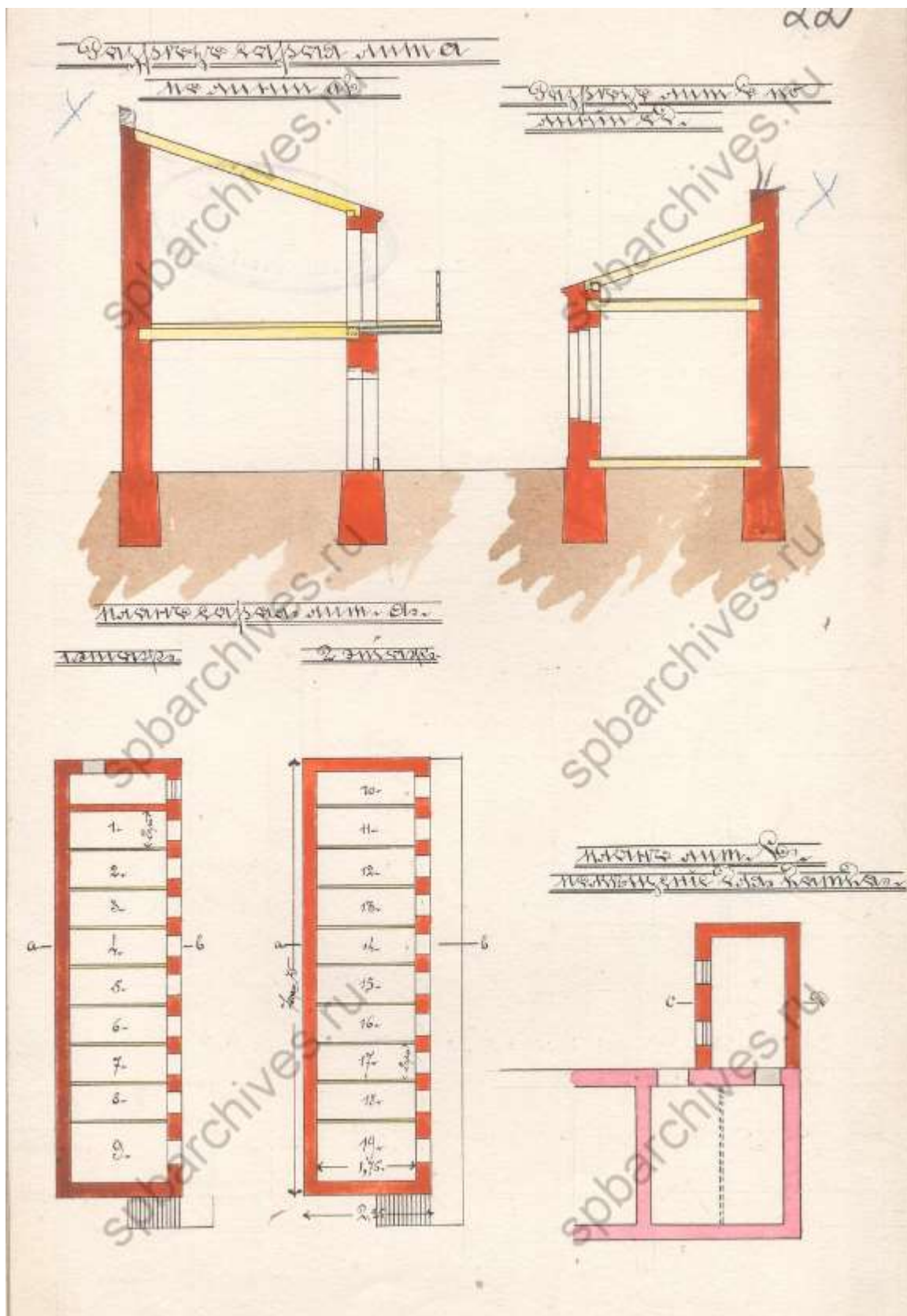
23. Разрез по линии Д-Е. 1886 г. (ЦГИА СПб. Фонд 513. Описание 102. Дело 1603).



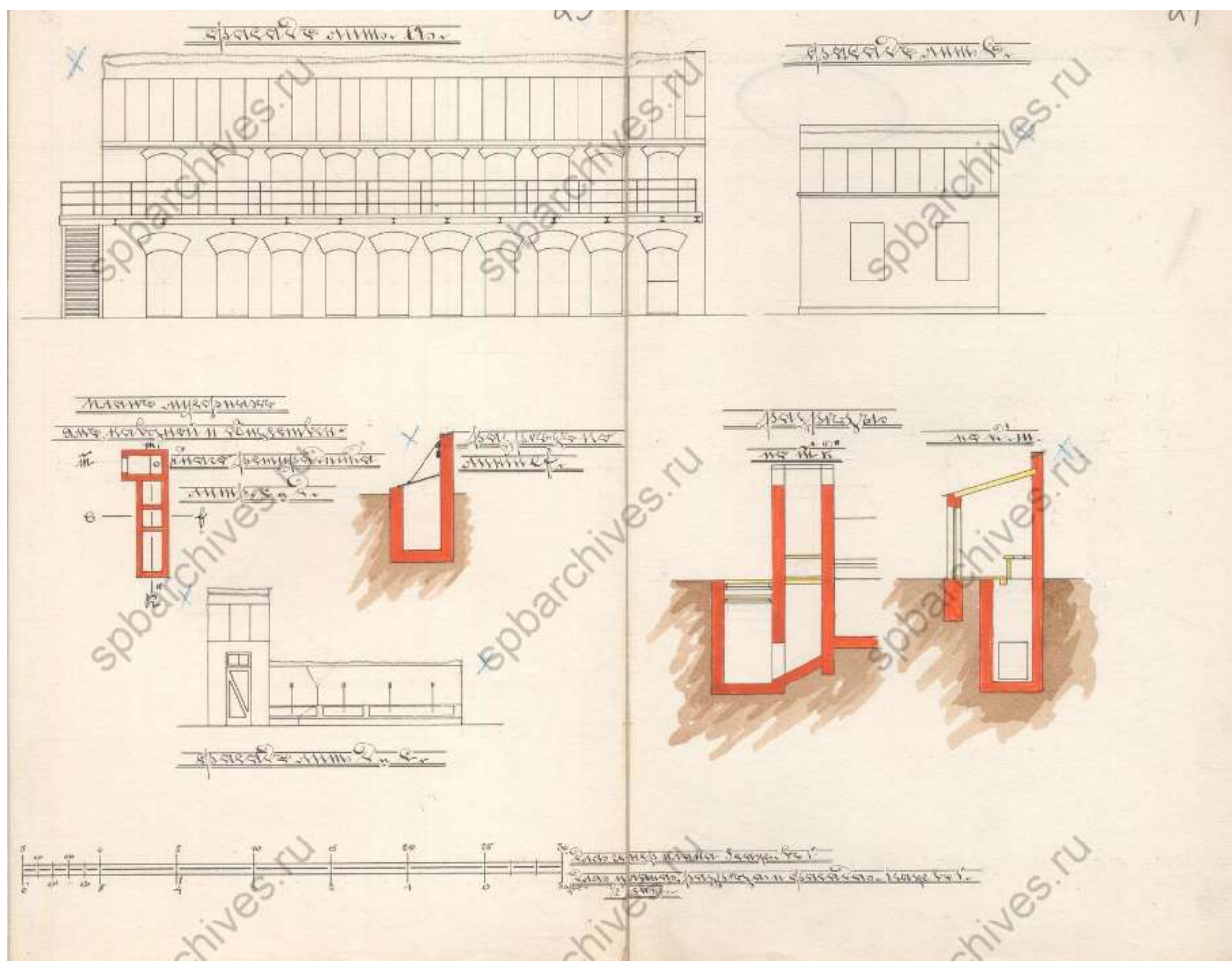
24. План двора генерал-майора Владимира Ивановича Миллера Васильевской части 1-го участка № 17. 1887 г. (ЦГИА СПб. Фонд 513. Опись 102. Дело 1603).




27. Генеральный план дворового участка по 6-й линии, дом № 19 Васильевской части 1-го участка, принадлежащий дочери генерал-майора Миллера. 1905 г. (ЦГИА СПб. Фонд 513. Описание 102. Дело 1603).



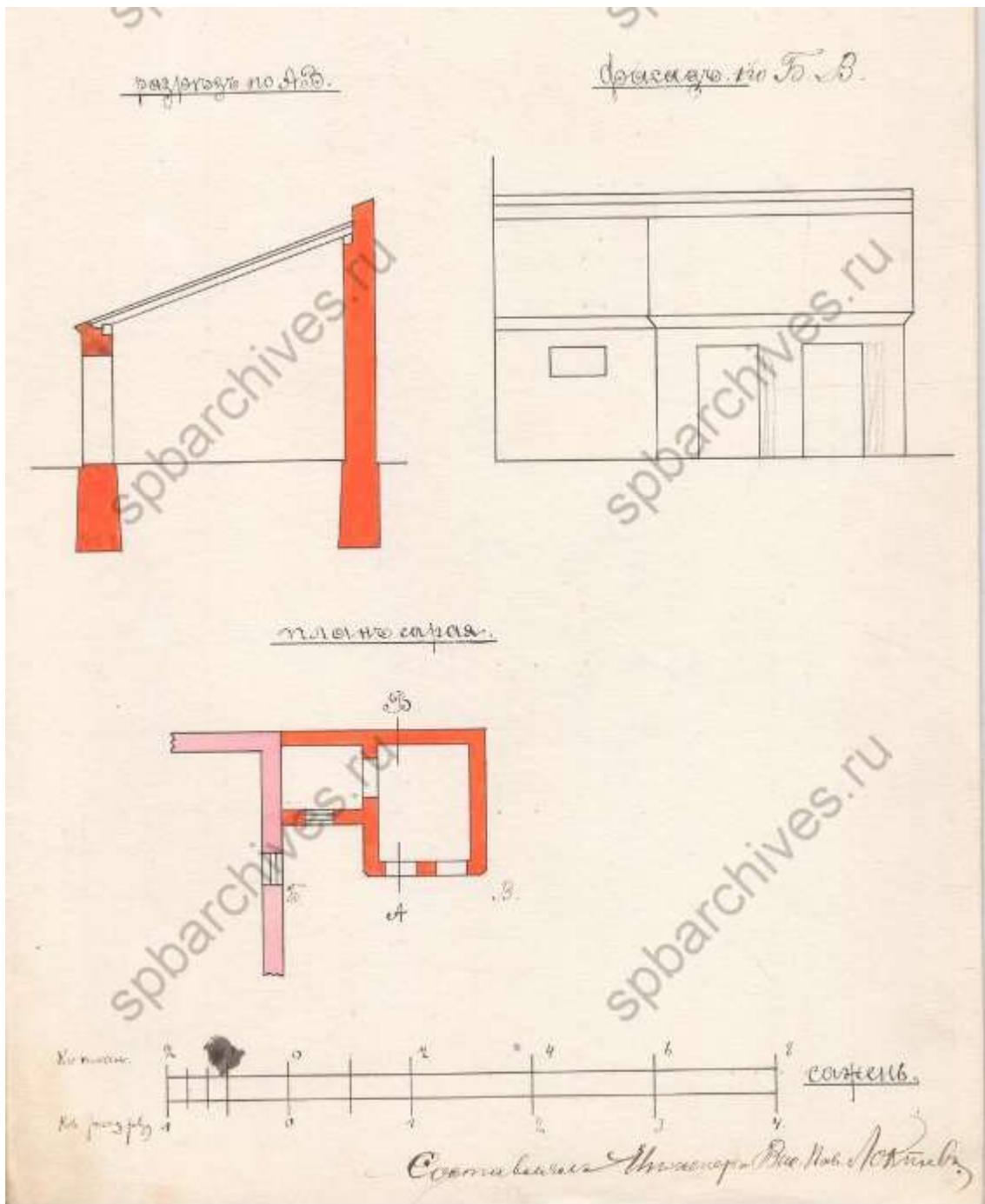
28. План и разрез каменного двухъярусного сарая и одноэтажной пристройки. 1905 г. (ЦГИА СПб. Фонд 513. Опись 102. Дело 1603).




29. Фасад каменного двухъярусного сарая и одноэтажной пристройки. 1905 г.
(ЦГИА СПб. Фонд 513. Описание 102. Дело 1603).



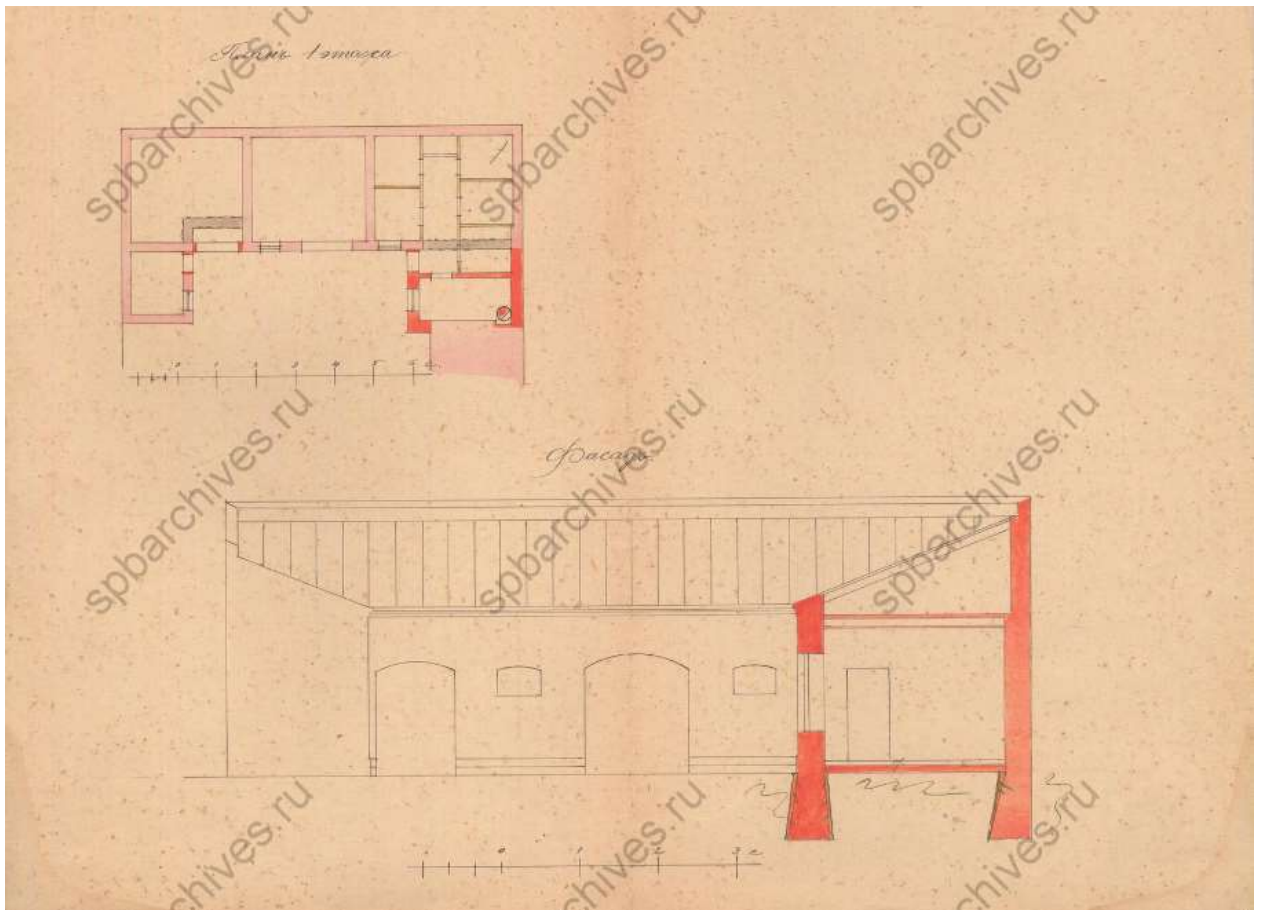
30. Дом № 19 по 6-й линии Васильевской части 1-го участка, принадлежащий госпоже Миллер. 1905 г. (ЦГИА СПб. Фонд 513. Опись 102. Дело 1603).



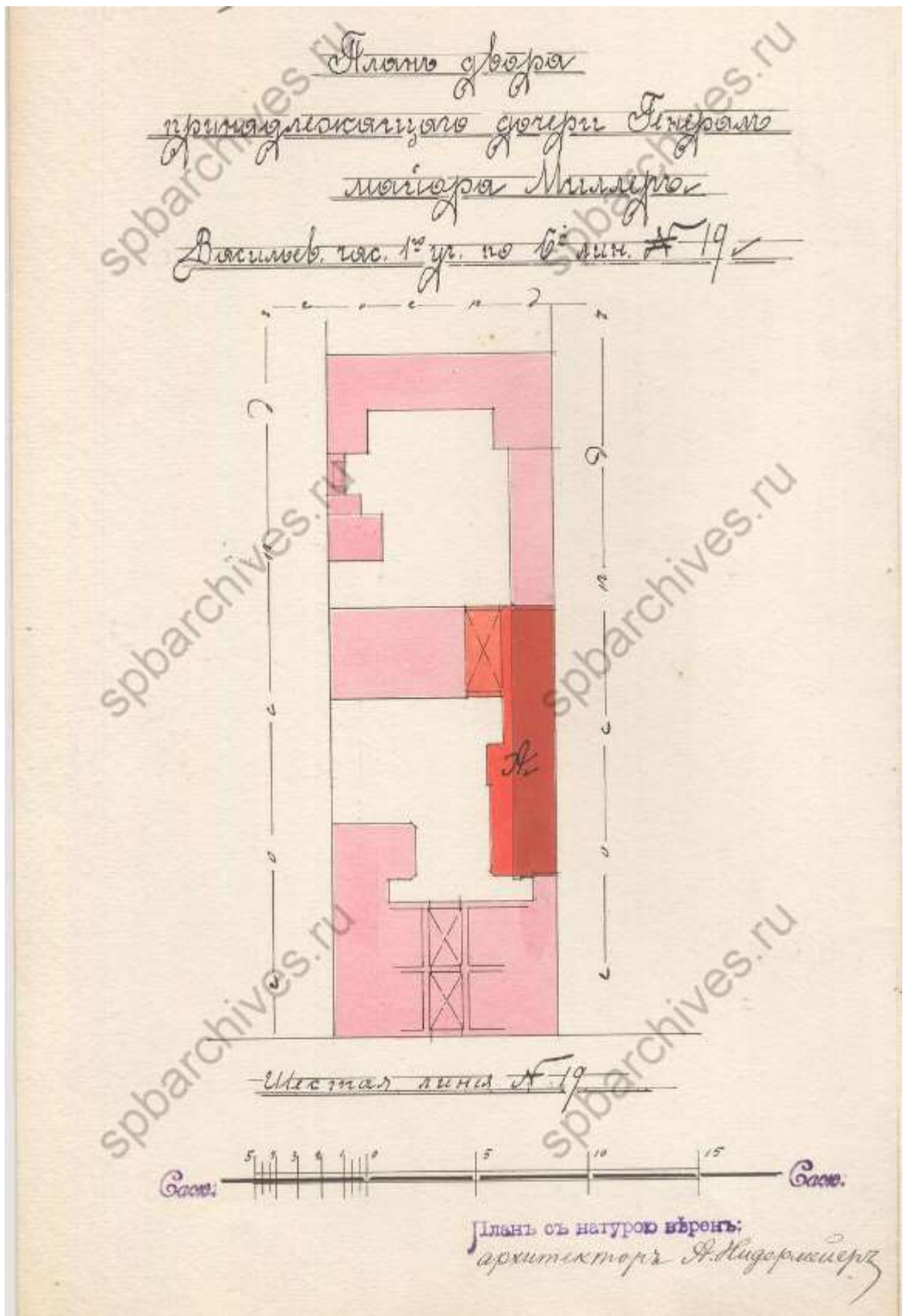
31. Фасад, план и разрез каменного одноэтажного сарая. 1905 г. (ЦГИА СПб. Фонд 513. Опись 102. Дело 1603).



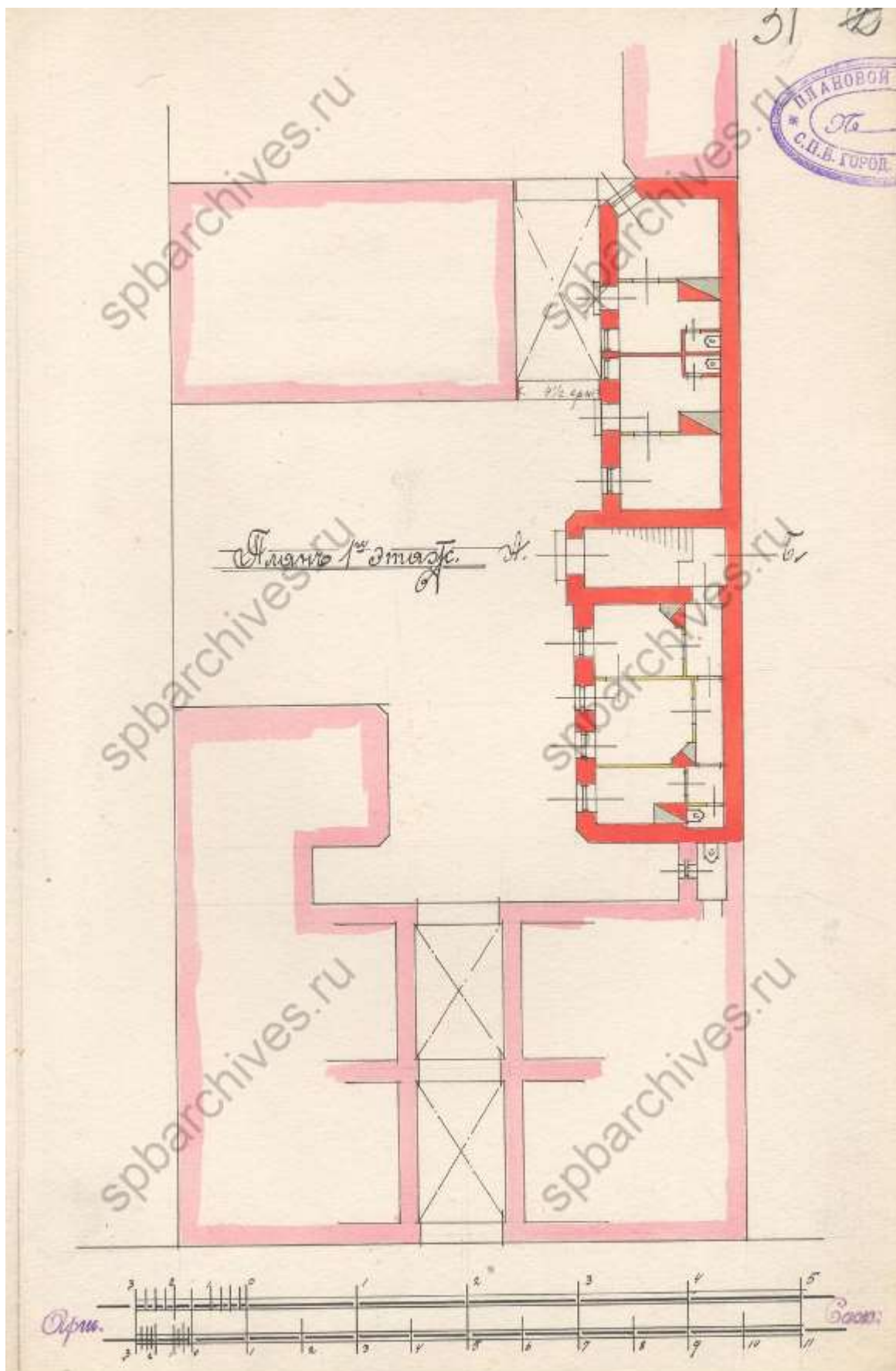
32. План двора дочери генерал-лейтенанта А.В. Миллер Васильевской части 1-го участка по 6-й линии № 19. 1908 г. (ЦГИА СПб. Фонд 513. Опись 102. Дело 1603).



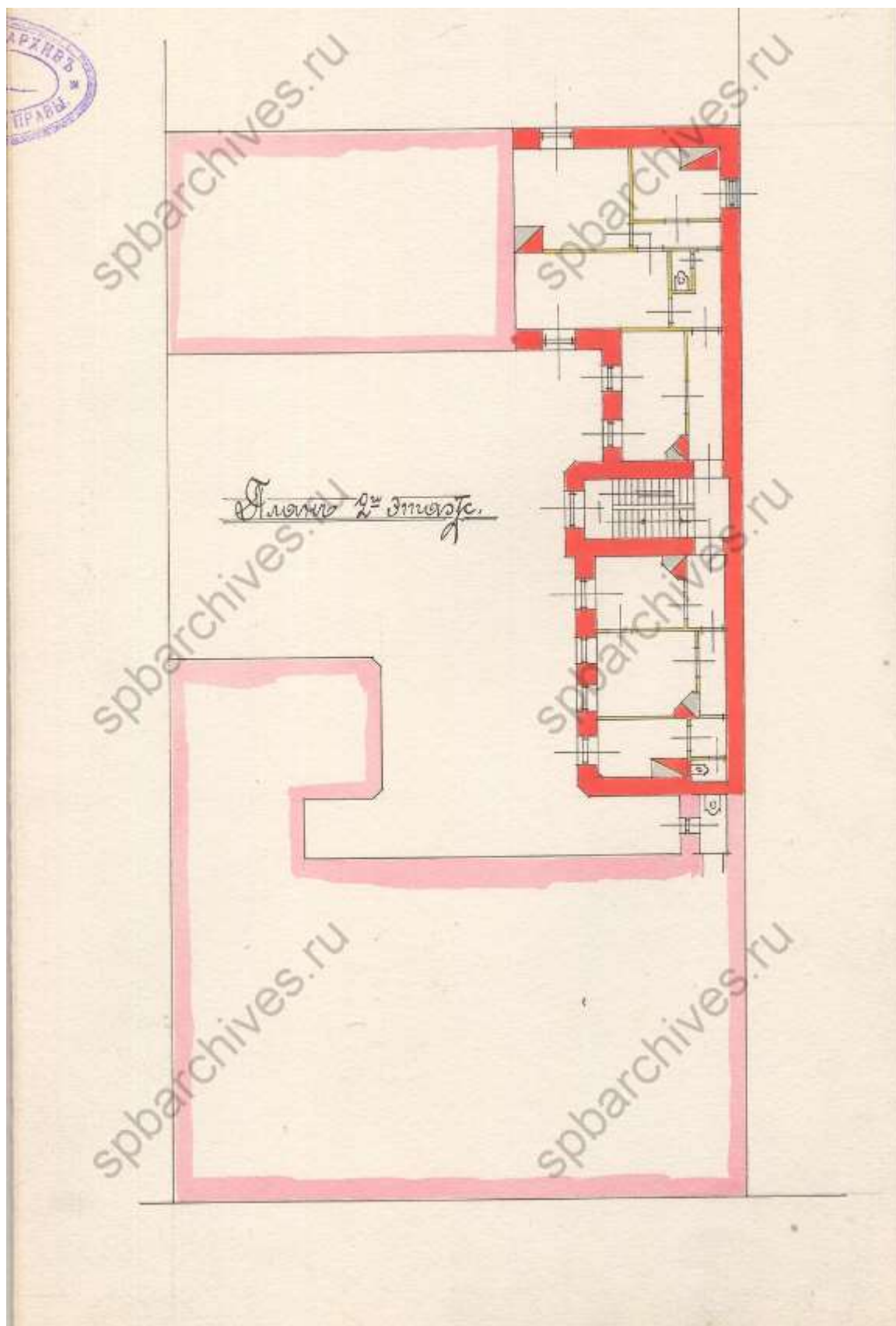
33. План и разрез каменной одноэтажной пристройки. 1908 г. (ЦГИА СПб. Фонд 513. Опись 102. Дело 1603).



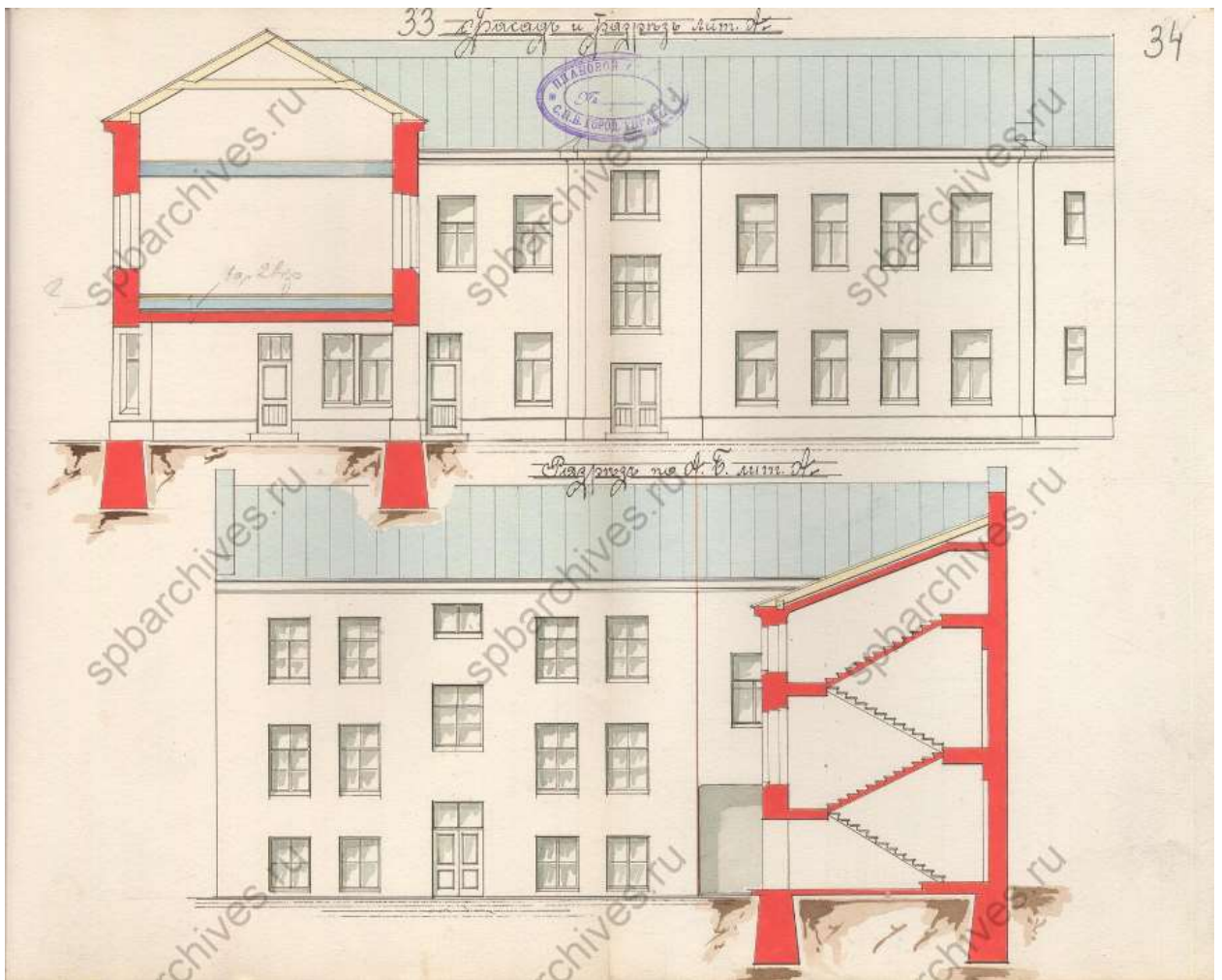
34. План двора, принадлежащего дочери генерал-майора Миллера Васильевской части 1-го участка по 6-й линии № 19. 1912 г. (ЦГИА СПб. Фонд 513. Описание 102. Дело 1603).



35. План 1-го этажа. 1912 г. (ЦГИА СПб. Фонд 513. Описание 102. Дело 1603).




36. План 2-го этажа. 1912 г. (ЦГИА СПб. Фонд 513. Опись 102. Дело 1603).



37. Фасад и разрез. 1912 г. (ЦГИА СПб. Фонд 513. Опись 102. Дело 1603).




39. Фасад главного дома. 1851 г. (ЦГИА СПб. Фонд 515. Описание 4. Дело 2764).




40. Дворовый фасад главного дома. 1851 г. (ЦГИА СПб. Фонд 515. Описание 4. Дело 2764).




41. Продольный разрез с фасадом правого флигеля. 1851 г. (ЦГИА СПб. Фонд 515. Опись 4. Дело 2764).




42. Продольный разрез с фасадом правого флигеля. 1851 г. (ЦГИА СПб. Фонд 515. Опись 4. Дело 2764).



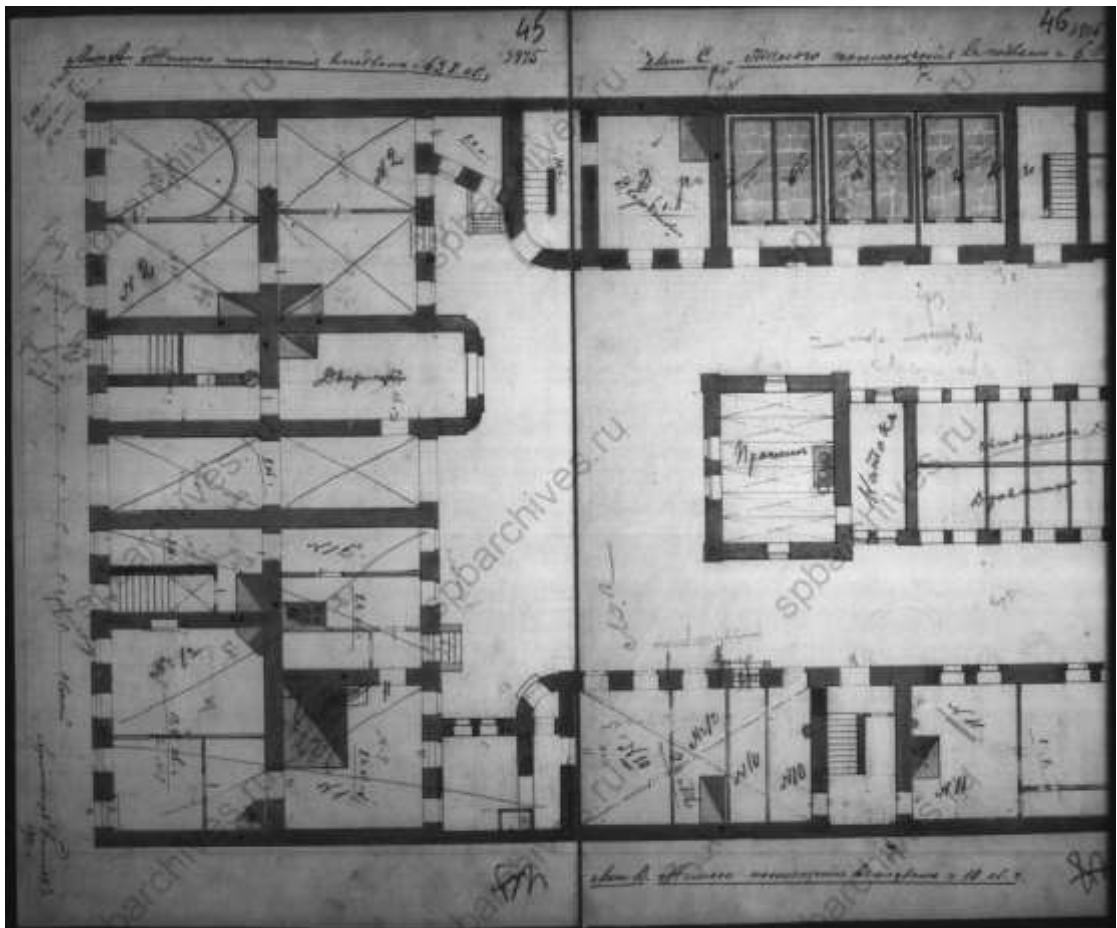
43. Продольный разрез с фасадом левого флигеля. 1851 г. (ЦГИА СПб. Фонд 515. Описание 4. Дело 2764).



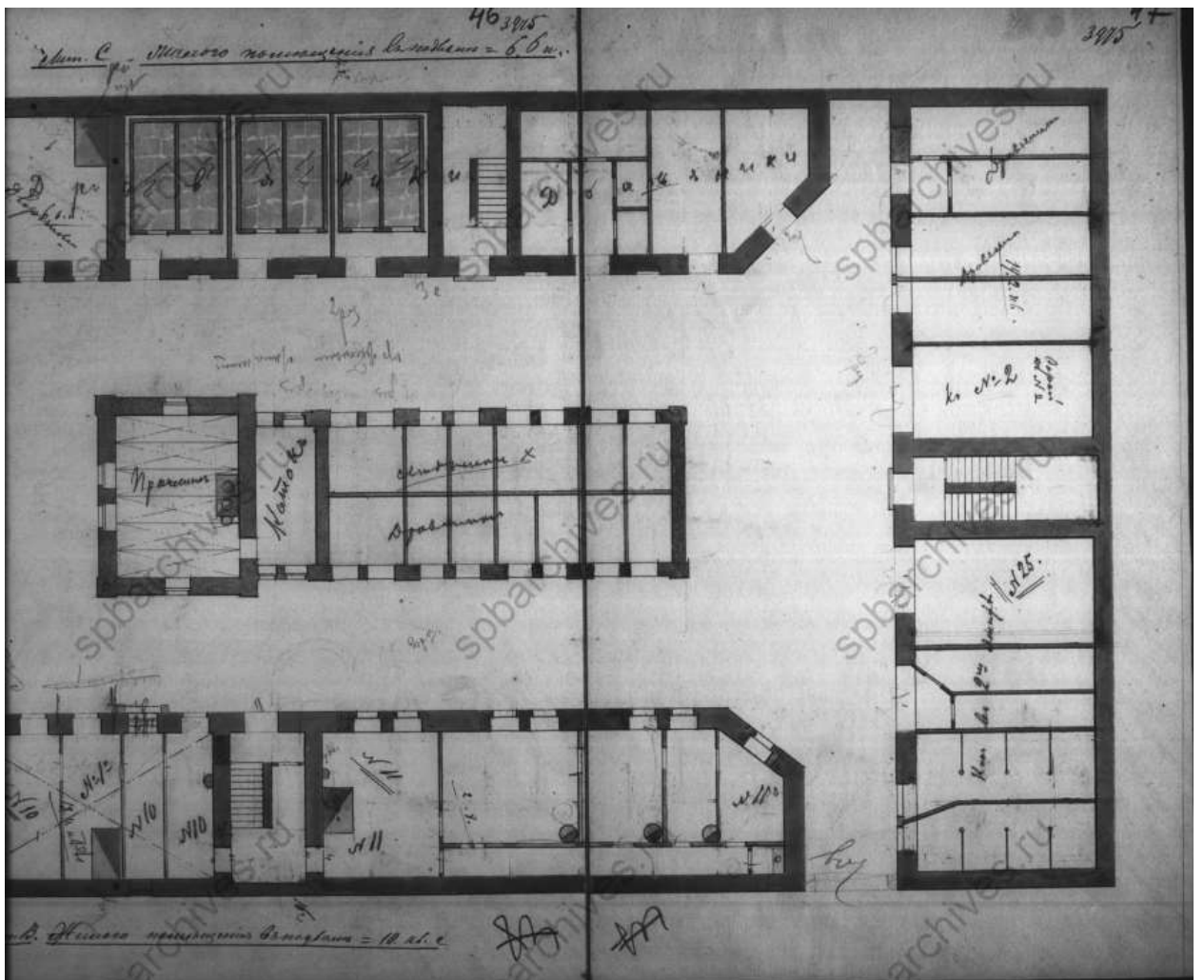
44. Продольный разрез с фасадом левого флигеля. 1851 г. (ЦГИА СПб. Фонд 515. Описание 4. Дело 2764).



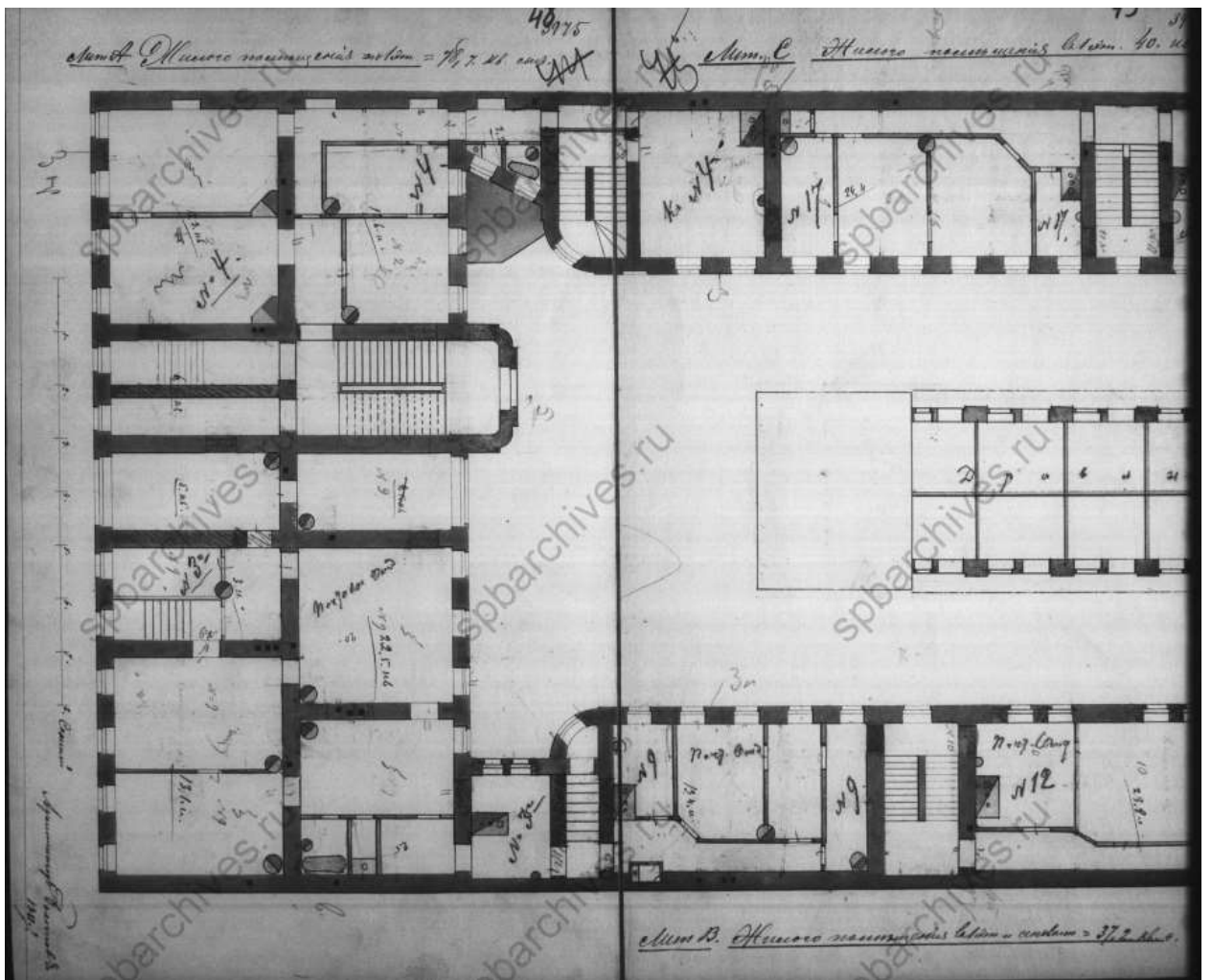
45. Фасад надворного поперечного флигеля. 1851 г. (ЦГИА СПб. Фонд 515. Опись 4. Дело 2764).



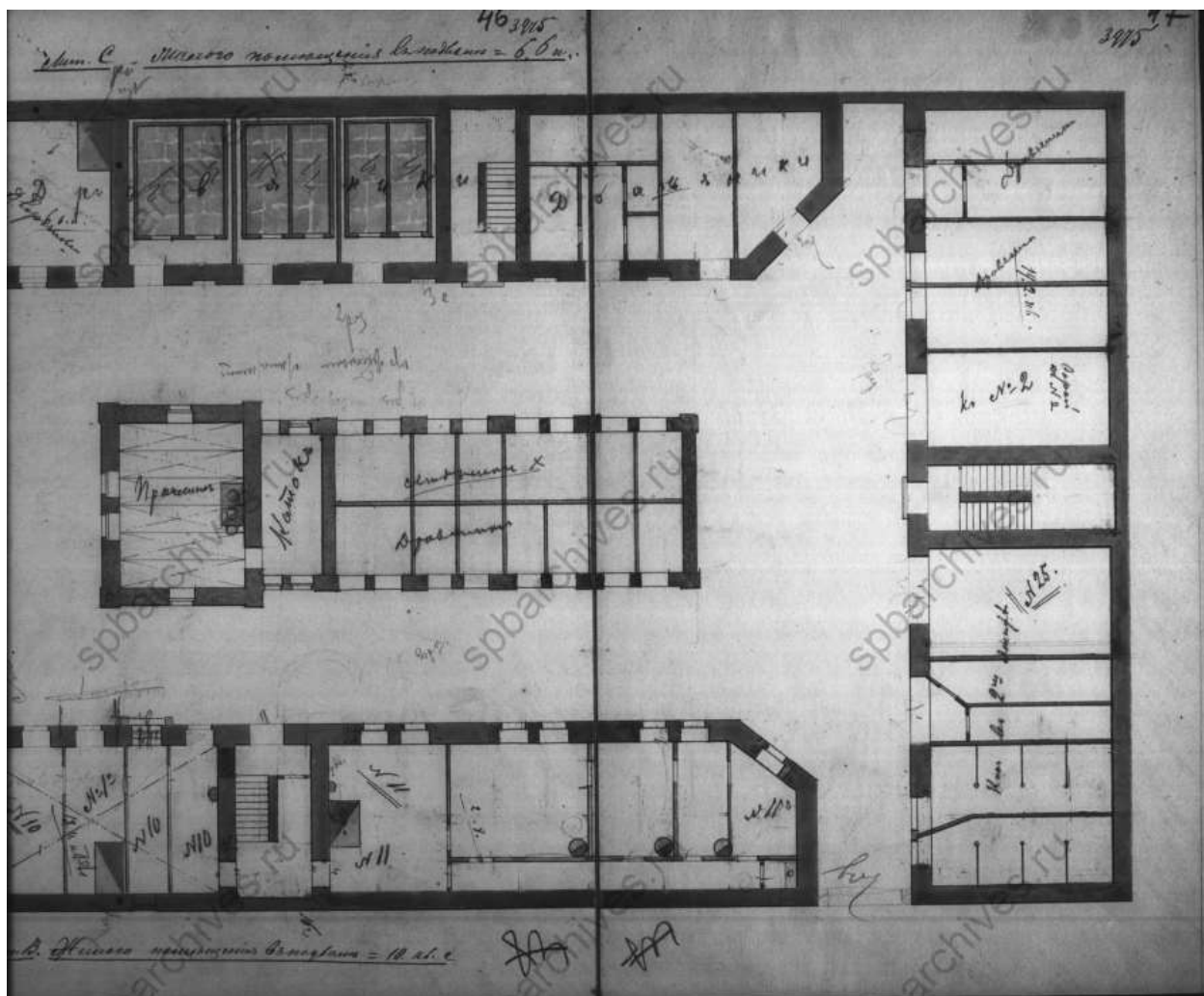
46. План подвала. 1851 г. (ЦГИА СПб. Фонд 515. Опись 4. Дело 2764).



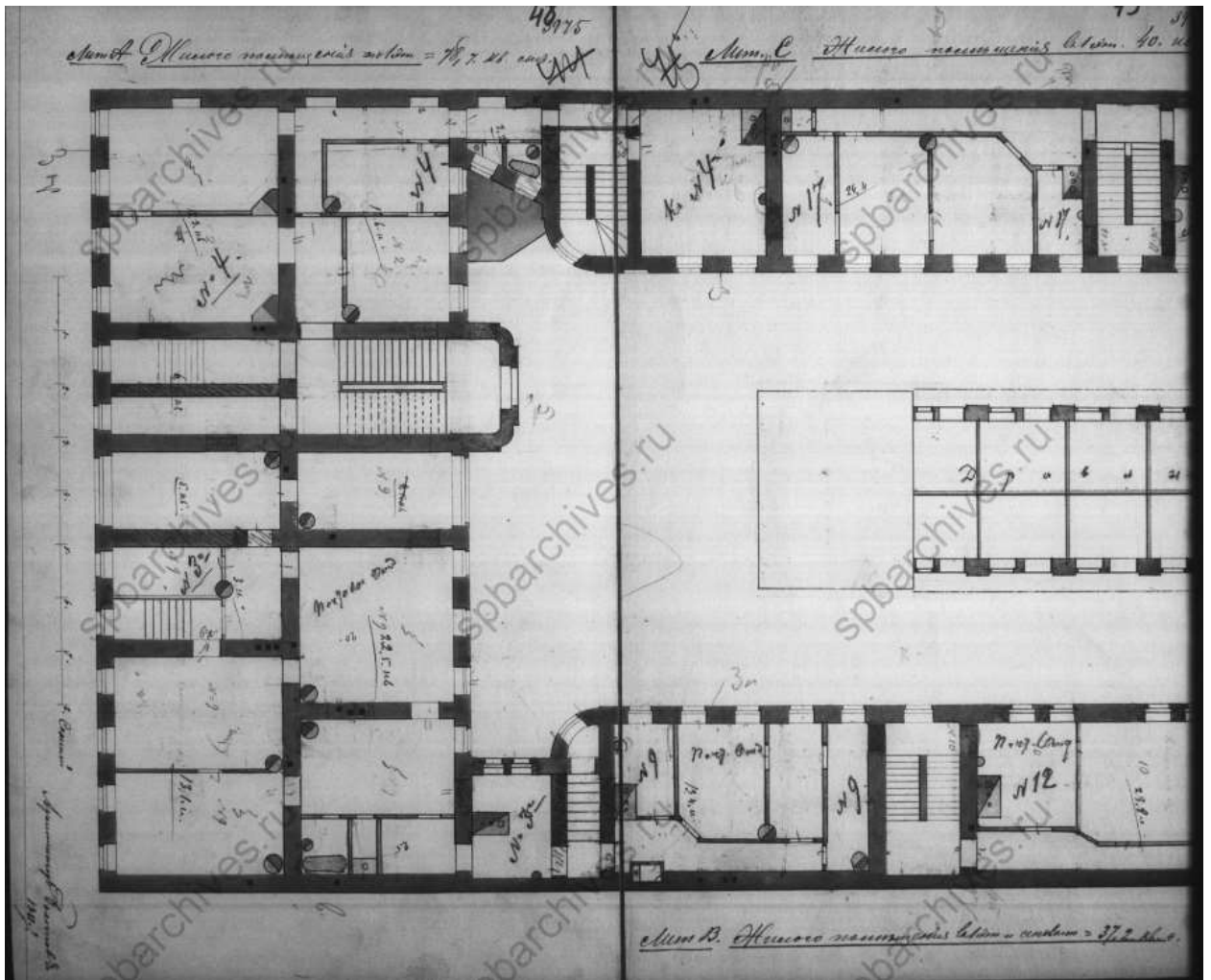
47. План подвала. 1851 г. (ЦГИА СПб. Фонд 515. Опись 4. Дело 2764).



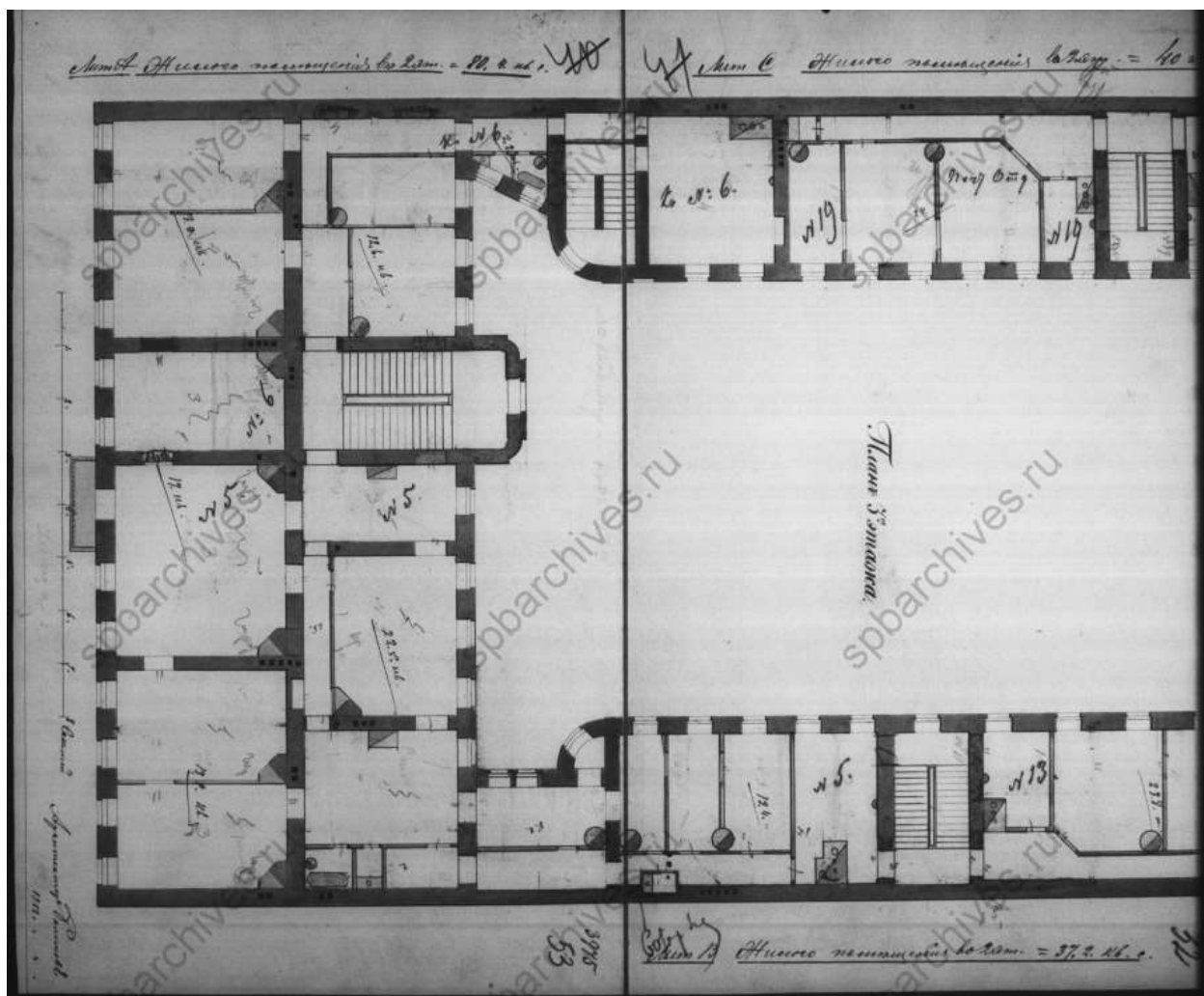
48. План 1-го этажа. 1851 г. (ЦГИА СПб. Фонд 515. Опись 4. Дело 2764).



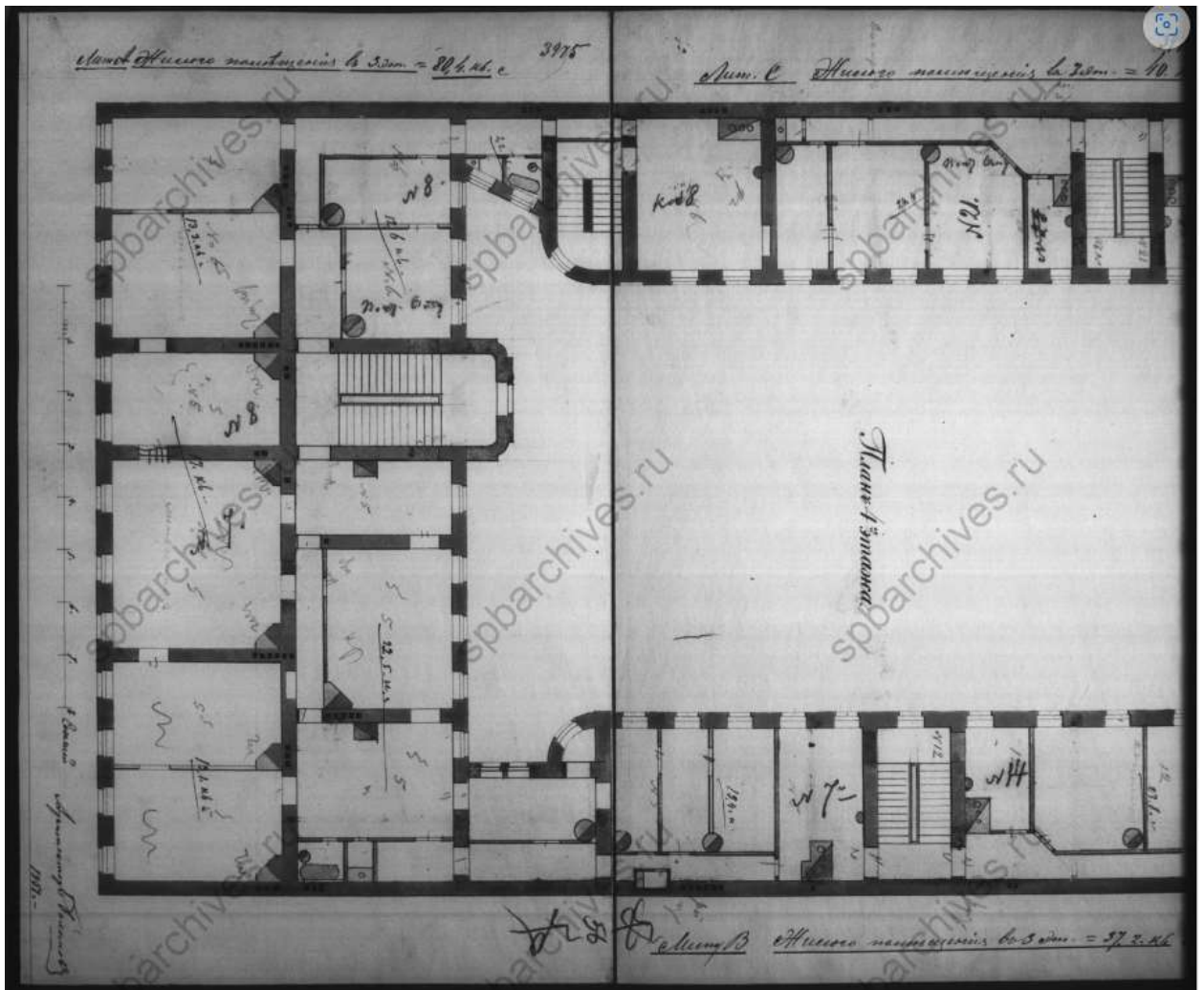
49. План 1-го этажа. 1851 г. (ЦГИА СПб. Фонд 515. Опись 4. Дело 2764).



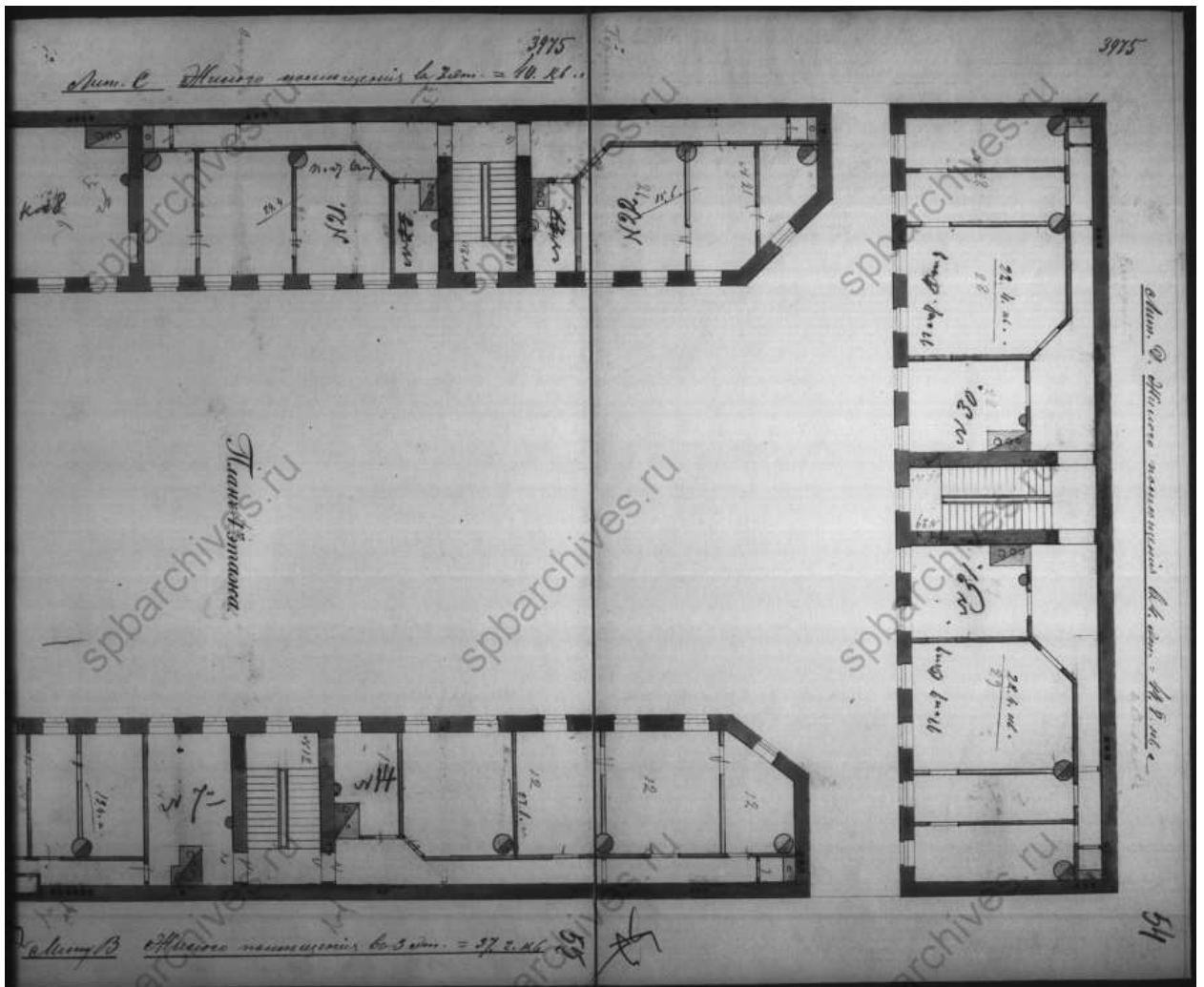
50. План 2-го этажа. 1851 г. (ЦГИА СПб. Фонд 515. Опись 4. Дело 2764).




52. План 3-го этажа. 1851 г. (ЦГИА СПб. Фонд 515. Опись 4. Дело 2764).



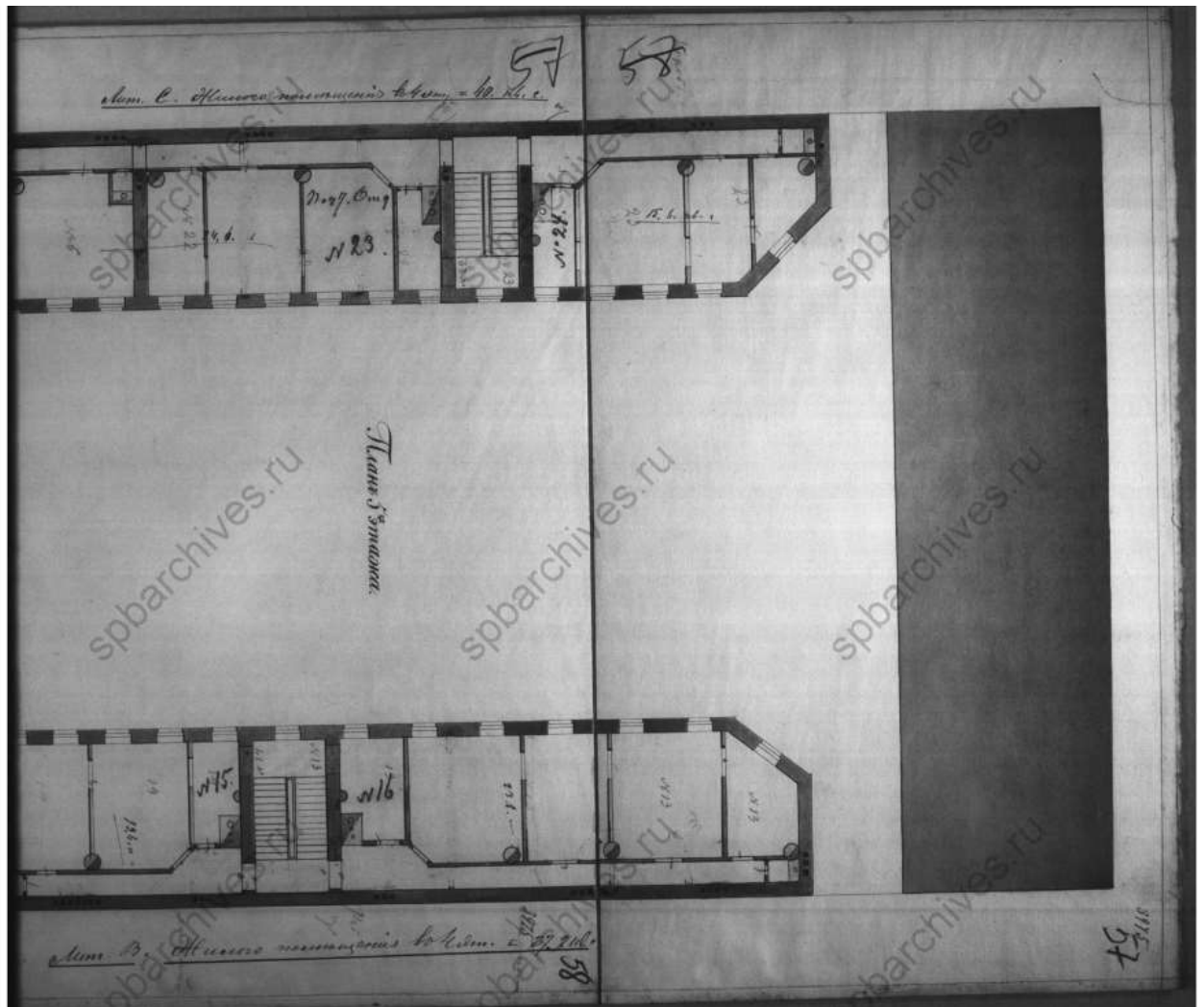
54. План 4-го этажа. 1851 г. (ЦГИА СПб. Фонд 515. Опись 4. Дело 2764).



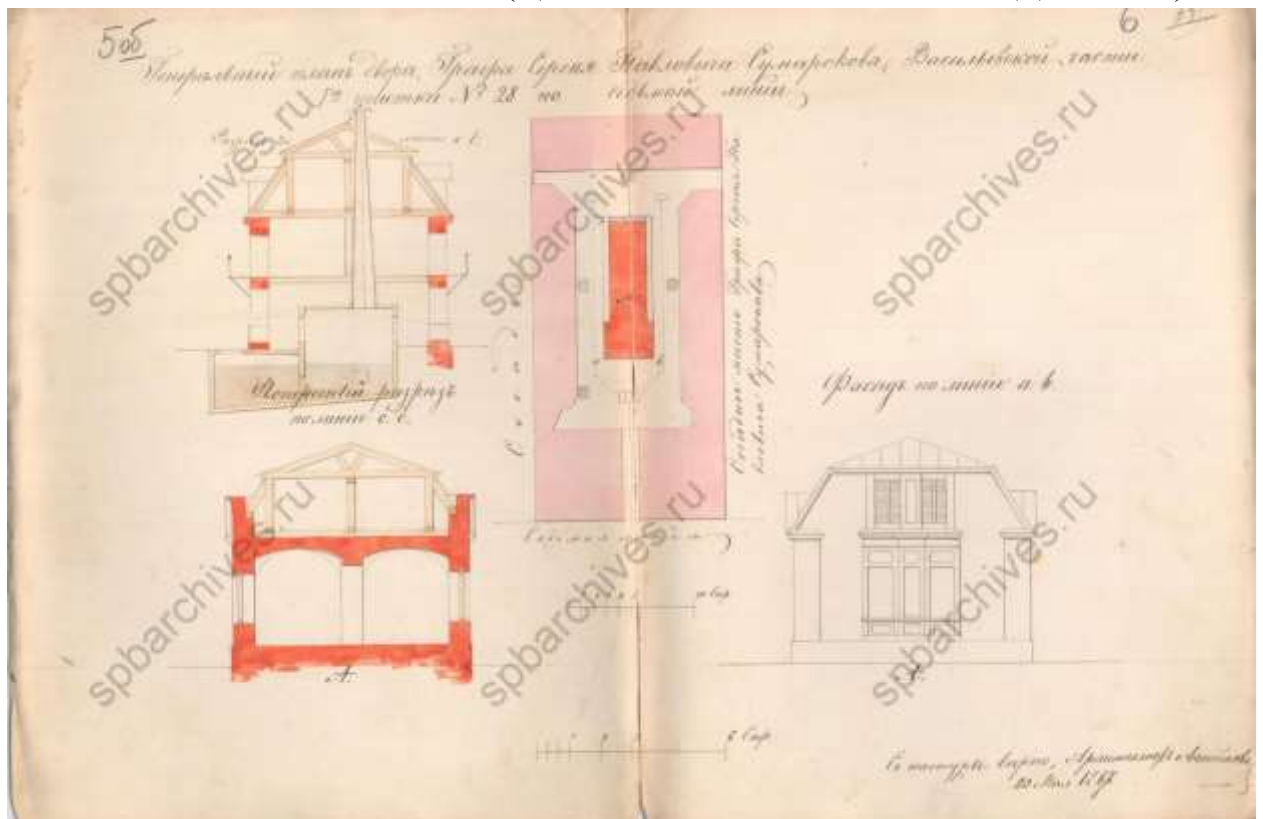
55. План 4-го этажа. 1851 г. (ЦГИА СПб. Фонд 515. Опись 4. Дело 2764).



56. План 5-го этажа. 1851 г. (ЦГИА СПб. Фонд 515. Опись 4. Дело 2764).

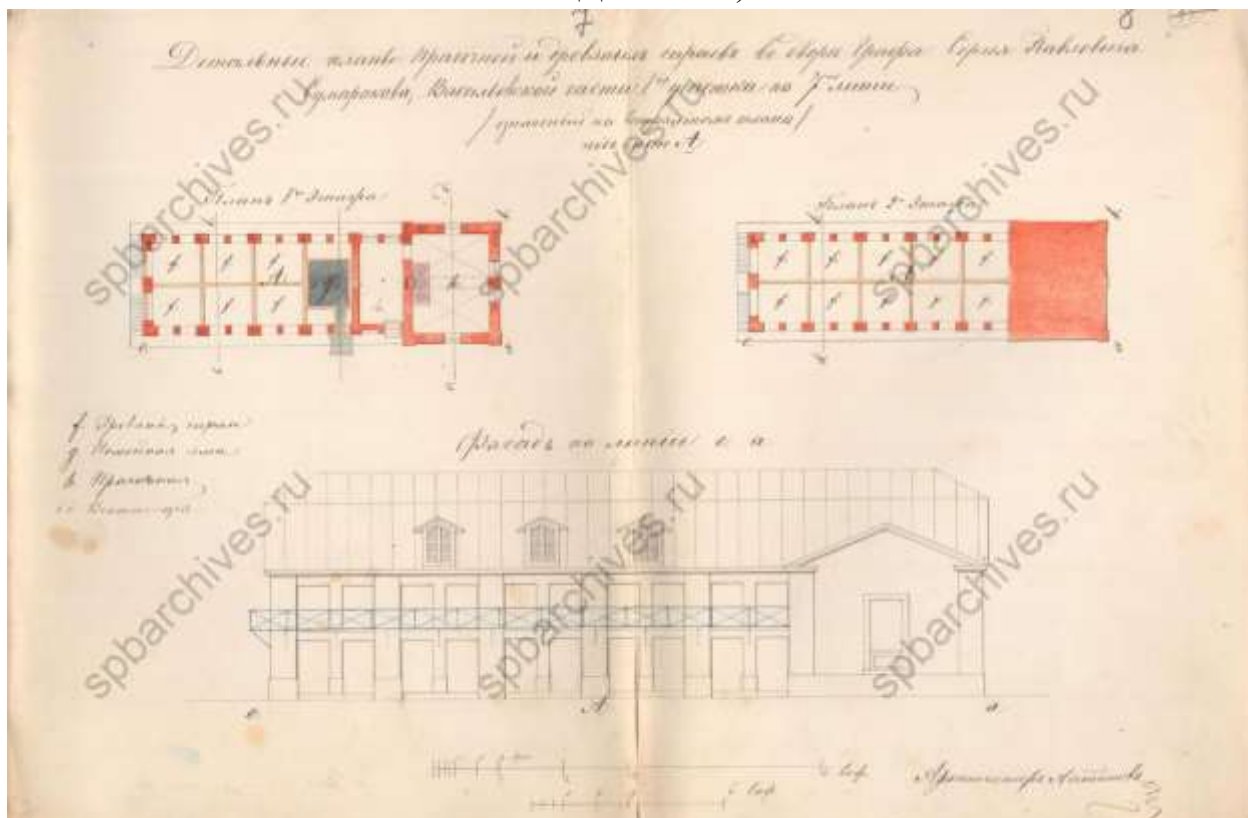


57. План 5-го этажа. 1851 г. (ЦГИА СПб. Фонд 515. Опись 4. Дело 2764).

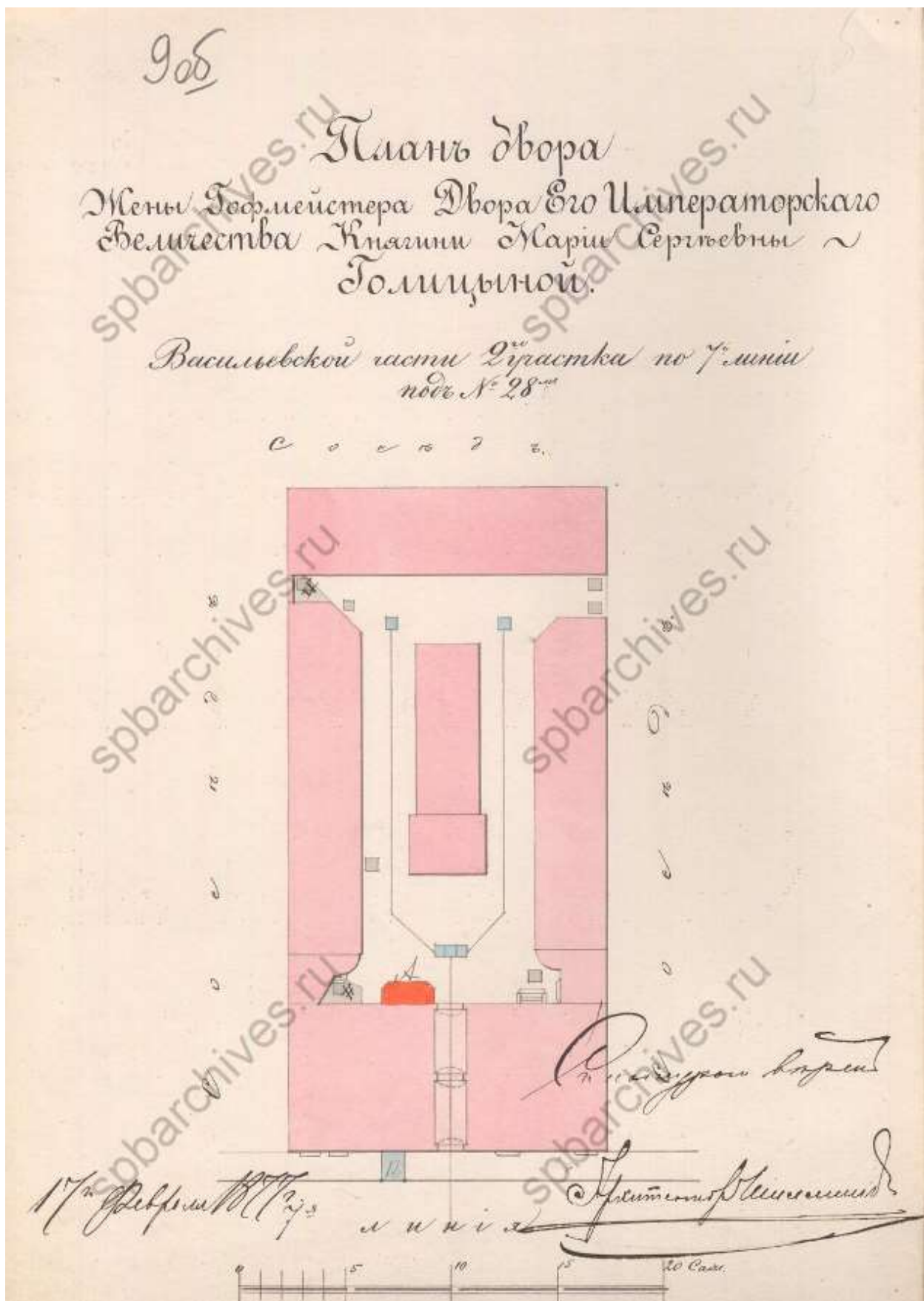


58. Генеральный план двора графа Сергея Павловича Сумарокова Васильевской

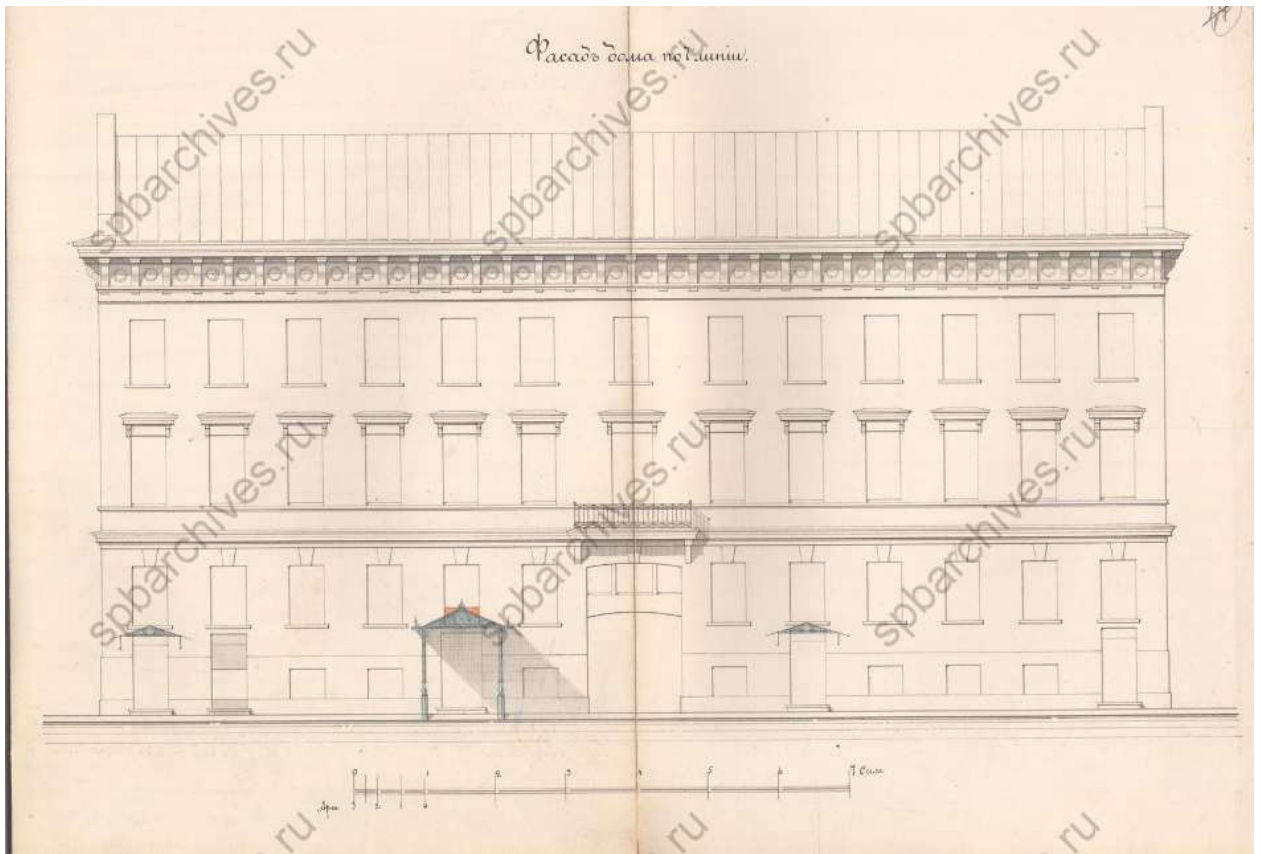
части 1-го участка под № 28 по 7-й линии. 1867 г. (ЦГИА СПб. Фонд 513. Описание 102. Дело 1634).



59. Детальный план прачечной и дровяных сараев во дворе графа Сергея Павловича Сумарокова. 1867 г. (ЦГИА СПб. Фонд 513. Описание 102. Дело 1634).



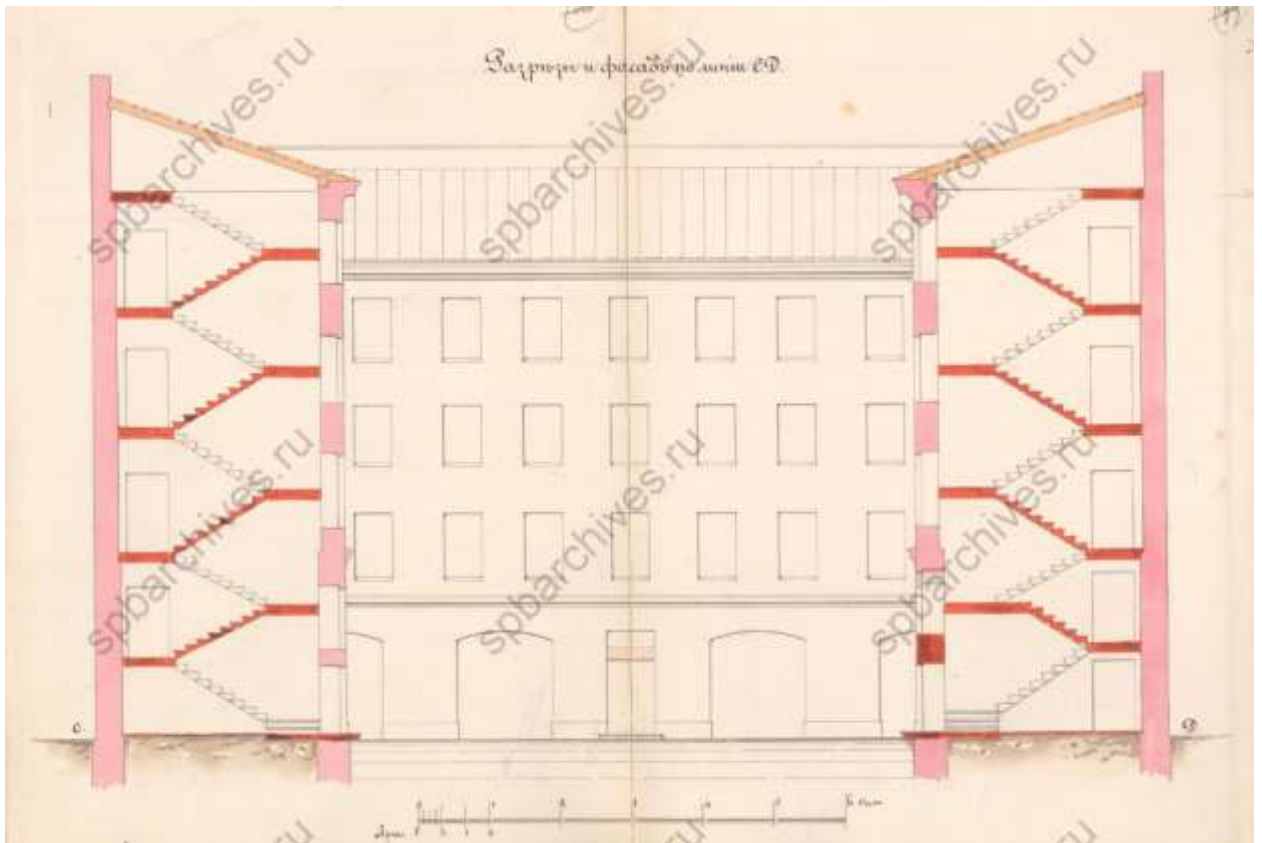
60. План двора жены гофмейстера двора Его Императорского Величества княгини Марии Сергеевны Голицыной Васильевской части 2-го участка по 7-й линии под № 28. 1877 г. (ЦГИА СПб. Фонд 513. Описание 102. Дело 1634).



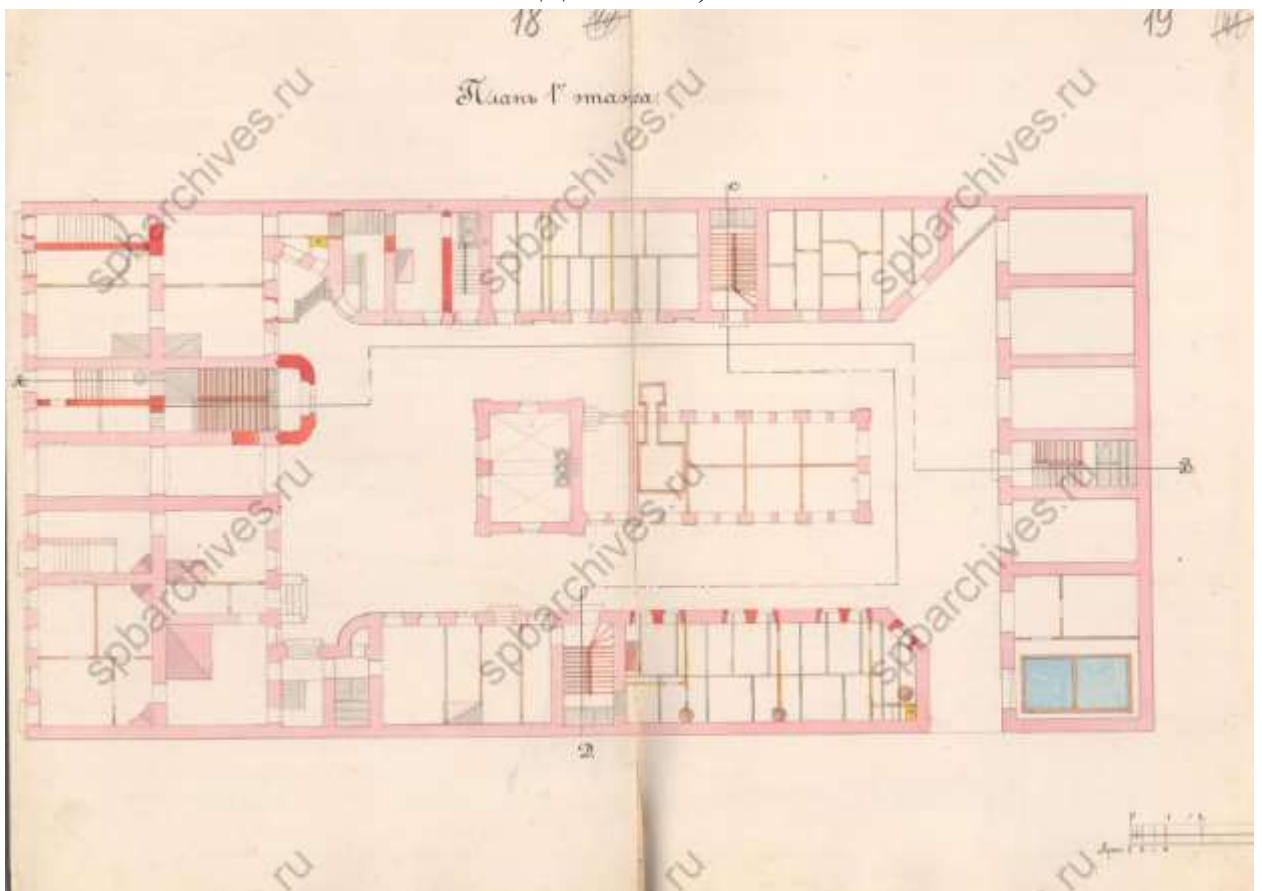
61. Фасад дома по 7-й линии. 1877 г. (ЦГИА СПб. Фонд 513. Опись 102. Дело 1634).



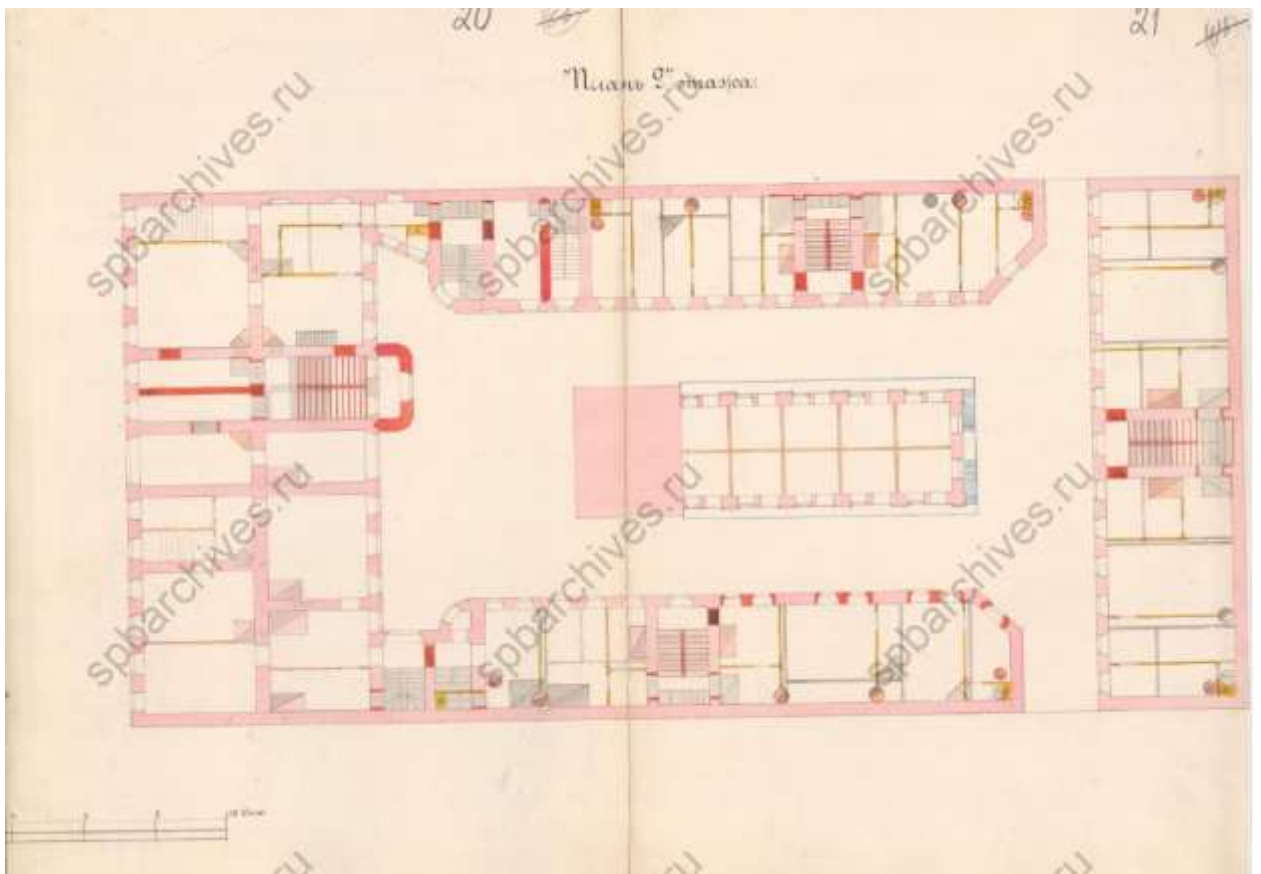
62. Разрез и фасад по линии А-Б. 1877 г. (ЦГИА СПб. Фонд 513. Опись 102. Дело 1634).



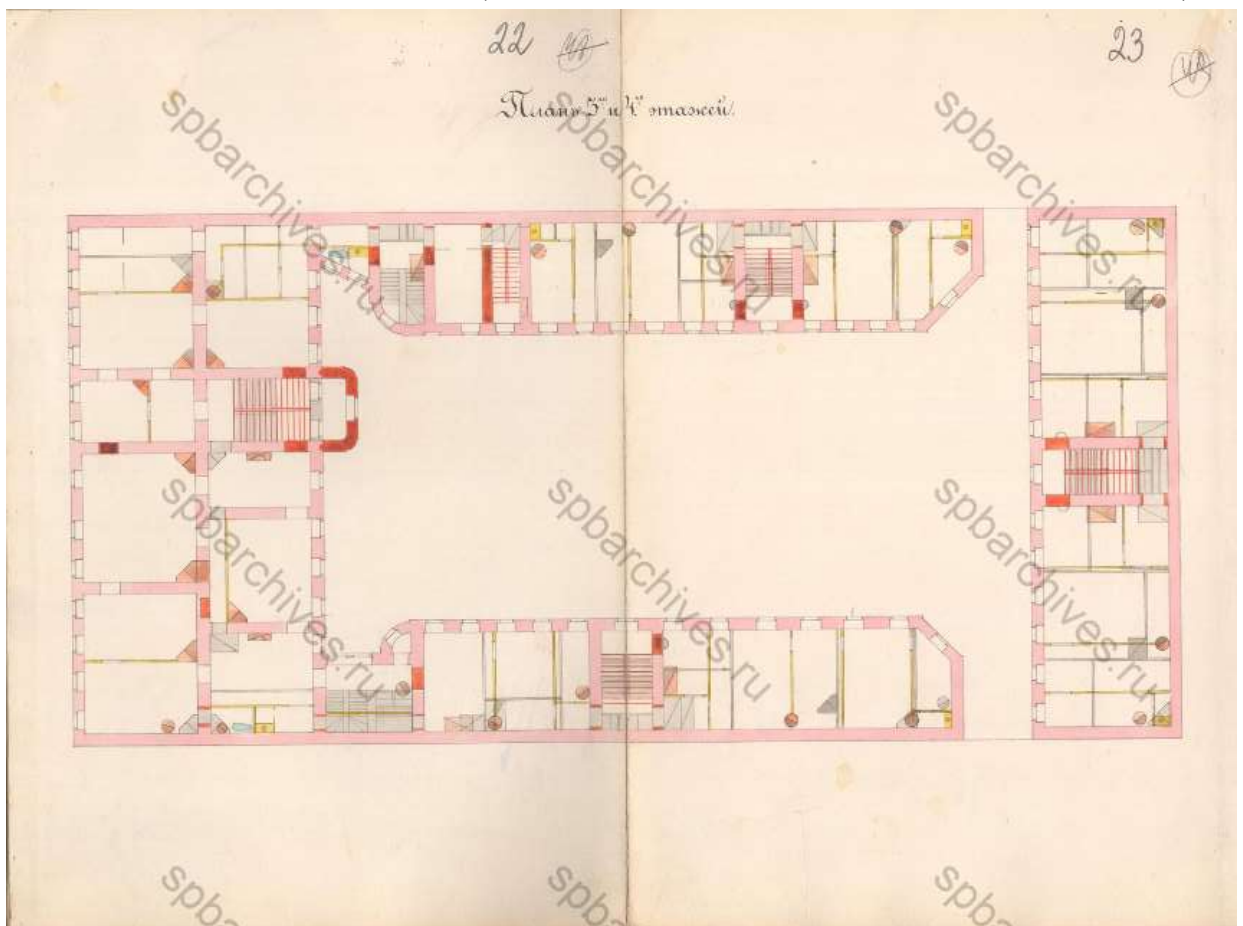
63. Разрез и фасад по линии С-Д. 1877 г. (ЦГИА СПб. Фонд 513. Опись 102. Дело 1634).



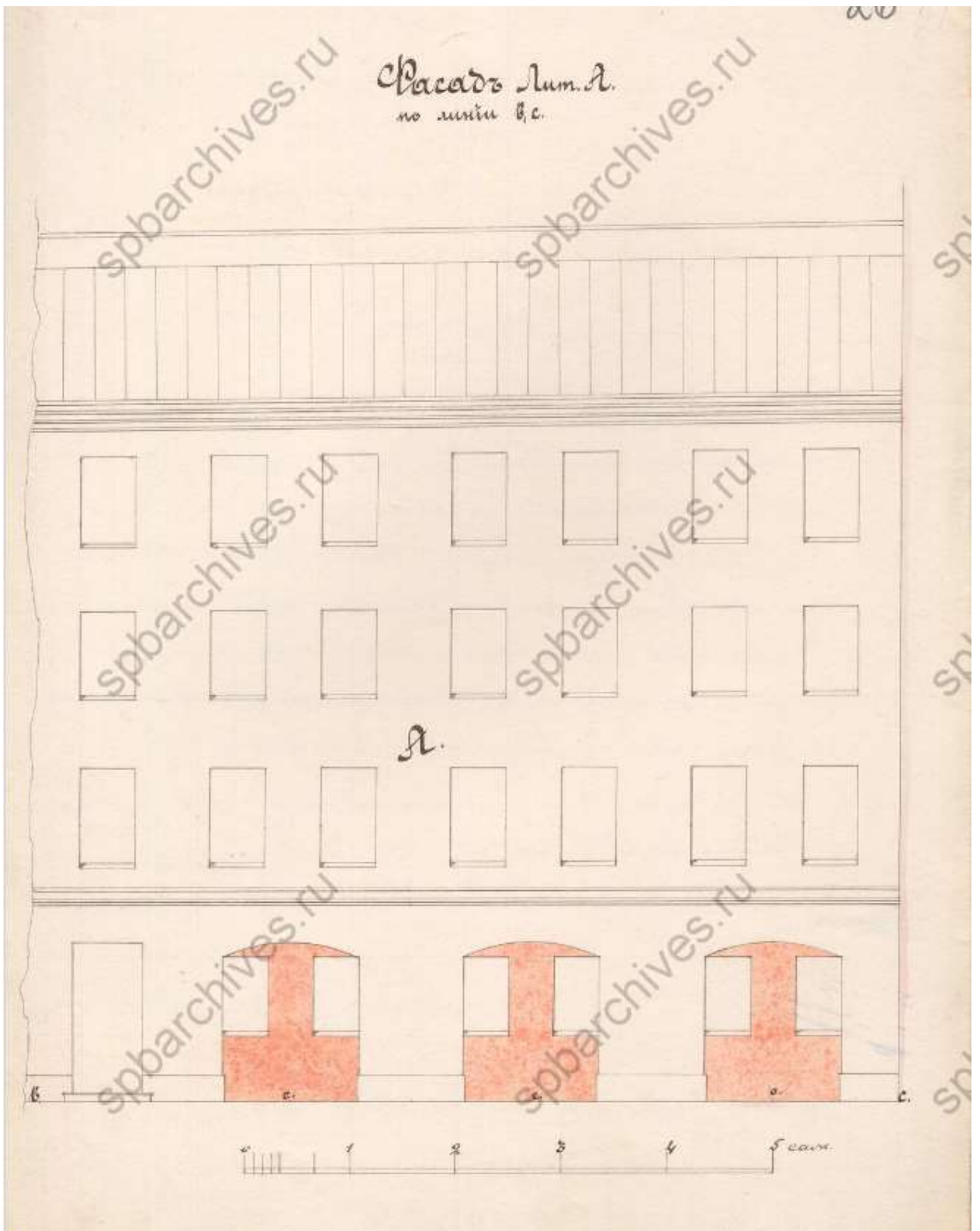
64. План 1-го этажа. 1877 г. (ЦГИА СПб. Фонд 513. Опись 102. Дело 1634).



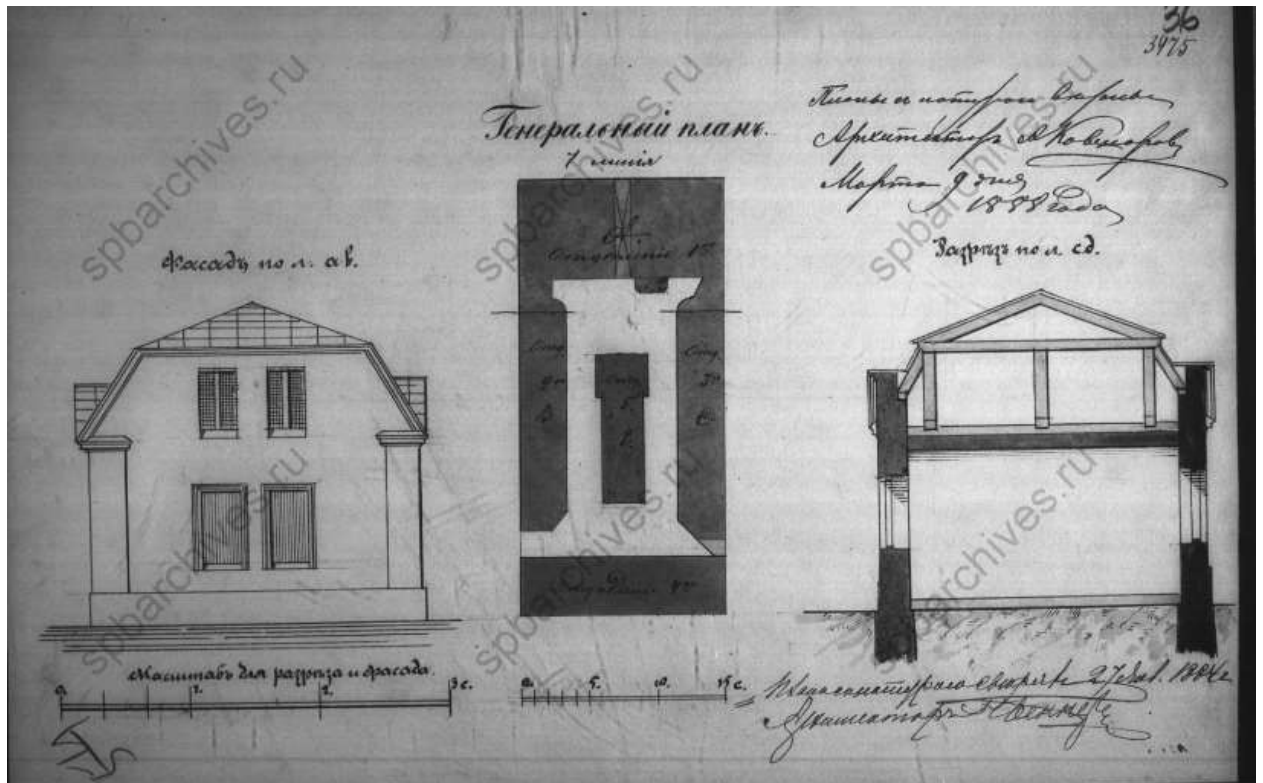
65. План 2-го этажа. 1877 г. (ЦГИА СПб. Фонд 513. Опись 102. Дело 1634).




66. План 3-го и 4-го этажей. 1877 г. (ЦГИА СПб. Фонд 513. Опись 102. Дело 1634).



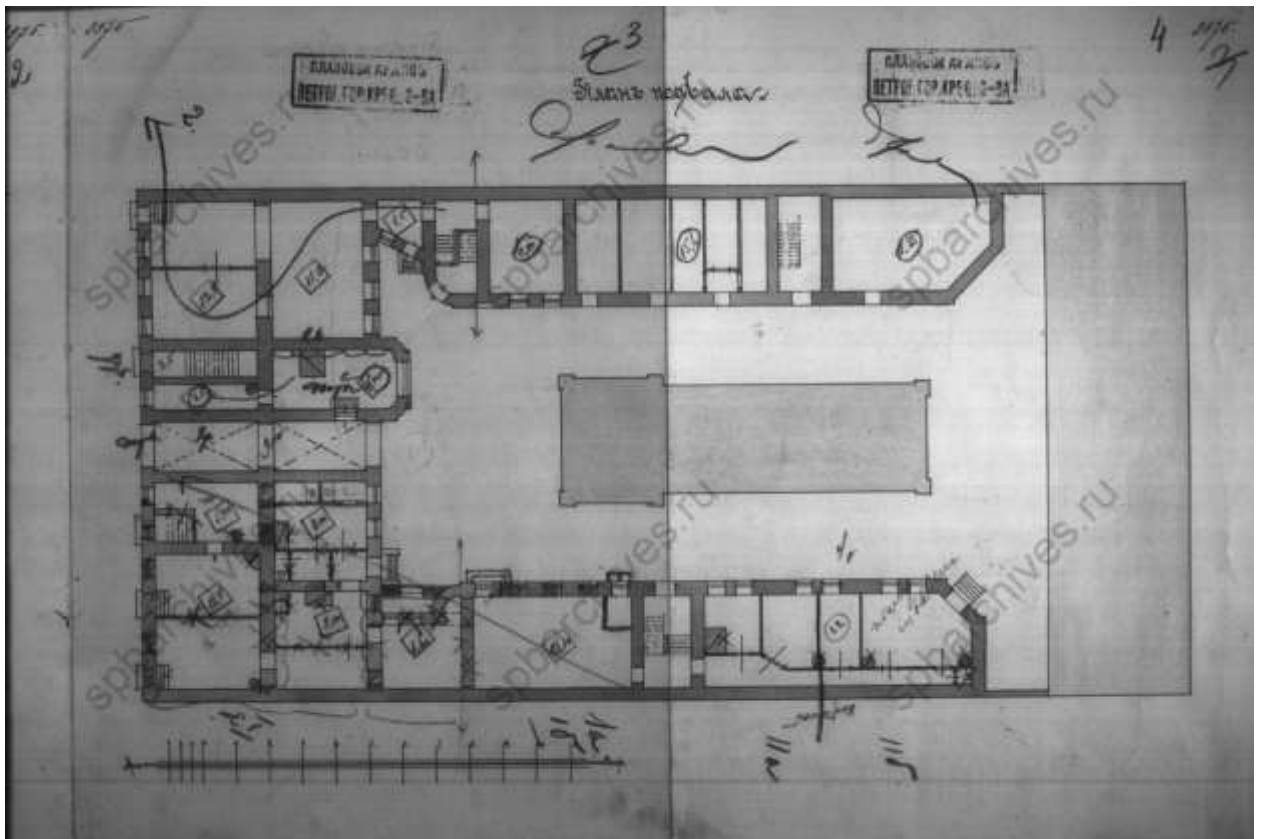
69. Фасад лит. А по линии В-С. 1884 г. (ЦГИА СПб. Фонд 513. Опись 102. Дело 1634).



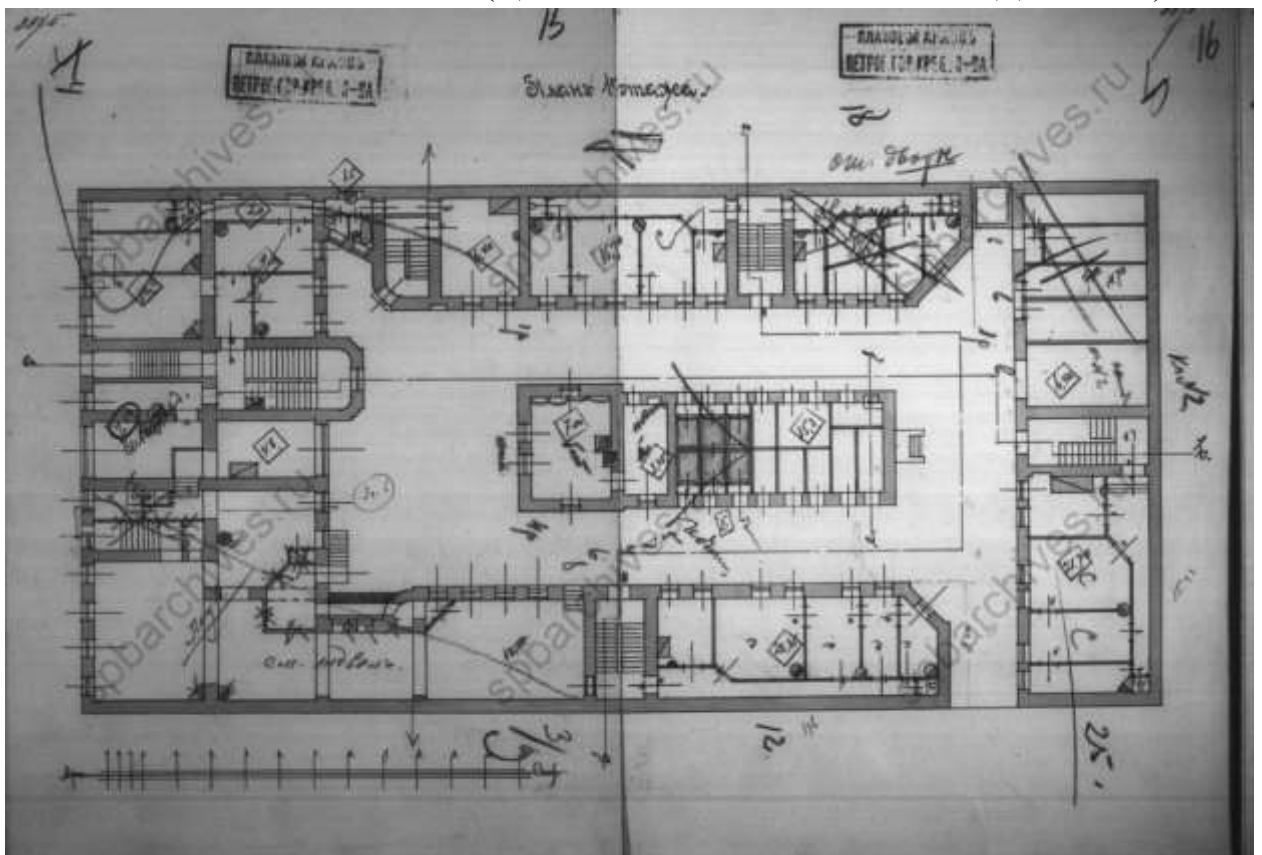
70. Генеральный план 7-я линия. Фасад и разрез постройки сарая. 1888 г. (ЦГИА СПб. Фонд 515. Опись 4. Дело 2764).



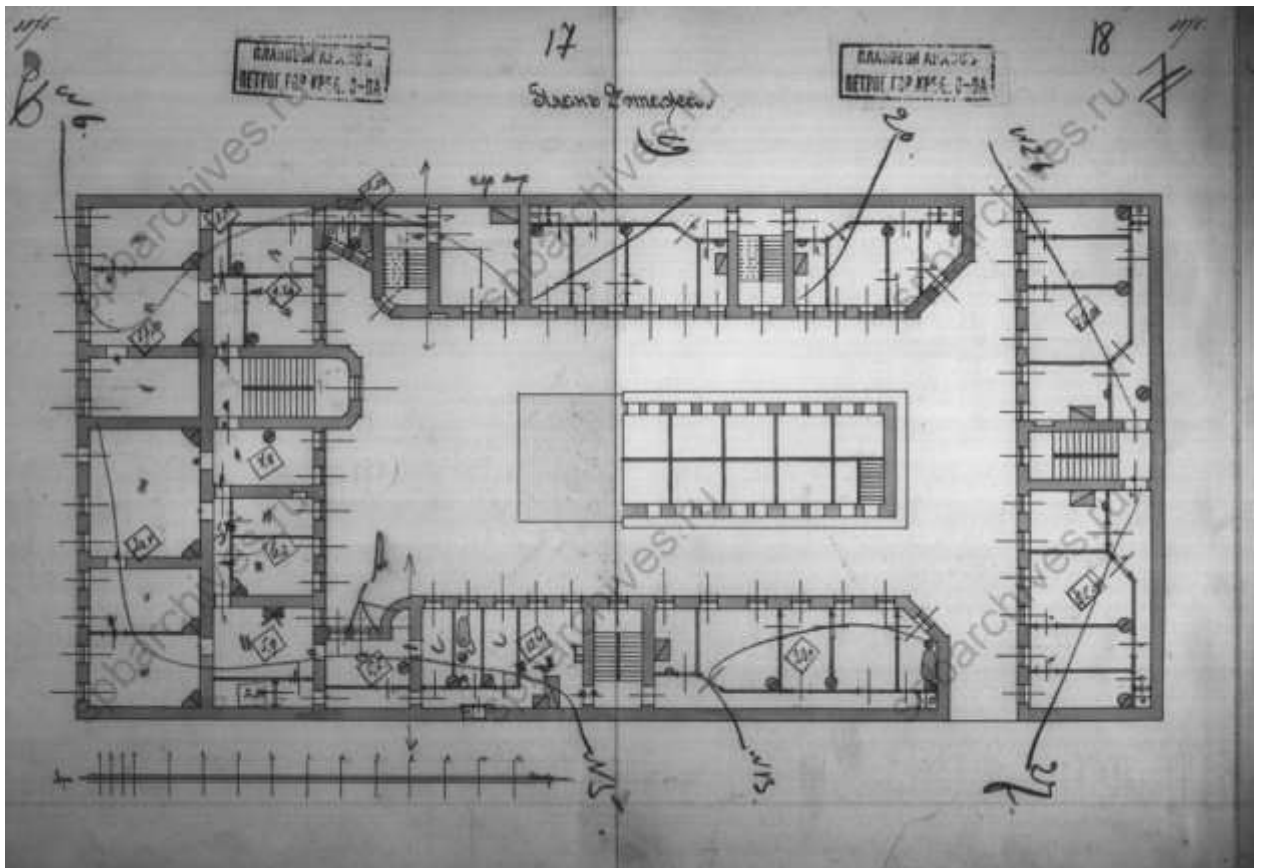
71. План дома вдовы сенатора и обмер-гофмейстера княгини Марии Сергеевны Голицыной, состоящего в Васильевской части 2-го участка по 7-й линии под № 28. 1898 г. (ЦГИА СПб. Фонд 515. Описание 4. Дело 2764).



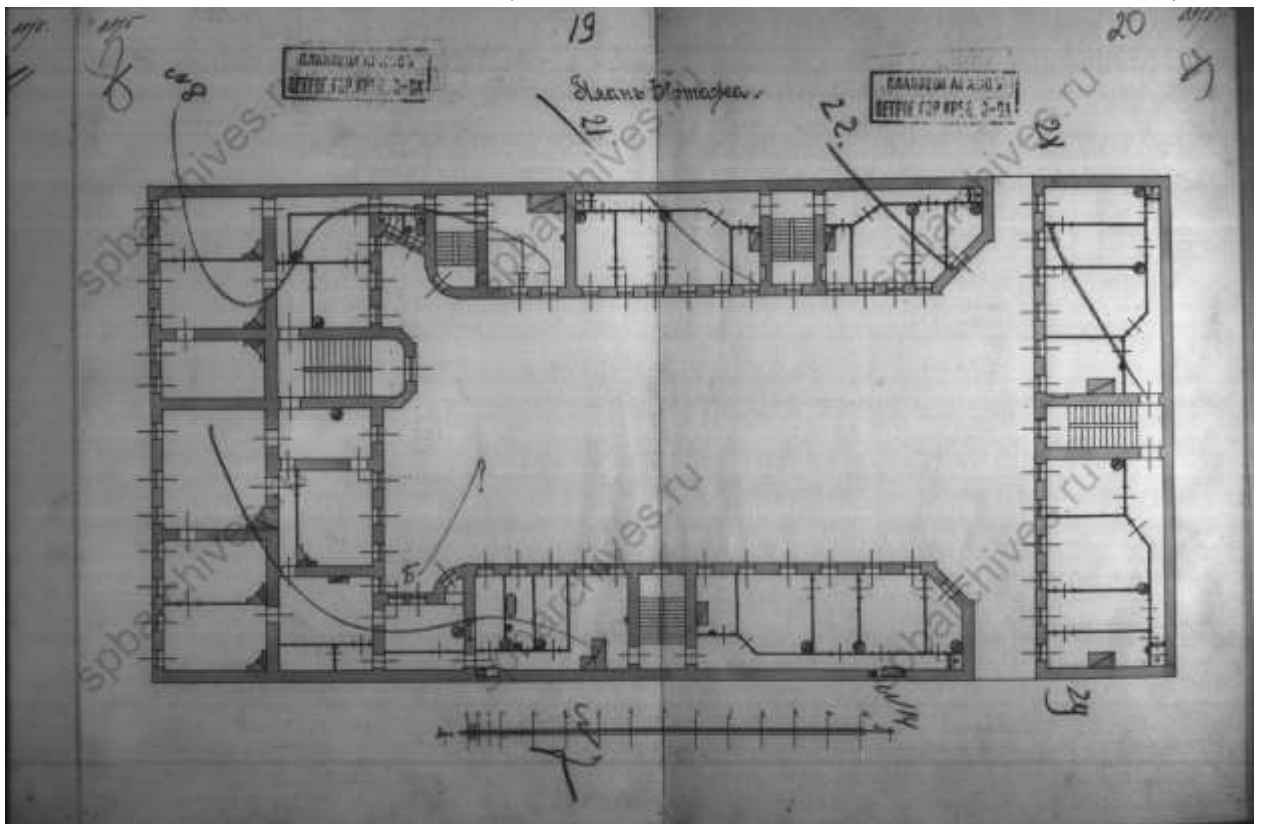
72. План подвала. 1898 г. (ЦГИА СПб. Фонд 515. Опись 4. Дело 2764).



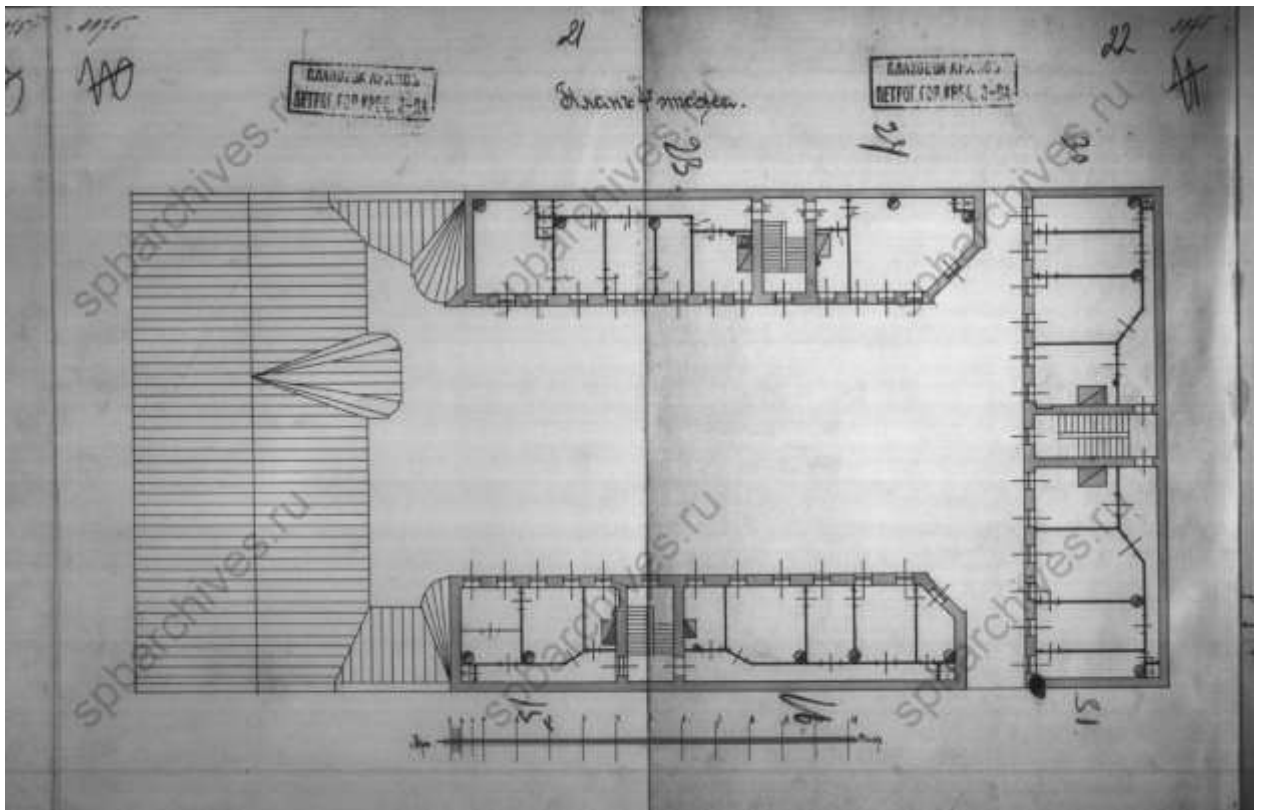
73. План 1-го этажа. 1898 г. (ЦГИА СПб. Фонд 515. Опись 4. Дело 2764).



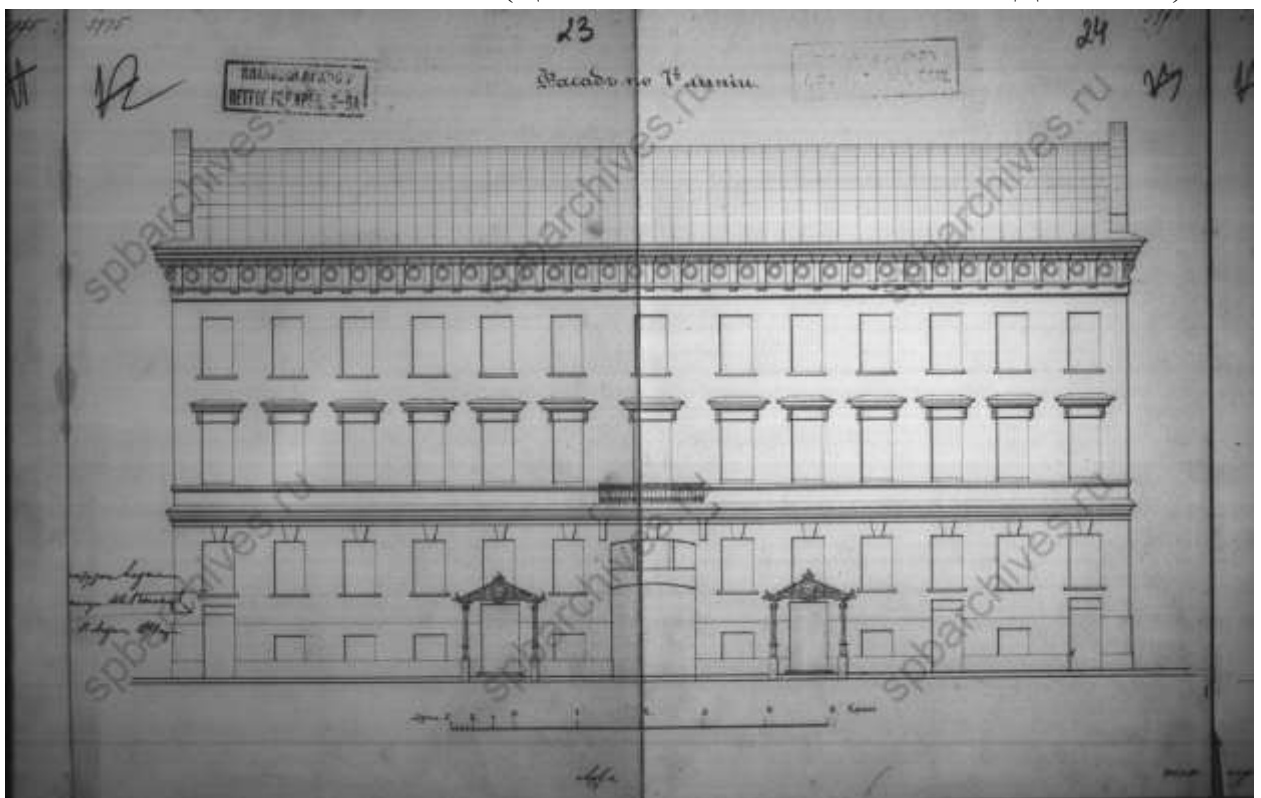
74. План 2-го этажа. 1898 г. (ЦГИА СПб. Фонд 515. Опись 4. Дело 2764).



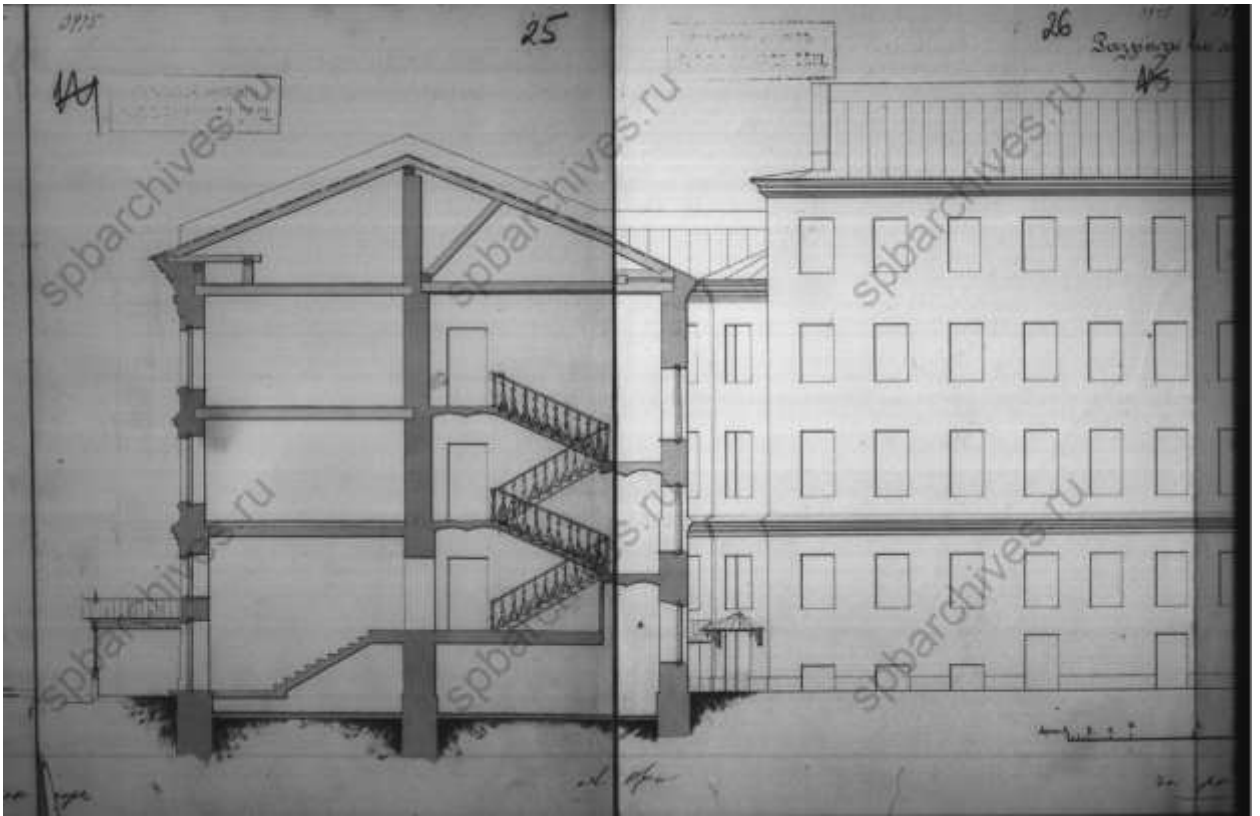
75. План 3-го этажа. 1898 г. (ЦГИА СПб. Фонд 515. Опись 4. Дело 2764).



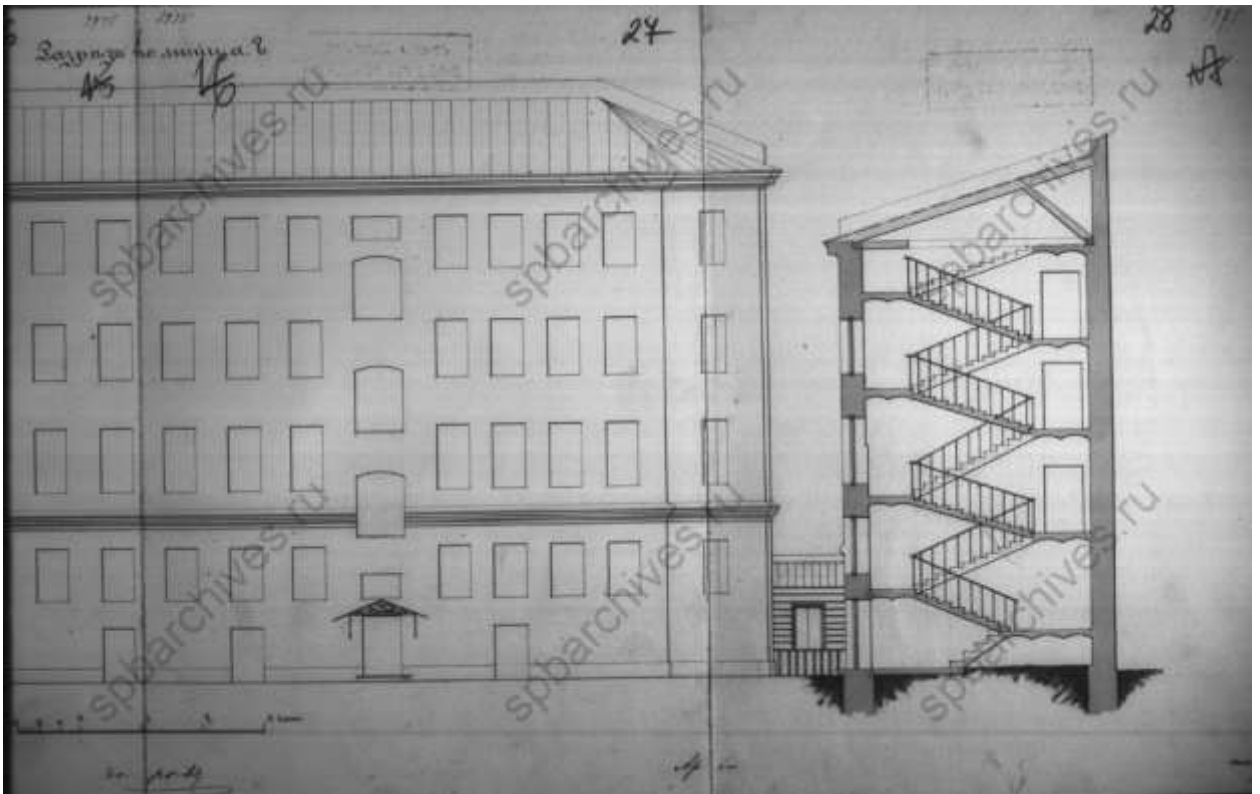
76. План 4-го этажа. 1898 г. (ЦГИА СПб. Фонд 515. Опись 4. Дело 2764).



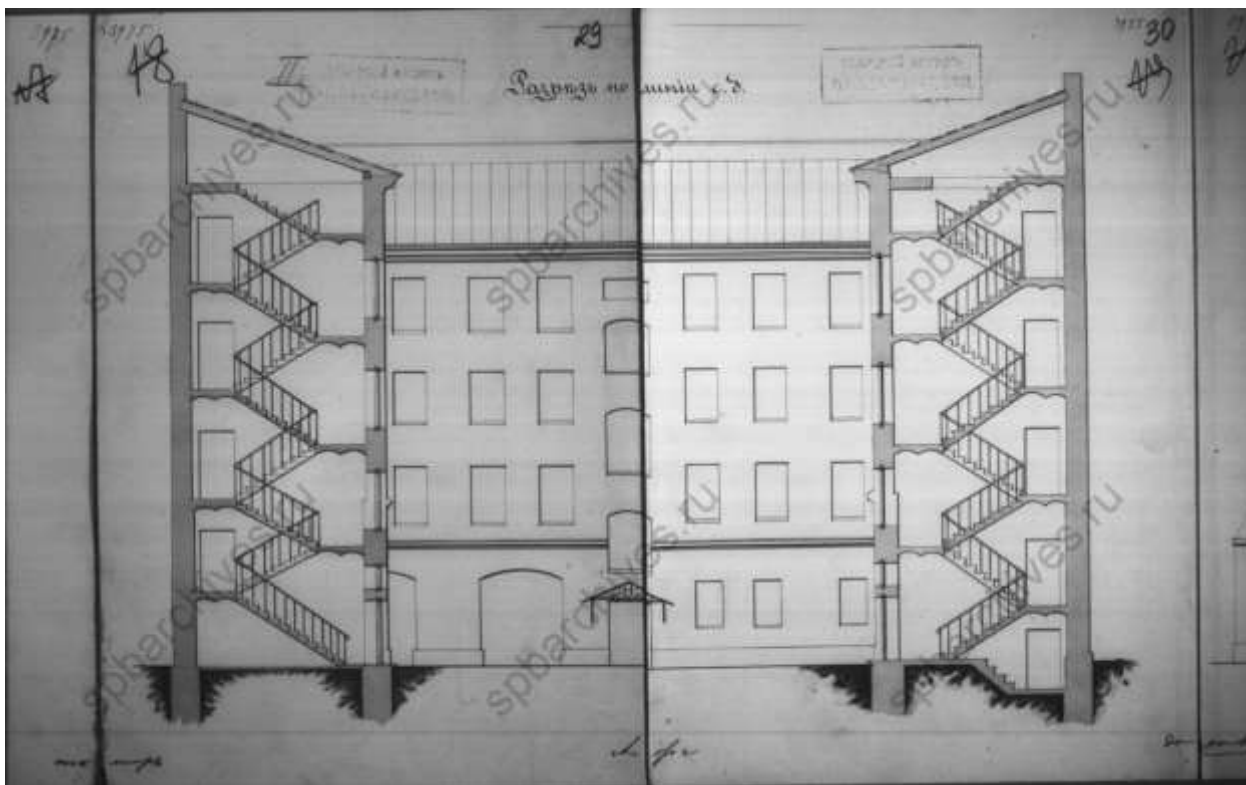
77. Фасад по 7-й линии. 1898 г. (ЦГИА СПб. Фонд 515. Опись 4. Дело 2764).



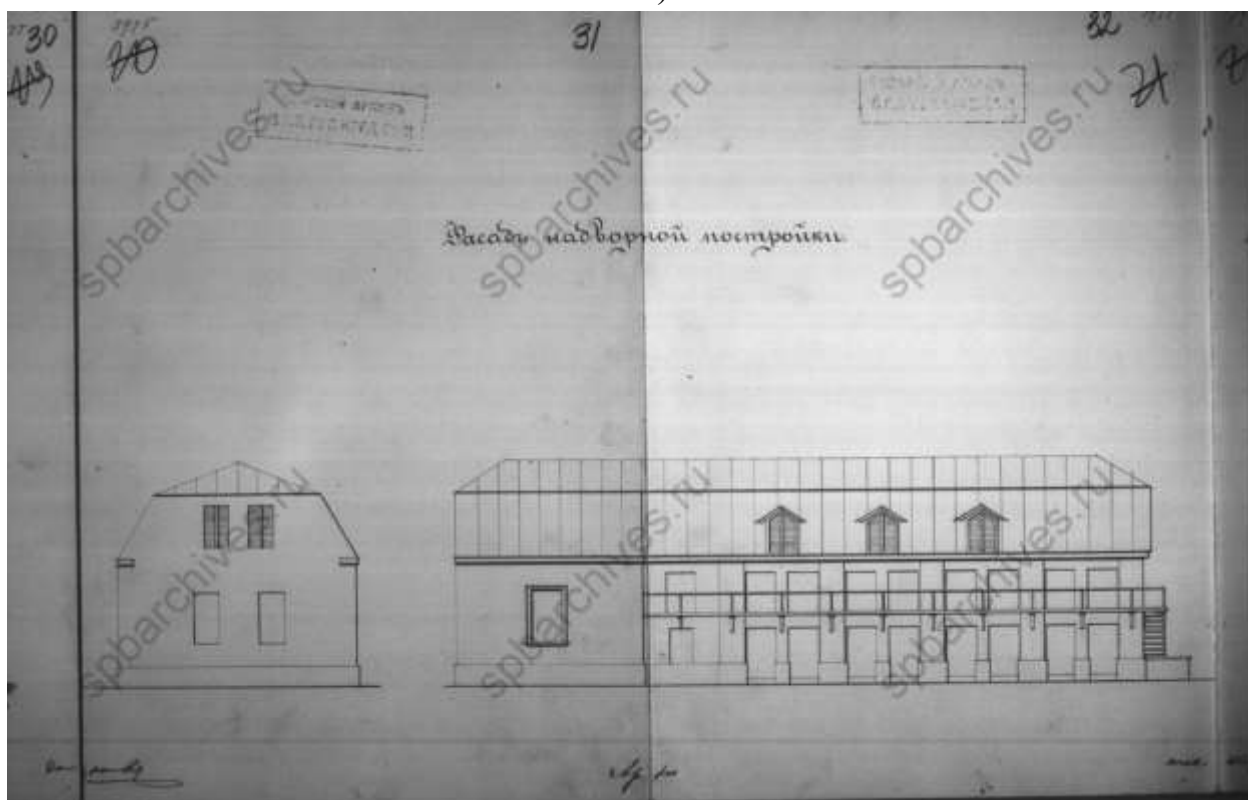
78. Разрез и фасад по лин. А-В. 1898 г. (ЦГИА СПб. Фонд 515. Опись 4. Дело 2764).



79. Разрез и фасад по лин. А-В. 1898 г. (ЦГИА СПб. Фонд 515. Опись 4. Дело 2764).



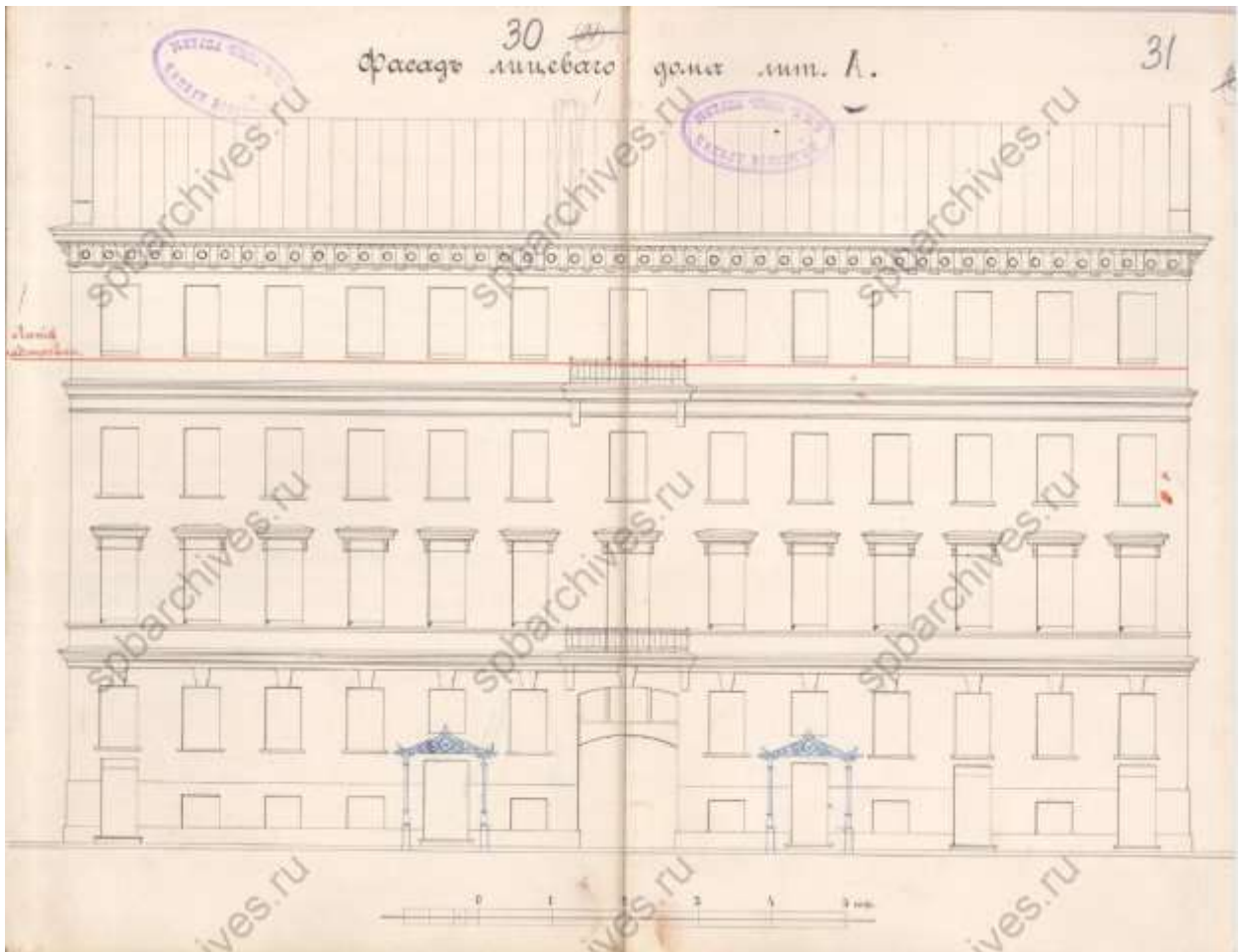
80. Разрез и фасад по лин. С-Д. 1898 г. (ЦГИА СПб. Фонд 515. Опись 4. Дело 2764).



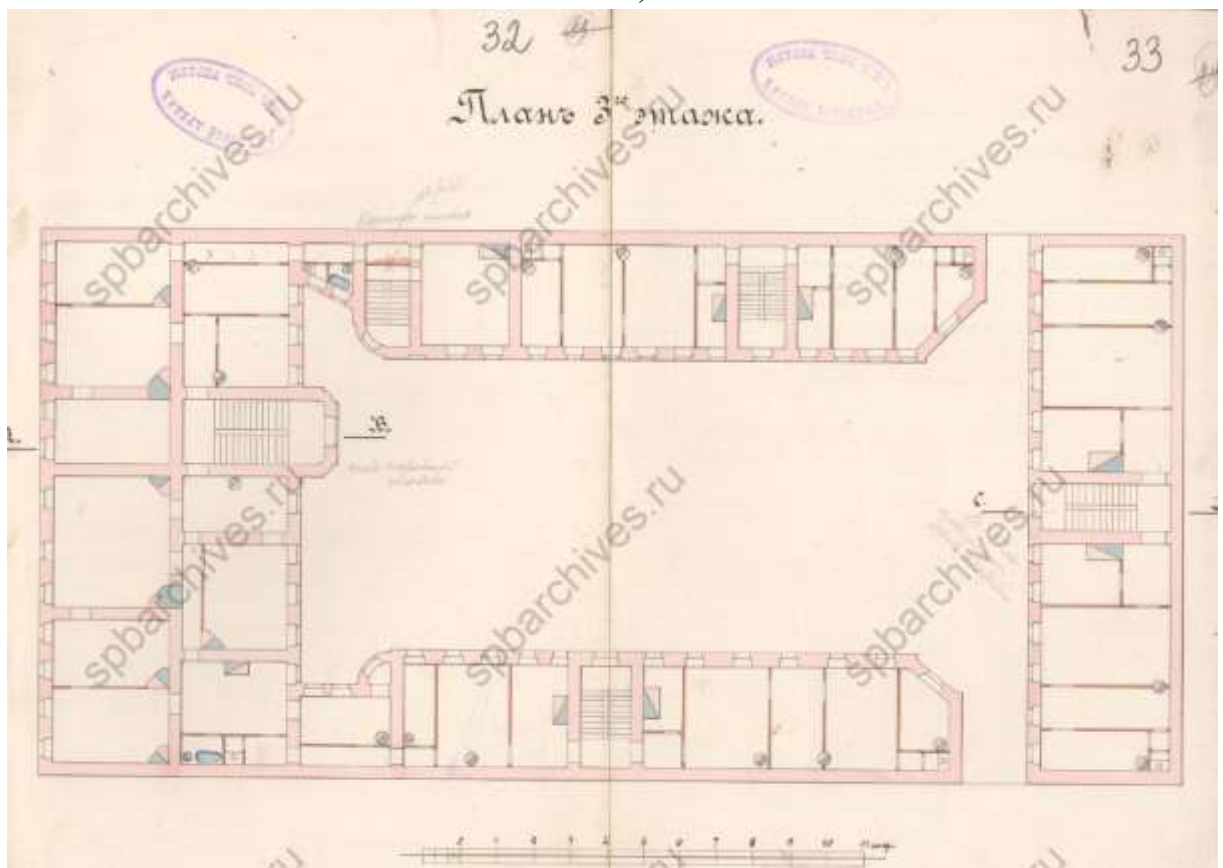
81. Фасад надворной постройки. 1898 г. (ЦГИА СПб. Фонд 515. Опись 4. Дело 2764).



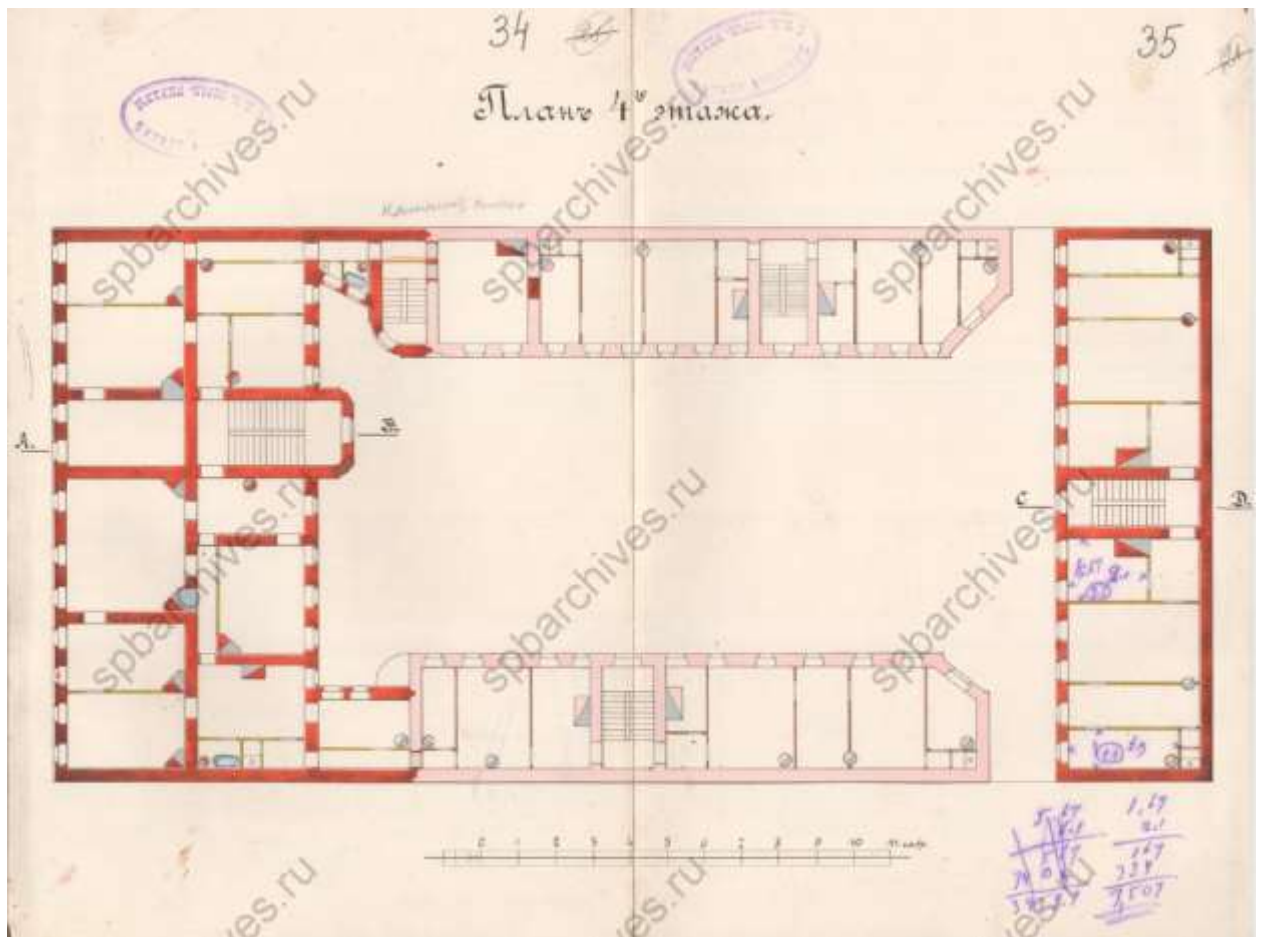
83. План двора жены гофмейстера двора Его Императорского Величества княгини Марии Сергеевны Голицыной Васильевской части 1-го участка по 7-й линии под № 28. 1899 г. (ЦГИА СПб. Фонд 513. Опись 102. Дело 1634).



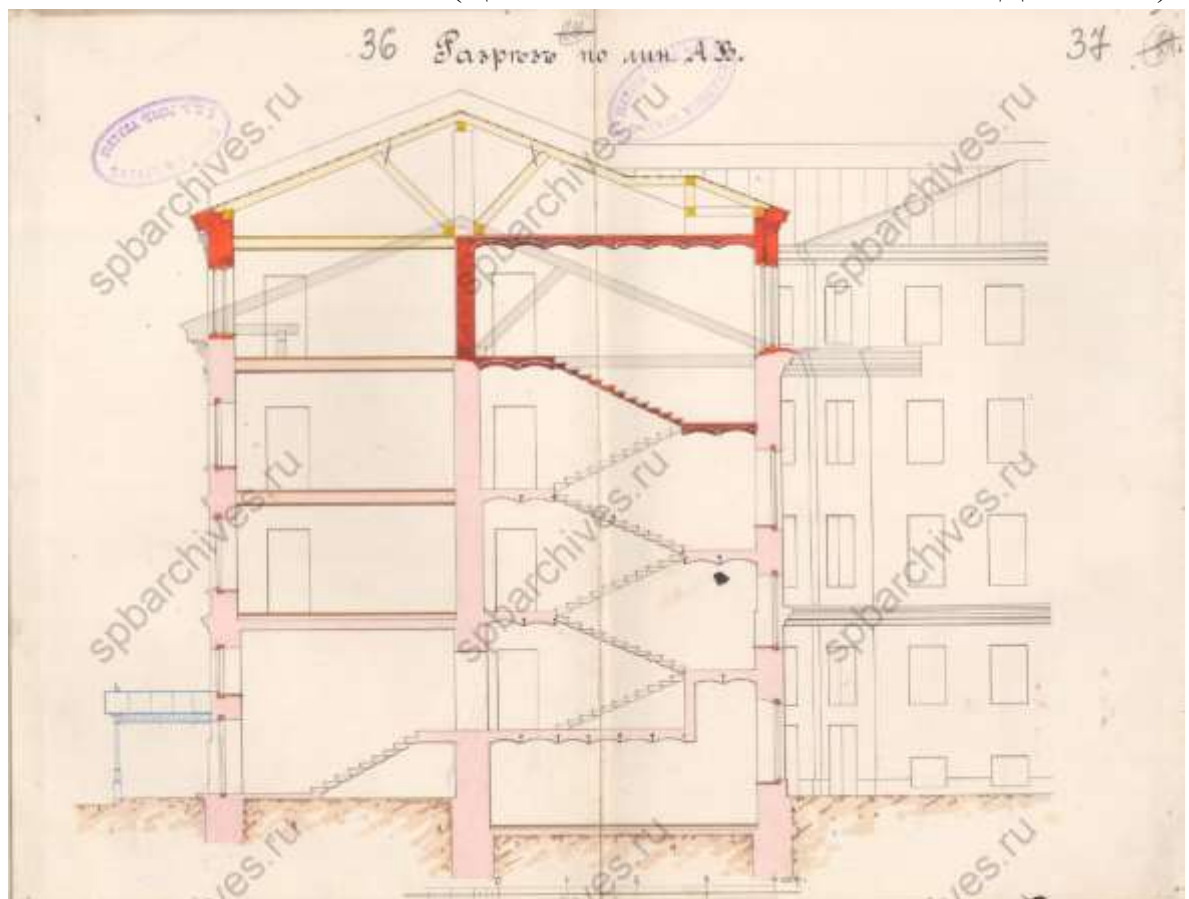
84. Фасад лицевого дома лит. А. 1899 г. (ЦГИА СПб. Фонд 513. Опись 102. Дело 1634).



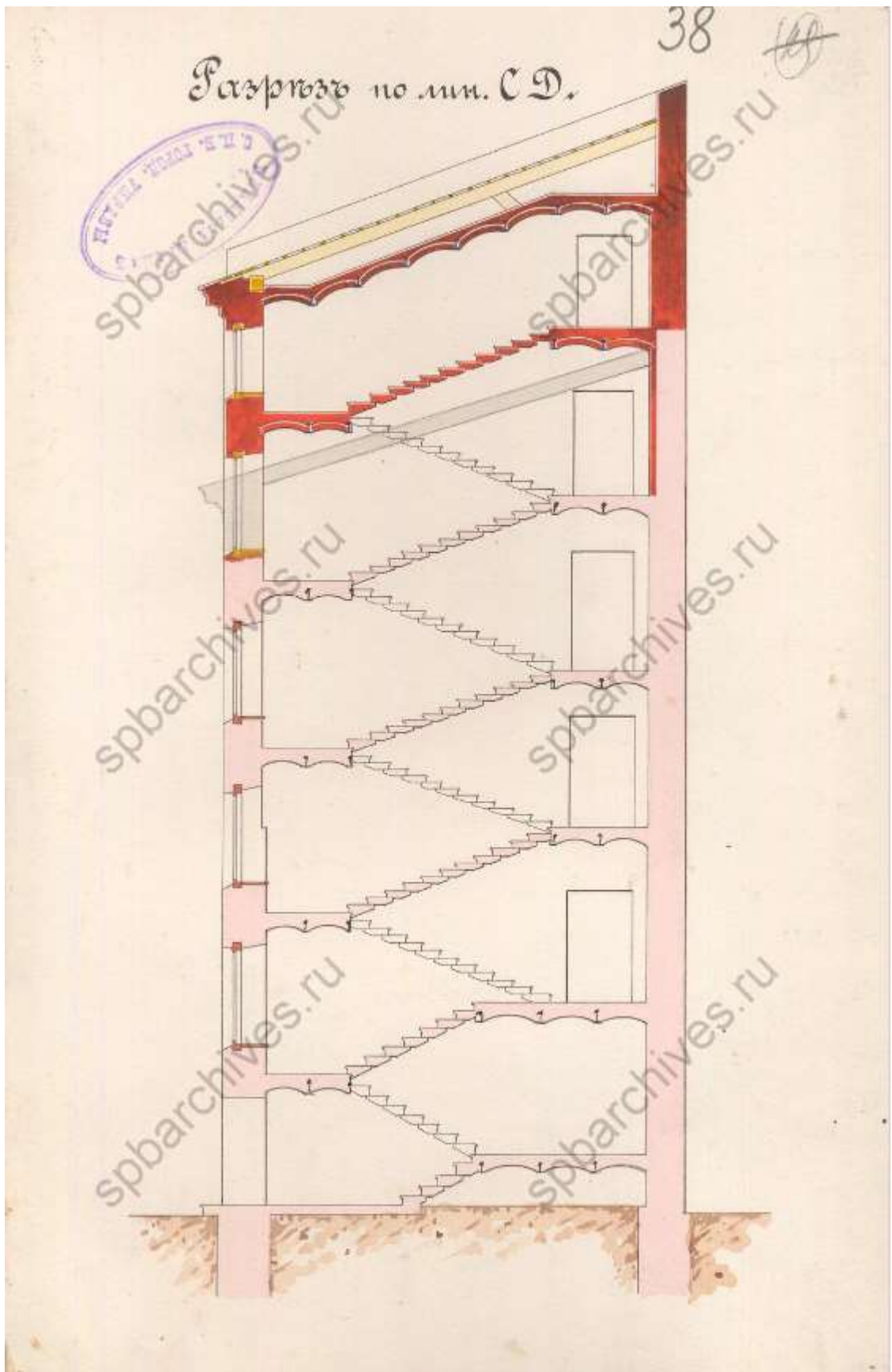
85. План 3-го этажа. 1899 г. (ЦГИА СПб. Фонд 513. Опись 102. Дело 1634).




86. План 4-го этажа. 1899 г. (ЦГИА СПб. Фонд 513. Опись 102. Дело 1634).



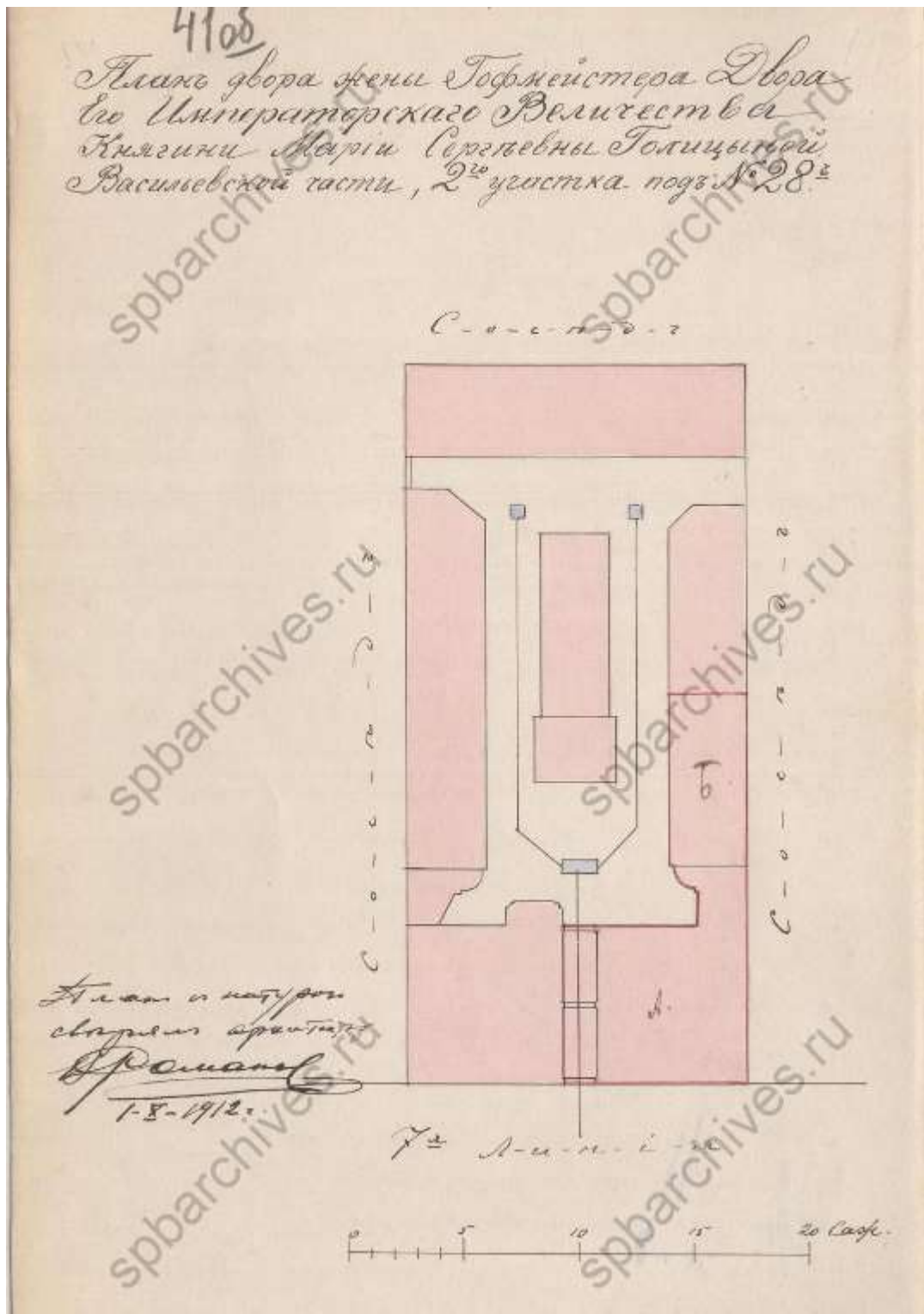
87. Разрез по лин. А-В. 1899 г. (ЦГИА СПб. Фонд 513. Опись 102. Дело 1634).



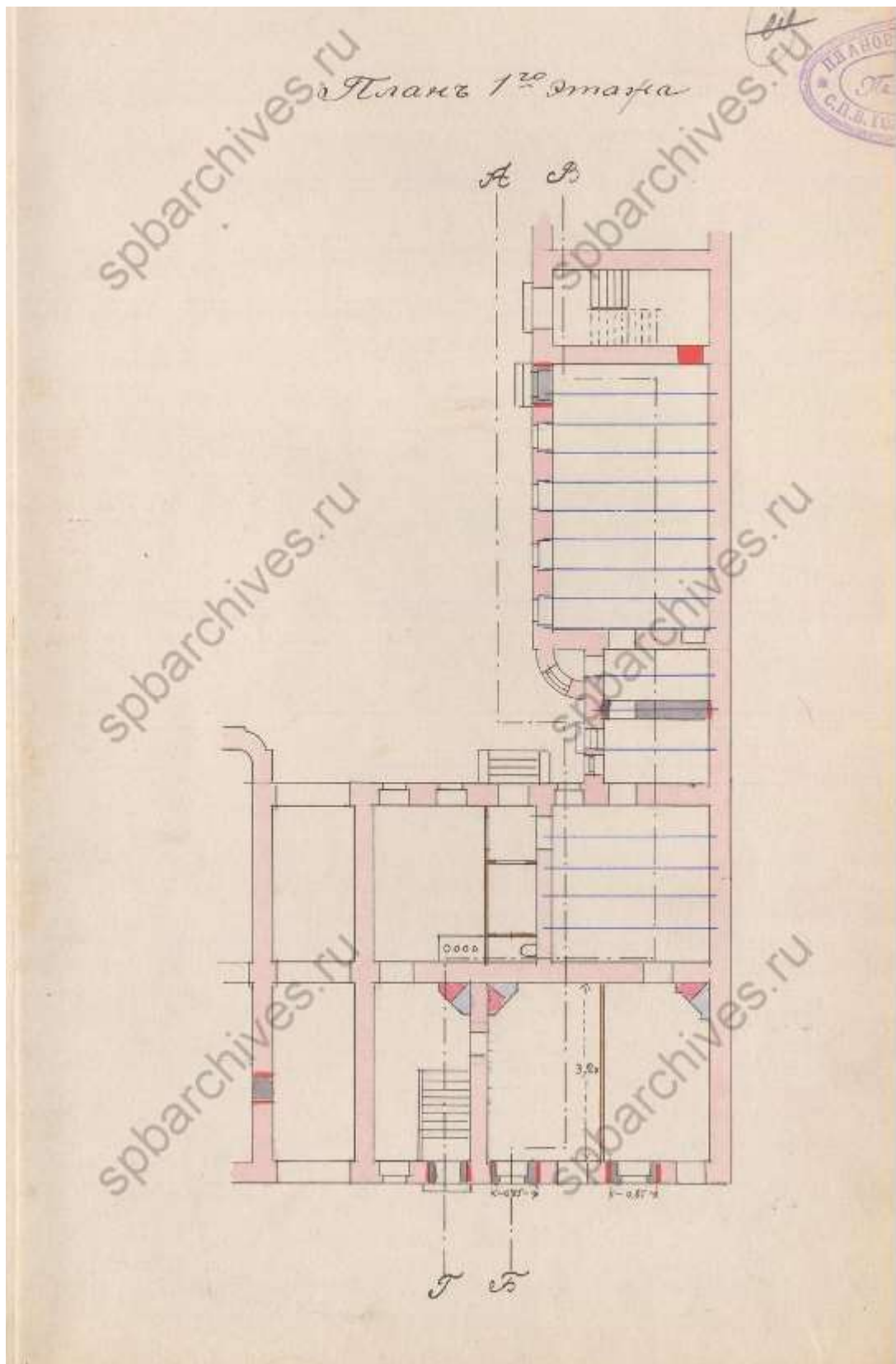
88. Разрез по лин. С-Д. 1899 г. (ЦГИА СПб. Фонд 513. Описание 102. Дело 1634).



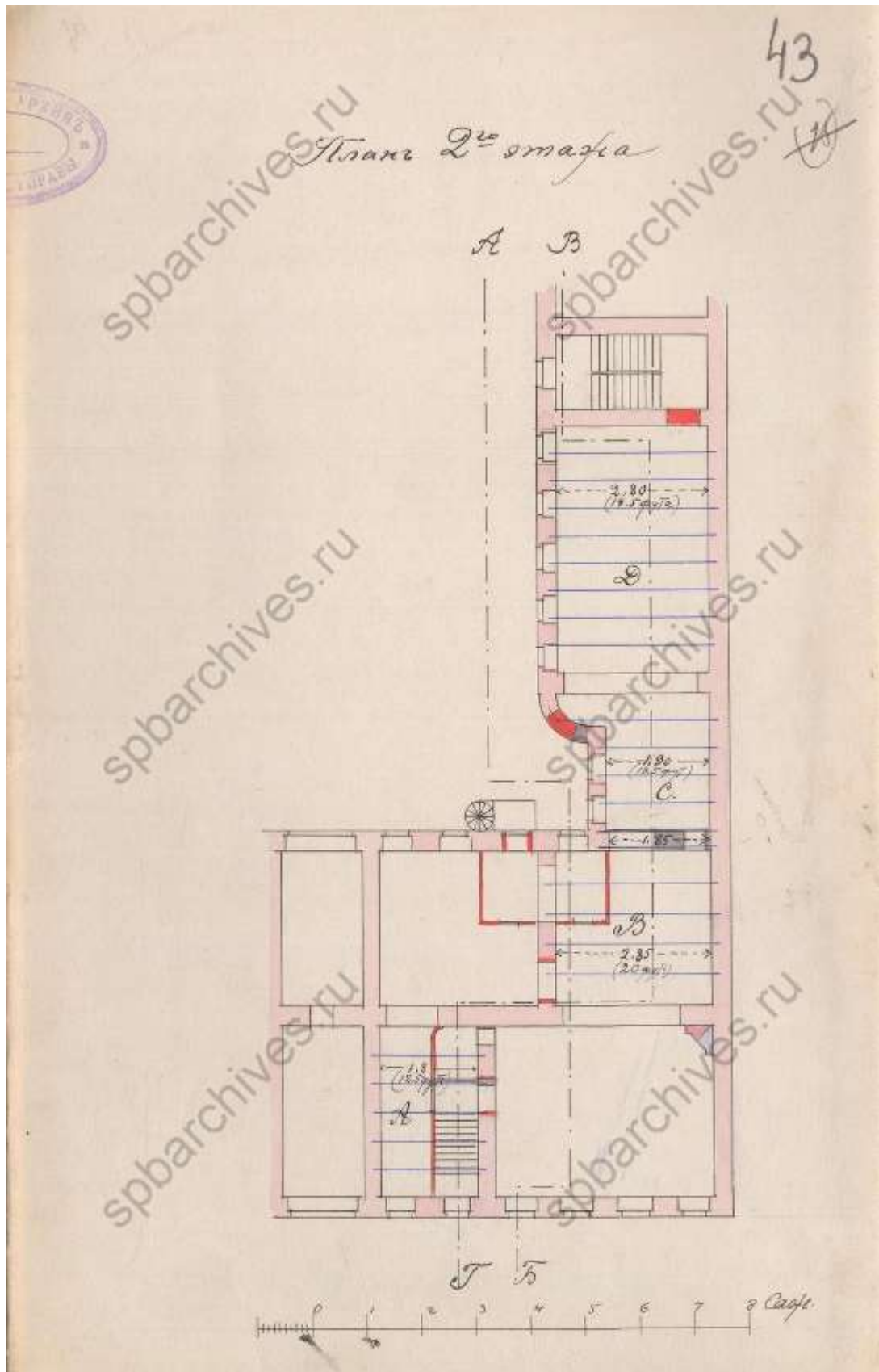
89. Фасад дворового флигеля лит. В. 1899 г. (ЦГИА СПб. Фонд 513. Опись 102. Дело 1634).



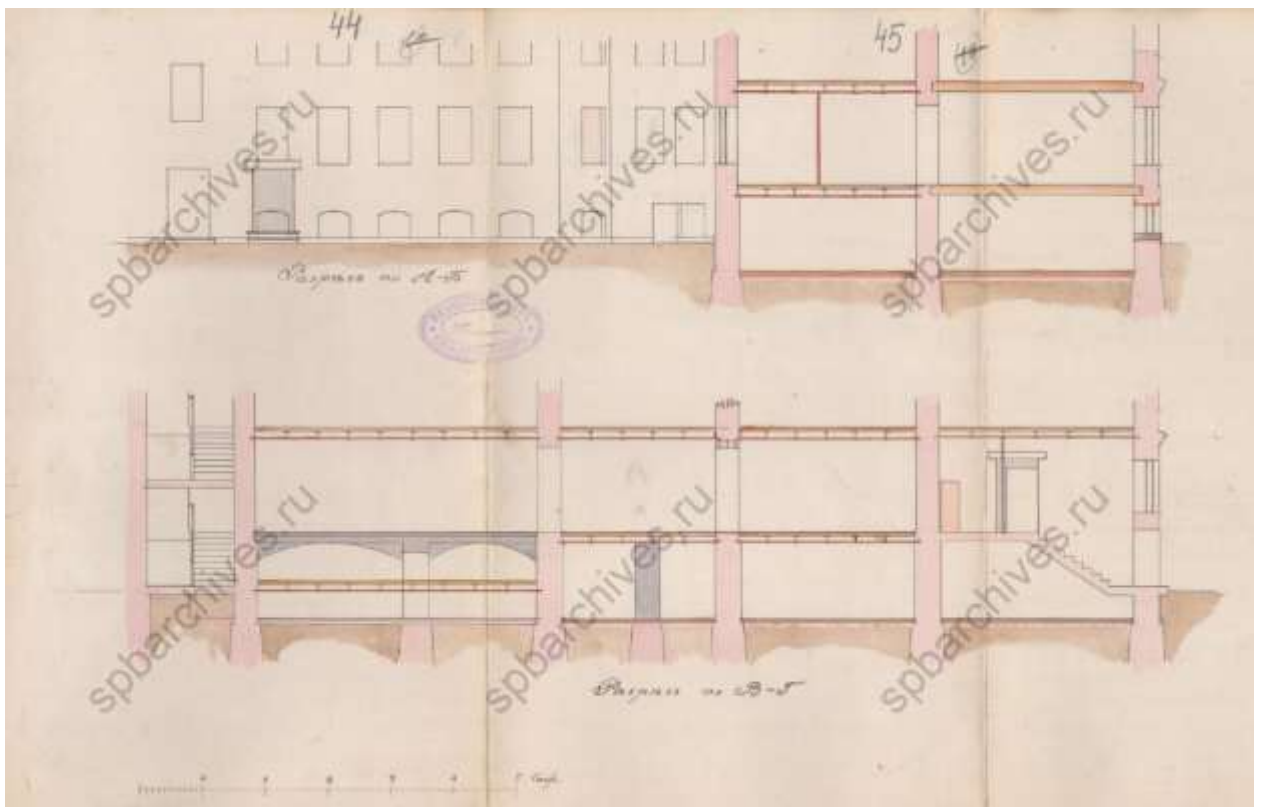
90. План двора жены гофмейстера двора Его Императорского Величества княгини Марии Сергеевны Голицыной Васильевской части 2-го участка по 7-й линии под № 28. 1912 г. (ЦГИА СПб. Фонд 513. Описание 102. Дело 1634).



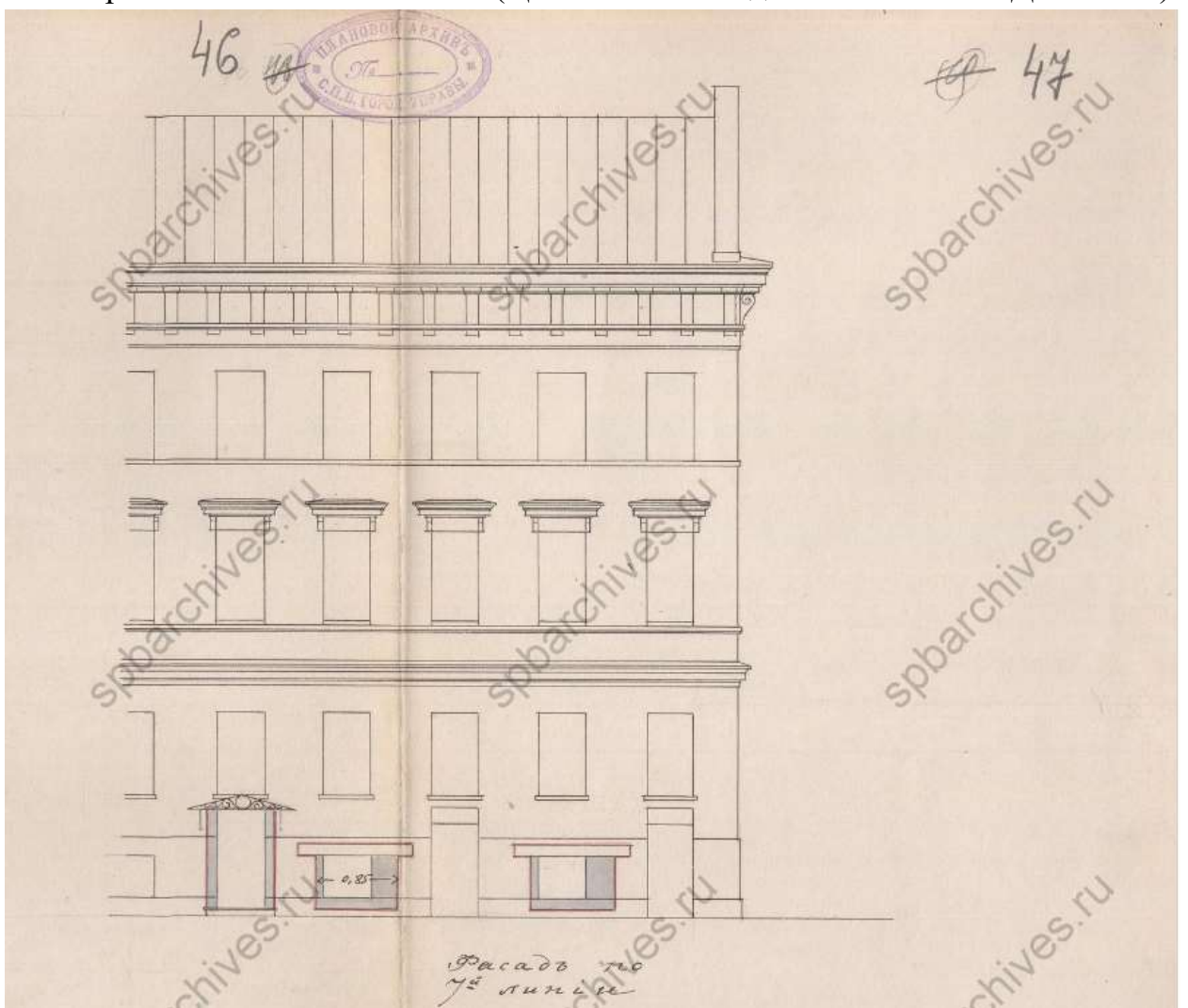
91. План 1-го этажа. 1912 г. (ЦГИА СПб. Фонд 513. Опись 102. Дело 1634).



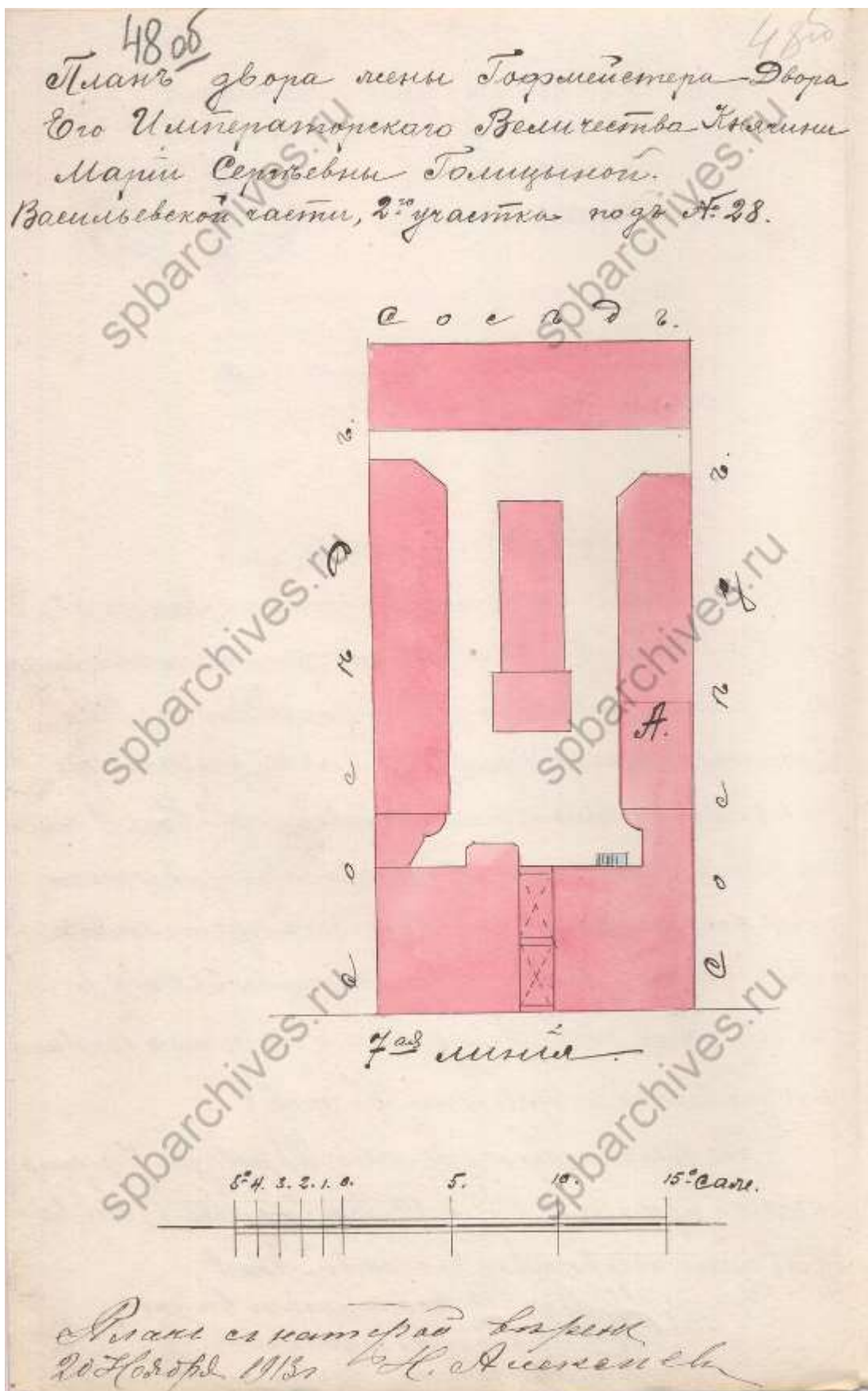
92. План 2-го этажа. 1912 г. (ЦГИА СПб. Фонд 513. Описание 102. Дело 1634).



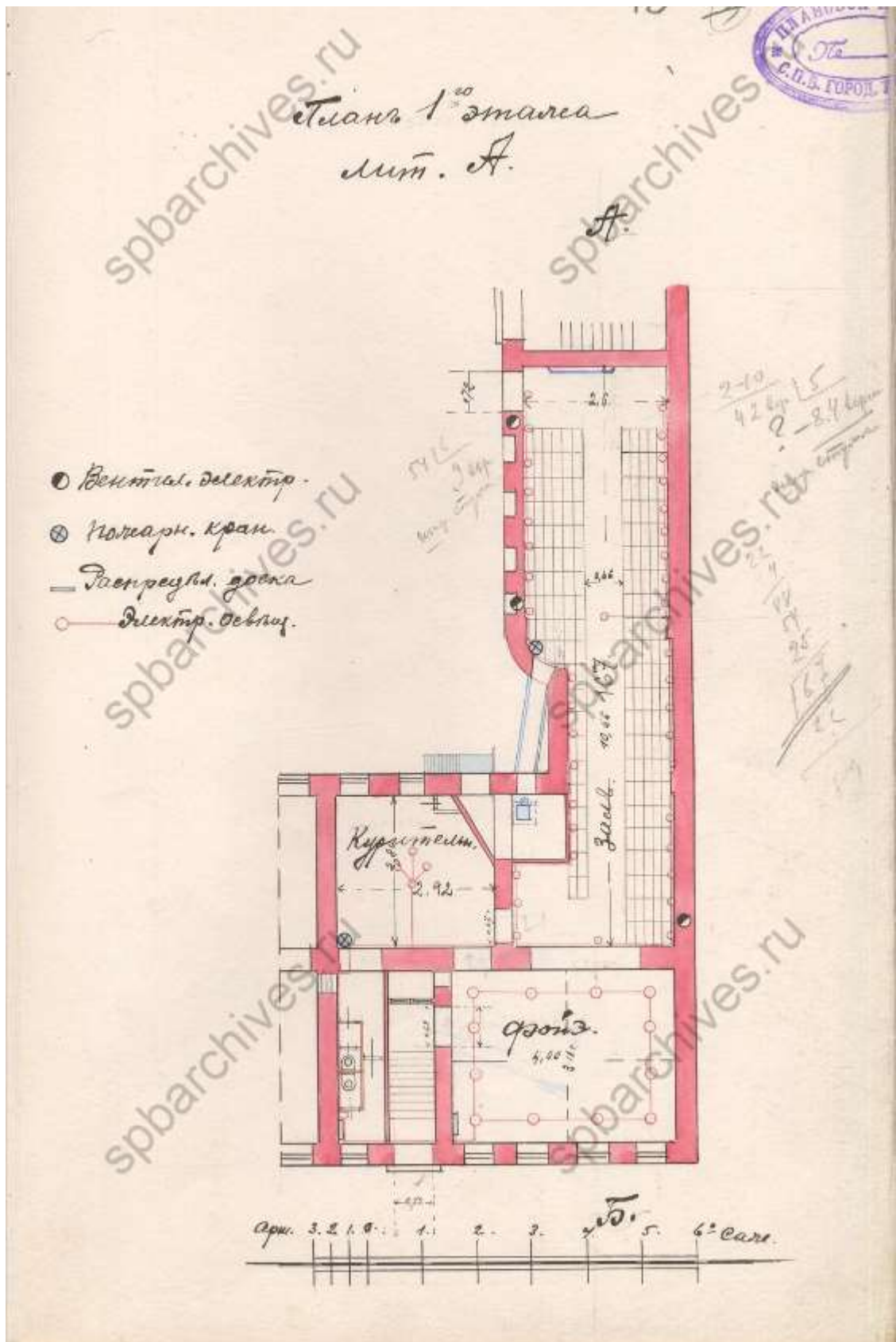
93. Разрезы по А-Б и В-Г. 1912 г. (ЦГИА СПб. Фонд 513. Опись 102. Дело 1634).



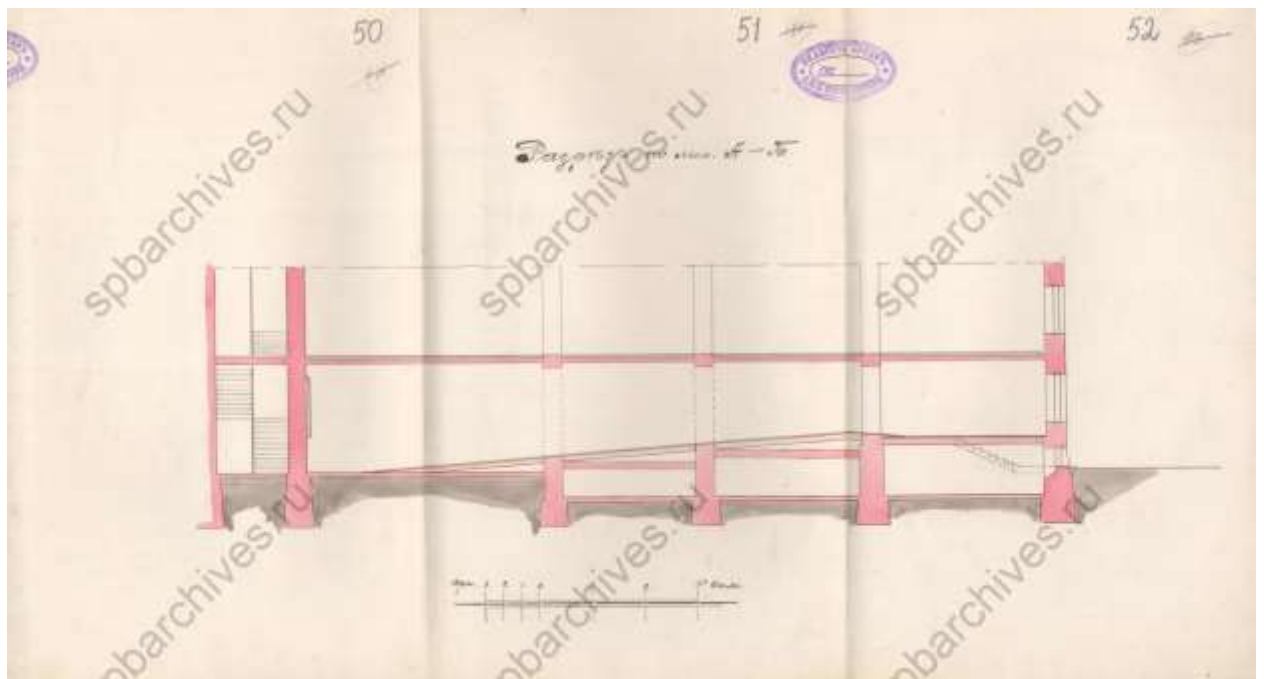
94. Фасад по 7-й линии. 1912 г. (ЦГИА СПб. Фонд 513. Опись 102. Дело 1634).



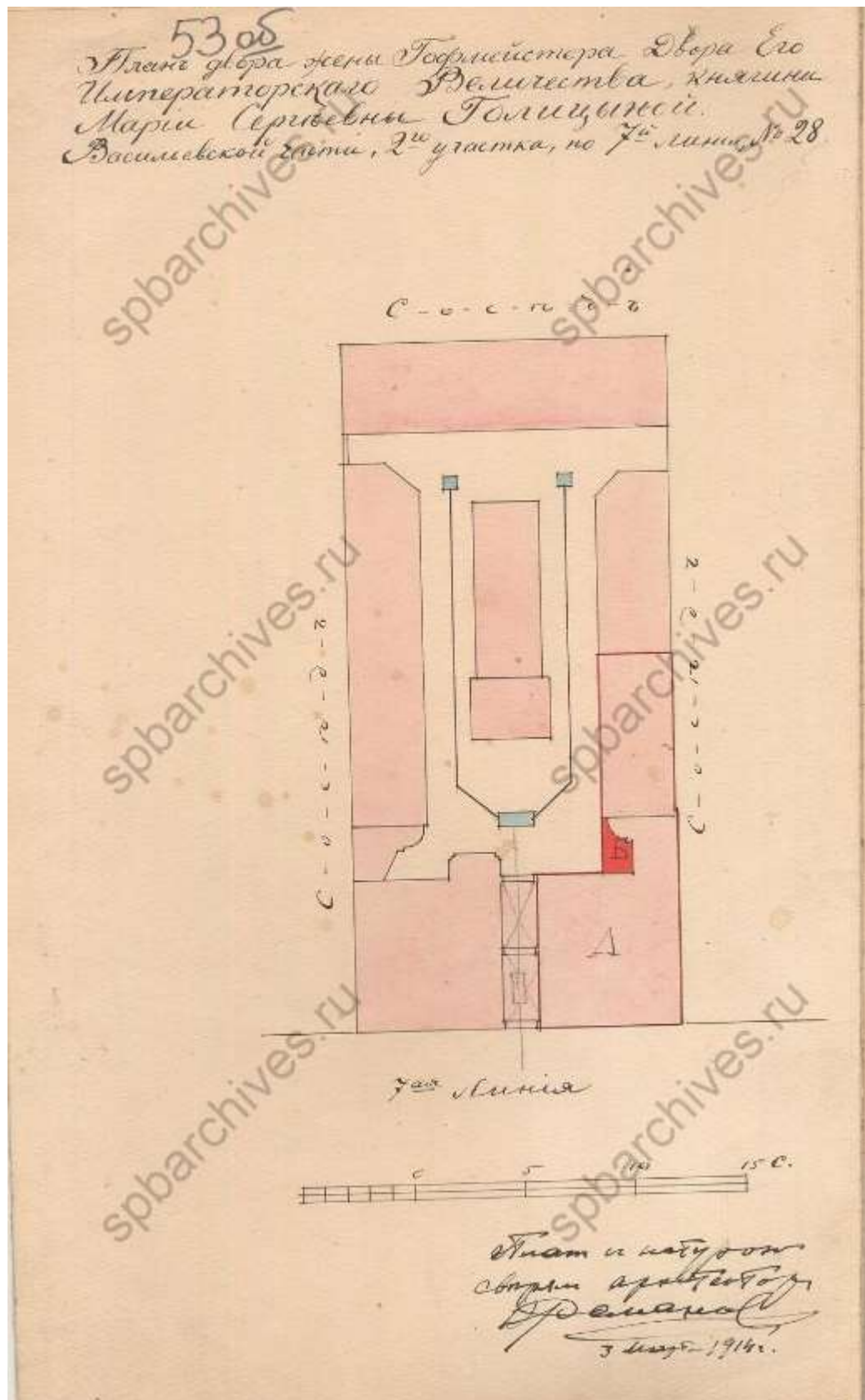
95. План двора жены гофмейстера двора Его Императорского Величества княгини Марии Сергеевны Голицыной Васильевской части 2-го участка по 7-й линии под № 28. 1913 г. (ЦГИА СПб. Фонд 513. Опись 102. Дело 1634).



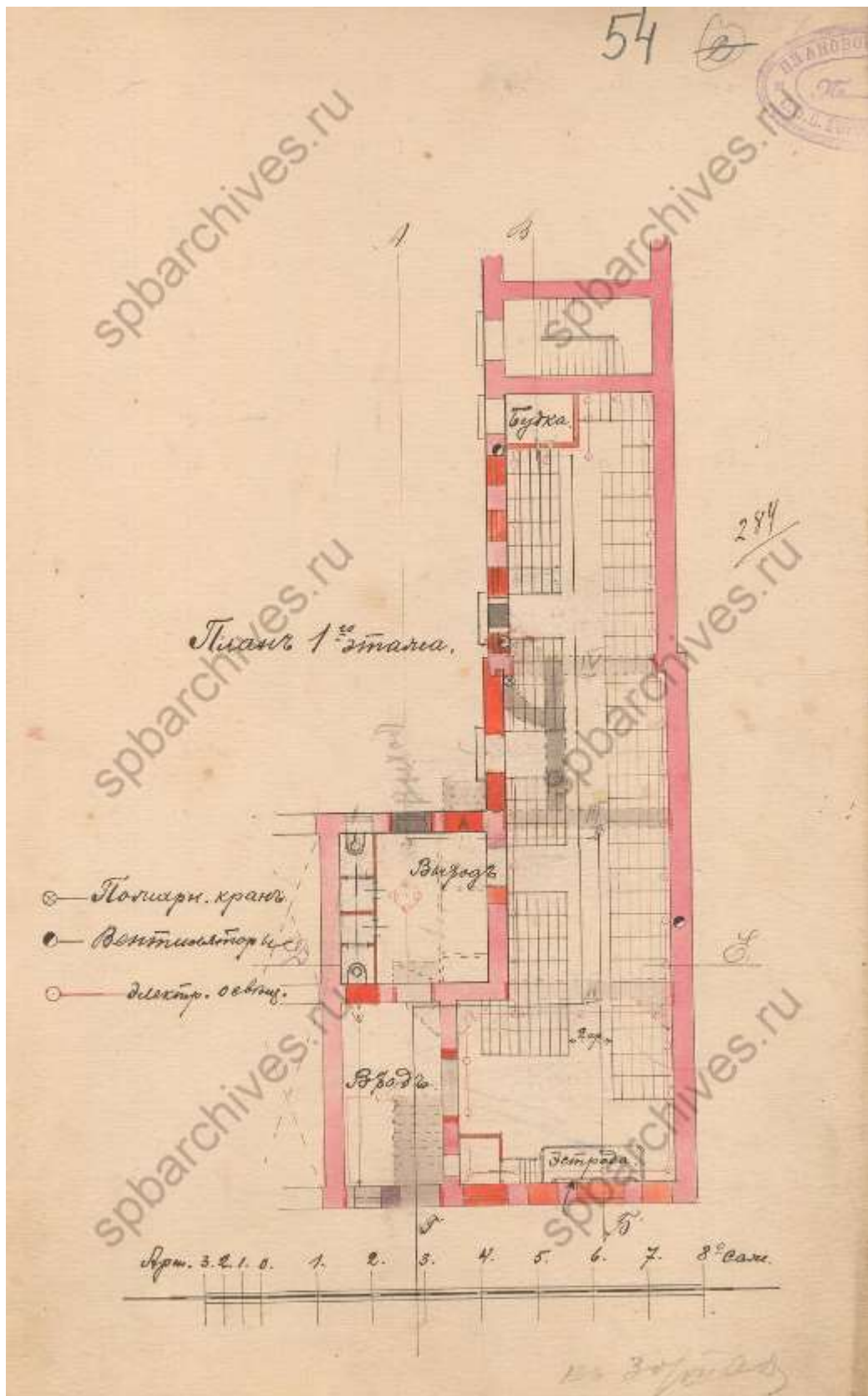
96. План 1-го этажа лит. А. 1913 г. (ЦГИА СПб. Фонд 513. Опись 102. Дело 1634).



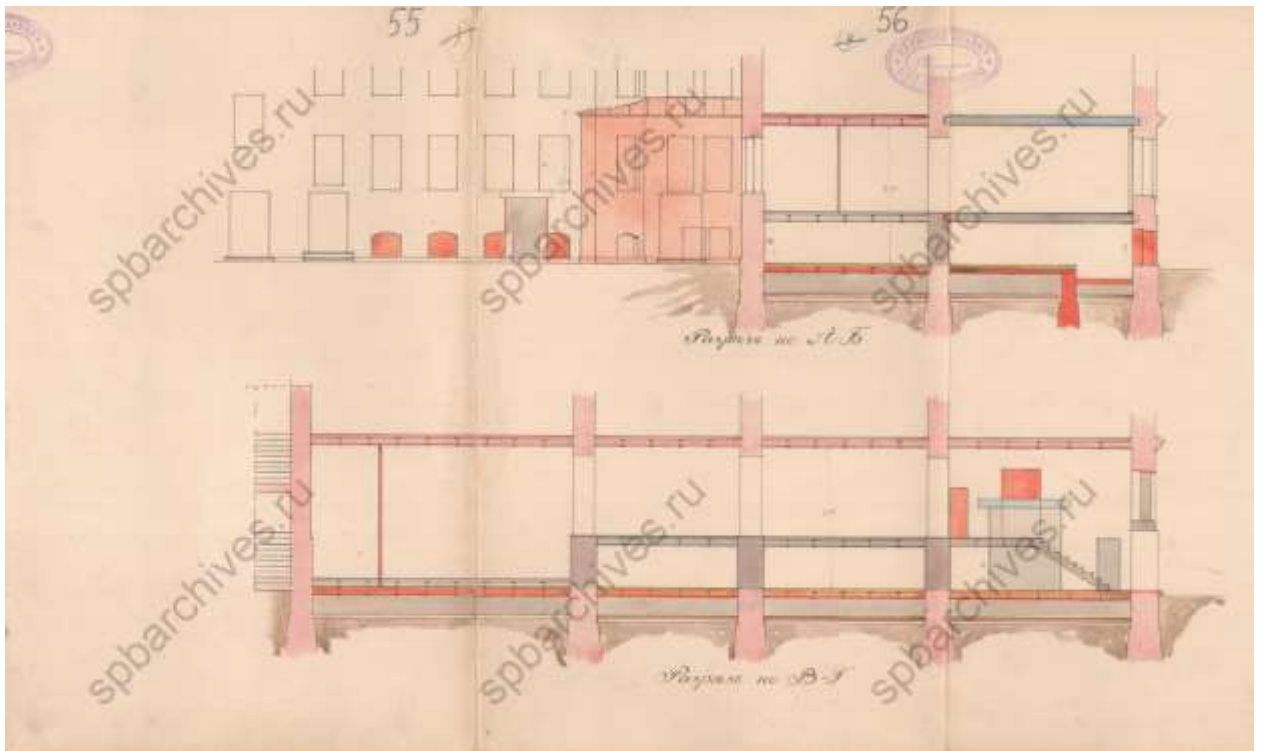
97. Разрез по лин. А-Б. 1913 г. (ЦГИА СПб. Фонд 513. Опись 102. Дело 1634).



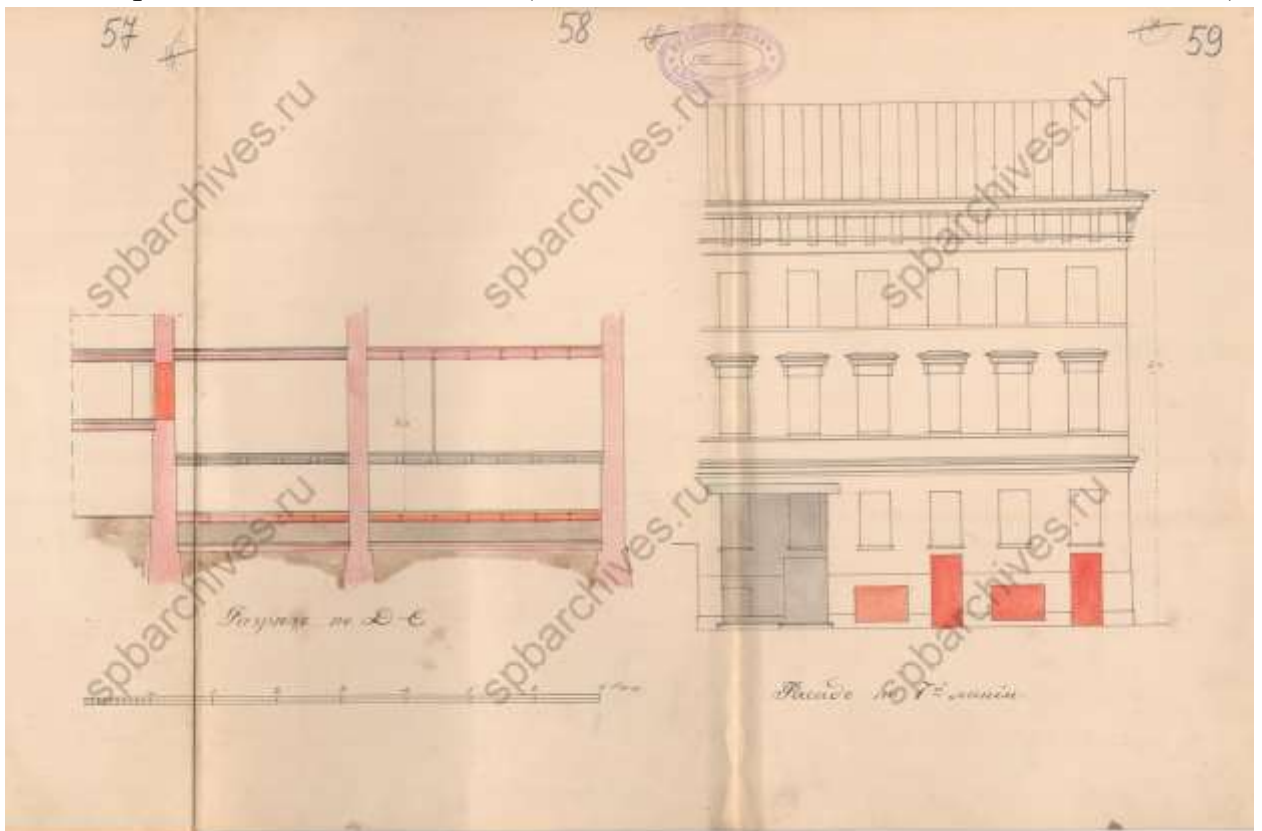
98. План двора жены гофмейстера двора Его Императорского Величества княгини Марии Сергеевны Голицыной Васильевской части 2-го участка по 7-й линии под № 28. 1914 г. (ЦГИА СПб. Фонд 513. Опись 102. Дело 1634).




99. План 1-го этажа. 1914 г. (ЦГИА СПб. Фонд 513. Опись 102. Дело 1634).



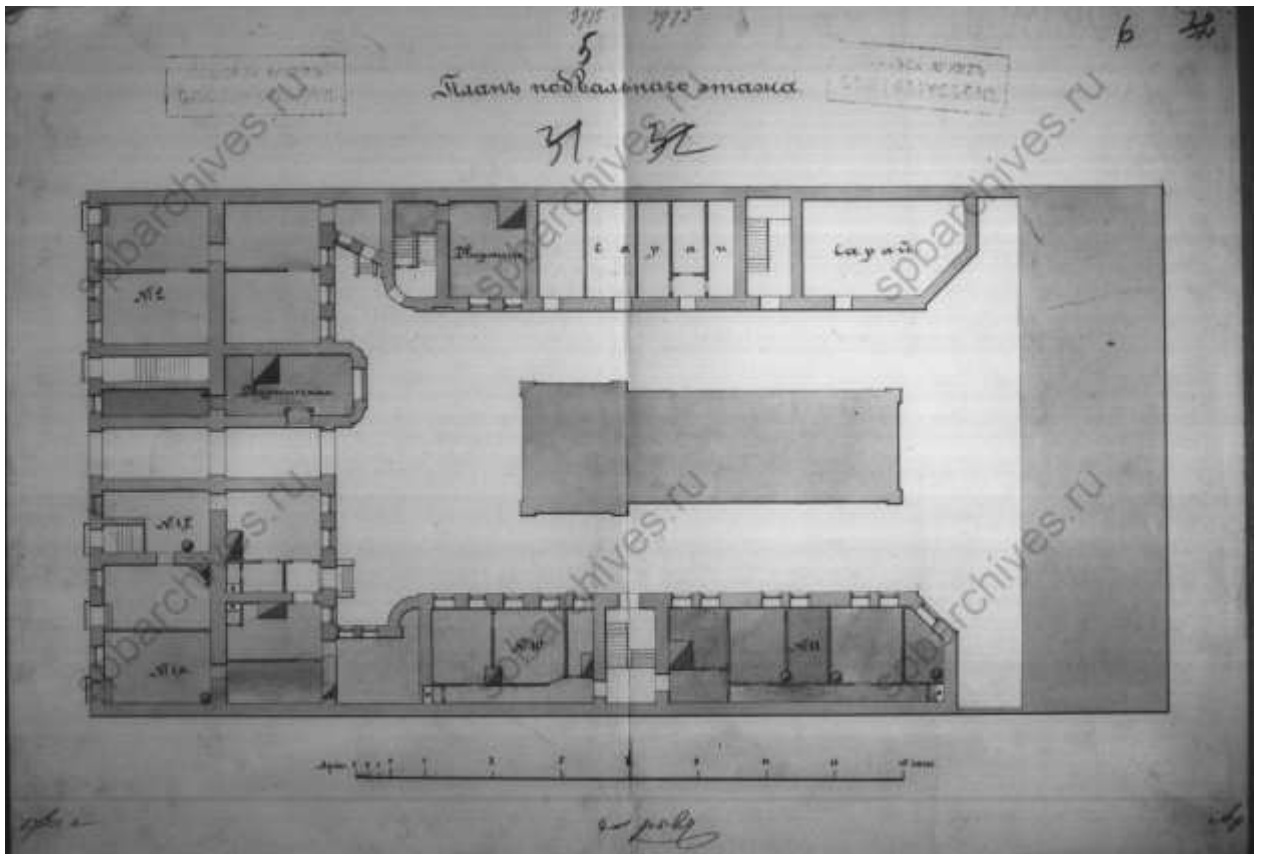
100. Разрез по А-Б и В-Г. 1914 г. (ЦГИА СПб. Фонд 513. Опись 102. Дело 1634).



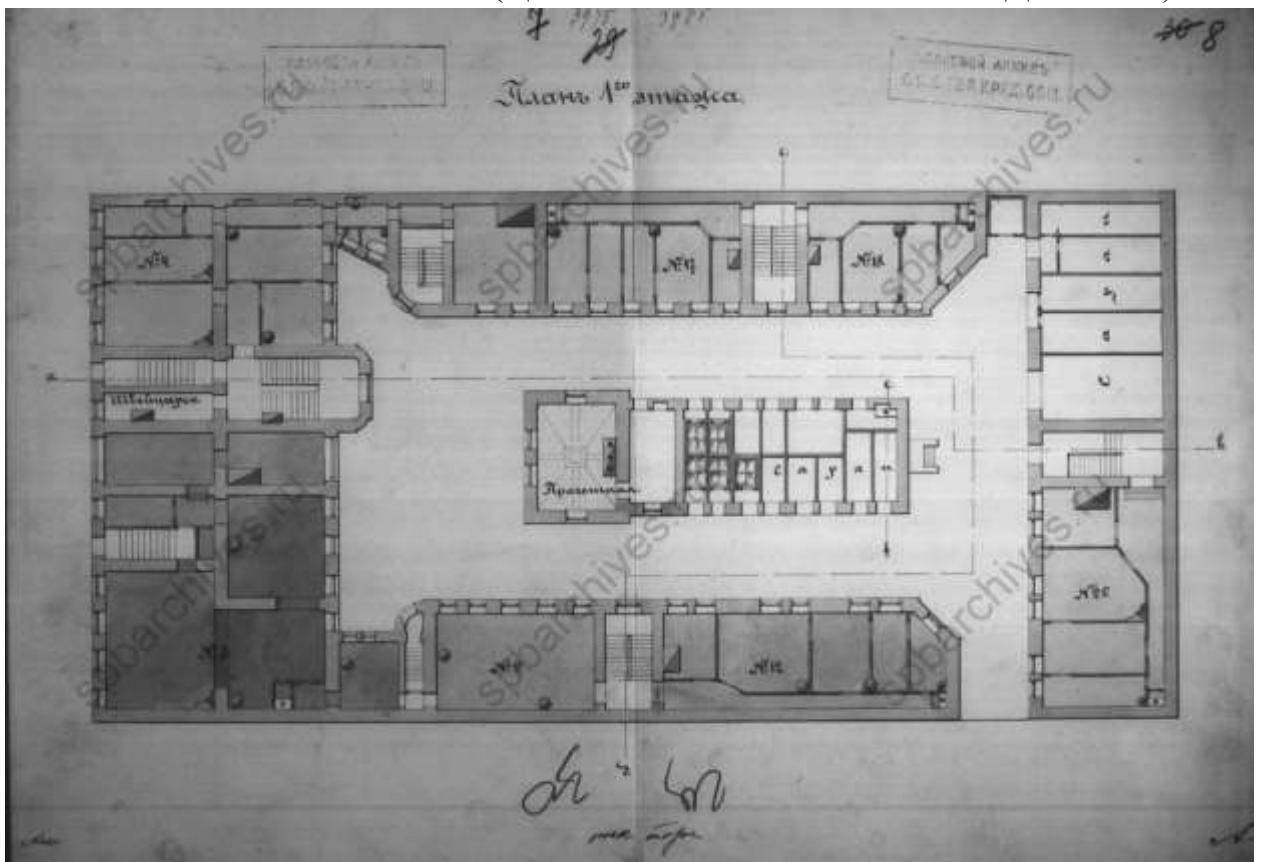
101. Разрез по Д-Е и фасад по 7-й линии. 1914 г. (ЦГИА СПб. Фонд 513. Опись 102. Дело 1634).



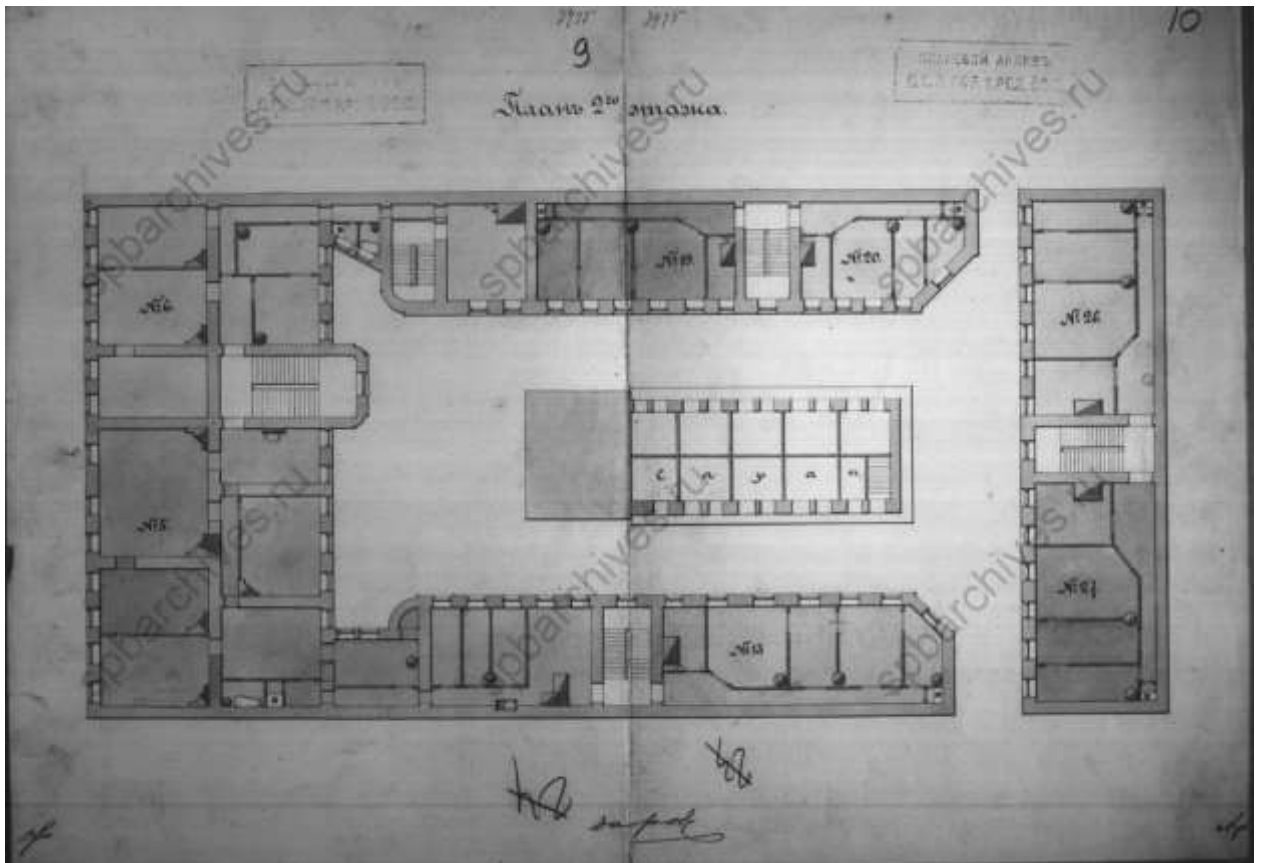
102. План двора княжны Александры Николаевны Голицыной Васильевской части 2-го участка по 7-й линии под № 28. 1914 г. (ЦГИА СПб. Фонд 515. Описание 4. Дело 2764).



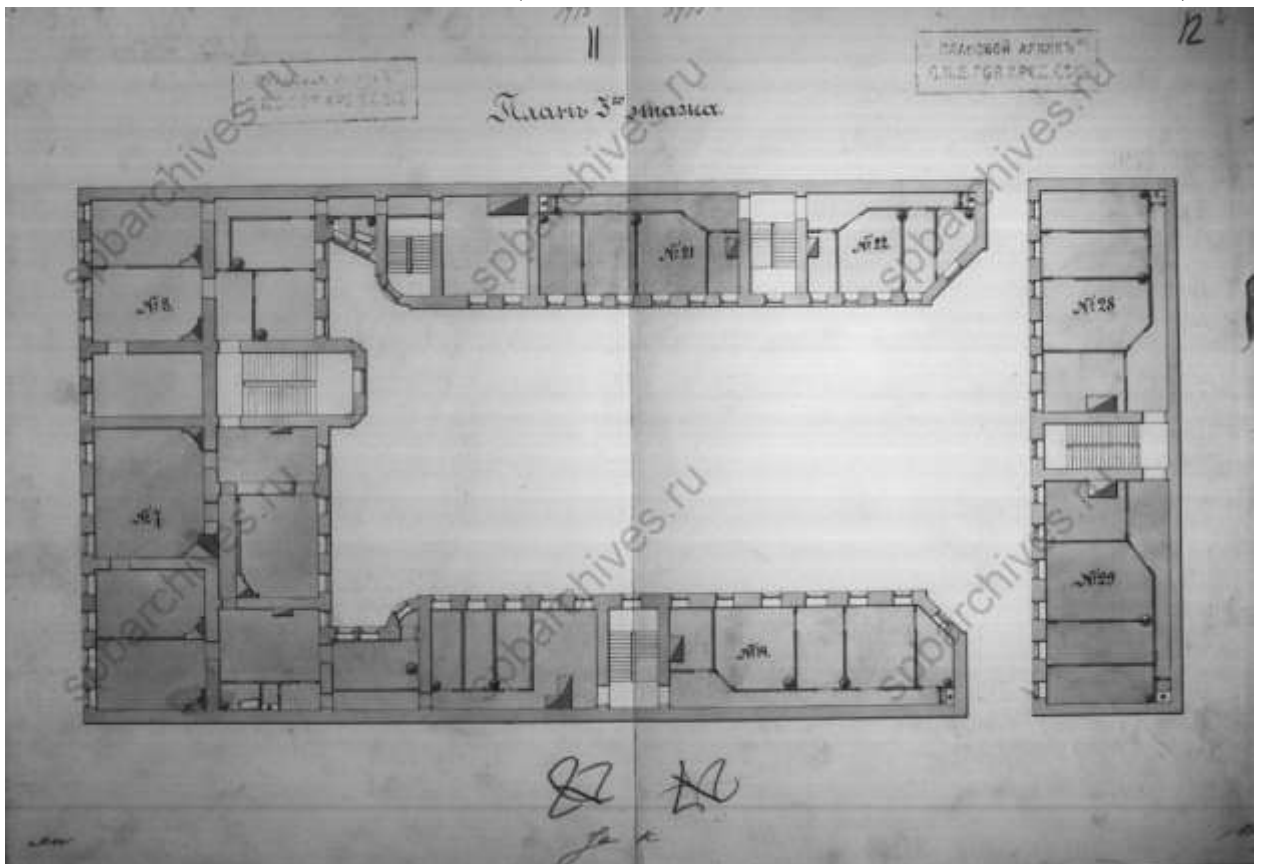
103. План подвала. 1914 г. (ЦГИА СПб. Фонд 515. Опись 4. Дело 2764).



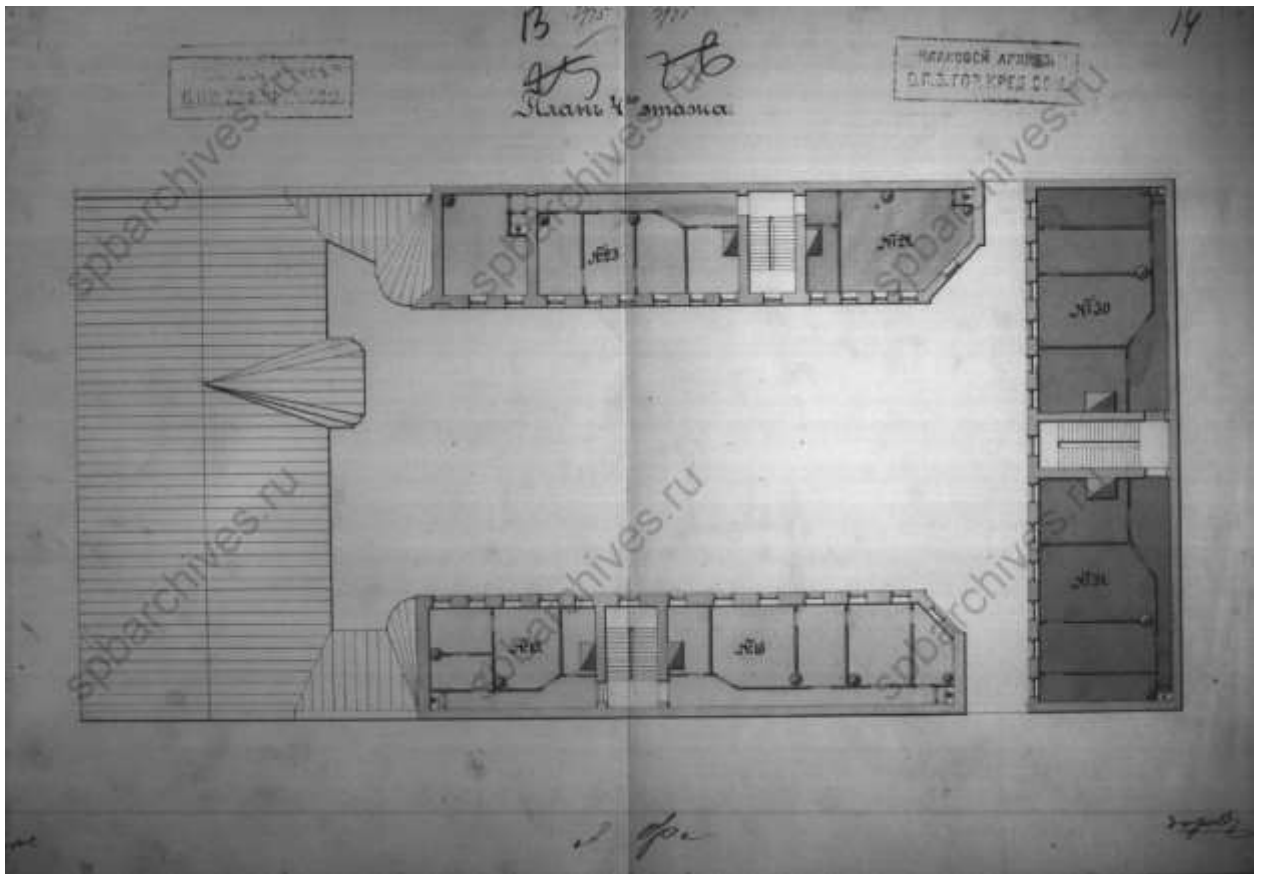
104. План 1-го этажа. 1914 г. (ЦГИА СПб. Фонд 515. Опись 4. Дело 2764).




105. План 2-го этажа. 1914 г. (ЦГИА СПб. Фонд 515. Опись 4. Дело 2764).



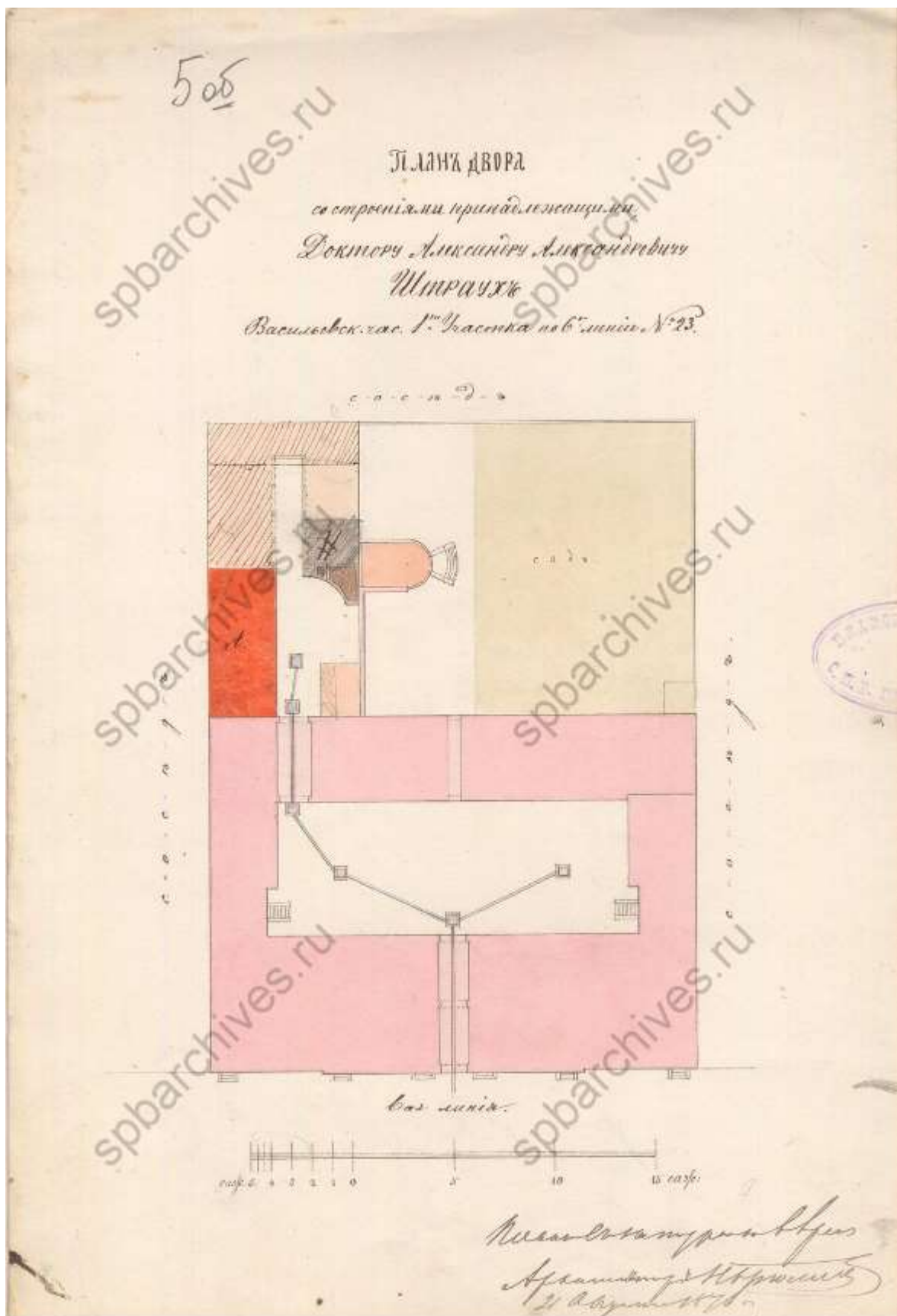
106. План 3-го этажа. 1914 г. (ЦГИА СПб. Фонд 515. Опись 4. Дело 2764).



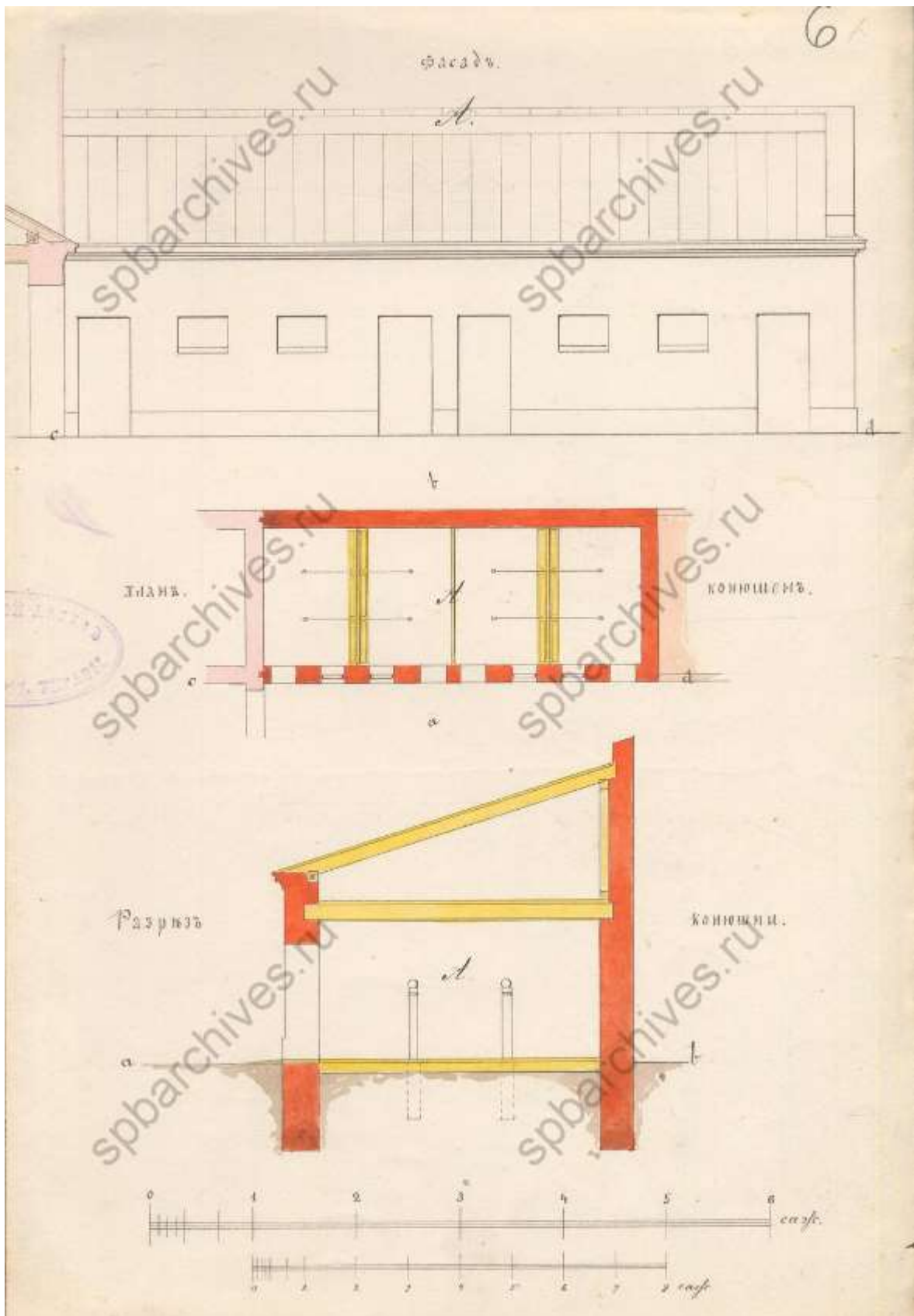
107. План 4-го этажа. 1914 г. (ЦГИА СПб. Фонд 515. Опись 4. Дело 2764).



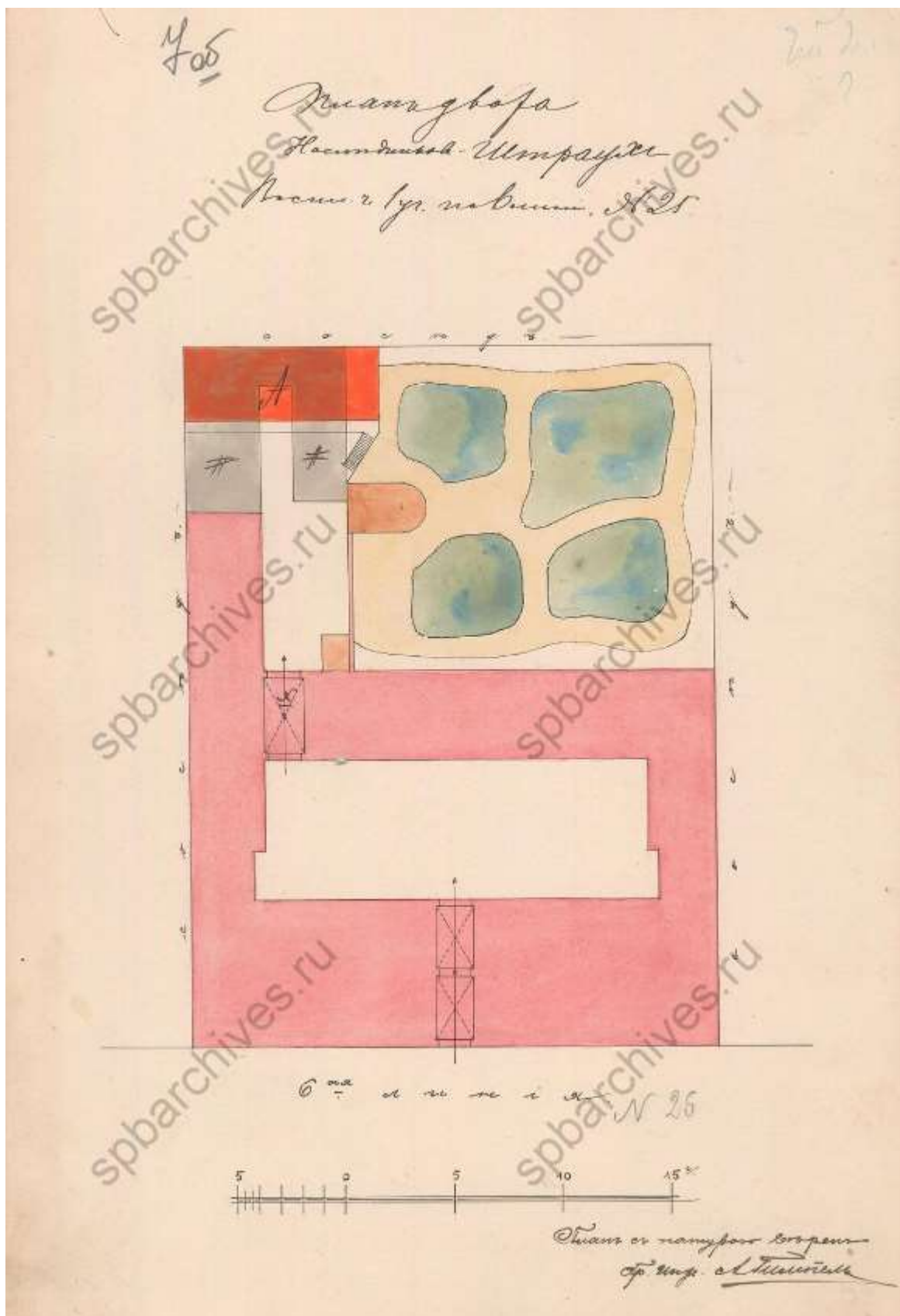
108. Генеральный план двора имущества, принадлежащего Анне Васильевне Тярликовой, состоящего в Васильевской части по 6-й линии № 21. 1899 г. (ЦГИА СПб. Фонд 513. Опись 102. Дело 1604).



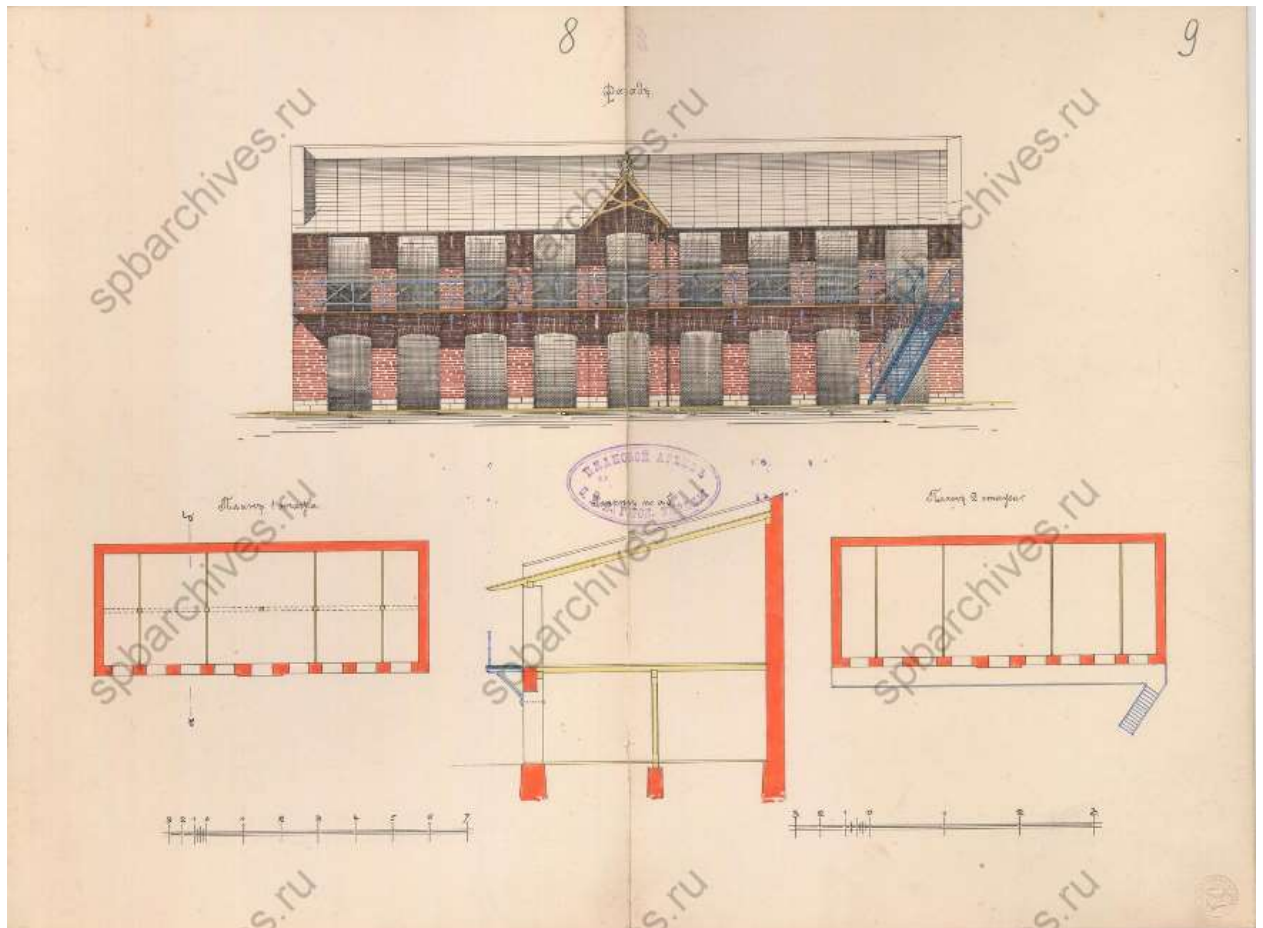
110. План двора со строениями, принадлежащими доктору Александру Александровичу Штраух в Васильевской части 1-го участка по 6-й линии № 23. 1876 г. (ЦГИА СПб. Фонд 513. Опись 102. Дело 1606).



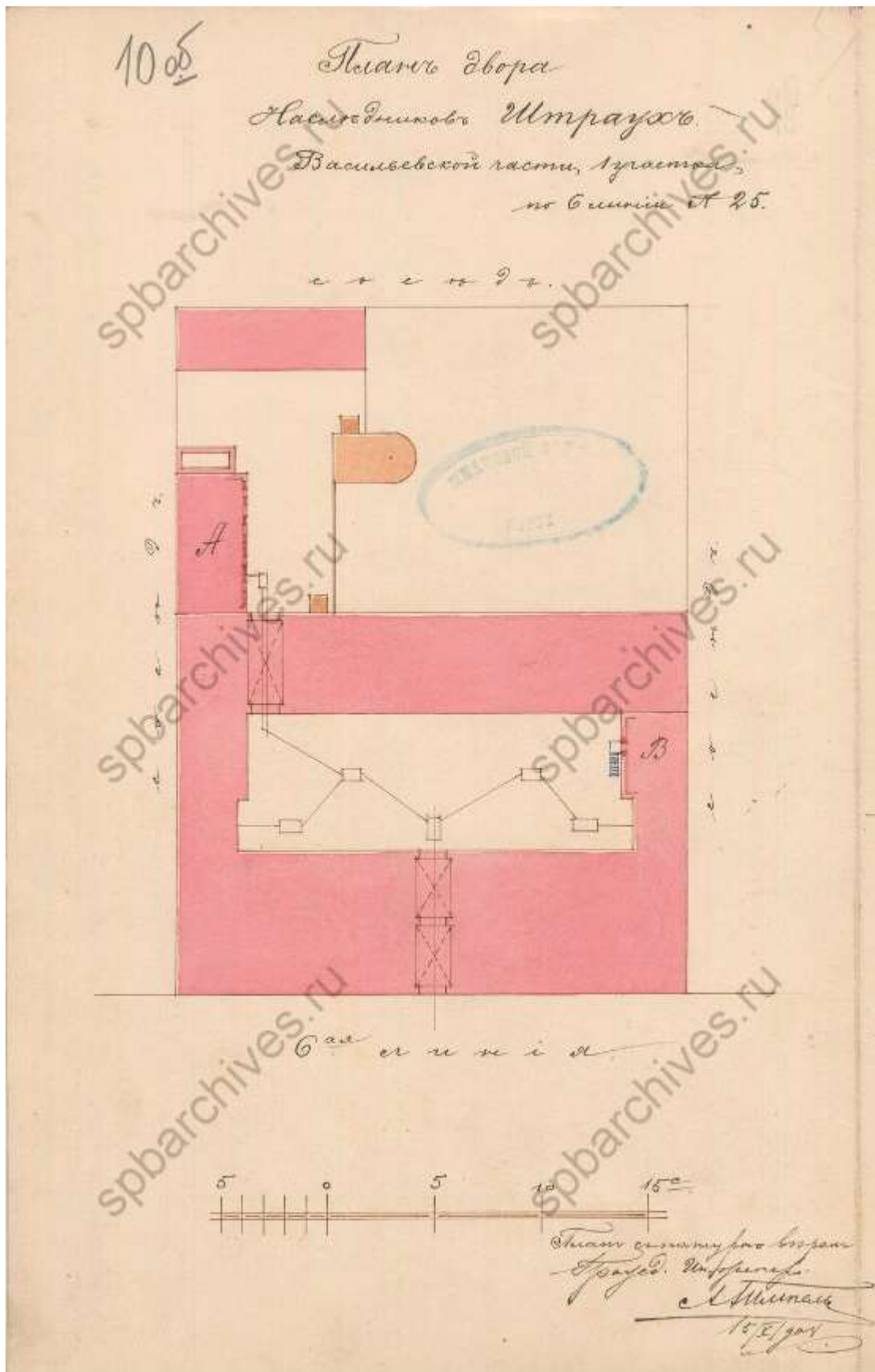
111. Фасад план и разрез конюшни. 1876 г. (ЦГИА СПб. Фонд 513. Описание 102. Дело 1606).



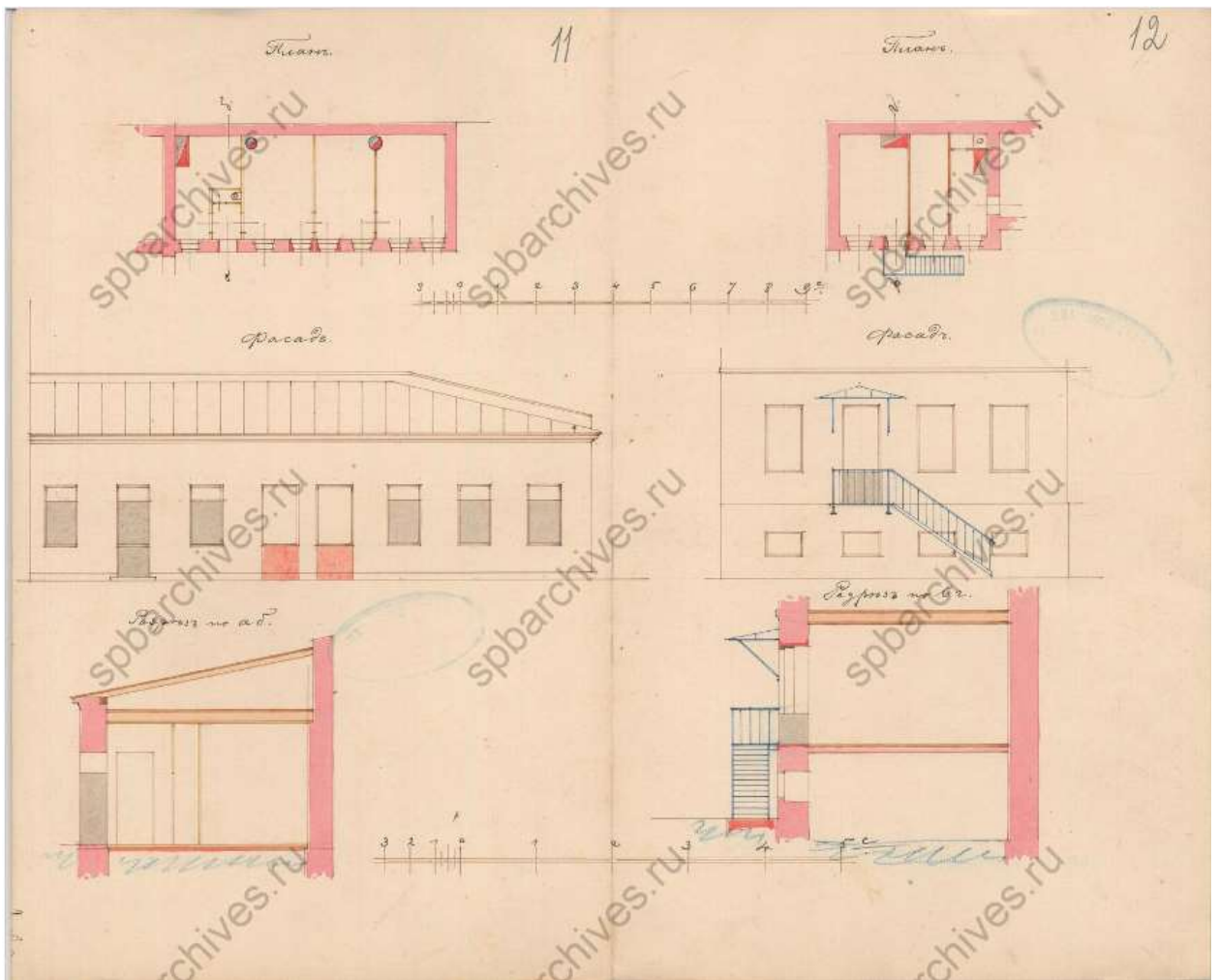
112. План двора наследников Штраух в Васильевской части 1-го участка по 6-й линии № 25. 1896 г. (ЦГИА СПб. Фонд 513. Описание 102. Дело 1606).



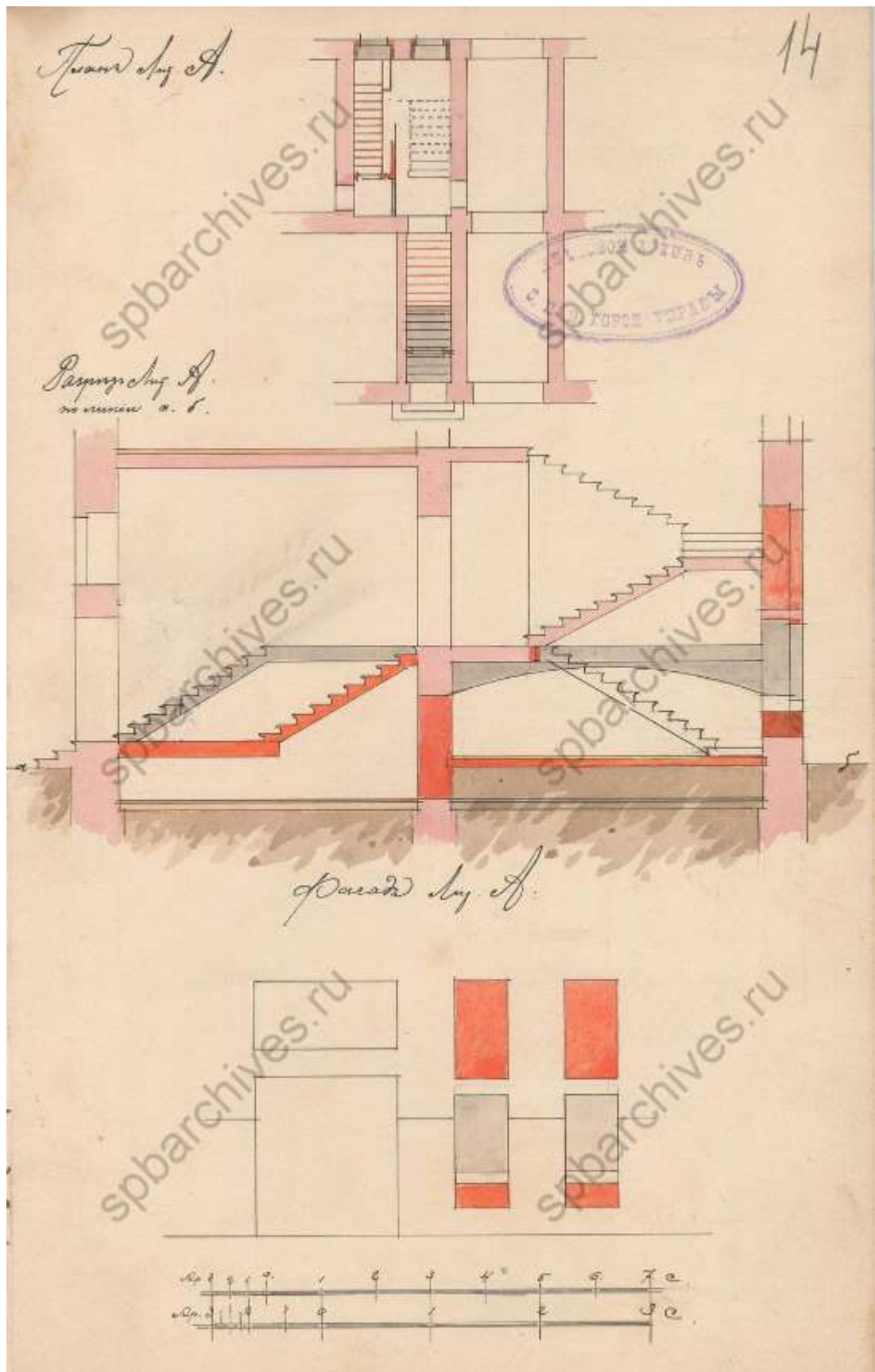
113. План, фасад и разрез служебного здания. 1896 г. (ЦГИА СПб. Фонд 513. Опись 102. Дело 1606).



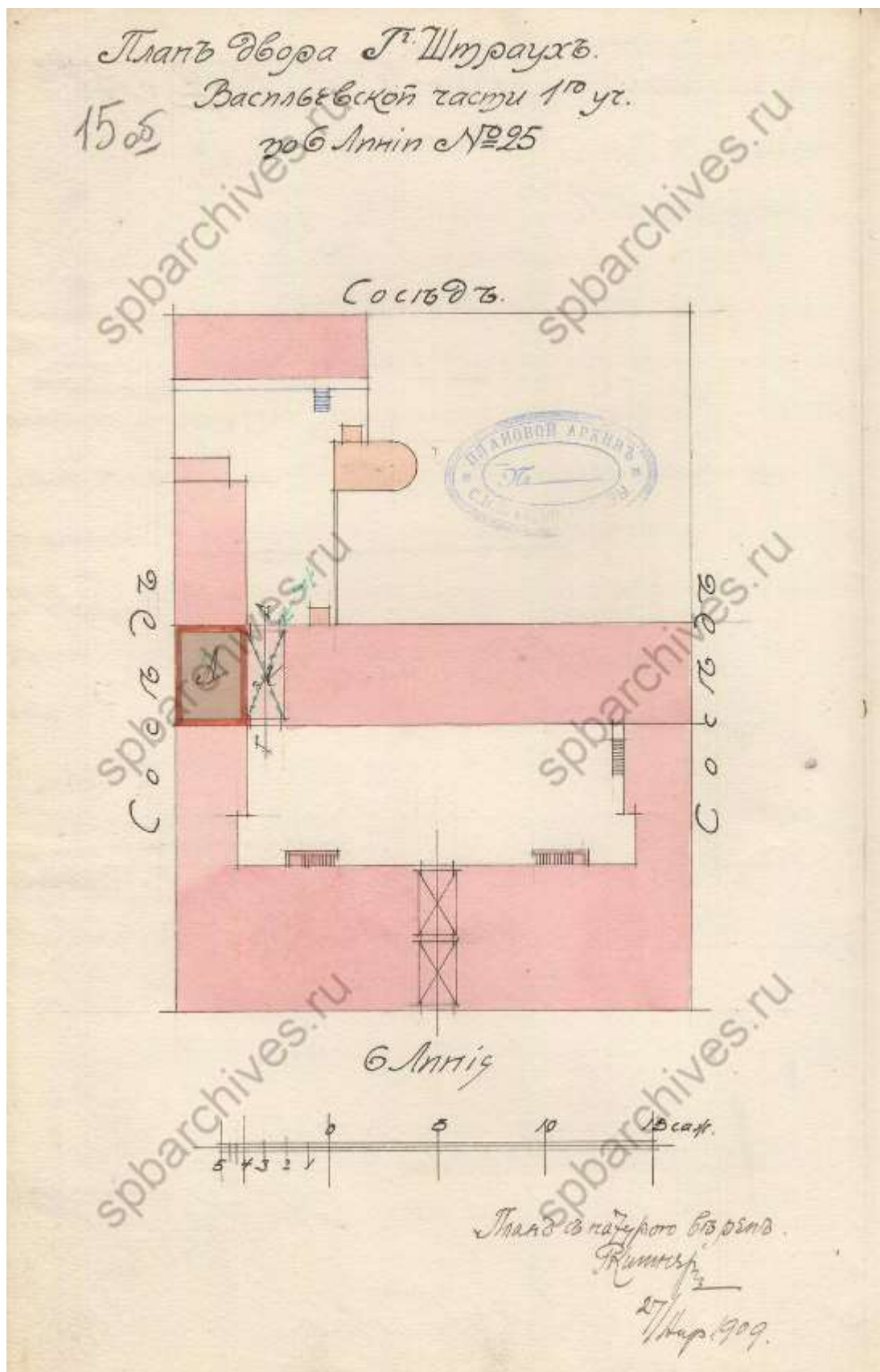
114. План двора наследников Штраух в Васильевской части 1-го участка по 6-й линии № 25. 1904 г. (ЦГИА СПб. Фонд 513. Опись 102. Дело 1606).



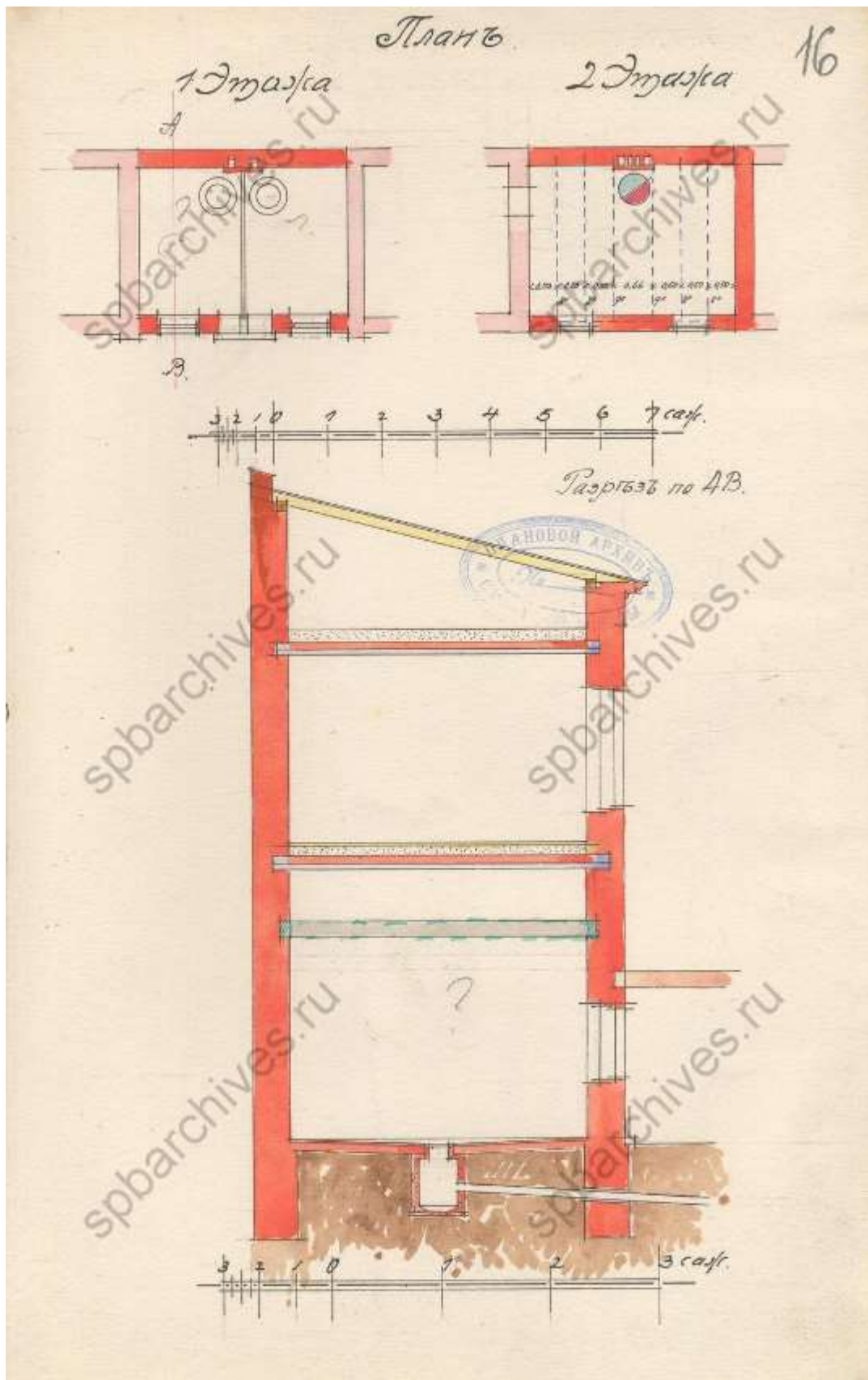
115. План фасад и разрез. 1904 г. (ЦГИА СПб. Фонд 513. Опись 102. Дело 1606).



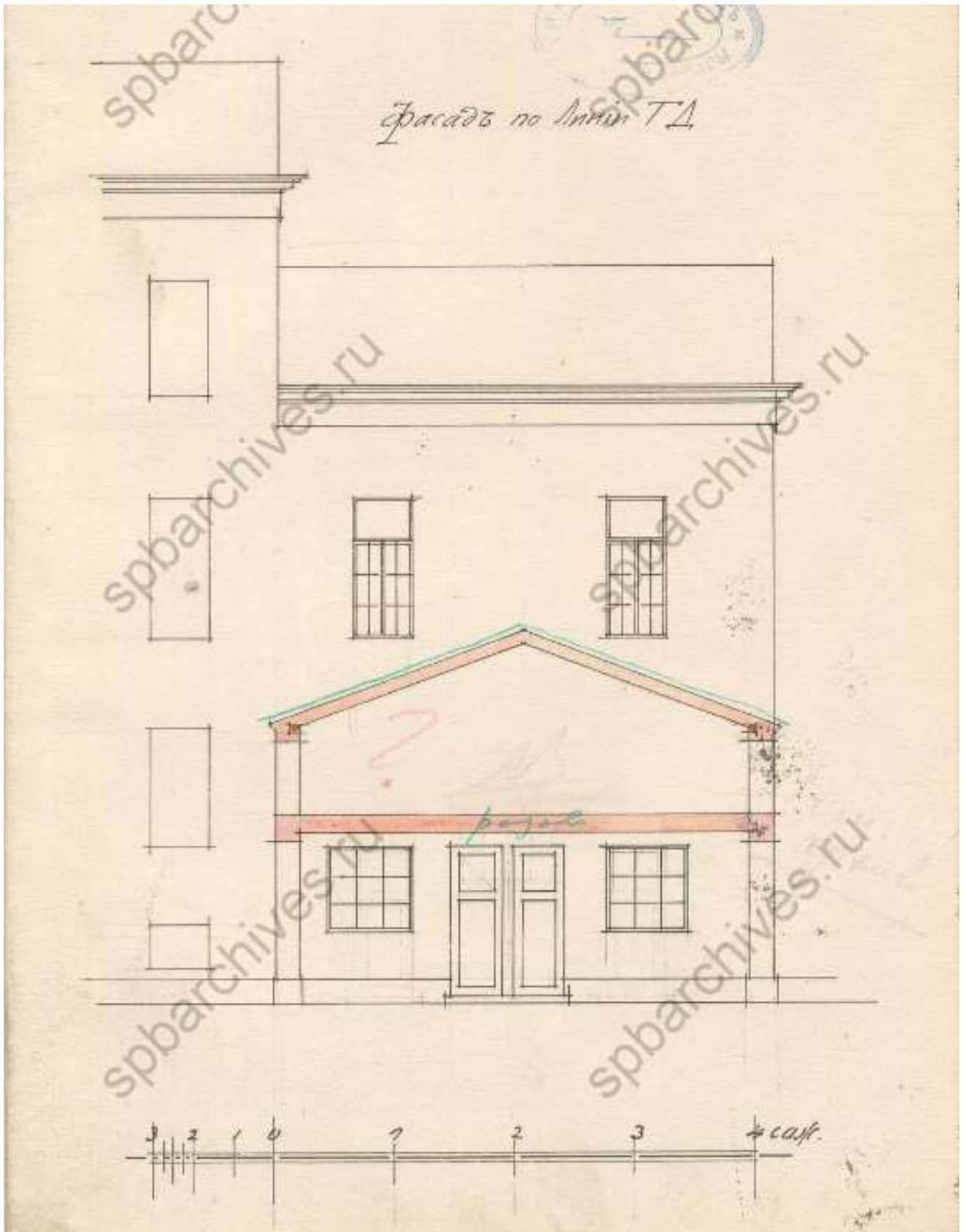
117. План, разрез и фрагмент фасада. 1908 г. (ЦГИА СПб. Фонд 513. Опись 102. Дело 1606).



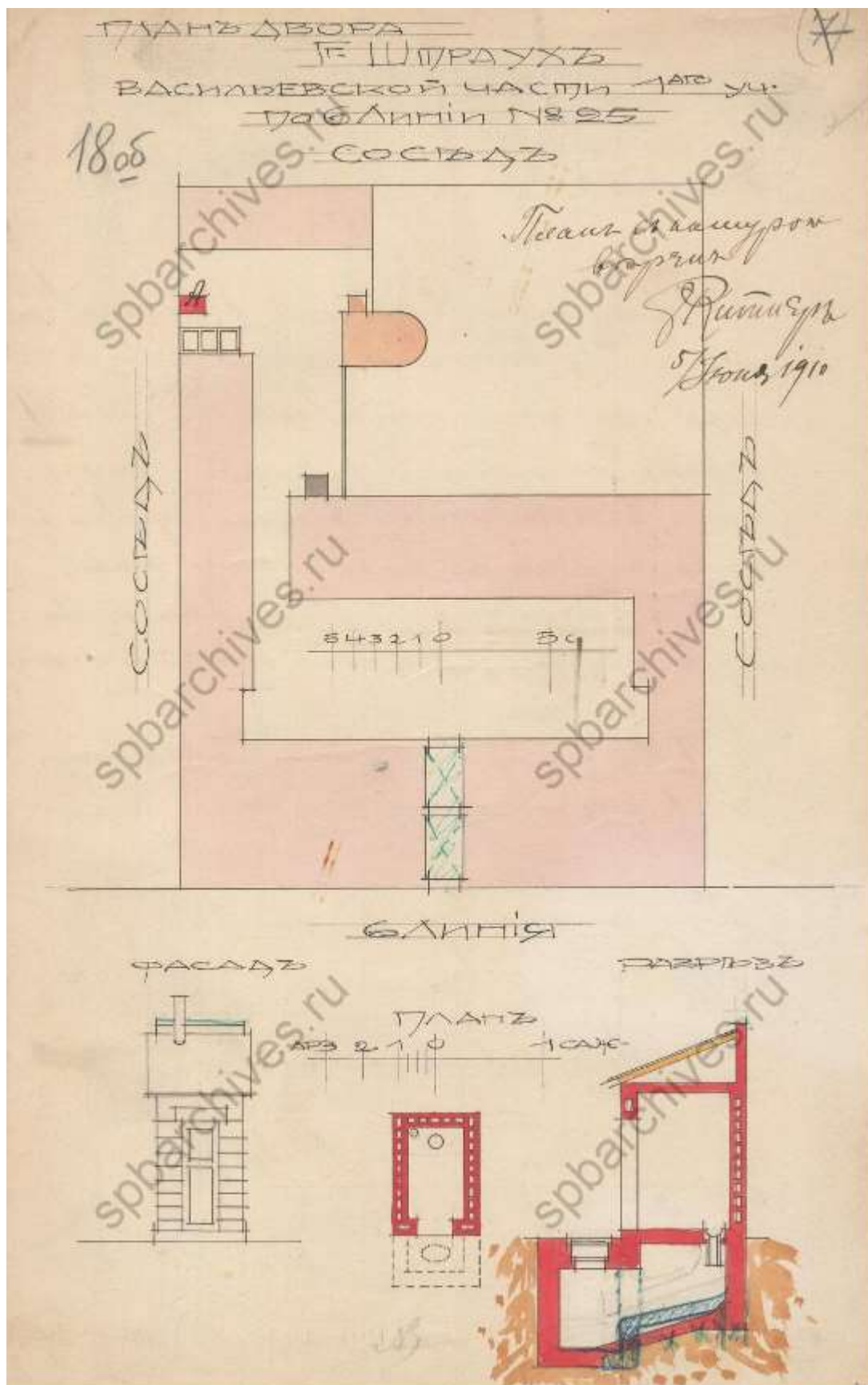
118. План двора наследников Штраух в Васильевской части 1-го участка по 6-й линии № 25. 1909 г. (ЦГИА СПб. Фонд 513. Опись 102. Дело 1606).




119. Планы и разрез. 1909 г. (ЦГИА СПб. Фонд 513. Опись 102. Дело 1606).




120. Фасад. 1909 г. (ЦГИА СПб. Фонд 513. Опись 102. Дело 1606).




121. План двора наследников Штраух Васильевской части 1-г участка по 6-й линии № 25. 1910 г. (ЦГИА СПб. Фонд 513. Опись 102. Дело 1606).




122. Генеральный план дома «Первого городского начального училища» с 12 классами, состоящий в Васильевской части 2-го участка по Среднему проспекту и 7-й линии под № 31-52. 1896 г. (ЦГИА СПб. Фонд 513. Опись 101. Дело 108).



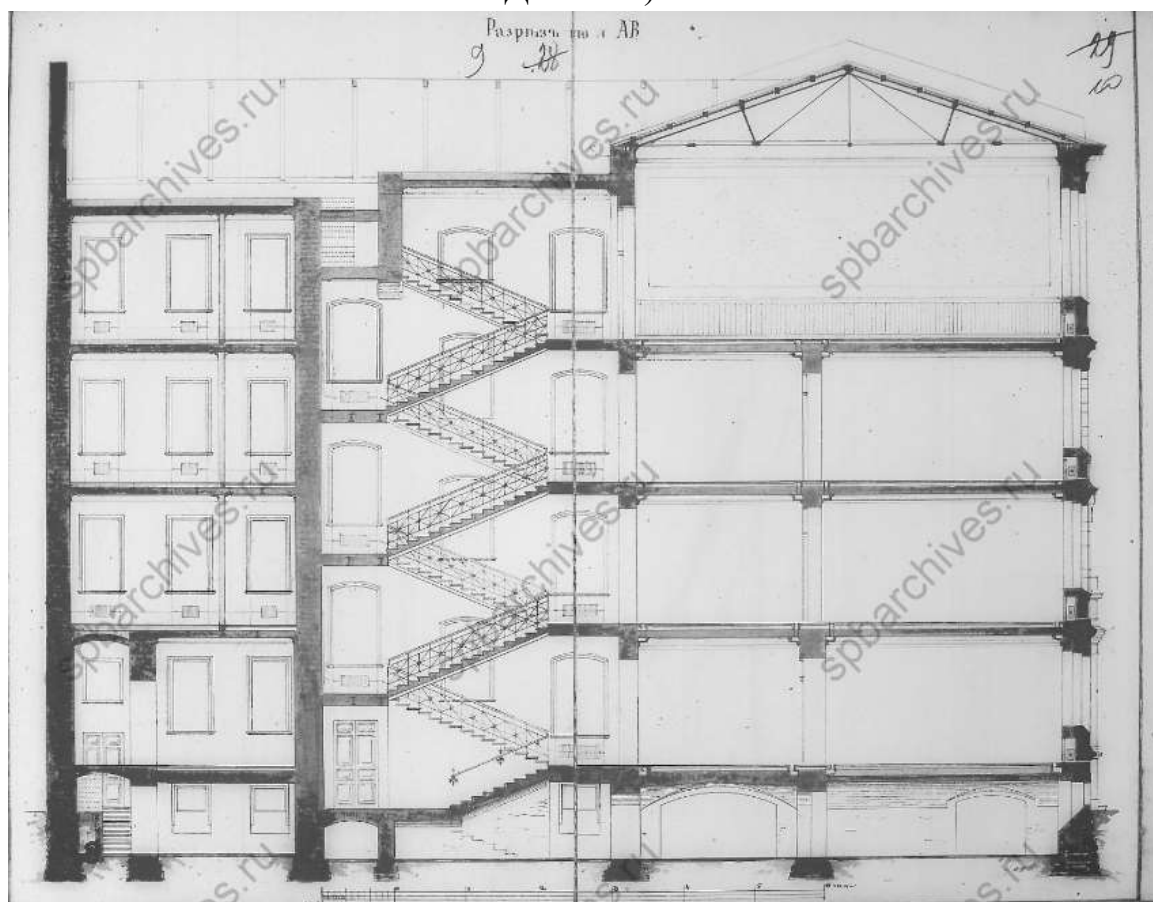
123. Фасадъ по 7-й линіи. 1896 г. (ЦГИА СПб. Фонд 513. Опись 101. Дело 108).



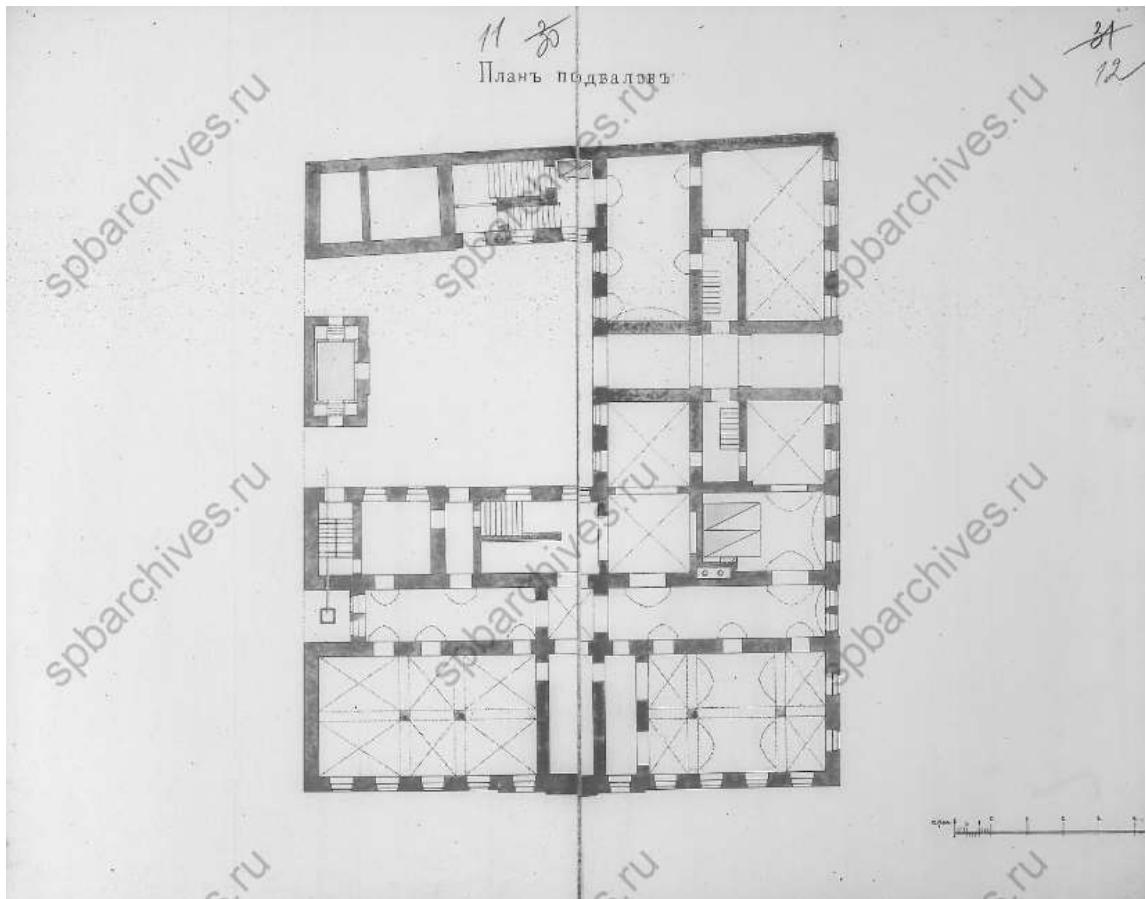
124. Фасадъ по 7-й линіи. 1896 г. (ЦГИА СПб. Фонд 513. Опись 101. Дело 108).



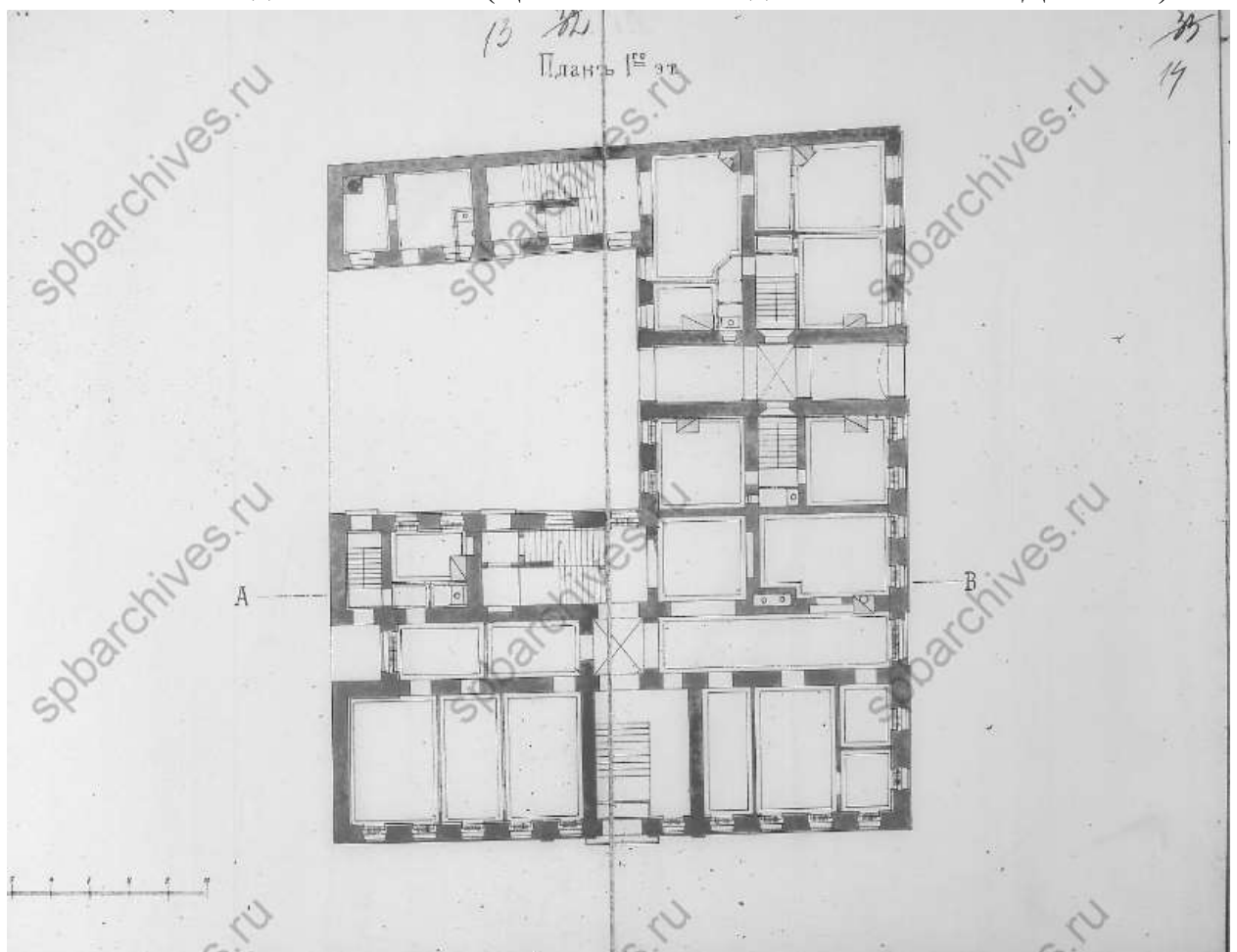
125. Фасад по Среднему проспекту. 1896 г. (ЦГИА СПб. Фонд 513. Опись 101. Дело 108).



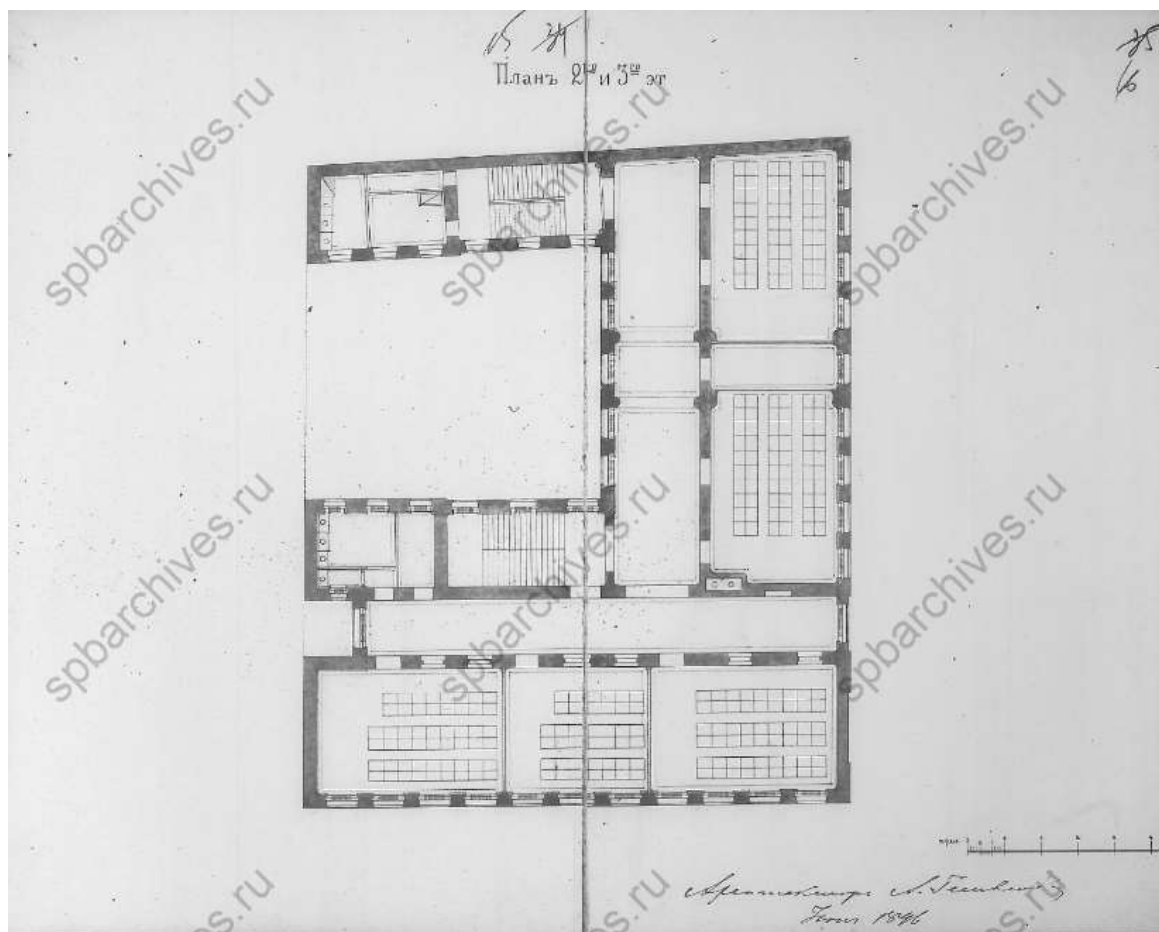
126. Разрез по А-В. 1896 г. (ЦГИА СПб. Фонд 513. Опись 101. Дело 108).



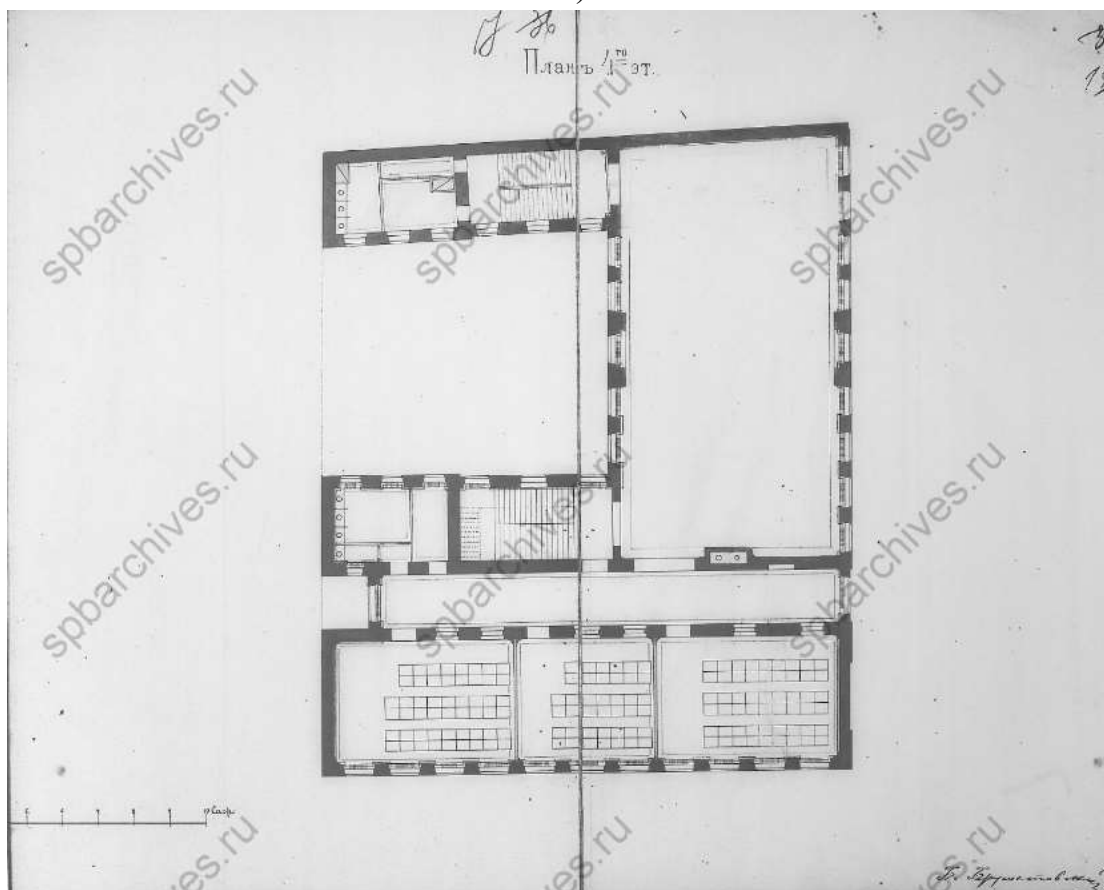
127. План подвалов. 1896 г. (ЦГИА СПб. Фонд 513. Опись 101. Дело 108).




128. План 1-го этажа. 1896 г. (ЦГИА СПб. Фонд 513. Опись 101. Дело 108).




129. План 2-го и 3-го этажа. 1896 г. (ЦГИА СПб. Фонд 513. Опись 101. Дело 108).




130. План 4-го этажа. 1896 г. (ЦГИА СПб. Фонд 513. Опись 101. Дело 108).



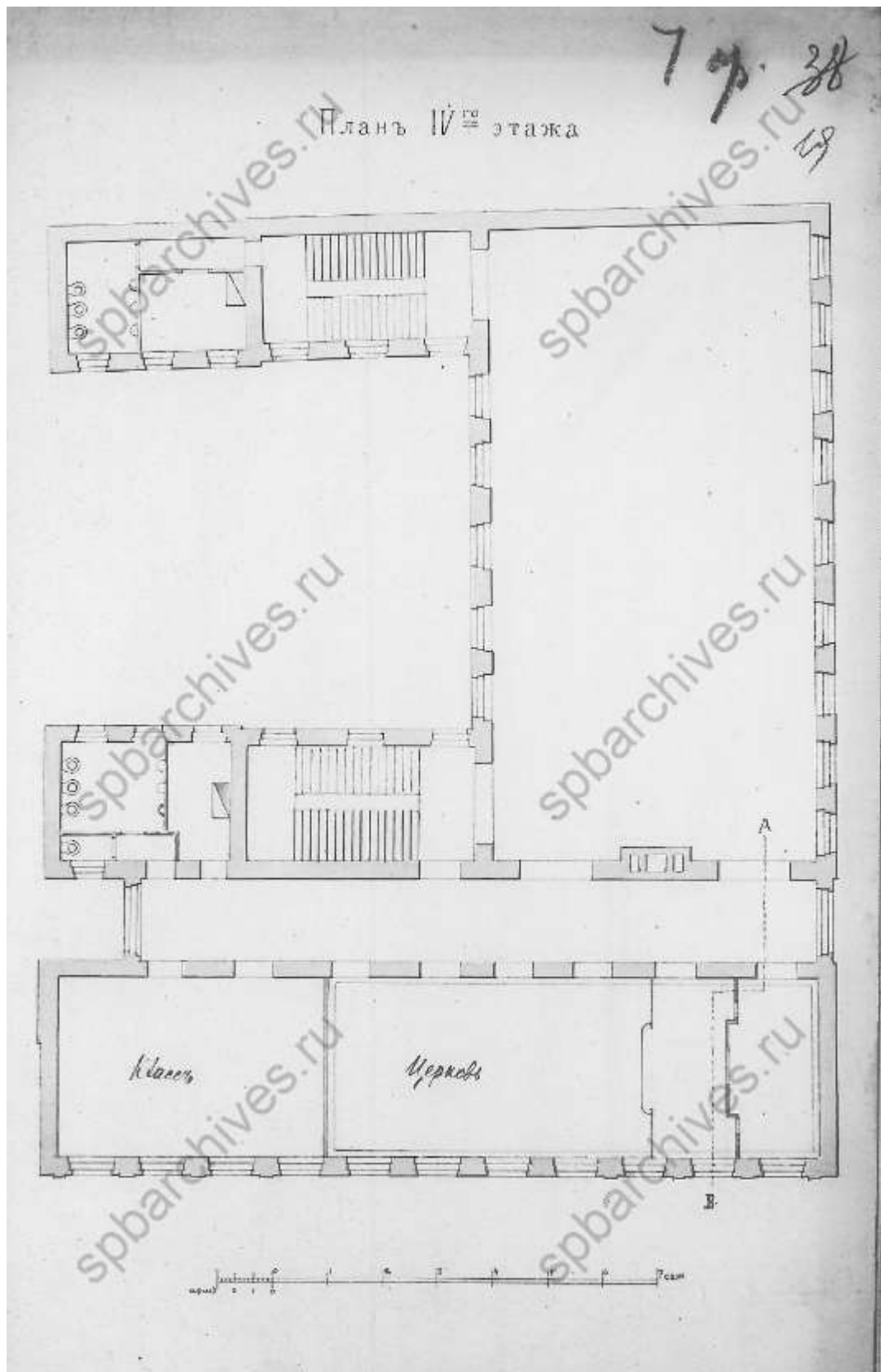
131. Фасад по 7-й линии. 1897 г. (ЦГИА СПб. Фонд 513. Описание 101. Дело 108).



132. Фасад по 7-й линии. 1897 г. (ЦГИА СПб. Фонд 513. Описание 101. Дело 108).



133. Фасад по Среднему проспекту. 1897 г. (ЦГИА СПб. Фонд 513. Опись 101. Дело 108).



135. План 4-го этажа. 1897 г. (ЦГИА СПб. Фонд 513. Описание 101. Дело 108).

Зданіе Начальнаго Городекаго училища въ С.-Петербургѣ.

Проектировано и построено Инж. Архит. А. Р. Гешеведъ.



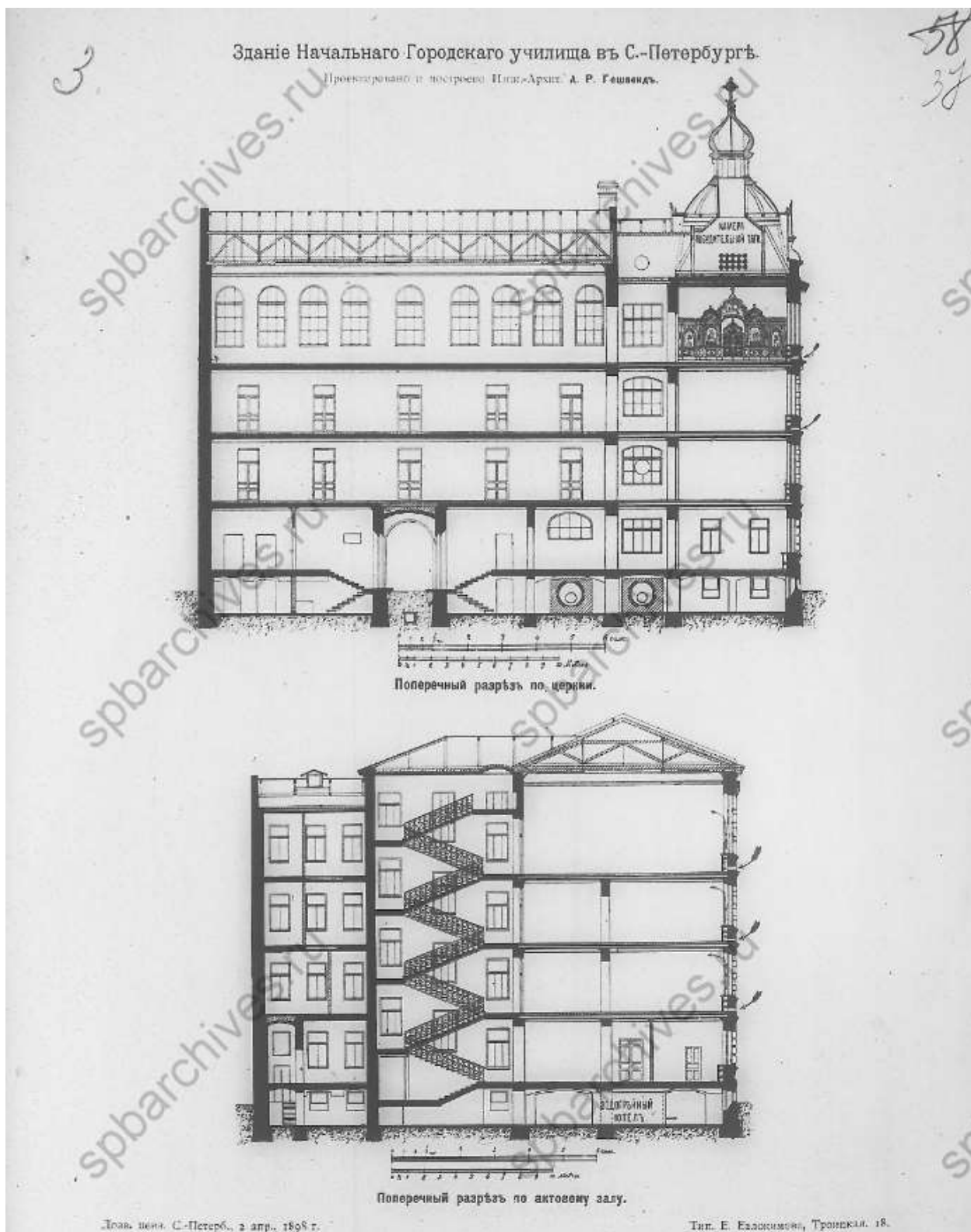
Фасадъ по Среднему проспекту.

Имв. № 762.

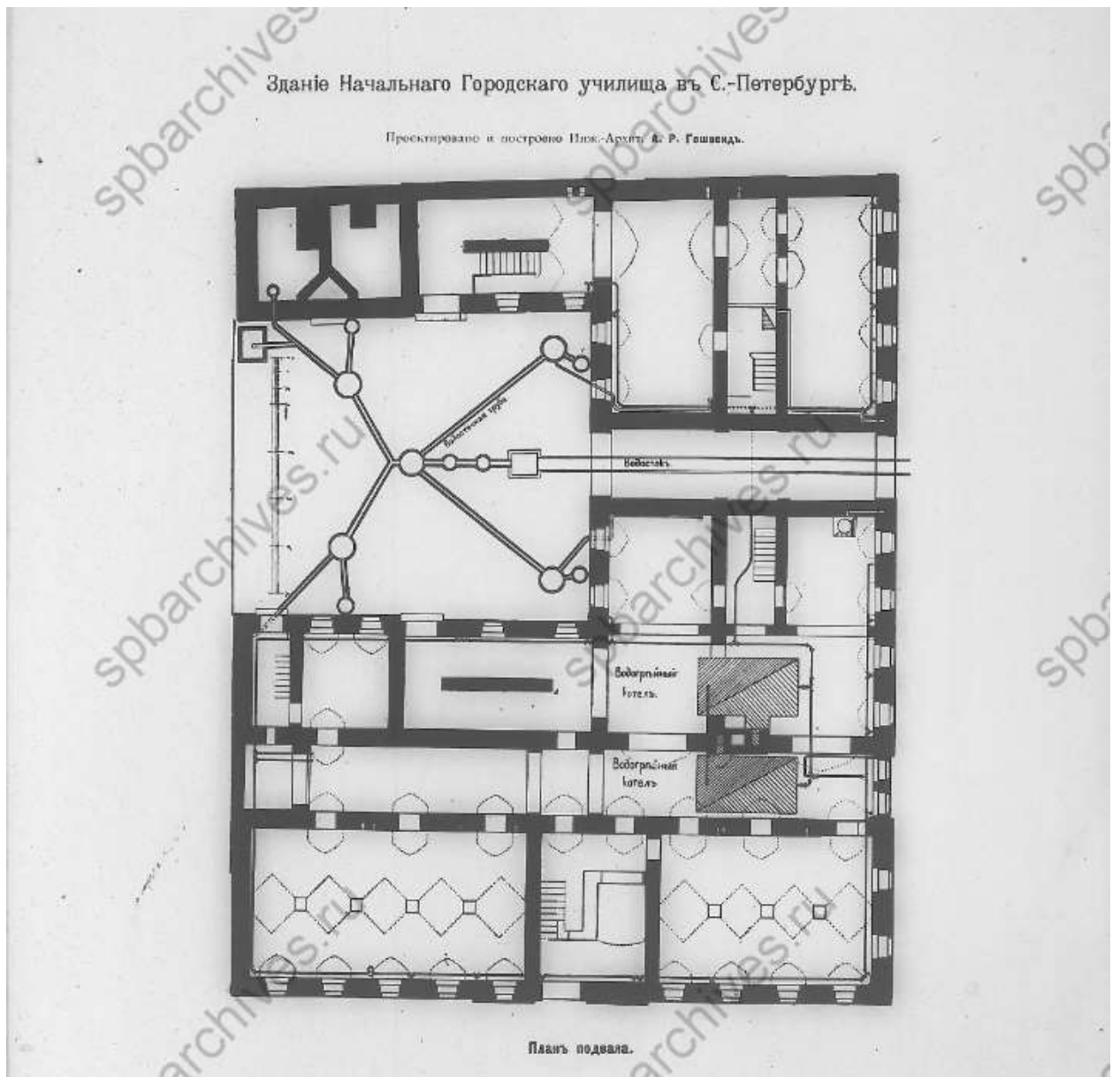
136. Фасад по Среднему проспекту. 1898 г. (ЦГИА СПб. Фонд 513. Описание 101. Дело 108).



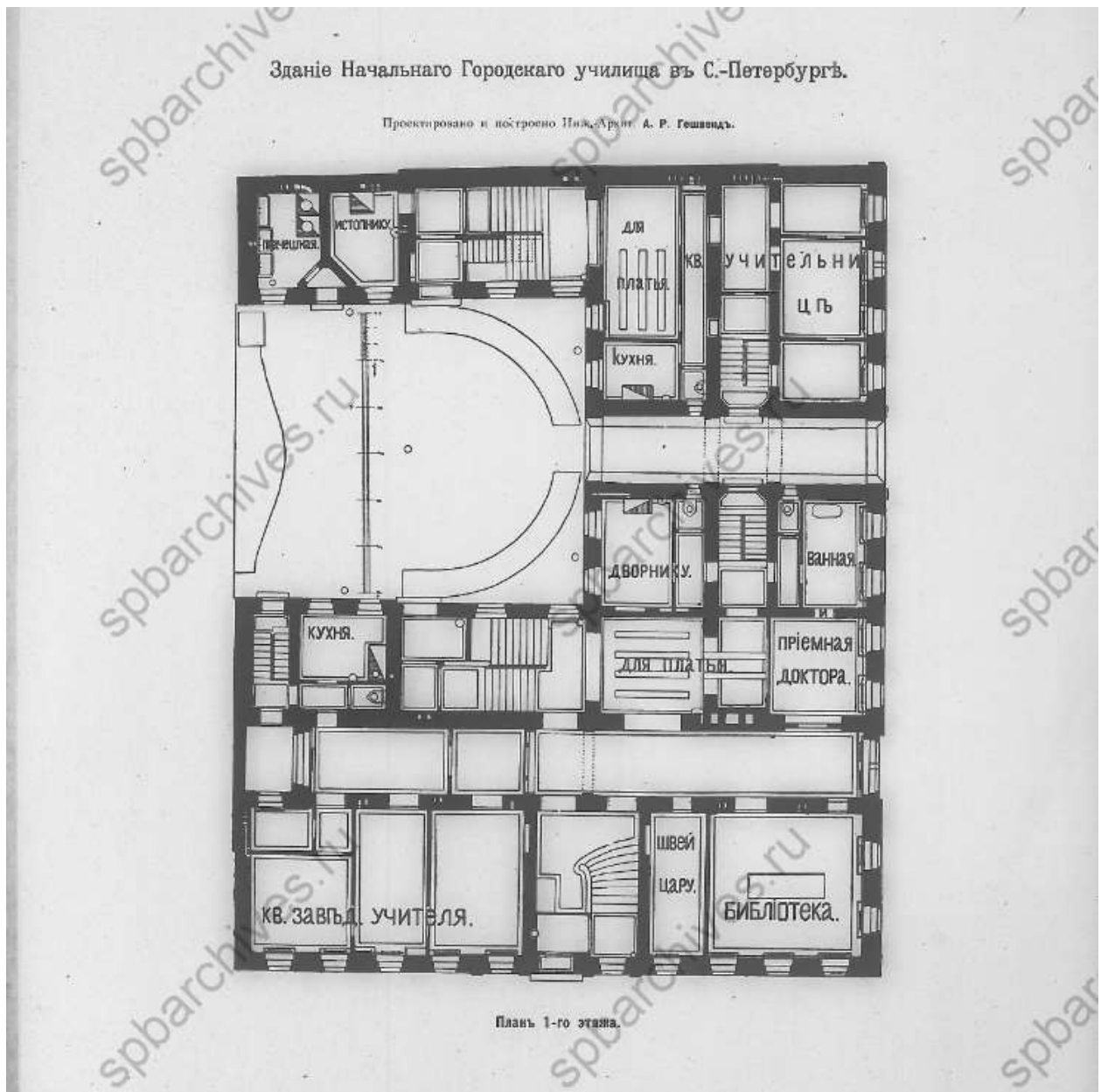
137. Фасадъ по 7-й линіи. 1898 г. (ЦГИА СПб. Фонд 513. Опись 101. Дело 108).



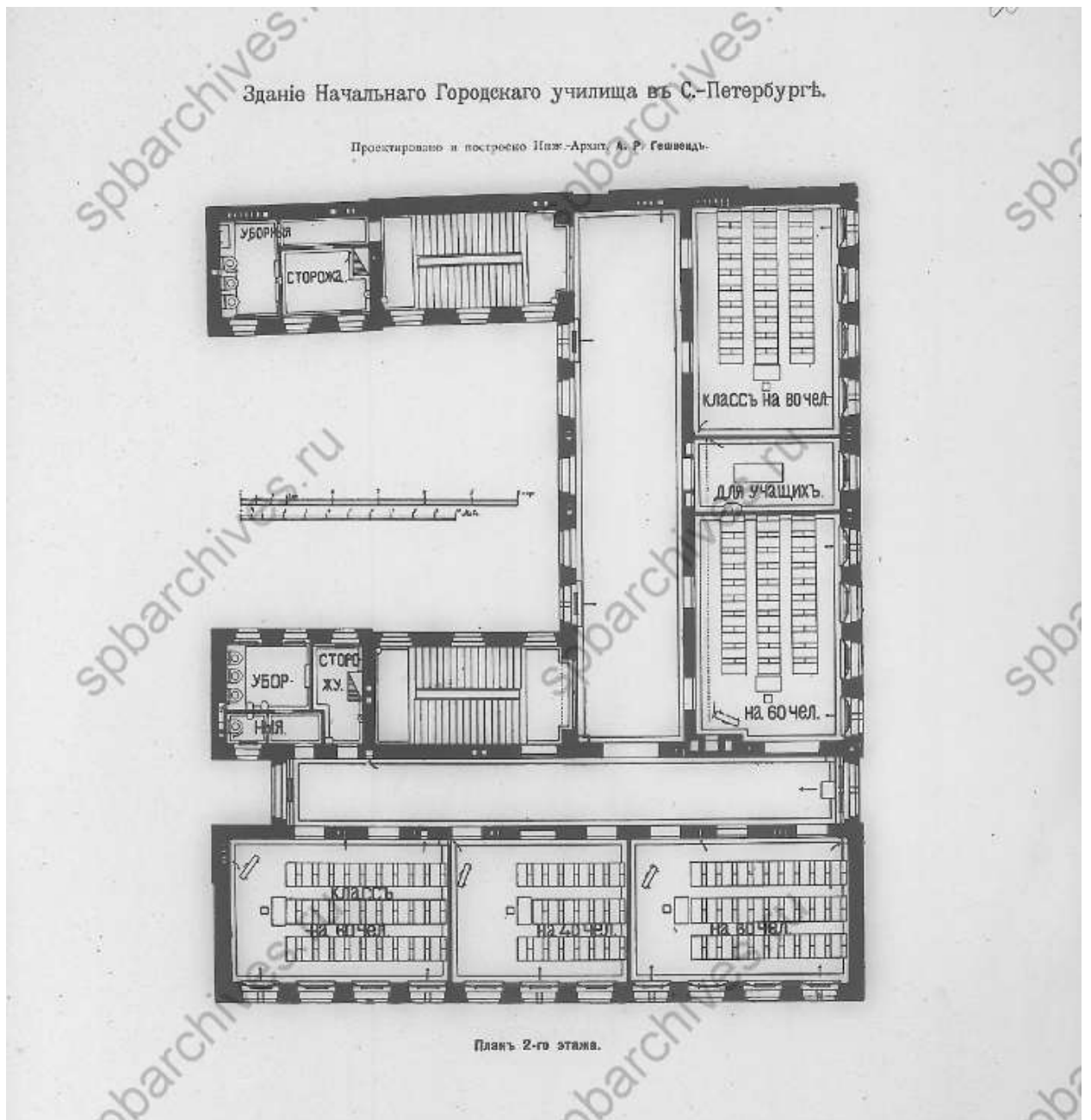
138. Поперечные разрезы по церкви и актовому залу. 1898 г. (ЦГИА СПб. Фонд 513. Опись 101. Дело 108).



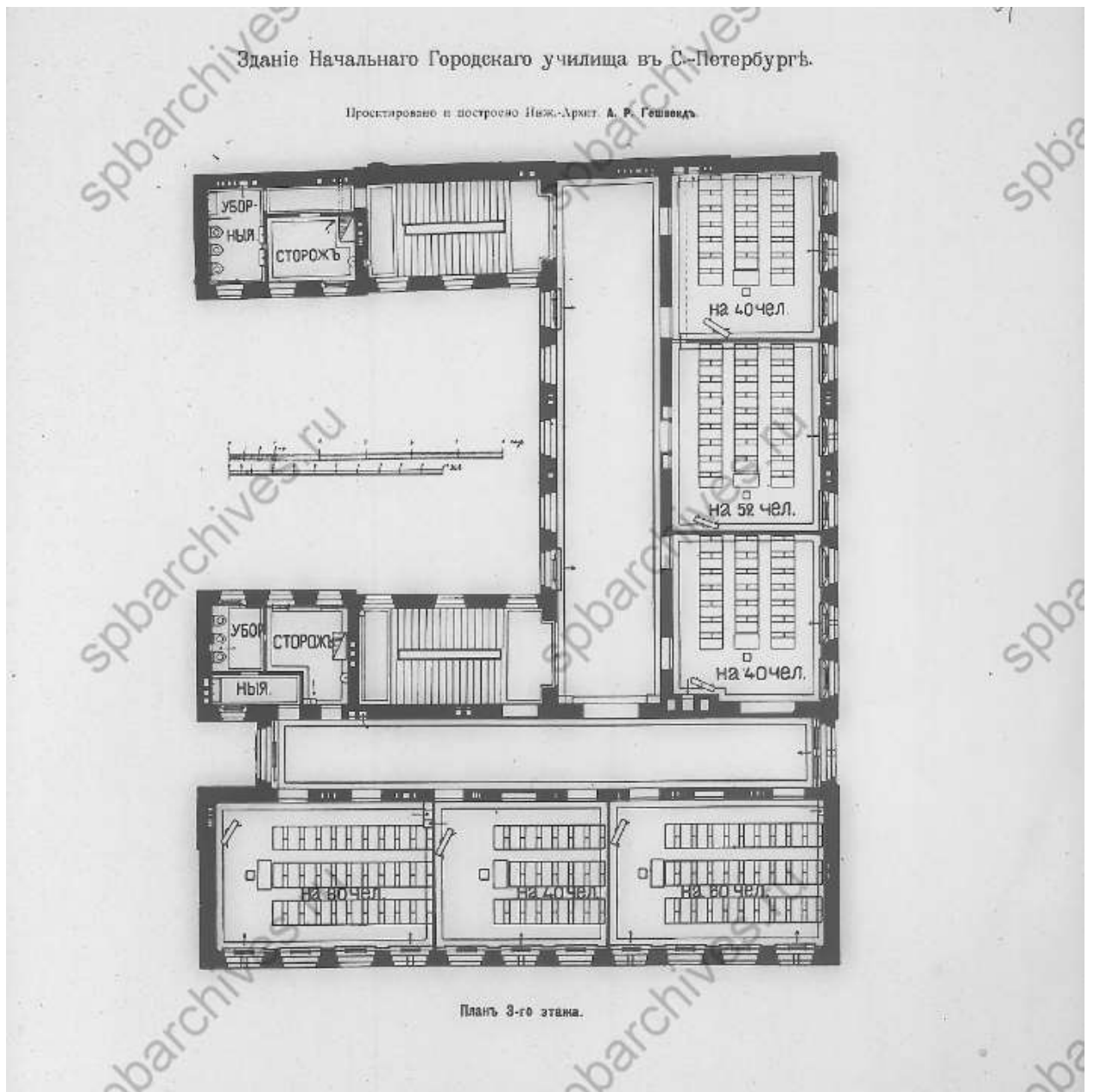
139. План подвала. 1898 г. (ЦГИА СПб. Фонд 513. Опись 101. Дело 108).



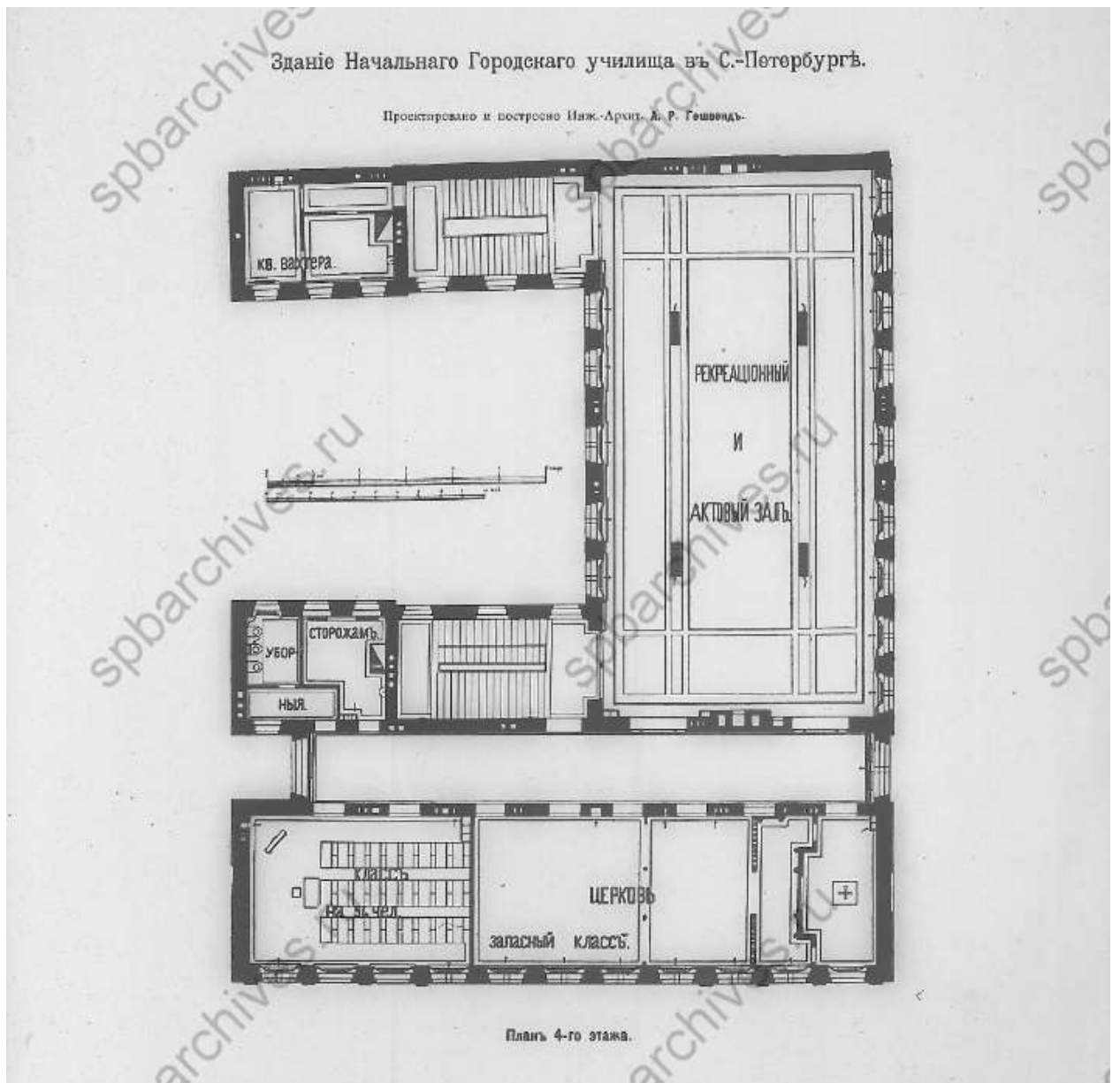
140. План 1-го этажа. 1898 г. (ЦГИА СПб. Фонд 513. Описание 101. Дело 108).



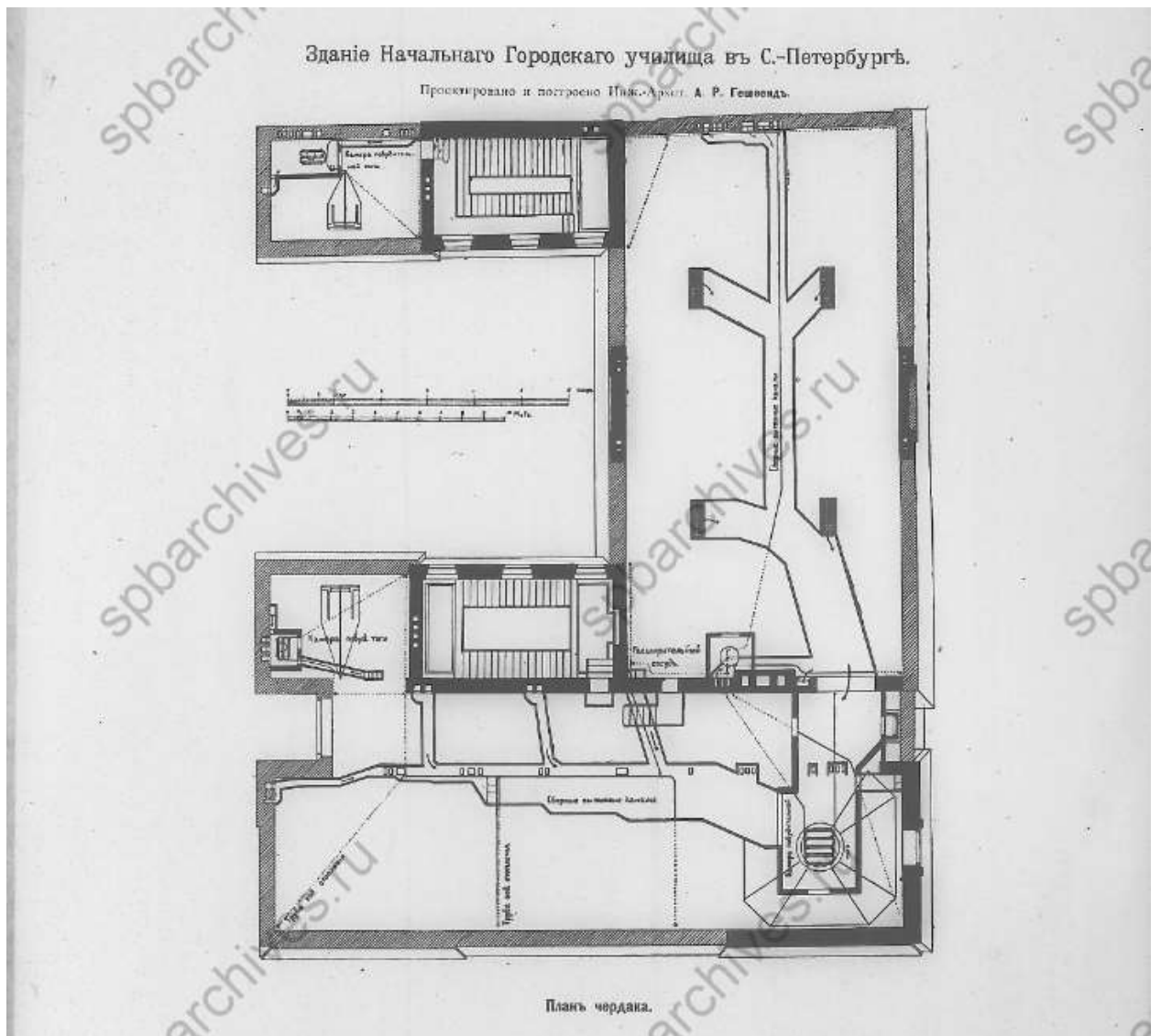
141. План 2-го этажа. 1898 г. (ЦГИА СПб. Фонд 513. Опись 101. Дело 108).




142. План 3-го этажа. 1898 г. (ЦГИА СПб. Фонд 513. Описание 101. Дело 108).



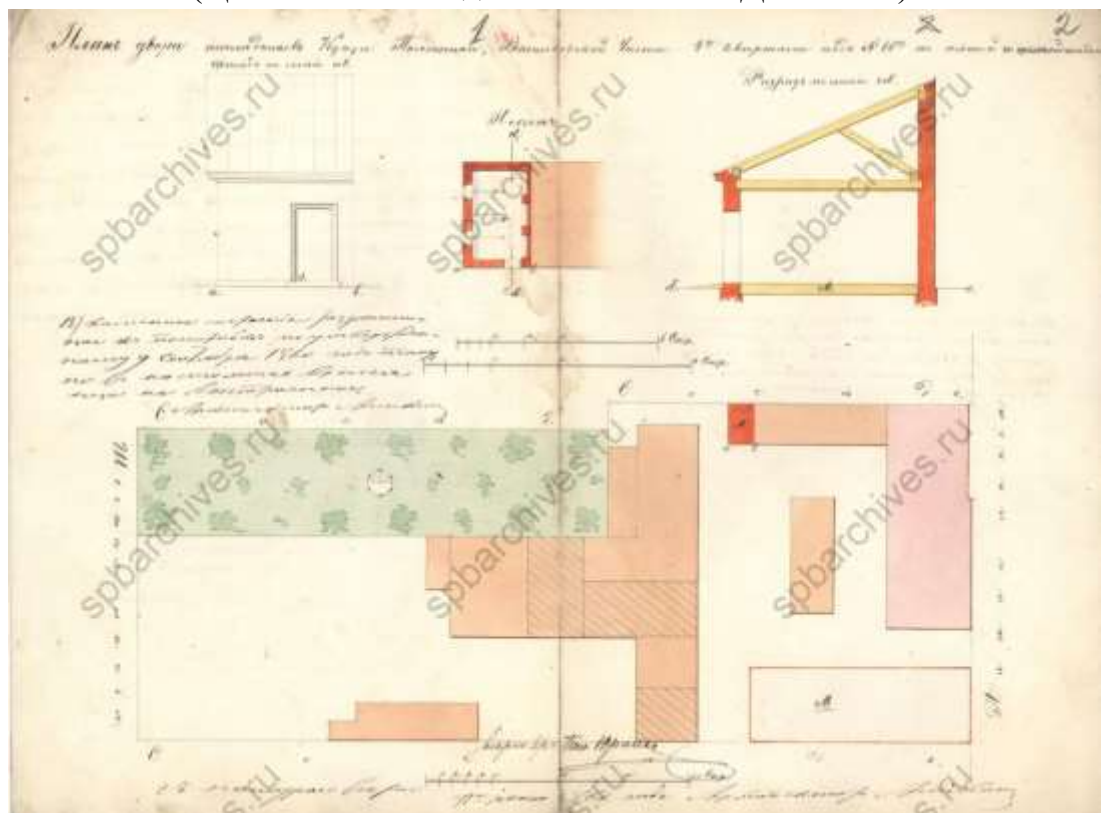
143. План 4-го этажа. 1898 г. (ЦГИА СПб. Фонд 513. Описание 101. Дело 108).



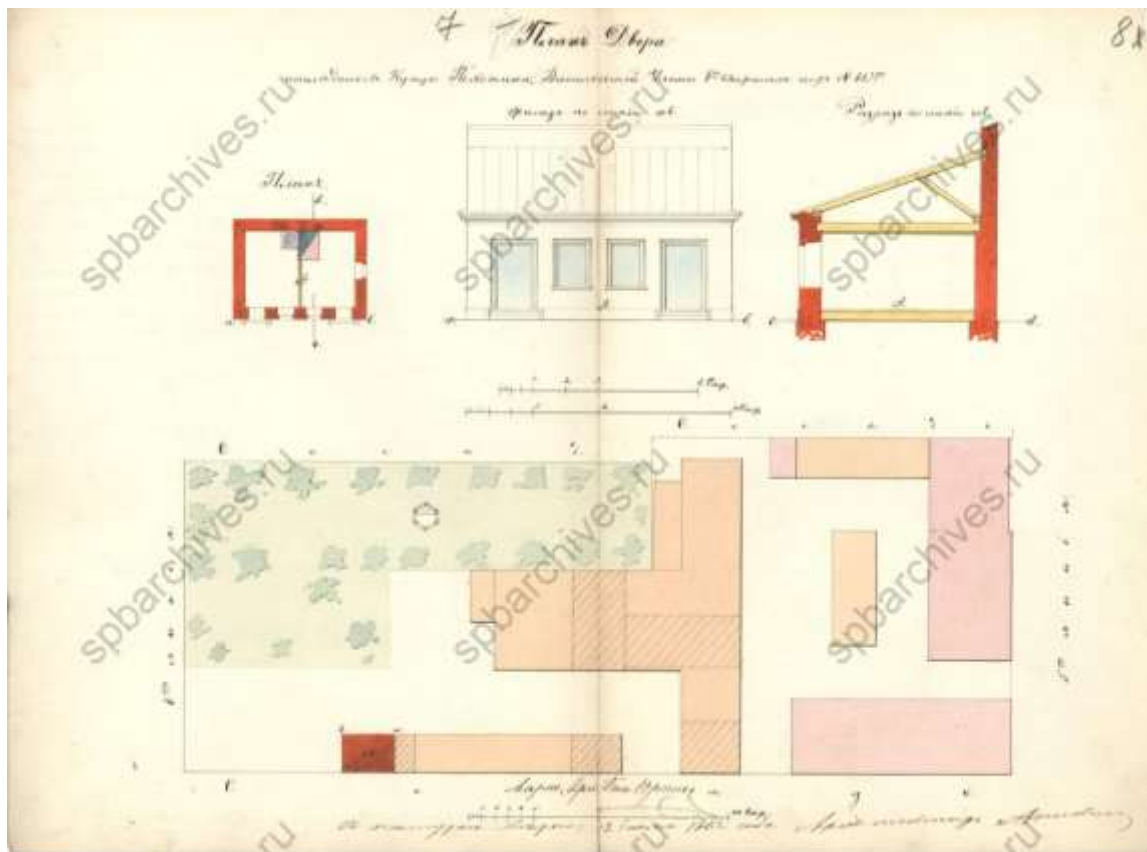
144. План чердака. 1898 г. (ЦГИА СПб. Фонд 513. Опись 101. Дело 108).



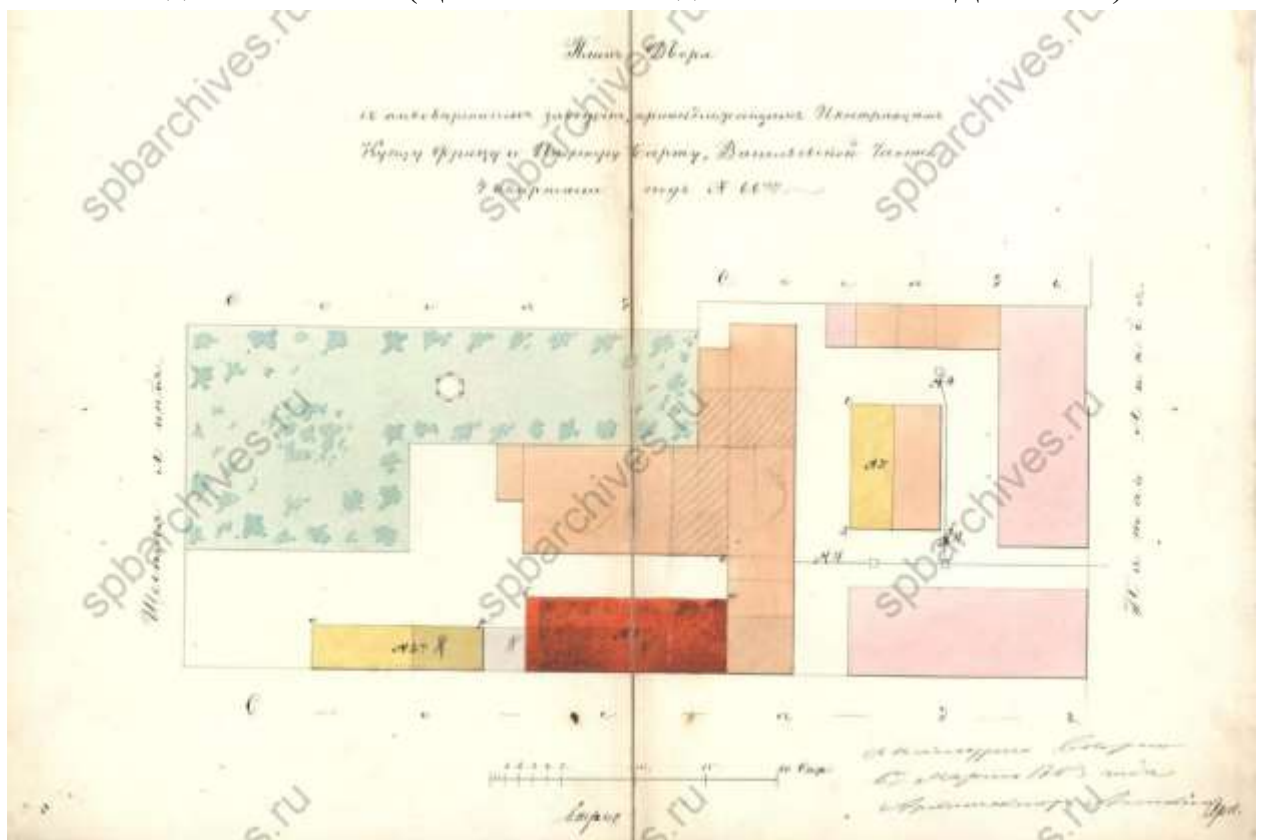
145. Генеральный план двора с строениями, состоящего в Васильевской части 4-го квартала под № 66, принадлежащий наследникам купца Похотина. 1860 г. (ЦГИА СПб. Фонд 513. Описание 102. Дело 1594).




146. План двора наследников купца Похотина Васильевской части 4-го квартала под № 66 по 5-й линии и 6-й линии. 1861 г. (ЦГИА СПб. Фонд 513. Описание 102. Дело 1594).




147. План двора наследников купца Похотина Васильевской части 4-го квартала под № 66. 1862 г. (ЦГИА СПб. Фонд 513. Опись 102. Дело 1594).




148. План двора с пивоваренным заводом, принадлежащим иностранцам купцу Фрицу и инженеру Барту в Васильевской части 4-го квартала под № 66. 1863 г. (ЦГИА СПб. Фонд 513. Опись 102. Дело 1594).



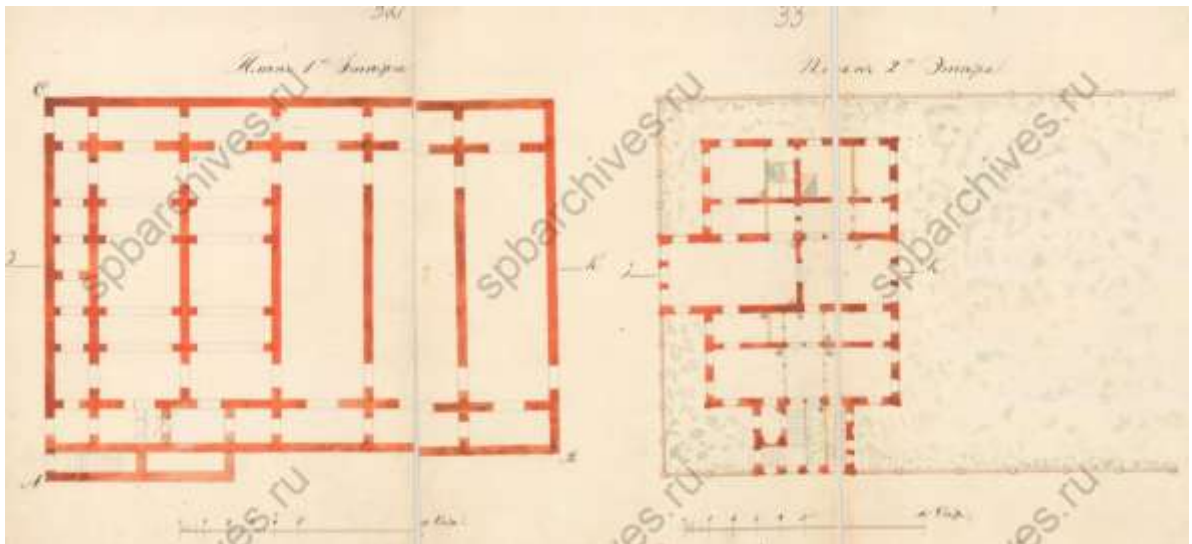
149. План двора иностранцев купца Фрица и инженера Барта в Васильевской части 4-го квартала под № 66. 1863 г. (ЦГИА СПб. Фонд 513. Опись 102. Дело 1594).




150. План двора купца Фрица и инженера Барта в Васильевской части 4-го квартала под № 66. 1864 г. (ЦГИА СПб. Фонд 513. Опись 102. Дело 1594).




151. Разрез по линии J-K. 1864 г. (ЦГИА СПб. Фонд 513. Описание 102. Дело 1594).




152. План 1-го и 2-го этажей. 1864 г. (ЦГИА СПб. Фонд 513. Описание 102. Дело 1594).




153. Фасад по линии С-А. 1864 г. (ЦГИА СПб. Фонд 513. Описание 102. Дело 1594).



154. Фасад по линии А-В. 1864 г. (ЦГИА СПб. Фонд 513. Опись 102. Дело 1594).



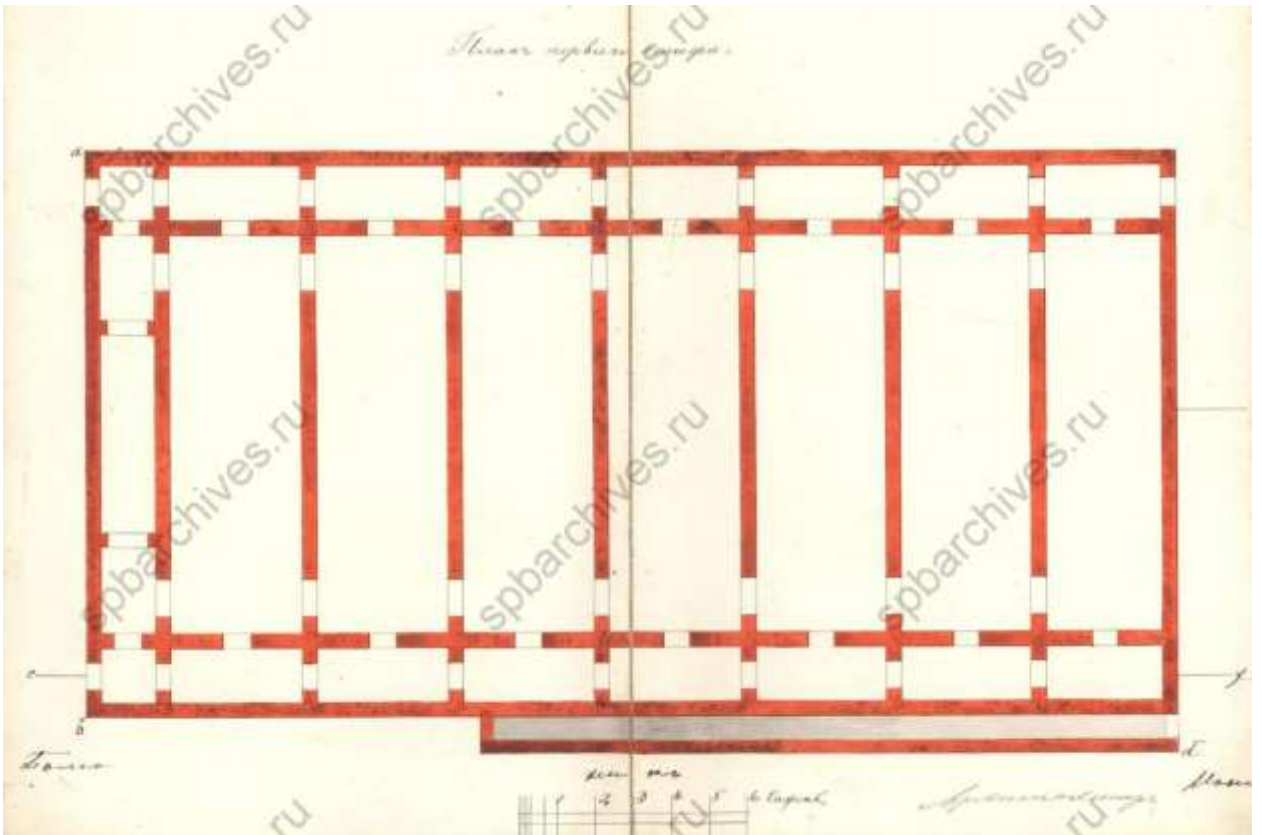
156. План двора Товарищества Гамбринус Васильевской части 4-го квартала под № 66. 1866 г. (ЦГИА СПб. Фонд 513. Опись 102. Дело 1594).




157. Фасад по линии А-В. 1866 г. (ЦГИА СПб. Фонд 513. Опись 102. Дело 1594).




158. Фасад по линии С-Д. 1866 г. (ЦГИА СПб. Фонд 513. Опись 102. Дело 1594).




159. План 1-го этажа. 1866 г. (ЦГИА СПб. Фонд 513. Опись 102. Дело 1594).



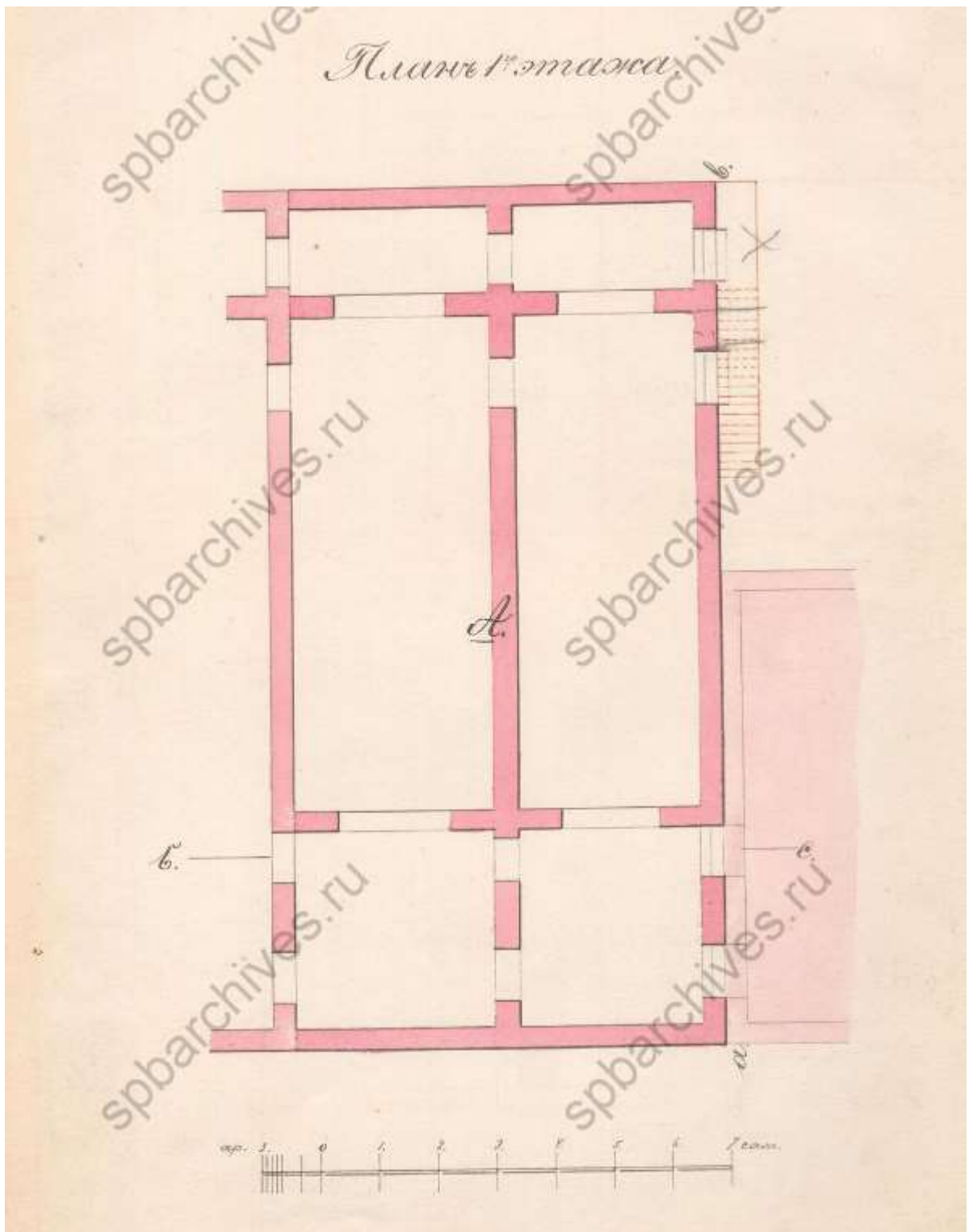
160. План 2-го этажа. 1866 г. (ЦГИА СПб. Фонд 513. Опись 102. Дело 1594).



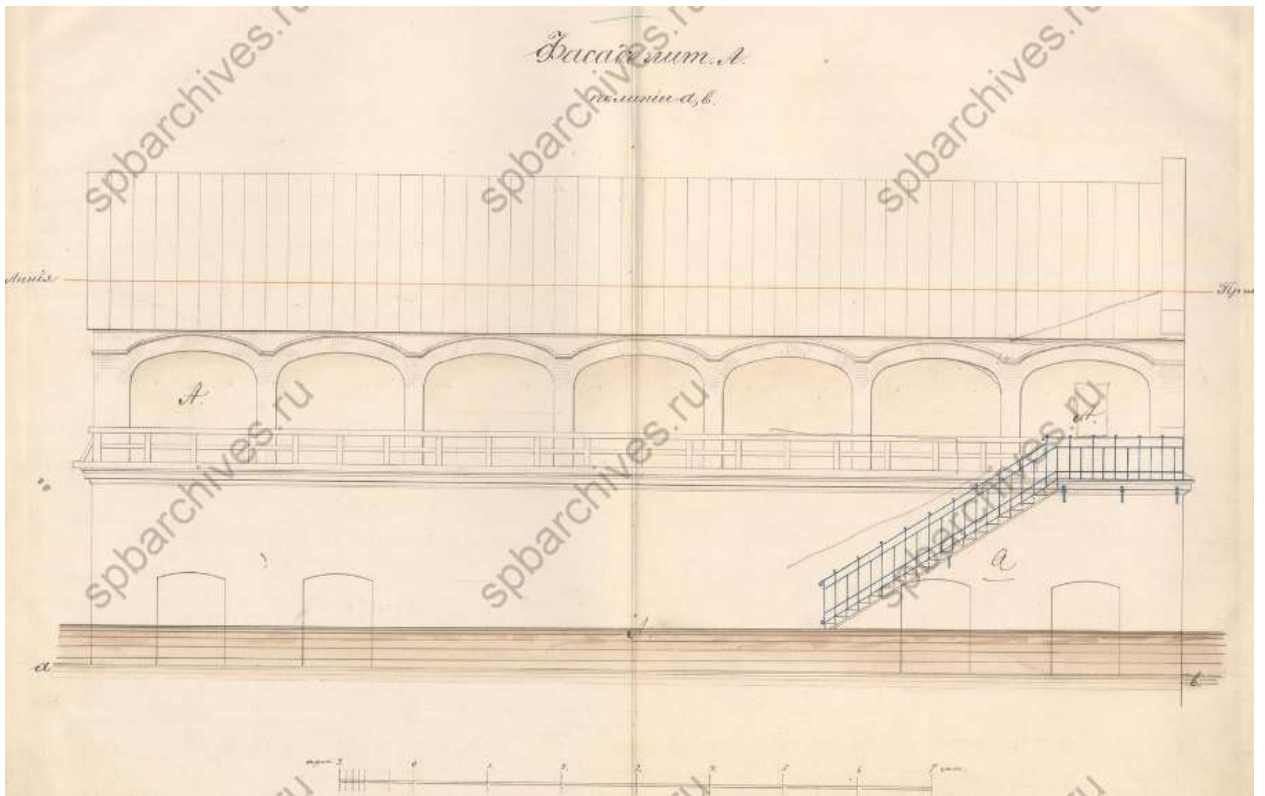
161. Разрез по линии Е-Ф. 1866 г. (ЦГИА СПб. Фонд 513. Опись 102. Дело 1594).




162. План двора пивоваренного завода Товарищества Гамбринус Васильевской части 2-го участка под № 66 и 55. 1870 г. (ЦГИА СПб. Фонд 513. Опись 102. Дело 1594).



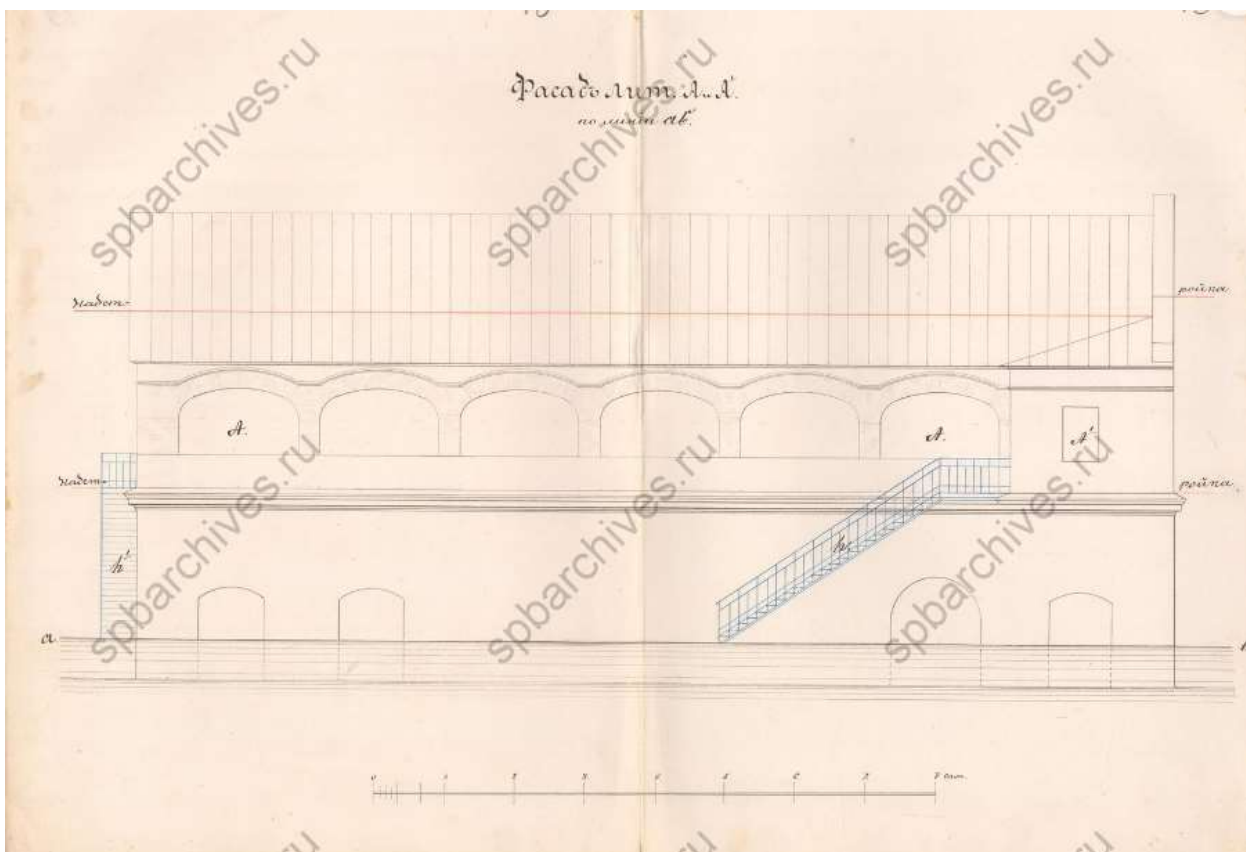
163. План 1-го этажа. 1870 г. (ЦГИА СПб. Фонд 513. Опись 102. Дело 1594).



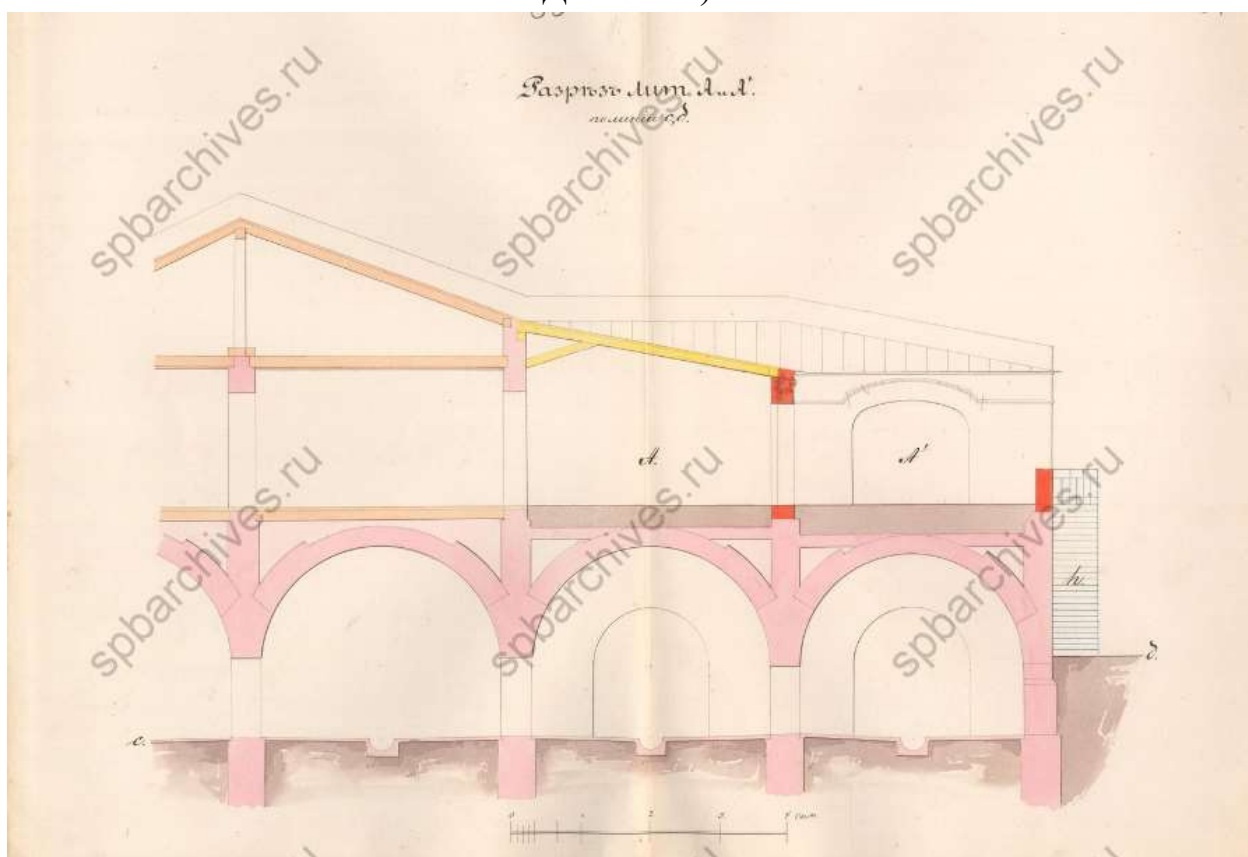
164. Фасад лит. А по лин. А-В. 1870 г. (ЦГИА СПб. Фонд 513. Опись 102. Дело 1594).



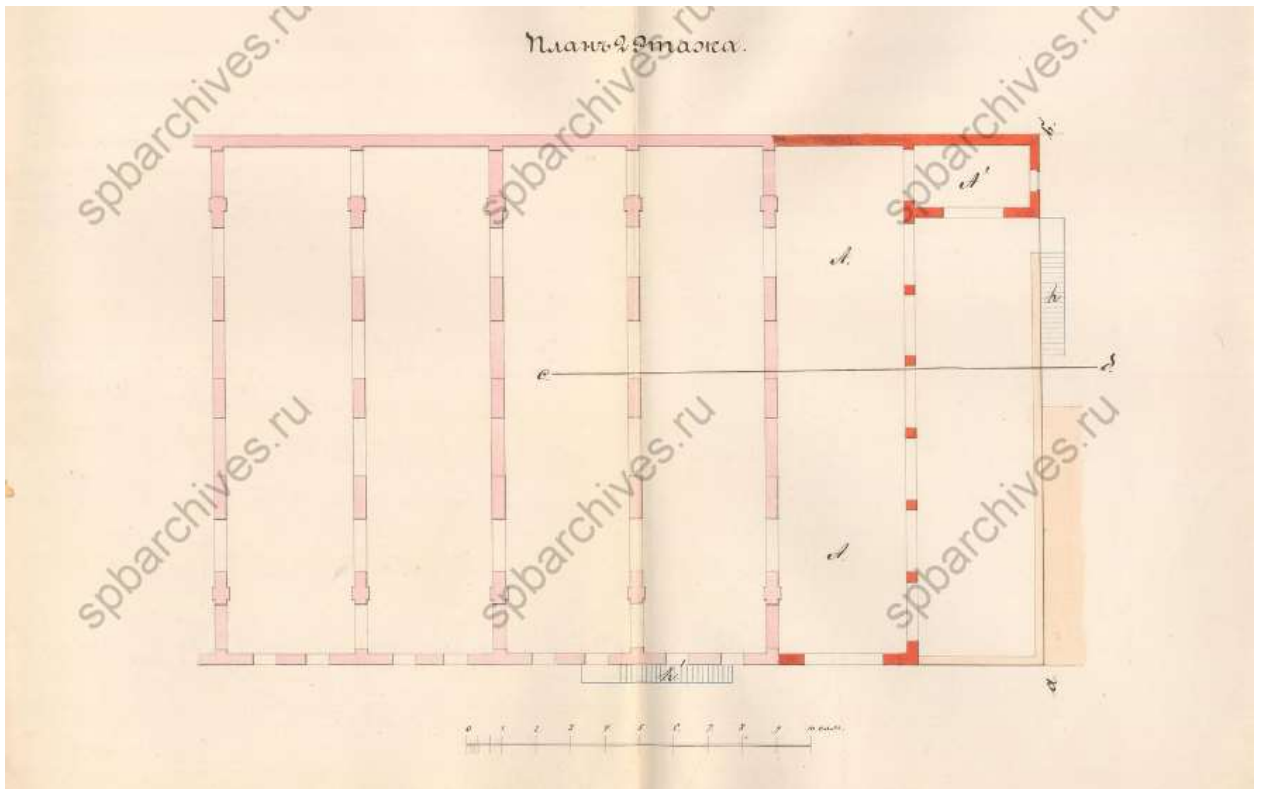
165. План двора пивоваренного завода Товарищества Гамбринус Васильевской части 2-го участка под № 66 и 55. 1870 г. (ЦГИА СПб. Фонд 513. Опись 102. Дело 1594).



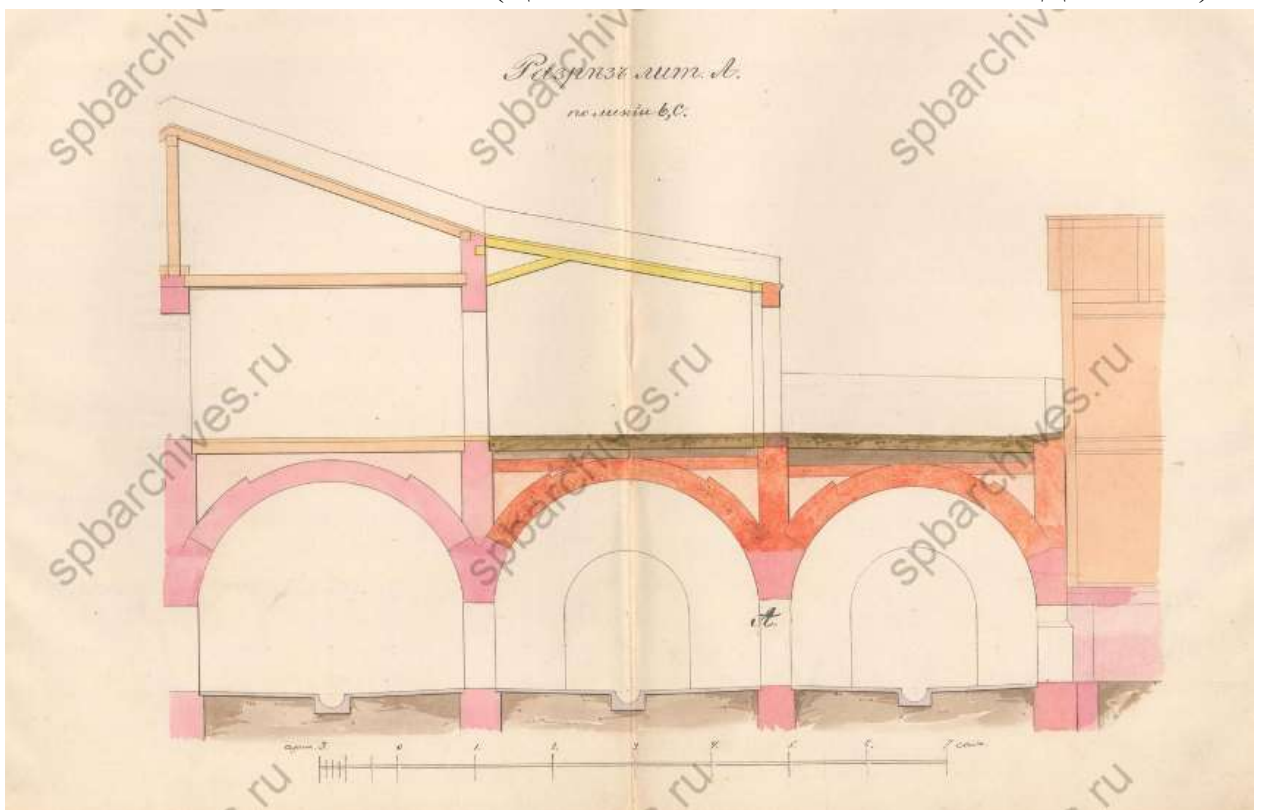
166. Фасад лит. А и А¹ по линии А-Б. 1870 г. (ЦГИА СПб. Фонд 513. Опись 102. Дело 1594).




167. Разрез лит. А и А¹ по лин. А-Б. 1870 г. (ЦГИА СПб. Фонд 513. Опись 102. Дело 1594).



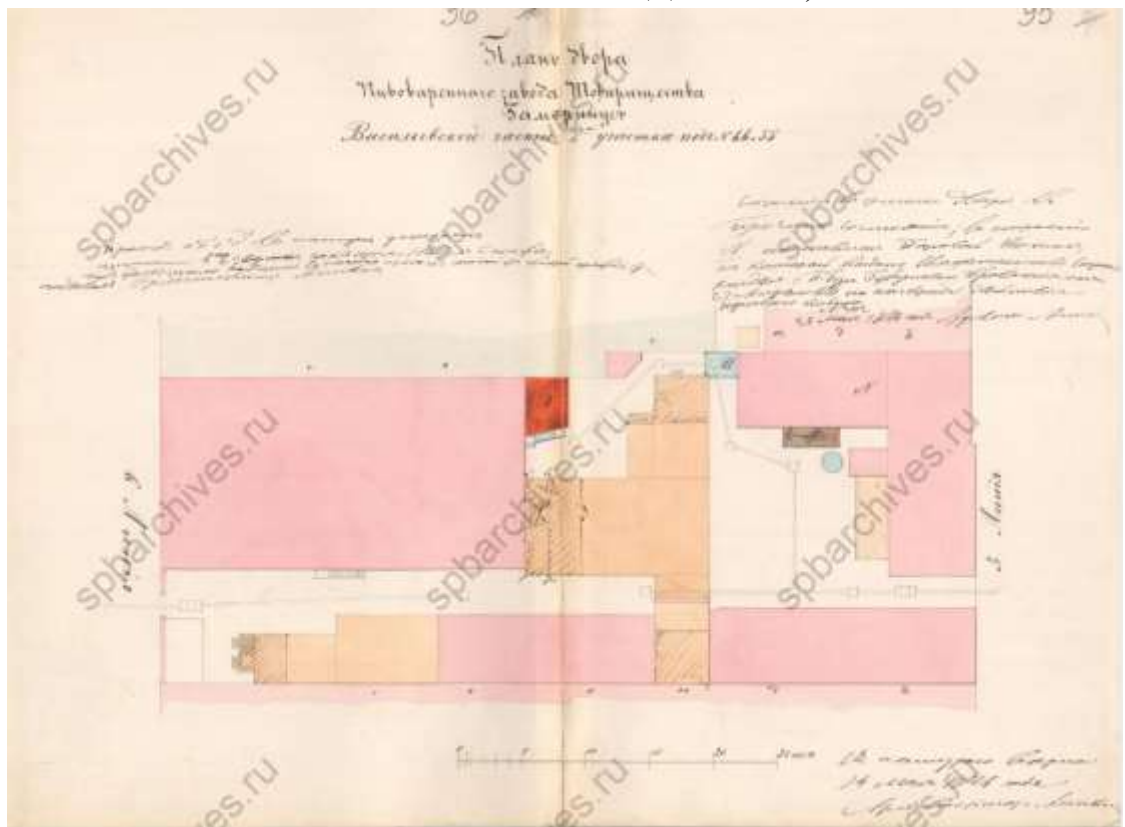
168. План 2-го этажа. 1870 г. (ЦГИА СПб. Фонд 513. Опись 102. Дело 1594).



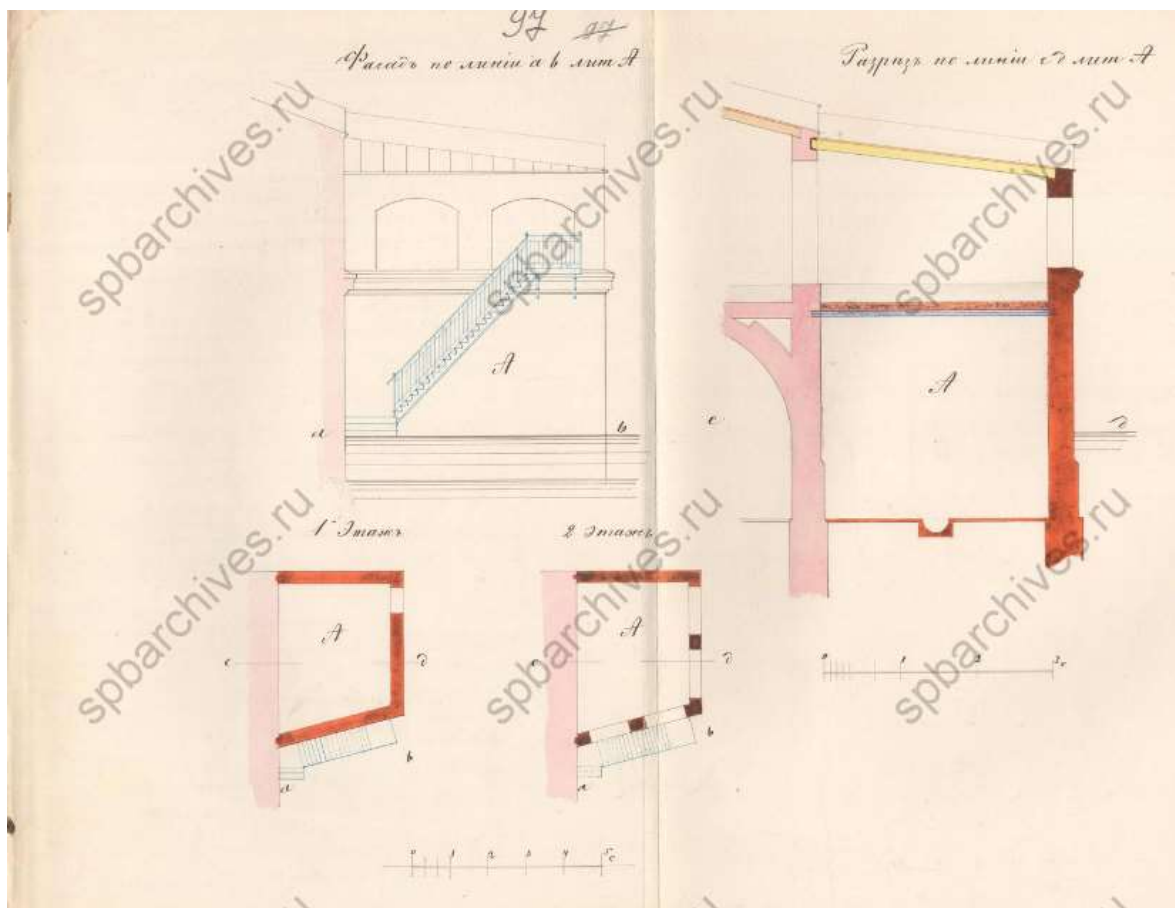
169. Разрез лит. А по лин. В-С. 1870 г. (ЦГИА СПб. Фонд 513. Опись 102. Дело 1594).




170. План двора пивоваренного завода Товарищества Гамбруинус Васильевской части 2-го участка под № 55 и 66 по 5-й и 6-м линиям. 1871 г. (ЦГИА СПб. Фонд 513. Опись 102. Дело 1594).




171. План двора пивоваренного завода Товарищества Гамбруинус Васильевской части 2-го участка под № 55 и 66 по 5-й и 6-м линиям. 1871 г. (ЦГИА СПб. Фонд 513. Опись 102. Дело 1594).




172. Планы, фасад и разрез. 1871 г. (ЦГИА СПб. Фонд 513. Опись 102. Дело 1594).



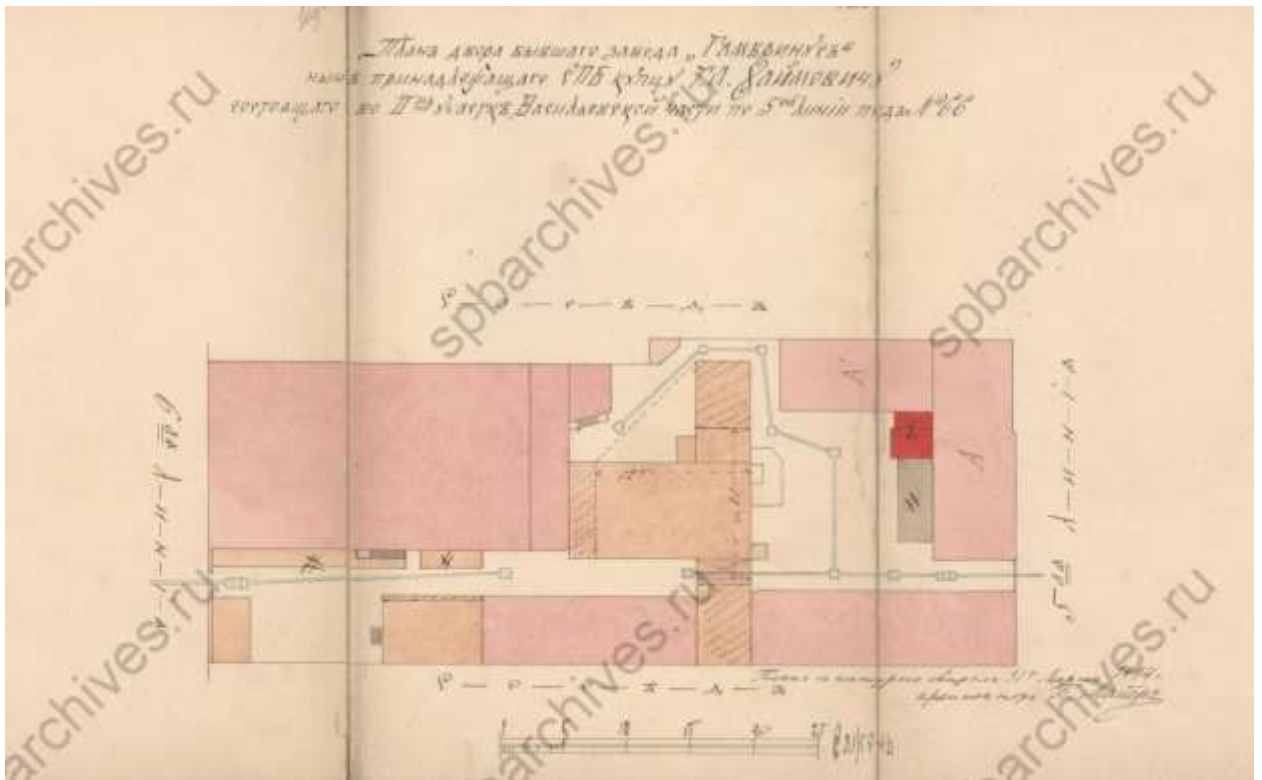
173. План двора пивоваренного завода Товарищества Гамбринус Васильевской части 2-го участка под № 55 и 66 по 5-й и 6-й линиям. 1871 г. (ЦГИА СПб. Фонд 513. Опись 102. Дело 1594).



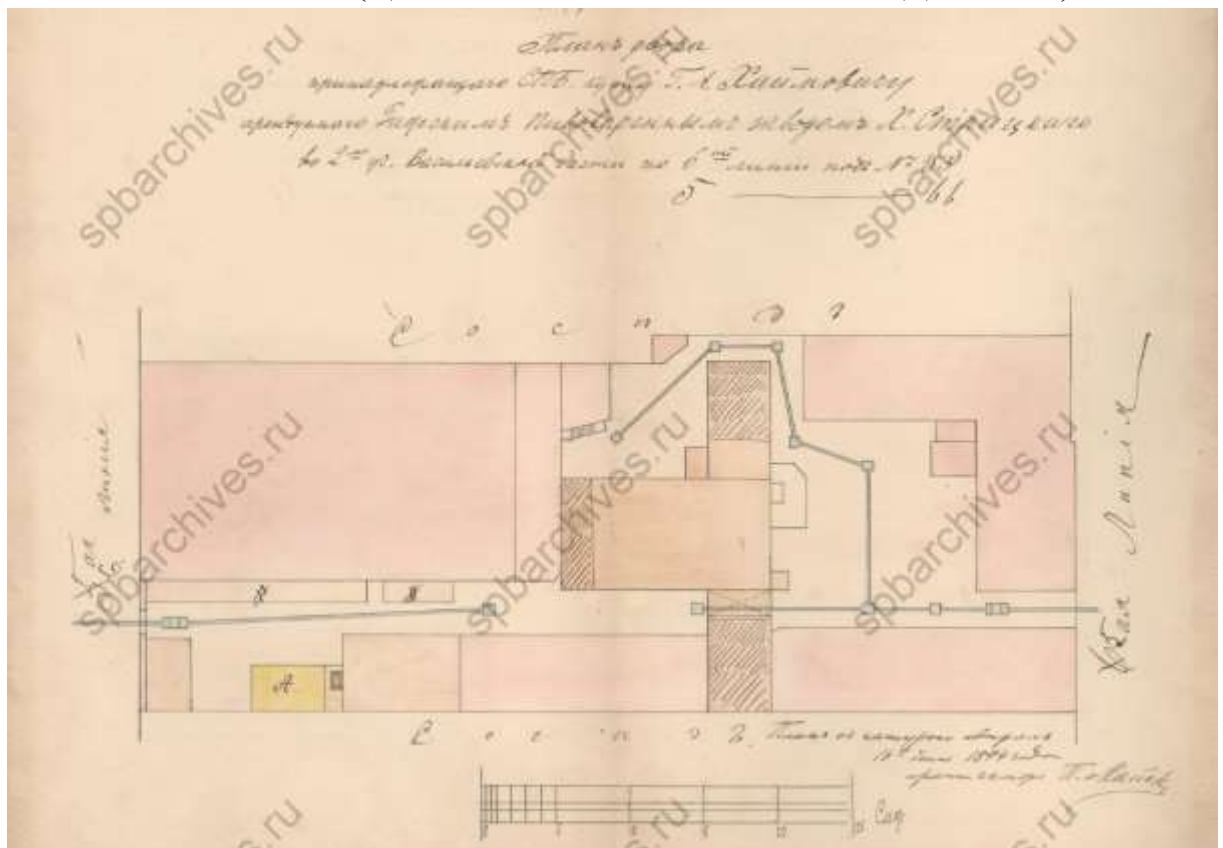
174. План двора пивоваренного завода Товарищества Гамбринус Васильевской части 2-го участка под № 55 и 66 по 5-й и 6-м линиям. 1876 г. (ЦГИА СПб. Фонд 513. Описание 102. Дело 1594).



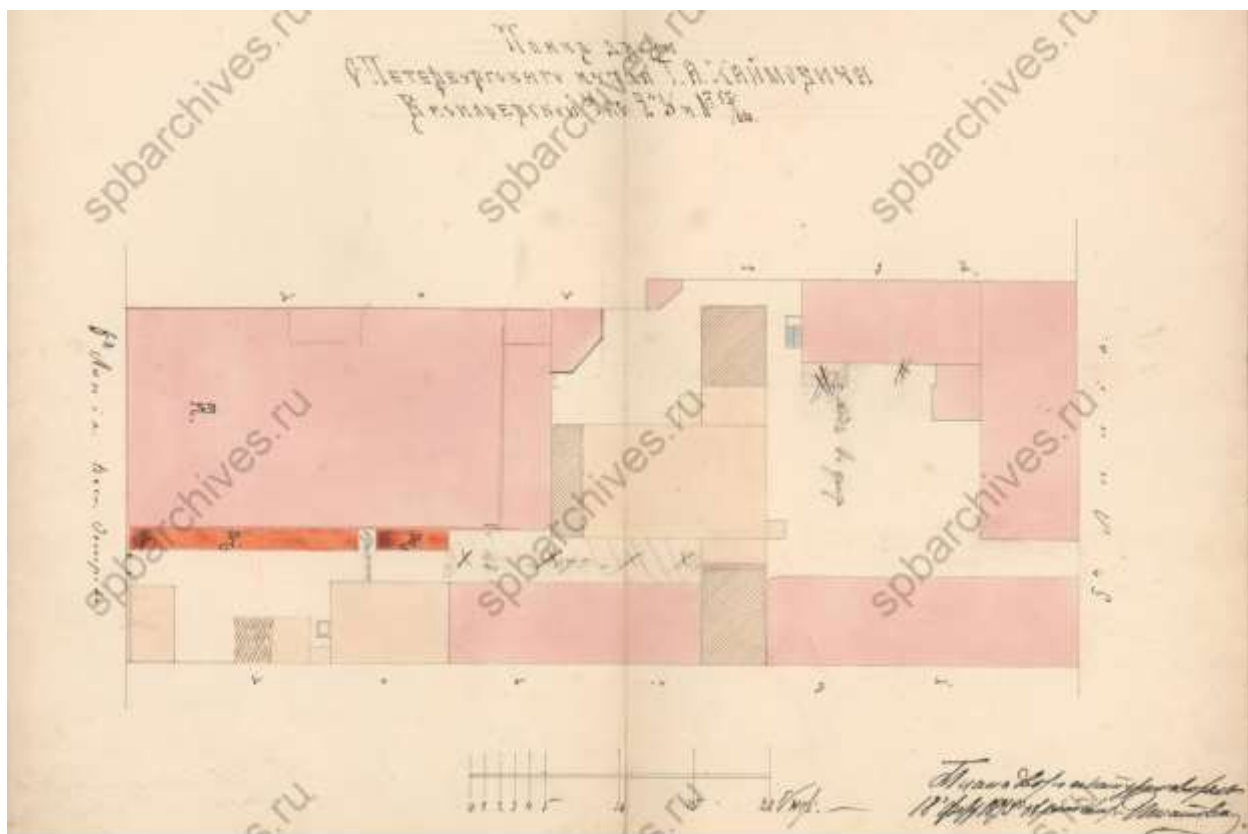
175. План двора Завода под фирмой Гамбринус, состоящего в Васильевской части 2-го участка по 5-й и 6-й линии под № 55 и 66. 1886 г. (ЦГИА СПб. Фонд 513. Описание 102. Дело 1594).



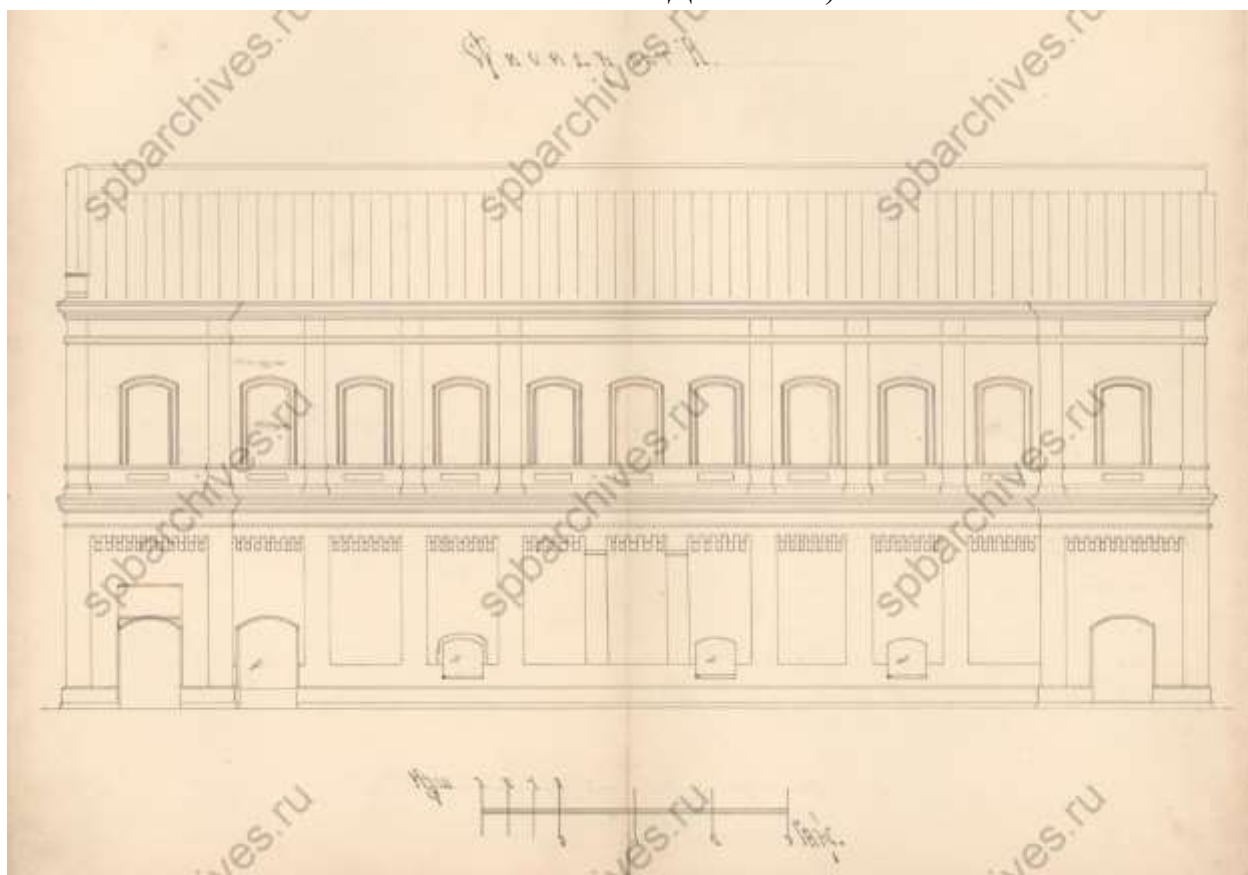
176. План двора бывшего завода «Гамбринус» ныне принадлежащий СПб купцу Г.А. Хаймовичу, состоящего в 2-м участке Васильевской части по 5-й линии под № 66. 1894 г. (ЦГИА СПб. Фонд 513. Описание 102. Дело 1594).



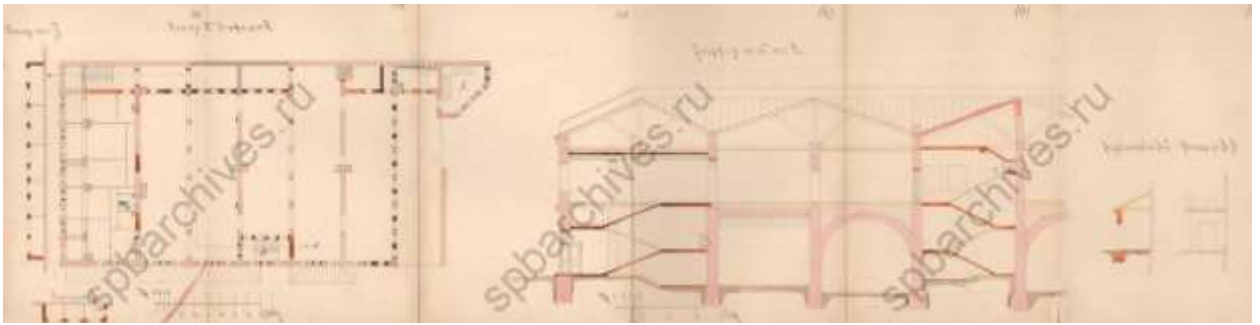
177. План двора, принадлежащего СПб купцу Г.А. Хаймовичу, арендуемого Рижским пивоваренным заводом Х. Стрицкого во 2-м участке Васильевской части по 6-й линии под № 55. 1894 г. (ЦГИА СПб. Фонд 513. Описание 102. Дело 1594).



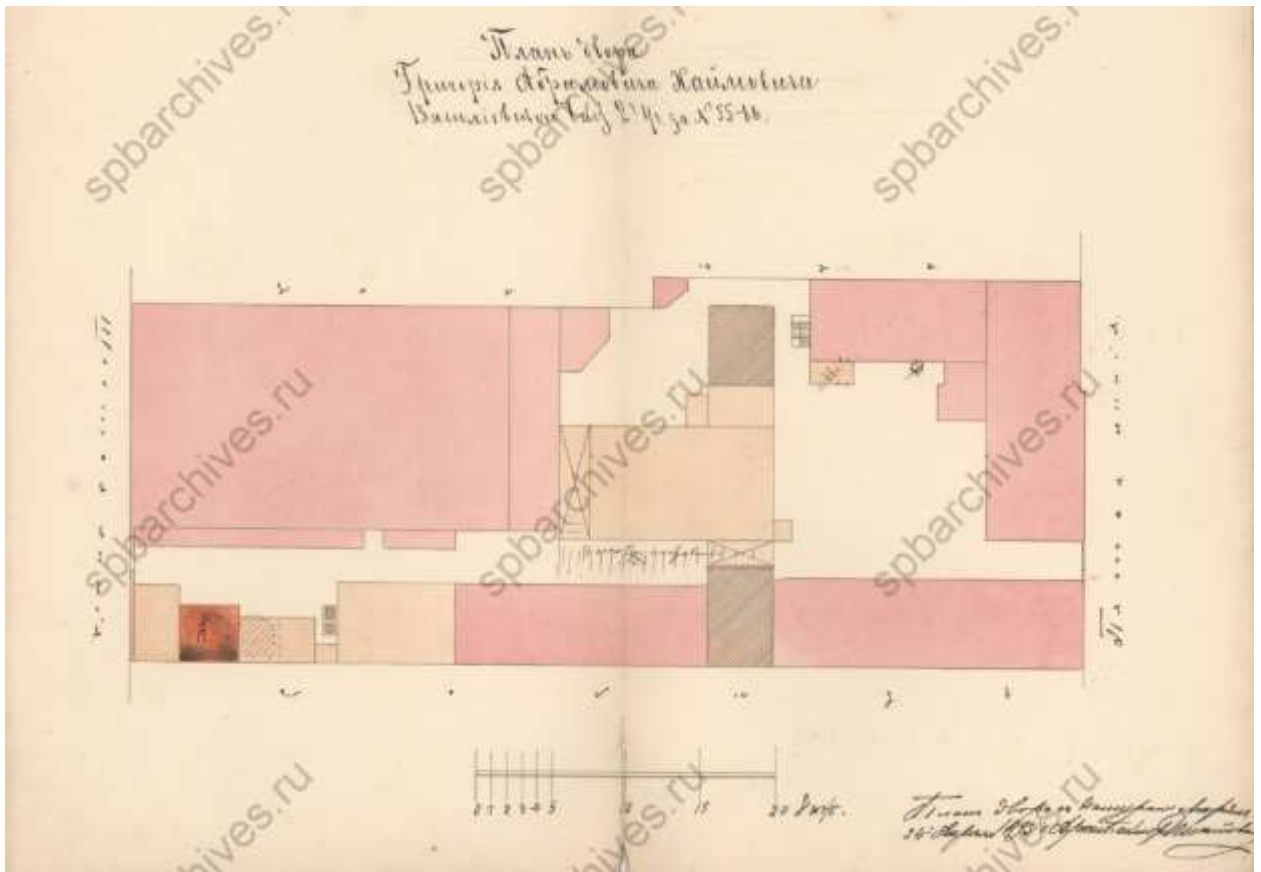
178. План двора СПб купца Г.А. Хаймовича, состоящего в 2-м участке Васильевской части по 5-й и 6-й линиям под № 55-66. 1894 г. (ЦГИА СПб. Фонд 513. Описание 102. Дело 1594).



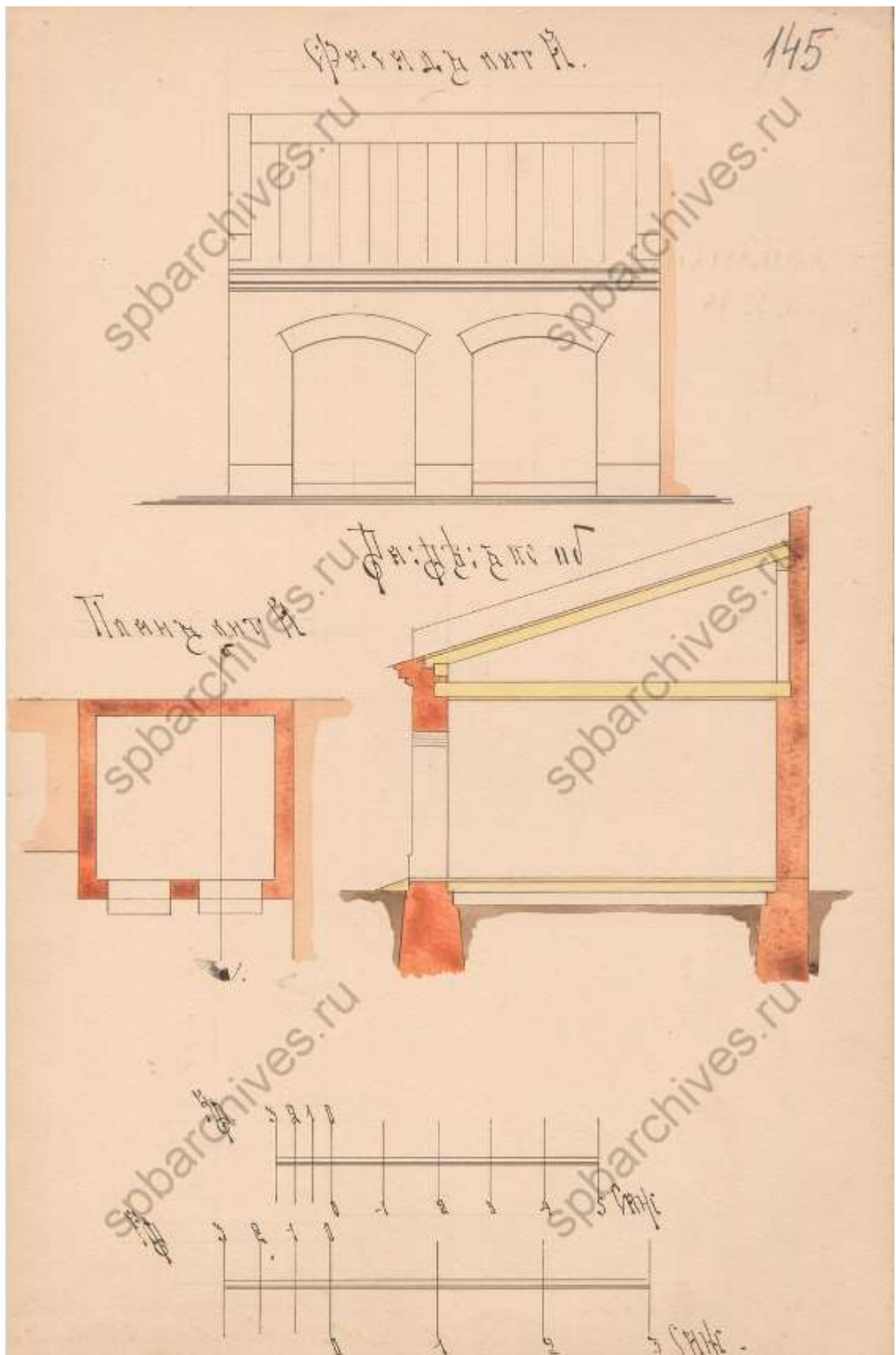
179. Фасад лит. А. 1894 г. (ЦГИА СПб. Фонд 513. Описание 102. Дело 1594).



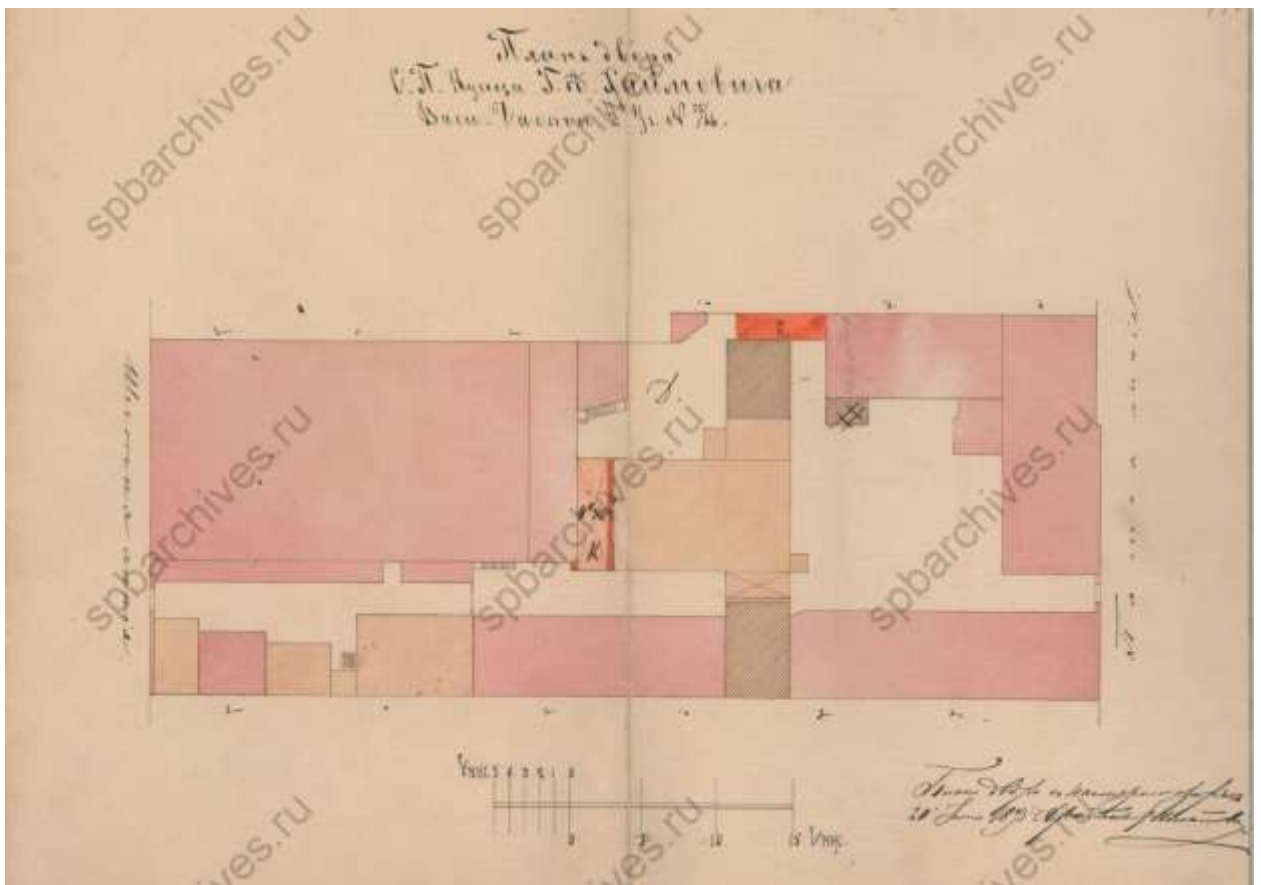
180. План и разрез. 1894 г. (ЦГИА СПб. Фонд 513. Описание 102. Дело 1594).



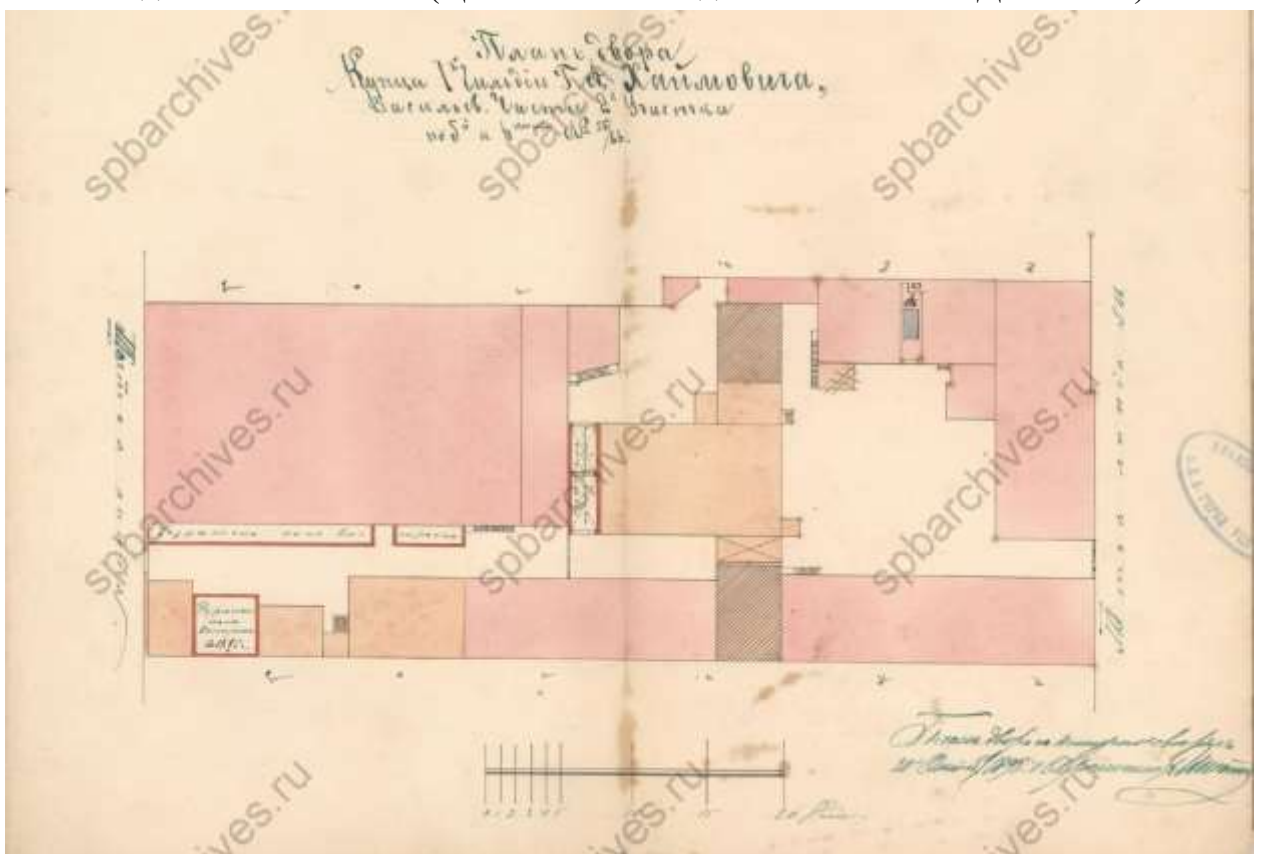
181. План двора Григория Абрамовича Хаймовича Васильевской части 2-го участка под № 55-66. 1895 г. (ЦГИА СПб. Фонд 513. Описание 102. Дело 1594).



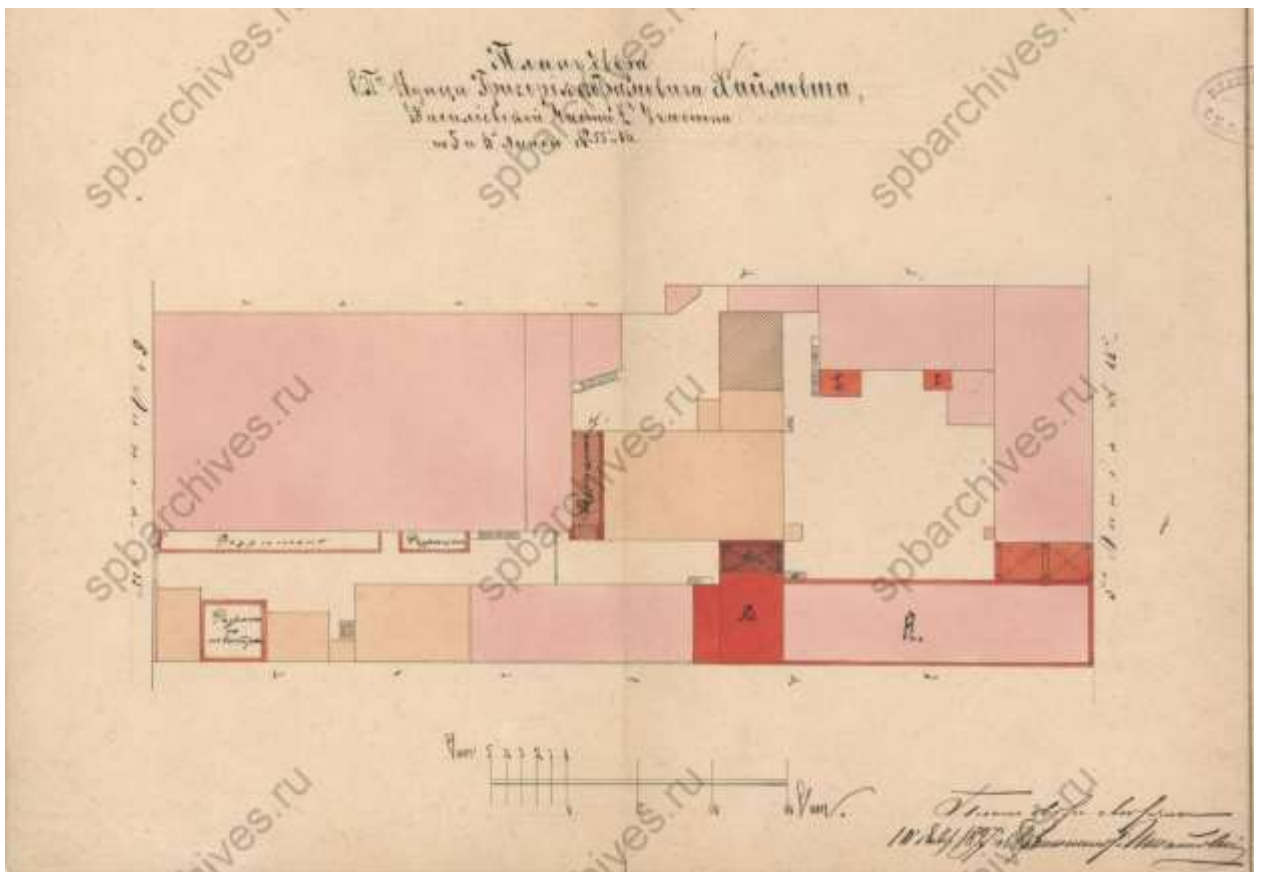
182. План, фасад и разрез. 1895 г. (ЦГИА СПб. Фонд 513. Опись 102. Дело 1594).



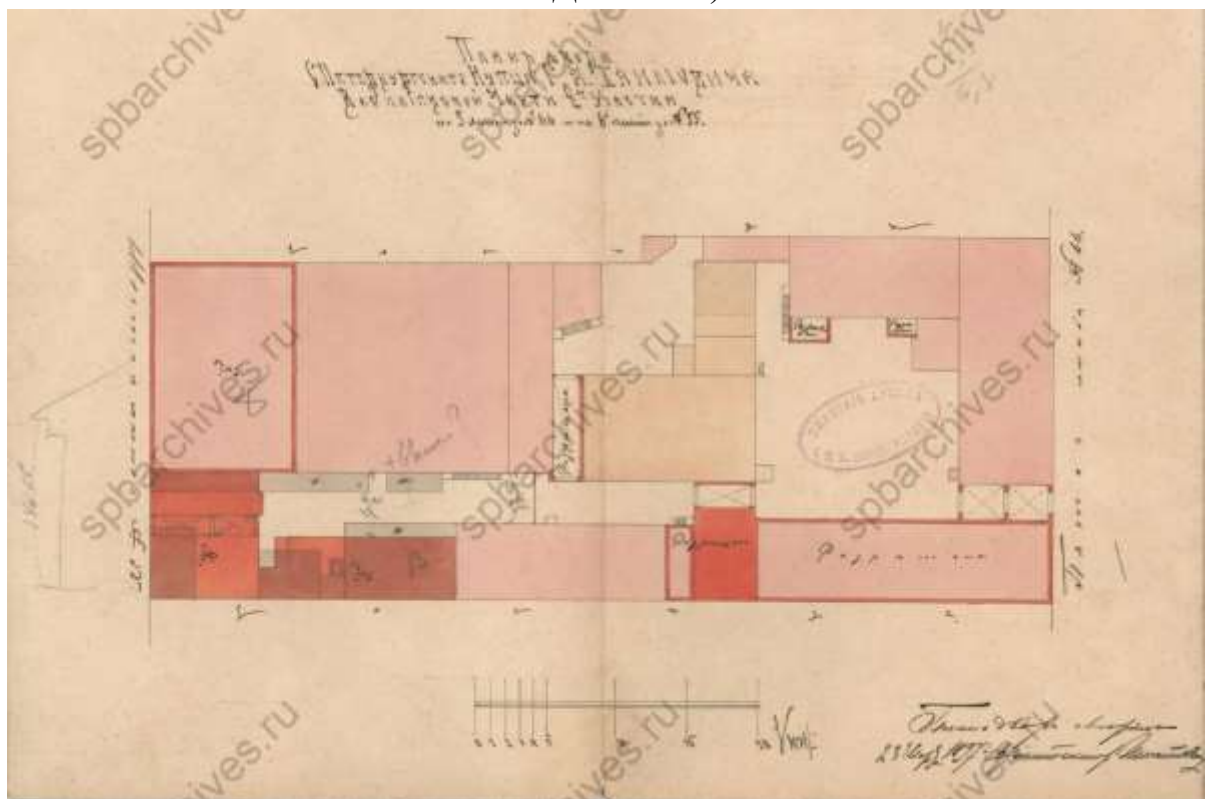
183. План двора СПб купца Г.А. Хаймовича Васильевской части 2-го участка под № 55-66. 1895 г. (ЦГИА СПб. Фонд 513. Опись 102. Дело 1594).



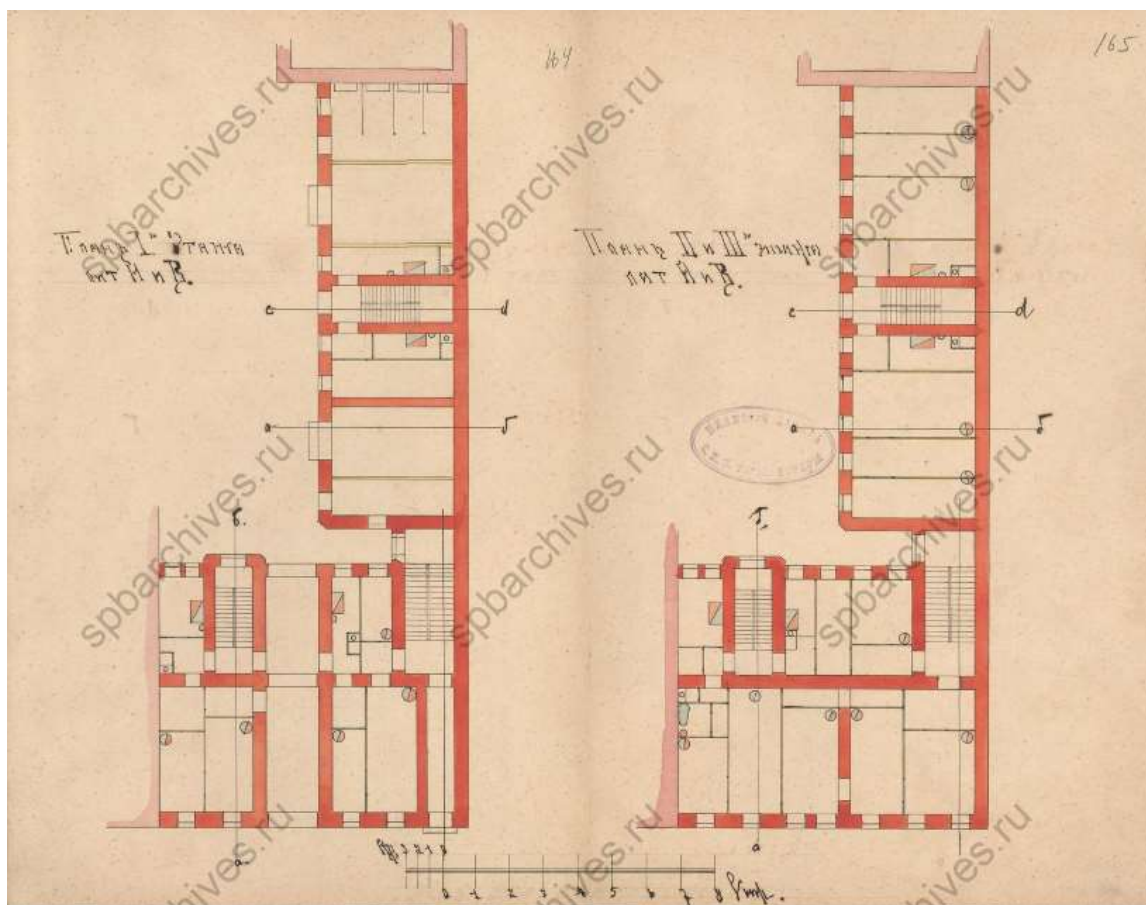
184. План двора купца 1-й гильдии Г.А. Хаймовича Васильевской части 2-го участка по 5-й и 6-й линиям под № 55-66. 1895 г. (ЦГИА СПб. Фонд 513. Опись 102. Дело 1594).



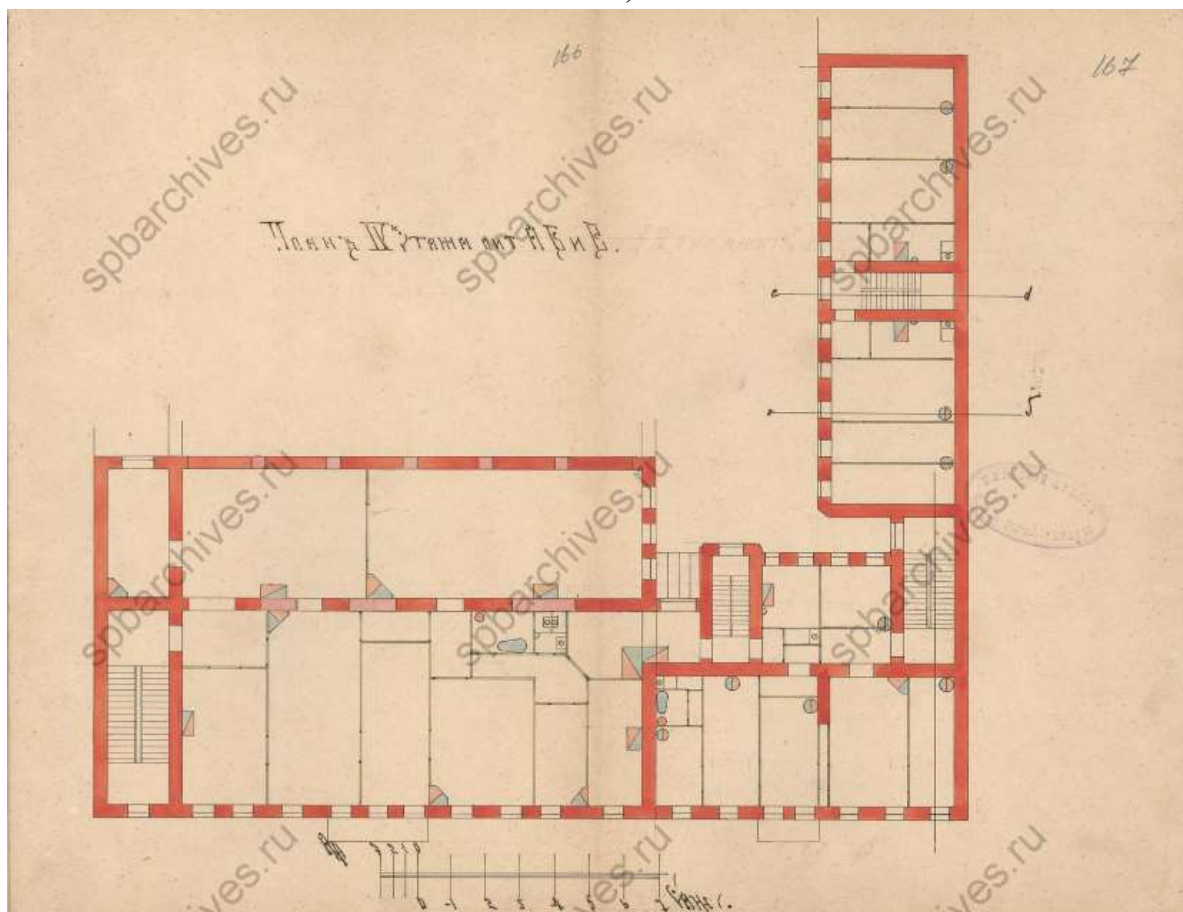
185. План двора купца 1-й гильдии Г.А. Хаймовича Васильевской части 2-го участка по 5-й и 6-й линиям под № 55-66. 1897 г. (ЦГИА СПб. Фонд 513. Опись 102. Дело 1594).



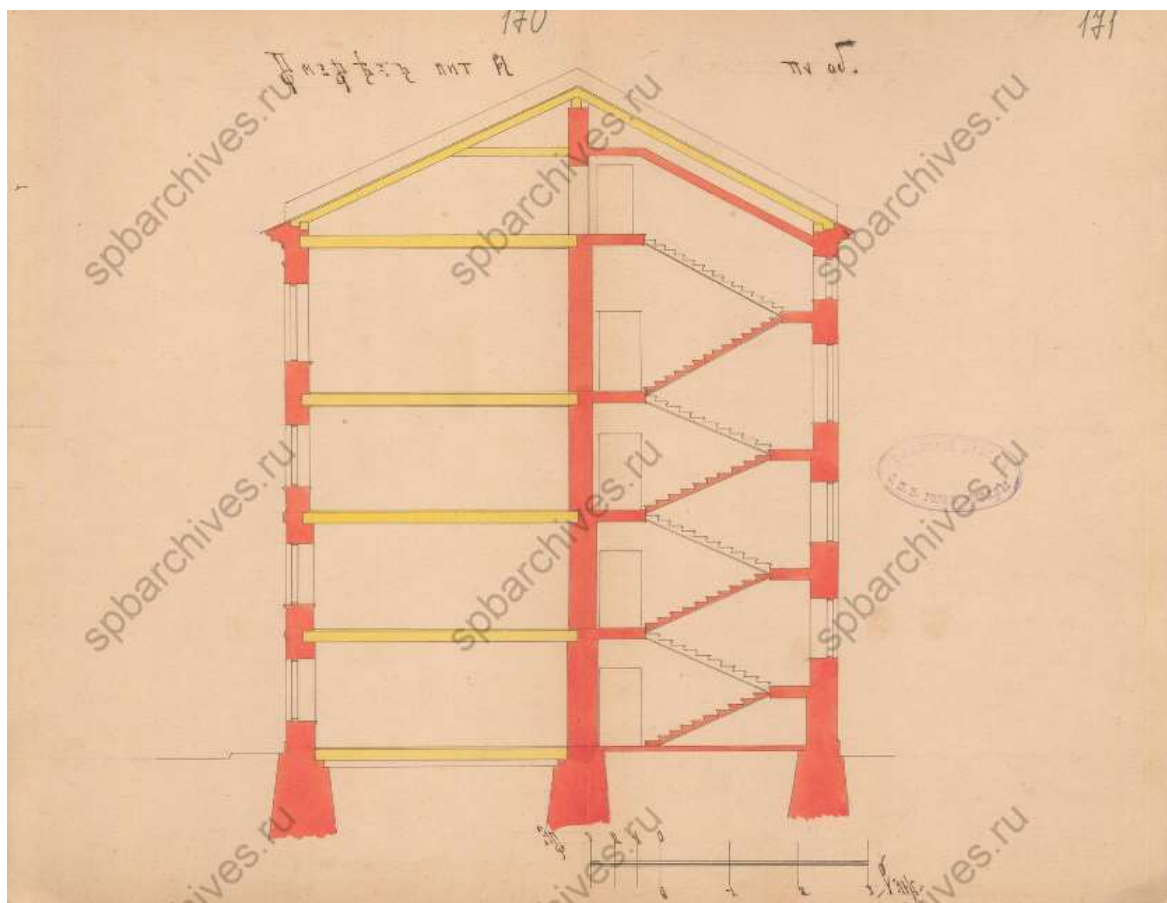
186. План двора купца 1-й гильдии Г.А. Хаймовича Васильевской части 2-го участка по 5-й и 6-й линиям под № 55-66. 1897 г. (ЦГИА СПб. Фонд 513. Опись 102. Дело 1594).



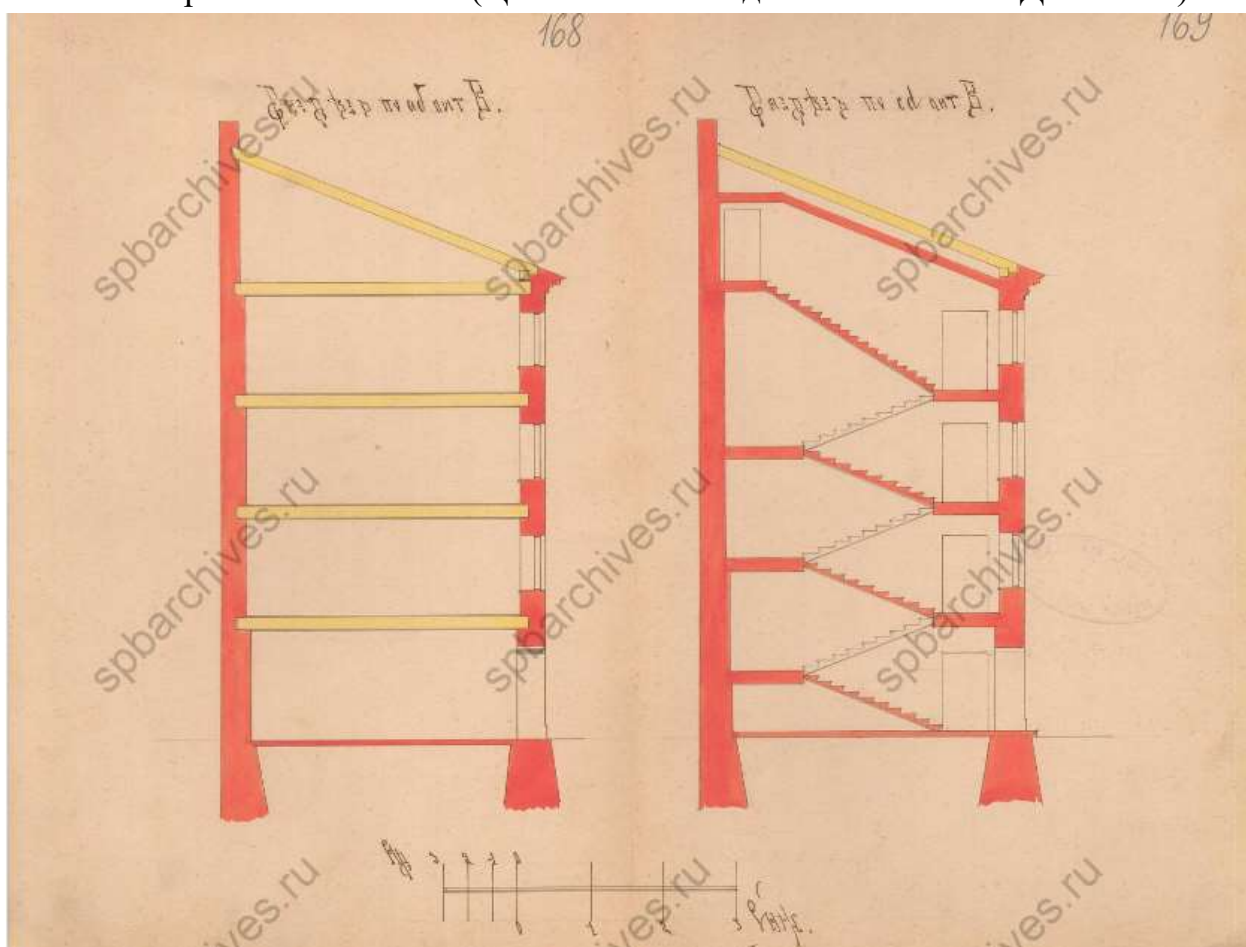
187. План 1-го – 3-го этажей. 1897 г. (ЦГИА СПб. Фонд 513. Описание 102. Дело 1594).



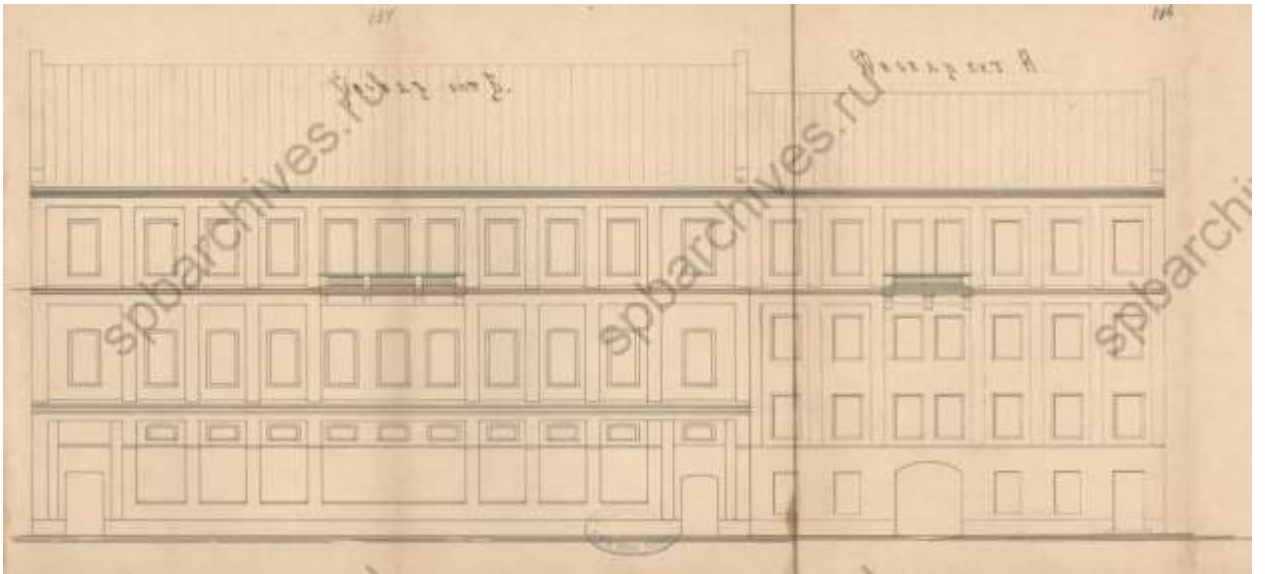
188. План 4-го этажа. 1897 г. (ЦГИА СПб. Фонд 513. Описание 102. Дело 1594).



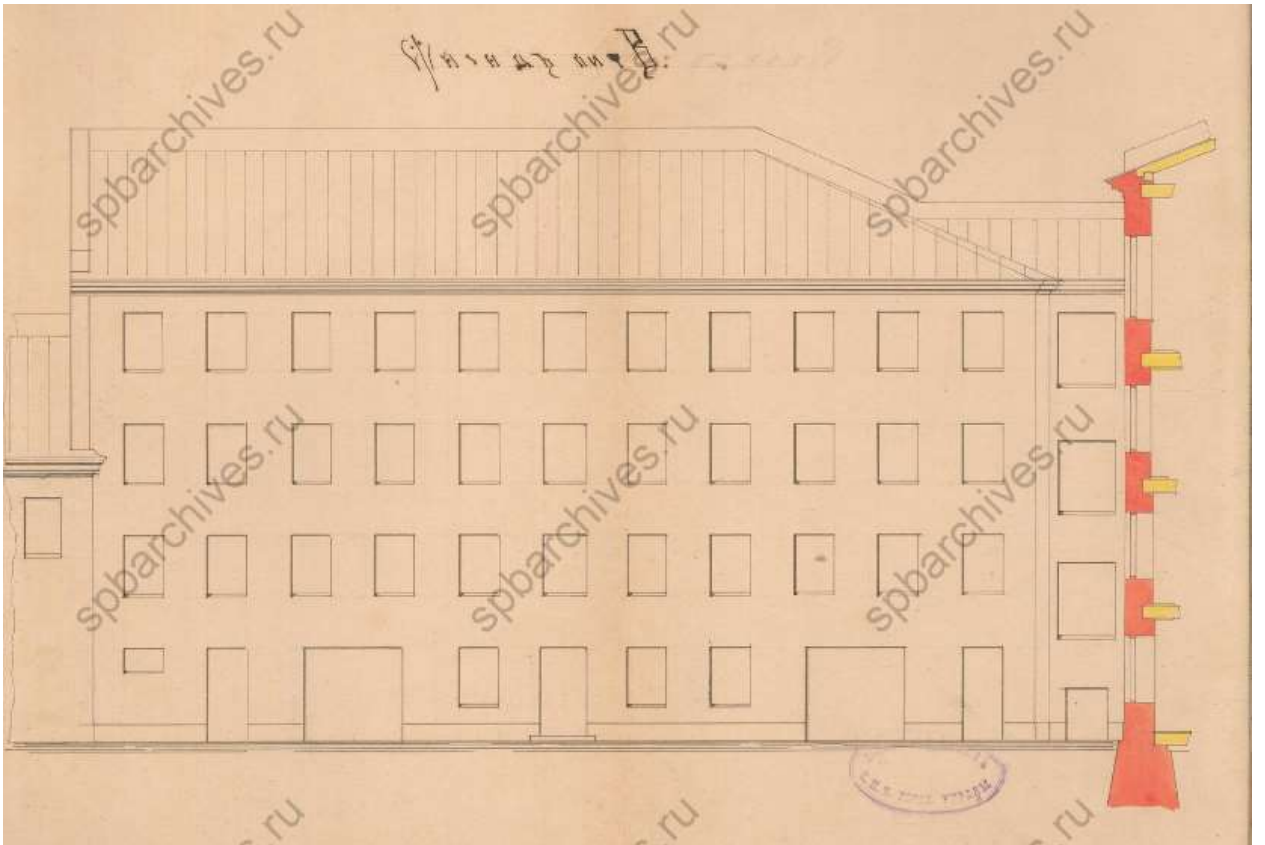
189. Разрез лит. А. 1897 г. (ЦГИА СПб. Фонд 513. Опись 102. Дело 1594).



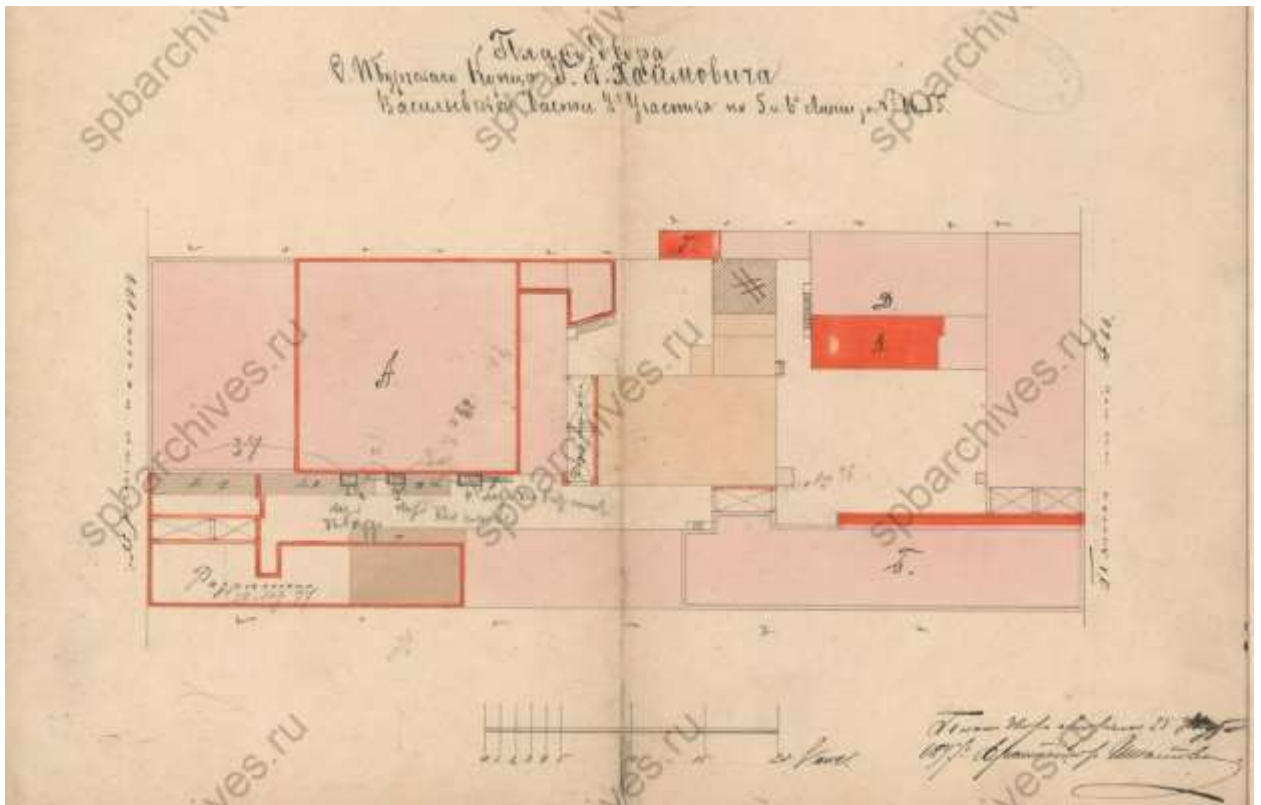
190. Разрез лит. В. 1897 г. (ЦГИА СПб. Фонд 513. Опись 102. Дело 1594).



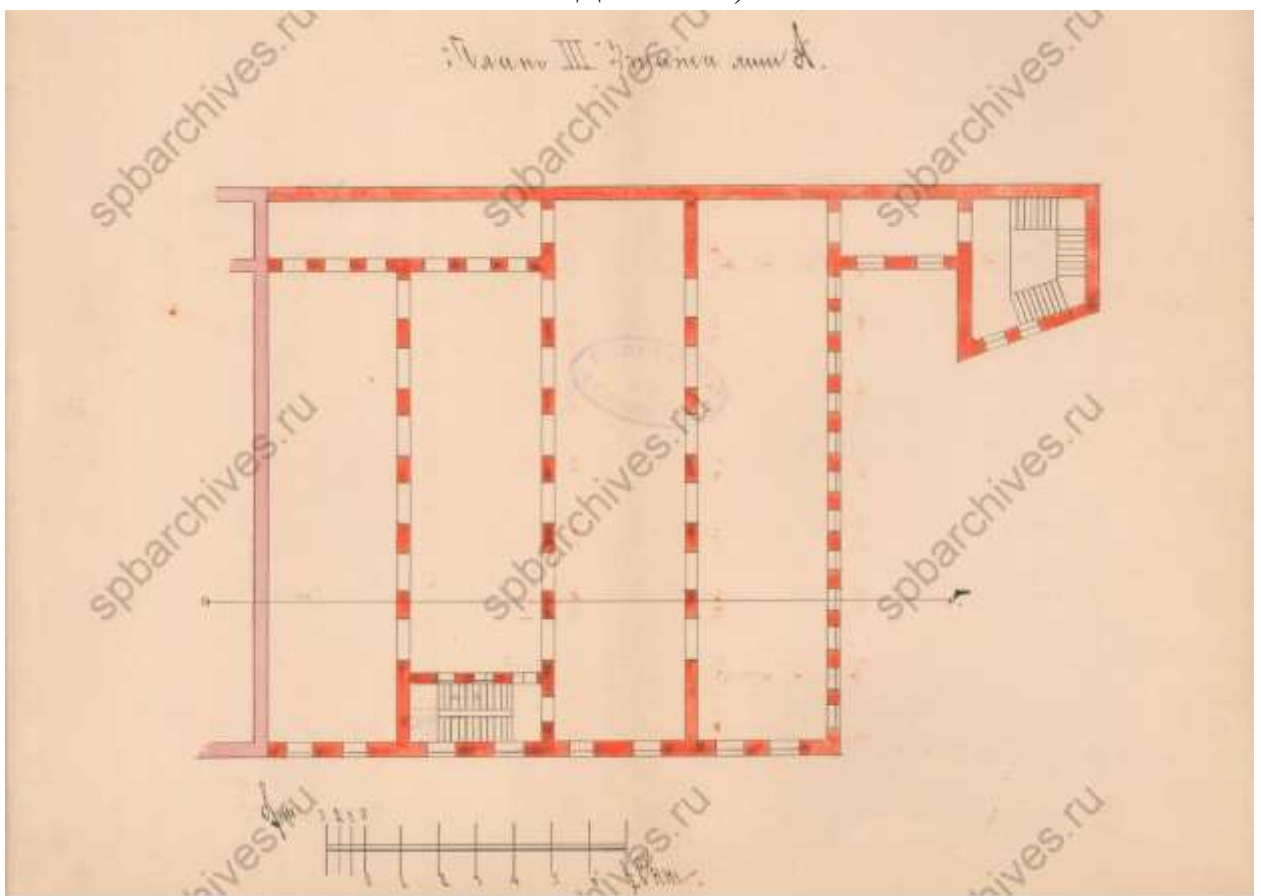
191. Фасады лит. Б и А. 1897 г. (ЦГИА СПб. Фонд 513. Опись 102. Дело 1594).



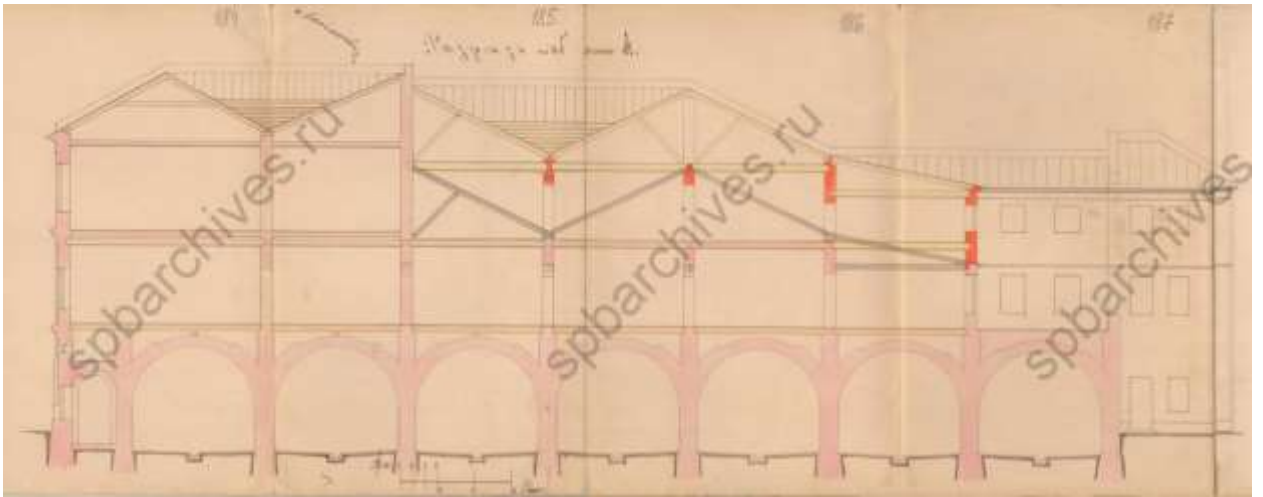
192. Фасад лит. В. 1897 г. (ЦГИА СПб. Фонд 513. Опись 102. Дело 1594).




193. План двора купца 1-й гильдии Г.А. Хаймовича Васильевской части 2-го участка по 5-й и 6-й линиям под № 55-66. 1897 г. (ЦГИА СПб. Фонд 513. Описание 102. Дело 1594).




194. План 3-го этажа лит. А. 1897 г. (ЦГИА СПб. Фонд 513. Описание 102. Дело 1594).



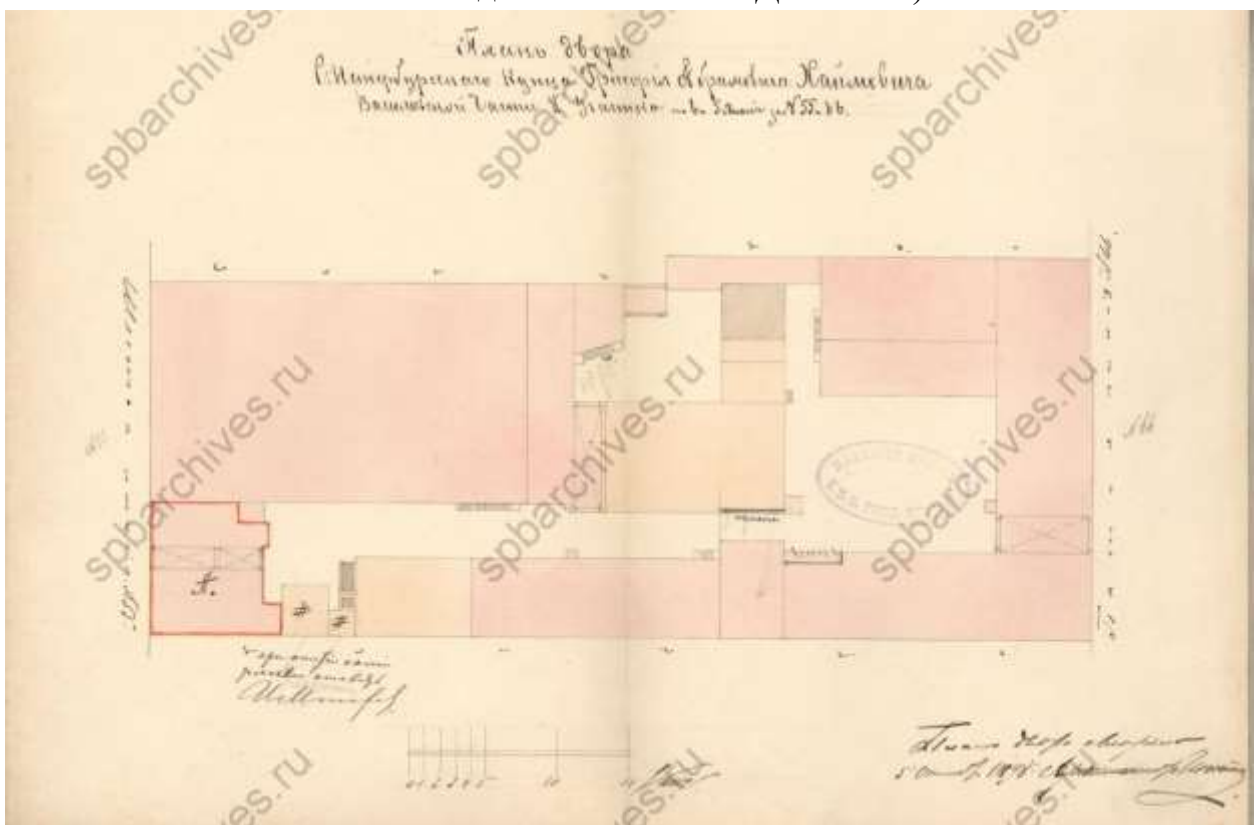
195. Разрез лит. А. 1897 г. (ЦГИА СПб. Фонд 513. Описание 102. Дело 1594).



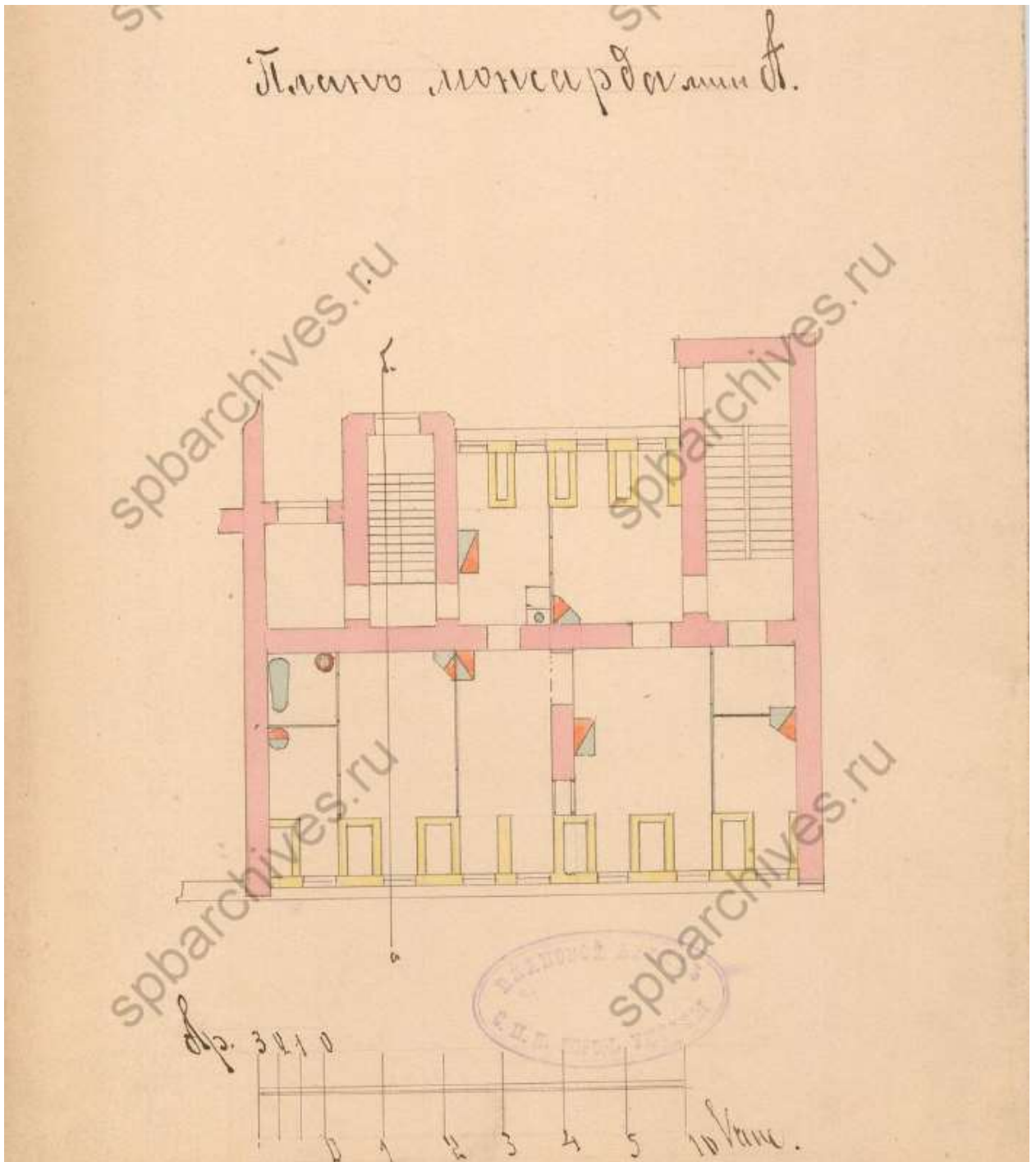
196. План двора С-Петербургского купца Григория Абрамовича Хаймовича Васильевской части 2-го участка по 6-й и 5-й линии № 55-66. 1898 г. (ЦГИА СПб. Фонд 513. Описание 102. Дело 1594).



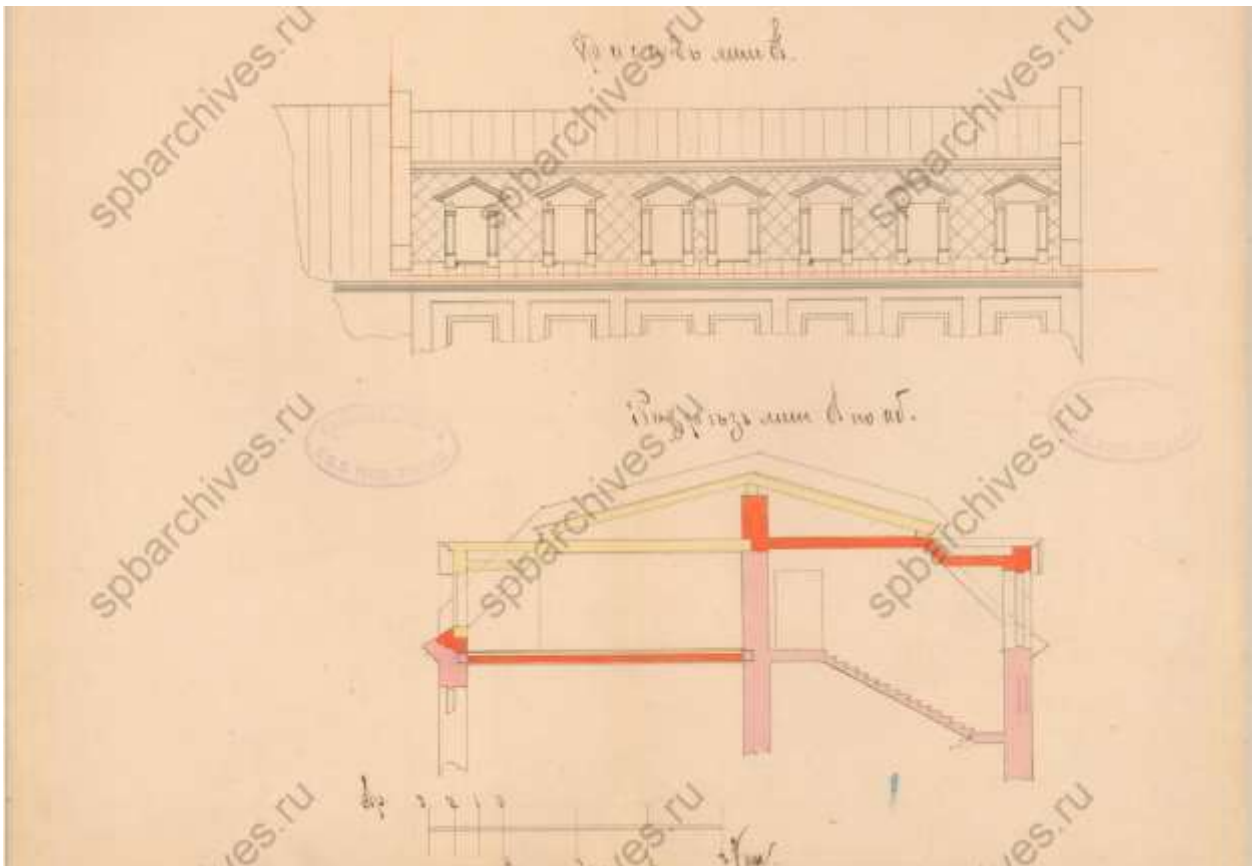
197. План двора СПб купца 1-й гильдии Григория Абрамовича Хаймовича Васильевской части 2-го участка по 6-й и 5-й линии № 55-66. 1898 г. (ЦГИА СПб. Фонд 513. Описание 102. Дело 1594).




198. План двора С-Петербургского купца Григория Абрамовича Хаймовича Васильевской части 2-го участка по 6-й и 5-й линии № 55-66. 1898 г. (ЦГИА СПб. Фонд 513. Описание 102. Дело 1594).



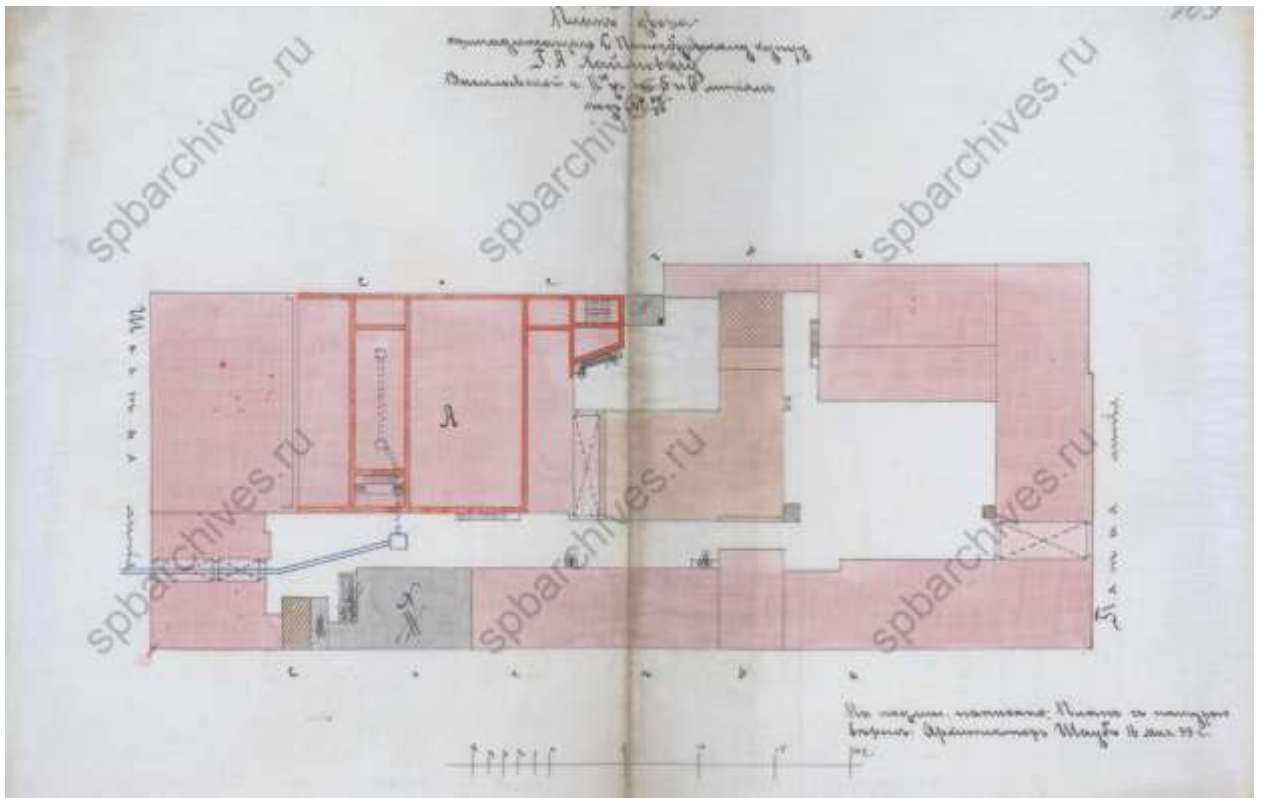
199. План мансарды лит. А. 1898 г. (ЦГИА СПб. Фонд 513. Опись 102. Дело 1594).



200. Фасад и разрез мансарды. 1898 г. (ЦГИА СПб. Фонд 513. Опись 102. Дело 1594).



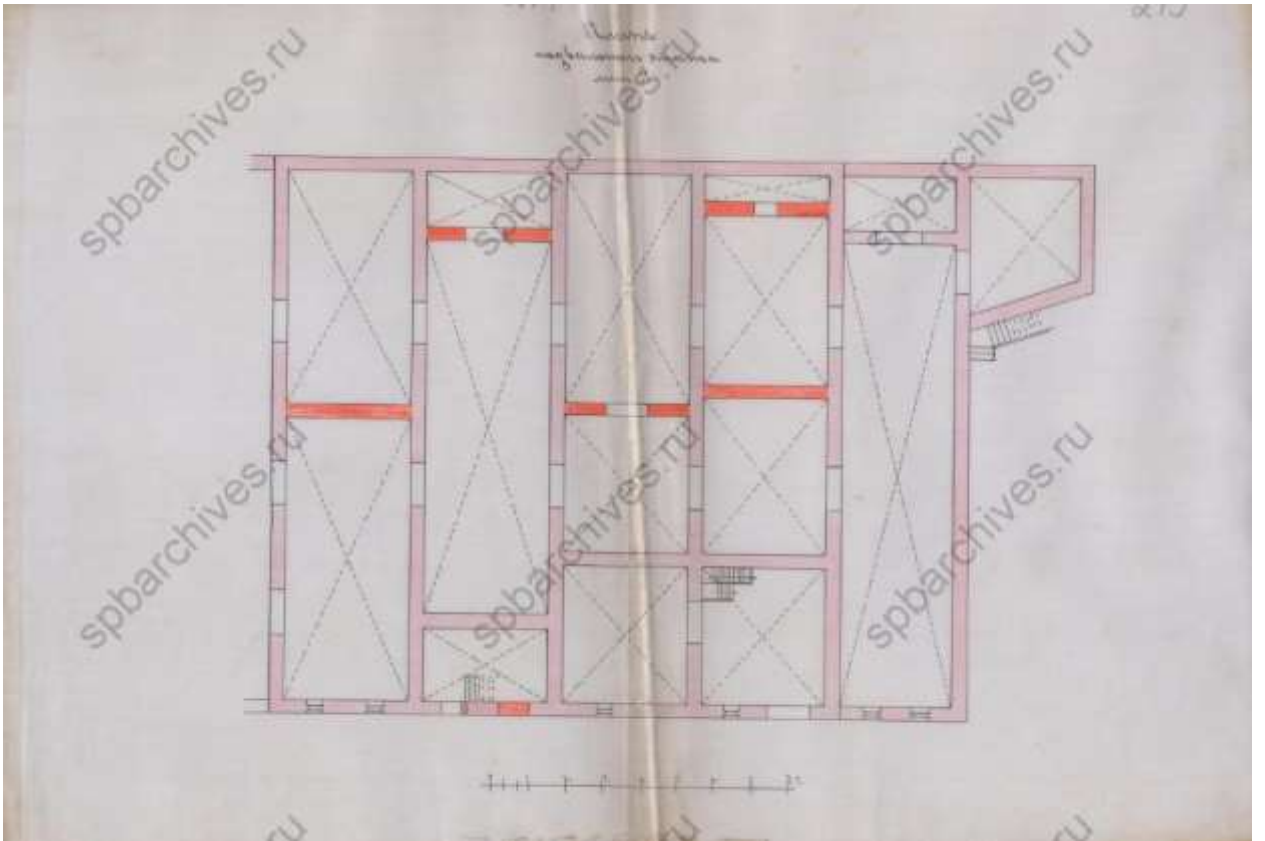
201. План двора С-Петербургского купца Григория Абрамовича Хаймовича Васильевской части 2-го участка по 6-й и 5-й линии № 55-66. 1898 г. (ЦГИА СПб. Фонд 513. Опись 102. Дело 1594).



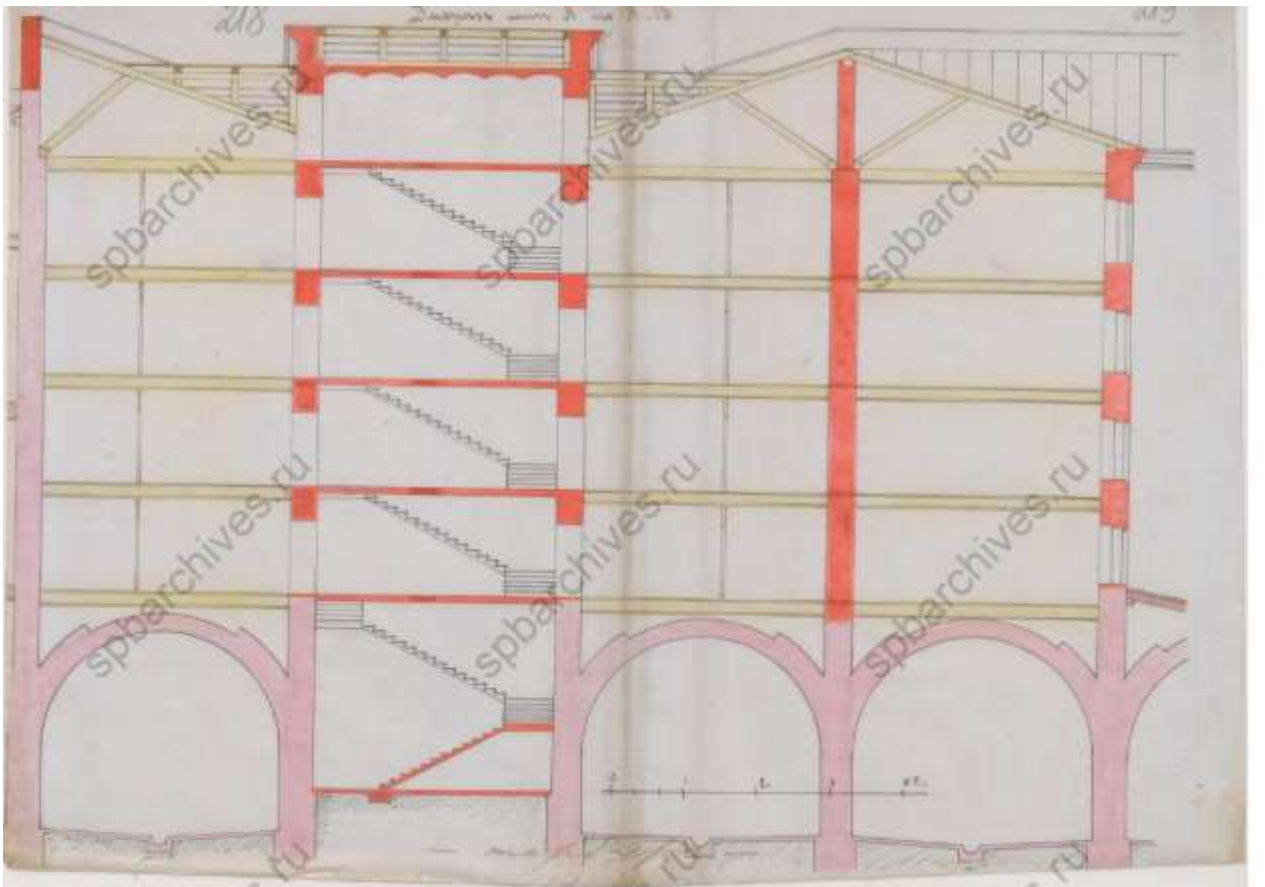
202. План двора С-Петербургского купца Григория Абрамовича Хаймовича Васильевской части 2-го участка по 6-й и 5-й линии № 55-66. 1899 г. (ЦГИА СПб. Фонд 513. Опись 102. Дело 1594).



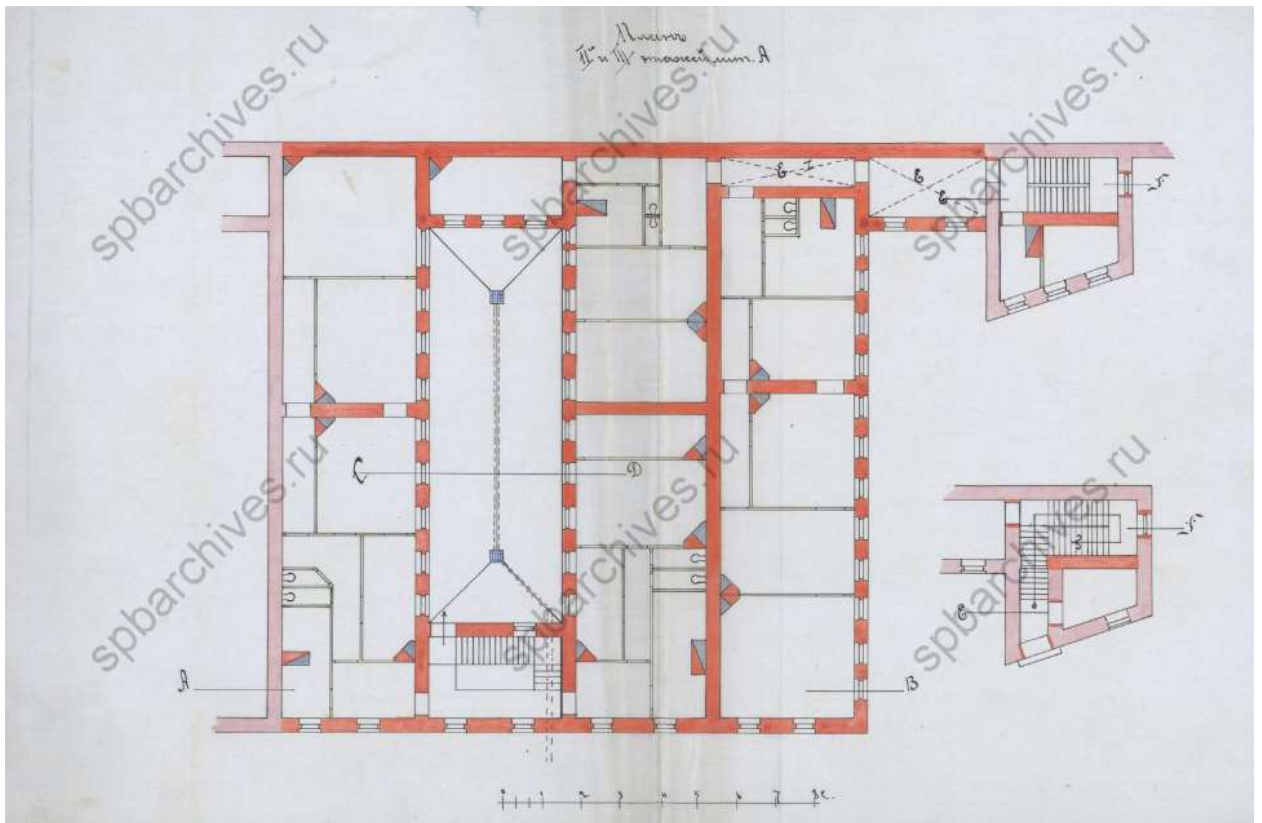
203. Фасад лит. А. 1899 г. (ЦГИА СПб. Фонд 513. Опись 102. Дело 1594).



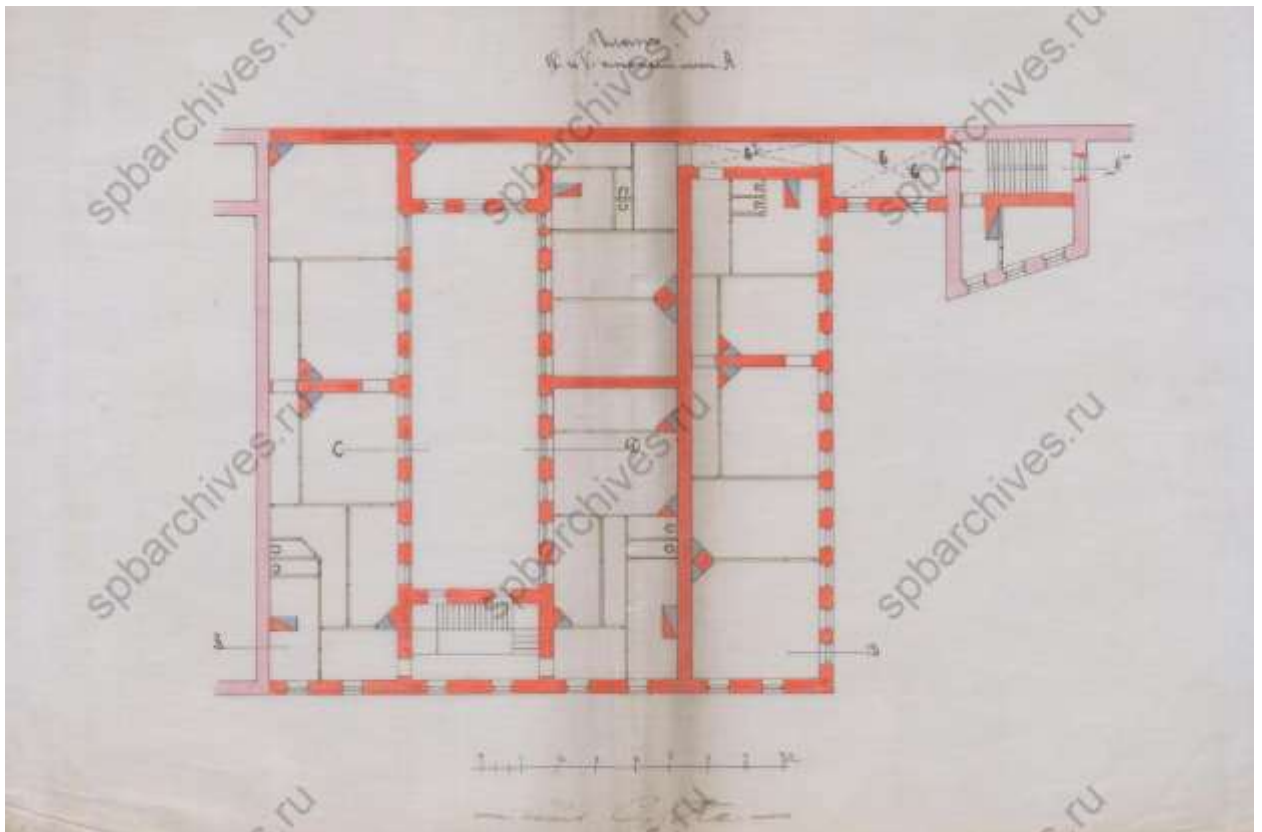
204. План подвального этажа. 1899 г. (ЦГИА СПб. Фонд 513. Опись 102. Дело 1594).



205. Разрез лит. А. 1899 г. (ЦГИА СПб. Фонд 513. Опись 102. Дело 1594).



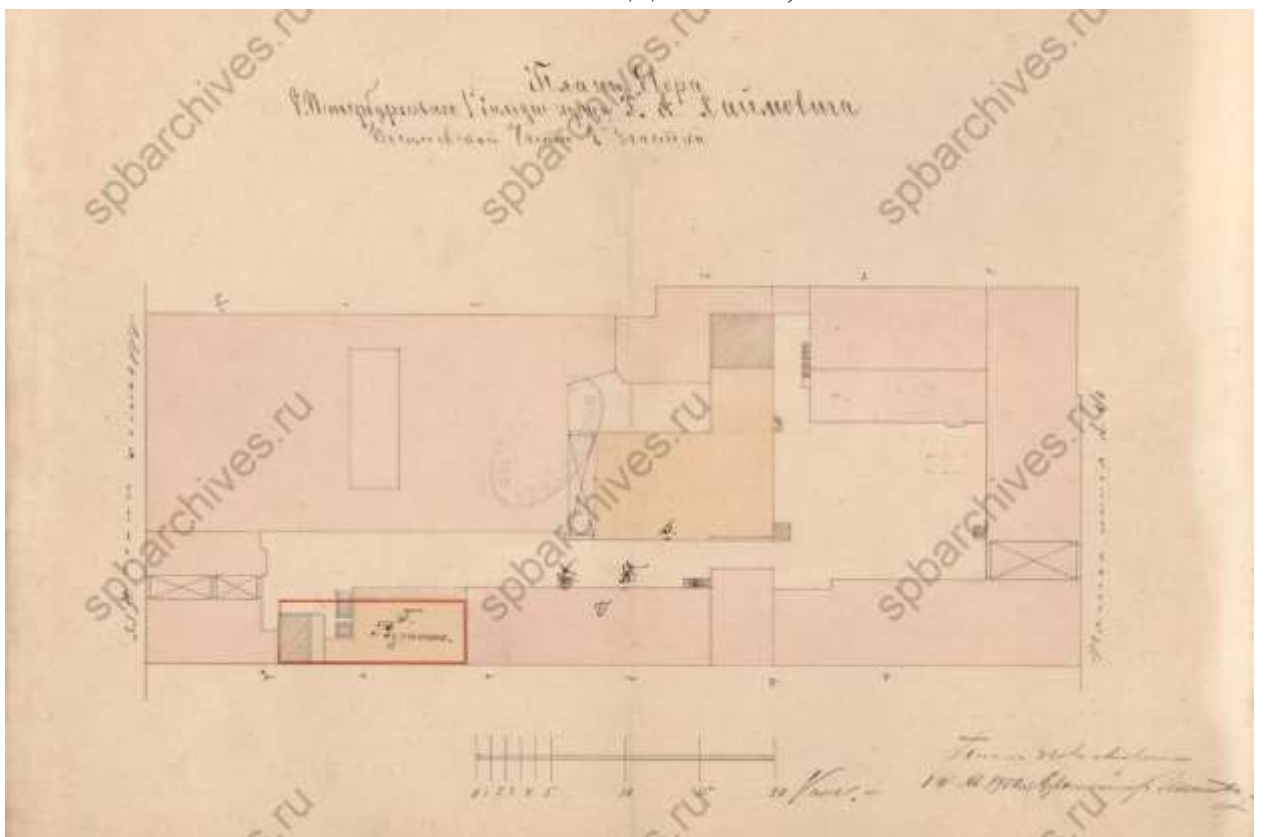
206. План 2-го и 3-го этажа лит. А. 1899 г. (ЦГИА СПб. Фонд 513. Опись 102. Дело 1594).



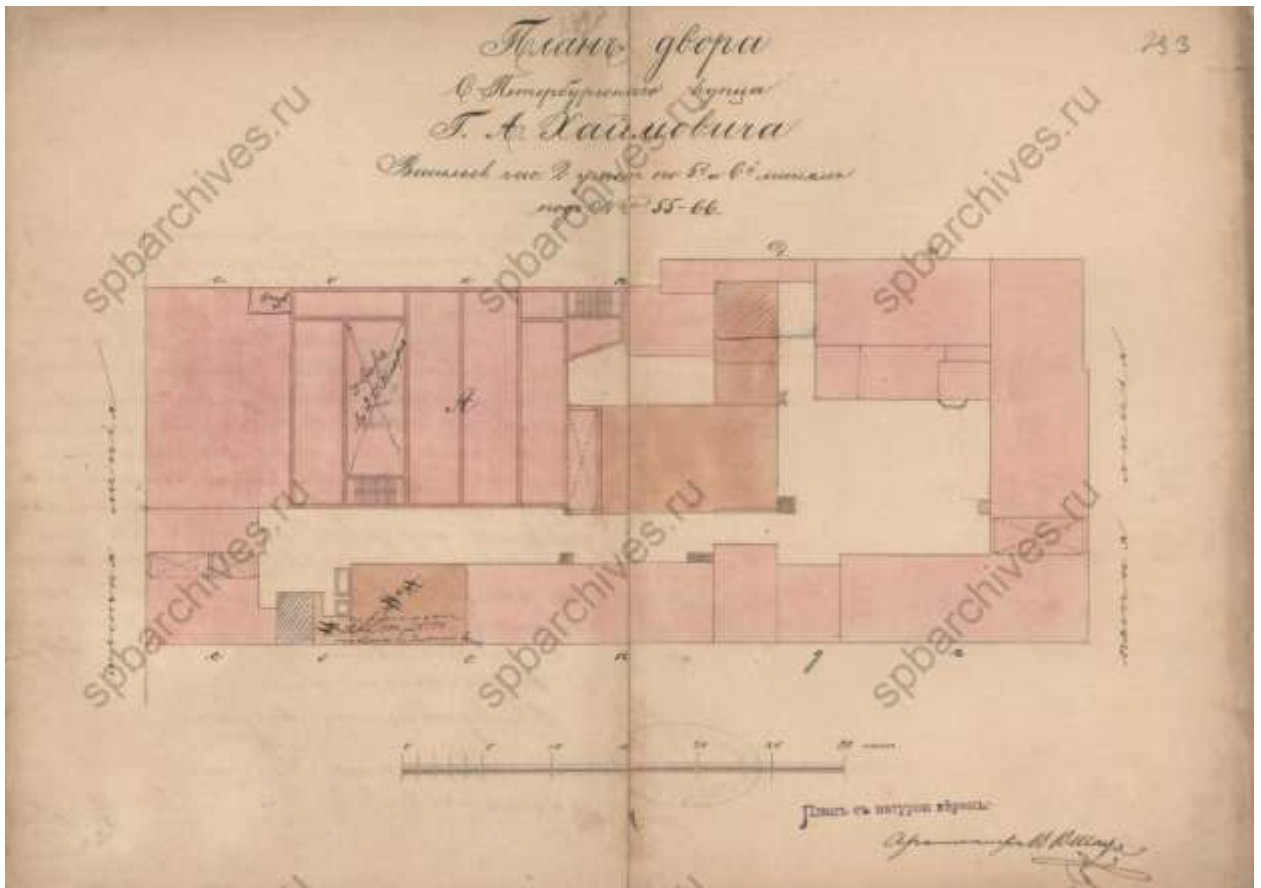
207. План 4-го и 5-го этажей лит. А. 1899 г. (ЦГИА СПб. Фонд 513. Опись 102. Дело 1594).



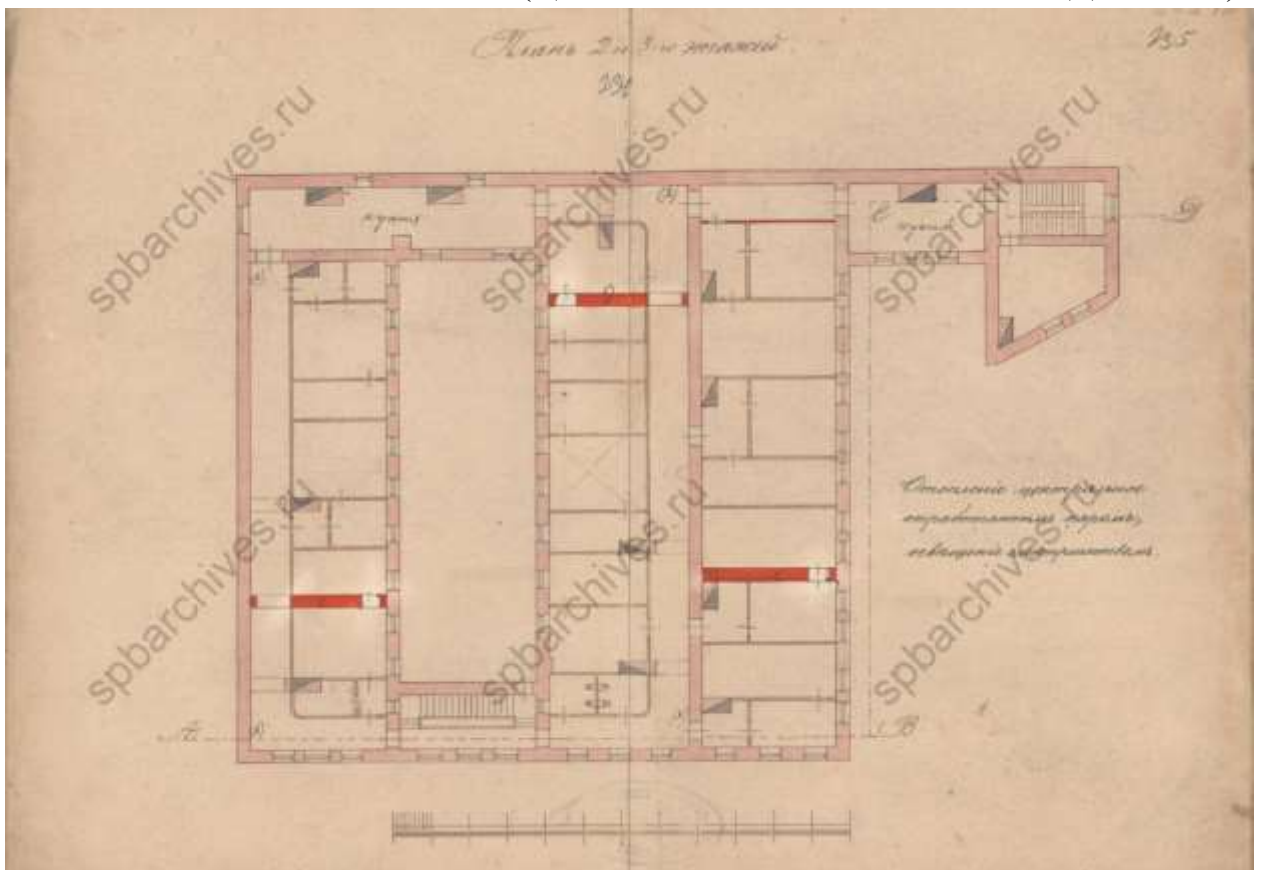
208. План двора СПб купца Григория Абрамовича Хаймовича Васильевской части 2-го участка по 6-й и 5-й линиям № 55-66. 1899 г. (ЦГИА СПб. Фонд 513. Опись 102. Дело 1594).



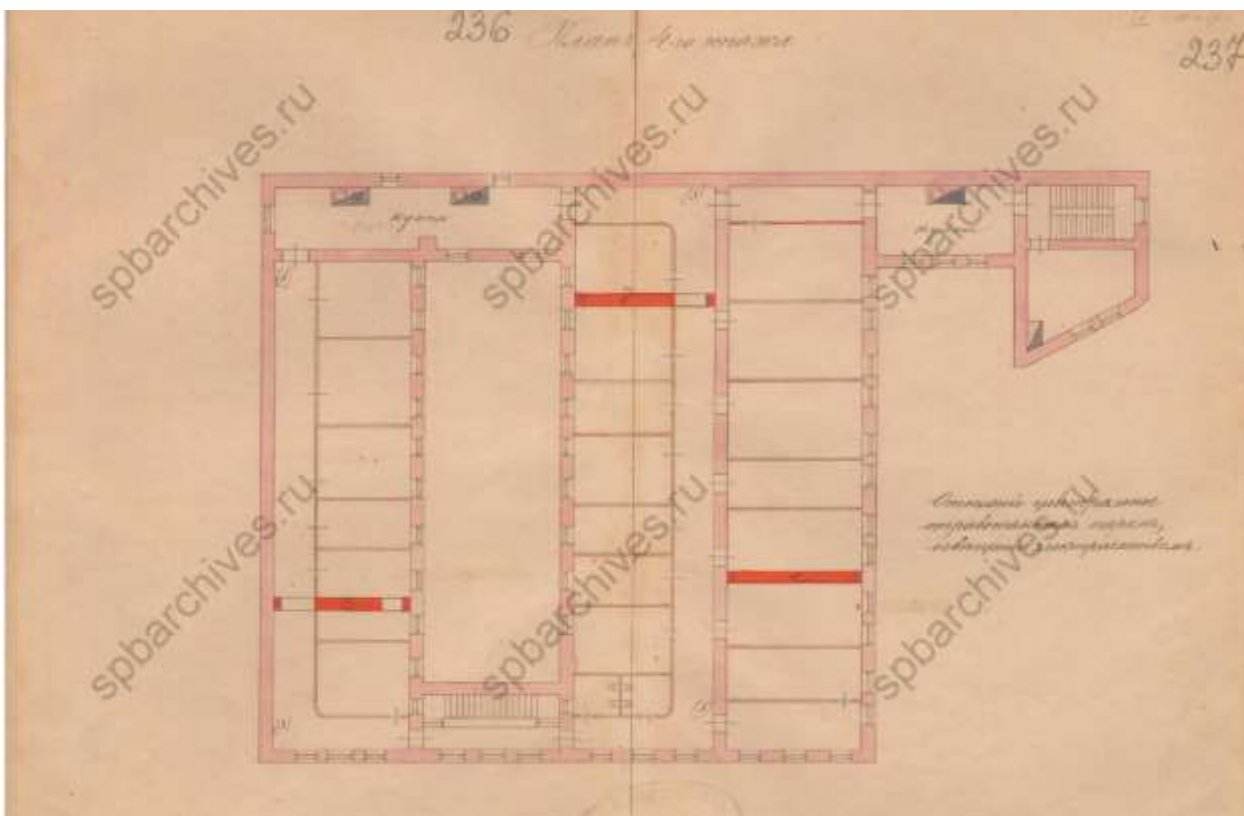
209. План двора СПб купца Г.А. Хаймовича Васильевской части 2-го участка по 6-й и 5-й линиям № 55-66. 1900 г. (ЦГИА СПб. Фонд 513. Опись 102. Дело 1594).



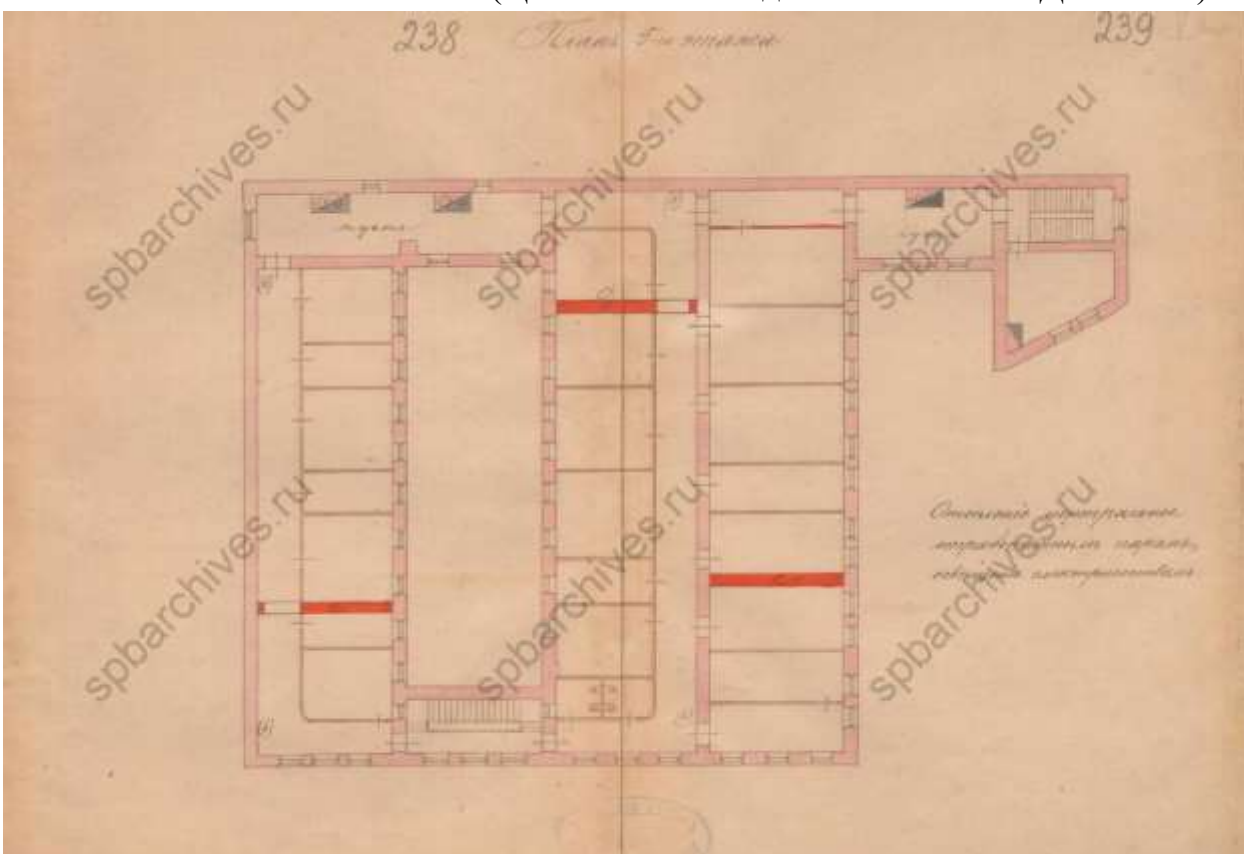
210. План двора СПб купца Г.А. Хаймовича Васильевской части 2-го участка по 6-й и 5-й линиям № 55-66. 1900 г. (ЦГИА СПб. Фонд 513. Опись 102. Дело 1594).



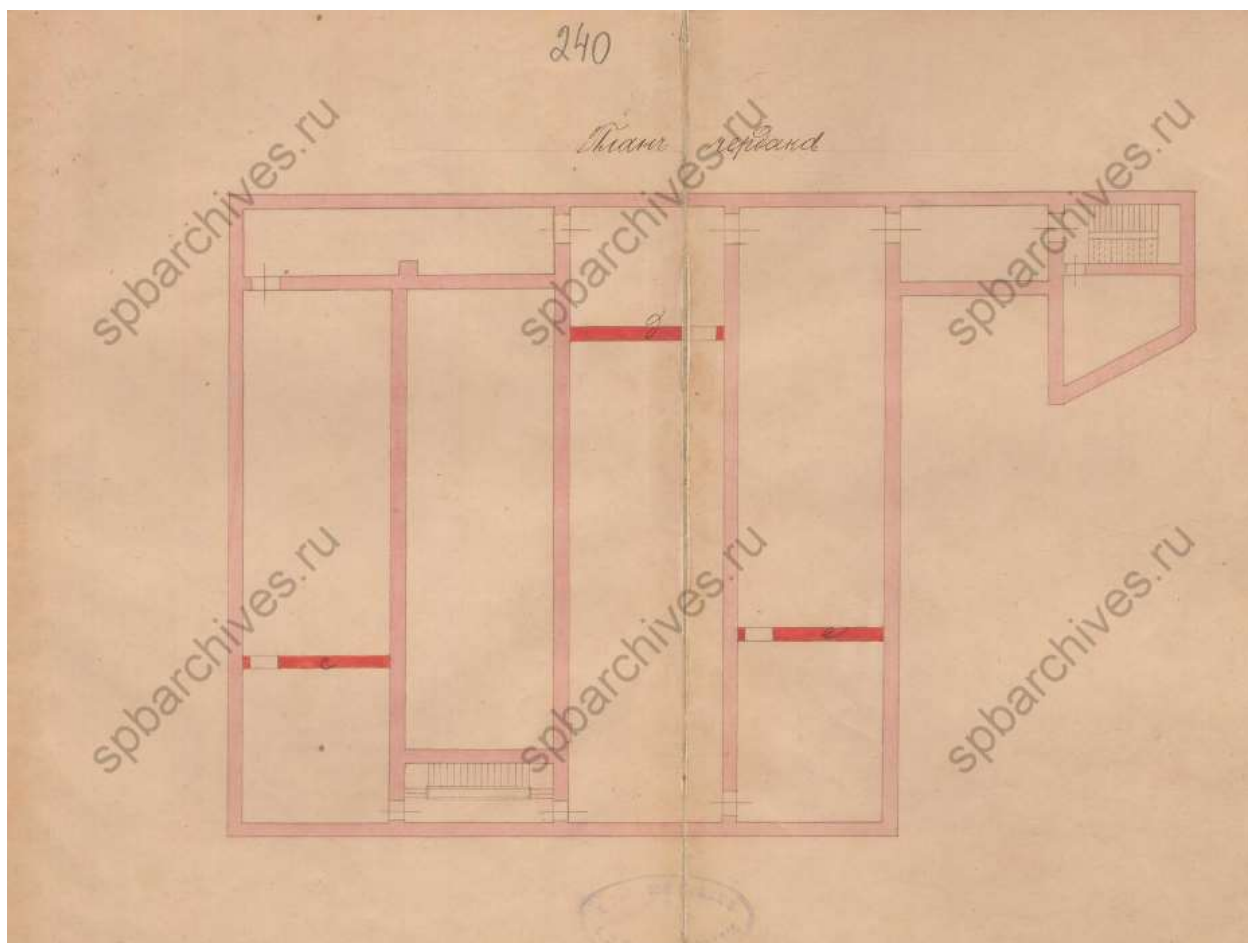
211. План 2-го и 3-го этажей. 1900 г. (ЦГИА СПб. Фонд 513. Опись 102. Дело 1594).




212. План 4-го этажа. 1900 г. (ЦГИА СПб. Фонд 513. Опись 102. Дело 1594).



213. План 5-го этажа. 1900 г. (ЦГИА СПб. Фонд 513. Опись 102. Дело 1594).



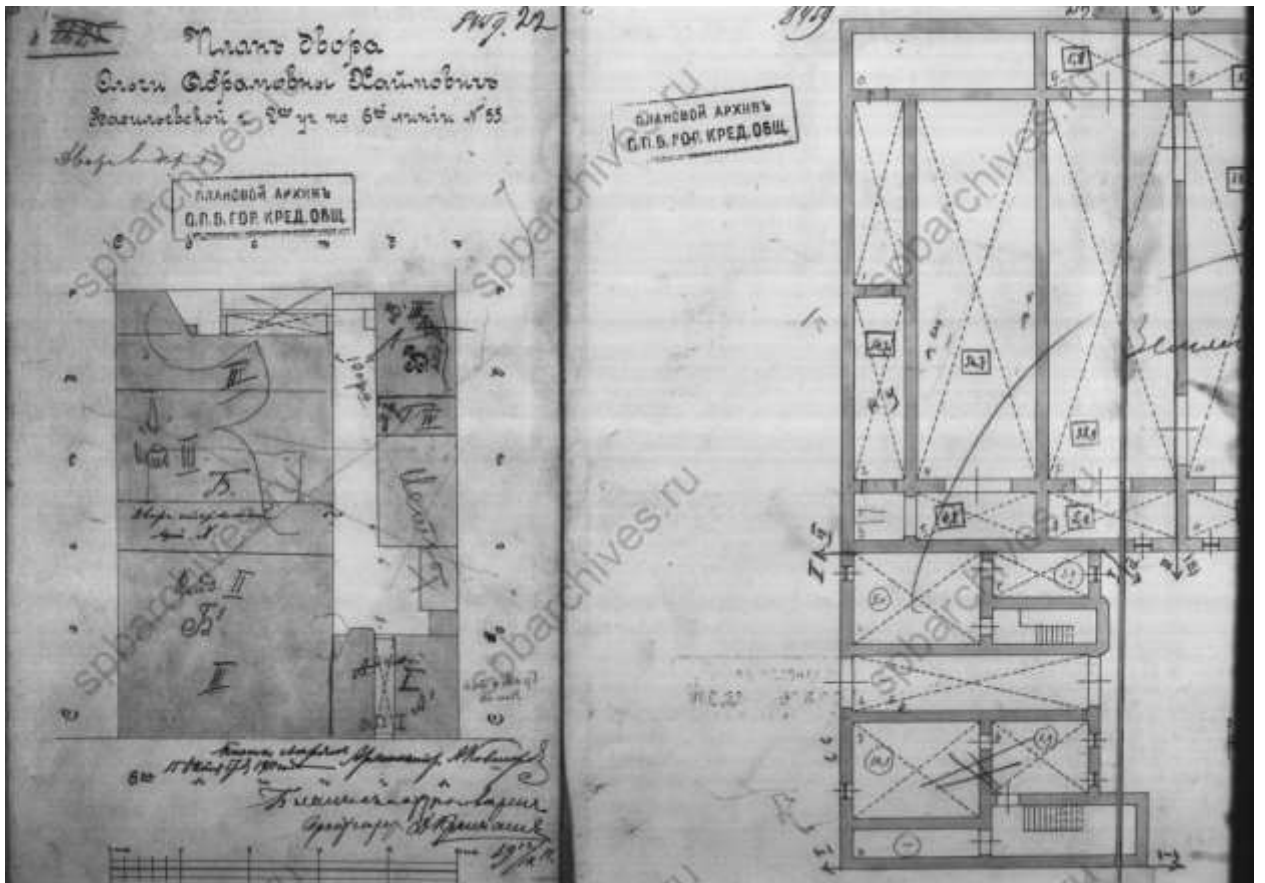
214. План чердака. 1900 г. (ЦГИА СПб. Фонд 513. Описание 102. Дело 1594).



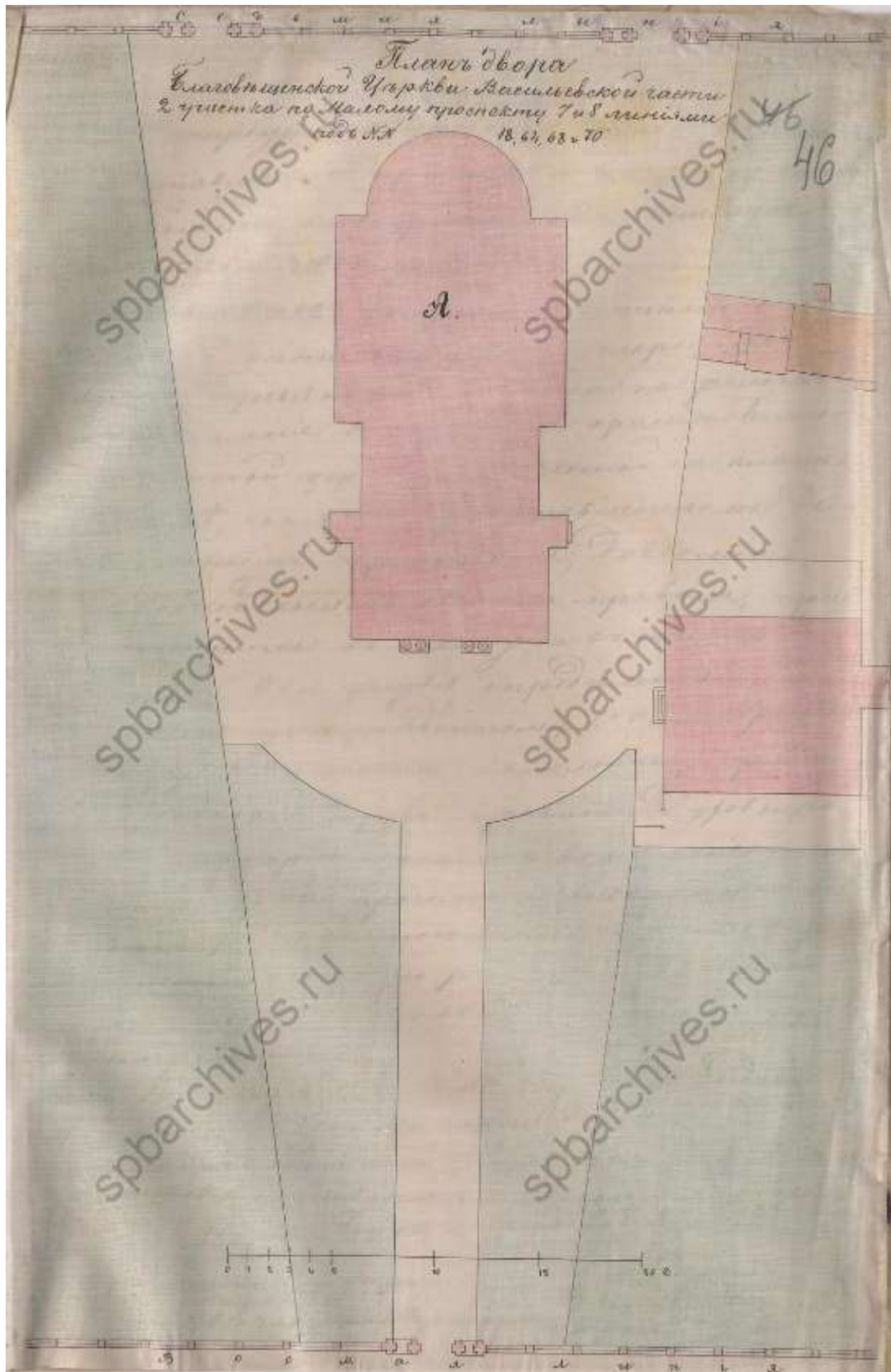
215. Разрез. 1900 г. (ЦГИА СПб. Фонд 513. Описание 102. Дело 1594).



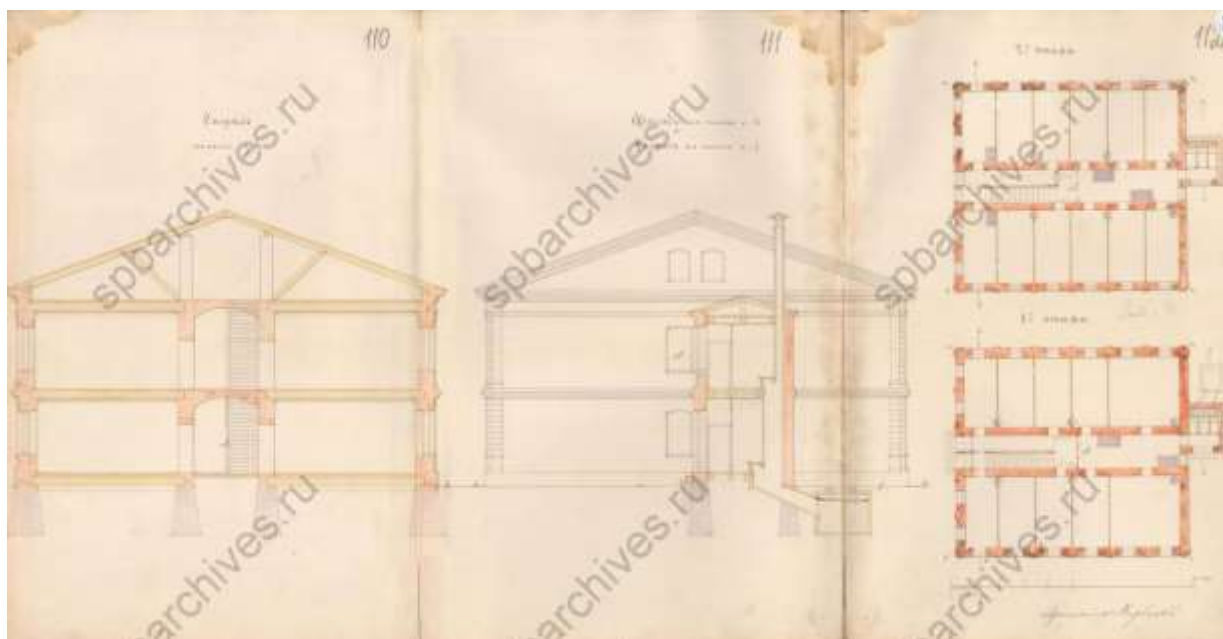
216. Фасад. 1900 г. (ЦГИА СПб. Фонд 513. Опись 102. Дело 1594).



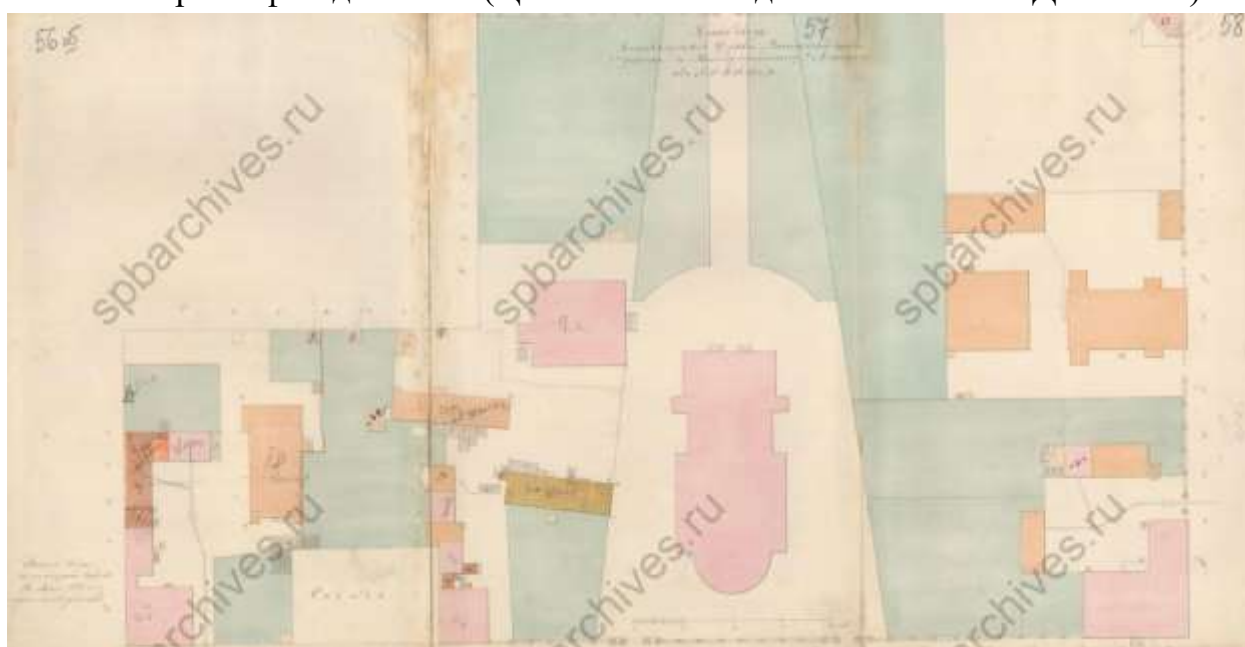
217. План двора Ольги Абрамовны Хаймович Васильевской части 2-го участка по 6-й линии № 55 и фрагмент плана подвала. 1911 г. (ЦГИА СПб. Фонд 515. Опись 4. Дело 2729).



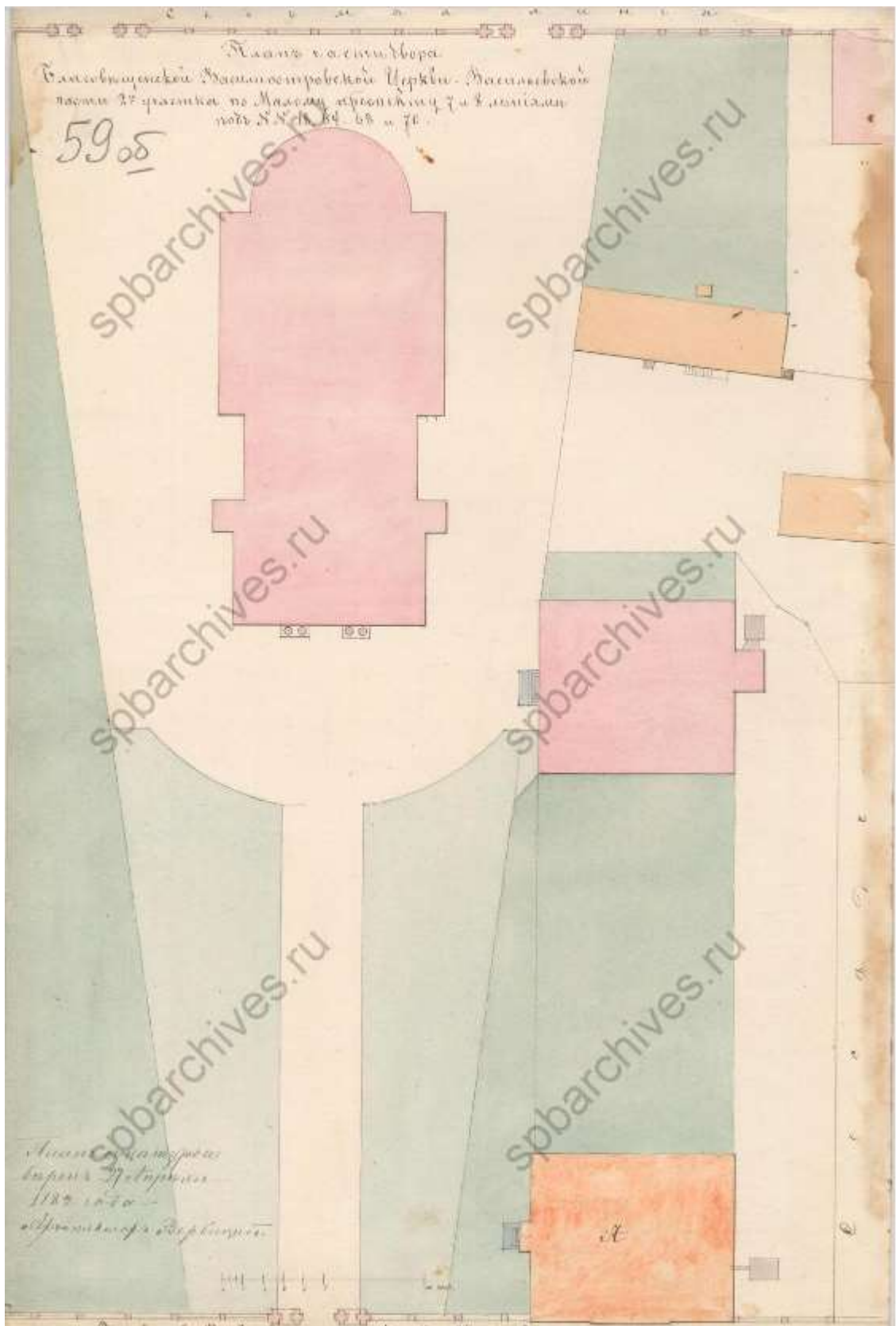
218. План двора Благовещенской Церкви Васильевской части 2-го участка по Малому проспекту 7 и 8 линиям под №№ 18, 64, 68, 70. 1875 г. (ЦГИА СПб. Фонд 513. Опись 102. Дело 1685).



219. Разрез и фасад. 1875 г. (ЦГИА СПб. Фонд 513. Опись 102. Дело 1685).



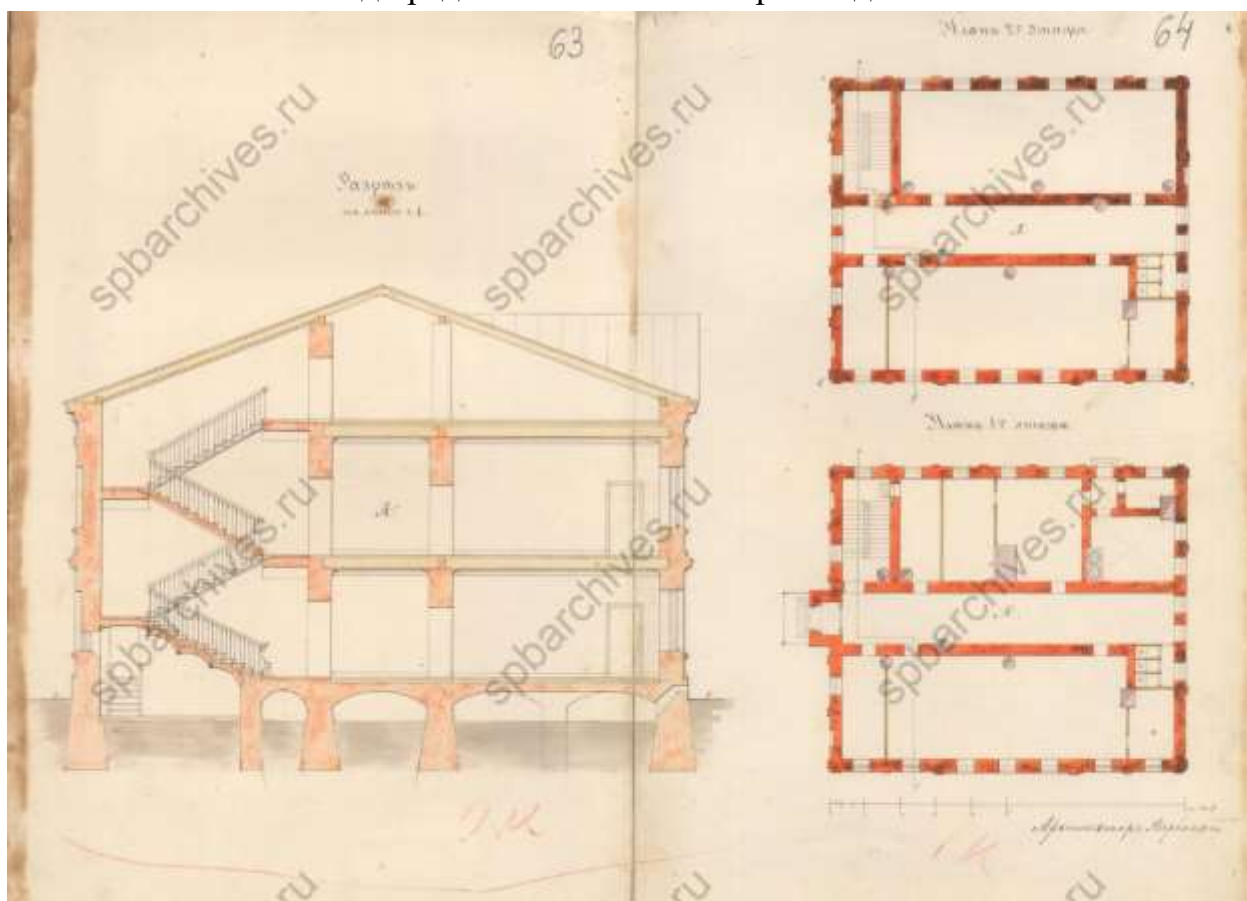
220. План двора Благовещенской Церкви Васильевской части 2-го участка по Малому проспекту 7 и 8 линиям под №№ 18, 64, 68, 70. 1880 г. (ЦГИА СПб. Фонд 513. Опись 102. Дело 1685).



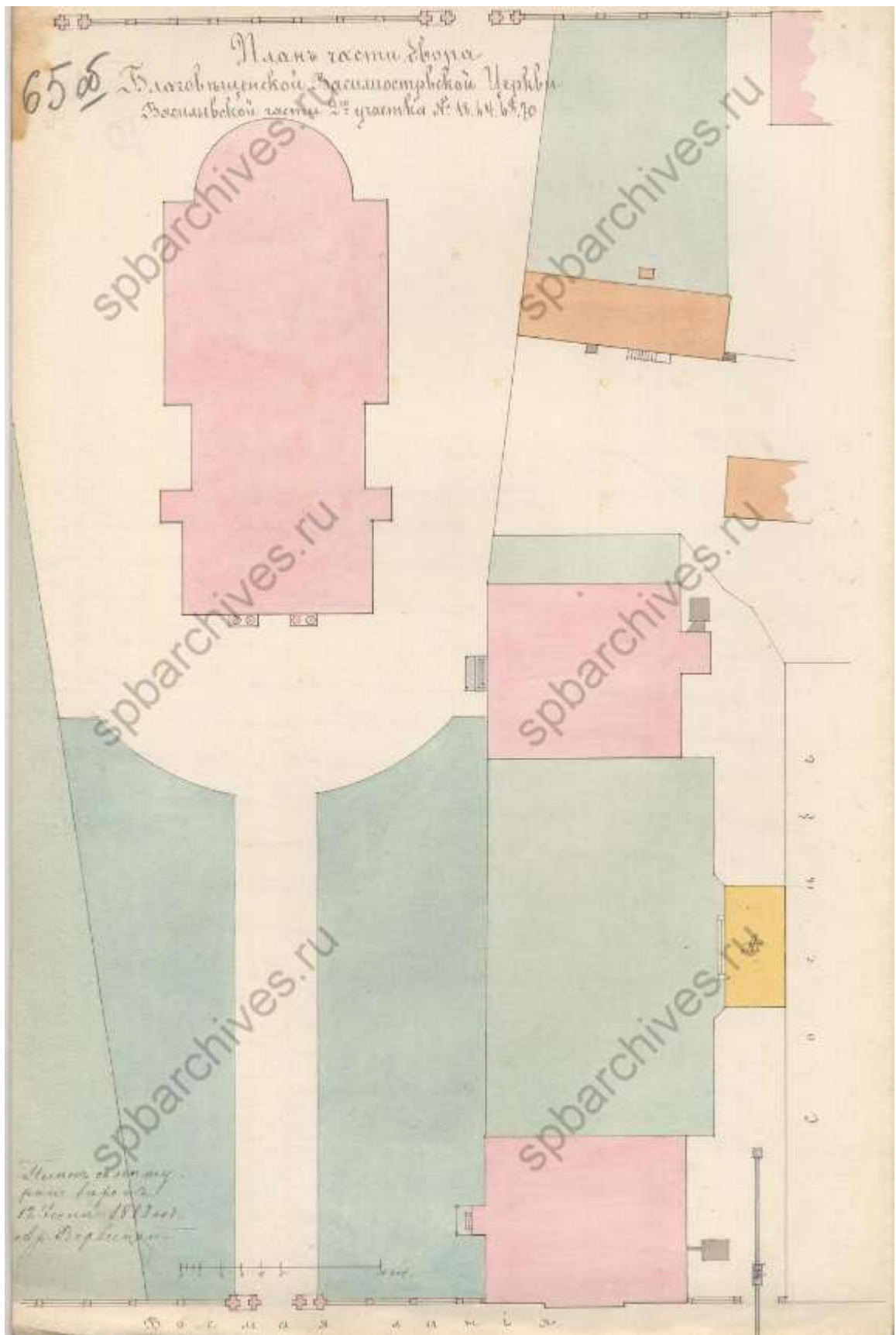
221. План двора Благовещенской Церкви Васильевской части 2-го участка по Малому проспекту 7 и 8 линиям под №№ 18, 64, 68, 70. 1882 г. (ЦГИА СПб. Фонд 513. Опись 102. Дело 1685).



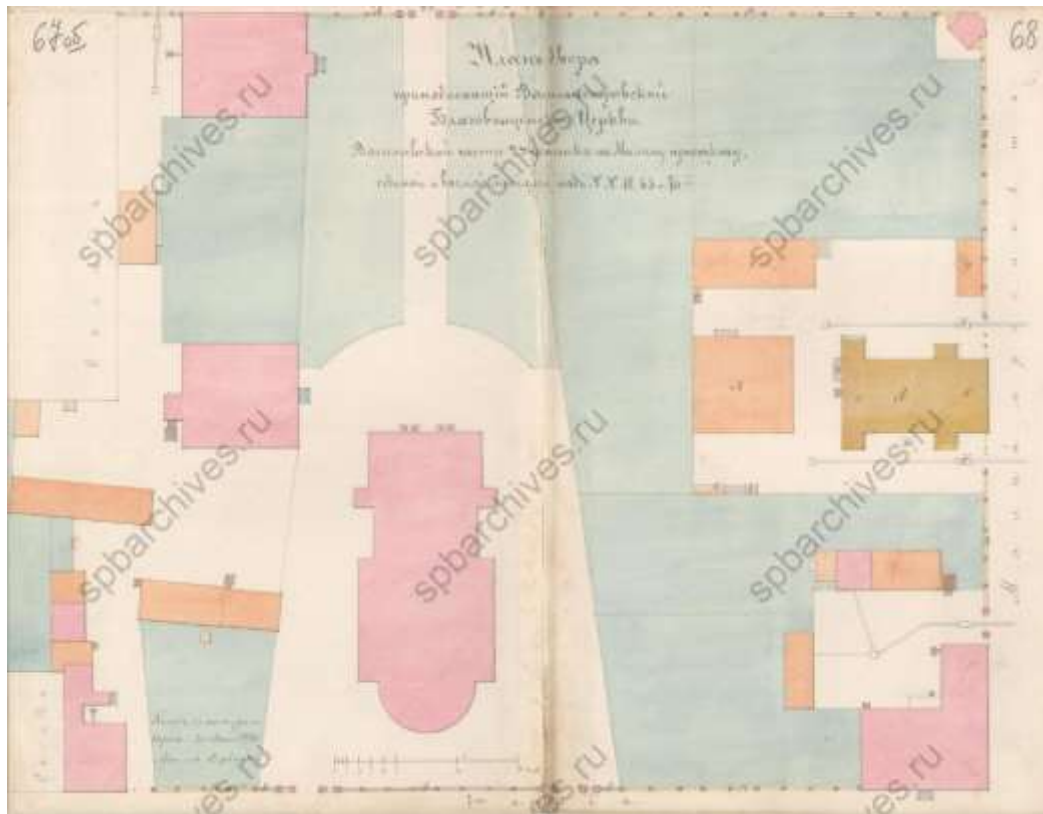
222. Фасад предполагаемого к постройке дома. 1882 г.



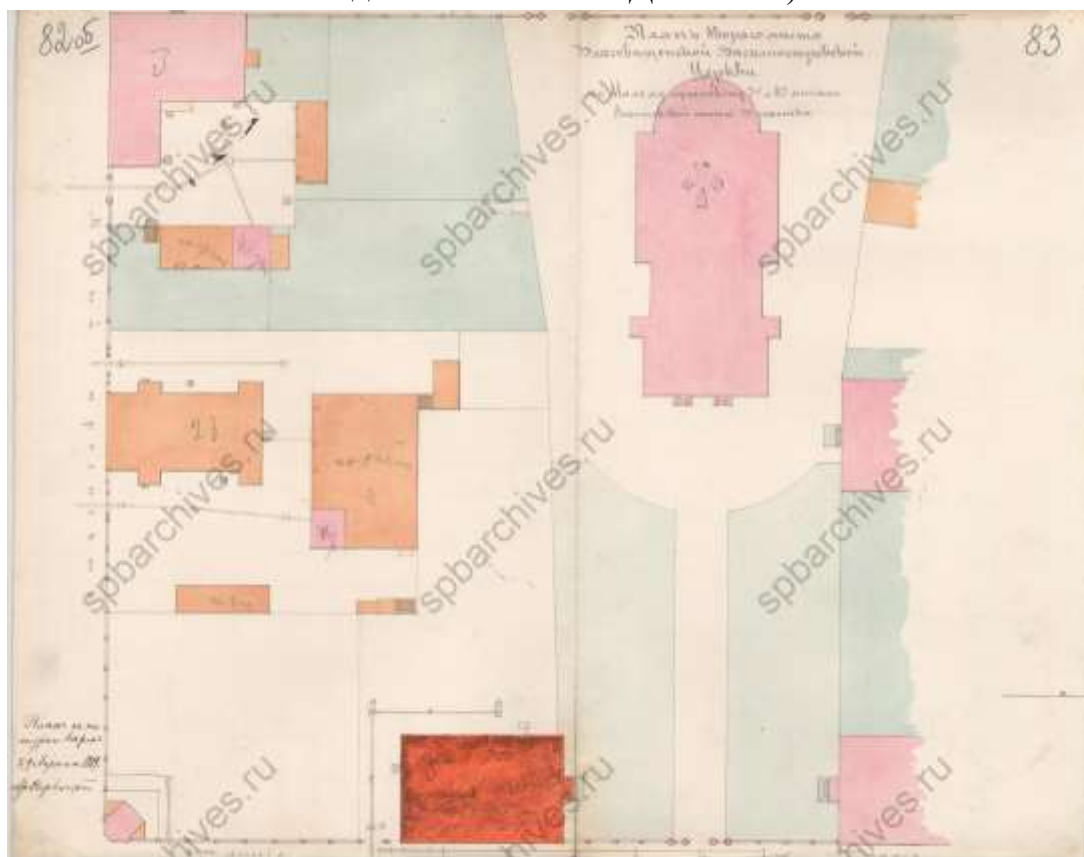
223. Планы и разрез. 1882 г. (ЦГИА СПб. Фонд 513. Опись 102. Дело 1685).




224. План двора Благовещенской Церкви Васильевской части 2-го участка по Малому проспекту 7 и 8 линиям под №№ 18, 64, 68, 70. 1883 г. (ЦГИА СПб. Фонд 513. Опись 102. Дело 1685).



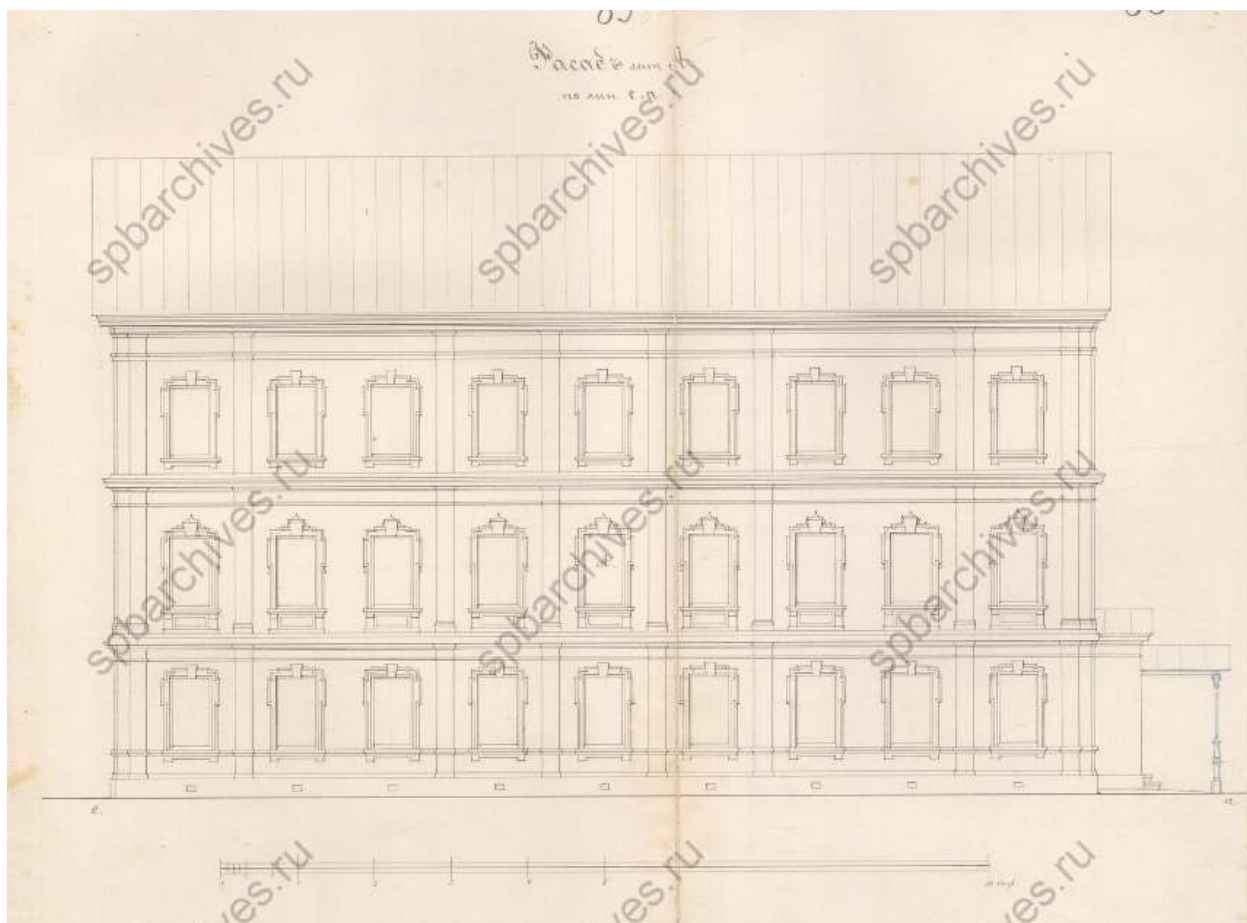
225. План двора Благовещенской Церкви Васильевской части 2-го участка по Малому проспекту 7 и 8 линиям под №№ 18, 64, 68, 70. 1884 г. (ЦГИА СПб. Фонд 513. Опись 102. Дело 1685).



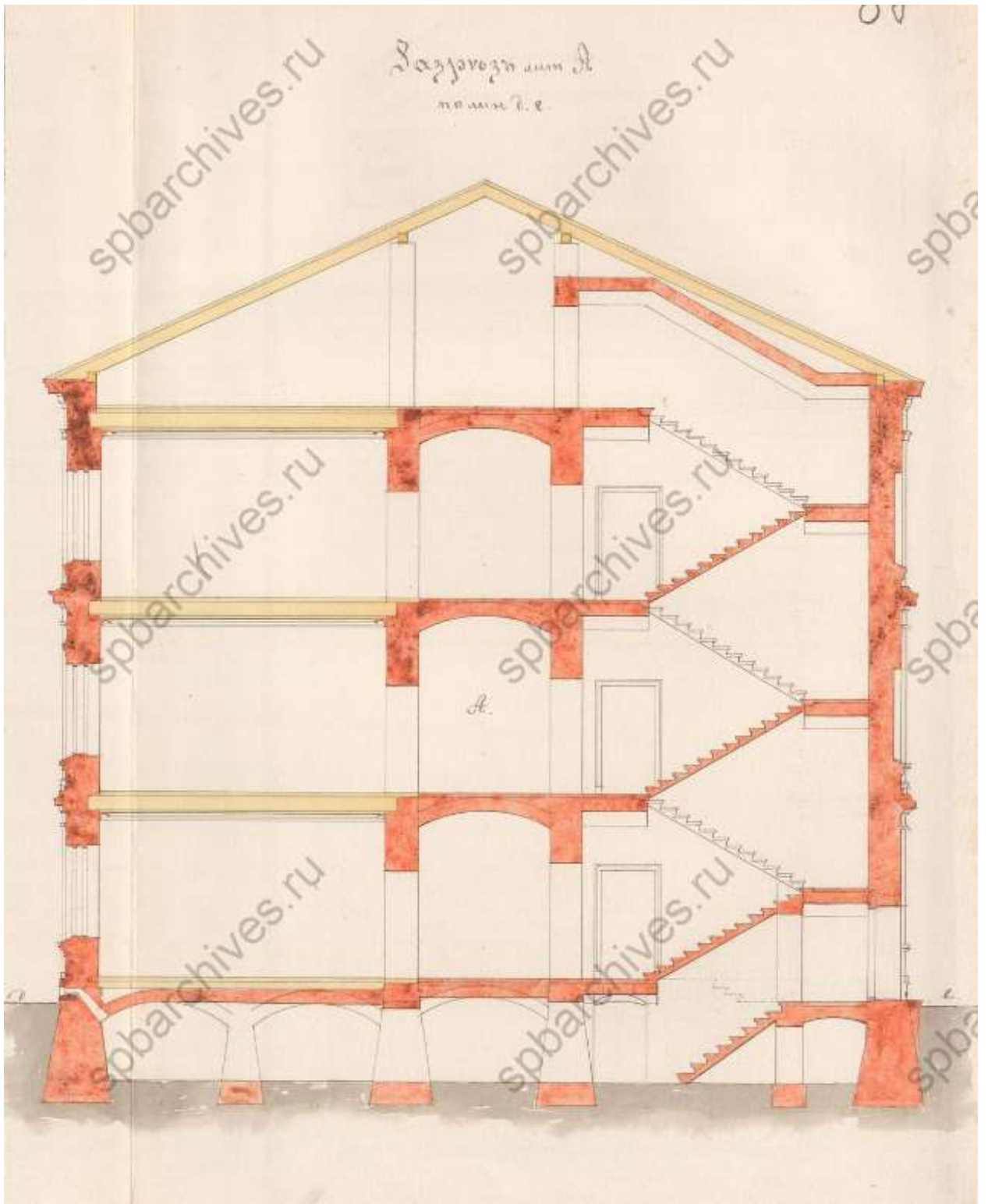
226. План двора Благовещенской Церкви Васильевской части 2-го участка по Малому проспекту 7 и 8 линиям под №№ 18, 64, 68, 70. 1889 г. (ЦГИА СПб. Фонд 513. Опись 102. Дело 1685).



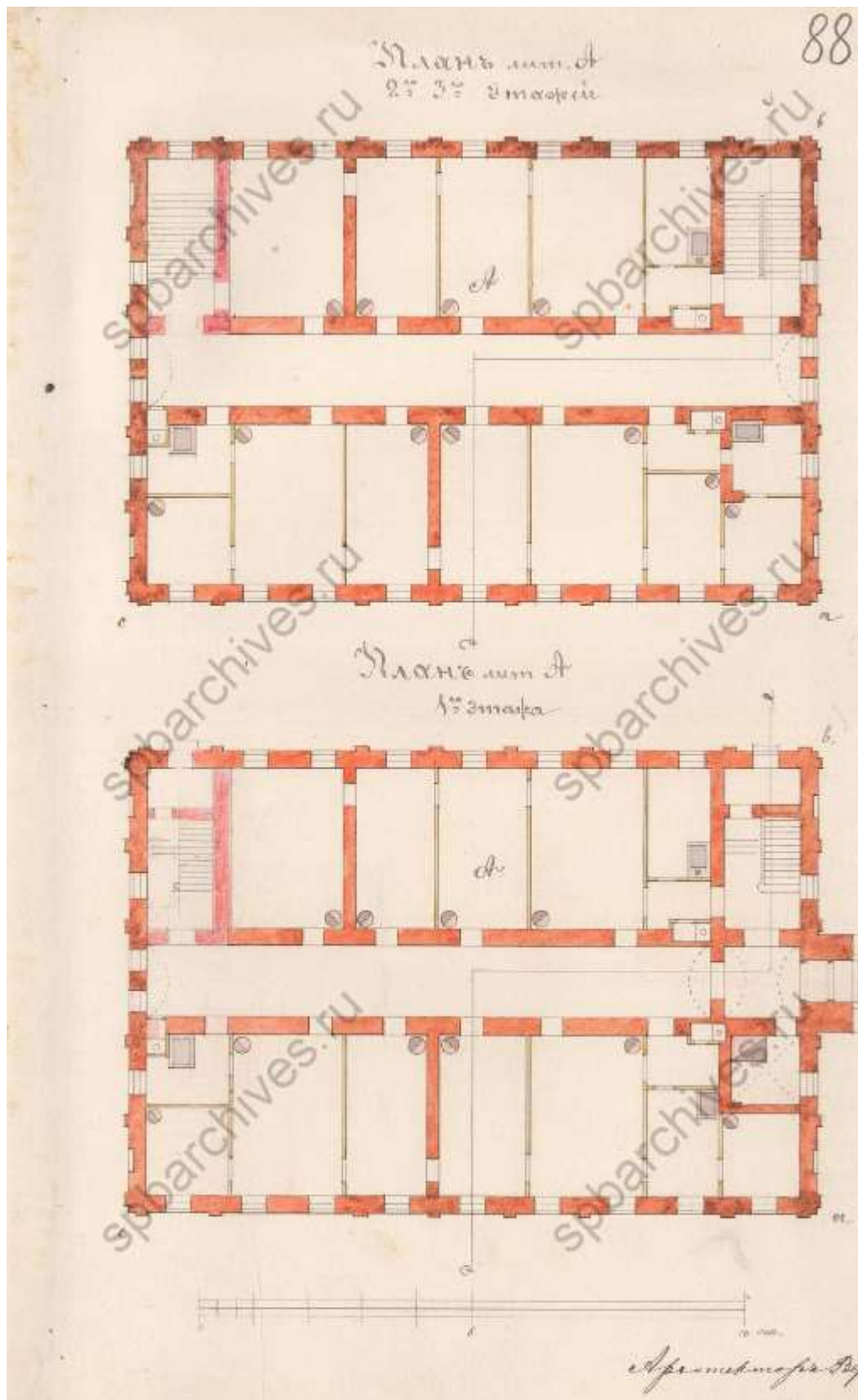
227. Фасад лит. А. 1889 г. (ЦГИА СПб. Фонд 513. Опись 102. Дело 1685).



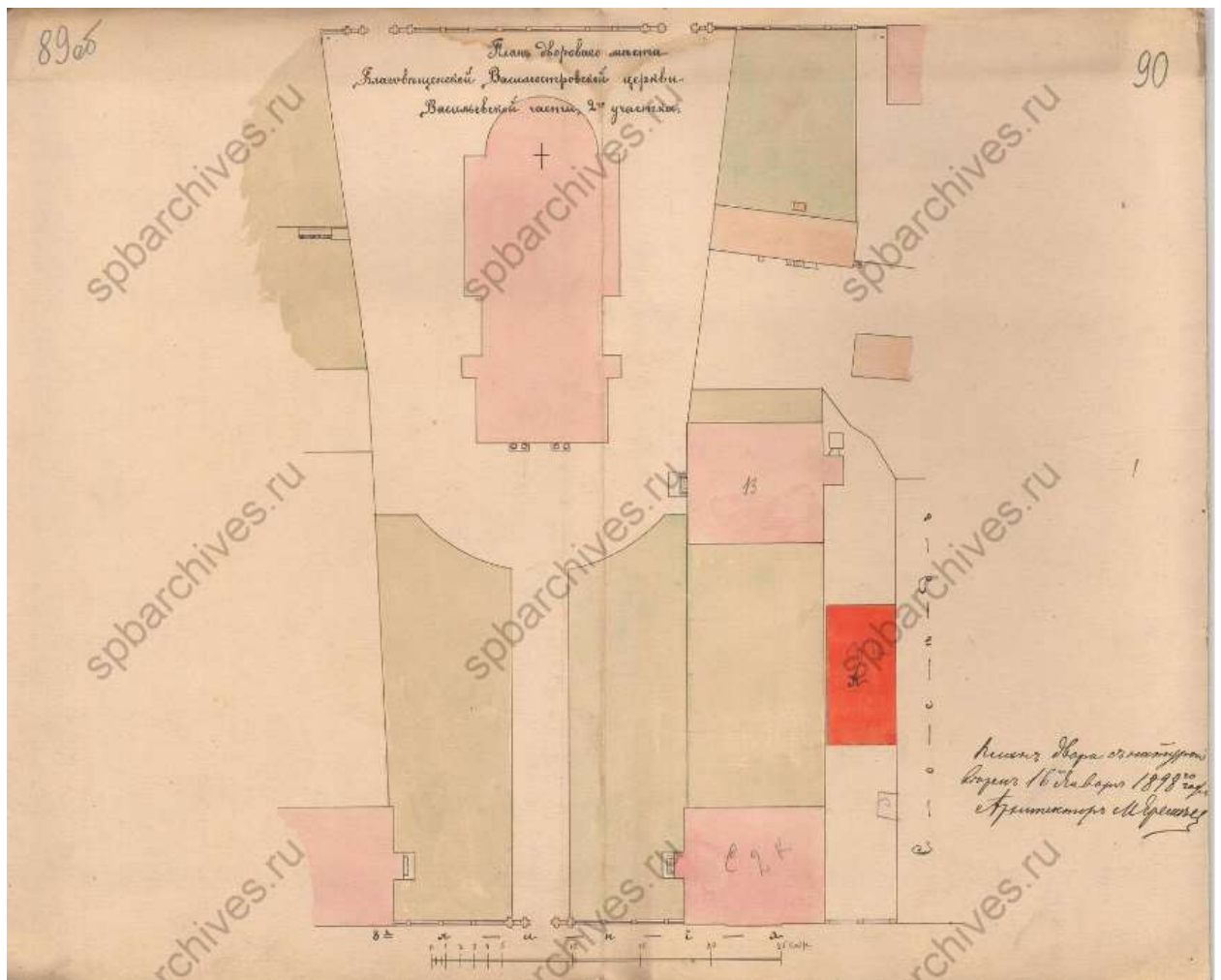
228. Фасад лит. А. 1889 г. (ЦГИА СПб. Фонд 513. Опись 102. Дело 1685).



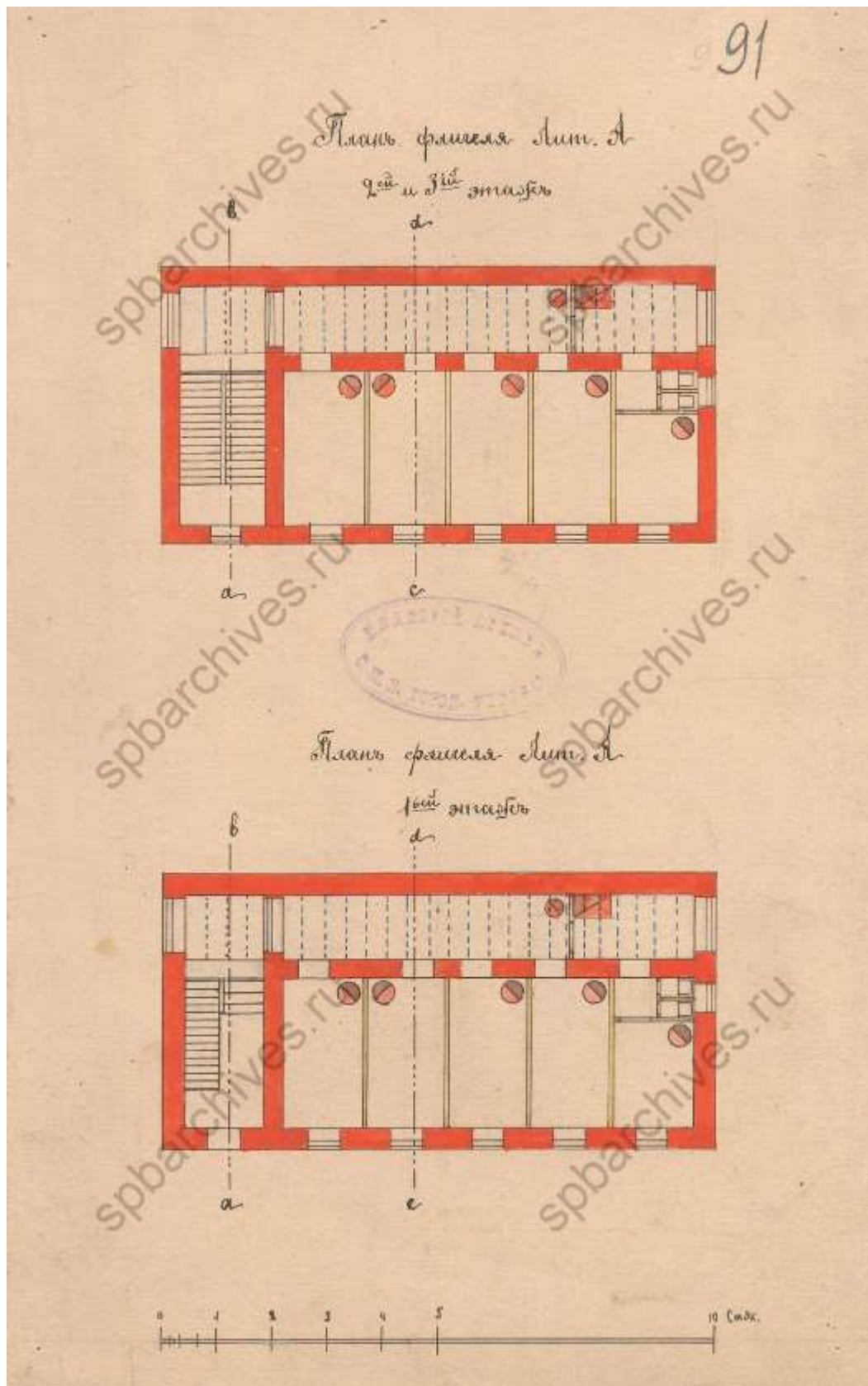
229. Разрез лит. А. 1889 г. (ЦГИА СПб. Фонд 513. Описание 102. Дело 1685).



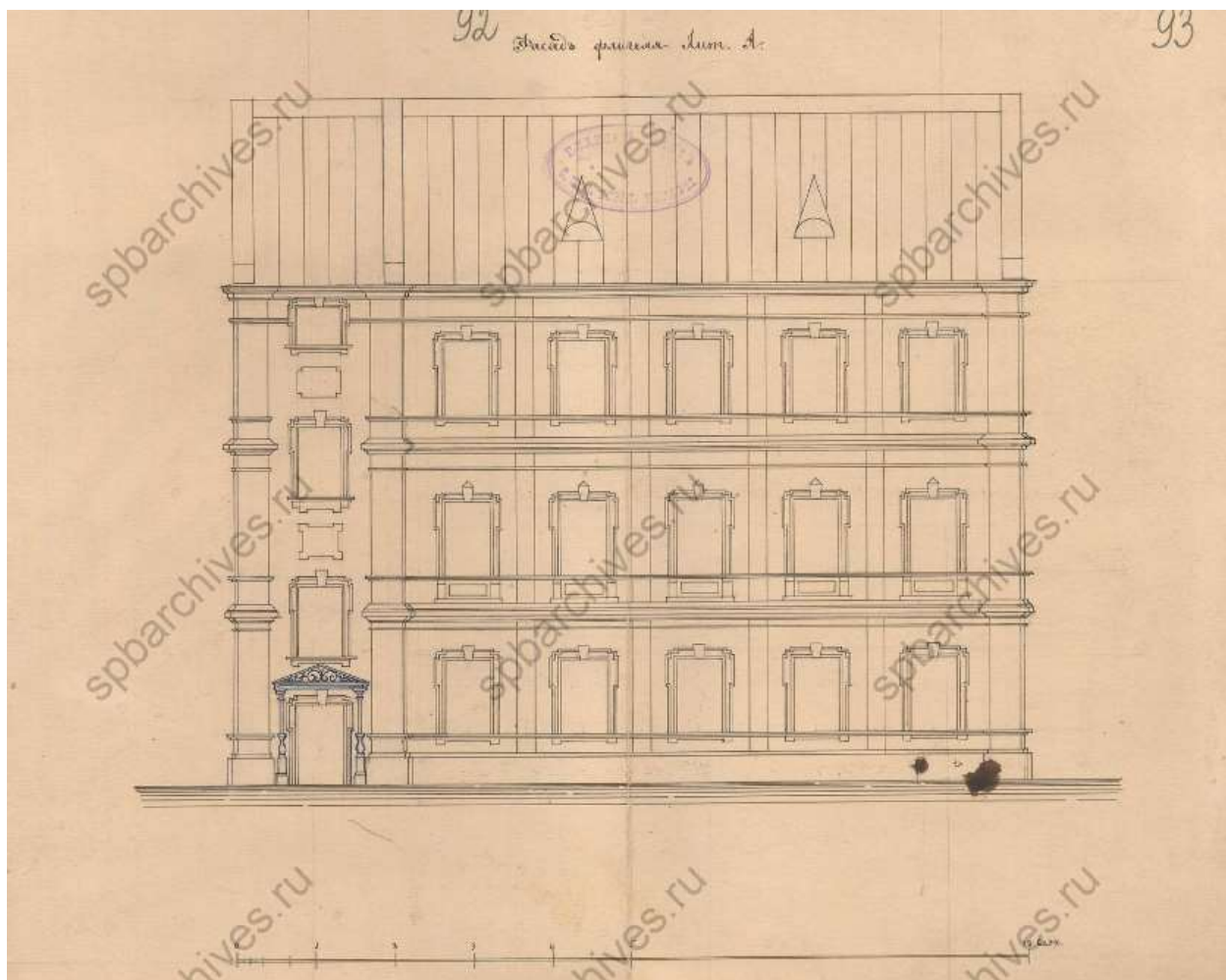
230. Планы 1-го – 3-го этажей. 1889 г. (ЦГИА СПб. Фонд 513. Описание 102. Дело 1685).



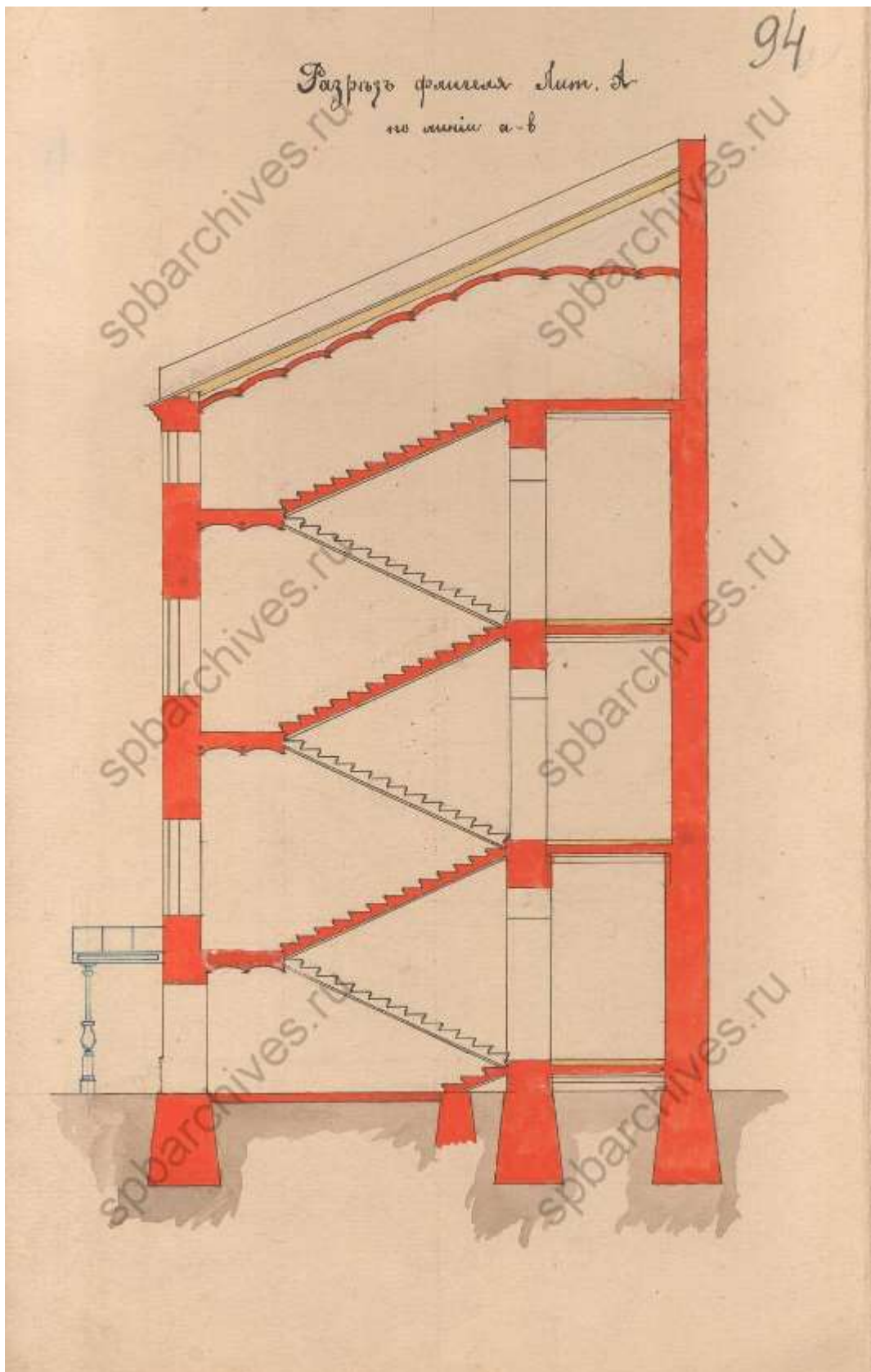
231. План дворового места Благовещенской Василеостровской церкви. 1898 г.
(ЦГИА СПб. Фонд 513. Опись 102. Дело 1685).



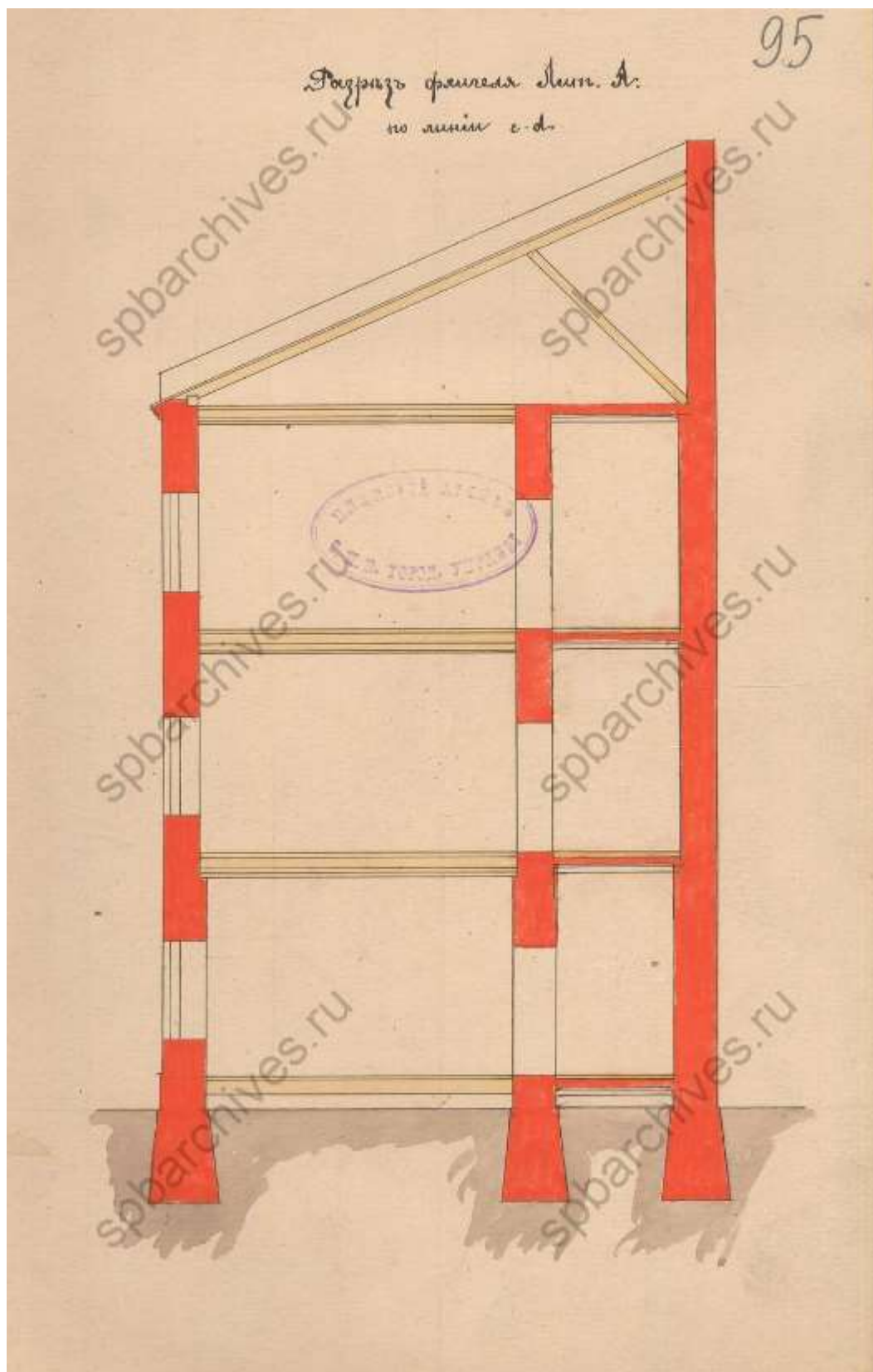
232. Планы 1-го и 2-го этажей флигеля. 1898 г. (ЦГИА СПб. Фонд 513. Описание 102. Дело 1685).



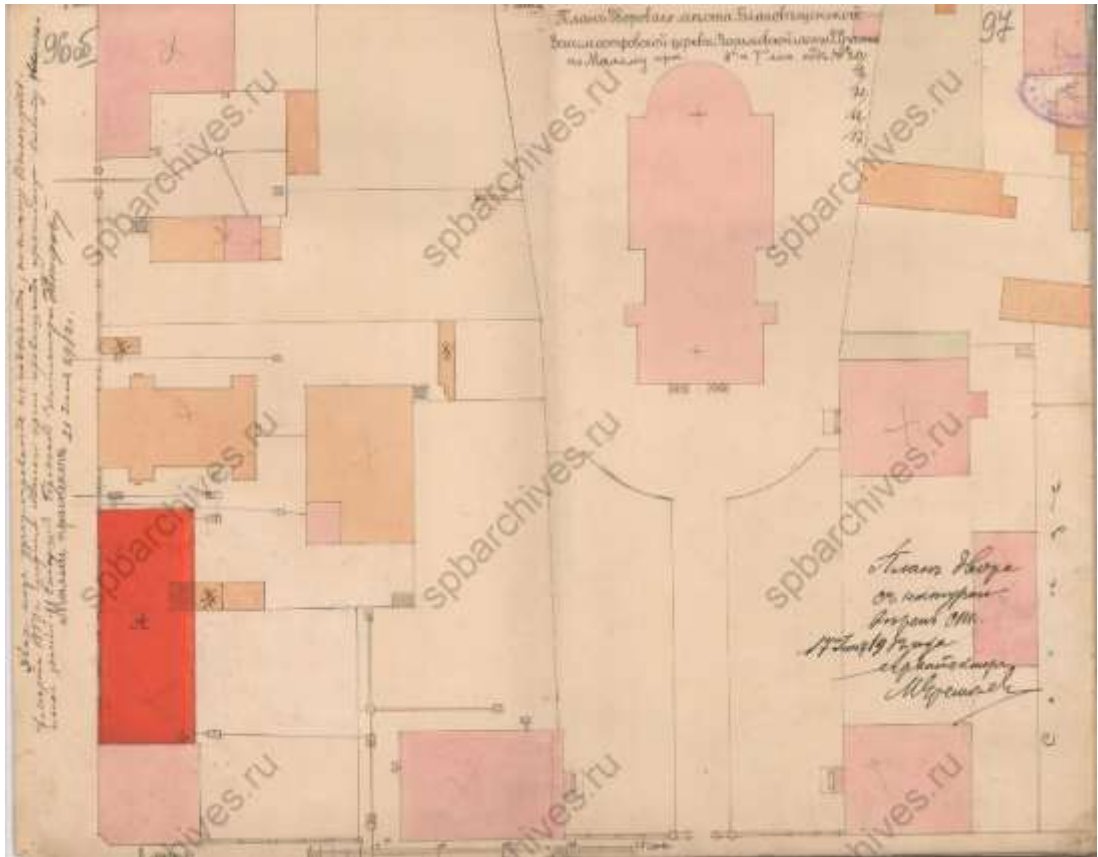
233. Фасад флигеля. 1898 г. (ЦГИА СПб. Фонд 513. Опись 102. Дело 1685).



234. Разрез по А-В. 1898 г. (ЦГИА СПб. Фонд 513. Опись 102. Дело 1685).



235. Разрез по С-Д. 1898 г. (ЦГИА СПб. Фонд 513. Опись 102. Дело 1685).



236. План дворового места Благовещенской Василеостровской церкви. 1912 г.
(ЦГИА СПб. Фонд 513. Опись 102. Дело 1685).



237. Вид фасада дома № 19 на 6-й линии Васильевского острова. 1960 г.
(ЦГАКФФД СПб. Фотодокумент Гр 74612).



238. Вид 6-й линии Васильевского острова возле дома № 19. 01.09.1978 г.
(ЦГАКФФД СПб. Фотодокумент Ар 217278).



239. Вид нечетной стороны 6-й линии Васильевского острова в районе домов
№ 19 – 21. 01.11.1978 г. (ЦГАКФФД СПб. Фотодокумент Ар 217276).



240. Разборка дома № 19 на 6-й линии Васильевского острова. 19.05.1979 г.
(ЦГАКФФД СПб. Фотодокумент Ар 217277).



241. Вид фасада дома № 21 на 6-й линии Васильевского острова. 1960 г.
(ЦГАКФФД СПб. Фотодокумент Гр 74613).



242. Общий вид дома № 19 на 6-й линии В.О. 2003 г. (ЦГАКФФД СПб. Фотодокумент Ар 203599).




243. Вид части фасада дома № 21 на 6-й линии Васильевского острова. 01.09.1978 г. (ЦГАКФФД СПб. Фотодокумент Ар 217279).



244. Группа членов общества с детьми во дворе дома. Дневное убежище для детей общества трудовой помощи «Улей» (В.О., 25 линия, д. 6). 1915 г. (ЦГАКФФД СПб. Фотодокумент Е 1481).



245. Вид фасада дома № 25 на 6-й линии Васильевского острова. 1960 г.
(ЦГАКФФД СПб. Фотодокумент Гр 74617).



246. 7-я линия Васильевского острова. Фасад дома № 28 (ЦГАКФФД СПб. Фотодокумент Гр 74645).



247. Фасад здания училища со стороны дома № 52 по 7-й линии. Нач. 1900-х (ЦГАКФФД СПб. Фотодокумент Е 14645).



248. Очередь детей для записи в училище. 1913 г. (ЦГАКФФД СПб.
Фотодокумент Д 7036).



249. Очередь детей для записи в училище. 1913 г. (ЦГАКФФД СПб.
Фотодокумент Д 7037).



250. Вид фасада дома № 55 на 6-й линии Васильевского острова. 1960 г.
(ЦГАКФФД СПб. Фотодокумент Гр 74634).



251. Вид зданий по 8-й линии Васильевского острова № 63-65. 01.04.1979 г.
(ЦГАКФФД СПб. Фотодокумент Ар 217302).



252. Общий вид здания по 8-й линии Васильевского острова, 65. 26.04.1985 г.
(ЦГАКФФД СПб. Фотодокумент Ар 217303).

Приложение № 2 к Акту по результатам государственной историко-культурной экспертизы проектной документации на проведение работ по сохранению выявленного объекта культурного наследия «Дом В.И. Миллера» по адресу: Санкт-Петербург, 6-я линия, 19, выявленного объекта культурного наследия «Дом В.А. Квасникова» по адресу: Санкт-Петербург, 7-я линия, 28, выявленного объекта культурного наследия «Дом И. Ковригина» по адресу: Санкт-Петербург, 6-я линия, 21, лит. А, выявленного объекта культурного наследия «Дом К. Штрауха» по адресу: Санкт-Петербург, 6-я линия, 25, лит. А, выявленного объекта культурного наследия «Городской дом 1-го Василеостровского начального народного училища» по адресу: Санкт-Петербург, Средний пр. В.О., 31; 7-я линия, 52, выявленного объекта культурного наследия «Дом Г.А. Хаймовича (при фабрике жестяных изделий)» по адресу: Санкт-Петербург, 6-я линия, 55, выявленного объекта культурного наследия «Богадельня для женщин» по адресу: Санкт-Петербург, 8-я линия В.О., 63, лит. А, входящего в состав выявленного объекта культурного наследия «Дома Общества вспомоществования приходским бедным при Благовещенской церкви» по адресу: Санкт-Петербург, 8-я линия В.О., 63, лит. А, Б; 8-я линия В.О., 65, лит. А; 8-я линия В.О., 69, лит. А: «Проект ремонта и приспособления для современного использования инженерных сетей выявленных объектов культурного наследия «Дом В.И. Миллера», «Дом В.А. Квасникова», «Дом И. Ковригина», «Дом К. Штрауха», «Городской дом 1-го Василеостровского начального народного училища», «Дом Г.А. Хаймовича (при фабрике жестяных изделий)», «Богадельня для женщин» (в составе «Дома Общества вспомоществования приходским бедным при Благовещенской церкви» при проведении работ по ремонту тепловой сети от камеры 142 до камеры 162 по 6-7 линии В.О.», шифр: 78-10-4936, разработанной ООО «ЦИИВС» в 2023 году

Извлечение из приказа КГИОП от 20.02.2001 № 15 «Об утверждении списка вновь выявленных объектов, представляющих историческую, научную, художественную или иную ценность»

**АДМИНИСТРАЦИЯ САНКТ-ПЕТЕРБУРГА
КОМИТЕТ ПО ГОСУДАРСТВЕННОМУ КОНТРОЛЮ,
ИСПОЛЬЗОВАНИЮ И ОХРАНЕ ПАМЯТНИКОВ ИСТОРИИ И КУЛЬТУРЫ**

ПРИКАЗ

ОТ 20 ФЕВРАЛЯ 2001 ГОДА N 15

ОБ УТВЕРЖДЕНИИ СПИСКА ВНОВЬ ВЫЯВЛЕННЫХ ОБЪЕКТОВ, ПРЕДСТАВЛЯЮЩИХ ИСТОРИЧЕСКУЮ, НАУЧНУЮ, ХУДОЖЕСТВЕННУЮ ИЛИ ИНУЮ КУЛЬТУРНУЮ ЦЕННОСТЬ

(с изменениями на 8 ноября 2023 года)

Информация об изменяющих документах

Документ с изменениями, внесенными:

[приказом Комитета по государственному контролю, использованию и охране памятников истории и культуры Санкт-Петербурга от 10 мая 2001 года N 48;](#)

[приказом Комитета по государственному контролю, использованию и охране памятников истории и культуры Санкт-Петербурга от 12 октября 2001 года N 107;](#)

[приказом Комитета по государственному контролю, использованию и охране памятников истории и культуры Санкт-Петербурга от 31 июля 2002 года N 8-92;](#)

[приказом Комитета по государственному контролю, использованию и охране памятников истории и культуры Санкт-Петербурга от 15 ноября 2002 года N 8-131;](#)

[приказом Комитета по государственному контролю, использованию и охране памятников истории и культуры Санкт-Петербурга от 18 декабря 2002 года N 8-143;](#)

[приказом Комитета по государственному контролю, использованию и охране памятников истории и культуры Санкт-Петербурга от 3 марта 2003 года N 8-18;](#)

[приказом Комитета по государственному контролю, использованию и охране памятников истории и культуры Санкт-Петербурга от 24 апреля 2003 года N 8-37;](#)

[приказом Комитета по государственному контролю, использованию и охране памятников истории и культуры Санкт-Петербурга от 18 июня 2003 года N 8-76;](#)

[приказом Комитета по государственному контролю, использованию и охране памятников истории и культуры Санкт-Петербурга от 29 августа 2003 года N 8-114;](#)

[приказом Комитета по государственному контролю, использованию и охране памятников истории и культуры Санкт-Петербурга от 17 ноября 2003 года N 8-144;](#)

[приказом Комитета по государственному контролю, использованию и охране памятников истории и культуры Санкт-Петербурга от 6 августа 2004 года N 8-102;](#)

[приказом Комитета по государственному контролю, использованию и охране памятников истории и культуры Санкт-Петербурга от 15 февраля 2005 года N 8-11;](#)

[приказом Комитета по государственному контролю, использованию и охране памятников истории и культуры Санкт-Петербурга от 30 августа 2005 года N 8-80;](#)

[приказом Комитета по государственному контролю, использованию и охране памятников истории и культуры Санкт-Петербурга от 9 декабря 2005 года N 8-142;](#)

[приказом Комитета по государственному контролю, использованию и охране памятников истории и культуры Санкт-Петербурга от 29 декабря 2005 года N 8-154/1;](#)

[приказом Комитета по государственному контролю, использованию и охране памятников истории и культуры Санкт-Петербурга от 30 января 2006 года N 8-5;](#)

[приказом Комитета по государственному контролю, использованию и охране памятников истории и культуры Санкт-Петербурга от 21 марта 2006 года N 8-26;](#)

[приказом Комитета по государственному контролю, использованию и охране памятников истории и культуры Санкт-Петербурга от 11 мая 2006 года N 8-43;](#)

[приказом Комитета по государственному контролю, использованию и охране памятников истории и культуры Санкт-Петербурга от 2 июня 2006 года N 8-61;](#)

[приказом Комитета по государственному контролю, использованию и охране памятников истории и культуры Санкт-Петербурга от 14 июня 2006 года N 8-62;](#)

[приказом Комитета по государственному контролю, использованию и охране памятников истории и культуры Санкт-Петербурга от 29 июня 2006 года N 8-69;](#)

[приказом Комитета по государственному контролю, использованию и охране памятников истории и культуры Санкт-Петербурга от 3 июля 2006 года N 8-76;](#)

[приказом Комитета по государственному контролю, использованию и охране памятников истории и культуры Санкт-Петербурга от 3 июля 2006 года N 8-77;](#)

[приказом Комитета по государственному контролю, использованию и охране памятников истории и культуры Санкт-Петербурга от 15 сентября 2006 года N 8-112;](#)

[приказом Комитета по государственному контролю, использованию и охране памятников истории и культуры Санкт-Петербурга от 1 декабря 2006 года N 8-157;](#)

[приказом Комитета по государственному контролю, использованию и охране памятников истории и культуры Санкт-Петербурга от 26 января 2007 года N 8-18;](#)

[приказом Комитета по государственному контролю, использованию и охране памятников истории и культуры Санкт-Петербурга от 2 февраля 2007 года N 8-24;](#)

[приказом Комитета по государственному контролю, использованию и охране памятников истории и культуры Санкт-Петербурга от 22 июня 2007 года N 8-103;](#)

[приказом Комитета по государственному контролю, использованию и охране памятников истории и культуры Санкт-Петербурга от 21 сентября 2007 года N 8-166;](#)

[приказом Комитета по государственному контролю, использованию и охране памятников истории и культуры Санкт-Петербурга от 6 декабря 2007 года N 8-251;](#)

[приказом Комитета по государственному контролю, использованию и охране памятников истории и культуры Санкт-Петербурга от 10 декабря 2007 года N 8-260;](#)

[приказом Комитета по государственному контролю, использованию и охране памятников истории и культуры Санкт-Петербурга от 13 декабря 2007 года N 8-264;](#)

[приказом Комитета по государственному контролю, использованию и охране памятников истории и культуры Санкт-Петербурга от 26 декабря 2007 года N 8-291;](#)

[приказом Комитета по государственному контролю, использованию и охране памятников истории и культуры Санкт-Петербурга от 14 марта 2008 года N 8-42;](#)

[приказом Комитета по государственному контролю, использованию и охране памятников истории и культуры Санкт-Петербурга от 30 мая 2008 года N 8-133;](#)

[приказом Комитета по государственному контролю, использованию и охране памятников истории и культуры Санкт-Петербурга от 2 октября 2008 года N 8-244;](#)

[приказом Комитета по государственному контролю, использованию и охране памятников истории и культуры Санкт-Петербурга от 29 октября 2008 года N 8-287;](#)

[приказом Комитета по государственному контролю, использованию и охране памятников истории и культуры Санкт-Петербурга от 16 февраля 2009 года N 8-11;](#)

[распоряжением Комитета по государственному контролю, использованию и охране памятников истории и культуры Санкт-Петербурга от 15 сентября 2009 года N 10-26;](#)

[распоряжением Комитета по государственному контролю, использованию и охране памятников истории и культуры Санкт-Петербурга от 25 сентября 2009 года N 10-27;](#)

[распоряжением Комитета по государственному контролю, использованию и охране памятников истории и культуры Санкт-Петербурга от 29 сентября 2009 года N 10-28;](#)

[распоряжением Комитета по государственному контролю, использованию и охране памятников истории и культуры Санкт-Петербурга от 9 октября 2009 года N 10-29;](#)

[приказом Комитета по государственному контролю, использованию и охране памятников истории и культуры Санкт-Петербурга от 23 октября 2009 года N 8-239;](#)

[приказом Комитета по государственному контролю, использованию и охране памятников истории и культуры Санкт-Петербурга от 30 октября 2009 года N 8-246;](#)

[приказом Комитета по государственному контролю, использованию и охране памятников истории и культуры Санкт-Петербурга от 6 ноября 2009 года N 8-261;](#)

[распоряжением Комитета по государственному контролю, использованию и охране памятников истории и культуры Санкт-Петербурга от 17 ноября 2009 года N 10-34;](#)

[приказом Комитета по государственному контролю, использованию и охране памятников истории и культуры Санкт-Петербурга от 17 ноября 2009 года N 8-277;](#)

[распоряжением Комитета по государственному контролю, использованию и охране памятников истории и культуры Санкт-Петербурга от 2 декабря 2009 года N 10-35;](#)

[приказом Комитета по государственному контролю, использованию и охране памятников истории и культуры Санкт-Петербурга от 30 декабря 2009 года N 8-353;](#)

[распоряжением Комитета по государственному контролю, использованию и охране памятников истории и культуры Санкт-Петербурга от 2 февраля 2010 года N 10-4;](#)

[распоряжением Комитета по государственному контролю, использованию и охране памятников истории и культуры Санкт-Петербурга от 24 февраля 2010 года N 10-7;](#)

[приказом Комитета по государственному контролю, использованию и охране памятников истории и культуры Санкт-Петербурга от 2 марта 2010 года N 8-22;](#)

[приказом Комитета по государственному контролю, использованию и охране памятников истории и культуры Санкт-Петербурга от 3 марта 2010 года N 8-25;](#)

[приказом Комитета по государственному контролю, использованию и охране памятников истории и культуры Санкт-Петербурга от 15 марта 2010 года N 8-30;](#)

[распоряжением Комитета по государственному контролю, использованию и охране памятников истории и культуры Санкт-Петербурга от 11 мая 2010 года N 10-15;](#)

[приказом Комитета по государственному контролю, использованию и охране памятников истории и культуры Санкт-Петербурга от 9 июня 2010 года N 8-95;](#)

[приказом Комитета по государственному контролю, использованию и охране памятников истории и культуры Санкт-Петербурга от 17 июня 2010 года N 8-103;](#)

[приказом Комитета по государственному контролю, использованию и охране памятников истории и культуры Санкт-Петербурга от 21 июля 2010 года N 8-124;](#)

[приказом Комитета по государственному контролю, использованию и охране памятников истории и культуры Санкт-Петербурга от 6 августа 2010 года N 8-133;](#)

[приказом Комитета по государственному контролю, использованию и охране памятников истории и культуры Санкт-Петербурга от 12 августа 2010 года N 8-135;](#)

[приказом Комитета по государственному контролю, использованию и охране памятников истории и культуры Санкт-Петербурга от 2 сентября 2010 года N 8-146;](#)

[распоряжением Комитета по государственному контролю, использованию и охране памятников истории и культуры Санкт-Петербурга от 20 сентября 2010 года N 10-17;](#)

[распоряжением Комитета по государственному контролю, использованию и охране памятников истории и культуры Санкт-Петербурга от 21 сентября 2010 года N 8-151;](#)

[распоряжением Комитета по государственному контролю, использованию и охране памятников истории и культуры Санкт-Петербурга от 28 сентября 2010 года N 10-18;](#)

[приказом Комитета по государственному контролю, использованию и охране памятников истории и культуры Санкт-Петербурга от 26 октября 2010 года N 8-191;](#)

[распоряжением Комитета по государственному контролю, использованию и охране памятников истории и культуры Санкт-Петербурга от 1 декабря 2010 года N 10-24;](#)

[приказом Комитета по государственному контролю, использованию и охране памятников истории и культуре Санкт-Петербурга от 13 декабря 2010 года N 8-230;](#)

[распоряжением КГИОП Санкт-Петербурга от 3 февраля 2011 года N 10-6;](#)

[приказом КГИОП Санкт-Петербурга от 20 апреля 2011 года N 8-92;](#)

[приказом КГИОП Санкт-Петербурга от 25 апреля 2011 года N 8-99;](#)

[приказом КГИОП Санкт-Петербурга от 26 апреля 2011 года N 8-100;](#)

[приказом КГИОП Санкт-Петербурга от 28 апреля 2011 года N 8-105;](#)

[приказом КГИОП Санкт-Петербурга от 17 июня 2011 года N 8-144;](#)

[распоряжением КГИОП Санкт-Петербурга от 17 июня 2011 года N 10-316;](#)

[приказом КГИОП Санкт-Петербурга от 3 августа 2011 года N 8-178;](#)

[приказом КГИОП Санкт-Петербурга от 18 октября 2011 года N 8-237;](#)

[распоряжением КГИОП Санкт-Петербурга от 19 октября 2011 года N 10-676;](#)

[распоряжением КГИОП Санкт-Петербурга от 19 октября 2011 года N 10-677;](#)

[приказом КГИОП Санкт-Петербурга от 16 ноября 2011 года N 8-255;](#)

[распоряжением КГИОП Санкт-Петербурга от 28 декабря 2011 года N 10-985;](#)

[распоряжением КГИОП Санкт-Петербурга от 10 января 2012 года N 10-4;](#)

[распоряжением КГИОП Санкт-Петербурга от 21 июня 2012 года N 10-104;](#)

[распоряжением КГИОП Санкт-Петербурга от 26 июня 2012 года N 10-105;](#)

[распоряжением КГИОП Санкт-Петербурга от 11 июля 2012 года N 10-110;](#)

[приказом КГИОП Санкт-Петербурга от 18 сентября 2012 года N 8-441;](#)

[приказом КГИОП Санкт-Петербурга от 24 октября 2012 года N 8-507;](#)

[распоряжением КГИОП Санкт-Петербурга от 10 января 2013 года N 10-1](#) (в редакции [распоряжения КГИОП Санкт-Петербурга от 20 октября 2014 года N 10-650](#));

[распоряжением КГИОП Санкт-Петербурга от 17 января 2013 года N 10-2;](#)

[распоряжением КГИОП Санкт-Петербурга от 17 января 2013 года N 10-3;](#)

[распоряжением КГИОП Санкт-Петербурга от 17 января 2013 года N 10-4;](#)

[распоряжением КГИОП Санкт-Петербурга от 24 января 2013 года N 10-16;](#)

[распоряжением КГИОП Санкт-Петербурга от 24 января 2013 года N 10-20;](#)

[распоряжением КГИОП Санкт-Петербурга от 24 января 2013 года N 10-21;](#)

[распоряжением КГИОП Санкт-Петербурга от 24 января 2013 года N 10-22;](#)

[распоряжением КГИОП Санкт-Петербурга от 29 января 2013 года N 10-31;](#)

[распоряжением КГИОП Санкт-Петербурга от 13 февраля 2013 года N 10-53;](#)

[распоряжением КГИОП Санкт-Петербурга от 22 февраля 2013 года N 10-57;](#)

[распоряжением КГИОП Санкт-Петербурга от 26 февраля 2013 года N 10-61;](#)

[приказом КГИОП Санкт-Петербурга от 6 марта 2013 года N 8-135;](#)

[распоряжением КГИОП Санкт-Петербурга от 26 марта 2013 года N 10-120;](#)
[распоряжением КГИОП Санкт-Петербурга от 26 марта 2013 года N 10-121;](#)
[распоряжением КГИОП Санкт-Петербурга от 11 апреля 2013 года N 10-182;](#)
[распоряжением КГИОП Санкт-Петербурга от 29 апреля 2013 года N 10-228;](#)
[распоряжением КГИОП Санкт-Петербурга от 22 мая 2013 года N 10-240;](#)
[распоряжением КГИОП Санкт-Петербурга от 21 июня 2013 года N 10-299;](#)
[распоряжением КГИОП Санкт-Петербурга от 19 июля 2013 года N 10-347;](#)
[распоряжением КГИОП Санкт-Петербурга от 19 июля 2013 года N 10-357;](#)
[распоряжением КГИОП Санкт-Петербурга от 3 сентября 2013 года N 10-426;](#)
[распоряжением КГИОП Санкт-Петербурга от 4 сентября 2013 года N 10-436;](#)
[распоряжением КГИОП Санкт-Петербурга от 4 сентября 2013 года N 10-437;](#)
[распоряжением КГИОП Санкт-Петербурга от 20 сентября 2013 года N 10-478;](#)
[распоряжением КГИОП Санкт-Петербурга от 4 октября 2013 года N 10-491;](#)
[распоряжением КГИОП Санкт-Петербурга от 25 октября 2013 года N 10-524;](#)
[распоряжением КГИОП Санкт-Петербурга от 30 октября 2013 года N 10-540;](#)
[распоряжением КГИОП Санкт-Петербурга от 19 ноября 2013 года N 10-580;](#)
[распоряжением КГИОП Санкт-Петербурга от 19 ноября 2013 года N 10-581;](#)
[распоряжением КГИОП Санкт-Петербурга от 26 ноября 2013 года N 10-603;](#)
[распоряжением КГИОП Санкт-Петербурга от 15 января 2014 года N 10-15;](#)
[распоряжением КГИОП Санкт-Петербурга от 23 января 2014 года N 10-26;](#)
[распоряжением КГИОП Санкт-Петербурга от 23 января 2014 года N 10-29;](#)
[распоряжением КГИОП Санкт-Петербурга от 30 января 2014 года N 10-42;](#)
[распоряжением КГИОП Санкт-Петербурга от 31 января 2014 года N 10-43;](#)
[распоряжением КГИОП Санкт-Петербурга от 31 января 2014 года N 10-44;](#)
[распоряжением КГИОП Санкт-Петербурга от 10 февраля 2014 года N 10-61;](#)
[распоряжением КГИОП Санкт-Петербурга от 24 февраля 2014 года N 10-78;](#)
[распоряжением КГИОП Санкт-Петербурга от 27 февраля 2014 года N 10-89;](#)
[распоряжением КГИОП Санкт-Петербурга от 4 марта 2014 года N 10-97;](#)
[распоряжением КГИОП Санкт-Петербурга от 11 марта 2014 года N 10-102;](#)
[распоряжением КГИОП Санкт-Петербурга от 13 марта 2014 года N 10-108;](#)
[распоряжением КГИОП Санкт-Петербурга от 19 марта 2014 года N 10-125;](#)
[распоряжением КГИОП Санкт-Петербурга от 19 марта 2014 года N 10-126;](#)
[распоряжением КГИОП Санкт-Петербурга от 21 марта 2014 года N 10-134;](#)
[распоряжением КГИОП Санкт-Петербурга от 1 апреля 2014 года N 10-141;](#)
[распоряжением КГИОП Санкт-Петербурга от 1 апреля 2014 года N 10-142;](#)
[распоряжением КГИОП Санкт-Петербурга от 1 апреля 2014 года N 10-143;](#)
[распоряжением КГИОП Санкт-Петербурга от 7 апреля 2014 года N 10-144;](#)

[распоряжением КГИОП Санкт-Петербурга от 11 апреля 2014 года N 10-160;](#)
[распоряжением КГИОП Санкт-Петербурга от 11 апреля 2014 года N 10-161;](#)
[распоряжением КГИОП Санкт-Петербурга от 11 апреля 2014 года N 10-162;](#)
[распоряжением КГИОП Санкт-Петербурга от 28 апреля 2014 года N 10-190;](#)
[приказом КГИОП Санкт-Петербурга от 14 мая 2014 года N 8-232;](#)
[распоряжением КГИОП Санкт-Петербурга от 2 июня 2014 года N 10-280;](#)
[распоряжением КГИОП Санкт-Петербурга от 2 июня 2014 года N 10-287;](#)
[распоряжением КГИОП Санкт-Петербурга от 9 июня 2014 года N 10-290;](#)
[распоряжением КГИОП Санкт-Петербурга от 26 июня 2014 года N 10-346;](#)
[распоряжением КГИОП Санкт-Петербурга от 27 июня 2014 года N 10-353;](#)
[распоряжением КГИОП Санкт-Петербурга от 1 июля 2014 года N 10-356;](#)
[распоряжением КГИОП Санкт-Петербурга от 7 июля 2014 года N 10-369;](#)
[распоряжением КГИОП Санкт-Петербурга от 8 июля 2014 года N 10-372;](#)
[распоряжением КГИОП Санкт-Петербурга от 10 июля 2014 года N 10-374;](#)
[распоряжением КГИОП Санкт-Петербурга от 10 июля 2014 года N 10-375;](#)
[распоряжением КГИОП Санкт-Петербурга от 10 июля 2014 года N 10-376;](#)
[распоряжением КГИОП Санкт-Петербурга от 10 июля 2014 года N 10-377;](#)
[распоряжением КГИОП Санкт-Петербурга от 10 июля 2014 года N 10-378;](#)
[распоряжением КГИОП Санкт-Петербурга от 14 июля 2014 года N 10-394;](#)
[распоряжением КГИОП Санкт-Петербурга от 16 июля 2014 года N 10-400;](#)
[распоряжением КГИОП Санкт-Петербурга от 17 июля 2014 года N 10-403;](#)
[распоряжением КГИОП Санкт-Петербурга от 24 июля 2014 года N 10-415;](#)
[распоряжением КГИОП Санкт-Петербурга от 25 июля 2014 года N 10-416;](#)
[распоряжением КГИОП Санкт-Петербурга от 25 июля 2014 года N 10-422;](#)
[распоряжением КГИОП Санкт-Петербурга от 25 июля 2014 года N 10-417;](#)
[распоряжением КГИОП Санкт-Петербурга от 25 июля 2014 года N 10-418;](#)
[распоряжением КГИОП Санкт-Петербурга от 25 июля 2014 года N 10-419;](#)
[распоряжением КГИОП Санкт-Петербурга от 25 июля 2014 года N 10-420;](#)
[распоряжением КГИОП Санкт-Петербурга от 25 июля 2014 года N 10-421;](#)
[распоряжением КГИОП Санкт-Петербурга от 5 августа 2014 года N 10-450;](#)
[распоряжением КГИОП Санкт-Петербурга от 7 августа 2014 года N 10-461;](#)
[распоряжением КГИОП Санкт-Петербурга от 11 августа 2014 года N 10-468;](#)
[распоряжением КГИОП Санкт-Петербурга от 13 августа 2014 года N 10-478;](#)
[распоряжением КГИОП Санкт-Петербурга от 14 августа 2014 года N 10-485;](#)
[распоряжением КГИОП Санкт-Петербурга от 14 августа 2014 года N 10-487;](#)
[распоряжением КГИОП Санкт-Петербурга от 14 августа 2014 года N 10-488;](#)
[распоряжением КГИОП Санкт-Петербурга от 18 августа 2014 года N 10-496;](#)

[распоряжением КГИОП Санкт-Петербурга от 18 августа 2014 года N 10-504;](#)
[распоряжением КГИОП Санкт-Петербурга от 18 августа 2014 года N 10-505;](#)
[распоряжением КГИОП Санкт-Петербурга от 3 сентября 2014 года N 10-545;](#)
[распоряжением КГИОП Санкт-Петербурга от 3 сентября 2014 года N 10-547;](#)
[распоряжением КГИОП Санкт-Петербурга от 23 сентября 2014 года N 10-604;](#)
[распоряжением КГИОП Санкт-Петербурга от 3 октября 2014 года N 10-634;](#)
[распоряжением КГИОП Санкт-Петербурга от 16 октября 2014 года N 10-647;](#)
[распоряжением КГИОП Санкт-Петербурга от 5 ноября 2014 года N 10-723;](#)
[распоряжением КГИОП Санкт-Петербурга от 10 декабря 2014 года N 10-807;](#)
[распоряжением КГИОП Санкт-Петербурга от 19 декабря 2014 года N 10-820;](#)
[распоряжением КГИОП Санкт-Петербурга от 19 декабря 2014 года N 10-821;](#)
[распоряжением КГИОП Санкт-Петербурга от 22 декабря 2014 года N 10-835;](#)
[распоряжением КГИОП Санкт-Петербурга от 20 января 2015 года N 10-22;](#)
[распоряжением КГИОП Санкт-Петербурга от 23 января 2015 года N 10-41;](#)
[распоряжением КГИОП Санкт-Петербурга от 30 января 2015 года N 10-46;](#)
[распоряжением КГИОП Санкт-Петербурга от 27 февраля 2015 года N 10-84;](#)
[распоряжением КГИОП Санкт-Петербурга от 3 марта 2015 года N 10-97;](#)
[распоряжением КГИОП Санкт-Петербурга от 13 марта 2015 года N 10-109;](#)
[распоряжением КГИОП Санкт-Петербурга от 13 марта 2015 года N 10-110;](#)
[распоряжением КГИОП Санкт-Петербурга от 19 марта 2015 года N 10-114;](#)
[распоряжением КГИОП Санкт-Петербурга от 25 марта 2015 года N 10-130;](#)
[распоряжением КГИОП Санкт-Петербурга от 27 марта 2015 года N 10-134;](#)
[распоряжением КГИОП Санкт-Петербурга от 7 апреля 2015 года N 10-148;](#)
[распоряжением КГИОП Санкт-Петербурга от 12 мая 2015 года N 10-199;](#)
[распоряжением КГИОП Санкт-Петербурга от 25 мая 2015 года N 10-220;](#)
[распоряжением КГИОП Санкт-Петербурга от 11 июня 2015 года N 10-241;](#)
[распоряжением КГИОП Санкт-Петербурга от 24 июня 2015 года N 10-266;](#)
[распоряжением КГИОП Санкт-Петербурга от 26 июня 2015 года N 10-289;](#)
[распоряжением КГИОП Санкт-Петербурга от 26 июня 2015 года N 10-290;](#)
[распоряжением КГИОП Санкт-Петербурга от 8 июля 2015 года N 10-306;](#)
[распоряжением КГИОП Санкт-Петербурга от 30 июля 2015 года N 10-328;](#)
[распоряжением КГИОП Санкт-Петербурга от 30 июля 2015 года N 10-329;](#)
[распоряжением КГИОП Санкт-Петербурга от 10 августа 2015 года N 10-343;](#)
[распоряжением КГИОП Санкт-Петербурга от 24 августа 2015 года N 10-361;](#)
[распоряжением КГИОП Санкт-Петербурга от 24 августа 2015 года N 10-362;](#)
[распоряжением КГИОП Санкт-Петербурга от 24 августа 2015 года N 10-363;](#)
[распоряжением КГИОП Санкт-Петербурга от 24 августа 2015 года N 10-364;](#)

- [распоряжением КГИОП Санкт-Петербурга от 24 августа 2015 года N 10-365;](#)
- [распоряжением КГИОП Санкт-Петербурга от 24 августа 2015 года N 10-366;](#)
- [распоряжением КГИОП Санкт-Петербурга от 13 ноября 2015 года N 10-528;](#)
- [распоряжением КГИОП Санкт-Петербурга от 13 ноября 2015 года N 10-529;](#)
- [распоряжением КГИОП Санкт-Петербурга от 13 ноября 2015 года N 10-536;](#)
- [распоряжением КГИОП Санкт-Петербурга от 4 декабря 2015 года N 10-580;](#)
- [распоряжением КГИОП Санкт-Петербурга от 22 декабря 2015 года N 10-610](#) (Официальный сайт Администрации Санкт-Петербурга www.gov.spb.ru/norm_baza/npa, 30.12.2015);
- [распоряжением КГИОП Санкт-Петербурга от 23 декабря 2015 года N 10-614;](#)
- [распоряжением КГИОП Санкт-Петербурга от 15 января 2016 года N 10-13;](#)
- [распоряжением КГИОП Санкт-Петербурга от 22 января 2016 года N 10-606;](#)
- [распоряжением КГИОП Санкт-Петербурга от 17 февраля 2016 года N 10-46](#) (Официальный сайт Администрации Санкт-Петербурга www.gov.spb.ru/norm_baza/npa, 19.02.2016);
- [распоряжением КГИОП Санкт-Петербурга от 10 марта 2016 года N 10-67;](#)
- [распоряжением КГИОП Санкт-Петербурга от 10 марта 2016 года N 10-68;](#)
- [распоряжением КГИОП Санкт-Петербурга от 10 марта 2016 года N 10-69;](#)
- [распоряжением КГИОП Санкт-Петербурга от 10 марта 2016 года N 10-70;](#)
- [распоряжением КГИОП Санкт-Петербурга от 15 марта 2016 года N 10-72](#) (Официальный сайт Администрации Санкт-Петербурга www.gov.spb.ru/norm_baza/npa, 21.03.2016);
- [распоряжением КГИОП Санкт-Петербурга от 22 марта 2016 года N 10-89](#) (Официальный сайт Администрации Санкт-Петербурга www.gov.spb.ru/norm_baza/npa, 28.03.2016);
- [распоряжением КГИОП Санкт-Петербурга от 22 марта 2016 года N 10-90](#) (Официальный сайт Администрации Санкт-Петербурга www.gov.spb.ru/norm_baza/npa, 28.03.2016);
- [распоряжением КГИОП Санкт-Петербурга от 22 марта 2016 года N 10-91](#) (Официальный сайт Администрации Санкт-Петербурга www.gov.spb.ru/norm_baza/npa, 28.03.2016);
- [распоряжением КГИОП Санкт-Петербурга от 22 марта 2016 года N 10-92](#) (Официальный сайт Администрации Санкт-Петербурга www.gov.spb.ru/norm_baza/npa, 28.03.2016);
- [распоряжением КГИОП Санкт-Петербурга от 22 марта 2016 года N 10-93;](#)
- [распоряжением КГИОП Санкт-Петербурга от 22 марта 2016 года N 10-94;](#)
- [распоряжением КГИОП Санкт-Петербурга от 22 марта 2016 года N 10-95;](#)
- [распоряжением КГИОП Санкт-Петербурга от 22 марта 2016 года N 10-96;](#)
- [распоряжением КГИОП Санкт-Петербурга от 31 марта 2016 года N 10-110;](#)
- [распоряжением КГИОП Санкт-Петербурга от 31 марта 2016 года N 10-111](#) (Официальный сайт Администрации Санкт-Петербурга www.gov.spb.ru/norm_baza/npa, 01.04.2016);
- [распоряжением КГИОП Санкт-Петербурга от 20 апреля 2016 года N 10-137;](#)
- [распоряжением КГИОП Санкт-Петербурга от 20 апреля 2016 года N 10-138;](#)
- [распоряжением КГИОП Санкт-Петербурга от 21 апреля 2016 года N 10-149;](#)
- [распоряжением КГИОП Санкт-Петербурга от 21 апреля 2016 года N 10-150](#) (Официальный сайт Администрации Санкт-Петербурга www.gov.spb.ru/norm_baza/npa, 26.04.2016);
- [распоряжением КГИОП Санкт-Петербурга от 27 апреля 2016 года N 10-159](#) (Официальный сайт Администрации Санкт-Петербурга www.gov.spb.ru/norm_baza/npa, 28.04.2016);

[распоряжением КГИОП Санкт-Петербурга от 28 апреля 2016 года N 10-167](http://www.gov.spb.ru/norm_baza/npa) (Официальный сайт Администрации Санкт-Петербурга www.gov.spb.ru/norm_baza/npa, 29.04.2016);

[распоряжением КГИОП Санкт-Петербурга от 29 апреля 2016 года N 10-168](http://www.gov.spb.ru/norm_baza/npa) (Официальный сайт Администрации Санкт-Петербурга www.gov.spb.ru/norm_baza/npa, 29.04.2016);

[распоряжением КГИОП Санкт-Петербурга от 4 мая 2016 года N 10-169](http://www.gov.spb.ru/norm_baza/npa) (Официальный сайт Администрации Санкт-Петербурга www.gov.spb.ru/norm_baza/npa, 05.05.2016);

[распоряжением КГИОП Санкт-Петербурга от 4 мая 2016 года N 10-171](http://www.gov.spb.ru/norm_baza/npa) (Официальный сайт Администрации Санкт-Петербурга www.gov.spb.ru/norm_baza/npa, 05.05.2016);

[распоряжением КГИОП Санкт-Петербурга от 5 мая 2016 года N 10-172](http://www.gov.spb.ru/norm_baza/npa) (Официальный сайт Администрации Санкт-Петербурга www.gov.spb.ru/norm_baza/npa, 10.05.2016);

[распоряжением КГИОП Санкт-Петербурга от 5 мая 2016 года N 10-173](http://www.gov.spb.ru/norm_baza/npa) (Официальный сайт Администрации Санкт-Петербурга www.gov.spb.ru/norm_baza/npa, 10.05.2016);

[распоряжением КГИОП Санкт-Петербурга от 11 мая 2016 года N 10-180](http://www.gov.spb.ru/norm_baza/npa) (Официальный сайт Администрации Санкт-Петербурга www.gov.spb.ru/norm_baza/npa, 19.05.2016);

[распоряжением КГИОП Санкт-Петербурга от 13 мая 2016 года N 10-187](http://www.gov.spb.ru/norm_baza/npa) (Официальный сайт Администрации Санкт-Петербурга www.gov.spb.ru/norm_baza/npa, 19.05.2016);

[распоряжением КГИОП Санкт-Петербурга от 16 мая 2016 года N 10-194](http://www.gov.spb.ru/norm_baza/npa) (Официальный сайт Администрации Санкт-Петербурга www.gov.spb.ru/norm_baza/npa, 20.05.2016);

[распоряжением КГИОП Санкт-Петербурга от 17 мая 2016 года N 10-201](http://www.gov.spb.ru/norm_baza/npa) (Официальный сайт Администрации Санкт-Петербурга www.gov.spb.ru/norm_baza/npa, 20.05.2016);

[распоряжением КГИОП Санкт-Петербурга от 24 мая 2016 года N 10-205](http://www.gov.spb.ru/norm_baza/npa) (Официальный сайт Администрации Санкт-Петербурга www.gov.spb.ru/norm_baza/npa, 26.05.2016);

[распоряжением КГИОП Санкт-Петербурга от 24 мая 2016 года N 10-206](http://www.gov.spb.ru/norm_baza/npa) (Официальный сайт Администрации Санкт-Петербурга www.gov.spb.ru/norm_baza/npa, 26.05.2016);

[распоряжением КГИОП Санкт-Петербурга от 25 мая 2016 года N 10-209](http://www.gov.spb.ru/norm_baza/npa);

[распоряжением КГИОП Санкт-Петербурга от 31 мая 2016 года N 10-217](http://www.gov.spb.ru/norm_baza/npa);

[_____ распоряжением КГИОП Санкт-Петербурга от 2 июня 2016 года N 10-220](http://www.gov.spb.ru/norm_baza/npa) (Официальный сайт Администрации Санкт-Петербурга www.gov.spb.ru/norm_baza/npa, 06.06.2016);

[распоряжением КГИОП Санкт-Петербурга от 10 июня 2016 года N 10-243](http://www.gov.spb.ru/norm_baza/npa) (Официальный сайт Администрации Санкт-Петербурга www.gov.spb.ru/norm_baza/npa, 22.06.2016);

[распоряжением КГИОП Санкт-Петербурга от 16 июня 2016 года N 10-249](http://www.gov.spb.ru/norm_baza/npa) (Официальный сайт Администрации Санкт-Петербурга www.gov.spb.ru/norm_baza/npa, 22.06.2016);

[распоряжением КГИОП Санкт-Петербурга от 24 июня 2016 года N 10-324](http://www.gov.spb.ru/norm_baza/npa) (Официальный сайт Администрации Санкт-Петербурга www.gov.spb.ru/norm_baza/npa, 22.07.2016);

[распоряжением КГИОП Санкт-Петербурга от 27 июня 2016 года N 10-267](http://www.gov.spb.ru/norm_baza/npa) (Официальный сайт Администрации Санкт-Петербурга www.gov.spb.ru/norm_baza/npa, 29.06.2016);

[распоряжением КГИОП Санкт-Петербурга от 27 июня 2016 года N 10-268](http://www.gov.spb.ru/norm_baza/npa) (Официальный сайт Администрации Санкт-Петербурга www.gov.spb.ru/norm_baza/npa, 29.06.2016);

[распоряжением КГИОП Санкт-Петербурга от 29 июня 2016 года N 10-272](http://www.gov.spb.ru/norm_baza/npa) (Официальный сайт Администрации Санкт-Петербурга www.gov.spb.ru/norm_baza/npa, 01.07.2016);

[распоряжением КГИОП Санкт-Петербурга от 29 июня 2016 года N 10-274](http://www.gov.spb.ru/norm_baza/npa) (Официальный сайт Администрации Санкт-Петербурга www.gov.spb.ru/norm_baza/npa, 01.07.2016);

[распоряжением КГИОП Санкт-Петербурга от 29 июня 2016 года N 10-275](http://www.gov.spb.ru/norm_baza/npa) (Официальный сайт Администрации Санкт-Петербурга www.gov.spb.ru/norm_baza/npa, 01.07.2016);

[распоряжением КГИОП Санкт-Петербурга от 29 июня 2016 года N 10-276](http://www.gov.spb.ru/norm_baza/npa) (Официальный сайт Администрации Санкт-Петербурга www.gov.spb.ru/norm_baza/npa, 01.07.2016);

[распоряжением КГИОП Санкт-Петербурга от 29 июня 2016 года N 10-278](http://www.gov.spb.ru/norm_baza/npa) (Официальный сайт Администрации Санкт-Петербурга www.gov.spb.ru/norm_baza/npa, 01.07.2016);

[распоряжением КГИОП Санкт-Петербурга от 29 июня 2016 года N 10-279](http://www.gov.spb.ru/norm_baza/npa) (Официальный сайт Администрации Санкт-Петербурга www.gov.spb.ru/norm_baza/npa, 01.07.2016);

[распоряжением КГИОП Санкт-Петербурга от 30 июня 2016 года N 10-282](http://www.gov.spb.ru/norm_baza/npa) (Официальный сайт Администрации Санкт-Петербурга www.gov.spb.ru/norm_baza/npa, 05.07.2016);

[распоряжением КГИОП Санкт-Петербурга от 8 июля 2016 года N 10-301](http://www.gov.spb.ru/norm_baza/npa) (Официальный сайт Администрации Санкт-Петербурга www.gov.spb.ru/norm_baza/npa, 12.07.2016);

[распоряжением КГИОП Санкт-Петербурга от 18 июля 2016 года N 10-318](http://www.gov.spb.ru/norm_baza/npa) (Официальный сайт Администрации Санкт-Петербурга www.gov.spb.ru/norm_baza/npa, 21.07.2016);

[распоряжением КГИОП Санкт-Петербурга от 18 июля 2016 года N 10-319](http://www.gov.spb.ru/norm_baza/npa) (Официальный сайт Администрации Санкт-Петербурга www.gov.spb.ru/norm_baza/npa, 21.07.2016);

[распоряжением КГИОП Санкт-Петербурга от 26 июля 2016 года N 10-335](http://www.gov.spb.ru/norm_baza/npa) (Официальный сайт Администрации Санкт-Петербурга www.gov.spb.ru/norm_baza/npa, 26.07.2016);

[распоряжением КГИОП Санкт-Петербурга от 26 июля 2016 года N 10-336](http://www.gov.spb.ru/norm_baza/npa) (Официальный сайт Администрации Санкт-Петербурга www.gov.spb.ru/norm_baza/npa, 26.07.2016);

[распоряжением КГИОП Санкт-Петербурга от 29 июля 2016 года N 10-344](http://www.gov.spb.ru/norm_baza/npa) (Официальный сайт Администрации Санкт-Петербурга www.gov.spb.ru/norm_baza/npa, 02.08.2016);

[распоряжением КГИОП Санкт-Петербурга от 2 августа 2016 года N 10-354](http://www.gov.spb.ru/norm_baza/npa) (Официальный сайт Администрации Санкт-Петербурга www.gov.spb.ru/norm_baza/npa, 03.08.2016);

[распоряжением КГИОП Санкт-Петербурга от 2 августа 2016 года N 10-355](http://www.gov.spb.ru/norm_baza/npa) (Официальный сайт Администрации Санкт-Петербурга www.gov.spb.ru/norm_baza/npa, 04.08.2016);

[распоряжением КГИОП Санкт-Петербурга от 2 августа 2016 года N 10-356](http://www.gov.spb.ru/norm_baza/npa) (Официальный сайт Администрации Санкт-Петербурга www.gov.spb.ru/norm_baza/npa, 04.08.2016);

[распоряжением КГИОП Санкт-Петербурга от 8 августа 2016 года N 10-368](http://www.gov.spb.ru/norm_baza/npa) (Официальный сайт Администрации Санкт-Петербурга www.gov.spb.ru/norm_baza/npa, 12.08.2016);

[распоряжением КГИОП Санкт-Петербурга от 9 августа 2016 года N 10-371](http://www.gov.spb.ru/norm_baza/npa) (Официальный сайт Администрации Санкт-Петербурга www.gov.spb.ru/norm_baza/npa, 12.08.2016);

[распоряжением КГИОП Санкт-Петербурга от 18 августа 2016 года N 10-405](#);

[распоряжением КГИОП Санкт-Петербурга от 18 августа 2016 года N 10-406](#);

[распоряжением КГИОП Санкт-Петербурга от 18 августа 2016 года N 10-407](#);

[распоряжением КГИОП Санкт-Петербурга от 18 августа 2016 года N 10-408](http://www.gov.spb.ru/norm_baza/npa) (Официальный сайт Администрации Санкт-Петербурга www.gov.spb.ru/norm_baza/npa, 19.08.2016);

[распоряжением КГИОП Санкт-Петербурга от 18 августа 2016 года N 10-409](http://www.gov.spb.ru/norm_baza/npa) (Официальный сайт Администрации Санкт-Петербурга www.gov.spb.ru/norm_baza/npa, 19.08.2016);

[распоряжением КГИОП Санкт-Петербурга от 18 августа 2016 года N 10-410](http://www.gov.spb.ru/norm_baza/npa) (Официальный сайт Администрации Санкт-Петербурга www.gov.spb.ru/norm_baza/npa, 23.08.2016);

[распоряжением КГИОП Санкт-Петербурга от 9 сентября 2016 года N 10-463](http://www.gov.spb.ru/norm_baza/npa) (Официальный сайт Администрации Санкт-Петербурга www.gov.spb.ru/norm_baza/npa, 14.09.2016);

[распоряжением КГИОП Санкт-Петербурга от 14 сентября 2016 года N 10-472](#);

[распоряжением КГИОП Санкт-Петербурга от 19 сентября 2016 года N 10-483](http://www.gov.spb.ru/norm_baza/npa) (Официальный сайт Администрации Санкт-Петербурга www.gov.spb.ru/norm_baza/npa, 28.09.2016);

[распоряжением КГИОП Санкт-Петербурга от 28 сентября 2016 года N 10-503](#);

[распоряжением КГИОП Санкт-Петербурга от 10 октября 2016 года N 10-540](http://www.gov.spb.ru/norm_baza/npa) (Официальный сайт Администрации Санкт-Петербурга www.gov.spb.ru/norm_baza/npa, 13.10.2016);

[распоряжением КГИОП Санкт-Петербурга от 19 октября 2016 года N 10-554](http://www.gov.spb.ru/norm_baza/npa) (Официальный сайт Администрации Санкт-Петербурга www.gov.spb.ru/norm_baza/npa, 25.10.2016);

[распоряжением КГИОП Санкт-Петербурга от 26 октября 2016 года N 10-565](http://www.gov.spb.ru/norm_baza/npa,01.11.2016) (Официальный сайт Администрации Санкт-Петербурга [www.gov.spb.ru/norm_baza/npa, 01.11.2016](http://www.gov.spb.ru/norm_baza/npa,01.11.2016));

[распоряжением КГИОП Санкт-Петербурга от 26 октября 2016 года N 10-568](http://www.gov.spb.ru/norm_baza/npa,01.11.2016) (Официальный сайт Администрации Санкт-Петербурга [www.gov.spb.ru/norm_baza/npa, 01.11.2016](http://www.gov.spb.ru/norm_baza/npa,01.11.2016));

[распоряжением КГИОП Санкт-Петербурга от 26 октября 2016 года N 10-569](http://www.gov.spb.ru/norm_baza/npa,01.11.2016) (Официальный сайт Администрации Санкт-Петербурга [www.gov.spb.ru/norm_baza/npa, 01.11.2016](http://www.gov.spb.ru/norm_baza/npa,01.11.2016));

[распоряжением КГИОП Санкт-Петербурга от 27 октября 2016 года N 10-574](http://www.gov.spb.ru/norm_baza/npa,02.11.2016) (Официальный сайт Администрации Санкт-Петербурга [www.gov.spb.ru/norm_baza/npa, 02.11.2016](http://www.gov.spb.ru/norm_baza/npa,02.11.2016));

[распоряжением КГИОП Санкт-Петербурга от 3 ноября 2016 года N 10-581](http://www.gov.spb.ru/norm_baza/npa,22.11.2016);

[распоряжением КГИОП Санкт-Петербурга от 15 ноября 2016 года N 10-623](http://www.gov.spb.ru/norm_baza/npa,22.11.2016) (Официальный сайт Администрации Санкт-Петербурга [www.gov.spb.ru/norm_baza/npa, 22.11.2016](http://www.gov.spb.ru/norm_baza/npa,22.11.2016));

[распоряжением КГИОП Санкт-Петербурга от 16 ноября 2016 года N 10-627](http://www.gov.spb.ru/norm_baza/npa,22.11.2016) (Официальный сайт Администрации Санкт-Петербурга [www.gov.spb.ru/norm_baza/npa, 22.11.2016](http://www.gov.spb.ru/norm_baza/npa,22.11.2016));

[распоряжением КГИОП Санкт-Петербурга от 17 ноября 2016 года N 10-630](http://www.gov.spb.ru/norm_baza/npa,22.11.2016) (Официальный сайт Администрации Санкт-Петербурга [www.gov.spb.ru/norm_baza/npa, 22.11.2016](http://www.gov.spb.ru/norm_baza/npa,22.11.2016));

[распоряжением КГИОП Санкт-Петербурга от 17 ноября 2016 года N 10-631](http://www.gov.spb.ru/norm_baza/npa,22.11.2016) (Официальный сайт Администрации Санкт-Петербурга [www.gov.spb.ru/norm_baza/npa, 22.11.2016](http://www.gov.spb.ru/norm_baza/npa,22.11.2016));

[распоряжением КГИОП Санкт-Петербурга от 17 ноября 2016 года N 10-632](http://www.gov.spb.ru/norm_baza/npa,22.11.2016) (Официальный сайт Администрации Санкт-Петербурга [www.gov.spb.ru/norm_baza/npa, 22.11.2016](http://www.gov.spb.ru/norm_baza/npa,22.11.2016));

[распоряжением КГИОП Санкт-Петербурга от 17 ноября 2016 года N 10-633](http://www.gov.spb.ru/norm_baza/npa,22.11.2016) (Официальный сайт Администрации Санкт-Петербурга [www.gov.spb.ru/norm_baza/npa, 22.11.2016](http://www.gov.spb.ru/norm_baza/npa,22.11.2016));

[распоряжением КГИОП Санкт-Петербурга от 25 ноября 2016 года N 10-643](http://www.gov.spb.ru/norm_baza/npa,29.11.2016) (Официальный сайт Администрации Санкт-Петербурга [www.gov.spb.ru/norm_baza/npa, 29.11.2016](http://www.gov.spb.ru/norm_baza/npa,29.11.2016));

[распоряжением КГИОП Санкт-Петербурга от 29 ноября 2016 года N 10-648](http://www.gov.spb.ru/norm_baza/npa,01.12.2016);

[распоряжением КГИОП Санкт-Петербурга от 30 ноября 2016 года N 10-650](http://www.gov.spb.ru/norm_baza/npa,01.12.2016) (Официальный сайт Администрации Санкт-Петербурга [www.gov.spb.ru/norm_baza/npa, 01.12.2016](http://www.gov.spb.ru/norm_baza/npa,01.12.2016));

[распоряжением КГИОП Санкт-Петербурга от 30 ноября 2016 года N 10-653](http://www.gov.spb.ru/norm_baza/npa,01.12.2016);

[распоряжением КГИОП Санкт-Петербурга от 30 ноября 2016 года N 10-654](http://www.gov.spb.ru/norm_baza/npa,01.12.2016) (Официальный сайт Администрации Санкт-Петербурга [www.gov.spb.ru/norm_baza/npa, 01.12.2016](http://www.gov.spb.ru/norm_baza/npa,01.12.2016));

[распоряжением КГИОП Санкт-Петербурга от 5 декабря 2016 года N 10-658](http://www.gov.spb.ru/norm_baza/npa,08.12.2016) (Официальный сайт Администрации Санкт-Петербурга [www.gov.spb.ru/norm_baza/npa, 08.12.2016](http://www.gov.spb.ru/norm_baza/npa,08.12.2016));

[распоряжением КГИОП Санкт-Петербурга от 7 декабря 2016 года N 10-672](http://www.gov.spb.ru/norm_baza/npa,26.12.2016);

[распоряжением КГИОП Санкт-Петербурга от 21 декабря 2016 года N 10-713](http://www.gov.spb.ru/norm_baza/npa,26.12.2016) (Официальный сайт Администрации Санкт-Петербурга [www.gov.spb.ru/norm_baza/npa, 26.12.2016](http://www.gov.spb.ru/norm_baza/npa,26.12.2016));

[распоряжением КГИОП Санкт-Петербурга от 13 января 2017 года N 6-р](http://www.gov.spb.ru/norm_baza/npa,19.01.2017) (Официальный сайт Администрации Санкт-Петербурга [www.gov.spb.ru/norm_baza/npa, 19.01.2017](http://www.gov.spb.ru/norm_baza/npa,19.01.2017));

[распоряжением КГИОП Санкт-Петербурга от 18 января 2017 года N 11-р](http://www.gov.spb.ru/norm_baza/npa,24.01.2017) (Официальный сайт Администрации Санкт-Петербурга [www.gov.spb.ru/norm_baza/npa, 24.01.2017](http://www.gov.spb.ru/norm_baza/npa,24.01.2017));

[распоряжением КГИОП Санкт-Петербурга от 23 января 2017 года N 16-р](http://www.gov.spb.ru/norm_baza/npa,24.01.2017) (Официальный сайт Администрации Санкт-Петербурга [www.gov.spb.ru/norm_baza/npa, 24.01.2017](http://www.gov.spb.ru/norm_baza/npa,24.01.2017));

[распоряжением КГИОП Санкт-Петербурга от 23 января 2017 года N 17-р](http://www.gov.spb.ru/norm_baza/npa,24.01.2017) (Официальный сайт Администрации Санкт-Петербурга [www.gov.spb.ru/norm_baza/npa, 24.01.2017](http://www.gov.spb.ru/norm_baza/npa,24.01.2017));

[распоряжением КГИОП Санкт-Петербурга от 26 января 2017 года N 23-р](http://www.gov.spb.ru/norm_baza/npa,27.01.2017) (Официальный сайт Администрации Санкт-Петербурга [www.gov.spb.ru/norm_baza/npa, 27.01.2017](http://www.gov.spb.ru/norm_baza/npa,27.01.2017));

[распоряжением КГИОП Санкт-Петербурга от 10 февраля 2017 года N 69-р](http://www.gov.spb.ru/norm_baza/npa,22.02.2017) (Официальный сайт Администрации Санкт-Петербурга [www.gov.spb.ru/norm_baza/npa, 22.02.2017](http://www.gov.spb.ru/norm_baza/npa,22.02.2017));

- [распоряжением КГИОП Санкт-Петербурга от 14 февраля 2017 года N 70-р;](#)
- [распоряжением КГИОП Санкт-Петербурга от 7 марта 2017 года N 97-р;](#)
- [распоряжением КГИОП Санкт-Петербурга от 16 марта 2017 года N 119-р](#) (Официальный сайт Администрации Санкт-Петербурга www.gov.spb.ru/norm_baza/npa, 23.03.2017);
- [распоряжением КГИОП Санкт-Петербурга от 22 марта 2017 года N 124-р](#) (Официальный сайт Администрации Санкт-Петербурга www.gov.spb.ru/norm_baza/npa, 23.03.2017);
- [распоряжением КГИОП Санкт-Петербурга от 22 марта 2017 года N 125-р](#) (Официальный сайт Администрации Санкт-Петербурга www.gov.spb.ru/norm_baza/npa, 23.03.2017);
- [распоряжением КГИОП Санкт-Петербурга от 22 марта 2017 года N 126-р](#) (Официальный сайт Администрации Санкт-Петербурга www.gov.spb.ru/norm_baza/npa, 23.03.2017);
- [распоряжением КГИОП Санкт-Петербурга от 22 марта 2017 года N 127-р](#) (Официальный сайт Администрации Санкт-Петербурга www.gov.spb.ru/norm_baza/npa, 23.03.2017);
- [распоряжением КГИОП Санкт-Петербурга от 5 апреля 2017 года N 158-р](#) (Официальный сайт Администрации Санкт-Петербурга www.gov.spb.ru/norm_baza/npa, 14.04.2017);
- [распоряжением КГИОП Санкт-Петербурга от 28 апреля 2017 года N 187-р](#) (Официальный сайт Администрации Санкт-Петербурга www.gov.spb.ru/norm_baza/npa, 12.05.2017);
- [распоряжением КГИОП Санкт-Петербурга от 5 мая 2017 года N 214-р](#) (Официальный сайт Администрации Санкт-Петербурга www.gov.spb.ru/norm_baza/npa, 18.05.2017);
- [распоряжением КГИОП Санкт-Петербурга от 5 мая 2017 года N 215-р;](#)
- [распоряжением КГИОП Санкт-Петербурга от 5 мая 2017 года N 216-р](#) (Официальный сайт Администрации Санкт-Петербурга www.gov.spb.ru/norm_baza/npa, 18.05.2017);
- [распоряжением КГИОП Санкт-Петербурга от 5 мая 2017 года N 217-р;](#)
- [распоряжением КГИОП Санкт-Петербурга от 17 мая 2017 года N 241-р](#) (Официальный сайт Администрации Санкт-Петербурга www.gov.spb.ru/norm_baza/npa, 22.05.2017);
- [распоряжением КГИОП Санкт-Петербурга от 18 мая 2017 года N 243-р](#) (Официальный сайт Администрации Санкт-Петербурга www.gov.spb.ru/norm_baza/npa, 22.05.2017);
- [распоряжением КГИОП Санкт-Петербурга от 25 мая 2017 года N 262-р](#) (Официальный сайт Администрации Санкт-Петербурга www.gov.spb.ru/norm_baza/npa, 31.05.2017);
- [распоряжением КГИОП Санкт-Петербурга от 25 мая 2017 года N 265-р](#) (Официальный сайт Администрации Санкт-Петербурга www.gov.spb.ru/norm_baza/npa, 31.05.2017);
- [распоряжением КГИОП Санкт-Петербурга от 31 мая 2017 года N 276-р](#) (Официальный сайт Администрации Санкт-Петербурга www.gov.spb.ru/norm_baza/npa, 02.06.2017);
- [распоряжением КГИОП Санкт-Петербурга от 3 июля 2017 года N 337-р](#) (Официальный сайт Администрации Санкт-Петербурга www.gov.spb.ru/norm_baza/npa, 05.07.2017);
- [распоряжением КГИОП Санкт-Петербурга от 3 июля 2017 года N 338-р](#) (Официальный сайт Администрации Санкт-Петербурга www.gov.spb.ru/norm_baza/npa, 05.07.2017);
- [распоряжением КГИОП Санкт-Петербурга от 5 июля 2017 года N 344-р](#) (Официальный сайт Администрации Санкт-Петербурга www.gov.spb.ru/norm_baza/npa, 13.07.2017);
- [распоряжением КГИОП Санкт-Петербурга от 31 июля 2017 года N 368-р;](#)
- [распоряжением КГИОП Санкт-Петербурга от 1 августа 2017 года N 369-р](#) (Официальный сайт Администрации Санкт-Петербурга www.gov.spb.ru/norm_baza/npa, 07.08.2017);
- [распоряжением КГИОП Санкт-Петербурга от 24 августа 2017 года N 397-р](#) (Официальный сайт Администрации Санкт-Петербурга www.gov.spb.ru/norm_baza/npa, 29.08.2017);
- [распоряжением КГИОП Санкт-Петербурга от 24 августа 2017 года N 398-р](#) (Официальный сайт Администрации Санкт-Петербурга www.gov.spb.ru/norm_baza/npa, 29.08.2017);

[распоряжением КГИОП Санкт-Петербурга от 5 сентября 2017 года N 420-р](http://www.gov.spb.ru/norm_baza/npa) (Официальный сайт Администрации Санкт-Петербурга www.gov.spb.ru/norm_baza/npa, 08.09.2017);

[распоряжением КГИОП Санкт-Петербурга от 5 сентября 2017 года N 421-р](http://www.gov.spb.ru/norm_baza/npa) (Официальный сайт Администрации Санкт-Петербурга www.gov.spb.ru/norm_baza/npa, 08.09.2017);

[распоряжением КГИОП Санкт-Петербурга от 13 сентября 2017 года N 429-р;](#)

[распоряжением КГИОП Санкт-Петербурга от 13 сентября 2017 года N 431-р;](#)

[распоряжением КГИОП Санкт-Петербурга от 27 сентября 2017 года N 442-р](http://www.gov.spb.ru/norm_baza/npa) (Официальный сайт Администрации Санкт-Петербурга www.gov.spb.ru/norm_baza/npa, 03.10.2017);

[распоряжением КГИОП Санкт-Петербурга от 9 октября 2017 года N 462-р](http://www.gov.spb.ru/norm_baza/npa) (Официальный сайт Администрации Санкт-Петербурга www.gov.spb.ru/norm_baza/npa, 12.10.2017);

[распоряжением КГИОП Санкт-Петербурга от 16 октября 2017 года N 472-р;](#)

[распоряжением КГИОП Санкт-Петербурга от 20 октября 2017 года N 474-р;](#)

[распоряжением КГИОП Санкт-Петербурга от 20 октября 2017 года N 475-р;](#)

[распоряжением КГИОП Санкт-Петербурга от 20 октября 2017 года N 476-р;](#)

[распоряжением КГИОП Санкт-Петербурга от 20 октября 2017 года N 477-р;](#)

[распоряжением КГИОП Санкт-Петербурга от 20 октября 2017 года N 478-р;](#)

[распоряжением КГИОП Санкт-Петербурга от 26 октября 2017 года N 491-р](http://www.gov.spb.ru/norm_baza/npa) (Официальный сайт Администрации Санкт-Петербурга www.gov.spb.ru/norm_baza/npa, 01.11.2017);

[распоряжением КГИОП Санкт-Петербурга от 15 ноября 2017 года N 517-р;](#)

[распоряжением КГИОП Санкт-Петербурга от 15 ноября 2017 года N 518-р;](#)

[распоряжением КГИОП Санкт-Петербурга от 5 декабря 2017 года N 541-р;](#)

[распоряжением КГИОП Санкт-Петербурга от 18 декабря 2017 года N 561-р;](#)

[распоряжением КГИОП Санкт-Петербурга от 18 декабря 2017 года N 562-р](http://www.gov.spb.ru/norm_baza/npa) (Официальный сайт Администрации Санкт-Петербурга www.gov.spb.ru/norm_baza/npa, 22.12.2017);

[распоряжением КГИОП Санкт-Петербурга от 19 декабря 2017 года N 570-р;](#)

[распоряжением КГИОП Санкт-Петербурга от 9 января 2018 года N 1-р](http://www.gov.spb.ru/norm_baza/npa) (Официальный сайт Администрации Санкт-Петербурга www.gov.spb.ru/norm_baza/npa, 16.01.2018);

[распоряжением КГИОП Санкт-Петербурга от 17 января 2018 года N 7-р](http://www.gov.spb.ru/norm_baza/npa) (Официальный сайт Администрации Санкт-Петербурга www.gov.spb.ru/norm_baza/npa, 25.01.2018);

[распоряжением КГИОП Санкт-Петербурга от 19 января 2018 года N 12-р](http://www.gov.spb.ru/norm_baza/npa) (Официальный сайт Администрации Санкт-Петербурга www.gov.spb.ru/norm_baza/npa, 25.01.2018);

[распоряжением КГИОП Санкт-Петербурга от 13 февраля 2018 года N 49-р](http://www.gov.spb.ru/norm_baza/npa) (Официальный сайт Администрации Санкт-Петербурга www.gov.spb.ru/norm_baza/npa, 19.02.2018);

[распоряжением КГИОП Санкт-Петербурга от 15 февраля 2018 года N 54-р](http://www.gov.spb.ru/norm_baza/npa) (Официальный сайт Администрации Санкт-Петербурга www.gov.spb.ru/norm_baza/npa, 19.02.2018);

[распоряжением КГИОП Санкт-Петербурга от 26 февраля 2018 года N 77-р](http://www.gov.spb.ru/norm_baza/npa) (Официальный сайт Администрации Санкт-Петербурга www.gov.spb.ru/norm_baza/npa, 05.03.2018);

[распоряжением КГИОП Санкт-Петербурга от 2 марта 2018 года N 87-р](http://www.gov.spb.ru/norm_baza/npa) (Официальный сайт Администрации Санкт-Петербурга www.gov.spb.ru/norm_baza/npa, 12.03.2018);

[распоряжением КГИОП Санкт-Петербурга от 13 марта 2018 года N 100-р](http://www.gov.spb.ru/norm_baza/npa) (Официальный сайт Администрации Санкт-Петербурга www.gov.spb.ru/norm_baza/npa, 21.03.2018);

[распоряжением КГИОП Санкт-Петербурга от 19 марта 2018 года N 119-р](http://www.gov.spb.ru/norm_baza/npa) (Официальный сайт Администрации Санкт-Петербурга www.gov.spb.ru/norm_baza/npa, 23.03.2018);

[распоряжением КГИОП Санкт-Петербурга от 19 марта 2018 года N 120-р](http://www.gov.spb.ru/norm_baza/npa) (Официальный сайт Администрации Санкт-Петербурга www.gov.spb.ru/norm_baza/npa, 23.03.2018);

[распоряжением КГИОП Санкт-Петербурга от 6 апреля 2018 года N 135-р](http://www.gov.spb.ru/norm_baza/npa) (Официальный сайт Администрации Санкт-Петербурга www.gov.spb.ru/norm_baza/npa, 12.04.2018);

[распоряжением КГИОП Санкт-Петербурга от 23 апреля 2018 года N 158-р](http://www.gov.spb.ru/norm_baza/npa) (Официальный сайт Администрации Санкт-Петербурга www.gov.spb.ru/norm_baza/npa, 07.05.2018);

[распоряжением КГИОП Санкт-Петербурга от 24 апреля 2018 года N 160-р](http://www.gov.spb.ru/norm_baza/npa) (Официальный сайт Администрации Санкт-Петербурга www.gov.spb.ru/norm_baza/npa, 10.05.2018);

[распоряжением КГИОП Санкт-Петербурга от 24 апреля 2018 года N 161-р](http://www.gov.spb.ru/norm_baza/npa) (Официальный сайт Администрации Санкт-Петербурга www.gov.spb.ru/norm_baza/npa, 07.05.2018);

[распоряжением КГИОП Санкт-Петербурга от 3 мая 2018 года N 175-р](http://www.gov.spb.ru/norm_baza/npa) (Официальный сайт Администрации Санкт-Петербурга www.gov.spb.ru/norm_baza/npa, 08.05.2018);

[распоряжением КГИОП Санкт-Петербурга от 14 мая 2018 года N 196-р](http://www.gov.spb.ru/norm_baza/npa);

[распоряжением КГИОП Санкт-Петербурга от 16 мая 2018 года N 199-р](http://www.gov.spb.ru/norm_baza/npa) (Официальный сайт Администрации Санкт-Петербурга www.gov.spb.ru/norm_baza/npa, 29.05.2018);

[распоряжением КГИОП Санкт-Петербурга от 18 июня 2018 года N 247-р](http://www.gov.spb.ru/norm_baza/npa) (Официальный сайт Администрации Санкт-Петербурга www.gov.spb.ru/norm_baza/npa, 25.06.2018);

[распоряжением КГИОП Санкт-Петербурга от 20 августа 2018 года N 329-р](http://www.gov.spb.ru/norm_baza/npa) (Официальный сайт Администрации Санкт-Петербурга www.gov.spb.ru/norm_baza/npa, 24.08.2018);

[распоряжением КГИОП Санкт-Петербурга от 20 августа 2018 года N 331-р](http://www.gov.spb.ru/norm_baza/npa) (Официальный сайт Администрации Санкт-Петербурга www.gov.spb.ru/norm_baza/npa, 24.08.2018);

[распоряжением КГИОП Санкт-Петербурга от 24 августа 2018 года N 336-р](http://www.gov.spb.ru/norm_baza/npa) (Официальный сайт Администрации Санкт-Петербурга www.gov.spb.ru/norm_baza/npa, 27.08.2018);

[распоряжением КГИОП Санкт-Петербурга от 14 сентября 2018 года N 378-р](http://www.gov.spb.ru/norm_baza/npa);

[распоряжением КГИОП Санкт-Петербурга от 18 сентября 2018 года N 381-р](http://www.gov.spb.ru/norm_baza/npa) (Официальный сайт Администрации Санкт-Петербурга www.gov.spb.ru/norm_baza/npa, 24.09.2018);

[распоряжением КГИОП Санкт-Петербурга от 18 сентября 2018 года N 382-р](http://www.gov.spb.ru/norm_baza/npa) (Официальный сайт Администрации Санкт-Петербурга www.gov.spb.ru/norm_baza/npa, 24.09.2018);

[распоряжением КГИОП Санкт-Петербурга от 12 октября 2018 года N 411-р](http://www.gov.spb.ru/norm_baza/npa);

[распоряжением КГИОП Санкт-Петербурга от 18 октября 2018 года N 421-р](http://www.gov.spb.ru/norm_baza/npa);

[распоряжением КГИОП Санкт-Петербурга от 18 октября 2018 года N 422-р](http://www.gov.spb.ru/norm_baza/npa);

[распоряжением КГИОП Санкт-Петербурга от 18 октября 2018 года N 423-р](http://www.gov.spb.ru/norm_baza/npa);

[распоряжением КГИОП Санкт-Петербурга от 31 октября 2018 года N 440-р](http://www.gov.spb.ru/norm_baza/npa);

[распоряжением КГИОП Санкт-Петербурга от 31 октября 2018 года N 441-р](http://www.gov.spb.ru/norm_baza/npa);

[распоряжением КГИОП Санкт-Петербурга от 31 октября 2018 года N 442-р](http://www.gov.spb.ru/norm_baza/npa) (Официальный сайт Администрации Санкт-Петербурга www.gov.spb.ru/norm_baza/npa, 06.11.2018) (вступило в силу с 6 ноября 2018 года);

[распоряжением КГИОП Санкт-Петербурга от 1 ноября 2018 года N 443-р](http://www.gov.spb.ru/norm_baza/npa);

[распоряжением КГИОП Санкт-Петербурга от 7 декабря 2018 года N 511-р](http://www.gov.spb.ru/norm_baza/npa);

[распоряжением КГИОП Санкт-Петербурга от 10 декабря 2018 года N 514-р](http://www.gov.spb.ru/norm_baza/npa);

[распоряжением КГИОП Санкт-Петербурга от 12 декабря 2018 года N 517-р](http://www.gov.spb.ru/norm_baza/npa) (Официальный сайт Администрации Санкт-Петербурга www.gov.spb.ru/norm_baza/npa, 19.12.2018);

[распоряжением КГИОП Санкт-Петербурга от 13 декабря 2018 года N 518-р](http://www.gov.spb.ru/norm_baza/npa) (Официальный сайт Администрации Санкт-Петербурга www.gov.spb.ru/norm_baza/npa, 19.12.2018);

[распоряжением КГИОП Санкт-Петербурга от 29 декабря 2018 года N 561-р](http://www.gov.spb.ru/norm_baza/npa) (Официальный сайт Администрации Санкт-Петербурга www.gov.spb.ru/norm_baza/npa, 16.01.2019);

[приказом КГИОП Санкт-Петербурга от 20 марта 2019 года N 136-р](#) (Официальный сайт Администрации Санкт-Петербурга www.gov.spb.ru/norm_baza/npa, 26.03.2019);

[распоряжением КГИОП Санкт-Петербурга от 25 марта 2019 года N 140-р;](#)

[распоряжением КГИОП Санкт-Петербурга от 28 марта 2019 года N 159-р;](#)

[распоряжением КГИОП Санкт-Петербурга от 28 марта 2019 года N 160-р;](#)

[распоряжением КГИОП Санкт-Петербурга от 3 апреля 2019 года N 165-р](#) (Официальный сайт Администрации Санкт-Петербурга www.gov.spb.ru/norm_baza/npa, 11.04.2019);

[распоряжением КГИОП Санкт-Петербурга от 16 апреля 2019 года N 199-р](#) (Официальный сайт Администрации Санкт-Петербурга www.gov.spb.ru/norm_baza/npa, 24.04.2019);

[распоряжением КГИОП Санкт-Петербурга от 17 апреля 2019 года N 208-р](#) (Официальный сайт Администрации Санкт-Петербурга www.gov.spb.ru/norm_baza/npa, 30.04.2019);

[распоряжением КГИОП Санкт-Петербурга от 23 апреля 2019 года N 215-р](#) (Официальный сайт Администрации Санкт-Петербурга www.gov.spb.ru/norm_baza/npa, 30.04.2019);

[распоряжением КГИОП Санкт-Петербурга от 23 апреля 2019 года N 216-р](#) (Официальный сайт Администрации Санкт-Петербурга www.gov.spb.ru/norm_baza/npa, 30.04.2019);

[распоряжением КГИОП Санкт-Петербурга от 26 апреля 2019 года N 224-р](#) (Официальный сайт Администрации Санкт-Петербурга www.gov.spb.ru/norm_baza/npa, 30.04.2019);

[распоряжением КГИОП Санкт-Петербурга от 29 апреля 2019 года N 226-р](#) (Официальный сайт Администрации Санкт-Петербурга www.gov.spb.ru/norm_baza/npa, 13.05.2019);

[распоряжением КГИОП Санкт-Петербурга от 31 мая 2019 года N 270-р](#) (Официальный сайт Администрации Санкт-Петербурга www.gov.spb.ru/norm_baza/npa, 06.06.2019);

[распоряжением КГИОП Санкт-Петербурга от 19 июня 2019 года N 311-р](#) (Официальный сайт Администрации Санкт-Петербурга www.gov.spb.ru/norm_baza/npa, 25.06.2019);

[распоряжением КГИОП Санкт-Петербурга от 25 июня 2019 года N 354-р](#) (Официальный сайт Администрации Санкт-Петербурга www.gov.spb.ru/norm_baza/npa, 28.06.2019);

[распоряжением КГИОП Санкт-Петербурга от 25 июня 2019 года N 355-р](#) (Официальный сайт Администрации Санкт-Петербурга www.gov.spb.ru/norm_baza/npa, 28.06.2019);

[распоряжением КГИОП Санкт-Петербурга от 25 июня 2019 года N 356-р](#) (Официальный сайт Администрации Санкт-Петербурга www.gov.spb.ru/norm_baza/npa, 28.06.2019);

[распоряжением КГИОП Санкт-Петербурга от 18 июля 2019 года N 404-р](#) (Официальный сайт Администрации Санкт-Петербурга www.gov.spb.ru/norm_baza/npa, 26.07.2019);

[распоряжением КГИОП Санкт-Петербурга от 19 июля 2019 года N 405-р](#) (Официальный сайт Администрации Санкт-Петербурга www.gov.spb.ru/norm_baza/npa, 23.07.2019);

[распоряжением КГИОП Санкт-Петербурга от 22 июля 2019 года N 413-р](#) (Официальный сайт Администрации Санкт-Петербурга www.gov.spb.ru/norm_baza/npa, 23.07.2019);

[распоряжением КГИОП Санкт-Петербурга от 1 августа 2019 года N 432-р](#) (Официальный сайт Администрации Санкт-Петербурга www.gov.spb.ru/norm_baza/npa, 06.08.2019);

[распоряжением КГИОП Санкт-Петербурга от 5 августа 2019 года N 437-р](#) (Официальный сайт Администрации Санкт-Петербурга www.gov.spb.ru/norm_baza/npa, 08.08.2019);

[распоряжением КГИОП Санкт-Петербурга от 5 августа 2019 года N 441-р;](#)

[распоряжением КГИОП Санкт-Петербурга от 6 августа 2019 года N 445-р](#) (Официальный сайт Администрации Санкт-Петербурга www.gov.spb.ru/norm_baza/npa, 08.08.2019) (вступило в силу с 8 августа 2019 года);

[распоряжением КГИОП Санкт-Петербурга от 6 августа 2019 года N 446-р;](#)

[распоряжением КГИОП Санкт-Петербурга от 6 августа 2019 года N 447-р;](#)

[распоряжением КГИОП Санкт-Петербурга от 6 августа 2019 года N 448-р;](#)

[распоряжением КГИОП Санкт-Петербурга от 14 августа 2019 года N 491-р](http://www.gov.spb.ru/norm_baza/npa) (Официальный сайт Администрации Санкт-Петербурга www.gov.spb.ru/norm_baza/npa, 19.08.2019);

[распоряжением КГИОП Санкт-Петербурга от 14 августа 2019 года N 492-р](http://www.gov.spb.ru/norm_baza/npa) (Официальный сайт Администрации Санкт-Петербурга www.gov.spb.ru/norm_baza/npa, 19.08.2019);

[распоряжением КГИОП Санкт-Петербурга от 19 августа 2019 года N 501-р;](#)

[распоряжением КГИОП Санкт-Петербурга от 9 сентября 2019 года N 527-р](http://www.gov.spb.ru/norm_baza/npa) (Официальный сайт Администрации Санкт-Петербурга www.gov.spb.ru/norm_baza/npa, 10.09.2019);

[распоряжением КГИОП Санкт-Петербурга от 10 сентября 2019 года N 528-р](http://www.gov.spb.ru/norm_baza/npa) (Официальный сайт Администрации Санкт-Петербурга www.gov.spb.ru/norm_baza/npa, 11.09.2019);

[распоряжением КГИОП Санкт-Петербурга от 8 октября 2019 года N 592-р;](#)

[распоряжением КГИОП Санкт-Петербурга от 24 октября 2019 года N 616-р;](#)

[распоряжением КГИОП Санкт-Петербурга от 25 октября 2019 года N 620-р](http://www.gov.spb.ru/norm_baza/npa) (Официальный сайт Администрации Санкт-Петербурга www.gov.spb.ru/norm_baza/npa, 29.10.2019);

[распоряжением КГИОП Санкт-Петербурга от 13 ноября 2019 года N 671-р](http://www.gov.spb.ru/norm_baza/npa) (Официальный сайт Администрации Санкт-Петербурга www.gov.spb.ru/norm_baza/npa, 15.11.2019);

[распоряжением КГИОП Санкт-Петербурга от 20 ноября 2019 года N 696-р](http://www.gov.spb.ru/norm_baza/npa) (Официальный сайт Администрации Санкт-Петербурга www.gov.spb.ru/norm_baza/npa, 22.11.2019);

[распоряжением КГИОП Санкт-Петербурга от 20 ноября 2019 года N 697-р](http://www.gov.spb.ru/norm_baza/npa) (Официальный сайт Администрации Санкт-Петербурга www.gov.spb.ru/norm_baza/npa, 22.11.2019);

[распоряжением КГИОП Санкт-Петербурга от 29 ноября 2019 года N 718-р;](#)

[распоряжением КГИОП Санкт-Петербурга от 4 декабря 2019 года N 741-р](http://www.gov.spb.ru/norm_baza/npa) (Официальный сайт Администрации Санкт-Петербурга www.gov.spb.ru/norm_baza/npa, 06.12.2019);

[распоряжением КГИОП Санкт-Петербурга от 23 декабря 2019 года N 771-р](http://www.gov.spb.ru/norm_baza/npa) (Официальный сайт Администрации Санкт-Петербурга www.gov.spb.ru/norm_baza/npa, 25.12.2019);

[распоряжением КГИОП Санкт-Петербурга от 7 февраля 2020 года N 35-р](http://www.gov.spb.ru/norm_baza/npa) (Официальный сайт Администрации Санкт-Петербурга www.gov.spb.ru/norm_baza/npa, 11.02.2020);

[распоряжением КГИОП Санкт-Петербурга от 26 февраля 2020 года N 63-р](http://www.gov.spb.ru/norm_baza/npa) (Официальный сайт Администрации Санкт-Петербурга www.gov.spb.ru/norm_baza/npa, 27.02.2020);

[распоряжением КГИОП Санкт-Петербурга от 10 марта 2020 года N 88-р](http://www.gov.spb.ru/norm_baza/npa) (Официальный сайт Администрации Санкт-Петербурга www.gov.spb.ru/norm_baza/npa, 18.03.2020);

[распоряжением КГИОП Санкт-Петербурга от 8 апреля 2020 года N 116-р](http://www.gov.spb.ru/norm_baza/npa) (Официальный сайт Администрации Санкт-Петербурга www.gov.spb.ru/norm_baza/npa, 09.04.2020);

[распоряжением КГИОП Санкт-Петербурга от 21 мая 2020 года N 157-р](http://www.gov.spb.ru/norm_baza/npa) (Официальный сайт Администрации Санкт-Петербурга www.gov.spb.ru/norm_baza/npa, 26.05.2020);

[распоряжением КГИОП Санкт-Петербурга от 21 мая 2020 года N 158-р](http://www.gov.spb.ru/norm_baza/npa) (Официальный сайт Администрации Санкт-Петербурга www.gov.spb.ru/norm_baza/npa, 26.05.2020);

[распоряжением КГИОП Санкт-Петербурга от 21 мая 2020 года N 159-р](http://www.gov.spb.ru/norm_baza/npa) (Официальный сайт Администрации Санкт-Петербурга www.gov.spb.ru/norm_baza/npa, 26.05.2020);

[распоряжением КГИОП Санкт-Петербурга от 21 мая 2020 года N 160-р](http://www.gov.spb.ru/norm_baza/npa) (Официальный сайт Администрации Санкт-Петербурга www.gov.spb.ru/norm_baza/npa, 26.05.2020);

[распоряжением КГИОП Санкт-Петербурга от 25 мая 2020 года N 168-р](http://www.gov.spb.ru/norm_baza/npa) (Официальный сайт Администрации Санкт-Петербурга www.gov.spb.ru/norm_baza/npa, 02.06.2020);

[распоряжением КГИОП Санкт-Петербурга от 17 июня 2020 года N 180-р](http://www.gov.spb.ru/norm_baza/npa) (Официальный сайт Администрации Санкт-Петербурга www.gov.spb.ru/norm_baza/npa, 23.06.2020);

[распоряжением КГИОП Санкт-Петербурга от 17 июня 2020 года N 184-р](http://www.gov.spb.ru/norm_baza/npa) (Официальный сайт Администрации Санкт-Петербурга www.gov.spb.ru/norm_baza/npa, 23.06.2020);

[распоряжением КГИОП Санкт-Петербурга от 16 февраля 2021 года N 22-р;](#)
[распоряжением КГИОП Санкт-Петербурга от 10 марта 2021 года N 56-р;](#)
[распоряжением КГИОП Санкт-Петербурга от 10 марта 2021 года N 57-р;](#)
[распоряжением КГИОП Санкт-Петербурга от 23 апреля 2021 года N 139-р](#) (Официальный сайт Администрации Санкт-Петербурга www.gov.spb.ru/norm_baza/npa, 30.04.2021);
[распоряжением КГИОП Санкт-Петербурга от 19 мая 2021 года N 11-рп;](#)
[распоряжением КГИОП Санкт-Петербурга от 19 мая 2021 года N 12-рп;](#)
[распоряжением КГИОП Санкт-Петербурга от 19 мая 2021 года N 13-рп;](#)
[распоряжением КГИОП Санкт-Петербурга от 19 мая 2021 года N 14-рп;](#)
[распоряжением КГИОП Санкт-Петербурга от 3 июня 2021 года N 24-рп;](#)
[распоряжением КГИОП Санкт-Петербурга от 9 июня 2021 года N 37-рп;](#)
[распоряжением КГИОП Санкт-Петербурга от 9 июня 2021 года N 38-рп;](#)
[распоряжением КГИОП Санкт-Петербурга от 9 июня 2021 года N 39-рп;](#)
[распоряжением КГИОП Санкт-Петербурга от 9 июня 2021 года N 40-рп;](#)
[распоряжением КГИОП Санкт-Петербурга от 9 июня 2021 года N 41-рп;](#)
[распоряжением КГИОП Санкт-Петербурга от 9 июня 2021 года N 42-рп;](#)
[распоряжением КГИОП Санкт-Петербурга от 23 июня 2021 года N 60-рп;](#)
[распоряжением КГИОП Санкт-Петербурга от 23 июня 2021 года N 61-рп;](#)
[распоряжением КГИОП Санкт-Петербурга от 23 июня 2021 года N 62-рп;](#)
[распоряжением КГИОП Санкт-Петербурга от 23 июня 2021 года N 63-рп;](#)
[распоряжением КГИОП Санкт-Петербурга от 23 июня 2021 года N 64-рп;](#)
[распоряжением КГИОП Санкт-Петербурга от 28 июня 2021 года N 67-рп;](#)
[распоряжением КГИОП Санкт-Петербурга от 28 июня 2021 года N 68-рп;](#)
[распоряжением КГИОП Санкт-Петербурга от 28 июня 2021 года N 69-рп;](#)
[распоряжением КГИОП Санкт-Петербурга от 2 августа 2021 года N 119-рп;](#)
[распоряжением КГИОП Санкт-Петербурга от 20 сентября 2021 года N 206-рп;](#)
[распоряжением КГИОП Санкт-Петербурга от 20 сентября 2021 года N 207-рп;](#)
[распоряжением КГИОП Санкт-Петербурга от 20 сентября 2021 года N 208-рп;](#)
[распоряжением КГИОП Санкт-Петербурга от 20 сентября 2021 года N 209-рп;](#)
[распоряжением КГИОП Санкт-Петербурга от 20 сентября 2021 года N 210-рп.](#)
[распоряжением КГИОП Санкт-Петербурга от 20 сентября 2021 года N 211-рп;](#)
[распоряжением КГИОП Санкт-Петербурга от 28 сентября 2021 года N 227-рп;](#)
[распоряжением КГИОП Санкт-Петербурга от 28 сентября 2021 года N 229-рп;](#)
[распоряжением КГИОП Санкт-Петербурга от 28 сентября 2021 года N 230-рп;](#)
[распоряжением КГИОП Санкт-Петербурга от 30 сентября 2021 года N 234-рп;](#)
[распоряжением КГИОП Санкт-Петербурга от 30 сентября 2021 года N 235-рп;](#)
[распоряжением КГИОП Санкт-Петербурга от 30 сентября 2021 года N 236-рп;](#)

[распоряжением КГИОП Санкт-Петербурга от 30 сентября 2021 года N 237-рп;](#)
[распоряжением КГИОП Санкт-Петербурга от 30 сентября 2021 года N 238-рп;](#)
[распоряжением КГИОП Санкт-Петербурга от 30 сентября 2021 года N 239-рп;](#)
[распоряжением КГИОП Санкт-Петербурга от 30 сентября 2021 года N 240-рп;](#)
[распоряжением КГИОП Санкт-Петербурга от 30 сентября 2021 года N 241-рп;](#)
[распоряжением КГИОП Санкт-Петербурга от 1 ноября 2021 года N 283-рп;](#)
[распоряжением КГИОП Санкт-Петербурга от 10 ноября 2021 года N 289-рп;](#)
[распоряжением КГИОП Санкт-Петербурга от 10 ноября 2021 года N 290-рп;](#)
[распоряжением КГИОП Санкт-Петербурга от 11 ноября 2021 года N 295-рп;](#)
[распоряжением КГИОП Санкт-Петербурга от 17 ноября 2021 года N 301-рп;](#)
[распоряжением КГИОП Санкт-Петербурга от 17 декабря 2021 года N 357-рп;](#)
[распоряжением КГИОП Санкт-Петербурга от 4 февраля 2022 года N 74-рп;](#)
[распоряжением КГИОП Санкт-Петербурга от 18 апреля 2022 года N 279-рп;](#)
[распоряжением КГИОП Санкт-Петербурга от 26 апреля 2022 года N 281-рп;](#)
[распоряжением КГИОП Санкт-Петербурга от 27 апреля 2022 года N 288-рп;](#)
[распоряжением КГИОП Санкт-Петербурга от 21 июля 2022 года N 357-рп;](#)
[распоряжением КГИОП Санкт-Петербурга от 21 июля 2022 года N 358-рп;](#)
[распоряжением КГИОП Санкт-Петербурга от 21 июля 2022 года N 359-рп.](#)
[распоряжением КГИОП Санкт-Петербурга от 21 июля 2022 года N 361-рп;](#)
[распоряжением КГИОП Санкт-Петербурга от 5 августа 2022 года N 368-рп;](#)
[распоряжением КГИОП Санкт-Петербурга от 2 сентября 2022 года N 381-рп;](#)
[распоряжением КГИОП Санкт-Петербурга от 20 сентября 2022 года N 385-рп](#) (Официальный сайт Администрации Санкт-Петербурга www.gov.spb.ru/norm_baza/npa, 20.09.2022);
[распоряжением КГИОП Санкт-Петербурга от 23 сентября 2022 года N 392-рп;](#)
[распоряжением КГИОП Санкт-Петербурга от 6 октября 2022 года N 401-рп;](#)
[распоряжением КГИОП Санкт-Петербурга от 7 октября 2022 года N 402-рп;](#)
[распоряжением КГИОП Санкт-Петербурга от 7 октября 2022 года N 403-рп;](#)
[распоряжением КГИОП Санкт-Петербурга от 27 октября 2022 года N 410-рп;](#)
[распоряжением КГИОП Санкт-Петербурга от 27 октября 2022 года N 411-рп;](#)
[распоряжением КГИОП Санкт-Петербурга от 27 октября 2022 года N 412-рп;](#)
[распоряжением КГИОП Санкт-Петербурга от 27 октября 2022 года N 413-рп;](#)
[распоряжением КГИОП Санкт-Петербурга от 27 октября 2022 года N 414-рп;](#)
[распоряжением КГИОП Санкт-Петербурга от 27 октября 2022 года N 415-рп;](#)
[распоряжением КГИОП Санкт-Петербурга от 6 февраля 2023 года N 89-рп;](#)
[распоряжением КГИОП Санкт-Петербурга от 10 февраля 2023 года N 106-рп](#) (Официальный сайт Администрации Санкт-Петербурга www.gov.spb.ru/norm_baza/npa, 14.02.2023);
[распоряжением КГИОП Санкт-Петербурга от 10 февраля 2023 года N 107-рп](#) (Официальный сайт Администрации Санкт-Петербурга www.gov.spb.ru/norm_baza/npa, 14.02.2023);

[распоряжением КГИОП Санкт-Петербурга от 22 февраля 2023 года N 140-рп](http://www.gov.spb.ru/norm_baza/npa) (Официальный сайт Администрации Санкт-Петербурга www.gov.spb.ru/norm_baza/npa, 28.02.2023);

[распоряжением КГИОП Санкт-Петербурга от 22 февраля 2023 года N 141-рп](http://www.gov.spb.ru/norm_baza/npa) (Официальный сайт Администрации Санкт-Петербурга www.gov.spb.ru/norm_baza/npa, 28.02.2023);

[распоряжением КГИОП Санкт-Петербурга от 28 февраля 2023 года N 145-рп](http://www.gov.spb.ru/norm_baza/npa) (Официальный сайт Администрации Санкт-Петербурга www.gov.spb.ru/norm_baza/npa, 03.03.2023);

[распоряжением КГИОП Санкт-Петербурга от 6 марта 2023 года N 156-рп](http://www.gov.spb.ru/norm_baza/npa) (Официальный сайт Администрации Санкт-Петербурга www.gov.spb.ru/norm_baza/npa, 07.03.2023);

[распоряжением КГИОП Санкт-Петербурга от 16 марта 2023 года N 177-рп](http://www.gov.spb.ru/norm_baza/npa) (Официальный сайт Администрации Санкт-Петербурга www.gov.spb.ru/norm_baza/npa, 16.03.2023);

[распоряжением КГИОП Санкт-Петербурга от 28 марта 2023 года N 203-рп](http://www.gov.spb.ru/norm_baza/npa) (Официальный сайт Администрации Санкт-Петербурга www.gov.spb.ru/norm_baza/npa, 28.03.2023);

[распоряжением КГИОП Санкт-Петербурга от 28 марта 2023 года N 204-рп](http://www.gov.spb.ru/norm_baza/npa) (Официальный сайт Администрации Санкт-Петербурга www.gov.spb.ru/norm_baza/npa, 28.03.2023);

[распоряжением КГИОП Санкт-Петербурга от 28 марта 2023 года N 205-рп](http://www.gov.spb.ru/norm_baza/npa) (Официальный сайт Администрации Санкт-Петербурга www.gov.spb.ru/norm_baza/npa, 28.03.2023);

[распоряжением КГИОП Санкт-Петербурга от 3 апреля 2023 года N 223-рп](http://www.gov.spb.ru/norm_baza/npa) (Официальный сайт Администрации Санкт-Петербурга www.gov.spb.ru/norm_baza/npa, 04.04.2023);

[распоряжением КГИОП Санкт-Петербурга от 3 апреля 2023 года N 224-рп](http://www.gov.spb.ru/norm_baza/npa) (Официальный сайт Администрации Санкт-Петербурга www.gov.spb.ru/norm_baza/npa, 04.04.2023);

[распоряжением КГИОП Санкт-Петербурга от 14 апреля 2023 года N 231-рп](http://www.gov.spb.ru/norm_baza/npa) (Официальный сайт Администрации Санкт-Петербурга www.gov.spb.ru/norm_baza/npa, 14.04.2023);

[распоряжением КГИОП Санкт-Петербурга от 14 апреля 2023 года N 232-рп](http://www.gov.spb.ru/norm_baza/npa) (Официальный сайт Администрации Санкт-Петербурга www.gov.spb.ru/norm_baza/npa, 14.04.2023);

[распоряжением КГИОП Санкт-Петербурга от 14 апреля 2023 года N 234-рп](http://www.gov.spb.ru/norm_baza/npa) (Официальный сайт Администрации Санкт-Петербурга www.gov.spb.ru/norm_baza/npa, 14.04.2023);

[распоряжением КГИОП Санкт-Петербурга от 14 апреля 2023 года N 235-рп](http://www.gov.spb.ru/norm_baza/npa) (Официальный сайт Администрации Санкт-Петербурга www.gov.spb.ru/norm_baza/npa, 14.04.2023);

[распоряжением КГИОП Санкт-Петербурга от 14 апреля 2023 года N 236-рп](http://www.gov.spb.ru/norm_baza/npa) (Официальный сайт Администрации Санкт-Петербурга www.gov.spb.ru/norm_baza/npa, 14.04.2023);

[распоряжением КГИОП Санкт-Петербурга от 14 апреля 2023 года N 237-рп](http://www.gov.spb.ru/norm_baza/npa) (Официальный сайт Администрации Санкт-Петербурга www.gov.spb.ru/norm_baza/npa, 17.04.2023);

[распоряжением КГИОП Санкт-Петербурга от 14 апреля 2023 года N 238-рп](http://www.gov.spb.ru/norm_baza/npa) (Официальный сайт Администрации Санкт-Петербурга www.gov.spb.ru/norm_baza/npa, 17.04.2023);

[распоряжением КГИОП Санкт-Петербурга от 19 апреля 2023 года N 257-рп](http://www.gov.spb.ru/norm_baza/npa) (Официальный сайт Администрации Санкт-Петербурга www.gov.spb.ru/norm_baza/npa, 20.04.2023);

[распоряжением КГИОП Санкт-Петербурга от 19 апреля 2023 года N 258-рп](http://www.gov.spb.ru/norm_baza/npa) (Официальный сайт Администрации Санкт-Петербурга www.gov.spb.ru/norm_baza/npa, 20.04.2023);

[распоряжением КГИОП Санкт-Петербурга от 19 апреля 2023 года N 259-рп](http://www.gov.spb.ru/norm_baza/npa) (Официальный сайт Администрации Санкт-Петербурга www.gov.spb.ru/norm_baza/npa, 20.04.2023);

[распоряжением КГИОП Санкт-Петербурга от 19 апреля 2023 года N 260-рп](http://www.gov.spb.ru/norm_baza/npa) (Официальный сайт Администрации Санкт-Петербурга www.gov.spb.ru/norm_baza/npa, 20.04.2023);

[распоряжением КГИОП Санкт-Петербурга от 19 апреля 2023 года N 261-рп](http://www.gov.spb.ru/norm_baza/npa) (Официальный сайт Администрации Санкт-Петербурга www.gov.spb.ru/norm_baza/npa, 20.04.2023);

[распоряжением КГИОП Санкт-Петербурга от 19 апреля 2023 года N 262-рп](http://www.gov.spb.ru/norm_baza/npa) (Официальный сайт Администрации Санкт-Петербурга www.gov.spb.ru/norm_baza/npa, 20.04.2023);

[распоряжением КГИОП Санкт-Петербурга от 19 апреля 2023 года N 263-рп](http://www.gov.spb.ru/norm_baza/npa) (Официальный сайт Администрации Санкт-Петербурга www.gov.spb.ru/norm_baza/npa, 20.04.2023);

[распоряжением КГИОП Санкт-Петербурга от 19 апреля 2023 года N 264-рп](http://www.gov.spb.ru/norm_baza/npa) (Официальный сайт Администрации Санкт-Петербурга www.gov.spb.ru/norm_baza/npa, 21.04.2023);

[распоряжением КГИОП Санкт-Петербурга от 27 апреля 2023 года N 312-рп](http://www.gov.spb.ru/norm_baza/npa) (Официальный сайт Администрации Санкт-Петербурга www.gov.spb.ru/norm_baza/npa, 28.04.2023);

[распоряжением КГИОП Санкт-Петербурга от 27 апреля 2023 года N 313-рп](http://www.gov.spb.ru/norm_baza/npa) (Официальный сайт Администрации Санкт-Петербурга www.gov.spb.ru/norm_baza/npa, 28.04.2023);

[распоряжением КГИОП Санкт-Петербурга от 27 апреля 2023 года N 314-рп](http://www.gov.spb.ru/norm_baza/npa) (Официальный сайт Администрации Санкт-Петербурга www.gov.spb.ru/norm_baza/npa, 28.04.2023);

[распоряжением КГИОП Санкт-Петербурга от 4 мая 2023 года N 342-рп](http://www.gov.spb.ru/norm_baza/npa) (Официальный сайт Администрации Санкт-Петербурга www.gov.spb.ru/norm_baza/npa, 04.05.2023);

[распоряжением КГИОП Санкт-Петербурга от 22 мая 2023 года N 377-рп](http://www.gov.spb.ru/norm_baza/npa) (Официальный сайт Администрации Санкт-Петербурга www.gov.spb.ru/norm_baza/npa, 22.05.2023);

[распоряжением КГИОП Санкт-Петербурга от 22 мая 2023 года N 378-рп](http://www.gov.spb.ru/norm_baza/npa) (Официальный сайт Администрации Санкт-Петербурга www.gov.spb.ru/norm_baza/npa, 22.05.2023);

[распоряжением КГИОП Санкт-Петербурга от 22 мая 2023 года N 379-рп](http://www.gov.spb.ru/norm_baza/npa) (Официальный сайт Администрации Санкт-Петербурга www.gov.spb.ru/norm_baza/npa, 23.05.2023);

[распоряжением КГИОП Санкт-Петербурга от 22 мая 2023 года N 380-рп](http://www.gov.spb.ru/norm_baza/npa) (Официальный сайт Администрации Санкт-Петербурга www.gov.spb.ru/norm_baza/npa, 23.05.2023);

[распоряжением КГИОП Санкт-Петербурга от 29 мая 2023 года N 385-рп](http://www.gov.spb.ru/norm_baza/npa) (Официальный сайт Администрации Санкт-Петербурга www.gov.spb.ru/norm_baza/npa, 29.05.2023);

[распоряжением КГИОП Санкт-Петербурга от 29 мая 2023 года N 386-рп](http://www.gov.spb.ru/norm_baza/npa) (Официальный сайт Администрации Санкт-Петербурга www.gov.spb.ru/norm_baza/npa, 30.05.2023);

[распоряжением КГИОП Санкт-Петербурга от 29 мая 2023 года N 387-рп](http://www.gov.spb.ru/norm_baza/npa) (Официальный сайт Администрации Санкт-Петербурга www.gov.spb.ru/norm_baza/npa, 30.05.2023);

[распоряжением КГИОП Санкт-Петербурга от 23 июня 2023 года N 466-рп](http://www.gov.spb.ru/norm_baza/npa) (Официальный сайт Администрации Санкт-Петербурга www.gov.spb.ru/norm_baza/npa, 26.06.2023);

[распоряжением КГИОП Санкт-Петербурга от 23 июня 2023 года N 467-рп](http://www.gov.spb.ru/norm_baza/npa) (Официальный сайт Администрации Санкт-Петербурга www.gov.spb.ru/norm_baza/npa, 26.06.2023);

[распоряжением КГИОП Санкт-Петербурга от 23 июня 2023 года N 469-рп](http://www.gov.spb.ru/norm_baza/npa) (Официальный сайт Администрации Санкт-Петербурга www.gov.spb.ru/norm_baza/npa, 26.06.2023);

[распоряжением КГИОП Санкт-Петербурга от 29 июня 2023 года N 494-рп](http://www.gov.spb.ru/norm_baza/npa) (Официальный сайт Администрации Санкт-Петербурга www.gov.spb.ru/norm_baza/npa, 29.06.2023);

[распоряжением КГИОП Санкт-Петербурга от 29 июня 2023 года N 495-рп](http://www.gov.spb.ru/norm_baza/npa) (Официальный сайт Администрации Санкт-Петербурга www.gov.spb.ru/norm_baza/npa, 29.06.2023);

[распоряжением КГИОП Санкт-Петербурга от 29 июня 2023 года N 496-рп](http://www.gov.spb.ru/norm_baza/npa) (Официальный сайт Администрации Санкт-Петербурга www.gov.spb.ru/norm_baza/npa, 29.06.2023);

[распоряжением КГИОП Санкт-Петербурга от 30 июня 2023 года N 507-рп](http://www.gov.spb.ru/norm_baza/npa) (Официальный сайт Администрации Санкт-Петербурга www.gov.spb.ru/norm_baza/npa, 03.07.2023);

[распоряжением КГИОП Санкт-Петербурга от 11 июля 2023 года N 562-рп](http://www.gov.spb.ru/norm_baza/npa) (Официальный сайт Администрации Санкт-Петербурга www.gov.spb.ru/norm_baza/npa, 12.07.2023);

[распоряжением КГИОП Санкт-Петербурга от 11 июля 2023 года N 563-рп](http://www.gov.spb.ru/norm_baza/npa) (Официальный сайт Администрации Санкт-Петербурга www.gov.spb.ru/norm_baza/npa, 12.07.2023);

[распоряжением КГИОП Санкт-Петербурга от 13 июля 2023 года N 585-рп](http://www.gov.spb.ru/norm_baza/npa) (Официальный сайт Администрации Санкт-Петербурга www.gov.spb.ru/norm_baza/npa, 14.07.2023);

[распоряжением КГИОП Санкт-Петербурга от 13 июля 2023 года N 586-рп](http://www.gov.spb.ru/norm_baza/npa) (Официальный сайт Администрации Санкт-Петербурга www.gov.spb.ru/norm_baza/npa, 14.07.2023);

[распоряжением КГИОП Санкт-Петербурга от 13 июля 2023 года N 587-рп](http://www.gov.spb.ru/norm_baza/npa) (Официальный сайт Администрации Санкт-Петербурга www.gov.spb.ru/norm_baza/npa, 14.07.2023);

[распоряжением КГИОП Санкт-Петербурга от 20 июля 2023 года N 631-рп](http://www.gov.spb.ru/norm_baza/npa) (Официальный сайт Администрации Санкт-Петербурга www.gov.spb.ru/norm_baza/npa, 20.07.2023);

[распоряжением КГИОП Санкт-Петербурга от 3 августа 2023 года N 689-рп](http://www.gov.spb.ru/norm_baza/npa) (Официальный сайт Администрации Санкт-Петербурга www.gov.spb.ru/norm_baza/npa, 03.08.2023);

[распоряжением КГИОП Санкт-Петербурга от 3 августа 2023 года N 690-рп](http://www.gov.spb.ru/norm_baza/npa) (Официальный сайт Администрации Санкт-Петербурга www.gov.spb.ru/norm_baza/npa, 03.08.2023);

[распоряжением КГИОП Санкт-Петербурга от 3 августа 2023 года N 691-рп](http://www.gov.spb.ru/norm_baza/npa) (Официальный сайт Администрации Санкт-Петербурга www.gov.spb.ru/norm_baza/npa, 03.08.2023);

[распоряжением КГИОП Санкт-Петербурга от 3 августа 2023 года N 692-рп](http://www.gov.spb.ru/norm_baza/npa) (Официальный сайт Администрации Санкт-Петербурга www.gov.spb.ru/norm_baza/npa, 03.08.2023);

[распоряжением КГИОП Санкт-Петербурга от 3 августа 2023 года N 693-рп](http://www.gov.spb.ru/norm_baza/npa) (Официальный сайт Администрации Санкт-Петербурга www.gov.spb.ru/norm_baza/npa, 03.08.2023);

[распоряжением КГИОП Санкт-Петербурга от 3 августа 2023 года N 694-рп](http://www.gov.spb.ru/norm_baza/npa) (Официальный сайт Администрации Санкт-Петербурга www.gov.spb.ru/norm_baza/npa, 03.08.2023);

[распоряжением КГИОП Санкт-Петербурга от 3 августа 2023 года N 695-рп](http://www.gov.spb.ru/norm_baza/npa) (Официальный сайт Администрации Санкт-Петербурга www.gov.spb.ru/norm_baza/npa, 03.08.2023);

[распоряжением КГИОП Санкт-Петербурга от 21 августа 2023 года N 760-рп](http://www.gov.spb.ru/norm_baza/npa) (Официальный сайт Администрации Санкт-Петербурга www.gov.spb.ru/norm_baza/npa, 22.08.2023);

[распоряжением КГИОП Санкт-Петербурга от 21 августа 2023 года N 761-рп](http://www.gov.spb.ru/norm_baza/npa) (Официальный сайт Администрации Санкт-Петербурга www.gov.spb.ru/norm_baza/npa, 22.08.2023);

[распоряжением КГИОП Санкт-Петербурга от 21 августа 2023 года N 762-рп](http://www.gov.spb.ru/norm_baza/npa) (Официальный сайт Администрации Санкт-Петербурга www.gov.spb.ru/norm_baza/npa, 22.08.2023);

[распоряжением КГИОП Санкт-Петербурга от 21 августа 2023 года N 763-рп](http://www.gov.spb.ru/norm_baza/npa) (Официальный сайт Администрации Санкт-Петербурга www.gov.spb.ru/norm_baza/npa, 22.08.2023);

[распоряжением КГИОП Санкт-Петербурга от 24 августа 2023 года N 776-рп](http://www.gov.spb.ru/norm_baza/npa) (Официальный сайт Администрации Санкт-Петербурга www.gov.spb.ru/norm_baza/npa, 25.08.2023);

[распоряжением КГИОП Санкт-Петербурга от 24 августа 2023 года N 777-рп](http://www.gov.spb.ru/norm_baza/npa) (Официальный сайт Администрации Санкт-Петербурга www.gov.spb.ru/norm_baza/npa, 25.08.2023);

[распоряжением КГИОП Санкт-Петербурга от 30 августа 2023 года N 795-рп](http://www.gov.spb.ru/norm_baza/npa) (Официальный сайт Администрации Санкт-Петербурга www.gov.spb.ru/norm_baza/npa, 04.09.2023);

[распоряжением КГИОП Санкт-Петербурга от 30 августа 2023 года N 796-рп](http://www.gov.spb.ru/norm_baza/npa) (Официальный сайт Администрации Санкт-Петербурга www.gov.spb.ru/norm_baza/npa, 04.09.2023);

[распоряжением КГИОП Санкт-Петербурга от 30 августа 2023 года N 797-рп](http://www.gov.spb.ru/norm_baza/npa) (Официальный сайт Администрации Санкт-Петербурга www.gov.spb.ru/norm_baza/npa, 05.09.2023);

[распоряжением КГИОП Санкт-Петербурга от 25 сентября 2023 года N 804-рп](http://www.gov.spb.ru/norm_baza/npa) (Официальный сайт Администрации Санкт-Петербурга www.gov.spb.ru/norm_baza/npa, 26.09.2023);

[распоряжением КГИОП Санкт-Петербурга от 26 сентября 2023 года N 806-рп](http://www.gov.spb.ru/norm_baza/npa) (Официальный сайт Администрации Санкт-Петербурга www.gov.spb.ru/norm_baza/npa, 27.09.2023);

[распоряжением КГИОП Санкт-Петербурга от 10 октября 2023 года N 823-рп](http://www.gov.spb.ru/norm_baza/npa) (Официальный сайт Администрации Санкт-Петербурга www.gov.spb.ru/norm_baza/npa, 12.10.2023);

[распоряжением КГИОП Санкт-Петербурга от 10 октября 2023 года N 824-рп](http://www.gov.spb.ru/norm_baza/npa) (Официальный сайт Администрации Санкт-Петербурга www.gov.spb.ru/norm_baza/npa, 12.10.2023);

[распоряжением КГИОП Санкт-Петербурга от 13 октября 2023 года N 831-рп](http://www.gov.spb.ru/norm_baza/npa) (Официальный сайт Администрации Санкт-Петербурга www.gov.spb.ru/norm_baza/npa, 16.10.2023);

[распоряжением КГИОП Санкт-Петербурга от 13 октября 2023 года N 832-рп](http://www.gov.spb.ru/norm_baza/npa) (Официальный сайт Администрации Санкт-Петербурга www.gov.spb.ru/norm_baza/npa, 16.10.2023);

[распоряжением КГИОП Санкт-Петербурга от 13 октября 2023 года N 833-рп](http://www.gov.spb.ru/norm_baza/npa) (Официальный сайт Администрации Санкт-Петербурга www.gov.spb.ru/norm_baza/npa, 16.10.2023);

[распоряжением КГИОП Санкт-Петербурга от 25 октября 2023 года N 841-рп](http://www.gov.spb.ru/norm_baza/npa) (Официальный сайт Администрации Санкт-Петербурга www.gov.spb.ru/norm_baza/npa, 26.10.2023);

[распоряжением КГИОП Санкт-Петербурга от 25 октября 2023 года N 842-рп](http://www.gov.spb.ru/norm_baza/npa) (Официальный сайт Администрации Санкт-Петербурга www.gov.spb.ru/norm_baza/npa, 26.10.2023);

[распоряжением КГИОП Санкт-Петербурга от 25 октября 2023 года N 843-рп](http://www.gov.spb.ru/norm_baza/npa) (Официальный сайт Администрации Санкт-Петербурга www.gov.spb.ru/norm_baza/npa, 26.10.2023);

[распоряжением КГИОП Санкт-Петербурга от 25 октября 2023 года N 844-рп](http://www.gov.spb.ru/norm_baza/npa) (Официальный сайт Администрации Санкт-Петербурга www.gov.spb.ru/norm_baza/npa, 26.10.2023);

[распоряжением КГИОП Санкт-Петербурга от 25 октября 2023 года N 845-рп](http://www.gov.spb.ru/norm_baza/npa) (Официальный сайт Администрации Санкт-Петербурга www.gov.spb.ru/norm_baza/npa, 26.10.2023);

[распоряжением КГИОП Санкт-Петербурга от 8 ноября 2023 года N 850-рп](http://www.gov.spb.ru/norm_baza/npa) (Официальный сайт Администрации Санкт-Петербурга www.gov.spb.ru/norm_baza/npa, 08.11.2023);

[распоряжением КГИОП Санкт-Петербурга от 8 ноября 2023 года N 851-рп](http://www.gov.spb.ru/norm_baza/npa) (Официальный сайт Администрации Санкт-Петербурга www.gov.spb.ru/norm_baza/npa, 08.11.2023);

[распоряжением КГИОП Санкт-Петербурга от 8 ноября 2023 года N 852-рп](http://www.gov.spb.ru/norm_baza/npa) (Официальный сайт Администрации Санкт-Петербурга www.gov.spb.ru/norm_baza/npa, 08.11.2023);

[распоряжением КГИОП Санкт-Петербурга от 8 ноября 2023 года N 853-рп](http://www.gov.spb.ru/norm_baza/npa) (Официальный сайт Администрации Санкт-Петербурга www.gov.spb.ru/norm_baza/npa, 08.11.2023);

[распоряжением КГИОП Санкт-Петербурга от 8 ноября 2023 года N 854-рп](http://www.gov.spb.ru/norm_baza/npa) (Официальный сайт Администрации Санкт-Петербурга www.gov.spb.ru/norm_baza/npa, 10.11.2023);

[распоряжением КГИОП Санкт-Петербурга от 8 ноября 2023 года N 855-рп](http://www.gov.spb.ru/norm_baza/npa) (Официальный сайт Администрации Санкт-Петербурга www.gov.spb.ru/norm_baza/npa, 13.11.2023).

В целях обеспечения сохранности расположенных на территории Санкт-Петербурга объектов, представляющих историческую, научную, художественную или иную культурную ценность, и на основании [пунктов 12, 13, 14 Инструкции о порядке учета, обеспечения сохранности, содержания, использования и реставрации недвижимых памятников истории и культуры](#), утвержденной [приказом Минкультуры СССР от 13.05.86 N 203](#),

приказываю:

1. Утвердить прилагаемый Список вновь выявленных объектов, представляющих историческую, научную, художественную или иную культурную ценность, одобренный [постановлением Правительства Санкт-Петербурга от 12.02.2001 N 7 "О перечне объектов, представляющих историческую, научную, художественную или иную культурную ценность"](#).

2. Ввести в действие Список вновь выявленных объектов, представляющих историческую, научную, художественную или иную культурную ценность, с даты подписания настоящего приказа.

3. Работникам КГИОП в своей деятельности руководствоваться Списком вновь выявленных объектов, представляющих историческую, научную, художественную или иную культурную ценность, с даты введения его в действие.

4. Первому заместителю председателя КГИОП - начальнику Управления по охране и использованию памятников Таратыновой О.В. организовать работу:

4.1. По расторжению охранных обязательств, заключенных с собственниками и пользователями объектов, не указанных в утвержденном Списке вновь выявленных объектов, представляющих историческую, научную, художественную или иную культурную ценность.

4.2. По заключению охранных обязательств с пользователями и собственниками объектов, указанных в утвержденном Списке вновь выявленных объектов, представляющих историческую, научную, художественную или иную культурную ценность.

5. Заместителю председателя КГИОП - начальнику Управления государственного учета памятников Кирикову Б.М.:

5.1. Организовать направление заверенных копий Списка вновь выявленных объектов, представляющих историческую, научную, художественную или иную культурную ценность, в КУГИ, КГА, КЗРиЗ, ГУЮ "Городское бюро регистрации прав на недвижимость", территориальные управления административных районов Санкт-Петербурга, Нотариальную палату Санкт-Петербурга.

5.2. Организовать опубликование настоящего приказа и утвержденного Списка вновь выявленных объектов, представляющих историческую, научную, художественную или иную культурную ценность, в информационно-правовой системе "Кодекс".

6. Заместителю председателя КГИОП - начальнику Управления инвестиционных программ, лицензирования, экспертизы и приватизации памятников Комлеву А.В. организовать передачу в отделы и сектора Управления по охране и использованию памятников утвержденного Списка вновь выявленных объектов, представляющих историческую, научную, художественную или иную культурную ценность, в электронной форме.

7. Контроль за выполнением настоящего приказа возложить на заместителя председателя КГИОП - начальника Управления государственного учета памятников Кирикова Б.М.

Председатель КГИОП
Н.И.Явейн

УТВЕРЖДЕН
приказом председателя КГИОП
от 20 февраля 2001 года N 15

СПИСОК ВНОВЬ ВЫЯВЛЕННЫХ ОБЪЕКТОВ, ПРЕДСТАВЛЯЮЩИХ ИСТОРИЧЕСКУЮ, НАУЧНУЮ, ХУДОЖЕСТВЕННУЮ ИЛИ ИНУЮ КУЛЬТУРНУЮ ЦЕННОСТЬ

(с изменениями на 8 ноября 2023 года)

Из настоящего Списка вновь выявленных объектов культурного наследия исключен объект "Дом Рогова", расположенный по адресу: Санкт-Петербург, Щербаков пер., 17/3, лит.А - [распоряжение КГИОП Санкт-Петербурга от 21 июня 2012 года N 10-104](#).

На основании [распоряжения КГИОП Санкт-Петербурга от 26 июня 2015 года N 10-289](#) в единый государственный реестр объектов культурного наследия (памятников истории и культуры) народов Российской Федерации в качестве объекта культурного наследия регионального значения включен памятник "Земляная крепость "Осиновая Роща", XVIII в. (местоположение объекта: Санкт-Петербург, поселок Парголово, Осиновая Роща, между д.б, корпус 2, литера А и д.б, корпус 1, литера А, по Юкковскому шоссе, д.12, литера АЛ и д.22, литера А, по Приозерскому шоссе).

Санкт-Петербург

Градостроительство и архитектура

КОМИТЕТ ПО ГОСУДАРСТВЕННОМУ КОНТРОЛЮ, ИСПОЛЬЗОВАНИЮ И ОХРАНЕ ПАМЯТНИКОВ ИСТОРИИ И КУЛЬТУРЫ

АДМИРАЛТЕЙСКИЙ АДМИНИСТРАТИВНЫЙ РАЙОН

N п/п	Наименование объекта	Датировка	Авторы	Местонахождение	Техническое состояние	Заключение экспертизы
1	2	3	4	5	6	7
1	Дом Т.В.Макаровой	1879-1880	арх. А.Х.Кольб	Адмиралтейская наб., 6; Азовский пер., 2; Черноморский пер., 3	среднее	Рекомендовать к включению в Список вновь выявленных объектов, представляющих историческую, научную, художественную или иную культурную ценность (экспертное заключение от 20.03.2000)
2	Объект исключен с 19 января 2017 года - распоряжением КГИОП Санкт-Петербурга от 13 января 2017 года N 6-р. - См. предыдущую редакцию					
3	Объект исключен - распоряжение КГИОП Санкт-Петербурга от 20 октября 2017 года N 474-р. - См. предыдущую редакцию					

				федерального значения		
502.1	Дом причта	1826; 1860; 1879, 1887, расширение	автор не установлен арх. К.И.Брандт; арх. А.Р.Гешвенд	Большой пр. В.О., 21; Волжский пер., б/Н (4) (лит.Д)	среднее	"-
502.2	Служебный флигель	1871	арх. А.Р.Гешвенд	6-я линия, 11 (лит.В)	среднее	"-
503	Объект исключен - распоряжение КГИОП Санкт-Петербурга от 25 июля 2014 года N 10-421 . - См. предыдущую редакцию					
503.1	Объект исключен - распоряжение КГИОП Санкт-Петербурга от 25 июля 2014 года N 10-421 . - См. предыдущую редакцию					
503.2	Объект исключен - распоряжение КГИОП Санкт-Петербурга от 25 июля 2014 года N 10-421 . - См. предыдущую редакцию					
503.3	Объект исключен - распоряжение КГИОП Санкт-Петербурга от 25 июля 2014 года N 10-421 . - См. предыдущую редакцию					
504	Дом В.И.Миллера	1720-1730-е годы; 1840; 1886, частичная перестройка	автор не установлен автор не установлен арх. Н.И.Шенфельд	6-я линия, 19	среднее	Рекомендовать к включению в Список вновь выявленных объектов, представляющих историческую, научную, художественную или иную культурную ценность (экспертное заключение от 20.03.2000)
505	Дом И.Ковригина	1835 год	автор не установлен	6-я линия, 21, лит.А	плохое	"-
Пункт в редакции приказа Комитета по государственному контролю, использованию и охране памятников истории и культуры Санкт-Петербурга от 10 декабря 2007 года N 8-260 - см. предыдущую редакцию						
506	Дом К.Штрауха	1835-1836 годы (надстроен)	арх. М.А.Ливен	6-я линия, 25, лит.А	плохое	"-
Пункт в редакции приказа Комитета по государственному контролю, использованию и охране памятников истории и культуры Санкт-Петербурга от 10 декабря 2007 года N 8-260 - см. предыдущую редакцию						
507	Дом С.Х.Мельцер	1909-1911	воен. инж. Э.Ф.Мельцер	6-я линия, 37	среднее	"-
508	Дом К.И.Фасси и Л.А.Богусского	1906	техники М.И.Серов (?), Л.В.Богусский (?)	6-я линия, 41	среднее	"-
509	Дом А.Л.Сагалова	1912-1913	арх. А.Л.Лишневицкий	6-я линия, 47 (правый корпус)	среднее	"-
510	Дом Г.А.Хаймовича (при фабрике жестяных изделий)	1864-1866; 1897-1900	арх. Е.Е.Аникин; архитекторы О.Л.Игнатович, В.В.Шауб (?)	6-я линия, 55	среднее	"-
511	Пункт исключен - приказ Комитета по государственному контролю, использованию и охране памятников истории и культуры Санкт-Петербурга от 15 ноября 2002 года N 8-131 . - См. предыдущую редакцию					
512	Дом А.М.Аргамачева (Х.Крюгера)	1730-е годы; 1840, надстройка; 1874, перестройка и расширение	автор не установлен арх. И.И.Цим арх. Л.Л.Петерсон	7-я линия, 4; Академический пер., 7; Днепровский пер., 15	среднее	"-
513	Дом А.Одоевской (И.М.Максимова)	1730-е годы; 1838; 1889	автор не установлен автор не установлен техн. М.А.Андреев	7-я линия, 8; Днепровский пер., 11	среднее	"-
514	Дом И.И.Щербатова (Е.А.Емелиной)	1720-1730-е годы;	автор не установлен	7-я линия, 14; Днепровский пер., 5	среднее	"-

		1864, частичная перестройка	арх. К.Т.Андрущенко			
515	Дом А.В.Пеля с аптекой, химической лабораторией и фабрикой	1907-1910	гражд. инж. К.И.Ниман, арх. З.Я.Леви, мозаичная мастерская В.А.Фролова	7-я линия, 16-18; Днепровский пер., 1-3	среднее	-"
516	Андреевское городское училище	1786	автор не установлен	7-я линия, 20; Днепровский пер., 2	среднее	-"
517	Дом А.А.Большакова	1909-1910	арх. Д.А.Крыжановский	7-я линия, 26	среднее	-"
518	Дом В.А.Квасникова	1828-1829	арх. К.Скотти	7-я линия, 28	плохое	-"
519	Дом П.А.Изотова	1909-1910	арх. В.В.Шауб	7-я линия, 32	среднее	-"
520	Дом М.Сундукова	1812; 1912, 1914, внутренние перестройки	авторы не установлены	7-я линия, 36	аварийное	-"
521	Дом Струйских (приют Общества вспоможения бедным прихода Андреевского собора)	1790-е годы; 1835, надстройка; 1860, строительство юго-западного флигеля; 1892-1893, приспособление под приют с пристройкой флигелей	автор не установлен автор не установлен арх. Г.И.Карпов арх. А.П.Сосков	7-я линия, 42	среднее	-"
522	Дом причта Благовещенской церкви	1868-1870; 1899, надстройка	арх. К.Н.Вербицкий автор не установлен	7-я линия, 70; Малый пр. В.О., 18 Дом находится на территории Благовещенской церкви - памятника истории и культуры федерального значения	среднее	-"
523	Дом А.А.Грекова (Кенигов)	1760-е годы; 1830-е годы	авторы не установлены	8-я линия, 3; Академический пер., 9; Днепровский пер., 22	среднее	-"
524	Объект исключен - распоряжение КГИОП Санкт-Петербурга от 29 ноября 2016 года N 10-648 . - См. предыдущую редакцию					
525	Объект исключен - распоряжение КГИОП Санкт-Петербурга от 2 июня 2014 года N 10-287 . - См. предыдущую редакцию					
526	Дом И.М.Барышева	1-я треть XIX века (включено существовавшее здание); 1907, перестройка флигелей (надстроен)	автор не установлен арх. С.Г.Бродский	8-я линия, 15; Днепровский пер., 10	среднее	-"
527	Дом Р.А.Гедике	1901-1902	арх. Р.А.Гедике	8-я линия, 23	среднее	-"
528	Особняк К.Задлера (дом Общества заклада движимых имуществ)	1-я четверть XIX века; 1859-1860; 1868-1869, изменение	автор не установлен арх. Л.Л.Бонштедт арх. А.А.Риттер	8-я линия, 25	среднее	-"

		фасада; 1914, строительство флигеля для кладовых, ломбарда	гражд. инж. В.В.Свенторжецкий			
529	Дом Л.И.Кноп (Ф.В.Шиллера)	1810-1820-е годы; 1851, надстройка; 1875, перестройка	автор не установлен арх. А.Курвуазье арх. И.И.Цим	8-я линия, 27	плохое	
530	Городской сиротский дом им.цесаревича Николая	1760-е годы; 1-я треть XIX века, расширение; 1886, 1888-1890, перестройка под сиротский дом	автор не установлен автор не установлен арх. П.Ю.Сюзор	8-я линия, 29	плохое	-"

531 Объект исключен - [распоряжение КГИОП Санкт-Петербурга от 21 июля 2022 года N 361-рп.](#) - См. [предыдущую редакцию](#)

532 Объект исключен - распоряжение КГИОП Санкт-Петербурга от 3 июня 2021 года N 24-рп. - См. [предыдущую редакцию](#)

533 Дом Н.И.Алексеева 1912-1913 арх. Н.И.Алексеев 8-я линия, 53 среднее -"

534 Дома Общества
вспомоществования
приходским бедным при
Благовещенской церкви 1874 - 1898 годы архитекторы
К.Н.Вербицкий,
М.Ф.Еремеев 8-я линия В.О.,
63, лит.А, Б;
8-я линия В.О.,
65, лит.А; 8-я
линия В.О., 69,
лит.А
Дома находятся
на территории
Благовещенской
церкви -
памятника
истории и
культуры
федерального
значения среднее -"

(Пункт в редакции [приказа Комитета по государственному контролю, использованию и охране памятников истории и культуры Санкт-Петербурга от 3 июля 2006 года N 8-76](#) - см. предыдущую редакцию)

534.1 Богадельня для женщин 1874-1875 годы арх.
К.Н.Вербицкий 8-я линия В.О.,
63, лит.А плохое -"

(Пункт в редакции [приказа Комитета по государственному контролю, использованию и охране памятников истории и культуры Санкт-Петербурга от 3 июля 2006 года N 8-76](#) - см. предыдущую редакцию)

534.2 Богадельня для мужчин 1898 год арх. М.Ф.Еремеев 8-я линия В.О.,
63, лит.Б плохое -"

(Пункт в редакции [приказа Комитета по государственному контролю, использованию и охране памятников истории и культуры Санкт-Петербурга от 3 июля 2006 года N 8-76](#) - см. предыдущую редакцию)

534.3 Детский приют 1882-1883 годы арх.
К.Н.Вербицкий 8-я линия В.О.,
65, лит.А среднее -"

(Пункт в редакции [приказа Комитета по государственному контролю, использованию и охране памятников истории и культуры Санкт-Петербурга от 3 июля 2006 года N 8-76](#) - см. предыдущую редакцию)

534.4 Дом дешевых квартир 1889 год арх.
К.Н.Вербицкий 8-я линия В.О.,
69, лит.А среднее -"

(Пункт в редакции [приказа Комитета по государственному контролю, использованию и охране памятников истории и культуры Санкт-Петербурга от 3 июля 2006 года N 8-76](#) - см. предыдущую редакцию)

535 Пункт исключен - [приказ Комитета по государственному контролю, использованию и охране памятников истории и культуры Санкт-Петербурга от 31 июля 2002 года N 8-92](#)

536 Дом Н.А.Рейхеля 1909-1910 арх. В.К.Вейс 8-я линия, 85;
Смоленки р. наб.,
12 среднее -"

537 Дом Е.И.Щедринной
(Карманова) 1780-1790-е
годы; автор не
установлен 9-я линия, 4;
Съездовский среднее -"

610	Жилой дом	1-я треть XIX века	автор не установлен	Средний пр. В.О., 29	хорошее	-"
611	Городской дом 1-го василеостровского начального народного училища	1896-1897	арх. А.Р.Гешвенд, при участии гражд. инж. Б.А.Бржостовского	Средний пр. В.О., 31; 7-я линия, 52	среднее	-"
612	Комплекс построек табачной фабрики "Лаферм"	1832-1939	архитекторы И.К.Лаутер К.И.Лоренцен, Ю.Ю.Бенуа, Р.И.Кригер	Средний пр. В.О., 36-38; 9-я линия, 36-40	среднее	-"
612.1	Производственный корпус	1832; 1866, надстройка 1892, перестройка	арх. И.К.Лаутер арх. К.И.Лоренцен арх. Ю.Ю.Бенуа	там же (корп.А1)	среднее	-"
612.2	Производственный корпус	1911	арх. Р.И.Кригер	там же (корп.А3)	среднее	-"
612.3	Производственный корпус	1939	автор не установлен	там же (корп.А4)	среднее	-"
612.4	Производственный корпус	1913	арх. Р.И.Кригер	там же (корп.А10)	среднее	-"
613	Дом А.Ильиной	конец XVIII века; 1830-1835	автор не установлен арх. П.И.Габерцетель	Средний пр. В.О., 37; 8-я линия, 47	плохое	-"
614	Объект исключен с 24 августа 2018 года - распоряжение КГИОП Санкт-Петербурга от 20 августа 2018 года N 329-р. - См. предыдущую редакцию					
615	Объект исключен - распоряжение КГИОП Санкт-Петербурга от 4 сентября 2013 года N 10-436. - См. предыдущую редакцию					
616	Объект исключен - распоряжение КГИОП Санкт-Петербурга от 8 ноября 2023 года N 852-рп. - См. предыдущую редакцию					
617	Объект исключен - распоряжение КГИОП Санкт-Петербурга от 8 ноября 2023 года N 853-рп. - См. предыдущую редакцию					
618	Дома В.Н. фон Дервиз	1849-1892	архитекторы К.А.Тон, Ф.Ф.Рудольф, А.Ф.Красовский	Средний пр. В.О., 48; 12-я линия, 25-27	плохое	-"
618.1	Дом дешевых квартир	1891-1892	арх. А.Ф.Красовский	Средний пр. В.О., 48; 12-я линия, 27 (левый корпус)	плохое	-"
618.2	Здание народной аудитории	1897-1898	арх. А.Ф.Красовский	там же (дворовый корпус)	среднее	-"
618.3	Дом Н.Д.Быкова (В.Н. фон Дервиз)	1849 (надстроен)	арх. К.А.Тон (надстроен)	12-я линия, 27 (средний корпус)	среднее	-"
618.4	Дом Н.В.Калачева (В.Н. фон Дервиз) с флигелем	1874	арх. Ф.Ф.Рудольф	12-я линия, 27 (правый и дворовый корпуса) Лицевой дом - памятник истории и культуры местного значения (в 1902-1915 годах жил А.М.Ляпунов)	среднее	-"
618.5	Здание общественной столовой с флигелем	1889-1891	арх. А.Ф.Красовский	12-я линия, 25 Средний пр., 48, лит.Б	среднее	-"
618.6	Металлическая ограда (фрагмент)	конец XIX века	автор не установлен	12-я линия, 25-27	плохое	-"
619	Объект исключен - распоряжение КГИОП Санкт-Петербурга от 9 июня 2021 года N 39-рп. - См. предыдущую редакцию					

Приложение № 3 к Акту по результатам государственной историко-культурной экспертизы проектной документации на проведение работ по сохранению выявленного объекта культурного наследия «Дом В.И. Миллера» по адресу: Санкт-Петербург, 6-я линия, 19, выявленного объекта культурного наследия «Дом В.А. Квасникова» по адресу: Санкт-Петербург, 7-я линия, 28, выявленного объекта культурного наследия «Дом И. Ковригина» по адресу: Санкт-Петербург, 6-я линия, 21, лит. А, выявленного объекта культурного наследия «Дом К. Штрауха» по адресу: Санкт-Петербург, 6-я линия, 25, лит. А, выявленного объекта культурного наследия «Городской дом 1-го Василеостровского начального народного училища» по адресу: Санкт-Петербург, Средний пр. В.О., 31; 7-я линия, 52, выявленного объекта культурного наследия «Дом Г.А. Хаймовича (при фабрике жестяных изделий)» по адресу: Санкт-Петербург, 6-я линия, 55, выявленного объекта культурного наследия «Богадельня для женщин» по адресу: Санкт-Петербург, 8-я линия В.О., 63, лит. А, входящего в состав выявленного объекта культурного наследия «Дома Общества вспомоществования приходским бедным при Благовещенской церкви» по адресу: Санкт-Петербург, 8-я линия В.О., 63, лит. А, Б; 8-я линия В.О., 65, лит. А; 8-я линия В.О., 69, лит. А: «Проект ремонта и приспособления для современного использования инженерных сетей выявленных объектов культурного наследия «Дом В.И. Миллера», «Дом В.А. Квасникова», «Дом И. Ковригина», «Дом К. Штрауха», «Городской дом 1-го Василеостровского начального народного училища», «Дом Г.А. Хаймовича (при фабрике жестяных изделий)», «Богадельня для женщин» (в составе «Дома Общества вспомоществования приходским бедным при Благовещенской церкви» при проведении работ по ремонту тепловой сети от камеры 142 до камеры 162 по 6-7 линии В.О.», шифр: 78-10-4936, разработанной ООО «ЦИИВС» в 2023 году

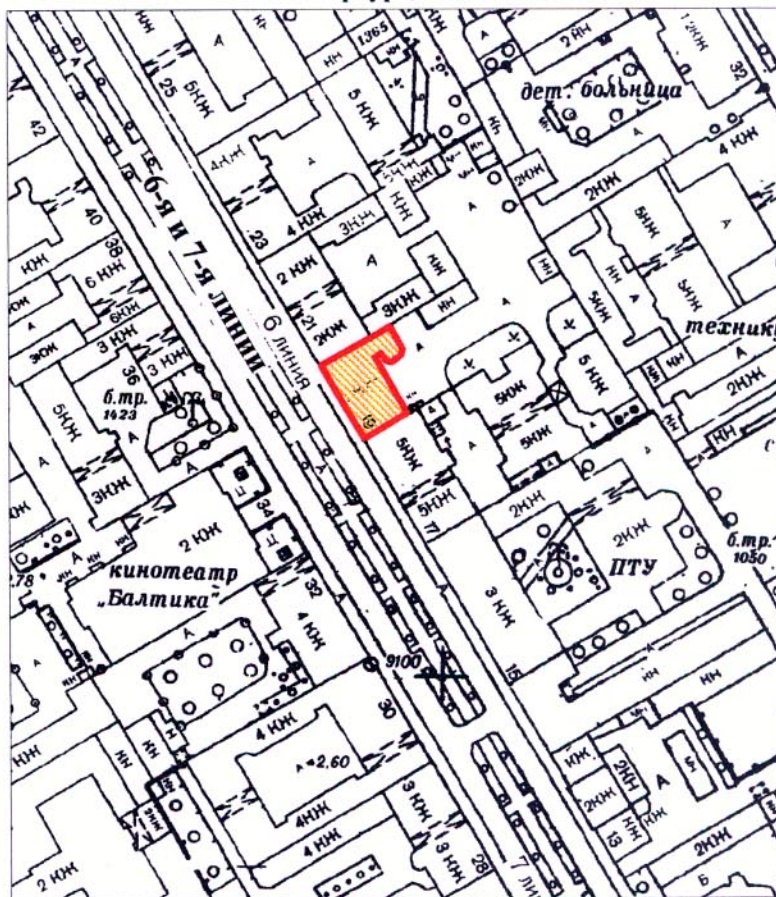
Копия плана границ территории выявленного объекта культурного наследия «Дом В.И. Миллера», утвержденного КГИОП 29.05.2002 г.;
копия плана границ территории выявленного объекта культурного наследия «Дом В.А. Квасникова», утвержденного КГИОП 29.05.2002 г.;
копия плана границ территории выявленного объекта культурного наследия «Дом И. Ковригина», утвержденного КГИОП 29.05.2002 г.;
копия плана границ территории выявленного объекта культурного наследия «Дом К. Штрауха», утвержденного КГИОП 29.05.2002 г.; копия плана границ территории выявленного объекта культурного наследия «Городской дом 1-го Василеостровского начального народного училища», утвержденного КГИОП 23.04.2003 г.; копия плана границ территории выявленного объекта культурного наследия «Дом Г.А. Хаймовича (при фабрике жестяных изделий)», утвержденного КГИОП 23.04.2003 г.; копия распоряжения КГИОП от 18.05.2023 № 366-рп «Об утверждении границ и режима использования территории объекта культурного наследия федерального значения «Церковь Благовещения Пресвятой Богородицы»

Заместитель председателя Комитета по государственному контролю, использованию и охране памятников истории и культуры - начальник управления государственного учета памятников

Б. М. Кириков
 М.П. *29 мая 2002*



План границ территории выявленного объекта культурного наследия "Дом В. И. Миллера"

г. Санкт-Петербург, 6-я линия, 19



масштаб 1:2000

УСЛОВНЫЕ ОБОЗНАЧЕНИЯ

-  граница территории выявленного объекта культурного наследия
-  выявленный объект культурного наследия

ПРАВИТЕЛЬСТВО САНКТ-ПЕТЕРБУРГА
 КГИОП
 ОГРН 1037843025527

Копия верна

Исполнитель _____ / _____

Заместитель председателя Комитета по государственному контролю, использованию и охране памятников истории и культуры - начальник управления государственного учета памятников

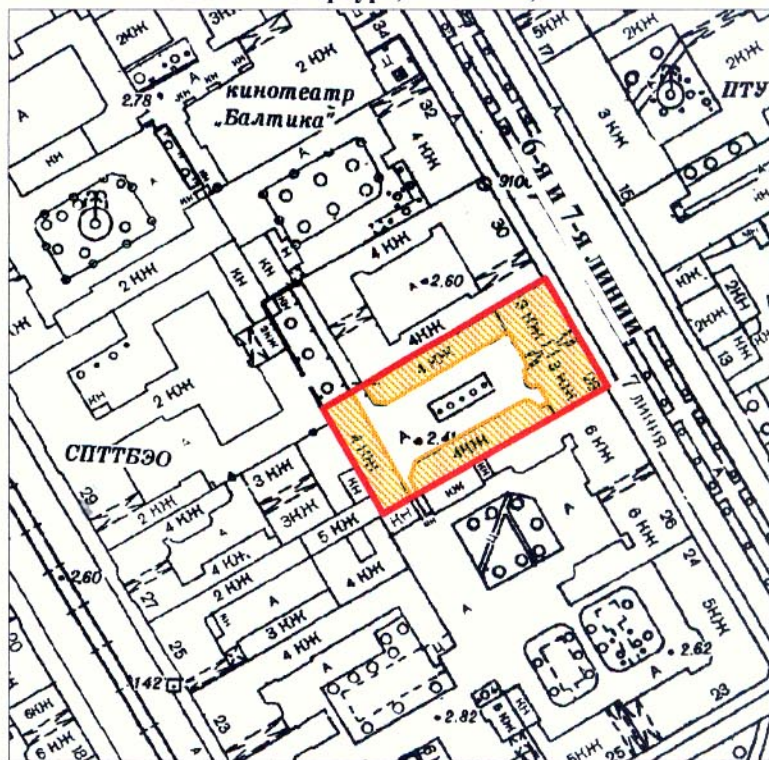
Б. М. Кириков
Б. М. Кириков

М.П.

" 29 " мая 2002



**План границ территории
выявленного объекта культурного наследия
"Дом В. А. Квасникова"**

г. Санкт-Петербург, 7-я линия, 28



масштаб 1:2000

УСЛОВНЫЕ ОБОЗНАЧЕНИЯ

-  граница территории выявленного объекта культурного наследия
-  выявленный объект культурного наследия

ПРАВИТЕЛЬСТВО САНКТ-ПЕТЕРБУРГА
КГИОП
ОГРН 1037843025527

Копия верна

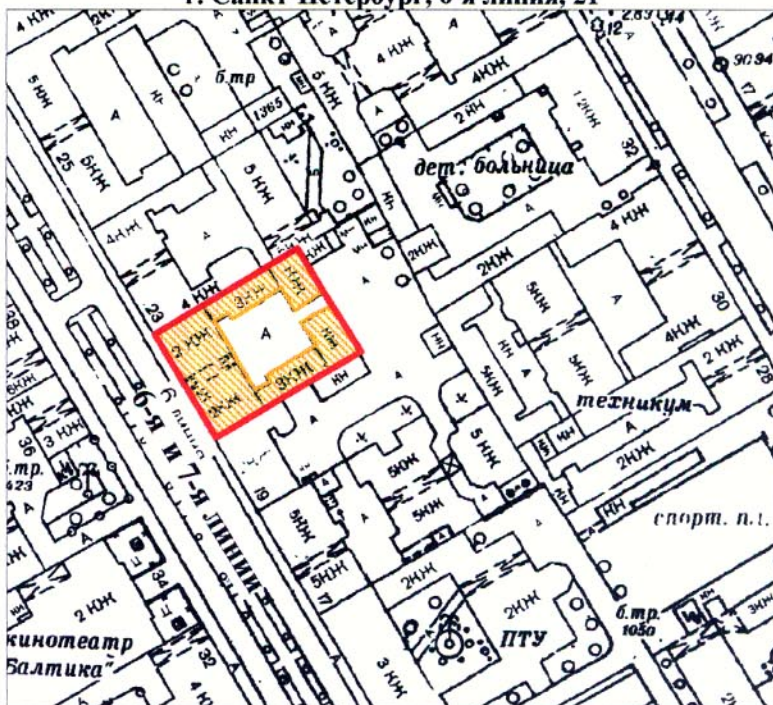
Исполнитель _____ / _____ /

Заместитель председателя Комитета по государственному контролю, использованию и охране памятников истории и культуры - начальник управления государственного учета памятников

Б. М. Кириков
Б. М. Кириков
М.П.
" 29 " июля 2002



План границ территории выявленного объекта культурного наследия "Дом И. Ковригина"

г. Санкт-Петербург, 6-я линия, 21



масштаб 1:2000

УСЛОВНЫЕ ОБОЗНАЧЕНИЯ

-  граница территории выявленного объекта культурного наследия
-  выявленный объект культурного наследия

ПРАВИТЕЛЬСТВО САНКТ-ПЕТЕРБУРГА
КГИОП
ОГРН 1037843025527

Копия верна

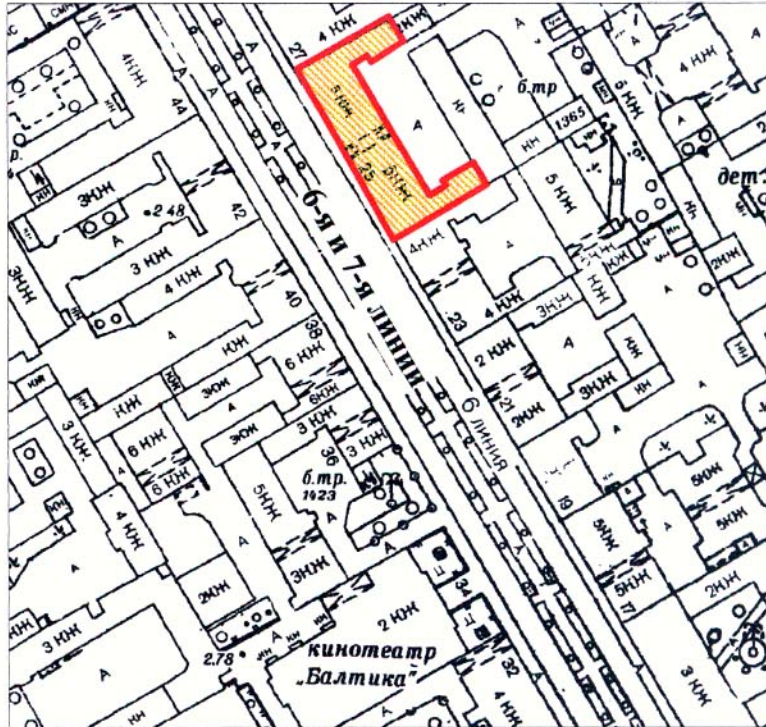
Исполнитель _____ / _____ /

Заместитель председателя Комитета по государственному контролю, использованию и охране памятников истории и культуры - начальник управления государственного учета памятников

Б. М. Кириков
 Б. М. Кириков
 М.П.
 " 29 " мая 2002



**План границ территории
 выявленного объекта культурного наследия
 "Дом К. Штрауха"**

г. Санкт-Петербург, 6-я линия, 25



масштаб 1:2000

УСЛОВНЫЕ ОБОЗНАЧЕНИЯ

-  граница территории выявленного объекта культурного наследия
-  выявленный объект культурного наследия

ПРАВИТЕЛЬСТВО САНКТ-ПЕТЕРБУРГА
 КГИОП
 ОГРН 1037843025527

Копия верна

Исполнитель _____ / _____

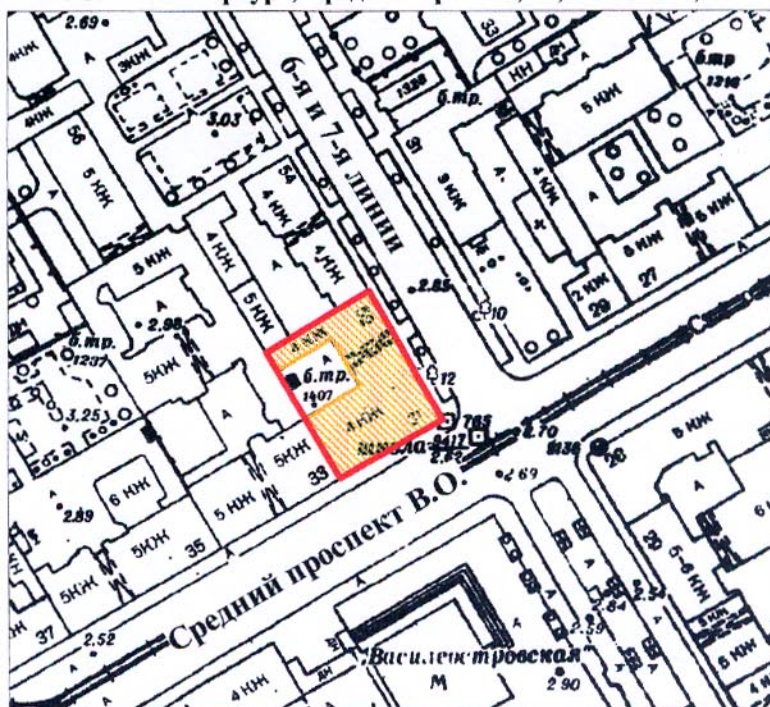
Заместитель председателя Комитета по государственному контролю, использованию и охране памятников истории и культуры - начальник управления государственного учета памятников

Б. М. Кириков
 М.П.

" 23 " апреля 2003

**План границ территории
 выявленного объекта культурного наследия
 "Городской дом 1-го Василеостровского
 начального народного училища"**

г. Санкт-Петербург, Средний пр. В.О., 31; 7-я линия, 52



масштаб 1:2000

УСЛОВНЫЕ ОБОЗНАЧЕНИЯ

- граница территории выявленного объекта культурного наследия
- выявленный объект культурного наследия

ПРАВИТЕЛЬСТВО САНКТ-ПЕТЕРБУРГА
 КГИОП
 ОГРН 1037843025527

Копия верна

Исполнитель _____ / _____ /

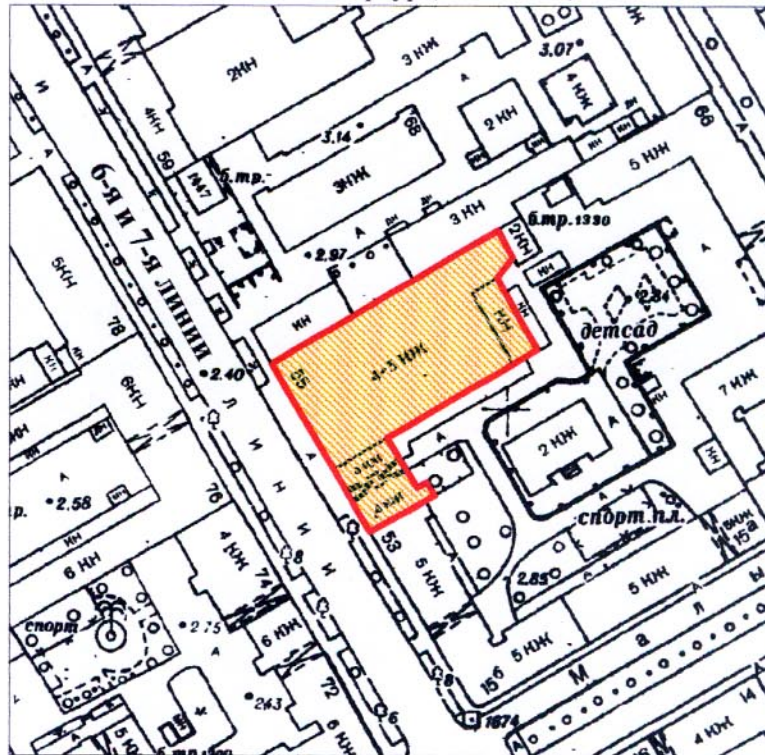
Заместитель председателя Комитета по государственному контролю, использованию и охране памятников истории и культуры - начальник управления государственного учета памятников

Б. М. Кириков
Б. М. Кириков
М.П.

" 23 " апреля 2003



План границ территории выявленного объекта культурного наследия "Дом Г. А. Хаймовича (при фабрике жестяных изделий)"

г. Санкт-Петербург, 6-я линия, 55



масштаб 1:2000

УСЛОВНЫЕ ОБОЗНАЧЕНИЯ

-  граница территории выявленного объекта культурного наследия
-  выявленный объект культурного наследия

ПРАВИТЕЛЬСТВО САНКТ-ПЕТЕРБУРГА
КГИОП
ОГРН 1037843025527

Копия верна

Исполнитель _____ / _____ /



ПРАВИТЕЛЬСТВО САНКТ-ПЕТЕРБУРГА
КОМИТЕТ ПО ГОСУДАРСТВЕННОМУ КОНТРОЛЮ, ИСПОЛЬЗОВАНИЮ
И ОХРАНЕ ПАМЯТНИКОВ ИСТОРИИ И КУЛЬТУРЫ
РАСПОРЯЖЕНИЕ

окул

18.05.2023№ 366-рп

**Об утверждении границ и режима использования территории
объекта культурного наследия федерального значения
«Церковь Благовещения Пресвятой Богородицы»**

В соответствии со статьей 3.1, подпунктом 10 пункта 2 статьи 33 Федерального закона от 25.06.2002 № 73-ФЗ «Об объектах культурного наследия (памятниках истории и культуры) народов Российской Федерации» и пунктом 3.12 Положения о Комитете по государственному контролю, использованию и охране памятников истории и культуры, утвержденного постановлением Правительства Санкт-Петербурга от 28.04.2004 № 651, на основании историко-культурного исследования, выполненного ООО «Росскарта» (от 10.11.2022 рег. № 01-46-3442/22-0-0):

1. Утвердить:

1.1. Границы территории объекта культурного наследия федерального значения «Церковь Благовещения Пресвятой Богородицы», расположенного по адресу: г. Санкт-Петербург, 8-я линия Васильевского острова, дом 67, литера Б, дом 71, литера А, согласно приложению № 1 к распоряжению.

1.2. Режим использования территории объекта культурного наследия федерального значения «Церковь Благовещения Пресвятой Богородицы», расположенного по адресу: г. Санкт-Петербург, 8-я линия Васильевского острова, дом 67, литера Б, дом 71, литера А, согласно приложению № 2 к распоряжению.

2. План границ территории объекта культурного наследия федерального значения «Церковь Благовещения Пресвятой Богородицы», утвержденный КГИОП 16.05.2005, признать утратившим силу.

3. Начальнику отдела государственного реестра объектов культурного наследия обеспечить:

3.1. Направление в Управление Федеральной службы государственной регистрации, кадастра и картографии по Санкт-Петербургу, Комитет по градостроительству и архитектуре копий распоряжений в срок, не превышающий пяти рабочих дней со дня издания распоряжения.

3.2. Уведомление лиц, являющихся собственниками или иными законными владельцами объекта, указанного в пункте 1 распоряжения, в срок, не превышающий трех рабочих дней со дня издания распоряжения.

3.3. Размещение настоящего распоряжения в электронной форме в локальной компьютерной сети КГИОП и его официальное опубликование.

3.4. Внесение соответствующих изменений в «Геоинформационную базу данных по объектам культурного наследия, границам и режимам зон охраны на территории Санкт-Петербурга».

4. Контроль за выполнением распоряжения возложить на начальника Управления государственного реестра объектов культурного наследия.

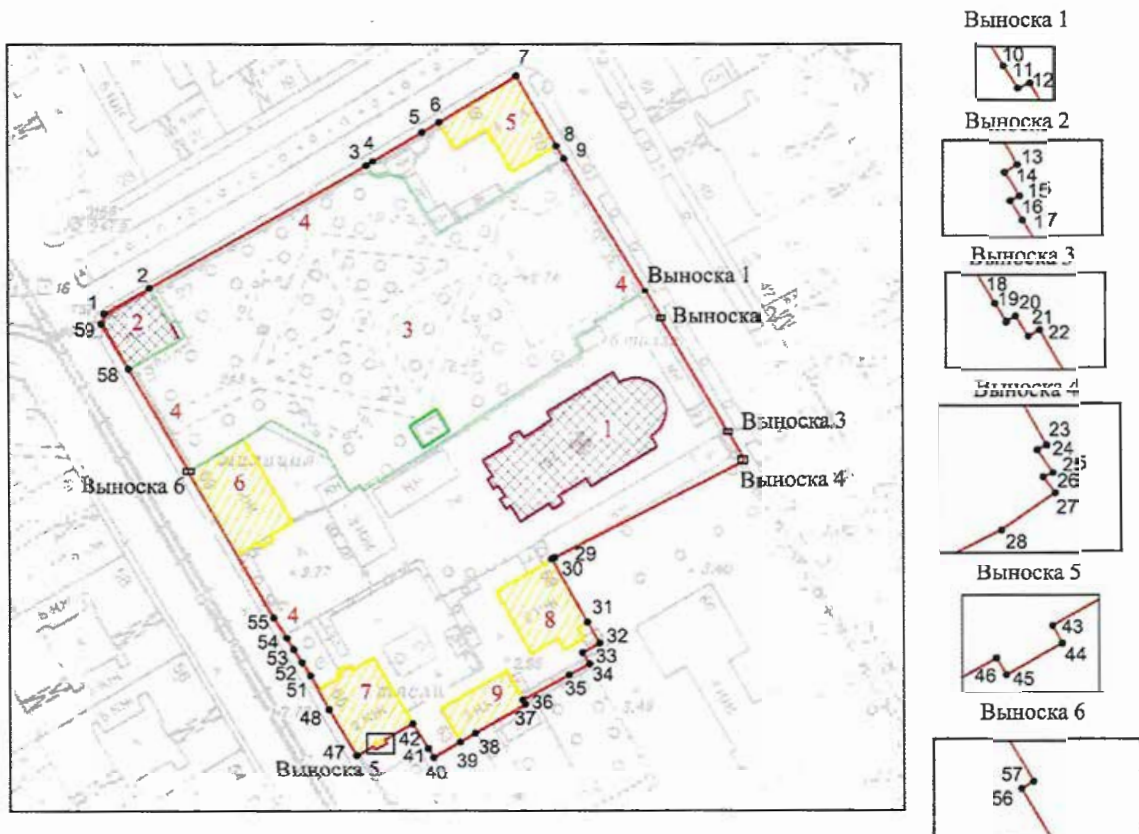
Председатель КГИОП



С.В. Макаров

Границы территории объекта культурного наследия федерального значения
«Церковь Благовещения Пресвятой Богородицы» (далее – объект культурного наследия),
расположенного по адресу: г. Санкт-Петербург, 8-я линия Васильевского острова, дом 67,
литера Б, дом 71, литера А

1. Схема границ территории объекта культурного наследия:



Масштаб 1:2500

Условные обозначения:

	граница территории объекта культурного наследия		парки, сады, скверы, бульвары, аллеи, палисадники
	характерная точка границы территории объекта культурного наследия		территория, занимаемая выявленным объектом культурного наследия
	территория, занимаемая объектом культурного наследия федерального значения		

Состав объекта культурного наследия:

- | | |
|-------------|--------------------------------|
| 1. Церковь; | 3. Сад; |
| 2. Часовня; | 4. Ограда с четырьмя воротами. |

Экспликация:

5. Выявленный объект культурного наследия «Дом причта Благовещенской церкви» (Санкт-Петербург, Малый пр. В.О., 18);
6. Выявленный объект культурного наследия «Дом душевых квартир» (Санкт-Петербург, 8-я линия В.О., 69);
7. Выявленный объект культурного наследия «Детский приют» (Санкт-Петербург, 8-я линия В.О., 65, литер А);
8. Выявленный объект культурного наследия «Богадельня для женщин» (Санкт-Петербург, 8-я линия В.О., 63, литер А);
9. Выявленный объект культурного наследия «Богадельня для женщин» (Санкт-Петербург, 8-я линия В.О., 63, литер Б).

2. Перечень координат характерных точек границ территории
объекта культурного наследия:

Сведения о местоположении границ объекта					
1. Система координат СК-1964					
2. Сведения о характерных точках границ объекта					
Обозначение характерных точек границ	Координаты, м		Метод определения координат характерной точки	Средняя квадратическая погрешность положения характерной точки (M _t), м	Описание обозначения точки на местности (при наличии)
	X	Y			
1	2	3	4	5	6
1	95415.22	111266.03	Геодезический метод	0.10	–
2	95422.52	111278.86	Геодезический метод	0.10	–
3	95457.43	111340.16	Геодезический метод	0.10	–
4	95458.68	111342.10	Геодезический метод	0.10	–
5	95466.81	111356.03	Геодезический метод	0.10	–
6	95469.58	111360.87	Геодезический метод	0.10	–
7	95482.42	111382.76	Геодезический метод	0.10	–
8	95462.90	111394.03	Геодезический метод	0.10	–
9	95459.32	111396.21	Геодезический метод	0.10	–
10	95421.70	111418.97	Геодезический метод	0.10	–
11	95421.40	111419.17	Геодезический метод	0.10	–
12	95421.47	111419.34	Геодезический метод	0.10	–
13	95414.26	111423.49	Геодезический метод	0.10	–
14	95414.15	111423.31	Геодезический метод	0.10	–
15	95413.82	111423.52	Геодезический метод	0.10	–
16	95413.75	111423.39	Геодезический метод	0.10	–
17	95413.47	111423.56	Геодезический метод	0.10	–
18	95382.15	111441.97	Геодезический метод	0.10	–
19	95381.89	111442.13	Геодезический метод	0.10	–
20	95381.97	111442.26	Геодезический метод	0.10	–
21	95381.69	111442.44	Геодезический метод	0.10	–
22	95381.78	111442.60	Геодезический метод	0.10	–
23	95374.54	111446.73	Геодезический метод	0.10	–
24	95374.47	111446.60	Геодезический метод	0.10	–
25	95374.15	111446.82	Геодезический метод	0.10	–
26	95374.09	111446.68	Геодезический метод	0.10	–
27	95373.87	111446.85	Геодезический метод	0.10	–
28	95373.35	111446.09	Геодезический метод	0.10	–
29	95346.83	111393.09	Геодезический метод	0.10	–
30	95346.40	111392.22	Аналитический метод	0.10	–
31	95328.64	111402.29	Метод геодезических измерений (определений)	0.10	–
32	95322.61	111405.71	Аналитический метод	0.10	–
33	95319.96	111400.90	Метод геодезических измерений (определений)	0.10	–
34	95316.83	111402.87	Метод геодезических измерений (определений)	0.10	–
35	95313.68	111397.03	Аналитический метод	0.10	–
36	95306.63	111383.96	Аналитический метод	0.10	–
37	95305.40	111384.65	Геодезический метод	0.10	–
38	95297.24	111370.43	Геодезический метод	0.10	–
39	95294.68	111366.15	Геодезический метод	0.10	–
40	95290.31	111358.60	Геодезический метод	0.10	–
41	95292.86	111357.04	Геодезический метод	0.10	–
42	95299.93	111352.70	Геодезический метод	0.10	–
43	95295.34	111344.69	Геодезический метод	0.10	–
44	95294.38	111345.24	Геодезический метод	0.10	–
45	95292.57	111342.07	Геодезический метод	0.10	–
46	95293.53	111341.52	Геодезический метод	0.10	–
47	95290.83	111336.80	Геодезический метод	0.10	–
48	95303.91	111329.02	Геодезический метод	0.10	–

49	95309.56	111325.86	Геодезический метод	0.10	—
50	95309.70	111326.11	Геодезический метод	0.10	—
51	95313.47	111323.85	Геодезический метод	0.10	—
52	95317.27	111321.44	Геодезический метод	0.10	—
53	95320.96	111319.04	Геодезический метод	0.10	—
54	95324.21	111317.18	Геодезический метод	0.10	—
55	95329.92	111313.47	Геодезический метод	0.10	—
56	95371.04	111289.50	Геодезический метод	0.10	—
57	95371.14	111289.67	Геодезический метод	0.10	—
58	95399.57	111272.86	Геодезический метод	0.10	—
59	95412.29	111265.20	Геодезический метод	0.10	—
I	95415.22	111266.03	Геодезический метод	0.10	—

Приложение №2
к распоряжению КГИОП
от 18.05.2023 № 366-рп

Режим использования территории объекта культурного наследия федерального значения «Церковь Благовещения Пресвятой Богородицы», расположенного по адресу: г. Санкт-Петербург, 8-я линия Васильевского острова, дом 67, литера Б, дом 71, литера А

1. На территории объекта культурного наследия запрещаются: строительство объектов капитального строительства и увеличение объемно-пространственных характеристик существующих на территории объекта культурного наследия объектов капитального строительства; проведение земляных, строительных, мелиоративных и иных работ, за исключением работ по сохранению объекта культурного наследия или его отдельных элементов, сохранению историко-градостроительной или природной среды объекта культурного наследия.

2. На территории объекта культурного наследия разрешается ведение хозяйственной деятельности, не противоречащей требованиям обеспечения сохранности объекта культурного наследия и позволяющей обеспечить функционирование объекта культурного наследия в современных условиях.

3. Требования к осуществлению деятельности в границах территории объекта культурного наследия и требования к содержанию использования территории объекта культурного наследия устанавливаются законодательством Российской Федерации и Санкт-Петербурга об объектах культурного наследия.

Приложение № 4 к Акту по результатам государственной историко-культурной экспертизы проектной документации на проведение работ по сохранению выявленного объекта культурного наследия «Дом В.И. Миллера» по адресу: Санкт-Петербург, 6-я линия, 19, выявленного объекта культурного наследия «Дом В.А. Квасникова» по адресу: Санкт-Петербург, 7-я линия, 28, выявленного объекта культурного наследия «Дом И. Ковригина» по адресу: Санкт-Петербург, 6-я линия, 21, лит. А, выявленного объекта культурного наследия «Дом К. Штрауха» по адресу: Санкт-Петербург, 6-я линия, 25, лит. А, выявленного объекта культурного наследия «Городской дом 1-го Василеостровского начального народного училища» по адресу: Санкт-Петербург, Средний пр. В.О., 31; 7-я линия, 52, выявленного объекта культурного наследия «Дом Г.А. Хаймовича (при фабрике жестяных изделий)» по адресу: Санкт-Петербург, 6-я линия, 55, выявленного объекта культурного наследия «Богадельня для женщин» по адресу: Санкт-Петербург, 8-я линия В.О., 63, лит. А, входящего в состав выявленного объекта культурного наследия «Дома Общества вспомоществования приходским бедным при Благовещенской церкви» по адресу: Санкт-Петербург, 8-я линия В.О., 63, лит. А, Б; 8-я линия В.О., 65, лит. А; 8-я линия В.О., 69, лит. А: «Проект ремонта и приспособления для современного использования инженерных сетей выявленных объектов культурного наследия «Дом В.И. Миллера», «Дом В.А. Квасникова», «Дом И. Ковригина», «Дом К. Штрауха», «Городской дом 1-го Василеостровского начального народного училища», «Дом Г.А. Хаймовича (при фабрике жестяных изделий)», «Богадельня для женщин» (в составе «Дома Общества вспомоществования приходским бедным при Благовещенской церкви» при проведении работ по ремонту тепловой сети от камеры 142 до камеры 162 по 6-7 линии В.О.», шифр: 78-10-4936, разработанной ООО «ЦИИВС» в 2023 году

Копия распоряжения КГИОП от 11.03.2014 № 10-104 «Об определении предмета охраны выявленного объекта культурного наследия «Дом В.И. Миллера»; копия распоряжения КГИОП от 02.08.2016 № 10-353 «Об определении предмета охраны выявленного объекта культурного наследия «Дом В.А. Квасникова»; копия распоряжения КГИОП от 08.09.2011 № 10-558 «Об утверждении перечня предметов охраны выявленного объекта культурного наследия «Дом И. Ковригина»; копия распоряжения КГИОП от 25.10.2011 № 10-711 «Об утверждении перечня предметов охраны выявленного объекта культурного наследия «Дом К. Штрауха»; копия распоряжения КГИОП от 05.04.2017 № 159-р «Об утверждении предмета охраны выявленного объекта культурного наследия «Городской дом 1-го Василеостровского начального народного училища»; копия распоряжения КГИОП от 23.06.2011 № 10-323 «Об утверждении перечня предметов охраны выявленного объекта культурного наследия «Дом Г.А. Хаймовича (при фабрике жестяных изделий)»; копия распоряжения КГИОП от 18.12.2015 № 10-601 «Об определении предмета охраны выявленного объекта культурного наследия «Дома Общества вспомоществования приходским бедным при Благовещенской церкви»



ПРАВИТЕЛЬСТВО САНКТ-ПЕТЕРБУРГА
КОМИТЕТ ПО ГОСУДАРСТВЕННОМУ КОНТРОЛЮ, ИСПОЛЬЗОВАНИЮ
И ОХРАНЕ ПАМЯТНИКОВ ИСТОРИИ И КУЛЬТУРЫ
РАСПОРЯЖЕНИЕ

окуд

11 MAR 2016№ 10-104

**Об определении предмета охраны
выявленного объекта культурного наследия
«Дом В.И. Миллера»**




1. Определить предмет охраны выявленного объекта культурного наследия «Дом В.И. Миллера», расположенного по адресу: Санкт-Петербург, Василеостровский район, 6-я линия В.О., д. 19, литера А (6-я линия, 19), согласно приложению к настоящему распоряжению.
2. Начальнику отдела государственного учета объектов культурного наследия обеспечить размещение настоящего распоряжения в электронной форме в локальной компьютерной сети КГИОП.
3. Контроль за выполнением распоряжения остается за заместителем председателя КГИОП – начальником управления государственного учета объектов культурного наследия.

Заместитель председателя КГИОП –
начальник управления государственного учета
объектов культурного наследия

Г.Р. Аганова

Предмет охраны
выявленного объекта культурного наследия
«Дом В.И. Миллера»,
расположенного по адресу:
Санкт-Петербург, Василеостровский район, 6-я линия В.О., д. 19, литера А
(6-я линия, 19)

№ пп	Видовая принадлежность предмета охраны	Предмет охраны	Фотофиксация
1	2	3	4
1	Объемно-пространственное решение:	<p>габариты и конфигурация двухэтажного здания, включая ризалит дворового фасада со скошенными углами;</p> <p>конфигурация и габариты крыши (двускатная, односкатная);</p> <p>материал окрытия (железо), соответствующий историческому.</p>	  
2	Конструктивная система:	<p>исторические конструкции: фундаменты;</p> <p>исторические наружные и внутренние капитальные стены;</p> <p>плоские междуэтажные перекрытия (местоположение);</p> <p>лестница – местоположение, габариты, конструкция (марши по косоурам), тип (трехмаршевая),</p>	

		<p>ступени (лещадной плиты);*</p> <p>*часть ступеней заменена бетонными;</p> <p>материал ограждения (металл).</p>	
3	<p>Объемно-планировочное решение:</p>	<p>историческое объемно-планировочное решение в габаритах капитальных стен.</p>	
4	<p>Архитектурно-художественное решение фасадов:</p>	<p>архитектурно-художественное решение лицевого фасада в безордерных формах классицизма;</p> <p>лицевой фасад:</p> <p>материал отделки цоколя - известняковая плита;</p> <p>материал и характер отделки фасадов – гладкая штукатурка;</p> <p>рустованные лопатки, фланкирующие фасад, в уровне 2-го этажа;</p> <p>исторические оконные проемы – местоположение, габариты и конфигурация;</p> <p>оконные заполнения – материал (дерево), цвет (коричневый), рисунок (Т-образный с вертикальным импостом);</p> <p>прямые сандрики на кронштейнах, декорированных акантом, оконных проемов 2-го этажа;</p> <p>раскрепка фасада в одну ось по центру;</p> <p>горизонтальное членение фасада междуэтажным карнизом между 1-м и 2-м этажами, крепованным в габаритах центральной раскрепки фасада, и подоконным карнизом с</p>	 

креповками в уровне 2-го этажа на кронштейнах, декорированных акантом;

прямоугольные филенки между кронштейнами подоконного карниза 2-го этажа, включая филенку в подоконном простенке в центральной оси, декорированную в стилистике раннего классицизма ложчатым орнаментом с растительным декором;

венчающий профилированный карниз;

дворовые фасады:

материал отделки цоколя* - известняковая плита;
*утоплен в культурном слое;

материал и характер отделки фасадов – гладкая штукатурка;

исторический дверной (входной) и оконные проемы - местоположение, габариты, конфигурация;

оконные заполнения – цвет (коричневый), рисунок (Т-образный с вертикальным импостом);

венчающий профилированный карниз.





ПРАВИТЕЛЬСТВО САНКТ-ПЕТЕРБУРГА
КОМИТЕТ ПО ГОСУДАРСТВЕННОМУ КОНТРОЛЮ, ИСПОЛЬЗОВАНИЮ
И ОХРАНЕ ПАМЯТНИКОВ ИСТОРИИ И КУЛЬТУРЫ

РАСПОРЯЖЕНИЕ

окуд

02.08.2016

№ 10-353

**Об определении предмета охраны
выявленного объекта культурного наследия
«Дом В.А.Квасникова»**

1. Определить предмет охраны выявленного объекта культурного наследия «Дом В.А.Квасникова», расположенного по адресу: Санкт-Петербург, 7-я линия В.О., д. 28, литеры А, В (7-я линия, 28), согласно приложению к настоящему распоряжению.
2. Начальнику отдела государственного учета объектов культурного наследия обеспечить размещение настоящего распоряжения в электронной форме в локальной компьютерной сети КГИОП.
3. Признать утратившим силу распоряжение КГИОП от 12.08.11 № 10-493 «Об утверждении перечня предметов охраны выявленного объекта культурного наследия «Дом В.А.Квасникова».
4. Контроль за выполнением распоряжения возложить на заместителя председателя КГИОП – начальника управления государственного учета объектов культурного наследия.

Председатель КГИОП

С.В.Макаров

Предмет охраны
выявленного объекта культурного наследия
«Дом В.А.Квасникова»
Санкт-Петербург, 7-я линия В.О., д. 28, литеры А, В
(7-я линия, 28)

№ пп	Видовая принадлежность предмета охраны	Элементы предмета охраны	Фотофиксация
1	2	3	4
1	Объемно-пространственное решение:	<p>исторические габариты и конфигурация здания: трехэтажного на подвалах лицевого корпуса, включая ризалит парадной лестницы со скругленными раскрепованными углами, и трех четырехэтажных дворовых флигелей, в т.ч. отдельно стоящего (литера В);</p> <p>габариты и конфигурация воротного проезда;</p> <p>конфигурация (скатная) и габариты крыши лицевого корпуса со стороны лицевого фасада,*</p> <p>конфигурация (односкатная) и габариты крыши юго-западного дворового флигеля (литера В), включая высотную отметку конька.</p> <p>*Исторические габариты и конфигурация крыш лицевого корпуса со стороны двора и дворовых флигелей лит.А изменены при устройстве мансардного этажа.</p>	   

2

Конструктивная система:

Исторические (XIX в.) наружные и внутренние капитальные кирпичные стены;

своды цокольного этажа - коробовые с распалубками;

свод перекрытия воротного проезда - пологий цилиндрический с распалубками;

исторические отметки плоских междуэтажных перекрытий;

исторические лестницы Л-1- Л-4:

двухмаршевые с маршами по косоурам, с площадками на сводах; ступени лещадной плиты (лестницы Л-2-Л-4 с покрытием площадок лещадной плитой);

ограждение маршей – материал (черный металл), техника (Л-1-литье, Л-2-Л-4 – горячий прокат), рисунок (Л-1 – плоские литые ажурные стойки с геометрическим орнаментом; Л-2-Л-4 – вертикальные прутья); поручни: Л-1 – деревянные профилированные;



3	Объемно-планировочное решение:	историческое объемно-планировочное решение в габаритах капитальных стен.	
4	Архитектурно-художественное решение фасадов:	<p>архитектурно-художественное решение лицевого фасада в стиле безордерного позднего классицизма;</p> <p>материал отделки цоколя - известняковая плита;</p> <p>материал и характер отделки фасадной поверхности – гладкая окрашенная штукатурка;</p> <p>балкон на оштукатуренных кронштейнах в уровне 2-го этажа (местоположение в центральной оси фасада, габариты, конфигурация, конструктивное решение);</p> <p>проем воротного проезда, вписанный в прямоугольную нишу с оконным проемом антресоли над проездом;</p> <p>местоположение, габариты и конфигурация исторических дверных и оконных проемов;</p> <p>цвет (коричневый) и рисунок (Т-образный) оконных заполнений;</p> <p>замковые камни оконных проемов 1-го этажа; прямые сандрики на кронштейнах, декорированных акантом, оконных проемов 2-го этажа;</p> <p>межэтажный антаблемент между 1-2-м этажами;</p>	   

венчающий антаблемент с фризом, орнаментированным лепными многолепестковыми розетками и венками, и выносным карнизом на кронштейнах, стилизованных под триглифы с гуттами;



дворовые фасады:

материал отделки цоколя - известняковая плита;

материал и характер отделки фасадной поверхности – гладкая окрашенная штукатурка;

местоположение, габариты и конфигурация исторических дверных и оконных проемов (в 1-м этаже – отметки высоты и габариты ширины), включая проемы лестничных клеток с лучковыми перемычками;

рисунок и цвет (коричневый) оконных заполнений);

межэтажные и венчающие (над 4-м этажом) антаблементы с гладким фризом и выносным профилированным карнизом.





5 Декоративно-художественная отделка интерьеров:

Вестибюль парадной лестницы Л-1:

оформление стен вестибюля и откосов проема на лестницу филенками;
наличник проема с лучковой перемычкой;



парадная лестница Л-1:

оформление стен и перекрытий
над площадками филенками;



средистенный одноярусный,
камин на нижней площадке
лестницы, оштукатуренный,
окрашенный в цвет стен с
арочным топочным проемом с
профилированным архивольтом;



покрытие площадок - терраццо,
со стилизованным растительным
и геометрическим орнаментом
(использованы несколько
вариантов композиций в круге,
розеток и многолучевых звезд), с
бордюром по периметру
площадок; цвета – черный,
белый, терракот;





квартира № 8:

печь угловая одноярусная, облицованная белым гладким изразцом, на цоколе, с гладким фризом, профилированным карнизом и аттиком в завершении;
дверцы топки и душников – латунные, с рифлеными ручками-кнопками.





ПРАВИТЕЛЬСТВО САНКТ-ПЕТЕРБУРГА
КОМИТЕТ ПО ГОСУДАРСТВЕННОМУ КОНТРОЛЮ, ИСПОЛЬЗОВАНИЮ
И ОХРАНЕ ПАМЯТНИКОВ ИСТОРИИ И КУЛЬТУРЫ

РАСПОРЯЖЕНИЕ

окуд

08.09.2011

№ 10-558

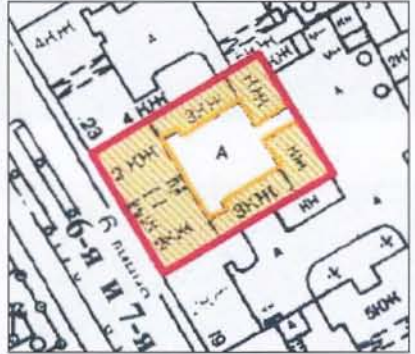
**Об утверждении перечня предметов охраны
выявленного объекта культурного наследия
«Дом И. Ковригина»**





1. Утвердить перечень предметов охраны выявленного объекта культурного наследия «Дом И. Ковригина», расположенного по адресу: Санкт-Петербург, Василеостровский район, 6-я линия В.О., д. 21, литера А, согласно приложению к настоящему распоряжению.
2. Заместителю начальника отдела государственного учета объектов культурного наследия обеспечить размещение настоящего распоряжения в электронной форме в локальной компьютерной сети КГИОП.
3. Контроль за выполнением распоряжения остаётся за заместителем председателя КГИОП – начальником управления государственного учета объектов культурного наследия.





Заместитель председателя КГИОП




А. А. Разумов

Перечень предметов охраны
выявленного объекта культурного наследия
«Дом И. Ковригина»
Санкт-Петербург, Василеостровский район, 6-я линия В.О., д.21, литера А

№ пп	Виды предметов охраны	Элементы предметов охраны	Фотофиксация
1	2	3	4
			
1	<p>Объемно-пространственное решение:</p>	<p>исторические габариты и конфигурация двухэтажного лицевого корпуса, двух трехэтажных флигелей, соединенных с лицевым трехосевыми объемами лестниц, и двух одноэтажных флигелей, образующих периметральную застройку участка, включая два воротных проезда;</p> <p>исторические конфигурация (двускатная – лицевого корпуса и одноэтажных флигелей, односкатная – трехэтажных флигелей) и габариты крыш корпусов;</p>	 

2	Конструктивная система здания:	<p>исторические наружные и внутренние капитальные кирпичные стены;</p> <p>тип свода воротного проезда лицевого корпуса – пологий с распалубками;</p> <p>тип сводов цокольного этажа – коробовые с распалубками;</p> <p>тип сводов лестниц – крестовые и коробовые;</p> <p>исторические отметки плоских междуэтажных перекрытий;</p> <p>лестница лицевого корпуса – местоположение, габариты, конструкция (ступени консольно заведены в стены, лестничные площадки на сводах), тип (двухмаршевая), ступени (из лещадной плиты); ограждения – материал (металл), техника исполнения (ковка), рисунок (геометрический); поручни – материал (дерево), конфигурация (профилированные);</p>	   
---	--------------------------------	---	--

		<p>две черные лестницы в трехосевых объемах, соединяющих лицевой корпус с флигелями – местоположение, габариты, конструкция (средистенные), тип (трехмаршевые), ступени (из лещадной плиты).</p>	
3	Объемно-планировочное решение:	историческое объемно-планировочное решение в габаритах капитальных стен.	
4	Архитектурно-художественное решение фасадов:	<p>лицевой фасад:</p> <p>материал отделки цоколя – известняковая плита;</p> <p>материал и характер отделки фасада – гладкая штукатурка;</p> <p>местоположение, габариты и конфигурация воротного проезда, дверного (в арке) и оконных проемов;</p> <p>материал (дерево), цвет (коричневый) и шестичастный рисунок оконных заполнений;</p> <p>лепной орнамент растительного характера в полуциркульном завершении оконных ниш;</p> <p>декоративная кувшинообразная балюстрада в подоконном пространстве окон 2-го этажа;</p> <p>междуэтажные карнизы;</p> <p>профилированный карниз 2-го этажа;</p> <p>выносной профилированный карниз на модульонах;</p> <p>дворовый фасад лицевого корпуса и фасады флигелей:</p> <p>материал отделки цоколя – известняковая плита;</p> <p>материал и характер отделки фасада – гладкая штукатурка;</p> <p>местоположение, габариты и конфигурация воротного проезда, исторических дверных и оконных</p>	  

		<p>проемов;</p> <p>цвет (коричневый) оконных заполнений;</p> <p>две аттиковых стенки одноэтажных флигелей;</p> <p>венчающий карниз.</p>	 
5	<p>Декоративно-художественная отделка интерьеров:</p>	<p>лицевой корпус:</p> <p>декоративное лепное оформление потолка лестницы – карниз на модульонах, между которыми расположены розетки;</p> <p>квартира № 1 комната № 5, площадью 26, 3 кв. м:</p> <p>печь – угловая, двухъярусная, облицованная белыми изразцами (в верхней части профилированный карниз; плоскость зеркала обрамлена пилястрами с капителью; в нижнем ярусе профилированный карниз-полочка; плоскость топки обрамлена пилястрами с каннелюрами;</p> <p>квартира № 10 комната № 2, площадью 31, 5 кв. м:</p> <p>декоративное лепное оформление стен и потолка – выносной карниз на модульонах с лепными розетками, расположенными между ними; порезка в виде акантовых листьев;</p> <p>прихожая, площадью 16, 4 кв. м: декоративное лепное оформление стен и потолка – выносной карниз, декорированный розетками внутри круглых венков с листьями; порезка в виде акантовых листьев и иоников.</p>	



ПРАВИТЕЛЬСТВО САНКТ-ПЕТЕРБУРГА
КОМИТЕТ ПО ГОСУДАРСТВЕННОМУ КОНТРОЛЮ, ИСПОЛЬЗОВАНИЮ
И ОХРАНЕ ПАМЯТНИКОВ ИСТОРИИ И КУЛЬТУРЫ

РАСПОРЯЖЕНИЕ

окуд

25.10.2011

№ 10-711




**Об утверждении перечня предметов охраны
выявленного объекта культурного наследия
«Дом К. Штрауха»**

1. Утвердить перечень предметов охраны выявленного объекта культурного наследия «Дом К. Штрауха», расположенного по адресу: Санкт-Петербург, Василеостровский район, 6-я линия В.О., д. 25, литера А, согласно приложению к настоящему распоряжению.
2. Заместителю начальника отдела государственного учета объектов культурного наследия обеспечить размещение настоящего распоряжения в электронной форме в локальной компьютерной сети КГИОП.
3. Контроль за выполнением распоряжения остаётся за заместителем председателя КГИОП – начальником управления государственного учета объектов культурного наследия.

Заместитель председателя КГИОП

А. А. Разумов

Перечень предметов охраны
выявленного объекта культурного наследия
«Дом К. Штрауха»
Санкт-Петербург, Василеостровский район, 6-я линия В.О., д. 25, литера А





№ пп	Виды предметов охраны	Элементы предметов охраны	Фотофиксация
1	2	3	4
			
1	Объемно-пространственное решение:	исторические габариты и конфигурация П-образного в плане лицевого корпуса на высоту трех этажей, включая воротный проезд, раскреповку и три балкона.	
2	Конструктивная система здания:	<p>тип сводов цокольного этажа – цилиндрические;</p> <p>исторические наружные и внутренние капитальные стены – материал (кирпич), местоположение;</p> <p>исторические отметки междуэтажных перекрытий;</p>	

лестница, ведущая от парадного входа на лестницу – местоположение, габариты, тип (средистенная), ступени (из лещадной плиты);

парадная лестница – местоположение, габариты, конструкция (ступени консольно заведены в стены, лестничные площадки на сводах), тип (двухмаршевая), ступени (из лещадной плиты); ограждение – материал (металл), техника исполнения (ковка), рисунок (в виде восьмерок с поясами по нижнему и верхнему краям орнамента «меандр»);

две черные лестницы – местоположение, габариты, конструкция (средистенная, площадки на крестовых сводах), ступени (из лещадной плиты).



3	Объемно-планировочное решение:	историческое объемно-планировочное решение в габаритах капитальных стен.	
4	Архитектурно-художественное решение фасадов:	<p>лицевой фасад:</p> <p>материал и характер отделки фасада – гладкая штукатурка, штукатурная разделка под линейный руст 1-го этажа в раскреповке;</p> <p>воротный проезд, исторические дверные (входные и балконные) и оконные проемы – местоположение, габариты и конфигурация (в виде трехцентральной арки – воротный проем);</p> <p>оконные заполнения – цвет (коричневый), расстекловка (Т-образная с восьмичастным разделением фрамуги);</p> <p>замковые камни окон 1-го этажа;</p> <p>профилированные наличники окон 2 и 4 этажей;</p> <p>прямые сандрики с дентикулами на кронштейнах 3-го этажа (треугольные с дентикулами в раскреповках);</p> <p>две пилястры, фланкирующие центральную балконного проема 2-го этажа;</p>	   

три балкона – местоположение, габариты, конфигурация; ограждения – материал (металл); кронштейны, поддерживающие балконы (восемь) – материал (черный металл), техника исполнения (литье, ковка), конфигурация (волютообразная), рисунок (акантовые листья, розетки, женские маскароны и шишки);



межэтажная тяга 1-2 этажей;



лепной фриз раскреповки в уровне 3-го этажа с орнаментом растительного характера и порезкой из остролистов;

выносной карниз с иониками на орнаментированных модульонах 3-го этажа, между которыми – розетки (в раскреповке);



выносной карниз на модульонах без декора (вне раскреповки);



		<p>дворовый фасад:</p> <p>материал отделки цоколя – известняковая плита;</p> <p>материал и характер отделки фасада – гладкая штукатурка;</p> <p>исторические дверные и оконные проемы – местоположение, габариты и конфигурация;</p> <p>оконные заполнения – расстекловка (Т-образная с восьмичастным разделением фрамуги);</p> <p>междуэтажная тяга 1-2 этажей; выносной межэтажный карниз.</p>	
5	Декоративно-художественная отделка интерьеров:	лепное декоративное оформление падуги потолка вестибюля парадной лестницы – изображение пальметт в высоком рельефе.	



ПРАВИТЕЛЬСТВО САНКТ-ПЕТЕРБУРГА
КОМИТЕТ ПО ГОСУДАРСТВЕННОМУ КОНТРОЛЮ, ИСПОЛЬЗОВАНИЮ
И ОХРАНЕ ПАМЯТНИКОВ ИСТОРИИ И КУЛЬТУРЫ

РАСПОРЯЖЕНИЕ

окуд

05.04.2017

№ 159-р

**Об утверждении предмета охраны
выявленного объекта культурного наследия
«Городской дом 1-го Василеостровского
начального народного училища»**

1. Утвердить предмет охраны выявленного объекта культурного наследия «Городской дом 1-го Василеостровского начального народного училища», расположенного по адресу: Санкт-Петербург, 7-я линия В.О., д. 52, литера А (Средний пр. В.О., 31; 7-я линия, 52), согласно приложению к настоящему распоряжению.

2. Начальнику отдела государственного учета объектов культурного наследия обеспечить размещение настоящего распоряжения в электронной форме в локальной компьютерной сети КГИОП.






3. Контроль за выполнением распоряжения остается за заместителем председателя КГИОП – начальником управления организационного обеспечения, популяризации и государственного учета объектов культурного наследия.

Заместитель председателя КГИОП -
начальник управления организационного
обеспечения, популяризации и государственного
учета объектов культурного наследия

Г.Р. Аганова

Предмет охраны
выявленного объекта культурного наследия
**«Городской дом 1-го Василеостровского
начального народного училища»**
Санкт-Петербург, 7-я линия В.О., д. 52, литера А
(Средний пр. В.О., 31; 7-я линия, 52)

№ пп	Видовая принадлежность предмета охраны	Элементы предмета охраны	Фотофиксация
1	2	3	4
1.	Объемно-пространственное решение:	<p>габариты и конфигурация четырехэтажного углового на подвалах П-образного в плане здания, с куполом, увенчанным главкой на барабане, над угловой восточной частью здания;</p> <p>конфигурация (двускатная) и габариты крыши, включая высотную отметку конька;</p> <p>габариты и конфигурация восьмигранного купола по типу сомкнутого свода с главкой;</p> <p>материал окрытия (кровельное железо), соответствующий историческому, рисунок окрытия главки (ромбический);</p> <p>габариты и конфигурация воротного проезда.</p>	   

2.	Конструктивная система:	<p>исторические наружные и внутренние капитальные стены;</p> <p>своды:</p> <p>сводчатое перекрытие воротного проезда (коробовый с распалубками свод на подпружных арках);</p> <p>надподвальные своды (коробовые с распалубками на подпружных арках);</p> <p>сводчатое перекрытие коридора 1-го этажа (свод - коробовый на подпружных арках);</p> <p>сводчатое заполнение кессонированного перекрытия помещения 11-Н(5) пл. 54,7 кв. м – своды по металлическим балкам (в каждом кессоне – сомкнутый четырехлотковый свод);</p>	    
----	-------------------------	--	---

коробовый свод над верхней площадкой парадной лестницы;



арочные проемы (трехцентровые арки) на площадках лестниц Л-2-Л-3 и в коридорах;



исторические отметки плоских межэтажных перекрытий;

исторические лестницы:

средистенная лестница в вестибюле главного входа на уровень 1-го этажа:

наливные ступени, криволинейные в плане (мраморная крошка красного цвета) – конфигурация, техника исполнения, цвет;



ограждение верхней площадки лестницы в виде балюстрады из гипсовых балясин с поручнем;



лестницы Л-1-Л-3:

двухмаршевые с маршами по
косоурам, ступени
лещадной плиты;

ограждения маршей – черного
металла (ковка), геометрического
орнамента с мотивом завитков;
поручни – деревянные, круглые в
сечении, пропущены через
металлические кольца на концах
вертикальных стоек ограждения.



3.	Объемно-планировочное решение:	историческое объемно-планировочное решение в габаритах капитальных стен.	
4.	Архитектурно-художественное решение фасадов:	<p>архитектурно-художественное решение лицевых фасадов в приемах эклектики:</p> <p>материал и характер отделки цоколя – известняковая плита;</p> <p>материал и характер отделки фасада – гладкая и фактурная (под шубу) окрашенная штукатурка;</p> <p>оформление фасада на высоту 1-го этажа рустом «под шубу»;</p> <p>местоположение, габариты и конфигурация оконных проемов (включая проемы с лучковыми перемычками в уровне 2-3-го этажей, проемы с полуциркульным завершением в уровне 4-го этажа со стороны 7-й линии и в основании купола);</p> <p>оконные заполнения - цвет (коричневый), рисунок (многочастный с трехчастной расстекловкой фрамуги);</p> <p>верные перемычки и замковые камни проемов в уровне цокольного (подвального), 1-го, 2-го, 3-го этажей; гладкие наличники проемов подвального этажа;</p> <p>фартуки оконных проемов 2-го и 4-го этажей;</p> <p>профилированный карниз над оконными проемами в уровне 4-го этажа (восточный фасад), обводящий арочные завершения проемов в виде стилизованных архивольтов;</p> <p>наличники оконных проемов в основании купола с килевидным завершением (частично обшиты кровельным железом);</p>	   

местоположение, габариты, конфигурация исторического дверного проема главного входа;

козырек – прямоугольный в плане, на ажурных кронштейнах (черный металл, ковка) с мотивом завитков и розеток - над проемом главного входа;

пилястры с тосканскими капителями, фланкирующие проем главного входа;

местоположение, габариты, конфигурация проема воротного проезда в форме полуциркулярной арки;

фланкирующие проем воротного проезда пилястры на пьедесталах, со стилизованными капителями в форме триглифов;

пилястры со стилизованными капителями в форме триглифов в уровне 2-го этажа (угловая часть);

лопатки в уровне 3-4-го этажей;

гладкие штукатурные тяги в уровне 2-4-го этажей;



фигурное обрамление с креповками доски белого мрамора с надписью: «Городское начальное народное училище. 1897 г.» (в уровне 2-го этажа на угловой части со стороны 7-й линии);



две концентрические плоские ниши в форме полуциркульных арок в рустованных архивольтах на ступенчатом основании (в уровне 3-4-го этажей)



наружные подоконные доски в уровне 2-4-го этажей (в уровне 4-го этажа – на кронштейнах);



межэтажные карнизы с окрытием на кронштейнах в форме триглифов (между 2-3-м и 3-4-м этажами);

пилястры в межконных простенках в уровне 4-го этажа с тосканскими капителями (фасад со стороны Среднего пр.)

венчающий фриз, оформленный прямоугольными филенками;


венчающий профилированный карниз;

аттик над венчающим карнизом в оси воротного проезда;

аттиковая надстройка над угловой восточной частью, на которой покоится купол по типу сомкнутого свода, увенчанный главкой на барабане;



деревянные элементы межконных простенков барабана главки в виде каннелированных (деревянных) пилястр со стилизованными капителями;



металлические полумесяц и якорь в основании креста главки (крест утрачен);



дворовые фасады:

материал и характер отделки фасадов – гладкая окрашенная штукатурка;

материал и характер отделки цоколя – известняковая плита;

исторические дверные и оконные проемы - местоположение, габариты и конфигурация, включая проемы в воротном проезде, проемы с лучковыми перемычками, полуциркульным завершением и круглое окно-люкарну;



оконные заполнения - цвет (коричневый), рисунок (шестичастный, многочастный с трехчастным остеклением фрамуги);

профилированный карниз над оконными проемами в уровне 4-го этажа (восточный фасад), обводящий арочные завершения проемов в виде стилизованных архивольтов;

профилированные венчающие карнизы;

аттик над венчающим карнизом в оси воротного проезда (восточный фасад).



5 Декоративно-художественная отделка интерьеров:

вестибюль главного входа (помещение 4-Н(9) пл. 27 кв. м):

техника исполнения, цвет (серый, черный, красный) и рисунок покрытия нижней и верхней площадок вестибюля - наливного (терраццо), с бордюром по периметру;



холл 1-го этажа (помещение 4-Н(23) пл.117,5кв. м):

техника исполнения, цвет (черный, красный) и рисунок покрытия пола - наливного плиточного (терраццо), с геометрическим орнаментом двух типов с бордюром по периметру;



лестницы Л-2-Л-3:

техника исполнения, цвет (черный и красный) и рисунок покрытия площадок – наливного плиточного (терраццо) с геометрическим орнаментом двух типов с бордюром по периметру;



ниши-экседры на промежуточных площадках лестницы Л-2.





ПРАВИТЕЛЬСТВО САНКТ-ПЕТЕРБУРГА
КОМИТЕТ ПО ГОСУДАРСТВЕННОМУ КОНТРОЛЮ, ИСПОЛЬЗОВАНИЮ
И ОХРАНЕ ПАМЯТНИКОВ ИСТОРИИ И КУЛЬТУРЫ
РАСПОРЯЖЕНИЕ

окуд

23.06.2014№ 10-323

**Об утверждении перечня предметов охраны
выявленного объекта культурного наследия
«Дом Г. А. Хаймовича (при фабрике жестяных изделий)»**

1. Утвердить перечень предметов охраны выявленного объекта культурного наследия «Дом Г. А. Хаймовича (при фабрике жестяных изделий)», расположенного по адресу: г. Санкт-Петербург, Василеостровский район, 6-я линия, д. 55, литера А, согласно приложению к настоящему распоряжению.


2. Начальнику финансово-экономического отдела КГИОП обеспечить размещение настоящего распоряжения в электронной форме в локальной компьютерной сети КГИОП.

3. Контроль за выполнением распоряжения остаётся за заместителем председателя КГИОП – начальником управления государственного учета объектов культурного наследия.

Заместитель председателя КГИОП

А. А. Разумов

Перечень
предметов охраны выявленного объекта культурного наследия
« Дом Г. А. Хаймовича (при фабрике жестяных изделий)»
г. Санкт-Петербург, Василеостровский район, 6-я линия В. О., д. 55, литера А

№ пп	Виды предметов охраны	Элементы предметов охраны	Фотофиксация
1	2	3	4
1	Объемно-пространственное решение:	исторические габариты и конфигурация разновысотного здания, включая воротный проезд, ризалит, раскреповку и мансардный этаж; исторические конфигурация (вальмовая) и габариты крыш.	
2	Конструктивная система здания:	исторические наружные и внутренние капитальные кирпичные стены; исторические отметки плоских междуэтажных перекрытий; парадная лестница (по 1-й оси) – местоположение, габариты, тип (двухмаршевая), конструкция (на косоурах), ступени (из лещадной плиты);	

ограждение маршей в уровне 2-3 этажей – материал (чугун), техника исполнения (литье), рисунок (в виде вертикальных стоек с заполнением геометрического орнамента);
поручни – материал (дерево), конфигурация (профилированные);



ограждение маршей в уровне до 2-го этажа – материал (металл), техника исполнения (ковка), рисунок (растительного характера);




лестница (по 17-й оси) – местоположение, габариты, тип (средистенная), ступени (из лещадной плиты);







лестница (по 17-й оси) – местоположение, габариты, тип (двухмаршевая), конструкция (на косоурах), ступени (из лещадной плиты);



лестница – местоположение, габариты, тип (двухмаршевая), конструкция (на косоурах), ступени (из лещадной плиты);



		<p>лестница – местоположение, габариты, тип (двухмаршевая), конструкция (на косоурах), ступени (из лещадной плиты);</p>	
3	<p>Объемно-планировочное решение:</p>	<p>историческое объемно-планировочное решение в габаритах капитальных стен.</p>	
4	<p>Архитектурно-художественное решение фасадов:</p>	<p>лицевой фасад:</p> <p>материал и характер отделки фасадной поверхности – облицовка цоколя известняковой плитой, неоштукатуренный кирпич;</p> <p>местоположение, габариты и конфигурация воротного проезда исторических дверных и оконных проемов;</p> <p>материал (дерево) исторических дверных заполнений;</p> <p>исторический цвет (коричневый) и рисунок заполнений оконных проемов);</p> <p>ниши прямоугольной формы;</p> <p>филенки прямоугольной формы в подоконном пространстве;</p> <p>лопатки;</p> <p>междуэтажные профилированные карнизы;</p> <p>венчающий профилированный карниз;</p> <p>дворовый фасад:</p> <p>материал и характер отделки фасадной поверхности – облицовка цоколя известняковой плитой, неоштукатуренный кирпич;</p> <p>местоположение, габариты и конфигурация исторических дверных и оконных проемов;</p> <p>исторический цвет (коричневый) и рисунок заполнений оконных проемов;</p>	  

		<p>лопатки; межэтажный профилированный карниз; венчающий профилированный карниз.</p>	 
5	<p>Декоративно-художественная отделка интерьеров:</p>	<p>парадная лестница: декоративная лепная отделка стен: штукатурная разделка под руст в уровне 1-2-го этажей; пояс в виде орнамента «бегущая волна»; прямоугольные рамы в обрамлении, оформленные меандром и розетками в углах в уровне 3-го этажа;</p> <p>двухчастные пилястры – каннелированные в верхней части,</p> <p>гладкоштукатуренные с базами – в нижней части, декорированными цветами и акантовыми листьями;</p>	  


профилированные рамы с лепным заполнением в виде женских профилей в медальонах, декорированных ветвями и гирляндами из роз;

люнет в профилированной раме со стилизованным замковым камнем в виде картуша с лепным заполнением растительного характера;

фриз в виде порезки из остролистов, акантовых листьев и иоников;
карниз в виде чередующихся кронштейнов, декорированных акантовыми листьями и розеток;

восемь лепных картушей (по осям пилостр);

декоративная лепная отделка потолка:
разнофигурные филенки, заполненные лепным растительным орнаментом;
розетка овальной формы с орнаментом растительного характера – в центре;



декоративное лепное оформление лестничных маршей и площадок:
тяги с орнаментом растительного характера с розетками, акантовыми листьями и раковинами;

помещения II этажа:

помещение 19-Н(10), площадью 35 кв. м

арка лучкового очертания;
декоративное лепное оформление потолка:

профилированные тяги по периметру с цветами, бутонами и листьями;

две розетки с орнаментом растительного характера;

помещение 19-Н(11), площадью 37,7 кв. м

арка лучкового очертания, декорированная филёнкой прямоугольной формы;

тяги, образующие ромбовидные композиции в центре и по периметру, декорируемые розетками;



помещение 19-Н(12), площадью 59 кв. м

две колонны со стилизованными капителями с орнаментом в виде трельяжной сетки с цветами и акантовыми листьями и базами;

декоративное лепное оформление потолка:

тяги с орнаментом растительного характера по периметру;
кессоны сложной конфигурации с розетками двух видов;

помещение 19-Н(13), площадью 32,7 кв. м

арка с лучкового очертания;

декоративное оформление потолка:
кессоны сложной конфигурации с цветочными композициями в треугольных филенках;



помещения III этажа

помещение 19-Н(13), площадью 32,7 кв. м

печь – угловая, двухъярусная, с закругленными ребрами, облицованная белыми рельефными и гладкими изразцами; «зеркало» немного отодвинуто вглубь; фриз состоит из изразцов с рельефным орнаментом с изображением в том числе раковин; венчающий профилированный карниз и акротерий; исторические дверцы не сохранились;



помещение 19-Н(13), площадью 32,7 кв. м

декоративное лепное оформление стен:

квадратные и прямоугольные фигурные филенки – внизу стен;



профилированные рамы с раскреповками, декорированные цветочными композициями, и стилизованные лопатки, заполненные растительным орнаментом;



десюдепорт в профилированной раме с изображением музыкальных инструментов в медальоне в обрамлении цветочных гирлянд;

падуга, декорированная филенками с заполнением в виде цветочных гирлянд и разделенная стилизованными кронштейнами с акантовыми листьями; тяги цветочного и лиственного орнамента, а также в виде порезки остролистов и иоников;

композиции из раковин – в углах падуг;

декоративное лепное оформление потолка:

композиции в виде перекрещенных факелов в венке из лавровых ветвей;

круглые медальоны с изображением ангелочков (по паре в каждом медальоне);



розетка растительного орнамента – в центре;

помещение 9-Н(4), площадью 91 кв. м

печь-камин – угловая, трехъярусная, в плане трапециевидная, на двойном цоколе, облицованная рельефными и гладкими изразцами коричневого цвета (топочный проем арочной формы, декорированный витым архивольтом (замковый камень утрачен), фланкированный пилястрами с картушами; карниз, орнаментированный рядом завитков; в центре второго яруса прямоугольная филенка с рокайлями, фланкированная раскрепованными квадратными филенками с гирляндами; карниз с букраниями в углах; в центре третьего яруса прямоугольная филенка с горельефной фигурой ландскнехта, фланкированная мужской и женской гермами; во фризе венчающей части орнаментальный лучковый фронтон с замковым камнем в виде волюты, фланкированный орнаментированными кронштейнами; венчающий раскрепованный карниз с аттиком в центре, форме разорванного фронтона с рокайлями; дверца топки не сохранилась);

помещение 9-Н(4), площадью 91 кв. м

декоративная лепная отделка потолка:

падуга, оформленная трельяжной сеткой, обрамленная тягами в виде порезки листового орнамента;

четыре картуша в обрамлении ветвей – в углах падуги;



рама овальной формы с раскреповками, декорированная цветами, перевитыми лентой;

розетка овальной формы с орнаментом растительного характера с вазонами;

помещение 9-Н(4), площадью 91 кв. м

декоративная лепная отделка стен и потолка:

фриз в виде пальчиковой порезки и акантовых листьев;
профилированные карниз и падуга;



пояс с орнаментом растительного характера с фигурами драконов, держащих картуш;
пояса в виде порезок акантовых листьев;


розетка с орнаментом растительного характера с вазонами – в центре;



печь-камин – двухъярусная, на цоколе, облицованная рельефными и гладкими изразцами темно-шоколадного цвета (топочный проем арочной формы, декорированный витым архивольтом с замковым камнем, фланкированный пилястрами с картушами; карниз, орнаментированный рядом завитков; в центре 2-го яруса барельефная композиция в профилированной раме с изображением четырех пути, фланкированная пилястрами; боковые стороны с изображением цветочных композиций; карниз с иониками; аттик сложной конфигурации; дверца топки чугунная, ажурного орнамента);

лестница (по 17-й оси) – декоративная отделка пола вестибюля и лестничных площадок (метлахская плитка рисунка трех видов);



		<p>вестибюль лестницы (по 17-й оси)</p> <p>декоративная лепная отделка стен и потолка – профилированные рамы, каннелированные пилястры, профилированный карниз и тяги по потолку.</p>	
--	--	---	---



ПРАВИТЕЛЬСТВО САНКТ-ПЕТЕРБУРГА
КОМИТЕТ ПО ГОСУДАРСТВЕННОМУ КОНТРОЛЮ, ИСПОЛЬЗОВАНИЮ
И ОХРАНЕ ПАМЯТНИКОВ ИСТОРИИ И КУЛЬТУРЫ
РАСПОРЯЖЕНИЕ

окуд

18.12.2015№ 10-601

**Об определении предмета охраны
выявленного объекта культурного наследия
«Дома Общества вспомоществования
приходским бедным при Благовещенской церкви»**

1. Определить предмет охраны выявленного объекта культурного наследия «Дома Общества вспомоществования приходским бедным при Благовещенской церкви», расположенного по адресу: Санкт-Петербург, 8-я линия В.О., д. 63, литеры А, Б; д. 65, литера А; д. 69, литера А (8-я линия В.О., 63, лит. А, Б; 8-я линия В.О., 65, лит. А, 8-я линия В.О., 69, лит. А), согласно приложению к настоящему распоряжению.

2. Начальнику отдела государственного учета объектов культурного наследия обеспечить размещение настоящего распоряжения в электронной форме в локальной компьютерной сети КГИОП.



3. Контроль за выполнением распоряжения остается за заместителем председателя КГИОП – начальником управления государственного учета объектов культурного наследия.

Заместитель председателя КГИОП –
начальник управления государственного учета
объектов культурного наследия

Г.Р. Аганова




Предмет охраны
выявленного объекта культурного наследия
**«Дома Общества вспомоществования приходским бедным
при Благовещенской церкви»,**
расположенного по адресу:

Санкт-Петербург, 8-я линия В.О., д. 63, литеры А, Б; д. 65, литера А; д. 69, литера А


№ пп	Видовая принадлежность предмета охраны	Элементы предмета охраны	Фотофиксация
1	2	3	4
1	Объемно-пространственное и планировочное решение территории:	исторически сложившееся объемно-пространственное и планировочное решение территории участка* в установленных границах, соотношение застроенных и незастроенных пространств. *Дома находятся на территории Благовещенской церкви – памятника истории и культуры федерального значения.	 

1. «Дом дешевых квартир»,
Санкт-Петербург, 8-я линия В.О., дом 69, литера А



2	Объемно-пространственное решение:	габариты и конфигурация трехэтажного на подвалах, прямоугольного в плане здания, включая объем наружного тамбура на юго-восточном фасаде; габариты и конфигурация крыши (двускатная); материал окрытия (листовое железо).	
---	-----------------------------------	---	--


3	<p>Конструктивная система:</p>	<p>исторические наружные и внутренние капитальные кирпичные стены;</p> <p>своды подвалов - коробовые с распалубками, крестовые, опирающиеся на стены и пилоны;</p> <p>своды коридоров - помещений 1-Н(28) площадью 49,6 кв.м, 1-Н(42) площадью 25,2 кв.м, 1-Н(51) площадью 34,8 кв.м, 1-Н(62) площадью 40,8 кв.м, 1-Н(76) площадью 41,3 кв.м, 1-Н(88) площадью 25,6 кв.м, 1-Н(89) площадью 7,9 кв.м - коробовые;</p> <p>исторические отметки плоских межэтажных перекрытий;</p> <p>исторические лестницы (две) – местоположение, габариты, конструкция (ступени консольно закреплены в стенах, площадки на сводах), ступени (из лещадной плиты), ограждения маршей и лестничной площадки – материал (металл), рисунок (из вертикальных стержней); поручни – материал (дерево), конфигурация (профилированные).</p>	   
4	<p>Объемно-планировочное решение:</p>	<p>историческое объемно-планировочное решение в габаритах капитальных стен.</p>	

5	<p>Архитектурно-художественное решение фасадов:</p>	<p>архитектурно-художественное решение фасадов в приемах историзма с элементами в стилистике «петровского барокко»;</p> <p>материал отделки цоколя – известняковая плита;</p> <p>материал и характер отделки фасадной поверхности – гладкая окрашенная штукатурка;</p> <p>местоположение, конфигурация и габариты дверных и оконных проемов;</p> <p>цвет (коричневый) и рисунок оконных заполнений;</p> <p>местоположение и конфигурация ниш, идентичных по габаритам оконным проемам (в крайних осях на торцевых фасадах);</p> <p>наличники оконных проемов с раскреповками и замковым камнем; аналогичное оформление ниш;</p> <p>наружные подоконные доски на кубических кронштейнах;</p> <p>внешний тамбур главного входа (юго-восточный фасад), увенчанный треугольным фронтоном;</p> <p>междуэтажные и подоконные карнизы, тяги;</p> <p>лопатки на высоту 1-го, 2-го и 3-го этажей;</p> <p>филенки в подоконных простенках 2-го этажа;</p>	   
---	---	---	--

		<p>венчающий антаблемент с гладким фризом и профилированным карнизом с дентикулами;</p> <p>треугольные фронтоны на торцевых фасадах со сдвоенными оконными проемами в тимпанах.</p>	
--	--	---	--

2. «Детский приют»
Санкт-Петербург, 8-я линия В.О., дом 65, литера А

2	<p>Объемно-пространственное решение:</p>	<p>габариты и конфигурация двухэтажного на подвалах здания, включая объем наружного тамбура главного входа на северо-западном фасаде и раскреповку в три оси по центру юго-западного фасада, увенчанную треугольным фронтоном;</p> <p>габариты и конфигурация крыши (двускатная);</p> <p>материал окрытия (листовое железо).</p>	
3	<p>Конструктивная система:</p>	<p>исторические наружные и внутренние капитальные кирпичные стены;</p> <p>коренные кирпичные надподвальные своды (коробовые) помещений 2-Н и 3-Н;</p> <p>исторические отметки плоских межэтажных перекрытий;</p>	

		<p>историческая лестница:</p> <p>местоположение, габариты, конструкция (марши по косоурам), тип (двухмаршевая), материал ступеней и площадок лестницы (известняк); ограждения маршей – материал (черный металл), техника исполнения (литье, горячий прокат), рисунок (вертикальные стержни с перехватами в виде бутонов аканта).</p>	
4	Объемно-планировочное решение:	историческое объемно-планировочное решение в габаритах капитальных стен.	

5	<p>Архитектурно-художественное решение фасадов:</p>	<p>архитектурно-художественное решение фасадов в приемах историзма с элементами в стилистике «петровского барокко»;</p> <p>материал отделки цоколя – известняковая плита;</p> <p>материал и характер отделки фасадной поверхности - гладкая окрашенная штукатурка;</p> <p>наружный тамбур главного входа (на северо-западном фасаде), увенчанный треугольным фронтоном;</p> <p>местоположение, габариты, конфигурация (с лучковой перемычкой) дверных проемов;</p> <p>известняковые ступени перед дверными (входными) проемами;</p> <p>оформление дверных проемов – наличники с раскреповками и веерными замковыми камнями (замковый камень скруглен);</p> <p>козырек-навес дверного проема на северо-западном фасаде - двускатный с треугольным фронтоном, на чугунных литых фигурных сложносоставных колонках с композитными капителями, с литой ажурной орнаментальной фронтоной композицией и литыми подзорами;</p>	   
---	---	---	--

местоположение, габариты и конфигурация (с лучковой перемычкой) оконных проемов;

цвет (коричневый) и рисунок (шестиугольный) оконных заполнений;

местоположение и конфигурация ниш, идентичных по габаритам оконным проемам (на торцевых фасадах и в крайней правой оси на северо-восточном фасаде);

оформление оконных проемов – наличники с раскреповками и веерным замковым камнем (замковый камень скруглен); аналогичное оформление ниш;

тяги над цоколем и над межэтажным карнизом;


подоконный карниз в 1-м этаже;



		<p>межэтажный профилированный карниз между 1-м и 2-м этажами;</p> <p>филенки в подоконных простенках 1-го и 2-го этажей;</p> <p>лопатки в уровне 1-го и 2-го этажей (во 2-м этаже – на пьедесталах, с базами);</p> <p>венчающий антаблемент с гладким фризом и профилированным карнизом с дентикулами, с креповками над лопатками;</p> <p>треугольные фронтоны на торцевых фасадах (со сдвоенными оконными проемами в тимпанах) и на юго-западном фасаде (с оконным проемом в тимпане).</p>	
--	--	---	--

3. «Богадельня для женщин»,
Санкт-Петербург, 8-я линия В.О., дом 63, литера А

2	<p>Объемно-пространственное решение:</p>	<p>габариты и конфигурация двухэтажного на подвалах, прямоугольного в плане здания;</p> <p>габариты и конфигурация крыши (двускатная);</p> <p>материал окрытия (листовое железо).</p>	
3	<p>Конструктивная система:</p>	<p>исторические наружные и внутренние капитальные кирпичные стены;</p> <p>исторические отметки плоских межэтажных перекрытий;</p>	

		<p>историческая лестница (Л-2): местоположение, габариты, конструкция (средистенная), ступени и покрытие площадок лещадной плиты.;</p>	
4	Объемно-планировочное решение:	историческое объемно-планировочное решение в габаритах капитальных стен.	
5	Архитектурно-художественное решение фасадов:	<p>архитектурно-художественное решение фасадов в приемах историзма с элементами в стилистике «петровского барокко»;</p> <p>материал отделки цоколя – известняковая плита;</p> <p>материал и характер отделки фасадной поверхности - гладкая окрашенная штукатурка;</p>	

местоположение, габариты, конфигурация (с лучковой перемычкой) исторических дверного и оконных проемов;

цвет (коричневый) и рисунок (шестиугольный) оконных заполнений;

наличники оконных и дверного проемов с раскреповками и веерным замковым камнем (замковый камень скруглен);

ступени известняковой плиты перед дверным проемом на северном фасаде;

наружные подоконные доски;

филенки в подоконных простенках;

межэтажные и подоконные карнизы, тяги;

лопатки на высоту 1-го и 2-го этажей;

венчающий антаблемент с гладким фризом и профилированным карнизом с дентикулами;

треугольные фронтоны на торцевых фасадах со сдвоенными оконными проемами в тимпанах.



4. «Богадельня для мужчин»
 Санкт-Петербург, 8-я линия В.О., дом 63, литера Б

2	Объемно-пространственное решение:	<p>габариты и конфигурация трехэтажного на подвалах, прямоугольного в плане здания;</p> <p>габариты и конфигурация крыши (односкатная);</p> <p>материал окрытия (листовое железо).</p>	 
3	Конструктивная система:	<p>исторические наружные и внутренние капитальные кирпичные стены;</p> <p>исторические отметки плоских межэтажных перекрытий;</p> <p>историческая лестница – двухмаршевая, с маршами по косоурам, площадками на сводах по металлическим балкам, ступенями лещадной плиты;</p> <p>ограждения лестничных маршей черного металла (рисунок – вертикальные стержни).</p>	
4	Объемно-планировочное решение:	историческое объемно-планировочное решение в габаритах капитальных стен.	

5

Архитектурно-художественное решение фасадов:

архитектурно-художественное решение фасадов в приемах историзма с элементами в стилистике «петровского барокко»;

материал отделки цоколя – известняковая плита;

материал и характер отделки фасадной поверхности - гладкая окрашенная штукатурка;

местоположение, габариты, конфигурация дверных и оконных проемов;

цвет (коричневый) и рисунок оконных заполнений;

наличники дверных и оконных проемов с раскреповками и верхним замковым камнем;



междуэтажные и подоконные карнизы;

лопатки на высоту 1-го, 2-го и 3-го этажей;

венчающий антаблемент с гладким фризом и профилированным карнизом с дентикулами.



Приложение № 5 к Акту по результатам государственной историко-культурной экспертизы проектной документации на проведение работ по сохранению выявленного объекта культурного наследия «Дом В.И. Миллера» по адресу: Санкт-Петербург, 6-я линия, 19, выявленного объекта культурного наследия «Дом В.А. Квасникова» по адресу: Санкт-Петербург, 7-я линия, 28, выявленного объекта культурного наследия «Дом И. Ковригина» по адресу: Санкт-Петербург, 6-я линия, 21, лит. А, выявленного объекта культурного наследия «Дом К. Штрауха» по адресу: Санкт-Петербург, 6-я линия, 25, лит. А, выявленного объекта культурного наследия «Городской дом 1-го Василеостровского начального народного училища» по адресу: Санкт-Петербург, Средний пр. В.О., 31; 7-я линия, 52, выявленного объекта культурного наследия «Дом Г.А. Хаймовича (при фабрике жестяных изделий)» по адресу: Санкт-Петербург, 6-я линия, 55, выявленного объекта культурного наследия «Богадельня для женщин» по адресу: Санкт-Петербург, 8-я линия В.О., 63, лит. А, входящего в состав выявленного объекта культурного наследия «Дома Общества вспомоществования приходским бедным при Благовещенской церкви» по адресу: Санкт-Петербург, 8-я линия В.О., 63, лит. А, Б; 8-я линия В.О., 65, лит. А; 8-я линия В.О., 69, лит. А: «Проект ремонта и приспособления для современного использования инженерных сетей выявленных объектов культурного наследия «Дом В.И. Миллера», «Дом В.А. Квасникова», «Дом И. Ковригина», «Дом К. Штрауха», «Городской дом 1-го Василеостровского начального народного училища», «Дом Г.А. Хаймовича (при фабрике жестяных изделий)», «Богадельня для женщин» (в составе «Дома Общества вспомоществования приходским бедным при Благовещенской церкви» при проведении работ по ремонту тепловой сети от камеры 142 до камеры 162 по 6-7 линии В.О.», шифр: 78-10-4936, разработанной ООО «ЦИИВС» в 2023 году

Выписки из инвентарного дела о технических характеристиках объекта от 22.09.2023 № 11978-02/04, от 22.09.2023 № 11980-02/04, от 22.09.2023 № 11981-02/04, от 22.09.2023 № 11982-02/04, от 22.09.2023 № 11983-02/04, от 22.09.2023 № 11979-02/04, от 22.09.2023 № 11975-02/04, от 22.09.2023 № 11974-02/04; копия плана 1-го этажа здания по адресу: Санкт-Петербург, 6-я линия В.О., дом 19, литера А, выданная 21.09.2023 г. филиалом ГБУ «ГУИОН» - ПИБ Центрального департамента кадастровой деятельности; копия плана подвала и цокольного этажа здания по адресу: Санкт-Петербург, 7-я линия В.О., дом 28, литера А, выданная 21.10.2022 г. филиалом ГБУ «ГУИОН» - ПИБ Центрального департамента кадастровой деятельности; копия плана 1-го этажа здания по адресу: Санкт-Петербург, 7-я линия В.О., дом 28, литера В, выданная 21.09.2023 г. филиалом ГБУ «ГУИОН» - ПИБ Центрального департамента кадастровой деятельности; копия плана подвала, цокольного и 1-го этажа здания по адресу: Санкт-Петербург, 8-я линия В.О., дом 21, литера А, Б, выданная 24.09.2021 г. филиалом ГБУ «ГУИОН» - ПИБ Центрального департамента кадастровой деятельности; копия плана подвала и цокольного этажа здания по адресу: Санкт-Петербург, 6-я линия В.О., дом 25, литера А, выданная 24.09.2021 г. филиалом ГБУ «ГУИОН» - ПИБ Центрального департамента кадастровой деятельности; копия плана подвала здания по адресу: Санкт-Петербург, 7-я линия В.О., дом 52, литера А, выданная 24.09.2021 г. филиалом ГБУ «ГУИОН» - ПИБ Центрального департамента кадастровой деятельности; копия плана подвала здания по адресу: Санкт-Петербург, 6-я линия В.О., дом 55, литера А, выданная 21.09.2023 г. филиалом ГБУ «ГУИОН» - ПИБ Центрального департамента кадастровой деятельности; копия плана подвала здания по адресу: Санкт-Петербург, 8-я линия В.О., дом 63, литера А, выданная 21.09.2023 г. филиалом ГБУ «ГУИОН» - ПИБ Центрального департамента кадастровой деятельности



Правительство Санкт-Петербурга
Комитет имущественных отношений Санкт-Петербурга

**Санкт-Петербургское государственное
бюджетное учреждение
«ГОРОДСКОЕ УПРАВЛЕНИЕ
ИНВЕНТАРИЗАЦИИ И ОЦЕНКИ
НЕДВИЖИМОГО И
ДВИЖИМОГО ИМУЩЕСТВА»**

ПРОЕКТНО-ИНВЕНТАРИЗАЦИОННОЕ БЮРО
ЦЕНТРАЛЬНОЕ
ДЕПАРТАМЕНТА КАДАСТРОВОЙ ДЕЯТЕЛЬНОСТИ
ул. Белинского, д. 13
Санкт-Петербург, 191014
тел. (812) 777-91-33, факс (812) 644-51-38
e-mail: cenpib@guion.spb.ru

ОКПО 50241950 ОГРН 1227800025067
ИНН 7841097748/КПП 784101001

ГБУ ГУИОН
№11978-02/04 от 22.09.2023



* 0 1 5 5 3 0 4 *

№ _____
На № _____ от _____

Выписка из инвентарного дела о технических характеристиках объекта

По данным ПИБ Центральное департамента кадастровой деятельности строение, находящееся по адресу: **Санкт-Петербург, 6-я линия В.О., дом 19, литера А**, по состоянию на **1981** год имеет следующие технические характеристики:

1. Год постройки – до 1917;
2. Год последнего капитального ремонта – 1981;
3. Фундаменты – **бутовые ленточные**;
4. Наружные и внутренние капитальные стены – **кирпичные**;
5. Перегородки – **гипсобетонные, крупнопанельные, гипсоволокн. плиты**;
6. Перекрытия чердачные – **сборные железобетонные**;
7. Перекрытия междуэтажные – **сборные железобетонные**;
8. Перекрытия подвальные – ---;
9. Крыша – **металлическая из оцинкованной кровельной стали**;
10. Проемы оконные – **двойные створные сосновые**;
11. Проемы дверные – **филенчатые сосновые обычного качества**;
12. Отопление – **централизованное**;
13. Горячее водоснабжение – **отсутствует**;
14. Вентиляция – **естественная**;
15. Газоснабжение – **централизованное**;
16. Мусоропровод – **отсутствует**;
17. Лифты – **отсутствуют**;
18. Канализация – **сброс в городскую сеть**;
19. Процент износа – **15%**.

и.о.
Начальник ПИБ Центральное
департамента кадастровой деятельности



В.Б. Митичева
В.Б. Митичева

Исполнитель: Петрова Д.А.
(812) 777-91-33



Правительство Санкт-Петербурга
Комитет имущественных отношений Санкт-Петербурга

**Санкт-Петербургское государственное
бюджетное учреждение
«ГОРОДСКОЕ УПРАВЛЕНИЕ
ИНВЕНТАРИЗАЦИИ И ОЦЕНКИ
НЕДВИЖИМОГО И
ДВИЖИМОГО ИМУЩЕСТВА»**

ПРОЕКТНО-ИНВЕНТАРИЗАЦИОННОЕ БЮРО
ЦЕНТРАЛЬНОЕ
ДЕПАРТАМЕНТА КАДАСТРОВОЙ ДЕЯТЕЛЬНОСТИ
ул. Белинского, д. 13
Санкт-Петербург, 191014
тел. (812) 777-91-33, факс (812) 644-51-38
e-mail: cenpib@guion.spb.ru
ОКПО 50241950 ОГРН 1227800025067
ИНН 7841097748/КПП 784101001

№ _____
На № _____ от _____



Выписка из инвентарного дела о технических характеристиках объекта

По данным ПИБ Центральное департамента кадастровой деятельности строение, находящееся по адресу: **Санкт-Петербург, 7-я линия В.О., дом 28, литера А**, по состоянию на **2016** год имеет следующие технические характеристики:

1. Год постройки – **1828-1877;**
2. Год последнего капитального ремонта – **выборочно 2007, 2012;**
3. **Фундамент – бутовый ленточный;**
4. Наружные и внутренние капитальные стены – **кирпичные, газобетонные;**
5. Перегородки – **деревянные оштукатуренные, гипсолитовые;**
6. Перекрытия чердачные – **железобетонные плиты по металлическим балкам;**
7. Перекрытия междуэтажные – **деревянные оштукатуренные, над 1-м этажом железобетонные плиты;**
8. Перекрытия подвальные – **железобетонные плиты по металлическим балкам, кирпичные своды;**
9. Крыша – **из кровельной стали по стальным конструкциям;**
10. Проемы оконные – **двойные створные, из металлопластика;**
11. Проемы дверные – **филенчатые окрашенные, из металлопластика;**
12. Отопление – **центральное;**
13. Горячее водоснабжение – **централизованное;**
14. Вентиляция – **естественная, приточно-вытяжная;**
15. Газоснабжение – **центральное;**
16. Мусоропровод – **отсутствует;**
17. Лифты – **отсутствуют;**
18. Канализация – **сброс в городскую сеть;**
19. Процент износа – **35%.**

к.о.
Начальник ПИБ Центральное
департамента кадастровой деятельности



Е. Е. Терехина
В.Б. Митичева

Исполнитель: Петрова Д.А.
(812) 777-91-33



Правительство Санкт-Петербурга
Комитет имущественных отношений Санкт-Петербурга

**Санкт-Петербургское государственное
бюджетное учреждение
«ГОРОДСКОЕ УПРАВЛЕНИЕ
ИНВЕНТАРИЗАЦИИ И ОЦЕНКИ
НЕДВИЖИМОГО И
ДВИЖИМОГО ИМУЩЕСТВА»**

ПРОЕКТНО-ИНВЕНТАРИЗАЦИОННОЕ БЮРО
ЦЕНТРАЛЬНОЕ
ДЕПАРТАМЕНТА КАДАСТРОВОЙ ДЕЯТЕЛЬНОСТИ
ул. Белинского, д. 13
Санкт-Петербург, 191014
тел. (812) 777-91-33, факс (812) 644-51-38
e-mail: cenpib@guion.spb.ru

ОКПО 50241950 ОГРН 1227800025067
ИНН 7841097748/КПП 784101001

№ _____

На № _____ от _____

ГБУ ГУИОН
№11981-02/04 от 22.09.2023



Выписка из инвентарного дела о технических характеристиках объекта

По данным ПИБ Центральное департамента кадастровой деятельности строение, находящееся по адресу: **Санкт-Петербург, 7-я линия В.О., дом 28, литера В**, по состоянию на **2007** год имеет следующие технические характеристики:

1. Год постройки – **1828-1877**;
2. Год последнего капитального ремонта – **сведения отсутствуют**;
3. **Фундамент – бутовый ленточный**;
4. Наружные и внутренние капитальные стены – **кирпичные**;
5. Перегородки – **деревянные оштукатуренные**;
6. Перекрытия чердачные – **деревянные оштукатуренные**;
7. Перекрытия междуэтажные – **деревянные оштукатуренные**;
8. Перекрытия подвальные – **---**;
9. Крыша – **из оцинкованного железа по деревянной обрешетке**;
10. Проемы оконные – **двойные створные**;
11. Проемы дверные – **филенчатые, окрашены**;
12. Отопление – **центральное**;
13. Горячее водоснабжение – **централизованное**;
14. Вентиляция – **естественная**;
15. Газоснабжение – **центральное**;
16. Мусоропровод – **отсутствует**;
17. Лифты – **отсутствуют**;
18. Канализация – **сброс в городскую сеть**;
19. Процент износа – **53%**.

в.о.
Начальник ПИБ Центральное
департамента кадастровой деятельности



Е.Е. Терехина
В.Б. Митичева

Исполнитель: Петрова Д.А.
(812) 777-91-33



Правительство Санкт-Петербурга
Комитет имущественных отношений Санкт-Петербурга

**Санкт-Петербургское государственное
бюджетное учреждение
«ГОРОДСКОЕ УПРАВЛЕНИЕ
ИНВЕНТАРИЗАЦИИ И ОЦЕНКИ
НЕДВИЖИМОГО И
ДВИЖИМОГО ИМУЩЕСТВА»**

ПРОЕКТНО-ИНВЕНТАРИЗАЦИОННОЕ БЮРО
ЦЕНТРАЛЬНОЕ
ДЕПАРТАМЕНТА КАДАСТРОВОЙ ДЕЯТЕЛЬНОСТИ
ул. Белинского, д. 13
Санкт-Петербург, 191014
тел. (812) 777-91-33, факс (812) 644-51-38
e-mail: cenpib@guion.spb.ru

ОКПО 50241950 ОГРН 1227800025067
ИНН 7841097748/КПП 784101001

ГБУ ГУИОН
№11982-02/04 от 22.09.2023



№ _____
На № _____ от _____

Выписка из инвентарного дела о технических характеристиках объекта

По данным ПИБ Центральное департамента кадастровой деятельности строение, находящееся по адресу: **Санкт-Петербург, 6-я линия В.О., дом 21, литера А**, по состоянию на **2008** год имеет следующие технические характеристики:

1. Год постройки – **1846**;
2. Год последнего капитального ремонта – **сведения отсутствуют**;
3. Фундаменты – **бутовые ленточные**;
4. Наружные и внутренние капитальные стены – **кирпичные**;
5. Перегородки – **деревянные**;
6. Перекрытия чердачные – **деревянные**;
7. Перекрытия междуэтажные – **деревянные**;
8. Перекрытия подвальные – **деревянные**;
9. Крыша – **кровля железная, стропила деревянные**;
10. Проемы оконные – **остекление двойное**;
11. Проемы дверные – **филенчатые окрашены обычного качества**;
12. Отопление – **централизованное**;
13. Горячее водоснабжение – **централизованное**;
14. Вентиляция – **естественная**;
15. Газоснабжение – **централизованное**;
16. Мусоропровод – **отсутствует**;
17. Лифты – **отсутствуют**;
18. Канализация – **сброс в городскую сеть**;
19. Процент износа – **50%**.

и.о.
Начальник ПИБ Центральное
департамента кадастровой деятельности



Е.В. Терехина
В.Б. Митичева

Исполнитель: Петрова Д.А.
(812) 777-91-33



Правительство Санкт-Петербурга
Комитет имущественных отношений Санкт-Петербурга

**Санкт-Петербургское государственное
бюджетное учреждение
«ГОРОДСКОЕ УПРАВЛЕНИЕ
ИНВЕНТАРИЗАЦИИ И ОЦЕНКИ
НЕДВИЖИМОГО И
ДВИЖИМОГО ИМУЩЕСТВА»**

ПРОЕКТНО-ИНВЕНТАРИЗАЦИОННОЕ БЮРО
ЦЕНТРАЛЬНОЕ
ДЕПАРТАМЕНТА КАДАСТРОВОЙ ДЕЯТЕЛЬНОСТИ
ул. Белинского, д. 13
Санкт-Петербург, 191014
тел. (812) 777-91-33, факс (812) 644-51-38
e-mail: cenpib@guion.spb.ru
ОКПО 50241950 ОГРН 1227800025067
ИНН 7841097748/КПП 784101001



№ _____
На № _____ от _____

Выписка из инвентарного дела о технических характеристиках объекта

По данным ПИБ Центральное департамента кадастровой деятельности строение, находящееся по адресу: **Санкт-Петербург, 6-я линия В.О., дом 25, литера А**, по состоянию на **2008** год имеет следующие технические характеристики:

1. Год постройки – до 1917;
2. Год последнего капитального ремонта – 1974-1975;
3. Фундаменты – **бутовый ленточный**;
4. Наружные и внутренние капитальные стены – **кирпичные**;
5. Перегородки – **деревянные и гипсолитовые**;
6. Перекрытия чердачные – **сборные железобетонные**;
7. Перекрытия междуэтажные – **сборные железобетонные**;
8. Перекрытия подвальные – **сборные железобетонные**;
9. Крыша – **кровля железная по деревянным стропилам**;
10. Проемы оконные – **двойные створные сосновые обычного качества**;
11. Проемы дверные – **сосновые филленчатые, обычного качества**;
12. Отопление – **от ТЭЦ**;
13. Горячее водоснабжение – **централизованное**;
14. Вентиляция – **естественная**;
15. Газоснабжение – **централизованное**;
16. Мусоропровод – **отсутствует**;
17. Лифты – **имеются**;
18. Канализация – **сброс в городскую сеть**;
19. Процент износа – **30%**.

6.0.
Начальник ПИБ Центральное
департамента кадастровой деятельности



Е.В. Терехина
В.Б. Митичева

Исполнитель: Петрова Д.А.
(812) 777-91-33



Правительство Санкт-Петербурга
Комитет имущественных отношений Санкт-Петербурга

**Санкт-Петербургское государственное
бюджетное учреждение
«ГОРОДСКОЕ УПРАВЛЕНИЕ
ИНВЕНТАРИЗАЦИИ И ОЦЕНКИ
НЕДВИЖИМОГО И
ДВИЖИМОГО ИМУЩЕСТВА»**

ПРОЕКТНО-ИНВЕНТАРИЗАЦИОННОЕ БЮРО
ЦЕНТРАЛЬНОЕ
ДЕПАРТАМЕНТА КАДАСТРОВОЙ ДЕЯТЕЛЬНОСТИ
ул. Белинского, д. 13
Санкт-Петербург, 191014
тел. (812) 777-91-33, факс (812) 644-51-38
e-mail: cenpib@guion.spb.ru

ОКПО 50241950 ОГРН 1227800025067
ИНН 7841097748/КПП 784101001

ГБУ ГУИОН
№11979-02/04 от 22.09.2023



№ _____

На № _____ от _____

Выписка из инвентарного дела о технических характеристиках объекта

По данным ПИБ Центральное департамента кадастровой деятельности строение, находящееся по адресу: **Санкт-Петербург, 7-я линия В.О., дом 52, литера А**, по состоянию на **2014** год имеет следующие технические характеристики:

1. Год постройки – **1897**;
2. Год последнего капитального ремонта – **сведения отсутствуют**;
3. Фундаменты – **бутовые ленточные**;
4. Наружные и внутренние капитальные стены – **кирпичные**;
5. Перегородки – **деревянные оштукатуренные**;
6. Перекрытия чердачные – **деревянные оштукатуренные, по металлическим балкам, сборные железобетонные плиты**;
7. Перекрытия междуэтажные – **по металлическим балкам, сборные железобетонные плиты**;
8. Перекрытия подвальные – **железобетонные своды**;
9. Крыша – **кровельная сталь по деревянной обрешетке, окрашенная**;
10. Проемы оконные – **деревянные, из металлопластика**;
11. Проемы дверные – **филенчатые, окрашены, металлические**;
12. Отопление – **централизованное**;
13. Горячее водоснабжение – **централизованное**;
14. Вентиляция – **приточно-вытяжная**;
15. Газоснабжение – **централизованное**;
16. Мусоропровод – **отсутствует**;
17. Лифты – **отсутствуют**;
18. Канализация – **сброс в городскую сеть**;
19. Процент износа – **29%**.

и.о.
Начальник ПИБ Центральное
департаментa кадастровой деятельности



Е.Б. Митичева
В.Б. Митичева

Исполнитель: Петрова Д.А.
(812) 777-91-33



Правительство Санкт-Петербурга
Комитет имущественных отношений Санкт-Петербурга

**Санкт-Петербургское государственное
бюджетное учреждение
«ГОРОДСКОЕ УПРАВЛЕНИЕ
ИНВЕНТАРИЗАЦИИ И ОЦЕНКИ
НЕДВИЖИМОГО И
ДВИЖИМОГО ИМУЩЕСТВА»**

ПРОЕКТНО-ИНВЕНТАРИЗАЦИОННОЕ БЮРО
ЦЕНТРАЛЬНОЕ
ДЕПАРТАМЕНТА КАДАСТРОВОЙ ДЕЯТЕЛЬНОСТИ
ул. Белинского, д. 13
Санкт-Петербург, 191014
тел. (812) 777-91-33, факс (812) 644-51-38
e-mail: cenpib@guion.spb.ru

ОКПО 50241950 ОГРН 1227800025067
ИНН 7841097748/КПП 784101001

ГБУ ГУИОН
№11975-02/04 от 22.09.2023



№ _____
На № _____ от _____

Выписка из инвентарного дела о технических характеристиках объекта

По данным ПИБ Центральное департамента кадастровой деятельности строение, находящееся по адресу: **Санкт-Петербург, 6-я линия В.О., дом 55, литера А**, по состоянию на **1998** год имеет следующие технические характеристики:

1. Год постройки – **1897**;
2. Год последнего капитального ремонта – **сведения отсутствуют**;
3. Фундаменты – **бутовые ленточные**;
4. Наружные и внутренние капитальные стены – **кирпичные**;
5. Перегородки – **деревянные**;
6. Перекрытия чердачные – **деревянные по металлическим балкам**;
7. Перекрытия междуэтажные – **деревянные по металлическим балкам**;
8. Перекрытия подвальные – **кирпичные и бетонные сводики по металлическим балкам**;
9. Крыша – **железная по деревянным стропилам**;
10. Проемы оконные – **двойные створные, сосновые**;
11. Проемы дверные – **филенчатые**;
12. Отопление – **централизованное**;
13. Горячее водоснабжение – **централизованное**;
14. Вентиляция – **естественная**;
15. Газоснабжение – **централизованное**;
16. Мусоропровод – **отсутствует**;
17. Лифты – **отсутствуют**;
18. Канализация – **сброс в городскую сеть**;
19. Процент износа – **52%**.

в.о.
Начальник ПИБ Центральное
департамента кадастровой деятельности



Е.Б. Митичева
В.Б. Митичева

Исполнитель: Петрова Д.А.
(812) 777-91-33



Правительство Санкт-Петербурга
Комитет имущественных отношений Санкт-Петербурга

**Санкт-Петербургское государственное
бюджетное учреждение
«ГОРОДСКОЕ УПРАВЛЕНИЕ
ИНВЕНТАРИЗАЦИИ И ОЦЕНКИ
НЕДВИЖИМОГО И
ДВИЖИМОГО ИМУЩЕСТВА»**

ПРОЕКТНО-ИНВЕНТАРИЗАЦИОННОЕ БЮРО
ЦЕНТРАЛЬНОЕ
ДЕПАРТАМЕНТА КАДАСТРОВОЙ ДЕЯТЕЛЬНОСТИ
ул. Белинского, д. 13
Санкт-Петербург, 191014
тел. (812) 777-91-33, факс (812) 644-51-38
e-mail: cenpib@guion.spb.ru

ОКПО 50241950 ОГРН 1227800025067
ИНН 7841097748/КПП 784101001

№ _____

На № _____ от _____



Выписка из инвентарного дела о технических характеристиках объекта

По данным ПИБ Центральное департамента кадастровой деятельности строение, находящееся по адресу: **Санкт-Петербург, 8-я линия В.О., дом 63, литера А**, по состоянию на **2008** год имеет следующие технические характеристики:

1. Год постройки – до 1917;
2. Год последнего капитального ремонта – сведения отсутствуют;
3. Фундаменты – **бутовые ленточные**;
4. Наружные и внутренние капитальные стены – **кирпичные**;
5. Перегородки – **деревянные**;
6. Перекрытия чердачные – **деревянные**;
7. Перекрытия междуэтажные – **деревянные**;
8. Перекрытия подвальные – **деревянные**;
9. Крыша – **кровля железная по деревянным стропилам**;
10. Проемы оконные – **двойные створные сосновые обычного качества**;
11. Проемы дверные – **филенчатые сосновые обычного качества**;
12. Отопление – **от ТЭЦ**;
13. Горячее водоснабжение – **централизованное**;
14. Вентиляция – **естественная**;
15. Газоснабжение – **централизованное**;
16. Мусоропровод – **отсутствует**;
17. Лифты – **отсутствуют**;
18. Канализация – **сброс в городскую сеть**;
19. Процент износа – **48%**.

и.о.

Начальник ПИБ Центральное
департамента кадастровой деятельности

Исполнитель: Петрова Д.А.
(812) 777-91-33



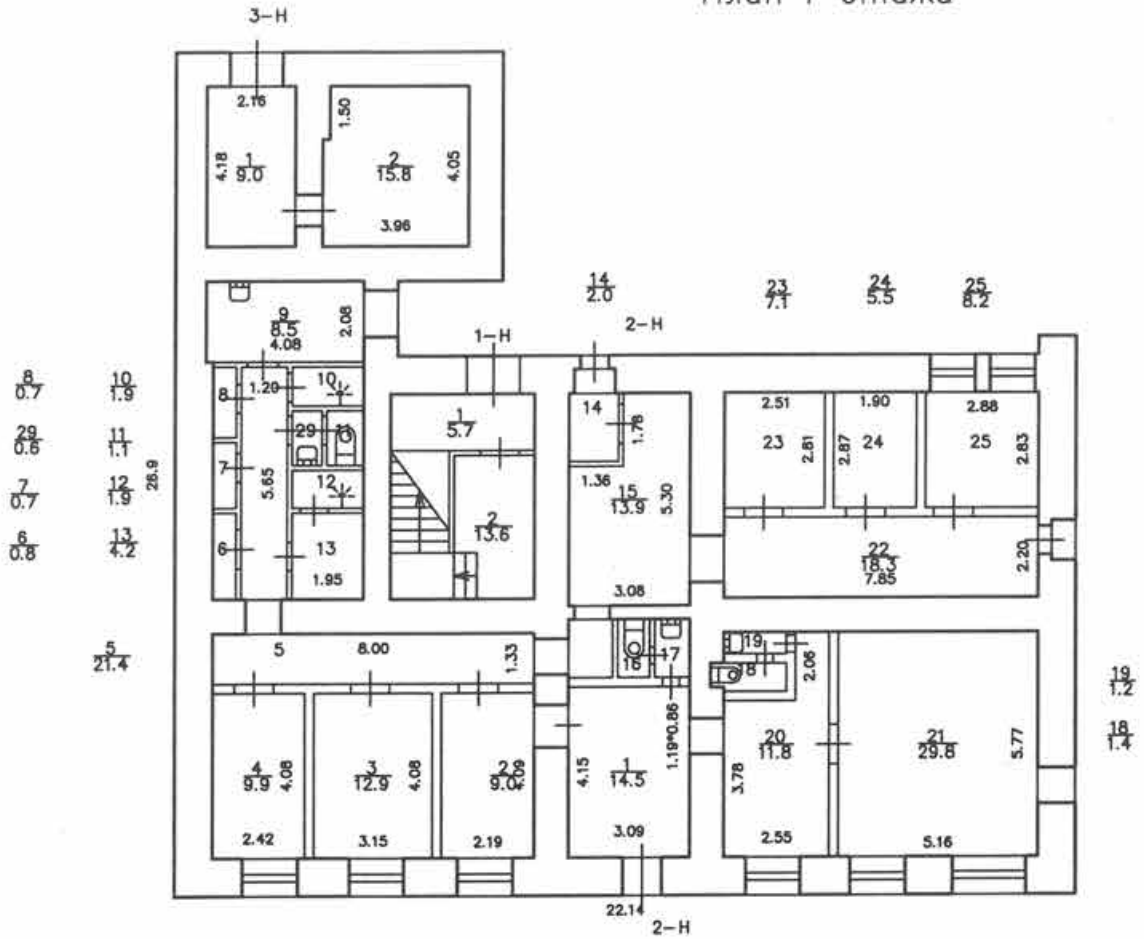
В.Б. Митичева
В.Б. Митичева

План дома N 19
по 6-й линии В.О.

ОПЕРАТИВНЫЙ

Лит. А

План 1 этажа



H = 7.6

h = 3.30 ¹⁶ ¹⁷

с учетом тех. условий

По состоянию на 1981 г.

КОПИЯ ВЕРНА



в.о. и.п. ПИБ Центральное
департамента кадастровой деятельности

[Handwritten signature]

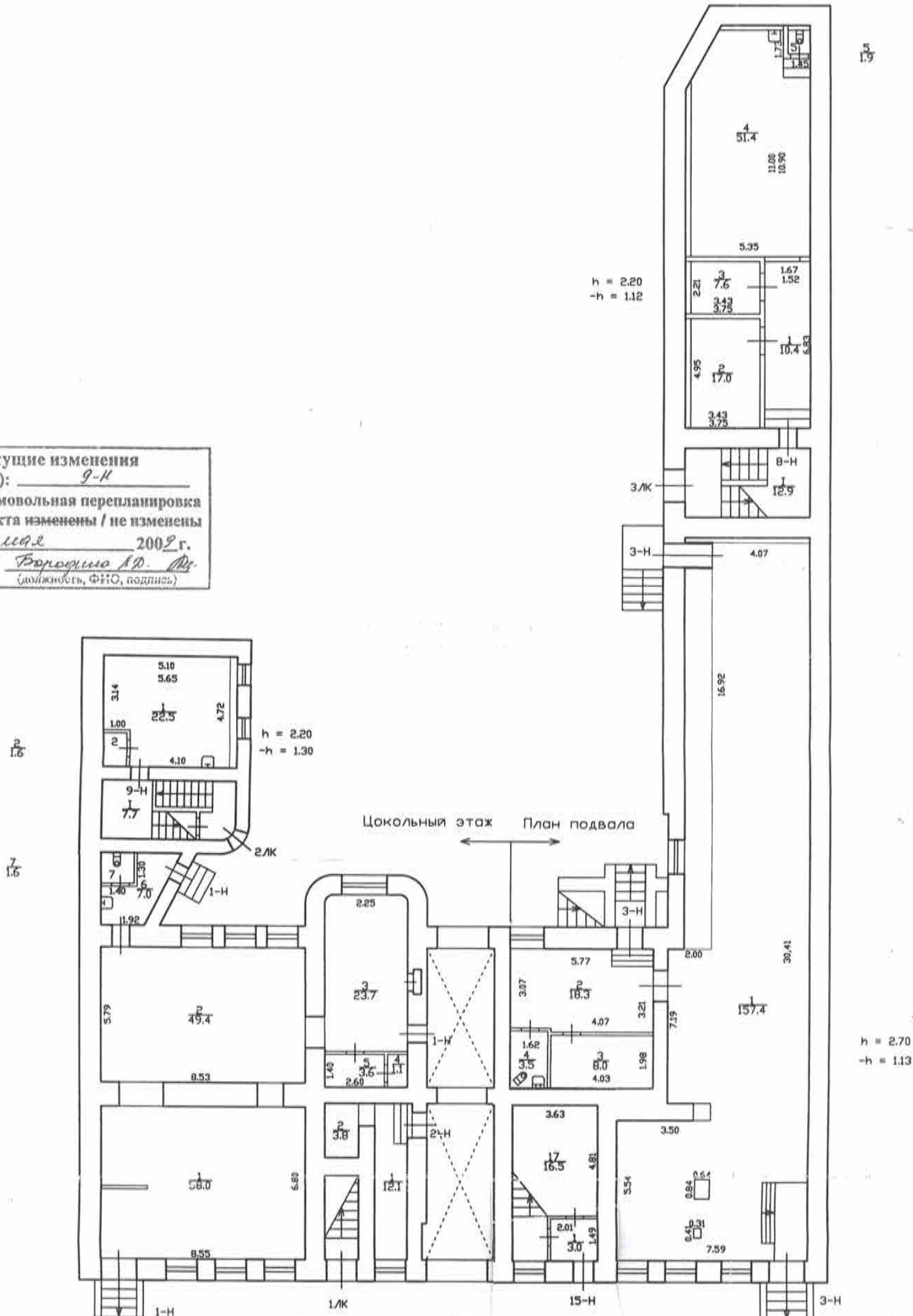
Е.Б. Терехина
21.09.2023

г. Санкт-Петербург,
7-е шоссе В.О.,
дом 28, литера А

Инв.№ 34/26
Литера "А"

План подвала и цокольного этажа

Текущие изменения
 № пом. (части): 9-Н
 Основание: самовольная перепланировка
 Границы объекта изменены / не изменены
 « 28 » мая 2009 г.
 Исполнитель: Вороженин А.Д.
 (должность, ФИО, подпись)



Погашено
 № пом. (части): 13-Н (от 15-Н)
 Основание: нр-ко
 « 19 » 11 2009 г.
 Исполнитель: Вороженин А.Д.
 (должность, ФИО, подпись)

с учетом тех. условий
 ПО СОСТОЯНИЮ НА 2009 г.

Текущие изменения
 № пом. (части): 15-Н
 Основание: самовольная перепланировка
 Границы объекта изменены / не изменены
 « 22 » 03 2010 г.
 Исполнитель: Артемьева А.А.
 (должность, ФИО, подпись)

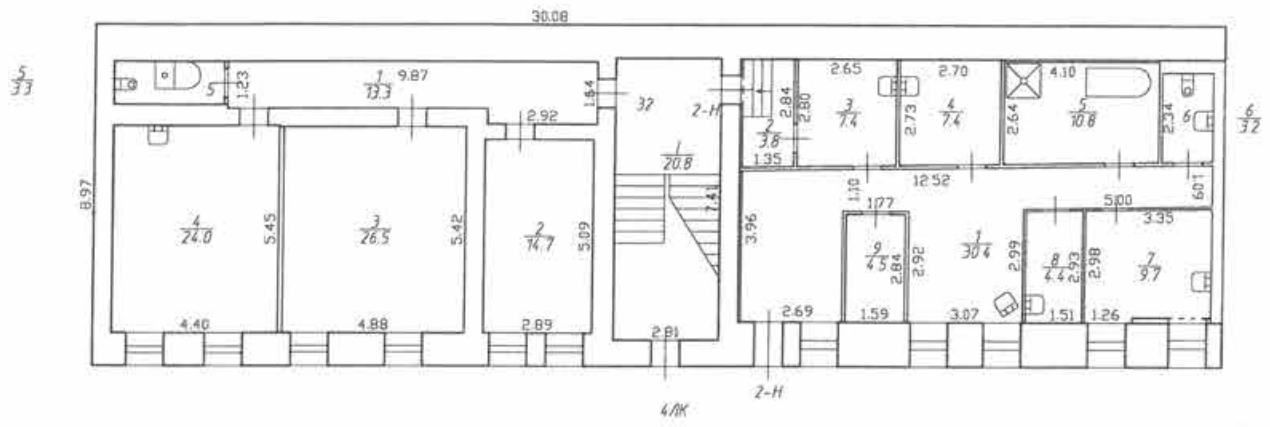
Текущие изменения
 № пом. (части): 15-Н
 Основание: утвержденная перепланировка
 Акт №255 от 13.11.09 г, утвержд. 16.11.09 г.
 (Акт МРК и пр.)
 « 17 » 05 2010 г.
 Исполнитель: Артемьева А.А.
 (должность, ФИО, подпись)

Удостоверен: ПИБ Центральное
 департамента кадастровой деятельности
 27.10.2017

КОПИЯ
ВЕРНА

КОПИЯ

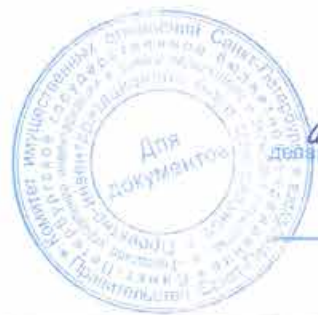
План 1 этажа



По состоянию на 1990 г.

с учетом тех. изм.

КОПИЯ ВЕРНА



и.о. н.д.р. ПИБ Центральное
департамента кадастровой деятельности

Е.Е. Терёхина
21.09.2023

Филиал Санкт-Петербургского ГУП 'ГУИОН' - ПИБ Центрального района		Инв. N <u>02</u> 01-187
Лист 1	Позэтажный план дома 28, литера В по 7-й линии В.О. г. Санкт-Петербург	Масштаб 1:200
Дата	Должностное лицо	Фамилия И.О.
	Исполнитель	
	Руководитель группы	
	Начальник филиала	
		Подпись

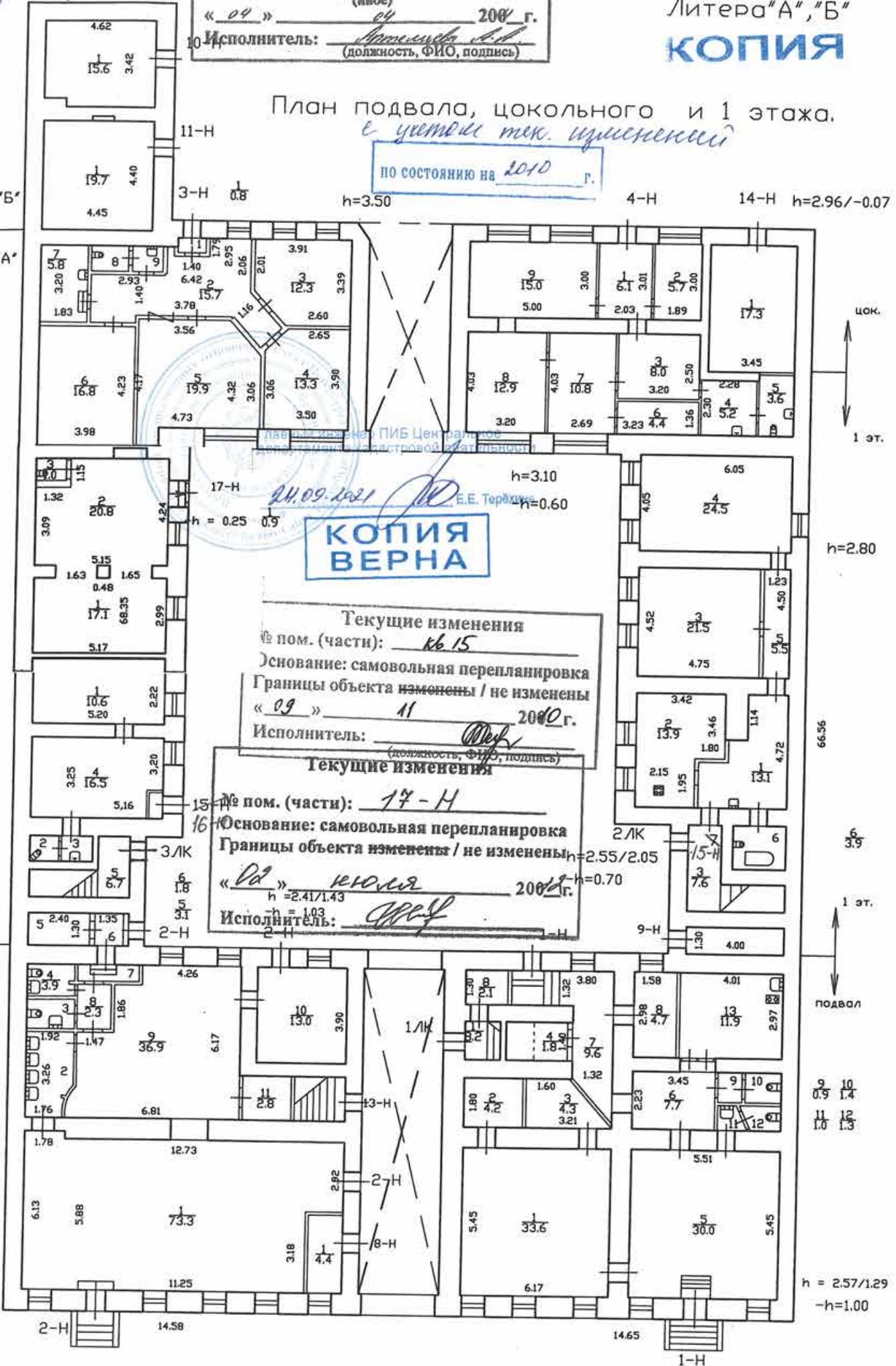
*г. Санкт-Петербург
в-л. Михаил В.О.
дом 21, литера А, Б*

Текущие изменения
 № пом. (части): кв. 15 ч.п. 25
 Основание: перепланировка устранена
Выход от 30.05.2011 г.
 (нвое)
 « 04 » 24 2008 г.
 Исполнитель: Литвиненко А.А.
 (должность, ФИО, подпись)

ОПЕРАТИВНЫЙ
 Инв. N02/01-155
 Литера "А", "Б"
КОПИЯ

План подвала, цокольного и 1 этажа,
с учетом тех. изменений

ПО СОСТОЯНИЮ НА 2010 г.



**КОПИЯ
 ВЕРНА**

Текущие изменения
 № пом. (части): кв. 15
 Основание: самовольная перепланировка
 Границы объекта изменены / не изменены
 « 09 » 11 2008 г.
 Исполнитель: [Signature]
 (должность, ФИО, подпись)

Текущие изменения
 № пом. (части): 14-Н
 Основание: самовольная перепланировка
 Границы объекта изменены / не изменены
 « 04 » июля 2008 г.
 Исполнитель: [Signature]
 (должность, ФИО, подпись)

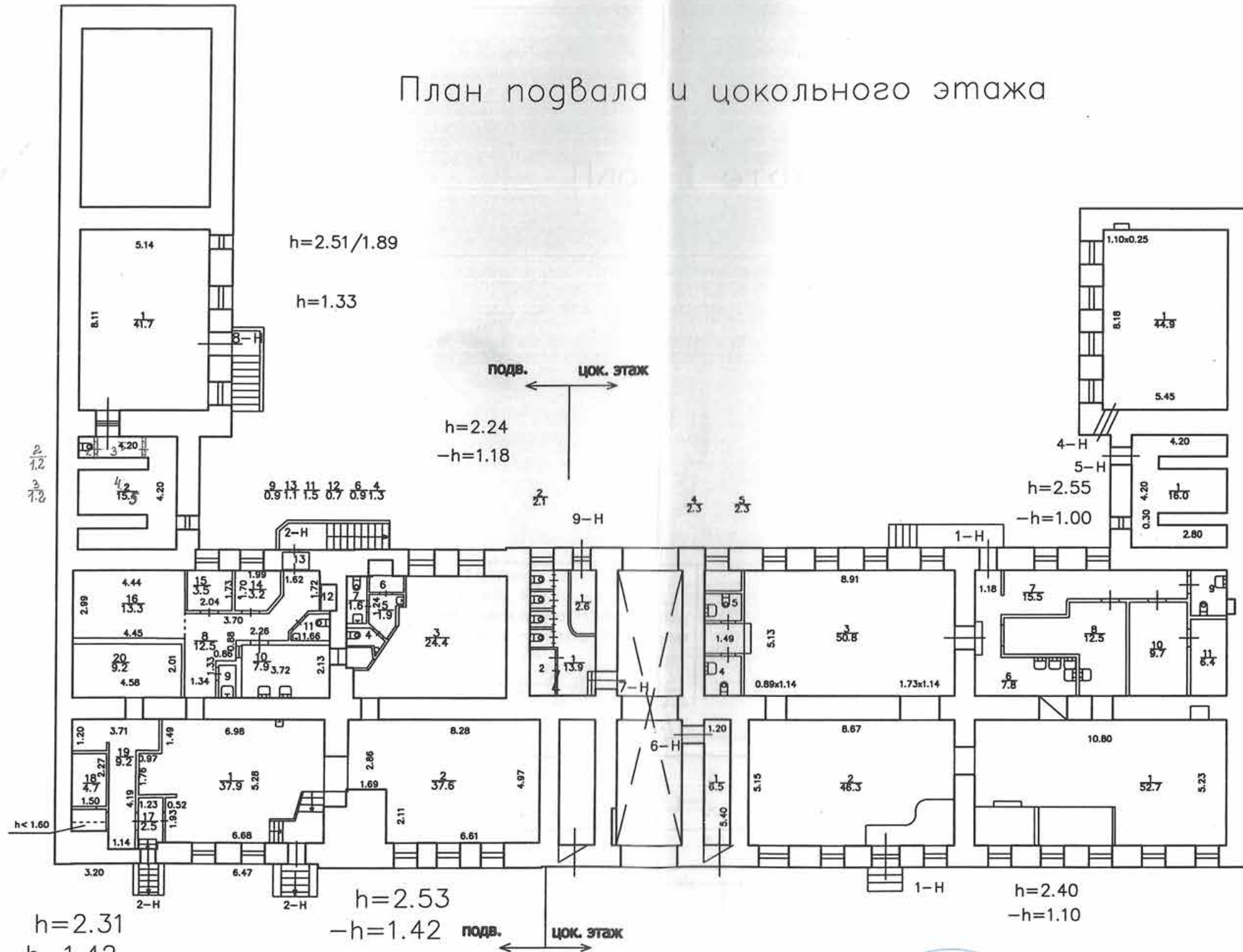
Литера "Б"
 Литера "А"
 1-3
 1 эт.
 подвал
 h = 2.41/1.46
 -h = 0.98

цок.
 1 эт.
 h=2.80
 66.56
 3.9
 1 эт.
 подвал
 h = 2.57/1.29
 -h=1.00

КОПИЯ

План подвала и цокольного этажа

h=2.25
h=2.43
-h=1.13



h=2.55
-h=1.00

h=1.77/0.85
-h=0.10

с учетом текущих изменений

по состоянию на 2006 г.

КОПИЯ
ВЕРНА



Главный инженер ПИБ Центрального
департамента кадастровой деятельности
24.08.2021
Е.Е. Терехина

г. Санкт-Петербург,
7^я линия В.О.
дом 52, литера А

358

ОПЕРАТИВНЫЙ

Инв.№ 02/01-198

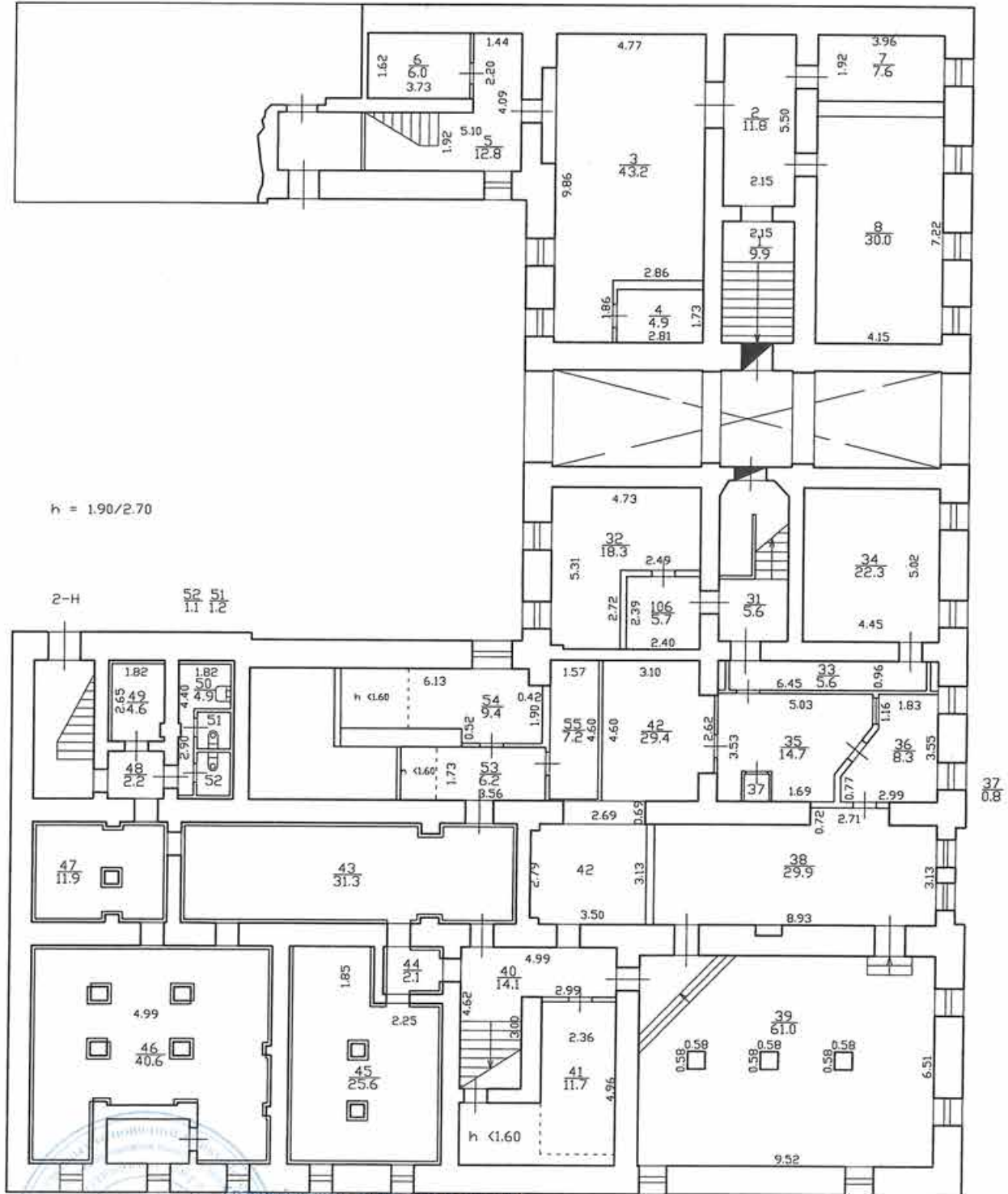
Литера "А"

КОПИЯ

План подвала

h = 1.75/2.30

- h = 1.20



Главный инженер ЦИО Центрального
департамента кадастровой деятельности

24.09.2014
Е.Е. Терехина

по состоянию на 2014 г.

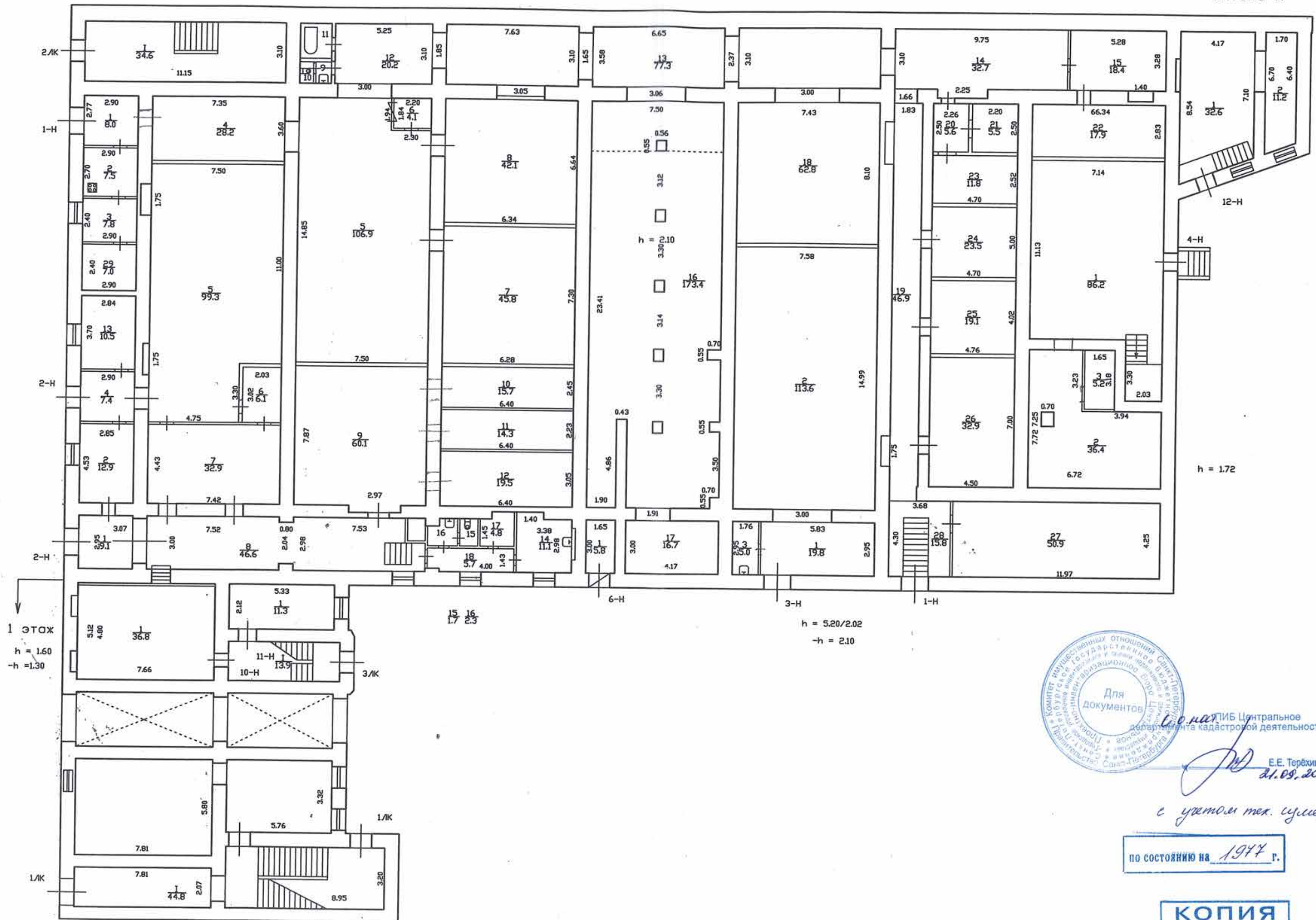
h = 2.10/2.34

**КОПИЯ
ВЕРНА**

План дома N 55 по 6-й линии В.О. План подвала

ОПЕРАТИВНЫЙ

Инв. N 02/01-173 литеро А



С. Е. Терехина
 21.09.2023

с учетом тех. условий.

ПО СОСТОЯНИЮ НА 1944 г.

КОПИЯ
 ВЕРНА

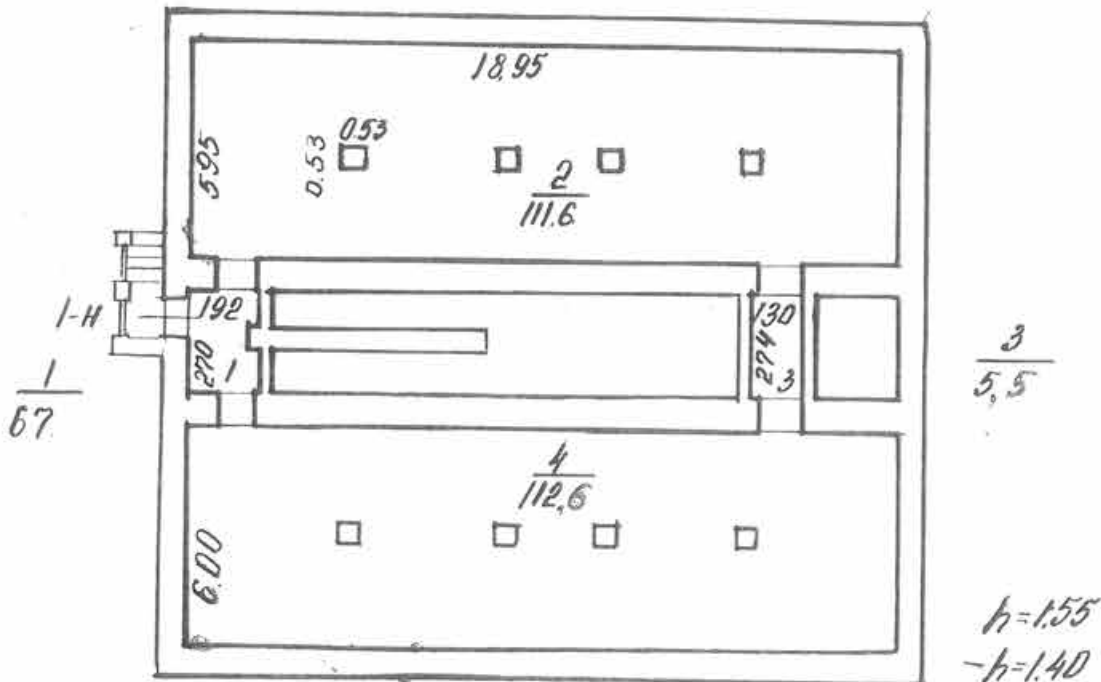
1. Санкт-Петербург,
8-я линия В.О.,
дом 63, литера А

ОПЕРАТИВНЫЙ

Инв.№ 02/01-250

КОПИЯ Литера "А"

План подвала



И.О. Ильяшев ИМБ Центральное
отделение кадастровой деятельности

[Signature]
Е.Е. Терехина
21.09.2023

с учетом тех. изменений.

по состоянию на 1981 г.

**КОПИЯ
ВЕРНА**

Приложение № 8 к Акту по результатам государственной историко-культурной экспертизы проектной документации на проведение работ по сохранению выявленного объекта культурного наследия «Дом В.И. Миллера» по адресу: Санкт-Петербург, 6-я линия, 19, выявленного объекта культурного наследия «Дом В.А. Квасникова» по адресу: Санкт-Петербург, 7-я линия, 28, выявленного объекта культурного наследия «Дом И. Ковригина» по адресу: Санкт-Петербург, 6-я линия, 21, лит. А, выявленного объекта культурного наследия «Дом К. Штрауха» по адресу: Санкт-Петербург, 6-я линия, 25, лит. А, выявленного объекта культурного наследия «Городской дом 1-го Василеостровского начального народного училища» по адресу: Санкт-Петербург, Средний пр. В.О., 31; 7-я линия, 52, выявленного объекта культурного наследия «Дом Г.А. Хаймовича (при фабрике жестяных изделий)» по адресу: Санкт-Петербург, 6-я линия, 55, выявленного объекта культурного наследия «Богадельня для женщин» по адресу: Санкт-Петербург, 8-я линия В.О., 63, лит. А, входящего в состав выявленного объекта культурного наследия «Дома Общества вспомоществования приходским бедным при Благовещенской церкви» по адресу: Санкт-Петербург, 8-я линия В.О., 63, лит. А, Б; 8-я линия В.О., 65, лит. А; 8-я линия В.О., 69, лит. А: «Проект ремонта и приспособления для современного использования инженерных сетей выявленных объектов культурного наследия «Дом В.И. Миллера», «Дом В.А. Квасникова», «Дом И. Ковригина», «Дом К. Штрауха», «Городской дом 1-го Василеостровского начального народного училища», «Дом Г.А. Хаймовича (при фабрике жестяных изделий)», «Богадельня для женщин» (в составе «Дома Общества вспомоществования приходским бедным при Благовещенской церкви» при проведении работ по ремонту тепловой сети от камеры 142 до камеры 162 по 6-7 линии В.О.», шифр: 78-10-4936, разработанной ООО «ЦИИВС» в 2023 году

Материалы фотофиксации от 01 декабря 2023 года

Состав фотофиксации:

1. Выявленный объект культурного наследия «Дом В.И. Миллера». Вид на юго-западный фасад.
2. Выявленный объект культурного наследия «Дом В.И. Миллера». Вид на юго-западный фасад.
3. Выявленный объект культурного наследия «Дом В.И. Миллера». Вид на юго-западный фасад
4. Выявленный объект культурного наследия «Дом В.И. Миллера». Вид на юго-западный фасад.
5. Выявленный объект культурного наследия «Дом В.И. Миллера». Вид на дворовые фасады.
6. Выявленный объект культурного наследия «Дом В.И. Миллера». Вид на северо-восточный дворовый фасад.
7. Выявленный объект культурного наследия «Дом В.И. Миллера». Помещение теплоцентра.
8. Выявленный объект культурного наследия «Дом В.И. Миллера». Помещение теплоцентра.
9. Помещение Выявленный объект культурного наследия «Дом В.И. Миллера». Помещение теплоцентра, вид на ввод теплосети.
10. Выявленный объект культурного наследия «Дом В.И. Миллера». Помещение теплоцентра.
11. Выявленный объект культурного наследия «Дом И. Ковригина». Вид на юго-западный фасад.
12. Выявленный объект культурного наследия «Дом И. Ковригина». Вид на юго-западный фасад.
13. Выявленный объект культурного наследия «Дом И. Ковригина». Вид на юго-западный фасад.
14. Выявленный объект культурного наследия «Дом И. Ковригина». Вид на арку воротного проезда.
15. Выявленный объект культурного наследия «Дом И. Ковригина». Юго-западный фасад, вид на ввод теплосети со стороны улицы.
16. Выявленный объект культурного наследия «Дом И. Ковригина». Вид на юго-западный фасад. Вид на северо-восточный фасад лицевого корпуса.
17. Выявленный объект культурного наследия «Дом И. Ковригина». Вид на фасад северо-западного дворового трехэтажного корпуса.
18. Выявленный объект культурного наследия «Дом И. Ковригина». Вид на юго-западный фасад одноэтажных корпусов.
19. Выявленный объект культурного наследия «Дом И. Ковригина». Вид на фасад юго-восточного дворового трехэтажного корпуса.

20. Выявленный объект культурного наследия «Дом И. Ковригина». Вид на северо-восточный фасад одноэтажных корпусов.
21. Выявленный объект культурного наследия «Дом К. Штрауха». Вид на юго-западный фасад.
22. Выявленный объект культурного наследия «Дом К. Штрауха». Вид на юго-западный фасад.
23. Выявленный объект культурного наследия «Дом К. Штрауха». Вид на арку воротного проезда.
24. Выявленный объект культурного наследия «Дом К. Штрауха». Вид на дворовые фасады.
25. Выявленный объект культурного наследия «Дом К. Штрауха». Вид на дворовые фасады.
26. Выявленный объект культурного наследия «Дом К. Штрауха». Вид на дворовые фасады.
27. Выявленный объект культурного наследия «Дом К. Штрауха». Вид на ввод теплосети со стороны 6-й линии В.О.
28. Выявленный объект культурного наследия «Дом К. Штрауха». Вид на ввод теплосети со нежилого помещения.
29. Выявленный объект культурного наследия «Дом В.А. Квасникова». Вид на северо-восточный фасад.
30. Выявленный объект культурного наследия «Дом В.А. Квасникова». Вид на северо-восточный фасад.
31. Выявленный объект культурного наследия «Дом В.А. Квасникова». Вид на арку воротного проезда.
32. Выявленный объект культурного наследия «Дом В.А. Квасникова». Вид на юго-западный фасад лицевого корпуса.
33. Выявленный объект культурного наследия «Дом В.А. Квасникова». Вид на фасад северо-западного дворового корпуса.
34. Выявленный объект культурного наследия «Дом В.А. Квасникова». Вид на фасад юго-восточного дворового корпуса.
35. Выявленный объект культурного наследия «Дом В.А. Квасникова». Вид на фасад отдельно стоящего дворового корпуса.
36. Выявленный объект культурного наследия «Дом В.А. Квасникова». Вид на фасад отдельно стоящего дворового корпуса.
37. Выявленный объект культурного наследия «Дом В.А. Квасникова». Лестничная клетка отдельно стоящего дворового корпуса, вид на люк подпольного канала.
38. Выявленный объект культурного наследия «Дом В.А. Квасникова». Лестничная клетка отдельно стоящего дворового корпуса.
39. Выявленный объект культурного наследия «Дом В.А. Квасникова». Вид на трубы теплосети в подпольном канале отдельно стоящего дворового корпуса.

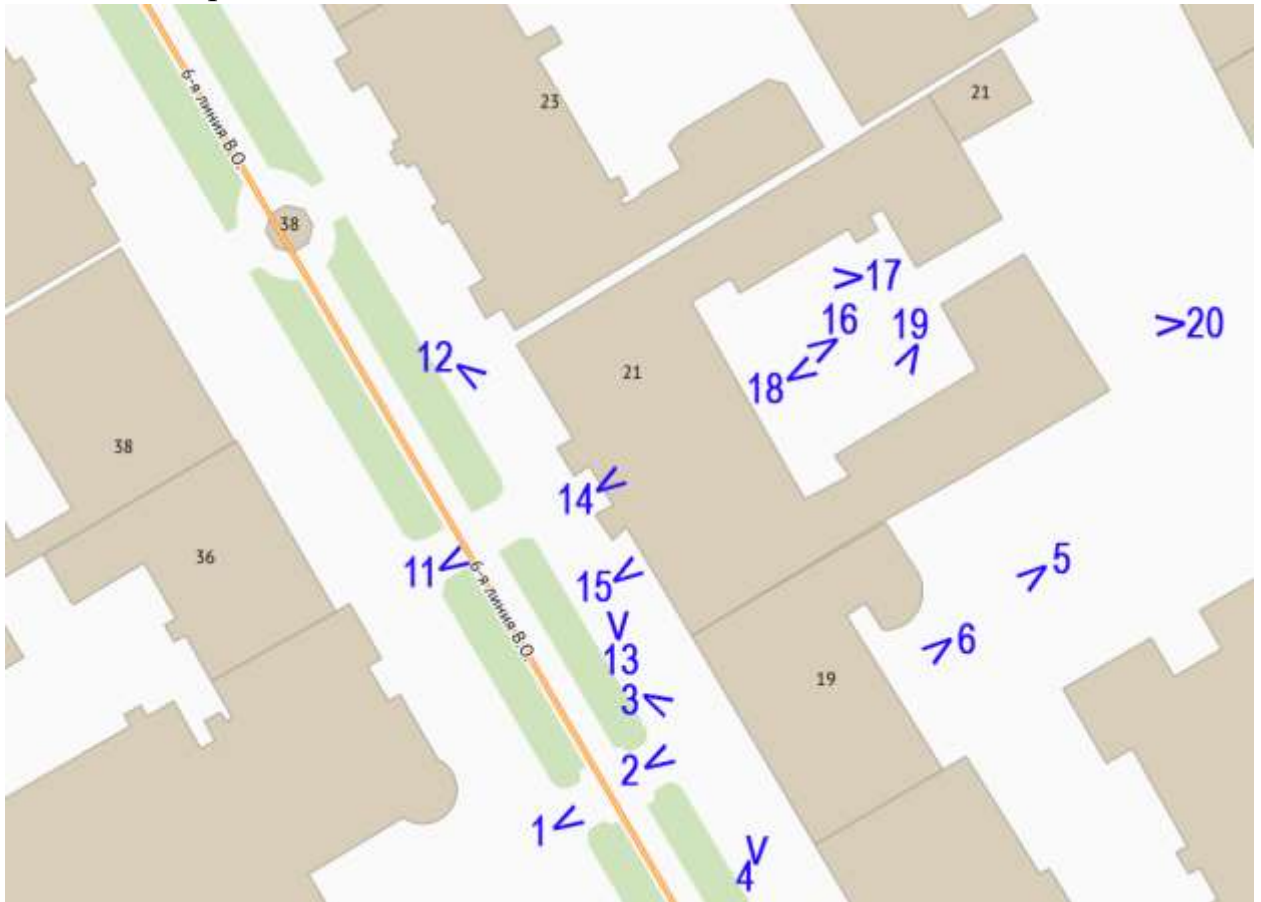
40. Выявленный объект культурного наследия «Дом В.А. Квасникова». Вид на трубы теплосети в подпольном канале лицевого корпуса.
41. Выявленный объект культурного наследия «Городской дом 1-го Василеостровского начального народного училища». Вид на северо-восточный фасад.
42. Выявленный объект культурного наследия «Городской дом 1-го Василеостровского начального народного училища». Вид на арку воротного проезда.
43. Выявленный объект культурного наследия «Городской дом 1-го Василеостровского начального народного училища». Вид на юго-восточный фасад.
44. Выявленный объект культурного наследия «Городской дом 1-го Василеостровского начального народного училища». Вид на ввод теплосети со стороны 7-й линии В.О.
45. Выявленный объект культурного наследия «Городской дом 1-го Василеостровского начального народного училища». Вид на дворовые фасады.
46. Выявленный объект культурного наследия «Городской дом 1-го Василеостровского начального народного училища». Вид на дворовые фасады.
47. Выявленный объект культурного наследия «Городской дом 1-го Василеостровского начального народного училища». Вид на дворовые фасады.
48. Выявленный объект культурного наследия «Городской дом 1-го Василеостровского начального народного училища». Вид на дворовые фасады.
49. Выявленный объект культурного наследия «Городской дом 1-го Василеостровского начального народного училища». Вид на дворовые фасады.
50. Выявленный объект культурного наследия «Городской дом 1-го Василеостровского начального народного училища». Подвальное помещение, вид на ввод теплосети.
51. Выявленный объект культурного наследия «Городской дом 1-го Василеостровского начального народного училища». Подвальное помещение, вид на ввод теплосети.
52. Выявленный объект культурного наследия «Городской дом 1-го Василеостровского начального народного училища». Вид на зашитые трубы теплосети в подвальном помещении.
53. Выявленный объект культурного наследия «Городской дом 1-го Василеостровского начального народного училища». Вид на трубы теплосети в подвальном помещении.

54. Выявленный объект культурного наследия «Городской дом 1-го Василеостровского начального народного училища». Вид на теплоцентр в подвальном помещении.
55. Выявленный объект культурного наследия «Дом Г.А. Хаймовича (при фабрике жестяных изделий)». Вид на юго-западный фасад.
56. Выявленный объект культурного наследия «Дом Г.А. Хаймовича (при фабрике жестяных изделий)». Вид на юго-западный фасад.
57. Выявленный объект культурного наследия «Дом Г.А. Хаймовича (при фабрике жестяных изделий)». Вид на северо-западный фасад.
58. Выявленный объект культурного наследия «Дом Г.А. Хаймовича (при фабрике жестяных изделий)». Вид на арку воротного проезда.
59. Выявленный объект культурного наследия «Дом Г.А. Хаймовича (при фабрике жестяных изделий)». Вид дворовые фасады.
60. Выявленный объект культурного наследия «Дом Г.А. Хаймовича (при фабрике жестяных изделий)». Вид дворовые фасады.
61. Выявленный объект культурного наследия «Дом Г.А. Хаймовича (при фабрике жестяных изделий)». Вид дворовые фасады.
62. Выявленный объект культурного наследия «Дом Г.А. Хаймовича (при фабрике жестяных изделий)». Вид дворовые фасады.
63. Выявленный объект культурного наследия «Дом Г.А. Хаймовича (при фабрике жестяных изделий)». Вид дворовые фасады.
64. Выявленный объект культурного наследия «Дом Г.А. Хаймовича (при фабрике жестяных изделий)». Вид дворовые фасады.
65. Выявленный объект культурного наследия «Дом Г.А. Хаймовича (при фабрике жестяных изделий)». Лестничная клетка четырехэтажного с мансардой корпуса.
66. Выявленный объект культурного наследия «Дом Г.А. Хаймовича (при фабрике жестяных изделий)». Спуск в подвал четырехэтажного с мансардой корпуса.
67. Выявленный объект культурного наследия «Дом Г.А. Хаймовича (при фабрике жестяных изделий)». Подвал четырехэтажного с мансардой корпуса.
68. Выявленный объект культурного наследия «Дом Г.А. Хаймовича (при фабрике жестяных изделий)». Подвал четырехэтажного с мансардой корпуса.
69. Выявленный объект культурного наследия «Дом Г.А. Хаймовича (при фабрике жестяных изделий)». Вид на ввод теплосети в подвале четырехэтажного с мансардой корпуса.
70. Выявленный объект культурного наследия «Дом Г.А. Хаймовича (при фабрике жестяных изделий)». Вид на ввод теплосети в подвале четырехэтажного с мансардой корпуса.
71. Выявленный объект культурного наследия «Богадельня для женщин». Вид на юго-западный фасад.

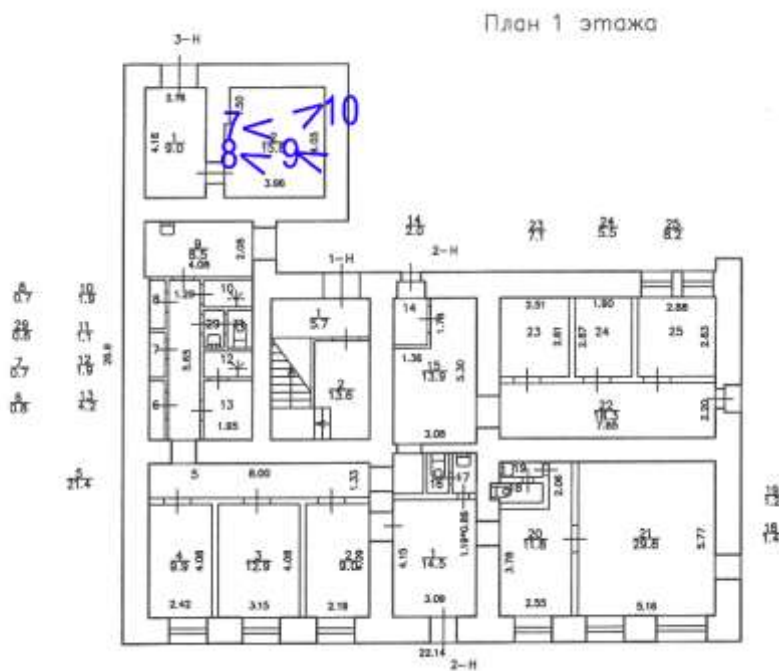
72. Выявленный объект культурного наследия «Богадельня для женщин». Вид на юго-восточный фасад.
73. Выявленный объект культурного наследия «Богадельня для женщин». Вид на северо-западный фасад.
74. Выявленный объект культурного наследия «Богадельня для женщин». Вид на северо-западный и северо-восточный фасады.
75. Выявленный объект культурного наследия «Богадельня для женщин». Вид на подвальное помещение.
76. Выявленный объект культурного наследия «Богадельня для женщин». Вид на подвальное помещение.
77. Выявленный объект культурного наследия «Богадельня для женщин». Вид на ввод теплосети в подвальном помещении.
78. Выявленный объект культурного наследия «Богадельня для женщин». Вид на ввод теплосети в подвальном помещении.

Схемы фотофиксации:

1. Фасады выявленных объектов культурного наследия «Дом В.И. Миллера», «Дом И. Ковригина».



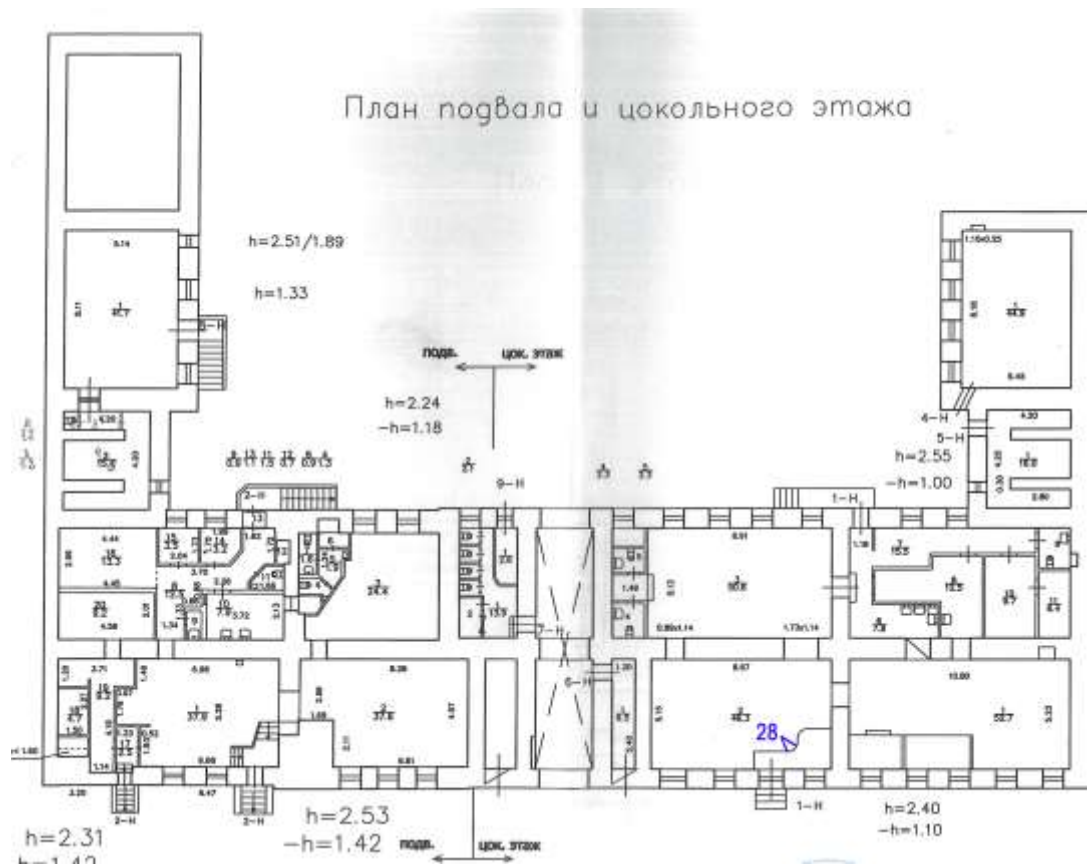
2. Помещение теплоцентра выявленного объекта культурного наследия «Дом В.И. Миллера».



3. Фасады выявленного объекта культурного наследия «Дом К. Штрауха».



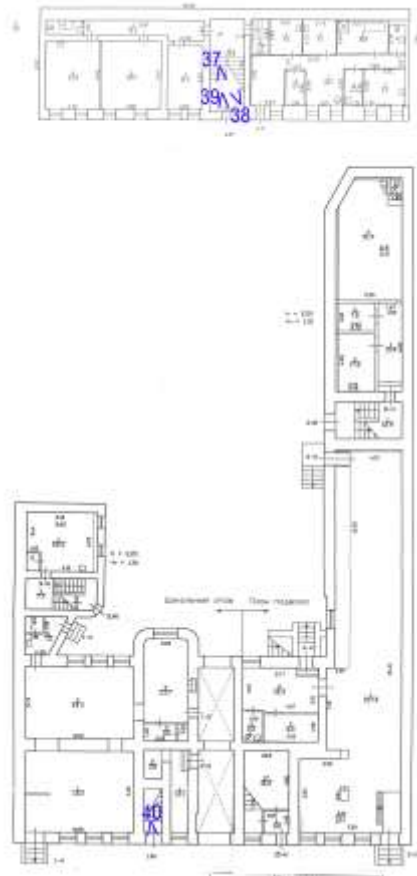
4. Цокольный этаж выявленного объекта культурного наследия «Дом К. Штрауха».



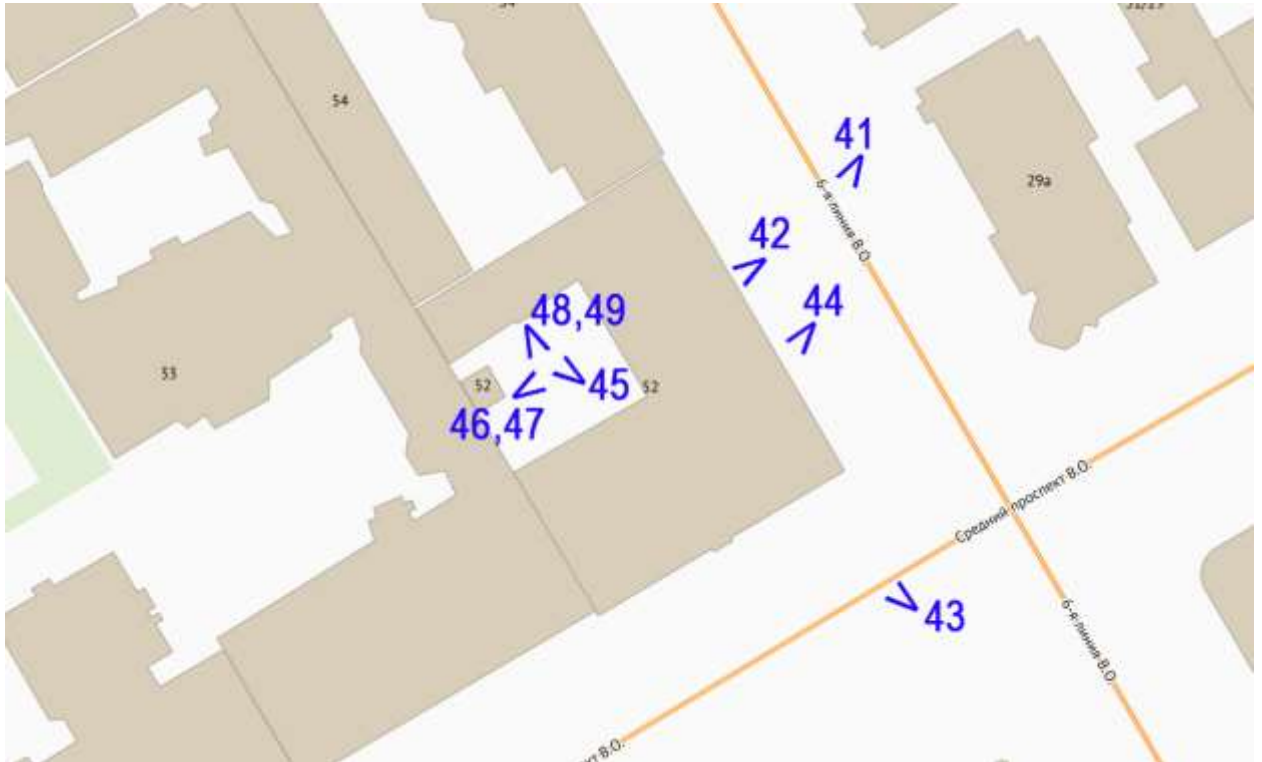
5. Фасады выявленного объекта культурного наследия «Дом В.А. Квасникова»



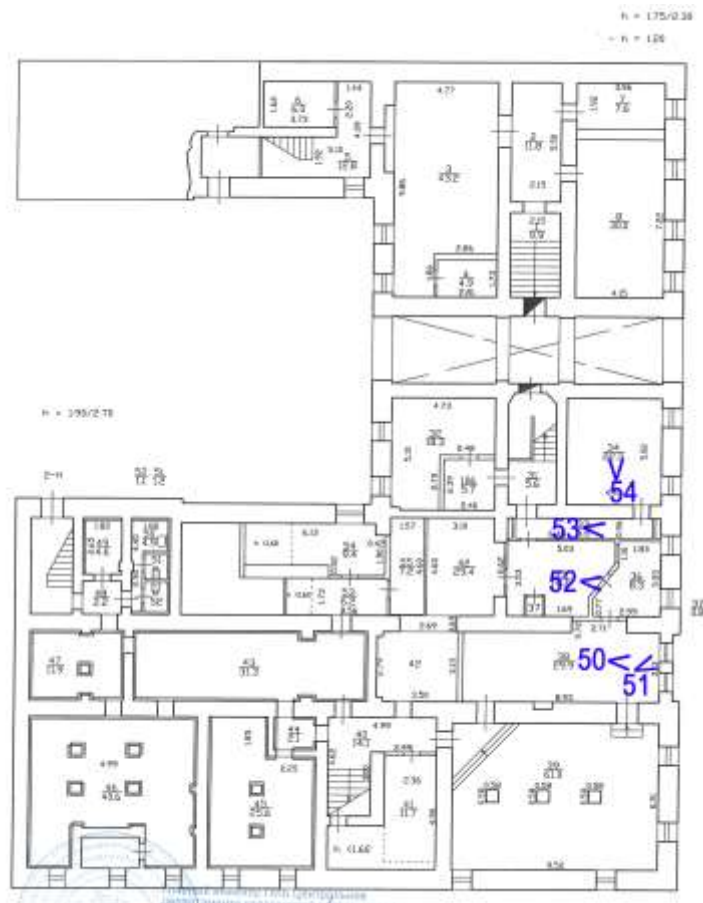
6. Вводы теплосети выявленного объекта культурного наследия «Дом В.А. Квасникова».



7. Фасады выявленного объекта культурного наследия «Городской дом 1-го Василеостровского начального народного училища».



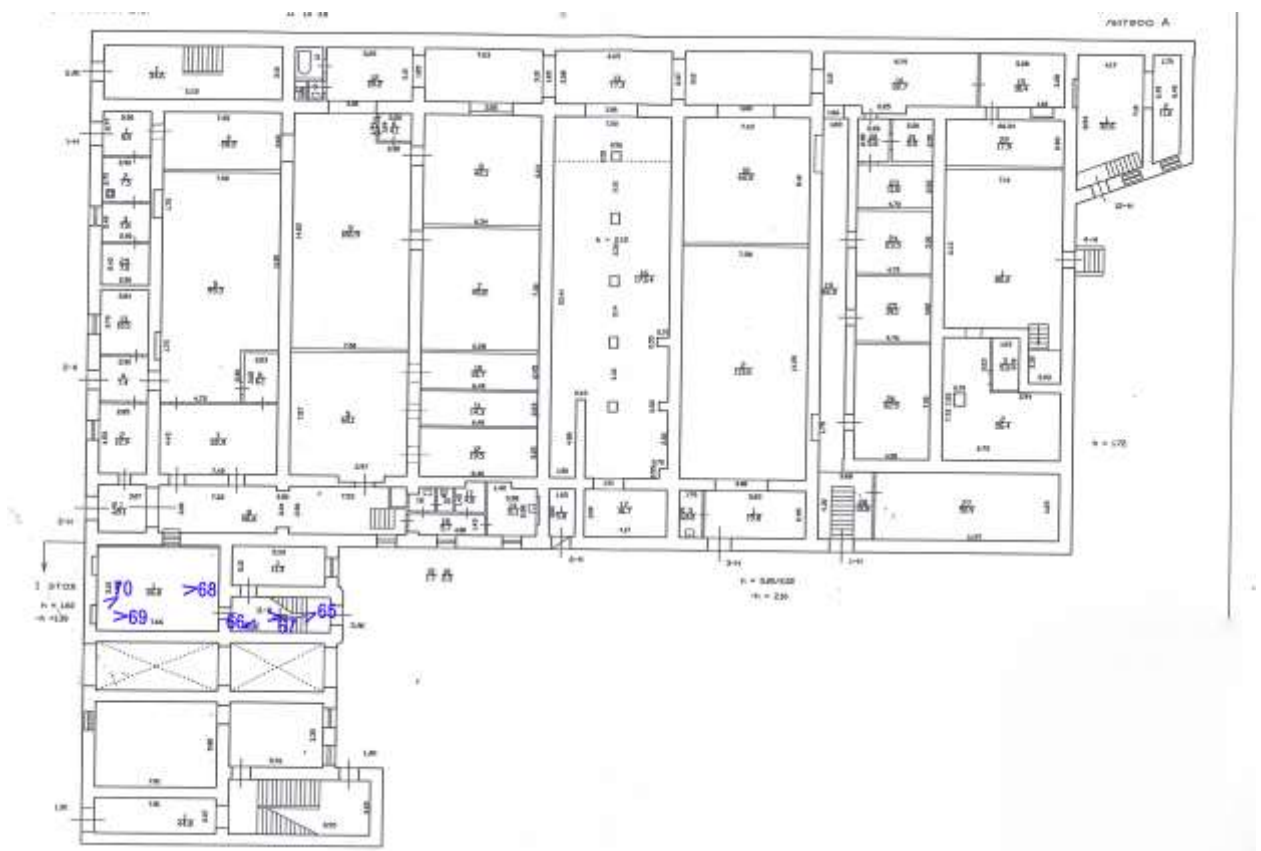
8. Подвальные помещения выявленного объекта культурного наследия «Городской дом 1-го Василеостровского начального народного училища»



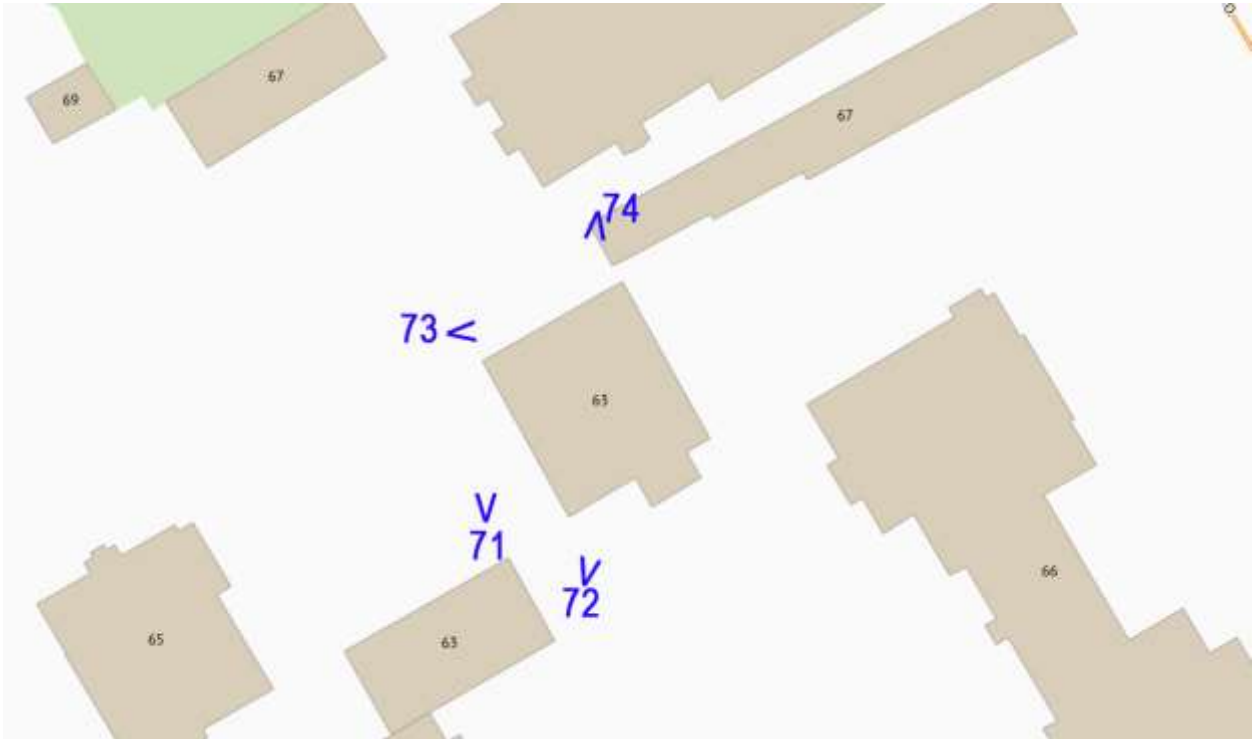
9. Фасады выявленного объекта культурного наследия «Дом Г.А. Хаймовича (при фабрике жестяных изделий)»



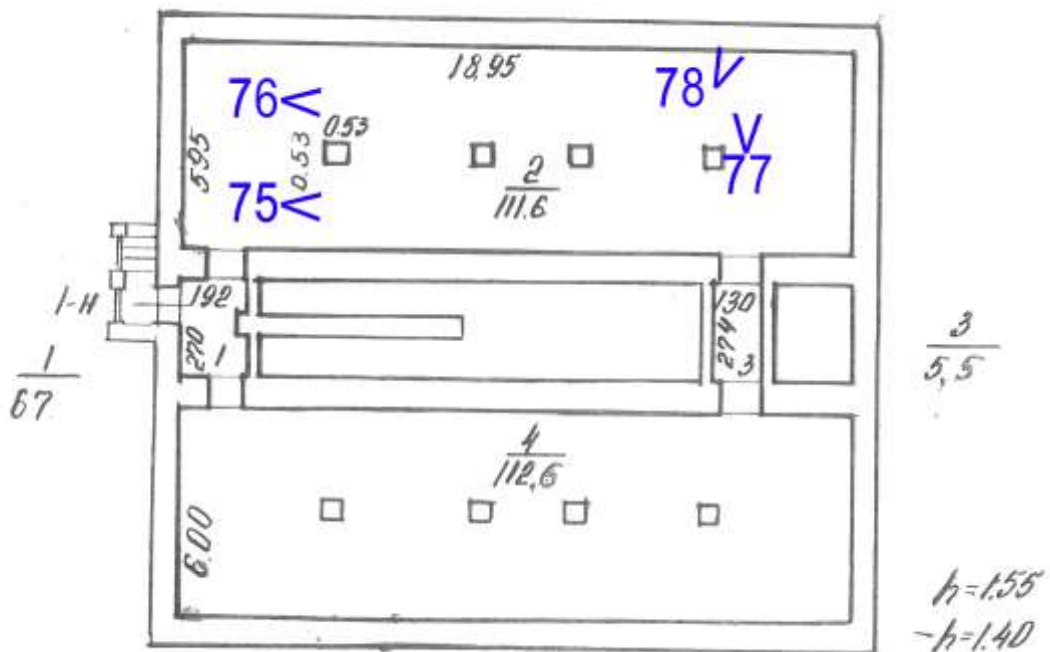
10. Подвальные помещения выявленного объекта культурного наследия «Дом Г.А. Хаймовича (при фабрике жестяных изделий)»



11. Фасады выявленного объекта культурного наследия «Богадельня для женщин»



12. Подвал выявленного объекта культурного наследия «Богадельня для женщин»



Фотофиксация от 01.12.2023 г.

1. Выявленный объект культурного наследия «Дом В.И. Миллера». Вид на юго-западный фасад.



2. Выявленный объект культурного наследия «Дом В.И. Миллера». Вид на юго-западный фасад.



3. Выявленный объект культурного наследия «Дом В.И. Миллера». Вид на юго-западный фасад



4. Выявленный объект культурного наследия «Дом В.И. Миллера». Вид на юго-западный фасад.



5. Выявленный объект культурного наследия «Дом В.И. Миллера». Вид на дворовые фасады.



6. Выявленный объект культурного наследия «Дом В.И. Миллера». Вид на северо-восточный дворовый фасад.



7. Выявленный объект культурного наследия «Дом В.И. Миллера». Помещение теплоцентра.



8. Выявленный объект культурного наследия «Дом В.И. Миллера». Помещение теплоцентра.



9. Помещение Выявленный объект культурного наследия «Дом В.И. Миллера». Помещение теплоцентра, вид на ввод теплосети.



10. Выявленный объект культурного наследия «Дом В.И. Миллера». Помещение теплоцентра.



11. Выявленный объект культурного наследия «Дом И. Ковригина». Вид на юго-западный фасад.



12. Выявленный объект культурного наследия «Дом И. Ковригина». Вид на юго-западный фасад.



13. Выявленный объект культурного наследия «Дом И. Ковригина». Вид на юго-западный фасад.



14. Выявленный объект культурного наследия «Дом И. Ковригина». Вид на арку воротного проезда.



15. Выявленный объект культурного наследия «Дом И. Ковригина». Юго-западный фасад, вид на ввод теплосети со стороны улицы.



16. Выявленный объект культурного наследия «Дом И. Ковригина». Вид на юго-западный фасад. Вид на северо-восточный фасад лицевого корпуса.



17. Выявленный объект культурного наследия «Дом И. Ковригина». Вид на фасад северо-западного дворового трехэтажного корпуса.



18. Выявленный объект культурного наследия «Дом И. Ковригина». Вид на юго-западный фасад одноэтажных корпусов.



19. Выявленный объект культурного наследия «Дом И. Ковригина». Вид на фасад юго-восточного дворового трехэтажного корпуса.



20. Выявленный объект культурного наследия «Дом И. Ковригина». Вид на северо-восточный фасад одноэтажных корпусов.



21. Выявленный объект культурного наследия «Дом К. Штрауха». Вид на юго-западный фасад.



22. Выявленный объект культурного наследия «Дом К. Штрауха». Вид на юго-западный фасад.



23. Выявленный объект культурного наследия «Дом К. Штрауха». Вид на арку воротного проезда.



24. Выявленный объект культурного наследия «Дом К. Штрауха». Вид на дворовые фасады.



25. Выявленный объект культурного наследия «Дом К. Штрауха». Вид на дворовые фасады.



26. Выявленный объект культурного наследия «Дом К. Штрауха». Вид на дворовые фасады.



27. Выявленный объект культурного наследия «Дом К. Штрауха». Вид на ввод теплосети со стороны 6-й линии В.О.



28. Выявленный объект культурного наследия «Дом К. Штрауха». Вид на ввод теплосети со нежилого помещения.



29. Выявленный объект культурного наследия «Дом В.А. Квасникова». Вид на северо-восточный фасад.



30. Выявленный объект культурного наследия «Дом В.А. Квасникова». Вид на северо-восточный фасад.



31. Выявленный объект культурного наследия «Дом В.А. Квасникова». Вид на арку воротного проезда.



32. Выявленный объект культурного наследия «Дом В.А. Квасникова». Вид на юго-западный фасад лицевого корпуса.



33. Выявленный объект культурного наследия «Дом В.А. Квасникова». Вид на фасад северо-западного дворового корпуса.



34. Выявленный объект культурного наследия «Дом В.А. Квасникова». Вид на фасад юго-восточного дворового корпуса.



35. Выявленный объект культурного наследия «Дом В.А. Квасникова». Вид на фасад отдельно стоящего дворового корпуса.



36. Выявленный объект культурного наследия «Дом В.А. Квасникова». Вид на фасад отдельно стоящего дворового корпуса.



37. Выявленный объект культурного наследия «Дом В.А. Квасникова». Лестничная клетка отдельно стоящего дворового корпуса, вид на люк подпольного канала.



38. Выявленный объект культурного наследия «Дом В.А. Квасникова». Лестничная клетка отдельно стоящего дворового корпуса.



39. Выявленный объект культурного наследия «Дом В.А. Квасникова». Вид на трубы теплосети в подпольном канале отдельно стоящего дворового корпуса.



40. Выявленный объект культурного наследия «Дом В.А. Квасникова». Вид на трубы теплосети в подпольном канале лицевого корпуса.



41. Выявленный объект культурного наследия «Городской дом 1-го Василеостровского начального народного училища». Вид на северо-восточный фасад.



42. Выявленный объект культурного наследия «Городской дом 1-го Василеостровского начального народного училища». Вид на арку воротного проезда.



43. Выявленный объект культурного наследия «Городской дом 1-го Василеостровского начального народного училища». Вид на юго-восточный фасад.



44. Выявленный объект культурного наследия «Городской дом 1-го Василеостровского начального народного училища». Вид на ввод теплосети со стороны 7-й линии В.О.



45. Выявленный объект культурного наследия «Городской дом 1-го Василеостровского начального народного училища». Вид на дворовые фасады.



46. Выявленный объект культурного наследия «Городской дом 1-го Василеостровского начального народного училища». Вид на дворовые фасады.



47. Выявленный объект культурного наследия «Городской дом 1-го Василеостровского начального народного училища». Вид на дворовые фасады.



48. Выявленный объект культурного наследия «Городской дом 1-го Василеостровского начального народного училища». Вид на дворовые фасады.



49. Выявленный объект культурного наследия «Городской дом 1-го Василеостровского начального народного училища». Вид на дворовые фасады.



50. Выявленный объект культурного наследия «Городской дом 1-го Василеостровского начального народного училища». Подвальное помещение, вид на ввод теплосети.



51. Выявленный объект культурного наследия «Городской дом 1-го Василеостровского начального народного училища». Подвальное помещение, вид на ввод теплосети.



52. Выявленный объект культурного наследия «Городской дом 1-го Василеостровского начального народного училища». Вид на зашитые трубы теплосети в подвальном помещении.



53. Выявленный объект культурного наследия «Городской дом 1-го Василеостровского начального народного училища». Вид на трубы теплосети в подвальном помещении.



54. Выявленный объект культурного наследия «Городской дом 1-го Василеостровского начального народного училища». Вид на теплоцентр в подвальном помещении.



55. Выявленный объект культурного наследия «Дом Г.А. Хаймовича (при фабрике жестяных изделий)». Вид на юго-западный фасад.



56. Выявленный объект культурного наследия «Дом Г.А. Хаймовича (при фабрике жестяных изделий)». Вид на юго-западный фасад.



57. Выявленный объект культурного наследия «Дом Г.А. Хаймовича (при фабрике жестяных изделий)». Вид на северо-западный фасад.



58. Выявленный объект культурного наследия «Дом Г.А. Хаймовича (при фабрике жестяных изделий)». Вид на арку воротного проезда.



59. Выявленный объект культурного наследия «Дом Г.А. Хаймовича (при фабрике жестяных изделий)». Вид дворовые фасады.



60. Выявленный объект культурного наследия «Дом Г.А. Хаймовича (при фабрике жестяных изделий)». Вид дворовые фасады.



61. Выявленный объект культурного наследия «Дом Г.А. Хаймовича (при фабрике жестяных изделий)». Вид дворовые фасады.



62. Выявленный объект культурного наследия «Дом Г.А. Хаймовича (при фабрике жестяных изделий)». Вид дворовые фасады.



63. Выявленный объект культурного наследия «Дом Г.А. Хаймовича (при фабрике жестяных изделий)». Вид дворовые фасады.



64. Выявленный объект культурного наследия «Дом Г.А. Хаймовича (при фабрике жестяных изделий)». Вид дворовые фасады.



65. Выявленный объект культурного наследия «Дом Г.А. Хаймовича (при фабрике жестяных изделий)». Лестничная клетка четырехэтажного с мансардой корпуса.



66. Выявленный объект культурного наследия «Дом Г.А. Хаймовича (при фабрике жестяных изделий)». Спуск в подвал четырехэтажного с мансардой корпуса.



67. Выявленный объект культурного наследия «Дом Г.А. Хаймовича (при фабрике жестяных изделий)». Подвал четырехэтажного с мансардой корпуса.



68. Выявленный объект культурного наследия «Дом Г.А. Хаймовича (при фабрике жестяных изделий)». Подвал четырехэтажного с мансардой корпуса.



69. Выявленный объект культурного наследия «Дом Г.А. Хаймовича (при фабрике жестяных изделий)». Вид на ввод теплосети в подвале четырехэтажного с мансардой корпуса.



70. Выявленный объект культурного наследия «Дом Г.А. Хаймовича (при фабрике жестяных изделий)». Вид на ввод теплосети в подвале четырехэтажного с мансардой корпуса.



71. Выявленный объект культурного наследия «Богдельня для женщин». Вид на юго-западный фасад.



72. Выявленный объект культурного наследия «Богдельня для женщин». Вид на юго-восточный фасад.



73. Выявленный объект культурного наследия «Богадельня для женщин». Вид на северо-западный фасад.



74. Выявленный объект культурного наследия «Богадельня для женщин». Вид на северо-западный и северо-восточный фасады.



75. Выявленный объект культурного наследия «Богадельня для женщин». Вид на подвальное помещение.



76. Выявленный объект культурного наследия «Богадельня для женщин». Вид на подвальное помещение.



77. Выявленный объект культурного наследия «Богадельня для женщин». Вид на ввод теплосети в подвальном помещении.



78. Выявленный объект культурного наследия «Богадельня для женщин». Вид на ввод теплосети в подвальном помещении.

Приложение № 1
к Договору № 12-23/Э1
от «01» декабря 2023 г.
«УТВЕРЖДАЮ»
Генеральный директор
ООО «ЦИИВС»



/С.А. Макеев /
2023 г.

ТЕХНИЧЕСКОЕ ЗАДАНИЕ

1. Объект культурного наследия и его местонахождение:
 - выявленный объект культурного наследия «Дом В.И. Миллера» по адресу: Санкт-Петербург, 6-я линия, 19;
 - выявленный объект культурного наследия «Дом В.А. Квасникова» по адресу: Санкт-Петербург, 7-я линия, 28;
 - выявленный объект культурного наследия «Дом И. Ковригина» по адресу: Санкт-Петербург, 6-я линия, 21, лит. А;
 - выявленный объект культурного наследия «Дом К. Штрауха» по адресу: Санкт-Петербург, 6-я линия, 25, лит. А;
 - выявленный объект культурного наследия «Городской дом 1-го Василеостровского начального народного училища» по адресу: Санкт-Петербург, Средний пр. В.О., 31; 7-я линия, 52;
 - выявленный объект культурного наследия «Дом Г.А. Хаймовича (при фабрике жестяных изделий)» по адресу: Санкт-Петербург, 6-я линия, 55;
 - выявленный объект культурного наследия «Богадельня для женщин» по адресу: Санкт-Петербург, 8-я линия В.О., 63, лит. А, входящий в состав выявленного объекта культурного наследия «Дома Общества вспомоществования приходским бедным при Благовещенской церкви» по адресу: Санкт-Петербург, 8-я линия В.О., 63, лит. А, Б; 8-я линия В.О., 65, лит. А; 8-я линия В.О., 69, лит. А.
2. Заказчик: ООО «ЦИИВС».
3. Цель проведения государственной историко-культурной экспертизы:
Определение соответствия проектной документации на проведение работ по сохранению объекта культурного наследия требованиям законодательства Российской Федерации в области государственной охраны объектов культурного наследия.
4. Объект историко-культурной экспертизы:
Проектная документация на проведение работ по сохранению выявленного объекта культурного наследия «Дом В.И. Миллера» по адресу: Санкт-Петербург, 6-я линия, 19, выявленного объекта культурного наследия «Дом В.А. Квасникова» по адресу: Санкт-Петербург, 7-я линия, 28, выявленного объекта культурного наследия «Дом И. Ковригина» по адресу: Санкт-Петербург, 6-я линия, 21, лит. А, выявленного объекта культурного наследия «Дом К. Штрауха» по адресу: Санкт-Петербург, 6-я линия, 25, лит. А, выявленного объекта культурного наследия «Городской дом 1-го Василеостровского начального народного училища» по адресу: Санкт-Петербург, Средний пр. В.О., 31; 7-я линия, 52, выявленного объекта культурного наследия «Дом Г.А. Хаймовича (при фабрике жестяных изделий)» по адресу: Санкт-Петербург, 6-я линия, 55, выявленного объекта культурного наследия «Богадельня для женщин» по адресу: Санкт-Петербург, 8-я линия В.О., 63, лит. А, входящего в состав выявленного объекта культурного наследия «Дома Общества вспомоществования приходским бедным при Благовещенской церкви» по адресу: Санкт-Петербург, 8-я линия В.О., 63, лит. А, Б; 8-я линия В.О., 65, лит. А; 8-я линия В.О., 69, лит. А: «Проект ремонта и приспособления для современного использования инженерных сетей выявленных объектов культурного наследия «Дом В.И. Миллера», «Дом В.А. Квасникова», «Дом И. Ковригина», «Дом К. Штрауха», «Городской дом 1-го Василеостровского начального народного училища», «Дом Г.А.

Хаймовича (при фабрике жестяных изделий)», «Богадельня для женщин» (в составе «Дома Общества вспомоществования приходским бедным при Благовещенской церкви» при проведении работ по ремонту тепловой сети от камеры 142 до камеры 162 по 6-7 линии В.О.», шифр: 78-10-4936, разработанной ООО «ЦИИВС» в 2023 году.

5. Перечень вопросов, по которым необходимо получение заключения государственной историко-культурной экспертизы:

- выполнить проверку и анализ полноты проведенных научно-исследовательских работ по объекту, по результатам которого, в случае отсутствия замечаний, уточнить: время возникновения или даты создания объекта, даты основных изменений (перестроек) объекта, местонахождение объекта;

- выполнить анализ и определить обоснованность принятых проектных решений по сохранению объекта культурного наследия, соответствие материалам, полученным в ходе научно-исследовательских работ;

- определить соответствие принятых проектных решений предмету охраны объекта культурного наследия, утвержденному Распоряжением государственного органа охраны объектов культурного наследия.

- по результатам проведения государственной историко-культурной экспертизы сделать вывод о возможности (положительное заключение) или невозможности (отрицательное заключение) проведения работ по сохранению объекта культурного наследия в соответствии с разработанной проектной документацией.

6. Перечень документации, представляемой заказчиком для проведения государственной историко-культурной экспертизы:

- проектная документация: «Проект ремонта и приспособления для современного использования инженерных сетей выявленных объектов культурного наследия «Дом В.И. Миллера», «Дом В.А. Квасникова», «Дом И. Ковригина», «Дом К. Штрауха», «Городской дом 1-го Василеостровского начального народного училища», «Дом Г.А. Хаймовича (при фабрике жестяных изделий)», «Богадельня для женщин» (в составе «Дома Общества вспомоществования приходским бедным при Благовещенской церкви» при проведении работ по ремонту тепловой сети от камеры 142 до камеры 162 по 6-7 линии В.О.», шифр: 78-10-4936, разработанная ООО «ЦИИВС» в 2023 году;

- копия решения органа государственной власти о постановке объекта культурного наследия на государственную охрану;

- копии решения органа государственной власти об утверждении границ территории объекта культурного наследия и правового режима земельных участков в указанных границах;

- копия решения об утверждении предмета охраны объекта культурного наследия;

- копия технического паспорта на объект культурного наследия и (или) его поэтажного плана с указанием размеров и приведением экспликации помещений, выдаваемых организациями, осуществляющими государственный технический учет и (или) техническую инвентаризацию объектов капитального строительства;

- выписки из Единого государственного реестра недвижимости, содержащие сведения о зарегистрированных правах на объект культурного наследия и (или) земельные участки в границах его территории;

- копия задания на проведение работ по сохранению объекта культурного наследия.

7. Прочие условия:

7.1. Историко-культурную экспертизу провести в соответствии с Постановлением Правительства Российской Федерации от 15.07.2009 № 569 «Об утверждении положения о порядке организации проведения государственной историко-культурной экспертизы» силами тремя независимых экспертов по проведению историко-культурной экспертизы. Эксперты должны быть аттестованы в соответствии с приказами Министерства культуры России.

7.2. Акт по результатам государственной историко-культурной экспертизы оформляется в соответствии с примерной формой, утвержденной правовым актом государственного органа охраны объектов культурного наследия и представляется на согласование в государственный орган охраны

объектов культурного наследия заключение экспертизы со всеми прилагаемыми документами и материалами на электронном носителе в формате переносимого документа (PDF).

8. Место выполнения работ: по месту нахождения объекта культурного наследия и по адресу Исполнителя.

Согласовано



_____ М.В. Болотина

Приложение № 1
к Договору № 12-23/Э2
от «01» декабря 2023 г.
«УТВЕРЖДАЮ»
Генеральный директор
ООО «ЦИИВС»



/ С.А. Макеев /
2023 г.

ТЕХНИЧЕСКОЕ ЗАДАНИЕ

1. Объект культурного наследия и его местонахождение:
 - выявленный объект культурного наследия «Дом В.И. Миллера» по адресу: Санкт-Петербург, 6-я линия, 19;
 - выявленный объект культурного наследия «Дом В.А. Квасникова» по адресу: Санкт-Петербург, 7-я линия, 28;
 - выявленный объект культурного наследия «Дом И. Ковригина» по адресу: Санкт-Петербург, 6-я линия, 21, лит. А;
 - выявленный объект культурного наследия «Дом К. Штрауха» по адресу: Санкт-Петербург, 6-я линия, 25, лит. А;
 - выявленный объект культурного наследия «Городской дом 1-го Василеостровского начального народного училища» по адресу: Санкт-Петербург, Средний пр. В.О., 31; 7-я линия, 52;
 - выявленный объект культурного наследия «Дом Г.А. Хаймовича (при фабрике жестяных изделий)» по адресу: Санкт-Петербург, 6-я линия, 55;
 - выявленный объект культурного наследия «Богадельня для женщин» по адресу: Санкт-Петербург, 8-я линия В.О., 63, лит. А, входящий в состав выявленного объекта культурного наследия «Дома Общества вспомоществования приходским бедным при Благовещенской церкви» по адресу: Санкт-Петербург, 8-я линия В.О., 63, лит. А, Б; 8-я линия В.О., 65, лит. А; 8-я линия В.О., 69, лит. А.
2. Заказчик: ООО «ЦИИВС».
3. Цель проведения государственной историко-культурной экспертизы:
Определение соответствия проектной документации на проведение работ по сохранению объекта культурного наследия требованиям законодательства Российской Федерации в области государственной охраны объектов культурного наследия.
4. Объект историко-культурной экспертизы:
Проектная документация на проведение работ по сохранению выявленного объекта культурного наследия «Дом В.И. Миллера» по адресу: Санкт-Петербург, 6-я линия, 19, выявленного объекта культурного наследия «Дом В.А. Квасникова» по адресу: Санкт-Петербург, 7-я линия, 28, выявленного объекта культурного наследия «Дом И. Ковригина» по адресу: Санкт-Петербург, 6-я линия, 21, лит. А, выявленного объекта культурного наследия «Дом К. Штрауха» по адресу: Санкт-Петербург, 6-я линия, 25, лит. А, выявленного объекта культурного наследия «Городской дом 1-го Василеостровского начального народного училища» по адресу: Санкт-Петербург, Средний пр. В.О., 31; 7-я линия, 52, выявленного объекта культурного наследия «Дом Г.А. Хаймовича (при фабрике жестяных изделий)» по адресу: Санкт-Петербург, 6-я линия, 55, выявленного объекта культурного наследия «Богадельня для женщин» по адресу: Санкт-Петербург, 8-я линия В.О., 63, лит. А, входящего в состав выявленного объекта культурного наследия «Дома Общества вспомоществования приходским бедным при Благовещенской церкви» по адресу: Санкт-Петербург, 8-я линия В.О., 63, лит. А, Б; 8-я линия В.О., 65, лит. А; 8-я линия В.О., 69, лит. А: «Проект ремонта и приспособления для современного использования инженерных сетей выявленных объектов культурного наследия «Дом В.И. Миллера», «Дом В.А. Квасникова», «Дом И. Ковригина», «Дом К. Штрауха», «Городской дом 1-го Василеостровского начального народного училища», «Дом Г.А.

Хаймовича (при фабрике жестяных изделий)», «Богадельня для женщин» (в составе «Дома Общества вспомоществования приходским бедным при Благовещенской церкви» при проведении работ по ремонту тепловой сети от камеры 142 до камеры 162 по 6-7 линии В.О.», шифр: 78-10-4936, разработанной ООО «ЦИИВС» в 2023 году.

5. Перечень вопросов, по которым необходимо получение заключения государственной историко-культурной экспертизы:

- выполнить проверку и анализ полноты проведенных научно-исследовательских работ по объекту, по результатам которого, в случае отсутствия замечаний, уточнить: время возникновения или даты создания объекта, даты основных изменений (перестроек) объекта, местонахождение объекта;

- выполнить анализ и определить обоснованность принятых проектных решений по сохранению объекта культурного наследия, соответствие материалам, полученным в ходе научно-исследовательских работ;

- определить соответствие принятых проектных решений предмету охраны объекта культурного наследия, утвержденному Распоряжением государственного органа охраны объектов культурного наследия.

- по результатам проведения государственной историко-культурной экспертизы сделать вывод о возможности (положительное заключение) или невозможности (отрицательное заключение) проведения работ по сохранению объекта культурного наследия в соответствии с разработанной проектной документацией.

6. Перечень документации, представляемой заказчиком для проведения государственной историко-культурной экспертизы:

- проектная документация: «Проект ремонта и приспособления для современного использования инженерных сетей выявленных объектов культурного наследия «Дом В.И. Миллера», «Дом В.А. Квасникова», «Дом И. Ковригина», «Дом К. Штрауха», «Городской дом 1-го Василеостровского начального народного училища», «Дом Г.А. Хаймовича (при фабрике жестяных изделий)», «Богадельня для женщин» (в составе «Дома Общества вспомоществования приходским бедным при Благовещенской церкви» при проведении работ по ремонту тепловой сети от камеры 142 до камеры 162 по 6-7 линии В.О.», шифр: 78-10-4936, разработанная ООО «ЦИИВС» в 2023 году;

- копия решения органа государственной власти о постановке объекта культурного наследия на государственную охрану;

- копии решения органа государственной власти об утверждении границ территории объекта культурного наследия и правового режима земельных участков в указанных границах;

- копия решения об утверждении предмета охраны объекта культурного наследия;

- копия технического паспорта на объект культурного наследия и (или) его поэтажного плана с указанием размеров и приведением экспликации помещений, выдаваемых организациями, осуществляющими государственный технический учет и (или) техническую инвентаризацию объектов капитального строительства;

- выписки из Единого государственного реестра недвижимости, содержащие сведения о зарегистрированных правах на объект культурного наследия и (или) земельные участки в границах его территории;

- копия задания на проведение работ по сохранению объекта культурного наследия.

7. Прочие условия:

7.1. Историко-культурную экспертизу провести в соответствии с Постановлением Правительства Российской Федерации от 15.07.2009 № 569 «Об утверждении положения о порядке организации проведения государственной историко-культурной экспертизы» силами тремя независимых экспертов по проведению историко-культурной экспертизы. Эксперты должны быть аттестованы в соответствии с приказами Министерства культуры России.

7.2. Акт по результатам государственной историко-культурной экспертизы оформляется в соответствии с примерной формой, утвержденной правовым актом государственного органа охраны объектов культурного наследия и представляется на согласование в государственный орган охраны

объектов культурного наследия заключение экспертизы со всеми прилагаемыми документами и материалами на электронном носителе в формате переносимого документа (PDF).

8. Место выполнения работ: по месту нахождения объекта культурного наследия и по адресу Исполнителя.

Согласовано



Е.В. Скрягина

Приложение № 1
к Договору № 12-23/ЭЗ
от «01» декабря 2023 г.
«УТВЕРЖДАЮ»
Генеральный директор
ООО «ЦИИВС»



/ С.А. Макеев /
2023 г.

ТЕХНИЧЕСКОЕ ЗАДАНИЕ

1. Объект культурного наследия и его местонахождение:

- выявленный объект культурного наследия «Дом В.И. Миллера» по адресу: Санкт-Петербург, 6-я линия, 19;
- выявленный объект культурного наследия «Дом В.А. Квасникова» по адресу: Санкт-Петербург, 7-я линия, 28;
- выявленный объект культурного наследия «Дом И. Ковригина» по адресу: Санкт-Петербург, 6-я линия, 21, лит. А;
- выявленный объект культурного наследия «Дом К. Штрауха» по адресу: Санкт-Петербург, 6-я линия, 25, лит. А;
- выявленный объект культурного наследия «Городской дом 1-го Василеостровского начального народного училища» по адресу: Санкт-Петербург, Средний пр. В.О., 31; 7-я линия, 52;
- выявленный объект культурного наследия «Дом Г.А. Хаймовича (при фабрике жестяных изделий)» по адресу: Санкт-Петербург, 6-я линия, 55;
- выявленный объект культурного наследия «Богадельня для женщин» по адресу: Санкт-Петербург, 8-я линия В.О., 63, лит. А, входящий в состав выявленного объекта культурного наследия «Дома Общества вспомоществования приходским бедным при Благовещенской церкви» по адресу: Санкт-Петербург, 8-я линия В.О., 63, лит. А, Б; 8-я линия В.О., 65, лит. А; 8-я линия В.О., 69, лит. А.

2. Заказчик: ООО «ЦИИВС».

3. Цель проведения государственной историко-культурной экспертизы:

Определение соответствия проектной документации на проведение работ по сохранению объекта культурного наследия требованиям законодательства Российской Федерации в области государственной охраны объектов культурного наследия.

4. Объект историко-культурной экспертизы:

Проектная документация на проведение работ по сохранению выявленного объекта культурного наследия «Дом В.И. Миллера» по адресу: Санкт-Петербург, 6-я линия, 19, выявленного объекта культурного наследия «Дом В.А. Квасникова» по адресу: Санкт-Петербург, 7-я линия, 28, выявленного объекта культурного наследия «Дом И. Ковригина» по адресу: Санкт-Петербург, 6-я линия, 21, лит. А, выявленного объекта культурного наследия «Дом К. Штрауха» по адресу: Санкт-Петербург, 6-я линия, 25, лит. А, выявленного объекта культурного наследия «Городской дом 1-го Василеостровского начального народного училища» по адресу: Санкт-Петербург, Средний пр. В.О., 31; 7-я линия, 52, выявленного объекта культурного наследия «Дом Г.А. Хаймовича (при фабрике жестяных изделий)» по адресу: Санкт-Петербург, 6-я линия, 55, выявленного объекта культурного наследия «Богадельня для женщин» по адресу: Санкт-Петербург, 8-я линия В.О., 63, лит. А, входящего в состав выявленного объекта культурного наследия «Дома Общества вспомоществования приходским бедным при Благовещенской церкви» по адресу: Санкт-Петербург, 8-я линия В.О., 63, лит. А, Б; 8-я линия В.О., 65, лит. А; 8-я линия В.О., 69, лит. А: «Проект ремонта и приспособления для современного использования инженерных сетей выявленных объектов культурного наследия «Дом В.И. Миллера», «Дом В.А. Квасникова», «Дом И. Ковригина», «Дом К. Штрауха», «Городской дом 1-го Василеостровского начального народного училища», «Дом Г.А.

Хаймовича (при фабрике жестяных изделий)», «Богадельня для женщин» (в составе «Дома Общества вспомоществования приходским бедным при Благовещенской церкви» при проведении работ по ремонту тепловой сети от камеры 142 до камеры 162 по 6-7 линии В.О.», шифр: 78-10-4936, разработанной ООО «ЦИИВС» в 2023 году.

5. Перечень вопросов, по которым необходимо получение заключения государственной историко-культурной экспертизы:

- выполнить проверку и анализ полноты проведенных научно-исследовательских работ по объекту, по результатам которого, в случае отсутствия замечаний, уточнить: время возникновения или даты создания объекта, даты основных изменений (перестроек) объекта, местонахождение объекта;

- выполнить анализ и определить обоснованность принятых проектных решений по сохранению объекта культурного наследия, соответствие материалам, полученным в ходе научно-исследовательских работ;

- определить соответствие принятых проектных решений предмету охраны объекта культурного наследия, утвержденному Распоряжением государственного органа охраны объектов культурного наследия.

- по результатам проведения государственной историко-культурной экспертизы сделать вывод о возможности (положительное заключение) или невозможности (отрицательное заключение) проведения работ по сохранению объекта культурного наследия в соответствии с разработанной проектной документацией.

6. Перечень документации, представляемой заказчиком для проведения государственной историко-культурной экспертизы:

- проектная документация: «Проект ремонта и приспособления для современного использования инженерных сетей выявленных объектов культурного наследия «Дом В.И. Миллера», «Дом В.А. Квасникова», «Дом И. Ковригина», «Дом К. Штрауха», «Городской дом 1-го Василеостровского начального народного училища», «Дом Г.А. Хаймовича (при фабрике жестяных изделий)», «Богадельня для женщин» (в составе «Дома Общества вспомоществования приходским бедным при Благовещенской церкви» при проведении работ по ремонту тепловой сети от камеры 142 до камеры 162 по 6-7 линии В.О.», шифр: 78-10-4936, разработанная ООО «ЦИИВС» в 2023 году;

- копия решения органа государственной власти о постановке объекта культурного наследия на государственную охрану;

- копии решения органа государственной власти об утверждении границ территории объекта культурного наследия и правового режима земельных участков в указанных границах;

- копия решения об утверждении предмета охраны объекта культурного наследия;

- копия технического паспорта на объект культурного наследия и (или) его поэтажного плана с указанием размеров и приведением экспликации помещений, выдаваемых организациями, осуществляющими государственный технический учет и (или) техническую инвентаризацию объектов капитального строительства;

- выписки из Единого государственного реестра недвижимости, содержащие сведения о зарегистрированных правах на объект культурного наследия и (или) земельные участки в границах его территории;

- копия задания на проведение работ по сохранению объекта культурного наследия.

7. Прочие условия:

7.1. Историко-культурную экспертизу провести в соответствии с Постановлением Правительства Российской Федерации от 15.07.2009 № 569 «Об утверждении положения о порядке организации проведения государственной историко-культурной экспертизы» силами тремя независимых экспертов по проведению историко-культурной экспертизы. Эксперты должны быть аттестованы в соответствии с приказами Министерства культуры России.

7.2. Акт по результатам государственной историко-культурной экспертизы оформляется в соответствии с примерной формой, утвержденной правовым актом государственного органа охраны объектов культурного наследия и представляется на согласование в государственный орган охраны

объектов культурного наследия заключение экспертизы со всеми прилагаемыми документами и материалами на электронном носителе в формате переносимого документа (PDF).

8. Место выполнения работ: по месту нахождения объекта культурного наследия и по адресу Исполнителя.

Согласовано



М.С. Лавриновский