

АКТ

по результатам проведения государственной историко-культурной экспертизы проектной документации на проведение работ по сохранению объекта культурного наследия федерального значения «Уткина дача», расположенного по адресу: г. Санкт-Петербург, Уткин проспект, дом 2, литеры А и Б: «Проектная документация на проведение работ по сохранению объекта культурного наследия федерального значения «Корпус служебный», входящего в состав объекта культурного наследия федерального значения «Уткина дача», расположенного по адресу: Санкт-Петербург, Уткин пр., д. 2, лит. Б (приспособление объекта культурного наследия в части устройства системы вентиляции и кондиционирования)» шифр: 02-УД23-СК, разработанной ООО «Реставрационная фирма Вектор» в 2023 г.

Санкт-Петербург

18 марта 2024 г.

Настоящая государственная историко-культурная экспертиза проведена экспертной комиссией в соответствии с Федеральным законом от 25.06.2002 № 73-ФЗ «Об объектах культурного наследия (памятниках истории и культуры) народов Российской Федерации», «Положением о государственной историко-культурной экспертизе», утверждённым постановлением Правительства Российской Федерации от 15.07.2009 № 569 в составе: Медведчикова Галина Николаевна, Аверьянова Александра Евгеньевна, Михайловская Галина Викторовна на основании договоров с экспертами на проведение государственной историко-культурной экспертизы (Приложение № 3 «Копии протоколов заседаний экспертной комиссии, копии договоров на проведение экспертизы»).

1. Дата начала и дата окончания проведения экспертизы:

Настоящая государственная историко-культурная экспертиза проведена в период с 16 января 2024 г. по 18 марта 2024 г.

2. Место проведения экспертизы:

г. Санкт-Петербург.

3. Заказчик экспертизы:

Общество с ограниченной ответственностью «Реставрационная фирма Вектор» (ООО «Рф Вектор»), 190005, г. Санкт-Петербург, просп. Измайловский, д.7, лит. 3, пом. 11Н, ИНН 7839060807.

4. Сведения об экспертах:

Государственная историко-культурная экспертиза проведена экспертной комиссией в составе: Медведчикова Галина Николаевна – председатель экспертной комиссии Аверьянова Александра Евгеньевна – ответственный секретарь экспертной комиссии, Михайловская Галина Викторовна – член экспертной комиссии.

| | |
|---------------------------------|--|
| Фамилия, имя, отчество | Медведчикова Галина Николаевна |
| Образование | Высшее - Ленинградский ордена Трудового Красного Знамени инженерно-строительный институт |
| Специальность | Архитектор |
| Стаж работы по специальности | 43 года |
| Место работы и должность | Не работает, эксперт по проведению государственной историко-культурной экспертизы |
| Сведения об аттестации | Аттестована как эксперт по проведению государственной историко-культурной экспертизы. Приказ Министерства культуры от 26.05.2023 № 1491 |
| Профиль экспертной деятельности | <ul style="list-style-type: none"> • выявленные объекты культурного наследия в целях обоснования целесообразности включения данных объектов в реестр; • документы, обосновывающие включение объектов культурного наследия в реестр; • документы, обосновывающие исключение объектов культурного наследия из реестра; • документы, обосновывающие изменение категории историко-культурного значения объекта культурного наследия; • проектная документация на проведение работ по сохранению объектов культурного наследия. • документация или разделы документации, обосновывающие меры по обеспечению сохранности объекта культурного наследия, включенного в реестр, выявленного объекта культурного наследия либо объекта, обладающего признаками объекта культурного наследия, при проведении земляных, мелиоративных, хозяйственных работ, указанных в статье 30 Федерального закона от 25.06.2002 № 73-ФЗ «Об объектах культурного наследия (памятниках истории и культуры) народов Российской Федерации» (далее – Федеральный закон № 73-ФЗ) работ по использованию лесов и иных работ в границах территории объекта культурного наследия либо на земельном участке, непосредственно связанном с земельным участком в границах территории объекта культурного наследия; |
| Фамилия, имя, отчество | Аверьянова Александра Евгеньевна |
| Образование | Высшее, Ордена Трудового Красного Знамени Институт живописи, скульптуры им. И.Е. Репина |
| Специальность | Архитектор |
| Стаж работы по специальности | 44 года |
| Место работы и должность | Не работает, эксперт по проведению государственной историко-культурной экспертизы |

| | |
|---|---|
| Реквизиты решения уполномоченного органа по аттестации экспертов на проведение экспертизы | Аттестована как эксперт по проведению государственной историко-культурной экспертизы приказом Министерства культуры Российской Федерации от 19.12.2023 № 3399 |
| Профиль экспертной деятельности | - проектная документация на проведение работ по сохранению объектов культурного наследия. |
| Фамилия, имя, отчество | Михайловская Галина Викторовна |
| Образование | Высшее, Ордена Трудового Красного Знамени Институт живописи, скульптуры и архитектуры им. И.Е. Репина. Профессиональная переподготовка: ГАСУ по программе "Реконструкция и реставрация архитектурного наследия". |
| Специальность | Архитектор |
| Стаж работы по специальности | 44 года |
| Место работы и должность | Аттестованный эксперт по проведению историко-культурных экспертиз, ООО «НЭО», эксперт. |
| Реквизиты решения уполномоченного органа по аттестации экспертов на проведение экспертизы | Аттестована как эксперт по проведению государственной историко-культурной экспертизы приказом Министерства культуры Российской Федерации от 17.09.2021 № 1537; |
| Профиль экспертной деятельности (объекты экспертизы) | <ul style="list-style-type: none"> - выявленные объекты культурного наследия в целях обоснования целесообразности включения данных объектов в реестр; - документы, обосновывающие включение объектов культурного наследия в реестр; - проектная документация на проведение работ по сохранению объектов культурного наследия; - документация или разделы документации, обосновывающие меры по обеспечению сохранности объекта культурного наследия, включенного в реестр, выявленного объекта культурного наследия либо объекта, обладающего признаками объекта культурного наследия, при проведении земляных, мелиоративных, хозяйственных работ, указанных в статье 30 Федерального закона работ по использованию лесов и иных работ в границах территории объекта культурного наследия либо на земельном участке, непосредственно связанном с земельным участком в границах территории объекта культурного наследия. |

Эксперты не имеют родственных связей с заказчиком (его должностными лицами, работниками и т.д.); не состоят в трудовых отношениях с заказчиком; не имеют долговых или иных имущественных обязательств перед заказчиком; не владеют ценными бумагами, акциями (долями участия, паями в уставных капиталах) заказчика; не заинтересованы в результатах исследований и решении, вытекающем из настоящего заключения экспертизы,

с целью получения выгоды в виде денег, ценностей, иного имущества, услуг имущественного характера или имущественных прав для себя, или третьих лиц.

5. Информация о том, что в соответствии с законодательством Российской Федерации эксперт (эксперты) несет ответственность за достоверность сведений, изложенных в заключении:

При проведении экспертизы экспертами соблюдаются принципы проведения экспертизы, установленные статьей 29 Федерального закона "Об объектах культурного наследия (памятниках истории и культуры) народов Российской Федерации"; обеспечивается объективность, всесторонность и полнота проводимых исследований, а также достоверность и обоснованность своих выводов.

Эксперты Медведчикова Галина Николаевна, Аверьянова Александра Евгеньевна, Михайловская Галина Викторовна несут ответственность за достоверность сведений, изложенных в заключении экспертизы, в соответствии с законодательством Российской Федерации, что подтверждают подписанием настоящего акта.

6. Цели и объекты экспертизы:

6.1. Цель проведения государственной историко-культурной экспертизы:

Определение соответствия проектной документации на проведение работ по сохранению объекта культурного наследия федерального значения «Уткина дача», расположенного по адресу: г. Санкт-Петербург, Уткин проспект, дом 2, литеры А и Б: «Проектная документация на проведение работ по сохранению объекта культурного наследия федерального значения «Корпус служебный», входящего в состав объекта культурного наследия федерального значения «Уткина дача», расположенного по адресу: Санкт-Петербург, Уткин пр., д. 2, лит. Б (приспособление объекта культурного наследия в части устройства системы вентиляции и кондиционирования)», шифр 02-УД23-СК, разработанной ООО «Реставрационная фирма Вектор» в 2023 году, требованиям государственной охраны объектов культурного наследия.

6.2. Объект государственной историко-культурной экспертизы:

Проектная документация на проведение работ по сохранению объекта культурного наследия федерального значения «Уткина дача», расположенного по адресу: г. Санкт-Петербург, Уткин проспект, дом 2, литеры А и Б: «Проектная документация на проведение работ по сохранению объекта культурного наследия федерального значения «Корпус служебный», входящего в состав объекта культурного наследия федерального значения «Уткина дача», расположенного по адресу: Санкт-Петербург, Уткин пр., д. 2, лит. Б (приспособление объекта культурного наследия в части устройства системы вентиляции и кондиционирования)», шифр 02-УД23-СК, разработанная ООО «Реставрационная фирма Вектор» в 2023 году, в следующем составе:

Раздел 1 Предварительные работы

Том 1.1. 02-УД23-СК.ПР Подраздел 1. Предварительные исследования.

Том 2.1. 02-УД23-СК.ИРД Подраздел 2. Исходно-разрешительная документация

Раздел 2 Комплексные научные исследования

Том 2.1. 02-УД23-СК.НИ1 Подраздел 1. Историко-архивные и библиографические исследования

Том 2.2. 02-УД23-СК.НИ2 Подраздел 2. Историко-архитектурные натурные исследования

Том 2.3. 02-УД23-СК.НИ3 Подраздел 3. Инженерно-технические исследования

Том 2.4. 02-УД23-СК.НИ4 Подраздел 4. Инженерные химико-технологические исследования по строительным и отделочным материалам.

Том 2.5. 02-УД23-СК.НИ5 Подраздел 5. Отчет по комплексным научным исследованиям

Раздел 3 Проект приспособления

Том 3.1. 02-УД23-СК.ПЗ Подраздел 1. Пояснительная записка

Том 3.2. 02-УД23-СК.АР Подраздел 2. Архитектурные решения

Том 3.3.1. 02-УД23-СК.ИОС Подраздел 3. Сведения об инженерном оборудовании, о сетях инженерно-технического обеспечения, перечень инженерно-технических мероприятий, содержание технологических решений

Часть 1. Вентиляция и кондиционирование воздуха

Том 3.4. 02-УД23-СК.ПОР Подраздел 4. Проект организации работ

7. Перечень документов, представленных заявителем:

Проектная документация - «Проектная документация на проведение работ по сохранению объекта культурного наследия федерального значения «Корпус служебный», входящего в состав объекта культурного наследия федерального значения «Уткина дача», расположенного по адресу: Санкт-Петербург, Уткин пр., д. 2, лит. Б (приспособление объекта культурного наследия в части устройства системы вентиляции и кондиционирования)», шифр 02-УД23-СК, разработанная ООО «Реставрационная фирма Вектор» в 2023 году, в составе, указанном в пункте 6.2. настоящего акта экспертизы;

- Постановление Правительства РФ от 10.07.2001 № 527 «О перечне объектов исторического и культурного наследия федерального (общероссийского) значения, находящихся в г. Санкт-Петербурге» (извлечение);

- копия распоряжения КГИОП «Об утверждении границ и режима использования территории объекта культурного наследия федерального значения «Уткина дача» от 10.08.2023 № 718-рп (документы, представленные заявителем - Приложение № 1);

- копия распоряжения Комитета по государственному контролю, использованию и охране памятников истории и культуры от 24.10.2011 № 10-698 «Об утверждении перечня предметов охраны объекта культурного наследия федерального значения «Уткина дача» (документы, представленные заявителем - Приложение № 1);

- копия распоряжения Комитета по государственному контролю, использованию и охране памятников истории и культуры Правительства Санкт-Петербурга от 08.04.2021 № 07-19-138/21 «Об утверждении охранного обязательства собственника или иного законного владельца объекта культурного наследия федерального значения «Корпус служебный», включенного в единый государственный реестр объектов культурного наследия (памятников истории и культуры) народов Российской Федерации (документы, представленные заявителем - Приложение № 1);

- копия задания на проведение работ по сохранению объекта культурного наследия, включенного в единый государственный реестр объектов культурного наследия (памятников истории и культуры) народов Российской Федерации, или выявленного объекта культурного наследия (приспособление объекта культурного наследия в части устройства

системы вентиляции и кондиционирования) от 17.11.2022 № 01-21-2940/22-0-1, выданного Комитетом по государственному контролю, использованию и охране памятников истории и культуры (документы, представленные заявителем - Приложение № 1);

- копия Выписки из Единого государственного реестра недвижимости об основных характеристиках и зарегистрированных правах на объект недвижимости от 22.11.2023 № КУВИ-001/2023-263261840, на здание по адресу: г. Санкт-Петербург, Уткин проспект, дом 2, литера Б, кадастровый номер: 78:11:0006015:1018 (документы, представленные заявителем - Приложение № 1);

- копия Выписки из Единого государственного реестра недвижимости об основных характеристиках и зарегистрированных правах на объект недвижимости от 22.11.2023 № КУВИ-001/2023-263986631 на земельный участок по адресу: г. Санкт-Петербург, Уткин проспект, дом 2, литера Б, кадастровый номер: 78:11:0006015:10 (документы, представленные заявителем - Приложение № 1);

- копия технического паспорта филиала ГУП «ГУИОН» проектно-инвентаризационного бюро Красногвардейского района на нежилое здание по адресу: г. Санкт-Петербург, Красногвардейский район, Уткин проспект, дом 2, литера Б от 06.06.2013 инвентарный № 06/01-2149 (документы, представленные заявителем - Приложение № 1);

- копия разрешения КГИОП от 10.06.2022 № 01-26-983/22-0-1 на проведение работ по сохранению объекта культурного наследия федерального значения (приспособление для современного использования в части устройства инженерных сетей и систем) на объекте культурного наследия федерального значения «Корпус служебный» (документы, представленные заявителем - Приложение № 1);

- копия Соглашения от 01.02.2023 к Контракту № 173 от 22.03.2022 на оказание услуг по осуществлению авторского надзора за выполнением работ по ремонту внутренних инженерных сетей Корпуса служебного усадьбы «Уткина дача» по адресу: Санкт-Петербург, Уткин пр., д. 2, лит. Б, на безвозмездную разработку проектной документации (приспособление объекта культурного наследия в части устройства системы вентиляции и кондиционирования) (документы, представленные заявителем - Приложение № 1);

- копия письма КГИОП от 22.11.2017 № 01-26-5361/17-0-2 (документы, представленные заявителем - Приложение № 1)

8. Сведения об обстоятельствах, повлиявших на процесс проведения и результаты экспертизы:

На момент начала проведения экспертизы, при визуальном осмотре установлено, что на объекте культурного наследия федерального значения «Корпус служебный», входящем в состав объекта культурного наследия федерального значения «Уткина дача», по адресу: Санкт-Петербург, Уткин проспект, д. 2, литера Б производятся работы в соответствии с проектом: «Выполнение работ по корректировке и согласованию проектной документации на выполнение работ по реставрации и капитальному ремонту зданий усадьбы «Уткина дача» по адресу: Уткин пр., д.2, Лит. А, Б», шифр: 218-2016, разработанной ООО «ГУАР» в 2017 г. (письмо о согласовании КГИОП от 22.11.2017 № 01-26-5361/17-0-2), в том числе работы по сетям инженерно-технического обеспечения и инженерному оборудованию на основании разрешения КГИОП от 10.06.2022 № 01-26-983/22-0-1 (приспособление для современного использования в части устройства инженерных сетей и систем).

В процессе производства работ по инженерным сетям, выявилось отсутствие на рынке материалов и оборудования, указанных в вышеназванной проектной документации шифр:218-2016, разработанной в 2017 году ООО «ГУАР», касающихся раздела по устройству систем вентиляции и кондиционирования (ОВиК), в связи с уходом поставщика оборудования с рынка. Возникла необходимость перепроектирования (актуализации) раздела проектной документации в части устройства систем вентиляции и кондиционирования воздуха.

Таким образом, настоящая экспертиза проводится на проектную документацию: «Проектная документация на проведение работ по сохранению объекта культурного наследия федерального значения «Корпус служебный», входящего в состав объекта культурного наследия федерального значения «Уткина дача», расположенного по адресу: Санкт-Петербург, Уткин пр., д. 2, лит. Б (приспособление объекта культурного наследия в части устройства системы вентиляции и кондиционирования)», шифр 02-УД23-СК, разработанную ООО «Реставрационная фирма Вектор» в 2023 году, которая является результатом перепроектирования и актуализации ранее разработанного проекта.

Иные обстоятельства, повлиявшие на процесс проведения экспертизы, отсутствуют. Обстоятельства, повлиявшие на результат экспертизы, отсутствуют.

9. Сведения о проведенных исследованиях с указанием примененных методов, объема и характера выполненных работ и их результатов:

В ходе государственной историко-культурной экспертизы проектной документации на проведение работ по сохранению объекта культурного наследия федерального значения «Уткина дача», расположенного по адресу: г. Санкт-Петербург, Уткин проспект, дом 2, литеры А и Б: «Проектная документация на проведение работ по сохранению объекта культурного наследия федерального значения «Корпус служебный», входящего в состав объекта культурного наследия федерального значения «Уткина дача», расположенного по адресу: Санкт-Петербург, Уткин пр., д. 2, лит. Б (приспособление объекта культурного наследия в части устройства системы вентиляции и кондиционирования)», шифр 02-УД23-СК, разработанной ООО «Реставрационная фирма Вектор» в 2023 году, эксперты выполнили анализ исходно-разрешительной документации для разработки проекта и документации, полученной (запрошенной) в ходе экспертизы, провели визуальный осмотр объекта культурного наследия, с выполнением фотофиксации. В результате перечисленных мероприятий было получено представление об объемах и содержании планируемых работ в целях сохранения объекта культурного наследия. Визуальное обследование проводилось в целях установления фактического состояния объекта, особенностей конструктивного, технического и художественного состояния памятника в целом и его отдельных элементов, в объеме, необходимом для принятия экспертной комиссией соответствующих решений.

В рамках настоящей экспертизы экспертами были выполнены архивно-библиографические исследования, рассмотрены историко-архивные и библиографические источники, в объеме, необходимом для принятия экспертной комиссией соответствующих решений, и выполнен их анализ, с целью выявления материалов, содержащих сведения по истории освоения участка, включая перестройки, утраты, реконструкции, проведение ремонтно-реставрационных работ. В ходе проведения архивно-библиографических исследований экспертами были выявлены документы и материалы, относящиеся к объекту экспертизы, в том числе исторические планы и фотографии, оформлена историческая иконография.

Проведен сравнительный анализ всего комплекса данных (документов, материалов, информации) по объекту экспертизы, включая документы, переданные заказчиком и полученные при проведении экспертизы, анализ представленных заказчиком исходно-разрешительной документации, результатов комплексных научных исследований и проектной документации.

При проведении экспертизы эксперты соблюдали принципы проведения экспертизы, установленные статьей 29 Федерального закона «Об объектах культурного наследия (памятниках истории и культуры) народов Российской Федерации», обеспечивая объективность, всесторонность и полноту проводимых исследований, а также достоверность и обоснованность своих выводов; самостоятельно оценивали результаты исследований, ответственно и точно формулировали выводы в пределах своей компетенции. Исследования проводились на основе принципов научной обоснованности, объективности и законности, презумпции сохранности объекта культурного наследия, соблюдения требований безопасности в отношении объекта культурного наследия, достоверности и полноты информации, предоставляемой заинтересованным лицом на историко-культурную экспертизу. Указанные исследования были проведены с применением методов натурного, историко-архивного и историко-архитектурного анализа в объеме, достаточном для обоснования вывода государственной историко-культурной экспертизы. Результаты исследований, проведенных в рамках экспертизы, были оформлены в виде настоящего акта.

Результатами проведенных аналитических исследований по определению соответствия или несоответствия проектной документации требованиям в области государственной охраны объектов культурного наследия обоснованы выводы настоящей экспертизы.

10. Факты и сведения, выявленные и установленные в результате проведенных исследований:

10.1. Собственник или пользователь объекта культурного наследия:

Здание объекта культурного наследия учтено в реестре недвижимости по адресу:

г. Санкт-Петербург, Уткин проспект, дом 2, литера Б, кадастровый номер 78:11:0006015:1018, находится в собственности Санкт-Петербурга. Пользователь здания на праве оперативного управления – Санкт-Петербургское государственное бюджетное учреждение культуры «Государственный музей городской скульптуры», ИНН: 7825440534.

Санкт-Петербургское государственное бюджетное учреждение культуры «Государственный музей городской скульптуры» является правообладателем земельного участка по адресу: г. Санкт-Петербург, Уткин проспект, дом 2, литера Б, кадастровый номер 78:11:0006015:10, на праве постоянного (бессрочного) пользования.

Заявителем представлены Выписки из ЕГРН на здание и земельный участок (документы, представленные заявителем – Приложение №1).

10.2. Учетные сведения об объекте культурного наследия

Исследуемый объект на основании Постановления Правительства РФ от 10.07.2001 № 527 «О перечне объектов исторического и культурного наследия федерального (общероссийского) значения, находящихся в г. Санкт-Петербурге» памятник «Уткина дача» является объектом культурного наследия федерального значения. Адрес объекта согласно Постановлению: г. Санкт-Петербург, Уткин просп., д. 2, 2-а. В состав объекта входят:

«Главный дом», 1790-е гг., по адресу: Уткин пр., д. 2 (адрес согласно документам кадастрового учета: Уткин пр., дом 2, литера А; «Корпус служебный», 1820-1830 по адресу: Уткин пр., д. 2-а (адрес согласно документам кадастрового учета: Уткин пр., дом 2, литера Б) и «сад», 1790-е гг.

Границы и режим использования территории объекта культурного наследия федерального значения «Уткина дача», утвержден распоряжением КГИОП от 10.08.2023 № 718-рп

Предмет охраны объекта культурного наследия федерального значения «Уткина дача», утвержден распоряжением КГИОП от 24.10.2011 №10-698.

Паспорт объекта культурного наследия федерального значения «Уткина дача» составлен КГИОП 16.02. 2024.

Охранное обязательство собственника или иного законного владельца объекта культурного наследия федерального значения «Корпус служебный», включенного в единый государственный реестр объектов культурного наследия (памятников истории и культуры) народов Российской Федерации, утверждено распоряжением КГИОП от 08.04.2021 № 07-19-138/21.

Объект культурного наследия федерального значения «Уткина дача» зарегистрирован в едином государственном реестре объектов культурного наследия (памятников истории и культуры) народов Российской Федерации, с присвоением ему регистрационного номера 781610553760016, по адресу: г. Санкт-Петербург, Уткин проспект, дом 2, литеры А и Б, вид объекта: Ансамбль, в составе:

- «Главный дом» - объект культурного наследия федерального значения, по адресу: г. Санкт-Петербург, Уткин проспект, дом 2, литера А, вид объекта: памятник;
- «Корпус служебный» - объект культурного наследия федерального значения, по адресу: г. Санкт-Петербург, Уткин проспект, дом 2, литера Б, вид объекта: памятник.

10.3 Краткие исторические сведения об объекте культурного наследия.

В XVII веке к югу от находившейся в устье реки Охты крепости Ниеншанс, основанной в 1611 году и являвшейся главным укреплением шведского города Ниена, простирались поля. В излучине Охты и на мысу при слиянии рек Охта и Окарвела (с 18 в. Оккервиль) в начале столетия еще находились русские деревни. Позднее эти селения были переданы во владения пастората шведской кирхи Ниена (илл.1).

После присоединения Ингерманландии (Ижорская земля) к России на протяжении XVIII в. участком мызы на реке Окервиль (Оккервиль), и соседними деревнями владели представители русских дворянских фамилий.

После 1782 г. владельцем мызы Окервиль стал надворный советник Гавриил Герасимович Донауров.

4 мая 1791 г. Г.Г. Донауров продал «мызу Оккервиль с принадлежащими к ней деревнями Агафоклее Александровне Полторацкой, жене регента Придворной певческой капеллы Марка Федоровича Полторацкого.

Новая владелица предпочитала проживать в своем тверском имении, поэтому управление усадьбой осуществлялось ее дочерью, Агафоклеей Марковной Сухаревой. Предполагается, что в 1790-е гг. по ее заказу были построены сохранившийся до наших дней каменный дом, служебный корпус (илл. 2), а также оранжереи, теплицы, разбит сад. К северо-востоку от господской части были сооружены винокуренный и костеобжигательный заводы.

Главный дом по праву считается одним из шедевров пригородного усадебного зодчества эпохи классицизма, и некоторые исследователи не без основания полагали, что это произведение одного из крупных мастеров того времени – Джакомо Кваренги или Николая Александровича Львова.

Наиболее распространенным считается, что автор усадьбы – Н.А. Львов, в пользу этого говорит - стилистическое сходство с другими постройками архитектора, его личные связи с семейством Полторацких, местонахождение его собственной усадьбы неподалеку, у Малого Охтинского перевоза на левом берегу Невы, и композиционное сходство между его усадебным домом и домом Полторацких.

Документальные сведения о том, кто же является автором этой усадьбы не обнаружены.

В 1828-1829 гг. (после смерти владелицы усадьбы А.А. Полторацкой) усадьба была продана княгине Зиновии Петровне Шаховской, которая впоследствии вышла замуж за статского советника Василия Ивановича Уткина, по фамилии мужа мыза получила свое современное название – Уткина дача (илл.3-6).

В 1870 г. Уткина умерла, завещав имение мужу. Детей у Уткиных не было и согласно завещанию З.П. Уткиной, после смерти ее супруга имение должно было перейти во владение Императорского человеколюбивого общества. Муж З.П. Уткиной ненадолго пережил супругу и скончался в 1871 г.

В 1873 г на мызе Оккервиль была открыта богадельня для неизлечимо больных и увечных, здесь же располагался детский приют.

Самыми ранними историческими чертежами, сохранившимися до наших дней, являются чертежи 1880-х годов.

Согласно сохранившимся чертежам из фондов РГИА, в 1880-х гг. в главном доме и служебном корпусе усадьбы были проведены реконструкционные работы для использования каменных зданий под филиал Мариинской больницы для умалишенных: выполнена перепланировка помещений в обоих зданиях, устройство крыльца со стороны дворового фасада главного дома (илл. 7), в круглом зале 2-го этажа угловой части главного дома помещалась домовая церковь. В служебном флигеле реконструировали проездную арку - уменьшили высоту арки до уровня 1-го этажа (илл. 10), была выполнена перестройка лоджий служебного флигеля в павильоны и устройство лестницы в северном павильоне, изменены оконные проемы (заложены полуциркульные окна, устроены прямоугольные), к южному павильону было пристроено служебное помещение (возможно, реконструкция старой пристройки); к дворовому фасаду были пристроены деревянные тамбуры, зафиксированные на дореволюционных фотоснимках (илл. 9-11). Однако, первоначальное убранство интерьеров в ходе данной реконструкции было в значительной мере сохранено (илл.13-15). Посетивший лечебницу в конце XIX века журналист Александр Павлович Чехов, старший брат знаменитого писателя, в очерке о больнице сообщал: «есть и круглая зала со стенами, отделанными под мрамор, и гостиная с аллегорическими сценами на потолке, и неизбежная китайская комната с причудливой живописью». Очевидно, тогда же над центральной частью служебного флигеля была сооружена деревянная водонапорная башня, в которой находился бак с водой.

С 1882 г. в каменных зданиях располагалось отделение Санкт-Петербургской охтинской больницы. Детский приют располагался в деревянных постройках, находившихся за служебным корпусом усадьбы.

Во дворе между усадебным домом и служебным корпусом располагался круглый газон, являвшийся фрагментом исторической планировки усадьбы, перед главным фасадом служебного корпуса был высажен ряд деревьев (зафиксирован на дореволюционных фотографиях, илл. 9-10), относящихся, по всей видимости, ко времени устройства богадельни. Судя по акварели 1840 г., на месте круглого газона первоначально располагался (или планировался) пруд (илл. 4), и только впоследствии он был заменен газоном.

С 1906 г. по 1917 г. в главном доме, а также в каменном двухэтажном служебном флигеле усадьбы размещалось Малоохтинское отделение градских богаделен для душевнобольных, а детский приют оставался в служебных деревянных корпусах позади полуциркульного флигеля.

В 1920-е гг. комплекс Уткиной дачи перешел в ведение Комиссариата здравоохранения, поместившего здесь Малоохтинское отделение 2-й психиатрической больницы, тогда же была закрыта домовая церковь. Уткинский детский приют отмечен на картах города вплоть до 1925 г. (илл. 8).

К началу 1930-х гг. психиатрическая больница была переведена в другое место. В 1933-36 гг. главный дом и служебный корпус были приспособлены под жилые помещения: 1-й этаж главного здания был приспособлен под ясли и детский сад (в связи с чем был пристроен деревянный тамбур), 2-й этаж здания - под квартиры. Просторные холлы и помещения были разделены перегородками на небольшие коммуналки. Здесь же располагались комнаты общежития рабочих завода «Баррикада». В результате данной реконструкции была практически утрачена декоративная отделка интерьеров. В главного доме утрачена роспись (Д. Скотти) стен и плафонов круглого зала, роспись потолков в 2-х смежных с угловой ротондой кабинетах; роспись потолка в круглом павильоне служебного флигеля, там же лепной с позолотой карниз. Предположительно в эти же годы демонтирована надвратная башенка служебного корпуса. Согласно фотографиям известного фотографа Матвеева, она существовала еще до 1914 г. (илл. 9-10).

В 1944 - 45 гг. по заданию Государственной инспекции по охране памятников мастерской профессора А. П. Удаленкова, архитектором мастерской И. И. Семаго были выполнены обмеры зданий усадьбы. На данных обмерах, хранящихся в архиве КГИОП, надвратная башенка служебного корпуса отсутствует (илл. 19-29).

В 1963 г. по заказу Калининского райжилуправления и в 1972 г. по заказу Управления Кинофикации Ленгорисполкома проектным институтом «Ленжилпроект» была подготовлена проектная документация на проведение работ по комплексному капитальному ремонту и реставрации зданий усадьбы. На основании данной документации, к концу 1970 гг. выполнены работы по устройству приямка со стороны юго-восточного фасада и зарыт приямок со стороны северо-восточного фасада «Главного дома». В ходе ремонта деревянные перекрытия главного дома были заменены на железобетонные, из исторических перекрытий сохранены только кирпичные своды подвала; помещения 1-го и 2-го этажей перестроены под малометражные квартиры; главная лестница, располагавшаяся в северо-восточном крыле здания демонтирована, в расширенных помещениях тамбура построена новая лестница, выполнена частичная закладка существующих дверных и оконных проемов и устройство новых в капитальных стенах (илл. 27, 28, 31, 32). Тогда же, зданию «Корпуса служебного» были возвращены большие полуциркульные оконные проемы со стороны парадного двора. Также изменилось расположение лестницы в юго-западной части службы, ее построили симметрично лестнице в северо-западной части. Лестницы в северном павильоне и вдоль внутренней

капитальной стены перестали существовать, планировка помещений первого этажа приблизилась к 1880 г. Была раскрыта проезжая арка по центральной оси (илл. 29-30, 33-34).

Жилые квартиры в усадебном доме находились до 2011 года.

В 2010 году распоряжением администрации Красногвардейского района здание усадебного дома было признано аварийным и в 2011 году расселено. Главный дом и служебный корпус усадьбы оказались заброшенными и постепенно ветшали.

Ограда и сад усадьбы «Уткина дача» не сохранились.

В 2012 году ансамбль «Уткина дача» передан в оперативное управление Санкт-Петербургскому государственному бюджетному учреждению культуры «Государственный музей городской скульптуры» (далее – Музей городской скульптуры).

В том же году правительством Санкт-Петербурга одобрена концепция развития территории «Уткиной дачи», в соответствии с которой здесь должен разместиться филиал Музея городской скульптуры.

10.3. Современное состояние объекта культурного наследия:

Участок, на котором расположен объект культурного наследия федерального значения «Уткина дача» находится в правобережной части Санкт-Петербурга, в районе Малой Охты – исторической части Красногвардейского района, на территории при слиянии рек Охты и Оккервиль, по адресу: г. Санкт-Петербург, Уткин проспект, дом 2, литеры А, Б.

Участок сложной конфигурации, в западной части образует мыс (стрелку), ограниченный с северо-запада - береговой линией реки Охта и юго-запада - береговой линией реки Оккервиль.

Главная ось архитектурного ансамбля ориентирована на мыс при слиянии рек Охта и Оккервиль. Расположенные в центральной части территории усадьбы главный дом и полукруглый служебный корпус поставлены по единой центральной оси и ограничивают пространство внутреннего двора с запада на восток.

Служебный флигель («Корпус служебный») расположен в восточной части участка, на расстоянии около 50 м от усадебного дом, представляет собой дугообразное двухэтажное здание без подвала, фланкируемое двумя павильонами.

Многочисленные реконструкции и ремонтные работы, отсутствие надлежащего ухода привели к тому, что историческое декоративное убранство (лепной декор, росписи) служебного корпуса полностью утрачено.

В настоящее время Корпус служебный сохранил историческое объемно-пространственное решение, конструктивную систему, архитектурно-художественное решение фасадов в стиле классицизм, в интерьере павильонов сохранились до наших дней четыре ниши с конхами и четыре арочных проема на пилонах (на начало 1880-х гг.).

На момент проведения экспертизы на объекте культурного наследия федерального значения «Уткина дача» выполняются работы по проекту: «Выполнение работ по корректировке и согласованию проектной документации на выполнение работ по реставрации и капитальному ремонту зданий усадьбы «Уткина дача» по адресу: Уткин пр., д.2, Лит. А, Б», Шифр:218-2016, разработанному в 2017 году ООО «ГУАР» (письмо о согласовании КГИОП от 22.11.2017 № 01-26-5361/17-0-2).

При визуальном осмотре корпуса служебного, с выполнением фотофиксации, экспертами установлено следующее: в полном объеме выполнены работы по капитальному ремонту несущих строительных конструкций (фундаменты, наружные и внутренние капитальные стены, лестницы, перекрытия, включая вычинку и реставрацию исторического

кирпичного цилиндрического свода бывшей арки; ремонт крыши); выполнена реставрация фасадов, восстановлена надвратная башенка по центральной оси фасада; выполнены работы по сетям инженерно-технического обеспечения и инженерному оборудованию, в том числе работы по отоплению, частично по устройству систем вентиляции и кондиционированию, производятся работы по ремонту, реставрации помещений.

В процессе производства работ по инженерным сетям, касающихся устройства систем вентиляции и кондиционирования (ОВиК), выявилось отсутствие на рынке материалов и оборудования, указанных в вышеназванной проектной документации Шифр:218-2016, разработанной в 2017 году ООО «ГУАР», в связи с уходом поставщика оборудования с рынка. Возникла необходимость перепроектирования (актуализации) проектной документации. Актуализированная проектная документация по устройству системы вентиляции и кондиционирования является объектом данной экспертизы.

На момент проведения экспертизы фасады корпуса служебного гладко оштукатурены и окрашены, выполнена реставрация, восстановление архитектурного и лепного декора, реставрация цоколя с облицовкой известняковыми блоками Путиловского месторождения, реставрация известняковых баз колонн, восстановление деревянных (дуб) оконных и дверных заполнений.

Западный (главный), фасад, обращенный во двор (бывший сад) имеет вид вогнутой пятнадцатисековой аркады с гладко оштукатуренными полуколоннами тосканского ордера с известняковыми базами. По центральной оси здания расположен центральный вход с цилиндрическим сводом (бывшая арка воротного проезда), по центральной оси бывшей арки восстановлена надвратная башенка. Оконные проемы в уровне первого этажа западного фасада - квадратные без декоративного оформления, в уровне второго этажа полуциркульные, декорированные профилированным архивольтом и наличником. Фасад по всему периметру здания завершается гладким архитравом с гуттами, триглифным фризом и выносным профилированным венчающим карнизом. По центральной и крайним осям западного фасада расположены ступенчатые аттики. Аттики также венчают торцевые фасады северного и южного павильонов и восстановленную надвратную башенку. Фасады надвратной башенки рустованы под доску, имеют по одному прямоугольному оконному проему по центральной оси, декорированному наличником и прямым сандриком на кронштейнах, над окном – геометрический плоский декор в виде круга. Венчает башенку выносной карниз на кронштейнах с чередующимися лепными розетками. Выпуклый восточный фасад служебного корпуса имеет прямоугольные проемы в уровне первого и второго этажей и горизонтально разделен профилированной тягой по всей длине фасада, раскрепованной в месте расположения воротного проезда. Оконные проемы в боковых павильонах, фланкирующих изогнутую часть здания, выделенных раскреповкой, идентичны оконным проемам западного (главного) фасада. Крыша «Корпуса служебного» двускатная со слуховыми окнами.

Корпус служебный устроен на бутовом ленточном фундаменте.

Наружные и внутренние стены выполнены из полнотелого керамического кирпича на известково-песчаном растворе. Перегородки 2-х типов: ГКЛ по каркасу из ЛСТК и керамические пустотелый блоки толщиной 120мм. Лестницы с монолитными ступенями по металлическим косоурам, с облицовкой ступеней известняковыми плитами, с металлическим ограждением. Крыша здания двускатная, по деревянной стропильной системе. Покрытие кровли – гладкий металл с полимерным покрытием, тип покрытия - фальцевая. Крыша надвратной башенки – плоская.

Междуэтажные перекрытия – по металлическим балкам с железобетонным заполнением в виде мелкоформатных плит БПР, ж/б пустотные плиты. Перекрытие в бывшем воротном проезде – исторический кирпичный цилиндрический свод.

В интерьере павильонов сохранились до наших дней четыре ниши с конхами и четыре арочных проема на пилонах. В южном павильоне сохранилось двусветное пространство, пространство северного павильона разделено перекрытием (предположительно перекрытие было устроено в середине 30-х годов XX века, при устройстве квартир).

В помещениях Корпуса служебного продолжаются ремонтные и реставрационные работы в соответствии с проектной документацией Шифр:218-2016, разработанной в 2017 году ООО «ГУАР».

Общее состояние Корпуса служебного оценивается как работоспособное.

Описание современного состояния Корпуса служебного при визуальном осмотре на момент проведения экспертизы, подтверждено фотофиксацией (Приложение № 2).

11. Перечень документов и материалов, собранных и полученных при проведении экспертизы, а также использованной для нее специальной, технической и справочной литературы:

Документы и материалы, собранные и полученные при проведении экспертизы (Приложение 2 настоящего Акта):

- историческая иконография;
- фотографические изображения объекта.
- паспорт объекта культурного наследия федерального значения «Уткина дача» от 16.02. 2024.

Специальная, техническая, справочная и иная литература, использованная для проведения экспертизы:

Градостроительный кодекс Российской Федерации;

Федеральный закон от 25.06.2002 № 73-ФЗ «Об объектах культурного наследия (памятниках истории и культуры) народов Российской Федерации».

Постановление Правительства Российской Федерации от 15.07.2009 № 569 «Об утверждении Положения о государственной историко-культурной экспертизе».

Постановление Правительства РФ от 10.07.2001 №527 «О перечне объектов исторического и культурного наследия федерального (общероссийского) значения, находящихся в г. Санкт-Петербурге»;

Положение о составе разделов проектной документации и требованиях к их содержанию, утвержденное постановлением Правительства Российской Федерации от 16 февраля 2008 года N 87.

ГОСТ Р 55528-2013 «Состав и содержание научно-проектной документации по сохранению объектов культурного наследия. Памятники истории и культуры. Общие требования»;

ГОСТ Р 55567-2013 «Порядок организации и ведения инженерно-технических исследований на объектах культурного наследия. Памятники истории и культуры. Общие требования».

ГОСТ Р 56891.1-2016. Сохранение объектов культурного наследия. Термины и определения. Часть 1. Общие понятия, состав и содержание научно-проектной документации.

ГОСТ Р 56891.2-2016. Сохранение объектов культурного наследия. Термины и определения. Часть 2. Памятники истории и культуры.

Библиографические и архивные источники

Алфавитный список селений, по уездам и станам, С. Петербургской губернии, составленный при Губернском статистическом комитете. СПб., 1856.

Бочкарева И.А. Родственное окружение Львова (новые материалы)// Гений вкуса. Материалы научной конференции, посвященной творчеству Н.А. Львова. Тверь, 2001.

Веселова А.Ю. Атрибуции архитектурных памятников Н.А. Львова (предварительный свод) // Гений вкуса. Н.А. Львов. Материалы и исследования. Сборник 3. Тверь, 2003.

Историческая панорама Петербурга. Выпуск второй. Эпоха Екатерины II и Павла I. (1762-1801). М., [1913].

Карпов А.В. Малая Охта: перекрестки поэзии и прозы (вместо предисловия)//Долгополов А.В., Карпов А.В., Черемисин А.В. Вверх по реке Оккервиль. Литературный сборник. СПб., 2018;

Коршунова М.Ф. Джакомо Кваренги. Л., 1977.

Краснолуцкий А.Ю. Охтинская энциклопедия. Малая Охта. М., 2011.

Кульбака Н.Э. История дворянского рода Донауровых. М., 2013.

Мухина Е.М. Охта, Пороховые. Страницы истории. СПб., 2003.

Никитина А.Б. Архитектурное наследие Н.А. Львова. СПб., 2006.

Описание Санкт-Петербургской губернии по уездам и станам. СПб., 1838.

Памятники архитектуры Ленинграда. 4-е изд. Л., 1975.

Пилявский В.И. Джакомо Кваренги: Архитектор. Художник. Л., 1981.

Семенова И.С. Уткина дача. Жемчужина Малой Охты. СПб., 2020.

Столбова Н.П. Охта. Старейшая окраина Санкт-Петербурга. М., 2008.

Столбова Н.П. Уткина дача // История Петербурга, №4, 2009.

Ульянова Г.Н. Материальные ресурсы российской благотворительности: недвижимая собственность Ведомства учреждений императрицы Марии и Императорского Человеколюбивого общества (XIX - начало XX века) //Благотворительность в истории России. Новые документы и исследования / Под ред. Л.А. Булгаковой. СПб., 2008.

Цыганков С.Г. «Былое и... думы про Уткину дачу» (к вопросу об авторстве усадебного дома Полторацких) // Фонтанка, 2019, №25. С.87

Электронные ресурсы:

<http://www.aroundspb.ru> (Портал «Окрестности Петербурга»)

<http://www.citywalls.ru> (Архитектурный сайт Санкт-Петербурга)

<http://www.etomesto.ru> (Планы и карты)

<https://pastvu.com> (PastVu - ретроспектива среды обитания человечества)

<https://goskatalog.ru> (Государственный каталог музейного фонда РФ)

<https://kgiop.gov.spb.ru/>

Иная документация:

1. Овсянникова А.А., Филипович М.И.; Давыдова Н.А. Акт по результатам государственной историко-культурной экспертизы проектной документации на проведение работ по сохранению объектов культурного наследия федерального значения «Главный дом» и «Корпус служебный», по адресу: г. Санкт-Петербург, Уткин просп., 2, 2а, входящих в состав объекта культурного наследия федерального значения «Уткина дача», СПб, 2015;

2. Кищук А.А., Быков А.М., Глинская Н.Б. Акт по результатам государственной историко-культурной экспертизы проектной документации, обосновывающей проведение работ по сохранению объекта культурного наследия федерального значения "Уткина дача", расположенного по адресу: Санкт-Петербург, Уткин просп., д. 2, лит. А, Б, СПб, 2017.

12. Обоснования вывода экспертизы:

Для обоснования вывода экспертизы экспертной комиссией проведен анализ проектной документации с представлением описания принятых проектных решений.

12.1. Описание проектных решений, анализ проектной документации

На государственную историко-культурную экспертизу представлена проектная документация на проведение работ по сохранению объекта культурного наследия федерального значения «Уткина дача», расположенного по адресу: г. Санкт-Петербург, Уткин проспект, дом 2, литеры А и Б: «Проектная документация на проведение работ по сохранению объекта культурного наследия федерального значения «Корпус служебный», входящего в состав объекта культурного наследия федерального значения «Уткина дача», расположенного по адресу: Санкт-Петербург, Уткин пр., д. 2, лит. Б (приспособление объекта культурного наследия в части устройства системы вентиляции и кондиционирования)», шифр 02-УД23-СК, разработанная ООО «Реставрационная фирма Вектор» в 2023 г оду, в составе, указанном в п.6.2. настоящего Акта.

Проектные работы по сохранению объекта культурного наследия разработаны на основании задания КГИОП на проведение работ по сохранению объекта культурного наследия, включенного в единый государственный реестр объектов культурного наследия памятников истории и культуры) народов Российской Федерации, или выявленного объекта культурного наследия от 17.11.2022 № 01-21-2940/22-0-1 (приспособление объекта культурного наследия в части устройства системы вентиляции и кондиционирования), составленного с учетом мнения собственника или иного законного владельца культурного наследия что соответствует требованиям п.1, п.3 ст.45 ФЗ "Об объектах культурного наследия (памятниках истории и культуры) народов Российской Федерации».

Проектная документация разработана Обществом с ограниченной ответственностью «Реставрационная фирма Вектор» (ООО «Рф Вектор»), ИНН 7839060807, ОГРН 1167847138470, 190005, г. Санкт-Петербург, просп. Измайловский, д. 7, лит. 3, пом. 11Н, имеющим лицензию на осуществление деятельности по сохранению объектов культурного наследия (памятников истории и культуры) – лицензия МК РФ 03613 от 14.07.2016, лицензия переоформлена приказом № 196 от 25.02.2019, что соответствует требованиям п. 6 ст. 45 ФЗ "Об объектах культурного наследия (памятниках истории и культуры) народов Российской Федерации».

Проектной документацией предлагается приспособление объекта культурного наследия федерального значения «Корпус служебный» в части устройства системы вентиляции и кондиционирования.

Раздел 1 Предварительные работы

Подраздел 1. Предварительные исследования.

Том 1.1 Шифр: 02-УД23-СК.ПР

Раздел включает общие сведения об объекте культурного наследия, сведения о собственнике (пользователе) объекта, предварительный визуальный осмотр объекта культурного наследия с описанием текущего состояния, краткие исторические сведения, программу научно-исследовательских работ, план мероприятий, обеспечивающих проведение комплексных научных исследований, заключение о возможности приспособления объекта культурного наследия.

Исходя из состава предполагаемых работ по приспособлению объекта для современного использования, составлен Акт от 05.03.2023 определения влияния предполагаемых к проведению видов работ на конструктивные и другие характеристики надежности и безопасности объекта культурного наследия (памятника истории и культуры) народов Российской Федерации, в соответствии с которым работы по приспособлению объекта культурного наследия не оказывают влияние на конструктивные и другие характеристики надежности и безопасности объекта культурного наследия.

При проведении предусмотренных проектной документацией работ по приспособлению для современного использования объекта культурного наследия федерального значения «Корпус служебный», входящего в состав объекта культурного наследия федерального значения «Уткина дача», расположенного по адресу: Санкт-Петербург, Уткин пр., д. 2, литера Б: работы по приспособлению объекта культурного наследия в части устройства системы вентиляции и кондиционирования (трассировка инженерных сетей, размещение оборудования) не изменяются: – объемно-пространственное решение объекта культурного наследия, исторически сложившаяся конструктивная система, в частности сохраняются габариты и конфигурация двухэтажного дугообразного в плане здания, с павильонами фланкирующими изогнутую часть здания; крыша – габариты и конфигурация (двускатная, включая слуховые окна); наружные и внутренние исторические капитальные стены – местоположение, материал (кирпич); тип сводов – цилиндрический в бывшем воротном проезде; объемно-планировочное решение: в габаритах наружных и исторических капитальных стен; исторические отметки междуэтажных перекрытий; архитектурно-художественное решение фасадов в стиле классицизм, интерьер павильонов - четыре ниши с конхами и арочные проемы на пилонах.

Предполагаемые к выполнению работы на объекте культурного наследия в соответствии с письмом Минкультуры России от 24.03.2015 № 90-01-39-ГП относятся к работам по сохранению объекта культурного наследия.

По результатам оценки выводов Акта влияния на конструктивные и другие характеристики надежности и безопасности объекта культурного наследия (памятника истории и культуры) народов Российской Федерации, установлено, что предполагаемые к выполнению в соответствии с экспертируемой проектной документацией виды работ не оказывают влияния на конструктивные и другие характеристики надежности и безопасности объекта культурного наследия федерального значения «Корпус служебный», входящего в состав объекта культурного наследия федерального значения «Уткина дача», расположенного по адресу: Санкт-Петербург, Уткин пр., д. 2, лит. Б согласно требованиям Федерального закона от 25.06.2002 № 73-ФЗ «Об объектах культурного наследия (памятниках истории и культуры) народов Российской Федерации» и с учетом положений Градостроительного кодекса Российской Федерации, постановления Правительства

Российской Федерации от 16.05.2022 № 881 «Об осуществлении замены и (или) восстановления несущих строительных конструкций объекта капитального строительства при проведении капитального ремонта зданий, сооружений», иных правовых актов.

Подраздел 2. Исходно-разрешительная документация

Том 1.2 Шифр: 02-УД23-СК.ИРД

Раздел содержит исходно-разрешительную документацию, включая задание КГИОП от 17.11.2022 № 01-21-2940/22-0-1, учетные, технические и правоустанавливающие документы, полученные от уполномоченных государственных органов и специализированных организаций, являющейся основанием для разработки проектной документации для проведения работ по сохранению объекта культурного наследия.

Раздел 2 Комплексные научные исследования

Подраздел 1. Историко-архивные и библиографические исследования

Том 2.1 Шифр: 02-УД23-СК.НИИ

Раздел содержит результаты проведенных историко-архивных и библиографических исследований, альбом исторической иконографии, составлена историческая справка, содержащая архитектурно-художественный анализ объекта; историю застройки участка, сведения о владельцах; изменения в использовании объекта за время его эксплуатации; сведения о перестройках, реконструкциях. Объем проведенных исследований достаточен для обоснования проектных решений.

Подраздел 2. Историко-архитектурные натурные исследования

Том 2.2 Шифр: 02-УД23-СК.НИИ2

В разделе, на основании выполненных архитектурных обмеров, получены данные о размерах, геометрии здания, помещений, а также архитектурных формах, элементах, в том числе восстановленной надвратной башенки Корпуса служебного. В графической части раздела представлена фиксация основных линейных размеров и высотных отметок здания, за относительную отметку 0,000 принята отметка чистого пола первого этажа.

Представлены: планы 1, 2, этажей, план чердачного этажа, план кровли, характерные разрезы, в том числе павильонов, надвратной башенки.

Историко-архитектурные натурные исследования выполнены в объеме, необходимом и достаточном для обоснования проектных решений.

Подраздел 3. Инженерно-технические исследования

Том 2.3 Шифр: 02-УД23-СК.НИИ3

Инженерно-технические исследования проведены специалистами ООО «Реставрационная фирма Вектор» в феврале 2023 года.

В период обследования в Корпусе служебном, в соответствии с проектной документацией: «Выполнение работ по корректировке и согласованию проектной документации на выполнение работ по реставрации и капитальному ремонту зданий усадьбы «Уткина дача» по адресу: Уткин пр., д.2, Лит. А, Б», Шифр:218-2016, разработанной в 2017 году ООО «ГУАР» (согласование КГИОП от 22.11.2017 № 01-26-5631/17-0-2), в полном объеме выполнены работы по капитальному ремонту несущих строительных конструкций (фундаменты, наружные и внутренние капитальные стены, лестницы, плоские перекрытия, двускатная крыша); выполнена реставрация фасадов, восстановлена надвратная башенка по центральной оси над бывшей аркой воротного проезда; производятся работы по ремонту, реставрации помещений, работы по сетям

инженерно-технического обеспечения и инженерному оборудованию (электросети, водоснабжение и водоотведение, отопление).

Данный раздел содержит:

- анализ имеющейся проектной документации: «Выполнение работ по корректировке и согласованию проектной документации на выполнение работ по реставрации и капитальному ремонту зданий усадьбы «Уткина дача» по адресу: Уткин пр., д.2, Лит. А, Б», Шифр:218-2016, разработанной в 2017 году ООО «ГУАР»;

- анализ исполнительной документации по результатам капитального ремонта строительных конструкций, проведенных в период 2018–2022 года, в соответствии с вышеуказанной проектной документацией;

- определение текущего технического состояния строительных конструкций, описание актуализированного технического состояния конструктивных и объемно-пространственных характеристик по результатам обследования, с учетом имеющейся проектной документацией, выполнение фотофиксации.

На основании проведенного обследования сделаны следующие выводы:

Фундаменты здания – бутовые ленточные, находятся в работоспособном техническом состоянии.

Стены – выполнены из кладки полнотелого красного глиняного обожженного кирпича на известково-песчаном растворе, система перевязки исторической кладки и стен ремонтных участков - крестовая, верстовая, находятся в работоспособном техническом состоянии.

Крыша (двускатная) – стропильная система деревянная, кровля – гладкий металл с полимерным покрытием, фальцевая, по деревянной обрешетке, находится в работоспособном техническом состоянии; крыша восстановленной надвратной башенки – плоская, находится в работоспособном техническом состоянии.

Перекрытия: междуэтажные (плоские) – по металлическим балкам с ж/б плитой по верхним полкам по несъемной опалубке из оцинкованного профилированного листа; в центральном помещении № 1.01, в осях 5-6 (бывший арочный проезд) – кирпичный цилиндрический свод - вычинка, реставрация (в период обследования выполнено 1 слой торкретирования), находятся в работоспособном техническом состоянии.

Лестницы (три, вновь устроенные) – из монолитных железобетонных ступеней и площадок по металлическим косоурам и междустенная, находятся в работоспособном техническом состоянии.

Перемычки оконных и дверных проемов (нескольких типов) – кирпичные (лучковые и арочные); металлические балочные, находятся в нормативном техническом состоянии.

Перегородки 2-х типов – керамические пустотелые блоки 2nf толщиной 120 мм и ГКЛ по каркасу из ЛСТК, находятся в нормативном техническом состоянии.

Строительные несущие конструкции полностью приведены в соответствие с современными требованиями нормативной документации по прочности и устойчивости, находятся в работоспособном техническом состоянии.

По результатам обследования рекомендовано предусмотреть проектные решения по устройству систем вентиляции и кондиционирования без увеличения нагрузок на несущие строительные конструкции, с трассировкой инженерных сетей вентиляции и кондиционирования через отверстия в плоских ж/б перекрытиях (вертикально), исключая кирпичные цилиндрические своды, с максимальным использованием существующих проходов.

Подраздел 4. Инженерные химико-технологические исследования по строительным и отделочным материалам.

Том 2.4. Шифр: 02-УД23-СК.НИ4

Настоящее обследование выполнено в соответствии с программой работ специалистами ООО "Реставрационная фирма Вектор" в феврале 2023 года.

На период обследования установлено:

В 2018-2022 гг. по строительным и отделочным материалам Корпуса служебного, в соответствии с проектной документацией: «Выполнение работ по корректировке и согласованию проектной документации на выполнение работ по реставрации и капитальному ремонту зданий усадьбы «Уткина дача» по адресу: Уткин пр., д.2, Лит. А, Б», Шифр:218-2016, разработанной в 2017 году ООО «ГУАР» (письмо о согласовании КГИОП от 22.11.2017 рег. № 01-26-5361/17-0-2), в полном объеме выполнены работы по капитальному ремонту несущих строительных конструкций, в том числе вычинка, реставрация исторического кирпичного цилиндрического свода, выполнена реставрация фасадов; производятся работы по ремонту, реставрации помещений.

Основные характеристики строительных и отделочных материалов фасадов и интерьеров Главного дома приняты на основании химико-технологических исследований, проведенных специалистами ООО «ГУАР» в 2017 году, в составе вышеуказанной проектной документации: Подраздел 6. Инженерные химико-технологические исследования по строительным и отделочным материалам Часть 1. Обследование материалов отделки фасадов и интерьеров, шифр 218-2016-ХТИ1. В рамках лабораторных исследований был выполнен отбор проб и образцов материалов для проведения стратиграфического анализа проб красочных покрытий с определением типа связующего, идентификация колера покраски, послойные расчистки, петрографический анализ растворов, выполнено микологическое исследование конструкций. По результатам обследования были разработаны технологические рекомендации по реставрации фасадов и интерьеров Главного дома. Для проведения работ предложены традиционные реставрационные материалы, а также современные отделочные составы, обладающие высокими защитно-декоративными свойствами.

Строительные и отделочные материалы Корпуса служебного на момент проведения данного обследования специалистами ООО "Реставрационная фирма Вектор" – это результат реставрационных и ремонтных работ, выполненных в соответствии с технологическими рекомендациями, разработанными ООО «ГУАР» в 2017 году: Часть 1. Технологические рекомендации по реставрации материалов отделки интерьеров, шифр 218-2016-ТР1, Часть 2. Технологические рекомендации по реставрации материалов отделки фасадов, шифр 218-2016-ТР2. По помещения Корпуса служебного ремонтные и реставрационные работы продолжаются.

По результатам обследования установлено:

- кирпичная кладка исторических стен выполнена полнотелым керамическим кирпичом пластического формирования на известково-песчаном кладочном растворе, для вычинки и реставрации стен использован современный полнотелый глиняный кирпич марки М200 на известково-песчаном кладочном растворе фирмы «АЖИО» - Рунит кладочный;

- стены помещений, включая интерьер павильонов с четырьмя нишами с конхами и четырьмя арочными проемами на пилонах оштукатурены реставрационными составами

на основе извести, основанием для нанесения штукатурной отделки является кирпичная кладка стен на известковом растворе;

- исторический цилиндрический кирпичный свод помещения № 1.01, в осях 5-6 (бывший арочный проезд) отреставрирован в соответствии с технологическими рекомендациями;

- лестницы (три) – современные, трехмаршевые из монолитных железобетонных ступеней и площадок по металлическим косоурам, не имеют ценной отделки;

- оконные заполнения современные из дуба с отдельными переплетами с энергоэффективным остеклением из однокамерного стеклопакета в наружном переплете и одинарном остеклении во внутреннем;

- дверные заполнения: наружные двери современные, выполнены из массива дуба с лаковым глянцевым покрытием, наружная дверь находится в удовлетворительном техническом состоянии; внутренние двери, на период обследования, не установлены.

Результаты данного обследования подтверждены фотофиксацией.

Рекомендовано: после завершения строительно-монтажных работ по устройству систем вентиляции и кондиционирования, восстановление нарушенной отделки в местах прокладки сетей и установки оборудования, выполнять в соответствии с технологическими рекомендациями, разработанными ООО «ГУАР» в 2017 году, шифр 218-2016-ТР1.

Подраздел 5. Отчет по комплексным научным исследованиям

Том 2.5. Шифр: 02-УД23-СК.НИ5

Раздел включает обобщенные выводы и рекомендации по результатам комплексных научных исследований объекта культурного наследия федерального значения «Корпус служебный», входящего в состав объекта культурного наследия федерального значения «Уткина дача», расположенного по адресу: Санкт-Петербург, Уткин пр., д. 2, литера Б, включая описание основных характеристик здания, краткую историческую справку, сведения о выполненных архитектурных обмерах, сведения о результатах инженерных химико-технологических исследований, инженерного обследования несущих и ограждающих конструкций здания в границах проектирования, материалы химико-технологического исследования строительных и отделочных материалов, включая выводы и рекомендации.

По результатам анализа подразделов «Предварительные работы» и «Комплексные научные исследования» экспертной комиссией установлено, что представленные материалы в полной мере отражают существующее состояние объекта культурного наследия федерального значения «Корпус служебный», входящего в состав объекта культурного наследия федерального значения «Уткина дача», расположенного по адресу: Санкт-Петербург, Уткин пр., д. 2, литера Б, выполнены на основании исходных и разрешительных документов в достаточном для принятия проектных решений объеме.

Раздел 3 Проект приспособления

Подраздел 1. Пояснительная записка Том 3.1. Шифр 02-УД23-СК.ПЗ

В разделе представлена развернутая пояснительная записка, содержащая характеристику объекта культурного наследия федерального значения «Корпус служебный», входящего в состав объекта культурного наследия федерального значения «Уткина дача», расположенного по адресу: Санкт-Петербург, Уткин пр., д. 2, литера Б, общие сведения об объекте: основание для проектирования, сведения о проведенных комплексных научных исследованиях, описание проектируемого архитектурного облика

и характера использования объекта, проектные решения с обоснованием принятых решений.

Проектной документацией предусматривается проведение работ по сохранению объекта культурного наследия федерального значения «Корпус служебный», входящего в состав объекта культурного наследия федерального значения «Уткина дача», расположенного по адресу: Санкт-Петербург, Уткин пр., д. 2, литера Б (приспособление объекта культурного наследия в части устройства системы вентиляции и кондиционирования).

Решения, предусмотренные настоящим проектом:

В части планировочных решений и использования помещений, проектом не предполагается внесение изменений. Планировочные решения приняты в соответствии с проектом шифр: 218-2016, разработанным ООО «ГУАР» в 2017 году.

Трассировка инженерных сетей вентиляции и кондиционирования выполняется через отверстия в плоских ж\б перекрытиях (вертикально), исключая кирпичные своды, и через отверстия в конструкциях капитальных стен и перегородках, не нарушающие несущую способность конструкций, с максимальным использованием существующих проходов.

Установка инженерного оборудования предполагается в технических помещениях (вент. камера - на втором этаже пом.№ 2.14), трассировка преимущественно по коридорам или по техническим помещениям и вертикально по проектным и существующим каналам. Забор воздуха осуществляется для приточных систем через общий воздухозабор, расположенный в восстановленной флагшточной (надвратной) башне (используется оконное заполнение с решеткой). Выброс воздуха каждой системы предусмотрен выше 1 м от кровли в проектных фальш-трубах.

Размещение наружного оборудования системы кондиционирования предполагается на плоской кровле восстановленной флагшточной башни, размеры и место размещения оборудования выполнено с учетом отсутствия восприятия инженерного оборудования со стороны фасадов (предлагается размещение двух блоков). Высокий парапет и аттиковые стенки флагшточной башни надежно скрывают кондиционеры.

Проектом не предусмотрено размещение блоков кондиционеров на фасадах и на кровле.

Проектная документация в части устройства системы вентиляции и кондиционирования не затрагивает основных, ранее согласованных решений по Корпусу служебному. Предложенные проектные решения не нарушают предмет охраны объекта культурного наследия.

Более подробно архитектурные, конструктивные, инженерные проектные решения по устройству системы вентиляции и кондиционирования проанализированы в соответствующих разделах.

Подраздел 2. Архитектурные решения Том 3.2. Шифр: 02-УД23-СК.АР

Раздел включает в себя описание принятых решений, графические чертежи: поэтажные планы с обозначением круглых и прямоугольных отверстий для прохождения инженерных сетей, спецификацию элементов, указания по производству работ.

Для выполнения работ по устройству систем вентиляции и кондиционирования проектной документацией предусматриваются следующие мероприятия:

- Устройство отверстий в стенах для прокладки трассы инженерных сетей или вывода воздуховода в помещение.

- Для усиления проемов применяются металлические перемычки из прокатных швеллеров по ГОСТ 8240–97 №16, устанавливаемых с двух сторон в кирпичной стене, в заранее предусмотренные штробы.

- Кирпичные проемы дополнительно усиливаются металлическим обрамлением из уголков по ГОСТ 8509-93 с креплением к кирпичным стенам на распорные анкера.

- Усиления отверстий диаметром до 300 мм, просверленных алмазным буром, не предусмотрено.

- Установка металлических обоев в стенах при ширине канала более 300 мм.

- Устройство отверстий более 300мм. Предусмотрены дополнительные мероприятия по их усилению (установка металлических обоев).

Трассировка инженерных сетей вентиляции и кондиционирования выполняется через отверстия в плоских ж\б перекрытиях (вертикально), исключая кирпичные своды, и через отверстия в конструкциях капитальных стен и перегородках, не нарушающие несущую способность конструкций, с максимальным использованием существующих проходов.

Установка инженерного оборудования предполагается в технических помещениях (вент. камера на втором этаже пом. 2.14), трассировка преимущественно по коридорам или по техническим помещениям и вертикально по проектным и существующим каналам. Забор воздуха осуществляется для приточных систем через общий воздухозабор, расположенный в восстановленной флагшточной башне (используется оконное заполнение с решеткой). Выброс воздуха каждой системы предусмотрен выше 1 м от кровли в проектных фальш-трубах.

Размещение наружного оборудования системы кондиционирования предполагается на плоской кровле восстановленной флагшточной башни, размеры и место размещение оборудования выполнено с учетом отсутствия восприятия инженерного оборудования со стороны фасадов (предлагается размещение двух блоков). Высокий парапет и аттиковые стенки флагшточной башни надежно скрывают кондиционеры.

Основная трассировка инженерной системы вентиляции выполнена в пространстве чердака, а далее локальными опусками на второй и первый этаж. По этажам трассировка системы вентиляции и кондиционирования выполнена преимущественно по техническим, служебным помещениям и по коридорам.

Предусматривается два вида исполнения: открытая проходка инженерных систем с окраской согласно проекту, закрытая в конструкциях подшивных потолков с выходом в помещение через решетку.

В двусветное пространство южного павильона опуск выполнен непосредственно с чердака (4 решетки со стороны помещения). Прокладки инженерных трас в данном помещении не предусматриваются.

Воздуховоды, прокладываемые по чердаку, предусматриваются в теплоизоляции фирмы Rockwool типа LAMELLA MAT L толщиной 50 мм. Транзитные воздуховоды системы вентиляции прокладываются в огнезащитной изоляции МБОР-5Ф Е160 с применением огнезащитной мастики Плазас.

Принимаемые проектом решения по трассировке инженерных сетей вентиляции и кондиционирования выполнены с учетом сохранения предмет охраны, утвержденного, утвержденного распоряжением КГИОП от 24.10.2011 №10-698.

Проектом не предусмотрено размещение блоков кондиционеров на фасадах и на кровле Корпуса служебного.

Подраздел 3. Сведения об инженерном оборудовании, о сетях инженерно-технического обеспечения, перечень инженерно-технических мероприятий, содержание технологических решений Том 3.3.1. Шифр: 02-УД23-СК.ИОС

Часть 1. Вентиляция и кондиционирование воздуха

Раздел содержит сведения о климатических условиях района строительства, расчетных параметрах наружного воздуха, обоснование принятых систем и принципиальных решений по отоплению, вентиляции и кондиционированию воздуха помещений.

Источником теплоснабжения систем вентиляции является индивидуальный тепловой пункт (помещение 1.24), расположенный на отметке - 0.000 в осях 2-3/Б-Д.

Показатели подводимого теплоносителя для водяных калориферов:

- температура 90/70 °С;

- теплоноситель – вода.

Допустимые параметры внутреннего воздуха в помещениях, в зависимости от назначения, приняты в соответствии с требованиями задания на проектирование и в соответствии ГОСТ 30494-2011, СП 60.13330.2020 и прочих ведомственных нормативных документов и представлены в табличной форме.

Предусматриваются технические решения по вентиляции, обеспечивающие нормируемые метеорологические условия в рабочей зоне помещений, а также нормируемые уровни шума и вибраций от работы оборудования систем вентиляции.

В проекте предусматривается общеобменная приточно-вытяжная вентиляция с механическим побуждением и одна естественная система вентиляции ВЕ1.

Для обеспечения необходимых параметров внутреннего воздуха в помещении системы снабжаются нагревателями и увлажнителем с расчетными данными, и параметрами.

Нагрев воздуха предусматривается для всех приточных систем вентиляции, увлажнение воздуха предусматривается в помещениях закрытого хранения фондов.

Выбор основного оборудования систем вентиляции:

1) Система вентиляции П1 выполнена на базе канального оборудования. Производитель оборудования «Арктос», «Ostberg» или аналог. Система обслуживает помещения персонала, вестибюль, кассу и венткамеру (расположена в пом. 2.14 второго этажа).

Оборудование системы П1 состоит из воздушного клапана с приводом, фильтра, шумоглушителей, водяного калорифера, вентилятора и дополнительного электрического калорифера. Оборудование расположено в венткамере. Система работает в круглогодичном режиме.

2) Система вентиляции ПВ2.1 выполнена на базе канального оборудования. Производитель оборудования «Арктос», «Ostberg» или аналог. Система обслуживает выставочные залы, помещения закрытого хранения фондов и др.

Оборудование системы ПВ2.1 состоит из воздушных клапанов с приводом, фильтров, шумоглушителей, водяного калорифера, вентиляторов, секций батарейного рекуператора. Оборудование расположено в венткамере.

3) Система вентиляции ПВ2.2 выполнена на базе канального оборудования. Производитель оборудования «Арктос», «Ostberg» или аналог. Система обслуживает помещения закрытого хранения фондов.

Оборудование системы ПВ2.2 состоит из воздушных клапанов с приводом, фильтра, шумоглушителей, секции увлажнителя, водяного калорифера и вентиляторов. Оборудование системы П2.2 расположено в венткамере, а системы В2.2 непосредственного в обслуживаемых помещениях.

4) Система вентиляции П3 выполнена на базе канального оборудования. Производитель оборудования «Арктос», «Ostberg» или аналог. Система обслуживает помещения буфета.

Оборудование системы П3 состоит из воздушного клапана с приводом, фильтра, шумоглушителей, электрического калорифера, вентилятора и дополнительного электрического калорифера для помещения №1.16 (раздевалка). Оборудование расположено в венткамере. Система работает в круглогодичном режиме.

5) Система вентиляции П4 выполнена на базе канального оборудования. Производитель оборудования «Арктос», «Ostberg» или аналог. Система обслуживает помещение серверной.

Оборудование системы П4 состоит из воздушного клапана с приводом, фильтра, шумоглушителей, электрического калорифера и вентилятора. Оборудование расположено непосредственно в помещении серверной. Система работает в постоянном, круглогодичном режиме и имеет 100% резерв.

Забор свежего воздуха для приточных систем осуществляется через общий воздухозабор, расположенный в флагшточной башне и подведенный к существующей решетке.

6) Система вентиляции В1 обслуживает помещение кассы и гардероба.

7) Система вентиляции В3 обслуживает санузлы и помещения уборочного инвентаря.

8) Система вентиляции В4 обслуживает санузлы на 1 и 2 этажах.

9) Система вентиляции В5 обслуживает электрощитовую.

10) Система вентиляции В6 обслуживает санузлы и душевые.

11) Система вентиляции В7 обслуживает помещение ИТП.

12) Система вентиляции В8 обслуживает помещение буфета.

13) Система вентиляции В9 обслуживает помещения персонала.

14) Система вентиляции В10 обслуживает подсобные помещения буфета.

15) Система вентиляции ВЕ1 обслуживает помещение серверной. Вытяжка достигается за счет вытеснения воздуха, через решетку/сетку с огнезадерживающим клапаном, в смежный коридор.

Оборудование систем В1, В3-В4, В6-В10 состоит из воздушного клапана с приводом, шумоглушителей и канального вентилятора.

Оборудование систем В5, В7 состоит из обратного клапана, шумоглушителей и канального вентилятора.

Оборудование систем В1, В3-В10 расположено непосредственно в помещениях. Системы работают в постоянном и круглогодичном режиме. Производитель оборудования «Арктос», «Ostberg» или аналог.

Выброс воздуха каждой вытяжной системы предусмотрено производить на 1 метра выше кровли. Подъем на кровлю обеспечивается в шахтах в осях Б-Д/3 и в осях Б-Д/6-7.

Воздухораспределители приняты производства «Арктос» и «Рэдвент».

Система кондиционирования:

Для снятия теплоизбытков в теплый период года предполагается использовать VRV-системы кондиционирования (системы K1-K2) с кассетными, канальными и настенными внутренними блоками, обслуживающими основные помещения. Помещение серверной обслуживают системы K3 и K4 (резерв системы K3), оснащенные настенными внутренними блоками, с зимними комплектами.

Наружные и внутренние блоки соединены медной трассой в изоляции. Для ответвлений предусмотрены рефнетты. Дренаж выполняется из полипропиленовой трубы, с врезкой в существующую систему канализации через устройство гидрозатвора. Наружные блоки располагаются в специальных колодцах, выполненных в строительном исполнении.

Система теплоснабжения: магистральные трубопроводы теплоснабжения выполнены из стальных водогазопроводных труб по ГОСТ 3262-75 до Ду50. В местах пересечения перекрытий, внутренних капитальных стен и перегородок трубопроводы систем теплоснабжения следует прокладывать через предусмотренные отверстия. Заделку зазоров выполнить из негорючих эластичных водогазонепроницаемых материалов, обеспечивающих нормируемый предел огнестойкости ограждения.

Воздушно-тепловые завесы: в качестве защиты помещений от проникновений холодного воздуха в зимний период, для помещений 1.01, 1.02 предусмотрены электрические воздушно-тепловые завесы.

Сбор и удаление воздуха из системы отопления здания осуществляется при помощи воздухоотводчиков, установленных на отопительных приборах.

Система теплоснабжения: магистральные трубопроводы теплоснабжения выполнены из стальных водогазопроводных труб по ГОСТ 3262-75 до Ду50. В местах пересечения перекрытий, внутренних капитальных стен и перегородок трубопроводы систем теплоснабжения следует прокладывать через предусмотренные отверстия. Заделку зазоров выполнить из негорючих эластичных водогазонепроницаемых материалов, обеспечивающих нормируемый предел огнестойкости ограждения.

Воздушно-тепловые завесы: в качестве защиты помещений от проникновений холодного воздуха в зимний период, для помещений 1.01, 1.02 предусмотрены электрические воздушно-тепловые завесы.

Противопожарные мероприятия, примененные данным проектом, соответствуют требованиям СП 7.13130.2013 «Отопление, вентиляция и кондиционирование воздуха. Требования пожарной безопасности».

Мероприятия по снижению уровня шума: в проекте используется высококачественное оборудование, имеющее гигиенические сертификаты, с хорошими акустическими показателями.

Текстовая часть раздела также содержит описание систем автоматизации и диспетчеризации процесса регулирования отопления, вентиляции и кондиционирования воздуха, сведения об энергетической эффективности оборудования.

Графическая часть тома содержит поэтажные планы принципиальных схем отопления и теплоснабжения, принципиальные схемы вентиляции и кондиционирования по этажам, схемы системы дренажа, в табличной форме представлена характеристика отопительно-вентиляционных систем, таблица воздухообменов по помещениям, а также спецификации изделий и материалов.

Решения по сетям вентиляции и кондиционированию не затрагивают предмет охраны объекта культурного наследия, утвержденного распоряжением КГИОП от 24.10.2011 №10-698.

Подраздел 4. Проект организации работ Том 3.4. 02-УД23-СК.ПОР

Включает в себя развернутую пояснительную записку со сведениями о характеристике района и условиях проведения работ, содержит результаты технического обследования здания, сведения об основных проектных решениях, организации движения автомобильного транспорта до места производства работ, обоснование принятой организационно-технологической схемы и условий выполнения работ, мероприятия по обеспечению контроля качества проводимых работ, а также поставляемых на площадку материалов, обоснование технологии и последовательности выполнения отдельных видов работ, обоснование потребности в кадрах, основных строительных машинах, механизмах, обоснование принятой продолжительности работ; перечень видов строительных и монтажных работ, ответственных конструкций, участков сетей инженерно-технического обеспечения, подлежащих освидетельствованию с составлением соответствующих актов приемки перед производством последующих работ и устройством последующих конструкций; технологическую последовательность проведения работ при установке систем вентиляции и кондиционирования; мероприятия, обеспечивающие безопасность и охрану труда, транспортную схему, сведения об организации строительной площадки, описание мероприятий по обеспечению пожарной безопасности, мероприятия по охране труда, мероприятия по вывозу бытового и строительного мусора, обоснованию потребностей в ресурсах, разработан календарный план работ.

В графических материалах представлен ситуационный план, строительный генеральный план.

Рассмотренная в рамках настоящей историко-культурной экспертизы проектная документация содержит достаточные текстовые и графические материалы для обоснования проектных решений и реализации перечисленных выше проектных решений.

12.2. Заключение по результатам государственной историко-культурной экспертизы

По результатам проведенных исследований и анализа представленной на государственную историко-культурную экспертизу проектной документации на проведение работ по сохранению объекта культурного наследия федерального значения «Уткина дача», расположенного по адресу: г. Санкт-Петербург, Уткин проспект, дом 2, литеры А и Б: «Проектная документация на проведение работ по сохранению объекта культурного наследия федерального значения «Корпус служебный», входящего в состав объекта культурного наследия федерального значения «Уткина дача», расположенного по адресу: Санкт-Петербург, Уткин пр., д. 2, лит. Б (приспособление объекта культурного наследия в части устройства системы вентиляции и кондиционирования)», шифр 02-УД23-СК, разработанной ООО «Реставрационная фирма Вектор» в 2023 году, в составе согласно пункту 6.2 настоящего Акта, экспертами установлено следующее:

1. Проектная документация разработана юридическим лицом, имеющим лицензию на осуществление деятельности по сохранению объектов культурного наследия (памятников истории и культуры) народов Российской Федерации в соответствии с законодательством Российской Федерации о лицензировании отдельных видов деятельности – в соответствии с п. 6 ст. 45 Федерального закона №73-ФЗ.

2. Проектная документация разработана в соответствии с заданием КГИОП на проведение работ по сохранению объекта культурного наследия (памятника истории и культуры) народов Российской Федерации, выданным соответствующим органом

исполнительной власти, осуществляющим функции в области государственной охраны объектов культурного наследия – в соответствии с п. 1 ст. 45 Федерального закона №73-ФЗ.

3. В состав исходно-разрешительной документации включен Акт определения влияния предполагаемых к проведению видов работ на конструктивные и другие характеристики надежности и безопасности объекта культурного наследия (памятника истории и культуры) народов Российской Федерации – в соответствии с п. 4 ст. 40, п. 4 ст. 45 Федерального закона №73-ФЗ и в соответствии с Письмом Министерства культуры Российской Федерации 24.03.2015 №90-01-39-ГП.

4. Проектная документация соответствует Национальному стандарту Российской Федерации ГОСТ Р 55528-2013 «Состав и содержание научно-проектной документации по сохранению объектов культурного наследия. Памятники истории и культуры. Общие требования» в части требований к структуре, составу и содержанию проектной документации и содержит необходимый комплект графических и текстовых материалов, обеспечивающих возможность на их основании последующего проведения работ по сохранению объекта культурного наследия.

5. Объем и состав проектной документации, представленной заказчиком для проведения экспертизы, достаточны для вынесения однозначного заключения экспертизы.

6. Разработанные проектные решения по приспособлению для современного использования объекта культурного наследия основаны на комплексных научных исследованиях и предпроектных изысканиях.

Методики и оценка результатов технического обследования объекта культурного наследия, выполненные разработчиками документации, соответствуют нормативным документам, в частности: ГОСТ Р 55567-2013. «Порядок организации и ведения инженерно-технических исследований на объектах культурного наследия. Памятники истории и культуры. Общие требования».

7. Проектная документация учитывает сохранение особенностей объекта культурного наследия федерального значения «Корпус служебный», входящего в состав объекта культурного наследия федерального значения «Уткина дача», расположенного по адресу: Санкт-Петербург, Уткин пр., д. 2, лит. Б, определенных КГИОП как предмет охраны в соответствии с Распоряжением от 24.10.2011 № 10-698.

Проектом не предусмотрены решения, которые могут привести к изменению предмета охраны объекта культурного наследия федерального значения «Корпус служебный», в том числе: – не предусматривается проведение работ, изменяющих или нарушающих объемно-пространственное и планировочное решение территории, объемно-пространственное решение и конструктивную систему здания; объемно-планировочное решение; архитектурно-художественное решение фасадов, интерьеров.

Проектом не предусмотрено размещение оборудования на фасадах и кровле объекта культурного наследия. Оборудование в помещении размещается с учетом исключения негативного влияния на ценную архитектурно-художественную отделку, определенную как предмет охраны

8. Проектная документация предусматривает меры, достаточные для обеспечения физической сохранности и сохранения историко-культурной ценности объекта культурного наследия, обозначенные в п. 1 статьи 40 Федерального закона № 73-ФЗ.

9. Проектная документация удовлетворяет требованиям к порядку проведения работ по сохранению объекта культурного наследия – в соответствии со ст. 45 Федерального закона №73-ФЗ.

10. Предусмотренные проектной документацией работы в соответствии со ст. 44 Федерального закона №73-ФЗ относятся к работам по приспособлению для современного использования и не противоречат действующему законодательству Российской Федерации в области охраны объектов культурного наследия.

При разработке экспертируемой проектной документации обеспечено: – сохранение содержащейся в материальной структуре и художественном образе объекта культурного наследия технологической и культурно-исторической информации, определяющей его подлинность, независимо от современных эстетических оценок; – научная обоснованность, достоверность и полнота результатов исследований объекта культурного наследия и принимаемых архитектурных, инженерных и технологических решений.

Предлагаемые к проведению рассматриваемым проектом работы, учитывают сохранение предмета охраны объекта культурного наследия федерального значения «Корпус служебный», и в целом не противоречат действующему законодательству в области охраны объектов культурного наследия.

С учетом изложенного, обоснован вывод о соответствии (положительное заключение) требованиям законодательства Российской Федерации в области государственной охраны объектов культурного наследия представленной на экспертизу проектной документации на проведение работ по сохранению объекта культурного наследия федерального значения «Уткина дача», расположенного по адресу: г. Санкт-Петербург, Уткин проспект, дом 2, литеры А и Б: «Проектная документация на проведение работ по сохранению объекта культурного наследия федерального значения «Корпус служебный», входящего в состав объекта культурного наследия федерального значения «Уткина дача», расположенного по адресу: Санкт-Петербург, Уткин пр., д. 2, лит. Б (приспособление объекта культурного наследия в части устройства системы вентиляции и кондиционирования)», шифр 02-УД23-СК, разработанной ООО «Реставрационная фирма Вектор» в 2023 году.

13. Вывод экспертизы: проектная документация на проведение работ по сохранению объекта культурного наследия федерального значения «Уткина дача», расположенного по адресу: г. Санкт-Петербург, Уткин проспект, дом 2, литеры А и Б: «Проектная документация на проведение работ по сохранению объекта культурного наследия федерального значения «Корпус служебный», входящего в состав объекта культурного наследия федерального значения «Уткина дача», расположенного по адресу: Санкт-Петербург, Уткин пр., д. 2, лит. Б (приспособление объекта культурного наследия в части устройства системы вентиляции и кондиционирования)», шифр 02-УД23-СК, разработанная ООО «Реставрационная фирма Вектор» в 2023 году, соответствует (положительное заключение) требованиям законодательства Российской Федерации в области государственной охраны объектов культурного наследия.

14. Перечень приложений к заключению экспертизы:

Приложение 1. Копии документов, представленных Заказчиком экспертизы.

Приложение 2. Документы и материалы, собранные и полученные при проведении экспертизы.

Приложение 3. Копии протоколов заседаний экспертной комиссии, копии договоров на проведение экспертизы.

Настоящее экспертное заключение (Акт государственной историко-культурной экспертизы) зафиксировано на электронном носителе в форматах переносимого документа (pdf, sig), подписано усиленными квалифицированными электронными подписями экспертов. При подписании акта государственной историко-культурной экспертизы проектной документации, выполненного на электронном носителе в формате переносимого документа (PDF), обеспечена конфиденциальность ключа усиленной квалифицированной электронной подписи.

Дата оформления заключения экспертизы: 18.03.2024 г.

Председатель экспертной комиссии _____ Г. Н. Медведчикова
(подписано усиленной электронной подписью)

Ответственный секретарь
экспертной комиссии _____ А.Е. Аверьянова
(подписано усиленной электронной подписью)

Член экспертной комиссии _____ Г.В. Михайловская
(подписано усиленной электронной подписью)

Приложение № 1

к Акту по результатам государственной историко-культурной экспертизы проектной документации на проведение работ по сохранению объекта культурного наследия федерального значения «Уткина дача», расположенного по адресу: г. Санкт-Петербург, Уткин проспект, дом 2, литеры А и Б: «Проектная документация на проведение работ по сохранению объекта культурного наследия федерального значения «Корпус служебный», входящего в состав объекта культурного наследия федерального значения «Уткина дача», расположенного по адресу: Санкт-Петербург, Уткин пр., д. 2, лит. Б (приспособление объекта культурного наследия в части устройства системы вентиляции и кондиционирования)», шифр 02-УД23-СК, разработанной ООО «Реставрационная фирма Вектор» в 2023 году.

Документы, представленные заявителем:

- Постановление Правительства РФ от 10.07.2001 № 527 «О перечне объектов исторического и культурного наследия федерального (общероссийского) значения, находящихся в г. Санкт-Петербурге» (извлечение);
- копия распоряжения КГИОП «Об утверждении границ и режима использования территории объекта культурного наследия федерального значения «Уткина дача» от 10.08.2023 № 718-рп;
- копия распоряжения Комитета по государственному контролю, использованию и охране памятников истории и культуры от 24.10.2011 № 10-698 «Об утверждении перечня предметов охраны объекта культурного наследия федерального значения «Уткина дача»;
- копия распоряжения Комитета по государственному контролю, использованию и охране памятников истории и культуры Правительства Санкт-Петербурга от 08.04.2021 № 07-19-138/21 «Об утверждении охранного обязательства собственника или иного законного владельца объекта культурного наследия федерального значения «Корпус служебный», включенного в единый государственный реестр объектов культурного наследия (памятников истории и культуры) народов Российской Федерации;
- копия задания на проведение работ по сохранению объекта культурного наследия, включенного в единый государственный реестр объектов культурного наследия (памятников истории и культуры) народов Российской Федерации, или выявленного объекта культурного наследия (приспособление объекта культурного наследия в части устройства системы вентиляции и кондиционирования) от 17.11.2022 № 01-21-2940/22-0-1, выданного Комитетом по государственному контролю, использованию и охране памятников истории и культуры;
- копия Выписки из Единого государственного реестра недвижимости об основных характеристиках и зарегистрированных правах на объект недвижимости от 22.11.2023 № КУВИ-001/2023-263261840, на здание по адресу: г. Санкт-Петербург, Уткин проспект, дом 2, литера Б, кадастровый номер: 78:11:0006015:1018;
- копия Выписки из Единого государственного реестра недвижимости об основных характеристиках и зарегистрированных правах на объект недвижимости от 22.11.2023 № КУВИ-001/2023-263986631 на земельный участок по адресу: г. Санкт-Петербург, Уткин проспект, дом 2, литера Б, кадастровый номер: 78:11:0006015:10;

- копия технического паспорта филиала ГУП «ГУИОН» проектно-инвентаризационного бюро Красногвардейского района на нежилое здание по адресу: г. Санкт-Петербург, Красногвардейский район, Уткин проспект, дом 2, литера Б от 06.06.2013 инвентарный № 06/01-2149;

- копия разрешения КГИОП от 10.06.2022 № 01-26-983/22-0-1 на проведение работ по сохранению объекта культурного наследия федерального значения (приспособление для современного использования в части устройства инженерных сетей и систем) на объекте культурного наследия федерального значения «Корпус служебный»;

- копия Соглашения от 01.02.2023 к Контракту № 173 от 22.03.2022 на оказание услуг по осуществлению авторского надзора за выполнением работ по ремонту внутренних инженерных сетей Корпуса служебного усадьбы «Уткина дача» по адресу: Санкт-Петербург, Уткин пр., д. 2, лит. Б, на безвозмездную разработку проектной документации (приспособление объекта культурного наследия в части устройства системы вентиляции и кондиционирования);

- копия письма КГИОП от 22.11.2017 № 01-26-5361/17-0-2.

Постановление Правительства РФ от 10 июля 2001 г. N 527 "О перечне объектов исторического и культурного наследия федерального (общероссийского) значения, находящихся в г.Санкт-Петербурге" (с изменениями и дополнениями)

С изменениями и дополнениями от:

С изменениями и дополнениями от:
2 июня 2006 г., 13 октября 2008 г.

Правительство Российской Федерации постановляет:

1. Одобрить работу Министерства культуры Российской Федерации и правительства Санкт-Петербурга, проведенную совместно с научно-исследовательскими организациями и организациями по охране памятников истории и культуры, по уточнению пообъектного состава памятников истории и культуры федерального (общероссийского) значения, находящихся в г.Санкт-Петербурге.

2. Утвердить прилагаемый **перечень** объектов исторического и культурного наследия федерального (общероссийского) значения, находящихся в г.Санкт-Петербурге.

3. Признать утратившими силу:

приложение N 1 к постановлению Совета Министров РСФСР от 30 августа 1960 г. N 1327 "О дальнейшем улучшении дела охраны памятников культуры в РСФСР" в части, касающейся памятников культуры г.Ленинграда;

приложение N 1 к постановлению Совета Министров РСФСР от 4 декабря 1974 г. N 624 "О дополнении и частичном изменении постановления Совета Министров РСФСР от 30 августа 1960 г. N 1327 "О дальнейшем улучшении дела охраны памятников культуры в РСФСР" в части, касающейся памятников культуры г. Ленинграда;

приложение к постановлению Совета Министров РСФСР от 7 сентября 1976 г. N 495 "О дополнении постановления Совета Министров РСФСР от 30 августа 1960 г. N 1327 "О дальнейшем улучшении дела охраны памятников культуры в РСФСР" (СП РСФСР, 1976, N 17, ст.134) в части, касающейся памятника культуры г.Ленинграда;

постановление Правительства Российской Федерации от 20 февраля 1992 г. N 116 "О включении в список исторических памятников ледокола "Красин".

Председатель Правительства

Российской Федерации

Информация об изменениях: **Распоряжением** Правительства РФ от 13 октября 2008 г. N 1480-р в **настоящий Перечень внесены изменения**
См. текст Перечня в предыдущей редакции

Перечень объектов исторического и культурного наследия федерального (общероссийского) значения, находящихся в г.Санкт-Петербурге
(утв. постановлением Правительства РФ от 10 июля 2001 г. N 527)

С изменениями и дополнениями от:

С изменениями и дополнениями от:
2 июня 2006 г., 13 октября 2008 г.

ГАРАНТ: Об исключении объекта культурного наследия "Усадьба Лопухиной Е.И. (Левашовых, Вяземских) "Осиновая роша" (г.Санкт-Петербург, Осиновая роша, квартал 138 Осинорошчинского лесничества) см. **распоряжение** Правительства РФ от 21 февраля 2004 г. N 258-р

| Наименование и дата сооружения памятника истории и культуры | Местонахождение памятника истории и культуры |
|---|--|
| г. Санкт-Петербург | |

| | |
|--|---|
| флигель жилой, 1846-1849 гг., арх. Брюллов А.П., 1885-1887 гг., арх. Кенель В.А. | 4-я линия Васильевского острова, 3, лит. Б |
| "Уткина дача": | Уткин просп., 2, 2-а |
| главный дом, 1790-е гг. | Уткин просп., 2 |
| корпус служебный, 1820-1830-е гг. | Уткин просп., 2-а |
| сад, 1790-е гг. | |
| Набережные и мосты реки Фонтанки: | р.Фонтанки наб. - по обоим берегам р.Фонтанки, от Кутузова наб. до Подворного канала и р.Большой Невы |



ПРАВИТЕЛЬСТВО САНКТ-ПЕТЕРБУРГА
КОМИТЕТ ПО ГОСУДАРСТВЕННОМУ КОНТРОЛЮ, ИСПОЛЬЗОВАНИЮ
И ОХРАНЕ ПАМЯТНИКОВ ИСТОРИИ И КУЛЬТУРЫ
РАСПОРЯЖЕНИЕ

окуд

10.08.2023№ 418-рп

**Об утверждении границ и режима использования территории
объекта культурного наследия федерального значения
«Уткина дача»**

В соответствии со статьей 3.1, подпунктом 10 пункта 2 статьи 33 Федерального закона от 25.06.2002 № 73-ФЗ «Об объектах культурного наследия (памятниках истории и культуры) народов Российской Федерации» и пунктом 3.12 Положения о Комитете по государственному контролю, использованию и охране памятников истории и культуры, утвержденного постановлением Правительства Санкт-Петербурга от 28.04.2004 № 651, на основании историко-культурного исследования, выполненного ООО «Росскарта» (от 02.11.2022 рег. № 01-43-28951/22-0-0):

1. Утвердить:

1.1. Границы территории объекта культурного наследия федерального значения «Уткина дача», расположенного по адресу: г. Санкт-Петербург, Уткин проспект, дом 2, литеры А и Б, согласно приложению № 1 к распоряжению.

1.2. Режим использования территории объекта культурного наследия федерального значения «Уткина дача», расположенного по адресу: г. Санкт-Петербург, Уткин проспект, дом 2, литеры А и Б, согласно приложению № 2 к распоряжению.

2. План границ территории объекта культурного наследия федерального значения «Уткина дача», утвержденный КГИОП 04.07.2005, признать утратившим силу.

3. Начальнику отдела государственного реестра объектов культурного наследия обеспечить:

3.1. Направление в Управление Федеральной службы государственной регистрации, кадастра и картографии по Санкт-Петербургу, Комитет по градостроительству и архитектуре копий распоряжений в срок, не превышающий пяти рабочих дней со дня издания распоряжения.

3.2. Уведомление лиц, являющихся собственниками или иными законными владельцами объекта, указанного в пункте 1 распоряжения, в срок, не превышающий трех рабочих дней со дня издания распоряжения.

3.3. Размещение настоящего распоряжения в электронной форме в локальной компьютерной сети КГИОП и его официальное опубликование.

3.4. Внесение соответствующих изменений в «Геоинформационную базу данных по объектам культурного наследия, границам и режимам зон охраны на территории Санкт-Петербурга».

4. Контроль за выполнением распоряжения возложить на начальника Управления государственного реестра объектов культурного наследия.

Председатель КГИОП

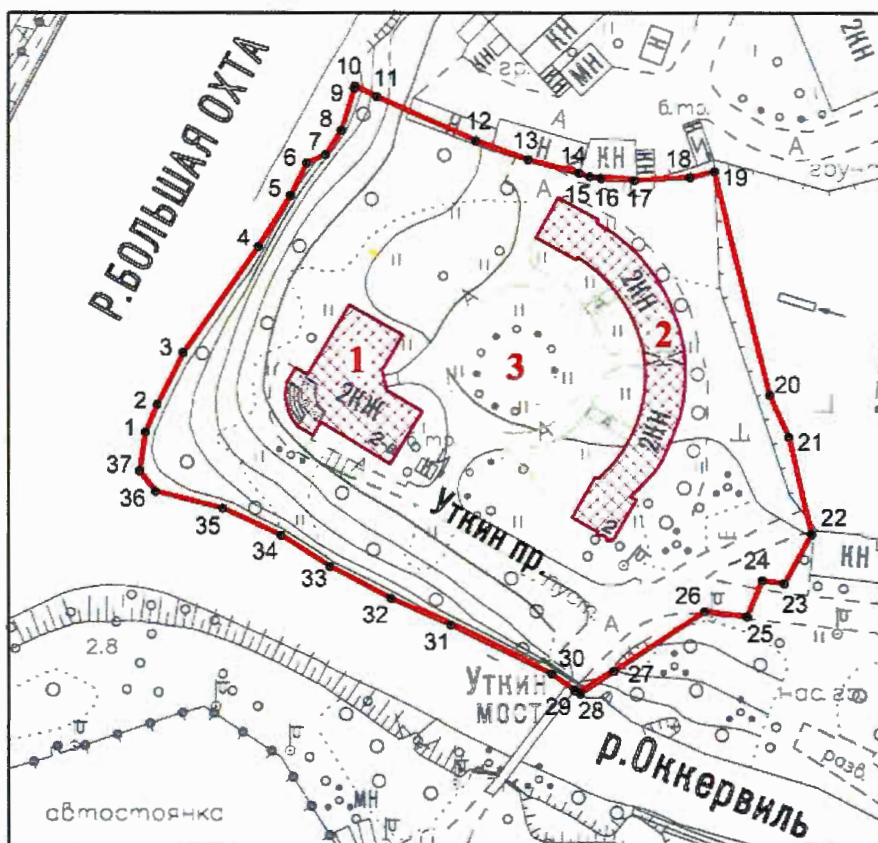
A large, stylized handwritten signature in black ink, consisting of several loops and a long horizontal stroke at the end.

С.В. Макаров

Приложение №1
к распоряжению КГИОП
от **10.08.2023** № **418-рп**

Границы территории объекта культурного наследия федерального значения
«Уткина дача» (далее – объект культурного наследия), расположенного по адресу:
г. Санкт-Петербург, Уткин проспект, дом 2, литеры А и Б

1. Схема границ территории объекта культурного наследия:



Масштаб 1:2000

Условные обозначения:

- граница территории объекта культурного наследия
- характерная точка границы территории объекта культурного наследия
- территория, занимаемая объектом культурного наследия федерального значения
- парки, сады, скверы, бульвары, аллеи, палисадники

Состав объекта культурного наследия:

1. Главный дом;
2. Корпус служебный;
3. Сад.

2. Перечень координат характерных точек границ территории
объекта культурного наследия:

| Сведения о местоположении границ объекта | | | | | |
|---|---------------|-----------|--|--|--|
| 1. Система координат СК-1964 | | | | | |
| 2. Сведения о характерных точках границ объекта | | | | | |
| Обозначение характерных точек границ | Координаты, м | | Метод определения координат характерной точки | Средняя квадратическая погрешность положения характерной точки (M _p), м | Описание обозначения точки на местности (при наличии) |
| | X | Y | | | |
| 1 | 2 | 3 | 4 | 5 | 6 |
| 1 | 94166.96 | 119619.58 | Геодезический метод | 0.10 | — |
| 2 | 94173.40 | 119622.32 | Геодезический метод | 0.10 | — |
| 3 | 94185.54 | 119628.43 | Геодезический метод | 0.10 | — |
| 4 | 94210.10 | 119645.85 | Геодезический метод | 0.10 | — |
| 5 | 94221.83 | 119653.33 | Геодезический метод | 0.10 | — |
| 6 | 94229.31 | 119657.12 | Геодезический метод | 0.10 | — |
| 7 | 94231.27 | 119661.57 | Геодезический метод | 0.10 | — |
| 8 | 94236.85 | 119665.15 | Геодезический метод | 0.10 | — |
| 9 | 94246.36 | 119668.20 | Геодезический метод | 0.10 | — |
| 10 | 94246.99 | 119668.43 | Геодезический метод | 0.10 | — |
| 11 | 94244.49 | 119673.45 | Геодезический метод | 0.10 | — |
| 12 | 94234.51 | 119696.52 | Геодезический метод | 0.10 | — |
| 13 | 94230.11 | 119708.72 | Геодезический метод | 0.10 | — |
| 14 | 94227.00 | 119720.56 | Геодезический метод | 0.10 | — |
| 15 | 94226.14 | 119723.04 | Геодезический метод | 0.10 | — |
| 16 | 94225.79 | 119725.60 | Геодезический метод | 0.10 | — |
| 17 | 94225.31 | 119733.41 | Геодезический метод | 0.10 | — |
| 18 | 94226.01 | 119746.31 | Геодезический метод | 0.10 | — |
| 19 | 94227.37 | 119751.93 | Геодезический метод | 0.10 | — |
| 20 | 94175.50 | 119764.79 | Геодезический метод | 0.10 | — |
| 21 | 94165.65 | 119769.25 | Геодезический метод | 0.10 | — |
| 22 | 94143.09 | 119774.56 | Геодезический метод | 0.10 | — |
| 23 | 94131.75 | 119768.27 | Геодезический метод | 0.10 | — |
| 24 | 94132.42 | 119763.12 | Геодезический метод | 0.10 | — |
| 25 | 94124.15 | 119759.60 | Геодезический метод | 0.10 | — |
| 26 | 94125.37 | 119749.78 | Геодезический метод | 0.10 | — |
| 27 | 94111.38 | 119728.60 | Геодезический метод | 0.10 | — |
| 28 | 94106.23 | 119720.79 | Геодезический метод | 0.10 | — |
| 29 | 94106.96 | 119719.48 | Геодезический метод | 0.10 | — |
| 30 | 94110.75 | 119714.19 | Геодезический метод | 0.10 | — |
| 31 | 94122.30 | 119690.74 | Геодезический метод | 0.10 | — |
| 32 | 94128.48 | 119676.85 | Геодезический метод | 0.10 | — |
| 33 | 94135.89 | 119662.58 | Геодезический метод | 0.10 | — |
| 34 | 94143.02 | 119651.20 | Геодезический метод | 0.10 | — |
| 35 | 94149.26 | 119637.55 | Геодезический метод | 0.10 | — |
| 36 | 94153.24 | 119621.91 | Геодезический метод | 0.10 | — |
| 37 | 94158.04 | 119618.21 | Геодезический метод | 0.10 | — |
| 1 | 94166.96 | 119619.58 | Геодезический метод | 0.10 | — |

Приложение №2
к распоряжению КГИОП
от 10.08.2023 № 418-рп

Режим использования территории объекта культурного наследия федерального значения
«Уткина дача», расположенного по адресу: г. Санкт-Петербург, Уткин проспект, дом 2,
литеры А и Б

1. На территории объекта культурного наследия запрещаются: строительство объектов капитального строительства и увеличение объемно-пространственных характеристик существующих на территории объекта культурного наследия объектов капитального строительства; проведение земляных, строительных, мелиоративных и иных работ, за исключением работ по сохранению объекта культурного наследия или его отдельных элементов, сохранению историко-градостроительной или природной среды объекта культурного наследия.

2. На территории объекта культурного наследия разрешается ведение хозяйственной деятельности, не противоречащей требованиям обеспечения сохранности объекта культурного наследия и позволяющей обеспечить функционирование объекта культурного наследия в современных условиях.

3. Требования к осуществлению деятельности в границах территории объекта культурного наследия и требования к содержанию использования территории объекта культурного наследия устанавливаются законодательством Российской Федерации и Санкт-Петербурга об объектах культурного наследия.



ПРАВИТЕЛЬСТВО САНКТ-ПЕТЕРБУРГА
КОМИТЕТ ПО ГОСУДАРСТВЕННОМУ КОНТРОЛЮ, ИСПОЛЬЗОВАНИЮ
И ОХРАНЕ ПАМЯТНИКОВ ИСТОРИИ И КУЛЬТУРЫ
РАСПОРЯЖЕНИЕ

окуд

24.10.2011№ 10-698

**Об утверждении перечня предметов охраны
объекта культурного наследия
федерального значения «Уткина дача»**

1. Утвердить перечень предметов охраны объекта культурного наследия федерального значения «Уткина дача», расположенного по адресу: Санкт-Петербург, Красногвардейский район, Уткин проспект, дом 2, литеры А, Б, согласно приложению к настоящему распоряжению.

2. Начальнику финансово-экономического отдела КГИОП обеспечить размещение настоящего распоряжения в электронной форме в локальной компьютерной сети КГИОП.

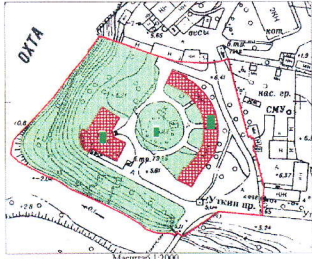
3. Настоящее распоряжение утрачивает силу со дня утверждения федеральным органом охраны объектов культурного наследия перечня предметов охраны вышеуказанного объекта.

4. Контроль за выполнением распоряжения остаётся за заместителем председателя КГИОП – начальником управления государственного учета объектов культурного наследия.


Заместитель председателя КГИОП



А.А.Разумов

Перечень предметов охраны
объекта культурного наследия федерального значения «Уткина дача»,
расположенного по адресу: Санкт-Петербург, Красногвардейский район,
Уткин проспект, дом 2, литера А, литера Б

| № пп | Виды предметов охраны | Элементы предметов охраны | Фотофиксация |
|------|--|-----------------------------------|--|
| 1 | 2 | 3 | 4 |
| 1 | Объемно-пространственное и планировочное решение территории: | местоположение границ территории; |  |

Главный дом,
расположенный по адресу: Санкт-Петербург, Красногвардейский район,
Уткин проспект, дом 2, литера А

| № пп | Виды предметов охраны | Элементы предметов охраны | Фотофиксация |
|------|-----------------------------------|---|--|
| 1 | 2 | 3 | 4 |
| 2 | Объемно-пространственное решение: | габариты и конфигурация двухэтажного здания, с цилиндрическим средним объемом, завершенным куполом на барабане, и примыкающими под прямым углом симметричными крыльями, крыши - габариты и конфигурация (купольная, вальмовая, включая слуховые окна); материал покрытия – гладкая сталь; дымовые трубы (семь) – габариты, конфигурация; |   |

| | | | |
|---|--|---|--|
| 3 | <p>Конструктивная система здания:</p> | <p>наружные и внутренние исторические капитальные стены – местоположение, материал (кирпич); тип сводов - коробовые, с распалубками (в подвале); арка коробовая (помещение лестницы 3Н);</p> |  |
| 4 | <p>Объемно-планировочное решение:</p> | <p>в габаритах наружных и исторических капитальных стен; исторические отметки междуэтажных перекрытий, за исключением центрального (круглого) зала (помещение 3Н, 4);</p> | |
| 5 | <p>Архитектурно-художественное решение (композиция) фасадов:</p> | <p>материал и характер отделки цоколя (известняк); материал и характер фасада - гладкая фактура штукатурки; вертикальные и горизонтальные членения; дверные и оконные проемы (прямоугольные, «лежачие») - местоположение, габариты; оконные заполнения (в уровне 2-го этажа) - исторический рисунок, материал (дерево), цвет (коричневый); невысокая аттиковая стенка по периметру основного объема здания; цветовое решение - с выделением деталей белым цветом;</p> |  |

западный (угловой) фасад:
 стилобат, облицованный известняком;
 тип и конфигурация лестницы
 (одномаршевая, дугообразная в плане) –
 местоположение, габариты, материал
 ступеней (известняк);
 портик - четыре тосканских колонны
 (материал- кирпич, перемежающийся с
 плитами известняка, гладкая
 штукатурка) с чугунными базами * и
 чугунными капителями,
 смонтированными на болтах;
 два фланкирующих пристенных пилона
 тосканского ордера, с чугунными
 базами** и чугунными капителями,
 смонтированными на болтах;
 антаблемент с фризом, декорированным
 лепными акантовыми ветвями, и
 выносным карнизом с модульонами,
 орнаментированными акантовым листом
 и розеткой в торце;


*Сохранилась только база северной колонны.

**Утрачена база южного пилона.

оформление потолка портика - лепной
 ионик по краю;

оформление оконных проемов в уровне
 1-го этажа - наличники с иоником,
 прямые сандрики на кронштейнах;

оформление дверного проема в уровне 1-
 го этажа - наличник профилированный,
 прямой сандрик на кронштейнах;





междуэтажная профилированная тяга;
оформление оконных проемов в уровне
2-го этажа – наружные подоконники из
известняка;

барабан купола - габариты,
конфигурация (цилиндрическая),
материал (кирпич), с фасадом,
прорезанным прямоугольными
оконными проемами;
материал и характер фасада - гладкая
фактура штукатурки;
отрезки профилированного карниза,
декорирующие простенки между
оконными проемами;

северо-западный фасад:
шестиосевой;
клинчатые перемычки над подвальными
оконными проемами;
облицовка подвальных клинчатых
оконных перемычек - габариты,
конфигурация, материал (известняк);
оформление оконных проемов в уровне
1-го этажа - наличники с иоником,
прямые сандрики на кронштейнах;
наружные подоконники - габариты,
конфигурация, материал (известняк);
междуэтажная профилированная тяга;
оформление оконных проемов в уровне
2-го этажа - наружные подоконные доски
из известняка;
антаблемент с фризом, декорированным
ленными акантовыми ветвями, и
выносным карнизом с модульонами,
орнаментированными акантовым листом
и розеткой в торце;

балкон - местоположение, габариты,
два чугунных кронштейна и наружная
чугунная обвязка балконной плиты;

юго-западный фасад:
шестиосевой;
клинчатые перемычки над подвальными
оконными проемами;
облицовка подвальных клинчатых
оконных перемычек - габариты,
конфигурация, материал (известняк);



балкон - местоположение, габариты, два чугунных кронштейна и балконная плита;

оформление оконных проемов в уровне 1-го этажа - наличники с иоником, прямые сандрики на кронштейнах, наружные подоконные доски из известняка;

междуэтажная профилированная тяга; оформление оконных проемов в уровне 2-го этажа - наружные подоконники из известняка;

антаблемент с фризом, декорированным лепными акантовыми ветвями, и выносным карнизом с модульонами, орнаментированными акантовым листом и розеткой в торце;

юго-восточный (торцовый) фасад: четырехосевой;

клинчатые перемычки над подвальными оконными проемами;

облицовка подвальных клинчатых оконных перемычек - габариты, конфигурация, материал (известняк)

оформление оконных проемов в уровне 1-го этажа - наличники с иоником, прямые сандрики на кронштейнах, наружные подоконные доски;

междуэтажная профилированная тяга; оформление оконных проемов в уровне 2-го этажа наружными подоконными досками из известняка;

антаблемент с фризом, декорированным лепными акантовыми ветвями, и выносным карнизом с модульонами, орнаментированными акантовым листом и розеткой в торце;

северный (торцовый) фасад:

четырёхосевой;

клинчатые перемычки над подвальными оконными проемами;

облицовка подвальных клинчатых оконных перемычек - габариты, конфигурация, материал (известняк);

оформление оконных проемов в уровне 1-го этажа - наличники с иоником, прямые сандрики на кронштейнах, наружные подоконные доски из известняка;

междуэтажная профилированная тяга; оформление оконных проемов в уровне 2-го этажа наружными подоконными досками из известняка;

антаблемент с фризом, декорированным лепными акантовыми ветвями, и выносным карнизом с модульонами,



орнаментированными акантовым листом и розеткой в торце;

восточный (дворовый) фасад: девятиосевой, трехчастный;









клинчатые перемычки над подвальными оконными проемами;
 облицовка подвальных клинчатых оконных перемычек - габариты, конфигурация, материал (известняк);



оформление оконных проемов крыльев в уровне 1-го этажа - наличники с иоником, прямые сандрики на кронштейнах, наружные подоконные доски из известняка;





| | | | |
|------------|--|--|---|
| | | <p>междуэтажная профилированная тяга; оформление оконных проемов в уровне 2-го этажа наружными подоконными досками из известняка; антаблемент с фризом, декорированным лепными акантовыми ветвями, и выносным карнизом с модульонами, орнаментированными акантовым листом и розеткой в торце;</p> <p>фасад средней части: трехосевой, с узкими прямоугольными окнами, фланкирующими центральные дверные проемы в уровне 1-го и 2-го этажей; лестница - местоположение; оконные проемы – местоположение, габариты, конфигурация (прямоугольная, щелевидная); дверные проемы - местоположение, габариты, конфигурация (прямоугольная);</p> <p>оформление оконных проемов - наружные подоконные доски из известняка; антаблемент с фризом, декорированным лепными акантовыми ветвями, и выносным карнизом с модульонами, орнаментированными акантовым листом и розеткой в торце;</p> <p>балкон в уровне 2-го этажа - трехосевой - местоположение, габариты, конфигурация (дугообразный в плане), четыре чугунных кронштейна и чугунная обвязка балконной плиты;</p> |       |
| Интерьеры: | | <p>Центральный (круглый) зал (помещение 2Н, 4) - выносной карниз с чередующимися декорированными кронштейнами и розетками, иоником по краю; лепной фриз со спиралеобразными акантовыми ветвями, между которыми – горельефные фигуры орлов с распростертыми крыльями;</p> | |

материал и характер облицовки стен -
оселковый искусственный мрамор;
цвет искусственного мрамора - светлая
охра теплого палевого оттенка.



Корпус служебный,
расположенный по адресу: Санкт-Петербург, Красногвардейский район,
Уткин проспект, дом 2, литера Б

| № пп | Виды предметов охраны | Элементы предметов охраны | Фотофиксация |
|------|---|---|--|
| 1 | 2 | 3 | 4 |
| 2 | Объемно-пространственное решение: | габариты и конфигурация двухэтажного дугообразного в плане здания, с прямоугольными павильонами на концах, с воротным проездом в центре, перекрытым цилиндрическим сводом; крыша - габариты и конфигурация (двускатная, включая слуховые окна); материал окрытия – гладкая сталь; |  |
| 3 | Конструктивная система здания: | наружные и внутренние исторические капитальные стены - местоположение, материал (кирпич); типы свода – цилиндрический (в воротном проезде); | |
| 4 | Объемно-планировочное решение: | в габаритах наружных и исторических внутренних стен; | |
| 5 | Архитектурно-художественное решение (композиция) фасадов: | материал и характер отделки цоколя – известняк; материал и характер фасада –гладкая фактура штукатурки; дверные, воротные и оконные проемы - местоположение, габариты, конфигурация (прямоугольная, |  |

полуциркулярная, арочная);
цветовое решение фасадов - с
выделением деталей белым цветом;

западный (главный) фасад:
решение в виде вогнутой
пятнадцатисековой аркады с двадцатью
двумя полуколоннами тосканского
ордера;

полуколонны - местоположение,
материал (кирпич, перемежающийся с
плитами известняка, известняковые
базы), фактура лицевой поверхности
фустов - гладкая штукатурка;



оформление оконных проемов 2-го этажа - профилированные архивольты;
оформление центрального воротного проезда - профилированные архивольт и наличник;

гладкий архитрав (с гуттами),
триглифный фриз;
выносной профилированный венчающий карниз;

заполнение верхней части воротного проема - габариты, рисунок, материал (дерево);

ступенчатые аттики по центральной и крайним осям;


южный (торцовый) фасад:
проемы – местоположение, габариты, конфигурация (полуциркульная, прямоугольная);






оформление оконного проема 2-го этажа - профилированный архивольт;
четыре парных кирпичных оштукатуренных полуколонны тосканского ордера - местоположение, материал (кирпич, перемежающийся с плитами известняка), фактура лицевой поверхности фустов (гладкая штукатурка), известняковые базы (в настоящее время «утоплены» в культурном слое);

гладкий архитрав (с гуттами),
триглифный фриз;
выносной профилированный венчающий карниз;
ступенчатый аттик;

северный (торцовый) фасад:
проемы – местоположение, конфигурация (полуциркульный, прямоугольный);

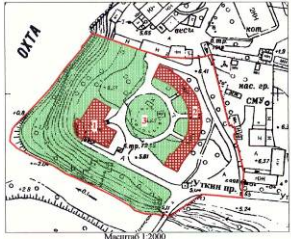


оформление оконного проема 2-го этажа - профилированный архивольт;
четыре парных кирпичных оштукатуренных полуколонны тосканского ордера - местоположение, материал (кирпич, перемежающийся с плитами известняка), фактура лицевой поверхности фустов (гладкая штукатурка), известняковые базы (в



| | | | |
|--|------------|---|--|
| | | <p>настоящее время «утоплены» в культурном слое); гладкий архитрав (с гуттами), триглифный фриз; выносной профилированный венчающий карниз; ступенчатый аттик;</p> <p>восточный фасад: проемы – местоположение, габариты, конфигурация (прямоугольная, арочная, полуциркульная); раскреповки, отделяющие фланкирующие части от криволинейной части фасада; профилированная междуэтажная тяга; гладкий архитрав (с гуттами), триглифный фриз; выносной профилированный венчающий карниз; ступенчатые аттики – по крайним осям торцовых частей здания;</p> <p>заполнение верхней части воротного проема - габариты, рисунок, материал (дерево).</p> |     |
| | Интерьеры: | Четыре ниши с конхами (помещение 3Н, 6) – местоположение, габариты; |  |

| | | | |
|--|--|---|--|
| | | четыре арочных проема на пилонах (помещение 3Н,6) - местоположение, габариты. |  |
|--|--|---|--|

Сад

| № пп | Виды предметов охраны | Элементы предметов охраны | Фотофиксация |
|------|--|--|--|
| 1 | 2 | 3 | 4 |
| 1 | Объемно-пространственное и планировочное решение территории: | <p>конфигурация мыса при впадении р.Оккервиль в р.Охту;</p> <p>круглая форма центрального газона; элементы исторической планировки (центральная кольцевая дорога - габариты); видовой состав насаждений (липа, дуб).</p> |     |



ПРАВИТЕЛЬСТВО САНКТ-ПЕТЕРБУРГА

КОМИТЕТ ПО ГОСУДАРСТВЕННОМУ КОНТРОЛЮ, ИСПОЛЬЗОВАНИЮ
И ОХРАНЕ ПАМЯТНИКОВ ИСТОРИИ И КУЛЬТУРЫ

РАСПОРЯЖЕНИЕ

08 АПР 2021

№ 04-19-138/21

Об утверждении охранного обязательства собственника или иного законного владельца объекта культурного наследия федерального значения «Корпус служебный», включенного в единый государственный реестр объектов культурного наследия (памятников истории и культуры) народов Российской Федерации

В соответствии с главой VIII Федерального закона от 25.06.2002 № 73-ФЗ «Об объектах культурного наследия (памятниках истории и культуры) народов Российской Федерации»:

1. Утвердить охранное обязательство собственника или иного законного владельца объекта культурного наследия федерального значения «Корпус служебный», расположенного по адресу: Санкт-Петербург, Уткин проспект, дом 2, литера Б (далее – объект), входящего в состав объекта культурного наследия федерального значения «Уткина дача», согласно приложению к настоящему распоряжению.

2. Начальнику Юридического управления - юрисконсульту КГИОП обеспечить регистрацию распоряжения и его передачу в необходимом числе копий в отдел обработки и хранения документированной информации Управления организационного обеспечения и контроля КГИОП в течение трех рабочих дней со дня его утверждения.

3. Начальнику отдела обработки и хранения документированной информации Управления организационного обеспечения и контроля КГИОП обеспечить направление копии распоряжения собственнику объекта, другим лицам, к обязанностям которых относится его исполнение, а также в орган, уполномоченный на ведение Единого государственного реестра недвижимости в порядке, установленном законодательством Российской Федерации, не позднее пятнадцати рабочих дней со дня утверждения настоящего распоряжения.

4. Начальнику отдела государственного реестра объектов культурного наследия Управления государственного реестра объектов культурного наследия КГИОП обеспечить направление распоряжения в Министерство культуры Российской Федерации для приобщения к учетному делу объекта.

5. Начальнику отдела координации и контроля Управления организационного обеспечения и контроля КГИОП обеспечить размещение распоряжения на сайте КГИОП в информационно-телекоммуникационной сети «Интернет» и в локальной компьютерной сети КГИОП.

6. Контроль за выполнением распоряжения остается за заместителем председателя Комитета.

Заместитель председателя Комитета

Г.Р. Аганова

УТВЕРЖДЕНО

Распоряжением КГИОП «Об утверждении охранного обязательства собственника или иного законного владельца объекта культурного наследия федерального значения «Корпус служебный», включенного в единый государственный реестр объектов культурного наследия (памятников истории и культуры) народов Российской Федерации»

от «08» апреля 2021 г. № 04-19-138/21

**ОХРАННОЕ ОБЯЗАТЕЛЬСТВО
СОБСТВЕННИКА ИЛИ ИНОГО ЗАКОННОГО ВЛАДЕЛЬЦА
ОБЪЕКТА КУЛЬТУРНОГО НАСЛЕДИЯ,
включенного в единый государственный реестр
объектов культурного наследия (памятников истории и культуры)
народов Российской Федерации**

Корпус служебный

(наименование объекта культурного наследия, включенного в единый государственный реестр объектов культурного наследия (памятников истории и культуры) народов Российской Федерации, в соответствии с данными единого государственного реестра объектов культурного наследия (памятников истории и культуры) народов Российской Федерации)

| | | | | | | | | | | | | | | |
|---|---|---|---|---|---|---|---|---|---|---|---|---|---|---|
| 7 | 8 | 1 | 6 | 1 | 0 | 5 | 5 | 3 | 7 | 6 | 0 | 0 | 3 | 6 |
|---|---|---|---|---|---|---|---|---|---|---|---|---|---|---|

(регистрационный номер объекта культурного наследия в едином государственном реестре объектов культурного наследия (памятников истории и культуры) народов Российской Федерации)

Отметка о наличии или отсутствии паспорта объекта культурного наследия, включенного в единый государственный реестр объектов культурного наследия (памятников истории и культуры) народов Российской Федерации, в отношении которого утверждено охранное обязательство (далее - объект культурного наследия)¹:

имеется

 V

отсутствует

(нужно отметить знаком «V»)

При отсутствии паспорта объекта культурного наследия в охранное обязательство вносятся:

1 В соответствии с пунктом 4 статьи 47.6 Федерального закона от 25 июня 2002 г. № 73-ФЗ «Об объектах культурного наследия (памятниках истории и культуры) народов Российской Федерации» (далее — Закон № 73-ФЗ) при наличии паспорта объекта культурного наследия, предусмотренного статьей 21 Закона № 73-ФЗ, он является неотъемлемой частью охранного обязательства.

Раздел 1. Сведения об объекте культурного наследия

1.1. Сведения о наименовании объекта культурного наследия:

1.2. Сведения о времени возникновения или дате создания объекта культурного наследия, датах основных изменений (перестроек) данного объекта и (или) датах связанных с ним исторических событий:

1.3. Сведения о категории историко-культурного значения объекта культурного наследия:

федерального
значения

регионального
значения

муниципального
значения

(нужное отметить знаком «V»)

1.4. Сведения о виде объекта культурного наследия:

памятник

ансамбль

(нужное отметить знаком «V»)

1.5. Номер и дата принятия органом государственной власти решения о включении объекта культурного наследия в единый государственный реестр объектов культурного наследия (памятников истории и культуры) народов Российской Федерации:

1.6. Сведения о местонахождении объекта культурного наследия (адрес объекта или, при его отсутствии, описание местоположения объекта):

(субъект Российской Федерации)

(населенный пункт)

ул.

д.

корп. и
(или)
стр.

кадастровый номер (при наличии):

(описание местоположения)

1.7. Сведения о границах территории объекта культурного наследия:

| |
|--|
| |
|--|

1.8. Описание предмета охраны объекта культурного наследия:

| |
|--|
| |
|--|

1.9. Фотографическое (иное графическое) изображение объекта культурного наследия (на момент утверждения охранного обязательства), за исключением отдельных объектов археологического наследия, фотографическое изображение которых вносится на основании решения соответствующего органа охраны объектов культурного наследия, на ___ листах.

1.10. Сведения о наличии зон охраны объекта культурного наследия с указанием номера и даты принятия органом государственной власти акта об утверждении указанных зон либо информация о расположении данного объекта культурного наследия в границах зон охраны иного объекта культурного наследия:

| |
|--|
| |
|--|

1.11. Сведения об объектах культурного наследия, входящих в состав объекта культурного наследия, являющегося ансамблем:

| № | Наименование объекта культурного наследия | Адрес объекта или местоположение | Границы территории объекта культурного наследия | Предмет охраны объекта культурного наследия | Зоны охраны объекта культурного наследия |
|---|---|----------------------------------|---|---|--|
| | | | | | |

1.12. Сведения о требованиях к осуществлению деятельности в границах территории объекта культурного наследия, об особом режиме использования земельного участка, в границах которого располагается объект археологического наследия, установленных статьей 5.1 Федерального закона от 25 июня 2002 г. №73-ФЗ «Об объектах культурного наследия (памятниках истории и культуры) народов Российской Федерации» (далее - Закон № 73-ФЗ):

| |
|--|
| |
|--|

1.13. Иные сведения, предусмотренные Законом № 73-ФЗ:

| |
|--|
| |
|--|

Раздел 2. Требования к сохранению объекта культурного наследия

2.1. В соответствии с пунктом 1 статьи 47.2 Закона № 73-ФЗ требования к сохранению объекта культурного наследия предусматривают консервацию, ремонт, реставрацию объекта культурного наследия, приспособление объекта культурного наследия для современного использования либо сочетание указанных мер.

2.2. Состав (перечень) и сроки (периодичность) работ по сохранению объекта культурного наследия являются неотъемлемой частью настоящего охранного обязательства (приложение № 1 к охранному обязательству) и определяются соответствующим органом охраны объектов культурного наследия, определенным пунктом 7 статьи 47.6 Закона № 73-ФЗ (далее - соответствующий орган охраны) культурного наследия (в соответствии со статьями 9, 9.1, 9.2, 9.3 Закона № 73-ФЗ) с учетом мнения собственника или иного законного владельца объекта культурного наследия, на основании составленного органом охраны объектов культурного наследия акта технического состояния объекта культурного наследия, с учетом вида данного объекта культурного наследия, его индивидуальных особенностей, физического состояния, функционального назначения и намечаемого использования объекта культурного наследия.

2.3. Лица, указанные в пункте 11 статьи 47.6 Закона № 73-ФЗ, обязаны обеспечивать финансирование мероприятий, обеспечивающих выполнение требований к сохранению объекта культурного наследия.

Раздел 3. Требования к содержанию и использованию объекта культурного наследия

3.1. В соответствии с пунктом 1 статьи 47.3 Закона № 73-ФЗ при содержании и использовании объекта культурного наследия, включенного в реестр, выявленного объекта культурного наследия в целях поддержания в надлежащем техническом состоянии без ухудшения физического состояния и (или) изменения предмета охраны данного объекта культурного наследия лица, указанные в пункте 11 статьи 47.6 Закона № 73-ФЗ, лицо, которому земельный участок, в границах которого располагается объект археологического наследия, принадлежит на праве собственности или ином вещном праве, обязаны:

1) осуществлять расходы на содержание объекта культурного наследия и поддержание его в надлежащем техническом, санитарном и противопожарном состоянии;

2) не проводить работы, изменяющие предмет охраны объекта культурного наследия либо ухудшающие условия, необходимые для сохранности объекта культурного наследия;

3) не проводить работы, изменяющие облик, объемно-планировочные и конструктивные решения и структуры, интерьер выявленного объекта культурного наследия, объекта культурного наследия, включенного в реестр, в случае, если предмет охраны объекта культурного наследия не определен;

4) обеспечивать сохранность и неизменность облика выявленного объекта культурного наследия;

5) соблюдать установленные статьей 5.1 Закона № 73-ФЗ требования к осуществлению деятельности в границах территории объекта культурного наследия, включенного в реестр, особый режим использования земельного участка, водного объекта или его части, в границах которых располагается объект археологического наследия;

6) не использовать объект культурного наследия (за исключением оборудованных с учетом требований противопожарной безопасности объектов культурного наследия, предназначенных либо предназначавшихся для осуществления и (или) обеспечения указанных ниже видов хозяйственной

деятельности, и помещений для хранения предметов религиозного назначения, включая свечи и лампадное масло):

под склады и объекты производства взрывчатых и огнеопасных материалов, предметов и веществ, загрязняющих интерьер объекта культурного наследия, его фасад, территорию и водные объекты и (или) имеющих вредные паргазообразные и иные выделения;

под объекты производства, имеющие оборудование, оказывающее динамическое и вибрационное воздействие на конструкции объекта культурного наследия, независимо от мощности данного оборудования;

под объекты производства и лаборатории, связанные с неблагоприятным для объекта культурного наследия температурно-влажностным режимом и применением химически активных веществ;

7) незамедлительно извещать соответствующий орган охраны объектов культурного наследия обо всех известных ему повреждениях, авариях или об иных обстоятельствах, причинивших вред объекту культурного наследия, включая объект археологического наследия, земельному участку в границах территории объекта культурного наследия либо земельному участку, в границах которого располагается объект археологического наследия, или угрожающих причинением такого вреда, и безотлагательно принимать меры по предотвращению дальнейшего разрушения, в том числе проводить противоаварийные работы в порядке, установленном для проведения работ по сохранению объекта культурного наследия;

8) не допускать ухудшения состояния территории объекта культурного наследия, включенного в реестр, поддерживать территорию объекта культурного наследия в благоустроенном состоянии.

3.2. В соответствии с пунктом 2 статьи 47.3 Закона № 73-ФЗ собственник жилого помещения, являющегося объектом культурного наследия, или частью такого объекта, обязан выполнять требования к сохранению объекта культурного наследия в части, предусматривающей обеспечение поддержания объекта культурного наследия или части объекта культурного наследия в надлежащем техническом состоянии без ухудшения физического состояния и изменения предмета охраны объекта культурного наследия.

3.3. В случае обнаружения при проведении работ на земельном участке в границах территории объекта культурного наследия либо на земельном участке, в границах которого располагается объект археологического наследия, объектов, обладающих признаками объекта культурного наследия, собственник или иной законный владелец объекта культурного наследия осуществляет действия, предусмотренные подпунктом 2 пункта 3 статьи 47.2 Закона № 73-ФЗ.

3.4. В случае если содержание или использование объекта культурного наследия может привести к ухудшению состояния данного объекта культурного наследия и (или) предмета охраны данного объекта культурного наследия, соответствующим органом охраны, устанавливаются следующие требования:

3.4.1. К видам хозяйственной деятельности с использованием объекта культурного наследия, либо к видам хозяйственной деятельности, оказывающим воздействие на указанный объект, в том числе ограничение хозяйственной деятельности:

| |
|---|
| На момент утверждения настоящего охранного обязательства требование к |
|---|

ограничению КГИОП не установлено.

3.4.2. К использованию объекта культурного наследия при осуществлении хозяйственной деятельности, предусматривающие, в том числе ограничение технических и иных параметров воздействия на объект культурного наследия:

На момент утверждения настоящего охранного обязательства требование к ограничению КГИОП не установлено.

3.4.3. К благоустройству в границах территории объекта культурного наследия:

На момент утверждения настоящего охранного обязательства требование к ограничению КГИОП не установлено.

3.5. Лица, указанные в пункте 11 статьи 47.6 Закона № 73-ФЗ, обязаны осуществлять финансирование мероприятий, обеспечивающих выполнение требований по содержанию и использованию объекта культурного наследия.

Раздел 4. Требования к обеспечению доступа граждан Российской Федерации, иностранных граждан и лиц без гражданства к объекту культурного наследия

4.1. Требования к обеспечению доступа граждан Российской Федерации, иностранных граждан и лиц без гражданства к объекту культурного наследия устанавливаются статьей 47.4 Закона № 73-ФЗ с учетом требований к сохранению указанного объекта культурного наследия, требований к его содержанию и использованию, физического состояния этого объекта культурного наследия и характера его современного использования (приложение № 2 к охранному обязательству).

4.2. Лица, указанные в пункте 11 статьи 47.6 Закона № 73-ФЗ, обязаны обеспечивать финансирование мероприятий, обеспечивающих выполнение требований к обеспечению доступа граждан Российской Федерации, иностранных граждан и лиц без гражданства к объекту культурного наследия.

Раздел 5. Требования к размещению наружной рекламы на объектах культурного наследия, их территориях в случае, если их размещение допускается в соответствии с законодательством Российской Федерации

5.1. Требования к распространению на объектах культурного наследия, их территориях наружной рекламы устанавливаются в соответствии со статьей 35.1 Закона № 73-ФЗ:

В соответствии с п. 3 ст. 35.1 Закона № 73-ФЗ, допускается распространение на объектах культурного наследия, их территориях наружной рекламы, содержащей исключительно информацию о проведении на объектах культурного наследия, их территориях театрально - зрелищных, культурно - просветительных и зрелищно - развлекательных мероприятий или исключительно информацию об указанных мероприятиях с одновременным упоминанием об определенном лице

как о спонсоре конкретного мероприятия при условии, если такому упоминанию отведено не более чем десять процентов рекламной площади (пространства).

Раздел 6. Требования к установке информационных надписей и обозначений на объект культурного наследия

6.1. На объектах культурного наследия должны быть установлены надписи и обозначения, содержащие информацию об объекте культурного наследия, в порядке, определенном пунктом 2 статьи 27 Закона № 73-ФЗ.

6.2. Сведения об информационной надписи и обозначениях на объекте культурного наследия:

Не установлена(ы)

6.3. Требования к установке информационных надписей и обозначений на объекте культурного наследия:

| № п/п | Состав (перечень) видов работ | Сроки (периодичность) проведения работ | Примечание |
|-------|---|--|------------|
| 1 | В установленном порядке обеспечить установку на объекте культурного наследия информационных надписей и обозначений. | В течение 36 месяцев со дня утверждения охранного обязательства актом КГИОП. | |

Раздел 7. Дополнительные требования в отношении объекта культурного наследия

7.1. Обеспечивать условия доступности объекта культурного наследия для инвалидов в соответствии с Порядком обеспечения условий доступности для инвалидов объектов культурного наследия, включенных в единый государственный реестр объектов культурного наследия (памятников истории и культуры) народов Российской Федерации, утвержденным Минкультуры России.

7.2. Необходимость проведения оценки воздействия на выдающуюся универсальную ценность объекта всемирного наследия ЮНЕСКО при проведении крупномасштабных восстановительных или новых строительных работ в границах его территории или его буферной зоны.

7.3. Необходимость проведения работ по консервации и реставрации объектов культурного наследия физическими лицами, аттестованными Минкультуры России, состоящими в трудовых отношениях с юридическими лицами или индивидуальными предпринимателями, имеющими лицензию на осуществление деятельности по сохранению объектов культурного наследия:

в соответствии с пунктом 6 статьи 45 Закона № 73-ФЗ

7.4. Осуществлять размещение дополнительного оборудования и дополнительных элементов, переоборудование и переустройство на объекте

культурного наследия, его территории, в соответствии с действующим законодательством, предусматривающим получение согласования проектной документации с КГИОП.

7.5. Обеспечивать условия, препятствующие уничтожению, повреждению объекта культурного наследия или его территории со стороны третьих лиц, не являющихся собственником (законным владельцем) объекта культурного наследия или его части.

7.6. Проводить обследование технического состояния объекта культурного наследия и территории не реже одного раза в пять лет, выводы и рекомендации представлять в КГИОП.

7.7. Обеспечивать при необходимости разработку специальных технических условий, содержащих комплекс инженерно-технических и организационных мероприятий по обеспечению пожарной безопасности объекта культурного наследия.

7.8. Обеспечивать сохранность предметов декоративно-прикладного искусства, живописи, скульптуры, указанных в описи предметов декоративно-прикладного искусства, живописи и скульптуры объекта культурного наследия, являющейся приложением к настоящему охранному обязательству, не перемещать указанные предметы декоративно-прикладного искусства, живописи, скульптуры (при наличии).

Приложение:

1. Состав (перечень) и сроки (периодичность) работ по сохранению объекта культурного наследия;
2. Требования к обеспечению доступа граждан Российской Федерации, иностранных граждан и лиц без гражданства к объекту культурного наследия;
3. Паспорт объекта культурного наследия от 23.09.2020;
4. Фотографическое изображение объекта культурного наследия (фотофиксация выполнена 24.09.2020).

Приложение № 1
к охранному обязательству

**Состав (перечень) и сроки (периодичность) работ по сохранению
объекта культурного наследия***

| № п/п | Состав (перечень) видов работ | Сроки (периодичность) проведения работ | Примечание ² |
|-------|--|--|--|
| 1 | В установленном законом порядке выполнить ремонт и реставрацию объекта культурного наследия. | В течение 36 месяцев со дня утверждения охранного обязательства актом КГИОП. | 1.Акт технического состояния от 19.03.2021 №07-20-94/19-12-0; 2.Письма КГИОП от 19.03.2021: №07-20-94/19-13-0, №07-20-94/19-14-0; 3. Мнение, поступившее в КГИОП от 29.03.2021 №01-25-7198/21-0-0; |

*Установленные охранным обязательством виды работ не изменяют и не отменяют необходимости исполнения вступивших в законную силу судебных актов в отношении объекта.

2 Указываются реквизиты акта технического состояния, а также документов, содержащих мнение собственника либо иного законного владельца объекта культурного наследия и иные сведения, предусмотренные разделом III Порядка подготовки и утверждения охранного обязательства собственника или иного законного владельца объекта культурного наследия, включенного в единый государственный реестр объектов культурного наследия (памятников истории и культуры) народов Российской Федерации, утвержденного приказом Минкультуры России от 13.07.2020 №774.

Требования к обеспечению доступа граждан Российской Федерации, иностранных граждан и лиц без гражданства к объекту культурного наследия устанавливаются статьей 47.4 Федерального закона от 25.06.2002 № 73-ФЗ «Об объектах культурного наследия (памятниках истории и культуры) народов Российской Федерации» с учетом требований к сохранению указанного объекта культурного наследия, требований к его содержанию и использованию, физического состояния этого объекта культурного наследия и характера его современного использования

1. Условия доступа к объекту культурного наследия с учетом вида объекта культурного наследия, категории его историко-культурного значения, предмета охраны, физического состояния объекта культурного наследия, требований к его сохранению, характера современного использования данного объекта культурного наследия³:

| № п/п | Условия доступа к объекту культурного наследия | Примечание ⁴ |
|-------|--|--|
| 1 | Обеспечить доступ гражданам Российской Федерации, иностранным гражданам и лицам без гражданства во внутренние помещения объекта культурного наследия и к объекту культурного наследия в соответствии с внутренним распорядком, установленным собственником или иным законным владельцем. | 1.Письма КГИОП от 19.03.2021: №07-20-94/19-13-0, №07-20-94/19-14-0; 2.Мнение, поступившее в КГИОП от 29.03.2021 №01-25-7198/21-0-0; |

³ Заполняется в отношении объекта культурного наследия с учетом мнения собственника или иного законного владельца такого объекта, в том числе используемого в качестве жилых помещений по согласованию с собственником или иным законным владельцем такого объекта.

⁴ Указываются реквизиты документов, содержащих мнение собственника либо иного законного владельца объекта культурного наследия.

2. Условия доступа к объекту культурного наследия религиозного назначения с учетом требований к внешнему виду и поведению лиц, находящихся в границах территорий указанного объекта культурного наследия религиозного назначения, соответствующие внутренним установлениям религиозной организации⁵:

| № п/п | Условия доступа к объекту культурного наследия | Примечание ⁶ |
|-------|---|-------------------------|
| 1 | На момент утверждения охранного обязательства объект культурного наследия не является объектом культурного наследия религиозного назначения | |

5 Заполняется в отношении объекта культурного наследия религиозного назначения по согласованию с собственником или иным законным владельцем такого объекта культурного наследия.

6 Указываются реквизиты документов, содержащих мнение собственника либо иного законного владельца объекта культурного наследия религиозного назначения и иные сведения, предусмотренные разделом V Порядка подготовки и утверждения охранного обязательства собственника или иного законного владельца объекта культурного наследия, включенного в единый государственный реестр объектов культурного наследия (памятников истории и культуры) народов Российской Федерации, утвержденного приказом Минкультуры России от 13.07.2020 №774.

Утверждено
приказом Министерства культуры
Российской Федерации
от 2 июля 2015 г. № 1906

Экземпляр № 1

781610553760036

Регистрационный номер объекта культурного
наследия в едином государственном реестре
объектов культурного наследия (памятников
истории и культуры) народов Российской Федерации

ПАСПОРТ ОБЪЕКТА КУЛЬТУРНОГО НАСЛЕДИЯ

Фотографическое изображение объекта культурного наследия,
за исключением отдельных объектов археологического наследия,
фотографическое изображение которых вносится на основании решения
соответствующего органа охраны объектов культурного наследия



07.10.2015

Дата съемки (число, месяц, год)

1. Сведения о наименовании объекта культурного наследия

Корпус служебный

2. Сведения о времени возникновения или дате создания объекта культурного наследия, датах основных изменений (перестроек) данного объекта и (или) датах связанных с ним исторических событий

1820-1830-е гг.

3. Сведения о категории историко-культурного значения объекта культурного наследия

| Федерального значения | Регионального значения | Местного (муниципального значения) |
|-----------------------|------------------------|------------------------------------|
| + | | |

4. Сведения о виде объекта культурного наследия

| Памятник | Ансамбль | Достопримечательное место |
|----------|----------|---------------------------|
| + | | |

5. Номер и дата принятия органом государственной власти решения о включении объекта культурного наследия в единый государственный реестр объектов культурного наследия (памятников истории и культуры) народов Российской Федерации

- постановление Правительства Российской Федерации «О перечне объектов исторического и культурного наследия федерального (общероссийского) значения, находящихся в г. Санкт-Петербурге» № 527 от 10.07.2001 г.

6. Сведения о местонахождении объекта культурного наследия (адрес объекта или при его отсутствии описание местоположения объекта)

Санкт-Петербург, Уткин проспект, дом 2, литера Б

7. Сведения о границах территории объекта культурного наследия, включенного в единый государственный реестр объектов культурного наследия (памятников истории и культуры) народов Российской Федерации

- план границ территории от 04.07.2005 г.

8. Описание предмета охраны объекта культурного наследия

1). Объемно-пространственное решение: габариты и конфигурация двухэтажного дугообразного в плане здания, с прямоугольными павильонами на концах, с воротным проездом в центре, перекрытым цилиндрическим сводом; крыша – габариты и конфигурация (двускатная, включая слуховые окна); материал окрытия – гладкая сталь. 2). Конструктивная система здания: наружные и внутренние исторические капитальные стены – местоположение,

материал (кирпич); типы свода – цилиндрический (в воротном проезде). 3). Объемно-планировочное решение: в габаритах наружных и исторических внутренних стен. 4). Архитектурно-художественное решение (композиция) фасадов: материал и характер отделки цоколя – известняк; материал и характер фасада – гладкая фактура штукатурки; дверные, воротные и оконные проемы – местоположение, габариты, конфигурация (прямоугольная, полуциркулярная, арочная); цветовое решение фасадов – с выделением деталей белым цветом. Западный (главный) фасад: решение в виде вогнутой пятнадцатисековой аркады с двадцатью двумя полуколоннами тосканского ордера; полуколонны – местоположение, материал (кирпич), перемежающийся с плитами известняка, известняковые базы), фактура лицевой поверхности фустов – гладкая штукатурка; оформление оконных проемов 2-го этажа – профилированные архивольты; оформление центрального воротного проезда – профилированный архивольт и наличник; гладкий архитрав (с гутами), триглифный фриз; выносной профилированный венчающий карниз; заполнение верхней части воротного проема – габариты, рисунок, материал (дерево); ступенчатые аттики по центральной и крайним осям. Южный (торцовый) фасад: проемы – местоположение, габариты, конфигурация (полуциркулярная, прямоугольная); оформление оконного проема 2-го этажа – профилированный архивольт; четыре парных кирпичных оштукатуренных полуколонны тосканского ордера – местоположение, материал (кирпич, перемежающийся с плитами известняка), фактура лицевой поверхности фустов (гладкая штукатурка), известняковые базы (в настоящее время «утоплены» в культурном слое); гладкий архитрав (с гутами), триглифный фриз; выносной профилированный венчающий карниз; ступенчатый аттик. Северный (торцовый) фасад: проемы – местоположение, конфигурация (полуциркулярный, прямоугольный); оформление оконного проема 2-го этажа – профилированный архивольт; четыре парных кирпичных оштукатуренных полуколонны тосканского ордера – местоположение, материал (кирпич, перемежающийся с плитами известняка), фактура лицевой поверхности фустов (гладкая штукатурка), известняковые базы (в настоящее время «утоплены» в культурном слое); гладкий архитрав (с гутами), триглифный фриз; выносной профилированный венчающий карниз; ступенчатый аттик. Восточный фасад: проемы – местоположение, габариты, конфигурация (прямоугольная, арочная, полуциркулярная); раскреповки, отделяющие фланкирующие части от криволинейной части фасада; профилированная междуэтажная тяга; гладкий архитрав (с гутами), триглифный фриз; выносной профилированный венчающий карниз; ступенчатые аттики – по крайним осям торцевых частей здания; заполнение верхней части воротного проема – габариты, рисунок, материал (дерево). 5). Интерьеры: Четыре ниши с конхами (помещение 3Н, 6) – местоположение, габариты; четыре арочных проема на пилонах (помещение 3Н, 6) – местоположение, габариты.

- распоряжение КГИОП «Об утверждении перечня предметов охраны объекта культурного наследия федерального значения "Уткина дача"» № 10-698 от 24.10.2011 г.

9. Сведения о наличии зон охраны данного объекта культурного наследия с указанием номера и даты принятия органом государственной власти акта об утверждении указанных зон либо информация о расположении данного объекта культурного наследия в границах зон охраны иного объекта культурного наследия

- Закон Санкт-Петербурга "О границах объединенных зон охраны объектов культурного наследия, расположенных на территории Санкт-Петербурга, режимах использования земель и требованиях к градостроительным регламентам в границах указанных зон" № 820-7 от 19.01.2009 г.

Всего в паспорте листов

4

Уполномоченное должностное лицо органа охраны объектов культурного наследия

| | | |
|---|---|-------------------|
| Заместитель председателя - начальник Управления организационного обеспечения, популяризации и государственного учета объектов культурного наследия |  | Г.Р. Аганова |
| должность | подпись | инициалы, фамилия |



23 . 09 . 2020

Дата оформления паспорта
(число, месяц, год)

Приложение № 4
к охранному обязательству

Фотографическое изображение объекта культурного наследия федерального значения «**Корпус служебный**», расположенного по адресу: Санкт-Петербург, Уткин проспект, дом 2, литера Б, входящего в состав объекта культурного наследия федерального значения «Уткина дача» (фотофиксация выполнена 24.09.2020).

1. Вид на западный фасад объекта культурного наследия.



2. Вид на северную часть восточного фасада объекта культурного наследия.



3. Вид на восточную часть восточного фасада объекта культурного наследия.



4. Вид на северо-западный фасад объекта культурного наследия.



5. Интерьеры. Пом. 3-Н (6) с четырьмя нишами. Фрагмент.



СОГЛАСОВАНО:

Директор СПб ГБУК "ГМЗ" (должность)

Санкт-Петербургское государственное
бюджетное учреждение культуры
«Государственный музей
городской скульптуры»

В.Н.ТИМОФЕЕВ. (Ф.И.О.)

(подпись)

20 г.

М.П.

УТВЕРЖДАЮ:

Начальник Управления по охране
и использованию объектов культурного
наследия (должность)

Комитета по государственному контролю,
использованию и охране памятников
истории и культуры

(наименование органа охраны)

Е.Е. Ломакина
(Ф.И.О.)

ДОКУМЕНТ ПОДПИСАН
ЭЛЕКТРОННОЙ ПОДПИСЬЮ

Сертификат 00A8F37429FBDDCA20EE030025E5FFDE6D
Владелец Ломакина Елена Евгеньевна
Действителен с 11.08.2022 по 04.11.2023

ЗАДАНИЕ

на проведение работ по сохранению объекта
культурного наследия, включенного в единый государственный
реестр объектов культурного наследия
(памятников истории и культуры) народов Российской Федерации,
или выявленного объекта культурного наследия
№01-21-2940/22-0-1 от 17.11.2022

(приспособление объекта культурного наследия в части устройства системы вентиляции
и кондиционирования)

1. Наименование и категория историко-культурного значения объекта культурного наследия, включенного в единый государственный реестр объектов культурного наследия (памятников истории и культуры) народов Российской Федерации (далее - реестр), или наименование выявленного объекта культурного наследия:

Объект культурного наследия федерального значения «Корпус служебный», входящий в состав объекта культурного наследия федерального значения «Уткина дача» (основание: постановление Правительства РФ от 10.07.2001 № 527)

2. Адрес места нахождения объекта культурного наследия, включенного в реестр, или выявленного объекта культурного наследия по данным органов технической инвентаризации:

| | | | | | | | |
|--------------------------------|-------|----|---|------|---|-------|---|
| Санкт-Петербург | | | | | | | |
| (субъект Российской Федерации) | | | | | | | |
| Санкт-Петербург | | | | | | | |
| (населенный пункт) | | | | | | | |
| пр. | Уткин | д. | 2 | лит. | Б | корп. | - |

3. Сведения о собственнике либо ином законном владельце объекта культурного наследия, включенного в реестр, или выявленного объекта культурного наследия:
Собственник (законный владелец):

| |
|--|
| Санкт-Петербургское государственное бюджетное учреждение культуры «Государственный музей городской скульптуры» |
| (указать полное наименование, организационно-правовую форму юридического лица в соответствии с учредительными документами; фамилию, имя, отчество (при наличии) - для физического лица) |

Адрес места нахождения:

| |
|-----------------|
| Санкт-Петербург |
|-----------------|

(субъект Российской Федерации)

| |
|-----------------|
| Санкт-Петербург |
|-----------------|

(населенный пункт)

| | | | | | | | | | | | | | | | | |
|------------------------------|--|---|---|---|----|-----|---|---|------|---|---|---|----------|---|---|---|
| пр. | Невский | | | | д. | 179 | | | лит. | - | | | офис/кв. | - | | |
| ИНН | 7 | 8 | 2 | 5 | 4 | 4 | 0 | 5 | 3 | 4 | - | - | - | | | |
| ОГРН/ОГРНИП | 1 | 0 | 3 | 7 | 8 | 4 | 3 | 0 | 4 | 2 | 6 | 3 | 2 | - | - | - |
| Ответственный представитель: | Кузнецов Евгений Викторович | | | | | | | | | | | | | | | |
| | (фамилия, имя, отчество (при наличии)) | | | | | | | | | | | | | | | |
| Контактный телефон: | +7 (906) 228-44-22 | | | | | | | | | | | | | | | |
| Адрес электронной почты: | kuzevik@yandex.ru | | | | | | | | | | | | | | | |

4. Сведения об охранном обязательстве собственника или иного законного владельца объекта культурного наследия:

| | |
|---|--|
| Дата | 08.04.2021 |
| Номер | 07-19-138/21 |
| Орган охраны объектов культурного наследия, выдавший документ | Комитет по государственному контролю, использованию и охране памятников истории и культуры |

5. Реквизиты документов об утверждении границы территории объекта культурного наследия, включенного в реестр, или выявленного объекта культурного наследия:

| |
|---|
| План границ территории объекта культурного наследия федерального значения «Уткина дача» утвержден КГИОП 04.07.2005. |
|---|

6. Реквизиты документов об утверждении предмета охраны объекта культурного наследия, включенного в реестр, или выявленного объекта культурного наследия, описание предмета охраны:

| |
|--|
| Предмет охраны объекта культурного наследия федерального значения «Уткина дача» утвержден распоряжением КГИОП от 24.10.2011 №10-698. |
|--|

7. Реквизиты документов о согласовании органом охраны объектов культурного наследия ранее выполненной проектной документации на проведение работ по сохранению объекта культурного наследия, возможность ее использования при проведении работ по сохранению объекта культурного наследия:

| |
|---|
| В секторе хранения документированной информации отдела обработки и хранения документированной информации Управления организационного обеспечения и контроля КГИОП |
|---|

8. Состав и содержание проектной документации на проведение работ по сохранению объекта культурного наследия: объем разрабатываемой документации должен обеспечить

необходимый уровень исследований и проектных решений, гарантирующих сохранность объекта культурного наследия, сохранение его предметов охраны и отвечать требованиям государственной охраны объектов культурного наследия (памятников истории и культуры).

Возможность проведения работ по реставрации и приспособлению объекта культурного наследия для современного использования определяется актом по результатам государственной историко-культурной экспертизы проектной документации.

Согласно подпункту «в» пункта 32 Положения о составе разделов проектной документации и требованиях к их содержанию, утвержденного постановлением Правительства Российской Федерации от 16.02.2008 № 87 раздел 12 проектной документации должен содержать иную документацию, в случаях, предусмотренных федеральными законами.

Согласно пункту 15.1 статьи 48 Градостроительного кодекса Российской Федерации особенности подготовки, согласования и утверждения проектной документации, необходимой для проведения работ по сохранению объекта культурного наследия, устанавливаются законодательством Российской Федерации об охране объектов культурного наследия.

На основании вышеуказанных положений законодательства раздел 12 проектной документации должен включать документацию по сохранению объектов культурного наследия, разработанную в соответствии с ГОСТ Р 55528-2013 «Состав и содержание научно-проектной документации по сохранению объектов культурного наследия. Памятники истории и культуры. Общие требования».

В случаях, установленных статьей 36 Федерального закона от 25.06.2002 № 73-ФЗ «Об объектах культурного наследия (памятниках истории и культуры) народов Российской Федерации», разрабатываются обязательные разделы об обеспечении сохранности объектов культурного наследия в проектах проведения таких работ или проектов обеспечения сохранности объектов культурного наследия либо план проведения спасательных археологических полевых работ, включающие оценку воздействия проводимых работ на указанные объекты культурного наследия и подлежащие государственной историко-культурной экспертизе.

Раздел 1. Предварительные работы:

Включает исходно-разрешительную документацию и результаты предварительного исследования памятника.

В составе раздела необходимо представить акт определения влияния предполагаемых к проведению видов работ на конструктивные и другие характеристики надежности и безопасности Объекта (в соответствии с письмом Министерства культуры Российской Федерации от 24.03.2015 № 90-01-39-ГП) и заключение о возможности приспособления объекта культурного наследия для современного использования (в случае проведения указанных работ).

При необходимости на основании отчета о техническом состоянии (акта технического состояния) объекта культурного наследия или предварительного инженерного заключения в составе предварительных работ разрабатывается документация, предусмотренная для проведения первоочередных противоаварийных или иных консервационных мероприятий.

Раздел 2. Комплексные научные исследования:

1. Этап до начала производства работ

Для обеспечения сохранности объектов культурного наследия до начала работ по сохранению необходимо организовать мониторинг их технического состояния. В соответствии с ГОСТ Р 55567-2013, ГОСТ Р 56905-2016, ГОСТ Р 55945-2014 и ГОСТ 31937-2011 провести мероприятия по оценке технического состояния Объекта (его частей и элементов), определить пригодность к дальнейшей эксплуатации, необходимость ремонта или реставрации Объекта. Исследования Объекта проводятся в соответствии с программой исследований.

2. Этап в процессе производства работ

В процессе производства работ, выполнять дополнительные обследования после вскрытий конструкций, недоступных в период выполнения основного обследования.

| | |
|---|--|
| Получение разрешения на проведение научно-исследовательских и изыскательских работ требуется при выполнении натуральных исследований в виде шурфов, зондажей и иных аналогичных исследований. | |
| Раздел 3. Проект реставрации и приспособления: | |
| 1. Эскизный проект (архитектурные и конструктивные решения проекта) | 2. Проект |
| При необходимости получения методических заключений совещательных и иных консультативных органов разрабатывается эскизный проект, содержащий принципиальные решения по сохранению Объекта, согласно ГОСТ Р 55528-2013. | Проект приспособления объекта культурного наследия в части устройства системы вентиляции и кондиционирования разрабатывается на основе научно-исследовательской и изыскательской документации, которая должна содержать текстовые и графические материалы, а также определять архитектурные, конструктивные, инженерно-технические и инженерно-технологические решения для обеспечения выполнения работ по сохранению объектов культурного наследия. |
| Раздел 4. Рабочая проектная документация: | |
| 1. Этап до начала производства работ | 2. Этап в процессе производства работ |
| Рабочая документация разрабатывается на основании ранее согласованной проектной документации в необходимом объеме в соответствии с ГОСТ 21.501 «Межгосударственный стандарт. Система проектной документации для строительства. Правила выполнения рабочей документации архитектурных и конструктивных решений». | В процессе выполнения производственных работ на Объекте подрядчик, выполняющий производственные работы по сохранению Объекта, на основе рабочей документации составляет исполнительную документацию в соответствии с действующим законодательством. Исполнительная документация является составной частью отчетной документации. |
| Раздел 5. Отчетная документация: | |
| Представляется по окончании работ в соответствии с порядком утверждения отчетной документации о выполнении работ по сохранению объекта культурного наследия (приказ Министерства культуры Российской Федерации от 25.06.2015 № 1840 «Об утверждении состава и Порядка утверждения отчетной документации о выполнении работ по сохранению объекта культурного наследия, включенного в единый государственный реестр объектов культурного наследия (памятников истории и культуры) народов Российской Федерации, или выявленного объекта культурного наследия, Порядка приемки работ по сохранению объекта культурного наследия и подготовки акта приемки выполненных работ по сохранению объекта культурного наследия, включенного в единый государственный реестр объектов культурного наследия (памятников истории и культуры) народов Российской Федерации, или выявленного объекта культурного наследия и его формы»). | |
| 9. Порядок и условия согласования проектной документации на проведение работ по сохранению объекта культурного наследия: | |
| <p>Порядок проведения работ по сохранению объекта культурного наследия установлен статьей 45 Федерального закона от 25.06.2002 № 73-ФЗ «Об объектах культурного наследия (памятниках истории и культуры) народов Российской Федерации».</p> <p>Работы по реставрации, приспособлению объекта культурного наследия для современного использования проводятся на основании задания, согласованной проектной документации и разрешения КГИОП.</p> <p>Работы по ремонту, консервации объекта культурного наследия проводятся на основании задания, разрешения КГИОП (при получении последнего представляется документация,</p> | |

установленная пунктами 5.3, 5.4 Порядка выдачи разрешения на проведение работ по сохранению объекта культурного наследия, включенного в единый государственный реестр объектов культурного наследия (памятников истории и культуры) народов Российской Федерации, или выявленного объекта культурного наследия, утвержденного приказом Минкультуры России от 21.10.2015 № 2625).

В случае, если при проведении работ по сохранению объекта культурного наследия затрагиваются конструктивные и другие характеристики надежности и безопасности объекта, указанные работы проводятся также при наличии положительного заключения государственной экспертизы проектной документации, предоставляемого в соответствии с требованиями Градостроительного кодекса Российской Федерации, для получения в КГИОП разрешения на строительство (часть 5.1, 7 статья и 51 Градостроительного кодекс а Российской Федерации).

Порядок согласования проектной документации на проведение работ по сохранению установлен приказом Минкультуры России от 05.06.2015 № 1749 «Об утверждении порядка подготовки и согласования проектной документации на проведение работ по сохранению объекта культурного наследия, включенного в единый государственный реестр объектов культурного наследия (памятников истории и культуры) народов Российской Федерации, или выявленного объекта культурного наследия».

Административный регламент предоставления государственной услуги по согласованию проектной документации на проведение работ по сохранению объекта культурного наследия (памятника истории и культуры) народов Российской Федерации федерального значения (за исключением отдельных объектов культурного наследия, перечень которых устанавливается Правительством Российской Федерации) органами государственной власти субъектов Российской Федерации, осуществляющими полномочия в области сохранения, использования, популяризации и государственной охраны объектов культурного наследия, утвержден приказом Минкультуры России от 22.11.2013 № 1942.

Проектная документация рассматривается при наличии положительного заключения государственной историко-культурной экспертизы (не требуется в случае проведения ремонта и консервации объекта культурного наследия).

10. Требования по научному руководству, авторскому и техническому надзору:

Работы по сохранению ОКН проводятся при условии осуществления технического, авторского надзора и государственного надзора в области охраны ОКН за их проведением. Авторский надзор и научное руководство за проведением работ по сохранению ОКН проводятся специалистами, аттестованными федеральным органом охраны объектов культурного наследия в порядке, установленном в соответствии с пунктом 29 статьи 9 Федерального закона от 25.06.2002 № 73-ФЗ «Об объектах культурного наследия (памятниках истории и культуры) народов Российской Федерации», а также в соответствии с ГОСТ Р 56200-2014 «Научное руководство и авторский надзор при проведении работ по сохранению объектов культурного наследия. Основные положения» и ГОСТ Р 56254-2014 «Технический надзор на объектах культурного наследия. Основные положения».

Научный руководитель проводит научно-методическую оценку принимаемых в процессе работ по сохранению объекта культурного наследия решений и оценку степени их влияния на сохранность подлинных элементов объекта культурного наследия (включая оценку состояния объекта и его облика).

Научный руководитель принимает решение о направлении предложений о необходимости принципиальных изменений проектных решений на рассмотрение КГИОП и заказчика.

Лица, осуществляющие авторский надзор, обязаны своевременно решать вопросы, связанные с необходимостью внесения изменений в проектные решения с дальнейшим оформлением исполнительной документации, корректировкой проектных решений в соответствии с требованиями ГОСТ Р 21.101-2020 «Национальный стандарт Российской Федерации. Система проектной документации для строительства. Основные требования к проектной и рабочей документации» и контролем их исполнения.

При принятии решения о необходимости принципиальных изменений проектной документации, последняя подлежит, в том числе, оценке в рамках государственной историко-культурной экспертизе и представлению для рассмотрения в КГИОП в установленном порядке.

11. Дополнительные требования и условия:

К проведению работ по сохранению объекта культурного наследия (включая проектные работы) допускаются юридические лица и индивидуальные предприниматели, имеющие

лицензию на осуществление деятельности по сохранению объектов культурного наследия (памятников истории и культуры) народов Российской Федерации в соответствии с законодательством Российской Федерации о лицензировании отдельных видов деятельности, в соответствии с постановлением Правительства РФ от 19.04.2012 № 349 «О лицензировании деятельности по сохранению объектов культурного наследия (памятников истории и культуры) народов Российской Федерации».

После заключения государственного контракта (договора) - уведомить КГИОП об организации, являющейся разработчиком проектной документации, имеющей лицензию на осуществление деятельности по сохранению объектов культурного наследия (при наличии необходимости).

Работы по консервации и реставрации объектов культурного наследия проводятся физическими лицами, аттестованными федеральным органом охраны объектов культурного наследия в установленном им порядке.

В проведении отдельных видов работ по сохранению объекта культурного наследия могут участвовать добровольцы (волонтеры) в соответствии с постановлением Правительства Российской Федерации от 25.12.2019 № 1828 «Об особенностях участия добровольцев (волонтеров) в работах по сохранению объектов культурного наследия, включенных в единый государственный реестр объектов культурного наследия (памятников истории и культуры) народов Российской Федерации, или выявленных объектов культурного наследия».

Настоящее задание подлежит согласованию собственником или иным законным владельцем объекта культурного наследия (понятие законного владельца объекта культурного наследия установлено пунктом 11 статьи 47.6 Федерального закона № 73-ФЗ).

Один оригинальный экземпляр согласованного задания подлежит предоставлению в КГИОП при направлении заявления о согласовании проектной документации на проведение работ по сохранению объекта культурного наследия (при реставрации; приспособлении для современного использования); при направлении заявления о выдаче разрешения на проведение работ по сохранению объекта культурного наследия (при ремонте, консервации); отдельным письмом до подачи вышеуказанных заявлений для учета КГИОП в работе (письмом в свободной форме).

В случае отсутствия вышеуказанного согласования настоящее задание не подлежит реализации.

Задание подготовлено:

**Специалист 1-й категории
отдела периферийных районов
Управления по охране и
использованию объектов
культурного наследия КГИОП**

(должность, наименование организации)

**Волкова Инна
Дмитриевна**

(Ф.И.О. полностью)

Филиал публично-правовой компании "Роскадастр" по Санкт-Петербургу
полное наименование органа регистрации прав

Выписка из Единого государственного реестра недвижимости об объекте недвижимости

Сведения о характеристиках объекта недвижимости

На основании запроса от 21.11.2023, поступившего на рассмотрение 21.11.2023, сообщаем, что согласно записям Единого государственного реестра недвижимости:

Раздел 1 Лист 1

| |
|--------------------------|
| Здание |
| вид объекта недвижимости |

| | | | |
|--------------------|---------------------------|-------------------|--------------------------|
| Лист № 1 раздела 1 | Всего листов раздела 1: 2 | Всего разделов: 6 | Всего листов выписки: 31 |
|--------------------|---------------------------|-------------------|--------------------------|

| | |
|--|--------------------|
| 22.11.2023г. № КУВИ-001/2023-263261840 | |
| Кадастровый номер: | 78:11:0006015:1018 |
| Номер кадастрового квартала: | 78:11:0006015 |
| Дата присвоения кадастрового номера: | 14.09.2012 |

| | |
|---|--|
| Ранее присвоенный государственный учетный номер: | Инвентарный номер б/н; Кадастровый номер 78:11:6015:0:11; Кадастровый номер 78:11:6015:10:11 |
| Местоположение: | г.Санкт-Петербург, Уткин проспект, дом 2, литера Б |
| Площадь: | 1140.7 |
| Назначение: | Нежилое |
| Наименование: | Складское |
| Количество этажей, в том числе подземных этажей: | 2, в том числе подземных 0 |
| Материал наружных стен: | Кирпичные |
| Год ввода в эксплуатацию по завершении строительства: | данные отсутствуют |
| Год завершения строительства: | 1820 |
| Кадастровая стоимость, руб.: | 9939201.99 |
| Кадастровые номера иных объектов недвижимости, в пределах которых расположен объект недвижимости: | 78:11:0006015:10, 78:11:0006015:1118 |
| Кадастровые номера помещений, машино-мест, расположенных в здании или сооружении: | 78:11:0006015:1068, 78:11:0006015:1069, 78:11:0006015:1070, 78:11:0006015:1071 |
| Кадастровые номера объектов недвижимости, из которых образован объект недвижимости: | данные отсутствуют |
| Кадастровые номера образованных объектов недвижимости: | данные отсутствуют |
| Сведения о включении объекта недвижимости в состав предприятия как имущественного комплекса: | данные отсутствуют |
| Сведения о включении объекта недвижимости в состав единого недвижимого комплекса: | данные отсутствуют |
| Виды разрешенного использования: | данные отсутствуют |



ДОКУМЕНТ ПОДПИСАН
ЭЛЕКТРОННОЙ ПОДПИСЬЮ

Сертификат: 00ВВ056В7401СВ38D2В3576АСDС8425108

Владелец: ФЕДЕРАЛЬНАЯ СЛУЖБА ГОСУДАРСТВЕННОЙ

РЕГИСТРАЦИИ, КАДАСТРА И КАРТОГРАФИИ

Действителен: с 27.06.2023 по 19.09.2024

полное наименование должности

инициалы, фамилия

| | | | |
|---|---------------------------|--|--------------------------|
| Здание | | | |
| вид объекта недвижимости | | | |
| Лист № 2 раздела 1 | Всего листов раздела 1: 2 | Всего разделов: 6 | Всего листов выписки: 31 |
| 22.11.2023г. № КУВИ-001/2023-263261840 | | | |
| Кадастровый номер: | | 78:11:0006015:1018 | |
| Сведения о включении объекта недвижимости в реестр объектов культурного наследия: | | Является выявленным объектом культурного наследия, 781610553760036, представляющего собой историко-культурную ценность, Памятник и "Корпус служебный", 2021-04-08, 07-19-138/21 решения органов охраны объектов культурного наследия - в отношении объекта недвижимости, являющегося выявленным объектом культурного наследия. | |
| Сведения о кадастровом инженеру: | | данные отсутствуют | |
| Статус записи об объекте недвижимости: | | Сведения об объекте недвижимости имеют статус "актуальные, ранее учтенные" | |
| Особые отметки: | | Сведения, необходимые для заполнения раздела: 6 - Сведения о частях объекта недвижимости, отсутствуют. | |
| Получатель выписки: | | Едовина Екатерина Сергеевна | |



ДОКУМЕНТ ПОДПИСАН
ЭЛЕКТРОННОЙ ПОДПИСЬЮ

Сертификат: 00ВВ056В7401СВ38D2В3576АСDС8425108

Владелец: ФЕДЕРАЛЬНАЯ СЛУЖБА ГОСУДАРСТВЕННОЙ
РЕГИСТРАЦИИ, КАДАСТРА И КАРТОГРАФИИ
Действителен: с 27.06.2023 по 19.09.2024

полное наименование должности

инициалы, фамилия

Выписка из Единого государственного реестра недвижимости об объекте недвижимости
Сведения о зарегистрированных правах

| | | | |
|--|--|--|---|
| Здание | | | |
| вид объекта недвижимости | | | |
| Лист № 1 раздела 2 | | Всего листов раздела 2: 2 | |
| Всего разделов: 6 | | Всего листов выписки: 31 | |
| 22.11.2023г. № КУВИ-001/2023-263261840 | | | |
| Кадастровый номер: | | 78:11:0006015:1018 | |
| 1 | Правообладатель (правообладатели): | 1.1 | Санкт-Петербургское государственное бюджетное учреждение культуры "Государственный музей городской скульптуры", ИНН: 7825440534 |
| | Сведения о возможности предоставления третьим лицам персональных данных физического лица: | 1.1.1 | данные отсутствуют |
| 2 | Вид, номер, дата и время государственной регистрации права: | 2.1 | Оперативное управление 78-78-32/003/2012-101 17.12.2012 00:00:00 |
| 3 | Сведения об осуществлении государственной регистрации сделки, права без необходимого в силу закона согласия третьего лица, органа: | 3.1 | данные отсутствуют |
| 4 | Ограничение прав и обременение объекта недвижимости: | не зарегистрировано | |
| 1 | Правообладатель (правообладатели): | 1.2 | Санкт-Петербург |
| | Сведения о возможности предоставления третьим лицам персональных данных физического лица: | 1.2.1 | данные отсутствуют |
| 2 | Вид, номер, дата и время государственной регистрации права: | 2.2 | Собственность 78-78-01/0356/2009-426 24.07.2009 00:00:00 |
| 3 | Сведения об осуществлении государственной регистрации сделки, права без необходимого в силу закона согласия третьего лица, органа: | 3.2 | данные отсутствуют |
| 4 | Ограничение прав и обременение объекта недвижимости: | | |
| | 4.1 вид: | Прочие ограничения прав и обременения объекта недвижимости | |
| | дата государственной регистрации: | 24.07.2009 00:00:00 | |
| | номер государственной регистрации: | 78-78-01/0421/2009-188 | |
| | срок, на который установлены ограничение прав и обременение объекта недвижимости: | Срок действия с 24.07.2009 с 24.07.2009 | |
| | лицо, в пользу которого установлены ограничение прав и обременение объекта недвижимости: | публичный | |
| | сведения о возможности предоставления третьим лицам персональных данных физического лица | данные отсутствуют | |



ДОКУМЕНТ ПОДПИСАН
ЭЛЕКТРОННОЙ ПОДПИСЬЮ

Сертификат: 00BV056B7401CB38D2B3576ACDC8425108

Владелец: ФЕДЕРАЛЬНАЯ СЛУЖБА ГОСУДАРСТВЕННОЙ
РЕГИСТРАЦИИ, КАДАСТРА И КАРТОГРАФИИ
Действителен: с 27.06.2023 по 19.09.2024

полное наименование должности

инициалы, фамилия

| | | | |
|--------------------------|---------------------------|-------------------|--------------------------|
| Здание | | | |
| вид объекта недвижимости | | | |
| Лист № 2 раздела 2 | Всего листов раздела 2: 2 | Всего разделов: 6 | Всего листов выписки: 31 |

22.11.2023г. № КУВИ-001/2023-263261840

Кадастровый номер: 78:11:0006015:1018

| | | |
|----|--|---|
| | основание государственной регистрации: | Постановление "О перечне объектов исторического и культурного наследия федерального (общероссийского) значения, находящихся в г. Санкт-Петербурге", № 527, выдан 10.07.2001 |
| | сведения об осуществлении государственной регистрации сделки, права, ограничения права без необходимого в силу закона согласия третьего лица, органа: | данные отсутствуют |
| | сведения об управляющем залогом и о договоре управления залогом, если такой договор заключен для управления ипотекой: | данные отсутствуют |
| | сведения о депозитарии, который осуществляет хранение обездвиженной документарной закладной или электронной закладной: | |
| | ведения о внесении изменений или дополнений в регистрационную запись об ипотеке: | |
| 5 | Договоры участия в долевом строительстве: | не зарегистрировано |
| 6 | Заявленные в судебном порядке права требования: | данные отсутствуют |
| 7 | Сведения о возможности предоставления третьим лицам персональных данных физического лица | данные отсутствуют |
| 8 | Сведения о возражении в отношении зарегистрированного права: | данные отсутствуют |
| 9 | Сведения о наличии решения об изъятии объекта недвижимости для государственных и муниципальных нужд: | данные отсутствуют |
| 10 | Сведения о невозможности государственной регистрации без личного участия правообладателя или его законного представителя: | данные отсутствуют |
| 11 | Правопритязания и сведения о наличии поступивших, но не рассмотренных заявлений о проведении государственной регистрации права (перехода, прекращения права), ограничения права или обременения объекта недвижимости, сделки в отношении объекта недвижимости: | отсутствуют |



ДОКУМЕНТ ПОДПИСАН
ЭЛЕКТРОННОЙ ПОДПИСЬЮ

Сертификат: 00ВВ056В7401СВ38D2В3576АСDС8425108

Владелец: ФЕДЕРАЛЬНАЯ СЛУЖБА ГОСУДАРСТВЕННОЙ

РЕГИСТРАЦИИ, КАДАСТРА И КАРТОГРАФИИ

Действителен: с 27.06.2023 по 19.09.2024

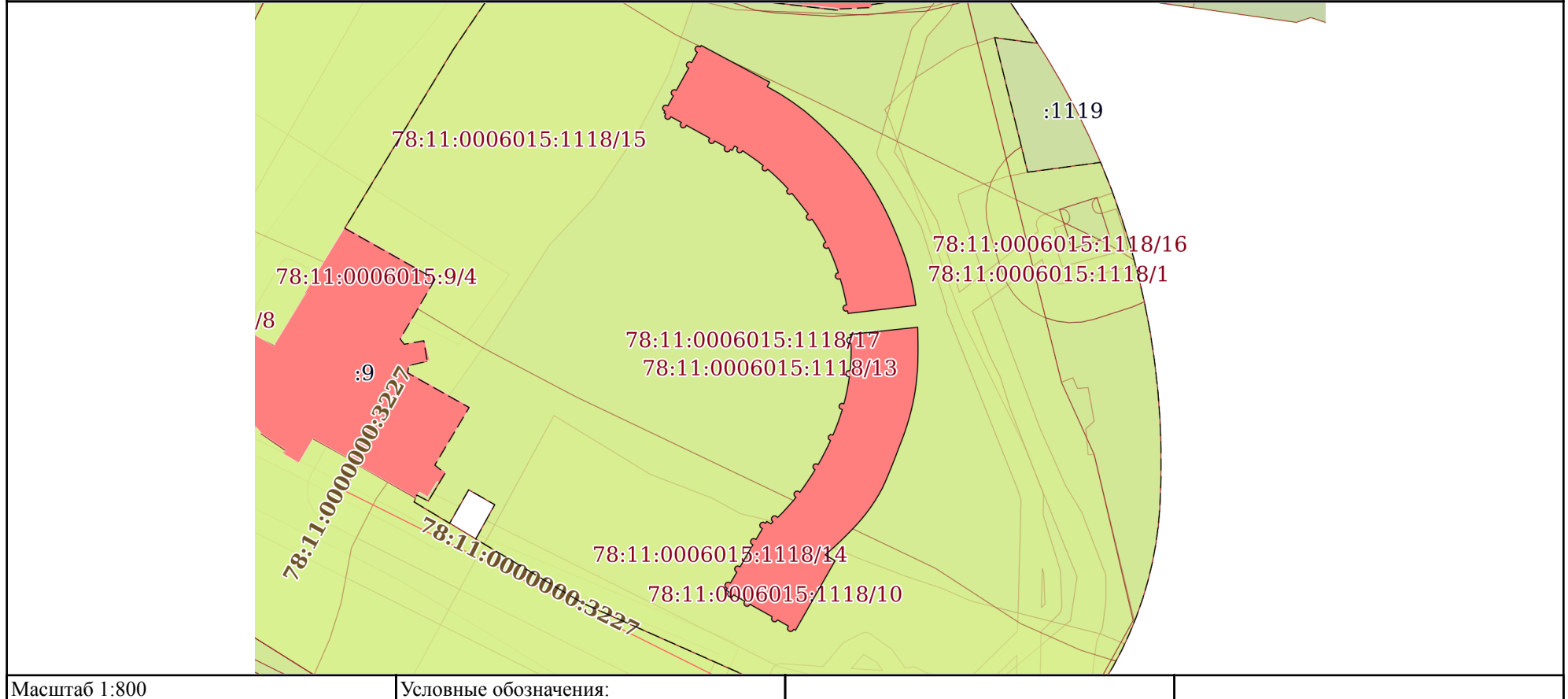
полное наименование должности

инициалы, фамилия

Выписка из Единого государственного реестра недвижимости об объекте недвижимости
Описание местоположения объекта недвижимости

| | | | |
|--|---------------------------|--------------------|--------------------------|
| Здание | | | |
| вид объекта недвижимости | | | |
| Лист № 1 раздела 5 | Всего листов раздела 5: 1 | Всего разделов: 6 | Всего листов выписки: 31 |
| 22.11.2023г. № КУВИ-001/2023-263261840 | | | |
| Кадастровый номер: | | 78:11:0006015:1018 | |

Схема расположения объекта недвижимости (части объекта недвижимости) на земельном участке(ах)



| | | |
|-------------------------------|---|-------------------|
| полное наименование должности |  ДОКУМЕНТ ПОДПИСАН ЭЛЕКТРОННОЙ ПОДПИСЬЮ | инициалы, фамилия |
| | Сертификат: 00ВВ056В7401СВ38D2В3576АСDС8425108 Владелец: ФЕДЕРАЛЬНАЯ СЛУЖБА ГОСУДАРСТВЕННОЙ РЕГИСТРАЦИИ, КАДАСТРА И КАРТОГРАФИИ Действителен: с 27.06.2023 по 19.09.2024 | |

Выписка из Единого государственного реестра недвижимости об объекте недвижимости
Описание местоположения объекта недвижимости

| | | | |
|--|------------------------------|--------------------|--------------------------|
| Здание | | | |
| вид объекта недвижимости | | | |
| Лист № 1 раздела 5.1 | Всего листов раздела 5.1: 20 | Всего разделов: 6 | Всего листов выписки: 31 |
| 22.11.2023г. № КУВИ-001/2023-263261840 | | | |
| Кадастровый номер: | | 78:11:0006015:1018 | |

| 1. Сведения о координатах характерных точек контура объекта недвижимости | | | | | | |
|--|---------------|-----------|-----------|---|-----------------------|-----------------------|
| Система координат СК-1964 | | | | | | |
| Номер точки | Координаты, м | | Радиус, м | Средняя квадратическая погрешность определения координат характерных точек контура, м | Глубина, высота, м | |
| | X | Y | | | H1 | H2 |
| 1 | 2 | 3 | 4 | 5 | 6 | 7 |
| 1 | 94219.02 | 119713.81 | - | 0.1 | данные отсутствуют | данные отсутствуют |
| 2 | 94219.13 | 119714.11 | - | 0.1 | данные отсутствуют | данные отсутствуют |
| 3 | 94219.01 | 119714.39 | - | 0.1 | данные отсутствуют | данные отсутствуют |
| 4 | 94220.41 | 119715.16 | - | 0.1 | данные отсутствуют | данные отсутствуют |
| 5 | 94220.58 | 119714.91 | - | 0.1 | данные отсутствуют | данные отсутствуют |
| 6 | 94220.88 | 119714.83 | - | 0.1 | данные отсутствуют | данные отсутствуют |
| 7 | 94221.16 | 119714.99 | - | 0.1 | данные отсутствуют | данные отсутствуют |
| 8 | 94221.26 | 119715.28 | - | 0.1 | данные отсутствуют | данные отсутствуют |
| 9 | 94221.14 | 119715.57 | - | 0.1 | данные отсутствуют | данные отсутствуют |
| 10 | 94221.35 | 119715.69 | - | 0.1 | данные отсутствуют | данные отсутствуют |
| 11 | 94216.35 | 119725.02 | - | 0.1 | данные отсутствуют | данные отсутствуют |
| 12 | 94215.73 | 119724.68 | - | 0.1 | данные отсутствуют | данные отсутствуют |



ДОКУМЕНТ ПОДПИСАН
ЭЛЕКТРОННОЙ ПОДПИСЬЮ

Сертификат: 00BV056B7401CB38D2B3576ACDC8425108

Владелец: ФЕДЕРАЛЬНАЯ СЛУЖБА ГОСУДАРСТВЕННОЙ
РЕГИСТРАЦИИ, КАДАСТРА И КАРТОГРАФИИ
Действителен: с 27.06.2023 по 19.09.2024

полное наименование должности

инициалы, фамилия

| Здание | | | | | | | |
|--|----------|------------------------------|---|--------------------|-----------------------|--------------------------|--|
| вид объекта недвижимости | | | | | | | |
| Лист № 2 раздела 5.1 | | Всего листов раздела 5.1: 20 | | Всего разделов: 6 | | Всего листов выписки: 31 | |
| 22.11.2023г. № КУВИ-001/2023-263261840 | | | | | | | |
| Кадастровый номер: | | | | 78:11:0006015:1018 | | | |
| 13 | 94215.25 | 119725.55 | - | 0.1 | данные отсутствуют | данные отсутствуют | |
| 14 | 94214.75 | 119726.42 | - | 0.1 | данные отсутствуют | данные отсутствуют | |
| 15 | 94214.21 | 119727.26 | - | 0.1 | данные отсутствуют | данные отсутствуют | |
| 16 | 94213.66 | 119728.1 | - | 0.1 | данные отсутствуют | данные отсутствуют | |
| 17 | 94213.07 | 119728.9 | - | 0.1 | данные отсутствуют | данные отсутствуют | |
| 18 | 94212.48 | 119729.71 | - | 0.1 | данные отсутствуют | данные отсутствуют | |
| 19 | 94211.83 | 119730.47 | - | 0.1 | данные отсутствуют | данные отсутствуют | |
| 20 | 94211.04 | 119731.37 | - | 0.1 | данные отсутствуют | данные отсутствуют | |
| 21 | 94210.36 | 119732.11 | - | 0.1 | данные отсутствуют | данные отсутствуют | |
| 22 | 94209.67 | 119732.83 | - | 0.1 | данные отсутствуют | данные отсутствуют | |
| 23 | 94208.96 | 119733.54 | - | 0.1 | данные отсутствуют | данные отсутствуют | |
| 24 | 94208.24 | 119734.24 | - | 0.1 | данные отсутствуют | данные отсутствуют | |
| 25 | 94207.5 | 119734.91 | - | 0.1 | данные отсутствуют | данные отсутствуют | |
| 26 | 94206.75 | 119735.58 | - | 0.1 | данные отсутствуют | данные отсутствуют | |
| 27 | 94205.99 | 119736.22 | - | 0.1 | данные отсутствуют | данные отсутствуют | |
| 28 | 94205.2 | 119736.85 | - | 0.1 | данные отсутствуют | данные отсутствуют | |
| 29 | 94204.4 | 119737.46 | - | 0.1 | данные отсутствуют | данные отсутствуют | |



ДОКУМЕНТ ПОДПИСАН
ЭЛЕКТРОННОЙ ПОДПИСЬЮ

Сертификат: 00ВВ056В7401СВ38D2В3576АСDC8425108

Владелец: ФЕДЕРАЛЬНАЯ СЛУЖБА ГОСУДАРСТВЕННОЙ
РЕГИСТРАЦИИ, КАДАСТРА И КАРТОГРАФИИ
Действителен: с 27.06.2023 по 19.09.2024

полное наименование должности

инициалы, фамилия

| Здание | | | | | | | |
|--|----------|------------------------------|---|--------------------|-----------------------|--------------------------|--|
| вид объекта недвижимости | | | | | | | |
| Лист № 3 раздела 5.1 | | Всего листов раздела 5.1: 20 | | Всего разделов: 6 | | Всего листов выписки: 31 | |
| 22.11.2023г. № КУВИ-001/2023-263261840 | | | | | | | |
| Кадастровый номер: | | | | 78:11:0006015:1018 | | | |
| 30 | 94203.59 | 119738.04 | - | 0.1 | данные отсутствуют | данные отсутствуют | |
| 31 | 94202.61 | 119738.69 | - | 0.1 | данные отсутствуют | данные отсутствуют | |
| 32 | 94201.76 | 119739.22 | - | 0.1 | данные отсутствуют | данные отсутствуют | |
| 33 | 94200.9 | 119739.73 | - | 0.1 | данные отсутствуют | данные отсутствуют | |
| 34 | 94199.86 | 119740.3 | - | 0.1 | данные отсутствуют | данные отсутствуют | |
| 35 | 94198.97 | 119740.76 | - | 0.1 | данные отсутствуют | данные отсутствуют | |
| 36 | 94198.07 | 119741.2 | - | 0.1 | данные отсутствуют | данные отсутствуют | |
| 37 | 94197.17 | 119741.62 | - | 0.1 | данные отсутствуют | данные отсутствуют | |
| 38 | 94196.1 | 119742.09 | - | 0.1 | данные отсутствуют | данные отсутствуют | |
| 39 | 94195.18 | 119742.47 | - | 0.1 | данные отсутствуют | данные отсутствуют | |
| 40 | 94194.25 | 119742.84 | - | 0.1 | данные отсутствуют | данные отсутствуют | |
| 41 | 94193.32 | 119743.19 | - | 0.1 | данные отсутствуют | данные отсутствуют | |
| 42 | 94192.22 | 119743.58 | - | 0.1 | данные отсутствуют | данные отсутствуют | |
| 43 | 94191.26 | 119743.86 | - | 0.1 | данные отсутствуют | данные отсутствуют | |
| 44 | 94190.3 | 119744.12 | - | 0.1 | данные отсутствуют | данные отсутствуют | |
| 45 | 94189.12 | 119744.4 | - | 0.1 | данные отсутствуют | данные отсутствуют | |
| 46 | 94188.14 | 119744.6 | - | 0.1 | данные отсутствуют | данные отсутствуют | |



ДОКУМЕНТ ПОДПИСАН
ЭЛЕКТРОННОЙ ПОДПИСЬЮ

Сертификат: 00ВВ056В7401СВ38D2В3576АСDС8425108

Владелец: ФЕДЕРАЛЬНАЯ СЛУЖБА ГОСУДАРСТВЕННОЙ
РЕГИСТРАЦИИ, КАДАСТРА И КАРТОГРАФИИ
Действителен: с 27.06.2023 по 19.09.2024

полное наименование должности

инициалы, фамилия

| Здание | | | | | | | |
|--|----------|------------------------------|---|--------------------|-----------------------|--------------------------|--|
| вид объекта недвижимости | | | | | | | |
| Лист № 4 раздела 5.1 | | Всего листов раздела 5.1: 20 | | Всего разделов: 6 | | Всего листов выписки: 31 | |
| 22.11.2023г. № КУВИ-001/2023-263261840 | | | | | | | |
| Кадастровый номер: | | | | 78:11:0006015:1018 | | | |
| 47 | 94187.16 | 119744.77 | - | 0.1 | данные отсутствуют | данные отсутствуют | |
| 48 | 94185.97 | 119744.94 | - | 0.1 | данные отсутствуют | данные отсутствуют | |
| 49 | 94184.86 | 119735.7 | - | 0.1 | данные отсутствуют | данные отсутствуют | |
| 50 | 94185.22 | 119735.64 | - | 0.1 | данные отсутствуют | данные отсутствуют | |
| 51 | 94185.18 | 119735.32 | - | 0.1 | данные отсутствуют | данные отсутствуют | |
| 52 | 94185.37 | 119735.06 | - | 0.1 | данные отсутствуют | данные отсутствуют | |
| 53 | 94185.69 | 119735.01 | - | 0.1 | данные отсутствуют | данные отсутствуют | |
| 54 | 94185.95 | 119735.18 | - | 0.1 | данные отсутствуют | данные отсутствуют | |
| 55 | 94186.03 | 119735.5 | - | 0.1 | данные отсутствуют | данные отсутствуют | |
| 56 | 94187.01 | 119735.3 | - | 0.1 | данные отсутствуют | данные отсутствуют | |
| 57 | 94187.98 | 119735.08 | - | 0.1 | данные отсутствуют | данные отсутствуют | |
| 58 | 94188.95 | 119734.82 | - | 0.1 | данные отсутствуют | данные отсутствуют | |
| 59 | 94189.59 | 119734.63 | - | 0.1 | данные отсутствуют | данные отсутствуют | |
| 60 | 94189.53 | 119734.32 | - | 0.1 | данные отсутствуют | данные отсутствуют | |
| 61 | 94189.69 | 119734.04 | - | 0.1 | данные отсутствуют | данные отсутствуют | |
| 62 | 94189.97 | 119733.94 | - | 0.1 | данные отсутствуют | данные отсутствуют | |
| 63 | 94190.29 | 119734.08 | - | 0.1 | данные отсутствуют | данные отсутствуют | |



ДОКУМЕНТ ПОДПИСАН
ЭЛЕКТРОННОЙ ПОДПИСЬЮ

Сертификат: 00ВВ056В7401СВ38D2В3576АСDC8425108

Владелец: ФЕДЕРАЛЬНАЯ СЛУЖБА ГОСУДАРСТВЕННОЙ
РЕГИСТРАЦИИ, КАДАСТРА И КАРТОГРАФИИ
Действителен: с 27.06.2023 по 19.09.2024

полное наименование должности

инициалы, фамилия

| Здание | | | | | | | |
|--|----------|------------------------------|---|--------------------|-----------------------|--------------------------|--|
| вид объекта недвижимости | | | | | | | |
| Лист № 5 раздела 5.1 | | Всего листов раздела 5.1: 20 | | Всего разделов: 6 | | Всего листов выписки: 31 | |
| 22.11.2023г. № КУВИ-001/2023-263261840 | | | | | | | |
| Кадастровый номер: | | | | 78:11:0006015:1018 | | | |
| 64 | 94190.41 | 119734.38 | - | 0.1 | данные отсутствуют | данные отсутствуют | |
| 65 | 94191.36 | 119734.05 | - | 0.1 | данные отсутствуют | данные отсутствуют | |
| 66 | 94192.29 | 119733.7 | - | 0.1 | данные отсутствуют | данные отсутствуют | |
| 67 | 94193.21 | 119733.31 | - | 0.1 | данные отсутствуют | данные отсутствуют | |
| 68 | 94193.82 | 119733.03 | - | 0.1 | данные отсутствуют | данные отсутствуют | |
| 69 | 94193.71 | 119732.75 | - | 0.1 | данные отсутствуют | данные отсутствуют | |
| 70 | 94193.82 | 119732.46 | - | 0.1 | данные отсутствуют | данные отсутствуют | |
| 71 | 94194.1 | 119732.32 | - | 0.1 | данные отсутствуют | данные отсутствуют | |
| 72 | 94194.4 | 119732.41 | - | 0.1 | данные отсутствуют | данные отсутствуют | |
| 73 | 94194.56 | 119732.67 | - | 0.1 | данные отсутствуют | данные отсутствуют | |
| 74 | 94195.44 | 119732.2 | - | 0.1 | данные отсутствуют | данные отсутствуют | |
| 75 | 94196.3 | 119731.7 | - | 0.1 | данные отсутствуют | данные отсутствуют | |
| 76 | 94197.15 | 119731.17 | - | 0.1 | данные отсутствуют | данные отсутствуют | |
| 77 | 94197.7 | 119730.79 | - | 0.1 | данные отсутствуют | данные отсутствуют | |
| 78 | 94197.54 | 119730.51 | - | 0.1 | данные отсутствуют | данные отсутствуют | |
| 79 | 94197.61 | 119730.2 | - | 0.1 | данные отсутствуют | данные отсутствуют | |
| 80 | 94197.87 | 119730.01 | - | 0.1 | данные отсутствуют | данные отсутствуют | |



ДОКУМЕНТ ПОДПИСАН
ЭЛЕКТРОННОЙ ПОДПИСЬЮ

Сертификат: 00ВВ056В7401СВ38D2В3576АСDС8425108

Владелец: ФЕДЕРАЛЬНАЯ СЛУЖБА ГОСУДАРСТВЕННОЙ
РЕГИСТРАЦИИ, КАДАСТРА И КАРТОГРАФИИ
Действителен: с 27.06.2023 по 19.09.2024

полное наименование должности

инициалы, фамилия

| Здание | | | | | | | |
|--|----------|------------------------------|---|--------------------|-----------------------|--------------------------|--|
| вид объекта недвижимости | | | | | | | |
| Лист № 6 раздела 5.1 | | Всего листов раздела 5.1: 20 | | Всего разделов: 6 | | Всего листов выписки: 31 | |
| 22.11.2023г. № КУВИ-001/2023-263261840 | | | | | | | |
| Кадастровый номер: | | | | 78:11:0006015:1018 | | | |
| 81 | 94198.19 | 119730.05 | - | 0.1 | данные отсутствуют | данные отсутствуют | |
| 82 | 94198.4 | 119730.29 | - | 0.1 | данные отсутствуют | данные отсутствуют | |
| 83 | 94199.19 | 119729.67 | - | 0.1 | данные отсутствуют | данные отсутствуют | |
| 84 | 94199.97 | 119729.05 | - | 0.1 | данные отсутствуют | данные отсутствуют | |
| 85 | 94200.75 | 119728.43 | - | 0.1 | данные отсутствуют | данные отсутствуют | |
| 86 | 94201.21 | 119728.06 | - | 0.1 | данные отсутствуют | данные отсутствуют | |
| 87 | 94201.06 | 119727.74 | - | 0.1 | данные отсутствуют | данные отсутствуют | |
| 88 | 94201.2 | 119727.42 | - | 0.1 | данные отсутствуют | данные отсутствуют | |
| 89 | 94201.53 | 119727.32 | - | 0.1 | данные отсутствуют | данные отсутствуют | |
| 90 | 94201.82 | 119727.52 | - | 0.1 | данные отсутствуют | данные отсутствуют | |
| 91 | 94202.56 | 119726.84 | - | 0.1 | данные отсутствуют | данные отсутствуют | |
| 92 | 94203.2 | 119726.18 | - | 0.1 | данные отсутствуют | данные отсутствуют | |
| 93 | 94203.89 | 119725.45 | - | 0.1 | данные отсутствуют | данные отсутствуют | |
| 94 | 94204.49 | 119724.75 | - | 0.1 | данные отсутствуют | данные отсутствуют | |
| 95 | 94204.28 | 119724.54 | - | 0.1 | данные отсутствуют | данные отсутствуют | |
| 96 | 94204.27 | 119724.25 | - | 0.1 | данные отсутствуют | данные отсутствуют | |
| 97 | 94204.45 | 119724.03 | - | 0.1 | данные отсутствуют | данные отсутствуют | |



ДОКУМЕНТ ПОДПИСАН
ЭЛЕКТРОННОЙ ПОДПИСЬЮ

Сертификат: 00ВВ056В7401СВ38D2В3576АСDC8425108

Владелец: ФЕДЕРАЛЬНАЯ СЛУЖБА ГОСУДАРСТВЕННОЙ
РЕГИСТРАЦИИ, КАДАСТРА И КАРТОГРАФИИ
Действителен: с 27.06.2023 по 19.09.2024

полное наименование должности

инициалы, фамилия

| Здание | | | | | | | |
|--|----------|------------------------------|---|--------------------|-----------------------|--------------------------|--|
| вид объекта недвижимости | | | | | | | |
| Лист № 7 раздела 5.1 | | Всего листов раздела 5.1: 20 | | Всего разделов: 6 | | Всего листов выписки: 31 | |
| 22.11.2023г. № КУВИ-001/2023-263261840 | | | | | | | |
| Кадастровый номер: | | | | 78:11:0006015:1018 | | | |
| 98 | 94204.74 | 119723.98 | - | 0.1 | данные отсутствуют | данные отсутствуют | |
| 99 | 94204.99 | 119724.15 | - | 0.1 | данные отсутствуют | данные отсутствуют | |
| 100 | 94205.6 | 119723.36 | - | 0.1 | данные отсутствуют | данные отсутствуют | |
| 101 | 94206.18 | 119722.54 | - | 0.1 | данные отсутствуют | данные отсутствуют | |
| 102 | 94206.75 | 119721.72 | - | 0.1 | данные отсутствуют | данные отсутствуют | |
| 103 | 94207.01 | 119721.32 | - | 0.1 | данные отсутствуют | данные отсутствуют | |
| 104 | 94206.78 | 119721.14 | - | 0.1 | данные отсутствуют | данные отсутствуют | |
| 105 | 94206.73 | 119720.85 | - | 0.1 | данные отсутствуют | данные отсутствуют | |
| 106 | 94206.88 | 119720.61 | - | 0.1 | данные отсутствуют | данные отсутствуют | |
| 107 | 94207.16 | 119720.53 | - | 0.1 | данные отсутствуют | данные отсутствуют | |
| 108 | 94207.42 | 119720.66 | - | 0.1 | данные отсутствуют | данные отсутствуют | |
| 109 | 94207.66 | 119720.25 | - | 0.1 | данные отсутствуют | данные отсутствуют | |
| 110 | 94207.05 | 119719.9 | - | 0.1 | данные отсутствуют | данные отсутствуют | |
| 111 | 94207.18 | 119719.66 | - | 0.1 | данные отсутствуют | данные отсутствуют | |
| 112 | 94206.92 | 119719.49 | - | 0.1 | данные отсутствуют | данные отсутствуют | |
| 113 | 94206.85 | 119719.19 | - | 0.1 | данные отсутствуют | данные отсутствуют | |
| 114 | 94206.99 | 119718.92 | - | 0.1 | данные отсутствуют | данные отсутствуют | |



ДОКУМЕНТ ПОДПИСАН
ЭЛЕКТРОННОЙ ПОДПИСЬЮ

Сертификат: 00ВВ056В7401СВ38D2В3576АСDC8425108

Владелец: ФЕДЕРАЛЬНАЯ СЛУЖБА ГОСУДАРСТВЕННОЙ
РЕГИСТРАЦИИ, КАДАСТРА И КАРТОГРАФИИ
Действителен: с 27.06.2023 по 19.09.2024

полное наименование должности

инициалы, фамилия

| Здание | | | | | | | |
|--|----------|------------------------------|---|--------------------|-----------------------|--------------------------|--|
| вид объекта недвижимости | | | | | | | |
| Лист № 8 раздела 5.1 | | Всего листов раздела 5.1: 20 | | Всего разделов: 6 | | Всего листов выписки: 31 | |
| 22.11.2023г. № КУВИ-001/2023-263261840 | | | | | | | |
| Кадастровый номер: | | | | 78:11:0006015:1018 | | | |
| 115 | 94207.29 | 119718.82 | - | 0.1 | данные отсутствуют | данные отсутствуют | |
| 116 | 94207.57 | 119718.95 | - | 0.1 | данные отсутствуют | данные отсутствуют | |
| 117 | 94208.35 | 119717.52 | - | 0.1 | данные отсутствуют | данные отсутствуют | |
| 118 | 94208.07 | 119717.37 | - | 0.1 | данные отсутствуют | данные отсутствуют | |
| 119 | 94207.99 | 119717.06 | - | 0.1 | данные отсутствуют | данные отсутствуют | |
| 120 | 94208.14 | 119716.78 | - | 0.1 | данные отсутствуют | данные отсутствуют | |
| 121 | 94208.45 | 119716.69 | - | 0.1 | данные отсутствуют | данные отсутствуют | |
| 122 | 94208.73 | 119716.84 | - | 0.1 | данные отсутствуют | данные отсутствуют | |
| 123 | 94210.48 | 119713.66 | - | 0.1 | данные отсутствуют | данные отсутствуют | |
| 124 | 94210.2 | 119713.5 | - | 0.1 | данные отсутствуют | данные отсутствуют | |
| 125 | 94210.11 | 119713.2 | - | 0.1 | данные отсутствуют | данные отсутствуют | |
| 126 | 94210.27 | 119712.91 | - | 0.1 | данные отсутствуют | данные отсутствуют | |
| 127 | 94210.58 | 119712.82 | - | 0.1 | данные отсутствуют | данные отсутствуют | |
| 128 | 94210.86 | 119712.98 | - | 0.1 | данные отсутствуют | данные отсутствуют | |
| 129 | 94211.64 | 119711.55 | - | 0.1 | данные отсутствуют | данные отсутствуют | |
| 130 | 94211.36 | 119711.39 | - | 0.1 | данные отсутствуют | данные отсутствуют | |
| 131 | 94211.28 | 119711.08 | - | 0.1 | данные отсутствуют | данные отсутствуют | |



ДОКУМЕНТ ПОДПИСАН
ЭЛЕКТРОННОЙ ПОДПИСЬЮ

Сертификат: 00ВВ056В7401СВ38D2В3576АСDС8425108

Владелец: ФЕДЕРАЛЬНАЯ СЛУЖБА ГОСУДАРСТВЕННОЙ
РЕГИСТРАЦИИ, КАДАСТРА И КАРТОГРАФИИ
Действителен: с 27.06.2023 по 19.09.2024

полное наименование должности

инициалы, фамилия

| Здание | | | | | | | |
|--|----------|------------------------------|---|--------------------|-----------------------|--------------------------|--|
| вид объекта недвижимости | | | | | | | |
| Лист № 9 раздела 5.1 | | Всего листов раздела 5.1: 20 | | Всего разделов: 6 | | Всего листов выписки: 31 | |
| 22.11.2023г. № КУВИ-001/2023-263261840 | | | | | | | |
| Кадастровый номер: | | | | 78:11:0006015:1018 | | | |
| 132 | 94211.43 | 119710.8 | - | 0.1 | данные отсутствуют | данные отсутствуют | |
| 133 | 94211.74 | 119710.71 | - | 0.1 | данные отсутствуют | данные отсутствуют | |
| 134 | 94212.02 | 119710.86 | - | 0.1 | данные отсутствуют | данные отсутствуют | |
| 135 | 94212.16 | 119710.61 | - | 0.1 | данные отсутствуют | данные отсутствуют | |
| 136 | 94212.39 | 119710.74 | - | 0.1 | данные отсутствуют | данные отсутствуют | |
| 137 | 94212.57 | 119710.49 | - | 0.1 | данные отсутствуют | данные отсутствуют | |
| 138 | 94212.86 | 119710.42 | - | 0.1 | данные отсутствуют | данные отсутствуют | |
| 139 | 94213.13 | 119710.57 | - | 0.1 | данные отсутствуют | данные отсутствуют | |
| 140 | 94213.23 | 119710.86 | - | 0.1 | данные отсутствуют | данные отсутствуют | |
| 141 | 94213.12 | 119711.14 | - | 0.1 | данные отсутствуют | данные отсутствуют | |
| 142 | 94214.48 | 119711.89 | - | 0.1 | данные отсутствуют | данные отсутствуют | |
| 143 | 94214.66 | 119711.65 | - | 0.1 | данные отсутствуют | данные отсутствуют | |
| 144 | 94214.96 | 119711.59 | - | 0.1 | данные отсутствуют | данные отсутствуют | |
| 145 | 94215.23 | 119711.73 | - | 0.1 | данные отсутствуют | данные отсутствуют | |
| 146 | 94215.33 | 119712.02 | - | 0.1 | данные отсутствуют | данные отсутствуют | |
| 147 | 94215.23 | 119712.3 | - | 0.1 | данные отсутствуют | данные отсутствуют | |
| 148 | 94218.27 | 119713.99 | - | 0.1 | данные отсутствуют | данные отсутствуют | |



ДОКУМЕНТ ПОДПИСАН
ЭЛЕКТРОННОЙ ПОДПИСЬЮ

Сертификат: 00ВВ056В7401СВ38D2В3576АСDС8425108

Владелец: ФЕДЕРАЛЬНАЯ СЛУЖБА ГОСУДАРСТВЕННОЙ
РЕГИСТРАЦИИ, КАДАСТРА И КАРТОГРАФИИ
Действителен: с 27.06.2023 по 19.09.2024

полное наименование должности

инициалы, фамилия

| Здание | | | | | | | |
|--|----------|------------------------------|---|--------------------|-----------------------|--------------------------|--|
| вид объекта недвижимости | | | | | | | |
| Лист № 10 раздела 5.1 | | Всего листов раздела 5.1: 20 | | Всего разделов: 6 | | Всего листов выписки: 31 | |
| 22.11.2023г. № КУВИ-001/2023-263261840 | | | | | | | |
| Кадастровый номер: | | | | 78:11:0006015:1018 | | | |
| 149 | 94218.45 | 119713.73 | - | 0.1 | данные отсутствуют | данные отсутствуют | |
| 150 | 94218.75 | 119713.66 | - | 0.1 | данные отсутствуют | данные отсутствуют | |
| 151 | 94219.02 | 119713.81 | - | 0.1 | данные отсутствуют | данные отсутствуют | |
| 1 | 94181.32 | 119735.54 | - | 0.1 | данные отсутствуют | данные отсутствуют | |
| 2 | 94181.57 | 119735.74 | - | 0.1 | данные отсутствуют | данные отсутствуют | |
| 3 | 94181.61 | 119736.04 | - | 0.1 | данные отсутствуют | данные отсутствуют | |
| 4 | 94182.02 | 119736 | - | 0.1 | данные отсутствуют | данные отсутствуют | |
| 5 | 94182.99 | 119745.19 | - | 0.1 | данные отсутствуют | данные отсутствуют | |
| 6 | 94181.99 | 119745.22 | - | 0.1 | данные отсутствуют | данные отсутствуют | |
| 7 | 94180.99 | 119745.23 | - | 0.1 | данные отсутствуют | данные отсутствуют | |
| 8 | 94180.09 | 119745.24 | - | 0.1 | данные отсутствуют | данные отсутствуют | |
| 9 | 94179.09 | 119745.23 | - | 0.1 | данные отсутствуют | данные отсутствуют | |
| 10 | 94178.1 | 119745.21 | - | 0.1 | данные отсутствуют | данные отсутствуют | |
| 11 | 94177.1 | 119745.16 | - | 0.1 | данные отсутствуют | данные отсутствуют | |
| 12 | 94176.1 | 119745.07 | - | 0.1 | данные отсутствуют | данные отсутствуют | |
| 13 | 94175.11 | 119744.96 | - | 0.1 | данные отсутствуют | данные отсутствуют | |
| 14 | 94174.12 | 119744.82 | - | 0.1 | данные отсутствуют | данные отсутствуют | |



ДОКУМЕНТ ПОДПИСАН
ЭЛЕКТРОННОЙ ПОДПИСЬЮ

Сертификат: 00ВВ056В7401СВ38D2В3576АСDС8425108

Владелец: ФЕДЕРАЛЬНАЯ СЛУЖБА ГОСУДАРСТВЕННОЙ
РЕГИСТРАЦИИ, КАДАСТРА И КАРТОГРАФИИ
Действителен: с 27.06.2023 по 19.09.2024

полное наименование должности

инициалы, фамилия

| Здание | | | | | | | |
|--|----------|------------------------------|---|--------------------|-----------------------|--------------------------|--|
| вид объекта недвижимости | | | | | | | |
| Лист № 11 раздела 5.1 | | Всего листов раздела 5.1: 20 | | Всего разделов: 6 | | Всего листов выписки: 31 | |
| 22.11.2023г. № КУВИ-001/2023-263261840 | | | | | | | |
| Кадастровый номер: | | | | 78:11:0006015:1018 | | | |
| 15 | 94173.28 | 119744.67 | - | 0.1 | данные отсутствуют | данные отсутствуют | |
| 16 | 94172.3 | 119744.46 | - | 0.1 | данные отсутствуют | данные отсутствуют | |
| 17 | 94171.33 | 119744.23 | - | 0.1 | данные отсутствуют | данные отсутствуют | |
| 18 | 94170.37 | 119743.96 | - | 0.1 | данные отсутствуют | данные отсутствуют | |
| 19 | 94169.41 | 119743.67 | - | 0.1 | данные отсутствуют | данные отсутствуют | |
| 20 | 94168.47 | 119743.35 | - | 0.1 | данные отсутствуют | данные отсутствуют | |
| 21 | 94167.53 | 119743 | - | 0.1 | данные отсутствуют | данные отсутствуют | |
| 22 | 94166.6 | 119742.63 | - | 0.1 | данные отсутствуют | данные отсутствуют | |
| 23 | 94165.66 | 119742.28 | - | 0.1 | данные отсутствуют | данные отсутствуют | |
| 24 | 94164.73 | 119741.92 | - | 0.1 | данные отсутствуют | данные отсутствуют | |
| 25 | 94163.8 | 119741.55 | - | 0.1 | данные отсутствуют | данные отсутствуют | |
| 26 | 94162.88 | 119741.17 | - | 0.1 | данные отсутствуют | данные отсутствуют | |
| 27 | 94161.96 | 119740.78 | - | 0.1 | данные отсутствуют | данные отсутствуют | |
| 28 | 94161.05 | 119740.36 | - | 0.1 | данные отсутствуют | данные отсутствуют | |
| 29 | 94160.17 | 119739.87 | - | 0.1 | данные отсутствуют | данные отсутствуют | |
| 30 | 94159.32 | 119739.35 | - | 0.1 | данные отсутствуют | данные отсутствуют | |
| 31 | 94158.4 | 119738.73 | - | 0.1 | данные отсутствуют | данные отсутствуют | |



ДОКУМЕНТ ПОДПИСАН
ЭЛЕКТРОННОЙ ПОДПИСЬЮ

Сертификат: 00ВВ056В7401СВ38D2В3576АСDС8425108

Владелец: ФЕДЕРАЛЬНАЯ СЛУЖБА ГОСУДАРСТВЕННОЙ
РЕГИСТРАЦИИ, КАДАСТРА И КАРТОГРАФИИ
Действителен: с 27.06.2023 по 19.09.2024

полное наименование должности

инициалы, фамилия

| Здание | | | | | | | |
|--|----------|------------------------------|---|--------------------|-----------------------|--------------------------|--|
| вид объекта недвижимости | | | | | | | |
| Лист № 12 раздела 5.1 | | Всего листов раздела 5.1: 20 | | Всего разделов: 6 | | Всего листов выписки: 31 | |
| 22.11.2023г. № КУВИ-001/2023-263261840 | | | | | | | |
| Кадастровый номер: | | | | 78:11:0006015:1018 | | | |
| 32 | 94157.6 | 119738.13 | - | 0.1 | данные отсутствуют | данные отсутствуют | |
| 33 | 94156.82 | 119737.5 | - | 0.1 | данные отсутствуют | данные отсутствуют | |
| 34 | 94156.07 | 119736.83 | - | 0.1 | данные отсутствуют | данные отсутствуют | |
| 35 | 94155.35 | 119736.15 | - | 0.1 | данные отсутствуют | данные отсутствуют | |
| 36 | 94154.64 | 119735.44 | - | 0.1 | данные отсутствуют | данные отсутствуют | |
| 37 | 94153.83 | 119734.62 | - | 0.1 | данные отсутствуют | данные отсутствуют | |
| 38 | 94153.15 | 119733.89 | - | 0.1 | данные отсутствуют | данные отсутствуют | |
| 39 | 94152.49 | 119733.14 | - | 0.1 | данные отсутствуют | данные отсутствуют | |
| 40 | 94152 | 119732.58 | - | 0.1 | данные отсутствуют | данные отсутствуют | |
| 41 | 94151.21 | 119733.94 | - | 0.1 | данные отсутствуют | данные отсутствуют | |
| 42 | 94141.74 | 119728.54 | - | 0.1 | данные отсутствуют | данные отсутствуют | |
| 43 | 94141.88 | 119728.29 | - | 0.1 | данные отсутствуют | данные отсутствуют | |
| 44 | 94141.63 | 119728.11 | - | 0.1 | данные отсутствуют | данные отсутствуют | |
| 45 | 94141.57 | 119727.8 | - | 0.1 | данные отсутствуют | данные отсутствуют | |
| 46 | 94141.73 | 119727.53 | - | 0.1 | данные отсутствуют | данные отсутствуют | |
| 47 | 94142.02 | 119727.44 | - | 0.1 | данные отсутствуют | данные отсутствуют | |
| 48 | 94142.31 | 119727.58 | - | 0.1 | данные отсутствуют | данные отсутствуют | |



ДОКУМЕНТ ПОДПИСАН
ЭЛЕКТРОННОЙ ПОДПИСЬЮ

Сертификат: 00ВВ056В7401СВ38D2В3576АСDС8425108

Владелец: ФЕДЕРАЛЬНАЯ СЛУЖБА ГОСУДАРСТВЕННОЙ
РЕГИСТРАЦИИ, КАДАСТРА И КАРТОГРАФИИ
Действителен: с 27.06.2023 по 19.09.2024

полное наименование должности

инициалы, фамилия

| Здание | | | | | | | |
|--|----------|------------------------------|---|--------------------|-----------------------|--------------------------|--|
| вид объекта недвижимости | | | | | | | |
| Лист № 13 раздела 5.1 | | Всего листов раздела 5.1: 20 | | Всего разделов: 6 | | Всего листов выписки: 31 | |
| 22.11.2023г. № КУВИ-001/2023-263261840 | | | | | | | |
| Кадастровый номер: | | | | 78:11:0006015:1018 | | | |
| 49 | 94143.15 | 119726.1 | - | 0.1 | данные отсутствуют | данные отсутствуют | |
| 50 | 94142.9 | 119725.84 | - | 0.1 | данные отсутствуют | данные отсутствуют | |
| 51 | 94142.93 | 119725.47 | - | 0.1 | данные отсутствуют | данные отсутствуют | |
| 52 | 94143.24 | 119725.26 | - | 0.1 | данные отсутствуют | данные отсутствуют | |
| 53 | 94143.59 | 119725.35 | - | 0.1 | данные отсутствуют | данные отсутствуют | |
| 54 | 94145.28 | 119722.33 | - | 0.1 | данные отсутствуют | данные отсутствуют | |
| 55 | 94145.04 | 119722.14 | - | 0.1 | данные отсутствуют | данные отсутствуют | |
| 56 | 94144.99 | 119721.86 | - | 0.1 | данные отсутствуют | данные отсутствуют | |
| 57 | 94145.14 | 119721.61 | - | 0.1 | данные отсутствуют | данные отсутствуют | |
| 58 | 94145.41 | 119721.51 | - | 0.1 | данные отсутствуют | данные отсутствуют | |
| 59 | 94145.69 | 119721.62 | - | 0.1 | данные отсутствуют | данные отсутствуют | |
| 60 | 94146.58 | 119720.11 | - | 0.1 | данные отсутствуют | данные отсутствуют | |
| 61 | 94146.32 | 119719.94 | - | 0.1 | данные отсутствуют | данные отсутствуют | |
| 62 | 94146.26 | 119719.64 | - | 0.1 | данные отсутствуют | данные отсутствуют | |
| 63 | 94146.41 | 119719.37 | - | 0.1 | данные отсутствуют | данные отсутствуют | |
| 64 | 94146.71 | 119719.28 | - | 0.1 | данные отсутствуют | данные отсутствуют | |
| 65 | 94146.99 | 119719.43 | - | 0.1 | данные отсутствуют | данные отсутствуют | |



ДОКУМЕНТ ПОДПИСАН
ЭЛЕКТРОННОЙ ПОДПИСЬЮ

Сертификат: 00ВВ056В7401СВ38D2В3576АСDС8425108

Владелец: ФЕДЕРАЛЬНАЯ СЛУЖБА ГОСУДАРСТВЕННОЙ
РЕГИСТРАЦИИ, КАДАСТРА И КАРТОГРАФИИ
Действителен: с 27.06.2023 по 19.09.2024

полное наименование должности

инициалы, фамилия

| Здание | | | | | | | |
|--|----------|------------------------------|---|--------------------|-----------------------|--------------------------|--|
| вид объекта недвижимости | | | | | | | |
| Лист № 14 раздела 5.1 | | Всего листов раздела 5.1: 20 | | Всего разделов: 6 | | Всего листов выписки: 31 | |
| 22.11.2023г. № КУВИ-001/2023-263261840 | | | | | | | |
| Кадастровый номер: | | | | 78:11:0006015:1018 | | | |
| 66 | 94147.18 | 119719.09 | - | 0.1 | данные отсутствуют | данные отсутствуют | |
| 67 | 94147.44 | 119719.24 | - | 0.1 | данные отсутствуют | данные отсутствуют | |
| 68 | 94147.63 | 119718.99 | - | 0.1 | данные отсутствуют | данные отсутствуют | |
| 69 | 94147.93 | 119718.92 | - | 0.1 | данные отсутствуют | данные отсутствуют | |
| 70 | 94148.21 | 119719.09 | - | 0.1 | данные отсутствуют | данные отсутствуют | |
| 71 | 94148.3 | 119719.38 | - | 0.1 | данные отсутствуют | данные отсутствуют | |
| 72 | 94148.17 | 119719.67 | - | 0.1 | данные отсутствуют | данные отсутствуют | |
| 73 | 94149.66 | 119720.55 | - | 0.1 | данные отсутствуют | данные отсутствуют | |
| 74 | 94149.85 | 119720.3 | - | 0.1 | данные отсутствуют | данные отсутствуют | |
| 75 | 94150.15 | 119720.24 | - | 0.1 | данные отсутствуют | данные отсутствуют | |
| 76 | 94150.41 | 119720.4 | - | 0.1 | данные отсутствуют | данные отсутствуют | |
| 77 | 94150.51 | 119720.69 | - | 0.1 | данные отсутствуют | данные отсутствуют | |
| 78 | 94150.38 | 119720.98 | - | 0.1 | данные отсутствуют | данные отсутствуют | |
| 79 | 94153.37 | 119722.73 | - | 0.1 | данные отсутствуют | данные отсутствуют | |
| 80 | 94153.55 | 119722.47 | - | 0.1 | данные отсутствуют | данные отсутствуют | |
| 81 | 94153.87 | 119722.4 | - | 0.1 | данные отсутствуют | данные отсутствуют | |
| 82 | 94154.14 | 119722.57 | - | 0.1 | данные отсутствуют | данные отсутствуют | |



ДОКУМЕНТ ПОДПИСАН
ЭЛЕКТРОННОЙ ПОДПИСЬЮ

Сертификат: 00ВВ056В7401СВ38D2В3576АСDС8425108

Владелец: ФЕДЕРАЛЬНАЯ СЛУЖБА ГОСУДАРСТВЕННОЙ
РЕГИСТРАЦИИ, КАДАСТРА И КАРТОГРАФИИ
Действителен: с 27.06.2023 по 19.09.2024

полное наименование должности

инициалы, фамилия

| Здание | | | | | | | |
|--|----------|------------------------------|---|--------------------|-----------------------|--------------------------|--|
| вид объекта недвижимости | | | | | | | |
| Лист № 15 раздела 5.1 | | Всего листов раздела 5.1: 20 | | Всего разделов: 6 | | Всего листов выписки: 31 | |
| 22.11.2023г. № КУВИ-001/2023-263261840 | | | | | | | |
| Кадастровый номер: | | | | 78:11:0006015:1018 | | | |
| 83 | 94154.24 | 119722.87 | - | 0.1 | данные отсутствуют | данные отсутствуют | |
| 84 | 94154.1 | 119723.16 | - | 0.1 | данные отсутствуют | данные отсутствуют | |
| 85 | 94155.58 | 119724.03 | - | 0.1 | данные отсутствуют | данные отсутствуют | |
| 86 | 94155.76 | 119723.74 | - | 0.1 | данные отсутствуют | данные отсутствуют | |
| 87 | 94156.09 | 119723.66 | - | 0.1 | данные отсутствуют | данные отсутствуют | |
| 88 | 94156.38 | 119723.84 | - | 0.1 | данные отсутствуют | данные отсутствуют | |
| 89 | 94156.47 | 119724.16 | - | 0.1 | данные отсутствуют | данные отсутствуют | |
| 90 | 94156.31 | 119724.46 | - | 0.1 | данные отсутствуют | данные отсутствуют | |
| 91 | 94156.57 | 119724.61 | - | 0.1 | данные отсутствуют | данные отсутствуют | |
| 92 | 94156.24 | 119725.18 | - | 0.1 | данные отсутствуют | данные отсутствуют | |
| 93 | 94156.5 | 119725.47 | - | 0.1 | данные отсутствуют | данные отсутствуют | |
| 94 | 94156.76 | 119725.26 | - | 0.1 | данные отсутствуют | данные отсутствуют | |
| 95 | 94157.08 | 119725.29 | - | 0.1 | данные отсутствуют | данные отсутствуют | |
| 96 | 94157.31 | 119725.53 | - | 0.1 | данные отсутствуют | данные отсутствуют | |
| 97 | 94157.31 | 119725.85 | - | 0.1 | данные отсутствуют | данные отсутствуют | |
| 98 | 94157.09 | 119726.1 | - | 0.1 | данные отсутствуют | данные отсутствуют | |
| 99 | 94157.79 | 119726.8 | - | 0.1 | данные отсутствуют | данные отсутствуют | |



ДОКУМЕНТ ПОДПИСАН
ЭЛЕКТРОННОЙ ПОДПИСЬЮ

Сертификат: 00ВВ056В7401СВ38D2В3576АСDС8425108

Владелец: ФЕДЕРАЛЬНАЯ СЛУЖБА ГОСУДАРСТВЕННОЙ
РЕГИСТРАЦИИ, КАДАСТРА И КАРТОГРАФИИ
Действителен: с 27.06.2023 по 19.09.2024

полное наименование должности

инициалы, фамилия

| Здание | | | | | | | |
|--|----------|------------------------------|---|--------------------|-----------------------|--------------------------|--|
| вид объекта недвижимости | | | | | | | |
| Лист № 16 раздела 5.1 | | Всего листов раздела 5.1: 20 | | Всего разделов: 6 | | Всего листов выписки: 31 | |
| 22.11.2023г. № КУВИ-001/2023-263261840 | | | | | | | |
| Кадастровый номер: | | | | 78:11:0006015:1018 | | | |
| 100 | 94158.54 | 119727.49 | - | 0.1 | данные отсутствуют | данные отсутствуют | |
| 101 | 94159.28 | 119728.15 | - | 0.1 | данные отсутствуют | данные отсутствуют | |
| 102 | 94159.84 | 119728.61 | - | 0.1 | данные отсутствуют | данные отсутствуют | |
| 103 | 94160.06 | 119728.37 | - | 0.1 | данные отсутствуют | данные отсутствуют | |
| 104 | 94160.39 | 119728.34 | - | 0.1 | данные отсутствуют | данные отсутствуют | |
| 105 | 94160.64 | 119728.54 | - | 0.1 | данные отсутствуют | данные отсутствуют | |
| 106 | 94160.7 | 119728.86 | - | 0.1 | данные отсутствуют | данные отсутствуют | |
| 107 | 94160.51 | 119729.13 | - | 0.1 | данные отсутствуют | данные отсутствуют | |
| 108 | 94161.29 | 119729.7 | - | 0.1 | данные отсутствуют | данные отсутствуют | |
| 109 | 94162.09 | 119730.24 | - | 0.1 | данные отсутствуют | данные отсутствуют | |
| 110 | 94162.92 | 119730.79 | - | 0.1 | данные отсутствуют | данные отсутствуют | |
| 111 | 94163.59 | 119731.2 | - | 0.1 | данные отсутствуют | данные отсутствуют | |
| 112 | 94163.79 | 119730.96 | - | 0.1 | данные отсутствуют | данные отсутствуют | |
| 113 | 94164.09 | 119730.92 | - | 0.1 | данные отсутствуют | данные отсутствуют | |
| 114 | 94164.33 | 119731.07 | - | 0.1 | данные отсутствуют | данные отсутствуют | |
| 115 | 94164.42 | 119731.34 | - | 0.1 | данные отсутствуют | данные отсутствуют | |
| 116 | 94164.3 | 119731.63 | - | 0.1 | данные отсутствуют | данные отсутствуют | |



ДОКУМЕНТ ПОДПИСАН
ЭЛЕКТРОННОЙ ПОДПИСЬЮ

Сертификат: 00ВВ056В7401СВ38D2В3576АСDС8425108

Владелец: ФЕДЕРАЛЬНАЯ СЛУЖБА ГОСУДАРСТВЕННОЙ
РЕГИСТРАЦИИ, КАДАСТРА И КАРТОГРАФИИ
Действителен: с 27.06.2023 по 19.09.2024

полное наименование должности

инициалы, фамилия

| Здание | | | | | | | |
|--|----------|------------------------------|---|--------------------|-----------------------|--------------------------|--|
| вид объекта недвижимости | | | | | | | |
| Лист № 17 раздела 5.1 | | Всего листов раздела 5.1: 20 | | Всего разделов: 6 | | Всего листов выписки: 31 | |
| 22.11.2023г. № КУВИ-001/2023-263261840 | | | | | | | |
| Кадастровый номер: | | | | 78:11:0006015:1018 | | | |
| 117 | 94165.17 | 119732.12 | - | 0.1 | данные отсутствуют | данные отсутствуют | |
| 118 | 94166.06 | 119732.58 | - | 0.1 | данные отсутствуют | данные отсутствуют | |
| 119 | 94166.96 | 119733.03 | - | 0.1 | данные отсутствуют | данные отсутствуют | |
| 120 | 94167.57 | 119733.31 | - | 0.1 | данные отсутствуют | данные отсутствуют | |
| 121 | 94167.79 | 119733.02 | - | 0.1 | данные отсутствуют | данные отсутствуют | |
| 122 | 94168.15 | 119733.02 | - | 0.1 | данные отсутствуют | данные отсутствуют | |
| 123 | 94168.39 | 119733.29 | - | 0.1 | данные отсутствуют | данные отсутствуют | |
| 124 | 94168.32 | 119733.65 | - | 0.1 | данные отсутствуют | данные отсутствуют | |
| 125 | 94169.22 | 119734.02 | - | 0.1 | данные отсутствуют | данные отсутствуют | |
| 126 | 94170.13 | 119734.37 | - | 0.1 | данные отсутствуют | данные отсутствуют | |
| 127 | 94171.08 | 119734.69 | - | 0.1 | данные отсутствуют | данные отсутствуют | |
| 128 | 94171.79 | 119734.92 | - | 0.1 | данные отсутствуют | данные отсутствуют | |
| 129 | 94171.9 | 119734.61 | - | 0.1 | данные отсутствуют | данные отсутствуют | |
| 130 | 94172.17 | 119734.47 | - | 0.1 | данные отсутствуют | данные отсутствуют | |
| 131 | 94172.48 | 119734.55 | - | 0.1 | данные отсутствуют | данные отсутствуют | |
| 132 | 94172.65 | 119734.83 | - | 0.1 | данные отсутствуют | данные отсутствуют | |
| 133 | 94172.57 | 119735.14 | - | 0.1 | данные отсутствуют | данные отсутствуют | |



ДОКУМЕНТ ПОДПИСАН
ЭЛЕКТРОННОЙ ПОДПИСЬЮ

Сертификат: 00ВВ056В7401СВ38D2В3576АСDС8425108

Владелец: ФЕДЕРАЛЬНАЯ СЛУЖБА ГОСУДАРСТВЕННОЙ
РЕГИСТРАЦИИ, КАДАСТРА И КАРТОГРАФИИ
Действителен: с 27.06.2023 по 19.09.2024

полное наименование должности

инициалы, фамилия

| | | | |
|--------------------------|------------------------------|-------------------|--------------------------|
| Здание | | | |
| вид объекта недвижимости | | | |
| Лист № 18 раздела 5.1 | Всего листов раздела 5.1: 20 | Всего разделов: 6 | Всего листов выписки: 31 |

22.11.2023г. № КУВИ-001/2023-263261840

Кадастровый номер: 78:11:0006015:1018

| | | | | | | |
|-----|----------|-----------|---|-----|-----------------------|-----------------------|
| 134 | 94173.54 | 119735.38 | - | 0.1 | данные отсутствуют | данные отсутствуют |
| 135 | 94174.52 | 119735.59 | - | 0.1 | данные отсутствуют | данные отсутствуют |
| 136 | 94175.5 | 119735.77 | - | 0.1 | данные отсутствуют | данные отсутствуют |
| 137 | 94176.24 | 119735.88 | - | 0.1 | данные отсутствуют | данные отсутствуют |
| 138 | 94176.32 | 119735.58 | - | 0.1 | данные отсутствуют | данные отсутствуют |
| 139 | 94176.57 | 119735.41 | - | 0.1 | данные отсутствуют | данные отсутствуют |
| 140 | 94176.87 | 119735.45 | - | 0.1 | данные отсутствуют | данные отсутствуют |
| 141 | 94177.07 | 119735.67 | - | 0.1 | данные отсутствуют | данные отсутствуют |
| 142 | 94177.08 | 119735.98 | - | 0.1 | данные отсутствуют | данные отсутствуют |
| 143 | 94178.01 | 119736.06 | - | 0.1 | данные отсутствуют | данные отсутствуют |
| 144 | 94178.95 | 119736.11 | - | 0.1 | данные отсутствуют | данные отсутствуют |
| 145 | 94179.95 | 119736.12 | - | 0.1 | данные отсутствуют | данные отсутствуют |
| 146 | 94180.8 | 119736.09 | - | 0.1 | данные отсутствуют | данные отсутствуют |
| 147 | 94180.81 | 119735.78 | - | 0.1 | данные отсутствуют | данные отсутствуют |
| 148 | 94181.02 | 119735.56 | - | 0.1 | данные отсутствуют | данные отсутствуют |
| 149 | 94181.32 | 119735.54 | - | 0.1 | данные отсутствуют | данные отсутствуют |

2. Сведения о предельных высоте и глубине конструктивных элементов объекта недвижимости

Предельная глубина конструктивных элементов объекта недвижимости, м

данные отсутствуют



ДОКУМЕНТ ПОДПИСАН
ЭЛЕКТРОННОЙ ПОДПИСЬЮ

Сертификат: 00ВВ056В7401СВ38D2В3576АСDC8425108

Владелец: ФЕДЕРАЛЬНАЯ СЛУЖБА ГОСУДАРСТВЕННОЙ
РЕГИСТРАЦИИ, КАДАСТРА И КАРТОГРАФИИ
Действителен: с 27.06.2023 по 19.09.2024

полное наименование должности

инициалы, фамилия

| | | | |
|--|------------------------------|--------------------|--------------------------|
| Здание | | | |
| вид объекта недвижимости | | | |
| Лист № 19 раздела 5.1 | Всего листов раздела 5.1: 20 | Всего разделов: 6 | Всего листов выписки: 31 |
| 22.11.2023г. № КУВИ-001/2023-263261840 | | | |
| Кадастровый номер: | | 78:11:0006015:1018 | |
| Предельная высота конструктивных элементов объекта недвижимости, м | | данные отсутствуют | |

| | | | |
|-------------------------------|---|---|-------------------|
| полное наименование должности |  | ДОКУМЕНТ ПОДПИСАН ЭЛЕКТРОННОЙ ПОДПИСЬЮ | инициалы, фамилия |
| | Сертификат: 00ВВ056В7401СВ38D2В3576АСDС8425108 Владелец: ФЕДЕРАЛЬНАЯ СЛУЖБА ГОСУДАРСТВЕННОЙ РЕГИСТРАЦИИ, КАДАСТРА И КАРТОГРАФИИ Действителен: с 27.06.2023 по 19.09.2024 | | |

| | | | |
|--------------------------|------------------------------|-------------------|--------------------------|
| Здание | | | |
| вид объекта недвижимости | | | |
| Лист № 20 раздела 5.1 | Всего листов раздела 5.1: 20 | Всего разделов: 6 | Всего листов выписки: 31 |

22.11.2023г. № КУВИ-001/2023-263261840

Кадастровый номер: 78:11:0006015:1018

3. Сведения о характерных точках пересечения контура объекта недвижимости с контуром (контурами) иных зданий, сооружений, объектов незавершенного строительства

Система координат СК-1964

| Номера характерных точек контура | Координаты, м | | Средняя квадратическая погрешность определения координат характерных точек контура, м | Глубина, высота, м | | Кадастровые номера иных объектов недвижимости, с контурами которых пересекается контур данного объекта недвижимости |
|----------------------------------|--------------------|--------------------|---|--------------------|--------------------|---|
| | X | Y | | H1 | H2 | |
| 1 | 2 | 3 | 4 | 5 | 6 | 7 |
| данные отсутствуют | данные отсутствуют | данные отсутствуют | данные отсутствуют | данные отсутствуют | данные отсутствуют | данные отсутствуют |



ДОКУМЕНТ ПОДПИСАН
ЭЛЕКТРОННОЙ ПОДПИСЬЮ

Сертификат: 00ВВ056В7401СВ38D2В3576АСDC8425108

Владелец: ФЕДЕРАЛЬНАЯ СЛУЖБА ГОСУДАРСТВЕННОЙ

РЕГИСТРАЦИИ, КАДАСТРА И КАРТОГРАФИИ

Действителен: с 27.06.2023 по 19.09.2024

полное наименование должности

инициалы, фамилия

Выписка из Единого государственного реестра недвижимости об объекте недвижимости
Перечень помещений, машино-мест, расположенных в здании, сооружении

| | | | |
|--|---------------------------|--------------------|--------------------------|
| Здание | | | |
| вид объекта недвижимости | | | |
| Лист № 1 раздела 7 | Всего листов раздела 7: 1 | Всего разделов: 6 | Всего листов выписки: 31 |
| 22.11.2023г. № КУВИ-001/2023-263261840 | | | |
| Кадастровый номер: | | 78:11:0006015:1018 | |

| № п/п | Кадастровый номер помещения, машино-места | Номер этажа (этажей) | Обозначение (номер) помещения, машино-места на поэтажном плане | Назначение помещения | Вид разрешенного использования | Площадь, м2 |
|-------|---|----------------------|--|----------------------|--------------------------------|-------------|
| 1 | 78:11:0006015:1068 | 1, 2 | 1-Н, 1-Н | Нежилое помещение | данные отсутствуют | 143.4 |
| 2 | 78:11:0006015:1069 | 1 | 2-Н | Нежилое помещение | данные отсутствуют | 196.3 |
| 3 | 78:11:0006015:1070 | 1 | 3-Н | Нежилое помещение | данные отсутствуют | 288.8 |
| 4 | 78:11:0006015:1071 | 2 | 4-Н | Нежилое помещение | данные отсутствуют | 506 |



ДОКУМЕНТ ПОДПИСАН
ЭЛЕКТРОННОЙ ПОДПИСЬЮ

Сертификат: 00BV056B7401CB38D2B3576ACDC8425108

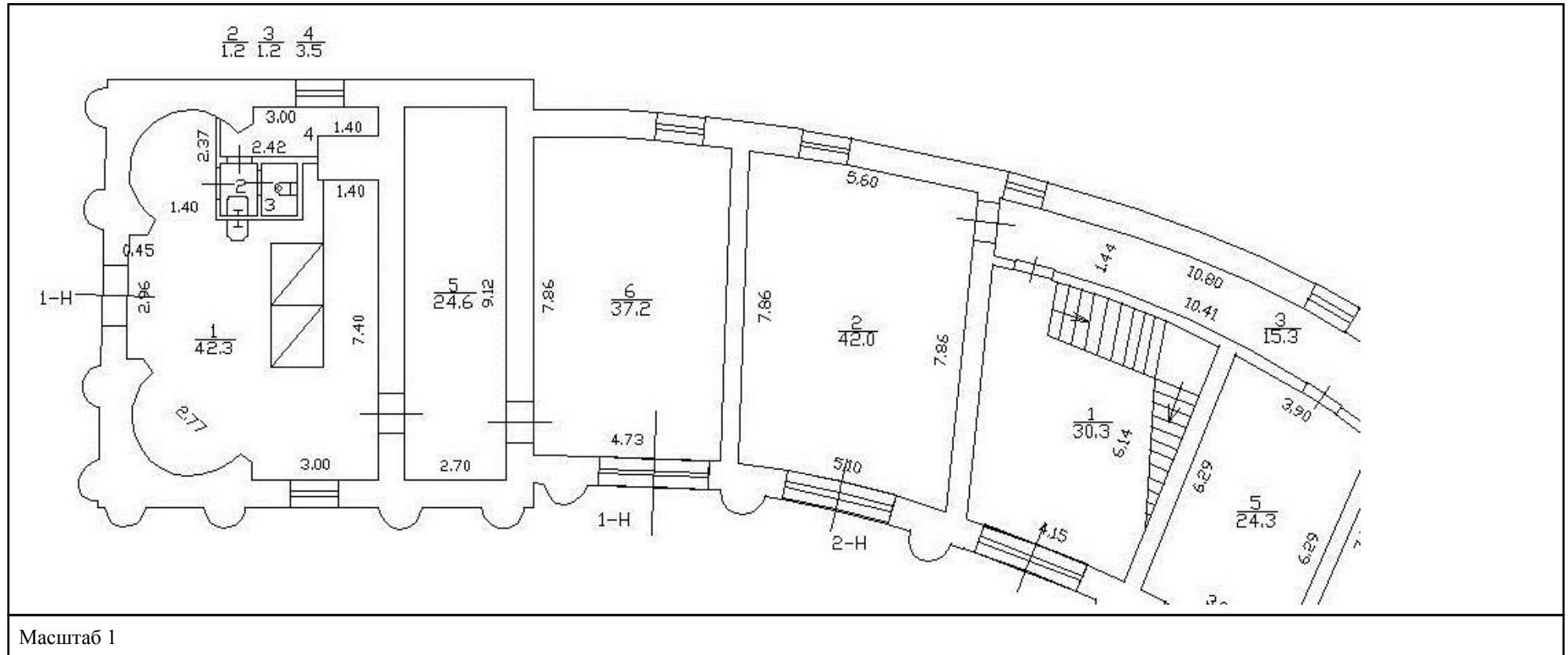
Владелец: ФЕДЕРАЛЬНАЯ СЛУЖБА ГОСУДАРСТВЕННОЙ
РЕГИСТРАЦИИ, КАДАСТРА И КАРТОГРАФИИ
Действителен: с 27.06.2023 по 19.09.2024

полное наименование должности

инициалы, фамилия

Выписка из Единого государственного реестра недвижимости об объекте недвижимости
План расположения помещения, машино-места на этаже (плане этажа)

| | | | |
|--|---------------------------|-------------------------|--------------------------|
| Здание | | | |
| вид объекта недвижимости | | | |
| Лист № 1 раздела 8 | Всего листов раздела 8: 5 | Всего разделов: 6 | Всего листов выписки: 31 |
| 22.11.2023г. № КУВИ-001/2023-263261840 | | | |
| Кадастровый номер: 78:11:0006015:1018 | | Номер этажа (этажей): 1 | |



ДОКУМЕНТ ПОДПИСАН
ЭЛЕКТРОННОЙ ПОДПИСЬЮ

Сертификат: 00ВВ056В7401СВ38D2В3576АСDC8425108

Владелец: ФЕДЕРАЛЬНАЯ СЛУЖБА ГОСУДАРСТВЕННОЙ
РЕГИСТРАЦИИ, КАДАСТРА И КАРТОГРАФИИ
Действителен: с 27.06.2023 по 19.09.2024

полное наименование должности

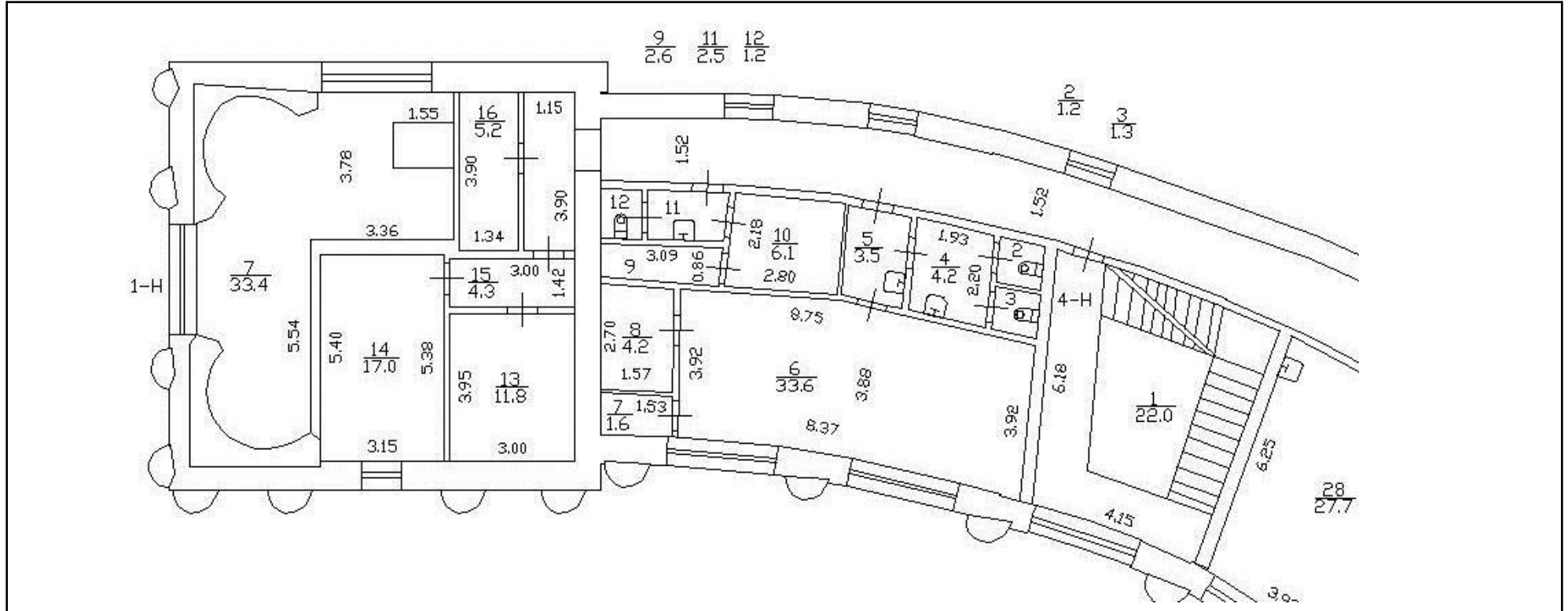
инициалы, фамилия

Здание
вид объекта недвижимости

Лист № 2 раздела 8 Всего листов раздела 8: 5 Всего разделов: 6 Всего листов выписки: 31

22.11.2023г. № КУВИ-001/2023-263261840

Кадастровый номер: 78:11:0006015:1018 Номер этажа (этажей): 2



Масштаб 1



ДОКУМЕНТ ПОДПИСАН
ЭЛЕКТРОННОЙ ПОДПИСЬЮ

Сертификат: 00BV056B7401CB38D2B3576ACDC8425108

Владелец: ФЕДЕРАЛЬНАЯ СЛУЖБА ГОСУДАРСТВЕННОЙ

РЕГИСТРАЦИИ, КАДАСТРА И КАРТОГРАФИИ

Действителен: с 27.06.2023 по 19.09.2024

ПОЛНОЕ НАИМЕНОВАНИЕ ДОЛЖНОСТИ

инициалы, фамилия

Здание

вид объекта недвижимости

Лист № 3 раздела 8

Всего листов раздела 8: 5

Всего разделов: 6

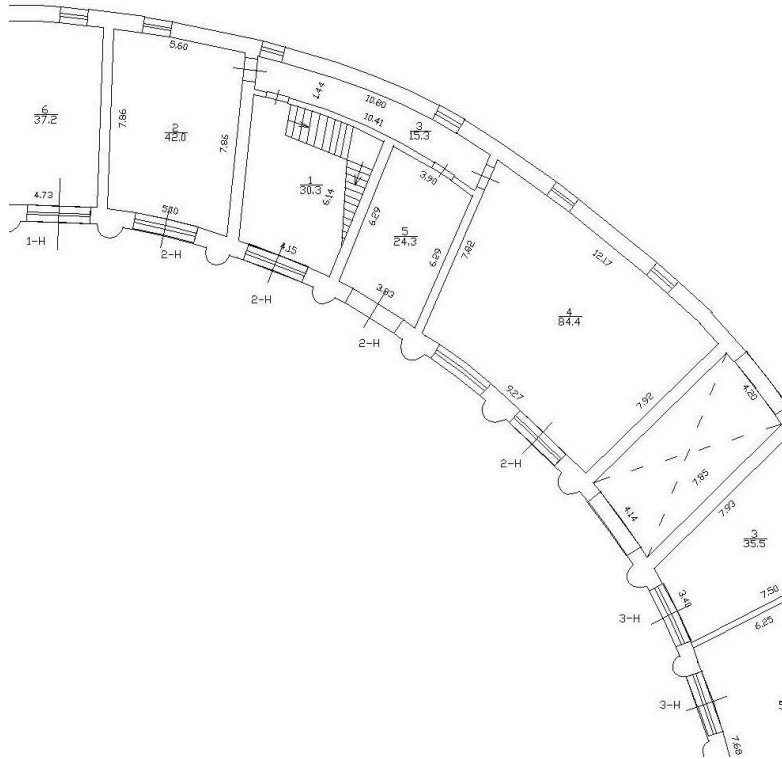
Всего листов выписки: 31

22.11.2023г. № КУВИ-001/2023-263261840

Кадастровый номер: 78:11:0006015:1018

Номер этажа (этажей): 1

План 1 этажа



Масштаб 1



ДОКУМЕНТ ПОДПИСАН
ЭЛЕКТРОННОЙ ПОДПИСЬЮ

Сертификат: 00ВВ056В7401СВ38D2В3576АСDС8425108

Владелец: ФЕДЕРАЛЬНАЯ СЛУЖБА ГОСУДАРСТВЕННОЙ

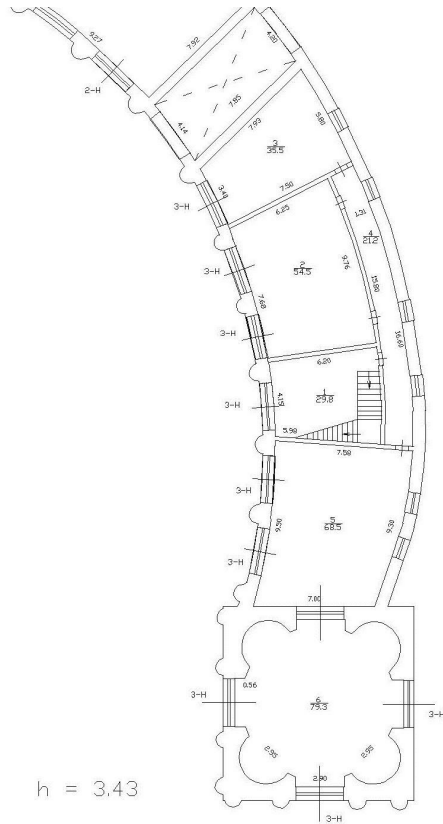
РЕГИСТРАЦИИ, КАДАСТРА И КАРТОГРАФИИ

Действителен: с 27.06.2023 по 19.09.2024

полное наименование должности

инициалы, фамилия

| | | | |
|--|---------------------------|-------------------------|--------------------------|
| Здание | | | |
| вид объекта недвижимости | | | |
| Лист № 4 раздела 8 | Всего листов раздела 8: 5 | Всего разделов: 6 | Всего листов выписки: 31 |
| 22.11.2023г. № КУВИ-001/2023-263261840 | | | |
| Кадастровый номер: 78:11:0006015:1018 | | Номер этажа (этажей): 1 | |



Масштаб 1



ДОКУМЕНТ ПОДПИСАН
ЭЛЕКТРОННОЙ ПОДПИСЬЮ

Сертификат: 00ВВ056В7401СВ38D2В3576АСDC8425108

Владелец: ФЕДЕРАЛЬНАЯ СЛУЖБА ГОСУДАРСТВЕННОЙ
РЕГИСТРАЦИИ, КАДАСТРА И КАРТОГРАФИИ
Действителен: с 27.06.2023 по 19.09.2024

полное наименование должности

инициалы, фамилия

Здание

вид объекта недвижимости

Лист № 5 раздела 8

Всего листов раздела 8: 5

Всего разделов: 6

Всего листов выписки: 31

22.11.2023г. № КУВИ-001/2023-263261840

Кадастровый номер: 78:11:0006015:1018

Номер этажа (этажей): 2



Масштаб 1

ДОКУМЕНТ ПОДПИСАН
ЭЛЕКТРОННОЙ ПОДПИСЬЮ

Сертификат: 00ВВ056В7401СВ38D2В3576АСDС8425108

Владелец: ФЕДЕРАЛЬНАЯ СЛУЖБА ГОСУДАРСТВЕННОЙ

РЕГИСТРАЦИИ, КАДАСТРА И КАРТОГРАФИИ

Действителен: с 27.06.2023 по 19.09.2024

ПОЛНОЕ НАИМЕНОВАНИЕ ДОЛЖНОСТИ

инициалы, фамилия

Филиал публично-правовой компании "Роскадастр" по Санкт-Петербургу
полное наименование органа регистрации прав

Выписка из Единого государственного реестра недвижимости об объекте недвижимости

Сведения о характеристиках объекта недвижимости

На основании запроса от 22.11.2023, поступившего на рассмотрение 22.11.2023, сообщаем, что согласно записям Единого государственного реестра недвижимости:

Раздел 1 Лист 1

| | | | |
|--|---------------------------|-------------------|--------------------------|
| Земельный участок | | | |
| вид объекта недвижимости | | | |
| Лист № 1 раздела 1 | Всего листов раздела 1: 3 | Всего разделов: 5 | Всего листов выписки: 13 |
| 22.11.2023г. № КУВИ-001/2023-263986631 | | | |
| Кадастровый номер: | 78:11:0006015:10 | | |
| Номер кадастрового квартала: | 78:11:0006015 | | |
| Дата присвоения кадастрового номера: | 15.04.2011 | | |

| | |
|--|--|
| Ранее присвоенный государственный учетный номер: | данные отсутствуют |
| Местоположение: | г.Санкт-Петербург, Уткин проспект, дом 2, литера Б |
| Площадь: | 8615 +/- 32 |
| Кадастровая стоимость, руб.: | 84280164.22 |
| Кадастровые номера расположенных в пределах земельного участка объектов недвижимости: | 78:11:0006015:1018 |
| Кадастровые номера объектов недвижимости, из которых образован объект недвижимости: | данные отсутствуют |
| Кадастровые номера образованных объектов недвижимости: | 78:11:0006015:1118, 78:11:0006015:1119 |
| Категория земель: | Земли населенных пунктов |
| Виды разрешенного использования: | Для размещения объектов коммерческой деятельности |
| Сведения о кадастровом инженере: | данные отсутствуют |
| Сведения о лесах, водных объектах и об иных природных объектах, расположенных в пределах земельного участка: | данные отсутствуют |
| Сведения о том, что земельный участок полностью расположен в границах зоны с особыми условиями использования территории, территории объекта культурного наследия, публичного сервитута: | данные отсутствуют |
| Сведения о том, что земельный участок расположен в границах особой экономической зоны, территории опережающего социально-экономического развития, зоны территориального развития в Российской Федерации, игровой зоны: | данные отсутствуют |

| | | |
|-------------------------------|---|-------------------|
| полное наименование должности |  ДОКУМЕНТ ПОДПИСАН ЭЛЕКТРОННОЙ ПОДПИСЬЮ Сертификат: 00BV056B7401CB38D2B3576ACDC8425108 Владелец: ФЕДЕРАЛЬНАЯ СЛУЖБА ГОСУДАРСТВЕННОЙ РЕГИСТРАЦИИ, КАДАСТРА И КАРТОГРАФИИ Действителен: с 27.06.2023 по 19.09.2024 | инициалы, фамилия |
| | | |

| | | | |
|---|---------------------------|--|--------------------------|
| Земельный участок | | | |
| вид объекта недвижимости | | | |
| Лист № 2 раздела 1 | Всего листов раздела 1: 3 | Всего разделов: 5 | Всего листов выписки: 13 |
| 22.11.2023г. № КУВИ-001/2023-263986631 | | | |
| Кадастровый номер: | | 78:11:0006015:10 | |
| Сведения о том, что земельный участок расположен в границах особо охраняемой природной территории, охотничьих угодий, лесничеств: | | данные отсутствуют | |
| Сведения о результатах проведения государственного земельного надзора: | | данные отсутствуют | |
| Сведения о расположении земельного участка в границах территории, в отношении которой утвержден проект межевания территории: | | данные отсутствуют | |
| Условный номер земельного участка: | | данные отсутствуют | |
| Сведения о принятии акта и (или) заключении договора, предусматривающих предоставление в соответствии с земельным законодательством исполнительным органом государственным органом власти или органом местного самоуправления, находящегося в государственной или муниципальной собственности земельного участка для строительства наемного дома социального использования или наемного дома коммерческого использования: | | данные отсутствуют | |
| Сведения о том, что земельный участок или земельные участки образованы на основании решения об изъятии земельного участка и (или) расположенного на нем объекта недвижимости для государственных или муниципальных нужд: | | данные отсутствуют | |
| Сведения о том, что земельный участок образован из земель или земельного участка, государственная собственность на которые не разграничена: | | данные отсутствуют | |
| Сведения о наличии земельного спора о местоположении границ земельных участков: | | данные отсутствуют | |
| Статус записи об объекте недвижимости: | | Объект недвижимости снят с кадастрового учета 12.11.2019 10:01:57 | |
| Особые отметки: | | Сведения об ограничениях права на объект недвижимости, обременениях данного объекта, не зарегистрированных в реестре прав, ограничений прав и обременений недвижимого имущества: вид ограничения (обременения): ограничения прав на земельный участок, предусмотренные статьями 56, 56.1 Земельного кодекса Российской Федерации; срок действия не установлен. вид ограничения (обременения): ограничения прав на земельный участок, предусмотренные статьями 56, 56.1 Земельного кодекса Российской Федерации; срок действия не установлен. вид ограничения (обременения): ограничения прав на земельный участок, предусмотренные статьями 56, 56.1 | |



ДОКУМЕНТ ПОДПИСАН
ЭЛЕКТРОННОЙ ПОДПИСЬЮ

Сертификат: 00ВВ056В7401СВ38D2В3576АСDС8425108

Владелец: ФЕДЕРАЛЬНАЯ СЛУЖБА ГОСУДАРСТВЕННОЙ
РЕГИСТРАЦИИ, КАДАСТРА И КАРТОГРАФИИ
Действителен: с 27.06.2023 по 19.09.2024

полное наименование должности

инициалы, фамилия

| | | | |
|--|---------------------------|--|--------------------------|
| Земельный участок | | | |
| вид объекта недвижимости | | | |
| Лист № 3 раздела 1 | Всего листов раздела 1: 3 | Всего разделов: 5 | Всего листов выписки: 13 |
| 22.11.2023г. № КУВИ-001/2023-263986631 | | | |
| Кадастровый номер: | | 78:11:0006015:10 | |
| | | <p>Земельного кодекса Российской Федерации; срок действия не установлен. вид ограничения (обременения): ограничения прав на земельный участок, предусмотренные статьями 56, 56.1 Земельного кодекса Российской Федерации; срок действия не установлен. вид ограничения (обременения): ограничения прав на земельный участок, предусмотренные статьями 56, 56.1 Земельного кодекса Российской Федерации; срок действия не установлен. вид ограничения (обременения): ограничения прав на земельный участок, предусмотренные статьями 56, 56.1 Земельного кодекса Российской Федерации; срок действия не установлен. вид ограничения (обременения): ограничения прав на земельный участок, предусмотренные статьями 56, 56.1 Земельного кодекса Российской Федерации; срок действия не установлен. вид ограничения (обременения): ограничения прав на земельный участок, предусмотренные статьями 56, 56.1 Земельного кодекса Российской Федерации; срок действия не установлен. вид ограничения (обременения): ограничения прав на земельный участок, предусмотренные статьями 56, 56.1 Земельного кодекса Российской Федерации; срок действия не установлен. вид ограничения (обременения): ограничения прав на земельный участок, предусмотренные статьями 56, 56.1 Земельного кодекса Российской Федерации; срок действия: с 21.08.2018; реквизиты документа-основания: о внесении изменений в Закон Санкт-Петербурга №820-7 от 24 декабря 2008 года от 07.07.2016 № 437-83 выдан: Правительство Санкт-Петербурга. Граница земельного участка пересекает границы земельных участков (земельного участка) с кадастровыми номерами (кадастровым номером) 78:11:0006015:1118, 78:11:0006015:1119. Сведения, необходимые для заполнения разделов: 2 - Сведения о зарегистрированных правах; 4 - Сведения о частях земельного участка, отсутствуют.</p> | |
| Получатель выписки: | | Едовина Екатерина Сергеевна | |

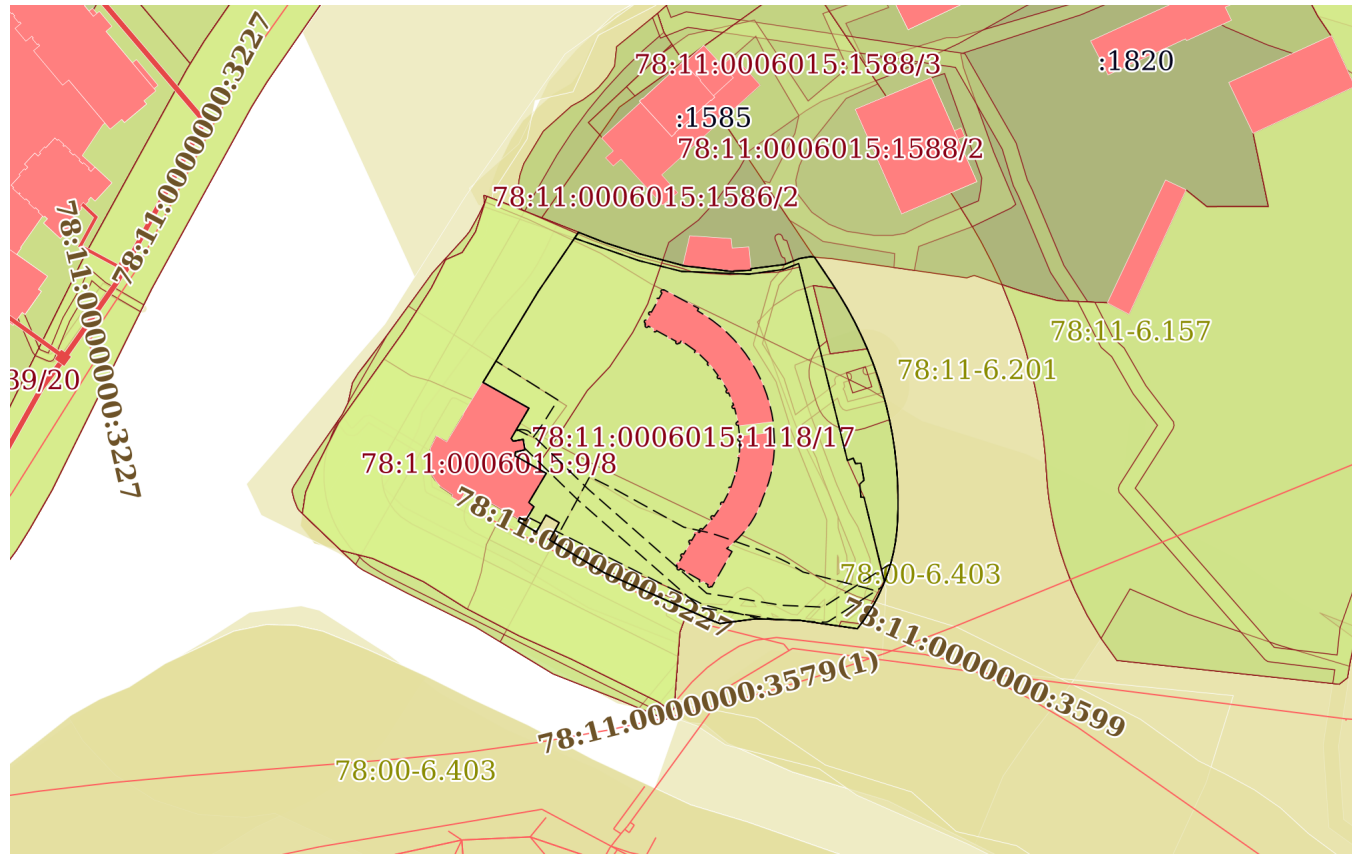
| | | |
|---|---|-------------------|
|  | ДОКУМЕНТ ПОДПИСАН ЭЛЕКТРОННОЙ ПОДПИСЬЮ | |
| Сертификат: 00ВВ056В7401СВ38D2В3576АСDC8425108 Владелец: ФЕДЕРАЛЬНАЯ СЛУЖБА ГОСУДАРСТВЕННОЙ РЕГИСТРАЦИИ, КАДАСТРА И КАРТОГРАФИИ Действителен: с 27.06.2023 по 19.09.2024 | | инициалы, фамилия |
| ПОЛНОЕ НАИМЕНОВАНИЕ ДОЛЖНОСТИ | | |

Выписка из Единого государственного реестра недвижимости об объекте недвижимости

Описание местоположения земельного участка

| | | | |
|--|---------------------------|-------------------|--------------------------|
| Земельный участок | | | |
| вид объекта недвижимости | | | |
| Лист № 1 раздела 3 | Всего листов раздела 3: 1 | Всего разделов: 5 | Всего листов выписки: 13 |
| 22.11.2023г. № КУВИ-001/2023-263986631 | | | |
| Кадастровый номер: | | 78:11:0006015:10 | |

План (чертеж, схема) земельного участка



Масштаб 1:2000

Условные обозначения:



ДОКУМЕНТ ПОДПИСАН
ЭЛЕКТРОННОЙ ПОДПИСЬЮ

Сертификат: 00ВВ056В7401СВ38D2В3576АСDС8425108

Владелец: ФЕДЕРАЛЬНАЯ СЛУЖБА ГОСУДАРСТВЕННОЙ
РЕГИСТРАЦИИ, КАДАСТРА И КАРТОГРАФИИ
Действителен: с 27.06.2023 по 19.09.2024

полное наименование должности

инициалы, фамилия

Выписка из Единого государственного реестра недвижимости об объекте недвижимости

Описание местоположения земельного участка

| | | | |
|--|-----------------------------|-------------------|--------------------------|
| Земельный участок | | | |
| вид объекта недвижимости | | | |
| Лист № 1 раздела 3.1 | Всего листов раздела 3.1: 4 | Всего разделов: 5 | Всего листов выписки: 13 |
| 22.11.2023г. № КУВИ-001/2023-263986631 | | | |
| Кадастровый номер: | | 78:11:0006015:10 | |

| Описание местоположения границ земельного участка | | | | | | | |
|---|-------------|----------|-------------------|-----------------------------|-----------------------------------|---|---|
| № п/п | Номер точки | | Дирекционный угол | Горизонтальное положение, м | Описание закрепления на местности | Кадастровые номера смежных участков | Сведения об адресах правообладателей смежных земельных участков |
| | начальная | конечная | | | | | |
| 1 | 2 | 3 | 4 | 5 | 6 | 7 | 8 |
| 1 | 1.1.1 | 1.1.2 | 31°17.1` | 28.48 | данные отсутствуют | 78:11:0006015:1117, 78:11:0006015:1118 | адрес отсутствует |
| 2 | 1.1.2 | 1.1.3 | 34°14.1` | 19.23 | данные отсутствуют | 78:11:0006015:1117, 78:11:0006015:1118 | адрес отсутствует |
| 3 | 1.1.3 | 1.1.4 | 111°32.8` | 7.52 | данные отсутствуют | 78:11:0006015:1586, 78:11:0006015:1118 | данные отсутствуют; адрес отсутствует |
| 4 | 1.1.4 | 1.1.5 | 107°50.7` | 9.82 | данные отсутствуют | 78:11:0006015:1586, 78:11:0006015:1118 | данные отсутствуют; адрес отсутствует |
| 5 | 1.1.5 | 1.1.6 | 104°59.3` | 12.1 | данные отсутствуют | 78:11:0006015:1586, 78:11:0006015:1118 | данные отсутствуют; адрес отсутствует |
| 6 | 1.1.6 | 1.1.7 | 215°32.3` | 0.09 | данные отсутствуют | 78:11:0006015:1586, 78:11:0006015:1118 | данные отсутствуют; адрес отсутствует |
| 7 | 1.1.7 | 1.1.8 | 96°39.5` | 13.71 | данные отсутствуют | 78:11:0006015:1586, 78:11:0006015:1118 | данные отсутствуют; адрес отсутствует |
| 8 | 1.1.8 | 1.1.9 | 340°33.6` | 0.18 | данные отсутствуют | 78:11:0006015:1586, 78:11:0006015:1118 | данные отсутствуют; адрес отсутствует |
| 9 | 1.1.9 | 1.1.10 | 87°25.5` | 4.67 | данные отсутствуют | 78:11:0006015:1586, 78:11:0006015:1118 | данные отсутствуют; адрес отсутствует |
| 10 | 1.1.10 | 1.1.11 | 355°42.7` | 0.4 | данные отсутствуют | 78:11:0006015:1586, 78:11:0006015:1118 | данные отсутствуют; адрес отсутствует |
| 11 | 1.1.11 | 1.1.12 | 82°48.3` | 9.1 | данные отсутствуют | 78:11:0006015:1586, 78:11:0006015:1118 | данные отсутствуют; адрес отсутствует |
| 12 | 1.1.12 | 1.1.13 | 68°7.5` | 4.32 | данные отсутствуют | 78:11:0006015:1586, 78:11:0006015:1118 | данные отсутствуют; адрес отсутствует |



ДОКУМЕНТ ПОДПИСАН
ЭЛЕКТРОННОЙ ПОДПИСЬЮ

Сертификат: 00BV056B7401CB38D2B3576ACDC8425108

Владелец: ФЕДЕРАЛЬНАЯ СЛУЖБА ГОСУДАРСТВЕННОЙ
РЕГИСТРАЦИИ, КАДАСТРА И КАРТОГРАФИИ
Действителен: с 27.06.2023 по 19.09.2024

полное наименование должности

инициалы, фамилия

| | | | |
|--------------------------|-----------------------------|-------------------|--------------------------|
| Земельный участок | | | |
| вид объекта недвижимости | | | |
| Лист № 2 раздела 3.1 | Всего листов раздела 3.1: 4 | Всего разделов: 5 | Всего листов выписки: 13 |

22.11.2023г. № КУВИ-001/2023-263986631

Кадастровый номер: 78:11:0006015:10

| 1 | 2 | 3 | 4 | 5 | 6 | 7 | 8 |
|----|--------|--------|-----------|------|--------------------|---|---------------------------------------|
| 13 | 1.1.13 | 1.1.14 | 80°30.4' | 2.97 | данные отсутствуют | 78:11:0006015:1586, 78:11:0006015:1118 | данные отсутствуют; адрес отсутствует |
| 14 | 1.1.14 | 1.1.15 | 94°51.2' | 1.06 | данные отсутствуют | 78:11:0006015:1586, 78:11:0006015:1118 | данные отсутствуют; адрес отсутствует |
| 15 | 1.1.15 | 1.1.16 | 146°9.5' | 8.44 | данные отсутствуют | 78:11:0006015:1118 | адрес отсутствует |
| 16 | 1.1.15 | 1.1.15 | | | данные отсутствуют | 78:11:0006015:1588 | данные отсутствуют |
| 17 | 1.1.16 | 1.1.17 | 147°25.1' | 4.01 | данные отсутствуют | данные отсутствуют | данные отсутствуют |
| 18 | 1.1.17 | 1.1.18 | 149°24.2' | 4.01 | данные отсутствуют | 78:11:0006015:1119 | данные отсутствуют |
| 19 | 1.1.18 | 1.1.19 | 151°42.5' | 4.01 | данные отсутствуют | 78:11:0006015:1119 | данные отсутствуют |
| 20 | 1.1.19 | 1.1.20 | 153°49.1' | 4.01 | данные отсутствуют | 78:11:0006015:1119 | данные отсутствуют |
| 21 | 1.1.20 | 1.1.21 | 155°59.6' | 4.01 | данные отсутствуют | 78:11:0006015:1119 | данные отсутствуют |
| 22 | 1.1.21 | 1.1.22 | 158°10.3' | 4.01 | данные отсутствуют | 78:11:0006015:1118 | адрес отсутствует |
| 23 | 1.1.22 | 1.1.23 | 160°28.9' | 4.01 | данные отсутствуют | 78:11:0006015:1118 | адрес отсутствует |
| 24 | 1.1.23 | 1.1.24 | 162°33.7' | 4 | данные отсутствуют | 78:11:0006015:1118 | адрес отсутствует |
| 25 | 1.1.24 | 1.1.25 | 164°49.2' | 4.01 | данные отсутствуют | 78:11:0006015:1118 | адрес отсутствует |
| 26 | 1.1.25 | 1.1.26 | 167°2.2' | 4.01 | данные отсутствуют | 78:11:0006015:1118 | адрес отсутствует |
| 27 | 1.1.26 | 1.1.27 | 169°3.3' | 4 | данные отсутствуют | 78:11:0006015:1118 | адрес отсутствует |
| 28 | 1.1.27 | 1.1.28 | 171°24.4' | 4.02 | данные отсутствуют | 78:11:0006015:1118 | адрес отсутствует |
| 29 | 1.1.28 | 1.1.29 | 173°32.9' | 4.01 | данные отсутствуют | 78:11:0006015:1118 | адрес отсутствует |
| 30 | 1.1.29 | 1.1.30 | 175°42.7' | 4.01 | данные отсутствуют | 78:11:0006015:1118 | адрес отсутствует |
| 31 | 1.1.30 | 1.1.31 | 177°59.7' | 4 | данные отсутствуют | 78:11:0006015:1118 | адрес отсутствует |
| 32 | 1.1.31 | 1.1.32 | 180°0.0' | 4.01 | данные отсутствуют | 78:11:0006015:1118 | адрес отсутствует |
| 33 | 1.1.32 | 1.1.33 | 182°17.5' | 4 | данные отсутствуют | 78:11:0006015:1118 | адрес отсутствует |
| 34 | 1.1.33 | 1.1.34 | 184°58.2' | 2.54 | данные отсутствуют | 78:11:0006015:1118 | адрес отсутствует |
| 35 | 1.1.34 | 1.1.35 | 187°42.8' | 2.53 | данные отсутствуют | 78:11:0006015:1118 | адрес отсутствует |
| 36 | 1.1.35 | 1.1.36 | 190°41.3' | 2.53 | данные отсутствуют | 78:11:0006015:1118 | адрес отсутствует |
| 37 | 1.1.36 | 1.1.37 | 193°39.2' | 2.54 | данные отсутствуют | 78:11:0006015:1118 | адрес отсутствует |
| 38 | 1.1.37 | 1.1.38 | 196°30.2' | 2.53 | данные отсутствуют | 78:11:0006015:1118 | адрес отсутствует |
| 39 | 1.1.38 | 1.1.39 | 199°21.9' | 2.53 | данные отсутствуют | 78:11:0006015:1118 | адрес отсутствует |
| 40 | 1.1.39 | 1.1.40 | 202°18.4' | 2.53 | данные отсутствуют | 78:11:0006015:1118 | адрес отсутствует |



ДОКУМЕНТ ПОДПИСАН
ЭЛЕКТРОННОЙ ПОДПИСЬЮ

Сертификат: 00BV056B7401CB38D2B3576ACDC8425108

Владелец: ФЕДЕРАЛЬНАЯ СЛУЖБА ГОСУДАРСТВЕННОЙ

РЕГИСТРАЦИИ, КАДАСТРА И КАРТОГРАФИИ

Действителен: с 27.06.2023 по 19.09.2024

полное наименование должности

инициалы, фамилия

| | | | |
|--------------------------|-----------------------------|-------------------|--------------------------|
| Земельный участок | | | |
| вид объекта недвижимости | | | |
| Лист № 3 раздела 3.1 | Всего листов раздела 3.1: 4 | Всего разделов: 5 | Всего листов выписки: 13 |

22.11.2023г. № КУВИ-001/2023-263986631

Кадастровый номер: 78:11:0006015:10

| 1 | 2 | 3 | 4 | 5 | 6 | 7 | 8 |
|----|--------|--------|-----------|-------|--------------------|---|-------------------|
| 41 | 1.1.40 | 1.1.41 | 204°56.9' | 2.54 | данные отсутствуют | 78:11:0006015:1118 | адрес отсутствует |
| 42 | 1.1.41 | 1.1.42 | 208°5.2' | 2.53 | данные отсутствуют | 78:11:0006015:1118 | адрес отсутствует |
| 43 | 1.1.42 | 1.1.43 | 212°5.1' | 4.56 | данные отсутствуют | 78:11:0006015:1118 | адрес отсутствует |
| 44 | 1.1.43 | 1.1.44 | 217°22.8' | 3.15 | данные отсутствуют | 78:11:0006015:1118 | адрес отсутствует |
| 45 | 1.1.44 | 1.1.45 | 278°17.9' | 15.45 | данные отсутствуют | 78:11:0006015:1118 | адрес отсутствует |
| 46 | 1.1.45 | 1.1.46 | 272°4.4' | 11.89 | данные отсутствуют | 78:11:0006015:1118 | адрес отсутствует |
| 47 | 1.1.46 | 1.1.47 | 262°34.6' | 9.75 | данные отсутствуют | 78:11:0006015:1118 | адрес отсутствует |
| 48 | 1.1.47 | 1.1.48 | 290°31.7' | 2.42 | данные отсутствуют | 78:11:0006015:1118 | адрес отсутствует |
| 49 | 1.1.48 | 1.1.49 | 293°57.0' | 31.56 | данные отсутствуют | 78:11:0006015:1118 | адрес отсутствует |
| 50 | 1.1.49 | 1.1.50 | 300°57.1' | 16.95 | данные отсутствуют | 78:11:0006015:1117, 78:11:0006015:1118 | адрес отсутствует |
| 51 | 1.1.50 | 1.1.51 | 28°53.2' | 1.99 | данные отсутствуют | 78:11:0006015:1118 | адрес отсутствует |
| 52 | 1.1.51 | 1.1.52 | 28°56.3' | 3.35 | данные отсутствуют | 78:11:0006015:1118 | адрес отсутствует |
| 53 | 1.1.52 | 1.1.53 | 299°45.7' | 4.09 | данные отсутствуют | 78:11:0006015:1118 | адрес отсутствует |
| 54 | 1.1.53 | 1.1.54 | 209°43.4' | 3.25 | данные отсутствуют | 78:11:0006015:1118 | адрес отсутствует |
| 55 | 1.1.54 | 1.1.55 | 209°38.3' | 2 | данные отсутствуют | 78:11:0006015:1118 | адрес отсутствует |
| 56 | 1.1.55 | 1.1.56 | 300°58.9' | 5.63 | данные отсутствуют | 78:11:0006015:1117, 78:11:0006015:1118 | адрес отсутствует |
| 57 | 1.1.56 | 1.1.57 | 20°40.4' | 0.57 | данные отсутствуют | 78:11:0006015:1117, 78:11:0006015:1118 | адрес отсутствует |
| 58 | 1.1.57 | 1.1.58 | 19°39.2' | 0.45 | данные отсутствуют | 78:11:0006015:1118, 78:11:0006015:9 | адрес отсутствует |
| 59 | 1.1.58 | 1.1.59 | 118°8.9' | 1.78 | данные отсутствуют | 78:11:0006015:1118, 78:11:0006015:9 | адрес отсутствует |
| 60 | 1.1.59 | 1.1.60 | 31°1.8' | 4.42 | данные отсутствуют | 78:11:0006015:1118, 78:11:0006015:9 | адрес отсутствует |
| 61 | 1.1.60 | 1.1.61 | 308°51.6' | 1.79 | данные отсутствуют | 78:11:0006015:1118, 78:11:0006015:9 | адрес отсутствует |
| 62 | 1.1.61 | 1.1.62 | 30°52.0' | 9.12 | данные отсутствуют | 78:11:0006015:1118, 78:11:0006015:9 | адрес отсутствует |
| 63 | 1.1.62 | 1.1.63 | 299°20.3' | 9.61 | данные отсутствуют | 78:11:0006015:1118, 78:11:0006015:9 | адрес отсутствует |



ДОКУМЕНТ ПОДПИСАН
ЭЛЕКТРОННОЙ ПОДПИСЬЮ

Сертификат: 00BV056B7401CB38D2B3576ACDC8425108

Владелец: ФЕДЕРАЛЬНАЯ СЛУЖБА ГОСУДАРСТВЕННОЙ

РЕГИСТРАЦИИ, КАДАСТРА И КАРТОГРАФИИ

Действителен: с 27.06.2023 по 19.09.2024

полное наименование должности

инициалы, фамилия

| Земельный участок | | | | | | | |
|--|--------|-----------------------------|-----------|-------------------|--------------------|--|-------------------|
| вид объекта недвижимости | | | | | | | |
| Лист № 4 раздела 3.1 | | Всего листов раздела 3.1: 4 | | Всего разделов: 5 | | Всего листов выписки: 13 | |
| 22.11.2023г. № КУВИ-001/2023-263986631 | | | | | | | |
| Кадастровый номер: | | | | 78:11:0006015:10 | | | |
| 1 | 2 | 3 | 4 | 5 | 6 | 7 | 8 |
| 64 | 1.1.63 | 1.1.64 | 9°0.1` | 1.02 | данные отсутствуют | 78:11:0006015:1118, 78:11:0006015:9 | адрес отсутствует |
| 65 | 1.1.64 | 1.1.65 | 76°53.3` | 2.56 | данные отсутствуют | 78:11:0006015:1118, 78:11:0006015:9 | адрес отсутствует |
| 66 | 1.1.65 | 1.1.66 | 351°2.3` | 2.82 | данные отсутствуют | 78:11:0006015:1118, 78:11:0006015:9 | адрес отсутствует |
| 67 | 1.1.66 | 1.1.67 | 259°48.5` | 2.71 | данные отсутствуют | 78:11:0006015:1118, 78:11:0006015:9 | адрес отсутствует |
| 68 | 1.1.67 | 1.1.68 | 322°30.4` | 0.92 | данные отсутствуют | 78:11:0006015:1118, 78:11:0006015:9 | адрес отсутствует |
| 69 | 1.1.68 | 1.1.69 | 30°20.9` | 9.42 | данные отсутствуют | 78:11:0006015:1118, 78:11:0006015:9 | адрес отсутствует |
| 70 | 1.1.69 | 1.1.1 | 299°20.5` | 14.12 | данные отсутствуют | 78:11:0006015:1118, 78:11:0006015:9 | адрес отсутствует |



ДОКУМЕНТ ПОДПИСАН
ЭЛЕКТРОННОЙ ПОДПИСЬЮ

Сертификат: 00ВВ056В7401СВ38D2В3576АСDС8425108

Владелец: ФЕДЕРАЛЬНАЯ СЛУЖБА ГОСУДАРСТВЕННОЙ
РЕГИСТРАЦИИ, КАДАСТРА И КАРТОГРАФИИ
Действителен: с 27.06.2023 по 19.09.2024

полное наименование должности

инициалы, фамилия

Выписка из Единого государственного реестра недвижимости об объекте недвижимости

Описание местоположения земельного участка

| | | | |
|--|-----------------------------|-------------------|--------------------------|
| Земельный участок | | | |
| вид объекта недвижимости | | | |
| Лист № 1 раздела 3.2 | Всего листов раздела 3.2: 3 | Всего разделов: 5 | Всего листов выписки: 13 |
| 22.11.2023г. № КУВИ-001/2023-263986631 | | | |
| Кадастровый номер: | | 78:11:0006015:10 | |

| Сведения о характерных точках границы земельного участка | | | | |
|--|---------------|-----------|-----------------------------------|---|
| Система координат СК-1964 | | | | |
| Номер точки | Координаты, м | | Описание закрепления на местности | Средняя квадратичная погрешность определения координат характерных точек границ земельного участка, м |
| | X | Y | | |
| 1 | 2 | 3 | 4 | 5 |
| 1 | 94196.45 | 119667.11 | - | - |
| 2 | 94220.79 | 119681.9 | - | - |
| 3 | 94236.69 | 119692.72 | - | - |
| 4 | 94233.93 | 119699.71 | - | - |
| 5 | 94230.92 | 119709.06 | - | - |
| 6 | 94227.79 | 119720.75 | - | - |
| 7 | 94227.72 | 119720.7 | - | - |
| 8 | 94226.13 | 119734.32 | - | - |
| 9 | 94226.3 | 119734.26 | - | - |
| 10 | 94226.51 | 119738.93 | - | - |
| 11 | 94226.91 | 119738.9 | - | - |
| 12 | 94228.05 | 119747.93 | - | - |
| 13 | 94229.66 | 119751.94 | - | - |
| 14 | 94230.15 | 119754.87 | - | - |
| 15 | 94230.06 | 119755.93 | - | - |
| 16 | 94223.05 | 119760.63 | - | - |
| 17 | 94219.67 | 119762.79 | - | - |
| 18 | 94216.22 | 119764.83 | - | - |
| 19 | 94212.69 | 119766.73 | - | - |
| 20 | 94209.09 | 119768.5 | - | - |
| 21 | 94205.43 | 119770.13 | - | - |
| 22 | 94201.71 | 119771.62 | - | - |



ДОКУМЕНТ ПОДПИСАН
ЭЛЕКТРОННОЙ ПОДПИСЬЮ

Сертификат: 00ВВ056В7401СВ38Д2В3576АСДС8425108

Владелец: ФЕДЕРАЛЬНАЯ СЛУЖБА ГОСУДАРСТВЕННОЙ

РЕГИСТРАЦИИ, КАДАСТРА И КАРТОГРАФИИ

Действителен: с 27.06.2023 по 19.09.2024

полное наименование должности

инициалы, фамилия

| | | | |
|--------------------------|--|--|--|
| Земельный участок | | | |
| вид объекта недвижимости | | | |

| | | | |
|----------------------|-----------------------------|-------------------|--------------------------|
| Лист № 2 раздела 3.2 | Всего листов раздела 3.2: 3 | Всего разделов: 5 | Всего листов выписки: 13 |
|----------------------|-----------------------------|-------------------|--------------------------|

22.11.2023г. № КУВИ-001/2023-263986631

Кадастровый номер: 78:11:0006015:10

| 1 | 2 | 3 | 4 | 5 |
|----|----------|-----------|---|---|
| 23 | 94197.93 | 119772.96 | - | - |
| 24 | 94194.11 | 119774.16 | - | - |
| 25 | 94190.24 | 119775.21 | - | - |
| 26 | 94186.33 | 119776.11 | - | - |
| 27 | 94182.4 | 119776.87 | - | - |
| 28 | 94178.43 | 119777.47 | - | - |
| 29 | 94174.45 | 119777.92 | - | - |
| 30 | 94170.45 | 119778.22 | - | - |
| 31 | 94166.45 | 119778.36 | - | - |
| 32 | 94162.44 | 119778.36 | - | - |
| 33 | 94158.44 | 119778.2 | - | - |
| 34 | 94155.91 | 119777.98 | - | - |
| 35 | 94153.4 | 119777.64 | - | - |
| 36 | 94150.91 | 119777.17 | - | - |
| 37 | 94148.44 | 119776.57 | - | - |
| 38 | 94146.01 | 119775.85 | - | - |
| 39 | 94143.62 | 119775.01 | - | - |
| 40 | 94141.28 | 119774.05 | - | - |
| 41 | 94138.98 | 119772.98 | - | - |
| 42 | 94136.75 | 119771.79 | - | - |
| 43 | 94132.89 | 119769.37 | - | - |
| 44 | 94130.39 | 119767.46 | - | - |
| 45 | 94132.62 | 119752.17 | - | - |
| 46 | 94133.05 | 119740.29 | - | - |
| 47 | 94131.79 | 119730.62 | - | - |
| 48 | 94132.64 | 119728.35 | - | - |
| 49 | 94145.45 | 119699.51 | - | - |
| 50 | 94154.17 | 119684.97 | - | - |
| 51 | 94155.91 | 119685.93 | - | - |



ДОКУМЕНТ ПОДПИСАН
ЭЛЕКТРОННОЙ ПОДПИСЬЮ

Сертификат: 00ВВ056В7401СВ38D2В3576АСDС8425108

Владелец: ФЕДЕРАЛЬНАЯ СЛУЖБА ГОСУДАРСТВЕННОЙ

РЕГИСТРАЦИИ, КАДАСТРА И КАРТОГРАФИИ

Действителен: с 27.06.2023 по 19.09.2024

полное наименование должности

инициалы, фамилия

| | | | |
|--------------------------|--|--|--|
| Земельный участок | | | |
| вид объекта недвижимости | | | |

| | | | |
|----------------------|-----------------------------|-------------------|--------------------------|
| Лист № 3 раздела 3.2 | Всего листов раздела 3.2: 3 | Всего разделов: 5 | Всего листов выписки: 13 |
|----------------------|-----------------------------|-------------------|--------------------------|

22.11.2023г. № КУВИ-001/2023-263986631

Кадастровый номер: 78:11:0006015:10

| 1 | 2 | 3 | 4 | 5 |
|----|----------|-----------|---|---|
| 52 | 94158.84 | 119687.55 | - | - |
| 53 | 94160.87 | 119684 | - | - |
| 54 | 94158.05 | 119682.39 | - | - |
| 55 | 94156.31 | 119681.4 | - | - |
| 56 | 94159.21 | 119676.57 | - | - |
| 57 | 94159.74 | 119676.77 | - | - |
| 58 | 94160.16 | 119676.92 | - | - |
| 59 | 94159.32 | 119678.49 | - | - |
| 60 | 94163.11 | 119680.77 | - | - |
| 61 | 94164.23 | 119679.38 | - | - |
| 62 | 94172.06 | 119684.06 | - | - |
| 63 | 94176.77 | 119675.68 | - | - |
| 64 | 94177.78 | 119675.84 | - | - |
| 65 | 94178.36 | 119678.33 | - | - |
| 66 | 94181.15 | 119677.89 | - | - |
| 67 | 94180.67 | 119675.22 | - | - |
| 68 | 94181.4 | 119674.66 | - | - |
| 69 | 94189.53 | 119679.42 | - | - |
| 70 | 94196.45 | 119667.11 | - | - |



ДОКУМЕНТ ПОДПИСАН
ЭЛЕКТРОННОЙ ПОДПИСЬЮ

Сертификат: 00ВВ056В7401СВ38D2В3576АСDC8425108

Владелец: ФЕДЕРАЛЬНАЯ СЛУЖБА ГОСУДАРСТВЕННОЙ
РЕГИСТРАЦИИ, КАДАСТРА И КАРТОГРАФИИ
Действителен: с 27.06.2023 по 19.09.2024

полное наименование должности

инициалы, фамилия

Выписка из Единого государственного реестра недвижимости об объекте недвижимости

Сведения о частях земельного участка

| Земельный участок | | |
|--|-----------------------------|--|
| вид объекта недвижимости | | |
| Лист № 1 раздела 4.1 | Всего листов раздела 4.1: 2 | Всего разделов: 5 |
| Всего листов выписки: 13 | | |
| 22.11.2023г. № КУВИ-001/2023-263986631 | | |
| Кадастровый номер: | | 78:11:0006015:10 |
| Учетный номер части | Площадь, м2 | Содержание ограничения в использовании или ограничения права на объект недвижимости или обременения объекта недвижимости |
| 1 | 2 | 3 |
| 2 | данные отсутствуют | вид ограничения (обременения): ограничения прав на земельный участок, предусмотренные статьями 56, 56.1 Земельного кодекса Российской Федерации; Срок действия: не установлен; Содержание ограничения (обременения): Охранная зона газораспределительной сети |
| 3 | данные отсутствуют | вид ограничения (обременения): ограничения прав на земельный участок, предусмотренные статьями 56, 56.1 Земельного кодекса Российской Федерации; Срок действия: не установлен; Содержание ограничения (обременения): Охранная зона водопроводных сетей |
| 4 | данные отсутствуют | вид ограничения (обременения): ограничения прав на земельный участок, предусмотренные статьями 56, 56.1 Земельного кодекса Российской Федерации; Срок действия: не установлен; Содержание ограничения (обременения): Охранная зона водопроводных сетей |
| 5 | данные отсутствуют | вид ограничения (обременения): ограничения прав на земельный участок, предусмотренные статьями 56, 56.1 Земельного кодекса Российской Федерации; Срок действия: не установлен; Содержание ограничения (обременения): Территория объекта культурного наследия |
| 6 | данные отсутствуют | вид ограничения (обременения): ограничения прав на земельный участок, предусмотренные статьями 56, 56.1 Земельного кодекса Российской Федерации; Срок действия: не установлен; Содержание ограничения (обременения): Прибрежная защитная полоса водного объекта |
| 7 | данные отсутствуют | вид ограничения (обременения): ограничения прав на земельный участок, предусмотренные статьями 56, 56.1 Земельного кодекса Российской Федерации; Срок действия: не установлен; Содержание ограничения (обременения): Прибрежная защитная полоса водного объекта |
| 8 | данные отсутствуют | вид ограничения (обременения): ограничения прав на земельный участок, предусмотренные статьями 56, 56.1 Земельного кодекса Российской Федерации; Срок действия: не установлен; Содержание ограничения (обременения): Зона регулирования застройки и хозяйственной деятельности |
| 9 | данные отсутствуют | вид ограничения (обременения): ограничения прав на земельный участок, предусмотренные статьями 56, 56.1 Земельного кодекса Российской Федерации; Срок действия: не установлен; Содержание ограничения (обременения): Водоохранная зона водного объекта |



ДОКУМЕНТ ПОДПИСАН
ЭЛЕКТРОННОЙ ПОДПИСЬЮ

Сертификат: 00BV056B7401CB38D2B3576ACDC8425108

Владелец: ФЕДЕРАЛЬНАЯ СЛУЖБА ГОСУДАРСТВЕННОЙ
РЕГИСТРАЦИИ, КАДАСТРА И КАРТОГРАФИИ
Действителен: с 27.06.2023 по 19.09.2024

полное наименование должности

инициалы, фамилия

| | | | |
|--|-----------------------------|---|--------------------------|
| Земельный участок | | | |
| вид объекта недвижимости | | | |
| Лист № 2 раздела 4.1 | Всего листов раздела 4.1: 2 | Всего разделов: 5 | Всего листов выписки: 13 |
| 22.11.2023г. № КУВИ-001/2023-263986631 | | | |
| Кадастровый номер: | | 78:11:0006015:10 | |
| 10 | данные отсутствуют | вид ограничения (обременения): ограничения прав на земельный участок, предусмотренные статьями 56, 56.1 Земельного кодекса Российской Федерации; Срок действия: не установлен; реквизиты документа-основания: о внесении изменений в Закон Санкт-Петербурга №820-7 от 24 декабря 2008 года от 07.07.2016 № 437-83 выдан: Правительство Санкт-Петербурга; Содержание ограничения (обременения): Согласно приложению к Закону Санкт-Петербурга №437-83 от 07.07.2016; Реестровый номер границы: 78.11.2.120 | |

| | | |
|-------------------------------|---|-------------------|
| полное наименование должности |  ДОКУМЕНТ ПОДПИСАН ЭЛЕКТРОННОЙ ПОДПИСЬЮ Сертификат: 00ВВ056В7401СВ38D2В3576АСDС8425108 Владелец: ФЕДЕРАЛЬНАЯ СЛУЖБА ГОСУДАРСТВЕННОЙ РЕГИСТРАЦИИ, КАДАСТРА И КАРТОГРАФИИ Действителен: с 27.06.2023 по 19.09.2024 | инициалы, фамилия |
|-------------------------------|---|-------------------|

ГОСУДАРСТВЕННОЕ УНИТАРНОЕ ПРЕДПРИЯТИЕ
"ГОРОДСКОЕ УПРАВЛЕНИЕ ИНВЕНТАРИЗАЦИИ И ОЦЕНКИ
НЕДВИЖИМОСТИ"

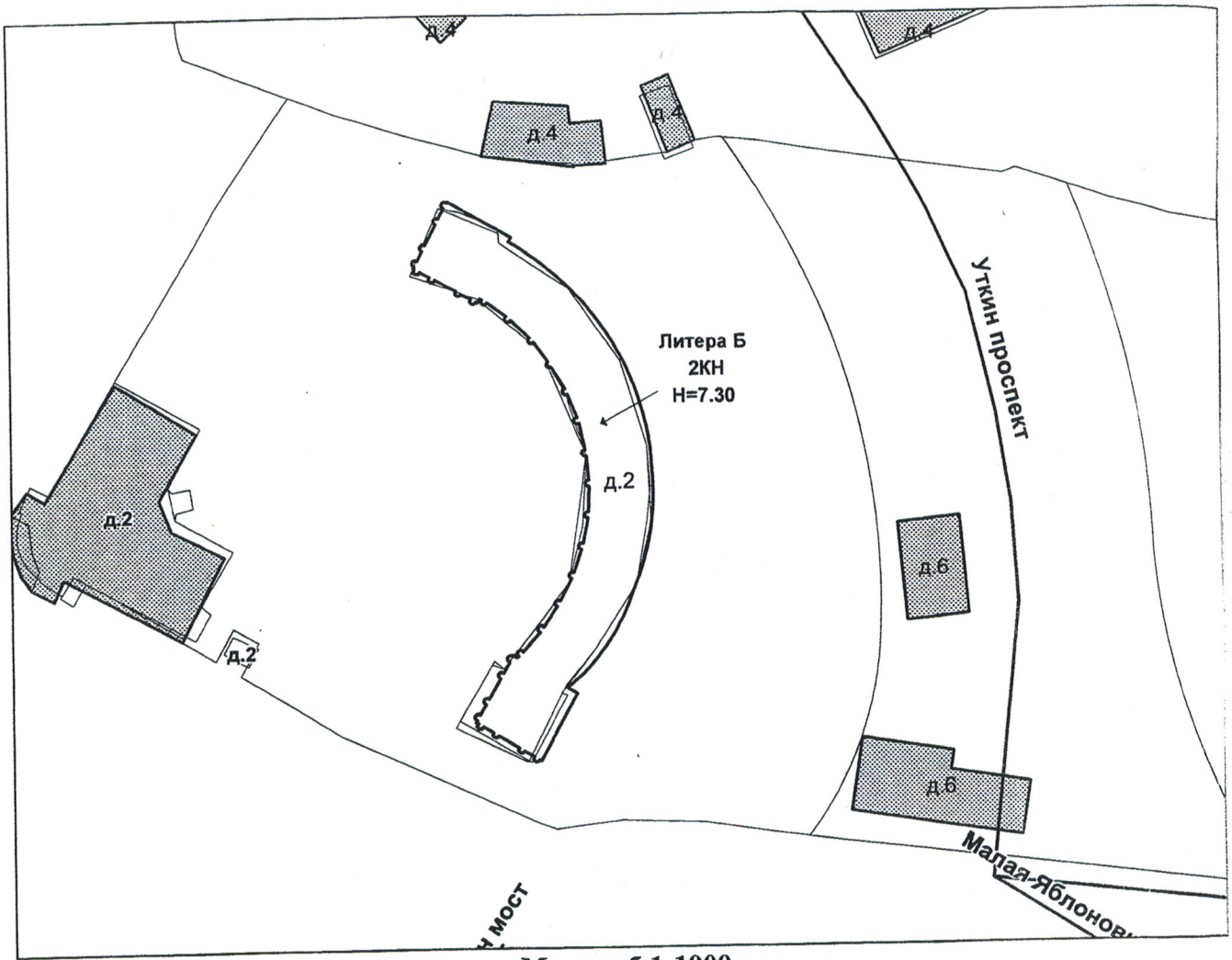
Филиал ГУП "ГУИОН" проектно-инвентаризационное бюро Красногвардейского района

ТЕХНИЧЕСКИЙ ПАСПОРТ

| | |
|--------------|--|
| на | Нежилое здание |
| район | Красногвардейский |
| город | город Санкт-Петербург |
| улица (пер.) | Уткин проспект, дом 2, литера Б |

Квартал № **6015**
Инвентарный № **06/01-2149**

ПЛАН ЗЕМЕЛЬНОГО УЧАСТКА



Масштаб 1:1000

VI. Описание конструктивных элементов здания и определение износа

Литера: Б

Год постройки: 1820-1830

Число этажей: 2

Группа капитальности: I

Вид внутренней отделки: простой

| № п/п | Наименование конструктивных элементов | Описание конструктивных элементов (материал, конструкция, отделка, и прочее) | Техническое состояние (осадка, трещины, гниль и т.п.) | Удельные веса конструктивных элементов | Поправка к удельн. весу в процентах | Удельн. вес констр. элем. с поправкой | Износ в % | Произведен. % износа на уд. вес конструктор. элем. | | |
|---------------|---|--|---|---|-------------------------------------|---------------------------------------|-----------|--|------|--|
| 1 | 2 | 3 | 4 | 5 | 6 | 7 | 8 | 9 | | |
| 1 | Фундаменты | бутобетонный ленточный | Неравномерная осадка, трещины | 12 | | 12 | 65 | 7.80 | | |
| 2 | а. Стены и их наружная отделка | кирпичные штукатурка цементным раствором, масляная окраска | Большие выпучивания и заметные отклонения от вертикали; | 30 | | 30 | 65 | 19.5 | | |
| | б. Перегородки | кирпичные | трещины | | | | | | | |
| 3 | Перекрытия | чердачное | сборные железобетонные плиты | | | | | | | |
| | | междуэтажное | сборные железобетонные плиты | Глубокие поперечные трещины в плитах; прогрессирующее смещение плит перекрытия относительно друг друга | 16 | | 16 | 60 | 9.60 | |
| | | надподвальное | отсутствует | | | | | | | |
| 4 | Крыша | из кровельной стали по деревянной обрешетке, окрашенная | Массовые протечки; сильная ржавчина на поверхности кровли, разрушение фальцев; отсутствие элементов в ограждающей решетке | 8 | | 8 | 75 | 6.00 | | |
| 5 | Полы | Линолеумные; дощатые по деревянным лагам; бетонные | Сильная просадка, изношенность и частые изломы досок, местами гниль | 8 | | 8 | 60 | 4.80 | | |
| 6 | Проемы | Оконные | двойные створные | Нижний брус оконного переплета и подоконная доска поражены гнилью, древесина выкрошивается; переплеты расшатаны | 7 | | 7 | 60 | 4.20 | |
| | | Дверные | филенчатые, окрашены | Коробки повреждены и поражены гнилью; наличники местами утрачены; обвязка полотна повреждена | | | | | | |
| 7 | Внутренняя отделка | штукатурка; окраска | Сырые пятна, отслоение, вздутие и местами отставание краски со шпаклевкой | 3 | | 3 | 50 | 1.50 | | |
| 8 | Санитарно-технические и электротехнические устройства | Отопление | отсутствует | | 13 | - | - | - | - | |
| | | Водопровод | отсутствует | | | | | | | |
| | | Канализация | отсутствует | | | | | | | |
| | | Горячее водоснабжение | отсутствует | | | | | | | |
| | | Ванны | | | | | | | | |
| | | Электроосвещение | отсутствует | | | | | | | |
| | | Радио | отсутствует | | | | | | | |
| | | Телефон | отсутствует | | | | | | | |
| | | Вентиляция | естественная | | | | | | | |
| | | Лифт | | | | | | | | |
| | | Сигнализация | | | | | | | | |
| | | Электроплиты | | | | | | | | |
| | | Телевидение | | | | | | | | |
| Газоснабжение | | | | | | | | | | |
| Мусоропровод | | | | | | | | | | |
| Смотровая яма | | | | | | | | | | |
| 9 | Прочие работы | отмостка; лестницы сборные железобетонные | Неудовлетворительное | 3 | | 3 | 55 | 1.65 | | |
| Итого | | | | 100.0 | | 87.0 | | 55.05 | | |

$$\text{Процент износа, приведенный к 100 по формуле: } \frac{(\text{гр.9}) \times 100}{\text{удельный вес (гр.7)}} = \frac{55.05 \times 100}{87.0} = 63.0\%$$

VII. Описание конструктивных элементов здания и определение износа

Литера:

Год постройки:

Число этажей:

Группа капитальности:

Вид внутренней отделки:

| № п/п | Наименование конструктивных элементов | Описание конструктивных элементов (материал, конструкция, отделка, и прочее) | Техническое состояние (осадка, трещины, гниль и т.п.) | Удельные веса конструктивных элементов | Поправка к удельн. весу в процентах | Удельн. вес констр. элем. с поправкой | Износ в % | Приведен. % |
|---------------|---|--|---|--|-------------------------------------|---------------------------------------|-----------|-------------|
| 1 | 2 | 3 | 4 | 5 | 6 | 7 | 8 | |
| 1 | Фундаменты | | | | | | | |
| 2 | а. Стены и их наружная отделка | | | | | | | |
| | б. Перегородки | | | | | | | |
| 3 | Перекрытия | чердачное | | | | | | |
| | | междуэтажное | | | | | | |
| | | надподвальное | | | | | | |
| 4 | Крыша | | | | | | | |
| 5 | Полы | | | | | | | |
| 6 | Проемы | Оконные | | | | | | |
| | | Дверные | | | | | | |
| 7 | Внутренняя отделка | | | | | | | |
| 8 | Санитарно-технические и электротехнические устройства | Отопление | | | | | | |
| | | Водопровод | | | | | | |
| | | Канализация | | | | | | |
| | | Горячее водоснабжение | | | | | | |
| | | Ванны | | | | | | |
| | | Электроосвещение | | | | | | |
| | | Радио | | | | | | |
| | | Телефон | | | | | | |
| | | Вентиляция | | | | | | |
| | | Лифт | | | | | | |
| | | Сигнализация | | | | | | |
| | | Электроплиты | | | | | | |
| | | Телевидение | | | | | | |
| | | Газоснабжение | | | | | | |
| Мусоропровод | | | | | | | | |
| Смотровая яма | | | | | | | | |
| 9 | Прочие работы | | | | | | | |
| | | | Итого | 100 | | 100 | | |

Процент износа, приведенный к 100 по формуле: $\frac{\text{процент износа (гр.9)} \times 100}{\text{удельный вес (гр.7)}} = \frac{\quad \times 100}{100} = \quad \%$

VIII. Описание конструктивных элементов здания и определение износа

Литера:
Группа капитальности:

Год постройки:
Вид внутренней отделки:

Число этажей:

| № п/п | Наименование конструктивных элементов | Описание конструктивных элементов (материал, конструкция, отделка, и прочее) | Техническое состояние (осадка, трещины, гниль и т.п.) | Удельные веса конструктивных элементов | Поправка к удельн. весу в процентах | Удельн. вес констр. элем. с поправкой | Износ в % | Произведен. % износа на уд. вес констр. эл-тов |
|-----------------------|---|--|---|--|-------------------------------------|---------------------------------------|-----------|--|
| 1 | 2 | 3 | 4 | 5 | 6 | 7 | 8 | 9 |
| 1 | Фундаменты | | | | | | | |
| 2 | а. Стены и их наружная отделка б. Перегородки | | | | | | | |
| 3 | Перекрытия | чердачное | | | | | | |
| междуэтажное | | | | | | | | |
| надподвальное | | | | | | | | |
| 4 | Крыша | | | | | | | |
| 5 | Полы | | | | | | | |
| 6 | Проемы | Оконные | | | | | | |
| Дверные | | | | | | | | |
| 7 | Внутренняя отделка | | | | | | | |
| 8 | Санитарно-технические и электротехнические устройства | Отопление | | | | | | |
| Водопровод | | | | | | | | |
| Канализация | | | | | | | | |
| Горячее водоснабжение | | | | | | | | |
| Ванны | | | | | | | | |
| Электроосвещение | | | | | | | | |
| Радио | | | | | | | | |
| Телефон | | | | | | | | |
| Вентиляция | | | | | | | | |
| Лифт | | | | | | | | |
| Сигнализация | | | | | | | | |
| Электроплиты | | | | | | | | |
| Телевидение | | | | | | | | |
| Газоснабжение | | | | | | | | |
| Мусоропровод | | | | | | | | |
| Смотровая яма | | | | | | | | |
| 9 | Прочие работы | | | | | | | |
| | | | Итого | 100 | | 100 | | |

$$\text{Процент износа, приведенный к 100 по формуле: } \frac{\text{процент износа (гр.9)} \times 100}{\text{удельный вес (гр.7)}} = \frac{x \times 100}{100} = \%$$

IX. Техническое описание пристроек и других частей здания

| Наименование конструктивных элементов | Литера | | | | Литера | | | | Литера | | | |
|---------------------------------------|--------|-------------------------|----------|---------------------------|--------|-------------------------|----------|---------------------------|--------|-------------------------|----------|----------------|
| | | Удельный вес по таблице | Поправки | Удельный вес с поправками | | Удельный вес по таблице | Поправки | Удельный вес с поправками | | Удельный вес по таблице | Поправки | Удельный вес с |
| Фундаменты | | | | | | | | | | | | |
| Стены и перегородки | | | | | | | | | | | | |
| Перекрытия | | | | | | | | | | | | |
| Крыша | | | | | | | | | | | | |
| Полы | | | | | | | | | | | | |
| Проемы | | | | | | | | | | | | |
| Отделочные работы | | | | | | | | | | | | |
| Электроосвещение | | | | | | | | | | | | |
| Прочие работы | | | | | | | | | | | | |
| | | | | | | | | | | | | |
| | | | | | | | | | | | | |
| ИТОГО: | | 100 | x | | | 100 | x | | | 100 | x | |

| Наименование конструктивных элементов | Литера | | | | Литера | | | | Литера | | | |
|---------------------------------------|--------|-------------------------|----------|---------------------------|--------|-------------------------|----------|---------------------------|--------|-------------------------|----------|----------------|
| | | Удельный вес по таблице | Поправки | Удельный вес с поправками | | Удельный вес по таблице | Поправки | Удельный вес с поправками | | Удельный вес по таблице | Поправки | Удельный вес с |
| Фундаменты | | | | | | | | | | | | |
| Стены и перегородки | | | | | | | | | | | | |
| Перекрытия | | | | | | | | | | | | |
| Крыша | | | | | | | | | | | | |
| Полы | | | | | | | | | | | | |
| Проемы | | | | | | | | | | | | |
| Отделочные работы | | | | | | | | | | | | |
| Электроосвещение | | | | | | | | | | | | |
| Прочие работы | | | | | | | | | | | | |
| | | | | | | | | | | | | |
| | | | | | | | | | | | | |
| ИТОГО: | | 100 | x | | | 100 | x | | | 100 | x | |

X. Исчисление восстановительной и действительной стоимости здания и его частей

| Литера по плану | Наименов. здания и его частей | № сборника | № таблицы | Измеритель | Стоимость по табл. | Поправки к стоимости в коэфф. | | | | | | | | | Стоимость ед. измер. с поправками | Объем или площадь | Восстановительная стоимость | % износа | Действительная стоимость |
|-----------------|-------------------------------|------------|-----------|------------|--------------------|-------------------------------|---------------------|--------------------|----------------------|-------------------------|-----------------------|--------------|-------------|-----------------------------|-----------------------------------|-------------------|-----------------------------|----------|--------------------------|
| | | | | | | Удельный вес строения | На высоту помещения | На среднюю площадь | На превышение объема | На откл. от группы кап. | На необорудов. подвал | На этажность | На мансарду | Удельный вес после поправок | | | | | |
| 1 | 2 | 3 | 4 | 5 | 6 | 7 | 8 | 9 | 10 | 11 | 12 | 13 | 14 | 15 | 16 | 17 | 18 | 19 | 20 |
| Б | Основное строение | 18 | 1 в | куб. м | 12.00 | 0.87 | | | | | | | | 0.87 | 10.44 | 5944 | 62055 | 63 | 2236 |
| | | | | | | | | | | | | | | | Всего: | 62055 | | | 2236 |
| | | | | | | | | | | | | | | | | | 918.037 | | 339.09 |

Стоимость в ценах 2013 года с учетом коэффициента, утвержденного постановлением Правительства Санкт-Петербурга от 28.12.2012 г. № 1408

XIII. Ограждения и сооружения (замощения) на участке

| литера | Наименование ограждений и сооружений | Материал, конструкция | Размеры | | Площадь, кв.м | № сборника | Метаблицы | Измеритель | Стоимость измерителя по таблице | Восстановительная стоимость, руб | Процент износа | Действительная стоимость, руб |
|--------|--------------------------------------|-----------------------|-----------|-------------------|---------------|------------|-----------|------------|---------------------------------|----------------------------------|----------------|-------------------------------|
| | | | длина (м) | ширина высота (м) | | | | | | | | |
| | | | | | | | | | | | | |
| | | | | | | | | | | | | |
| | | | | | | | | | | | | |
| | | | | | | | | | | | | |
| | | | | | | | | | | | | |
| | | | | | | | | | | | | |
| | | | | | | | | | | | | |
| | | | | | | | | | | | | |
| | | | | | | | | | | | | |

XIV. Общая стоимость (в руб.)

| В ценах какого года | Основные строения | | Служебные постр. | | Сооружения | | Всего | |
|---------------------------|-------------------------|------------------------|-------------------------|------------------------|-------------------------|------------------------|-------------------------|------------------------|
| | восстанов. стоимость | действит. стоимость | восстанов. стоимость | действит. стоимость | восстанов. стоимость | действит. стоимость | восстанов. стоимость | действит. стоимость |
| 1969 | 62055 | 22960 | | | | | 62055 | 22960 |
| 2013 | 9181037 | 3396932 | | | | | 9181037 | 3396932 |
| | | | | | | | | |
| | | | | | | | | |
| | | | | | | | | |
| | | | | | | | | |

« 06 » июня 2013 г.

« 06 » июня 2013 г.

« 06 » июня 2013 г.



(Мирошниченко Е.А.)

(Харитонов Н.Н.)

Генеральный директор филиала ГУП "ГУИОН" ПИБ Красногвардейского района
(Е.Н. Лукьяненко)

XV. ОТМЕТКИ О ПОСЛЕДУЮЩИХ ОБСЛЕДОВАНИЯХ.

| | | | |
|-------------------|--|--|--|
| Дата обследования | | | |
| Обследовал | | | |
| Проверил | | | |
| Начальник | | | |



ПРАВИТЕЛЬСТВО САНКТ-ПЕТЕРБУРГА

**КОМИТЕТ ПО ГОСУДАРСТВЕННОМУ КОНТРОЛЮ, ИСПОЛЬЗОВАНИЮ И ОХРАНЕ
ПАМЯТНИКОВ ИСТОРИИ И КУЛЬТУРЫ
(КГИОП)**

пл. Ломоносова, д. 1, Санкт-Петербург, 191023. Тел. (812) 315-43-03, (812) 571-64-31, Факс (812) 710-42-45
E-mail: kgiop@gov.spb.ru https://www.gov.spb.ru, http://kgiop.ru

10 ИЮН 2022

№

01-26-983/22-01

Пер. № 01-26-983/22-0-0 от 24.05.2022

К I ИЮН 2022
№ 01-26-983/22-0-1
от 10.06.2022

**РАЗРЕШЕНИЕ**

на проведение работ по сохранению объекта культурного наследия федерального значения

В соответствии с пунктом 2 статьи 45 Федерального закона от 25 июня 2002 года № 73-ФЗ «Об объектах культурного наследия (памятников истории и культуры) народов Российской Федерации»

Выдано Общество с ограниченной ответственностью «РБМ Реконструкция»
(полное наименование юридического лица с указанием его организационно-правовой формы или

Ф.И.О. - индивидуального предпринимателя-проводящей (го) работы по сохранению объектов культурного наследия)

ИНН

| | | | | | | | | | | | |
|---|---|---|---|---|---|---|---|---|---|---|---|
| 7 | 8 | 1 | 0 | 2 | 4 | 4 | 2 | 5 | 5 | - | - |
|---|---|---|---|---|---|---|---|---|---|---|---|

ОГРН/ОГРНИП

| | | | | | | | | | | | | | | |
|---|---|---|---|---|---|---|---|---|---|---|---|---|---|---|
| 1 | 0 | 3 | 7 | 8 | 2 | 1 | 0 | 0 | 7 | 3 | 2 | 2 | - | - |
|---|---|---|---|---|---|---|---|---|---|---|---|---|---|---|

Адрес места нахождения
(места жительства)

188516
(индекс)

Ленинградская область
(Субъект Российской Федерации, город)

Ломоносовский район, с. Русско-Высоцкое,
ул. Промышленная, д. 1, оф. 14
(улица) (дом) (корп./стр.) (офис/кв.)

Лицензия на осуществление деятельности по сохранению объектов культурного наследия:

Выдана

№ МКРФ 02272

(№ лицензии)

18.02.2015

(дата выдачи лицензии)

Виды работ

Приспособление для современного использования
в части устройства инженерных сетей и систем

на объекте культурного наследия:

объект культурного наследия федерального значения «Корпус служебный»
(в составе объекта культурного наследия федерального значения «Уткина дача»)

(основание: постановление Правительства РФ от 10.07.2001 № 527)

(наименование и категория историко-культурного значения объекта культурного наследия)

Санкт-Петербург, Уткин проспект, д. 2, лит. Б

(адрес места нахождения объекта культурного наследия по данным органов технической инвентаризации)

Основание для выдачи разрешения:
Договор - подряда (контракт) на
выполнение работ:

Контракт от 01.04.2022 № 179,
идентификационный код закупки
222782544053478420100100140014399243

(дата и №)

Заключенный с: Санкт-Петербургское государственное бюджетное учреждение
культуры «Государственный музей городской скульптуры»

ИНН
ОГРН/ОГРНИП

| | | | | | | | | | | | | | | | |
|---|---|---|---|---|---|---|---|---|---|---|---|---|---|---|--|
| 7 | 8 | 2 | 5 | 4 | 4 | 0 | 5 | 3 | 4 | - | - | | | | |
| 1 | 0 | 3 | 7 | 8 | 4 | 3 | 0 | 4 | 2 | 6 | 3 | 2 | - | - | |

Адрес места нахождения
(места жительства)

| | |
|--------------------|--|
| 191167 (индекс) | Санкт-Петербург (Субъект Российской Федерации, город) |
|--------------------|--|

| |
|--|
| Невский пр., д. 179 (улица) (дом) (корп./стр.) (офис/кв.) |
|--|

Согласно

- Задание КГИОП от 31.10.2016 № 2-15939-2;
- Акт определения влияния предполагаемых к проведению видов работ на конструктивные и другие характеристики надежности и безопасности Объекта от 17.02.2017 (не оказывает влияние);
- Проектная документация «Выполнение работ по корректировке и согласованию проектной документации по реставрации и капитальному ремонту зданий усадьбы «Уткина дача», по адресу: Уткин пр., д. 2, лит. А.Б.» от 09.08.2017 № 01-26-(5361-5418)/17-0-2;
- Раздел 1. Пояснительная записка. 218-2016-ПЗ;
- Раздел 5. Сведения об инженерном оборудовании, о сетях инженерно-технического обеспечения, перечень инженерно-технических мероприятий, содержание технологических решений. Подраздел 1. Система электроснабжения. Часть 1. Внутреннее силовое электрооборудование и электроосвещение. Служебный корпус. Шифр: 218-2016-ИОС5.1.2-ЭМ1;
- Раздел 5. Сведения об инженерном оборудовании, о сетях инженерно-технического обеспечения, перечень инженерно-технических мероприятий, содержание технологических решений. Подраздел 2. Система водоснабжения. Часть 2. Внутреннее водоснабжение. Служебный корпус. Шифр: 218-2016-ИОС5.2.2-В2;
- Раздел 5. Сведения об инженерном оборудовании, о сетях инженерно-технического обеспечения, перечень инженерно-технических мероприятий, содержание технологических решений. Подраздел 3. Система водоотведения. Часть 2. Внутреннее водоотведение. Служебный корпус. Шифр: 218-2016-ИОС5.3.2-К2;
- Раздел 5. Сведения об инженерном оборудовании, о сетях инженерно-технического обеспечения, перечень инженерно-технических мероприятий, содержание технологических решений. Подраздел 4. Отопление, вентиляция и кондиционирование воздуха, тепловые сети. Часть 1. Отопление, вентиляция и кондиционирование воздуха. Служебный корпус. Шифр: 218-2016-ИОС5.4.2-ОВ2;
- Раздел 6. Проект организации строительства. Шифр: 218-2016-ПОС;
- Раздел 9. Мероприятия по обеспечению пожарной безопасности. Шифр: 218-2016-ПБ;

| | |
|--|--|
| | - Раздел 10. Мероприятия по обеспечению доступа инвалидов. Часть 1. Мероприятия по обеспечению доступа инвалидов. Служебный корпус. Шифр: 218-2016-ОДИ2; - Раздел 12. Иная документация в случаях, предусмотренных Федеральными законами. Подраздел 2. Требования к обеспечению безопасной эксплуатации объектов капитального строительства. Шифр: 218-2016-ТБЭ; - Акт ГИКЭ проектной документации на проведение работ по сохранению объекта культурного наследия федерального значения «Уткина дача», расположенного по адресу: Санкт-Петербург, Уткин проспект, д. 2, лит. А, Б. |
|--|--|

(наименование проектной документации, рабочей документации, или схем (графического плана))

Разработанной

Общество с ограниченной ответственностью
«ГУАР»(полное наименование с указанием организационно-правовой формы
организации)

ИНН

| | | | | | | | | | | | |
|---|---|---|---|---|---|---|---|---|---|---|---|
| 7 | 8 | 0 | 5 | 4 | 4 | 7 | 3 | 1 | 6 | - | - |
|---|---|---|---|---|---|---|---|---|---|---|---|

ОГРН/ОГРНИП

| | | | | | | | | | | | | | | |
|---|---|---|---|---|---|---|---|---|---|---|---|---|---|---|
| 1 | 0 | 7 | 9 | 8 | 4 | 7 | 1 | 1 | 7 | 0 | 8 | 5 | - | - |
|---|---|---|---|---|---|---|---|---|---|---|---|---|---|---|

Лицензия на осуществление деятельности по
сохранению объектов культурного наследия

№ МКРФ 01300

09.12.2013

(№ лицензии)

(дата выдачи лицензии)

Адрес места нахождения
организации

197022

(индекс)

Санкт-Петербург

(Субъект Российской Федерации, город)

Аптекарская наб., д. 6, лит. А, пом. 44Н, оф. 81

(улица) (дом) (корп./стр.) (офис/кв.)

Согласованной

01-26-(5361-5418)/17-0-2 от 22.11.2017

(наименование органа, дата и № согласования документации)

Авторский надзор:

архитектор (направление – проектные работы по реставрации
и консервации на объектах культурного наследия)
(III категория) Едовина Екатерина Сергеевна
(должность, Ф.И.О.)

Общество с ограниченной ответственностью «Реставрационная фирма Вектор»

(полное наименование с указанием организационно-правовой формы организации)

ИНН

| | | | | | | | | | | | |
|---|---|---|---|---|---|---|---|---|---|---|---|
| 7 | 8 | 3 | 9 | 0 | 6 | 0 | 8 | 0 | 7 | - | - |
|---|---|---|---|---|---|---|---|---|---|---|---|

ОГРН/ОГРНИП

| | | | | | | | | | | | | | | |
|---|---|---|---|---|---|---|---|---|---|---|---|---|---|---|
| 1 | 1 | 6 | 7 | 8 | 4 | 7 | 1 | 3 | 8 | 4 | 7 | 0 | - | - |
|---|---|---|---|---|---|---|---|---|---|---|---|---|---|---|

Лицензия на осуществление деятельности по
сохранению объектов культурного наследия

№ МКРФ 03613

14.07.2016

(№ лицензии)

(дата выдачи лицензии)

Адрес места нахождения
организации

190005

(индекс)

Санкт-Петербург

(Субъект Российской Федерации, город)

просп. Измайловский, д. 7, лит. 3, пом. 11Н

(улица) (дом) (корп./стр.) (офис/кв.)

Договор (приказ)
на осуществление
авторского надзора и

Контракт от 22.03.2022 № 173,
идентификационный код закупки
222782544053478420100100070000000000;

научного руководства

Приказ от 29.03.2022 № 59

(дата и №)

| | |
|----------------------|---|
| Научное руководство: | архитектор (направление – проектные работы по реставрации и консервации на объектах культурного наследия) (III категория) Едовина Екатерина Сергеевна (должность, Ф.И.О.) |
|----------------------|---|

№1654 от 18.07.2016

(наименование документа, дата и N)

| | |
|---------------------|--|
| Технический надзор: | инженер технического надзора - Астратов Александр Геннадьевич (должность, Ф.И.О.) |
|---------------------|--|

Общество с ограниченной ответственностью «Реставрационная фирма «Вектор»
(полное наименование с указанием организационно-правовой формы организации)

Договор (приказ)
на осуществление
технического надзора:

Контракт от 22.03.2022 № 174,
идентификационный код закупки
222782544053478420100100070000000000
Приказ от 29.03.2022 № 60
(дата и №)

ИНН
ОГРН/ОГРНИП

| | | | | | | | | | | | | | | |
|---|---|---|---|---|---|---|---|---|---|---|---|---|---|---|
| 7 | 8 | 3 | 9 | 0 | 6 | 0 | 8 | 0 | 7 | - | - | | | |
| 1 | 1 | 6 | 7 | 8 | 4 | 7 | 1 | 3 | 8 | 4 | 7 | 0 | - | - |

Адрес места нахождения
организации

190013

(индекс)

Санкт-Петербург

(Субъект Российской Федерации, город)

Рузовская ул. д.16 лит. А пом. 3Н оф. 122

(улица) (дом) (корп./стр.) (офис/кв.)

Разрешение выдано на срок до «15» декабря 2022 года.

Начальник Управления по охране
и использованию объектов
культурного наследия

Должность уполномоченного лица КГИОП



Е.Е. Ломакина

М.П.

(Ф.И.О.)

Обязательства организации, осуществляющей работы по настоящему разрешению

1. На месте проведения работ иметь заверенное в установленном порядке настоящее разрешение и необходимую проектную документацию для выполнения работ по сохранению объекта культурного наследия, включенного в единый государственный реестр объектов культурного наследия (памятников истории и культуры) народов Российской Федерации, или выявленного объекта культурного наследия (далее - Объект).
2. Выполнять условия настоящего разрешения, не допуская отступлений и изменений проекта в натуре без надлежащего разрешения организаций, согласовавших проектную документацию.
3. Проводить систематические научно-исследовательские работы в процессе проведения работ на Объекте.
4. Обеспечить научную фиксацию Объекта в процессе проведения работ, дополнительные обмеры, фотографирование до начала работ, в процессе их проведения и после окончания работ.
5. Обеспечить сохранение всех элементов Объекта, обнаруженных раскрытием в процессе исследований и проведения работ на Объекте.
6. Своевременно составлять акты на скрытые работы и этапы работ.
7. Вести Общий журнал производства работ.
8. Приостанавливать работы на основании принятых решений уполномоченных органов государственной охраны объектов культурного наследия, научного руководства, авторского и технического надзора.

9. В случае необходимости продолжения проведения работ на Объекте при истечении срока действия настоящего разрешения получить новое разрешение.

10. После окончания действия настоящего разрешения и по окончании выполненных работ представить к приемке работ по сохранению Объекта выполненные работы для оформления Акта приемки выполненных работ по сохранению Объекта.

11. После выполнения работ по сохранению Объекта лицо, осуществлявшее научное руководство проведением этих работ и авторский надзор за их проведением, в течение девяноста рабочих дней со дня выполнения указанных работ представляет в соответствующий орган охраны объектов культурного наследия, выдавший разрешение на проведение указанных работ, отчетную документацию, включая научный отчет о выполненных работах.

12. Настоящее разрешение подтверждает соблюдение заказчиком норм законодательства об объектах культурного наследия и не является подтверждением соблюдения норм иных областей действующего законодательства, а также не отменяет необходимости их соблюдения при выполнении соответствующих работ по сохранению Объекта.

(должность получившего разрешение)

(подпись)

(Ф.И.О.)

« ____ .» _____ 20 ____ г.

Исполнитель

С.С. Наливкина

(ФИО)

8(812)710-47-28

(телефон)

Соглашение

к Контракту № 173 от 22 марта 2022 г. на оказание услуг по осуществлению авторского надзора за выполнением работ по ремонту внутренних инженерных сетей Служебного корпуса усадьбы «Уткина дача» по адресу: Санкт-Петербург, Уткин пр., д.2, лит. Б., на безвозмездную разработку научно-проектной документации на проведение работ по сохранению и приспособлению, в части устройства системы вентиляции и кондиционирования, объекта культурного наследия федерального значения «Корпус служебный», входящего в состав объекта культурного наследия федерального значения «Уткина дача», расположенного по адресу: Санкт-Петербург, Уткин пр., д.2, лит. Б.

г. Санкт-Петербург

01 февраля 2023 г.

Санкт-Петербургское государственное бюджетное учреждение культуры «Государственный музей городской скульптуры», именуемое в дальнейшем «Заказчик», в лице директора Тимофеева Владимира Николаевича, действующего на основании Устава, с одной стороны, и Общество с ограниченной ответственностью "Реставрационная фирма Вектор", именуемое в дальнейшем «Исполнитель», в лице Мазура Михаила Сергеевича, действующего на основании Устава, с другой стороны, вместе именуемые «Стороны», заключили настоящее Соглашение о нижеследующем:

1. ПРЕДМЕТ СОГЛАШЕНИЯ

1.1 В связи с тем, что при производстве работ по Контракту №179 от 01.04.2023 г. на выполнение работ по ремонту внутренних инженерных сетей Служебного корпуса усадьбы «Уткина дача» по адресу: Уткин проспект, д. 2, Лит. Б, выявилось отсутствие на рынке материалов и оборудования, указанные в проектной документации в следствии ухода поставщика оборудования с рынка, изменилась трассировка инженерных систем раздела ОВ ввиду актуализации архитектурных и объемно-планировочных решений в помещениях: 1.10; 1.11; 1.12; 1.11; 2.06; 2.07; 2.08; 2.08, а также ввиду отсутствия раздела автоматики для управления системами ОВиК в ПД, принято решение о перепроектировании в части раздела проекта ОВиК.

В соответствии с этим Заказчик поручает, а Исполнитель принимает на себя обязательства по разработке научно-проектной документации на проведение работ по сохранению и приспособлению, в части устройства системы вентиляции и кондиционирования, объекта культурного наследия федерального значения «Корпус служебный», входящего в состав объекта культурного наследия федерального значения «Уткина дача», расположенного по адресу: Санкт-Петербург, Уткин пр., д.2, лит. Б.

1.2 Стадия проектирования: Проектная документация.

2. ОБЯЗАННОСТИ СТОРОН

2.1. Исполнитель предоставляет Заказчику комплект Проектной документации, в объёме необходимом для прохождения Историко-культурной экспертизы проектной документации.

2.2. Дата предоставления откорректированной проектной документации – 01.03.2023 г.

3. ОТВЕТСТВЕННОСТЬ СТОРОН И ПОРЯДОК РАЗРЕШЕНИЯ СПОРОВ

3.1. Все споры и разногласия между Сторонами разрешаются путем переговоров, а в случае недостижения согласия - в Арбитражном суде Санкт-Петербурга и Ленинградской области.

4. ПЛАТЕЖИ И РАСЧЁТЫ ПО СОГЛАШЕНИЮ

4.1. Вся документация предоставляется Заказчику на безвозмездной основе.

5. ЗАКЛЮЧИТЕЛЬНЫЕ ПОЛОЖЕНИЯ

5.1. Все изменения и дополнения к настоящему Соглашению являются его неотъемлемой частью и вступают в силу с момента их подписания обеими Сторонами.

5.2. Настоящий Соглашение вступает в силу с момента подписания и действует до 31.12.2023 г.

5.3. Настоящее Соглашение составлено в двух экземплярах, имеющих равную юридическую силу, один из которых находится у Заказчика, другой - у Исполнителя.

АДРЕСА И РЕКВИЗИТЫ СТОРОН:

«Заказчик»

Санкт-Петербургское государственное бюджетное учреждение культуры «Государственный музей городской скульптуры»
191167, Санкт-Петербург, Невский пр., д. 179
ИНН 7825440534
КПП 784201001
Комитет Финансов г. Санкт-Петербурга (СПб ГБУК "Государственный музей городской скульптуры" л. сч. 0171144)
Номер казначейского счета: 03224643400000007200
Банк: Северо-Западное ГУ Банка России/УФК по Санкт-Петербургу
БИК 014030106
Номер единого банковского счета: 40102810945370000005
ОГРН 1037843042632
ОКПО 02194362
ОКВЭД 92.52; 52.48.34

«Исполнитель»

Общество с ограниченной ответственностью "Реставрационная фирма Вектор"
Сокращенное наименование ООО "РФ ВЕКТОР"
Юридическое лицо резидент РФ
ИНН 7839060807/КПП 783801001
ОКОПФ 12300
ОГРН 1167847138470
ОКПО 00889864
Дата постановки в налоговый орган 09.12.2020
Почтовый адрес: 190013, Российская Федерация, Санкт-Петербург г., Санкт-Петербург, Санкт-Петербург, Санкт-Петербург, Рузовская, 16, а, 122
Местонахождение 190013, Российская Федерация, Санкт-Петербург г., Санкт-Петербург, Санкт-Петербург, Санкт-Петербург, Рузовская, 16, а, 122
Телефон (812) 418-33-91
Электронная почта rf-vektor@mail.ru

Директор



Тимофеев В. Н./

М.П.

Генеральный директор



/Мазур М.С./

М.П.



ПРАВИТЕЛЬСТВО САНКТ-ПЕТЕРБУРГА
КОМИТЕТ ПО ГОСУДАРСТВЕННОМУ
КОНТРОЛЮ, ИСПОЛЬЗОВАНИЮ
И ОХРАНЕ ПАМЯТНИКОВ ИСТОРИИ
И КУЛЬТУРЫ

пл. Ломоносова, д.1, Санкт-Петербург, 191023
Тел. (812) 315-43-03, (812) 571-64-31, факс (812) 710-42-45
e-mail: kgiop@gov.spb.ru
http://www.gov.spb.ru

ОКПО 00086941 ОКОГУ 23310 ОГРН 1037843025527
ИНН/КПП 783200069/782501001

Рег. № 3-26-(5361-5418) от 09.08.2017 г.

22 НОЯ 2017 01-26-5361/17-0-2

ООО «ГУАР»

ул. Маршала Казакова, д. 13,
лит. А, пом. 1Н
Санкт-Петербург, 198302

Комитет по государственному контролю, использованию и охране памятников истории и культуры (далее – КГИОП) рассмотрел и уведомляет о согласовании проектной документации (№3-26-(5361-5418) от 09.08.2017, на проведение работ по сохранению объекта культурного наследия федерального значения «Уткина дача», расположенного по адресу: Санкт-Петербург, Уткин проспект, д. 2, лит. А, Б. Основание для разработки проектной документации – задание КГИОП от 31.10.2016 № 2-15939-2.

Проектная документация разработана ООО «ГУАР», расположенным по адресу: Санкт-Петербург, ул. Маршала Казакова, д. 13, лит. А, пом. 1Н, лицензия МКРФ № 01300 от 09.12.2013 г.

Основанием для согласования проектной документации является положительное заключение Акта по результатам государственной историко-культурной экспертизы (№01-26-5301 от 09.08.2017), обосновывающей принятие органами государственной власти субъектов Российской Федерации решения о возможности проведения работ по сохранению объекта культурного наследия федерального значения «Уткина дача», расположенного по адресу: Санкт-Петербург, Уткин проспект, д. 2, лит. А, Б.

Начальник Управления по охране
и использованию объектов культурного наследия

Е.Е.Ломакина

П.Е. Тихонова, 417-43-37

Приложение № 2

к Акту по результатам государственной историко-культурной экспертизы проектной документации на проведение работ по сохранению объекта культурного наследия федерального значения «Уткина дача», расположенного по адресу: г. Санкт-Петербург, Уткин проспект, дом 2, литеры А и Б: «Проектная документация на проведение работ по сохранению объекта культурного наследия федерального значения «Корпус служебный», входящего в состав объекта культурного наследия федерального значения «Уткина дача», расположенного по адресу: Санкт-Петербург, Уткин пр., д. 2, лит. Б (приспособление объекта культурного наследия в части устройства системы вентиляции и кондиционирования)», шифр 02-УД23-СК, разработанной ООО «Реставрационная фирма Вектор» в 2023 году.

**Документы и материалы,
собранные и полученные при проведении экспертизы:**

- историческая иконография;
- фотографические изображения объекта;
- копия паспорта объекта культурного наследия федерального значения «Уткина дача» от 16.02. 2024.

Перечень материалов исторической
иконографии

Илл. 1. Якоб Мейер. Ниен, план города 1698 год. На плане обозначена реальная планировка и застройка Ниена и Ниеншанца. Показаны в городе три площади со шведской и немецкой церквями, старой и новой городскими управами, отмечен торговый порт в самом устье Черной речки (современная р. Охта).
https://www.aroundspb.ru/karty/327/1698_Nyen.html

Илл. 2. Уткина дача. Карта окрестностей С. Петербурга. 1824 г. Фрагмент. Источник: http://www.etomesto.ru/map-peterburg_1824-okrest/

Илл. 3. Уткина дача. План столичного города Ст. Петербурга, гравированный при Военно- топографическом депо. 1840 г. Фрагмент. Источник: http://www.etomesto.ru/map-peterburg_1840/

Илл. 4. Дейер П. А. Уткина дача. Акварель. 1840 г. Государственный музей истории Санкт- Петербурга. Инв. №I-A-2131-а. Источник: <http://conf.gmgs.ru/museum-history>

Илл. 5. Уткина дача. План С. Петербурга и его окрестностей, составленный и гравированный на меди А. Чайским. 1858 г. Фрагмент. Источник: http://www.etomesto.ru/map-peterburg_1858/

Илл. 6. Уткина дача. Генеральный план столичного города С. Петербурга. 1858 г. Фрагмент. Источник: http://www.etomesto.ru/map-peterburg_1858-zuev/

Илл. 7. Уткина дача. Главный корпус. План 1-го этажа. 1880-е гг. Архив КГИОП. Источник: Цыганков С.Г. «Былое и... думы про Уткину дачу» (к вопросу об авторстве усадебного дома Полторацких) // Фонтанка, 2019, №25. С. 92.

Илл. 8. План Петрограда с ближайшими окрестностями 1917 г. Фрагмент. Источник: http://www.etomesto.ru/map-peterburg_1917/

Илл. 9. Уткина дача. Служебный корпус. Фотография начала XX в. Источник: Памятники

архитектуры Ленинграда. 4-е изд. Л., 1975. С.271

Илл. 10 Малая Охта. Уткина дача. Служебный корпус. Электронный источник. Государственный каталог <https://goskatalog.ru/portal/#/collections?id=33387207>

Илл. 11. Уткина дача. Южный павильон служебного корпуса. Вид со стороны внутреннего двора. Фотография начала XXв. ГМИ СПб Инв. №-II-Аббн. Источник: <http://goskatalog.ru/portal/#/collections?id=12213392>

Илл. 12. Матвеев Н.Г. Уткина дача. Вид на колоннаду усадебного дома. Фото- тинто- гравюра. Источник: Историческая панорама Петербурга. Выпуск второй. Эпоха Екатерины II и Павла I. (1762-1801). М., [1913]. Л. 22.

Илл.13 Уткина дача на Малой Охте. Фрагмент росписи плафона круглого зала.

Начало XX века. <https://goskatalog.ru/portal/#/collections?id=43998965>

Илл. 14. Уткина дача. Главный корпус. Интерьер ротонды. Фотография 1927 г. Фотоотдел НА ИИМК РАН. Источник: Краснолуцкий А.Ю. Охтинская энциклопедия. Малая Охта. М., 2011. С. 266.

Илл.15 Уткина дача на Малой Охте. Фрагмент росписи плафона круглого зала. Начало XX века <https://goskatalog.ru/portal/#/collections?id=43998911>

Илл. 16. Уткина дача. Колоннада усадебного дома. Фотография между 1930 и 1948 гг. ГНИМА им. А.В. Щусева. Инв. № Р-XI-5665/58. Источник: <http://goskatalog.ru/portal/#/collections?id=18569510>

Илл. 17. Уткина дача. Генеральный план. Архитектурный обмер 1945 г. Архив КГИОП. Фототека. Инв. №50505/2.

Илл. 18. Уткина дача. Главное здание. План 1 этажа. Архитектурный обмер 1945 г. Архив КГИОП. Фототека. Инв. №50505/2.

Илл. 19. Уткина дача. Главное здание. План 2 этажа. Архитектурный обмер 1945 г. Архив КГИОП. Фототека. Инв. №50505/2.

Илл. 20. Уткина дача. Главное здание. План подвала. Архитектурный обмер 1945 г. Архив КГИОП. Фототека. Инв. №50505/2.

Илл. 21. Уткина дача. Главное здание. Разрез. Архитектурный обмер 1945 г. Архив КГИОП. Фототека. Инв. №50505/2.

Илл. 22. Уткина дача. Главное здание. Разрез. Архитектурный обмер 1945 г. Архив КГИОП. Фототека. Инв. №50505/2.

Илл. 23. Уткина дача. Служебный корпус. План 1 этажа. Архитектурный обмер 1945 г. Архив КГИОП. Фототека. Инв. №50505/2.

Илл. 24. Уткина дача. Служебный корпус. План 2 этажа. Архитектурный обмер 1945 г. Архив КГИОП. Фототека. Инв. №50505/2.

Илл. 25. Уткина дача. Служебный корпус. Фасады. Архитектурный обмер 1945 г. Архив КГИОП. Фототека. Инв. №50505/2.

Илл. 26. Уткина дача. Служебный корпус. Разрез. Архитектурный обмер 1945 г. Архив КГИОП. Фототека. Инв. №50505/2.

Илл. 27. Уткина дача. Слева главный корпус, справа южный павильон служебного корпуса. 1978 г. Источник: ЦГАКФФД СПб. Ар 248446.

Илл. 28. Уткина дача. Вид на усадебный дом с востока. 1978 г. Источник: ЦГАКФФД СПб. Ар 248447.

Илл. 29. Уткина дача. Вид на южный павильон служебного корпуса. 1978 г. Источник: ЦГАКФФД СПб. Ар 248449.

Илл. 30. Уткина дача. Вид на западный фасад служебного корпуса. 1978 г. Источник: ЦГАКФФД СПб. Ар 248450.

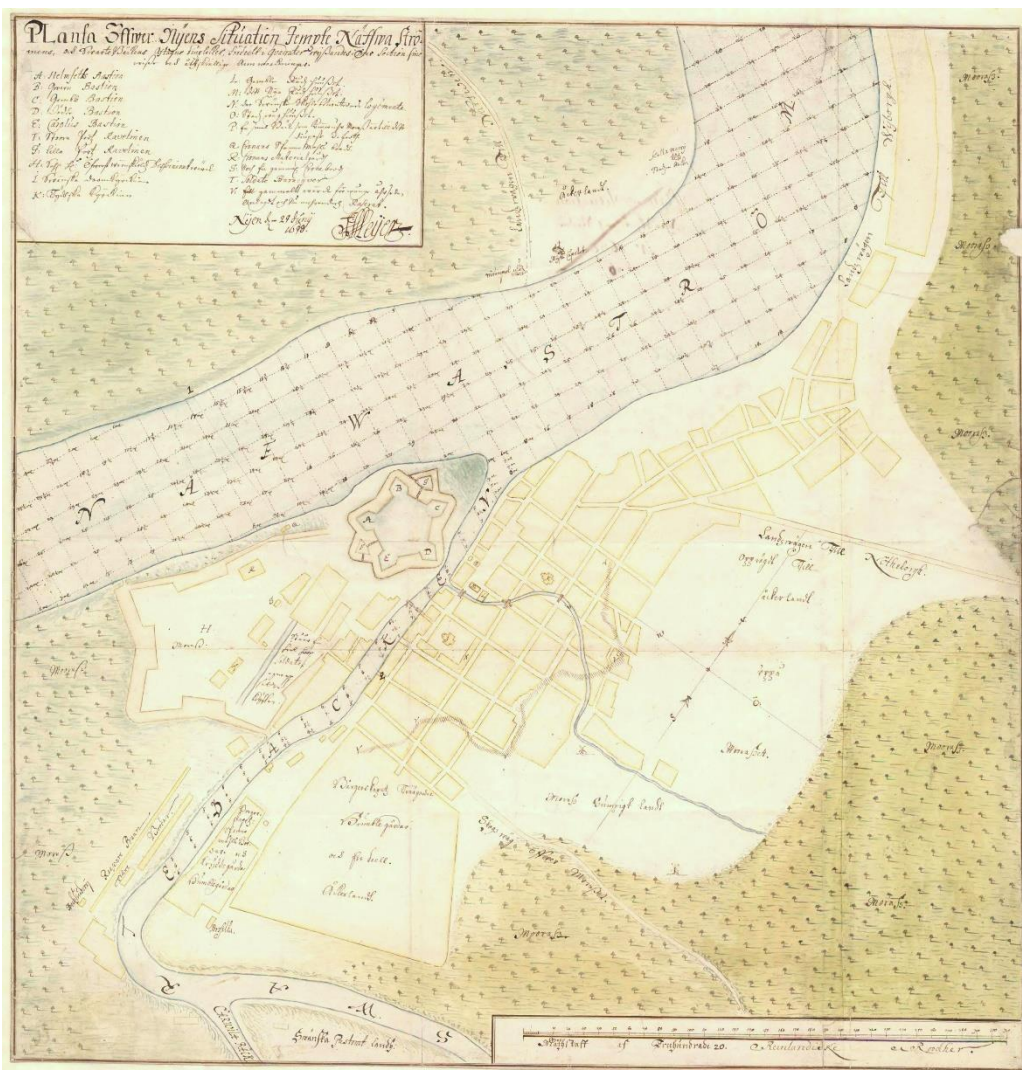
Илл. 31. Уткина дача. Вид на южный и восточный фасады усадебного дома. 1978 г. Источник: ЦГАКФФД СПб. Ар 248451.

Илл. 32. Уткина дача. Вид на северный фасад усадебного дома. 1978 г. Источник: ЦГАКФФД СПб. Ар 248452.

Илл. 33. Уткина дача. Вид на служебный корпус со стороны реки Оккервиль. Фотография 1987 г. Источник: <https://pastvu.com/p/123242>

Илл. 34. Уткина дача. Вид на восточную часть служебного корпуса со стороны реки Оккервиль. Фотография 1987 г. Источник: <https://pastvu.com/p/123402>

Илл. 35. Уткина дача. Усадебный дом. Разрез по линии В-3. Графическая реконструкция С.Г. и К.С. Цыганковых. 2015. Источник: Цыганков С.Г. «Былое и... думы про Уткину дачу» (к вопросу об авторстве усадебного дома Полторацких) // Фонтанка, 2019, №25.С.87




Илл. 1 Якоб Мейер. Ниен, план города 1698 год. На плане обозначена реальная планировка и застройка Ниена и Ниеншанца. Показаны в городе три площади со шведской и немецкой церквями, старой и новой городскими управами, отмечен торговый порт в самом устье Черной речки (современная р. Охта). https://www.aroundspb.ru/karty/327/1698_Nyen.html



Илл. 2. Уткина дача. Карта окрестностей С. Петербурга. 1824 г. Фрагмент. Источник: http://www.etomesto.ru/map-peterburg_1824-okrest/



Илл. 3. Уткина дача. План столичного города Ст. Петербурга, гравированный при Военно-топографическом депо. 1840 г. Фрагмент.
Источник: <http://www.etomesto.ru/map - peterburg 1840/>



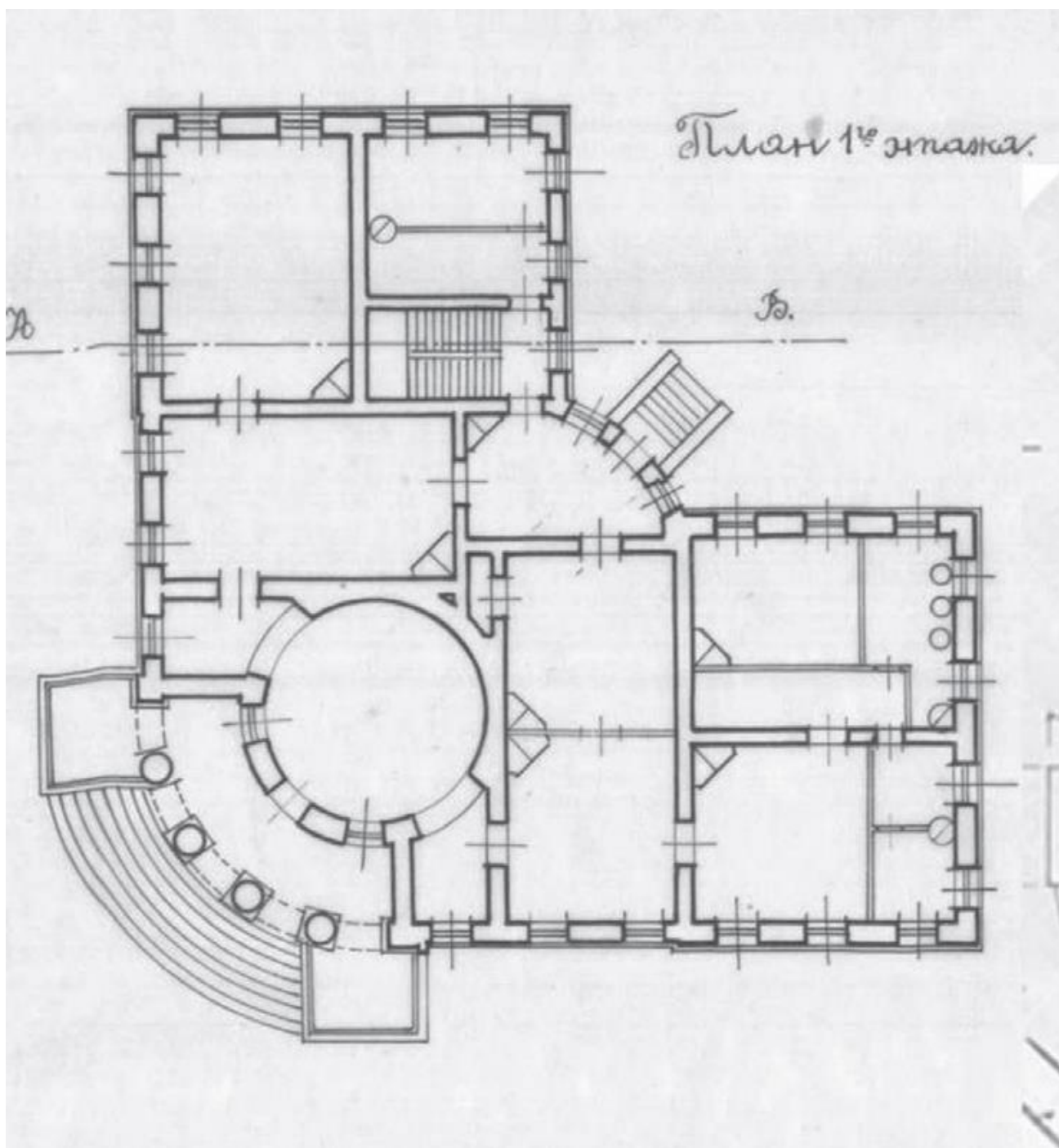
Илл. 4. Дейер П. А. Уткина дача. Акварель. 1840 г. Государственный музей истории Санкт-Петербурга. Инв. №I-A-2131-а. Источник: <http://conf.gmgs.ru/museum-history>



Илл. 5. Уткина дача. План С. Петербурга и его окрестностей, составленный и гравированный на меди А. Чайским. 1858 г. Фрагмент. Источник: http://www.etomesto.ru/map-peterburg_1858/



Илл. 6. Уткина дача. Генеральный план столичного города С. Петербурга. 1858 г. Фрагмент. Источник: http://www.etomesto.ru/map-peterburg_1858-zuev/



Илл. 7. Уткина дача. Главный корпус. План 1-го этажа. 1880-е гг. Архив КГИОП.
 Источник: Цыганков С.Г. «Былое и... думы про Уткину дачу» (к вопросу об авторстве
 усадебного дома Полторацких) // Фонтанка, 2019, №25. С. 92.



Илл. 8. План Петрограда с ближайшими окрестностями 1917 г. Фрагмент. Источник: http://www.etomesto.ru/map-peterburg_1917/



Илл. 9. Уткина дача. Служебный корпус. Фотография начала XX в. Источник: Памятники архитектуры Ленинграда. 4-е изд. Л., 1975. С.271




Илл. 10 Малая Охта. Уткина дача. Служебный корпус. Электронный источник. Государственный каталог <https://goskatalog.ru/portal/#/collections?id=33387207>



Илл. 11. Уткина дача. Южный павильон служебного корпуса. Вид со стороны внутреннего двора. Фотография начала XX в. ГМИ СПб Инв. №-II-Аббн. Источник: <http://goskatalog.ru/portal/#/collections?id=12213392>



Илл. 12. Матвеев Н.Г. Уткина дача. Вид на колоннаду усадебного дома. Фото-тинто-гравюра. Источник: Историческая панорама Петербурга. Выпуск второй. Эпоха Екатерины II и Павла I. (1762-1801). М., [1913]. Л. 22.



Илл.13 Уткина дача на Малой Охте. Фрагмент росписи плафона круглого зала. Начало XX века.

<https://goskatalog.ru/portal/#/collections?id=43998965>



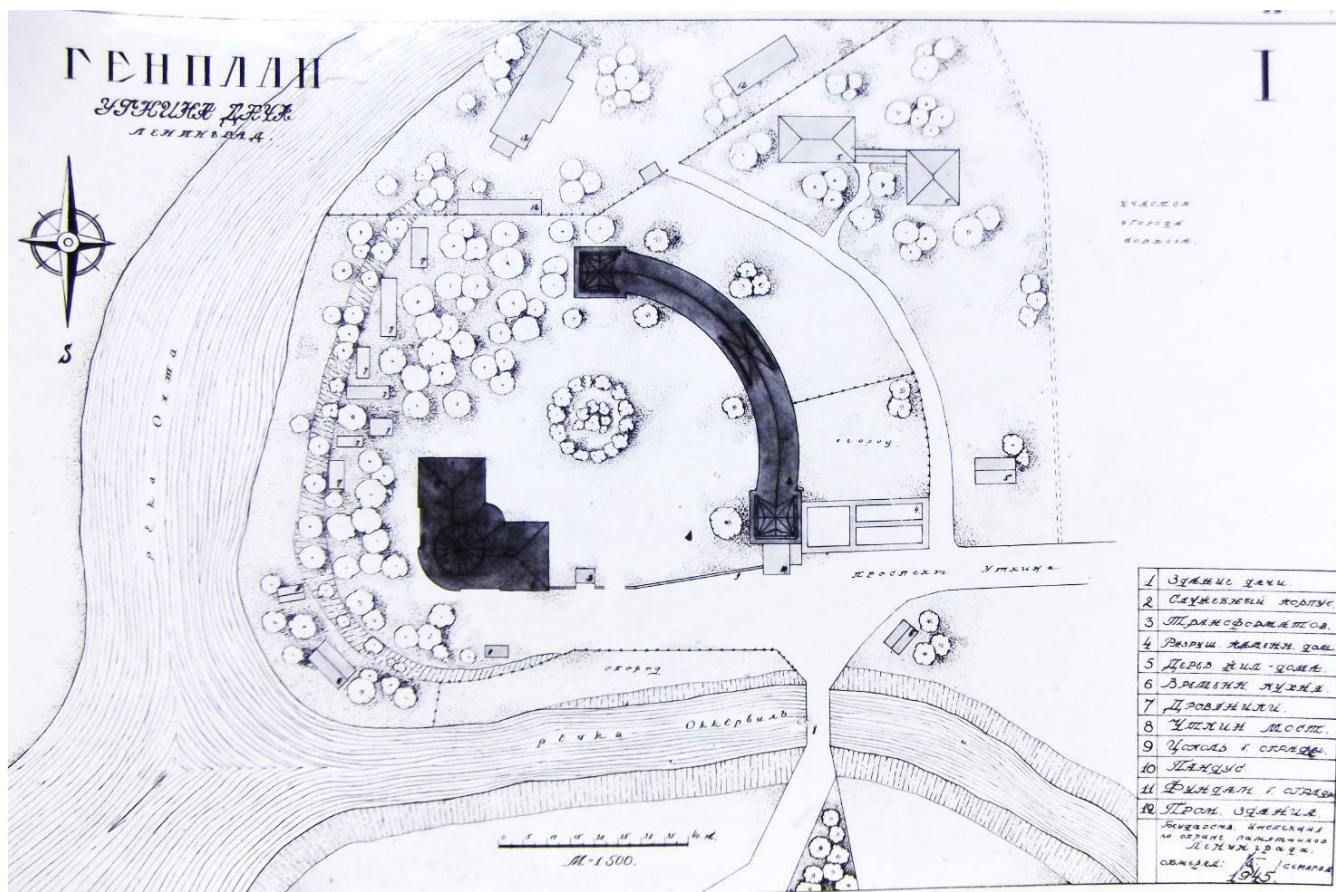
Илл. 14. Уткина дача. Главный корпус. Интерьер ротонды. Фотография 1927 г. Фотоотдел НА ИИМК РАН. Источник: Краснолуцкий А.Ю. Охтинская энциклопедия. Малая Охта. М., 2011. С. 266.



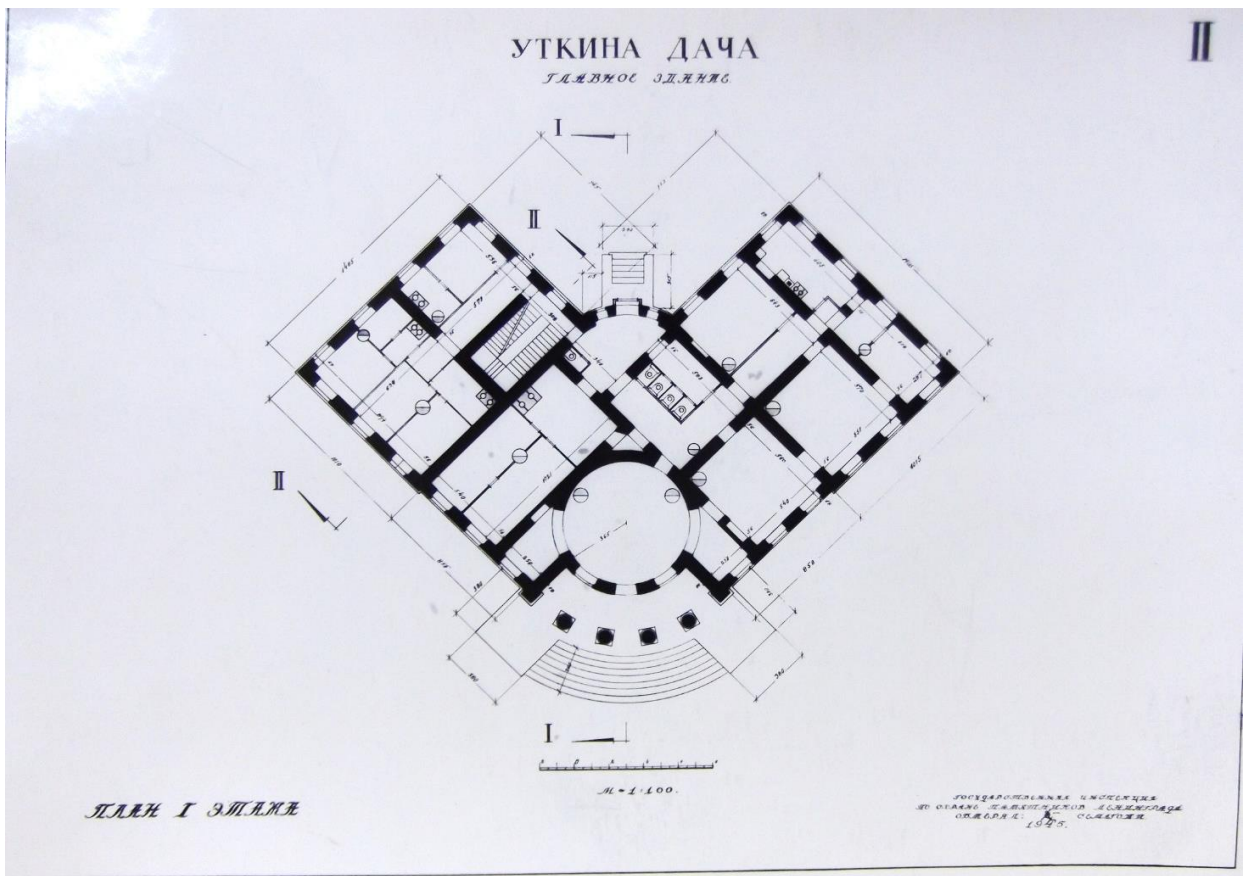
Илл.15 Уткина дача на Малой Охте. Фрагмент росписи плафона круглого зала. Начало XX века <https://goskatalog.ru/portal/#/collections?id=43998911>



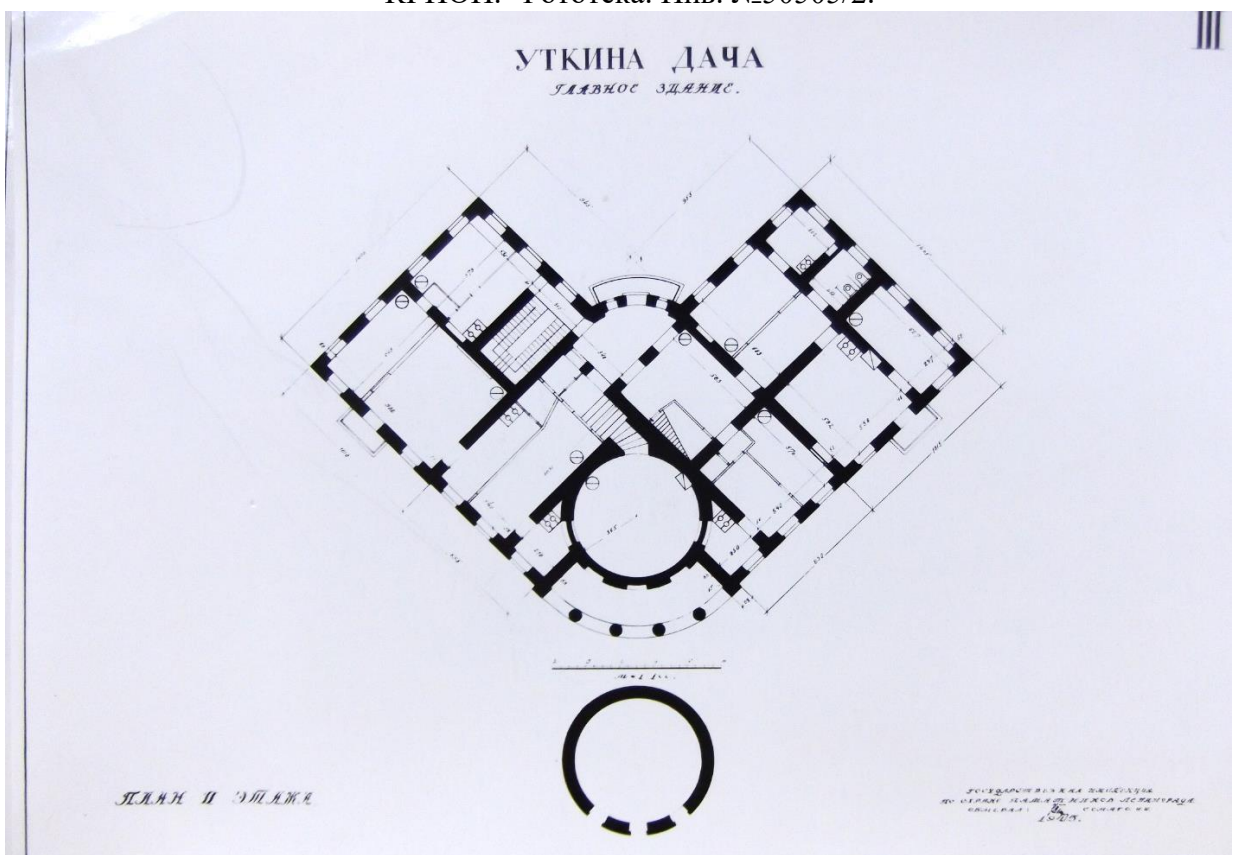
Илл. 16. Уткина дача. Колоннада усадебного дома. Фотография между 1930 и 1948 гг.
ГНИМА им. А.В. Щусева. Инв. № Р-ХІ-5665/58. Источник:
<http://goskatalog.ru/portal/#/collections?id=18569510>



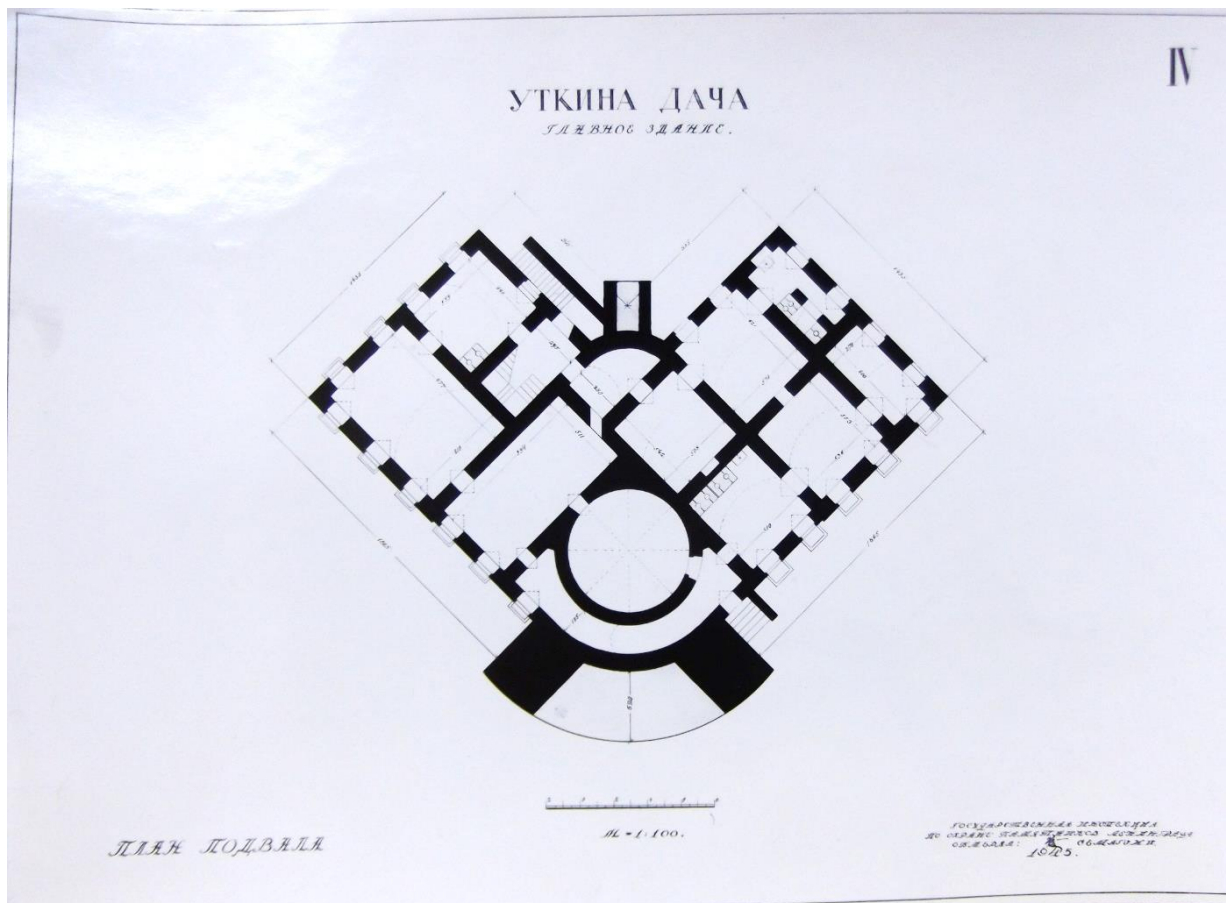
Илл. 17. Уткина дача. Генеральный план. Архитектурный обмер 1945 г. Архив КГИОП.
Фототека. Инв. №50505/2.




Илл. 18. Уткина дача. Главное здание. План 1 этажа. Архитектурный обмер 1945 г. Архив КГИОП. Фототека. Инв. №50505/2.



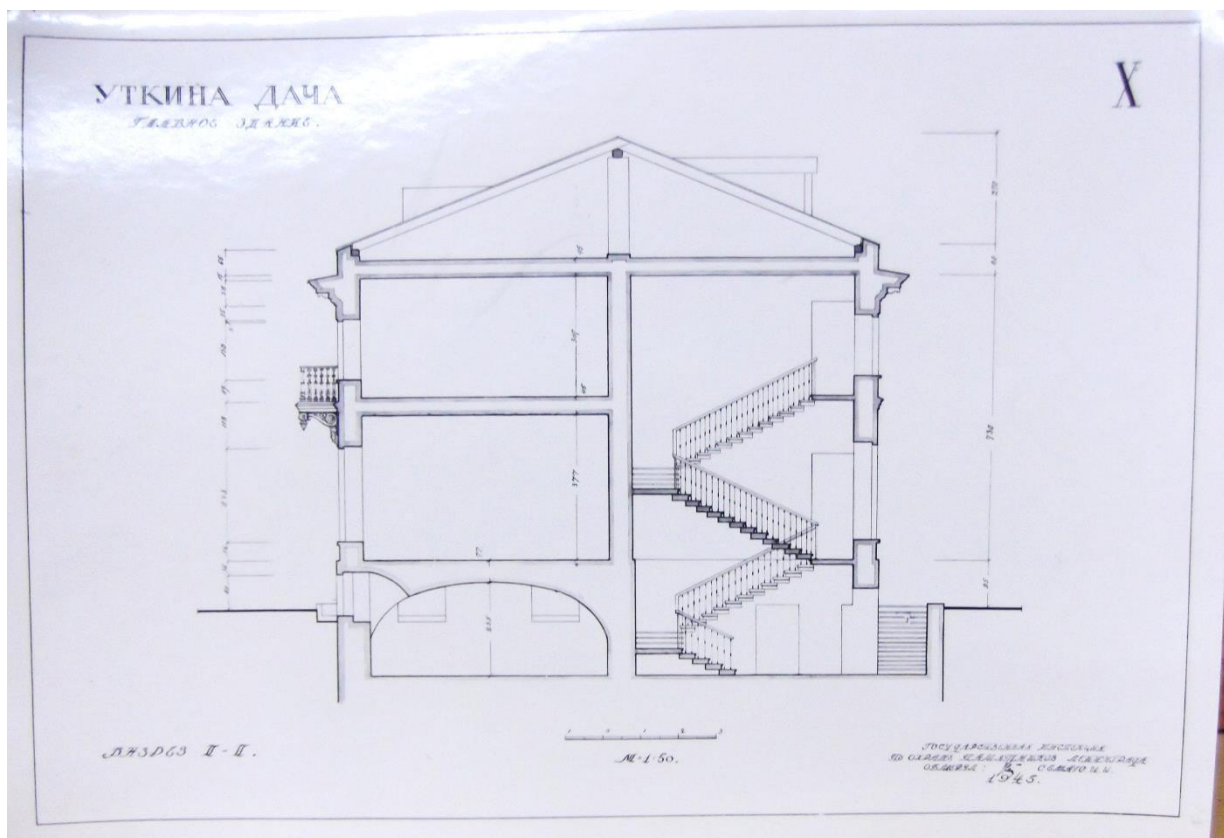
Илл. 19. Уткина дача. Главное здание. План 2 этажа. Архитектурный обмер 1945 г. Архив КГИОП. Фототека. Инв. №50505/2.



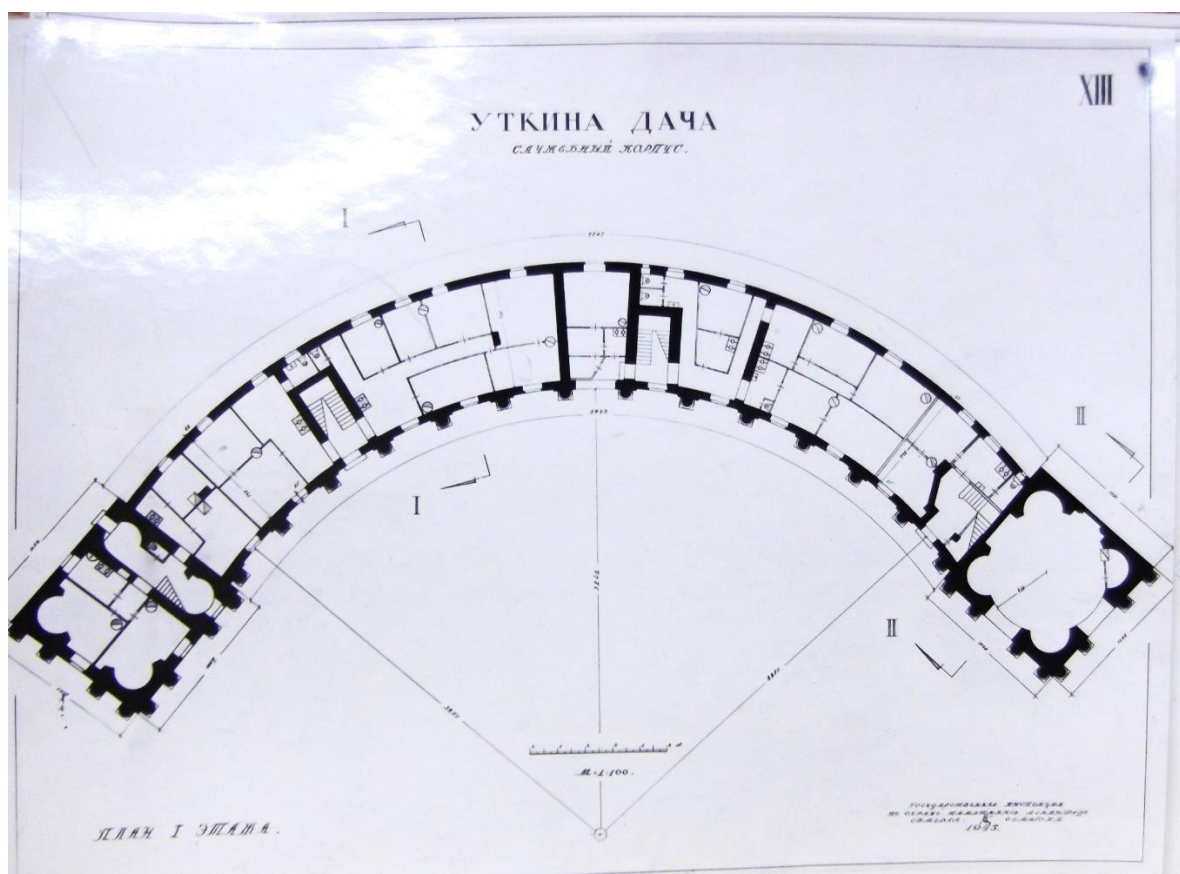
Илл. 20. Уткина дача. Главное здание. План подвала. Архитектурный обмер 1945 г. Архив КГИОП. Фототека. Инв. 50505/2.



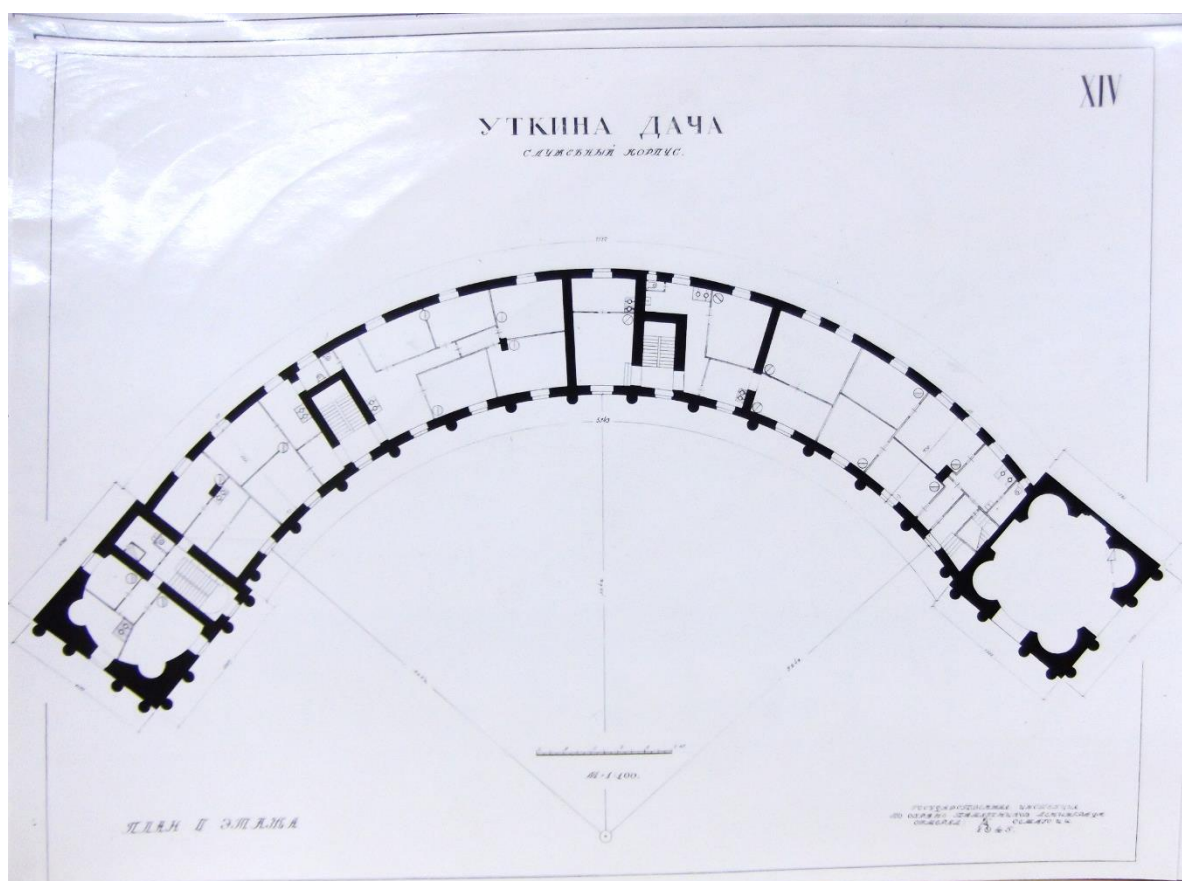
Илл. 21. Уткина дача. Главное здание. Разрез. Архитектурный обмер 1945 г. Архив КГИОП. Фототека. Инв. №50505/2.



Ил. 22. Уткина дача. Главное здание. Разрез. Архитектурный обмер 1945 г. Архив КГИОП. Фототека. Инв. №50505/2.




Ил. 23. Уткина дача. Служебный корпус. План 1 этажа. Архитектурный обмер 1945 г. Архив КГИОП. Фототека. Инв. №50505/2.

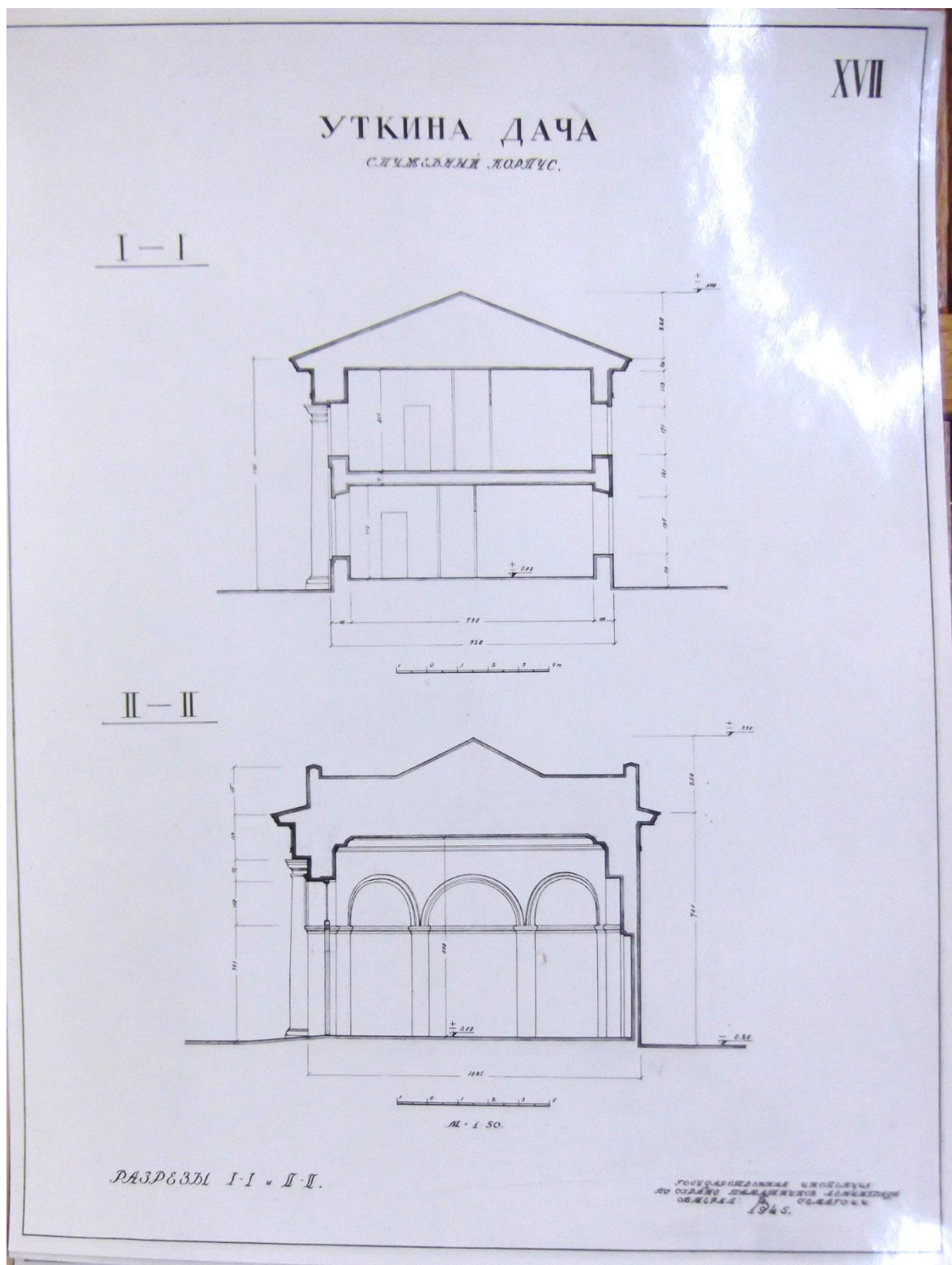


Илл. 24. Уткина дача. Служебный корпус. План 2 этажа. Архитектурный обмер 1945 г. Архив КГИОП. Фототека. Инв. №50505/2.

47



Илл. 25. Уткина дача. Служебный корпус. Фасады. Архитектурный обмер 1945 г. Архив КГИОП. Фототека. Инв. №50505/2.



Илл. 26. Уткина дача. Служебный корпус. Разрез. Архитектурный обмер 1945 г. Архив КГИОП. Фототека. Инв. №50505/2.




Илл. 27. Уткина дача. Слева главный корпус, справа южный павильон служебного корпуса. 1978 г. Источник: ЦГАКФФД СПб. Ар 48446.



Илл. 28. Уткина дача. Вид на усадебный дом с востока. 1978 г. Источник: ЦГАКФФД СПб. Ар 248447.



Илл. 29. Уткина дача. Вид на южный павильон служебного корпуса. 1978 г. Источник: ЦГАКФФД СПб. Ар 248449.



Илл. 30. Уткина дача. Вид на западный фасад служебного корпуса. 1978 г. Источник: ЦГАКФФД СПб. Ар 248450.




Илл. 31. Уткина дача. Вид на южный и восточный фасады усадебного дома. 1978 г.
Источник: ЦГАКФФД СПб. Ар 248451.



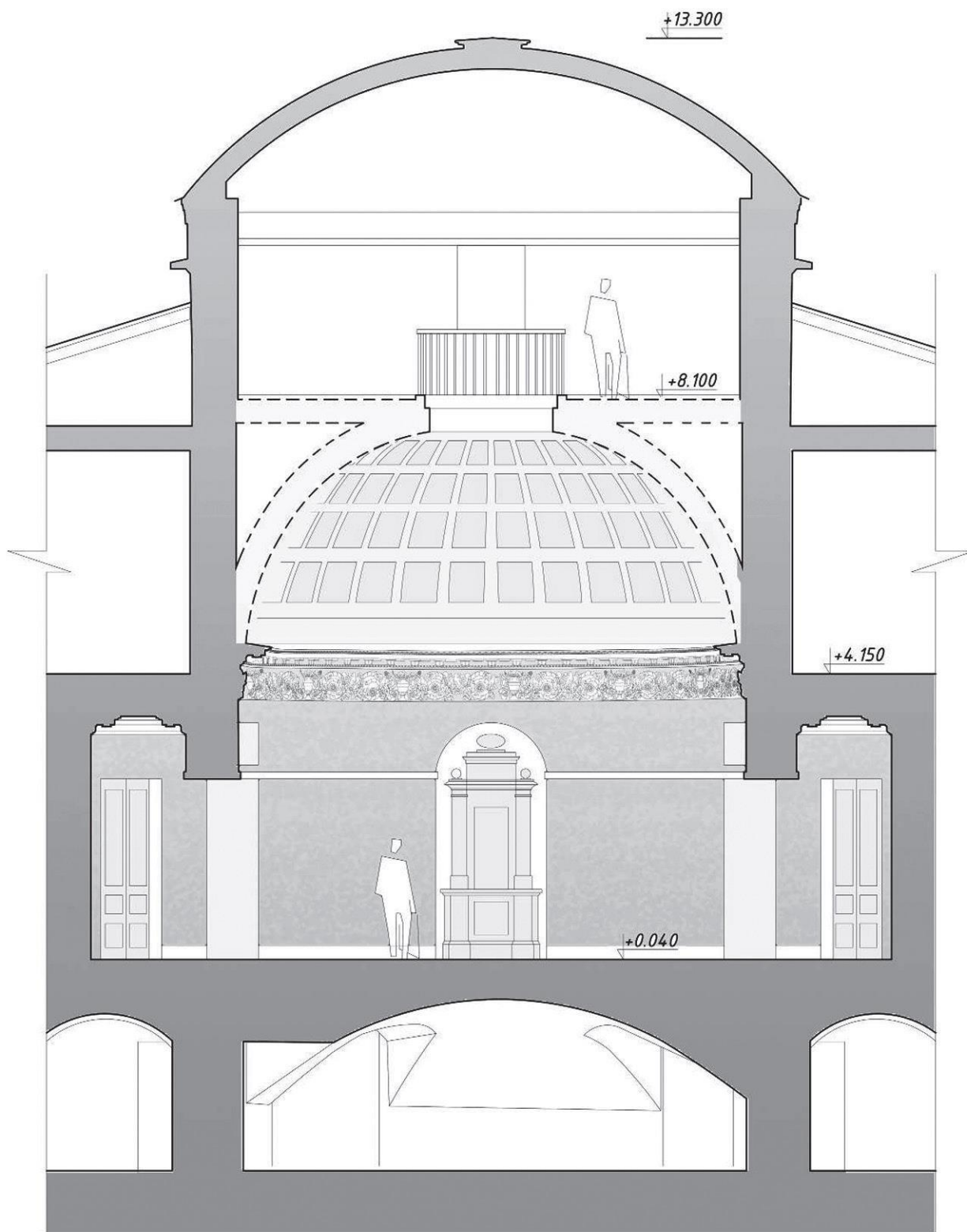
Илл. 32. Уткина дача. Вид на северный фасад усадебного дома. 1978 г. Источник:
ЦГАКФФД СПб. Ар 248452.



Илл. 33. Уткина дача. Вид на служебный корпус со стороны реки Оккерவில். Фотография 1987 г. Источник: <https://pastvu.com/p/123242>

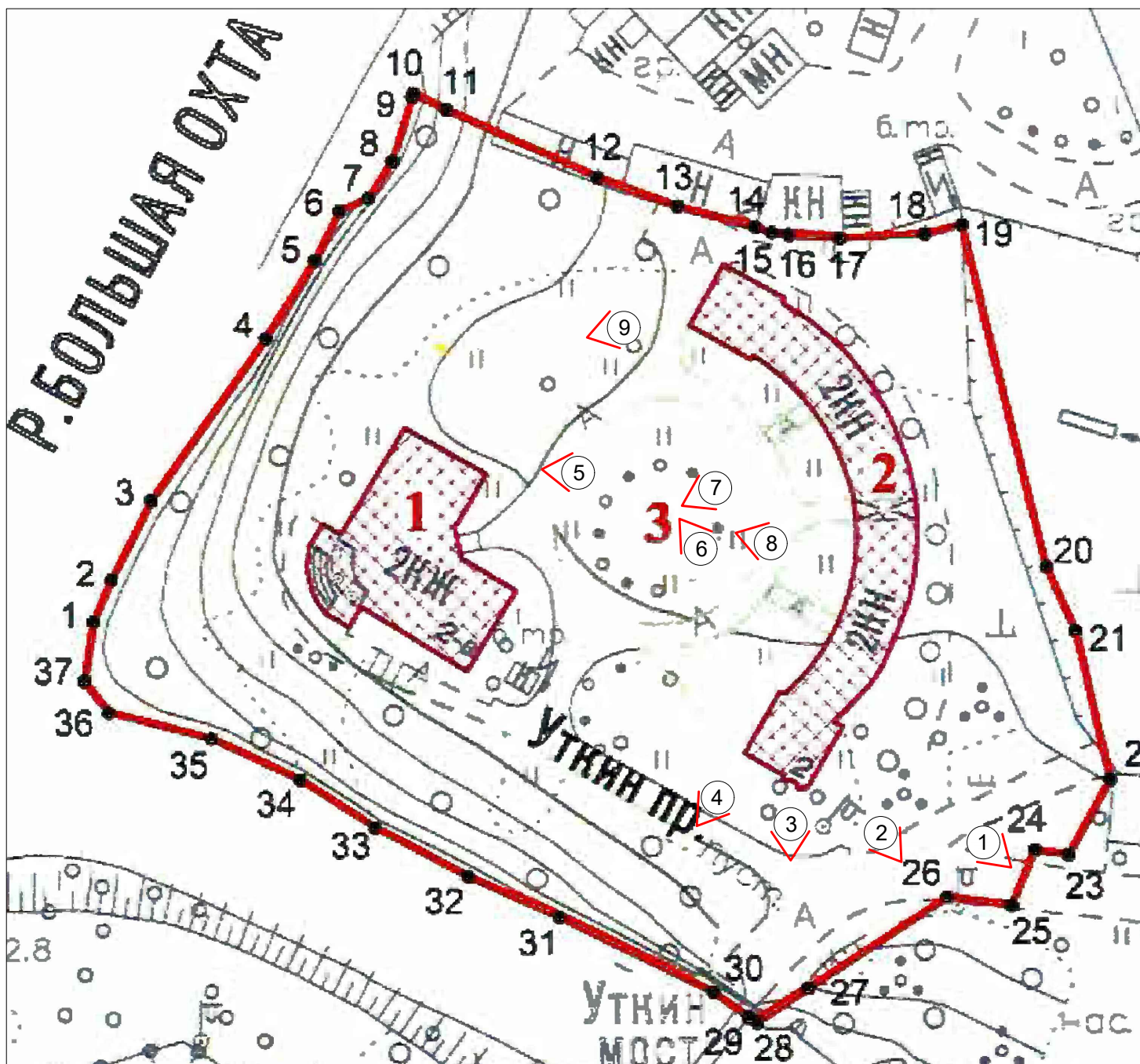


Илл. 34. Уткина дача. Вид на восточную часть служебного корпуса со стороны реки Оккерவில். Фотография 1987 г. Источник: <https://pastvu.com/p/123402>



Илл. 35. Уткина дача. Усадебный дом. Разрез по линии В-З. Графическая реконструкция С.Г. и К.С. Цыганковых. 2015. Источник: Цыганков С.Г. «Былое и... думы про Уткину дачу» (к вопросу об авторстве усадебного дома Полторацких) // Фонтанка, 2019, №25.С.87

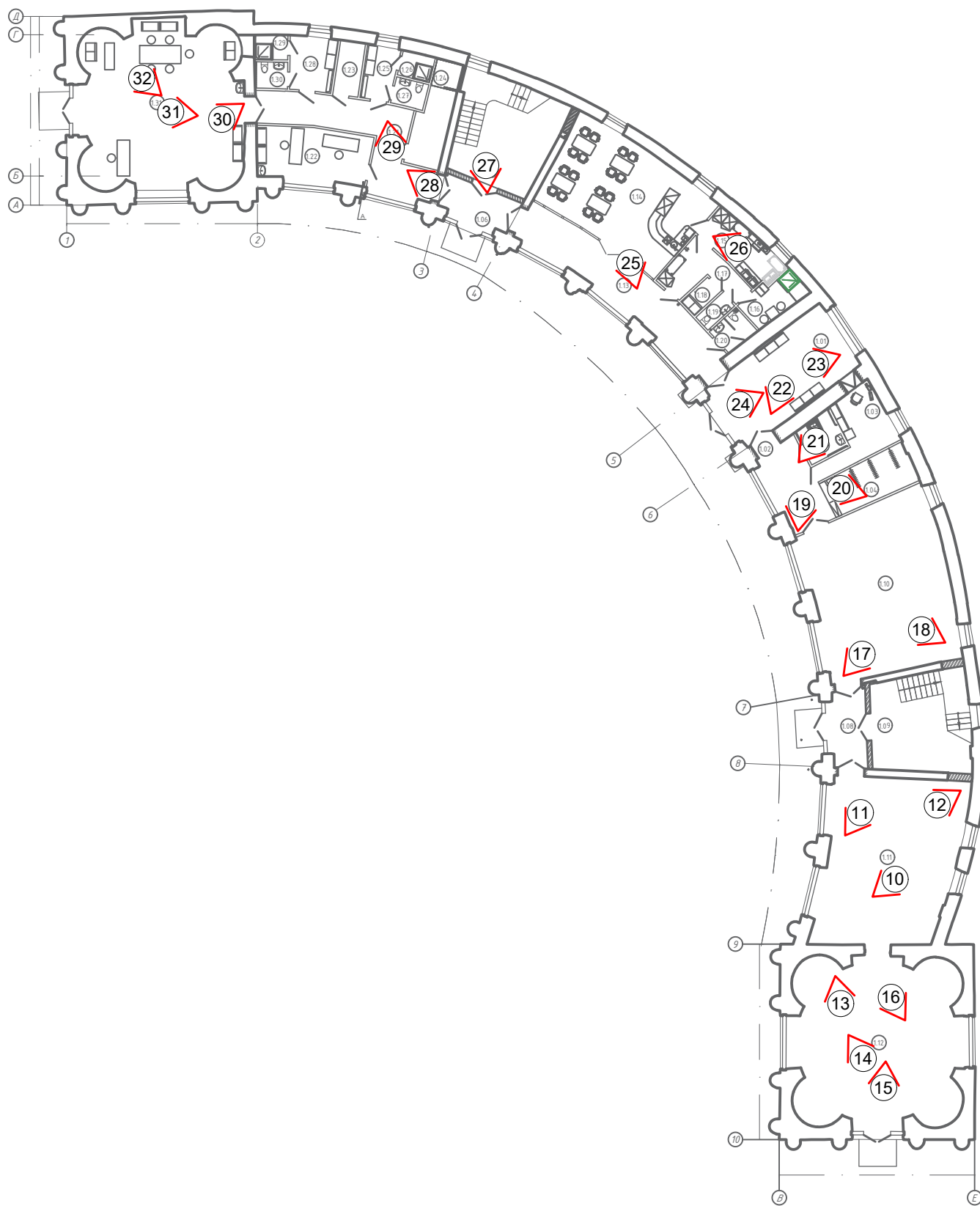
Схема фотофиксации фасадов



Условные обозначения:

① - Номер точки фотофиксации

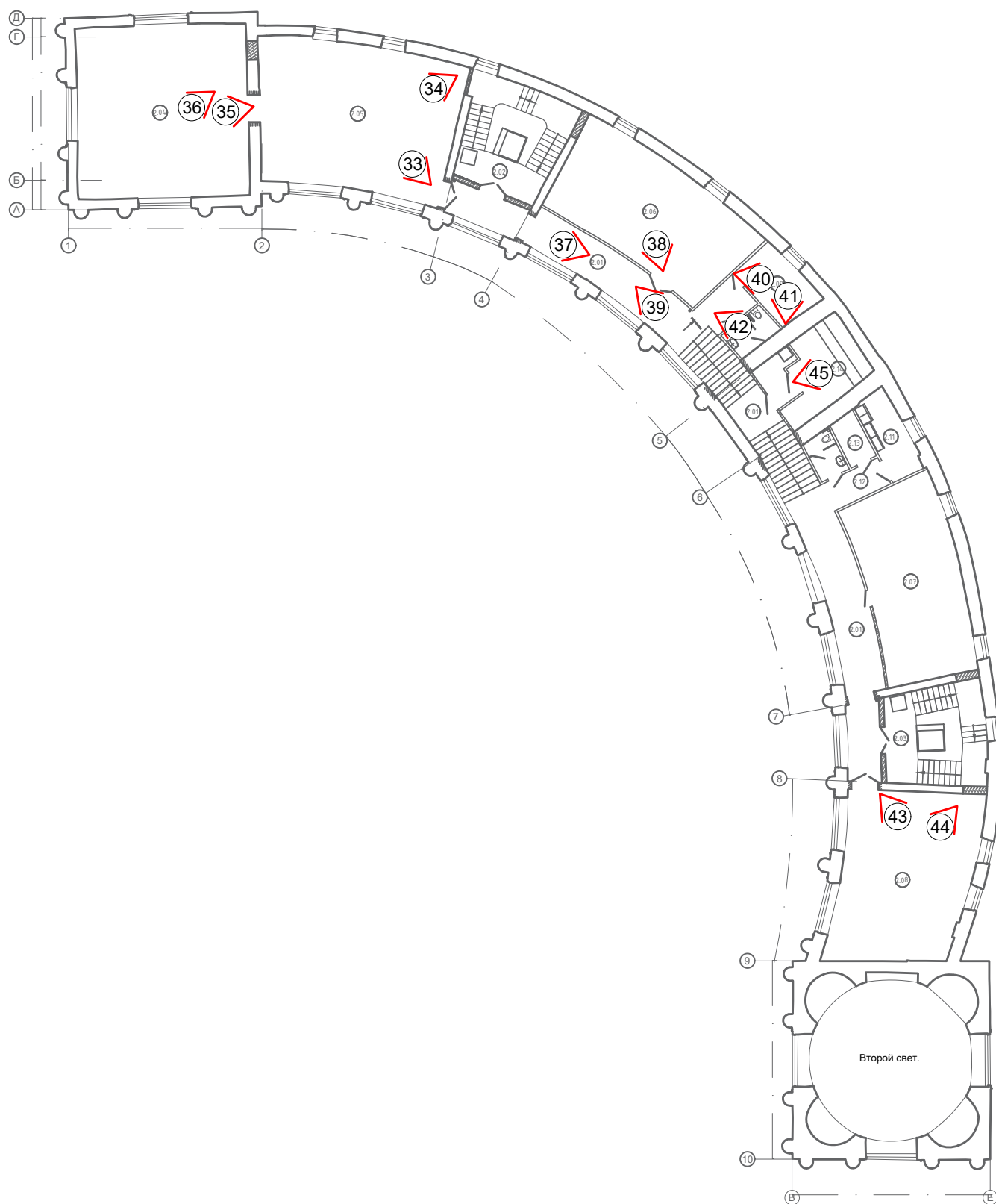
Схема фотофиксации интерьеров первого этажа



Условные обозначения:

① - Номер точки фотофиксации

Схема фотофиксации интерьеров второго этажа



Условные обозначения:

1

▽ - Номер точки фотофиксации



Фото 1. Объект культурного наследия федерального значения «Корпус служебный», расположенный по адресу: Санкт-Петербург, Уткин проспект, дом 2, литера Б, входящий в состав объекта культурного наследия федерального значения «Уткина дача», расположенного по адресу: г. Санкт-Петербург, Уткин проспект, дом 2, литеры А и Б¹. Общий вид объекта культурного наследия со стороны Уткина проспекта, восточный фасад.



Фото 2. Объект культурного наследия федерального значения «Корпус служебный», расположенный по адресу: Санкт-Петербург, Уткин проспект, дом 2, литера Б, входящий в состав объекта культурного наследия федерального значения «Уткина дача», расположенного по адресу: г. Санкт-Петербург, Уткин проспект, дом 2, литеры А и Б². Общий вид объекта культурного наследия со стороны Уткина проспекта, восточный фасад.

¹ Наименования и адреса объектов культурного наследия приведены в соответствии со сведениями из Единого государственного реестра объектов культурного наследия (памятников истории и культуры) народов Российской Федерации, номера в реестре: 781610553760036 и 781620553760006 соответственно.

² Далее - Объект культурного наследия федерального значения «Корпус служебный», расположенный по адресу: Санкт-Петербург, Уткин проспект, дом 2, литера Б.



Фото 3. Объект культурного наследия федерального значения «Корпус служебный», расположенный по адресу: Санкт-Петербург, Уткин проспект, дом 2, литера Б. Общий вид юго-западного фасада, фрагмент восточного фасада.



Фото 4. Объект культурного наследия федерального значения «Корпус служебный», расположенный по адресу: Санкт-Петербург, Уткин проспект, дом 2, литера Б. Общий вид юго-западного фасада, фрагмент западного фасада.



Фото 5. Объект культурного наследия федерального значения «Корпус служебный», расположенный по адресу: Санкт-Петербург, Уткин проспект, дом 2, литера Б. Общий вид западного фасада со стороны сада.



Фото 6. Объект культурного наследия федерального значения «Корпус служебный», расположенный по адресу: Санкт-Петербург, Уткин проспект, дом 2, литера Б. Фрагмент западного фасада, южная часть.



Фото 7. Объект культурного наследия федерального значения «Корпус служебный», расположенный по адресу: Санкт-Петербург, Уткин проспект, дом 2, литера Б. Фрагмент западного фасада, северная часть.



Фото 8. Объект культурного наследия федерального значения «Корпус служебный», расположенный по адресу: Санкт-Петербург, Уткин проспект, дом 2, литера Б. Фрагмент западного фасада, центральная часть.



Фото 9. Объект культурного наследия федерального значения «Корпус служебный», расположенный по адресу: Санкт-Петербург, Уткин проспект, дом 2, литера Б. Общий вид северо-западного фасада, фрагмент западного фасада.



Фото 10. Объект культурного наследия федерального значения «Корпус служебный», расположенный по адресу: Санкт-Петербург, Уткин проспект, дом 2, литера Б. Общий вид пом. № 1.11 в отметке первого этажа³.

³ Номера помещений приведены в соответствии с экспликацией помещений подвала, представленной в научно-проектной документации (Раздел 2. Комплексные научные исследования. Том 2.2 Подраздел 2. Историко-архитектурные исследования. Шифр 02-УД23-СК.НИ2).



Фото 11. Объект культурного наследия федерального значения «Корпус служебный», расположенный по адресу: Санкт-Петербург, Уткин проспект, дом 2, литера Б. Общий вид пом. № 1.11 в отметке первого этажа.



Фото 12. Объект культурного наследия федерального значения «Корпус служебный», расположенный по адресу: Санкт-Петербург, Уткин проспект, дом 2, литера Б. Общий вид пом. № 1.11 в отметке первого этажа.



Фото 13. Объект культурного наследия федерального значения «Корпус служебный», расположенный по адресу: Санкт-Петербург, Уткин проспект, дом 2, литера Б. Общий вид пом. № 1.12 в отметке первого этажа.



Фото 14. Объект культурного наследия федерального значения «Корпус служебный», расположенный по адресу: Санкт-Петербург, Уткин проспект, дом 2, литера Б. Общий вид пом. № 1.12 в отметке первого этажа.



Фото 15. Объект культурного наследия федерального значения «Корпус служебный», расположенный по адресу: Санкт-Петербург, Уткин проспект, дом 2, литера Б. Общий вид пом. № 1.12 в отметке первого этажа.



Фото 16. Объект культурного наследия федерального значения «Корпус служебный», расположенный по адресу: Санкт-Петербург, Уткин проспект, дом 2, литера Б. Общий вид пом. № 1.12 в отметке первого этажа.



Фото 17. Объект культурного наследия федерального значения «Корпус служебный», расположенный по адресу: Санкт-Петербург, Уткин проспект, дом 2, литера Б. Общий вид пом. № 1.10 в отметке первого этажа.



Фото 18. Объект культурного наследия федерального значения «Корпус служебный», расположенный по адресу: Санкт-Петербург, Уткин проспект, дом 2, литера Б. Общий вид пом. № 1.10 в отметке первого этажа.



Фото 19. Объект культурного наследия федерального значения «Корпус служебный», расположенный по адресу: Санкт-Петербург, Уткин проспект, дом 2, литера Б. Общий вид пом. №№ 1.02, 1.04 в отметке первого этажа.



Фото 20. Объект культурного наследия федерального значения «Корпус служебный», расположенный по адресу: Санкт-Петербург, Уткин проспект, дом 2, литера Б. Общий вид пом. № 1.02 в отметке первого этажа.



Фото 21. Объект культурного наследия федерального значения «Корпус служебный», расположенный по адресу: Санкт-Петербург, Уткин проспект, дом 2, литера Б. Общий вид пом. № 1.05 в отметке первого этажа.



Фото 22. Объект культурного наследия федерального значения «Корпус служебный», расположенный по адресу: Санкт-Петербург, Уткин проспект, дом 2, литера Б. Общий вид пом. № 1.01 в отметке первого этажа.



Фото 23. Объект культурного наследия федерального значения «Корпус служебный», расположенный по адресу: Санкт-Петербург, Уткин проспект, дом 2, литера Б. Общий вид пом. № 1.01 в отметке первого этажа.



Фото 24. Объект культурного наследия федерального значения «Корпус служебный», расположенный по адресу: Санкт-Петербург, Уткин проспект, дом 2, литера Б. Фрагмент пом. № 1.01 в отметке первого этажа.



Фото 25. Объект культурного наследия федерального значения «Корпус служебный», расположенный по адресу: Санкт-Петербург, Уткин проспект, дом 2, литера Б. Общий вид пом. №№ 1.13, 1.14 в отметке первого этажа.




Фото 26. Объект культурного наследия федерального значения «Корпус служебный», расположенный по адресу: Санкт-Петербург, Уткин проспект, дом 2, литера Б. Общий вид пом. № 1.15 в отметке первого этажа.



Фото 27. Объект культурного наследия федерального значения «Корпус служебный», расположенный по адресу: Санкт-Петербург, Уткин проспект, дом 2, литера Б. Общий вид пом. № 1.07 в отметке первого этажа.



Фото 28. Объект культурного наследия федерального значения «Корпус служебный», расположенный по адресу: Санкт-Петербург, Уткин проспект, дом 2, литера Б. Фрагмент пом. №№ 1.21, 1.06 в отметке первого этажа.




Фото 29. Объект культурного наследия федерального значения «Корпус служебный», расположенный по адресу: Санкт-Петербург, Уткин проспект, дом 2, литера Б. Фрагмент пом. № 1.21 в отметке первого этажа.



Фото 30. Объект культурного наследия федерального значения «Корпус служебный», расположенный по адресу: Санкт-Петербург, Уткин проспект, дом 2, литера Б. Общий вид пом. № 1.31 в отметке первого этажа.



Фото 31. Объект культурного наследия федерального значения «Корпус служебный», расположенный по адресу: Санкт-Петербург, Уткин проспект, дом 2, литера Б. Общий вид пом. № 1.31 в отметке первого этажа.



Фото 32. Объект культурного наследия федерального значения «Корпус служебный», расположенный по адресу: Санкт-Петербург, Уткин проспект, дом 2, литера Б. Общий вид пом. № 1.31 в отметке первого этажа.



Фото 33. Объект культурного наследия федерального значения «Корпус служебный», расположенный по адресу: Санкт-Петербург, Уткин проспект, дом 2, литера Б. Общий вид пом. № 2.05 в отметке второго этажа.



Фото 34. Объект культурного наследия федерального значения «Корпус служебный», расположенный по адресу: Санкт-Петербург, Уткин проспект, дом 2, литера Б. Общий вид пом. № 2.05 в отметке второго этажа.



Фото 35. Объект культурного наследия федерального значения «Корпус служебный», расположенный по адресу: Санкт-Петербург, Уткин проспект, дом 2, литера Б. Общий вид пом. № 2.04 в отметке второго этажа.



Фото 36. Объект культурного наследия федерального значения «Корпус служебный», расположенный по адресу: Санкт-Петербург, Уткин проспект, дом 2, литера Б. Общий вид пом. № 2.04 в отметке второго этажа.



Фото 37. Объект культурного наследия федерального значения «Корпус служебный», расположенный по адресу: Санкт-Петербург, Уткин проспект, дом 2, литера Б. Общий вид пом. № 2.01 в отметке второго этажа.



Фото 38. Объект культурного наследия федерального значения «Корпус служебный», расположенный по адресу: Санкт-Петербург, Уткин проспект, дом 2, литера Б. Общий вид пом. № 2.06 в отметке второго этажа.



Фото 39. Объект культурного наследия федерального значения «Корпус служебный», расположенный по адресу: Санкт-Петербург, Уткин проспект, дом 2, литера Б. Общий вид пом. № 2.01 в отметке второго этажа.



Фото 40. Объект культурного наследия федерального значения «Корпус служебный», расположенный по адресу: Санкт-Петербург, Уткин проспект, дом 2, литера Б. Общий вид пом. № 2.09 в отметке второго этажа.



Фото 41. Объект культурного наследия федерального значения «Корпус служебный», расположенный по адресу: Санкт-Петербург, Уткин проспект, дом 2, литера Б. Общий вид пом. № 2.09 в отметке второго этажа.




Фото 42. Объект культурного наследия федерального значения «Корпус служебный», расположенный по адресу: Санкт-Петербург, Уткин проспект, дом 2, литера Б. Общий вид пом. № 2.10 в отметке второго этажа.



Фото 43. Объект культурного наследия федерального значения «Корпус служебный», расположенный по адресу: Санкт-Петербург, Уткин проспект, дом 2, литера Б. Общий вид пом. № 2.08 в отметке второго этажа.



Фото 44. Объект культурного наследия федерального значения «Корпус служебный», расположенный по адресу: Санкт-Петербург, Уткин проспект, дом 2, литера Б. Общий вид пом. № 2.08 в отметке второго этажа.



Фото 45. Объект культурного наследия федерального значения «Корпус служебный», расположенный по адресу: Санкт-Петербург, Уткин проспект, дом 2, литера Б. Общий вид пом. № 2.14 в отметке второго этажа (венткамера).



Фото 46. Объект культурного наследия федерального значения «Корпус служебный», расположенный по адресу: Санкт-Петербург, Уткин проспект, дом 2, литера Б. Фрагмент пом. № 3.01 (флагшточная башня) с отметки +8.560.



Фото 47. Объект культурного наследия федерального значения «Корпус служебный», расположенный по адресу: Санкт-Петербург, Уткин проспект, дом 2, литера Б. Фрагмент пом. № 3.01 (флагшточная башня) на отметке +8.560.

Утверждено
приказом Министерства культуры
Российской Федерации
от 2 июля 2015 г. № 1906

Экземпляр № 1

781610553760036

Регистрационный номер объекта культурного
наследия в едином государственном реестре
объектов культурного наследия (памятников
истории и культуры) народов Российской Федерации

ПАСПОРТ ОБЪЕКТА КУЛЬТУРНОГО НАСЛЕДИЯ

Фотографическое изображение объекта культурного наследия,
за исключением отдельных объектов археологического наследия,
фотографическое изображение которых вносится на основании решения
соответствующего органа охраны объектов культурного наследия



07.10.2019

Дата съемки (число, месяц, год)

1. Сведения о наименовании объекта культурного наследия

Корпус служебный

2. Сведения о времени возникновения или дате создания объекта культурного наследия, датах основных изменений (перестроек) данного объекта и (или) датах связанных с ним исторических событий

1820-1830-е гг.

3. Сведения о категории историко-культурного значения объекта культурного наследия

| Федерального значения | Регионального значения | Местного (муниципального значения) |
|-----------------------|------------------------|------------------------------------|
| + | | |

4. Сведения о виде объекта культурного наследия

| Памятник | Ансамбль | Достопримечательное место |
|----------|----------|---------------------------|
| + | | |

5. Номер и дата принятия органом государственной власти решения о включении объекта культурного наследия в единый государственный реестр объектов культурного наследия (памятников истории и культуры) народов Российской Федерации

- постановление Правительства Российской Федерации «О перечне объектов исторического и культурного наследия федерального (общероссийского) значения, находящихся в г. Санкт-Петербурге» № 527 от 10.07.2001 г.

6. Сведения о местонахождении объекта культурного наследия (адрес объекта или при его отсутствии описание местоположения объекта)

Санкт-Петербург, Уткин проспект, дом 2, литера Б

7. Сведения о границах территории объекта культурного наследия, включенного в единый государственный реестр объектов культурного наследия (памятников истории и культуры) народов Российской Федерации

- Распоряжение Комитета по государственному контролю, использованию и охране памятников истории и культуры «Об утверждении границ и режима использования территории объекта культурного наследия федерального значения «Уткина дача» № 718-рп от 10.08.2023 г.

8. Описание предмета охраны объекта культурного наследия

1). Объемно-пространственное решение: габариты и конфигурация двухэтажного дугообразного в плане здания, с прямоугольными павильонами на концах, с воротным

проездом в центре, перекрытым цилиндрическим сводом; крыша – габариты и конфигурация (двускатная, включая слуховые окна); материал покрытия – гладкая сталь. 2). Конструктивная система здания: наружные и внутренние исторические капитальные стены – местоположение, материал (кирпич); типы свода – цилиндрический (в воротном проезде). 3). Объемно-планировочное решение: в габаритах наружных и исторических внутренних стен. 4). Архитектурно-художественное решение (композиция) фасадов: материал и характер отделки цоколя – известняк; материал и характер фасада – гладкая фактура штукатурки; дверные, воротные и оконные проемы – местоположение, габариты, конфигурация (прямоугольная, полуциркульная, арочная); цветовое решение фасадов – с выделением деталей белым цветом. Западный (главный) фасад: решение в виде вогнутой пятнадцатисековой аркады с двадцатью двумя полуколоннами тосканского ордера; полуколонны – местоположение, материал (кирпич), перемежающийся с плитами известняка, известняковые базы), фактура лицевой поверхности фустов – гладкая штукатурка; оформление оконных проемов 2-го этажа – профилированные архивольты; оформление центрального воротного проезда – профилированный архивольт и наличник; гладкий архитрав (с гутами), триглифный фриз; выносной профилированный венчающий карниз; заполнение верхней части воротного проема – габариты, рисунок, материал (дерево); ступенчатые аттики по центральной и крайним осям. Южный (торцовый) фасад: проемы – местоположение, габариты, конфигурация (полуциркульная, прямоугольная); оформление оконного проема 2-го этажа – профилированный архивольт; четыре парных кирпичных оштукатуренных полуколонны тосканского ордера – местоположение, материал (кирпич, перемежающийся с плитами известняка), фактура лицевой поверхности фустов (гладкая штукатурка), известняковые базы (в настоящее время «утоплены» в культурном слое); гладкий архитрав (с гутами), триглифный фриз; выносной профилированный венчающий карниз; ступенчатый аттик. Северный (торцовый) фасад: проемы – местоположение, конфигурация (полуциркульный, прямоугольный); оформление оконного проема 2-го этажа – профилированный архивольт; четыре парных кирпичных оштукатуренных полуколонны тосканского ордера – местоположение, материал (кирпич, перемежающийся с плитами известняка), фактура лицевой поверхности фустов (гладкая штукатурка), известняковые базы (в настоящее время «утоплены» в культурном слое); гладкий архитрав (с гутами), триглифный фриз; выносной профилированный венчающий карниз; ступенчатый аттик. Восточный фасад: проемы – местоположение, габариты, конфигурация (прямоугольная, арочная, полуциркульная); раскреповки, отделяющие фланкирующие части от криволинейной части фасада; профилированная междуэтажная тяга; гладкий архитрав (с гутами), триглифный фриз; выносной профилированный венчающий карниз; ступенчатые аттики – по крайним осям торцевых частей здания; заполнение верхней части воротного проема – габариты, рисунок, материал (дерево). 5). Интерьеры: Четыре ниши с конхами (помещение 3Н, 6) – местоположение, габариты; четыре арочных проема на пилонах (помещение 3Н, 6) – местоположение, габариты.

- распоряжение КГИОП «Об утверждении перечня предметов охраны объекта культурного наследия федерального значения "Уткина дача"» № 10-698 от 24.10.2011 г.

9. Сведения о наличии зон охраны данного объекта культурного наследия с указанием номера и даты принятия органом государственной власти акта об утверждении указанных зон либо информация о расположении данного объекта культурного наследия в границах зон охраны иного объекта культурного наследия

- Закон Санкт-Петербурга "О границах объединенных зон охраны объектов культурного наследия, расположенных на территории Санкт-Петербурга, режимах использования земель и требованиях к градостроительным регламентам в границах указанных зон" № 820-7 от 19.01.2009 г.

Всего в паспорте листов

4

Уполномоченное должностное лицо органа охраны объектов культурного наследия

| | | |
|---|--|-----------------------|
| Временно исполняющий обязанности заместителя председателя КГИОП |  | Яковлев Петр Олегович |
| должность | подпись | инициалы, фамилия |

М.П.

16 . 02 . 2024

Дата оформления паспорта
(число, месяц, год)

В настоящем документе прошито
и скреплено печатью
листа(ов)



Д. Брыков Д.С.
директор (Курортная ТС)

Приложение № 3

к Акту по результатам государственной историко-культурной экспертизы проектной документации на проведение работ по сохранению объекта культурного наследия федерального значения «Уткина дача», расположенного по адресу: г. Санкт-Петербург, Уткин проспект, дом 2, литеры А и Б: «Проектная документация на проведение работ по сохранению объекта культурного наследия федерального значения «Корпус служебный», входящего в состав объекта культурного наследия федерального значения «Уткина дача», расположенного по адресу: Санкт-Петербург, Уткин пр., д. 2, лит. Б (приспособление объекта культурного наследия в части устройства системы вентиляции и кондиционирования)», шифр 02-УД23-СК, разработанной ООО «Реставрационная фирма Вектор» в 2023 году.

Копии протоколов заседаний экспертной комиссии,
копии договоров на проведение экспертизы.

Протокол № 1

организационного заседания экспертной комиссии по проведению государственной историко-культурной экспертизы проектной документации на проведение работ по сохранению объекта культурного наследия федерального значения «Уткина дача», расположенного по адресу: г. Санкт-Петербург, Уткин проспект, дом 2, литеры А и Б: «Проектная документация на проведение работ по сохранению объекта культурного наследия федерального значения «Корпус служебный», входящего в состав объекта культурного наследия федерального значения «Уткина дача», расположенного по адресу: Санкт-Петербург, Уткин пр., д. 2, лит. Б (приспособление объекта культурного наследия в части устройства системы вентиляции и кондиционирования)», шифр 02-УД23-СК, разработанной ООО «Реставрационная фирма Вектор» в 2023 году

г. Санкт-Петербург

16.01.2024 г.

Присутствовали:

1. **Медведчикова Галина Николаевна**, аттестованный эксперт, приказ об аттестации Минкультуры России от 26.05.2023 № 1491;
2. **Аверьянова Александра Евгеньевна**, аттестованный эксперт, приказ об аттестации Минкультуры России от 19.12.2023 № 3399;
3. **Михайловская Галина Викторовна**, аттестованный эксперт, приказ об аттестации Минкультуры России от 11.10.2021 г. № 1668;

Повестка дня:

1. Утверждение состава членов экспертной комиссии.
2. Выборы председателя и ответственного секретаря экспертной комиссии.
3. Определение порядка работы и принятия решений экспертной комиссии.
4. Определение основных направлений работы экспертов.
5. Утверждение календарного плана работы экспертной комиссии.
6. О принятии у Заказчика документов для проведения экспертизы, определении перечня документов, запрашиваемых у заказчика для проведения экспертизы.

1. Утверждение состава членов экспертной комиссии.

Слушали: Михайловскую Г.В. - об утверждении состава членов экспертной комиссии.

Постановили: утвердить состав членов экспертной комиссии:

Медведчикова Г.Н., Аверьянова А.Е., Михайловская Г.В.

Голосование:

3 человека – за; против - нет; воздержавшихся - нет.

Принято единогласно.

2. Выборы председателя и ответственного секретаря экспертной комиссии.

Слушали: Михайловскую Г.В. - о выборе председателя экспертной комиссии и ответственного секретаря.

Постановили:

Председателем экспертной комиссии выбрать Медведчикову Г.Н.

Ответственным секретарем экспертной комиссии выбрать Аверьянову А.Е.

Голосование:

3 человека – за; против - нет; воздержавшихся - нет.

Принято единогласно.

3. Определение порядка работы и принятия решений экспертной комиссии.

Слушали: Аверьянову А.Е. - о порядке работы и принятии решений экспертной комиссии.

Постановили:

Экспертная комиссия проводит заседания в ходе выполнения государственной историко-культурной экспертизы, решения экспертной комиссии принимаются коллегиально, после проведения необходимых научных исследований, визуального изучения объекта и анализа проектной документации.

Голосование:

3 человека – за; против - нет; воздержавшихся - нет.

Принято единогласно.

4. Определение основных направлений работы экспертов.

Слушали: Аверьянову А.Е. - об определении основных направлений работы экспертов.

Постановили:

Основными направлениями работы экспертов, всех вместе и каждого в отдельности, принять:

- рассмотрение и анализ представленной проектной документации, представленных документов, анализ обоснованности вывода Акта определения влияния видов работ на конструктивные и другие характеристики надежности и безопасности объекта культурного наследия, - натурный осмотр объекта культурного наследия, - проведение историко-архитектурных, историко-градостроительных, архивных и иных необходимых исследований, - обобщение мнений и выводов экспертов и подготовка заключения экспертизы, - утверждение вывода Акта по результатам проведения историко-культурной экспертизы, подписание акта и передача его заказчику.

Голосование:

3 человека – за; против - нет; воздержавшихся - нет.

Принято единогласно.

5. Утверждение календарного плана работы экспертной комиссии.

Слушали: Медведчикову Г.Н. - об утверждении календарного плана работы экспертной комиссии.

Постановили: утвердить следующий календарный план работы экспертной комиссии:

- рассмотрение и анализ представленной проектной документации, представленных документов, анализ обоснованности вывода Акта определения влияния видов работ на конструктивные и другие характеристики надежности и безопасности объекта культурного наследия – 16.01.2024 – 18.03.2024;

- натурный осмотр объекта культурного наследия – 16.01.2024;

- проведение историко-архитектурных, историко-градостроительных, архивных и иных необходимых исследований – 16.01.2024 – 18.03.2024;

- обобщение мнений и выводов экспертов и подготовка заключения экспертизы, - утверждение вывода Акта по результатам проведения историко-культурной экспертизы, подписание акта и передача его заказчику – 18.03.2024.

Голосование:

3 человека – за; против - нет; воздержавшихся - нет.

Принято единогласно.

6. О принятии у Заказчика документов для проведения экспертизы, определении перечня документов, запрашиваемых у заказчика для проведения экспертизы.

Слушали: Михайловскую Г.В. - о принятии у Заказчика документов для проведения экспертизы, определении перечня документов, запрашиваемых у заказчика для проведения экспертизы.

Постановили:

1) Принять у Заказчика для проведения государственной историко-культурной экспертизы проектную документацию на проведение работ по сохранению объекта культурного наследия федерального значения «Уткина дача», расположенного по адресу: г. Санкт-Петербург, Уткин проспект, дом 2, литеры А и Б: «Проектная документация на проведение работ по сохранению объекта культурного наследия федерального значения «Корпус служебный», входящего в состав объекта культурного наследия федерального значения «Уткина дача», расположенного по

адресу: Санкт-Петербург, Уткин пр., д. 2, лит. Б (приспособление объекта культурного наследия в части устройства системы вентиляции и кондиционирования)», шифр 02-УД23-СК, разработанную ООО «Реставрационная фирма Вектор» в 2023 году, в составе:

Раздел 1 Предварительные работы

Том 1.1. 02-УД23-СК.ПР Подраздел 1. Предварительные исследования.

Том 1.2. 02-УД23-СК.ИРД Подраздел 2. Исходно-разрешительная документация

Раздел 2 Комплексные научные исследования

Том 2.1. 02-УД23-СК.НИ1 Подраздел 1. Историко-архивные и библиографические исследования

Том 2.2. 02-УД23-СК.НИ2 Подраздел 2. Историко-архитектурные натурные исследования

Том 2.3. 02-УД23-СК.НИ3 Подраздел 3. Инженерно-технические исследования

Том 2.4. 02-УД23-СК.НИ4 Подраздел 4. Инженерные химико-технологические исследования по строительным и отделочным материалам.

Том 2.5. 02-УД23-СК.НИ5 Подраздел 5. Отчет по комплексным научным исследованиям

Раздел 3 Проект приспособления

Том 3.1. 02-УД23-СК.ПЗ Подраздел 1. Пояснительная записка

Том 3.2. 02-УД23-СК.АР Подраздел 2. Архитектурные решения

Том 3.3.1. 02-УД23-СК.ИОС Подраздел 3. Сведения об инженерном оборудовании, о сетях инженерно-технического обеспечения, перечень инженерно-технических мероприятий, содержание технологических решений

Часть 1. Вентиляция и кондиционирование воздуха

Том 3.4. 02-УД23-СК.ПОР Подраздел 4. Проект организации работ

2) Принять у Заказчика для проведения государственной историко-культурной экспертизы и приобщить к акту экспертизы следующие документы:

- Постановление Правительства РФ от 10.07.2001 № 527 «О перечне объектов исторического и культурного наследия федерального (общероссийского) значения, находящихся в г. Санкт-Петербурге» (извлечение);

- копию распоряжения КГИОП «Об утверждении границ и режима использования территории объекта культурного наследия федерального значения «Уткина дача» от 10.08.2023 № 718-рп

- копию распоряжения Комитета по государственному контролю, использованию и охране памятников истории и культуры от 24.10.2011 № 10-698 «Об утверждении перечня предметов охраны объекта культурного наследия федерального значения «Уткина дача»;

- копию распоряжения Комитета по государственному контролю, использованию и охране памятников истории и культуры Правительства Санкт-Петербурга от 08.04.2021 № 07-19-138/21 «Об утверждении охранного обязательства собственника или иного законного владельца объекта культурного наследия федерального значения «Корпус служебный», включенного в единый государственный реестр объектов культурного наследия (памятников истории и культуры) народов Российской Федерации;

- копию задания на проведение работ по сохранению объекта культурного наследия, включенного в единый государственный реестр объектов культурного наследия (памятников истории и культуры) народов Российской Федерации, или выявленного объекта культурного наследия (приспособление объекта культурного наследия в части устройства системы вентиляции и кондиционирования) от 17.11.2022 № 01-21-2940/22-0-1, выданного Комитетом по государственному контролю, использованию и охране памятников истории и культуры;

- Выписку из Единого государственного реестра недвижимости об основных характеристиках и зарегистрированных правах на объект недвижимости от 22.11.2023

№ КУВИ-001/2023-263261840, на здание по адресу: г. Санкт-Петербург, Уткин проспект, дом 2, литера Б, кадастровый номер: 78:11:0006015:1018;

- Выписку из Единого государственного реестра недвижимости об основных характеристиках и зарегистрированных правах на объект недвижимости от 22.11.2023 № КУВИ-001/2023—263986631 на земельный участок по адресу: г. Санкт-Петербург, Уткин проспект, дом 2, литера Б, кадастровый номер: 78:11:0006015:10;

- копию технического паспорта филиала ГУП «ГУИОН» проектно-инвентаризационного бюро Красногвардейского района на нежилое здание по адресу: г. Санкт-Петербург, Красногвардейский район, Уткин проспект, дом 2, литера Б от 06.06.2013 инвентарный № 06/01-2149;

- копию разрешения КГИОП от 10.06.2022 № 01-26-983/22-0-1 на проведение работ по сохранению объекта культурного наследия федерального значения (приспособление для современного использования в части устройства инженерных сетей и систем) на объекте культурного наследия федерального значения «Корпус служебный»;

- копию Соглашения от 01.02.2023 к Контракту № 173 от 22.03.2022 на оказание услуг по осуществлению авторского надзора за выполнением работ по ремонту внутренних инженерных сетей Корпуса служебного усадьбы «Уткина дача» по адресу: Санкт-Петербург, Уткин пр., д. 2, лит. Б, на безвозмездную разработку проектной документации (приспособление объекта культурного наследия в части устройства системы вентиляции и кондиционирования);

- копию письма КГИОП от 22.11.2017 № 01-26-5361/17-0-2.

3) Признать перечень представленных документов недостаточным, определить перечень документов, запрашиваемых у Заказчика для проведения экспертизы, председателю экспертной комиссии запросить у Заказчика следующие документы, по их получении представить экспертной комиссии на рассмотрение и анализ, после чего приобщить к акту экспертизы:


- Паспорт объекта культурного наследия федерального значения «Уткина дача», расположенного по адресу: г. Санкт-Петербург, Уткин проспект, дом 2, литеры А и Б.

Голосование:

3 человека – за; против - нет; воздержавшихся - нет.

Принято единогласно.

Председатель экспертной комиссии
Медведчикова Галина Николаевна



16.01.2024 г.

Ответственный секретарь экспертной комиссии
Аверьянова Александра Евгеньевна



16.01.2024 г.

Член экспертной комиссии
Михайловская Галина Викторовна



16.01.2024 г.

Протокол № 2

заседания экспертной комиссии по проведению государственной историко-культурной экспертизы проектной документации на проведение работ по сохранению объекта культурного наследия федерального значения «Уткина дача», расположенного по адресу: г. Санкт-Петербург, Уткин проспект, дом 2, литеры А и Б: «Проектная документация на проведение работ по сохранению объекта культурного наследия федерального значения «Корпус служебный», входящего в состав объекта культурного наследия федерального значения «Уткина дача», расположенного по адресу: Санкт-Петербург, Уткин пр., д. 2, лит. Б (приспособление объекта культурного наследия в части устройства системы вентиляции и кондиционирования)», шифр 02-УД23-СК, разработанной ООО «Реставрационная фирма Вектор» в 2023 году

г. Санкт-Петербург

18.03.2024 г.

Председатель экспертной комиссии:

Медведчикова Галина Николаевна (приказ Минкультуры России от 26.05.2023 № 1491),

Ответственный секретарь экспертной комиссии:

Аверьянова Александра Евгеньевна (приказ Минкультуры России от 19.12.2023 г. № 3399),

Член экспертной комиссии:

Михайловская Галина Викторовна (приказ Минкультуры России от 11.10.2021 г. № 1668),

Повестка дня:

1. Рассмотрение вывода государственной историко-культурной экспертизы проектной документации на проведение работ по сохранению объекта культурного наследия федерального значения «Уткина дача», расположенного по адресу: г. Санкт-Петербург, Уткин проспект, дом 2, литеры А и Б: «Проектная документация на проведение работ по сохранению объекта культурного наследия федерального значения «Корпус служебный», входящего в состав объекта культурного наследия федерального значения «Уткина дача», расположенного по адресу: Санкт-Петербург, Уткин пр., д. 2, лит. Б (приспособление объекта культурного наследия в части устройства системы вентиляции и кондиционирования)», шифр 02-УД23-СК, разработанной ООО «Реставрационная фирма Вектор» в 2023 году.
2. Согласование вывода и подписание Акта экспертизы цифровой электронными подписями.
3. Принятие решения о передаче Акта государственной историко-культурной экспертизы Заказчику.

Слушали: Медведчикову Г.Н., Аверьянову А.Е., Михайловскую Г.В.

Постановили:

- Согласиться с тем, что предоставленная проектная документация «Проектная документация на проведение работ по сохранению объекта культурного наследия федерального значения «Корпус служебный», входящего в состав объекта культурного наследия федерального значения «Уткина дача», расположенного по адресу: Санкт-Петербург, Уткин пр., д. 2, лит. А (приспособление объекта культурного наследия в части устройства системы вентиляции и кондиционирования)», шифр 02-УД23-СК, разработанная ООО «Реставрационная фирма Вектор» в 2023 году соответствует требованиям законодательства Российской Федерации в области государственной охраны объектов культурного наследия, представить оформленный текст Акта экспертизы в электронном виде с формулировкой вывода.
- Согласовать вывод и подписать Акт экспертизы в порядке, установленном Положением о государственной историко-культурной экспертизе, утвержденным постановлением Правительства Российской Федерации от 15.07.2009 № 569.


- Передать заказчику Акт экспертизы, подписанный электронными подписями, со всеми прилагаемыми документами и материалами на электронном носителе в формате документа (PDF).

Голосование по всем вопросам одновременно:

3 человека – за; против - нет; воздержавшихся - нет.

Принято единогласно.

Председатель экспертной комиссии
Медведчикова Галина Николаевна



18.03.2024 г.

Ответственный секретарь экспертной комиссии
Аверьянова Александра Евгеньевна



18.03.2024 г.

Член экспертной комиссии
Михайловская Галина Викторовна



18.03.2024 г.

ДОГОВОР ВОЗМЕЗДНОГО ОКАЗАНИЯ УСЛУГ № 37

г. Санкт-Петербург

«16» января 2024 года

Общество с ограниченной ответственностью «Реставрационная фирма Вектор» в лице генерального директора Мазур Михаила Сергеевича, действующего на основании Устава, именуемое в дальнейшем «Заказчик», с одной стороны, и **Гражданин РФ Медведчикова Галина Николаевна**, паспорт 40 03 № 085708, выдан 32 отделом милиции Невского р-на Санкт-Петербурга 11.10.2002 г., код подразделения 782-032, зарегистрированный по адресу: г. Санкт-Петербург, ул. Шелгунова, д. 8, кв. 66, далее именуемый «Исполнитель», с другой стороны, заключили настоящий договор о нижеследующем:

1. ПРЕДМЕТ ДОГОВОРА

1.1. Заказчик поручает, а Исполнитель обязуется оказать услуги по проведению государственной историко-культурной экспертизы проектной документации на проведение работ по сохранению объекта культурного наследия федерального значения «Корпус служебный», входящего в состав объекта культурного наследия федерального значения «Уткина дача», расположенного по адресу: Уткин пр., д. 2, лит. Б (приспособление объекта культурного наследия в части устройства системы вентиляции и кондиционирования) (далее – услуги).

1.2. Начало выполнения работ – с момента подписания настоящего Договора и получения Исполнителем аванса, указанного в п. 2.1 настоящего Договора.

Окончание работ – передача документов и Акта сдачи-приемки выполненных работ (оказанных услуг) Заказчику не позднее 18.03.2024 года, срок окончания Договора не позднее 12.08.2024 года.

1.3. По окончании оказания услуг между Заказчиком и Исполнителем подписывается Акт сдачи-приемки выполненных работ (оказанных услуг).

1.4. Исполнитель в своей работе руководствуется действующими нормативными документами и действующим законодательством РФ.

1.5. Исполнитель обязуется оказать предусмотренные настоящим Договором услуги лично.

1.6. Исполнитель является Самозанятым лицом и применяет в своей деятельности специальный налоговый режим "Налог на профессиональный доход".

1.7. Исполнитель несет ответственность за убытки, которые понесет Заказчик в результате несоблюдения Исполнителем налоговых обязанностей.

2. СТОИМОСТЬ УСЛУГ И ПОРЯДОК РАСЧЕТОВ. ПРИЕМКА РАБОТЫ

2.1. За оказанные услуги Заказчик обязуется выплатить Исполнителю денежное вознаграждение в размере **120 000 (Сто двадцать тысяч) рублей 00 копеек** в порядке, предусмотренном настоящим Договором. Заказчик НЕ ЯВЛЯЕТСЯ налоговым агентом в части удержания и уплаты налога на доходы Исполнителя. Исполнитель обладает статусом Самозанятого лица и производит оплату Налога на профессиональный доход самостоятельно. Стоимость работ твердая и изменению не подлежит.

По настоящему Договору предусмотрено авансирование в размере 40% от общей стоимости оказываемых Исполнителем услуг. Аванс выплачивается в течении 2-х дней с момента подписания настоящего Договора.

Окончательный расчет производится на основании подписанного Заказчиком и Исполнителем Акта сдачи-приемки выполненных работ (оказанных услуг), в течение 5 (пяти) рабочих дней.

2.2. Расчеты производятся наличными путем выдачи денежных средств из кассы Заказчика либо перечислением денежных средств на расчетный счет Исполнителя. Расчеты производятся в валюте РФ.

3. ПРАВА И ОБЯЗАННОСТИ СТОРОН**3.1. Права Заказчика:**

3.1.1. Требовать предоставления информации, касающейся вопросов выполняемых Исполнителем работ по настоящему Договору.

3.1.2. В любое время проверять ход и качество выполняемых Исполнителем работ на соответствие их проекта и соответствие установленной настоящим Договором цены, и не вмешиваясь в хозяйственную деятельность Исполнителя.

3.1.3. Заказчик вправе отказаться от исполнения настоящего Договора и потребовать от Исполнителя возмещения убытков в случаях, если Исполнитель не приступает своевременно к выполнению работ либо если во время выполнения работ станет очевидным, что они не выполняются надлежащим образом.

3.2. Обязанности Заказчика:

3.2.1. Создать Исполнителю необходимые условия для выполнения работ по настоящему Договору. По окончании выполнения Исполнителем работ организовать и осуществить приемку их результата.

3.2.2. Принять выполненные работы в случае отсутствия претензий относительно их объема, качества и соблюдения сроков их выполнения, подписывать акты выполненных работ и передавать один экземпляр Исполнителю. В случае отсутствия мотивированного отказа Заказчика от подписания акта сдачи-приемки

выполненных Работ в течение 10 (десяти) рабочих дней с момента получения от Подрядчика акта сдачи-приемки выполненных Работ, Работы по Договору считаются принятыми.

- 3.2.3. Осуществить оплату выполненных Исполнителем работ в порядке и размере, предусмотренном разделом 2 настоящего Договора.
- 3.2.4. Назначить ответственных лиц за соблюдением Исполнителем условий настоящего договора.
- 3.2.5. При обнаружении в ходе выполнения работ отступлений от условий настоящего Договора, которые могут ухудшить качество выполняемых работ, или иных недостатков, немедленно заявить об этом Исполнителю в письменной форме, назначив срок их устранения.
- 3.2.6. Осуществлять контроль и надзор над ходом выполнения работ по настоящему Договору.
- 3.2.7. Предоставить Исполнителю пропуск для входа на место проведения работ по настоящему Договору.

3.3. Права Исполнителя:

- 3.3.1. Самостоятельно определять способы выполнения работ по настоящему Договору.

3.4. Обязанности Исполнителя:

- 3.4.1. Выполнить работы своими силами, инструментами, механизмами и предоставить Заказчику ее результат в объеме и в сроки, указанные в настоящем Договоре.
- 3.4.2. Выполнить работы в полном соответствии с санитарными и противопожарными нормами, а также с соблюдением правил техники безопасности. Обеспечить выполнения на территории строительной площадки необходимых мероприятий по технике безопасности.
- 3.4.3. Предоставлять Заказчику информацию, касающуюся выполнения работ по настоящему Договору.
- 3.4.4. Немедленно письменно предупреждать Заказчика при обнаружении независимых от Исполнителя обстоятельств, которые грозят потерей качества результатов выполняемых работ либо создают невозможность их завершения в срок.
- 3.4.5. Исполнять полученные в ходе выполнения работ указания Заказчика, не выходящие за пределы условий настоящего Договора, а также в срок, установленный предписанием Заказчика, устранять обнаруженные им недостатки в выполнении работ или иные отступления от условий настоящего Договора.
- 3.4.6. Обеспечить Заказчику возможность контроля и надзора над ходом выполнения работ по настоящему Договору.
- 3.4.7. В ходе выполнения работ в помещениях Государственного заказчика, Исполнитель обязуется принимать меры по недопущению порчи имущества и помещений Государственного заказчика.
- 3.4.8. Своими силами и за свой счет устранить допущенные по своей вине недостатки в выполненных работах.
- 3.4.9. Выполнить работы и свои обязанности по настоящему Договору с надлежащим прилежанием, эффективностью и на высоком профессиональном и этическом уровне, а также применять передовые технологии, безопасные и эффективные оборудование, технику, материалы и методы.
- 3.4.10. Выдать Заказчику чек при поступлении от последнего денежных средств на расчетный счет, или при получении от Заказчика наличных денежных средств. Чек может быть направлен Заказчику по адресу электронной почты, указанной в п.8. настоящего Договора. Срок предоставления чека – не позднее 10 дней с момента оплаты Заказчиком услуг, но не позднее 9-го числа следующего после оплаты месяца.

4. ОТВЕТСТВЕННОСТЬ СТОРОН

- 4.1. Обе Стороны несут ответственность за неисполнение или ненадлежащее исполнение своих обязательств по настоящему Договору в соответствии с действующим законодательством РФ и настоящим Договором.
- 4.2. Каждая Сторона должна исполнять свои обязательства, вытекающие из настоящего Договора, надлежащим образом, оказывая другой Стороне всевозможное содействие в выполнении своих обязательств по настоящему Договору.
- 4.3. Исполнитель несёт полную имущественную ответственность перед Заказчиком за сохранность помещений Государственного заказчика и за соблюдение правил противопожарной безопасности, техники безопасности в помещениях Государственного заказчика в ходе выполнения работ по настоящему Договору.
- 4.4. В случае нанесения вреда и порчи имущества Государственного заказчика при выполнении работ по настоящему Договору Исполнитель обязуется возместить нанесенный ущерб в соответствии с согласованной сметой работ на восстановление помещений, оборудования и иного имущества Государственного заказчика.
- 4.5. Исполнитель несет полную ответственность за возможное причинение ущерба третьим лицам в ходе выполнения работ по настоящему Договору.
- 4.6. В случае снятия Исполнителя со специального налогового режима "Налог на профессиональный доход" Исполнитель обязуется предупредить об этом Заказчика в трехдневный срок с даты снятия с учета. При этом стоимость оказываемых услуг Исполнителем по Договору изменению не подлежит, Заказчик становится налоговым Агентом Исполнителя, с суммы Договора будут выплачены все налоги и отчисления, в том числе, но не ограничиваясь НДФЛ, в ФСС и т.д.
- 4.7. В случае если Заказчик понес убытки в результате несоблюдения Исполнителем п. п. 3.4.10. и 4.6. настоящего Договора, Исполнитель обязан возместить Заказчику все убытки.

5. ПОРЯДОК ИЗМЕНЕНИЯ И РАСТОРЖЕНИЯ ДОГОВОРА

5.1. Настоящий договор вступает в силу с момента подписания и действует до момента исполнения сторонами своих обязательств по договору.

5.2. Договор, может быть, расторгнут по взаимному соглашению Сторон или по решению суда по основаниям, предусмотренным действующим законодательством РФ.

6. ОБСТОЯТЕЛЬСТВА НЕОПРЕДОЛИМОЙ СИЛЫ

6.1. Стороны освобождаются от ответственности за частичное или полное неисполнение обязательств по настоящему Договору, если оно явилось следствием обстоятельств непреодолимой силы, на время действия этих обстоятельств, если эти обстоятельства негативно и непосредственно повлияли на исполнение настоящего договора.

6.2. Если по мнению сторон работы могут быть продолжены в порядке, действовавшем согласно настоящему Договору до начала действия обстоятельств непреодолимой силы, то срок исполнения обязательств по настоящему Договору продлевается соразмерно времени, в течение которого действовали обстоятельства непреодолимой силы и их последствия.

7. ПРОЧИЕ УСЛОВИЯ

7.1. Все споры, разногласия, претензии и требования, возникающие из настоящего Договора или прямо или косвенно связанные с ним, в том числе касающиеся его заключения, существования, изменения, исполнения, нарушения, расторжения, прекращения и действительности, подлежат разрешению в порядке арбитража (третейского разбирательства), администрируемого отделением Арбитражного центра при Российском союзе промышленников и предпринимателей (РСПП) в г. Санкт-Петербурге в соответствии с его правилами, действующими на дату подачи искового заявления. Местом арбитража является город Санкт-Петербург. Вынесенное третейским судом решение будет окончательным, обязательным для сторон и не подлежит оспариванию.

Стороны соглашаются, что документы и иные материалы в рамках арбитража могут направляться по адресам электронной почты, указанным в настоящем Договоре.

7.2. Об изменении юридических адресов, банковских и прочих реквизитов Стороны извещают друг друга в течение 10 дней с момента произошедшего изменения.

7.3. Условия настоящего Договора, дополнительные соглашения к нему и иная информация, полученная сторонами в соответствии с Договором, конфиденциальны и не подлежат разглашению.

7.4. Настоящий Договор составлен в двух экземплярах, имеющих одинаковую юридическую силу, по одному для каждой из сторон.

8. ЮРИДИЧЕСКИЕ АДРЕСА И БАНКОВСКИЕ РЕКВИЗИТЫ СТОРОН

ЗАКАЗЧИК:

ООО «Реставрационная фирма Вектор»
ИНН 7839060807 КПП 783801001
190013, г. Санкт-Петербург, ул. Рузовская, д. 16, литера
А, помещ. 3Н, офис 122
Телефон/факс: 418-33-91
rf-vektor@mail.ru
р/с № 40702810524000012558
в АКБ «АБСОЛЮТ БАНК» (ПАО) г. Москва
к/с № 30101810500000000976
БИК 044525976

ИСПОЛНИТЕЛЬ:

Медведчикова Галина Николаевна
Пол женский, дата рождения 14.07.1954 г.
Паспорт серия 40 03 № 085708
Выдан 32 отделом милиции Невского района
Санкт-Петербурга
11.10.2002 Код подразделения 782-032
Зарегистрирована по адресу: г. Санкт-Петербург,
ул. Шелгунова, д. 8, кв. 66
ПСС 036-797-475-10
ИНН 781105593374
Номер счёта: 40817810655030573043
Банк получателя: СЕВЕРО-ЗАПАДНЫЙ
БАНК ПАО СБЕРБАНК
БИК: 044030653
Корр. счёт: 30101810500000000653
lusikk@mail.ru

Генеральный директор

М.С. Мазур

Г.Н. Медведчикова

ДОГОВОР ВОЗМЕЗДНОГО ОКАЗАНИЯ УСЛУГ № 39

г. Санкт-Петербург

«16» января 2024 года

Общество с ограниченной ответственностью «Реставрационная фирма Вектор» в лице генерального директора Мазур Михаила Сергеевича, действующего на основании Устава, именуемое в дальнейшем «Заказчик», с одной стороны, и Гражданин РФ Михайловская Галина Викторовна, паспорт 40 02 № 113603, выдан 25 отделением милиции Приморского р-на Санкт-Петербурга 15.03.2002 г., код подразделения 782-025, зарегистрированный по адресу: г. Санкт-Петербург, 2-я линия В.О., д. 7, кв. 34, далее именуемый «Исполнитель», с другой стороны, заключили настоящий договор о нижеследующем:

1. ПРЕДМЕТ ДОГОВОРА

- 1.1. Заказчик поручает, а Исполнитель обязуется оказать услуги по проведению государственной историко-культурной экспертизы проектной документации на проведение работ по сохранению объекта культурного наследия федерального значения «Корпус служебный», входящего в состав объекта культурного наследия федерального значения «Уткина дача», расположенного по адресу: Уткин пр., д. 2, лит. Б. (приспособление объекта культурного наследия в части устройства системы вентиляции и кондиционирования) (далее – услуги).
- 1.2. Начало выполнения работ – с момента подписания настоящего Договора и получения Исполнителем аванса, указанного в п. 2.1 настоящего Договора.
Окончание работ – передача документов и Акта сдачи-приемки выполненных работ (оказанных услуг) Заказчику не позднее 18.03.2024 года, срок окончания Договора не позднее 12.08.2024 года.
- 1.3. По окончании оказания услуг между Заказчиком и Исполнителем подписывается Акт сдачи-приемки выполненных работ (оказанных услуг).
- 1.4. Исполнитель в своей работе руководствуется действующими нормативными документами и действующим законодательством РФ.
- 1.5. Исполнитель обязуется оказать предусмотренные настоящим Договором услуги лично.
- 1.6. Исполнитель является Самозанятым лицом и применяет в своей деятельности специальный налоговый режим "Налог на профессиональный доход".
- 1.7. Исполнитель несет ответственность за убытки, которые понесет Заказчик в результате несоблюдения Исполнителем налоговых обязанностей.

2. СТОИМОСТЬ УСЛУГ И ПОРЯДОК РАСЧЕТОВ. ПРИЕМКА РАБОТЫ

- 2.1. За оказанные услуги Заказчик обязуется выплатить Исполнителю денежное вознаграждение в размере **15 000 (Пятнадцать тысяч) рублей 00 копеек** в порядке, предусмотренном настоящим Договором. Заказчик НЕЯВЛЯЕТСЯ налоговым агентом в части удержания и уплаты налога на доходы Исполнителя. Исполнитель обладает статусом Самозанятого лица и производит оплату Налога на профессиональный доход самостоятельно. Стоимость работ твердая и изменению не подлежит.
По настоящему Договору предусмотрено авансирование в размере 40% от общей стоимости оказываемых Исполнителем услуг. Аванс выплачивается в течении 2-х дней с момента подписания настоящего Договора. Окончательный расчет производится на основании подписанного Заказчиком и Исполнителем Акта сдачи-приемки выполненных работ (оказанных услуг), в течение 5 (пяти) рабочих дней.
- 2.2. Расчеты производятся наличными путем выдачи денежных средств из кассы Заказчика либо перечислением денежных средств на расчетный счет Исполнителя. Расчеты производятся в валюте РФ.

3. ПРАВА И ОБЯЗАННОСТИ СТОРОН**3.1. Права Заказчика:**

- 3.1.1. Требовать предоставления информации, касающейся вопросов выполняемых Исполнителем работ по настоящему Договору.
- 3.1.2. В любое время проверять ход и качество выполняемых Исполнителем работ на соответствие их проекта и соответствие установленной настоящим Договором цены, и не вмешиваясь в хозяйственную деятельность Исполнителя.
- 3.1.3. Заказчик вправе отказаться от исполнения настоящего Договора и потребовать от Исполнителя возмещения убытков в случаях, если Исполнитель не приступает своевременно к выполнению работ либо если во время выполнения работ станет очевидным, что они не выполняются надлежащим образом.

3.2. Обязанности Заказчика:

- 3.2.1. Создать Исполнителю необходимые условия для выполнения работ по настоящему Договору. По окончании выполнения Исполнителем работ организовать и осуществить приемку их результата.
- 3.2.2. Принять выполненные работы в случае отсутствия претензий относительно их объема, качества и соблюдения сроков их выполнения, подписывать акты выполненных работ и передавать один экземпляр Исполнителю. В случае отсутствия мотивированного отказа Заказчика от подписания акта сдачи-приемки

выполненных Работ в течение 10 (десяти) рабочих дней с момента получения от Подрядчика акта сдачи-приемки выполненных Работ, Работы по Договору считаются принятыми.

- 3.2.3. Осуществить оплату выполненных Исполнителем работ в порядке и размере, предусмотренном разделом 2 настоящего Договора.
 - 3.2.4. Назначить ответственных лиц за соблюдением Исполнителем условий настоящего договора.
 - 3.2.5. При обнаружении в ходе выполнения работ отступлений от условий настоящего Договора, которые могут ухудшить качество выполняемых работ, или иных недостатков, немедленно заявить об этом Исполнителю в письменной форме, назначив срок их устранения.
 - 3.2.6. Осуществлять контроль и надзор над ходом выполнения работ по настоящему Договору.
 - 3.2.7. Предоставить Исполнителю пропуск для входа на место проведения работ по настоящему Договору.
- 3.3. Права Исполнителя:**
- 3.3.1. Самостоятельно определять способы выполнения работ по настоящему Договору.
- 3.4. Обязанности Исполнителя:**
- 3.4.1. Выполнить работы своими силами, инструментами, механизмами и предоставить Заказчику ее результат в объеме и в сроки, указанные в настоящем Договоре.
 - 3.4.2. Выполнить работы в полном соответствии с санитарными и противопожарными нормами, а также с соблюдением правил техники безопасности. Обеспечить выполнения на территории строительной площадки необходимых мероприятий по технике безопасности.
 - 3.4.3. Предоставлять Заказчику информацию, касающуюся выполнения работ по настоящему Договору.
 - 3.4.4. Немедленно письменно предупреждать Заказчика при обнаружении независимых от Исполнителя обстоятельств, которые грозят потерей качества результатов выполняемых работ либо создают невозможность их завершения в срок.
 - 3.4.5. Исполнять полученные в ходе выполнения работ указания Заказчика, не выходящие за пределы условий настоящего Договора, а также в срок, установленный предписанием Заказчика, устранять обнаруженные им недостатки в выполнении работ или иные отступления от условий настоящего Договора.
 - 3.4.6. Обеспечить Заказчику возможность контроля и надзора над ходом выполнения работ по настоящему Договору.
 - 3.4.7. В ходе выполнения работ в помещениях Государственного заказчика, Исполнитель обязуется принимать меры по недопущению порчи имущества и помещений Государственного заказчика.
 - 3.4.8. Своими силами и за свой счет устранить допущенные по своей вине недостатки в выполненных работах.
 - 3.4.9. Выполнить работы и свои обязанности по настоящему Договору с надлежащим прилежанием, эффективностью и на высоком профессиональном и этическом уровне, а также применять передовые технологии, безопасные и эффективные оборудование, технику, материалы и методы.
 - 3.4.10. Выдать Заказчику чек при поступлении от последнего денежных средств на расчетный счет, или при получении от Заказчика наличных денежных средств. Чек может быть направлен Заказчику по адресу электронной почты, указанной в п.8. настоящего Договора. Срок предоставления чека – не позднее 10 дней с момента оплаты Заказчиком услуг, но не позднее 9-го числа следующего после оплаты месяца.

4. ОТВЕТСТВЕННОСТЬ СТОРОН

- 4.1. Обе Стороны несут ответственность за неисполнение или ненадлежащее исполнение своих обязательств по настоящему Договору в соответствии с действующим законодательством РФ и настоящим Договором.
- 4.2. Каждая Сторона должна исполнять свои обязательства, вытекающие из настоящего Договора, надлежащим образом, оказывая другой Стороне всевозможное содействие в выполнении своих обязательств по настоящему Договору.
- 4.3. Исполнитель несёт полную имущественную ответственность перед Заказчиком за сохранность помещений Государственного заказчика и за соблюдение правил противопожарной безопасности, техники безопасности в помещениях Государственного заказчика в ходе выполнения работ по настоящему Договору.
- 4.4. В случае нанесения вреда и порчи имущества Государственного заказчика при выполнении работ по настоящему Договору Исполнитель обязуется возместить нанесенный ущерб в соответствии с согласованной сметой работ на восстановление помещений, оборудования и иного имущества Государственного заказчика.
- 4.5. Исполнитель несет полную ответственность за возможное причинение ущерба третьим лицам в ходе выполнения работ по настоящему Договору.
- 4.6. В случае снятия Исполнителя со специального налогового режима "Налог на профессиональный доход" Исполнитель обязуется предупредить об этом Заказчика в трехдневный срок с даты снятия с учета. При этом стоимость оказываемых услуг Исполнителем по Договору изменению не подлежит, Заказчик становится налоговым Агентом Исполнителя, с суммы Договора будут выплачены все налоги и отчисления, в том числе, но не ограничиваясь НДФЛ, в ФСС и т.д.
- 4.7. В случае если Заказчик понес убытки в результате несоблюдения Исполнителем п. п. 3.4.10. и 4.7. настоящего Договора, Исполнитель обязан возместить Заказчику все убытки.

5. ПОРЯДОК ИЗМЕНЕНИЯ И РАСТОРЖЕНИЯ ДОГОВОРА

5.1. Настоящий договор вступает в силу с момента подписания и действует до момента исполнения сторонами своих обязательств по договору.

5.2. Договор, может быть, расторгнут по взаимному соглашению Сторон или по решению суда по основаниям, предусмотренным действующим законодательством РФ.

6. ОБСТОЯТЕЛЬСТВА НЕОПРЕДОЛИМОЙ СИЛЫ

6.1. Стороны освобождаются от ответственности за частичное или полное неисполнение обязательств по настоящему Договору, если оно явилось следствием обстоятельств непреодолимой силы, на время действия этих обстоятельств, если эти обстоятельства негативно и непосредственно повлияли на исполнение настоящего договора.

6.2. Если по мнению сторон работы могут быть продолжены в порядке, действовавшем согласно настоящему Договору до начала действия обстоятельств непреодолимой силы, то срок исполнения обязательств по настоящему Договору продлевается соразмерно времени, в течение которого действовали обстоятельства непреодолимой силы и их последствия.

7. ПРОЧИЕ УСЛОВИЯ

7.1. Все споры, разногласия, претензии и требования, возникающие из настоящего Договора или прямо или косвенно связанные с ним, в том числе касающиеся его заключения, существования, изменения, исполнения, нарушения, расторжения, прекращения и действительности, подлежат разрешению в порядке арбитража (третейского разбирательства), администрируемого отделением Арбитражного центра при Российском союзе промышленников и предпринимателей (РСПП) в г. Санкт-Петербурге в соответствии с его правилами, действующими на дату подачи искового заявления. Местом арбитража является город Санкт-Петербург. Вынесенное третейским судом решение будет окончательным, обязательным для сторон и не подлежит оспариванию.

Стороны соглашаются, что документы и иные материалы в рамках арбитража могут направляться по адресам электронной почты, указанным в настоящем Договоре.

7.2. Об изменении юридических адресов, банковских и прочих реквизитов Стороны извещают друг друга в течение 10 дней с момента происшедшего изменения.

7.3. Условия настоящего Договора, дополнительные соглашения к нему и иная информация, полученная сторонами в соответствии с Договором, конфиденциальны и не подлежат разглашению.

7.4. Настоящий Договор составлен в двух экземплярах, имеющих одинаковую юридическую силу, по одному для каждой из сторон.

8. ЮРИДИЧЕСКИЕ АДРЕСА И БАНКОВСКИЕ РЕКВИЗИТЫ СТОРОН

ЗАКАЗЧИК:

ООО «Реставрационная фирма Вектор»
ИНН 7839060807 КПП 783801001
190013, г. Санкт-Петербург, ул. Рузовская, д. 16, литера
А, помещ. 3Н, офис 122
Телефон/факс: 418-33-91
rf-vektor@mail.ru
р/с № 40702810524000012558
в АКБ «АБСОЛЮТ БАНК» (ПАО) г. Москва
к/с № 30101810500000000976
БИК 044525976

ИСПОЛНИТЕЛЬ:

Михайловская Галина Викторовна
Пол женский, дата рождения 14.03.1954 г.
Паспорт серия 40 02 № 113603
Выдан 25 отделением милиции Приморского
района Санкт-Петербурга
15.03.2002 Код подразделения 782-025
Зарегистрирована по адресу: г. Санкт-Петербург,
2-я линия В.О., д. 7, кв. 34
ИНН 781403425640
СНИЛС 099-526-934-63
Номер счёта: 40817810655179030502
Банк получателя: СЕВЕРО-ЗАПАДНЫЙ БАНК ПАО
СБЕРБАНК
БИК: 044030653
Корр. счёт: 30101810500000000653
Получатель: Михайловская Галина Викторовна

Генеральный директор

М.С. Мазур

Г.В. Михайловская

ДОГОВОР ВОЗМЕЗДНОГО ОКАЗАНИЯ УСЛУГ № 41

г. Санкт-Петербург

«16» января 2024 года

Общество с ограниченной ответственностью «Реставрационная фирма Вектор» в лице генерального директора Мазур Михаила Сергеевича, действующего на основании Устава, именуемое в дальнейшем «Заказчик», с одной стороны, и Гражданин РФ Аверьянова Александра Евгеньевна, паспорт 40 04 033837, выдан 35 Отделом милиции Приморского р-на Санкт-Петербурга 04.06.2003 г., код подразделения 782-035, зарегистрированный по адресу: г. Санкт-Петербург, б-р. Серебристый, д. 34, корп. 1, кв. 203, далее именуемый «Исполнитель», с другой стороны, заключили настоящий договор о нижеследующем:

1. ПРЕДМЕТ ДОГОВОРА

- 1.1. Заказчик поручает, а Исполнитель обязуется оказать услуги по проведению государственной историко-культурной экспертизы проектной документации на проведение работ по сохранению объекта культурного наследия федерального значения «Корпус служебный», входящего в состав объекта культурного наследия федерального значения «Уткина дача», расположенного по адресу: Уткин пр., д. 2, лит. Б (приспособление объекта культурного наследия в части устройства системы вентиляции и кондиционирования) (далее – услуги).
- 1.2. Начало выполнения работ – с момента подписания настоящего Договора и получения Исполнителем аванса, указанного в п. 2.1 настоящего Договора.
Окончание работ – передача документов и Акта сдачи-приемки выполненных работ (оказанных услуг) Заказчику не позднее 18.03.2024 года, срок окончания Договора не позднее 12.08.2024 года.
- 1.3. По окончании оказания услуг между Заказчиком и Исполнителем подписывается Акт сдачи-приемки выполненных работ (оказанных услуг).
- 1.4. Исполнитель в своей работе руководствуется действующими нормативными документами и действующим законодательством РФ.
- 1.5. Исполнитель обязуется оказать предусмотренные настоящим Договором услуги лично.
- 1.6. Исполнитель является Самозанятым лицом и применяет в своей деятельности специальный налоговый режим "Налог на профессиональный доход".
- 1.7. Исполнитель несет ответственность за убытки, которые понесет Заказчик в результате несоблюдения Исполнителем налоговых обязанностей.

2. СТОИМОСТЬ УСЛУГ И ПОРЯДОК РАСЧЕТОВ. ПРИЕМКА РАБОТЫ

- 2.1. За оказанные услуги Заказчик обязуется выплатить Исполнителю денежное вознаграждение в размере **15 000 (Пятнадцать тысяч) рублей 00 копеек** в порядке, предусмотренном настоящим Договором. Заказчик НЕ ЯВЛЯЕТСЯ налоговым агентом в части удержания и уплаты налога на доходы Исполнителя. Исполнитель обладает статусом Самозанятого лица и производит оплату Налога на профессиональный доход самостоятельно. Стоимость работ твердая и изменению не подлежит.
По настоящему Договору предусмотрено авансирование в размере 40% от общей стоимости оказываемых Исполнителем услуг. Аванс выплачивается в течении 2-х дней с момента подписания настоящего Договора.
Окончательный расчет производится на основании подписанного Заказчиком и Исполнителем Акта сдачи-приемки выполненных работ (оказанных услуг), в течение 5 (пяти) рабочих дней.
- 2.2. Расчеты производятся наличными путем выдачи денежных средств из кассы Заказчика либо перечислением денежных средств на расчетный счет Исполнителя. Расчеты производятся в валюте РФ.

3. ПРАВА И ОБЯЗАННОСТИ СТОРОН**3.1. Права Заказчика:**

- 3.1.1. Требовать предоставления информации, касающейся вопросов выполняемых Исполнителем работ по настоящему Договору.
- 3.1.2. В любое время проверять ход и качество выполняемых Исполнителем работ на соответствие их проекта и соответствие установленной настоящим Договором цены, и не вмешиваясь в хозяйственную деятельность Исполнителя.
- 3.1.3. Заказчик вправе отказаться от исполнения настоящего Договора и потребовать от Исполнителя возмещения убытков в случаях, если Исполнитель не приступает своевременно к выполнению работ либо если во время выполнения работ станет очевидным, что они не выполняются надлежащим образом.

3.2. Обязанности Заказчика:

- 3.2.1. Создать Исполнителю необходимые условия для выполнения работ по настоящему Договору. По окончании выполнения Исполнителем работ организовать и осуществить приемку их результата.
- 3.2.2. Принять выполненные работы в случае отсутствия претензий относительно их объема, качества и соблюдения сроков их выполнения, подписывать акты выполненных работ и передавать один экземпляр Исполнителю. В случае отсутствия мотивированного отказа Заказчика от подписания акта сдачи-приемки

выполненных Работ в течение 10 (десяти) рабочих дней с момента получения от Подрядчика акта сдачи-приемки выполненных Работ, Работы по Договору считаются принятыми.

- 3.2.3. Осуществить оплату выполненных Исполнителем работ в порядке и размере, предусмотренном разделом 2 настоящего Договора.
- 3.2.4. Назначить ответственных лиц за соблюдением Исполнителем условий настоящего договора.
- 3.2.5. При обнаружении в ходе выполнения работ отступлений от условий настоящего Договора, которые могут ухудшить качество выполняемых работ, или иных недостатков, немедленно заявить об этом Исполнителю в письменной форме, назначив срок их устранения.
- 3.2.6. Осуществлять контроль и надзор над ходом выполнения работ по настоящему Договору.
- 3.2.7. Предоставить Исполнителю пропуск для входа на место проведения работ по настоящему Договору.

3.3. Права Исполнителя:

- 3.3.1. Самостоятельно определять способы выполнения работ по настоящему Договору.

3.4. Обязанности Исполнителя:

- 3.4.1. Выполнить работы своими силами, инструментами, механизмами и предоставить Заказчику ее результат в объеме и в сроки, указанные в настоящем Договоре.
- 3.4.2. Выполнить работы в полном соответствии с санитарными и противопожарными нормами, а также с соблюдением правил техники безопасности. Обеспечить выполнения на территории строительной площадки необходимых мероприятий по технике безопасности.
- 3.4.3. Предоставлять Заказчику информацию, касающуюся выполнения работ по настоящему Договору.
- 3.4.4. Немедленно письменно предупреждать Заказчика при обнаружении независимых от Исполнителя обстоятельств, которые грозят потерей качества результатов выполняемых работ либо создают невозможность их завершения в срок.
- 3.4.5. Исполнять полученные в ходе выполнения работ указания Заказчика, не выходящие за пределы условий настоящего Договора, а также в срок, установленный предписанием Заказчика, устранять обнаруженные им недостатки в выполнении работ или иные отступления от условий настоящего Договора.
- 3.4.6. Обеспечить Заказчику возможность контроля и надзора над ходом выполнения работ по настоящему Договору.
- 3.4.7. В ходе выполнения работ в помещениях Государственного заказчика, Исполнитель обязуется принимать меры по недопущению порчи имущества и помещений Государственного заказчика.
- 3.4.8. Своими силами и за свой счет устранить допущенные по своей вине недостатки в выполненных работах.
- 3.4.9. Выполнить работы и свои обязанности по настоящему Договору с надлежащим прилежанием, эффективностью и на высоком профессиональном и этическом уровне, а также применять передовые технологии, безопасные и эффективные оборудование, технику, материалы и методы.
- 3.4.10. Выдать Заказчику чек при поступлении от последнего денежных средств на расчетный счет, или при получении от Заказчика наличных денежных средств. Чек может быть направлен Заказчику по адресу электронной почты, указанной в п.8. настоящего Договора. Срок предоставления чека – не позднее 10 дней с момента оплаты Заказчиком услуг, но не позднее 9-го числа следующего после оплаты месяца.

4. ОТВЕТСТВЕННОСТЬ СТОРОН

- 4.1. Обе Стороны несут ответственность за неисполнение или ненадлежащее исполнение своих обязательств по настоящему Договору в соответствии с действующим законодательством РФ и настоящим Договором.
- 4.2. Каждая Сторона должна исполнять свои обязательства, вытекающие из настоящего Договора, надлежащим образом, оказывая другой Стороне всевозможное содействие в выполнении своих обязательств по настоящему Договору.
- 4.3. Исполнитель несёт полную имущественную ответственность перед Заказчиком за сохранность помещений Государственного заказчика и за соблюдение правил противопожарной безопасности, техники безопасности в помещениях Государственного заказчика в ходе выполнения работ по настоящему Договору.
- 4.4. В случае нанесения вреда и порчи имущества Государственного заказчика при выполнении работ по настоящему Договору Исполнитель обязуется возместить нанесенный ущерб в соответствии с согласованной сметой работ на восстановление помещений, оборудования и иного имущества Государственного заказчика.
- 4.5. Исполнитель несет полную ответственность за возможное причинение ущерба третьим лицам в ходе выполнения работ по настоящему Договору.
- 4.6. В случае снятия Исполнителя со специального налогового режима "Налог на профессиональный доход" Исполнитель обязуется предупредить об этом Заказчика в трехдневный срок с даты снятия с учета. При этом стоимость оказываемых услуг Исполнителем по Договору изменению не подлежит, Заказчик становится налоговым Агентом Исполнителя, с суммы Договора будут выплачены все налоги и отчисления, в том числе, но не ограничиваясь НДФЛ, в ФСС и т.д.
- 4.7. В случае если Заказчик понес убытки в результате несоблюдения Исполнителем п. п. 3.4.10. и 4.6. настоящего Договора, Исполнитель обязан возместить Заказчику все убытки.

5. ПОРЯДОК ИЗМЕНЕНИЯ И РАСТОРЖЕНИЯ ДОГОВОРА

5.1. Настоящий договор вступает в силу с момента подписания и действует до момента исполнения сторонами своих обязательств по договору.

5.2. Договор, может быть, расторгнут по взаимному соглашению Сторон или по решению суда по основаниям, предусмотренным действующим законодательством РФ.

6. ОБСТОЯТЕЛЬСТВА НЕОПРЕДОЛИМОЙ СИЛЫ

6.1. Стороны освобождаются от ответственности за частичное или полное неисполнение обязательств по настоящему Договору, если оно явилось следствием обстоятельств непреодолимой силы, на время действия этих обстоятельств, если эти обстоятельства негативно и непосредственно повлияли на исполнение настоящего договора.

6.2. Если по мнению сторон работы могут быть продолжены в порядке, действовавшем согласно настоящему Договору до начала действия обстоятельств непреодолимой силы, то срок исполнения обязательств по настоящему Договору продлевается соразмерно времени, в течение которого действовали обстоятельства непреодолимой силы и их последствия.

7. ПРОЧИЕ УСЛОВИЯ

7.1. Все споры, разногласия, претензии и требования, возникающие из настоящего Договора или прямо или косвенно связанные с ним, в том числе касающиеся его заключения, существования, изменения, исполнения, нарушения, расторжения, прекращения и действительности, подлежат разрешению в порядке арбитража (третейского разбирательства), администрируемого отделением Арбитражного центра при Российском союзе промышленников и предпринимателей (РСПП) в г. Санкт-Петербурге в соответствии с его правилами, действующими на дату подачи искового заявления. Местом арбитража является город Санкт-Петербург. Вынесенное третейским судом решение будет окончательным, обязательным для сторон и не подлежит оспариванию.

Стороны соглашаются, что документы и иные материалы в рамках арбитража могут направляться по адресам электронной почты, указанным в настоящем Договоре.

7.2. Об изменении юридических адресов, банковских и прочих реквизитов Стороны извещают друг друга в течение 10 дней с момента происшедшего изменения.

7.3. Условия настоящего Договора, дополнительные соглашения к нему и иная информация, полученная сторонами в соответствии с Договором, конфиденциальны и не подлежат разглашению.

7.4. Настоящий Договор составлен в двух экземплярах, имеющих одинаковую юридическую силу, по одному для каждой из сторон.

8. ЮРИДИЧЕСКИЕ АДРЕСА И БАНКОВСКИЕ РЕКВИЗИТЫ СТОРОН

ЗАКАЗЧИК:

ООО «Реставрационная фирма Вектор»
ИНН 7839060807 КПП 783801001
190013, г. Санкт-Петербург, ул. Рузовская, д. 16, литера
А, помещ. 3Н, офис 122
Телефон/факс: 418-33-91
rf-vektor@mail.ru
р/с № 40702810524000012558
в АКБ «АБСОЛЮТ БАНК» (ПАО) г. Москва
к/с № 30101810500000000976
БИК 044525976

ИСПОЛНИТЕЛЬ:

Аверьянова Александра Евгеньевна
Пол женский, дата рождения 06.03.1952 г.
Паспорт серия: 40 04 № 033837
выдан 35 Отделом милиции
Приморского р-на Санкт Петербурга
04.06.2003 г.
Зарегистрирована по адресу:
г. Санкт-Петербург, б-р. Серебристый
д. 34, корп. 1, кв. 203
ПСС 036-797-466-09 ИНН 781409644912
Номер счёта: 40817810355178859550
Банк получателя: СЕВЕРО-ЗАПАДНЫЙ БАНК
ПАО СБЕРБАНК
БИК: 044030653
Корр. счёт: 30101810500000000653
aver.expert@mail.ru

Генеральный директор

М.С. Мазур

А.Е. Аверьянова