



ФЕДЕРАЛЬНОЕ ГОСУДАРСТВЕННОЕ БЮДЖЕТНОЕ УЧРЕЖДЕНИЕ НАУКИ
ИНСТИТУТ ИСТОРИИ МАТЕРИАЛЬНОЙ КУЛЬТУРЫ
РОССИЙСКОЙ АКАДЕМИИ НАУК (ИИМК РАН)

Дворцовая наб., 18, лит. А, Санкт-Петербург, 191186
тел. +7 (812) 5715092, факс +7 (812) 5716271, Эл. почта: admin@archeo.ru
ОКПО: 02698499, ОГРН: 1027809188527, ИНН: 7825004658, КПП: 784101001

УТВЕРЖДАЮ

Директор Центра спасательной
археологии ИИМК РАН

Соловьева Н.Ф.

«25» апреля 2024 г.

Акт государственной историко-культурной экспертизы земельного участка, подлежащего воздействию земляных, строительных, мелноративных и (или) хозяйственных работ, предусмотренных статьей 25 Лесного кодекса Российской Федерации работ по использованию лесов (за исключением работ, указанных в пунктах 3, 4 и 7 части 1 статьи 25 Лесного кодекса Российской Федерации) и иных работ в случае, если федеральный орган охраны объектов культурного наследия и орган охраны объектов культурного наследия субъекта Российской Федерации не имеют данных об отсутствии на указанных землях объектов археологического наследия, включенных в реестр, и выявленных объектов археологического наследия (земельного участка по адресам: Санкт-Петербург, поселок Стрельна, Красносельское шоссе, уч. 78, уч. 2 (кадастровый номер: 78:40:0019185:2271); Санкт-Петербург, поселок Стрельна, Красносельское шоссе, уч. 78, уч. 3 (кадастровый номер: 78:40:0019185:2272); Санкт-Петербург, посёлок Стрельна, проспект Будённого, участок 1, (северо-западнее дома 8, литера А по Лермонтовской улице) (кадастровый номер: 78:40:0019185:110); Санкт-Петербург, посёлок Стрельна, проспект Будённого, участок 2, (севернее дома 8, литера А по Лермонтовской улице) (кадастровый номер: 78:40:0019185:111); Санкт-Петербург, п. Стрельна, ш. Красносельское, уч. 81, уч. 2 (кадастровый номер: 78:40:0019185:2265); Санкт-Петербург, п. Стрельна, ш. Красносельское, уч. 82, уч. 2 (кадастровый номер: 78:40:0019185:2262)

Заказчик: ООО «Специализированный застройщик «Сэтл Девелопмент»

г. Санкт-Петербург
Петродворцовый район
2024

Акт государственной историко-культурной экспертизы земельного участка, подлежащего воздействию земляных, строительных, мелноративных и (или) хозяйственных работ, предусмотренных статьей 25 Лесного кодекса Российской Федерации работ по использованию лесов (за исключением работ, указанных в пунктах 3, 4 и 7 части 1 статьи 25 Лесного кодекса Российской Федерации) и иных работ в случае, если федеральный орган охраны объектов культурного наследия и орган охраны объектов культурного наследия субъекта Российской Федерации не имеют данных об отсутствии на указанных землях объектов археологического наследия, включенных в реестр, и выявленных объектов археологического наследия (земельного участка по адресам: Санкт-Петербург, поселок Стрельна, Красносельское шоссе, уч. 78, уч. 2 (кадастровый номер: 78:40:0019185:2271); Санкт-Петербург, поселок Стрельна, Красносельское шоссе, уч. 78, уч. 3 (кадастровый номер: 78:40:0019185:2272); Санкт-Петербург, посёлок Стрельна, проспект Будённого, участок 1, (северо-западнее дома 8, литера А по Лермонтовской улице) (кадастровый номер: 78:40:0019185:110); Санкт-Петербург, посёлок Стрельна, проспект Будённого, участок 2, (севернее дома 8, литера А по Лермонтовской улице) (кадастровый номер: 78:40:0019185:111); Санкт-Петербург, п. Стрельна, ш. Красносельское, уч. 81, уч. 2 (кадастровый номер: 78:40:0019185:2265); Санкт-Петербург, п. Стрельна, ш. Красносельское, уч. 82, уч. 2 (кадастровый номер: 78:40:0019185:2262)

Настоящий акт государственной историко-культурной экспертизы составлен в соответствии с Положением о государственной историко-культурной экспертизе, утвержденным постановлением Правительства Российской Федерации от 15 июля 2009 г. № 569.

Дата начала проведения экспертизы: «17» января 2024 г.

Дата окончания экспертизы: «25» апреля 2024 г.

Место проведения экспертизы: Санкт-Петербург, Петродворцовый район

Заказчик экспертизы: ООО «Специализированный застройщик «Сэтл Девелопмент»

Юридический/почтовый адрес: 197342 г. Санкт-Петербург,
Ушаковская набережная, д. 3, корп.1, стр.1, оф.517

ИНН 7810759889/ КПП 781401001

ОГРН 1197847132427

эл. адрес: info@setlgroup.ru

тел.: 8 (812) 327-92-62

Сведения об экспертной организации:

Полное наименование	Федеральное государственное бюджетное учреждение науки Институт истории материальной культуры Российской академии наук
Краткое наименование	ИИМК РАН
Организационно-правовая форма	Федеральное государственное бюджетное учреждение науки
Ведомственная принадлежность	Министерство науки и высшего образования Российской Федерации
Адрес	Российская Федерация, 191186, Санкт-Петербург, Дворцовая наб. 18, лит. А
Реквизиты	ИНН 7825004658 КПП 784101001 ОГРН: 1027809188527 ОКПО: 0269849 ОКВЭД 72.20

На основании пп. б) п.7 Положения о государственной историко-культурной экспертизе, утвержденного постановлением Правительства Российской Федерации от 15 июля 2009 г. № 569 (в редакции от 27.04.2017) ИИМК РАН соответствует требованию в части кадрового состава, как юридическое лицо, привлекаемое в качестве эксперта (см. Приложение 9).

Сведения об эксперте:

Фамилия, имя, отчество	Субботин Андрей Викторович
Образование	высшее
Специальность	история
Ученая степень (звание)	кандидат исторических наук
Стаж работы	47 лет
Место работы и должность	ст.н.с. ИИМК РАН
Реквизиты аттестации	Государственный эксперт по проведению историко-культурной экспертизы (приказ Министерства культуры Российской Федерации № 1668 от 11.10.2021 г. «Об утверждении статуса аттестованного эксперта по проведению государственной историко-культурной экспертизы») (п. 3б))

	<p>Объекты экспертизы:</p> <ul style="list-style-type: none"> - выявленные объекты культурного наследия в целях обоснования целесообразности включения данных объектов в реестр; - документы, обосновывающие включение объектов культурного наследия в реестр; - документы, обосновывающие исключение объектов культурного наследия из реестра; - земли, подлежащие воздействию земляных, строительных, мелиоративных, хозяйственных работ, предусмотренных статьей 25 Лесного кодекса Российской Федерации работ по использованию лесов (за исключением работ, указанных в пунктах 3, 4 и 7 части 1 статьи 25 Лесного кодекса Российской Федерации) и иных работ, в случае, если указанные земли расположены в границах территорий, утвержденных в соответствии с пунктом 34.2 пункта 1 статьи 9 Федерального закона; - документация или разделы документации, обосновывающие меры по обеспечению сохранности объекта культурного наследия, включенного в реестр, выявленного объекта культурного наследия либо объекта, обладающего признаками объекта культурного наследия, при проведении земляных, мелиоративных, хозяйственных работ, указанных в настоящей статье работ, указанных в статье 30 Федерального закона работ по использованию лесов и иных работ в границах территории объекта культурного наследия либо на земельном участке, непосредственно связанном с земельным участком в границах территории объекта культурного наследия; - документация, за исключением научных отчетов о выполненных археологических полевых работах, содержащая результаты исследований, в соответствии с которыми определяется наличие или отсутствие объектов, обладающих признаками объекта культурного наследия, на земельных участках, подлежащих воздействию земляных, строительных, мелиоративных, хозяйственных работ, указанных в статье 30 Федерального закона работ по использованию лесов и иных работ
--	---

В соответствии с законодательством Российской Федерации эксперт несет ответственность за достоверность сведений, изложенных в заключении экспертизы.

Эксперт Субботин А.В.

Отношения к заказчику

Экспертная организация:

- не участвует в разработке проектной документации на строительство, расширение, реконструкцию, техническое перевооружение, консервацию и ликвидацию, и иное хозяйственное освоение объекта или объектов, в отношении которых проводится экспертиза, или подобной проектной документации;
- не участвует в проектировании или конструировании, изготовлении, поставке, монтаже, ремонте, покупке, владении, эксплуатации или обслуживании технических устройств, применяемых на объекте или других объектах, в отношении которых проводится экспертиза, или подобных конкурентных технических устройств;
- не участвует в проектировании или конструировании, строительстве, ремонте, покупке, владении, эксплуатации или обслуживании зданий и сооружений на объекте или других объектах, в отношении которых проводится экспертиза, или подобных конкурентных зданий и сооружений;
- не имеет с заказчиком отношений общего владения; не имеет с заказчиком конфликта интересов;
- не подлежит непосредственной отчетности тому же вышестоящему управляющему органу, что и заказчик экспертизы;
- не выполняет функции официального представителя заказчика.

Эксперт:

- не имеет родственных связей с заказчиком (его должностными лицами, работниками);
- не состоит в трудовых отношениях с заказчиком;
- не имеет долговых или иных имущественных обязательств перед заказчиком (его должностным лицом или работником), а также заказчик (его должностное лицо или работник) не имеет долговых или иных имущественных обязательств перед экспертом;
- не владеет ценными бумагами, акциями (долями участия, паями в уставных (складочных) капиталах) заказчика;
- не заинтересован в результатах исследований и решений, вытекающих из заключения экспертизы, с целью получения выгоды в виде денег, ценностей, иного имущества, услуг имущественного характера или имущественных прав для себя или третьих лиц.

Основание проведения государственной историко-культурной экспертизы

1. Федеральный закон от 25.06.2002 № 73-ФЗ «Об объектах культурного наследия (памятниках истории и культуры) народов Российской Федерации».

2. Положение о государственной историко-культурной экспертизе, утвержденное Постановлением Правительства РФ от 15.07.2009 № 569 и последующие дополнениями к нему.

3. Договор № 01/01/2024 от «17» января 2024 года между ИИМК РАН и Заказчиком

4. Письмо Комитета по государственному контролю, использованию и охране памятников истории и культуры Правительства Санкт-Петербурга № 01-43-416/24-0-1 от 12.01.2024 г.

Цель и объект экспертизы

Цель экспертизы: определение наличия или отсутствия объектов археологического наследия, включенных в реестр, и выявленных объектов археологического наследия, на земельном участке по адресам: Санкт-Петербург, поселок Стрельна, Красносельское шоссе, уч. 78, уч. 2 (кадастровый номер: 78:40:0019185:2271); Санкт-Петербург, поселок Стрельна, Красносельское шоссе, уч. 78, уч. 3 (кадастровый номер: 78:40:0019185:2272); Санкт-Петербург, посёлок Стрельна, проспект Будённого, участок 1, (северо-западнее дома 8, литера А по Лермонтовской улице) (кадастровый номер: 78:40:0019185:110); Санкт-Петербург, посёлок Стрельна, проспект Будённого, участок 2, (севернее дома 8, литера А по Лермонтовской улице) (кадастровый номер: 78:40:0019185:111); Санкт-Петербург, п. Стрельна, ш. Красносельское, уч. 81, уч. 2 (кадастровый номер: 78:40:0019185:2265); Санкт-Петербург, п. Стрельна, ш. Красносельское, уч. 82, уч. 2 (кадастровый номер: 78:40:0019185:2262), подлежащем воздействию земляных, строительных, мелиоративных, хозяйственных работ, предусмотренных статьей 25 Лесного кодекса Российской Федерации работ по использованию лесов (за исключением работ, указанных в пунктах 3, 4 и 7 части 1 статьи 25 Лесного кодекса Российской Федерации) и иных работ.

Объект экспертизы: земельный участок по адресам: Санкт-Петербург, поселок Стрельна, Красносельское шоссе, уч. 78, уч. 2 (кадастровый номер: 78:40:0019185:2271); Санкт-Петербург, поселок Стрельна, Красносельское шоссе, уч. 78, уч. 3 (кадастровый номер: 78:40:0019185:2272); Санкт-Петербург, посёлок Стрельна, проспект Будённого, участок 1, (северо-западнее дома 8, литера А по Лермонтовской улице) (кадастровый номер: 78:40:0019185:110); Санкт-Петербург, посёлок Стрельна, проспект Будённого, участок 2, (севернее дома 8, литера А по

Лермонтовской улице) (кадастровый номер: 78:40:0019185:111); Санкт-Петербург, п. Стрельна, ш. Красносельское, уч. 81, уч. 2 (кадастровый номер: 78:40:0019185:2265); Санкт-Петербург, п. Стрельна, ш. Красносельское, уч. 82, уч. 2 (кадастровый номер: 78:40:0019185:2262), подлежащий воздействию земляных, строительных, мелиоративных, хозяйственных работ, предусмотренных статьей 25 Лесного кодекса Российской Федерации работ по использованию лесов (за исключением работ, указанных в пунктах 3, 4 и 7 части 1 статьи 25 Лесного кодекса Российской Федерации) и иных работ.

Перечень документов, представленных Заказчиком

- Копия письма Комитета по государственному контролю, использованию и охране памятников истории и культуры Правительства Санкт-Петербурга № 01-43-416/24-0-1 от 12.01.2024 г.
- Схема расположения земельного участка на кадастровой карте территории.
- Копия письма ООО «Специализированный застройщик «Сэтл Девелопмент» № Исх.17052/ДПП/СЗСД от 22.04.2024 с обоснованием отсутствия градостроительного плана земельного участка.
- Копии Выписок из Единого государственного реестра недвижимости об объектах недвижимости.

Перечень документов и материалов, привлекаемых при проведении экспертизы, а также использованной для нее специальной, технической и справочной литературы

1. Основы законодательства Российской Федерации о культуре, утв. Верховным Советом РФ 9 октября 1992 г. N 3612-1.
2. Федеральный закон РФ от 25 июня 2002 г. №73-ФЗ "Об объектах культурного наследия (памятниках истории и культуры) народов Российской Федерации".
3. Положение о государственной историко-культурной экспертизе, утв. Постановлением Правительства от 15 июля 2009 г. № 569.
4. Правила выдачи, приостановления и прекращения действия разрешений (открытых листов) на проведение работ по выявлению и изучению объектов археологического наследия, включая работы, имеющие целью поиск и изъятие археологических предметов (утв. Постановлением Правительства РФ №1893 от 24 октября 2022 г.).
5. Положение о порядке проведения археологических полевых работ и составления научной отчетной документации, утвержденное постановлением Бюро

Отделения историко-филологических наук Российской академии наук от №15 от 12 апреля 2023 г.

6. Приказ Министерства культуры Российской Федерации от 1 сентября 2015 г. N 2328 "Об утверждении перечня отдельных сведений об объектах археологического наследия, которые не подлежат опубликованию".

7. Закон Санкт-Петербурга от 12.7.2007 N 333-64 «Об охране объектов культурного наследия в Санкт-Петербурге».

8. Закон Санкт-Петербурга от 19 января 2009 г. №820-7 "О границах объединенных зон охраны объектов культурного наследия, расположенных на территории Санкт-Петербурга, режимах использования земель и требованиях к градостроительным регламентам в границах указанных зон".

9. Положение о едином государственном реестре объектов культурного наследия (памятников истории и культуры) народов Российской Федерации, утвержденное приказом Министерства культуры Российской Федерации от 30.10.2011 № 954.

10. Бюллетень Института истории материальной культуры РАН. [№] 1 (охранная археология) / науч. ред. Н. Ф. Соловьёва ; ИИМК РАН. – СПб.: Изд-во ИПК «КОСТА», 2010. – 196 с. : ил.

11. Лапшин В.А. Археологическая карта Ленинградской области. Ч1. Западные районы. Л., 1990.

12. Лапшин В.А. Археологическая карта Ленинградской области. Ч2. Восточные и северные районы. Л., 1995.

13. Лапшин В.А. Отчет о разведке в западных районах области в 1985 г. – Архив ИИМК, Ф.35, оп.1, 1985, дело 61. Альбом иллюстраций - дело 62.

14. Лапшин В.А. Разведка в Ленинградской области. 1986 - Архив ИИМК, Ф.35 (ЛОИА), 1986, №65.

15. Лапшин В.А. Краткий отчет об археологическом обследовании трассы нефтепровода БТС-2, проведенном на территории Ленинградской области (Лужский, Тосненский, Кировский, Всеволожский и Выборгский районы) в 2007 году. СПб., 2008.

16. Семенцов С.В. Развитие Приневья и Приладожья в VIII-XVII вв. – основа создания Санкт-Петербурга и всей Санкт-петербургской агломерации// Елагинские чтения. Выпуск 1. СПб. 2003.

17. Селин А. А. К исторической топографии Невского устья // Древние культуры Центральной Азии и Санкт-Петербург, 1998. СПб. С. 269-272.

18. Сорокин П. Е. Археологические исследования и проблемы сохранения культурного слоя на территории Санкт-Петербурга // Археология Петербурга, 1996. № 1. СПб.

19. Сорокин П. Е. Ландскрона, Невское устье, Ниеншанц, 2001. СПб.

20. Сорокин П.Е. О системе расселения в Приневье в допетровское время // Сельская Русь в IX–XVI вв. М. 2008.

Сведения об обстоятельствах, повлиявших на процесс проведения и результаты экспертизы

Обстоятельства, повлиявшие на процесс проведения и результаты экспертизы, отсутствуют.

Сведения о проведенных исследованиях

В процессе государственной историко-культурной экспертизы:

- проведены полевые научно-исследовательские археологические работы (разведки);
- подготовлен отчет о проведении полевых научно-исследовательских археологических работ;
- выполнен анализ действующего законодательства в сфере охраны культурного наследия;
- выполнен анализ документов и материалов, полученных для проведения экспертизы по объекту с формулировкой выводов;
- оформлены результаты государственной историко-культурной экспертизы в виде Акта.

Факты и сведения, выявленные и установленные в результате проведенных исследований

В административном отношении участок проведения работ находится в г. Санкт-Петербурге, в границах Петродворцового района к востоку от Красносельского шоссе. Граничит с историческими районами Сергиевская Слобода, территория Сергиево, поселок Стрельна.

Площадь земельного участка – 56,2 га. Территория обследования представляет собой фигуру неправильной формы, состоящую из 6 кадастровых участков:

- 1) Участок с кадастровым номером 78:40:0019185:110 площадью 20000 кв. м;
- 2) Участок с кадастровым номером 78:40:0019185:111 площадью 69690 кв. м;
- 3) Участок с кадастровым номером 78:40:0019185:2262 площадью 218050 кв. м;
- 4) Участок с кадастровым номером 78:40:0019185:2265 площадью 17622 кв. м;
- 5) Участок с кадастровым номером 78:40:0019185:2271 площадью 73454 кв. м;
- 6) Участок с кадастровым номером 78:40:0019185:2272 площадью 165668 кв. м.

С восточной стороны участок ограничен асфальтированным полотном проспекта Буденого, от которого отделен мелиоративной канавой и буферной полосой с грунтовым покрытием; с западной в 50 метрах проходит Красносельское шоссе. С юга расположен массив участков с ИЖС. С севера территория ограничена строительной площадкой продолжения проспекта Ветеранов.

На первом этапе проведения полевых археологических работ было проведено сплошное визуальное обследование трассы объекта пешими маршрутами, проложенными по участкам пахотных полей между мелиоративными канавами. При проведении визуального осмотра участка проводилась фотофиксация современного состояния территории.

Рельеф участка равнинный, спланированный, с наличием небольших всхолмлений. Высотные отметки варьируются в пределах от 12,5 до 17,0 м БС (с общим повышением рельефа в южном направлении).

Вся площадка делится на отдельные участки довольно глубокими мелиоративными канавами глубиной от 1,5 до 2,5 метров относительно окружающей дневной поверхности. Ширина канав – до 3 метров.

Гидрография на участке работ полностью изменена антропогенным воздействием. Основным водотоком являются ручей Стрелка, расположенный в 200 метрах к северо-западу от границ территории обследования, однако большая часть поверхностного стока собирается густой четью мелиоративных канав, не сообщающихся с внешними водотоками, что приводит к застаиванию воды (следует отметить, что почвенный слой в южной и центральной частях территории, несмотря на то, что абсолютные отметки дневной поверхности выше, обводнен больше, чем более низкие северные участки).

Растительность на территории работ также детерминирована антропогенным воздействием – возрастные деревья отсутствуют. В целом территория представляет собой сельскохозяйственные (или бывшие таковыми в недавнем прошлом) пахотные поля с самосевным кустарником и порослью лиственных деревьев по бортам мелиоративных канав и обочинам дорог. Сформированный дерновый слой характерен для сельскохозяйственных полей южных окраинных районов Санкт-Петербурга.

В юго-западном углу по территории обследования проходят ветка подземного водопровода и слаботочные сети. По центру участка в направлении юго-восток – северо-запад проходит воздушная кабельная линия напряжением 10 кВ на бетонных опорах, и от южной границы до центра участка и далее на северо-западный угол воздушная кабельная линия напряжением 6 кВ также на бетонных опорах.

Историко-культурное научное археологическое обследование (разведки) с целью проведения государственной историко-культурной экспертизы земельного

участка по адресам: Санкт-Петербург, поселок Стрельна, Красносельское шоссе, уч. 78, уч. 2 (кадастровый номер: 78:40:0019185:2271); Санкт-Петербург, поселок Стрельна, Красносельское шоссе, уч. 78, уч. 3 (кадастровый номер: 78:40:0019185:2272); Санкт-Петербург, посёлок Стрельна, проспект Будённого, участок 1, (северо-западнее дома 8, литера А по Лермонтовской улице) (кадастровый номер: 78:40:0019185:110); Санкт-Петербург, посёлок Стрельна, проспект Будённого, участок 2, (севернее дома 8, литера А по Лермонтовской улице) (кадастровый номер: 78:40:0019185:111); Санкт-Петербург, п. Стрельна, ш. Красносельское, уч. 81, уч. 2 (кадастровый номер: 78:40:0019185:2265); Санкт-Петербург, п. Стрельна, ш. Красносельское, уч. 82, уч. 2 (кадастровый номер: 78:40:0019185:2262) проводилось в феврале 2024 г. сотрудниками археологической экспедиции Центра спасательной археологии ИИМК РАН под руководством директора Центра спасательной археологии ИИМК РАН Соловьевой Н.Ф. Работы осуществлялись на основании Договора №01/01/2024 от «17» января 2024 года, заключённого между ИИМК РАН и ООО «Специализированный застройщик «Сэтл Девелопмент» и разрешения (Открытого листа) № 5822-2023 от 6 декабря 2023 г., выданного Соловьевой Наталье Федоровне на право производства археологических полевых работ (археологических разведок) на земельных участках в Адмиралтейском, Василеостровском, Выборгском, Калининском, Кировском, Колпинском, Красногвардейском, Красносельском, Кронштадтском, Курортном, Московском, Невском, Петроградском, Петродворцовом, Приморском, Пушкинском, Фрунзенском и Центральном районах г. Санкт-Петербурга. Срок действия Открытого листа с 6 декабря 2023 года по 1 ноября 2024 года. Исследования проводились во исполнение требований Федерального закона № 73-ФЗ от 25 июня 2002 «Об объектах культурного наследия (памятниках истории и культуры) народов Российской Федерации».

Границы участка, подлежащего археологическому обследованию, предоставлены ООО «Специализированный застройщик «Сэтл Девелопмент». Объемы изыскательских работ определялись исходя из площади участка обследования на основании исходных материалов, представленных Заказчиком работ, с учетом существующих методических рекомендаций. При проведении исследований эксперт опирался на предоставленные ООО «Специализированный застройщик «Сэтл Девелопмент» документы, сведения и картографические материалы, а также открытые данные, предоставляемые федеральными и региональными органами власти: Публичная кадастровая карта (<http://pkk5.rosreestr.ru>), Геоинформационная система Санкт-Петербурга (<http://igis.spb.ru>). В документах, представленных Заказчиком для проведения экспертизы, несоответствий не выявлено.

До начала полевых археологических работ ИИМК РАН были выполнены историко-библиографические изыскания и анализ опубликованных данных по территории, расположенной вблизи земельного участка на предмет наличия объектов археологического наследия и археологической изученности территории. Результаты данных исследований представлены в полном научно-техническом отчете (Прил. 3).

В административном отношении участок проведения работ находится в г. Санкт-Петербурге, в границах Петродворцового района к востоку от Красносельского шоссе. Граничит с историческими районами Сергиевская Слобода, территория Сергиево, поселок Стрельна.

Первые археологические свидетельства заселения территорий, входящих в пределы современного Санкт-Петербурга, известны в районе Лахты и Сестрорецкого разлива, и датируются периодом неолита и раннего железного века.

В 1922 г. сотрудником Лахтинской экскурсионной станции профессором П.В. Виттенбургом была открыта стоянка в Лахте. В 1923г. Б.Ф. Земляковым на памятнике были проведены небольшие раскопки, площадь которых точно неизвестна, и описана стратиграфия памятника. Стоянка расположена в северной части пос. Ольгино Приморского р-на Петербурга, на верхней площадке террасы высотой 5-5,5 м. над уровнем моря. Находки залегали под почвенно-дерновым слоем, слоем серого слоистого песка мощностью 20-30 см. и тонкой углистой прослойкой толщиной в 2-3 мм., прослеженной по всей вскрытой площади. Связаны находки со слоями краснубурого и лежащего под ним черного песка. Мощность культурного слоя составляла около 40 см., но местами увеличивалась до 90 см. Имеющиеся сейчас материалы Лахтинской стоянки представлены исключительно керамикой. Материалы хранятся в Государственном Эрмитаже (Герасимов 2003).

Племена, жившие в районе южного берега Финского залива, в том числе воедь и ижора, вошли в IX в. в состав Новгородского государства. Территория будущего Санкт-Петербурга в новгородские времена находилась на землях Никольско-Ижорского и Спасско-Городненского погостов Ореховского уезда, входившего в состав Вотской пятины. Писцовая книга 1500 г. свидетельствует о том, что крестьяне выращивали рожь, овес, ячмень и лен. Было развито скотоводство, в некоторых погостах существенную роль играла охота. Рыбная ловля была развита в местностях, лежащих по берегам реки Невы. В XV веке с формированием централизованного Русского государства, к Московским землям были присоединены новгородские, в том числе Вотская пятина. «Освоение невских берегов – одна из проблем истории русского Северо-запада. Известно, что, начиная с VIII-X вв., по Неве, проходил международный водный путь, связывавший Восточную Европу с Балтийским регионом. Однако на ее побережье практически не известны следы оседлости этого времени. Не выявлены здесь и археологические памятники более позднего времени –

вплоть до XIV столетия» (Сорокин 2008: 351). Тем не менее Санкт-Петербург возник не на пустом месте, с середины XV в. известны поселения на территории современного города и его окрестностей. «Планировка современного Санкт-Петербурга и его пригородной зоны в значительной мере основывается на существовавшей веками стабильной системе поселений и дорог. Многие допетербургские дороги стали городскими улицами, а древние селения были первоначальной основой создания городских слобод, кварталов и усадеб. Санкт-Петербург создан на основе предшествовавшей ему системы расселения, стабильно существовавшей в древнерусские, новгородские, московские, шведские времена» (Семенцов 2003:20).

В XV в. острова дельты Невы относились к двум погостам Ореховецкого уезда Водской пятины – Спасско-Городненскому и Никольскому Ижерскому.

В 7 км к северо-востоку от исследуемой территории располагалось селение Паркола, упоминаемое в Писцовой книге Водской пятины в 1500 году. В XVII веке здесь располагалась шведская мыза (обозначенная на картах 1662 года как Кабилуя), которую Пётр I подарил своей дочери Елизавете Петровне.

С конца XVI в. земли от Финского залива до Ладожского озера фактически перешли под управление Швеции. Территории Приневья были поделены на лены – Нотеборгский, Копорский и Корельский. В этот период происходил массовый отток православного населения на территорию России. На опустевшие земли приходило финское и шведское население, осваиваясь в заброшенных русских селениях. По опубликованным материалам Сауло Кепсу и по данным шведских описей и землемерных документов видно, что если до середины 1640-х - 1650-х гг. большинство поселений сохраняло традиционные русские названия, то с 1650-х - 1660-х гг. осуществлялись многочисленные замены старинных топонимов и гидронимов на новые, в основном финские. Проведенные в 1670-1680-е гг. шведским правительством землемерные работы демонстрируют освоённость этих земель. За время пребывания в составе Швеции население подверглось финнизации.

После окончания Северной войны ижорские земли вновь вошли в состав Российского государства. В 1703 г. на берегах Невы был основан город Санкт-Петербург.

После Северной войны, по условиям Нишадтского мирного договора 1721 г. Приневье и почти весь Карельский перешеек вошли в состав России.

Петергофское шоссе.

Дорога, связывающая поселения, расположенные по южному побережью Финского залива и называемая с первой четверти XVIII столетия – Петергофской, существовала и в допетровское время. Шведские карты XVII века фиксировали существовавшую здесь магистраль. Однако расцвет дороги начинается, несомненно, с петровской эпохи. Именно в это время она стала важным транспортным звеном для

передвижения в Кронштадт и для связи строящейся столицы с парадными летними приморскими дворцами императора. Стремясь облагородить переезд из Петербурга в парадную летнюю резиденцию, Петр Великий повелел раздать участки вдоль Петергофской дороги своим приближенным и представителям видных дворянских фамилий, переселенных, нередко насильно, в новую столицу. Всего в то время вдоль дороги появилось около девяти десятков дач. И среди них – дачи Нарышкиных, Воронцовых, Вяземских, Чичериных, Трубецких и многих других известных родов. И на этом блестящем фоне выделялись три основных дворцово-парковых комплекса – Петровские Стрельна и Петергоф и Меншиковский Ораниенбаум. И весь этот огромный уникальный организм, состоящий из господских домов, парков, прекрасных фруктовых садов, слился в единый ансамбль, протянувшийся от тогдашней границы Петербурга – Старо-Калинкина Моста до Красной Горки, вдоль всего побережья Финского залива.

В Екатерининское время, в 80-х годах XVIII столетия, сама дорога, до того времени располагавшаяся у подножия естественной террасы, была поднята на нее и пошла верхом, где ныне и сохраняется. Несколько позже, в середине XIX столетия, появилась и прогулочная приморская дорога, соединявшая Стрельну и Петергоф.

Исторический район Сергиевская Слобода.

Сергиевская Слобода – исторический район в Красносельском и Петродворцовом районах Санкт-Петербурга. Располагается вдоль Петергофского и Санкт-Петербургского шоссе примерно в 600 метрах в обе стороны от перекрёстка с проспектом Будённого.

Слобода возникла в XVIII веке вокруг Троице-Сергиевой пустыни. В 1732 году императрица Анна Иоанновна передала земли в 19 верстах от Петербурга на берегу Финского залива своему духовнику, настоятелю Троице-Сергиевой лавры архимандриту Варлааму (Василию Высоцкому). Ранее на этих землях была мыза («Приморская дача») старшей сестры Анны Иоанновны, дочери царицы Прасковьи Фёдоровны – Екатерины Иоанновны, впоследствии герцогини Мекленбург-Шверинской. В 1734 году Варлааму была передана деревянная церковь Успения Богородицы, находившаяся при загородном доме царицы Прасковьи Фёдоровны, на Фонтанке, около Лештукова переулка. Варлаам перенёс её из Петербурга в обитель на подаренный участок земли и 12 мая 1735 года она была переосвящена в имя преподобного Сергия Радонежского, что положило начало монашеской обители. По проекту П. А. Трезини кельи в 1756-1760 годах были выстроены из кирпича, а к 1764 году на углах стен появились башни. В том же году монастырь, где жило около 20 монахов, отделился от Троице-Сергиевой лавры и стал управляться собственным архимандритом.

В 1919 году пустынь была закрыта, насельники отправлены в ссылку, монастырское кладбище начало уничтожаться. Часть братии осталась жить среди

воспитанников основанной в зданиях монастыря детской трудовой колонии – коммуны «Труд».

Пустынь была вновь открыта в 1993 году, когда был принят приказ о её поэтапном возвращении церкви.

На кладбище ещё с екатерининских времён, «подобно кладбищам Александроневской лавры, Донского и Симонова монастырей в Москве», хоронили умерших из знатных родовитых семей: Апраксиных, Дурасовых, Мятлевых, Строгановых; здесь упокоились также Ольденбургские, Потёмкины, Шереметевы, Зубовы, Энгельгардты, Нарышкины, Опочинины, Голенищевы-Кутузовы, Разумовские, Фредериксы, Стенбок-Ферморы и члены других известнейших в русской истории фамилий.

Массированное уничтожение кладбища началось в 1930-е годы после того, как в монастырские здания въехала Школа переподготовки начсостава военизированной охраны промышленности ВСНХ СССР им. Куйбышева; кладбище сровняли с землей, но уничтожить его окончательно помешала начавшаяся война.

К 1993 году, когда в монастыре вновь появились насельники, кладбища уже не существовало, на его месте находился плац, покрытый асфальтом.

Железнодорожная станция Сергиево. Петергофская железная дорога.

Посёлок Сергиево получил своё имя от расположенной неподалёку Приморской Свято-Троицкой Сергиевой пустыни. Обитель в честь преподобного Сергия Радонежского была основана у Финского залива во второй четверти XVIII века. До революции путь паломников в монастырь начинался у железнодорожной платформы Сергиево, от станции до монастыря по линии современного проспекта Будённого (тогда Монастырский проспект) действовала конно-железная дорога.

Первоначально станция называлась Сергиево, в 1904 году была переименована в Сергиевскую Пустынь по одноимённой обители на въезде в Стрельну, расположенной в 2 км от платформы.

Здание вокзала для станции Сергиева Пустынь Балтийской железной дороги было построено по проекту архитектора Николая Бенуа и открыто для пассажиров в 1847 году. Оформленное в «русском стиле», оно перекликалось с архитектурой монастыря. Изысканную отделку получили интерьеры, отделанные мрамором.

Петергофская железная дорога - частная, затем казённая железная дорога в Российской империи. Функционировала с 1857 года. Реализованный проект железной дороги был выполнен на средства барона А. Л. Штиглица, который в дальнейшем в официальных документах значится как владелец дороги.

Петергофская железная дорога начиналась на левом берегу недавно прорытого Обводного канала. На дороге длиной 27,2 версты предполагалось соорудить станции Красносельская (Лигово), Сергиево и Стрельна. Дорога строилась двухпутной. Движение по новой железной дороге началось 21 июля (2 августа) 1857 года.

Продолжением строительства стала ветка от Лигово до Красного Села, разрешение на постройку которого Штиглицу было дано 4 (16) августа 1858 года. Движение по этой ветке, протяжённостью 11,1 версты, было открыто 14 (26) июля 1859 года. А спустя почти три года после этого, Штиглицу было позволено продлить железную дорогу от Нового Петергофа до Ораниенбаума; участок длиной 10,7 вёрст стал действовать с 7 (19) июня 1864 года.

В 1872 году Петергофская железная дорога вошла в состав Балтийской железной дороги. В 1920-е годы Петергофская линия железной дороги была продлена от Ораниенбаума до форта «Красная Горка».

Красносельское шоссе.

Шоссе в посёлке Стрельна Петродворцового района и в Сергиеве Красносельского района Санкт-Петербурга. Проходит от Санкт-Петербургского шоссе до границы с Ленинградской областью в районе развязки с КАД. Далее продолжается Красносельским шоссе поселка Новоселье Ломоносовского района.

В 1830-х годах проложили новую царскую дорогу – шоссе, связавшее по прямой линии Большой Стрельнинский дворец с Красным Селом. Император Николай Павлович распорядился перестроить Кикенки в соответствии с образцовым планом, утверждённым для постройки новых деревень. Каждому владельцу дома для этого была выделена беспроцентная ссуда на 20 лет в размере 1000 рублей. Большие (Старые) Кикенки вдоль шоссе стали называться Новыми, а Малые, оставшийся на старом месте – Старыми Кикенками.

Название шоссе известно с 1844 года и дано по Красному Селу, в которое шоссе вело.

Проспект Будённого.

Проспект в Красносельском и Петродворцовом районах Санкт-Петербурга. Проходит от Железнодорожной улицы (от площади перед железнодорожной станцией Сергиево) до Санкт-Петербургского шоссе. Первоначальное название – Монастырское шоссе – было присвоено в 1892 году. Оно связано с тем, что магистраль ведёт в направлении Троице-Сергиевой пустыни в Стрельне (Санкт-Петербургское шоссе, 15). С начала XX века появляется новое название – Монастырский проспект. В 1920-х годах проспект был переименован в проспект Будённого – в честь командарма С. М. Будённого (1883-1973), участника Гражданской войны.

В ходе работ были проанализированы картографические материалы XVII – XX веков, характеризующие состояние исследуемого участка в разные эпохи.

Первые картографические данные о заселении территории Приневья отражаются в шведских картах XVII начала XVIII вв. На плане Беренгейма 1676 г. исследуемый участок остается неосвоенным («Карта бывших губерний Иван-Города, Яма, Капорья и Нэтеборга»), составлена в 1827 году под присмотром Генерал-Майора

Шуберта по материалам, найденным в Шведских архивах). Вдоль северной границы территории обследования проходит торговый тракт, вдоль которого расположены населенные пункты.

Карта 1727 года – «Карта Ингерманландии», составлена на основе шведских картографических документов и карты А. Шхонбека, с добавлением новой российской топографической съемки. На карте размечены участки вдоль Петергофского шоссе с указанием распределенных под освоение. Территория обследования расположена в границах ряда владельческих участков южнее Петергофского шоссе.

На карте Ф.Ф. Шуберта – трехверстовке Санкт-Петербургской губернии 1831 года топографическая ситуация вдоль трассы предельно детализирована. К северу от территории обследования указаны многочисленные строения Сергиевской пустыни, сельскохозяйственные угодья, отмечены дороги на месте современных Красносельского шоссе и проспекта Буденого.

На Военно-топографической карте С.-Петербургской губернии 1890 года появляется обозначение железнодорожного полотна Петергофской железной дороги к югу от обследуемого участка. Финская довоенная топографическая карта Карельского перешейка, составленная из листов съемки с 1920 по 1940 год, отражает ситуацию без изменений. На аэрофотоснимке 1942 года и 1972 года видна постепенная застройка территории вдоль железной дороги и проспекта Буденого.

В январе 2024 года Санкт-Петербургской археологической экспедицией ИИМК РАН было произведено историко-культурное научное археологическое обследование (разведки) с целью проведения государственной историко-культурной экспертизы земельного участка по объекту: «Выполнение проектно-изыскательских работ по строительству и реконструкции водопроводных и канализационных сетей для подключения объекта: «I этап строительства: малоэтажный многоквартирный жилой дом со встроенными помещениями корпус 1; малоэтажный многоквартирный жилой дом со встроенными помещениями корпус 2; малоэтажный многоквартирный жилой дом со встроенными помещениями корпус 3, расположенные на земельном участке по адресу: Санкт-Петербург, поселок Стрельна, Красносельское шоссе, кадастровый номер 78:40:0019185:1211 (земельный участок № 8 по ППТ). II этап строительства: малоэтажный многоквартирный жилой дом со встроенными помещениями, расположенный на земельном участке по адресу: Санкт-Петербург, п. Стрельна, Красносельское шоссе, кадастровый номер 78:40:0019185:1206 (земельный участок № 3 по ППТ); малоэтажный многоквартирный жилой дом со встроенными помещениями, расположенный на земельном участке по адресу: Санкт-Петербург, поселок Стрельна, Красносельское шоссе, кадастровый номер 78:40:0019185:1212 (земельный участок № 9 по ППТ); ДОУ на 260 мест, расположенное на земельном участке по адресу: Санкт-Петербург, поселок Стрельна, Красносельское шоссе,

кадастровый номер 78:40:0019185:1215 (участок № 12 по ППТ). III этап строительства: малоэтажный многоквартирный жилой дом, расположенный на земельном участке по адресу: Санкт-Петербург, поселок Стрельна, Красносельское шоссе, кадастровый номер 78:40:0019185:1210 (участок № 7 по ППТ); малоэтажный многоквартирный жилой дом, расположенный на земельном участке по адресу: Санкт-Петербург, поселок Стрельна, Красносельское шоссе, кадастровый номер 78:40:0019185:1209 (участок № 6 по ППТ); паркинг на 450 м/м, расположенный на земельном участке по адресу: Санкт-Петербург, поселок Стрельна, Красносельское шоссе, кадастровый номер 78:40:0019185:1218 (участок № 15 по ППТ). IV этап строительства: малоэтажный многоквартирный жилой дом со встроенными помещениями, расположенный на земельном участке по адресу: Санкт-Петербург, поселок Стрельна, Красносельское шоссе, кадастровый номер 78:40:0019185:1202 (участок № 2 по ППТ). V этап строительства: малоэтажный многоквартирный жилой дом, расположенный на земельном участке по адресу: Санкт-Петербург, поселок Стрельна, Красносельское шоссе, кадастровый номер 78:40:0019185:1207 (участок № 4 по ППТ); малоэтажный многоквартирный жилой дом, расположенный на земельном участке по адресу: Санкт-Петербург, поселок Стрельна, Красносельское шоссе, кадастровый номер 78:40:0019185:1208 (участок № 5 по ППТ); ДОУ на 185 мест, расположенное на земельном участке по адресу: Санкт-Петербург, поселок Стрельна, Красносельское шоссе, кадастровый номер 78:40:0019185:1213 (участок №10 по ППТ); паркинг на 350 м/м и 450 м/м, расположенный на земельном участке по адресу: Санкт-Петербург, поселок Стрельна, Красносельское шоссе, кадастровый номер 78:40:0019185:1216 (участок № 13 по ППТ). VI этап строительства: малоэтажный многоквартирный жилой дом со встроенными помещениями, расположенный на земельном участке по адресу: Санкт-Петербург, поселок Стрельна, Красносельское шоссе, кадастровый номер 78:40:0019185:1241 (участок № 1 по ППТ); СОШ на 875 мест, расположенная на земельном участке по адресу: Санкт-Петербург, поселок Стрельна, Красносельское шоссе, кадастровый номер 78:40:0019185:1214 (участок № 11 по ППТ) на территории, ограниченной Красносельским шоссе, береговой линией ручья Стрелка, проектируемой улицей №1, пр. Буденного, проектируемой улицей № 3, линией ЛЭП 330 кВ, в Петродворцовом районе» на территории, сформированной земельными участками, по адресу: Санкт-Петербург, поселок Стрельна, Красносельское шоссе, с кадастровыми номерами 78:40:0019185:1202, 78:40:0019185:1203, 78:40:0019185:1204, 78:40:0019185:1205, 78:40:0019185:1206, 78:40:0019185:1207, 78:40:0019185:1208, 78:40:0019185:1209, 78:40:0019185:1210, 78:40:0019185:1211, 78:40:0019185:1212, 78:40:0019185:1213, 78:40:0019185:1214, 78:40:0019185:1215, 78:40:0019185:1216, 78:40:0019185:1217, 78:40:0019185:1218, 78:40:0019185:1219, 78:40:0019185:1220, 78:40:0019185:1221, 78:40:0019185:1222, 78:40:0019185:1223, 78:40:0019185:1224, 78:40:0019185:1225, 78:40:0019185:1226,

78:40:0019185:1227, 78:40:0019185:1228, 78:40:0019185:1229, 78:40:0019185:1230, 78:40:0019185:1231, 78:40:0019185:1232, 78:40:0019185:1233, 78:40:0019185:1234, 78:40:0019185:1235, 78:40:0019185:1236, 78:40:0019185:1237, 78:40:0019185:1238, 78:40:0019185:1239, 78:40:0019185:1240, 78:40:0019185:1241».

Протяженность линейного объекта – 6,4 км.

В ходе полевых археологических работ произведен натурный осмотр участка, заложено 6 шурфов размером 2x2 м общей площадью 24 кв. м. На обследованном участке объекты археологического наследия и признаки наличия объектов археологического наследия не обнаружены.

Таким образом, на основании анализа картографического материала, архивных и литературных источников, были сделаны следующие выводы:

- Общим контекстом исторического развития Приневья до основания Санкт-Петербурга;
- Расположением в непосредственной близости к Петергофскому шоссе (Петергофской дороге/ Петергофской перспективе) и связанными с ним группами памятников; в более позднее время – также соседством с Петергофской железной дорогой;
- Послевоенным развитием – сельскохозяйственным и частным загородным освоением территории, современным жилищным строительством.
- Территория, несмотря на близость к основным транспортным магистралям и берегу Финского залива, находилась вне зоны активного хозяйственного освоения вплоть до настоящего времени – анализ картографического материала показывает отсутствие на участке строений вплоть до начала XX века;
- В непосредственной близости от участка располагались торговые пути, существовавшие с периода не позднее заката Средневековья.
- Вблизи территории обследования с начала XVIII располагались многочисленные дворянские усадьбы, участок производства работ мог использоваться в сельскохозяйственных или рекреационных целях.
- Вероятны значительные изменения рельефа в ходе строительных работ начала XXI века.

Полевые археологические работы на участке обследования проводились в соответствии с методическими указаниями и требованиями «Положения о порядке проведения археологических полевых работ и составления научной отчетной документации», утвержденного постановлением Бюро Отделения историко-филологических наук Российской академии наук от №15 от 12 апреля 2023 г.

Было проведено натурное обследование территории земельного участка по адресам: Санкт-Петербург, поселок Стрельна, Красносельское шоссе, уч. 78, уч. 2 (кадастровый номер: 78:40:0019185:2271); Санкт-Петербург, поселок Стрельна,

Красносельское шоссе, уч. 78, уч. 3 (кадастровый номер: 78:40:0019185:2272); Санкт-Петербург, посёлок Стрельна, проспект Будённого, участок 1, (северо-западнее дома 8, литера А по Лермонтовской улице) (кадастровый номер: 78:40:0019185:110); Санкт-Петербург, посёлок Стрельна, проспект Будённого, участок 2, (севернее дома 8, литера А по Лермонтовской улице) (кадастровый номер: 78:40:0019185:111); Санкт-Петербург, п. Стрельна, ш. Красносельское, уч. 81, уч. 2 (кадастровый номер: 78:40:0019185:2265); Санкт-Петербург, п. Стрельна, ш. Красносельское, уч. 82, уч. 2 (кадастровый номер: 78:40:0019185:2262) с визуальным осмотром местности с целью поиска памятников археологии, выраженных в рельефе местности.

Натурные полевые исследования проводились в виде осуществления пеших маршрутов и закладки археологических шурфов. Маршруты осуществлялись на всем протяжении пешим порядком. Вся исследуемая площадь была разбита на неравные квадраты со сторонами не более 20 метров и пройдена пешими маршрутами по линии сетки квадратов. Все участки детально фиксировались (фото, описание, привязка к карте). При прохождении маршрутов с целью обнаружения выходов культурного слоя и артефактов осматривались встречающиеся обнажения грунта естественного и антропогенного происхождения. На перспективных для обнаружения памятников археологии участках производилась закладка шурфов, ориентированных по сторонам света, направленных на поиск культурного слоя и древних артефактов. Количество и местоположение шурфов было обусловлено геоморфологическим состоянием местности и степенью освоенности обследуемой территории, и определялись с таким расчетом, чтобы обеспечить полное выявление и определение границ всех объектов археологического наследия, попадающих в пределы обследуемого земельного участка, с учетом существующих методических рекомендаций 1 шурф на 1 га (при площадных обследованиях). Всего в границах обследования для выявления объектов археологического наследия было заложено 56 разведывательных шурфов общей площадью 56 кв. м. Размеры шурфа 1x1 м. Разборка грунта в процессе шурфовки производилась вручную по стратиграфическим слоям с разнородными культурными прослойками и соответствующим им общим планиграфическим горизонтам фиксации. Количество и глубина шурфов включала всю толщу почвенного горизонта, осуществлялась контрольная прокопка верхней части археологически стерильного слоя, подстилающего почвенный горизонт (материка). Проводилась полная фотографическая фиксация обнаруженных объектов, а также всего процесса шурфовочных работ. Все шурфы по окончании работ были засыпаны, почвенное и дерновое покрытие восстановлено. Для картирования рекогносцировочных шурфов, выявленных объектов и общевидовых фотографий ландшафтной ситуации использованы имеющиеся в распоряжении экспедиции карты масштаба 1:50000 и 1:100000 в формате JPG и TIF, а также топографический план масштаба в формате DWG, предоставленный заказчиком. Привязка исследуемых объектов к системе

мировых координат произведена с помощью портативных приборов глобального позиционирования GPSMAP CSx 60. Географические координаты (широта, долгота), определенные в зависимости от внешних условий приема с точностью 5-20 м, даются в формате десятичных градусов Long/Lat ddd,dddddd° (WGS-84) и с помощью встроенных в геоинформационную систему QGIS программных алгоритмов переведены в местную систему координат МСК-1964 СПб ГОСТ 51794-2008 (система высот – Балтийская) в метрах. Основные этапы работ фиксировались с помощью цифровых фотоаппаратов с разрешением не менее 5 Мрх. Для указания масштаба и ориентации по сторонам света при фотографировании использовался набор телескопических реек длиной 4 м с сантиметровыми делениями, двухцветная стрелка «север».

Шурфы № 1-56.

Размеры шурфов 1x1 м, ориентация по сторонам света.

Практически во всех шурфах зафиксирован мощный (от 30 до 50 см) почвенный слой темно-серого насыщенного цвета.

Несмотря на отсутствие пахотных борозд, мощность и характер почвенного слоя свидетельствуют о сельскохозяйственной обработке участка.

Изменения материковых отметок соответствуют изменению отметок дневной поверхности, что также свидетельствует о равномерной длительной распашке поля.

В заполнении шурфов зафиксирован современный (второй половины XX – начала XXI вв.) бытовой и строительный мусор в незначительном (с учетом объема произведенных земляных работ) количестве. Более ранние артефакты и признаки наличия значимого культурного слоя в заполнении шурфов не выявлены.

После окончания работ все шурфы были рекультивированы.

В результате проведенного археологического обследования земельного участка по адресам: Санкт-Петербург, поселок Стрельна, Красносельское шоссе, уч. 78, уч. 2 (кадастровый номер: 78:40:0019185:2271); Санкт-Петербург, поселок Стрельна, Красносельское шоссе, уч. 78, уч. 3 (кадастровый номер: 78:40:0019185:2272); Санкт-Петербург, посёлок Стрельна, проспект Будённого, участок 1, (северо-западнее дома 8, литера А по Лермонтовской улице) (кадастровый номер: 78:40:0019185:110); Санкт-Петербург, посёлок Стрельна, проспект Будённого, участок 2, (севернее дома 8, литера А по Лермонтовской улице) (кадастровый номер: 78:40:0019185:111); Санкт-Петербург, п. Стрельна, ш. Красносельское, уч. 81, уч. 2 (кадастровый номер: 78:40:0019185:2265); Санкт-Петербург, п. Стрельна, ш. Красносельское, уч. 82, уч. 2 (кадастровый номер: 78:40:0019185:2262) зафиксировано отсутствие остатков наземных древних сооружений, артефактов, имеющих историко-культурную ценность, культурного слоя или иных следов пребывания здесь человека в древности,

которые можно было бы отнести к объектам археологического наследия. Результаты проведенных в рамках государственной историко-культурной экспертизы археологических полевых работ отражены в полном научно-техническом отчете (Прил. 3).

Обоснования вывода экспертизы

1. В соответствии с заключением уполномоченного органа охраны объектов культурного наследия (письмо Комитета по государственному контролю, использованию и охране памятников истории и культуры № 01-43-416/24-0-1 от 12.01.2024 г.), земельные участки по адресам: Санкт-Петербург, поселок Стрельна, Красносельское шоссе, уч. 78, уч. 2 (кадастровый номер: 78:40:0019185:2271); Санкт-Петербург, поселок Стрельна, Красносельское шоссе, уч. 78, уч. 3 (кадастровый номер: 78:40:0019185:2272); Санкт-Петербург, посёлок Стрельна, проспект Будённого, участок 1, (северо-западнее дома 8, литера А по Лермонтовской улице) (кадастровый номер: 78:40:0019185:110) расположены в границах:

- единой зоны регулирования застройки и хозяйственной деятельности (участок ЗРЗ(21)06) объектов культурного наследия.

Закон Санкт-Петербурга от 19.01.2009 № 820-7 (в редакции, вступившей в силу 16.04.2023) «О границах объединенных зон охраны объектов культурного наследия, расположенных на территории Санкт-Петербурга, режимах использования земель и требованиях к градостроительным регламентам в границах указанных зон».

В пределах границ вышеуказанного земельного участка отсутствуют объекты (выявленные объекты) культурного наследия, объекты культурного наследия, включенные в Единый государственный реестр объектов культурного наследия (памятников истории и культуры) народов Российской Федерации, а также защитная зона объектов культурного наследия.

К границам участка непосредственно не примыкают объекты (выявленные объекты) культурного наследия.

Участок расположен вне границ территории исторического поселения.

Земельные участки по адресам Санкт-Петербург, посёлок Стрельна, проспект Будённого, участок 2, (севернее дома 8, литера А по Лермонтовской улице) (кадастровый номер: 78:40:0019185:111); Санкт-Петербург, п. Стрельна, ш. Красносельское, уч. 81, уч. 2 (кадастровый номер: 78:40:0019185:2265); Санкт-Петербург, п. Стрельна, ш. Красносельское, уч. 82, уч. 2 (кадастровый номер: 78:40:0019185:2262) расположены в границах:

- единой зоны охраняемого природного ландшафта (участок ЗОЛ(21)02) объектов культурного наследия.

- единой зоны регулирования застройки и хозяйственной деятельности (участок ЗРЗ(21)06) объектов культурного наследия.

Закон Санкт-Петербурга от 19.01.2009 № 820-7 (в редакции, вступившей в силу 16.04.2023) «О границах объединенных зон охраны объектов культурного наследия, расположенных на территории Санкт-Петербурга, режимах использования земель и требованиях к градостроительным регламентам в границах указанных зон».

В пределах границ вышеуказанного земельного участка отсутствуют объекты (выявленные объекты) культурного наследия; объекты культурного наследия, включенные в Единый государственный реестр объектов культурного наследия (памятников истории и культуры) народов Российской Федерации, а также защитная зона объектов культурного наследия.

К границам участка непосредственно не примыкают объекты (выявленные объекты) культурного наследия.

Участок расположен вне границ территории исторического поселения.

2. Согласно проведенным историко-архивным исследованиям на территории земельного участка по адресам: Санкт-Петербург, поселок Стрельна, Красносельское шоссе, уч. 78, уч. 2 (кадастровый номер: 78:40:0019185:2271); Санкт-Петербург, поселок Стрельна, Красносельское шоссе, уч. 78, уч. 3 (кадастровый номер: 78:40:0019185:2272); Санкт-Петербург, посёлок Стрельна, проспект Будённого, участок 1, (северо-западнее дома 8, литера А по Лермонтовской улице) (кадастровый номер: 78:40:0019185:110); Санкт-Петербург, посёлок Стрельна, проспект Будённого, участок 2, (севернее дома 8, литера А по Лермонтовской улице) (кадастровый номер: 78:40:0019185:111); Санкт-Петербург, п. Стрельна, ш. Красносельское, уч. 81, уч. 2 (кадастровый номер: 78:40:0019185:2265); Санкт-Петербург, п. Стрельна, ш. Красносельское, уч. 82, уч. 2 (кадастровый номер: 78:40:0019185:2262) объекты, которые можно было бы отнести к объектам археологического наследия, отсутствуют.

3. В соответствии со статьей 45-1 Федерального закона от 25.06.2002 №73-ФЗ «Об объектах культурного наследия (памятниках истории и культуры) народов Российской Федерации» на территории земельного участка по объекту: «Газопровод среднего давления для подключения (технологического присоединения) объекта капитального строительства на земельном участке по адресам: Санкт-Петербург, поселок Стрельна, Красносельское шоссе, уч. 78, уч. 2 (кадастровый номер: 78:40:0019185:2271); Санкт-Петербург, поселок Стрельна, Красносельское шоссе, уч. 78, уч. 3 (кадастровый номер: 78:40:0019185:2272); Санкт-Петербург, посёлок Стрельна, проспект Будённого, участок 1, (северо-западнее дома 8, литера А по Лермонтовской улице) (кадастровый номер: 78:40:0019185:110); Санкт-Петербург, посёлок Стрельна, проспект Будённого, участок 2, (севернее дома 8, литера А по Лермонтовской улице) (кадастровый номер: 78:40:0019185:111); Санкт-Петербург, п.

Стрельна, ш. Красносельское, уч. 81, уч. 2 (кадастровый номер: 78:40:0019185:2265); Санкт-Петербург, п. Стрельна, ш. Красносельское, уч. 82, уч. 2 (кадастровый номер: 78:40:0019185:2262) проведены археологические полевые работы в форме археологической разведки. Работы выполнены в соответствии с методическими указаниями и требованиями «Положения о порядке проведения археологических полевых работ и составления научной отчетной документации», утвержденного постановлением Бюро Отделения историко-филологических наук Российской академии наук №15 от 12 апреля 2023 г. и иных нормативно-правовых актов в сфере охраны объектов культурного наследия и хорошо документированы. Результаты обследования отражены в полном научно-техническом отчете. В ходе проведенных в рамках государственной историко-культурной экспертизы археологических полевых работ объектов археологического наследия не обнаружено.

4. Представленные материалы исчерпывающие и доказывают археологическую изученность земельного участка по адресам: Санкт-Петербург, поселок Стрельна, Красносельское шоссе, уч. 78, уч. 2 (кадастровый номер: 78:40:0019185:2271); Санкт-Петербург, поселок Стрельна, Красносельское шоссе, уч. 78, уч. 3 (кадастровый номер: 78:40:0019185:2272); Санкт-Петербург, посёлок Стрельна, проспект Будённого, участок 1, (северо-западнее дома 8, литера А по Лермонтовской улице) (кадастровый номер: 78:40:0019185:110); Санкт-Петербург, посёлок Стрельна, проспект Будённого, участок 2, (севернее дома 8, литера А по Лермонтовской улице) (кадастровый номер: 78:40:0019185:111); Санкт-Петербург, п. Стрельна, ш. Красносельское, уч. 81, уч. 2 (кадастровый номер: 78:40:0019185:2265); Санкт-Петербург, п. Стрельна, ш. Красносельское, уч. 82, уч. 2 (кадастровый номер: 78:40:0019185:2262).

Вывод экспертизы

Экспертом сделан вывод о возможности (положительное заключение) проведения земляных, строительных, мелиоративных и (или) хозяйственных работ, предусмотренных статьей 25 Лесного кодекса Российской Федерации работ по использованию лесов и иных работ на земельном участке по объекту: «Газопровод среднего давления для подключения (технологического присоединения) объекта капитального строительства на земельном участке по адресам: Санкт-Петербург, поселок Стрельна, Красносельское шоссе, уч. 78, уч. 2 (кадастровый номер: 78:40:0019185:2271); Санкт-Петербург, поселок Стрельна, Красносельское шоссе, уч. 78, уч. 3 (кадастровый номер: 78:40:0019185:2272); Санкт-Петербург, посёлок Стрельна, проспект Будённого, участок 1, (северо-западнее дома 8, литера А по Лермонтовской улице) (кадастровый номер: 78:40:0019185:110); Санкт-Петербург, посёлок Стрельна,

проспект Будённого, участок 2, (севернее дома 8, литера А по Лермонтовской улице) (кадастровый номер: 78:40:0019185:111); Санкт-Петербург, п. Стрельна, ш. Красносельское, уч. 81, уч. 2 (кадастровый номер: 78:40:0019185:2265); Санкт-Петербург, п. Стрельна, ш. Красносельское, уч. 82, уч. 2 (кадастровый номер: 78:40:0019185:2262) в связи с отсутствием выявленных объектов археологического наследия на указанном земельном участке, подлежащем воздействию земляных, строительных, мелноративных и (или) хозяйственных работ, предусмотренных статьей 25 Лесного кодекса Российской Федерации работ по использованию лесов и иных работ.

Перечень приложений к экспертизе:

- Приложение 1* Копия Технического задания Договору № 01/01/2024 от 17 января 2024 года.
- Приложение 2* Копия письма Комитета по государственному контролю, использованию и охране памятников истории и культуры Правительства Санкт-Петербурга № 01-43-416/24-0-1 от 12.01.2024 г.
- Приложение 3* Копия Полного научно-технического отчета о выполнении научно-исследовательских археологических работ в виде историко-культурного научного археологического обследования (разведки) с целью проведения государственной историко-культурной экспертизы земельного участка по объекту: «Газопровод среднего давления для подключения (технологического присоединения) объекта капитального строительства на земельном участке по адресам: Санкт-Петербург, поселок Стрельна, Красносельское шоссе, уч. 78, уч. 2 (кадастровый номер: 78:40:0019185:2271); Санкт-Петербург, поселок Стрельна, Красносельское шоссе, уч. 78, уч. 3 (кадастровый номер: 78:40:0019185:2272); Санкт-Петербург, посёлок Стрельна, проспект Будённого, участок 1, (северо-западнее дома 8, литера А по Лермонтовской улице) (кадастровый номер: 78:40:0019185:110); Санкт-Петербург, посёлок Стрельна, проспект Будённого, участок 2, (севернее дома 8, литера А по Лермонтовской улице) (кадастровый номер: 78:40:0019185:111); Санкт-Петербург, п. Стрельна, ш. Красносельское, уч. 81, уч. 2 (кадастровый номер: 78:40:0019185:2265); Санкт-Петербург, п. Стрельна, ш. Красносельское, уч. 82, уч. 2 (кадастровый номер: 78:40:0019185:2262), выполненного Центром спасательной археологии ИИМК РАН.
- Приложение 4* Схема расположения земельного участка на кадастровой карте территории.

- Приложение 5* Копия письма ООО «Специализированный застройщик «Сэтл Девелопмент» № Исх.17052/ДПП/СЗСД от 22.04.2024 с обоснованием отсутствия градостроительного плана земельного участка.
- Приложение 6* Копии Выписок из Единого государственного реестра недвижимости об объектах недвижимости.
- Приложение 7* Копия справки № 14102/33 – 125.5-20 от 25.04.2024 г.
- Приложение 8* Копия доверенности № 14102/33-161.5-845 от 29 декабря 2023 г.
- Приложение 9* Сведения об экспертах.
- Приложение 10* Выдержки из приказа № 2252 от 27.07.2023 г. «Об утверждении статуса аттестованного эксперта по проведению государственной историко-культурной экспертизы».
- Приложение 11* Выдержки из приказа № 1537 от 17.09.2021 г. «Об утверждении статуса аттестованного эксперта по проведению государственной историко-культурной экспертизы».
- Приложение 12* Выдержки из приказа № 1668 от 11.10.2021 г. «Об утверждении статуса аттестованного эксперта по проведению государственной историко-культурной экспертизы».
- Приложение 13* Выдержки из приказа № 235 от 01.03.2022 г. «Об утверждении статуса аттестованного эксперта по проведению государственной историко-культурной экспертизы».

Эксперт Субботин А.В.

Руководитель археологических исследований Соловьева Н.Ф.

«25» апреля 2024 г.

Документ подписан усиленными квалифицированными электронными подписями в соответствии с п. 22 Положения о Государственной историко-культурной экспертизе, утвержденного постановлением Правительства от 15 июля 2009 г. № 569.

Акт экспертизы оформлен в соответствии с требованиями Федерального Закона от 04.08.2023 №457-ФЗ «О внесении изменений в отдельные законодательные акты Российской Федерации» и подписан УКЭП с использованием машиночитаемой доверенности.

Приложение 1

**Копия Технического задания Договору № 01/01/2024 от
17 января 2024 года**

ТЕХНИЧЕСКОЕ ЗАДАНИЕ

на проведение научно-исследовательских работ в виде археологических разведок и подготовку акта государственной историко-культурной экспертизы земельного участка по адресам: Санкт-Петербург, поселок Стрельна, Красносельское шоссе, уч 78, уч 2 (кадастровый номер: 78:40:0019185:2271); Санкт-Петербург, поселок Стрельна, Красносельское шоссе, уч 78, уч 3 (кадастровый номер: 78:40:0019185:2272); Санкт-Петербург, поселок Стрельна, проспект Будённого, участок 1, (северо-западнее дома 8, литера А по Лермонтовской улице) (кадастровый номер: 78:40:0019185:110); Санкт-Петербург, поселок Стрельна, проспект Будённого, участок 2, (севернее дома 8, литера А по Лермонтовской улице) (кадастровый номер: 78:40:0019185:111); Санкт-Петербург, п Стрельна, ш Красносельское, уч 81, уч 2 (кадастровый номер: 78:40:0019185:2265); Санкт-Петербург, п Стрельна, ш Красносельское, уч 82, уч 2 (кадастровый номер: 78:40:0019185:2262)

1. Общие положения

1.1. Наименование Работ: проведение научно-исследовательских работ в виде археологических разведок и подготовку акта государственной историко-культурной экспертизы земельного участка по адресам: Санкт-Петербург, поселок Стрельна, Красносельское шоссе, уч 78, уч 2 (кадастровый номер: 78:40:0019185:2271); Санкт-Петербург, поселок Стрельна, Красносельское шоссе, уч 78, уч 3 (кадастровый номер: 78:40:0019185:2272); Санкт-Петербург, поселок Стрельна, проспект Будённого, участок 1, (северо-западнее дома 8, литера А по Лермонтовской улице) (кадастровый номер: 78:40:0019185:110); Санкт-Петербург, поселок Стрельна, проспект Будённого, участок 2, (севернее дома 8, литера А по Лермонтовской улице) (кадастровый номер: 78:40:0019185:111); Санкт-Петербург, п Стрельна, ш Красносельское, уч 81, уч 2 (кадастровый номер: 78:40:0019185:2265); Санкт-Петербург, п Стрельна, ш Красносельское, уч 82, уч 2 (кадастровый номер: 78:40:0019185:2262)

1.2. Заказчик: ООО «Специализированный застройщик «Сэтл Девелопмент»

1.3. Исполнитель: ИИМК РАН

1.4. Стадия работ: проектная.

1.5. Район исследования: Санкт-Петербург, Петродворцовый район.

1.6. Основание выполнения работ: письмо Комитета по государственному контролю, использованию и охране памятников истории и культуры №01-43-416/24-0-1 от 12.01.2024.

1.7. Площадь земельного участка: 56,2 Га.

2. Объект экспертизы: земельный участок по адресам: Санкт-Петербург, поселок Стрельна, Красносельское шоссе, уч 78, уч 2 (кадастровый номер: 78:40:0019185:2271); Санкт-Петербург, поселок Стрельна, Красносельское шоссе, уч 78, уч 3 (кадастровый номер: 78:40:0019185:2272); Санкт-Петербург, поселок Стрельна, проспект Будённого, участок 1, (северо-западнее дома 8, литера А по Лермонтовской улице) (кадастровый номер: 78:40:0019185:110); Санкт-Петербург, поселок Стрельна, проспект Будённого, участок 2, (севернее дома 8, литера А по Лермонтовской улице) (кадастровый номер: 78:40:0019185:111); Санкт-Петербург, п Стрельна, ш Красносельское, уч 81, уч 2 (кадастровый номер: 78:40:0019185:2265); Санкт-Петербург, п Стрельна, ш Красносельское, уч 82, уч 2 (кадастровый номер: 78:40:0019185:2262)

3. Основная нормативно-техническая документация

3.1. Федеральный закон РФ "Об объектах культурного наследия (памятниках истории и культуры) народов Российской Федерации" от 25 июня 2002 года № 73-ФЗ.

3.2. Федеральный закон №7-ФЗ от 10.01.2002 г «Об охране окружающей среды».

3.3 Постановление Правительства РФ от 12.09.2015 N 972 "Об утверждении Положения о зонах охраны объектов культурного наследия (памятников истории и культуры) народов Российской Федерации и о признании утратившими силу отдельных положений нормативных правовых актов Правительства Российской Федерации";

3.4. Постановление Правительства РФ от 15.07.2009 г. № 569 «Об утверждении Положения о государственной историко-культурной экспертизе»;

3.5. Положение о порядке проведения археологических полевых работ и составления научной отчетной документации (утверждено постановлением Бюро Отделения историко-филологических наук Российской академии наук от 12 апреля 2023 г. №15).

4. Состав работ

Первый этап:

4.1 Получение разрешения (открытый лист) на право проведения археологических работ.

4.2. Архивно-библиографические исследования, составление исторической справки и создание ситуационного плана.

4.2.1. Проведение архивных исследований, касающихся сведений о наличии археологических памятников в обследуемой зоне.

4.2.2. Визуальное обследование участка исследований.

4.2.3. Составление краткой исторической справки.

4.3. Археологическое обследование участка:

4.3.1. Выявление памятников археологии на основании наличия подъемного материала, особенностей рельефа и иных данных.

4.3.2. Привязка обнаруженных памятников к территории застройки.

4.3.3. Описание ландшафтной характеристики расположения обнаруженных памятников и фиксируемых нарушений поверхности объекта.

4.3.4. Разбивка археологических шурфов - 56 шурфов.

4.3.5. Фотофиксация в процессе подготовки к закладке шурфов.

4.3.6. Выборка культурных напластований из шурфов по слоям, с трехмерной фиксацией находок на плане шурфа.

4.3.7. Выявление археологического материала в культурном слое.

4.3.8 Изучение культурного слоя в процессе закладки шурфов с зачеткой профилю для получения вертикальных разрезов.

4.3.9. Фотофиксация процесса работ, отдельных находок и скопления материала *in situ*.

4.3.10. Фото- и графо- фиксация профилей стенок шурфов и обнаруженных ям.

4.3.11. Отбор археологического материала из заполнения ям и сооружений, полевая консервация вещевого материала.

4.3.12. Вычерчивание профилей шурфов, текстуальное описание стратиграфии, культурного слоя, материка и иных объектов в шурфах.

4.3.13. Ведение полевой документации.

4.4. Камеральные работы.

4.4.1. Очистка или мытье находок, при необходимости оперативная первичная консервация предметов из разрушающихся материалов

4.4.2. Статистическая обработка массовых находок. Шифровка находок.

4.4.3. Составление полевых описей индивидуальных и массовых находок.

4.4.4. Зарисовка находок.

4.4.5. Фотографирование находок.

При необходимости:

4.4.6. Определение остеологического материала и отбор образцов в коллекцию

4.4.7. Определение зерен и семян.

4.4.8. Определение пород образцов древесины.

4.4.9. Дендрохронологический и радиоуглеродный анализ образцов.

4.4.10. Атрибуция нумизматических находок.

4.4.11. Атрибуция воинских и других знаков.

4.4.12. Эпиграфический анализ находок с надписями.

4.4.13. Атрибуция изделий с клеймами изготовителей.

4.5. Подготовка коллекций к передаче на постоянное хранение в Государственный музейный фонд

4.6. Написание полного научно-технического отчёта.

4.7. Уведомление об окончании первого этапа.

Второй этап:

4.8. Подготовка акта государственной историко-культурной экспертизы земельного участка.

4.9. Передача акта государственной историко-культурной экспертизы в региональный орган охраны объектов культурного наследия.

5. Отчетная документация.

5.1. Полный научно-технический отчет в 1 экземпляре на электронном носителе;

Акт государственной историко-культурной экспертизы земельного участка в 1 экземпляре на электронном носителе;

копии сопроводительного письма в региональный орган охраны объектов культурного наследия о передаче акта государственной историко-культурной экспертизы в 1 экземпляре на бумажном носителе.

5.2. Отчетная документация предоставляется в электронном виде в формате Adobe Acrobat (*.pdf).

6. Требования к выполнению работ.

6.1. Отчетная документация должна соответствовать требованиям Положения о порядке проведения археологических полевых работ и составления научной отчетной документации (утверждено постановлением Бюро Отделения историко-филологических наук Российской академии наук от 12 апреля 2023 г. №15) и Положения о государственной историко-культурной экспертизе (утв. Постановлением Правительства №569 от 15 июля 2009 г.)

Представитель ООО «Специализированный застройщик «Сэтл Деверопмент»

Заместитель Директора ИИМК РАН

/И.С. Влащенко/

М.П.

/Н.Ф. Соловьева/

М.П.

Приложение 2

**Копия письма Комитета по государственному контролю,
использованию и охране памятников истории и культуры
Правительства Санкт-Петербурга № 01-43-416/24-0-1 от
12.01.2024 г**



ПРАВИТЕЛЬСТВО САНКТ-ПЕТЕРБУРГА

КОМИТЕТ ПО ГОСУДАРСТВЕННОМУ
КОНТРОЛЮ, ИСПОЛЬЗОВАНИЮ
И ОХРАНЕ ПАМЯТНИКОВ
ИСТОРИИ И КУЛЬТУРЫ
(КГИОП)

ул. Зодчего Росси, д. 1-3, лит. А, Санкт-Петербург, 191023
Тел. (812) 417-43-03, факс (812) 710-42-45
E-mail: kgiop@gov.spb.ru
<https://www.gov.spb.ru>, <http://kgiop.ru/>

Заместителю Генерального директора
ООО «Специализированный
застройщик «Сэтл Девелопмент»
Тиханову И.Ю.
dpp@setlcity.ru

№01-43-416/24-0-1 от 12.01.2024

№ 01-43-416/24-0-0 от 12.01.2024

На № 16093/ДПП/СЗСД от 11.01.2024

В ответ на Ваше обращение КГИОП сообщает, что земельные участки по адресам:
Санкт-Петербург, поселок Стрельна, Красносельское шоссе, уч 78, уч 2
(кадастровый номер: 78:40:0019185:2271);

Санкт-Петербург, поселок Стрельна, Красносельское шоссе, уч 78, уч 3
(кадастровый номер: 78:40:0019185:2272);

Санкт-Петербург, посёлок Стрельна, проспект Будённого, участок 1, (северо-западнее дома 8, литера А по Лермонтовской улице) (кадастровый номер: 78:40:0019185:110), расположены в границах:

- единой зоны регулирования застройки и хозяйственной деятельности (участок ЗРЗ(21)06) объектов культурного наследия.

Закон Санкт-Петербурга от 19.01.2009 № 820-7 (в редакции, вступившей в силу 16.04.2023) "О границах объединенных зон охраны объектов культурного наследия, расположенных на территории Санкт-Петербурга, режимах использования земель и требованиях к градостроительным регламентам в границах указанных зон".

В пределах границ вышеуказанного земельного участка отсутствуют объекты (выявленные объекты) культурного наследия, объекты культурного наследия, включенные в Единый государственный реестр объектов культурного наследия (памятников истории и культуры) народов Российской Федерации, а также защитная зона объектов культурного наследия.

К границам участка непосредственно не примыкают объекты (выявленные объекты) культурного наследия.

Согласно приказу Минкультуры России от 30.10.2020 № 1295 (ред. от 19.10.2022) «Об утверждении предмета охраны, границ территории и требований к градостроительным регламентам в границах территории исторического поселения федерального значения город Санкт-Петербург» (далее – историческое поселение), участок расположен вне границ территории исторического поселения.

КГИОП не располагает сведениями о наличии либо отсутствии объектов, обладающих признаками объектов культурного (в т.ч. археологического) наследия, на рассматриваемых земельных участках. В связи с этим, а также в соответствии с требованиями ст. 30 Федерального закона № 73-ФЗ от 25.06.2002 г. «Об объектах культурного наследия (памятниках истории и культуры) народов Российской Федерации», требуется проведение государственной историко-культурной экспертизы земельных участков. Согласно требованиям п. 11.3 постановления Правительства Российской Федерации от 15.07.2009 № 569 «Об утверждении Положения о государственной историко-культурной экспертизе» государственная историко-культурная экспертиза земельного участка проводится путем археологической разведки.

Земельные участки по адресам: 33

Санкт-Петербург, посёлок Стрельна, проспект Будённого, участок 2, (севернее дома 8, литера А по Лермонтовской улице) (кадастровый номер: 78:40:0019185:111);

Санкт-Петербург, п Стрельна, ш Красносельское, уч 81, уч 2 (кадастровый номер: 78:40:0019185:2265);

Санкт-Петербург, п Стрельна, ш Красносельское, уч 82, уч 2 (кадастровый номер: 78:40:0019185:2262), расположены в границах:

- единой зоны охраняемого природного ландшафта (участок ЗОЛ(21)02) объектов культурного наследия.
- единой зоны регулирования застройки и хозяйственной деятельности (участок ЗРЗ(21)06) объектов культурного наследия.

Закон Санкт-Петербурга от 19.01.2009 № 820-7 (в редакции, вступившей в силу 16.04.2023) "О границах объединенных зон охраны объектов культурного наследия, расположенных на территории Санкт-Петербурга, режимах использования земель и требованиях к градостроительным регламентам в границах указанных зон".

В пределах границ вышеуказанного земельного участка отсутствуют объекты (выявленные объекты) культурного наследия, объекты культурного наследия, включенные в Единый государственный реестр объектов культурного наследия (памятников истории и культуры) народов Российской Федерации, а также защитная зона объектов культурного наследия.

К границам участка непосредственно не примыкают объекты (выявленные объекты) культурного наследия.

Согласно приказу Минкультуры России от 30.10.2020 № 1295 (ред. от 19.10.2022) «Об утверждении предмета охраны, границ территории и требований к градостроительным регламентам в границах территории исторического поселения федерального значения город Санкт-Петербург» (далее – историческое поселение), участок расположен вне границ территории исторического поселения.

КГИОП не располагает сведениями о наличии либо отсутствии объектов, обладающих признаками объектов культурного (в т.ч. археологического) наследия, на рассматриваемых земельных участках. В связи с этим, а также в соответствии с требованиями ст. 30 Федерального закона № 73-ФЗ от 25.06.2002 г. «Об объектах культурного наследия (памятниках истории и культуры) народов Российской Федерации», требуется проведение государственной историко-культурной экспертизы земельных участков. Согласно требованиям п. 11.3 постановления Правительства Российской Федерации от 15.07.2009 № 569 «Об утверждении Положения о государственной историко-культурной экспертизе» государственная историко-культурная экспертиза земельного участка проводится путем археологической разведки.

Данное письмо носит информативный характер и не является разрешением на производство работ.

**Начальник Управления
государственного реестра
объектов культурного наследия**

ДОКУМЕНТ ПОДПИСАН
ЭЛЕКТРОННОЙ ПОДПИСЬЮ

Сертификат 00F2A807D9796022C7440118A88C748C34
Владелец Яковлев Петр Олегович
Действителен с 13.12.2023 по 07.03.2025

П.О. Яковлев

Петрова А.А.
(812) 417-43-46

Приложение 3

Копия Полного научно-технического отчета о выполнении научно-исследовательских археологических работ в виде историко-культурного научного археологического обследования (разведки) с целью проведения государственной историко-культурной экспертизы земельного участка по объекту: «Газопровод среднего давления для подключения (технологического присоединения) объекта капитального строительства на земельном участке по адресам: Санкт-Петербург, поселок Стрельна, Красносельское шоссе, уч. 78, уч. 2 (кадастровый номер: 78:40:0019185:2271); Санкт-Петербург, поселок Стрельна, Красносельское шоссе, уч. 78, уч. 3 (кадастровый номер: 78:40:0019185:2272); Санкт-Петербург, посёлок Стрельна, проспект Будённого, участок 1, (северо-западнее дома 8, литера А по Лермонтовской улице) (кадастровый номер: 78:40:0019185:110); Санкт-Петербург, посёлок Стрельна, проспект Будённого, участок 2, (севернее дома 8, литера А по Лермонтовской улице) (кадастровый номер: 78:40:0019185:111); Санкт-Петербург, п. Стрельна, ш. Красносельское, уч. 81, уч. 2 (кадастровый номер: 78:40:0019185:2265); Санкт-Петербург, п. Стрельна, ш. Красносельское, уч. 82, уч. 2 (кадастровый номер: 78:40:0019185:2262), выполненного Центром спасательной археологии ИИМК РАН



ФЕДЕРАЛЬНОЕ ГОСУДАРСТВЕННОЕ БЮДЖЕТНОЕ УЧРЕЖДЕНИЕ НАУКИ
ИНСТИТУТ ИСТОРИИ МАТЕРИАЛЬНОЙ КУЛЬТУРЫ
РОССИЙСКОЙ АКАДЕМИИ НАУК (ИИМК РАН)

Экз. _____

Заказчик – ООО «Специализированный застройщик «Сэтл Девелопмент.

ПОЛНЫЙ НАУЧНО-ТЕХНИЧЕСКИЙ ОТЧЕТ

Историко-культурное научное археологическое обследование (разведки) с целью проведения государственной историко-культурной экспертизы земельного участка по адресам: Санкт-Петербург, поселок Стрельна, Красносельское шоссе, уч. 78, уч. 2 (кадастровый номер: 78:40:0019185:2271); Санкт-Петербург, поселок Стрельна, Красносельское шоссе, уч. 78, уч. 3 (кадастровый номер: 78:40:0019185:2272); Санкт-Петербург, посёлок Стрельна, проспект Будённого, участок 1, (северо-западнее дома 8, литера А по Лермонтовской улице) (кадастровый номер: 78:40:0019185:110); Санкт-Петербург, посёлок Стрельна, проспект Будённого, участок 2, (севернее дома 8, литера А по Лермонтовской улице) (кадастровый номер: 78:40:0019185:111); Санкт-Петербург, п. Стрельна, ш. Красносельское, уч. 81, уч. 2 (кадастровый номер: 78:40:0019185:2265); Санкт-Петербург, п. Стрельна, ш. Красносельское, уч. 82, уч. 2 (кадастровый номер: 78:40:0019185:2262)

Отв. исполнитель Н.Ф. Соловьева

Санкт-Петербург

2024

Взам. инв. №

Подпись и дата

Инв. № подл.

Российская академия наук
ИНСТИТУТ ИСТОРИИ МАТЕРИАЛЬНОЙ КУЛЬТУРЫ
(ИИМК РАН)

УДК: 902.21(470.23-25)
ББК: 63.4(2)
Инв.№ _____

Гриф. _____
Экз. _____

УТВЕРЖДАЮ:

Директор Центра спасательной
археологии ИИМК РАН
к.и.н.

Н.Ф. Соловьёва

« 17 » января 2024 г.

ПОЛНЫЙ НАУЧНО-ТЕХНИЧЕСКИЙ ОТЧЕТ

ИСТОРИКО-КУЛЬТУРНОЕ НАУЧНОЕ АРХЕОЛОГИЧЕСКОЕ ОБСЛЕДОВАНИЕ (РАЗВЕДКИ) С ЦЕЛЬЮ ПРОВЕДЕНИЯ ГОСУДАРСТВЕННОЙ ИСТОРИКО-КУЛЬТУРНОЙ ЭКСПЕРТИЗЫ ЗЕМЕЛЬНОГО УЧАСТКА ПО АДРЕСАМ: САНКТ-ПЕТЕРБУРГ, ПОСЕЛОК СТРЕЛЬНА, КРАНОСЕЛЬСКОЕ ШОССЕ, УЧ. 78, УЧ. 2 (КАДАСТРОВЫЙ НОМЕР: 78:40:0019185:2271); САНКТ-ПЕТЕРБУРГ, ПОСЕЛОК СТРЕЛЬНА, КРАНОСЕЛЬСКОЕ ШОССЕ, УЧ. 78, УЧ. 3 (КАДАСТРОВЫЙ НОМЕР: 78:40:0019185:2272); САНКТ-ПЕТЕРБУРГ, ПОСЁЛОК СТРЕЛЬНА, ПРОСПЕКТ БУДЁННОГО, УЧАСТОК 1, (СЕВЕРО-ЗАПАДНЕЕ ДОМА 8, ЛИТЕРА А ПО ЛЕРМОНТОВСКОЙ УЛИЦЕ) (КАДАСТРОВЫЙ НОМЕР: 78:40:0019185:110); САНКТ-ПЕТЕРБУРГ, ПОСЁЛОК СТРЕЛЬНА, ПРОСПЕКТ БУДЁННОГО, УЧАСТОК 2, (СЕВЕРНЕЕ ДОМА 8, ЛИТЕРА А ПО ЛЕРМОНТОВСКОЙ УЛИЦЕ) (КАДАСТРОВЫЙ НОМЕР: 78:40:0019185:111); САНКТ-ПЕТЕРБУРГ, П. СТРЕЛЬНА, Ш. КРАНОСЕЛЬСКОЕ, УЧ. 81, УЧ. 2 (КАДАСТРОВЫЙ НОМЕР: 78:40:0019185:2265); САНКТ-ПЕТЕРБУРГ, П. СТРЕЛЬНА, Ш. КРАНОСЕЛЬСКОЕ, УЧ. 82, УЧ. 2 (КАДАСТРОВЫЙ НОМЕР: 78:40:0019185:2262)

01/01/2024-ИИМК РАН-2024-ТО

Объект по адресу: Санкт-Петербург, Петродворцовый район
Основание: Договор №01/01/2024 от «17» января 2024 года
Заказчик: ООО «Специализированный застройщик «Сэтл Девелоппмент»
Исполнитель: ИИМК РАН

Отв. исполнитель _____ Н.Ф. Соловьёва

Санкт-Петербург
2024

Подп. и дата	
Взам. инв. №	
Ина. № дубл.	
Подп. и дата	
Ина. № подл.	

СПИСОК ИСПОЛНИТЕЛЕЙ

Руководитель работ:

к.и.н.


 Н.Ф. Соловьёва

Заместители руководителя:

лаборант

А.М. Смирнов (подготовка исторической справки, фотофиксация, ведение полевого дневника, подготовка альбома иллюстраций)

Соисполнители:

лаборант

М.В. Ростопшина (чертежные работы)

лаборант

А.Н. Домасев (земляные работы)

лаборант

А.А. Кадыгров (земляные работы)

лаборант

А.Г. Раззак (земляные работы)

лаборант

Ю.Г. Раззак (земляные работы)

лаборант

Я.В. Татаренко (земляные работы)

Имя, № подл.	Подл. и дата	Имя, № док.	Возв. дата, №	Подл. и дата	Имя, № подл.	Имя	№ док.	Подл.	Дата	Лист
01/01/2024-ИИМК РАН-2024-ТО-Т										3

АННОТАЦИЯ

Наименование организации, проводившей полевые работы: Институт истории материальной культуры Российской Академии наук (ИИМК РАН).

ФИО держателя Открытого листа: Соловьева Наталья Федоровна.

Номер Открытого листа: № 5822-2023 от 6 декабря 2023 года, срок действия Открытого листа – с 6 декабря 2023 года по 1 ноября 2024 года (приложение А).

Полное название отчета, количество томов, листов: историко-культурное научное археологическое обследование (разведки) с целью проведения государственной историко-культурной экспертизы земельного участка по адресам: Санкт-Петербург, поселок Стрельна, Красносельское шоссе, уч. 78, уч. 2 (кадастровый номер: 78:40:0019185:2271); Санкт-Петербург, поселок Стрельна, Красносельское шоссе, уч. 78, уч. 3 (кадастровый номер: 78:40:0019185:2272); Санкт-Петербург, посёлок Стрельна, проспект Будённого, участок 1, (северо-западнее дома 8, литера А по Лермонтовской улице) (кадастровый номер: 78:40:0019185:110); Санкт-Петербург, посёлок Стрельна, проспект Будённого, участок 2, (севернее дома 8, литера А по Лермонтовской улице) (кадастровый номер: 78:40:0019185:111); Санкт-Петербург, п. Стрельна, ш. Красносельское, уч. 81, уч. 2 (кадастровый номер: 78:40:0019185:2265); Санкт-Петербург, п. Стрельна, ш. Красносельское, уч. 82, уч. 2 (кадастровый номер: 78:40:0019185:2262) – Санкт-Петербург: ЦСА ИИМК РАН, 2024. – 396 л.

Отчет состоит из 1 тома, включающего: 105 стр. текста, 567 рис., 11 источников, 2 приложения.

Ключевые слова: Санкт-Петербург, Петродворцовый район, Стрельна, Сергиево, Красносельское шоссе, шурф, археологические полевые работы (археологическая разведка).

Сроки и место проведения археологических полевых работ: февраль 2024 года, г. Санкт-Петербург, Петродворцовый район.

01/01/2024-ИИМК РАН-2024-ТО-Т

Лит	Изм.	№ докум.	Подп.	Дата

Разраб.	Соловьева Н.Ф.			
Проев.	Субботин А.В.			
Утв.	Соловьева Н.Ф.			

Полный научно-технический отчет

Лит	Лист	Листов
	4	396

ИИМК РАН

Подп. и дата

Взам. инв. №

Инв. № дубл.

Подп. и дата

Инв. № подл

Основание для проведения археологических полевых работ: Договор №01/01/2024 от «17» января 2024 года, заключенный между ООО «Специализированный застройщик «Сэтл Девелопмент» и ИИМК РАН.

Размер обследованного земельного участка, количество заложённых разведочных шурфов. Площадь земельного участка 56,2 Га.

В ходе полевых археологических работ произведен натурный осмотр участка, заложено 56 шурфов размером 1x1 м общей площадью 56 кв. м. Археологические объекты в границах исследуемой территории не выявлены.

Обоснование количества заложённых археологических шурфов. Согласно «Положению о порядке проведения археологических полевых работ и составления научной отчетной документации» (утверждено постановлением Бюро Отделения историко-филологических наук Российской академии наук от «12» апреля 2023 г. № 15), предварительная оценка количества закладываемых шурфов проводится из расчета:

- не менее одного шурфа на площади до 1 га при обследовании земельных участков, отведенных под строительство и обустройство площадных хозяйственных объектов.

Количество шурфов определяется с таким расчетом, чтобы обеспечить выявление всех объектов археологического наследия в границах обследуемых земельных участков. При этом шурфы могут располагаться на обследуемой площади неравномерно. Их количество необходимо увеличивать на всех частях земельных участков, перспективных для обнаружения объектов археологического наследия.

В границах территории земельного участка было заложено 56 шурфов (размер шурфов – 1x1 м).

Краткая научная информация о результатах проведенных археологических полевых работ: в результате проведенных историко-архивных исследований в границах земельного участка по адресам: Санкт-Петербург,

01/01/2024-ИИМК РАН-2024-ТО-Т

Лит	Изм.	№ докум.	Подп.	Дата
-----	------	----------	-------	------

Разраб.	Соловьева Н.Ф.			
Пров.	Субботин А.В.			
Утв.	Соловьева Н.Ф.			

Полный научно-технический отчет

Лит	Лист	Листов
	5	396

ИИМК РАН

Подп. и дата

Взам. инв. №

Инв. № дубл.

Подп. и дата

Инв. № подл

поселок Стрельна, Красносельское шоссе, уч. 78, уч. 2 (кадастровый номер: 78:40:0019185:2271); Санкт-Петербург, поселок Стрельна, Красносельское шоссе, уч. 78, уч. 3 (кадастровый номер: 78:40:0019185:2272); Санкт-Петербург, посёлок Стрельна, проспект Будённого, участок 1, (северо-западнее дома 8, литера А по Лермонтовской улице) (кадастровый номер: 78:40:0019185:110); Санкт-Петербург, посёлок Стрельна, проспект Будённого, участок 2, (севернее дома 8, литера А по Лермонтовской улице) (кадастровый номер: 78:40:0019185:111); Санкт-Петербург, п. Стрельна, ш. Красносельское, уч. 81, уч. 2 (кадастровый номер: 78:40:0019185:2265); Санкт-Петербург, п. Стрельна, ш. Красносельское, уч. 82, уч. 2 (кадастровый номер: 78:40:0019185:2262) объекты культурного наследия, включенные в Единый Государственный реестр памятников истории культуры Российской Федерации, отсутствуют. В ходе работ объектов культурного (археологического) наследия не выявлено.

Име. № подл.	Подп. и дата	Име. № дубл.	Взам. инв. №	Подп. и дата	01/01/2024-ИИМК РАН-2024-ТО-Т					
										Лит
Име. № подл.	Подп. и дата	Име. № дубл.	Взам. инв. №	Подп. и дата	Разраб.	Соловьева Н.Ф.	Полный научно-технический отчет	Лит	Лист	Листов
					Пров.	Субботин А.В.			6	396
					Уте.	Соловьева Н.Ф.		ИИМК РАН		

НОРМАТИВНО-ПРАВОВАЯ БАЗА

Настоящие исследования проводились во исполнение требований ст. 28 Федерального закона № 73-ФЗ от 25 июня 2002 «Об объектах культурного наследия (памятниках истории и культуры) народов Российской Федерации» на основании следующих нормативно-правовых актов:

1. Федеральный Закон РФ "Об объектах культурного наследия (памятниках истории и культуры) народов Российской Федерации" от 25 июня 2002 года № 73-ФЗ;
2. Федеральный Закон РФ "Об охране окружающей природной среды" от 10.01.2002 № 7-ФЗ;
3. Положение о порядке проведения археологических полевых работ и составления научной отчетной документации, по форме утвержденного постановлением бюро Отделения историко-филологических наук Российской академии наук №15 от 12 апреля 2023 г.;
4. Положение о едином государственном реестре объектов культурного наследия (памятников истории и культуры) народов Российской Федерации (утверждено приказом Министерства культуры РФ от 03.12.2011 № 954);
5. Положение о государственной историко-культурной экспертизе (утверждено Постановлением Правительства Российской Федерации от 15.07.2009 № 569);
6. Правила выдачи, приостановления и прекращения действия разрешений (Открытых листов) на проведение работ по выявлению и изучению объектов археологического наследия, включая работы, имеющие целью поиск и изъятие археологических предметов (утв. Постановлением Правительства РФ №1893 от 24 октября 2022 г.)
7. Методика определения границ территорий объектов археологического наследия (рекомендована письмом Министерства культуры Российской Федерации от 27.01.2012 № 12-01-39/05-АБ);
8. Закон Санкт-Петербурга о границах зон охраны объектов культурного наследия на территории Санкт-Петербурга и режимах использования земель в

01/01/2024-ИИМК РАН-2024-ТО

Лист

8

Име. № подл.	Подп. и дата	Име. № дубл.	Взам. инв. №	Подп. и дата
--------------	--------------	--------------	--------------	--------------

Ли	Изм.	№ докум.	Подп.	Дата
----	------	----------	-------	------

границах указанных зон и о внесении изменений в закон Санкт-Петербурга «О генеральном плане Санкт-Петербурга и границах зон охраны объектов культурного наследия на территории Санкт-Петербурга» от 19 января 2009 года N 820-7

Име. № подл.	Подп. и дата	Име. № дубл.	Взам. инв. №	Подп. и дата		01/01/2024-ИИМК РАН-2024-ТО	Лист				
					<table border="1"> <tr> <td data-bbox="145 2145 209 2201">Ли</td> <td data-bbox="209 2145 272 2201">Изм.</td> <td data-bbox="272 2145 453 2201">№ докум.</td> <td data-bbox="453 2145 549 2201">Подп.</td> <td data-bbox="549 2145 644 2201">Дата</td> </tr> </table>		Ли	Изм.	№ докум.	Подп.	Дата
Ли	Изм.	№ докум.	Подп.	Дата							

ОПРЕДЕЛЕНИЯ И СОКРАЩЕНИЯ

В настоящем научно-техническом отчёте применяются следующие термины с соответствующими определениями:

археологические разведки – проведение на поверхности земли или под водой научных исследований, направленных на поиски объектов археологического наследия или собственно на объектах археологического наследия, без осуществления земляных работ либо с осуществлением локальных земляных работ с общей площадью не более 20 м² на каждом объекте археологического наследия с исследованием культурного слоя путем заложения шурфов или без таковых, в том числе с полным или частичным изъятием археологических предметов в целях выявления объектов археологического наследия, уточнения сведений о них и (или) планирования мероприятий по обеспечению их сохранности;

культурный слой – слой в земле или под водой, содержащий следы существования человека, время возникновения которых превышает сто лет и включающий археологические предметы;

поврежденный культурный слой – культурный слой, нарушенный, перемещенный, переотложенный в результате природных процессов либо антропогенного воздействия последних ста лет;

техногенный грунт (слой) – грунт, измененный, перемещенный или образованный в результате инженерно-хозяйственной деятельности человека последних ста лет;

объект археологического наследия – частично или полностью скрытые в земле или под водой следы существования человека в прошлых эпохах (включая все связанные с такими следами археологические предметы и культурные слои), основным или одним из основных источников информации о которых являются археологические раскопки или находки;

археологические предметы – движимые вещи, основным или одним из основных источников информации о которых независимо от обстоятельств их

Име. № подл.	Подп. и дата	Име. № дубл.	Взам. инв. №	Подп. и дата	01/01/2024-ИИМК РАН-2024-ТО	Лист
Име. № подл.	Подп. и дата	Име. № дубл.	Взам. инв. №	Подп. и дата		10
Ли	Изм.	№ докум.	Подп.	Дата		

Используемые сокращения:

МК РФ – Министерство Культуры Российской Федерации

ИА РАН – Институт археологии Российской академии наук

ИИМК РАН – Институт истории материальной культуры Российской академии наук

ОАН – Объект археологического наследия

ОКН – Объект культурного наследия

ФЗ – Федеральный Закон

ИИМК – Институт истории материальной культуры

РАН – Российская академия наук

С, В, Ю, З – север, восток, юг, запад

БС – Балтийская система высот 1977 г.

Име. № подл.	Подп. и дата	Име. № дубл.	Взам. инв. №	Подп. и дата	Лист
Ли	Изм.	№ докум.	Подп.	Дата	

ВВЕДЕНИЕ

В феврале 2024 года сотрудниками Центра спасательной археологии ИИМК РАН было произведено историко-культурное научное археологическое обследование (разведки) с целью проведения государственной историко-культурной экспертизы земельного участка по адресам: Санкт-Петербург, поселок Стрельна, Красносельское шоссе, уч. 78, уч. 2 (кадастровый номер: 78:40:0019185:2271); Санкт-Петербург, поселок Стрельна, Красносельское шоссе, уч. 78, уч. 3 (кадастровый номер: 78:40:0019185:2272); Санкт-Петербург, посёлок Стрельна, проспект Будённого, участок 1, (северо-западнее дома 8, литера А по Лермонтовской улице) (кадастровый номер: 78:40:0019185:110); Санкт-Петербург, посёлок Стрельна, проспект Будённого, участок 2, (севернее дома 8, литера А по Лермонтовской улице) (кадастровый номер: 78:40:0019185:111); Санкт-Петербург, п. Стрельна, ш. Красносельское, уч. 81, уч. 2 (кадастровый номер: 78:40:0019185:2265); Санкт-Петербург, п. Стрельна, ш. Красносельское, уч. 82, уч. 2 (кадастровый номер: 78:40:0019185:2262).

Работы осуществлялись на основании Договора №01/01/2024 от 17 января 2024 года, заключенного между ИИМК РАН и ООО «Специализированный застройщик «Сэтл Девелопмент», а также Открытого Листа № 5822-2023 от 6 декабря 2023 г., выданного Соловьевой Наталье Федоровне на право производства археологических полевых работ (археологических разведок) на земельных участках в Адмиралтейском, Василеостровском, Выборгском, Калининском, Кировском, Колпинском, Красногвардейском, Красносельском, Кронштадтском, Курортном, Московском, Невском, Петроградском, Петродворцовом, Приморском, Пушкинском, Фрунзенском и Центральном районах г. Санкт-Петербурга. Срок действия Открытого листа с 6 декабря 2023 года по 1 ноября 2024 года (Приложение А).

В соответствии с письмом Комитета по государственному контролю, использованию и охране памятников истории и культуры № 01-43-416/234-0-1 от 12.01.2024 г., земельные участки по адресам: Санкт-Петербург, поселок Стрельна, Красносельское шоссе, уч. 78, уч. 2 (кадастровый номер: 78:40:0019185:2271);

01/01/2024-ИИМК РАН-2024-ТО

Лист

13

Подп. и дата

Взам. инв. №

Ине. № дубл.

Подп. и дата

Ине. № подл.

Ли Изм. № докум. Подп. Дата

Санкт-Петербург, поселок Стрельна, Красносельское шоссе, уч. 78, уч. 3 (кадастровый номер: 78:40:0019185:2272); Санкт-Петербург, посёлок Стрельна, проспект Будённого, участок 1, (северо-западнее дома 8, литера А по Лермонтовской улице) (кадастровый номер: 78:40:0019185:110) расположены в границах:

- единой зоны регулирования застройки и хозяйственной деятельности (участок ЗРЗ(21)06) объектов культурного наследия.

Закон Санкт-Петербурга от 19.01.2009 № 820-7 (в редакции, вступившей в силу 16.04.2023) «О границах объединенных зон охраны объектов культурного наследия, расположенных на территории Санкт-Петербурга, режимах использования земель и требованиях к градостроительным регламентам в границах указанных зон».

В пределах границ вышеуказанного земельного участка отсутствуют объекты (выявленные объекты) культурного наследия; объекты культурного наследия, включенные в Единый государственный реестр объектов культурного наследия (памятников истории и культуры) народов Российской Федерации, а также защитная зона объектов культурного наследия.

К границам участка непосредственно не примыкают объекты (выявленные объекты) культурного наследия.

Участок расположен вне границ территории исторического поселения.

Земельные участки по адресам Санкт-Петербург, посёлок Стрельна, проспект Будённого, участок 2, (севернее дома 8, литера А по Лермонтовской улице) (кадастровый номер: 78:40:0019185:111); Санкт-Петербург, п. Стрельна, ш. Красносельское, уч. 81, уч. 2 (кадастровый номер: 78:40:0019185:2265); Санкт-Петербург, п. Стрельна, ш. Красносельское, уч. 82, уч. 2 (кадастровый номер: 78:40:0019185:2262) расположены в границах:

- единой зоны охраняемого природного ландшафта (участок ЗОЛ(21)02) объектов культурного наследия.

- единой зоны регулирования застройки и хозяйственной деятельности (участок ЗРЗ(21)06) объектов культурного наследия.

Име. № подл.	Подп. и дата	Име. № дубл.	Взам. инв. №	Подп. и дата

Ли	Изм.	№ докум.	Подп.	Дата

Закон Санкт-Петербурга от 19.01.2009 № 820-7 (в редакции, вступившей в силу 16.04.2023) «О границах объединенных зон охраны объектов культурного наследия, расположенных на территории Санкт-Петербурга, режимах использования земель и требованиях к градостроительным регламентам в границах указанных зон».

В пределах границ вышеуказанного земельного участка отсутствуют объекты (выявленные объекты) культурного наследия; объекты культурного наследия, включенные в Единый государственный реестр объектов культурного наследия (памятников истории и культуры) народов Российской Федерации, а также защитная зона объектов культурного наследия.

К границам участка непосредственно не примыкают объекты (выявленные объекты) культурного наследия.

Участок расположен вне границ территории исторического поселения.

Сведениями о наличии или об отсутствии на данном земельном участке объектов археологического наследия или объектов, обладающих признаками объекта археологического наследия, орган охраны объектов культурного наследия не располагает. (Приложение В).

В данной ситуации археологические исследования являются необходимым условием проведения строительных (земляных) работ, согласно требованиям Федерального закона от 25.06.2002 №73-ФЗ «Об объектах культурного наследия (памятниках истории и культуры) народов Российской Федерации».

До начала полевых археологических работ была собрана историко-библиографическая информация, подготовлен комплект исторических карт с нанесенными на них границами участка обследования, иллюстративный материал (рис. 6-12). Проведен анализ результатов археологических работ на сопредельных участках (рис. 13)

Цель проведения работ на участке обследования – определение наличия или отсутствия объектов культурного, в том числе и археологического, наследия, включенных в реестр, выявленных объектов культурного наследия, либо

Име. № подл.	Подп. и дата
Име. № дубл.	Взам. инв. №
Подп. и дата	Подп. и дата

Ли	Изм.	№ докум.	Подп.	Дата

объектов, обладающих признаками объекта культурного наследия, на обследуемом земельном участке.

Задача археологических исследований на участке обследования заключалась в выявлении, фиксации и исследовании остатков археологических (исторических) памятников, культурных слоев, конструкций и сооружений, массовых и индивидуальных находок путем визуального обследования и заложения разведывательных археологических шурфов (археологические разведки).

В ходе работ был произведен натурный осмотр участка, заложено 56 разведывательных шурфов размером 1x1 метр, общей площадью 56 м², с целью выявления культурного слоя на территории обследования.

На обследованном участке объекты археологического наследия и признаки наличия объектов археологического наследия не обнаружены.

Име. № подл.	Подп. и дата	Име. № дубл.	Взам. инв. №	Подп. и дата	01/01/2024-ИИМК РАН-2024-ТО					Лист
										16
					Ли	Изм.	№ докум.	Подп.	Дата	

1. ИСТОРИЧЕСКАЯ СПРАВКА

В административном отношении участок проведения работ находится в г. Санкт-Петербурге, в границах Петродворцового района к востоку от Красносельского шоссе. Граничит с историческими районами Сергиевская Слобода, территория Сергиево, поселок Стрельна.

1.1. История и топонимика исследуемого района.

Первые археологические свидетельства заселения территорий, входящих в пределы современного Санкт-Петербурга, известны в районе Лахты и Сестрорецкого разлива, и датируются периодом неолита и раннего железного века.

В 1922 г. сотрудником Лахтинской экскурсионной станции профессором П.В. Виттенбургом была открыта стоянка в Лахте. В 1923г. Б.Ф. Земляковым на памятнике были проведены небольшие раскопки, площадь которых точно неизвестна, и описана стратиграфия памятника. Стоянка расположена в северной части пос. Ольгино Приморского р-на Петербурга, на верхней площадке террасы высотой 5-5,5 м. над уровнем моря. Находки залегали под почвенно-дерновым слоем, слоем серого слонстого песка мощностью 20-30 см. и тонкой углистой прослойкой толщиной в 2-3 мм., прослеженной по всей вскрытой площади. Связаны находки со слоями красnobурого и лежащего под ним черного песка. Мощность культурного слоя составляла около 40 см., но местами увеличивалась до 90 см. Имеющиеся сейчас материалы Лахтинской стоянки представлены исключительно керамикой. Материалы хранятся в Государственном Эрмитаже (Герасимов 2003).

Племена, жившие в районе южного берега Финского залива, в том числе воль и ижора, вошли в IX в. в состав Новгородского государства. Территория будущего Санкт-Петербурга в новгородские времена находилась на землях Никольско-Ижорского и Спасско-Городненского погостов Ореховского уезда, входившего в состав Вотской пятины. Писцовая книга 1500 г. свидетельствует о том, что крестьяне выращивали рожь, овес, ячмень и лен. Было развито скотоводство, в некоторых погостах существенную роль играла охота. Рыбная

01/01/2024-ИИМК РАН-2024-ТО

Лист

17

Име. № подл. Подл. и дата. Име. № дубл. Взам. инв. № Подл. и дата

Ли	Изм.	№ докум.	Подп.	Дата

ловля была развита в местностях, лежащих по берегам реки Невы. В XV веке с формированием централизованного Русского государства, к Московским землям были присоединены новгородские, в том числе Вотская пятина. «Освоение невыхских берегов – одна из проблем истории русского Северо-запада. Известно, что, начиная с VIII-X вв., по Неве, проходил международный водный путь, связывавший Восточную Европу с Балтийским регионом. Однако на ее побережье практически не известны следы оседлости этого времени. Не выявлены здесь и археологические памятники более позднего времени – вплоть до XIV столетия» (Сорокин 2008: 351). Тем не менее Санкт-Петербург возник не на пустом месте, с середины XV в. известны поселения на территории современного города и его окрестностей. «Планировка современного Санкт-Петербурга и его пригородной зоны в значительной мере основывается на существовавшей веками стабильной системе поселений и дорог. Многие допетербургские дороги стали городскими улицами, а древние селения были первоначальной основой создания городских слобод, кварталов и усадеб. Санкт-Петербург создан на основе предшествовавшей ему системы расселения, стабильно существовавшей в древнерусские, новгородские, московские, шведские времена» (Семенцов 2003:20).

В XV в. острова дельты Невы относились к двум погостам Ореховецкого уезда Водской пятины – Спасско-Городненскому и Никольскому Ижерскому.

В 7 км к северо-востоку от исследуемой территории располагалось селение Паркола, упоминаемое в Писцовой книге Водской пятины в 1500 году. В XVII веке здесь располагалась шведская мыза (обозначенная на картах 1662 года как Кабилуя), которую Пётр I подарил своей дочери Елизавете Петровне.

С конца XVI в. земли от Финского залива до Ладожского озера фактически перешли под управление Швеции. Территории Приневья были поделены на лены – Нотеборгский, Копорский и Корельский. В этот период происходил массовый отток православного населения на территорию России. На опустевшие земли приходило финское и шведское население, осваиваясь в заброшенных русских селениях. По опубликованным материалам Сауло Кепсу и по данным шведских описей и землемерных документов видно, что если до середины 1640-х - 1650-х

Име. № подл. Подл. и дата. Име. № дубл. Взам. инв. № Подл. и дата. Име. № подл.

Ли	Изм.	№ докум.	Подп.	Дата

гг. большинство поселений сохраняло традиционные русские названия, то с 1650-х - 1660-х гг. осуществлялись многочисленные замены старинных топонимов и гидронимов на новые, в основном финские. Проведенные в 1670-1680-е гг. шведским правительством землемерные работы демонстрируют освоенность этих земель. За время пребывания в составе Швеции население подверглось финнизации.

После окончания Северной войны ижорские земли вновь вошли в состав Российского государства. В 1703 г. на берегах Невы был основан город Санкт-Петербург.

После Северной войны, по условиям Нишадтского мирного договора 1721 г. Приневье и почти весь Карельский перешеек вошли в состав России.

Петергофское шоссе.

Дорога, связывающая поселения, расположенные по южному побережью Финского залива и называемая с первой четверти XVIII столетия – Петергофской, существовала и в допетровское время. Шведские карты XVII века фиксировали существовавшую здесь магистраль. Однако расцвет дороги начинается, несомненно, с петровской эпохи. Именно в это время она стала важным транспортным звеном для передвижения в Кронштадт и для связи строящейся столицы с парадными летними приморскими дворцами императора. Стремясь облагородить переезд из Петербурга в парадную летнюю резиденцию, Петр Великий повелел раздать участки вдоль Петергофской дороги своим приближенным и представителям видных дворянских фамилий, переселенных, нередко насильно, в новую столицу. Всего в то время вдоль дороги появилось около девяти десятков дач. И среди них – дачи Нарышкиных, Воронцовых, Вяземских, Чичеринных, Трубецких и многих других известных родов. И на этом блестящем фоне выделялись три основных дворцово-парковых комплекса – Петровские Стрельна и Петергоф и Меншиковский Ораниенбаум. И весь этот огромный уникальный организм, состоящий из господских домов, парков, прекрасных фруктовых садов, слился в единый ансамбль, протянувшийся от

Име. № подл.	Подп. и дата	Име. № дубл.	Взам. инв. №	Подп. и дата

Ли	Изм.	№ докум.	Подп.	Дата

тогдашней границы Петербурга – Старо-Калинкина Моста до Красной Горки, вдоль всего побережья Финского залива.

В Екатерининское время, в 80-х годах XVIII столетия, сама дорога, до того времени располагавшаяся у подножия естественной террасы, была поднята на нее и пошла верхом, где ныне и сохраняется. Несколько позже, в середине XIX столетия, появилась и прогулочная приморская дорога, соединявшая Стрельну и Петергоф.

Исторический район Сергиевская Слобода.

Сергиевская Слобода – исторический район в Красносельском и Петродворцовом районах Санкт-Петербурга. Располагается вдоль Петергофского и Санкт-Петербургского шоссе примерно в 600 метрах в обе стороны от перекрёстка с проспектом Будённого.

Слобода возникла в XVIII веке вокруг Троице-Сергиевой пустыни. В 1732 году императрица Анна Иоанновна передала земли в 19 верстах от Петербурга на берегу Финского залива своему духовнику, настоятелю Троице-Сергиевой лавры архимандриту Варлааму (Василию Высоцкому). Ранее на этих землях была мыза («Приморская дача») старшей сестры Анны Иоанновны, дочери царицы Прасковьи Фёдоровны – Екатерины Иоанновны, впоследствии герцогини Мекленбург-Шверинской. В 1734 году Варлааму была передана деревянная церковь Успения Богородицы, находившаяся при загородном доме царицы Прасковьи Фёдоровны, на Фонтанке, около Лештукова переулка. Варлаам перенёс её из Петербурга в обитель на подаренный участок земли и 12 мая 1735 года она была переосвящена в имя преподобного Сергия Радонежского, что положило начало монашеской обители. По проекту П. А. Трезини кельи в 1756-1760 годах были выстроены из кирпича, а к 1764 году на углах стен появились башни. В том же году монастырь, где жило около 20 монахов, отделился от Троице-Сергиевой лавры и стал управляться собственным архимандритом.

В 1919 году пустынь была закрыта, насельники отправлены в ссылку, монастырское кладбище начало уничтожаться. Часть братии осталась жить среди

воспитанников основанной в зданиях монастыря детской трудовой колонии – коммуны «Труд».

Пустынь была вновь открыта в 1993 году, когда был принят приказ о её поэтапном возвращении церкви.

На кладбище ещё с екатерининских времён, «подобно кладбищам Александро-Невской лавры, Донского и Симонова монастырей в Москве», хоронили умерших из знатных родовитых семей: Апраксиных, Дурасовых, Мятлевых, Строгановых; здесь упокоились также Ольденбургские, Потёмкины, Шереметевы, Зубовы, Энгельгардты, Нарышкины, Опочинины, Голенищевы-Кутузовы, Разумовские, Фредериксы, Стенбок-Ферморы и члены других известнейших в русской истории фамилий.

Массированное уничтожение кладбища началось в 1930-е годы после того, как в монастырские здания въехала Школа переподготовки начсостава военизированной охраны промышленности ВСНХ СССР им. Куйбышева; кладбище сровняли с землей, но уничтожить его окончательно помешала начавшаяся война.

К 1993 году, когда в монастыре вновь появились насельники, кладбища уже не существовало, на его месте находился плац, покрытый асфальтом.

Железнодорожная станция Сергиево. Петергофская железная дорога.

Посёлок Сергиево получил своё имя от расположенной неподалёку Приморской Свято-Троицкой Сергиевой пустыни. Обитель в честь преподобного Сергия Радонежского была основана у Финского залива во второй четверти XVIII века. До революции путь паломников в монастырь начинался у железнодорожной платформы Сергиево, от станции до монастыря по линии современного проспекта Будённого (тогда Монастырский проспект) действовала конно-железная дорога.

Первоначально станция называлась Сергиево, в 1904 году была переименована в Сергиевскую Пустынь по одноимённой обители на въезде в Стрельну, расположенной в 2 км от платформы.

Здание вокзала для станции Сергиева Пустынь Балтийской железной дороги было построено по проекту архитектора Николая Бенуа и открыто для пассажиров

Име. № подл. Подп. и дата. Име. № дубл. Име. инв. № Подп. и дата. Име. № подл.

Ли	Изм.	№ докум.	Подп.	Дата

в 1847 году. Оформленное в «русском стиле», оно перекликалось с архитектурой монастыря. Изысканную отделку получили интерьеры, отделанные мрамором.

Петергофская железная дорога - частная, затем казённая железная дорога в Российской империи. Функционировала с 1857 года. Реализованный проект железной дороги был выполнен на средства барона А. Л. Штиглица, который в дальнейшем в официальных документах значится как владелец дороги.

Петергофская железная дорога начиналась на левом берегу недавно прорытого Обводного канала. На дороге длиной 27,2 версты предполагалось соорудить станции Красносельская (Лигово), Сергиево и Стрельна. Дорога строилась двухпутной. Движение по новой железной дороге началось 21 июля (2 августа) 1857 года. Продолжением строительства стала ветка от Лигово до Красного Села, разрешение на постройку которого Штиглицу было дано 4 (16) августа 1858 года. Движение по этой ветке, протяжённостью 11,1 версты, было открыто 14 (26) июля 1859 года. А спустя почти три года после этого, Штиглицу было позволено продлить железную дорогу от Нового Петергофа до Ораниенбаума; участок длиной 10,7 вёрст стал действовать с 7 (19) июня 1864 года.

В 1872 году Петергофская железная дорога вошла в состав Балтийской железной дороги. В 1920-е годы Петергофская линия железной дороги была продлена от Ораниенбаума до форта «Красная Горка».

Красносельское шоссе.

Шоссе в посёлке Стрельна Петродворцового района и в Сергиеве Красносельского района Санкт-Петербурга. Проходит от Санкт-Петербургского шоссе до границы с Ленинградской областью в районе развязки с КАД. Далее продолжается Красносельским шоссе поселка Новоселье Ломоносовского района.

В 1830-х годах проложили новую царскую дорогу – шоссе, связавшее по прямой линии Большой Стрельнинский дворец с Красным Селом. Император Николай Павлович распорядился перестроить Кикенки в соответствии с образцовым планом, утверждённым для постройки новых деревень. Каждому владельцу дома для этого была выделена беспроцентная ссуда на 20 лет в размере

Име. № подл.	Подп. и дата	Име. № дубл.	Взам. инв. №	Подп. и дата

Ли	Изм.	№ докум.	Подп.	Дата

1000 рублей. Большие (Старые) Кикенки вдоль шоссе стали называться Новыми, а Малые, оставшийся на старом месте – Старыми Кикенками.

Название шоссе известно с 1844 года и дано по Красному Селу, в которое шоссе вело.

Проспект Будённого.

Проспект в Красносельском и Петродворцовом районах Санкт-Петербурга. Проходит от Железнодорожной улицы (от площади перед железнодорожной станцией Сергиево) до Санкт-Петербургского шоссе. Первоначальное название – Монастырское шоссе – было присвоено в 1892 году. Оно связано с тем, что магистраль ведёт в направлении Троице-Сергиевой пустыни в Стрельне (Санкт-Петербургское шоссе, 15). С начала XX века появляется новое название – Монастырский проспект. В 1920-х годах проспект был переименован в проспект Будённого – в честь командарма С. М. Будённого (1883-1973), участника Гражданской войны.

1.2. Анализ картографического материала.

В ходе работ были проанализированы картографические материалы XVII – XX веков, характеризующие состояние исследуемого участка в разные эпохи.

Первые картографические данные о заселении территории Приневья отражаются в шведских картах XVII начала XVIII вв. На плане Беренгейма 1676 г. исследуемый участок остается неосвоенным (рис. 6, «Карта бывших губерний Иван-Города, Яма, Капорья и Нэтеборга», составлена в 1827 году под присмотром Генерал-Майора Шуберта по материалам, найденным в Шведских архивах). Вдоль северной границы территории обследования проходит торговый тракт, вдоль которого расположены населенные пункты.

Карта 1727 года – «Карта Ингерманландии», составлена на основе шведских картографических документов и карты А. Шхонбека, с добавлением новой российской топографической съемки (рис. 7). На карте размечены участки вдоль Петергофского шоссе с указанием распределенных под освоение. Территория обследования расположена в границах ряда владельческих участков южнее Петергофского шоссе.

Име. № подл.	Подп. и дата
Име. № дубл.	Вам. инв. №
Подп. и дата	
Име. № подл.	

Ли	Изм.	№ докум.	Подп.	Дата

На карте Ф.Ф. Шуберта – трехверстовке Санкт-Петербургской губернии 1831 года топографическая ситуация вдоль трассы предельно детализирована (рис. 8). К северу от территории обследования указаны многочисленные строения Сергиевской пустыни, сельскохозяйственные угодья, отмечены дороги на месте современных Красносельского шоссе и проспекта Буденого.

На Военно-топографической карте С.-Петербургской губернии 1890 года (рис. 9) появляется обозначение железнодорожного полотна Петергофской железной дороги к югу от обследуемого участка. Финская довоенная топографическая карта Карельского перешейка, составленная из листов съемки с 1920 по 1940 год, отражает ситуацию без изменений (рис. 10). На аэрофотоснимке 1942 года (рис. 11) и 1972 года (рис. 12) видна постепенная застройка территории вдоль железной дороги и проспекта Буденого.

1.3. Археологическая изученность района проведения работ.

В январе 2024 года Санкт-Петербургской археологической экспедицией ИИМК РАН было произведено историко-культурное научное археологическое обследование (разведки) с целью проведения государственной историко-культурной экспертизы земельного участка по объекту: «Выполнение проектно-изыскательских работ по строительству и реконструкции водопроводных и канализационных сетей для подключения объекта: «I этап строительства: малоэтажный многоквартирный жилой дом со встроенными помещениями корпус 1; малоэтажный многоквартирный жилой дом со встроенными помещениями корпус 2; малоэтажный многоквартирный жилой дом со встроенными помещениями корпус 3, расположенные на земельном участке по адресу: Санкт-Петербург, поселок Стрельна, Красносельское шоссе, кадастровый номер 78:40:0019185:1211 (земельный участок № 8 по ППТ). II этап строительства: малоэтажный многоквартирный жилой дом со встроенными помещениями, расположенный на земельном участке по адресу: Санкт-Петербург, п. Стрельна, Красносельское шоссе, кадастровый номер 78:40:0019185:1206 (земельный участок № 3 по ППТ); малоэтажный многоквартирный жилой дом со встроенными помещениями, расположенный на земельном участке по адресу: Санкт-

Име. № подл.	Подп. и дата	Име. № дубл.	Взам. инв. №	Подп. и дата

Ли	Изм.	№ докум.	Подп.	Дата

кадастровый номер 78:40:0019185:1241 (участок № 1 по ППТ); СОШ на 875 мест, расположенная на земельном участке по адресу: Санкт-Петербург, поселок Стрельна, Красносельское шоссе, кадастровый номер 78:40:0019185:1214 (участок № 11 по ППТ) на территории, ограниченной Красносельским шоссе, береговой линией ручья Стрелка, проектируемой улицей №1, пр. Буденного, проектируемой улицей № 3, линией ЛЭП 330 кВ, в Петродворцовом районе» на территории, сформированной земельными участками, по адресу: Санкт-Петербург, поселок Стрельна, Красносельское шоссе, с кадастровыми номерами 78:40:0019185:1202, 78:40:0019185:1203, 78:40:0019185:1204, 78:40:0019185:1205, 78:40:0019185:1206, 78:40:0019185:1207, 78:40:0019185:1208, 78:40:0019185:1209, 78:40:0019185:1210, 78:40:0019185:1211, 78:40:0019185:1212, 78:40:0019185:1213, 78:40:0019185:1214, 78:40:0019185:1215, 78:40:0019185:1216, 78:40:0019185:1217, 78:40:0019185:1218, 78:40:0019185:1219, 78:40:0019185:1220, 78:40:0019185:1221, 78:40:0019185:1222, 78:40:0019185:1223, 78:40:0019185:1224, 78:40:0019185:1225, 78:40:0019185:1226, 78:40:0019185:1227, 78:40:0019185:1228, 78:40:0019185:1229, 78:40:0019185:1230, 78:40:0019185:1231, 78:40:0019185:1232, 78:40:0019185:1233, 78:40:0019185:1234, 78:40:0019185:1235, 78:40:0019185:1236, 78:40:0019185:1237, 78:40:0019185:1238, 78:40:0019185:1239, 78:40:0019185:1240, 78:40:0019185:1241».

Протяженность линейного объекта – 6,4 км.

В ходе полевых археологических работ произведен натурный осмотр участка, заложено 6 шурфов размером 2х2 м общей площадью 24 кв. м. На обследованном участке объекты археологического наследия и признаки наличия объектов археологического наследия не обнаружены.

Взаимное расположение полос отвода проектируемых объектов отражено на иллюстрации №13.

1.4. Основные выводы по разделу.

История исследуемой территории определяется следующими факторами:

1. Общим контекстом исторического развития Приневья до основания Санкт-Петербурга;

Име. № подл.	Подп. и дата	Име. № дубл.	Взам. инв. №	Подп. и дата

Ли	Изм.	№ докум.	Подп.	Дата

2. ФИЗИКО-ГЕОГРАФИЧЕСКАЯ ХАРАКТЕРИСТИКА РАЙОНА РАБОТ

2.1. Геологическая характеристика района работ.

Геологическое строение территории Санкт-Петербурга обусловлено положением на стыке Балтийского кристаллического щита и Русской плиты. На всей территории развита мощная толща (до 1200 – 1300 м) верхнепротерозойских и палеозойских осадочных пород, образующая осадочный чехол Русской плиты. Они залегают наклонно, со слабым падением под углом 10 - 20' к юго-востоку и образуют северо-западное крыло гигантской пологой вогнутой складки – Московской синеклизы (впадины).

В палеозое 300-400 миллионов лет назад вся эта территория была покрыта морем. Осадочные отложения того времени – пески, супеси, глины с линзами ила или торфа – покрывают мощной толщей (свыше 200 метров) кристаллический фундамент, состоящий из гранитов, гнейсов и диабазов. Современный рельеф образовался в результате деятельности ледникового покрова (последнее Валдайское оледенение было 12 тысяч лет назад). После отступления ледника образовалось Литориновое море, уровень которого был на 7-9 м выше современного. 4 тысячи лет назад море отступило, и мели Финского залива превратились в острова. Долина сложена озёрно-ледниковыми и постледниковыми отложениями. Последние 2,5 тысячи лет рельеф почти не менялся.

В четвертичный период территория города неоднократно покрывалась материковыми льдами, деятельность которых сформировала современный рельеф. Рельеф области сформировался в результате длительного взаимодействия внутренних и внешних сил. Историю формирования области условно делят на три этапа:

1 этап – в доледниковое время вследствие неравномерного тектонического поднятия сформировался денудационно-тектонический рельеф;

2 этап – в четвертичное время территория несколько раз покрывалась ледниками, которые неоднократно стаивали;

Име. № подл.	Подп. и дата
Име. № дубл.	Взам. инв. №
Подп. и дата	
Име. № подл.	

Ли	Изм.	№ докум.	Подп.	Дата

3 этап – после стаивания последнего ледникового покрова и спуска озерно-ледниковых водоемов (последние 8 – 9 тысяч лет) развитие рельефа происходило под влиянием эрозионно-аккумулятивной деятельности рек, абразии и аккумуляции озерных и морских водоемов, эоловой деятельности, карстовых процессов и морфообразования. Значительное поднятие северного побережья Ладожского озера вызвало перемещение водных масс к югу и затопление южного побережья этого озера. Результатом такой трансгрессии явилось возникновение реки Невы (4,5 – 5 тыс. лет назад) м.

До основания Санкт-Петербурга значительная часть территории была заболочена и покрыта лесами.

Почти вся территория Санкт-Петербурга расположена на плоской низкой равнине, имеющей множество древних морских террас. Одна из наиболее известных – Литориновая, начинающаяся в районе станции метро «Автово» и протянувшаяся вдоль проспекта Стачек и всего Петергофского шоссе. Называется по названию Литоринового моря, существовавшего на месте современной Балтики около 7,5-4 тысяч лет назад. На территории центральной части города выделены три террасы Литоринового моря, уступами спускающиеся к Финскому заливу. Каждая из террас имела отличия в строении почвенного покрова и его компонентном составе. Исторический центр города расположен на первой, наиболее низкой, Литориновой морской террасе, которая расчленена рукавами реки Невы, образующими с островами обширную дельту. Почвообразование в дельте реки Невы отличалось высокой динамичностью, связанной с гидрологическим режимом реки и периодическими наводнениями. Каждое затопление открывало новую стадию в развитии почв, определяя специфику процессов синлитогенного почвообразования. В естественном почвенном покрове дельты Невы абсолютно доминировали аллювиальные серогумусовые глеевые почвы. В пределах города террасы сильно изменена человеком, пронизана улицами с интенсивным движением.

Средняя высота центра города над уровнем моря 5 м. Северные районы имеют высоту от 1 (болота Юнтоловского заказника) до 40 м (Поклонная гора).

Име. № подл.	Подп. и дата	Име. № дубл.	Взам. инв. №	Подп. и дата

Ли	Изм.	№ докум.	Подп.	Дата

Южные районы – от 5 до 18 м. И только в южных и кое-где в северных пригородах средняя высота рельефа составляет 50-60 м. Наивысшая точка в границах города находится на Дудергофских высотах и составляет 176 м. Самая низкая сухопутная точка находится в Кронштадте – Доковый бассейн со среднегодовой отметкой уровня воды в 11,4 м ниже нуля Кронштадтского футштока.

В палеозое вся эта территория была покрыта морями. Осадочные отложения того времени – песчаники, пески, глины, известняки – покрывают мощной толщей (свыше 200 метров) кристаллический фундамент, состоящий из гранитов, гнейсов и диабазов. Современный рельеф образовался в результате деятельности ледникового покрова (последнее Валдайское оледенение было 12 тысяч лет назад). После отступления ледника образовалось Литориновое море, уровень которого был на 7-9 м выше современного. 4 тысячи лет назад море отступило и образовалась долина реки Невы. Долина сложена озёрно-ледниковыми и постледниковыми отложениями. Последние 2,5 тысячи лет рельеф почти не менялся.

На наиболее возвышенных местах находились небольшие ареалы аллювиальных почв, в профиле которых заметны признаки альфегумусового процесса и подзолообразования.

В прибрежной зоне в результате деятельности прибоя и русловых процессов реки Невы береговая линия на протяжении тысячелетий постоянно изменялась, появлялись и исчезали мелкие заливы, острова меняли свою форму, увеличивались в размерах.

В краевых, как правило, западных, частях островов процессы абразии берега водами реки Невы и Финского залива препятствовали образованию полноразвитых аллювиальных почв. Здесь формировались слаборазвитые маршевые почвы.

2.2. Географическая характеристика участка работ.

Санкт-Петербург расположен на северо-западе России, в пределах Приневской низменности, на прилегающем к устью реки Невы побережье Невской губы Финского залива и на многочисленных островах Невской дельты.

Име. № подл.	Подп. и дата
Име. № дубл.	Взам. инв. №
Подп. и дата	

Ли	Изм.	№ докум.	Подп.	Дата

Площадь территории города – 1439 кв. км, из них территория высокоплотной, почти сплошной застройки составляет 650 кв. км.

Климат Петербурга умеренный, переходный от умеренно-континентального к умеренно-морскому. Такой тип климата объясняется географическим положением и атмосферной циркуляцией характерной для Ленинградской области. Это обуславливается сравнительно небольшим количеством поступающего на земную поверхность и в атмосферу солнечного тепла.

Из-за небольшого количества солнечного тепла влага испаряется медленно. За год в Санкт-Петербурге бывает в среднем 62 солнечных дня. Поэтому, на протяжении большей части года преобладают дни с облачной, пасмурной погодой, рассеянным освещением. В городе наблюдаются так называемые Белые ночи, наступающие 25-26 мая, когда солнце опускается за горизонт не более чем на 9°, и вечерние сумерки практически сливаются с утренними. Заканчиваются белые ночи 16-17 июля. В общей сложности продолжительность белых ночей более 50 дней.

Для города характерна частая смена воздушных масс, обусловленная в значительной степени циклонической деятельностью. Летом преобладают западные и северо-западные ветры, зимой западные и юго-западные.

Общая протяжённость всех водотоков на территории Санкт-Петербурга достигает 282 км, а их водная поверхность составляет около 7 % всей площади. За время существования Санкт-Петербурга гидрологическая сеть города претерпела существенные изменения. Строительство города в низком болотистом месте потребовало сооружения каналов и прудов для осушения. Вынутая при этом земля использовалась для повышения поверхности. В конце XIX века дельта Невы состояла из 48 рек и каналов, образующих 101 остров. С течением времени по мере строительства города многие водоёмы теряли своё первоначальное значение, загрязнялись и засыпались. В XX веке в результате засыпки каналов, проток и рукавов число островов сократилось до 42-х.

Име. № подл.	Подп. и дата	Име. № дубл.	Взам. инв. №	Подп. и дата

Ли	Изм.	№ докум.	Подп.	Дата

Основная водная магистраль города – река Нева, которая впадает в Невскую губу Финского залива, относящегося к Балтийскому морю. Наиболее значительны рукава дельты: Большая и Малая Нева, Большая, Средняя и Малая Невки, Фонтанка, Мойка, Екатерингофка, Крестовка, Карповка, Ждановка, Смоленка, Пряжка, Кронверкский пролив; каналы – Морской канал, Обводный канал, канал Грибоедова, Крюков канал. Основные притоки Невы в черте города: слева – Ижора, Славянка, Мурзинка, справа – Охта, Чёрная речка. Крупнейшие острова в дельте Невы: Васильевский, Петроградский, Крестовский, Декабристов; крупнейший остров в Финском заливе – Котлин. Значительная часть территории Санкт-Петербурга расположена на высотах, не превышающих 1,2-3 м над уровнем моря. Эти районы города подвержены опасности наводнений, связанных главным образом с ветровым нагоном вод в восточной части Финского залива.

Через водные объекты города перекинуто около 800 мостов, в том числе 218 пешеходных.

Зелёные насаждения Санкт-Петербурга и пригородов вместе с водной поверхностью занимают около 40 % городской территории. Общая площадь зелёных насаждений превышает 31 тысячу га, в их числе 68 парков, 166 садов, 730 скверов, 232 бульвара, 750 озеленённых улиц. Парки города расположены в различных ландшафтных условиях: на нижней и верхней террасах побережья Финского залива (парки Стрельны, Петергофа и Ломоносова), моренной равнине (парки города Пушкина), камовых Холмах (Шуваловский парк, Осинвая Роща). Основу ряда парков составляют естественные леса, до сих пор сохранившие свой породный состав (Сосновка, Удельный парк). На окраинах города сохранились лесные массивы, оставшиеся от подзоны южной тайги: Юнтоловский заказник, Ржевский лесопарк, лесные островки вдоль реки Охты, Талинского шоссе, между рекой Невой и железной дорогой на Москву.

Климат умеренный и влажный, переходный от морского к континентальному. Продолжительность дня меняется от 5 часов 51 минуты 22 декабря до 18 часов 50 минут 22 июня. Для города характерна частая смена воздушных масс, обусловленная деятельностью циклонов, которые проходят

3. МЕТОДИКА ПОЛЕВЫХ ИССЛЕДОВАНИЙ

В рамках работ по проведению научного обследования (археологическая разведка) земельного участка по адресам: Санкт-Петербург, поселок Стрельна, Красносельское шоссе, уч. 78, уч. 2 (кадастровый номер: 78:40:0019185:2271); Санкт-Петербург, поселок Стрельна, Красносельское шоссе, уч. 78, уч. 3 (кадастровый номер: 78:40:0019185:2272); Санкт-Петербург, посёлок Стрельна, проспект Будённого, участок 1, (северо-западнее дома 8, литера А по Лермонтовской улице) (кадастровый номер: 78:40:0019185:110); Санкт-Петербург, посёлок Стрельна, проспект Будённого, участок 2, (севернее дома 8, литера А по Лермонтовской улице) (кадастровый номер: 78:40:0019185:111); Санкт-Петербург, п. Стрельна, ш. Красносельское, уч. 81, уч. 2 (кадастровый номер: 78:40:0019185:2265); Санкт-Петербург, п. Стрельна, ш. Красносельское, уч. 82, уч. 2 (кадастровый номер: 78:40:0019185:2262) проводилось визуальное обследование объекта и закладка археологических шурфов.

Полевые археологические исследования проводились в соответствии с методическими указаниями и требованиями «Положения о порядке проведения археологических полевых работ и составления научной отчетной документации», утвержденного постановлением Бюро Отделения историко-филологических наук Российской академии наук №15 от 12 апреля 2023 г.

Основная задача проведения археологических исследований на площади планируемого строительства и окружающей территории заключалась в выявлении и фиксации археологических (исторических) памятников, культурных слоев, конструкций и сооружений, сборе и исследовании археологического материала.

Полевые работы включали в себя:

- визуальный осмотр указанной в договоре территории, поиск подъемного материала;
- описание исследуемой территории и ее фотофиксация;
- разбивку археологических шурфов;

01/01/2024-ИИМК РАН-2024-ТО

Лист

34

Име. № подл.	Подп. и дата	Име. № дубл.	Взам. инв. №	Подп. и дата

Ли	Изм.	№ докум.	Подп.	Дата

- привязка археологических шурфов к ситуационному плану исследуемой территории;
- выборку культурных напластований из шурфов по слоям;
- выявление и изучение археологического материала по слоям;
- фотофиксацию процесса работ;
- фотофиксацию стенок и планиграфии шурфов;
- описание ландшафтной характеристики обнаруженных объектов и фиксация их современного состояния;
- ведение полевой документации;
- рекультивацию шурфов.

Применялся стандартный набор методов, используемых при археологических разведках: предварительные архивно-библиографические изыскания, визуальный осмотр местности, осмотр обнажений культурного слоя, поиск подъемного материала, шурфовка. Натурные полевые исследования проводились в виде осуществления пеших маршрутов на территории земельного участка. Вся исследуемая площадь была разбита на неравные квадраты со сторонами не более 20 метров и пройдена пешими маршрутами по линии сетки квадратов. Все участки детально фиксировались (фото, описание, привязка к карте) (рис. 3-5, 14-62).

При прохождении маршрутов с целью обнаружения выходов культурного слоя и артефактов осматривались встречающиеся обнажения грунта естественного и антропогенного происхождения. На перспективных для обнаружения памятников археологии участке производилась закладка шурфов, ориентированных по сторонам света, направленных на поиск культурного слоя и древних артефактов. Количество и место расположения шурфов было обусловлено геоморфологическим состоянием местности и степенью освоенности обследуемой территории, и определялось с таким расчетом, чтобы обеспечить полное выявление и определение границ всех объектов археологического наследия, попадающих в пределы обследуемых земельных участков, с учетом существующих методических рекомендаций 1 шурф на 1 га (при площадных

Име. № подл.	Подп. и дата	Име. № дубл.	Взам. инв. №	Подп. и дата

Ли	Изм.	№ докум.	Подп.	Дата

обследованиях). Всего в границах обследования для выявления объектов археологического наследия было заложено 56 разведывательных шурфов размером 1х1 метра, общей площадью 56 м². Разборка грунта в процессе шурфовки производилась вручную по стратиграфическим слоям с разнородными культурными прослойками и соответствующим им общим планиграфическим горизонтам фиксации. Для выявления структуры плотных поверхностей и удаления грунта в стесненных условиях при расчистке использовались щетки, кисти и совки. Шурфы включали всю толщу напластований, осуществлялась контрольная прокопка верхней части археологически стерильного слоя, подстилающего почвенный горизонт (материка). Все шурфы документировались, в том числе фотографически, и фиксировались дневниковыми записями.

Координаты, определенные в зависимости от внешних условий приема с точностью 2-5 см, даются в местной системе координат МСК-1964 СПб ГОСТ 51794-2008 в метрах.

Для картирования рекогносцировочного шурфа, выявленных объектов и общевидовых фотографий ландшафтной ситуации использованы имеющиеся в распоряжении экспедиции растровые карты масштаба 1:50000 и 1:100000 в формате JPG, а также топографический план масштаба 1:500 в формате DWG, предоставленный заказчиком. Привязка шурфа к системе мировых координат произведена с помощью портативных приборов глобального позиционирования Garmin MONTANA.

Основные этапы работ фиксировались с помощью цифровых фотоаппаратов с разрешением не менее 5 Мрх. Для указания масштаба и ориентации по сторонам света при фотографировании использовался набор телескопических реек длиной 4 м с сантиметровыми делениями, двухцветная стрелка «север». Все высотные отметки на планах и разрезах представлены в Балтийской системе высот (далее БС). После окончания разведочных работ шурф рекультивировался, что подтверждается фотографически.

Име. № подл.	Подп. и дата
Име. № дубл.	Вам. инв. №
Подп. и дата	

Ли	Изм.	№ докум.	Подп.	Дата

4. ПОЛЕВЫЕ ИССЛЕДОВАНИЯ

В административном отношении участок проведения работ находится в г. Санкт-Петербурге, в границах Петродворцового района к востоку от Красносельского шоссе. Граничит с историческими районами Сергиевская Слобода, территория Сергиево, поселок Стрельна (рис. 1).

Площадь земельного участка – 56,2 га. Территория обследования представляет собой фигуру неправильной формы, состоящую из 6 кадастровых участков (рис. 2):

- 1) Участок с кадастровым номером 78:40:0019185:110 площадью 20000 кв. м;
- 2) Участок с кадастровым номером 78:40:0019185:111 площадью 69690 кв. м;
- 3) Участок с кадастровым номером 78:40:0019185:2262 площадью 218050 кв. м;
- 4) Участок с кадастровым номером 78:40:0019185:2265 площадью 17622 кв. м;
- 5) Участок с кадастровым номером 78:40:0019185:2271 площадью 73454 кв. м;
- 6) Участок с кадастровым номером 78:40:0019185:2272 площадью 165668 кв. м.

С восточной стороны участок ограничен асфальтированным полотном проспекта Буденного, от которого отделен мелиоративной канавой и буферной полосой с грунтовым покрытием; с западной в 50 метрах проходит Красносельское шоссе. С юга расположен массив участков с ИЖС. С севера территория ограничена строительной площадкой продолжения проспекта Ветеранов.

На первом этапе проведения полевых археологических работ было проведено сплошное визуальное обследование трассы объекта пешими маршрутами, проложенными по участкам пахотных полей между мелиоративными канавами. При проведении визуального осмотра участка проводилась фотофиксация современного состояния территории (рис. 3-5, 14-62).

Координаты точек съемки видовых фотографий

№	WGS		МСК-1964 г. Санкт-Петербург	
	X	Y	X	Y
1	59.840161	30.089227	83578.130	101071.252

01/01/2024-ИИМК РАН-2024-ТО

Лист

37

Подп. и дата

Взам. инв. №

Име. № дубл.

Подп. и дата

Име. № подл

Ли Изм. № докум. Подп. Дата

2	59.837552	30.087396	83287.325	100968.972
3	59.840135	30.082443	83574.742	100690.883
4	59.840149	30.079419	83576.095	100521.328
5	59.838372	30.082275	83378.315	100681.707
6	59.841270	30.079077	83700.963	100502.004
7	59.841340	30.081692	83708.939	100648.610
8	59.841445	30.086169	83720.954	100899.608
9	59.841447	30.073824	83720.343	100207.461
10	59.842214	30.071318	83805.641	100066.866
11	59.838929	30.072405	83439.726	100128.208
12	59.837624	30.075444	83294.526	100298.773

Рельеф участка равнинный, спланированный, с наличием небольших всхолмлений. Высотные отметки варьируются в пределах от 12,5 до 17,0 м БС (с общим повышением рельефа в южном направлении).

Вся площадка делится на отдельные участки довольно глубокими мелиоративными канавами глубиной от 1,5 до 2,5 метров относительно окружающей дневной поверхности. Ширина канав – до 3 метров.

Гидрография на участке работ полностью изменена антропогенным воздействием. Основным водотоком являются ручей Стрелка, расположенный в 200 метрах к северо-западу от границ территории обследования, однако большая часть поверхностного стока собирается густой четью мелиоративных канав, не сообщающихся с внешними водотоками, что приводит к застаиванию воды (следует отметить, что почвенный слой в южной и центральной частях территории, несмотря на то, что абсолютные отметки дневной поверхности выше, обводнен больше, чем более низкие северные участки).

Растительность на территории работ также детерминирована антропогенным воздействием – возрастные деревья отсутствуют. В целом территория представляет собой сельскохозяйственные (или бывшие таковыми в недавнем прошлом) пахотные поля с самосевным кустарником и порослью лиственных деревьев по бортам мелиоративных канав и обочинам дорог. Сформированный дерновый слой характерен для сельскохозяйственных полей южных окраинных районов Санкт-Петербурга.

В юго-западном углу по территории обследования проходят ветка подземного водопровода и слаботочные сети. По центру участка в направлении

Име. № подл. Подп. и дата. Име. № дубл. Взам. инв. № Подп. и дата. Име. № дубл. Подп. и дата.

Ли	Изм.	№ докум.	Подп.	Дата

юго-восток – северо-запад проходит воздушная кабельная линия напряжением 10 кВ на бетонных опорах, и от южной границы до центра участка и далее на северо-западный угол воздушная кабельная линия напряжением 6 кВ также на бетонных опорах.

В ходе визуального осмотра зафиксированы множественные нарушения грунта антропогенного характера. Обнажения грунта были тщательно осмотрены на предмет поиска подъемного материала и признаков наличия значимого культурного слоя (борта мелиоративных канав, отвалы перемещенного грунта, колеи от крупной строительной техники).

На момент проведения обследования строительные и иные земляные работы на территории не ведутся.

По результатам визуального обследования были выбраны места для закладки археологических шурфов. Шурфы закладывались по возможности равномерно по всей площади обследуемого участка. Для закладки шурфов выбирались места без видимых современных антропогенных нарушений дернового слоя и подтоплений:

Координаты центра археологического шурфа				
№	WGS		МСК-1964 г. Санкт-Петербург	
	X	Y	X	Y
1	59.839994	30.089799	83559.567	101103.349
2	59.839861	30.089561	83544.732	101090.024
3	59.838870	30.090134	83434.368	101122.302
4	59.837926	30.090155	83329.199	101123.622
5	59.840127	30.088074	83574.255	101006.610
6	59.838989	30.087151	83447.403	100955.024
7	59.838437	30.086672	83385.870	100928.246
8	59.837552	30.087396	83287.325	100968.972
9	59.840308	30.084936	83594.192	100830.639
10	59.839400	30.085011	83493.037	100834.973
11	59.838678	30.085075	83412.604	100838.665
12	59.837895	30.084941	83325.360	100831.263
13	59.840766	30.082162	83645.022	100675.041
14	59.840135	30.082443	83574.742	100690.883
15	59.839448	30.083238	83498.259	100735.554
16	59.838169	30.082969	83355.747	100720.649
17	59.840149	30.079419	83576.095	100521.328
18	59.839537	30.079470	83507.916	100524.269

01/01/2024-ИИМК РАН-2024-ТО

Лист

39

Подп. и дата

Взам. инв. №

Инв. № дубл.

Подп. и дата

Инв. № подл.

Ли

Изм.

№ докум.

Подп.

Дата

19	59.839175	30.081175	83467.701	100619.918
20	59.838438	30.080113	83385.520	100560.470
21	59.841378	30.073736	83712.651	100202.536
22	59.841618	30.074108	83739.412	100223.363
23	59.842152	30.073385	83798.860	100182.761
24	59.841326	30.072774	83706.798	100148.606
25	59.841174	30.071613	83689.793	100083.530
26	59.841646	30.071312	83742.360	100066.598
27	59.842214	30.071318	83805.641	100066.866
28	59.841318	30.070719	83705.782	100033.389
29	59.840849	30.071865	83653.600	100097.698
30	59.840430	30.072027	83606.929	100106.832
31	59.839632	30.071991	83518.022	100104.910
32	59.838929	30.072405	83439.726	100128.208
33	59.840904	30.073857	83659.850	100209.379
34	59.840207	30.073295	83582.162	100177.954
35	59.839775	30.073994	83534.077	100217.200
36	59.838337	30.073500	83373.839	100189.679
37	59.840555	30.076380	83621.128	100350.883
38	59.839807	30.076064	83537.773	100333.260
39	59.839245	30.076180	83475.168	100339.836
40	59.838144	30.074951	83352.428	100271.064
41	59.840839	30.077116	83652.816	100392.112
42	59.840934	30.077551	83663.428	100416.489
43	59.840215	30.078426	83583.382	100465.643
44	59.840079	30.077413	83568.164	100408.863
45	59.837855	30.078086	83320.432	100446.889
46	59.837818	30.078403	83316.331	100464.669
47	59.838309	30.077445	83370.970	100410.887
48	59.838726	30.078516	83417.499	100470.885
49	59.837848	30.081585	83319.888	100643.089
50	59.837980	30.080281	83334.505	100569.952
51	59.837593	30.083007	83291.577	100722.860
52	59.837473	30.083864	83278.269	100770.932
53	59.837343	30.085221	83263.882	100847.042
54	59.836892	30.086812	83213.752	100936.321
55	59.836858	30.087995	83210.051	101002.662
56	59.836822	30.089710	83206.169	101098.836

Шурф 1 (рис. 3-5, 63-71).

Шурф 1 заложен в северо-восточной оконечности территории обследования в 65 метрах к юго-западу от северо-восточного угла в границах участка с кадастровым номером 78:40:0019185:2265.

01/01/2024-ИИМК РАН-2024-ТО

Лист

40

Име. № подл. Подп. и дата. Подп. и дата. Взам. инв. №. Име. № дубл.

Ли	Изм.	№ докум.	Подп.	Дата

Высотная отметка центра шурфа – 12,70 м БС.

Размеры – 2х2 м, площадь – 4 кв. м. Шурф ориентирован по сторонам света.

До начала работ площадь шурфа была задернована.

Стратиграфия шурфа (по северной стенке):

1. Дерн и темно-серая гумусированная супесь (почвенный слой) мощностью до 50 см.

2. Материк – плотный желто-коричневатый суглинок фиксируется на уровне -50 см от дневной поверхности (около 12,2 м БС).

С учетом обводненности грунта для фиксации материковой поверхности в северо-восточном углу был выполнен контрольный прокоп материковых геологических слоев на глубину 10 см.

Общая глубина исследований – 55 см.

Несмотря на отсутствие пахотных борозд, мощность и характер почвенного слоя свидетельствуют о сельскохозяйственной обработке участка.

Значимые датирующие артефакты в заполнении шурфа не зафиксированы.

После окончания работ шурф был рекультивирован до уровня дневной поверхности на момент начала работ.

Шурф 2 (рис. 3-5, 72-80).

Шурф 2 заложен в северо-восточной оконечности территории обследования в 20 метрах к юго-западу от шурфа 1 в границах участка с кадастровым номером 78:40:0019185:2265.

Высотная отметка центра шурфа – 12,80 м БС.

Размеры – 2х2 м, площадь – 4 кв. м. Шурф ориентирован по сторонам света.

До начала работ площадь шурфа была задернована.

Стратиграфия шурфа (по северной стенке):

1. Дерн и темно-серая гумусированная супесь (почвенный слой) мощностью до 50 см.

2. Материк – плотный желто-коричневатый суглинок фиксируется на уровне - 50 см от дневной поверхности (около 12,3 м БС).

Име. № подл.	Подп. и дата
Име. № дубл.	Взам. инв. №
Подп. и дата	
Име. № подл.	

Ли	Изм.	№ докум.	Подп.	Дата

Материковые отложения прокопаны по всей площади шурфа на глубину до 5 см.

Общая глубина исследований – 55 см.

Несмотря на отсутствие пахотных борозд, мощность и характер почвенного слоя свидетельствуют о сельскохозяйственной обработке участка.

Значимые датирующие артефакты в заполнении шурфа не зафиксированы.

После окончания работ шурф был рекультивирован до уровня дневной поверхности на момент начала работ.

Шурф 3 (рис. 3-5, 81-89).

Шурф 3 заложен у восточного края территории обследования в 115 метрах к югу от шурфа 1 в границах участка с кадастровым номером 78:40:0019185:2262.

Высотная отметка центра шурфа – 13,10 м БС.

Размеры – 2х2 м, площадь – 4 кв. м. Шурф ориентирован по сторонам света.

До начала работ площадь шурфа была задернована.

Стратиграфия шурфа (по северной стенке):

1. Дёрн и темно-серая гумусированная супесь (почвенный слой) мощностью до 45 см.

2. Материк – плотный желто-коричневатый суглинок фиксируется на уровне - 50 см от дневной поверхности (около 12,65 м БС).

Материковые отложения прокопаны по всей площади шурфа на глубину до 5 см.

Общая глубина исследований – 50 см.

Несмотря на отсутствие пахотных борозд, мощность и характер почвенного слоя свидетельствуют о сельскохозяйственной обработке участка.

Значимые датирующие артефакты в заполнении шурфа не зафиксированы.

После окончания работ шурф был рекультивирован до уровня дневной поверхности на момент начала работ.

Шурф 4 (рис. 3-5, 90-99).

Шурф 4 заложен у восточного края территории обследования в 105 метрах к югу от шурфа 3 в границах участка с кадастровым номером 78:40:0019185:2262.

Высотная отметка центра шурфа – 13,40 м БС.

Име. № подл.	Подп. и дата
Име. № дубл.	Взам. инв. №
Име. № инв.	Подп. и дата
Име. № подл.	Подп. и дата

Ли	Изм.	№ докум.	Подп.	Дата	01/01/2024-ИИМК РАН-2024-ТО	Лист
						42

Размеры – 2x2 м, площадь – 4 кв. м. Шурф ориентирован по сторонам света.

До начала работ площадь шурфа была задернована.

Стратиграфия шурфа (по северной стенке):

1. Дерн и темно-серая гумусированная супесь (почвенный слой) мощностью до 40 см.

2. Материк – плотный желто-коричневатый суглинок фиксируется на уровне - 35 - -40 см от дневной поверхности (около 13,00 м БС).

Материковые отложения прокопаны по всей площади шурфа на глубину до 5 см.

Общая глубина исследований – 45 см.

Значимые датирующие артефакты в заполнении шурфа не зафиксированы.

После окончания работ шурф был рекультивирован до уровня дневной поверхности на момент начала работ.

Шурф 5 (рис. 3-5, 100-108).

Шурф 5 заложен в северо-восточной оконечности территории обследования в 85 метрах к северо-западу от шурфа 2 в границах участка с кадастровым номером 78:40:0019185:2265.

Высотная отметка центра шурфа – 12,80 м БС.

Размеры – 2x2 м, площадь – 4 кв. м. Шурф ориентирован по сторонам света.

До начала работ площадь шурфа была задернована.

Стратиграфия шурфа (по северной стенке):

1. Дерн и темно-серая гумусированная супесь (почвенный слой) мощностью до 55 см.

2. Материк – плотный желто-коричневатый суглинок фиксируется на уровне - 50 см от дневной поверхности (около 12,3 м БС).

Материковые отложения прокопаны по всей площади шурфа на глубину до 5 см.

Общая глубина исследований – 60 см.

Значимые датирующие артефакты в заполнении шурфа не зафиксированы.

Име. № подл.	Подп. и дата	Име. № дубл.	Взам. инв. №	Подп. и дата

Ли	Изм.	№ докум.	Подп.	Дата

После окончания работ шурф был рекультивирован до уровня дневной поверхности на момент начала работ.

Шурф 6 (рис. 3-5, 109-117).

Шурф 6 заложен в восточной части территории обследования в 165 метрах к западу от шурфа 3 в границах участка с кадастровым номером 78:40:0019185:2262.

Высотная отметка центра шурфа – 13,00 м БС.

Размеры – 2х2 м, площадь – 4 кв. м. Шурф ориентирован по сторонам света.

До начала работ площадь шурфа была задернована.

Стратиграфия шурфа (по северной стенке):

1. Дерн и темно-серая гумусированная супесь (почвенный слой) мощностью до 30 см.
2. Материк – плотный серо-желто-коричневатый суглинок фиксируется на уровне -30 см от дневной поверхности (около 12,70 м БС).

Общая глубина исследований – 30 см.

Значимые датирующие артефакты в заполнении шурфа не зафиксированы.

После окончания работ шурф был рекультивирован до уровня дневной поверхности на момент начала работ.

Шурф 7 (рис. 3-5, 118-126).

Шурф 7 заложен в восточной части территории обследования в 65 метрах к юго-западу от шурфа 6 в границах участка с кадастровым номером 78:40:0019185:2262.

Высотная отметка центра шурфа – 13,40 м БС.

Размеры – 2х2 м, площадь – 4 кв. м. Шурф ориентирован по сторонам света.

До начала работ площадь шурфа была задернована.

Стратиграфия шурфа (по северной стенке):

1. Дерн и темно-серая гумусированная супесь (почвенный слой) мощностью до 45 см.
2. Материк – плотный серо-желто-коричневатый суглинок фиксируется на уровне -30 см от дневной поверхности (около 13,10 м БС).

Име. № подл.	Подп. и дата
Име. № дубл.	Взам. инв. №
Подп. и дата	

Ли	Изм.	№ докум.	Подп.	Дата

В уровне материковой поверхности в северо-западном углу шурфа для отвода грунтовых вод и уточнения характера подстилающих геологических горизонтов выполнен контрольный прокоп на глубину 20 см.

Общая глубина исследований – 65 см.

Значимые датирующие артефакты в заполнении шурфа не зафиксированы.

После окончания работ шурф был рекультивирован до уровня дневной поверхности на момент начала работ.

Шурф 8 (рис. 3-5, 127-135).

Шурф 8 заложен в восточной части территории обследования в 160 метрах к югу от шурфа 6 в границах участка с кадастровым номером 78:40:0019185:2262.

Высотная отметка центра шурфа – 13,80 м БС.

Размеры – 2х2 м, площадь – 4 кв. м. Шурф ориентирован по сторонам света.

До начала работ площадь шурфа была задернована.

Стратиграфия шурфа (по северной стенке):

1. Дёрн и темно-серая гумусированная супесь (почвенный слой) мощностью до 35 см.
2. Материк – плотный серо-желто-коричневатый суглинок фиксируется на уровне -35 см от дневной поверхности (около 13,40 м БС).

Общая глубина исследований – 40 см.

Значимые датирующие артефакты в заполнении шурфа не зафиксированы.

После окончания работ шурф был рекультивирован до уровня дневной поверхности на момент начала работ.

Шурф 9 (рис. 3-5, 136-144).

Шурф 9 заложен в северной части центра участка с кадастровым номером 78:40:0019185:2262 между пятой и шестой мелиоративными канавами к западу от проспекта Будённого.

Высотная отметка центра шурфа – 12,90 м БС.

Размеры – 2х2 м, площадь – 4 кв. м. Шурф ориентирован по сторонам света.

До начала работ площадь шурфа была задернована.

Стратиграфия шурфа (по северной стенке):

Име. № подл.	Подп. и дата
Име. № дубл.	Взам. инв. №
Подп. и дата	
Име. № подл.	

Ли	Изм.	№ докум.	Подп.	Дата

01/01/2024-ИИМК РАН-2024-ТО

Лист

45

Шурф 11 заложен в центре участка с кадастровым номером 78:40:0019185:2262 между пятой и шестой мелиоративными канавами к западу от проспекта Будённого в 80 метрах к югу от шурфа 10.

Высотная отметка центра шурфа – 13,50 м БС.

Размеры – 2х2 м, площадь – 4 кв. м. Шурф ориентирован по сторонам света.

До начала работ площадь шурфа была задернована.

Стратиграфия шурфа (по северной стенке):

1. Дерн и темно-серая гумусированная супесь (почвенный слой) мощностью до 40 см.
2. Материк – плотный серо-желто-коричневатый суглинок фиксируется на уровне - 40 см от дневной поверхности (около 13,10 м БС).

Для отвода грунтовых вод в уровне материковой поверхности и для уточнения характера подстилающих геологических горизонтов в северо-западном углу шурфа с уровня материковой поверхности был выполнен прокоп на глубину 10 см.

Общая глубина исследований – 50 см.

Значимые датирующие артефакты в заполнении шурфа не зафиксированы.

После окончания работ шурф был рекультивирован до уровня дневной поверхности на момент начала работ.

Шурф 12 (рис. 3-5, 163-171).

Шурф 12 заложен в центре участка с кадастровым номером 78:40:0019185:111 между пятой и шестой мелиоративными канавами к западу от проспекта Будённого в 80 метрах к югу от шурфа 11.

Высотная отметка центра шурфа – 13,80 м БС.

Размеры – 2х2 м, площадь – 4 кв. м. Шурф ориентирован по сторонам света.

До начала работ площадь шурфа была задернована.

Стратиграфия шурфа (по северной стенке):

1. Дерн и темно-серая гумусированная супесь (почвенный слой) мощностью до 35 см.

Име. № подл.	Подп. и дата
Име. № дубл.	Взам. инв. №
Подп. и дата	
Име. № подл.	

Ли	Изм.	№ докум.	Подп.	Дата

2. Материк – плотный серо-желто-коричневатый суглинок фиксируется на уровне -35 см от дневной поверхности (около 13,50 м БС).

Материковые геологические отложения прокопаны на глубину 5 см по всей площади шурфа.

Общая глубина исследований -40 см.

Значимые датирующие артефакты в заполнении шурфа не зафиксированы.

После окончания работ шурф был рекультивирован до уровня дневной поверхности на момент начала работ.

Шурф 13 (рис. 3-5, 172-180).

Шурф 13 заложен в северной части центра участка с кадастровым номером 78:40:0019185:2262 между седьмой и восьмой мелиоративными канавами к западу от проспекта Будённого в 120 метрах к югу от северной границы объекта.

Высотная отметка центра шурфа – 12,50 м БС.

Размеры – 2х2 м, площадь – 4 кв. м. Шурф ориентирован по сторонам света.

До начала работ площадь шурфа была задернована.

Стратиграфия шурфа (по северной стенке):

1. Дерн и темно-серая гумусированная супесь (почвенный слой) мощностью до 50 см.

2. Материк – плотный серо-желто-коричневатый суглинок фиксируется на уровне -50 см от дневной поверхности (около 12,00 м БС).

Материковые геологические отложения прокопаны на глубину 5 см по всей площади шурфа.

Общая глубина исследований – 55 см.

Значимые датирующие артефакты в заполнении шурфа не зафиксированы.

После окончания работ шурф был рекультивирован до уровня дневной поверхности на момент начала работ.

Шурф 14 (рис. 3-5, 181-189).

Шурф 14 заложен в северной части центра участка с кадастровым номером 78:40:0019185:2262 между седьмой и восьмой мелиоративными канавами к западу от проспекта Будённого в 60 метрах к югу от шурфа 13.

Име. № подл.	Подп. и дата	Име. № дубл.	Взам. инв. №	Подп. и дата	Име. № подл.	01/01/2024-ИИМК РАН-2024-ТО					Лист
						Ли	Изм.	№ докум.	Подп.	Дата	48

Высотная отметка центра шурфа – 13,50 м БС.

Размеры – 2х2 м, площадь – 4 кв. м. Шурф ориентирован по сторонам света.

До начала работ площадь шурфа была задернована.

Стратиграфия шурфа (по северной стенке):

1. Дерн и темно-серая гумусированная супесь (почвенный слой) мощностью до 45 см.
2. Материк – плотный серо-желто-коричневатый суглинок фиксируется на уровне -45 см от дневной поверхности (около 13,00 м БС).

Материковые геологические отложения прокопаны на глубину 5 см по всей площади шурфа. Для отвода грунтовых вод в уровне материковой поверхности и для уточнения характера подстилающих геологических горизонтов в северо-западном углу шурфа с уровня материковой поверхности был выполнен прокоп на глубину 10 см.

Общая глубина исследований – 60 см.

Значимые датирующие артефакты в заполнении шурфа не зафиксированы.

После окончания работ шурф был рекультивирован до уровня дневной поверхности на момент начала работ.

Шурф 15 (рис. 3-5, 190-198).

Шурф 15 заложен в центре участка с кадастровым номером 78:40:0019185:2262 между седьмой и восьмой мелиоративными канавами к западу от проспекта Будённого в 80 метрах к юго-востоку от шурфа 14.

Высотная отметка центра шурфа – 13,40 м БС.

Размеры – 2х2 м, площадь – 4 кв. м. Шурф ориентирован по сторонам света.

До начала работ площадь шурфа была задернована.

Стратиграфия шурфа (по северной стенке):

1. Дерн и темно-серая гумусированная супесь (почвенный слой) мощностью до 40 см.
2. Материк – плотный серо-желто-коричневатый суглинок фиксируется на уровне -40 см от дневной поверхности (около 13,00 м БС).

Общая глубина исследований – 40 см.

Име. № подл.	Подп. и дата
Име. № дубл.	Взам. инв. №
Подп. и дата	

Ли	Изм.	№ докум.	Подп.	Дата

Значимые датирующие артефакты в заполнении шурфа не зафиксированы.

После окончания работ шурф был рекультивирован до уровня дневной поверхности на момент начала работ.

Шурф 16 (рис. 3-5, 199-207).

Шурф 16 заложен в центре участка с кадастровым номером 78:40:0019185:111 между седьмой и восьмой мелиоративными канавами к западу от проспекта Будённого в 140 метрах к югу от шурфа 15.

Высотная отметка центра шурфа – 14,60 м БС.

Размеры – 2х2 м, площадь – 4 кв. м. Шурф ориентирован по сторонам света.

До начала работ площадь шурфа была задернована.

Стратиграфия шурфа (по северной стенке):

1. Дерн и темно-серая гумусированная супесь (почвенный слой) мощностью до 40 см.
2. Материк – плотный серо-желто-коричневатый суглинок фиксируется на уровне -40 см от дневной поверхности (около 13,00 м БС).

Общая глубина исследований – 40 см.

Значимые датирующие артефакты в заполнении шурфа не зафиксированы.

После окончания работ шурф был рекультивирован до уровня дневной поверхности на момент начала работ.

Шурф 17 (рис. 3-5, 208-216).

Шурф 17 заложен у западного края участка с кадастровым номером 78:40:0019185:2262 между десятой и одиннадцатой мелиоративными канавами к западу от проспекта Будённого в 170 метрах к западу от шурфа 14.

Высотная отметка центра шурфа – 13,20 м БС.

Размеры – 2х2 м, площадь – 4 кв. м. Шурф ориентирован по сторонам света.

До начала работ площадь шурфа была задернована.

Стратиграфия шурфа (по северной стенке):

1. Дерн и темно-серая гумусированная супесь (почвенный слой) мощностью до 30 см.

Име. № подл.	Подп. и дата
Име. № дубл.	Взам. инв. №
Подп. и дата	
Име. № подл.	

Ли	Изм.	№ докум.	Подп.	Дата

2. Материк – плотный серо-желто-коричневатый суглинок фиксируется на уровне -30 см от дневной поверхности (около 12,90 м БС).

Материковые отложения прокопаны по всей площади шурфа на глубину до 10 см.

Общая глубина исследований – 40 см.

Значимые датирующие артефакты в заполнении шурфа не зафиксированы.

После окончания работ шурф был рекультивирован до уровня дневной поверхности на момент начала работ.

Шурф 18 (рис. 3-5, 217-225).

Шурф 18 заложен у западного края участка с кадастровым номером 78:40:0019185:2262 между десятой и одиннадцатой мелиоративными канавами к западу от проспекта Будённого в 65 метрах к югу от шурфа 17.

Высотная отметка центра шурфа – 13,80 м БС.

Размеры – 2х2 м, площадь – 4 кв. м. Шурф ориентирован по сторонам света.

До начала работ площадь шурфа была задернована.

Стратиграфия шурфа (по северной стенке):

1. Дерн и темно-серая гумусированная супесь (почвенный слой) мощностью до 35 см.

2. Материк – плотный серо-желто-коричневатый суглинок фиксируется на уровне -35 см от дневной поверхности (около 13,50 м БС).

Материковые отложения прокопаны по всей площади шурфа на глубину до 15 см.

Общая глубина исследований – 50 см.

Значимые датирующие артефакты в заполнении шурфа не зафиксированы.

После окончания работ шурф был рекультивирован до уровня дневной поверхности на момент начала работ.

Шурф 19 (рис. 3-5, 226-234).

Шурф 19 заложен у западного края участка с кадастровым номером 78:40:0019185:2262 между восьмой и девятой мелиоративными канавами к западу от проспекта Будённого в 100 метрах к юго-востоку от шурфа 18.

Име. № подл.	Подп. и дата	Име. № дубл.	Взам. инв. №	Подп. и дата	01/01/2024-ИИМК РАН-2024-ТО					Лист		
										51		
					Ли	Изм.	№ докум.	Подп.	Дата			

Высотная отметка центра шурфа – 13,80 м БС.

Размеры – 2х2 м, площадь – 4 кв. м. Шурф ориентирован по сторонам света.

До начала работ площадь шурфа была задернована.

Стратиграфия шурфа (по северной стенке):

1. Дёрн и темно-серая гумусированная супесь (почвенный слой) мощностью до 40 см.
2. Материк – плотный серо-желто-коричневатый суглинок фиксируется на уровне -40 см от дневной поверхности (около 13,40 м БС).

Общая глубина исследований – 40 см.

Значимые датирующие артефакты в заполнении шурфа не зафиксированы.

После окончания работ шурф был рекультивирован до уровня дневной поверхности на момент начала работ.

Шурф 20 (рис. 3-5, 235-243).

Шурф 20 заложен в центре участка с кадастровым номером 78:40:0019185:110 между девятой и десятой мелиоративными канавами к западу от проспекта Будённого в 100 метрах к юго-востоку от шурфа 18.

Высотная отметка центра шурфа – 15,00 м БС.

Размеры – 2х2 м, площадь – 4 кв. м. Шурф ориентирован по сторонам света.

До начала работ площадь шурфа была задернована.

Стратиграфия шурфа (по северной стенке):

1. Дёрн и темно-серая гумусированная супесь (почвенный слой) мощностью до 35 см.
2. Материк – плотный серо-желто-коричневатый суглинок фиксируется на уровне -30 - -35 см от дневной поверхности (около 14,70 м БС).

Общая глубина исследований – 50 см.

Для уточнения характера подстилающих геологических горизонтов в уровне материковой поверхности в северо-западном углу шурфа был выполнен контрольный прокоп на глубину 20 см.

Значимые датирующие артефакты в заполнении шурфа не зафиксированы.

Име. № подл.	Подп. и дата
Име. № дубл.	Подп. и дата
Взам. инв. №	Подп. и дата

Ли	Изм.	№ докум.	Подп.	Дата

После окончания работ шурф был рекультивирован до уровня дневной поверхности на момент начала работ.

Шурф 21 (рис. 3-5, 244-252).

Шурф 21 заложен в северо-западной оконечности участка с кадастровым номером 78:40:0019185:2272 между двумя линиями ВКЛ.

Высотная отметка центра шурфа – 13,10 м БС.

Размеры – 2х2 м, площадь – 4 кв. м. Шурф ориентирован по сторонам света.

До начала работ площадь шурфа была задернована.

Стратиграфия шурфа (по северной стенке):

1. Дерн и темно-коричневая гумусированная супесь (почвенный слой) мощностью до 40 см.
2. Материк – плотный серо-желто-коричневатый суглинок фиксируется на уровне -35 - -40 см от дневной поверхности (около 12,70 м БС).

Материковые отложения прокопаны по всей площади шурфа на глубину 10-20 см для понижения уровня грунтовых вод перед фотофиксацией.

Общая глубина исследований – 60 см.

Значимые датирующие артефакты в заполнении шурфа не зафиксированы.

После окончания работ шурф был рекультивирован до уровня дневной поверхности на момент начала работ.

Шурф 22 (рис. 3-5, 253-261).

Шурф 22 заложен в северо-западной оконечности участка с кадастровым номером 78:40:0019185:2272 в 40 метрах к северо-востоку от шурфа 21.

Высотная отметка центра шурфа – 13,20 м БС.

Размеры – 2х2 м, площадь – 4 кв. м. Шурф ориентирован по сторонам света.

До начала работ площадь шурфа была задернована.

Стратиграфия шурфа (по северной стенке):

1. Дерн и темно-коричневая гумусированная супесь (почвенный слой) мощностью до 45 см.
2. Материк – плотный серо-желто-коричневатый суглинок фиксируется на уровне -40 - -45 см от дневной поверхности (около 12,80 м БС).

Име. № подл.	Подп. и дата
Име. № дубл.	Взам. инв. №
Подп. и дата	Подп. и дата

Ли	Изм.	№ докум.	Подп.	Дата

Материковые отложения прокопаны по всей площади шурфа на глубину до 10 см.

Общая глубина исследований – 50 см.

Значимые датирующие артефакты в заполнении шурфа не зафиксированы.

После окончания работ шурф был рекультивирован до уровня дневной поверхности на момент начала работ.

Шурф 23 (рис. 3-5, 262-270).

Шурф 23 заложен на северной границе участка с кадастровым номером 78:40:0019185:2272 в 80 метрах к северу от шурфа 21.

Высотная отметка центра шурфа – 13,00 м БС.

Размеры – 2х2 м, площадь – 4 кв. м. Шурф ориентирован по сторонам света.

До начала работ площадь шурфа была задернована.

Стратиграфия шурфа (по северной стенке):

1. Дерн и темно-коричневая гумусированная супесь (почвенный слой) мощностью до 60 см.
2. Материк – плотный серо-желто-коричневатый суглинок фиксируется на уровне -40 - -60 см от дневной поверхности (около 12,50 м БС).

Материковые отложения прокопаны по всей площади шурфа на глубину до 10 см.

Общая глубина исследований – 65 см.

Значимые датирующие артефакты в заполнении шурфа не зафиксированы.

После окончания работ шурф был рекультивирован до уровня дневной поверхности на момент начала работ.

Шурф 24 (рис. 3-5, 271-279).

Шурф 24 заложен на северной границе участка с кадастровым номером 78:40:0019185:2272 в 55 метрах к западу от шурфа 21.

Высотная отметка центра шурфа – 13,20 м БС.

Размеры – 2х2 м, площадь – 4 кв. м. Шурф ориентирован по сторонам света.

До начала работ площадь шурфа была задернована.

Стратиграфия шурфа (по северной стенке):

Име. № подл.	Подп. и дата
Име. № дубл.	Взам. инв. №
Подп. и дата	Подп. и дата
Име. № подл.	Подп. и дата

Ли	Изм.	№ докум.	Подп.	Дата

1. Дерн и темно-коричневая гумусированная супесь (почвенный слой) мощностью до 30 см.
2. Материк – плотный серо-желто-коричневатый суглинок фиксируется на уровне -30 см от дневной поверхности (около 12,90 м БС).

Материковые отложения прокопаны по всей площади шурфа на глубину до 10 см.

Общая глубина исследований – 40 см.

Значимые датирующие артефакты в заполнении шурфа не зафиксированы.

После окончания работ шурф был рекультивирован до уровня дневной поверхности на момент начала работ.

Шурф 25 (рис. 3-5, 280-288).

Шурф 25 заложен в северной оконечности участка с кадастровым номером 78:40:0019185:2271 непосредственно у края мелиоративной канавы вдоль грунтовой дороги, проходящей по северному краю территории обследования.

Высотная отметка центра шурфа – 13,20 м БС.

Размеры – 2х2 м, площадь – 4 кв. м. Шурф ориентирован по сторонам света.

До начала работ площадь шурфа была задернована.

Стратиграфия шурфа (по северной стенке):

1. Дерн и темно-коричневая гумусированная супесь (почвенный слой) мощностью до 35 см.
2. Материк – плотный серо-желто-коричневатый суглинок фиксируется на уровне -35 см от дневной поверхности (около 12,90 м БС).

Материковые отложения прокопаны по всей площади шурфа на глубину до 10 см.

Общая глубина исследований – 45 см.

Значимые датирующие артефакты в заполнении шурфа не зафиксированы.

После окончания работ шурф был рекультивирован до уровня дневной поверхности на момент начала работ.

Шурф 26 (рис. 3-5, 289-297).

Име. № подл.	Подп. и дата
Име. № дубл.	Взам. инв. №
Име. № подл.	Подп. и дата
Име. № подл.	Подп. и дата

Ли	Изм.	№ докум.	Подп.	Дата	01/01/2024-ИИМК РАН-2024-ТО	Лист
						55

Шурф 26 заложен в северной оконечности участка с кадастровым номером 78:40:0019185:2271 в 55 метрах к северо-западу от шурфа 25.

Высотная отметка центра шурфа – 13,20 м БС.

Размеры – 2х2 м, площадь – 4 кв. м. Шурф ориентирован по сторонам света.

До начала работ площадь шурфа была задернована.

Стратиграфия шурфа (по северной стенке):

1. Дерн и темно-коричневая гумусированная супесь (почвенный слой) мощностью до 40 см.
2. Материк – плотный серо-желто-коричневатый суглинок фиксируется на уровне -40 см от дневной поверхности (около 12,80 м БС).

Материковые отложения прокопаны по всей площади шурфа на глубину до 10 см.

Общая глубина исследований – 50 см.

Значимые датирующие артефакты в заполнении шурфа не зафиксированы.

После окончания работ шурф был рекультивирован до уровня дневной поверхности на момент начала работ.

Шурф 27 (рис. 3-5, 298-306).

Шурф 27 заложен на северной границе участка с кадастровым номером 78:40:0019185:2271 в 60 метрах к северу от шурфа 26.

Высотная отметка центра шурфа – 13,30 м БС.

Размеры – 2х2 м, площадь – 4 кв. м. Шурф ориентирован по сторонам света.

До начала работ площадь шурфа была задернована.

Стратиграфия шурфа (по северной стенке):

1. Дерн и темно-коричневая гумусированная супесь (почвенный слой) мощностью до 40 см.
2. Материк – плотный серо-желто-коричневатый суглинок фиксируется на уровне -40 см от дневной поверхности (около 12,90 м БС).

С уровня -20 см от дневной поверхности шурф был полностью затоплен грунтовыми водами.

Общая глубина исследований – 40 см.

Име. № подл.	Подп. и дата
Име. № дубл.	Взам. инв. №
Подп. и дата	Подп. и дата

Ли	Изм.	№ докум.	Подп.	Дата

Значимые датирующие артефакты в заполнении шурфа не зафиксированы.

После окончания работ шурф был рекультивирован до уровня дневной поверхности на момент начала работ.

Шурф 28 (рис. 3-5, 307-315).

Шурф 28 заложен в северной оконечности участка с кадастровым номером 78:40:0019185:2271 в 50 метрах к юго-западу от шурфа 26.

Высотная отметка центра шурфа – 13,20 м БС.

Размеры – 2х2 м, площадь – 4 кв. м. Шурф ориентирован по сторонам света.

До начала работ площадь шурфа была задернована.

Стратиграфия шурфа (по северной стенке):

1. Дерн и темно-коричневая гумусированная супесь (почвенный слой) мощностью до 40 см.
2. Материк – плотный серо-желто-коричневатый суглинок фиксируется на уровне -40 см от дневной поверхности (около 12,80 м БС).

Материковые отложения прокопаны по всей площади шурфа на глубину до 5 см.

Общая глубина исследований – 45 см.

Значимые датирующие артефакты в заполнении шурфа не зафиксированы.

После окончания работ шурф был рекультивирован до уровня дневной поверхности на момент начала работ.

Шурф 29 (рис. 3-5, 316-324).

Шурф 29 заложен в западной оконечности участка с кадастровым номером 78:40:0019185:2272 в 3 метрах к югу от мелиоративной канавы, проходящей через северную часть территории обследования.

Высотная отметка центра шурфа – 13,60 м БС.

Размеры – 2х2 м, площадь – 4 кв. м. Шурф ориентирован по сторонам света.

До начала работ площадь шурфа была задернована.

Стратиграфия шурфа (по северной стенке):

1. Дерн и темно-коричневая гумусированная супесь (почвенный слой) мощностью до 40 см.

Име. № подл.	Подп. и дата
Име. № дубл.	Взам. инв. №
Подп. и дата	
Име. № подл.	

Ли	Изм.	№ докум.	Подп.	Дата

2. Материк – плотный серо-желто-коричневатый суглинок фиксируется на уровне -40 см от дневной поверхности (около 13,20 м БС).

Общая глубина исследований – 40 см.

Значимые датирующие артефакты в заполнении шурфа не зафиксированы.

После окончания работ шурф был рекультивирован до уровня дневной поверхности на момент начала работ.

Шурф 30 (рис. 3-5, 325-333).

Шурф 30 заложен в северной оконечности участка с кадастровым номером 78:40:0019185:2272 в 45 метрах к югу от шурфа 29.

Высотная отметка центра шурфа – 13,80 м БС.

Размеры – 2х2 м, площадь – 4 кв. м. Шурф ориентирован по сторонам света.

До начала работ площадь шурфа была задернована.

Стратиграфия шурфа (по северной стенке):

1. Дерн и темно-коричневая гумусированная супесь (почвенный слой) мощностью до 45 см.

2. Материк – плотный серо-желто-коричневатый суглинок фиксируется на уровне -45 см от дневной поверхности (около 13,40 м БС).

Материковые отложения прокопаны по всей площади шурфа на глубину до 5 см.

Общая глубина исследований – 50 см.

Значимые датирующие артефакты в заполнении шурфа не зафиксированы.

После окончания работ шурф был рекультивирован до уровня дневной поверхности на момент начала работ.

Шурф 31 (рис. 3-5, 334-342).

Шурф 31 заложен в центральной части участка с кадастровым номером 78:40:0019185:2271 в 80 метрах к югу от шурфа 30.

Высотная отметка центра шурфа – 14,00 м БС.

Размеры – 2х2 м, площадь – 4 кв. м. Шурф ориентирован по сторонам света.

До начала работ площадь шурфа была задернована.

Стратиграфия шурфа (по северной стенке):

Име. № подл.	Подп. и дата
Име. № дубл.	Взам. инв. №
Подп. и дата	
Име. № подл.	

Ли	Изм.	№ докум.	Подп.	Дата

1. Дерн и темно-коричневая гумусированная супесь (почвенный слой) мощностью до 353 см.

2. Материк – плотный серо-желто-коричневатый суглинок фиксируется на уровне -35 см от дневной поверхности (около 13,60 м БС).

Материковые отложения прокопаны по всей площади шурфа на глубину до 5 см.

В уровне материковой поверхности расположен горизонт грунтовых вод.

Общая глубина исследований – 40 см.

Значимые датирующие артефакты в заполнении шурфа не зафиксированы.

После окончания работ шурф был рекультивирован до уровня дневной поверхности на момент начала работ.

Шурф 32 (рис. 3-5, 343-351).

Шурф 32 заложен в центральной части участка с кадастровым номером 78:40:0019185:2271 в 80 метрах к юго-востоку от шурфа 31.

Высотная отметка центра шурфа – 14,50 м БС.

Размеры – 2х2 м, площадь – 4 кв. м. Шурф ориентирован по сторонам света.

До начала работ площадь шурфа была задернована.

Стратиграфия шурфа (по северной стенке):

1. Дерн и темно-коричневая гумусированная супесь (почвенный слой) мощностью до 50 см.

2. Материк – плотный серо-желто-коричневатый суглинок фиксируется на уровне -50 см от дневной поверхности (около 14,00 м БС).

Материковые отложения прокопаны по всей площади шурфа на глубину до 10 см.

В уровне материковой поверхности расположен горизонт грунтовых вод.

Общая глубина исследований – 60 см.

Значимые датирующие артефакты в заполнении шурфа не зафиксированы.

После окончания работ шурф был рекультивирован до уровня дневной поверхности на момент начала работ.

Шурф 33 (рис. 3-5, 352-360).

Име. № подл.	Подп. и дата	Име. № дубл.	Взам. инв. №	Подп. и дата

Ли	Изм.	№ докум.	Подп.	Дата

Шурф 33 заложен в западной части участка с кадастровым номером 78:40:0019185:2272 в 110 метрах к востоку от шурфа 29 между пятнадцатой и шестнадцатой мелиоративной канавой от проспекта Будёного.

Высотная отметка центра шурфа – 13,20 м БС.

Размеры – 2х2 м, площадь – 4 кв. м. Шурф ориентирован по сторонам света.

До начала работ площадь шурфа была задернована.

Стратиграфия шурфа (по северной стенке):

1. Дерн и темно-коричневая гумусированная супесь (почвенный слой) мощностью до 45 см.
2. Материк – плотный серо-желто-коричневатый суглинок фиксируется на уровне -45 см от дневной поверхности (около 12,70 м БС).

Общая глубина исследований – 45 см.

Значимые датирующие артефакты в заполнении шурфа не зафиксированы.

После окончания работ шурф был рекультивирован до уровня дневной поверхности на момент начала работ.

Шурф 34 (рис. 3-5, 361-369).

Шурф 34 заложен в западной части участка с кадастровым номером 78:40:0019185:2272 в 80 метрах к юго-западу от шурфа 33 между пятнадцатой и шестнадцатой мелиоративной канавой от проспекта Будёного.

Высотная отметка центра шурфа – 13,70 м БС.

Размеры – 2х2 м, площадь – 4 кв. м. Шурф ориентирован по сторонам света.

До начала работ площадь шурфа была задернована.

Стратиграфия шурфа (по северной стенке):

1. Дерн и темно-коричневая гумусированная супесь (почвенный слой) мощностью до 50 см.
2. Материк – плотный серо-желто-коричневатый суглинок фиксируется на уровне -50 см от дневной поверхности (около 13,20 м БС).

Материковые отложения прокопаны по всей площади шурфа на глубину до 5 см. В уровне материковой поверхности расположен горизонт грунтовых вод.

Общая глубина исследований – 55 см.

Име. № подл.	Подп. и дата	Име. № дубл.	Взам. инв. №	Подп. и дата	Име. № инв.	01/01/2024-ИИМК РАН-2024-ТО				Лист
						Ли	Изм.	№ докум.	Подп.	Дата

Значимые датирующие артефакты в заполнении шурфа не зафиксированы.

После окончания работ шурф был рекультивирован до уровня дневной поверхности на момент начала работ.

Шурф 35 (рис. 3-5, 370-378).

Шурф 35 заложен в западной части участка с кадастровым номером 78:40:0019185:2272 в 62 метрах к юго-востоку от шурфа 34 между пятнадцатой и шестнадцатой мелиоративной канавой от проспекта Будёного.

Высотная отметка центра шурфа – 13,90 м БС.

Размеры – 2х2 м, площадь – 4 кв. м. Шурф ориентирован по сторонам света.

До начала работ площадь шурфа была задернована.

Стратиграфия шурфа (по северной стенке):

1. Дерн и темно-коричневая гумусированная супесь (почвенный слой) мощностью до 40 см.
2. Материк – плотный серо-желто-коричневатый суглинок фиксируется на уровне -40 см от дневной поверхности (около 13,50 м БС).

Общая глубина исследований – 40 см.

Значимые датирующие артефакты в заполнении шурфа не зафиксированы.

После окончания работ шурф был рекультивирован до уровня дневной поверхности на момент начала работ.

Шурф 36 (рис. 3-5, 379-387).

Шурф 36 заложен в юго-восточной части участка с кадастровым номером 78:40:0019185:2271 в 90 метрах к юго-востоку от шурфа 32 между пятнадцатой и шестнадцатой мелиоративной канавой от проспекта Будёного.

Высотная отметка центра шурфа – 15,50 м БС.

Размеры – 2х2 м, площадь – 4 кв. м. Шурф ориентирован по сторонам света.

До начала работ площадь шурфа была задернована.

Стратиграфия шурфа (по северной стенке):

1. Дерн и темно-коричневая гумусированная супесь (почвенный слой) мощностью до 40 см.

Име. № подл.	Подп. и дата
Име. № дубл.	Взам. инв. №
Подп. и дата	
Име. № подл.	

Ли	Изм.	№ докум.	Подп.	Дата

Размеры – 2x2 м, площадь – 4 кв. м. Шурф ориентирован по сторонам света.

До начала работ площадь шурфа была задернована.

Стратиграфия шурфа (по северной стенке):

1. Дерн и темно-коричневая гумусированная супесь (почвенный слой) мощностью до 40 см.
2. Материк – плотный серо-желто-коричневатый суглинок фиксируется на уровне -40 см от дневной поверхности (около 13,40 м БС).

Материковые отложения прокопаны по всей площади шурфа на глубину до 5 см. В уровне материковой поверхности расположен горизонт грунтовых вод.

Общая глубина исследований – 45 см.

Значимые датирующие артефакты в заполнении шурфа не зафиксированы.

После окончания работ шурф был рекультивирован до уровня дневной поверхности на момент начала работ.

Шурф 39 (рис. 3-5, 406-414).

Шурф 39 заложен в западной части участка с кадастровым номером 78:40:0019185:2272 между четырнадцатой и пятнадцатой мелиоративной канавами от проспекта Будёного в 65 метрах к югу от шурфа 38.

Высотная отметка центра шурфа – 14,40 м БС.

Размеры – 2x2 м, площадь – 4 кв. м. Шурф ориентирован по сторонам света.

До начала работ площадь шурфа была задернована.

Стратиграфия шурфа (по северной стенке):

1. Дерн и темно-коричневая гумусированная супесь (почвенный слой) мощностью до 40 см.
2. Материк – плотный серо-желто-коричневатый суглинок фиксируется на уровне -40 см от дневной поверхности (около 14,00 м БС).

Материковые отложения прокопаны по всей площади шурфа на глубину до 5 см. В уровне материковой поверхности расположен горизонт грунтовых вод.

Общая глубина исследований – 45 см.

Значимые датирующие артефакты в заполнении шурфа не зафиксированы.

Име. № подл.	Подп. и дата	Име. № дубл.	Взам. инв. №	Подп. и дата

Ли	Изм.	№ докум.	Подп.	Дата

После окончания работ шурф был рекультивирован до уровня дневной поверхности на момент начала работ.

Шурф 40 (рис. 3-5, 415-423).

Шурф 40 заложен в восточной части участка с кадастровым номером 78:40:0019185:2271 между пятнадцатой и шестнадцатой мелиоративной канавами от проспекта Будёного в 90 метрах к юго-востоку от шурфа 36.

Высотная отметка центра шурфа – 15,50 м БС.

Размеры – 2х2 м, площадь – 4 кв. м. Шурф ориентирован по сторонам света.

До начала работ площадь шурфа была задернована.

Стратиграфия шурфа (по северной стенке):

1. Дерн и темно-коричневая гумусированная супесь (почвенный слой) мощностью до 45 см.
2. Материк – плотный серо-желто-коричневатый суглинок фиксируется на уровне -45 см от дневной поверхности (около 15,00 м БС).

Материковые отложения прокопаны по всей площади шурфа на глубину до 5 см. В уровне материковой поверхности расположен горизонт грунтовых вод.

Общая глубина исследований – 50 см.

Значимые датирующие артефакты в заполнении шурфа не зафиксированы.

После окончания работ шурф был рекультивирован до уровня дневной поверхности на момент начала работ.

Шурф 41 (рис. 3-5, 424-432).

Шурф 41 заложен в центральной части участка с кадастровым номером 78:40:0019185:2272 между тринадцатой и четырнадцатой мелиоративной канавами от проспекта Будёного к югу от грунтовой дороги.

Высотная отметка центра шурфа – 13,00 м БС.

Размеры – 2х2 м, площадь – 4 кв. м. Шурф ориентирован по сторонам света.

До начала работ площадь шурфа была задернована.

Стратиграфия шурфа (по северной стенке):

1. Дерн и темно-коричневая гумусированная супесь (почвенный слой) мощностью до 40 см.

Име. № подл.	Подп. и дата
Име. № дубл.	Взам. инв. №
Име. № инв.	Подп. и дата
Име. № подл.	Подп. и дата

Ли	Изм.	№ докум.	Подп.	Дата

2. Материк – плотный серо-желто-коричневатый суглинок фиксируется на уровне -40 см от дневной поверхности (около 12,60 м БС).

Общая глубина исследований – 40 см.

Уровень грунтовых вод расположен на отметке около 12,8 м БС.

Значимые датированные артефакты в заполнении шурфа не зафиксированы.

После окончания работ шурф был рекультивирован до уровня дневной поверхности на момент начала работ.

Шурф 42 (рис. 3-5, 433-441).

Шурф 42 заложен в центральной части участка с кадастровым номером 78:40:0019185:2272 между тринадцатой и четырнадцатой мелиоративной канавами от проспекта Будёного в 30 метрах к северо-востоку от шурфа 41.

Высотная отметка центра шурфа – 13,00 м БС.

Размеры – 2х2 м, площадь – 4 кв. м. Шурф ориентирован по сторонам света.

До начала работ площадь шурфа была задернована.

Стратиграфия шурфа (по северной стенке):

1. Дерн и темно-коричневая гумусированная супесь (почвенный слой) мощностью до 45 см.

2. Материк – плотный серо-желто-коричневатый суглинок фиксируется на уровне -45 см от дневной поверхности (около 12,60 м БС).

Материковые отложения прокопаны по всей площади шурфа на глубину до 5 см. В уровне материковой поверхности расположен горизонт грунтовых вод.

Общая глубина исследований – 45 см.

Значимые датированные артефакты в заполнении шурфа не зафиксированы.

После окончания работ шурф был рекультивирован до уровня дневной поверхности на момент начала работ.

Шурф 43 (рис. 3-5, 442-450).

Шурф 43 заложен в центральной части участка с кадастровым номером 78:40:0019185:2272 между двенадцатой и тринадцатой мелиоративной канавами от проспекта Будёного под воздушной кабельной линией 6 кВ.

Высотная отметка центра шурфа – 13,40 м БС.

Име. № подл.	Подп. и дата
Име. № дубл.	Взам. инв. №
Подп. и дата	
Име. № подл.	

Ли	Изм.	№ докум.	Подп.	Дата

Размеры – 2x2 м, площадь – 4 кв. м. Шурф ориентирован по сторонам света.

До начала работ площадь шурфа была задернована.

Стратиграфия шурфа (по северной стенке):

1. Дерн и темно-коричневая гумусированная супесь (почвенный слой) мощностью до 45 см.
2. Материк – плотный серо-желто-коричневатый суглинок фиксируется на уровне -45 см от дневной поверхности (около 13,00 м БС).

Материковые отложения прокопаны по всей площади шурфа на глубину до 30 см. В уровне материковой поверхности расположен горизонт грунтовых вод.

Общая глубина исследований – 75 см.

Значимые датирующие артефакты в заполнении шурфа не зафиксированы.

После окончания работ шурф был рекультивирован до уровня дневной поверхности на момент начала работ.

Шурф 44 (рис. 3-5, 451-459).

Шурф 44 заложен в центральной части участка с кадастровым номером 78:40:0019185:2272 между тринадцатой и четырнадцатой мелиоративной канавами от проспекта Будёного в 85 метрах к югу от шурфа 41.

Высотная отметка центра шурфа – 13,60 м БС.

Размеры – 2x2 м, площадь – 4 кв. м. Шурф ориентирован по сторонам света.

До начала работ площадь шурфа была задернована.

Стратиграфия шурфа (по северной стенке):

1. Дерн и темно-коричневая гумусированная супесь (почвенный слой) мощностью до 40 см.
2. Материк – плотный серо-желто-коричневатый суглинок фиксируется на уровне -40 см от дневной поверхности (около 13,20 м БС).

Материковые отложения прокопаны по всей площади шурфа на глубину до 5 см. В уровне материковой поверхности расположен горизонт грунтовых вод.

Общая глубина исследований – 45 см.

Значимые датирующие артефакты в заполнении шурфа не зафиксированы.

Име. № подл.	Подп. и дата	Име. № дубл.	Взам. инв. №	Подп. и дата

Ли	Изм.	№ докум.	Подп.	Дата

После окончания работ шурф был рекультивирован до уровня дневной поверхности на момент начала работ.

Шурф 45 (рис. 3-5, 460-468).

Шурф 45 заложен в восточной оконечности участка с кадастровым номером 78:40:0019185:2271 между тринадцатой и четырнадцатой мелiorативной канавами от проспекта Будёного в 250 метрах к югу от шурфа 44.

Высотная отметка центра шурфа – 15,80 м БС.

Размеры – 2х2 м, площадь – 4 кв. м. Шурф ориентирован по сторонам света.

До начала работ площадь шурфа была задернована.

Стратиграфия шурфа (по северной стенке):

1. Дерн и темно-коричневая гумусированная супесь (почвенный слой) мощностью до 40 см.
2. Материк – плотный серо-желто-коричневатый суглинок фиксируется на уровне -40 см от дневной поверхности (около 15,40 м БС).

Материковые отложения характеризуются присутствием значительного количества гранитных окатанных булыжников различного диаметра. В уровне материковой поверхности расположен горизонт грунтовых вод.

Общая глубина исследований – 45 см.

Значимые датирующие артефакты в заполнении шурфа не зафиксированы.

После окончания работ шурф был рекультивирован до уровня дневной поверхности на момент начала работ.

Шурф 46 (рис. 3-5, 469-477).

Шурф 46 заложен в южной части участка с кадастровым номером 78:40:0019185:2272 между двенадцатой и тринадцатой мелiorативной канавами от проспекта Будёного.

Высотная отметка центра шурфа – 15,60 м БС.

Размеры – 2х2 м, площадь – 4 кв. м. Шурф ориентирован по сторонам света.

До начала работ площадь шурфа была задернована.

Стратиграфия шурфа (по северной стенке):

Име. № подл.	Подп. и дата
Име. № дубл.	Взам. инв. №
Подп. и дата	
Име. № подл.	

Ли	Изм.	№ докум.	Подп.	Дата

Высотная отметка центра шурфа – 15,00 м БС.

Размеры – 2х2 м, площадь – 4 кв. м. Шурф ориентирован по сторонам света.

До начала работ площадь шурфа была задернована.

Стратиграфия шурфа (по северной стенке):

1. Дерн и темно-коричневая гумусированная супесь (почвенный слой) мощностью до 45 см.
2. Материк – плотный серо-желто-коричневатый суглинок фиксируется на уровне -45 см от дневной поверхности (около 14,55 м БС).

Материковые отложения прокопаны по всей площади шурфа на глубину до 5 см. В уровне материковой поверхности расположен горизонт грунтовых вод.

Общая глубина исследований – 50 см.

Значимые датирующие артефакты в заполнении шурфа не зафиксированы.

После окончания работ шурф был рекультивирован до уровня дневной поверхности на момент начала работ.

Шурф 49 (рис. 3-5, 496-504).

Шурф 49 заложен у восточной границы участка с кадастровым номером 78:40:0019185:110.

Высотная отметка центра шурфа – 15,40 м БС.

Размеры – 2х2 м, площадь – 4 кв. м. Шурф ориентирован по сторонам света.

До начала работ площадь шурфа была задернована.

Стратиграфия шурфа (по северной стенке):

1. Дерн и темно-коричневая гумусированная супесь (почвенный слой) мощностью до 40 см.
2. Материк – плотный серо-желто-коричневатый суглинок фиксируется на уровне -40 см от дневной поверхности (около 15,00 м БС).

Материковые отложения прокопаны по всей площади шурфа на глубину до 5 см. В уровне материковой поверхности расположен горизонт грунтовых вод.

Общая глубина исследований – 45 см.

Значимые датирующие артефакты в заполнении шурфа не зафиксированы.

Име. № подл.	Подп. и дата
Име. № дубл.	Взам. инв. №
Подп. и дата	Подп. и дата

Ли	Изм.	№ докум.	Подп.	Дата

После окончания работ шурф был рекультивирован до уровня дневной поверхности на момент начала работ.

Шурф 50 (рис. 3-5, 505-513).

Шурф 50 заложен в центре участка с кадастровым номером 78:40:0019185:110.

Высотная отметка центра шурфа – 15,40 м БС.

Размеры – 2х2 м, площадь – 4 кв. м. Шурф ориентирован по сторонам света.

До начала работ площадь шурфа была задернована.

Стратиграфия шурфа (по северной стенке):

1. Дерн и темно-коричневая гумусированная супесь (почвенный слой) мощностью до 35 см.
2. Материк – плотный серо-желто-коричневатый суглинок фиксируется на уровне -35 см от дневной поверхности (около 15,00 м БС).

Материковые отложения прокопаны по всей площади шурфа на глубину до 10 см. В уровне материковой поверхности расположен горизонт грунтовых вод.

Общая глубина исследований – 45 см.

Значимые датирующие артефакты в заполнении шурфа не зафиксированы.

После окончания работ шурф был рекультивирован до уровня дневной поверхности на момент начала работ.

Шурф 51 (рис. 3-5, 524-522).

Шурф 51 заложен в центре участка с кадастровым номером 78:40:0019185:110.

Высотная отметка центра шурфа – 15,40 м БС.

Размеры – 2х2 м, площадь – 4 кв. м. Шурф ориентирован по сторонам света.

До начала работ площадь шурфа была задернована.

Стратиграфия шурфа (по северной стенке):

1. Дерн и темно-коричневая гумусированная супесь (почвенный слой) мощностью до 35 см.
2. Материк – плотный серо-желто-коричневатый суглинок фиксируется на уровне -35 см от дневной поверхности (около 15,00 м БС).

Име. № подл.	Подп. и дата	Име. № дубл.	Взам. инв. №	Подп. и дата	Име. № инв.	Лист	70

Материковые отложения прокопаны по всей площади шурфа на глубину до 10 см. В уровне материковой поверхности расположен горизонт грунтовых вод.

Общая глубина исследований – 45 см.

Значимые датирующие артефакты в заполнении шурфа не зафиксированы.

После окончания работ шурф был рекультивирован до уровня дневной поверхности на момент начала работ.

Шурф 52 (рис. 3-5, 523-531).

Шурф 52 заложен в западной оконечности участка с кадастровым номером 78:40:0019185:111 между шестой и седьмой мелиоративными канавами от проспекта Будёного в 50 метрах к юго-востоку от шурфа 51.

Высотная отметка центра шурфа – 14,90 м БС.

Размеры – 2х2 м, площадь – 4 кв. м. Шурф ориентирован по сторонам света.

До начала работ площадь шурфа была задернована.

Стратиграфия шурфа (по северной стенке):

1. Дерн и темно-коричневая гумусированная супесь (почвенный слой) мощностью до 40 см.
2. Материк – плотный серо-желто-коричневатый суглинок фиксируется на уровне -40 см от дневной поверхности (около 14,50 м БС).

Материковые отложения прокопаны по всей площади шурфа на глубину до 5 см. В уровне материковой поверхности расположен горизонт грунтовых вод.

Общая глубина исследований – 45 см.

Значимые датирующие артефакты в заполнении шурфа не зафиксированы.

После окончания работ шурф был рекультивирован до уровня дневной поверхности на момент начала работ.

Шурф 53 (рис. 3-5, 532-540).

Шурф 53 заложен в центре участка с кадастровым номером 78:40:0019185:111 между шестой и седьмой мелиоративными канавами от проспекта Будёного в 75 метрах к юго-востоку от шурфа 52.

Высотная отметка центра шурфа – 14,50 м БС.

Размеры – 2х2 м, площадь – 4 кв. м. Шурф ориентирован по сторонам света.

После окончания работ шурф был рекультивирован до уровня дневной поверхности на момент начала работ.

Шурф 55 (рис. 3-5, 550-558).

Шурф 55 заложен в центральной части участка с кадастровым номером 78:40:0019185:111 между третьей и четвертой мелиоративными канавами от проспекта Будёного в 65 метрах к востоку от шурфа 54.

Высотная отметка центра шурфа – 14,10 м БС.

Размеры – 2х2 м, площадь – 4 кв. м. Шурф ориентирован по сторонам света.

До начала работ площадь шурфа была задернована.

Стратиграфия шурфа (по северной стенке):

1. Дерн и темно-коричневая гумусированная супесь (почвенный слой) мощностью до 50 см.
2. Материк – плотный серо-желто-коричневатый суглинок фиксируется на уровне -50 см от дневной поверхности (около 13,60 м БС).

Материковые отложения прокопаны по всей площади шурфа на глубину до 5 см. В уровне материковой поверхности расположен горизонт грунтовых вод.

Общая глубина исследований – 55 см.

Значимые датирующие артефакты в заполнении шурфа не зафиксированы.

После окончания работ шурф был рекультивирован до уровня дневной поверхности на момент начала работ.

Шурф 56 (рис. 3-5, 559-567).

Шурф 56 заложен в восточной части участка с кадастровым номером 78:40:0019185:111 между второй и третьей мелиоративными канавами от проспекта Будёного в 100 метрах к востоку от шурфа 55.

Высотная отметка центра шурфа – 14,00 м БС.

Размеры – 2х2 м, площадь – 4 кв. м. Шурф ориентирован по сторонам света.

До начала работ площадь шурфа была задернована.

Стратиграфия шурфа (по северной стенке):

1. Дерн и темно-коричневая гумусированная супесь (почвенный слой) мощностью до 35 см.

Име. № подл.	Подп. и дата
Име. № дубл.	Взам. инв. №
Подп. и дата	

Ли	Изм.	№ докум.	Подп.	Дата

2. Материк – плотный серо-желто-коричневатый суглинок фиксируется на уровне -35 см от дневной поверхности (около 13,65 м БС).

В уровне материковой поверхности расположен горизонт грунтовых вод. Для уточнения характера подстилающих геологических горизонтов в северо-восточном углу шурфа выполнен контрольный прокоп на глубину 20 см.

Общая глубина исследований – 55 см.

Значимые датирующие артефакты в заполнении шурфа не зафиксированы.

После окончания работ шурф был рекультивирован до уровня дневной поверхности на момент начала работ.

Основные выводы по результатам производства археологических шурфов:

1. Практически во всех шурфах зафиксирован мощный (от 30 до 50 см) почвенный слой темно-серого насыщенного цвета.
2. Несмотря на отсутствие пахотных борозд, мощность и характер почвенного слоя свидетельствуют о сельскохозяйственной обработке участка.
3. Изменения материковых отметок соответствуют изменению отметок дневной поверхности, что также свидетельствует о равномерной длительной распашке поля.
4. В заполнении шурфов зафиксирован современный (второй половины XX – начала XXI вв.) бытовой и строительный мусор в незначительном (с учетом объема произведенных земляных работ) количестве. Более ранние артефакты и признаки наличия значимого культурного слоя в заполнении шурфов не выявлены.

Име. № подл.	Подп. и дата	Име. № дубл.	Взам. инв. №	Подп. и дата	01/01/2024-ИИМК РАН-2024-ТО					Лист
					Ли	Изм.	№ докум.	Подп.	Дата	74

ЗАКЛЮЧЕНИЕ

В ходе выполнения научно-исследовательских археологических работ в виде историко-культурного научного археологического обследования (разведки) с целью проведения государственной историко-культурной экспертизы земельного участка по адресам: Санкт-Петербург, поселок Стрельна, Красносельское шоссе, уч. 78, уч. 2 (кадастровый номер: 78:40:0019185:2271); Санкт-Петербург, поселок Стрельна, Красносельское шоссе, уч. 78, уч. 3 (кадастровый номер: 78:40:0019185:2272); Санкт-Петербург, посёлок Стрельна, проспект Будённого, участок 1, (северо-западнее дома 8, литера А по Лермонтовской улице) (кадастровый номер: 78:40:0019185:110); Санкт-Петербург, посёлок Стрельна, проспект Будённого, участок 2, (севернее дома 8, литера А по Лермонтовской улице) (кадастровый номер: 78:40:0019185:111); Санкт-Петербург, п. Стрельна, ш. Красносельское, уч. 81, уч. 2 (кадастровый номер: 78:40:0019185:2265); Санкт-Петербург, п. Стрельна, ш. Красносельское, уч. 82, уч. 2 (кадастровый номер: 78:40:0019185:2262) был обследован участок площадью 56,2 Га, заложено 56 разведочных шурфов размером 1х1 метр, общей площадью 56 м².

Практически во всех шурфах зафиксирован мощный (от 30 до 50 см) почвенный слой темно-серого насыщенного цвета.

Несмотря на отсутствие пахотных борозд, мощность и характер почвенного слоя свидетельствуют о сельскохозяйственной обработке участка. Изменения материковых отметок соответствуют изменению отметок дневной поверхности, что также свидетельствует о равномерной длительной распашке поля.

В заполнении шурфов зафиксирован современный (второй половины XX – начала XXI вв.) бытовой и строительный мусор в незначительном (с учетом объема произведенных земляных работ) количестве. Более ранние артефакты и признаки наличия значимого культурного слоя в заполнении шурфов не выявлены.

Архитектурные конструкции и иные объекты, обладающие признаками археологического объекта культурного наследия, не обнаружены. Культурный слой отсутствует.

01/01/2024-ИИМК РАН-2024-ТО


Лист

75

Име. № подл.	Подп. и дата	Име. № дубл.	Взам. инв. №	Подп. и дата

Ли	Изм.	№ докум.	Подп.	Дата

Таким образом, на территории земельного участка по объекту: «Газопровод среднего давления для подключения (технологического присоединения) объекта капитального строительства на земельном участке по адресам: Санкт-Петербург, поселок Стрельна, Красносельское шоссе, уч. 78, уч. 2 (кадастровый номер: 78:40:0019185:2271); Санкт-Петербург, поселок Стрельна, Красносельское шоссе, уч. 78, уч. 3 (кадастровый номер: 78:40:0019185:2272); Санкт-Петербург, поселок Стрельна, проспект Будённого, участок 1, (северо-западнее дома 8, литера А по Лермонтовской улице) (кадастровый номер: 78:40:0019185:110); Санкт-Петербург, поселок Стрельна, проспект Будённого, участок 2, (севернее дома 8, литера А по Лермонтовской улице) (кадастровый номер: 78:40:0019185:111); Санкт-Петербург, п. Стрельна, ш. Красносельское, уч. 81, уч. 2 (кадастровый номер: 78:40:0019185:2265); Санкт-Петербург, п. Стрельна, ш. Красносельское, уч. 82, уч. 2 (кадастровый номер: 78:40:0019185:2262) объекты культурного наследия, включенные в Единый Государственный реестр памятников истории культуры Российской Федерации, отсутствуют. Объектов культурного (археологического) наследия не выявлено. Объекты, обладающие признаками объекта культурного наследия, отсутствуют.

 к.и.н. Н.Ф. Соловьёва

Имя, № подразделения	Подп. и дата					Лист 76
	Всего, шт. №					
	Имя, № подразделения					
	Подп. и дата					
Имя	№ подразделения	Подп.	Дата	01/01/2024-ИИМК РАН-2024-ТО		Лист
						76

СПИСОК ИСТОЧНИКОВ И ЛИТЕРАТУРЫ

1. Бюллетень Института истории материальной культуры РАН. [№] 1 (охранная археология) / науч. ред. Н. Ф. Соловьёва ; ИИМК РАН. – СПб.: Изд-во ИПК «КОСТА», 2010. – 196 с. : ил.
2. Лапшин В.А. Археологическая карта Ленинградской области. Ч.1. Западные районы. Л., 1990.
3. Лапшин В.А. Археологическая карта Ленинградской области. Ч.2. Восточные и северные районы. Л., 1995.
4. Лапшин В.А. Отчет о разведке в западных районах области в 1985 г. – Архив ИИМК, Ф.35, оп.1, 1985, дело 61. Альбом иллюстраций - дело 62.
5. Лапшин В.А. Разведка в Ленинградской области. 1986 - Архив ИИМК, Ф.35 (ЛОИА), 1986, №65.
6. Лапшин В.А. Краткий отчет об археологическом обследовании трассы нефтепровода БТС-2, проведенном на территории Ленинградской области (Лужский, Тосненский, Кировский, Всеволожский и Выборгский районы) в 2007 году. СПб., 2008.
7. Семенцов С.В. Развитие Приневья и Приладожья в VIII-XVII вв. – основа создания Санкт-Петербурга и всей Санкт-Петербургской агломерации// Елагинские чтения. Выпуск 1. СПб. 2003.
8. Селин А. А. К исторической топографии Невского устья // Древние культуры Центральной Азии и Санкт-Петербург, 1998. СПб. С. 269-272.
9. Сорокин П. Е. Археологические исследования и проблемы сохранения культурного слоя на территории Санкт-Петербурга // Археология Петербурга, 1996. № 1. СПб.
10. Сорокин П. Е. Ландскрона, Невское устье, Ниеншанц, 2001. СПб.
11. Сорокин П.Е. О системе расселения в Приневье в допетровское время //Сельская Русь в IX–XVI вв. М. 2008.

Электронные ресурсы:

<https://dlib.rsl.ru/> - официальный сайт Российской Государственной библиотеки

Подп. и дата
Взам. инв. №
Инв. № дубл.
Подп. и дата
Инв. № подл.

Ли	Изм.	№ докум.	Подп.	Дата

<http://www.aroundspb.ru/karty> - сайт «Окрестности Петербурга»

<http://www.etomesto.ru> – сайт «Это Место»

<http://nwae.spbu.ru/?0-200606> – сайт Северо-западной археологической экспедиции

Име. № подл.	Подп. и дата	Име. № дубл.	Взам. инв. №	Подп. и дата		01/01/2024-ИИМК РАН-2024-ТО	Лист 78								
					<table border="1"> <tr> <td data-bbox="196 2092 272 2201">Ли</td> <td data-bbox="272 2092 349 2201">Изм.</td> <td data-bbox="349 2092 459 2201">№ докум.</td> <td data-bbox="459 2092 569 2201">Подп.</td> <td data-bbox="569 2092 644 2201">Дата</td> </tr> <tr> <td></td> <td></td> <td></td> <td></td> <td></td> </tr> </table>			Ли	Изм.	№ докум.	Подп.	Дата			
Ли	Изм.	№ докум.	Подп.	Дата											

СПИСОК ИЛЛЮСТРАЦИЙ

- Рис. 1. СПб-2024. Стрельна, КН:78:40:0019185:2271; 2272; 110; 111; 2262; 2265. Территория проведения работ на фрагменте карты Санкт-Петербурга и Ленинградской области.
- Рис. 2. СПб-2024. Стрельна, КН:78:40:0019185:2271; 2272; 110; 111; 2262; 2265. Границы территории обследования на фрагменте карты Санкт-Петербурга с указанием номеров кадастровых участков.
- Рис. 3. СПб-2024. Стрельна, КН:78:40:0019185:2271; 2272; 110; 111; 2262; 2265. Территория обследования с указанием точек фотофиксации и мест производства археологических шурфов на публичной карте.
- Рис. 4. СПб-2024. Стрельна, КН:78:40:0019185:2271; 2272; 110; 111; 2262; 2265. Территория обследования с указанием точек фотофиксации и мест производства археологических шурфов на аэрофотоснимке.
- Рис. 5. СПб-2024. Стрельна, КН:78:40:0019185:2271; 2272; 110; 111; 2262; 2265. Территория обследования с указанием точек фотофиксации и мест производства археологических шурфов на топоплане.
- Рис. 6. СПб-2024. Стрельна, КН:78:40:0019185:2271; 2272; 110; 111; 2262; 2265. Место производства работ на карте 1676 года.
- Рис. 7. СПб-2024. Стрельна, КН:78:40:0019185:2271; 2272; 110; 111; 2262; 2265. Место производства работ на карте 1727 года.
- Рис. 8. СПб-2024. Стрельна, КН:78:40:0019185:2271; 2272; 110; 111; 2262; 2265. Место производства работ на карте 1831 года.
- Рис. 9. СПб-2024. Стрельна, КН:78:40:0019185:2271; 2272; 110; 111; 2262; 2265. Место производства работ на карте 1890 года.
- Рис. 10. СПб-2024. Стрельна, КН:78:40:0019185:2271; 2272; 110; 111; 2262; 2265. Место производства работ на карте 1920-х годов.
- Рис. 11. СПб-2024. Стрельна, КН:78:40:0019185:2271; 2272; 110; 111; 2262; 2265. Место производства работ на аэрофотоснимке 1942 года.
- Рис. 12. СПб-2024. Стрельна, КН:78:40:0019185:2271; 2272; 110; 111; 2262; 2265. Место производства работ на спутниковом снимке Ленинграда 1972 года.
- Рис. 13. СПб-2024. Стрельна, КН:78:40:0019185:2271; 2272; 110; 111; 2262; 2265. Расположение места производства работ относительно ранее обследованных участков.
- Рис. 14. СПб-2024. Стрельна, КН:78:40:0019185:2271; 2272; 110; 111; 2262; 2265. Точка фотофиксации 1, вид на северо-восток.
- Рис. 15. СПб-2024. Стрельна, КН:78:40:0019185:2271; 2272; 110; 111; 2262; 2265. Точка фотофиксации 1, вид на северо-запад.
- Рис. 16. СПб-2024. Стрельна, КН:78:40:0019185:2271; 2272; 110; 111; 2262; 2265. Точка фотофиксации 1, вид на юго-восток.
- Рис. 17. СПб-2024. Стрельна, КН:78:40:0019185:2271; 2272; 110; 111; 2262; 2265. Точка фотофиксации 1, вид на юго-запад.
- Рис. 18. СПб-2024. Стрельна, КН:78:40:0019185:2271; 2272; 110; 111; 2262; 2265. Точка фотофиксации 2, вид на восток.

Име. № подл.	Подл. и дата	Име. № дубл.	Взам. инв. №	Подл. и дата	Ли	Изм.	№ докум.	Подп.	Дата	Лист	79

- Рис. 19. СПб-2024. Стрельна, КН:78:40:0019185:2271; 2272; 110; 111; 2262; 2265.
Точка фотофиксации 2, вид на север.
- Рис. 20. СПб-2024. Стрельна, КН:78:40:0019185:2271; 2272; 110; 111; 2262; 2265.
Точка фотофиксации 2, вид на запад.
- Рис. 21. СПб-2024. Стрельна, КН:78:40:0019185:2271; 2272; 110; 111; 2262; 2265.
Точка фотофиксации 2, вид на юг.
- Рис. 22. СПб-2024. Стрельна, КН:78:40:0019185:2271; 2272; 110; 111; 2262; 2265.
Точка фотофиксации 3, вид на восток.
- Рис. 23. СПб-2024. Стрельна, КН:78:40:0019185:2271; 2272; 110; 111; 2262; 2265.
Точка фотофиксации 3, вид на север.
- Рис. 24. СПб-2024. Стрельна, КН:78:40:0019185:2271; 2272; 110; 111; 2262; 2265.
Точка фотофиксации 3, вид на запад.
- Рис. 25. СПб-2024. Стрельна, КН:78:40:0019185:2271; 2272; 110; 111; 2262; 2265.
Точка фотофиксации 3, вид на юг.
- Рис. 26. СПб-2024. Стрельна, КН:78:40:0019185:2271; 2272; 110; 111; 2262; 2265.
Точка фотофиксации 4, вид на восток.
- Рис. 27. СПб-2024. Стрельна, КН:78:40:0019185:2271; 2272; 110; 111; 2262; 2265.
Точка фотофиксации 4, вид на север.
- Рис. 28. СПб-2024. Стрельна, КН:78:40:0019185:2271; 2272; 110; 111; 2262; 2265.
Точка фотофиксации 4, вид на запад.
- Рис. 29. СПб-2024. Стрельна, КН:78:40:0019185:2271; 2272; 110; 111; 2262; 2265.
Точка фотофиксации 4, вид на юг.
- Рис. 30. СПб-2024. Стрельна, КН:78:40:0019185:2271; 2272; 110; 111; 2262; 2265.
Точка фотофиксации 5, вид на восток.
- Рис. 31. СПб-2024. Стрельна, КН:78:40:0019185:2271; 2272; 110; 111; 2262; 2265.
Точка фотофиксации 5, вид на север.
- Рис. 32. СПб-2024. Стрельна, КН:78:40:0019185:2271; 2272; 110; 111; 2262; 2265.
Точка фотофиксации 5, вид на запад.
- Рис. 33. СПб-2024. Стрельна, КН:78:40:0019185:2271; 2272; 110; 111; 2262; 2265.
Точка фотофиксации 5, вид на юг.
- Рис. 34. СПб-2024. Стрельна, КН:78:40:0019185:2271; 2272; 110; 111; 2262; 2265.
Точка фотофиксации 6, вид на восток.
- Рис. 35. СПб-2024. Стрельна, КН:78:40:0019185:2271; 2272; 110; 111; 2262; 2265.
Точка фотофиксации 6, вид на север.
- Рис. 36. СПб-2024. Стрельна, КН:78:40:0019185:2271; 2272; 110; 111; 2262; 2265.
Точка фотофиксации 6, вид на запад.
- Рис. 37. СПб-2024. Стрельна, КН:78:40:0019185:2271; 2272; 110; 111; 2262; 2265.
Точка фотофиксации 6, вид на юг.
- Рис. 38. СПб-2024. Стрельна, КН:78:40:0019185:2271; 2272; 110; 111; 2262; 2265.
Точка фотофиксации 7, вид на восток.
- Рис. 39. СПб-2024. Стрельна, КН:78:40:0019185:2271; 2272; 110; 111; 2262; 2265.
Точка фотофиксации 7, вид на север.
- Рис. 40. СПб-2024. Стрельна, КН:78:40:0019185:2271; 2272; 110; 111; 2262; 2265.
Точка фотофиксации 7, вид на запад.

Име. № подл.	Подп. и дата	Име. № дубл.	Взам. инв. №	Подп. и дата					
					Ли	Изм.	№ докум.	Подп.	Дата

- Рис. 41. СПб-2024. Стрельна, КН:78:40:0019185:2271; 2272; 110; 111; 2262; 2265.
Точка фотофиксации 7, вид на юг.
- Рис. 42. СПб-2024. Стрельна, КН:78:40:0019185:2271; 2272; 110; 111; 2262; 2265.
Точка фотофиксации 8, вид на восток.
- Рис. 43. СПб-2024. Стрельна, КН:78:40:0019185:2271; 2272; 110; 111; 2262; 2265.
Точка фотофиксации 8, вид на запад.
- Рис. 44. СПб-2024. Стрельна, КН:78:40:0019185:2271; 2272; 110; 111; 2262; 2265.
Точка фотофиксации 8, вид на юг.
- Рис. 45. СПб-2024. Стрельна, КН:78:40:0019185:2271; 2272; 110; 111; 2262; 2265.
Точка фотофиксации 9, вид на восток.
- Рис. 46. СПб-2024. Стрельна, КН:78:40:0019185:2271; 2272; 110; 111; 2262; 2265.
Точка фотофиксации 9, вид на север.
- Рис. 47. СПб-2024. Стрельна, КН:78:40:0019185:2271; 2272; 110; 111; 2262; 2265.
Точка фотофиксации 9, вид на запад.
- Рис. 48. СПб-2024. Стрельна, КН:78:40:0019185:2271; 2272; 110; 111; 2262; 2265.
Точка фотофиксации 9, вид на юг.
- Рис. 49. СПб-2024. Стрельна, КН:78:40:0019185:2271; 2272; 110; 111; 2262; 2265.
Точка фотофиксации 10, вид на восток.
- Рис. 50. СПб-2024. Стрельна, КН:78:40:0019185:2271; 2272; 110; 111; 2262; 2265.
Точка фотофиксации 10, вид на север.
- Рис. 51. СПб-2024. Стрельна, КН:78:40:0019185:2271; 2272; 110; 111; 2262; 2265.
Точка фотофиксации 10, вид на запад.
- Рис. 52. СПб-2024. Стрельна, КН:78:40:0019185:2271; 2272; 110; 111; 2262; 2265.
Точка фотофиксации 10, вид на юг.
- Рис. 53. СПб-2024. Стрельна, КН:78:40:0019185:2271; 2272; 110; 111; 2262; 2265.
Точка фотофиксации 11, вид на восток.
- Рис. 54. СПб-2024. Стрельна, КН:78:40:0019185:2271; 2272; 110; 111; 2262; 2265.
Точка фотофиксации 11, вид на север.
- Рис. 55. СПб-2024. Стрельна, КН:78:40:0019185:2271; 2272; 110; 111; 2262; 2265.
Точка фотофиксации 11, вид на запад.
- Рис. 56. СПб-2024. Стрельна, КН:78:40:0019185:2271; 2272; 110; 111; 2262; 2265.
Точка фотофиксации 11, вид на юг.
- Рис. 57. СПб-2024. Стрельна, КН:78:40:0019185:2271; 2272; 110; 111; 2262; 2265.
Точка фотофиксации 12, вид на северо-восток.
- Рис. 58. СПб-2024. Стрельна, КН:78:40:0019185:2271; 2272; 110; 111; 2262; 2265.
Точка фотофиксации 12, вид на северо-запад.
- Рис. 59. СПб-2024. Стрельна, КН:78:40:0019185:2271; 2272; 110; 111; 2262; 2265.
Точка фотофиксации 13, вид на восток.
- Рис. 60. СПб-2024. Стрельна, КН:78:40:0019185:2271; 2272; 110; 111; 2262; 2265.
Точка фотофиксации 13, вид на север.
- Рис. 61. СПб-2024. Стрельна, КН:78:40:0019185:2271; 2272; 110; 111; 2262; 2265.
Точка фотофиксации 13, вид на запад.
- Рис. 62. СПб-2024. Стрельна, КН:78:40:0019185:2271; 2272; 110; 111; 2262; 2265.
Точка фотофиксации 13, вид на юг.

Име. № подл.	Подп. и дата	Име. № дубл.	Взам. инв. №	Подп. и дата

Ли	Изм.	№ докум.	Подп.	Дата

- Рис. 63. СПб-2024. Стрельна, КН:78:40:0019185:2271; 2272; 110; 111; 2262; 2265. Местоположение шурфа 1, вид на север.
- Рис. 64. СПб-2024. Стрельна, КН:78:40:0019185:2271; 2272; 110; 111; 2262; 2265. Местоположение шурфа 1, вид на восток.
- Рис. 65. СПб-2024. Стрельна, КН:78:40:0019185:2271; 2272; 110; 111; 2262; 2265. Шурф 1, дневная поверхность, вид на север.
- Рис. 66. СПб-2024. Стрельна, КН:78:40:0019185:2271; 2272; 110; 111; 2262; 2265. Шурф 1, фиксация по уровню материковой поверхности, вид на север.
- Рис. 67. СПб-2024. Стрельна, КН:78:40:0019185:2271; 2272; 110; 111; 2262; 2265. Шурф 1, фиксация по уровню материковой поверхности, вид на север.
- Рис. 68. СПб-2024. Стрельна, КН:78:40:0019185:2271; 2272; 110; 111; 2262; 2265. Шурф 1, северная стенка.
- Рис. 69. СПб-2024. Стрельна, КН:78:40:0019185:2271; 2272; 110; 111; 2262; 2265. Шурф 1, фиксация по уровню материковой поверхности, вид на запад.
- Рис. 70. СПб-2024. Стрельна, КН:78:40:0019185:2271; 2272; 110; 111; 2262; 2265. Шурф 1, западная стенка.
- Рис. 71. СПб-2024. Стрельна, КН:78:40:0019185:2271; 2272; 110; 111; 2262; 2265. Шурф 1 после рекультивации, вид на север.
- Рис. 72. СПб-2024. Стрельна, КН:78:40:0019185:2271; 2272; 110; 111; 2262; 2265. Местоположение шурфа 2, вид на север.
- Рис. 73. СПб-2024. Стрельна, КН:78:40:0019185:2271; 2272; 110; 111; 2262; 2265. Местоположение шурфа 2, вид на восток.
- Рис. 74. СПб-2024. Стрельна, КН:78:40:0019185:2271; 2272; 110; 111; 2262; 2265. Шурф 2, дневная поверхность, вид на север.
- Рис. 75. СПб-2024. Стрельна, КН:78:40:0019185:2271; 2272; 110; 111; 2262; 2265. Шурф 2, фиксация по уровню материковой поверхности, вид на север.
- Рис. 76. СПб-2024. Стрельна, КН:78:40:0019185:2271; 2272; 110; 111; 2262; 2265. Шурф 2, фиксация по уровню материковой поверхности, вид на север.
- Рис. 77. СПб-2024. Стрельна, КН:78:40:0019185:2271; 2272; 110; 111; 2262; 2265. Шурф 2, северная стенка.
- Рис. 78. СПб-2024. Стрельна, КН:78:40:0019185:2271; 2272; 110; 111; 2262; 2265. Шурф 2, фиксация по уровню материковой поверхности, вид на запад.
- Рис. 79. СПб-2024. Стрельна, КН:78:40:0019185:2271; 2272; 110; 111; 2262; 2265. Шурф 2, западная стенка.
- Рис. 80. СПб-2024. Стрельна, КН:78:40:0019185:2271; 2272; 110; 111; 2262; 2265. Шурф 2 после рекультивации, вид на север.
- Рис. 81. СПб-2024. Стрельна, КН:78:40:0019185:2271; 2272; 110; 111; 2262; 2265. Местоположение шурфа 3, вид на север.
- Рис. 82. СПб-2024. Стрельна, КН:78:40:0019185:2271; 2272; 110; 111; 2262; 2265. Местоположение шурфа 3, вид на восток.
- Рис. 83. СПб-2024. Стрельна, КН:78:40:0019185:2271; 2272; 110; 111; 2262; 2265. Шурф 3, дневная поверхность, вид на север.
- Рис. 84. СПб-2024. Стрельна, КН:78:40:0019185:2271; 2272; 110; 111; 2262; 2265. Шурф 3, фиксация по уровню материковой поверхности, вид на север.

Име. № подл.	Подп. и дата	Име. № дубл.	Взам. инв. №	Подп. и дата	Ли	Изм.	№ докум.	Подп.	Дата	01/01/2024-ИИМК РАН-2024-ТО	Лист
											82

- Рис. 85. СПб-2024. Стрельна, КН:78:40:0019185:2271; 2272; 110; 111; 2262; 2265. Шурф 3, фиксация по уровню материковой поверхности, вид на север.
- Рис. 86. СПб-2024. Стрельна, КН:78:40:0019185:2271; 2272; 110; 111; 2262; 2265. Шурф 3, северная стенка.
- Рис. 87. СПб-2024. Стрельна, КН:78:40:0019185:2271; 2272; 110; 111; 2262; 2265. Шурф 3, фиксация по уровню материковой поверхности, вид на запад.
- Рис. 88. СПб-2024. Стрельна, КН:78:40:0019185:2271; 2272; 110; 111; 2262; 2265. Шурф 3, западная стенка.
- Рис. 89. СПб-2024. Стрельна, КН:78:40:0019185:2271; 2272; 110; 111; 2262; 2265. Шурф 3 после рекультивации, вид на север.
- Рис. 90. СПб-2024. Стрельна, КН:78:40:0019185:2271; 2272; 110; 111; 2262; 2265. Местоположение шурфа 4, вид на север.
- Рис. 91. СПб-2024. Стрельна, КН:78:40:0019185:2271; 2272; 110; 111; 2262; 2265. Местоположение шурфа 4, вид на восток.
- Рис. 92. СПб-2024. Стрельна, КН:78:40:0019185:2271; 2272; 110; 111; 2262; 2265. Шурф 4, дневная поверхность, вид на север.
- Рис. 93. СПб-2024. Стрельна, КН:78:40:0019185:2271; 2272; 110; 111; 2262; 2265. Шурф 4, фиксация по уровню материковой поверхности, вид на север.
- Рис. 94. СПб-2024. Стрельна, КН:78:40:0019185:2271; 2272; 110; 111; 2262; 2265. Шурф 4, фиксация по уровню материковой поверхности, вид на север.
- Рис. 95. СПб-2024. Стрельна, КН:78:40:0019185:2271; 2272; 110; 111; 2262; 2265. Шурф 4, северная стенка.
- Рис. 96. СПб-2024. Стрельна, КН:78:40:0019185:2271; 2272; 110; 111; 2262; 2265. Шурф 4, фиксация по уровню материковой поверхности, вид на запад.
- Рис. 97. СПб-2024. Стрельна, КН:78:40:0019185:2271; 2272; 110; 111; 2262; 2265. Шурф 4, западная стенка.
- Рис. 98. СПб-2024. Стрельна, КН:78:40:0019185:2271; 2272; 110; 111; 2262; 2265. Шурф 4 после рекультивации, вид на север.
- Рис. 100. СПб-2024. Стрельна, КН:78:40:0019185:2271; 2272; 110; 111; 2262; 2265. Местоположение шурфа 5, вид на север.
- Рис. 101. СПб-2024. Стрельна, КН:78:40:0019185:2271; 2272; 110; 111; 2262; 2265. Местоположение шурфа 5, вид на восток.
- Рис. 102. СПб-2024. Стрельна, КН:78:40:0019185:2271; 2272; 110; 111; 2262; 2265. Шурф 5, дневная поверхность, вид на север.
- Рис. 103. СПб-2024. Стрельна, КН:78:40:0019185:2271; 2272; 110; 111; 2262; 2265. Шурф 5, фиксация по уровню материковой поверхности, вид на север.
- Рис. 104. СПб-2024. Стрельна, КН:78:40:0019185:2271; 2272; 110; 111; 2262; 2265. Шурф 5, фиксация по уровню материковой поверхности, вид на север.
- Рис. 105. СПб-2024. Стрельна, КН:78:40:0019185:2271; 2272; 110; 111; 2262; 2265. Шурф 5, северная стенка.
- Рис. 106. СПб-2024. Стрельна, КН:78:40:0019185:2271; 2272; 110; 111; 2262; 2265. Шурф 5, фиксация по уровню материковой поверхности, вид на запад.
- Рис. 107. СПб-2024. Стрельна, КН:78:40:0019185:2271; 2272; 110; 111; 2262; 2265. Шурф 5, западная стенка.

Име. № подл.	Подп. и дата	Име. № дубл.	Взам. инв. №	Подп. и дата

Ли	Изм.	№ докум.	Подп.	Дата

- Рис. 108. СПб-2024. Стрельна, КН:78:40:0019185:2271; 2272; 110; 111; 2262; 2265. Шурф 5 после рекультивации, вид на север.
- Рис. 109. СПб-2024. Стрельна, КН:78:40:0019185:2271; 2272; 110; 111; 2262; 2265. Местоположение шурфа 6, вид на север.
- Рис. 110. СПб-2024. Стрельна, КН:78:40:0019185:2271; 2272; 110; 111; 2262; 2265. Местоположение шурфа 6, вид на восток.
- Рис. 111. СПб-2024. Стрельна, КН:78:40:0019185:2271; 2272; 110; 111; 2262; 2265. Шурф 6, дневная поверхность, вид на север.
- Рис. 112. СПб-2024. Стрельна, КН:78:40:0019185:2271; 2272; 110; 111; 2262; 2265. Шурф 6, фиксация по уровню материковой поверхности, вид на север.
- Рис. 113. СПб-2024. Стрельна, КН:78:40:0019185:2271; 2272; 110; 111; 2262; 2265. Шурф 6, фиксация по уровню материковой поверхности, вид на север.
- Рис. 114. СПб-2024. Стрельна, КН:78:40:0019185:2271; 2272; 110; 111; 2262; 2265. Шурф 6, северная стенка.
- Рис. 115. СПб-2024. Стрельна, КН:78:40:0019185:2271; 2272; 110; 111; 2262; 2265. Шурф 6, фиксация по уровню материковой поверхности, вид на запад.
- Рис. 116. СПб-2024. Стрельна, КН:78:40:0019185:2271; 2272; 110; 111; 2262; 2265. Шурф 6, западная стенка.
- Рис. 117. СПб-2024. Стрельна, КН:78:40:0019185:2271; 2272; 110; 111; 2262; 2265. Шурф 6 после рекультивации, вид на север.
- Рис. 118. СПб-2024. Стрельна, КН:78:40:0019185:2271; 2272; 110; 111; 2262; 2265. Местоположение шурфа 7, вид на север.
- Рис. 119. СПб-2024. Стрельна, КН:78:40:0019185:2271; 2272; 110; 111; 2262; 2265. Местоположение шурфа 7, вид на восток.
- Рис. 120. СПб-2024. Стрельна, КН:78:40:0019185:2271; 2272; 110; 111; 2262; 2265. Шурф 7, дневная поверхность, вид на север.
- Рис. 121. СПб-2024. Стрельна, КН:78:40:0019185:2271; 2272; 110; 111; 2262; 2265. Шурф 7, фиксация по уровню материковой поверхности, вид на север.
- Рис. 122. СПб-2024. Стрельна, КН:78:40:0019185:2271; 2272; 110; 111; 2262; 2265. Шурф 7, фиксация по уровню материковой поверхности, вид на север.
- Рис. 123. СПб-2024. Стрельна, КН:78:40:0019185:2271; 2272; 110; 111; 2262; 2265. Шурф 7, северная стенка.
- Рис. 124. СПб-2024. Стрельна, КН:78:40:0019185:2271; 2272; 110; 111; 2262; 2265. Шурф 7, фиксация по уровню материковой поверхности, вид на запад.
- Рис. 125. СПб-2024. Стрельна, КН:78:40:0019185:2271; 2272; 110; 111; 2262; 2265. Шурф 7, западная стенка.
- Рис. 126. СПб-2024. Стрельна, КН:78:40:0019185:2271; 2272; 110; 111; 2262; 2265. Шурф 7 после рекультивации, вид на север.
- Рис. 127. СПб-2024. Стрельна, КН:78:40:0019185:2271; 2272; 110; 111; 2262; 2265. Местоположение шурфа 8, вид на север.
- Рис. 128. СПб-2024. Стрельна, КН:78:40:0019185:2271; 2272; 110; 111; 2262; 2265. Местоположение шурфа 9, вид на восток.
- Рис. 129. СПб-2024. Стрельна, КН:78:40:0019185:2271; 2272; 110; 111; 2262; 2265. Шурф 8, дневная поверхность, вид на север.

Име. № подл.	Подп. и дата	Име. № дубл.	Взам. инв. №	Подп. и дата					
					Ли	Изм.	№ докум.	Подп.	Дата

- Рис. 130. СПб-2024. Стрельна, КН:78:40:0019185:2271; 2272; 110; 111; 2262; 2265. Шурф 8, фиксация по уровню материковой поверхности, вид на север.
- Рис. 131. СПб-2024. Стрельна, КН:78:40:0019185:2271; 2272; 110; 111; 2262; 2265. Шурф 8, фиксация по уровню материковой поверхности, вид на север.
- Рис. 132. СПб-2024. Стрельна, КН:78:40:0019185:2271; 2272; 110; 111; 2262; 2265. Шурф 8, северная стенка.
- Рис. 133. СПб-2024. Стрельна, КН:78:40:0019185:2271; 2272; 110; 111; 2262; 2265. Шурф 8, фиксация по уровню материковой поверхности, вид на запад.
- Рис. 134. СПб-2024. Стрельна, КН:78:40:0019185:2271; 2272; 110; 111; 2262; 2265. Шурф 8, западная стенка.
- Рис. 135. СПб-2024. Стрельна, КН:78:40:0019185:2271; 2272; 110; 111; 2262; 2265. Шурф 8 после рекультивации, вид на север.
- Рис. 136. СПб-2024. Стрельна, КН:78:40:0019185:2271; 2272; 110; 111; 2262; 2265. Местоположение шурфа 9, вид на север.
- Рис. 137. СПб-2024. Стрельна, КН:78:40:0019185:2271; 2272; 110; 111; 2262; 2265. Местоположение шурфа 9, вид на запад.
- Рис. 138. СПб-2024. Стрельна, КН:78:40:0019185:2271; 2272; 110; 111; 2262; 2265. Шурф 9, дневная поверхность, вид на север.
- Рис. 139. СПб-2024. Стрельна, КН:78:40:0019185:2271; 2272; 110; 111; 2262; 2265. Шурф 8, фиксация по уровню материковой поверхности, вид на север.
- Рис. 140. СПб-2024. Стрельна, КН:78:40:0019185:2271; 2272; 110; 111; 2262; 2265. Шурф 9, фиксация по уровню материковой поверхности, вид на север.
- Рис. 141. СПб-2024. Стрельна, КН:78:40:0019185:2271; 2272; 110; 111; 2262; 2265. Шурф 9, северная стенка.
- Рис. 142. СПб-2024. Стрельна, КН:78:40:0019185:2271; 2272; 110; 111; 2262; 2265. Шурф 9, фиксация по уровню материковой поверхности, вид на запад.
- Рис. 143. СПб-2024. Стрельна, КН:78:40:0019185:2271; 2272; 110; 111; 2262; 2265. Шурф 9, западная стенка.
- Рис. 144. СПб-2024. Стрельна, КН:78:40:0019185:2271; 2272; 110; 111; 2262; 2265. Шурф 9 после рекультивации, вид на север.
- Рис. 145. СПб-2024. Стрельна, КН:78:40:0019185:2271; 2272; 110; 111; 2262; 2265. Местоположение шурфа 10, вид на север.
- Рис. 146. СПб-2024. Стрельна, КН:78:40:0019185:2271; 2272; 110; 111; 2262; 2265. Местоположение шурфа 10, вид на восток.
- Рис. 147. СПб-2024. Стрельна, КН:78:40:0019185:2271; 2272; 110; 111; 2262; 2265. Шурф 10, дневная поверхность, вид на север.
- Рис. 148. СПб-2024. Стрельна, КН:78:40:0019185:2271; 2272; 110; 111; 2262; 2265. Шурф 10, фиксация по уровню материковой поверхности, вид на север.
- Рис. 149. СПб-2024. Стрельна, КН:78:40:0019185:2271; 2272; 110; 111; 2262; 2265. Шурф 10, фиксация по уровню материковой поверхности, вид на север.
- Рис. 150. СПб-2024. Стрельна, КН:78:40:0019185:2271; 2272; 110; 111; 2262; 2265. Шурф 10, северная стенка.
- Рис. 151. СПб-2024. Стрельна, КН:78:40:0019185:2271; 2272; 110; 111; 2262; 2265. Шурф 10, фиксация по уровню материковой поверхности, вид на запад.

Име. № подл.	Подп. и дата	Име. № дубл.	Взам. инв. №	Подп. и дата					
					Ли	Изм.	№ докум.	Подп.	Дата

- Рис. 174. СПб-2024. Стрельна, КН:78:40:0019185:2271; 2272; 110; 111; 2262; 2265. Шурф 13, дневная поверхность, вид на север.
- Рис. 175. СПб-2024. Стрельна, КН:78:40:0019185:2271; 2272; 110; 111; 2262; 2265. Шурф 13, фиксация по уровню материковой поверхности, вид на север.
- Рис. 176. СПб-2024. Стрельна, КН:78:40:0019185:2271; 2272; 110; 111; 2262; 2265. Шурф 13, фиксация по уровню материковой поверхности, вид на север.
- Рис. 177. СПб-2024. Стрельна, КН:78:40:0019185:2271; 2272; 110; 111; 2262; 2265. Шурф 13, северная стенка.
- Рис. 178. СПб-2024. Стрельна, КН:78:40:0019185:2271; 2272; 110; 111; 2262; 2265. Шурф 13, фиксация по уровню материковой поверхности, вид на запад.
- Рис. 179. СПб-2024. Стрельна, КН:78:40:0019185:2271; 2272; 110; 111; 2262; 2265. Шурф 13, западная стенка.
- Рис. 180. СПб-2024. Стрельна, КН:78:40:0019185:2271; 2272; 110; 111; 2262; 2265. Шурф 13 после рекультивации, вид на север.
- Рис. 181. СПб-2024. Стрельна, КН:78:40:0019185:2271; 2272; 110; 111; 2262; 2265. Местоположение шурфа 14, вид на север.
- Рис. 182. СПб-2024. Стрельна, КН:78:40:0019185:2271; 2272; 110; 111; 2262; 2265. Местоположение шурфа 14, вид на восток.
- Рис. 183. СПб-2024. Стрельна, КН:78:40:0019185:2271; 2272; 110; 111; 2262; 2265. Шурф 14, дневная поверхность, вид на север.
- Рис. 184. СПб-2024. Стрельна, КН:78:40:0019185:2271; 2272; 110; 111; 2262; 2265. Шурф 14, фиксация по уровню материковой поверхности, вид на север.
- Рис. 185. СПб-2024. Стрельна, КН:78:40:0019185:2271; 2272; 110; 111; 2262; 2265. Шурф 14, фиксация по уровню материковой поверхности, вид на север.
- Рис. 186. СПб-2024. Стрельна, КН:78:40:0019185:2271; 2272; 110; 111; 2262; 2265. Шурф 14, северная стенка.
- Рис. 187. СПб-2024. Стрельна, КН:78:40:0019185:2271; 2272; 110; 111; 2262; 2265. Шурф 14, фиксация по уровню материковой поверхности, вид на запад.
- Рис. 188. СПб-2024. Стрельна, КН:78:40:0019185:2271; 2272; 110; 111; 2262; 2265. Шурф 14, западная стенка.
- Рис. 189. СПб-2024. Стрельна, КН:78:40:0019185:2271; 2272; 110; 111; 2262; 2265. Шурф 14 после рекультивации, вид на север.
- Рис. 190. СПб-2024. Стрельна, КН:78:40:0019185:2271; 2272; 110; 111; 2262; 2265. Местоположение шурфа 15, вид на север.
- Рис. 191. СПб-2024. Стрельна, КН:78:40:0019185:2271; 2272; 110; 111; 2262; 2265. Местоположение шурфа 15, вид на восток.
- Рис. 192. СПб-2024. Стрельна, КН:78:40:0019185:2271; 2272; 110; 111; 2262; 2265. Шурф 15, дневная поверхность, вид на север.
- Рис. 193. СПб-2024. Стрельна, КН:78:40:0019185:2271; 2272; 110; 111; 2262; 2265. Шурф 15, фиксация по уровню материковой поверхности, вид на север.
- Рис. 194. СПб-2024. Стрельна, КН:78:40:0019185:2271; 2272; 110; 111; 2262; 2265. Шурф 15, фиксация по уровню материковой поверхности, вид на север.
- Рис. 195. СПб-2024. Стрельна, КН:78:40:0019185:2271; 2272; 110; 111; 2262; 2265. Шурф 15, северная стенка.

Име. № подл.	Подп. и дата	Име. № дубл.	Взам. инв. №	Подп. и дата					
					Ли	Изм.	№ докум.	Подп.	Дата

- Рис. 196. СПб-2024. Стрельна, КН:78:40:0019185:2271; 2272; 110; 111; 2262; 2265. Шурф 15, фиксация по уровню материковой поверхности, вид на запад.
- Рис. 197. СПб-2024. Стрельна, КН:78:40:0019185:2271; 2272; 110; 111; 2262; 2265. Шурф 15, западная стенка.
- Рис. 198. СПб-2024. Стрельна, КН:78:40:0019185:2271; 2272; 110; 111; 2262; 2265. Шурф 15 после рекультивации, вид на север.
- Рис. 199. СПб-2024. Стрельна, КН:78:40:0019185:2271; 2272; 110; 111; 2262; 2265. Местоположение шурфа 16, вид на север.
- Рис. 200. СПб-2024. Стрельна, КН:78:40:0019185:2271; 2272; 110; 111; 2262; 2265. Местоположение шурфа 16, вид на восток.
- Рис. 201. СПб-2024. Стрельна, КН:78:40:0019185:2271; 2272; 110; 111; 2262; 2265. Шурф 16, дневная поверхность, вид на север.
- Рис. 202. СПб-2024. Стрельна, КН:78:40:0019185:2271; 2272; 110; 111; 2262; 2265. Шурф 16, фиксация по уровню материковой поверхности, вид на север.
- Рис. 203. СПб-2024. Стрельна, КН:78:40:0019185:2271; 2272; 110; 111; 2262; 2265. Шурф 16, фиксация по уровню материковой поверхности, вид на север.
- Рис. 204. СПб-2024. Стрельна, КН:78:40:0019185:2271; 2272; 110; 111; 2262; 2265. Шурф 16, северная стенка.
- Рис. 205. СПб-2024. Стрельна, КН:78:40:0019185:2271; 2272; 110; 111; 2262; 2265. Шурф 16, фиксация по уровню материковой поверхности, вид на запад.
- Рис. 206. СПб-2024. Стрельна, КН:78:40:0019185:2271; 2272; 110; 111; 2262; 2265. Шурф 16, западная стенка.
- Рис. 207. СПб-2024. Стрельна, КН:78:40:0019185:2271; 2272; 110; 111; 2262; 2265. Шурф 16 после рекультивации, вид на север.
- Рис. 208. СПб-2024. Стрельна, КН:78:40:0019185:2271; 2272; 110; 111; 2262; 2265. Местоположение шурфа 17, вид на север.
- Рис. 209. СПб-2024. Стрельна, КН:78:40:0019185:2271; 2272; 110; 111; 2262; 2265. Местоположение шурфа 17, вид на восток.
- Рис. 210. СПб-2024. Стрельна, КН:78:40:0019185:2271; 2272; 110; 111; 2262; 2265. Шурф 17, дневная поверхность, вид на север.
- Рис. 211. СПб-2024. Стрельна, КН:78:40:0019185:2271; 2272; 110; 111; 2262; 2265. Шурф 17, фиксация по уровню материковой поверхности, вид на север.
- Рис. 212. СПб-2024. Стрельна, КН:78:40:0019185:2271; 2272; 110; 111; 2262; 2265. Шурф 17, фиксация по уровню материковой поверхности, вид на север.
- Рис. 213. СПб-2024. Стрельна, КН:78:40:0019185:2271; 2272; 110; 111; 2262; 2265. Шурф 17, северная стенка.
- Рис. 214. СПб-2024. Стрельна, КН:78:40:0019185:2271; 2272; 110; 111; 2262; 2265. Шурф 17, фиксация по уровню материковой поверхности, вид на запад.
- Рис. 215. СПб-2024. Стрельна, КН:78:40:0019185:2271; 2272; 110; 111; 2262; 2265. Шурф 17, западная стенка.
- Рис. 216. СПб-2024. Стрельна, КН:78:40:0019185:2271; 2272; 110; 111; 2262; 2265. Шурф 17 после рекультивации, вид на север.
- Рис. 217. СПб-2024. Стрельна, КН:78:40:0019185:2271; 2272; 110; 111; 2262; 2265. Местоположение шурфа 18, вид на север.

Име. № подл.	Подп. и дата	Име. № дубл.	Взам. инв. №	Подп. и дата	Ли	Изм.	№ докум.	Подп.	Дата	01/01/2024-ИИМК РАН-2024-ТО	Лист
											88

- Рис. 218. СПб-2024. Стрельна, КН:78:40:0019185:2271; 2272; 110; 111; 2262; 2265. Местоположение шурфа 18, вид на восток.
- Рис. 219. СПб-2024. Стрельна, КН:78:40:0019185:2271; 2272; 110; 111; 2262; 2265. Шурф 18, дневная поверхность, вид на север.
- Рис. 220. СПб-2024. Стрельна, КН:78:40:0019185:2271; 2272; 110; 111; 2262; 2265. Шурф 18, фиксация по уровню материковой поверхности, вид на север.
- Рис. 221. СПб-2024. Стрельна, КН:78:40:0019185:2271; 2272; 110; 111; 2262; 2265. Шурф 18, фиксация по уровню материковой поверхности, вид на север.
- Рис. 222. СПб-2024. Стрельна, КН:78:40:0019185:2271; 2272; 110; 111; 2262; 2265. Шурф 18, северная стенка.
- Рис. 223. СПб-2024. Стрельна, КН:78:40:0019185:2271; 2272; 110; 111; 2262; 2265. Шурф 18, фиксация по уровню материковой поверхности, вид на запад.
- Рис. 224. СПб-2024. Стрельна, КН:78:40:0019185:2271; 2272; 110; 111; 2262; 2265. Шурф 18, западная стенка.
16, фиксация по уровню материковой поверхности, вид на запад.
- Рис. 225. СПб-2024. Стрельна, КН:78:40:0019185:2271; 2272; 110; 111; 2262; 2265. Шурф 18 после рекультивации, вид на север.
- Рис. 226. СПб-2024. Стрельна, КН:78:40:0019185:2271; 2272; 110; 111; 2262; 2265. Местоположение шурфа 19, вид на север.
- Рис. 227. СПб-2024. Стрельна, КН:78:40:0019185:2271; 2272; 110; 111; 2262; 2265. Местоположение шурфа 19, вид на восток.
- Рис. 228. СПб-2024. Стрельна, КН:78:40:0019185:2271; 2272; 110; 111; 2262; 2265. Шурф 19, дневная поверхность, вид на север.
- Рис. 229. СПб-2024. Стрельна, КН:78:40:0019185:2271; 2272; 110; 111; 2262; 2265. Шурф 19, фиксация по уровню материковой поверхности, вид на север.
- Рис. 230. СПб-2024. Стрельна, КН:78:40:0019185:2271; 2272; 110; 111; 2262; 2265. Шурф 19, фиксация по уровню материковой поверхности, вид на север.
- Рис. 231. СПб-2024. Стрельна, КН:78:40:0019185:2271; 2272; 110; 111; 2262; 2265. Шурф 19, северная стенка.
- Рис. 232. СПб-2024. Стрельна, КН:78:40:0019185:2271; 2272; 110; 111; 2262; 2265. Шурф 19, фиксация по уровню материковой поверхности, вид на запад.
- Рис. 233. СПб-2024. Стрельна, КН:78:40:0019185:2271; 2272; 110; 111; 2262; 2265. Шурф 19, западная стенка.
- Рис. 234. СПб-2024. Стрельна, КН:78:40:0019185:2271; 2272; 110; 111; 2262; 2265. Шурф 19 после рекультивации, вид на север.
- Рис. 235. СПб-2024. Стрельна, КН:78:40:0019185:2271; 2272; 110; 111; 2262; 2265. Местоположение шурфа 20, вид на север.
- Рис. 236. СПб-2024. Стрельна, КН:78:40:0019185:2271; 2272; 110; 111; 2262; 2265. Местоположение шурфа 20, вид на восток.
- Рис. 237. СПб-2024. Стрельна, КН:78:40:0019185:2271; 2272; 110; 111; 2262; 2265. Шурф 20, дневная поверхность, вид на север.
- Рис. 238. СПб-2024. Стрельна, КН:78:40:0019185:2271; 2272; 110; 111; 2262; 2265. Шурф 20, фиксация по уровню материковой поверхности, вид на север.
- Рис. 239. СПб-2024. Стрельна, КН:78:40:0019185:2271; 2272; 110; 111; 2262; 2265. Шурф 20, фиксация по уровню материковой поверхности, вид на север.

Име. № подл.	Подп. и дата	Име. № дубл.	Взам. инв. №	Подп. и дата	Ли	Изм.	№ докум.	Подп.	Дата	Лист

- Рис. 306. СПб-2024. Стрельна, КН:78:40:0019185:2271; 2272; 110; 111; 2262; 2265. Шурф 27 после рекультивации, вид на север.
- Рис. 307. СПб-2024. Стрельна, КН:78:40:0019185:2271; 2272; 110; 111; 2262; 2265. Местоположение шурфа 28, вид на север.
- Рис. 308. СПб-2024. Стрельна, КН:78:40:0019185:2271; 2272; 110; 111; 2262; 2265. Местоположение шурфа 28, вид на восток.
- Рис. 309. СПб-2024. Стрельна, КН:78:40:0019185:2271; 2272; 110; 111; 2262; 2265. Шурф 28, дневная поверхность, вид на север.
- Рис. 310. СПб-2024. Стрельна, КН:78:40:0019185:2271; 2272; 110; 111; 2262; 2265. Шурф 28, фиксация по уровню материковой поверхности, вид на север.
- Рис. 311. СПб-2024. Стрельна, КН:78:40:0019185:2271; 2272; 110; 111; 2262; 2265. Шурф 28, фиксация по уровню материковой поверхности, вид на север.
- Рис. 312. СПб-2024. Стрельна, КН:78:40:0019185:2271; 2272; 110; 111; 2262; 2265. Шурф 28, северная стенка.
- Рис. 313. СПб-2024. Стрельна, КН:78:40:0019185:2271; 2272; 110; 111; 2262; 2265. Шурф 28, фиксация по уровню материковой поверхности, вид на запад.
- Рис. 314. СПб-2024. Стрельна, КН:78:40:0019185:2271; 2272; 110; 111; 2262; 2265. Шурф 28, западная стенка.
- Рис. 315. СПб-2024. Стрельна, КН:78:40:0019185:2271; 2272; 110; 111; 2262; 2265. Шурф 28 после рекультивации, вид на север.
- Рис. 316. СПб-2024. Стрельна, КН:78:40:0019185:2271; 2272; 110; 111; 2262; 2265. Местоположение шурфа 29, вид на север.
- Рис. 317. СПб-2024. Стрельна, КН:78:40:0019185:2271; 2272; 110; 111; 2262; 2265. Местоположение шурфа 29 вид на восток.
- Рис. 318. СПб-2024. Стрельна, КН:78:40:0019185:2271; 2272; 110; 111; 2262; 2265. Шурф 29, дневная поверхность, вид на север.
- Рис. 319. СПб-2024. Стрельна, КН:78:40:0019185:2271; 2272; 110; 111; 2262; 2265. Шурф 29, фиксация по уровню материковой поверхности, вид на север.
- Рис. 320. СПб-2024. Стрельна, КН:78:40:0019185:2271; 2272; 110; 111; 2262; 2265. Шурф 29, фиксация по уровню материковой поверхности, вид на север.
- Рис. 321. СПб-2024. Стрельна, КН:78:40:0019185:2271; 2272; 110; 111; 2262; 2265. Шурф 29, северная стенка.
- Рис. 322. СПб-2024. Стрельна, КН:78:40:0019185:2271; 2272; 110; 111; 2262; 2265. Шурф 29, фиксация по уровню материковой поверхности, вид на запад.
- Рис. 323. СПб-2024. Стрельна, КН:78:40:0019185:2271; 2272; 110; 111; 2262; 2265. Шурф 29, западная стенка.
- Рис. 324. СПб-2024. Стрельна, КН:78:40:0019185:2271; 2272; 110; 111; 2262; 2265. Шурф 29 после рекультивации, вид на север.
- Рис. 325. СПб-2024. Стрельна, КН:78:40:0019185:2271; 2272; 110; 111; 2262; 2265. Местоположение шурфа 30, вид на север.
- Рис. 326. СПб-2024. Стрельна, КН:78:40:0019185:2271; 2272; 110; 111; 2262; 2265. Местоположение шурфа 30, вид на восток.
- Рис. 327. СПб-2024. Стрельна, КН:78:40:0019185:2271; 2272; 110; 111; 2262; 2265. Шурф 30, дневная поверхность, вид на север.

Име. № подл.	Подп. и дата	Име. № дубл.	Взам. инв. №	Подп. и дата	Ли	Изм.	№ докум.	Подп.	Дата	01/01/2024-ИИМК РАН-2024-ТО	Лист
											93

- Рис. 328. СПб-2024. Стрельна, КН:78:40:0019185:2271; 2272; 110; 111; 2262; 2265. Шурф 30, фиксация по уровню материковой поверхности, вид на север.
- Рис. 329. СПб-2024. Стрельна, КН:78:40:0019185:2271; 2272; 110; 111; 2262; 2265. Шурф 30, фиксация по уровню материковой поверхности, вид на север.
- Рис. 330. СПб-2024. Стрельна, КН:78:40:0019185:2271; 2272; 110; 111; 2262; 2265. Шурф 30, северная стенка.
- Рис. 331. СПб-2024. Стрельна, КН:78:40:0019185:2271; 2272; 110; 111; 2262; 2265. Шурф 30, фиксация по уровню материковой поверхности, вид на запад.
- Рис. 332. СПб-2024. Стрельна, КН:78:40:0019185:2271; 2272; 110; 111; 2262; 2265. Шурф 30, западная стенка.
- Рис. 333. СПб-2024. Стрельна, КН:78:40:0019185:2271; 2272; 110; 111; 2262; 2265. Шурф 30 после рекультивации, вид на север.
- Рис. 334. СПб-2024. Стрельна, КН:78:40:0019185:2271; 2272; 110; 111; 2262; 2265. Местоположение шурфа 31, вид на север.
- Рис. 335. СПб-2024. Стрельна, КН:78:40:0019185:2271; 2272; 110; 111; 2262; 2265. Местоположение шурфа 31, вид на восток.
- Рис. 336. СПб-2024. Стрельна, КН:78:40:0019185:2271; 2272; 110; 111; 2262; 2265. Шурф 31, дневная поверхность, вид на север.
- Рис. 337. СПб-2024. Стрельна, КН:78:40:0019185:2271; 2272; 110; 111; 2262; 2265. Шурф 31, фиксация по уровню материковой поверхности, вид на север.
- Рис. 338. СПб-2024. Стрельна, КН:78:40:0019185:2271; 2272; 110; 111; 2262; 2265. Шурф 31, фиксация по уровню материковой поверхности, вид на север.
- Рис. 339. СПб-2024. Стрельна, КН:78:40:0019185:2271; 2272; 110; 111; 2262; 2265. Шурф 31, северная стенка.
- Рис. 340. СПб-2024. Стрельна, КН:78:40:0019185:2271; 2272; 110; 111; 2262; 2265. Шурф 31, фиксация по уровню материковой поверхности, вид на запад.
- Рис. 341. СПб-2024. Стрельна, КН:78:40:0019185:2271; 2272; 110; 111; 2262; 2265. Шурф 31, западная стенка.
- Рис. 342. СПб-2024. Стрельна, КН:78:40:0019185:2271; 2272; 110; 111; 2262; 2265. Шурф 31 после рекультивации, вид на север.
- Рис. 343. СПб-2024. Стрельна, КН:78:40:0019185:2271; 2272; 110; 111; 2262; 2265. Местоположение шурфа 32, вид на север.
- Рис. 344. СПб-2024. Стрельна, КН:78:40:0019185:2271; 2272; 110; 111; 2262; 2265. Местоположение шурфа 32, вид на восток.
- Рис. 345. СПб-2024. Стрельна, КН:78:40:0019185:2271; 2272; 110; 111; 2262; 2265. Шурф 32, дневная поверхность, вид на север.
- Рис. 346. СПб-2024. Стрельна, КН:78:40:0019185:2271; 2272; 110; 111; 2262; 2265. Шурф 32, фиксация по уровню материковой поверхности, вид на север.
- Рис. 347. СПб-2024. Стрельна, КН:78:40:0019185:2271; 2272; 110; 111; 2262; 2265. Шурф 32, фиксация по уровню материковой поверхности, вид на север.
- Рис. 348. СПб-2024. Стрельна, КН:78:40:0019185:2271; 2272; 110; 111; 2262; 2265. Шурф 32, северная стенка.
- Рис. 349. СПб-2024. Стрельна, КН:78:40:0019185:2271; 2272; 110; 111; 2262; 2265. Шурф 32, фиксация по уровню материковой поверхности, вид на запад.

Име. № подл.	Подп. и дата	Име. № дубл.	Взам. инв. №	Подп. и дата	Ли	Изм.	№ докум.	Подп.	Дата	01/01/2024-ИИМК РАН-2024-ТО	Лист
											94

- Рис. 350. СПб-2024. Стрельна, КН:78:40:0019185:2271; 2272; 110; 111; 2262; 2265. Шурф 32, западная стенка.
- Рис. 351. СПб-2024. Стрельна, КН:78:40:0019185:2271; 2272; 110; 111; 2262; 2265. Шурф 32 после рекультивации, вид на север.
- Рис. 352. СПб-2024. Стрельна, КН:78:40:0019185:2271; 2272; 110; 111; 2262; 2265. Местоположение шурфа 32, вид на север.
- Рис. 353. СПб-2024. Стрельна, КН:78:40:0019185:2271; 2272; 110; 111; 2262; 2265. Местоположение шурфа 32, вид на восток.
- Рис. 354. СПб-2024. Стрельна, КН:78:40:0019185:2271; 2272; 110; 111; 2262; 2265. Шурф 32, дневная поверхность, вид на север.
- Рис. 355. СПб-2024. Стрельна, КН:78:40:0019185:2271; 2272; 110; 111; 2262; 2265. Шурф 32, фиксация по уровню материковой поверхности, вид на север.
- Рис. 356. СПб-2024. Стрельна, КН:78:40:0019185:2271; 2272; 110; 111; 2262; 2265. Шурф 32, фиксация по уровню материковой поверхности, вид на север.
- Рис. 357. СПб-2024. Стрельна, КН:78:40:0019185:2271; 2272; 110; 111; 2262; 2265. Шурф 32, северная стенка.
- Рис. 358. СПб-2024. Стрельна, КН:78:40:0019185:2271; 2272; 110; 111; 2262; 2265. Шурф 32, фиксация по уровню материковой поверхности, вид на запад.
- Рис. 359. СПб-2024. Стрельна, КН:78:40:0019185:2271; 2272; 110; 111; 2262; 2265. Шурф 32, западная стенка.
- Рис. 360. СПб-2024. Стрельна, КН:78:40:0019185:2271; 2272; 110; 111; 2262; 2265. Шурф 32 после рекультивации, вид на север.
- Рис. 361. СПб-2024. Стрельна, КН:78:40:0019185:2271; 2272; 110; 111; 2262; 2265. Местоположение шурфа 32, вид на север.
- Рис. 362. СПб-2024. Стрельна, КН:78:40:0019185:2271; 2272; 110; 111; 2262; 2265. Местоположение шурфа 32, вид на восток.
- Рис. 363. СПб-2024. Стрельна, КН:78:40:0019185:2271; 2272; 110; 111; 2262; 2265. Шурф 32, дневная поверхность, вид на север.
- Рис. 364. СПб-2024. Стрельна, КН:78:40:0019185:2271; 2272; 110; 111; 2262; 2265. Шурф 32, фиксация по уровню материковой поверхности, вид на север.
- Рис. 365. СПб-2024. Стрельна, КН:78:40:0019185:2271; 2272; 110; 111; 2262; 2265. Шурф 32, фиксация по уровню материковой поверхности, вид на север.
- Рис. 366. СПб-2024. Стрельна, КН:78:40:0019185:2271; 2272; 110; 111; 2262; 2265. Шурф 32, северная стенка.
- Рис. 367. СПб-2024. Стрельна, КН:78:40:0019185:2271; 2272; 110; 111; 2262; 2265. Шурф 32, фиксация по уровню материковой поверхности, вид на запад.
- Рис. 368. СПб-2024. Стрельна, КН:78:40:0019185:2271; 2272; 110; 111; 2262; 2265. Шурф 32, западная стенка.
- Рис. 369. СПб-2024. Стрельна, КН:78:40:0019185:2271; 2272; 110; 111; 2262; 2265. Шурф 32 после рекультивации, вид на север.
- Рис. 370. СПб-2024. Стрельна, КН:78:40:0019185:2271; 2272; 110; 111; 2262; 2265. Местоположение шурфа 35, вид на север.
- Рис. 371. СПб-2024. Стрельна, КН:78:40:0019185:2271; 2272; 110; 111; 2262; 2265. Местоположение шурфа 35, вид на восток.

Име. № подл.	Подп. и дата
Име. № дубл.	Взам. инв. №
Подп. и дата	Подп. и дата

Ли	Изм.	№ докум.	Подп.	Дата

- Рис. 372. СПб-2024. Стрельна, КН:78:40:0019185:2271; 2272; 110; 111; 2262; 2265. Шурф 35, дневная поверхность, вид на север.
- Рис. 373. СПб-2024. Стрельна, КН:78:40:0019185:2271; 2272; 110; 111; 2262; 2265. Шурф 35, фиксация по уровню материковой поверхности, вид на север.
- Рис. 374. СПб-2024. Стрельна, КН:78:40:0019185:2271; 2272; 110; 111; 2262; 2265. Шурф 35, фиксация по уровню материковой поверхности, вид на север.
- Рис. 375. СПб-2024. Стрельна, КН:78:40:0019185:2271; 2272; 110; 111; 2262; 2265. Шурф 35, северная стенка.
- Рис. 376. СПб-2024. Стрельна, КН:78:40:0019185:2271; 2272; 110; 111; 2262; 2265. Шурф 35, фиксация по уровню материковой поверхности, вид на запад.
- Рис. 377. СПб-2024. Стрельна, КН:78:40:0019185:2271; 2272; 110; 111; 2262; 2265. Шурф 35, западная стенка.
- Рис. 378. СПб-2024. Стрельна, КН:78:40:0019185:2271; 2272; 110; 111; 2262; 2265. Шурф 35 после рекультивации, вид на север.
- Рис. 379. СПб-2024. Стрельна, КН:78:40:0019185:2271; 2272; 110; 111; 2262; 2265. Местоположение шурфа 36, вид на север.
- Рис. 380. СПб-2024. Стрельна, КН:78:40:0019185:2271; 2272; 110; 111; 2262; 2265. Местоположение шурфа 36, вид на восток.
- Рис. 381. СПб-2024. Стрельна, КН:78:40:0019185:2271; 2272; 110; 111; 2262; 2265. Шурф 36, дневная поверхность, вид на север.
- Рис. 382. СПб-2024. Стрельна, КН:78:40:0019185:2271; 2272; 110; 111; 2262; 2265. Шурф 36, фиксация по уровню материковой поверхности, вид на север.
- Рис. 383. СПб-2024. Стрельна, КН:78:40:0019185:2271; 2272; 110; 111; 2262; 2265. Шурф 36, фиксация по уровню материковой поверхности, вид на север.
- Рис. 384. СПб-2024. Стрельна, КН:78:40:0019185:2271; 2272; 110; 111; 2262; 2265. Шурф 36, северная стенка.
- Рис. 385. СПб-2024. Стрельна, КН:78:40:0019185:2271; 2272; 110; 111; 2262; 2265. Шурф 36, фиксация по уровню материковой поверхности, вид на запад.
- Рис. 386. СПб-2024. Стрельна, КН:78:40:0019185:2271; 2272; 110; 111; 2262; 2265. Шурф 36, западная стенка.
- Рис. 387. СПб-2024. Стрельна, КН:78:40:0019185:2271; 2272; 110; 111; 2262; 2265. Шурф 36 после рекультивации, вид на север.
- Рис. 388. СПб-2024. Стрельна, КН:78:40:0019185:2271; 2272; 110; 111; 2262; 2265. Местоположение шурфа 37, вид на север.
- Рис. 389. СПб-2024. Стрельна, КН:78:40:0019185:2271; 2272; 110; 111; 2262; 2265. Местоположение шурфа 37, вид на восток.
- Рис. 390. СПб-2024. Стрельна, КН:78:40:0019185:2271; 2272; 110; 111; 2262; 2265. Шурф 37, дневная поверхность, вид на север.
- Рис. 391. СПб-2024. Стрельна, КН:78:40:0019185:2271; 2272; 110; 111; 2262; 2265. Шурф 37, фиксация по уровню материковой поверхности, вид на север.
- Рис. 392. СПб-2024. Стрельна, КН:78:40:0019185:2271; 2272; 110; 111; 2262; 2265. Шурф 37, фиксация по уровню материковой поверхности, вид на север.
- Рис. 393. СПб-2024. Стрельна, КН:78:40:0019185:2271; 2272; 110; 111; 2262; 2265. Шурф 37, северная стенка.

Име. № подл.	Подп. и дата	Име. № дубл.	Взам. инв. №	Подп. и дата

Ли	Изм.	№ докум.	Подп.	Дата

- Рис. 394. СПб-2024. Стрельна, КН:78:40:0019185:2271; 2272; 110; 111; 2262; 2265. Шурф 37, фиксация по уровню материковой поверхности, вид на запад.
- Рис. 395. СПб-2024. Стрельна, КН:78:40:0019185:2271; 2272; 110; 111; 2262; 2265. Шурф 37 западная стенка.
- Рис. 396. СПб-2024. Стрельна, КН:78:40:0019185:2271; 2272; 110; 111; 2262; 2265. Шурф 37 после рекультивации, вид на север.
- Рис. 397. СПб-2024. Стрельна, КН:78:40:0019185:2271; 2272; 110; 111; 2262; 2265. Местоположение шурфа 38, вид на север.
- Рис. 398. СПб-2024. Стрельна, КН:78:40:0019185:2271; 2272; 110; 111; 2262; 2265. Местоположение шурфа 38, вид на восток.
- Рис. 399. СПб-2024. Стрельна, КН:78:40:0019185:2271; 2272; 110; 111; 2262; 2265. Шурф 38, дневная поверхность, вид на север.
- Рис. 400. СПб-2024. Стрельна, КН:78:40:0019185:2271; 2272; 110; 111; 2262; 2265. Шурф 38, фиксация по уровню материковой поверхности, вид на север.
- Рис. 401. СПб-2024. Стрельна, КН:78:40:0019185:2271; 2272; 110; 111; 2262; 2265. Шурф 38, фиксация по уровню материковой поверхности, вид на север.
- Рис. 402. СПб-2024. Стрельна, КН:78:40:0019185:2271; 2272; 110; 111; 2262; 2265. Шурф 38, северная стенка.
- Рис. 403. СПб-2024. Стрельна, КН:78:40:0019185:2271; 2272; 110; 111; 2262; 2265. Шурф 38, фиксация по уровню материковой поверхности, вид на запад.
- Рис. 404. СПб-2024. Стрельна, КН:78:40:0019185:2271; 2272; 110; 111; 2262; 2265. Шурф 38 западная стенка.
- Рис. 405. СПб-2024. Стрельна, КН:78:40:0019185:2271; 2272; 110; 111; 2262; 2265. Шурф 38 после рекультивации, вид на север.
- Рис. 406. СПб-2024. Стрельна, КН:78:40:0019185:2271; 2272; 110; 111; 2262; 2265. Местоположение шурфа 39, вид на север.
- Рис. 407. СПб-2024. Стрельна, КН:78:40:0019185:2271; 2272; 110; 111; 2262; 2265. Местоположение шурфа 39, вид на восток.
- Рис. 408. СПб-2024. Стрельна, КН:78:40:0019185:2271; 2272; 110; 111; 2262; 2265. Шурф 39, дневная поверхность, вид на север.
- Рис. 409. СПб-2024. Стрельна, КН:78:40:0019185:2271; 2272; 110; 111; 2262; 2265. Шурф 39, фиксация по уровню материковой поверхности, вид на север.
- Рис. 400. СПб-2024. Стрельна, КН:78:40:0019185:2271; 2272; 110; 111; 2262; 2265. Шурф 39, фиксация по уровню материковой поверхности, вид на север.
- Рис. 411. СПб-2024. Стрельна, КН:78:40:0019185:2271; 2272; 110; 111; 2262; 2265. Шурф 39, северная стенка.
- Рис. 412. СПб-2024. Стрельна, КН:78:40:0019185:2271; 2272; 110; 111; 2262; 2265. Шурф 39, фиксация по уровню материковой поверхности, вид на запад.
- Рис. 413. СПб-2024. Стрельна, КН:78:40:0019185:2271; 2272; 110; 111; 2262; 2265. Шурф 39 западная стенка.
- Рис. 414. СПб-2024. Стрельна, КН:78:40:0019185:2271; 2272; 110; 111; 2262; 2265. Шурф 39 после рекультивации, вид на север.
- Рис. 415. СПб-2024. Стрельна, КН:78:40:0019185:2271; 2272; 110; 111; 2262; 2265. Местоположение шурфа 40, вид на север.

Име. № подл.	Подп. и дата	Име. № дубл.	Взам. инв. №	Подп. и дата					
					Ли	Изм.	№ докум.	Подп.	Дата

- Рис. 416. СПб-2024. Стрельна, КН:78:40:0019185:2271; 2272; 110; 111; 2262; 2265. Местоположение шурфа 40, вид на восток.
- Рис. 417. СПб-2024. Стрельна, КН:78:40:0019185:2271; 2272; 110; 111; 2262; 2265. Шурф 40, дневная поверхность, вид на север.
- Рис. 418. СПб-2024. Стрельна, КН:78:40:0019185:2271; 2272; 110; 111; 2262; 2265. Шурф 40, фиксация по уровню материковой поверхности, вид на север.
- Рис. 419. СПб-2024. Стрельна, КН:78:40:0019185:2271; 2272; 110; 111; 2262; 2265. Шурф 40, фиксация по уровню материковой поверхности, вид на север.
- Рис. 420. СПб-2024. Стрельна, КН:78:40:0019185:2271; 2272; 110; 111; 2262; 2265. Шурф 40, северная стенка.
- Рис. 421. СПб-2024. Стрельна, КН:78:40:0019185:2271; 2272; 110; 111; 2262; 2265. Шурф 40, фиксация по уровню материковой поверхности, вид на запад.
- Рис. 422. СПб-2024. Стрельна, КН:78:40:0019185:2271; 2272; 110; 111; 2262; 2265. Шурф 40 западная стенка.
- Рис. 423. СПб-2024. Стрельна, КН:78:40:0019185:2271; 2272; 110; 111; 2262; 2265. Шурф 40 после рекультивации, вид на север.
- Рис. 424. СПб-2024. Стрельна, КН:78:40:0019185:2271; 2272; 110; 111; 2262; 2265. Местоположение шурфа 41, вид на север.
- Рис. 425. СПб-2024. Стрельна, КН:78:40:0019185:2271; 2272; 110; 111; 2262; 2265. Местоположение шурфа 41, вид на восток.
- Рис. 426. СПб-2024. Стрельна, КН:78:40:0019185:2271; 2272; 110; 111; 2262; 2265. Шурф 41, дневная поверхность, вид на север.
- Рис. 427. СПб-2024. Стрельна, КН:78:40:0019185:2271; 2272; 110; 111; 2262; 2265. Шурф 41, фиксация по уровню материковой поверхности, вид на север.
- Рис. 428. СПб-2024. Стрельна, КН:78:40:0019185:2271; 2272; 110; 111; 2262; 2265. Шурф 41, фиксация по уровню материковой поверхности, вид на север.
- Рис. 429. СПб-2024. Стрельна, КН:78:40:0019185:2271; 2272; 110; 111; 2262; 2265. Шурф 41, северная стенка.
- Рис. 430. СПб-2024. Стрельна, КН:78:40:0019185:2271; 2272; 110; 111; 2262; 2265. Шурф 41, фиксация по уровню материковой поверхности, вид на запад.
- Рис. 431. СПб-2024. Стрельна, КН:78:40:0019185:2271; 2272; 110; 111; 2262; 2265. Шурф 41 западная стенка.
- Рис. 432. СПб-2024. Стрельна, КН:78:40:0019185:2271; 2272; 110; 111; 2262; 2265. Шурф 41 после рекультивации, вид на север.
- Рис. 433. СПб-2024. Стрельна, КН:78:40:0019185:2271; 2272; 110; 111; 2262; 2265. Местоположение шурфа 42, вид на север.
- Рис. 434. СПб-2024. Стрельна, КН:78:40:0019185:2271; 2272; 110; 111; 2262; 2265. Местоположение шурфа 42, вид на восток.
- Рис. 435. СПб-2024. Стрельна, КН:78:40:0019185:2271; 2272; 110; 111; 2262; 2265. Шурф 42, дневная поверхность, вид на север.
- Рис. 436. СПб-2024. Стрельна, КН:78:40:0019185:2271; 2272; 110; 111; 2262; 2265. Шурф 42, фиксация по уровню материковой поверхности, вид на север.
- Рис. 437. СПб-2024. Стрельна, КН:78:40:0019185:2271; 2272; 110; 111; 2262; 2265. Шурф 42, фиксация по уровню материковой поверхности, вид на север.

Име. № подл.	Подп. и дата	Име. № дубл.	Взам. инв. №	Подп. и дата					
					Ли	Изм.	№ докум.	Подп.	Дата

Рис. 438. СПб-2024. Стрельна, КН:78:40:0019185:2271; 2272; 110; 111; 2262; 2265. Шурф 42, северная стенка.

Рис. 439. СПб-2024. Стрельна, КН:78:40:0019185:2271; 2272; 110; 111; 2262; 2265. Шурф 42, фиксация по уровню материковой поверхности, вид на запад.

Рис. 440. СПб-2024. Стрельна, КН:78:40:0019185:2271; 2272; 110; 111; 2262; 2265. Шурф 42 западная стенка.

Рис. 441. СПб-2024. Стрельна, КН:78:40:0019185:2271; 2272; 110; 111; 2262; 2265. Шурф 42 после рекультивации, вид на север.

Рис. 442. СПб-2024. Стрельна, КН:78:40:0019185:2271; 2272; 110; 111; 2262; 2265. Местоположение шурфа 43, вид на север.

Рис. 443. СПб-2024. Стрельна, КН:78:40:0019185:2271; 2272; 110; 111; 2262; 2265. Местоположение шурфа 43, вид на восток.

Рис. 444. СПб-2024. Стрельна, КН:78:40:0019185:2271; 2272; 110; 111; 2262; 2265. Шурф 43, дневная поверхность, вид на север.

Рис. 445. СПб-2024. Стрельна, КН:78:40:0019185:2271; 2272; 110; 111; 2262; 2265. Шурф 43, фиксация по уровню материковой поверхности, вид на север.

Рис. 446. СПб-2024. Стрельна, КН:78:40:0019185:2271; 2272; 110; 111; 2262; 2265. Шурф 43, фиксация по уровню материковой поверхности, вид на север.

Рис. 447. СПб-2024. Стрельна, КН:78:40:0019185:2271; 2272; 110; 111; 2262; 2265. Шурф 43, северная стенка.

Рис. 448. СПб-2024. Стрельна, КН:78:40:0019185:2271; 2272; 110; 111; 2262; 2265. Шурф 43, фиксация по уровню материковой поверхности, вид на запад.

Рис. 449. СПб-2024. Стрельна, КН:78:40:0019185:2271; 2272; 110; 111; 2262; 2265. Шурф 43 западная стенка.

Рис. 450. СПб-2024. Стрельна, КН:78:40:0019185:2271; 2272; 110; 111; 2262; 2265. Шурф 43 после рекультивации, вид на север.

Рис. 451. СПб-2024. Стрельна, КН:78:40:0019185:2271; 2272; 110; 111; 2262; 2265. Местоположение шурфа 44, вид на север.

Рис. 452. СПб-2024. Стрельна, КН:78:40:0019185:2271; 2272; 110; 111; 2262; 2265. Местоположение шурфа 44, вид на восток.

Рис. 453. СПб-2024. Стрельна, КН:78:40:0019185:2271; 2272; 110; 111; 2262; 2265. Шурф 44, дневная поверхность, вид на север.

Рис. 454. СПб-2024. Стрельна, КН:78:40:0019185:2271; 2272; 110; 111; 2262; 2265. Шурф 44, фиксация по уровню материковой поверхности, вид на север.

Рис. 455. СПб-2024. Стрельна, КН:78:40:0019185:2271; 2272; 110; 111; 2262; 2265. Шурф 44, фиксация по уровню материковой поверхности, вид на север.

Рис. 456. СПб-2024. Стрельна, КН:78:40:0019185:2271; 2272; 110; 111; 2262; 2265. Шурф 44, северная стенка.

Рис. 457. СПб-2024. Стрельна, КН:78:40:0019185:2271; 2272; 110; 111; 2262; 2265. Шурф 44, фиксация по уровню материковой поверхности, вид на запад.

Рис. 458. СПб-2024. Стрельна, КН:78:40:0019185:2271; 2272; 110; 111; 2262; 2265. Шурф 44 западная стенка.

Рис. 459. СПб-2024. Стрельна, КН:78:40:0019185:2271; 2272; 110; 111; 2262; 2265. Шурф 44 после рекультивации, вид на север.

Име. № подл.	Подп. и дата
Име. № дубл.	Взам. инв. №
Подп. и дата	Подп. и дата
Име. № подл.	Подп. и дата

Ли	Изм.	№ докум.	Подп.	Дата

- Рис. 460. СПб-2024. Стрельна, КН:78:40:0019185:2271; 2272; 110; 111; 2262; 2265. Местоположение шурфа 45, вид на север.
- Рис. 461. СПб-2024. Стрельна, КН:78:40:0019185:2271; 2272; 110; 111; 2262; 2265. Местоположение шурфа 45, вид на восток.
- Рис. 462. СПб-2024. Стрельна, КН:78:40:0019185:2271; 2272; 110; 111; 2262; 2265. Шурф 45, дневная поверхность, вид на север.
- Рис. 463. СПб-2024. Стрельна, КН:78:40:0019185:2271; 2272; 110; 111; 2262; 2265. Шурф 45, фиксация по уровню материковой поверхности, вид на север.
- Рис. 464. СПб-2024. Стрельна, КН:78:40:0019185:2271; 2272; 110; 111; 2262; 2265. Шурф 45, фиксация по уровню материковой поверхности, вид на север.
- Рис. 465. СПб-2024. Стрельна, КН:78:40:0019185:2271; 2272; 110; 111; 2262; 2265. Шурф 45, северная стенка.
- Рис. 466. СПб-2024. Стрельна, КН:78:40:0019185:2271; 2272; 110; 111; 2262; 2265. Шурф 45, фиксация по уровню материковой поверхности, вид на запад.
- Рис. 467. СПб-2024. Стрельна, КН:78:40:0019185:2271; 2272; 110; 111; 2262; 2265. Шурф 45 западная стенка.
- Рис. 468. СПб-2024. Стрельна, КН:78:40:0019185:2271; 2272; 110; 111; 2262; 2265. Шурф 45 после рекультивации, вид на север.
- Рис. 469. СПб-2024. Стрельна, КН:78:40:0019185:2271; 2272; 110; 111; 2262; 2265. Местоположение шурфа 46, вид на север.
- Рис. 470. СПб-2024. Стрельна, КН:78:40:0019185:2271; 2272; 110; 111; 2262; 2265. Местоположение шурфа 46, вид на восток.
- Рис. 471. СПб-2024. Стрельна, КН:78:40:0019185:2271; 2272; 110; 111; 2262; 2265. Шурф 46, дневная поверхность, вид на восток.
- Рис. 472. СПб-2024. Стрельна, КН:78:40:0019185:2271; 2272; 110; 111; 2262; 2265. Шурф 46, фиксация по уровню материковой поверхности, вид на север.
- Рис. 473. СПб-2024. Стрельна, КН:78:40:0019185:2271; 2272; 110; 111; 2262; 2265. Шурф 46, фиксация по уровню материковой поверхности, вид на север.
- Рис. 474. СПб-2024. Стрельна, КН:78:40:0019185:2271; 2272; 110; 111; 2262; 2265. Шурф 46, северная стенка.
- Рис. 475. СПб-2024. Стрельна, КН:78:40:0019185:2271; 2272; 110; 111; 2262; 2265. Шурф 46, фиксация по уровню материковой поверхности, вид на запад.
- Рис. 476. СПб-2024. Стрельна, КН:78:40:0019185:2271; 2272; 110; 111; 2262; 2265. Шурф 46 западная стенка.
- Рис. 477. СПб-2024. Стрельна, КН:78:40:0019185:2271; 2272; 110; 111; 2262; 2265. Шурф 46 после рекультивации, вид на север.
- Рис. 478. СПб-2024. Стрельна, КН:78:40:0019185:2271; 2272; 110; 111; 2262; 2265. Местоположение шурфа 47, вид на север.
- Рис. 479. СПб-2024. Стрельна, КН:78:40:0019185:2271; 2272; 110; 111; 2262; 2265. Местоположение шурфа 47, вид на восток.
- Рис. 480. СПб-2024. Стрельна, КН:78:40:0019185:2271; 2272; 110; 111; 2262; 2265. Шурф 47, дневная поверхность, вид на восток.
- Рис. 481. СПб-2024. Стрельна, КН:78:40:0019185:2271; 2272; 110; 111; 2262; 2265. Шурф 47, фиксация по уровню материковой поверхности, вид на север.

Име. № подл.	Подп. и дата	Име. № дубл.	Взам. инв. №	Подп. и дата					
					Ли	Изм.	№ докум.	Подп.	Дата

- Рис. 482 СПб-2024. Стрельна, КН:78:40:0019185:2271; 2272; 110; 111; 2262; 2265. Шурф 47, фиксация по уровню материковой поверхности, вид на север.
- Рис. 483. СПб-2024. Стрельна, КН:78:40:0019185:2271; 2272; 110; 111; 2262; 2265. Шурф 47, северная стенка.
- Рис. 484. СПб-2024. Стрельна, КН:78:40:0019185:2271; 2272; 110; 111; 2262; 2265. Шурф 47, фиксация по уровню материковой поверхности, вид на запад.
- Рис. 485. СПб-2024. Стрельна, КН:78:40:0019185:2271; 2272; 110; 111; 2262; 2265. Шурф 47 западная стенка.
- Рис. 486. СПб-2024. Стрельна, КН:78:40:0019185:2271; 2272; 110; 111; 2262; 2265. Шурф 47 после рекультивации, вид на север.
- Рис. 487. СПб-2024. Стрельна, КН:78:40:0019185:2271; 2272; 110; 111; 2262; 2265. Местоположение шурфа 48, вид на север.
- Рис. 488. СПб-2024. Стрельна, КН:78:40:0019185:2271; 2272; 110; 111; 2262; 2265. Местоположение шурфа 48, вид на восток.
- Рис. 489 СПб-2024. Стрельна, КН:78:40:0019185:2271; 2272; 110; 111; 2262; 2265. Шурф 48, дневная поверхность, вид на восток.
- Рис. 490. СПб-2024. Стрельна, КН:78:40:0019185:2271; 2272; 110; 111; 2262; 2265. Шурф 48, фиксация по уровню материковой поверхности, вид на север.
- Рис. 491. СПб-2024. Стрельна, КН:78:40:0019185:2271; 2272; 110; 111; 2262; 2265. Шурф 48, фиксация по уровню материковой поверхности, вид на север.
- Рис. 492. СПб-2024. Стрельна, КН:78:40:0019185:2271; 2272; 110; 111; 2262; 2265. Шурф 48, северная стенка.
- Рис. 493. СПб-2024. Стрельна, КН:78:40:0019185:2271; 2272; 110; 111; 2262; 2265. Шурф 48, фиксация по уровню материковой поверхности, вид на запад.
- Рис. 494. СПб-2024. Стрельна, КН:78:40:0019185:2271; 2272; 110; 111; 2262; 2265. Шурф 48 западная стенка.
- Рис. 495. СПб-2024. Стрельна, КН:78:40:0019185:2271; 2272; 110; 111; 2262; 2265. Шурф 48 после рекультивации, вид на север.
- Рис. 496. СПб-2024. Стрельна, КН:78:40:0019185:2271; 2272; 110; 111; 2262; 2265. Местоположение шурфа 49, вид на север.
- Рис. 497. СПб-2024. Стрельна, КН:78:40:0019185:2271; 2272; 110; 111; 2262; 2265. Местоположение шурфа 49, вид на восток.
- Рис. 498 СПб-2024. Стрельна, КН:78:40:0019185:2271; 2272; 110; 111; 2262; 2265. Шурф 49, дневная поверхность, вид на восток.
- Рис. 499. СПб-2024. Стрельна, КН:78:40:0019185:2271; 2272; 110; 111; 2262; 2265. Шурф 49, фиксация по уровню материковой поверхности, вид на север.
- Рис. 500. СПб-2024. Стрельна, КН:78:40:0019185:2271; 2272; 110; 111; 2262; 2265. Шурф 49, фиксация по уровню материковой поверхности, вид на север.
- Рис. 501. СПб-2024. Стрельна, КН:78:40:0019185:2271; 2272; 110; 111; 2262; 2265. Шурф 49, северная стенка.
- Рис. 502. СПб-2024. Стрельна, КН:78:40:0019185:2271; 2272; 110; 111; 2262; 2265. Шурф 49, фиксация по уровню материковой поверхности, вид на запад.
- Рис. 503. СПб-2024. Стрельна, КН:78:40:0019185:2271; 2272; 110; 111; 2262; 2265. Шурф 49 западная стенка.

Име. № подл.	Подп. и дата	Име. № дубл.	Взам. инв. №	Подп. и дата					
					Ли	Изм.	№ докум.	Подп.	Дата

- Рис. 526. СПб-2024. Стрельна, КН:78:40:0019185:2271; 2272; 110; 111; 2262; 2265. Шурф 52, фиксация по уровню материковой поверхности, вид на север.
- Рис. 527. СПб-2024. Стрельна, КН:78:40:0019185:2271; 2272; 110; 111; 2262; 2265. Шурф 52, фиксация по уровню материковой поверхности, вид на север.
- Рис. 528. СПб-2024. Стрельна, КН:78:40:0019185:2271; 2272; 110; 111; 2262; 2265. Шурф 52, северная стенка.
- Рис. 529. СПб-2024. Стрельна, КН:78:40:0019185:2271; 2272; 110; 111; 2262; 2265. Шурф 52, фиксация по уровню материковой поверхности, вид на запад.
- Рис. 530. СПб-2024. Стрельна, КН:78:40:0019185:2271; 2272; 110; 111; 2262; 2265. Шурф 52 западная стенка.
- Рис. 531. СПб-2024. Стрельна, КН:78:40:0019185:2271; 2272; 110; 111; 2262; 2265. Шурф 52 после рекультивации, вид на север.
- Рис. 532. СПб-2024. Стрельна, КН:78:40:0019185:2271; 2272; 110; 111; 2262; 2265. Местоположение шурфа 53, вид на север.
- Рис. 533. СПб-2024. Стрельна, КН:78:40:0019185:2271; 2272; 110; 111; 2262; 2265. Местоположение шурфа 53, вид на восток.
- Рис. 534. СПб-2024. Стрельна, КН:78:40:0019185:2271; 2272; 110; 111; 2262; 2265. Шурф 53, дневная поверхность, вид на восток.
- Рис. 535. СПб-2024. Стрельна, КН:78:40:0019185:2271; 2272; 110; 111; 2262; 2265. Шурф 53, фиксация по уровню материковой поверхности, вид на север.
- Рис. 536. СПб-2024. Стрельна, КН:78:40:0019185:2271; 2272; 110; 111; 2262; 2265. Шурф 53, фиксация по уровню материковой поверхности, вид на север.
- Рис. 537. СПб-2024. Стрельна, КН:78:40:0019185:2271; 2272; 110; 111; 2262; 2265. Шурф 53, северная стенка.
- Рис. 538. СПб-2024. Стрельна, КН:78:40:0019185:2271; 2272; 110; 111; 2262; 2265. Шурф 53, фиксация по уровню материковой поверхности, вид на запад.
- Рис. 539. СПб-2024. Стрельна, КН:78:40:0019185:2271; 2272; 110; 111; 2262; 2265. Шурф 53 западная стенка.
- Рис. 540. СПб-2024. Стрельна, КН:78:40:0019185:2271; 2272; 110; 111; 2262; 2265. Шурф 53 после рекультивации, вид на север.
- Рис. 541. СПб-2024. Стрельна, КН:78:40:0019185:2271; 2272; 110; 111; 2262; 2265. Местоположение шурфа 54, вид на север.
- Рис. 542. СПб-2024. Стрельна, КН:78:40:0019185:2271; 2272; 110; 111; 2262; 2265. Местоположение шурфа 54, вид на восток.
- Рис. 543. СПб-2024. Стрельна, КН:78:40:0019185:2271; 2272; 110; 111; 2262; 2265. Шурф 54, дневная поверхность, вид на восток.
- Рис. 544. СПб-2024. Стрельна, КН:78:40:0019185:2271; 2272; 110; 111; 2262; 2265. Шурф 54, фиксация по уровню материковой поверхности, вид на север.
- Рис. 545. СПб-2024. Стрельна, КН:78:40:0019185:2271; 2272; 110; 111; 2262; 2265. Шурф 54, фиксация по уровню материковой поверхности, вид на север.
- Рис. 546. СПб-2024. Стрельна, КН:78:40:0019185:2271; 2272; 110; 111; 2262; 2265. Шурф 54, северная стенка.
- Рис. 547. СПб-2024. Стрельна, КН:78:40:0019185:2271; 2272; 110; 111; 2262; 2265. Шурф 54, фиксация по уровню материковой поверхности, вид на запад.

Име. № подл.	Подп. и дата	Име. № дубл.	Взам. инв. №	Подп. и дата					
					Ли	Изм.	№ докум.	Подп.	Дата



Рис. 1. СПб-2024. Стрельна, КН:78:40:0019185-2271; 2272; 110; 111; 2262; 2265. Территория проведения работ на фрагменте карты Санкт-Петербурга и Ленинградской области.

Име. № подл.	Подп. и дата
Име. № дубл.	Взам. и ме. №
Име. № подл.	Подп. и дата
Име. № подл.	Подп. и дата

Ли	Изм.	№ докум.	Подп.	Дата



Рис. 2. СПб-2024. Стрельна, КН:78:40:0019185:2271; 2272; 110; 111; 2262; 2265. Границы территории обследования на фрагменте карты Санкт-Петербурга с указанием номеров кадастровых участков.

Име. № подл.	Подл. и дата	Име. № дубл.	Взам. ише. №	Подп. и дата
Ли	Изм.	№ докум.	Подп.	Дата
01/01/2024-ИИМК РАН-2024-ТО				Лист
				107

Имя № подл.	Подп. и дата	Знам. зна. №	Имя. № дубля.	Подп. и дата

Имя	
Директ	
№ докум.	
Лист	
Датум	

01/01/2024 ИИМК РАН-ТО

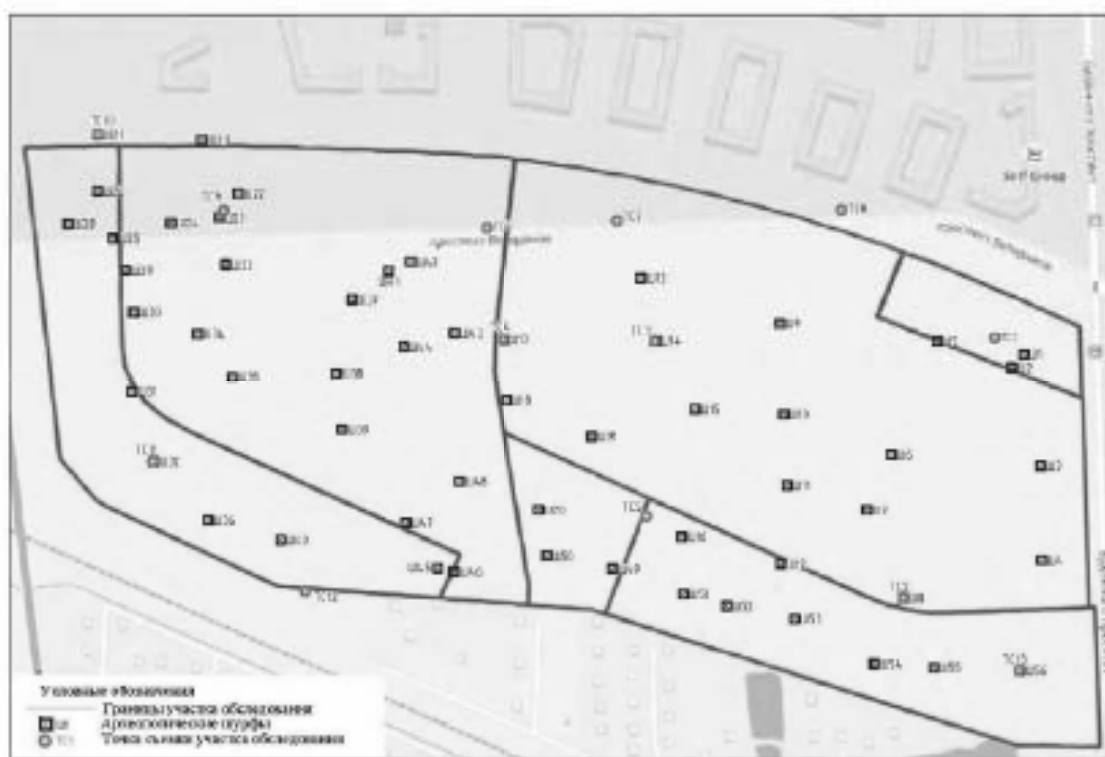


Рис. 3. СП6-2024. Стрельца, КН:78:40:0019185:2271; 2272; 110; 111; 2262; 2265. Территория обследования с указанием точек фотофиксации и мест производства археологических шурфов на публичной карте.

Имя № подл.	Подп. и дата	Знам. зна. №	Имя. № дубл.	Подп. и дата

Имя	
Директ	
№ докум.	
СЛАН	
Датум	



01/01/2024 ИИМК РАН-ТО

Рис. 4. СП6-2024. Стрелана, КН:78:40:0019185:2271; 2272; 110; 111; 2262; 2265. Территория обследования с указанием точек фотофиксации и мест производства археологических шурфов на аэрофотоснимке.

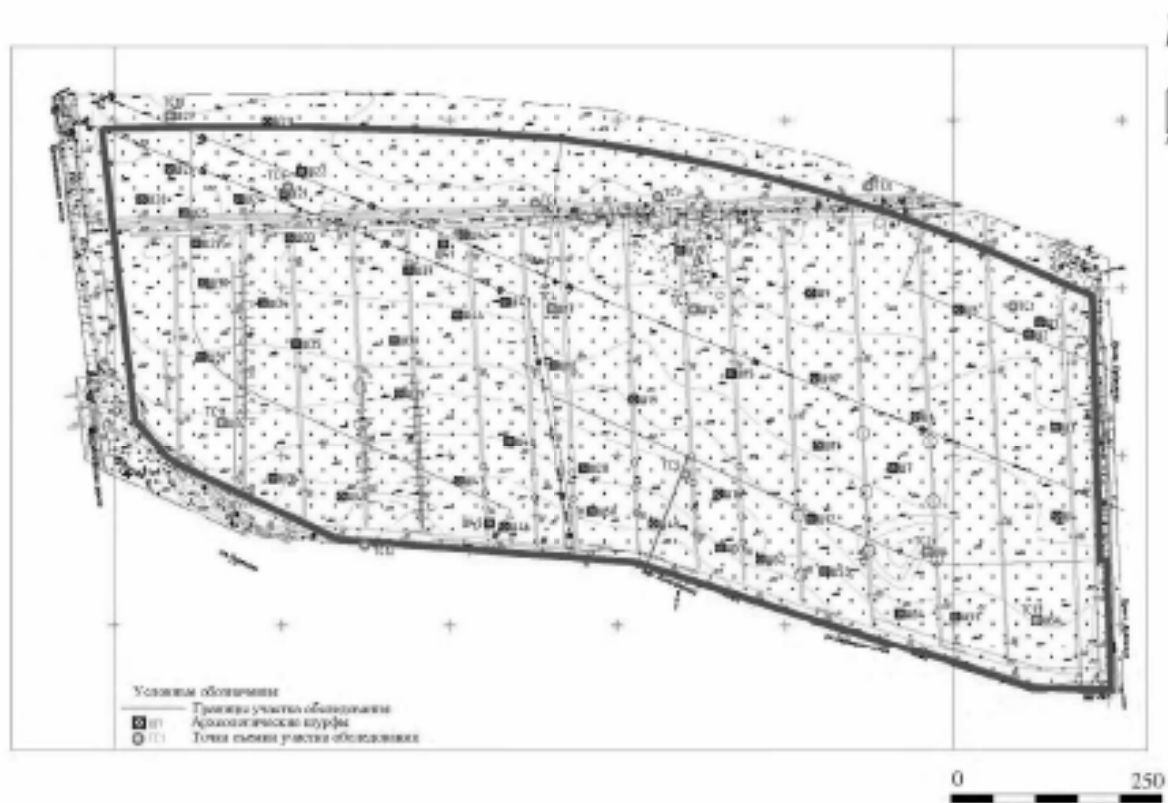


Рис. 5. СТБ-2024. Стрельня, КИ:78:40:0009185:2271; 2272; 110; 111; 2262; 2265. Территория обсаживания с указанием точек фотофиксации и мест проведения археологических курфов на топоплане.

№	Имя	№ докум.	Подп.	Дата

01/01/2024-ИИМК РАН-2024-ТО

Лист
110



Рис. 6. СПб-2024. Стрельна, КН:78:40:0019185:2271; 2272; 110; 111; 2262; 2265. Место производства работ на карте 1676 года.



Рис. 7. СПб-2024. Стрельна, КН:78:40:0019185:2271; 2272; 110; 111; 2262; 2265. Место производства работ на карте 1727 года.



Рис. 8. СПб-2024. Стрельна, КН:78:40:0019185:2271; 2272; 110; 111; 2262; 2265. Место производства работ на карте 1831 года.



Рис. 9. СПб-2024. Стрельна, КН:78:40:0019185:2271; 2272; 110; 111; 2262; 2265. Место производства работ на карте 1890 года.

Име. № подл.	Подл. и дата	Име. № дубл.	Взам. инв. №	Подл. и дата

Ли	Изм.	№ докум.	Подп.	Дата



Рис. 10. СПб-2024. Стрельна, КН:78:40:0019185:2271; 2272; 110; 111; 2262; 2265. Место производства работ на карте 1920-х годов.



Рис. 11. СПб-2024. Стрельна, КН:78:40:0019185:2271; 2272; 110; 111; 2262; 2265. Место производства работ на аэрофотоснимке 1942 года.

Име. № подл.	Подл. и дата	Име. № дубл.	Взам. и ме. №	Подл. и дата
Ли	Изм.	№ докум.	Подп.	Дата



Рис. 12. СПб-2024. Стрельна, КН:78:40:0019185:2271; 2272; 110; 111; 2262; 2265. Место производства работ на спутниковом снимке Ленинграда 1972 года.

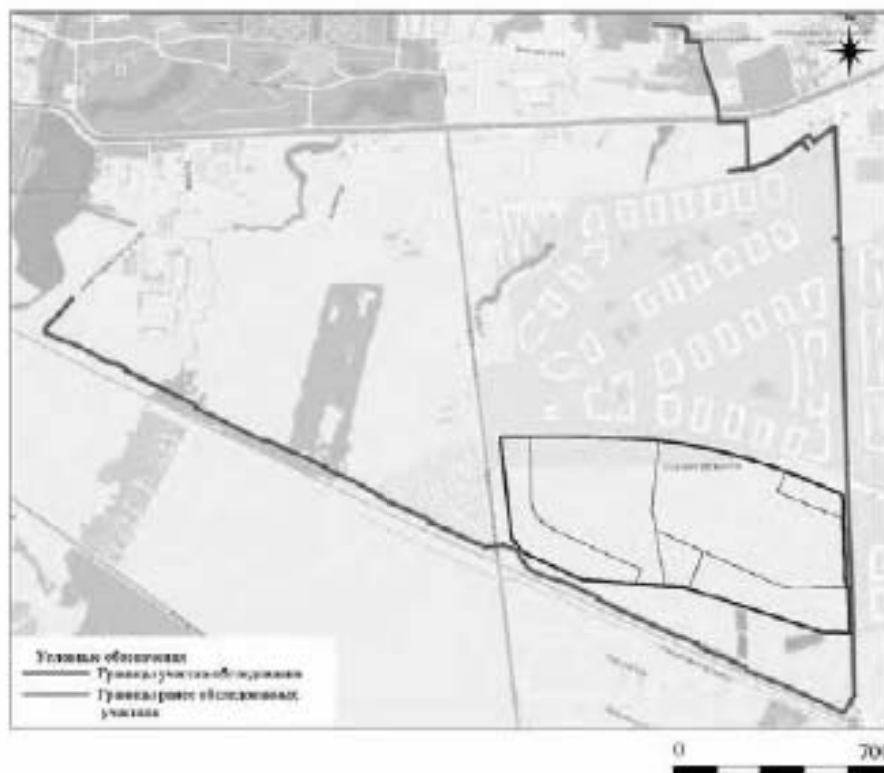


Рис. 13. СПб-2024. Стрельна, КН:78:40:0019185:2271; 2272; 110; 111; 2262; 2265. Расположение места производства работ относительно ранее обследованных участков.

Име. № подл.	Подл. и дата	Име. № дубл.	Взам. и ме. №	Подп. и дата

Ли	Изм.	№ докум.	Подп.	Дата

01/01/2024-ИИМК РАН-2024-ТО

Лист

114



Рис. 14. СПб-2024. Стрельна, КН:78:40:0019185:2271; 2272; 110; 111; 2262; 2265. Точка фотофиксации 1, вид на северо-восток.



Рис. 15. СПб-2024. Стрельна, КН:78:40:0019185:2271; 2272; 110; 111; 2262; 2265. Точка фотофиксации 1, вид на северо-запад.

Име, № подл.	Подп. и дата	Име, № дубл.	Взам. ише, №	Подп. и дата

Ли	Изм.	№ докум.	Подп.	Дата

01/01/2024-ИИМК РАН-2024-ТО

Лист

115



Рис. 16. СПб-2024. Стрельна, КН:78:40:0019185:2271; 2272; 110; 111; 2262; 2265. Точка фотофиксации 1, вид на юго-восток.



Рис. 17. СПб-2024. Стрельна, КН:78:40:0019185:2271; 2272; 110; 111; 2262; 2265. Точка фотофиксации 1, вид на юго-запад.

Име, № подл.	Подп. и дата	Име, № дубл.	Взам. или, №	Подп. и дата

Ли	Изм.	№ докум.	Подп.	Дата

01/01/2024-ИИМК РАН-2024-ТО

Лист

116



Рис. 18. СПб-2024. Стрельна, КН:78:40:0019185:2271; 2272; 110; 111; 2262; 2265. Точка фотофиксации 2, вид на восток.



Рис. 19. СПб-2024. Стрельна, КН:78:40:0019185:2271; 2272; 110; 111; 2262; 2265. Точка фотофиксации 2, вид на север.

Име, № подл.	Подл. и дата	Име, № дубл.	Взам. ише, №	Подп. и дата

Ли	Изм.	№ докум.	Подп.	Дата

01/01/2024-ИИМК РАН-2024-ТО

Лист

117



Рис. 20. СПб-2024. Стрельна, КН:78:40:0019185:2271; 2272; 110; 111; 2262; 2265. Точка фотофиксации 2, вид на запад.



Рис. 21. СПб-2024. Стрельна, КН:78:40:0019185:2271; 2272; 110; 111; 2262; 2265. Точка фотофиксации 2, вид на юг.

Име, № подл.	Подл. и дата	Име, № дубл.	Взам. ише, №	Подп. и дата

Ли	Изм.	№ докум.	Подп.	Дата

01/01/2024-ИИМК РАН-2024-ТО

Лист

118



Рис. 22. СПб-2024. Стрельна, КН:78:40:0019185:2271; 2272; 110; 111; 2262; 2265. Точка фотофиксации 3, вид на восток.



Рис. 23. СПб-2024. Стрельна, КН:78:40:0019185:2271; 2272; 110; 111; 2262; 2265. Точка фотофиксации 3, вид на север.

Име, № подл.	Подл. и дата	Име, № дубл.	Взам. или, №	Подп. и дата

Ли	Изм.	№ докум.	Подп.	Дата

01/01/2024-ИИМК РАН-2024-ТО

Лист

119



Рис. 24. СПб-2024. Стрельна, КН:78:40:0019185:2271; 2272; 110; 111; 2262; 2265. Точка фотофиксации 3, вид на запад.



Рис. 25. СПб-2024. Стрельна, КН:78:40:0019185:2271; 2272; 110; 111; 2262; 2265. Точка фотофиксации 3, вид на юг.

Име, № подл.	Подл. и дата	Име, № дубл.	Взам. или, №	Подп. и дата

Ли	Изм.	№ докум.	Подп.	Дата

01/01/2024-ИИМК РАН-2024-ТО

Лист

120



Рис. 26. СПб-2024. Стрельна, КН:78:40:0019185:2271; 2272; 110; 111; 2262; 2265. Точка фотофиксации 4, вид на восток.



Рис. 27. СПб-2024. Стрельна, КН:78:40:0019185:2271; 2272; 110; 111; 2262; 2265. Точка фотофиксации 4, вид на север.

Име, № лист	Подп. и дата	Име, № дубл.	Взам. или, №	Подп. и дата

Ли	Изм.	№ докум.	Подп.	Дата

01/01/2024-ИИМК РАН-2024-ТО

Лист

121



Рис. 28. СПб-2024. Стрельна, КН:78:40:0019185:2271; 2272; 110; 111; 2262; 2265. Точка фотофиксации 4, вид на запад.



Рис. 29. СПб-2024. Стрельна, КН:78:40:0019185:2271; 2272; 110; 111; 2262; 2265. Точка фотофиксации 4, вид на юг.

Име, № подл.	Подл. и дата	Име, № дубл.	Взам. или, №	Подп. и дата

Ли	Изм.	№ докум.	Подп.	Дата

01/01/2024-ИИМК РАН-2024-ТО

Лист

122



Рис. 30. СПб-2024. Стрельна, КН:78:40:0019185:2271; 2272; 110; 111; 2262; 2265. Точка фотофиксации 5, вид на восток.



Рис. 31. СПб-2024. Стрельна, КН:78:40:0019185:2271; 2272; 110; 111; 2262; 2265. Точка фотофиксации 5, вид на север.

Име, № подл.	Подп. и дата	Име, № дубл.	Взам. ише, №	Подп. и дата

Ли	Изм.	№ докум.	Подп.	Дата

01/01/2024-ИИМК РАН-2024-ТО

Лист

123



Рис. 32. СПб-2024. Стрельна, КН:78:40:0019185:2271; 2272; 110; 111; 2262; 2265. Точка фотофиксации 5, вид на запад.



Рис. 33. СПб-2024. Стрельна, КН:78:40:0019185:2271; 2272; 110; 111; 2262; 2265. Точка фотофиксации 5, вид на юг.

Име, № подл.	Подл. и дата	Име, № дубл.	Взам. или, №	Подп. и дата

Ли	Изм.	№ докум.	Подп.	Дата

01/01/2024-ИИМК РАН-2024-ТО

Лист

124



Рис. 34. СПб-2024. Стрельна, КН:78:40:0019185:2271; 2272; 110; 111; 2262; 2265. Точка фотофиксации б, вид на восток.



Рис. 35. СПб-2024. Стрельна, КН:78:40:0019185:2271; 2272; 110; 111; 2262; 2265. Точка фотофиксации б, вид на север.

Име, № подл.	Подл. и дата	Име, № дубл.	Взам. ише, №	Подп. и дата

Ли	Изм.	№ докум.	Подп.	Дата

01/01/2024-ИИМК РАН-2024-ТО

Лист

125



Рис. 36. СПб-2024. Стрельна, КН:78:40:0019185:2271; 2272; 110; 111; 2262; 2265. Точка фотофиксации 6, вид на запад.



Рис. 37. СПб-2024. Стрельна, КН:78:40:0019185:2271; 2272; 110; 111; 2262; 2265. Точка фотофиксации 6, вид на юг.

Име, № подл.	Подл. и дата	Име, № дубл.	Взам. или, №	Подп. и дата

Ли	Изм.	№ докум.	Подп.	Дата

01/01/2024-ИИМК РАН-2024-ТО

Лист

126



Рис. 38. СПб-2024. Стрельна, КН:78:40:0019185:2271; 2272; 110; 111; 2262; 2265. Точка фотофиксации 7, вид на восток.



Рис. 39. СПб-2024. Стрельна, КН:78:40:0019185:2271; 2272; 110; 111; 2262; 2265. Точка фотофиксации 7, вид на север.

Име, № подл.	Подл. и дата	Име, № дубл.	Взам. ише, №	Подп. и дата

Ли	Изм.	№ докум.	Подп.	Дата

01/01/2024-ИИМК РАН-2024-ТО

Лист

127



Рис. 40. СПб-2024. Стрельна, КН:78:40:0019185:2271; 2272; 110; 111; 2262; 2265. Точка фотофиксации 7, вид на запад.



Рис. 41. СПб-2024. Стрельна, КН:78:40:0019185:2271; 2272; 110; 111; 2262; 2265. Точка фотофиксации 7, вид на юг.

Име, № подл.	Подл. и дата	Име, № дубл.	Взам. ише, №	Подп. и дата

Ли	Изм.	№ докум.	Подп.	Дата

01/01/2024-ИИМК РАН-2024-ТО

Лист

128



Рис. 42. СПб-2024. Стрельна, КН:78:40:0019185:2271; 2272; 110; 111; 2262; 2265. Точка фотофиксации 8, вид на восток.



Рис. 43. СПб-2024. Стрельна, КН:78:40:0019185:2271; 2272; 110; 111; 2262; 2265. Точка фотофиксации 8, вид на запад.

Име, № подл.	Подп. и дата	Име, № дубл.	Взам. или, №	Подп. и дата

Ли	Изм.	№ докум.	Подп.	Дата

01/01/2024-ИИМК РАН-2024-ТО

Лист

129



Рис. 44. СПб-2024. Стрельна, КН:78:40:0019185:2271; 2272; 110; 111; 2262; 2265. Точка фотофиксации 8, вид на юг.



Рис. 45. СПб-2024. Стрельна, КН:78:40:0019185:2271; 2272; 110; 111; 2262; 2265. Точка фотофиксации 9, вид на восток.

Име, № подл.	Подл. и дата	Име, № дубл.	Взам. ише, №	Подп. и дата

Ли	Изм.	№ докум.	Подп.	Дата

01/01/2024-ИИМК РАН-2024-ТО

Лист

130



Рис. 46. СПб-2024. Стрельна, КН:78:40:0019185:2271; 2272; 110; 111; 2262; 2265. Точка фотофиксации 9, вид на север.



Рис. 47. СПб-2024. Стрельна, КН:78:40:0019185:2271; 2272; 110; 111; 2262; 2265. Точка фотофиксации 9, вид на запад.

Име, № подл.	Подп. и дата	Име, № дубл.	Взам. и инв. №	Подп. и дата

Ли	Изм.	№ докум.	Подп.	Дата

01/01/2024-ИИМК РАН-2024-ТО

Лист

131



Рис. 48. СПб-2024. Стрельна, КН:78:40:0019185:2271; 2272; 110; 111; 2262; 2265. Точка фотофиксации 9, вид на юг.



Рис. 49. СПб-2024. Стрельна, КН:78:40:0019185:2271; 2272; 110; 111; 2262; 2265. Точка фотофиксации 10, вид на восток.

Име, № подл.	Подл. и дата	Име, № дубл.	Взам. или, №	Подп. и дата

Ли	Изм.	№ докум.	Подп.	Дата

01/01/2024-ИИМК РАН-2024-ТО

Лист

132



Рис. 50. СПб-2024. Стрельна, КН:78:40:0019185:2271; 2272; 110; 111; 2262; 2265. Точка фотофиксации 10, вид на север.




Рис. 51. СПб-2024. Стрельна, КН:78:40:0019185:2271; 2272; 110; 111; 2262; 2265. Точка фотофиксации 10, вид на запад.

Име, № подл.	Подл. и дата	Име, № дубл.	Взам. ише, №	Подп. и дата

Ли	Изм.	№ докум.	Подп.	Дата

01/01/2024-ИИМК РАН-2024-ТО

Лист

133



Рис. 52. СПб-2024. Стрельна, КН:78:40:0019185:2271; 2272; 110; 111; 2262; 2265. Точка фотофиксации 10, вид на юг.



Рис. 53. СПб-2024. Стрельна, КН:78:40:0019185:2271; 2272; 110; 111; 2262; 2265. Точка фотофиксации 11, вид на восток.

Име, № подл.	Подп. и дата	Име, № дубл.	Взам. ише, №	Подп. и дата

Ли	Изм.	№ докум.	Подп.	Дата

01/01/2024-ИИМК РАН-2024-ТО

Лист

134



Рис. 54. СПб-2024. Стрельна, КН:78:40:0019185:2271; 2272; 110; 111; 2262; 2265. Точка фотофиксации 11, вид на север.



Рис. 55. СПб-2024. Стрельна, КН:78:40:0019185:2271; 2272; 110; 111; 2262; 2265. Точка фотофиксации 11, вид на запад.

Име, № подл.	Подп. и дата	Име, № дубл.	Взам. ише, №	Подп. и дата

Ли	Изм.	№ докум.	Подп.	Дата

01/01/2024-ИИМК РАН-2024-ТО

Лист

135



Рис. 56. СПб-2024. Стрельна, КН:78:40:0019185:2271; 2272; 110; 111; 2262; 2265. Точка фотофиксации 11, вид на юг.



Рис. 57. СПб-2024. Стрельна, КН:78:40:0019185:2271; 2272; 110; 111; 2262; 2265. Точка фотофиксации 12, вид на северо-восток.

Име. № подл.	Подл. и дата	Име. № дубл.	Взам. ише. №	Подп. и дата

Ли	Изм.	№ докум.	Подп.	Дата

01/01/2024-ИИМК РАН-2024-ТО

Лист

136



Рис. 58. СПб-2024. Стрельна, КН:78:40:0019185:2271; 2272; 110; 111; 2262; 2265. Точка фотофиксации 12, вид на северо-запад.



Рис. 59. СПб-2024. Стрельна, КН:78:40:0019185:2271; 2272; 110; 111; 2262; 2265. Точка фотофиксации 13, вид на восток.

01/01/2024-ИИМК РАН-2024-ТО

Лист

137

Име, № подл.	Подл. и дата	Име, № дубл.	Взам. инв. №	Подп. и дата

Ли	Изм.	№ докум.	Подп.	Дата



Рис. 60. СПб-2024. Стрельна, КН:78:40:0019185:2271; 2272; 110; 111; 2262; 2265. Точка фотофиксации 13, вид на север.



Рис. 61. СПб-2024. Стрельна, КН:78:40:0019185:2271; 2272; 110; 111; 2262; 2265. Точка фотофиксации 13, вид на запад.

Име, № подл.	Подл. и дата	Име, № дубл.	Взам. ише, №	Подп. и дата

Ли	Изм.	№ докум.	Подп.	Дата

01/01/2024-ИИМК РАН-2024-ТО

Лист

138



Рис. 62. СПб-2024. Стрельна, КН:78:40:0019185:2271; 2272; 110; 111; 2262; 2265. Точка фотофиксации 13, вид на юг.



Рис. 63. СПб-2024. Стрельна, КН:78:40:0019185:2271; 2272; 110; 111; 2262; 2265. Местоположение шурфа 1, вид на север.

Име, № подл.	Подл. и дата	Име, № дубл.	Взам. или, №	Подп. и дата

Ли	Изм.	№ докум.	Подп.	Дата

01/01/2024-ИИМК РАН-2024-ТО

Лист

139



Рис. 64. СПб-2024. Стрельна, КН:78:40:0019185:2271; 2272; 110; 111; 2262; 2265.
Местоположение шурфа 1, вид на восток.



Рис. 65. СПб-2024. Стрельна, КН:78:40:0019185:2271; 2272; 110; 111; 2262; 2265. Шурф 1,
дневная поверхность, вид на север.

Име. № подл.	Подл. и дата	Име. № дубл.	Взам. ише. №	Подп. и дата

Ли	Изм.	№ докум.	Подп.	Дата

01/01/2024-ИИМК РАН-2024-ТО

Лист

140



Рис. 66. СПб-2024. Стрельна, КН:78:40:0019185:2271; 2272; 110; 111; 2262; 2265. Шурф 1, фиксация по уровню материковой поверхности, вид на север.



Рис. 67. СПб-2024. Стрельна, КН:78:40:0019185:2271; 2272; 110; 111; 2262; 2265. Шурф 1, фиксация по уровню материковой поверхности, вид на север.

Име. № подл.	Подл. и дата	Име. № дубл.	Взам. и ме. №	Подп. и дата

Ли	Изм.	№ докум.	Подп.	Дата

01/01/2024-ИИМК РАН-2024-ТО

Лист

141



Рис. 68. СПб-2024. Стрельна, КН:78:40:0019185:2271; 2272; 110; 111; 2262; 2265. Шурф 1, северная стенка.



Рис. 69. СПб-2024. Стрельна, КН:78:40:0019185:2271; 2272; 110; 111; 2262; 2265. Шурф 1, фиксация по уровню материковой поверхности, вид на запад.

Име. № подл.	Подл. и дата	Име. № дубл.	Взам. инв. №	Подп. и дата

Ли	Изм.	№ докум.	Подп.	Дата

01/01/2024-ИИМК РАН-2024-ТО

Лист

142



Рис. 70. СПб-2024. Стрельна, КН:78:40:0019185:2271; 2272; 110; 111; 2262; 2265. Шурф 1, западная стенка.



Рис. 71. СПб-2024. Стрельна, КН:78:40:0019185:2271; 2272; 110; 111; 2262; 2265. Шурф 1 после рекультивации, вид на север.

Име. № подл.	Подп. и дата	Име. № дубл.	Взам. и ме. №	Подп. и дата

Ли	Изм.	№ докум.	Подп.	Дата

01/01/2024-ИИМК РАН-2024-ТО

Лист

143



Рис. 72. СПб-2024. Стрельна, КН:78:40:0019185:2271; 2272; 110; 111; 2262; 2265.
Местоположение шурфа 2, вид на север.



Рис. 73. СПб-2024. Стрельна, КН:78:40:0019185:2271; 2272; 110; 111; 2262; 2265.
Местоположение шурфа 2, вид на восток.

Име, № подл.	Подл. и дата	Име, № дубл.	Взам. или, №	Подп. и дата

Ли	Изм.	№ докум.	Подп.	Дата

01/01/2024-ИИМК РАН-2024-ТО

Лист

144



Рис. 74. СПб-2024. Стрельна, КН: 78:40:0019185:2271; 2272; 110; 111; 2262; 2265. Шурф 2, дневная поверхность, вид на север.



Рис. 75. СПб-2024. Стрельна, КН: 78:40:0019185:2271; 2272; 110; 111; 2262; 2265. Шурф 2, фиксация по уровню материковой поверхности, вид на север.

Име. № подл.	Подл. и дата	Име. № дубл.	Взам. инв. №	Подп. и дата

Ли	Изм.	№ докум.	Подп.	Дата

01/01/2024-ИИМК РАН-2024-ТО

Лист

145



Рис. 76. СПб-2024. Стрельна, КН:78:40:0019185:2271; 2272; 110; 111; 2262; 2265. Шурф 2, фиксация по уровню материковой поверхности, вид на север.



Рис. 77. СПб-2024. Стрельна, КН:78:40:0019185:2271; 2272; 110; 111; 2262; 2265. Шурф 2, северная стенка.

Име. № подл.	Подл. и дата	Име. № дубл.	Взам. и ме. №	Подп. и дата

Ли	Изм.	№ докум.	Подп.	Дата

01/01/2024-ИИМК РАН-2024-ТО

Лист

146



Рис. 78. СПб-2024. Стрельна, КН:78:40:0019185:2271; 2272; 110; 111; 2262; 2265. Шурф 2, фиксация по уровню материковой поверхности, вид на запад.



Рис. 79. СПб-2024. Стрельна, КН:78:40:0019185:2271; 2272; 110; 111; 2262; 2265. Шурф 2, западная стенка.

Име. № подл.	Подл. и дата	Име. № дубл.	Взам. инв. №	Подп. и дата

Ли	Изм.	№ докум.	Подп.	Дата

01/01/2024-ИИМК РАН-2024-ТО

Лист

147



Рис. 80. СПб-2024. Стрельна, КН:78:40:0019185:2271; 2272; 110; 111; 2262; 2265. Шурф 2 после рекультивации, вид на север.



Рис. 81. СПб-2024. Стрельна, КН:78:40:0019185:2271; 2272; 110; 111; 2262; 2265. Местоположение шурфа 3, вид на север.

Име, № подл.	Подп. и дата	Име, № дубл.	Взам. ише, №	Подп. и дата

Ли	Изм.	№ докум.	Подп.	Дата

01/01/2024-ИИМК РАН-2024-ТО

Лист

148



Рис. 82. СПб-2024. Стрельна, КН:78:40:0019185:2271; 2272; 110; 111; 2262; 2265.
Местоположение шурфа 3, вид на восток.



Рис. 83. СПб-2024. Стрельна, КН:78:40:0019185:2271; 2272; 110; 111; 2262; 2265. Шурф 3,
дневная поверхность, вид на север.

Име. № подл.	Подл. и дата	Име. № дубл.	Взам. и ме. №	Подп. и дата

Ли	Изм.	№ докум.	Подп.	Дата

01/01/2024-ИИМК РАН-2024-ТО

Лист

149



Рис. 84. СПб-2024. Стрельна, КН:78:40:0019185:2271; 2272; 110; 111; 2262; 2265. Шурф 3, фиксация по уровню материковой поверхности, вид на север.



Рис. 85. СПб-2024. Стрельна, КН:78:40:0019185:2271; 2272; 110; 111; 2262; 2265. Шурф 3, фиксация по уровню материковой поверхности, вид на север.

Име. № подл.	Подл. и дата	Име. № дубл.	Взам. инв. №	Подп. и дата

Ли	Изм.	№ докум.	Подп.	Дата

01/01/2024-ИИМК РАН-2024-ТО

Лист

150



Рис. 86. СПб-2024. Стрельна, КН:78:40:0019185:2271; 2272; 110; 111; 2262; 2265. Шурф 3, северная стенка.



Рис. 87. СПб-2024. Стрельна, КН:78:40:0019185:2271; 2272; 110; 111; 2262; 2265. Шурф 3, фиксация по уровню материковой поверхности, вид на запад.

Име. № подл.	Подл. и дата	Име. № дубл.	Взам. инв. №	Подп. и дата

Ли	Изм.	№ докум.	Подп.	Дата

01/01/2024-ИИМК РАН-2024-ТО

Лист

151




Рис. 88. СПб-2024. Стрельна, КН:78:40:0019185:2271; 2272; 110; 111; 2262; 2265. Шурф 3, западная стенка.



Рис. 89. СПб-2024. Стрельна, КН:78:40:0019185:2271; 2272; 110; 111; 2262; 2265. Шурф 3 после рекультивации, вид на север.

Име. № подл.	Подл. и дата	Име. № дубл.	Взам. инв. №	Подп. и дата

Ли	Изм.	№ докум.	Подп.	Дата

01/01/2024-ИИМК РАН-2024-ТО

Лист

152



Рис. 90. СПб-2024. Стрельна, КН:78:40:0019185:2271; 2272; 110; 111; 2262; 2265.
Местоположение шурфа 4, вид на север.



Рис. 91. СПб-2024. Стрельна, КН:78:40:0019185:2271; 2272; 110; 111; 2262; 2265.
Местоположение шурфа 4, вид на восток.

Име, № подл.	Подл. и дата	Име, № дубл.	Взам. или, №	Подл. и дата

Ли	Изм.	№ докум.	Подп.	Дата

01/01/2024-ИИМК РАН-2024-ТО

Лист

153



Рис. 92. СПб-2024. Стрельна, КН:78:40:0019185:2271; 2272; 110; 111; 2262; 2265. Шурф 4, дневная поверхность, вид на север.



Рис. 93. СПб-2024. Стрельна, КН:78:40:0019185:2271; 2272; 110; 111; 2262; 2265. Шурф 4, фиксация по уровню материковой поверхности, вид на север.

Име. № подл.	Подл. и дата	Име. № дубл.	Взам. инв. №	Подп. и дата

Ли	Изм.	№ докум.	Подп.	Дата

01/01/2024-ИИМК РАН-2024-ТО

Лист

154




Рис. 94. СПб-2024. Стрельна, КН:78:40:0019185:2271; 2272; 110; 111; 2262; 2265. Шурф 4, фиксация по уровню материковой поверхности, вид на север.



Рис. 95. СПб-2024. Стрельна, КН:78:40:0019185:2271; 2272; 110; 111; 2262; 2265. Шурф 4, северная стенка.

Име. № подл.	Подл. и дата	Име. № дубл.	Взам. и ме. №	Подп. и дата

Ли	Изм.	№ докум.	Подп.	Дата

01/01/2024-ИИМК РАН-2024-ТО

Лист

155




Рис. 96. СПб-2024. Стрельна, КН:78:40:0019185-2271; 2272; 110; 111; 2262; 2265. Шурф 4, фиксация по уровню материковой поверхности, вид на запад.



Рис. 97. СПб-2024. Стрельна, КН:78:40:0019185-2271; 2272; 110; 111; 2262; 2265. Шурф 4, западная стенка.

Име. № подл.	Подл. и дата	Име. № дубл.	Взам. инв. №	Подп. и дата

Ли	Изм.	№ докум.	Подп.	Дата

01/01/2024-ИИМК РАН-2024-ТО

Лист

156




Рис. 98. СПб-2024. Стрельна, КН:78:40:0019185:2271; 2272; 110; 111; 2262; 2265. Шурф 4, западная стенка.



Рис. 99. СПб-2024. Стрельна, КН:78:40:0019185:2271; 2272; 110; 111; 2262; 2265. Шурф 4 после рекультивации, вид на север.

Име. № подл.	Подл. и дата	Име. № дубл.	Взам. и ме. №	Подл. и дата

Ли	Изм.	№ докум.	Подп.	Дата

01/01/2024-ИИМК РАН-2024-ТО



Рис. 100. СПб-2024. Стрельна, КН:78:40:0019185:2271; 2272; 110; 111; 2262; 2265.
Местоположение шурфа 5, вид на север.



Рис. 101. СПб-2024. Стрельна, КН:78:40:0019185:2271; 2272; 110; 111; 2262; 2265.
Местоположение шурфа 5, вид на восток.

Име, № подл.	Подп. и дата	Име, № дубл.	Взам. или, №	Подп. и дата

Ли	Изм.	№ докум.	Подп.	Дата

01/01/2024-ИИМК РАН-2024-ТО

Лист

158



Рис. 102. СПб-2024. Стрельна, КН:78:40:0019185:2271; 2272; 110; 111; 2262; 2265. Шурф 5, дневная поверхность, вид на север.



Рис. 103. СПб-2024. Стрельна, КН:78:40:0019185:2271; 2272; 110; 111; 2262; 2265. Шурф 5, фиксация по уровню материковой поверхности, вид на север.

Име. № подл.	Подл. и дата	Име. № дубл.	Взам. инв. №	Подп. и дата

Ли	Изм.	№ докум.	Подп.	Дата

01/01/2024-ИИМК РАН-2024-ТО

Лист

159

195



Рис. 104. СПб-2024. Стрельна, КН:78:40:0019185:2271; 2272; 110; 111; 2262; 2265. Шурф 5, фиксация по уровню материковой поверхности, вид на север.



Рис. 105. СПб-2024. Стрельна, КН:78:40:0019185:2271; 2272; 110; 111; 2262; 2265. Шурф 5, северная стенка.

Име. № подл.	Подл. и дата	Име. № дубл.	Взам. инв. №	Подп. и дата

Ли	Изм.	№ докум.	Подп.	Дата

01/01/2024-ИИМК РАН-2024-ТО

Лист

160



Рис. 106. СПб-2024. Стрельна, КН:78:40:0019185:2271; 2272; 110; 111; 2262; 2265. Шурф 5, фиксация по уровню материковой поверхности, вид на запад.



Рис. 107. СПб-2024. Стрельна, КН:78:40:0019185:2271; 2272; 110; 111; 2262; 2265. Шурф 5, западная стенка.

Име. № подл.	Подл. и дата	Име. № дубл.	Взам. и инв. №	Подп. и дата

Ли	Изм.	№ докум.	Подп.	Дата

01/01/2024-ИИМК РАН-2024-ТО

Лист

161



Рис. 108. СПб-2024. Стрельна, КН:78:40:0019185:2271; 2272; 110; 111; 2262; 2265. Шурф 5 после рекультивации, вид на север.



Рис. 109. СПб-2024. Стрельна, КН:78:40:0019185:2271; 2272; 110; 111; 2262; 2265. Местоположение шурфа 6, вид на север.

Име, № подл.	Подл. и дата	Име, № дубл.	Взам. или, №	Подл. и дата

Ли	Изм.	№ докум.	Подп.	Дата

01/01/2024-ИИМК РАН-2024-ТО

Лист

162



Рис. 110 СПб-2024. Стрельна, КН:78:40:0019185:2271; 2272; 110; 111; 2262; 2265.
Местоположение шурфа 6, вид на восток.



Рис. 111. СПб-2024. Стрельна, КН:78:40:0019185:2271; 2272; 110; 111; 2262; 2265. Шурф 6,
дневная поверхность, вид на север.

Име. № подл.	Подп. и дата	Име. № дубл.	Взам. инв. №	Подп. и дата

Ли	Изм.	№ докум.	Подп.	Дата

01/01/2024-ИИМК РАН-2024-ТО

Лист

163



Рис. 112. СПб-2024. Стрельна, КН:78:40:0019185:2271; 2272; 110; 111; 2262; 2265. Шурф 6, фиксация по уровню материковой поверхности, вид на север.




Рис. 113. СПб-2024. Стрельна, КН:78:40:0019185:2271; 2272; 110; 111; 2262; 2265. Шурф 6, фиксация по уровню материковой поверхности, вид на север.

Име. № подл.	Подл. и дата	Име. № дубл.	Взам. инв. №	Подл. и дата

Ли	Изм.	№ докум.	Подп.	Дата

01/01/2024-ИИМК РАН-2024-ТО

Лист

164




Рис. 114. СПб-2024. Стрельна, КН:78:40:0019185:2271; 2272; 110; 111; 2262; 2265. Шурф 6, северная стенка.




Рис. 115. СПб-2024. Стрельна, КН:78:40:0019185:2271; 2272; 110; 111; 2262; 2265. Шурф 6, фиксация по уровню материковой поверхности, вид на запад.

Име. № подл.	Подл. и дата	Име. № дубл.	Взам. инв. №	Подп. и дата

Ли	Изм.	№ докум.	Подп.	Дата

01/01/2024-ИИМК РАН-2024-ТО

Лист

165




Рис. 116. СПб-2024. Стрельна, КН:78:40:0019185:2271; 2272; 110; 111; 2262; 2265. Шурф 6, западная стенка.



Рис. 117. СПб-2024. Стрельна, КН:78:40:0019185:2271; 2272; 110; 111; 2262; 2265. Шурф 6 после рекультивации, вид на север.

Име. № подл.	Подл. и дата	Име. № дубл.	Взам. шне. №	Подп. и дата

Ли	Изм.	№ докум.	Подп.	Дата



Рис. 118. СПб-2024. Стрельна, КН:78:40:0019185:2271; 2272; 110; 111; 2262; 2265.
Местоположение шурфа 7, вид на север.



Рис. 119. СПб-2024. Стрельна, КН:78:40:0019185:2271; 2272; 110; 111; 2262; 2265.
Местоположение шурфа 7, вид на восток.

Име, № подл.	Подп. и дата	Име, № дубл.	Взам. ише, №	Подп. и дата

Ли	Изм.	№ докум.	Подп.	Дата

01/01/2024-ИИМК РАН-2024-ТО

Лист

167



Рис. 120. СПб-2024. Стрельна, КН:78:40:0019185:2271; 2272; 110; 111; 2262; 2265. Шурф 7, дневная поверхность, вид на север.



Рис. 121. СПб-2024. Стрельна, КН:78:40:0019185:2271; 2272; 110; 111; 2262; 2265. Шурф 7, фиксация по уровню материковой поверхности, вид на север.

Име. № подл.	Подл. и дата	Име. № дубл.	Взам. инв. №	Подп. и дата

Ли	Изм.	№ докум.	Подп.	Дата

01/01/2024-ИИМК РАН-2024-ТО

Лист

168



Рис. 122. СПб-2024. Стрельна, КН:78:40:0019185:2271; 2272; 110; 111; 2262; 2265. Шурф 7, фиксация по уровню материковой поверхности, вид на север.



Рис. 123. СПб-2024. Стрельна, КН:78:40:0019185:2271; 2272; 110; 111; 2262; 2265. Шурф 7, северная стенка.

Име. № подл.	Подл. и дата	Име. № дубл.	Взам. и ме. №	Подп. и дата

Ли	Изм.	№ докум.	Подп.	Дата

01/01/2024-ИИМК РАН-2024-ТО

Лист

169



Рис. 124. СПб-2024. Стрельна, КН:78:40:0019185:2271; 2272; 110; 111; 2262; 2265. Шурф 7, фиксация по уровню материковой поверхности, вид на запад.



Рис. 125. СПб-2024. Стрельна, КН:78:40:0019185:2271; 2272; 110; 111; 2262; 2265. Шурф 7, западная стенка.

Име. № подл.	Подл. и дата	Име. № дубл.	Взам. инв. №	Подп. и дата

Ли	Изм.	№ докум.	Подп.	Дата

01/01/2024-ИИМК РАН-2024-ТО

Лист

170



Рис. 126. СПб-2024. Стрельна, КН:78:40:0019185:2271; 2272; 110; 111; 2262; 2265. Шурф 7 после рекультивации, вид на север.



Рис. 127. СПб-2024. Стрельна, КН:78:40:0019185:2271; 2272; 110; 111; 2262; 2265. Местоположение шурфа 8, вид на север.

Име. № подл.	Подл. и дата	Име. № дубл.	Взам. и ме. №	Подп. и дата

Ли	Изм.	№ докум.	Подп.	Дата

01/01/2024-ИИМК РАН-2024-ТО

Лист

171



Рис. 128. СПб-2024. Стрельна, КН:78:40:0019185:2271; 2272; 110; 111; 2262; 2265.
Местоположение шурфа 9, вид на восток.



Рис. 129. СПб-2024. Стрельна, КН:78:40:0019185:2271; 2272; 110; 111; 2262; 2265. Шурф 8,
дневная поверхность, вид на север.

Име. № подл.	Подл. и дата	Име. № дубл.	Взам. и ме. №	Подп. и дата

Ли	Изм.	№ докум.	Подп.	Дата

01/01/2024-ИИМК РАН-2024-ТО

Лист

172



Рис. 130. СПб-2024. Стрельна, КН:78:40:0019185:2271; 2272; 110; 111; 2262; 2265. Шурф 8, фиксация по уровню материковой поверхности, вид на север.



Рис. 131. СПб-2024. Стрельна, КН:78:40:0019185:2271; 2272; 110; 111; 2262; 2265. Шурф 8, фиксация по уровню материковой поверхности, вид на север.

Име. № подл.	Подл. и дата	Име. № дубл.	Взам. и ме. №	Подп. и дата

Ли	Изм.	№ докум.	Подп.	Дата

01/01/2024-ИИМК РАН-2024-ТО

Лист

173



Рис. 132. СПб-2024. Стрельна, КН:78:40:0019185:2271; 2272; 110; 111; 2262; 2265. Шурф 8, северная стенка.



Рис. 133. СПб-2024. Стрельна, КН:78:40:0019185:2271; 2272; 110; 111; 2262; 2265. Шурф 8, фиксация по уровню материковой поверхности, вид на запад.

Име. № подл.	Подл. и дата	Име. № дубл.	Взам. инв. №	Подп. и дата

Ли	Изм.	№ докум.	Подп.	Дата

01/01/2024-ИИМК РАН-2024-ТО

Лист

174



Рис. 134. СПб-2024. Стрельна, КН:78:40:0019185:2271; 2272; 110; 111; 2262; 2265. Шурф 8, западная стенка.



Рис. 135. СПб-2024. Стрельна, КН:78:40:0019185:2271; 2272; 110; 111; 2262; 2265. Шурф 8 после рекультивации, вид на север.

Име. № подл.	Подл. и дата	Име. № дубл.	Взам. инв. №	Подп. и дата

Ли	Изм.	№ докум.	Подп.	Дата

01/01/2024-ИИМК РАН-2024-ТО

Лист

175



Рис. 136. СПб-2024. Стрельна, КН:78:40:0019185:2271; 2272; 110; 111; 2262; 2265.
Местоположение шурфа 9, вид на север.



Рис. 137. СПб-2024. Стрельна, КН:78:40:0019185:2271; 2272; 110; 111; 2262; 2265.
Местоположение шурфа 9, вид на запад.

Име, № подл.	Подп. и дата	Име, № дубл.	Взам. или, №	Подп. и дата

Ли	Изм.	№ докум.	Подп.	Дата

01/01/2024-ИИМК РАН-2024-ТО

Лист

176



Рис. 138. СПб-2024. Стрельна, КН:78:40:0019185:2271; 2272; 110; 111; 2262; 2265. Шурф 9, дневная поверхность, вид на север.



Рис. 139. СПб-2024. Стрельна, КН:78:40:0019185:2271; 2272; 110; 111; 2262; 2265. Шурф 8, фиксация по уровню материковой поверхности, вид на север.

Име. № подл.	Подл. и дата	Име. № дубл.	Взам. инв. №	Подл. и дата

Ли	Изм.	№ докум.	Подп.	Дата

01/01/2024-ИИМК РАН-2024-ТО

Лист

177



Рис. 140. СПб-2024. Стрельна, КН:78:40:0019185:2271; 2272; 110; 111; 2262; 2265. Шурф 9, фиксация по уровню материковой поверхности, вид на север.



Рис. 141. СПб-2024. Стрельна, КН:78:40:0019185:2271; 2272; 110; 111; 2262; 2265. Шурф 9, северная стенка.

Име. № подл.	Подл. и дата	Име. № дубл.	Взам. инв. №	Подп. и дата

Ли	Изм.	№ докум.	Подп.	Дата



Рис. 142. СПб-2024. Стрельна, КН:78:40:0019185:2271; 2272; 110; 111; 2262; 2265. Шурф 9, фиксация по уровню материковой поверхности, вид на запад.




Рис. 143. СПб-2024. Стрельна, КН:78:40:0019185:2271; 2272; 110; 111; 2262; 2265. Шурф 9, западная стенка.

Име. № подл.	Подл. и дата	Име. № дубл.	Взам. инв. №	Подп. и дата

Ли	Изм.	№ докум.	Подп.	Дата

01/01/2024-ИИМК РАН-2024-ТО

Лист

179



Рис. 144. СПб-2024. Стрельна, КН:78:40:0019185:2271; 2272; 110; 111; 2262; 2265. Шурф 9 после рекультивации, вид на север.



Рис. 145. СПб-2024. Стрельна, КН:78:40:0019185:2271; 2272; 110; 111; 2262; 2265. Местоположение шурфа 10, вид на север.

Име, № подл.	Подп. и дата	Име, № дубл.	Взам. ише, №	Подп. и дата

Ли	Изм.	№ докум.	Подп.	Дата

01/01/2024-ИИМК РАН-2024-ТО

Лист

180



Рис. 146. СПб-2024. Стрельна, КН:78:40:0019185:2271; 2272; 110; 111; 2262; 2265.
Местоположение шурфа 10, вид на восток.



Рис. 147. СПб-2024. Стрельна, КН:78:40:0019185:2271; 2272; 110; 111; 2262; 2265. Шурф 10,
дневная поверхность, вид на север.

Име. № подл.	Подл. и дата	Име. № дубл.	Взам. и ме. №	Подп. и дата

Ли	Изм.	№ докум.	Подп.	Дата

01/01/2024-ИИМК РАН-2024-ТО

Лист

181



Рис. 148. СПб-2024. Стрельна, КН:78:40:0019185-2271; 2272; 110; 111; 2262; 2265. Шурф 10, фиксация по уровню материковой поверхности, вид на север.



Рис. 149. СПб-2024. Стрельна, КН:78:40:0019185-2271; 2272; 110; 111; 2262; 2265. Шурф 10, фиксация по уровню материковой поверхности, вид на север.

Име. № подл.	Подл. и дата	Име. № дубл.	Взам. инв. №	Подп. и дата

Ли	Изм.	№ докум.	Подп.	Дата

01/01/2024-ИИМК РАН-2024-ТО

Лист

182



Рис. 150. СПб-2024. Стрельна, КН:78:40:0019185-2271; 2272; 110; 111; 2262; 2265. Шурф 10, северная стенка.



Рис. 151. СПб-2024. Стрельна, КН:78:40:0019185-2271; 2272; 110; 111; 2262; 2265. Шурф 10, фиксация по уровню материковой поверхности, вид на запад.

Име. № подл.	Подл. и дата	Име. № дубл.	Взам. инв. №	Подп. и дата

Ли	Изм.	№ докум.	Подп.	Дата

01/01/2024-ИИМК РАН-2024-ТО

Лист

183



Рис. 152. СПб-2024. Стрельна, КН:78:40:0019185:2271; 2272; 110; 111; 2262; 2265. Шурф 10, западная стенка.



Рис. 153. СПб-2024. Стрельна, КН:78:40:0019185:2271; 2272; 110; 111; 2262; 2265. Шурф 10 после рекультивации, вид на север.

Име. № подл.	Подл. и дата	Име. № дубл.	Взам. и ме. №	Подп. и дата

Ли	Изм.	№ докум.	Подп.	Дата

01/01/2024-ИИМК РАН-2024-ТО

Лист

184



Рис. 154. СПб-2024. Стрельна, КН:78:40:0019185:2271; 2272; 110; 111; 2262; 2265.
Местоположение шурфа 11, вид на север.



Рис. 155. СПб-2024. Стрельна, КН:78:40:0019185:2271; 2272; 110; 111; 2262; 2265.
Местоположение шурфа 11, вид на восток.

Име, № подл.	Подл. и дата	Име, № дубл.	Взам. или, №	Подп. и дата

Ли	Изм.	№ докум.	Подп.	Дата

01/01/2024-ИИМК РАН-2024-ТО

Лист

185



Рис. 156. СПб-2024. Стрельна, КН:78:40:0019185-2271; 2272; 110; 111; 2262; 2265. Шурф 11, дневная поверхность, вид на север.



Рис. 157. СПб-2024. Стрельна, КН:78:40:0019185-2271; 2272; 110; 111; 2262; 2265. Шурф 11, фиксация по уровню материковой поверхности, вид на север.

Име. № подл.	Подл. и дата	Име. № дубл.	Взам. инв. №	Подп. и дата

Ли	Изм.	№ докум.	Подп.	Дата

01/01/2024-ИИМК РАН-2024-ТО

Лист

186



Рис. 158. СПб-2024. Стрельна, КН:78:40:0019185-2271; 2272; 110; 111; 2262; 2265. Шурф 11, фиксация по уровню материковой поверхности, вид на север.



Рис. 159. СПб-2024. Стрельна, КН:78:40:0019185-2271; 2272; 110; 111; 2262; 2265. Шурф 11, северная стенка.

Име. № подл.	Подл. и дата	Име. № дубл.	Взам. инв. №	Подп. и дата

Ли	Изм.	№ докум.	Подп.	Дата

01/01/2024-ИИМК РАН-2024-ТО

Лист

187



Рис. 160. СПб-2024. Стрельна, КН:78:40:0019185-2271; 2272; 110; 111; 2262; 2265. Шурф 11, фиксация по уровню материковой поверхности, вид на запад.




Рис. 161. СПб-2024. Стрельна, КН:78:40:0019185-2271; 2272; 110; 111; 2262; 2265. Шурф 11, западная стенка.

Име. № подл.	Подл. и дата	Име. № дубл.	Взам. инв. №	Подп. и дата

Ли	Изм.	№ докум.	Подп.	Дата

01/01/2024-ИИМК РАН-2024-ТО

Лист

188



Рис. 162. СПб-2024. Стрельна, КН:78:40:0019185:2271; 2272; 110; 111; 2262; 2265. Шурф 11 после рекультивации, вид на север.



Рис. 163. СПб-2024. Стрельна, КН:78:40:0019185:2271; 2272; 110; 111; 2262; 2265. Местоположение шурфа 12, вид на север.

Име, № подл.	Подп. и дата	Име, № дубл.	Взам. ише, №	Подп. и дата

Ли	Изм.	№ докум.	Подп.	Дата

01/01/2024-ИИМК РАН-2024-ТО

Лист

189



Рис. 164. СПб-2024. Стрельна, КН:78:40:0019185:2271; 2272; 110; 111; 2262; 2265.
Местоположение шурфа 12, вид на восток.




Рис. 165. СПб-2024. Стрельна, КН:78:40:0019185:2271; 2272; 110; 111; 2262; 2265. Шурф 12,
дневная поверхность, вид на север.

Име. № подл.	Подл. и дата	Име. № дубл.	Взам. и ме. №	Подп. и дата

Ли	Изм.	№ докум.	Подп.	Дата

01/01/2024-ИИМК РАН-2024-ТО

Лист

190



Рис. 166. СПб-2024. Стрельна, КН:78:40:0019185-2271; 2272; 110; 111; 2262; 2265. Шурф 12, фиксация по уровню материковой поверхности, вид на север.



Рис. 167. СПб-2024. Стрельна, КН:78:40:0019185-2271; 2272; 110; 111; 2262; 2265. Шурф 12, фиксация по уровню материковой поверхности, вид на север.

Име. № подл.	Подл. и дата	Име. № дубл.	Взам. инв. №	Подп. и дата

Ли	Изм.	№ докум.	Подп.	Дата

01/01/2024-ИИМК РАН-2024-ТО

Лист

191




Рис. 168. СПб-2024. Стрельна, КН:78:40:0019185:2271; 2272; 110; 111; 2262; 2265. Шурф 12, северная стенка.



Рис. 169. СПб-2024. Стрельна, КН:78:40:0019185:2271; 2272; 110; 111; 2262; 2265. Шурф 12, фиксация по уровню материковой поверхности, вид на запад.

Име. № подл.	Подл. и дата	Име. № дубл.	Взам. инв. №	Подп. и дата

Ли	Изм.	№ докум.	Подп.	Дата

01/01/2024-ИИМК РАН-2024-ТО

Лист

192




Рис. 170. СПб-2024. Стрельна, КН:78:40:0019185:2271; 2272; 110; 111; 2262; 2265. Шурф 12, западная стенка.



Рис. 171. СПб-2024. Стрельна, КН:78:40:0019185:2271; 2272; 110; 111; 2262; 2265. Шурф 12 после рекультивации, вид на север.

Име. № подл.	Подл. и дата	Име. № дубл.	Взам. и ме. №	Подп. и дата

Ли	Изм.	№ докум.	Подп.	Дата

01/01/2024-ИИМК РАН-2024-ТО

Лист

193



Рис. 172. СПб-2024. Стрельна, КН:78:40:0019185:2271; 2272; 110; 111; 2262; 2265.
Местоположение шурфа 13, вид на север.



Рис. 173. СПб-2024. Стрельна, КН:78:40:0019185:2271; 2272; 110; 111; 2262; 2265.
Местоположение шурфа 13, вид на восток.

Име, № подл.	Подл. и дата	Име, № дубл.	Взам. или, №	Подп. и дата

Ли	Изм.	№ докум.	Подп.	Дата

01/01/2024-ИИМК РАН-2024-ТО

Лист

194



Рис. 174. СПб-2024. Стрельна, КН:78:40:0019185-2271; 2272; 110; 111; 2262; 2265. Шурф 13, дневная поверхность, вид на север.



Рис. 175. СПб-2024. Стрельна, КН:78:40:0019185-2271; 2272; 110; 111; 2262; 2265. Шурф 13, фиксация по уровню материковой поверхности, вид на север.

Име. № подл.	Подл. и дата	Име. № дубл.	Взам. инв. №	Подп. и дата

Ли	Изм.	№ докум.	Подп.	Дата

01/01/2024-ИИМК РАН-2024-ТО

Лист

195



Рис. 176. СПб-2024. Стрельна, КН:78:40:0019185-2271; 2272; 110; 111; 2262; 2265. Шурф 13, фиксация по уровню материковой поверхности, вид на север.



Рис. 177. СПб-2024. Стрельна, КН:78:40:0019185-2271; 2272; 110; 111; 2262; 2265. Шурф 13, северная стенка.

Име. № подл.	Подл. и дата	Име. № дубл.	Взам. инв. №	Подп. и дата

Ли	Изм.	№ докум.	Подп.	Дата

01/01/2024-ИИМК РАН-2024-ТО

Лист

196



Рис. 178. СПб-2024. Стрельна, КН:78:40:0019185-2271; 2272; 110; 111; 2262; 2265. Шурф 13, фиксация по уровню материковой поверхности, вид на запад.



Рис. 179. СПб-2024. Стрельна, КН:78:40:0019185-2271; 2272; 110; 111; 2262; 2265. Шурф 13, западная стенка.

Име. № подл.	Подл. и дата	Име. № дубл.	Взам. инв. №	Подп. и дата

Ли	Изм.	№ докум.	Подп.	Дата

01/01/2024-ИИМК РАН-2024-ТО

Лист

197



Рис. 180. СПб-2024. Стрельна, КН:78:40:0019185:2271; 2272; 110; 111; 2262; 2265. Шурф 13 после рекультивации, вид на север.



Рис. 181. СПб-2024. Стрельна, КН:78:40:0019185:2271; 2272; 110; 111; 2262; 2265. Местоположение шурфа 14, вид на север.

Име, № подл.	Подл. и дата	Име, № дубл.	Взам. или, №	Подп. и дата

Ли	Изм.	№ докум.	Подп.	Дата

01/01/2024-ИИМК РАН-2024-ТО

Лист

198



Рис. 182. СПб-2024. Стрельна, КН:78:40:0019185:2271; 2272; 110; 111; 2262; 2265.
Местоположение шурфа 14, вид на восток.



Рис. 183. СПб-2024. Стрельна, КН:78:40:0019185:2271; 2272; 110; 111; 2262; 2265. Шурф 14,
дневная поверхность, вид на север.

Име. № подл.	Подл. и дата	Име. № дубл.	Взам. ише. №	Подп. и дата

Ли	Изм.	№ докум.	Подп.	Дата

01/01/2024-ИИМК РАН-2024-ТО

Лист

199



Рис. 184. СПб-2024. Стрельна, КН:78:40:0019185-2271; 2272; 110; 111; 2262; 2265. Шурф 14, фиксация по уровню материковой поверхности, вид на север.



Рис. 185. СПб-2024. Стрельна, КН:78:40:0019185-2271; 2272; 110; 111; 2262; 2265. Шурф 14, фиксация по уровню материковой поверхности, вид на север.

Име. № подл.	Подл. и дата	Име. № дубл.	Взам. инв. №	Подп. и дата

Ли	Изм.	№ докум.	Подп.	Дата

01/01/2024-ИИМК РАН-2024-ТО

Лист

200




Рис. 186. СПб-2024. Стрельна, КН:78:40:0019185-2271; 2272; 110; 111; 2262; 2265. Шурф 14, северная стенка.




Рис. 187. СПб-2024. Стрельна, КН:78:40:0019185-2271; 2272; 110; 111; 2262; 2265. Шурф 14, фиксация по уровню материковой поверхности, вид на запад.

Име. № подл.	Подл. и дата	Име. № дубл.	Взам. инв. №	Подп. и дата

Ли	Изм.	№ докум.	Подп.	Дата

01/01/2024-ИИМК РАН-2024-ТО

Лист

201



Рис. 188. СПб-2024. Стрельна, КН:78:40:0019185:2271; 2272; 110; 111; 2262; 2265. Шурф 14, западная стенка.



Рис. 189. СПб-2024. Стрельна, КН:78:40:0019185:2271; 2272; 110; 111; 2262; 2265. Шурф 14 после рекультивации, вид на север.

Име. № подл.	Подл. и дата	Име. № дубл.	Взам. шне. №	Подп. и дата

Ли	Изм.	№ докум.	Подп.	Дата

01/01/2024-ИИМК РАН-2024-ТО

Лист

202



Рис. 190. СПб-2024. Стрельна, КН:78:40:0019185:2271; 2272; 110; 111; 2262; 2265.
Местоположение шурфа 15, вид на север.



Рис. 191. СПб-2024. Стрельна, КН:78:40:0019185:2271; 2272; 110; 111; 2262; 2265.
Местоположение шурфа 15, вид на восток.

Име, № подл.	Подп. и дата	Име, № дубл.	Взам. или, №	Подп. и дата

Ли	Изм.	№ докум.	Подп.	Дата

01/01/2024-ИИМК РАН-2024-ТО

Лист

203



Рис. 192. СПб-2024. Стрельна, КН:78:40:0019185-2271; 2272; 110; 111; 2262; 2265. Шурф 15, дневная поверхность, вид на север.



Рис. 193. СПб-2024. Стрельна, КН:78:40:0019185-2271; 2272; 110; 111; 2262; 2265. Шурф 15, фиксация по уровню материковой поверхности, вид на север.

Име. № подл.	Подл. и дата	Име. № дубл.	Взам. инв. №	Подп. и дата

Ли	Изм.	№ докум.	Подп.	Дата

01/01/2024-ИИМК РАН-2024-ТО

Лист

204



Рис. 194. СПб-2024. Стрельна, КН:78:40:0019185-2271; 2272; 110; 111; 2262; 2265. Шурф 15, фиксация по уровню материковой поверхности, вид на север.



Рис. 195. СПб-2024. Стрельна, КН:78:40:0019185-2271; 2272; 110; 111; 2262; 2265. Шурф 15, северная стенка.

Име. № подл.	Подл. и дата	Име. № дубл.	Взам. инв. №	Подп. и дата

Ли	Изм.	№ докум.	Подп.	Дата

01/01/2024-ИИМК РАН-2024-ТО

Лист

205



Рис. 196. СПб-2024. Стрельна, КН:78:40:0019185-2271; 2272; 110; 111; 2262; 2265. Шурф 15, фиксация по уровню материковой поверхности, вид на запад.



Рис. 197. СПб-2024. Стрельна, КН:78:40:0019185-2271; 2272; 110; 111; 2262; 2265. Шурф 15, западная стенка.

Име. № подл.	Подл. и дата	Име. № дубл.	Взам. ише. №	Подп. и дата

Ли	Изм.	№ докум.	Подп.	Дата

01/01/2024-ИИМК РАН-2024-ТО

Лист

206



Рис. 198. СПб-2024. Стрельна, КН:78:40:0019185:2271; 2272; 110; 111; 2262; 2265. Шурф 15 после рекультивации, вид на север.

Име, № подл.	Подп. и дата	Име, № дубл.	Взам. ише, №	Подп. и дата
Ли	Изм.	№ докум.	Подп.	Дата
01/01/2024-ИИМК РАН-2024-ТО				Лист 207



Рис. 199. СПб-2024. Стрельна, КН:78:40:0019185:2271; 2272; 110; 111; 2262; 2265.
Местоположение шурфа 16, вид на север.

Име, № подл.	Подл. и дата	Име, № дубл.	Взам. ише, №	Подп. и дата

Ли	Изм.	№ докум.	Подп.	Дата

01/01/2024-ИИМК РАН-2024-ТО

Лист

208



Рис. 200. СПб-2024. Стрельна, КН:78:40:0019185:2271; 2272; 110; 111; 2262; 2265.
Местоположение шурфа 16, вид на восток.

Име, № подл.	Подл. и дата	Име, № дубл.	Взам. ише, №	Подп. и дата

Ли	Изм.	№ докум.	Подп.	Дата

01/01/2024-ИИМК РАН-2024-ТО

Лист

209



Рис. 201. СПб-2024. Стрельна, КН:78:40:0019185-2271; 2272; 110; 111; 2262; 2265. Шурф 16, дневная поверхность, вид на север.



Рис. 202. СПб-2024. Стрельна, КН:78:40:0019185-2271; 2272; 110; 111; 2262; 2265. Шурф 16, фиксация по уровню материковой поверхности, вид на север.

Име. № подл.	Подл. и дата	Име. № дубл.	Взам. инв. №	Подп. и дата

Ли	Изм.	№ докум.	Подп.	Дата

248




Рис. 203. СПб-2024. Стрельна, КН:78:40:0019185-2271; 2272; 110; 111; 2262; 2265. Шурф 16, фиксация по уровню материковой поверхности, вид на север.



Рис. 204. СПб-2024. Стрельна, КН:78:40:0019185-2271; 2272; 110; 111; 2262; 2265. Шурф 16, северная стенка.

Име. № подл.	Подл. и дата	Име. № дубл.	Взам. и ме. №	Подп. и дата

Ли	Изм.	№ докум.	Подп.	Дата

01/01/2024-ИИМК РАН-2024-ТО

Лист

211

247



Рис. 205. СПб-2024. Стрельна, КН:78:40:0019185-2271; 2272; 110; 111; 2262; 2265. Шурф 16, фиксация по уровню материковой поверхности, вид на запад.



Рис. 206. СПб-2024. Стрельна, КН:78:40:0019185-2271; 2272; 110; 111; 2262; 2265. Шурф 16, западная стенка.

Име. № подл.	Подл. и дата	Име. № дубл.	Взам. инв. №	Подп. и дата

Ли	Изм.	№ докум.	Подп.	Дата

01/01/2024-ИИМК РАН-2024-ТО

Лист

212



Рис. 207. СПб-2024. Стрельна, КН:78:40:0019185:2271; 2272; 110; 111; 2262; 2265. Шурф 16 после рекультивации, вид на север.



Рис. 208. СПб-2024. Стрельна, КН:78:40:0019185:2271; 2272; 110; 111; 2262; 2265. Местоположение шурфа 17, вид на север.

Име, № подл.	Подл. и дата	Име, № дубл.	Взам. или, №	Подл. и дата

Ли	Изм.	№ докум.	Подп.	Дата

01/01/2024-ИИМК РАН-2024-ТО

Лист

213



Рис. 209. СПб-2024. Стрельна, КН:78:40:0019185:2271; 2272; 110; 111; 2262; 2265.
Местоположение шурфа 17, вид на восток.



Рис. 210. СПб-2024. Стрельна, КН:78:40:0019185:2271; 2272; 110; 111; 2262; 2265. Шурф 17,
дневная поверхность, вид на север.

Име. № подл.	Подл. и дата	Име. № дубл.	Взам. и ме. №	Подл. и дата

Ли	Изм.	№ докум.	Подп.	Дата



Рис. 211. СПб-2024. Стрельна, КН:78:40:0019185-2271; 2272; 110; 111; 2262; 2265. Шурф 17, фиксация по уровню материковой поверхности, вид на север.



Рис. 212. СПб-2024. Стрельна, КН:78:40:0019185-2271; 2272; 110; 111; 2262; 2265. Шурф 17, фиксация по уровню материковой поверхности, вид на север.

Име. № подл.	Подл. и дата	Име. № дубл.	Взам. и ме. №	Подл. и дата

Ли	Изм.	№ докум.	Подп.	Дата

01/01/2024-ИИМК РАН-2024-ТО




Рис. 213. СПб-2024. Стрельна, КН:78:40:0019185-2271; 2272; 110; 111; 2262; 2265. Шурф 17, северная стенка.



Рис. 214. СПб-2024. Стрельна, КН:78:40:0019185-2271; 2272; 110; 111; 2262; 2265. Шурф 17, фиксация по уровню материковой поверхности, вид на запад.

Име. № подл.	Подл. и дата	Име. № дубл.	Взам. и ме. №	Подп. и дата

Ли	Изм.	№ докум.	Подп.	Дата

01/01/2024-ИИМК РАН-2024-ТО

Лист

216



Рис. 215. СПб-2024. Стрельна, КН:78:40:0019185-2271; 2272; 110; 111; 2262; 2265. Шурф 17, западная стенка.



Рис. 216. СПб-2024. Стрельна, КН:78:40:0019185-2271; 2272; 110; 111; 2262; 2265. Шурф 17 после рекультивации, вид на север.

Име. № подл.	Подп. и дата
Име. № дубл.	Взам. и ме. №
Име. № подл.	Подп. и дата
Име. № подл.	Подп. и дата

Ли	Изм.	№ докум.	Подп.	Дата

01/01/2024-ИИМК РАН-2024-ТО

Лист

217



Рис. 217. СПб-2024. Стрельна, КН:78:40:0019185:2271; 2272; 110; 111; 2262; 2265.
Местоположение шурфа 18, вид на север.



Рис. 218. СПб-2024. Стрельна, КН:78:40:0019185:2271; 2272; 110; 111; 2262; 2265.
Местоположение шурфа 18, вид на восток.

Име. № подл.	Подп. и дата	Име. № дубл.	Взам. ише. №	Подп. и дата

Ли	Изм.	№ докум.	Подп.	Дата



Рис. 219. СПб-2024. Стрельна, КН:78:40:0019185-2271; 2272; 110; 111; 2262; 2265. Шурф 18, дневная поверхность, вид на север.



Рис. 220. СПб-2024. Стрельна, КН:78:40:0019185-2271; 2272; 110; 111; 2262; 2265. Шурф 18, фиксация по уровню материковой поверхности, вид на север.

Име. № подл.	Подл. и дата	Име. № дубл.	Взам. инв. №	Подп. и дата

Ли	Изм.	№ докум.	Подп.	Дата

01/01/2024-ИИМК РАН-2024-ТО

Лист

219



Рис. 221. СПб-2024. Стрельна, КН:78:40:0019185-2271; 2272; 110; 111; 2262; 2265. Шурф 18, фиксация по уровню материковой поверхности, вид на север.



Рис. 222. СПб-2024. Стрельна, КН:78:40:0019185-2271; 2272; 110; 111; 2262; 2265. Шурф 18, северная стенка.

Име. № подл.	Подл. и дата	Име. № дубл.	Взам. и ме. №	Подп. и дата

Ли	Изм.	№ докум.	Подп.	Дата

01/01/2024-ИИМК РАН-2024-ТО

Лист

220



Рис. 223. СПб-2024. Стрельна, КН:78:40:0019185-2271; 2272; 110; 111; 2262; 2265. Шурф 18, фиксация по уровню материковой поверхности, вид на запад.



Рис. 224. СПб-2024. Стрельна, КН:78:40:0019185-2271; 2272; 110; 111; 2262; 2265. Шурф 18, западная стенка.

Име. № подл.	Подл. и дата	Име. № дубл.	Взам. и ме. №	Подп. и дата

Ли	Изм.	№ докум.	Подп.	Дата

01/01/2024-ИИМК РАН-2024-ТО

Лист

221



Рис. 225. СПб-2024. Стрельна, КН:78:40:0019185:2271; 2272; 110; 111; 2262; 2265. Шурф 18 после рекультивации, вид на север.



Рис. 226. СПб-2024. Стрельна, КН:78:40:0019185:2271; 2272; 110; 111; 2262; 2265. Местоположение шурфа 19, вид на север.

Име, № подл.	Подп. и дата	Име, № дубл.	Взам. ише, №	Подп. и дата

Ли	Изм.	№ докум.	Подп.	Дата

01/01/2024-ИИМК РАН-2024-ТО

Лист

222



Рис. 227. СПб-2024. Стрельна, КН:78:40:0019185:2271; 2272; 110; 111; 2262; 2265.
Местоположение шурфа 19, вид на восток.



Рис. 228. СПб-2024. Стрельна, КН:78:40:0019185:2271; 2272; 110; 111; 2262; 2265. Шурф 19,
дневная поверхность, вид на север.

Име. № подл.	Подл. и дата	Име. № дубл.	Взам. и ме. №	Подп. и дата

Ли	Изм.	№ докум.	Подп.	Дата

01/01/2024-ИИМК РАН-2024-ТО

Лист

223



Рис. 229. СПб-2024. Стрельна, КН:78:40:0019185-2271; 2272; 110; 111; 2262; 2265. Шурф 19, фиксация по уровню материковой поверхности, вид на север.



Рис. 230. СПб-2024. Стрельна, КН:78:40:0019185-2271; 2272; 110; 111; 2262; 2265. Шурф 19, фиксация по уровню материковой поверхности, вид на север.

Име. № подл.	Подл. и дата	Име. № дубл.	Взам. инв. №	Подп. и дата

Ли	Изм.	№ докум.	Подп.	Дата

01/01/2024-ИИМК РАН-2024-ТО

Лист

224




Рис. 231. СПб-2024. Стрельна, КН:78:40:0019185-2271; 2272; 110; 111; 2262; 2265. Шурф 19, северная стенка



Рис. 232. СПб-2024. Стрельна, КН:78:40:0019185-2271; 2272; 110; 111; 2262; 2265. Шурф 19, фиксация по уровню материковой поверхности, вид на запад.

Име. № подл.	Подл. и дата	Име. № дубл.	Взам. инв. №	Подп. и дата

Ли	Изм.	№ докум.	Подп.	Дата

01/01/2024-ИИМК РАН-2024-ТО

Лист

225




Рис. 233. СПб-2024. Стрельна, КН:78:40:0019185:2271; 2272; 110; 111; 2262; 2265. Шурф 19, западная стенка.



Рис. 234. СПб-2024. Стрельна, КН:78:40:0019185:2271; 2272; 110; 111; 2262; 2265. Шурф 19 после рекультивации, вид на север.

Име. № подл.	Подл. и дата	Име. № дубл.	Взам. инв. №	Подл. и дата

Ли	Изм.	№ докум.	Подп.	Дата

01/01/2024-ИИМК РАН-2024-ТО

Лист

226



Рис. 235. СПб-2024. Стрельна, КН:78:40:0019185:2271; 2272; 110; 111; 2262; 2265.
Местоположение шурфа 20, вид на север.



Рис. 236. СПб-2024. Стрельна, КН:78:40:0019185:2271; 2272; 110; 111; 2262; 2265.
Местоположение шурфа 20, вид на восток.

Име, № подл.	Подл. и дата	Име, № дубл.	Взам. ише, №	Подп. и дата

Ли	Изм.	№ докум.	Подп.	Дата

01/01/2024-ИИМК РАН-2024-ТО

Лист

227



Рис. 237. СПб-2024. Стрельна, КН:78:40:0019185-2271; 2272; 110; 111; 2262; 2265. Шурф 20, дневная поверхность, вид на север.



Рис. 238. СПб-2024. Стрельна, КН:78:40:0019185-2271; 2272; 110; 111; 2262; 2265. Шурф 20, фиксация по уровню материковой поверхности, вид на север.

Име. № подл.	Подл. и дата	Име. № дубл.	Взам. и ме. №	Подп. и дата

Ли	Изм.	№ докум.	Подп.	Дата

01/01/2024-ИИМК РАН-2024-ТО

Лист

228



Рис. 239. СПб-2024. Стрельна, КН:78:40:0019185-2271; 2272; 110; 111; 2262; 2265. Шурф 20, фиксация по уровню материковой поверхности, вид на север.



Рис. 240. СПб-2024. Стрельна, КН:78:40:0019185-2271; 2272; 110; 111; 2262; 2265. Шурф 20, северная стенка.

Име. № подл.	Подп. и дата	Име. № дубл.	Взам. инв. №	Подп. и дата

Ли	Изм.	№ докум.	Подп.	Дата

01/01/2024-ИИМК РАН-2024-ТО

Лист

229




Рис. 241. СПб-2024. Стрельна, КН:78:40:0019185-2271; 2272; 110; 111; 2262; 2265. Шурф 20, фиксация по уровню материковой поверхности, вид на запад.




Рис. 242. СПб-2024. Стрельна, КН:78:40:0019185-2271; 2272; 110; 111; 2262; 2265. Шурф 20, западная стенка.

Име. № подл.	Подл. и дата	Име. № дубл.	Взам. ише. №	Подп. и дата

Ли	Изм.	№ докум.	Подп.	Дата

01/01/2024-ИИМК РАН-2024-ТО

Лист

230



Рис. 243. СПб-2024. Стрельна, КН:78:40:0019185:2271; 2272; 110; 111; 2262; 2265. Шурф 20 после рекультивации, вид на север.



Рис. 244. СПб-2024. Стрельна, КН:78:40:0019185:2271; 2272; 110; 111; 2262; 2265. Местоположение шурфа 21, вид на север.

Име, № подл.	Подл. и дата	Име, № дубл.	Взам. ише, №	Подл. и дата

Ли	Изм.	№ докум.	Подп.	Дата

01/01/2024-ИИМК РАН-2024-ТО

Лист

231



Рис. 245. СПб-2024. Стрельна, КН:78:40:0019185:2271; 2272; 110; 111; 2262; 2265.
Местоположение шурфа 21, вид на восток.



Рис. 246. СПб-2024. Стрельна, КН:78:40:0019185:2271; 2272; 110; 111; 2262; 2265. Шурф 21,
дневная поверхность, вид на север.

Име. № подл.	Подл. и дата	Име. № дубл.	Взам. инв. №	Подп. и дата

Ли	Изм.	№ докум.	Подп.	Дата

01/01/2024-ИИМК РАН-2024-ТО

Лист

232



Рис. 247. СПб-2024. Стрельна, КН:78:40:0019185-2271; 2272; 110; 111; 2262; 2265. Шурф 21, фиксация по уровню материковой поверхности, вид на север.



Рис. 248. СПб-2024. Стрельна, КН:78:40:0019185-2271; 2272; 110; 111; 2262; 2265. Шурф 21, фиксация по уровню материковой поверхности, вид на север.

Име. № подл.	Подл. и дата	Име. № дубл.	Взам. инв. №	Подп. и дата

Ли	Изм.	№ докум.	Подп.	Дата

01/01/2024-ИИМК РАН-2024-ТО

Лист

233



Рис. 249. СПб-2024. Стрельна, КН:78:40:0019185-2271; 2272; 110; 111; 2262; 2265. Шурф 21, северная стенка.



Рис. 250. СПб-2024. Стрельна, КН:78:40:0019185-2271; 2272; 110; 111; 2262; 2265. Шурф 21, фиксация по уровню материковой поверхности, вид на запад.

Име. № подл.	Подл. и дата	Име. № дубл.	Взам. инв. №	Подп. и дата

Ли	Изм.	№ докум.	Подп.	Дата

01/01/2024-ИИМК РАН-2024-ТО

Лист

234



Рис. 251. СПб-2024. Стрельна, КН:78:40:0019185-2271; 2272; 110; 111; 2262; 2265. Шурф 21, западная стенка.



Рис. 252. СПб-2024. Стрельна, КН:78:40:0019185-2271; 2272; 110; 111; 2262; 2265. Шурф 21 после рекультивации, вид на север.

Име. № подл.	Подл. и дата	Име. № дубл.	Взам. и ме. №	Подл. и дата

Ли	Изм.	№ докум.	Подп.	Дата

01/01/2024-ИИМК РАН-2024-ТО

Лист

235



Рис. 253. СПб-2024. Стрельна, КН:78:40:0019185:2271; 2272; 110; 111; 2262; 2265.
Местоположение шурфа 22, вид на север.



Рис. 254. СПб-2024. Стрельна, КН:78:40:0019185:2271; 2272; 110; 111; 2262; 2265.
Местоположение шурфа 22, вид на восток.

Име, № подл.	Подп. и дата	Име, № дубл.	Взам. или, №	Подп. и дата

Ли	Изм.	№ докум.	Подп.	Дата



Рис. 255. СПб-2024. Стрельна, КН:78:40:0019185-2271; 2272; 110; 111; 2262; 2265. Шурф 22, дневная поверхность, вид на север.



Рис. 256. СПб-2024. Стрельна, КН:78:40:0019185-2271; 2272; 110; 111; 2262; 2265. Шурф 22, фиксация по уровню материковой поверхности, вид на север.

Име. № подл.	Подл. и дата	Име. № дубл.	Взам. инв. №	Подл. и дата

Ли	Изм.	№ докум.	Подп.	Дата

01/01/2024-ИИМК РАН-2024-ТО

Лист

237




Рис. 257. СПб-2024. Стрельна, КН:78:40:0019185-2271; 2272; 110; 111; 2262; 2265. Шурф 22, фиксация по уровню материковой поверхности, вид на север.




Рис. 258. СПб-2024. Стрельна, КН:78:40:0019185-2271; 2272; 110; 111; 2262; 2265. Шурф 22, северная стенка.

Име. № подл.	Подл. и дата	Име. № дубл.	Взам. и ме. №	Подл. и дата

Ли	Изм.	№ докум.	Подп.	Дата

01/01/2024-ИИМК РАН-2024-ТО

Лист

238




Рис. 259. СПб-2024. Стрельна, КН:78:40:0019185-2271; 2272; 110; 111; 2262; 2265. Шурф 22, фиксация по уровню материковой поверхности, вид на запад.




Рис. 260. СПб-2024. Стрельна, КН:78:40:0019185-2271; 2272; 110; 111; 2262; 2265. Шурф 22, западная стенка.

Име. № подл.	Подл. и дата	Име. № дубл.	Взам. и ме. №	Подп. и дата

Ли	Изм.	№ докум.	Подп.	Дата

01/01/2024-ИИМК РАН-2024-ТО

Лист

239



Рис. 261. СПб-2024. Стрельна, КН:78:40:0019185:2271; 2272; 110; 111; 2262; 2265. Шурф 22 после рекультивации, вид на север.



Рис. 262. СПб-2024. Стрельна, КН:78:40:0019185:2271; 2272; 110; 111; 2262; 2265. Местоположение шурфа 23, вид на север.

Име, № подл.	Подп. и дата	Име, № дубл.	Взам. ише, №	Подп. и дата

Ли	Изм.	№ докум.	Подп.	Дата

01/01/2024-ИИМК РАН-2024-ТО

Лист

240



Рис. 263. СПб-2024. Стрельна, КН:78:40:0019185:2271; 2272; 110; 111; 2262; 2265.
Местоположение шурфа 23, вид на восток.




Рис. 264. СПб-2024. Стрельна, КН:78:40:0019185:2271; 2272; 110; 111; 2262; 2265. Шурф 23,
дневная поверхность, вид на север.

Име. № подл.	Подл. и дата	Име. № дубл.	Взам. и ме. №	Подп. и дата

Ли	Изм.	№ докум.	Подп.	Дата

01/01/2024-ИИМК РАН-2024-ТО

Лист

241



Рис. 265. СПб-2024. Стрельна, КН:78:40:0019185-2271; 2272; 110; 111; 2262; 2265. Шурф 23, фиксация по уровню материковой поверхности, вид на север.



Рис. 266. СПб-2024. Стрельна, КН:78:40:0019185-2271; 2272; 110; 111; 2262; 2265. Шурф 23, фиксация по уровню материковой поверхности, вид на север.

Име. № подл.	Подл. и дата	Име. № дубл.	Взам. инв. №	Подп. и дата

Ли	Изм.	№ докум.	Подп.	Дата

01/01/2024-ИИМК РАН-2024-ТО

Лист

242



Рис. 267. СПб-2024. Стрельна, КН:78:40:0019185-2271; 2272; 110; 111; 2262; 2265. Шурф 23, северная стенка.



Рис. 268. СПб-2024. Стрельна, КН:78:40:0019185-2271; 2272; 110; 111; 2262; 2265. Шурф 23, фиксация по уровню материковой поверхности, вид на запад.

Име. № подл.	Подл. и дата	Име. № дубл.	Взам. инв. №	Подп. и дата

Ли	Изм.	№ докум.	Подп.	Дата

01/01/2024-ИИМК РАН-2024-ТО

Лист

243



Рис. 269. СПб-2024. Стрельна, КН:78:40:0019185-2271; 2272; 110; 111; 2262; 2265. Шурф 23, западная стенка.



Рис. 270. СПб-2024. Стрельна, КН:78:40:0019185-2271; 2272; 110; 111; 2262; 2265. Шурф 23 после рекультивации, вид на север.

Име. № подл.	Подп. и дата	Име. № дубл.	Взам. ише. №	Подп. и дата

Ли	Изм.	№ докум.	Подп.	Дата



Рис. 271. СПб-2024. Стрельна, КН:78:40:0019185:2271; 2272; 110; 111; 2262; 2265.
Местоположение шурфа 24, вид на север.



Рис. 272. СПб-2024. Стрельна, КН:78:40:0019185:2271; 2272; 110; 111; 2262; 2265.
Местоположение шурфа 24, вид на восток.

Име, № подл.	Подл. и дата	Име, № дубл.	Взам. или, №	Подп. и дата

Ли	Изм.	№ докум.	Подп.	Дата

01/01/2024-ИИМК РАН-2024-ТО

Лист

245



Рис. 273. СПб-2024. Стрельна, КН:78:40:0019185-2271; 2272; 110; 111; 2262; 2265. Шурф 24, дневная поверхность, вид на север.



Рис. 274. СПб-2024. Стрельна, КН:78:40:0019185-2271; 2272; 110; 111; 2262; 2265. Шурф 24, фиксация по уровню материковой поверхности, вид на север.

Име. № подл.	Подл. и дата	Име. № дубл.	Взам. инв. №	Подл. и дата

Ли	Изм.	№ докум.	Подп.	Дата

01/01/2024-ИИМК РАН-2024-ТО

Лист

246



Рис. 275. СПб-2024. Стрельна, КН:78:40:0019185-2271; 2272; 110; 111; 2262; 2265. Шурф 24, фиксация по уровню материковой поверхности, вид на север.



Рис. 276. СПб-2024. Стрельна, КН:78:40:0019185-2271; 2272; 110; 111; 2262; 2265. Шурф 24, северная стенка.

Име. № подл.	Подл. и дата	Име. № дубл.	Взам. инв. №	Подп. и дата

Ли	Изм.	№ докум.	Подп.	Дата

01/01/2024-ИИМК РАН-2024-ТО

Лист

247




Рис. 277. СПб-2024. Стрельна, КН:78:40:0019185-2271; 2272; 110; 111; 2262; 2265. Шурф 24, фиксация по уровню материковой поверхности, вид на запад.



Рис. 278. СПб-2024. Стрельна, КН:78:40:0019185-2271; 2272; 110; 111; 2262; 2265. Шурф 24, западная стенка.

Име. № подл.	Подл. и дата	Име. № дубл.	Взам. и инв. №	Подп. и дата

Ли	Изм.	№ докум.	Подп.	Дата

01/01/2024-ИИМК РАН-2024-ТО

Лист

248



Рис. 279. СПб-2024. Стрельна, КН:78:40:0019185:2271; 2272; 110; 111; 2262; 2265. Шурф 24 после рекультивации, вид на север.



Рис. 280. СПб-2024. Стрельна, КН:78:40:0019185:2271; 2272; 110; 111; 2262; 2265. Местоположение шурфа 25, вид на север.

Име. № подл.	Подп. и дата	Име. № дубл.	Взам. ише. №	Подп. и дата

Ли	Изм.	№ докум.	Подп.	Дата



Рис. 281. СПб-2024. Стрельна, КН:78:40:0019185:2271; 2272; 110; 111; 2262; 2265.
Местоположение шурфа 25, вид на восток.



Рис. 282. СПб-2024. Стрельна, КН:78:40:0019185:2271; 2272; 110; 111; 2262; 2265. Шурф 25,
дневная поверхность, вид на север.

Име. № подл.	Подл. и дата	Име. № дубл.	Взам. и ме. №	Подп. и дата

Ли	Изм.	№ докум.	Подп.	Дата

01/01/2024-ИИМК РАН-2024-ТО

Лист

250



Рис. 283. СПб-2024. Стрельна, КН:78:40:0019185-2271; 2272; 110; 111; 2262; 2265. Шурф 25, фиксация по уровню материковой поверхности, вид на север.




Рис. 284. СПб-2024. Стрельна, КН:78:40:0019185-2271; 2272; 110; 111; 2262; 2265. Шурф 25, фиксация по уровню материковой поверхности, вид на север.

Име. № подл.	Подл. и дата	Име. № дубл.	Взам. инв. №	Подп. и дата

Ли	Изм.	№ докум.	Подп.	Дата

01/01/2024-ИИМК РАН-2024-ТО

Лист

251




Рис. 285. СПб-2024. Стрельна, КН:78:40:0019185-2271; 2272; 110; 111; 2262; 2265. Шурф 25, северная стенка.



Рис. 286. СПб-2024. Стрельна, КН:78:40:0019185-2271; 2272; 110; 111; 2262; 2265. Шурф 25, фиксация по уровню материковой поверхности, вид на запад.

Име. № подл.	Подп. и дата	Име. № дубл.	Взам. инв. №	Подп. и дата

Ли	Изм.	№ докум.	Подп.	Дата

01/01/2024-ИИМК РАН-2024-ТО

Лист

252

288



Рис. 287. СПб-2024. Стрельна, КН:78:40:0019185:2271; 2272; 110; 111; 2262; 2265. Шурф 25, западная стенка.



Рис. 288. СПб-2024. Стрельна, КН:78:40:0019185:2271; 2272; 110; 111; 2262; 2265. Шурф 25 после рекультивации, вид на север.

Име. № подл.	Подл. и дата	Име. № дубл.	Взам. и ме. №	Подп. и дата

Ли	Изм.	№ докум.	Подп.	Дата

01/01/2024-ИИМК РАН-2024-ТО

Лист

253



Рис. 289. СПб-2024. Стрельна, КН:78:40:0019185:2271; 2272; 110; 111; 2262; 2265.
Местоположение шурфа 26, вид на север.



Рис. 290. СПб-2024. Стрельна, КН:78:40:0019185:2271; 2272; 110; 111; 2262; 2265.
Местоположение шурфа 26, вид на запад.

Име, № подл.	Подп. и дата	Име, № дубл.	Взам. ише, №	Подп. и дата

Ли	Изм.	№ докум.	Подп.	Дата

01/01/2024-ИИМК РАН-2024-ТО

Лист

254



Рис. 291. СПб-2024. Стрельна, КН:78:40:0019185-2271; 2272; 110; 111; 2262; 2265. Шурф 26, дневная поверхность, вид на север.



Рис. 292. СПб-2024. Стрельна, КН:78:40:0019185-2271; 2272; 110; 111; 2262; 2265. Шурф 26, фиксация по уровню материковой поверхности, вид на север.

Име. № подл.	Подл. и дата	Име. № дубл.	Взам. инв. №	Подл. и дата

Ли	Изм.	№ докум.	Подп.	Дата



Рис. 293. СПб-2024. Стрельна, КН:78:40:0019185-2271; 2272; 110; 111; 2262; 2265. Шурф 26, фиксация по уровню материковой поверхности, вид на север.



Рис. 294. СПб-2024. Стрельна, КН:78:40:0019185-2271; 2272; 110; 111; 2262; 2265. Шурф 26, северная стенка.

Име. № подл.	Подл. и дата	Име. № дубл.	Взам. и ме. №	Подп. и дата

Ли	Изм.	№ докум.	Подп.	Дата

01/01/2024-ИИМК РАН-2024-ТО

Лист

256




Рис. 295. СПб-2024. Стрельна, КН:78:40:0019185-2271; 2272; 110; 111; 2262; 2265. Шурф 26, фиксация по уровню материковой поверхности, вид на запад.



Рис. 296. СПб-2024. Стрельна, КН:78:40:0019185-2271; 2272; 110; 111; 2262; 2265. Шурф 26, западная стенка.

Име. № подл.	Подл. и дата	Име. № дубл.	Взам. инв. №	Подп. и дата

Ли	Изм.	№ докум.	Подп.	Дата

01/01/2024-ИИМК РАН-2024-ТО

Лист

257



Рис. 297. СПб-2024. Стрельна, КН:78:40:0019185:2271; 2272; 110; 111; 2262; 2265. Шурф 26 после рекультивации, вид на север.



Рис. 298. СПб-2024. Стрельна, КН:78:40:0019185:2271; 2272; 110; 111; 2262; 2265. Местоположение шурфа 27, вид на север.

Име, № подл.	Подл. и дата	Име, № дубл.	Взам. ише, №	Подп. и дата

Ли	Изм.	№ докум.	Подп.	Дата

01/01/2024-ИИМК РАН-2024-ТО

Лист

258



Рис. 299. СПб-2024. Стрельна, КН:78:40:0019185:2271; 2272; 110; 111; 2262; 2265.
Местоположение шурфа 27, вид на восток.



Рис. 300. СПб-2024. Стрельна, КН:78:40:0019185:2271; 2272; 110; 111; 2262; 2265. Шурф 27,
дневная поверхность, вид на север.

Име. № подл.	Подл. и дата	Име. № дубл.	Взам. и ме. №	Подп. и дата

Ли	Изм.	№ докум.	Подп.	Дата

01/01/2024-ИИМК РАН-2024-ТО

Лист

259



Рис. 301. СПб-2024. Стрельна, КН:78:40:0019185:2271; 2272; 110; 111; 2262; 2265. Шурф 27, фиксация по уровню материковой поверхности, вид на север.



Рис. 302. СПб-2024. Стрельна, КН:78:40:0019185:2271; 2272; 110; 111; 2262; 2265. Шурф 27, фиксация по уровню материковой поверхности, вид на север.

Име. № подл.	Подл. и дата	Име. № дубл.	Взам. инв. №	Подп. и дата

Ли	Изм.	№ докум.	Подп.	Дата

01/01/2024-ИИМК РАН-2024-ТО

Лист

260




Рис. 303. СПб-2024. Стрельна, КН:78:40:0019185-2271; 2272; 110; 111; 2262; 2265. Шурф 27, северная стенка.



Рис. 304. СПб-2024. Стрельна, КН:78:40:0019185-2271; 2272; 110; 111; 2262; 2265. Шурф 27, фиксация по уровню материковой поверхности, вид на запад.

Име. № подл.	Подл. и дата	Име. № дубл.	Взам. инв. №	Подп. и дата

Ли	Изм.	№ докум.	Подп.	Дата

01/01/2024-ИИМК РАН-2024-ТО

Лист

261



Рис. 305. СПб-2024. Стрельна, КН:78:40:0019185:2271; 2272; 110; 111; 2262; 2265. Шурф 27, западная стенка.



Рис. 306. СПб-2024. Стрельна, КН:78:40:0019185:2271; 2272; 110; 111; 2262; 2265. Шурф 27 после рекультивации, вид на север.

Име. № подл.	Подл. и дата	Име. № дубл.	Взам. и ме. №	Подп. и дата

Ли	Изм.	№ докум.	Подп.	Дата

01/01/2024-ИИМК РАН-2024-ТО

Лист

262



Рис. 307. СПб-2024. Стрельна, КН:78:40:0019185:2271; 2272; 110; 111; 2262; 2265.
Местоположение шурфа 28, вид на север.



Рис. 308. СПб-2024. Стрельна, КН:78:40:0019185:2271; 2272; 110; 111; 2262; 2265.
Местоположение шурфа 28, вид на восток.

Име. № подл.	Подл. и дата	Име. № дубл.	Взам. ише. №	Подп. и дата

Ли	Изм.	№ докум.	Подп.	Дата

01/01/2024-ИИМК РАН-2024-ТО

Лист

263



Рис. 309. СПб-2024. Стрельна, КН:78:40:0019185-2271; 2272; 110; 111; 2262; 2265. Шурф 28, дневная поверхность, вид на север.



Рис. 310. СПб-2024. Стрельна, КН:78:40:0019185-2271; 2272; 110; 111; 2262; 2265. Шурф 28, фиксация по уровню материковой поверхности, вид на север.

Име. № подл.	Подл. и дата	Име. № дубл.	Взам. инв. №	Подп. и дата

Ли	Изм.	№ докум.	Подп.	Дата

01/01/2024-ИИМК РАН-2024-ТО

Лист

264




Рис. 311. СПб-2024. Стрельна, КН:78:40:0019185-2271; 2272; 110; 111; 2262; 2265. Шурф 28, фиксация по уровню материковой поверхности, вид на север.



Рис. 312. СПб-2024. Стрельна, КН:78:40:0019185-2271; 2272; 110; 111; 2262; 2265. Шурф 28, северная стенка.

Име. № подл.	Подл. и дата	Име. № дубл.	Взам. инв. №	Подп. и дата

Ли	Изм.	№ докум.	Подп.	Дата

01/01/2024-ИИМК РАН-2024-ТО

Лист

265



Рис. 313. СПб-2024. Стрельна, КН:78:40:0019185-2271; 2272; 110; 111; 2262; 2265. Шурф 28, фиксация по уровню материковой поверхности, вид на запад.



Рис. 314. СПб-2024. Стрельна, КН:78:40:0019185-2271; 2272; 110; 111; 2262; 2265. Шурф 28, западная стенка.

Име. № подл.	Подл. и дата	Име. № дубл.	Взам. и ме. №	Подп. и дата

Ли	Изм.	№ докум.	Подп.	Дата

01/01/2024-ИИМК РАН-2024-ТО

Лист

266



Рис. 315. СПб-2024. Стрельна, КН:78:40:0019185:2271; 2272; 110; 111; 2262; 2265. Шурф 28 после рекультивации, вид на север.



Рис. 316. СПб-2024. Стрельна, КН:78:40:0019185:2271; 2272; 110; 111; 2262; 2265. Местоположение шурфа 29, вид на север.

Име, № подл.	Подп. и дата	Име, № дубл.	Взам. или, №	Подп. и дата

Ли	Изм.	№ докум.	Подп.	Дата



Рис. 317. СПб-2024. Стрельна, КН:78:40:0019185:2271; 2272; 110; 111; 2262; 2265.
Местоположение шурфа 29 вид на восток.



Рис. 318. СПб-2024. Стрельна, КН:78:40:0019185:2271; 2272; 110; 111; 2262; 2265. Шурф 29,
дневная поверхность, вид на север.

Име. № подл.	Подл. и дата	Име. № дубл.	Взам. и ме. №	Подл. и дата

Ли	Изм.	№ докум.	Подп.	Дата

01/01/2024-ИИМК РАН-2024-ТО

Лист

268



Рис. 319. СПб-2024. Стрельна, КН:78:40:0019185-2271; 2272; 110; 111; 2262; 2265. Шурф 29, фиксация по уровню материковой поверхности, вид на север.



Рис. 320. СПб-2024. Стрельна, КН:78:40:0019185-2271; 2272; 110; 111; 2262; 2265. Шурф 29, фиксация по уровню материковой поверхности, вид на север.

Име. № подл.	Подл. и дата	Име. № дубл.	Взам. и инв. №	Подп. и дата

Ли	Изм.	№ докум.	Подп.	Дата

01/01/2024-ИИМК РАН-2024-ТО

Лист

269




Рис. 321 СПб-2024. Стрельна, КН:78:40:0019185:2271; 2272; 110; 111; 2262; 2265. Шурф 29, северная стенка.




Рис. 322. СПб-2024. Стрельна, КН:78:40:0019185:2271; 2272; 110; 111; 2262; 2265. Шурф 29, фиксация по уровню материковой поверхности, вид на запад.

Име. № подл.	Подл. и дата	Име. № дубл.	Взам. инв. №	Подп. и дата

Ли	Изм.	№ докум.	Подп.	Дата

01/01/2024-ИИМК РАН-2024-ТО

Лист

270




Рис. 323. СПб-2024. Стрельна, КН:78:40:0019185:2271; 2272; 110; 111; 2262; 2265. Шурф 29, западная стенка.



Рис. 324. СПб-2024. Стрельна, КН:78:40:0019185:2271; 2272; 110; 111; 2262; 2265. Шурф 29 после рекультивации, вид на север.

Име. № подл.	Подл. и дата	Име. № дубл.	Взам. инв. №	Подп. и дата

Ли	Изм.	№ докум.	Подп.	Дата



Рис. 325. СПб-2024. Стрельна, КН:78:40:0019185:2271; 2272; 110; 111; 2262; 2265.
Местоположение шурфа 30, вид на север.



Рис. 326. СПб-2024. Стрельна, КН:78:40:0019185:2271; 2272; 110; 111; 2262; 2265.
Местоположение шурфа 30, вид на восток.

Име, № подл.	Подл. и дата	Име, № дубл.	Взам. или, №	Подп. и дата

Ли	Изм.	№ докум.	Подп.	Дата

01/01/2024-ИИМК РАН-2024-ТО

Лист

272




Рис. 327. СПб-2024. Стрельна, КН:78:40:0019185-2271; 2272; 110; 111; 2262; 2265. Шурф 30, дневная поверхность, вид на север.



Рис. 328. СПб-2024. Стрельна, КН:78:40:0019185-2271; 2272; 110; 111; 2262; 2265. Шурф 30, фиксация по уровню материковой поверхности, вид на север.

Име. № подл.	Подл. и дата	Име. № дубл.	Взам. инв. №	Подп. и дата

Ли	Изм.	№ докум.	Подп.	Дата

01/01/2024-ИИМК РАН-2024-ТО

Лист

273



Рис. 329. СПб-2024. Стрельна, КН:78:40:0019185-2271; 2272; 110; 111; 2262; 2265. Шурф 30, фиксация по уровню материковой поверхности, вид на север.



Рис. 330. СПб-2024. Стрельна, КН:78:40:0019185-2271; 2272; 110; 111; 2262; 2265. Шурф 30, северная стенка.

Име. № подл.	Подл. и дата	Име. № дубл.	Взам. инв. №	Подп. и дата

Ли	Изм.	№ докум.	Подп.	Дата

01/01/2024-ИИМК РАН-2024-ТО

Лист

274




Рис. 331. СПб-2024. Стрельна, КН:78:40:0019185:2271; 2272; 110; 111; 2262; 2265. Шурф 30, фиксация по уровню материковой поверхности, вид на запад.



Рис. 332. СПб-2024. Стрельна, КН:78:40:0019185:2271; 2272; 110; 111; 2262; 2265. Шурф 30, западная стенка.

Име. № подл.	Подл. и дата	Име. № дубл.	Взам. инв. №	Подп. и дата

Ли	Изм.	№ докум.	Подп.	Дата

01/01/2024-ИИМК РАН-2024-ТО

Лист

275



Рис. 333. СПб-2024. Стрельна, КН:78:40:0019185:2271; 2272; 110; 111; 2262; 2265. Шурф 30 после рекультивации, вид на север.



Рис. 334. СПб-2024. Стрельна, КН:78:40:0019185:2271; 2272; 110; 111; 2262; 2265. Местоположение шурфа 31, вид на север.

Име, № подл.	Подп. и дата	Име, № дубл.	Взам. ише, №	Подп. и дата

Ли	Изм.	№ докум.	Подп.	Дата



Рис. 335. СПб-2024. Стрельна, КН:78:40:0019185:2271; 2272; 110; 111; 2262; 2265.
Местоположение шурфа 31, вид на восток.



Рис. 336. СПб-2024. Стрельна, КН:78:40:0019185:2271; 2272; 110; 111; 2262; 2265. Шурф 31,
дневная поверхность, вид на север.

Име. № подл.	Подл. и дата	Име. № дубл.	Взам. инв. №	Подп. и дата

Ли	Изм.	№ докум.	Подп.	Дата

01/01/2024-ИИМК РАН-2024-ТО

Лист

277



Рис. 337. СПб-2024. Стрельна, КН:78:40:0019185-2271; 2272; 110; 111; 2262; 2265. Шурф 31, фиксация по уровню материковой поверхности, вид на север.



Рис. 338. СПб-2024. Стрельна, КН:78:40:0019185-2271; 2272; 110; 111; 2262; 2265. Шурф 31, фиксация по уровню материковой поверхности, вид на север.

Име. № подл.	Подл. и дата	Име. № дубл.	Взам. инв. №	Подп. и дата

Ли	Изм.	№ докум.	Подп.	Дата

01/01/2024-ИИМК РАН-2024-ТО

Лист

278



Рис. 339. СПб-2024. Стрельна, КН:78:40:0019185-2271; 2272; 110; 111; 2262; 2265. Шурф 31, северная стенка.



Рис. 340. СПб-2024. Стрельна, КН:78:40:0019185-2271; 2272; 110; 111; 2262; 2265. Шурф 31, фиксация по уровню материковой поверхности, вид на запад.

Име. № подл.	Подл. и дата	Име. № дубл.	Взам. инв. №	Подп. и дата

Ли	Изм.	№ докум.	Подп.	Дата

01/01/2024-ИИМК РАН-2024-ТО

Лист

279

315



Рис. 341. СПб-2024. Стрельна, КН:78:40:0019185:2271; 2272; 110; 111; 2262; 2265. Шурф 31, западная стенка.



Рис. 342. СПб-2024. Стрельна, КН:78:40:0019185:2271; 2272; 110; 111; 2262; 2265. Шурф 31 после рекультивации, вид на север.

Име. № подл.	Подл. и дата	Име. № дубл.	Взам. инв. №	Подл. и дата

Ли	Изм.	№ докум.	Подп.	Дата

01/01/2024-ИИМК РАН-2024-ТО

Лист

280



Рис. 343. СПб-2024. Стрельна, КН:78:40:0019185:2271; 2272; 110; 111; 2262; 2265.
Местоположение шурфа 32, вид на север.



Рис. 344. СПб-2024. Стрельна, КН:78:40:0019185:2271; 2272; 110; 111; 2262; 2265.
Местоположение шурфа 32, вид на восток.

Име, № подл.	Подл. и дата	Име, № дубл.	Взам. или, №	Подп. и дата

Ли	Изм.	№ докум.	Подп.	Дата

01/01/2024-ИИМК РАН-2024-ТО

Лист

281



Рис. 345. СПб-2024. Стрельна, КН:78:40:0019185-2271; 2272; 110; 111; 2262; 2265. Шурф 32, дневная поверхность, вид на север.



Рис. 346. СПб-2024. Стрельна, КН:78:40:0019185-2271; 2272; 110; 111; 2262; 2265. Шурф 32, фиксация по уровню материковой поверхности, вид на север.

Име. № подл.	Подл. и дата	Име. № дубл.	Взам. инв. №	Подп. и дата

Ли	Изм.	№ докум.	Подп.	Дата

01/01/2024-ИИМК РАН-2024-ТО

Лист

282



Рис. 347. СПб-2024. Стрельна, КН:78:40:0019185-2271; 2272; 110; 111; 2262; 2265. Шурф 32, фиксация по уровню материковой поверхности, вид на север.



Рис. 348. СПб-2024. Стрельна, КН:78:40:0019185-2271; 2272; 110; 111; 2262; 2265. Шурф 32, северная стенка.

Име. № подл.	Подл. и дата	Име. № дубл.	Взам. инв. №	Подп. и дата

Ли	Изм.	№ докум.	Подп.	Дата

01/01/2024-ИИМК РАН-2024-ТО

Лист

283



Рис. 349. СПб-2024. Стрельна, КН:78:40:0019185-2271; 2272; 110; 111; 2262; 2265. Шурф 32, фиксации по уровню материковой поверхности, вид на запад.



Рис. 350. СПб-2024. Стрельна, КН:78:40:0019185-2271; 2272; 110; 111; 2262; 2265. Шурф 32, западная стенка.

Име. № подл.	Подл. и дата	Име. № дубл.	Взам. и ме. №	Подп. и дата

Ли	Изм.	№ докум.	Подп.	Дата

01/01/2024-ИИМК РАН-2024-ТО

Лист

284



Рис. 351. СПб-2024. Стрельна, КН:78:40:0019185:2271; 2272; 110; 111; 2262; 2265. Шурф 32 после рекультивации, вид на север.



Рис. 352. СПб-2024. Стрельна, КН:78:40:0019185:2271; 2272; 110; 111; 2262; 2265. Местоположение шурфа 34, вид на север.

Име, № подл.	Подп. и дата	Име, № дубл.	Взам. ише, №	Подп. и дата

Ли	Изм.	№ докум.	Подп.	Дата

01/01/2024-ИИМК РАН-2024-ТО

Лист

285



Рис. 353. СПб-2024. Стрельна, КН:78:40:0019185:2271; 2272; 110; 111; 2262; 2265.
Местоположение шурфа 34, вид на восток.




Рис. 354. СПб-2024. Стрельна, КН:78:40:0019185:2271; 2272; 110; 111; 2262; 2265. Шурф 34,
дневная поверхность, вид на север.

Име. № подл.	Подл. и дата	Име. № дубл.	Взам. и ме. №	Подл. и дата

Ли	Изм.	№ докум.	Подп.	Дата

01/01/2024-ИИМК РАН-2024-ТО

Лист

286



Рис. 355. СПб-2024. Стрельна, КН:78:40:0019185-2271; 2272; 110; 111; 2262; 2265. Шурф 34, фиксация по уровню материковой поверхности, вид на север.



Рис. 356. СПб-2024. Стрельна, КН:78:40:0019185-2271; 2272; 110; 111; 2262; 2265. Шурф 34, фиксация по уровню материковой поверхности, вид на север.

Име. № подл.	Подл. и дата	Име. № дубл.	Взам. инв. №	Подп. и дата

Ли	Изм.	№ докум.	Подп.	Дата

01/01/2024-ИИМК РАН-2024-ТО

Лист

287

323



Рис. 357. СПб-2024. Стрельна, КН:78:40:0019185-2271; 2272; 110; 111; 2262; 2265. Шурф 34, северная стенка.




Рис. 358. СПб-2024. Стрельна, КН:78:40:0019185-2271; 2272; 110; 111; 2262; 2265. Шурф 34, фиксация по уровню материковой поверхности, вид на запад.

Име. № подл.	Подл. и дата	Име. № дубл.	Взам. инв. №	Подп. и дата

Ли	Изм.	№ докум.	Подп.	Дата

01/01/2024-ИИМК РАН-2024-ТО

Лист

288



Рис. 359. СПб-2024. Стрельна, КН:78:40:0019185:2271; 2272; 110; 111; 2262; 2265. Шурф 34, западная стенка.



Рис. 360. СПб-2024. Стрельна, КН:78:40:0019185:2271; 2272; 110; 111; 2262; 2265. Шурф 34 после рекультивации, вид на север.

Име. № подл.	Подл. и дата	Име. № дубл.	Взам. и ме. №	Подп. и дата

Ли	Изм.	№ докум.	Подп.	Дата



Рис. 361. СПб-2024. Стрельна, КН:78:40:0019185:2271; 2272; 110; 111; 2262; 2265.
Местоположение шурфа 34, вид на север.



Рис. 362. СПб-2024. Стрельна, КН:78:40:0019185:2271; 2272; 110; 111; 2262; 2265.
Местоположение шурфа 34, вид на восток.

Име, № подл.	Подп. и дата	Име, № дубл.	Взам. ише, №	Подп. и дата

Ли	Изм.	№ докум.	Подп.	Дата

01/01/2024-ИИМК РАН-2024-ТО

Лист

290



Рис. 363. СПб-2024. Стрельна, КН:78:40:0019185-2271; 2272; 110; 111; 2262; 2265. Шурф 34, дневная поверхность, вид на север.



Рис. 364. СПб-2024. Стрельна, КН:78:40:0019185-2271; 2272; 110; 111; 2262; 2265. Шурф 34, фиксация по уровню материковой поверхности, вид на север.

Име. № подл.	Подл. и дата	Име. № дубл.	Взам. инв. №	Подп. и дата

Ли	Изм.	№ докум.	Подп.	Дата




Рис. 365. СПб-2024. Стрельна, КН:78:40:0019185-2271; 2272; 110; 111; 2262; 2265. Шурф 34, фиксация по уровню материковой поверхности, вид на север.



Рис. 366. СПб-2024. Стрельна, КН:78:40:0019185-2271; 2272; 110; 111; 2262; 2265. Шурф 34, северная стенка.

Име. № подл.	Подл. и дата	Име. № дубл.	Взам. и ме. №	Подл. и дата

Ли	Изм.	№ докум.	Подп.	Дата

01/01/2024-ИИМК РАН-2024-ТО

Лист

292




Рис. 367. СПб-2024. Стрельна, КН:78:40:0019185-2271; 2272; 110; 111; 2262; 2265. Шурф 34, фиксация по уровню материковой поверхности, вид на запад.



Рис. 368. СПб-2024. Стрельна, КН:78:40:0019185-2271; 2272; 110; 111; 2262; 2265. Шурф 34, западная стенка.

Име. № подл.	Подл. и дата	Име. № дубл.	Взам. и ме. №	Подп. и дата

Ли	Изм.	№ докум.	Подп.	Дата

01/01/2024-ИИМК РАН-2024-ТО

Лист

293



Рис. 369. СПб-2024. Стрельна, КН:78:40:0019185:2271; 2272; 110; 111; 2262; 2265. Шурф 34 после рекультивации, вид на север.



Рис. 370. СПб-2024. Стрельна, КН:78:40:0019185:2271; 2272; 110; 111; 2262; 2265. Местоположение шурфа 35, вид на север.

Име, № подл.	Подп. и дата	Име, № дубл.	Взам. ише, №	Подп. и дата

Ли	Изм.	№ докум.	Подп.	Дата

01/01/2024-ИИМК РАН-2024-ТО

Лист

294



Рис. 371. СПб-2024. Стрельна, КН:78:40:0019185-2271; 2272; 110; 111; 2262; 2265.
Местоположение шурфа 35, вид на восток.




Рис. 372. СПб-2024. Стрельна, КН:78:40:0019185-2271; 2272; 110; 111; 2262; 2265. Шурф 35,
дневная поверхность, вид на север.

Име. № подл.	Подл. и дата	Име. № дубл.	Взам. инв. №	Подп. и дата

Ли	Изм.	№ докум.	Подп.	Дата

01/01/2024-ИИМК РАН-2024-ТО

Лист

295



Рис. 373. СПб-2024. Стрельна, КН:78:40:0019185-2271; 2272; 110; 111; 2262; 2265. Шурф 35, фиксация по уровню материковой поверхности, вид на север.



Рис. 374. СПб-2024. Стрельна, КН:78:40:0019185-2271; 2272; 110; 111; 2262; 2265. Шурф 35, фиксация по уровню материковой поверхности, вид на север.

Име. № подл.	Подл. и дата	Име. № дубл.	Взам. инв. №	Подп. и дата

Ли	Изм.	№ докум.	Подп.	Дата

01/01/2024-ИИМК РАН-2024-ТО

Лист

296



Рис. 375. СПб-2024. Стрельна, КН:78:40:0019185-2271; 2272; 110; 111; 2262; 2265. Шурф 35, северная стенка.




Рис. 376. СПб-2024. Стрельна, КН:78:40:0019185-2271; 2272; 110; 111; 2262; 2265. Шурф 35, фиксация по уровню материковой поверхности, вид на запад.

Име. № подл.	Подл. и дата	Име. № дубл.	Взам. инв. №	Подп. и дата

Ли	Изм.	№ докум.	Подп.	Дата

01/01/2024-ИИМК РАН-2024-ТО

Лист

297

333




Рис. 377. СПб-2024. Стрельна, КН:78:40:0019185-2271; 2272; 110; 111; 2262; 2265. Шурф 35, западная стенка.



Рис. 378. СПб-2024. Стрельна, КН:78:40:0019185-2271; 2272; 110; 111; 2262; 2265. Шурф 35 после рекультивации, вид на север.

Име. № подл.	Подл. и дата	Име. № дубл.	Взам. инв. №	Подп. и дата

Ли	Изм.	№ докум.	Подп.	Дата

01/01/2024-ИИМК РАН-2024-ТО

Лист

298



Рис. 379. СПб-2024. Стрельна, КН:78:40:0019185:2271; 2272; 110; 111; 2262; 2265.
Местоположение шурфа 36, вид на север.



Рис. 380. СПб-2024. Стрельна, КН:78:40:0019185:2271; 2272; 110; 111; 2262; 2265.
Местоположение шурфа 36, вид на восток.

Име, № подл.	Подп. и дата	Име, № дубл.	Взам. ише, №	Подп. и дата

Ли	Изм.	№ докум.	Подп.	Дата

01/01/2024-ИИМК РАН-2024-ТО

Лист

299




Рис. 381. СПб-2024. Стрельна, КН:78:40:0019185-2271; 2272; 110; 111; 2262; 2265. Шурф 36, дневная поверхность, вид на север.



Рис. 382. СПб-2024. Стрельна, КН:78:40:0019185-2271; 2272; 110; 111; 2262; 2265. Шурф 36, фиксация по уровню материковой поверхности, вид на север.

Име. № подл.	Подл. и дата	Име. № дубл.	Взам. инв. №	Подл. и дата

Ли	Изм.	№ докум.	Подп.	Дата

01/01/2024-ИИМК РАН-2024-ТО

Лист

300

336



Рис. 383. СПб-2024. Стрельна, КН:78:40:0019185-2271; 2272; 110; 111; 2262; 2265. Шурф 36, фиксация по уровню материковой поверхности, вид на север.




Рис. 384. СПб-2024. Стрельна, КН:78:40:0019185-2271; 2272; 110; 111; 2262; 2265. Шурф 36, северная стенка.

Име. № подл.	Подл. и дата	Име. № дубл.	Взам. инв. №	Подп. и дата

Ли	Изм.	№ докум.	Подп.	Дата

01/01/2024-ИИМК РАН-2024-ТО

Лист

301




Рис. 385. СПб-2024. Стрельна, КН:78:40:0019185-2271; 2272; 110; 111; 2262; 2265. Шурф 36, фиксация по уровню материковой поверхности, вид на запад.



Рис. 386. СПб-2024. Стрельна, КН:78:40:0019185-2271; 2272; 110; 111; 2262; 2265. Шурф 36, западная стенка.

Име. № подл.	Подл. и дата	Име. № дубл.	Взам. инв. №	Подп. и дата

Ли	Изм.	№ докум.	Подп.	Дата

01/01/2024-ИИМК РАН-2024-ТО

Лист

302



Рис. 387. СПб-2024. Стрельна, КН:78:40:0019185:2271; 2272; 110; 111; 2262; 2265. Шурф 36 после рекультивации, вид на север.




Рис. 388. СПб-2024. Стрельна, КН:78:40:0019185:2271; 2272; 110; 111; 2262; 2265. Местоположение шурфа 37, вид на север.

Име, № подл.	Подп. и дата	Име, № дубл.	Взам. ише, №	Подп. и дата

Ли	Изм.	№ докум.	Подп.	Дата

01/01/2024-ИИМК РАН-2024-ТО

Лист

303



Рис. 389. СПб-2024. Стрельна, КН:78:40:0019185:2271; 2272; 110; 111; 2262; 2265. Местоположение шурфа 37, вид на восток.




Рис. 390. СПб-2024. Стрельна, КН:78:40:0019185:2271; 2272; 110; 111; 2262; 2265. Шурф 37, дневная поверхность, вид на восток.

Име. № подл.	Подл. и дата	Име. № дубл.	Взам. инв. №	Подп. и дата

Ли	Изм.	№ докум.	Подп.	Дата

01/01/2024-ИИМК РАН-2024-ТО

Лист

304



Рис. 391. СПб-2024. Стрельна, КН:78:40:0019185-2271; 2272; 110; 111; 2262; 2265. Шурф 37, фиксация по уровню материковой поверхности, вид на север.



Рис. 392. СПб-2024. Стрельна, КН:78:40:0019185-2271; 2272; 110; 111; 2262; 2265. Шурф 37, фиксация по уровню материковой поверхности, вид на север.

Име. № подл.	Подл. и дата	Име. № дубл.	Взам. инв. №	Подп. и дата

Ли	Изм.	№ докум.	Подп.	Дата

01/01/2024-ИИМК РАН-2024-ТО

Лист

305

341



Рис. 393. СПб-2024. Стрельна, КН:78:40:0019185-2271; 2272; 110; 111; 2262; 2265. Шурф 37, северная стенка.



Рис. 394. СПб-2024. Стрельна, КН:78:40:0019185-2271; 2272; 110; 111; 2262; 2265. Шурф 37, фиксация по уровню материковой поверхности, вид на запад.

Име. № подл.	Подл. и дата	Име. № дубл.	Взам. инв. №	Подп. и дата

Ли	Изм.	№ докум.	Подп.	Дата

01/01/2024-ИИМК РАН-2024-ТО

Лист

306



Рис. 395. СПб-2024. Стрельна, КН:78:40:0019185:2271; 2272; 110; 111; 2262; 2265. Шурф 37 западная стенка.



Рис. 396. СПб-2024. Стрельна, КН:78:40:0019185:2271; 2272; 110; 111; 2262; 2265. Шурф 37 после рекультивации, вид на север.

Име. № подл.	Подл. и дата	Име. № дубл.	Взам. шне. №	Подл. и дата

Ли	Изм.	№ докум.	Подп.	Дата

01/01/2024-ИИМК РАН-2024-ТО

Лист

307



Рис. 397. СПб-2024. Стрельна, КН:78:40:0019185:2271; 2272; 110; 111; 2262; 2265.
Местоположение шурфа 38, вид на север.



Рис. 398. СПб-2024. Стрельна, КН:78:40:0019185:2271; 2272; 110; 111; 2262; 2265.
Местоположение шурфа 38, вид на запад.

Име, № подл.	Подл. и дата	Име, № дубл.	Взам. ише, №	Подл. и дата

Ли	Изм.	№ док.м.	Подп.	Дата

01/01/2024-ИИМК РАН-2024-ТО

Лист

308



Рис. 399. СПб-2024. Стрельна, КН:78:40:0019185-2271; 2272; 110; 111; 2262; 2265. Шурф 38, дневная поверхность, вид на север.



Рис. 400. СПб-2024. Стрельна, КН:78:40:0019185-2271; 2272; 110; 111; 2262; 2265. Шурф 38, фиксация по уровню материковой поверхности, вид на север.

Име. № подл.	Подл. и дата	Име. № дубл.	Взам. инв. №	Подп. и дата

Ли	Изм.	№ докум.	Подп.	Дата

01/01/2024-ИИМК РАН-2024-ТО

Лист

309



Рис. 401. СПб-2024. Стрельна, КН:78:40:0019185-2271; 2272; 110; 111; 2262; 2265. Шурф 38, фиксация по уровню материковой поверхности, вид на север.



Рис. 402. СПб-2024. Стрельна, КН:78:40:0019185-2271; 2272; 110; 111; 2262; 2265. Шурф 38, северная стенка.

Име. № подл.	Подл. и дата	Име. № дубл.	Взам. инв. №	Подп. и дата

Ли	Изм.	№ докум.	Подп.	Дата

01/01/2024-ИИМК РАН-2024-ТО

Лист

310



Рис. 403. СПб-2024. Стрельна, КН:78:40:0019185:2271; 2272; 110; 111; 2262; 2265. Шурф 38, фиксация по уровню материковой поверхности, вид на запад.



Рис. 404. СПб-2024. Стрельна, КН:78:40:0019185:2271; 2272; 110; 111; 2262; 2265. Шурф 38 западная стенка.

Име. № подл.	Подл. и дата	Име. № дубл.	Взам. инв. №	Подп. и дата

Ли	Изм.	№ докум.	Подп.	Дата

01/01/2024-ИИМК РАН-2024-ТО

Лист

311



Рис. 405. СПб-2024. Стрельна, КН:78:40:0019185:2271; 2272; 110; 111; 2262; 2265. Шурф 38 после рекультивации, вид на север.



Рис. 406. СПб-2024. Стрельна, КН:78:40:0019185:2271; 2272; 110; 111; 2262; 2265. Местоположение шурфа 39, вид на север.

Име, № подл.	Подп. и дата	Име, № дубл.	Взам. ише, №	Подп. и дата

Ли	Изм.	№ докум.	Подп.	Дата

01/01/2024-ИИМК РАН-2024-ТО

Лист

312



Рис. 407. СПб-2024. Стрельна, КН:78:40:0019185:2271; 2272; 110; 111; 2262; 2265.
Местоположение шурфа 39, вид на восток.



Рис. 408. СПб-2024. Стрельна, КН:78:40:0019185:2271; 2272; 110; 111; 2262; 2265. Шурф 39,
дневная поверхность, вид на север.

Име. № подл.	Подл. и дата	Име. № дубл.	Взам. инв. №	Подп. и дата

Ли	Изм.	№ докум.	Подп.	Дата

01/01/2024-ИИМК РАН-2024-ТО

Лист

313



Рис. 409. СПб-2024. Стрельна, КН:78:40:0019185-2271; 2272; 110; 111; 2262; 2265. Шурф 39, фиксация по уровню материковой поверхности, вид на север.



Рис. 410. СПб-2024. Стрельна, КН:78:40:0019185-2271; 2272; 110; 111; 2262; 2265. Шурф 39, фиксация по уровню материковой поверхности, вид на север.

Име. № подл.	Подл. и дата	Име. № дубл.	Взам. инв. №	Подп. и дата

Ли	Изм.	№ докум.	Подп.	Дата

01/01/2024-ИИМК РАН-2024-ТО

Лист

314

350



Рис. 411. СПб-2024. Стрельна, КН:78:40:0019185-2271; 2272; 110; 111; 2262; 2265. Шурф 39, северная стенка



Рис. 412. СПб-2024. Стрельна, КН:78:40:0019185-2271; 2272; 110; 111; 2262; 2265. Шурф 39, фиксация по уровню материковой поверхности, вид на запад.

Име. № подл.	Подл. и дата	Име. № дубл.	Взам. инв. №	Подп. и дата

Ли	Изм.	№ докум.	Подп.	Дата

01/01/2024-ИИМК РАН-2024-ТО

Лист

315



Рис. 413. СПб-2024. Стрельна, КН:78:40:0019185:2271; 2272; 110; 111; 2262; 2265. Шурф 39
западная стенка.



Рис. 414. СПб-2024. Стрельна, КН:78:40:0019185:2271; 2272; 110; 111; 2262; 2265. Шурф 39
после рекультивации, вид на север.

Име. № подл.	Подл. и дата	Име. № дубл.	Взам. инв. №	Подл. и дата

Ли	Изм.	№ докум.	Подп.	Дата

01/01/2024-ИИМК РАН-2024-ТО

Лист

316



Рис. 415. СПб-2024. Стрельна, КН:78:40:0019185:2271; 2272; 110; 111; 2262; 2265.
Местоположение шурфа 40, вид на север.



Рис. 416. СПб-2024. Стрельна, КН:78:40:0019185:2271; 2272; 110; 111; 2262; 2265.
Местоположение шурфа 40, вид на восток.

Име, № подл.	Подп. и дата	Име, № дубл.	Взам. ише, №	Подп. и дата

Ли	Изм.	№ докум.	Подп.	Дата



Рис. 417 СПб-2024. Стрельна, КН:78:40:0019185:2271; 2272; 110; 111; 2262; 2265. Шурф 40, дневная поверхность, вид на север.



Рис. 418. СПб-2024. Стрельна, КН:78:40:0019185:2271; 2272; 110; 111; 2262; 2265. Шурф 40, фиксация по уровню материковой поверхности, вид на север.

Име. № подл.	Подл. и дата	Име. № дубл.	Взам. и ме. №	Подл. и дата

Ли	Изм.	№ докум.	Подп.	Дата

01/01/2024-ИИМК РАН-2024-ТО

Лист

318



Рис. 419 СПб-2024. Стрельна, КН:78:40:0019185:2271; 2272; 110; 111; 2262; 2265. Шурф 40, фиксация по уровню материковой поверхности, вид на север.




Рис. 420. СПб-2024. Стрельна, КН:78:40:0019185:2271; 2272; 110; 111; 2262; 2265. Шурф 40, северная стенка.

Име. № подл.	Подл. и дата	Име. № дубл.	Взам. инв. №	Подп. и дата

Ли	Изм.	№ докум.	Подп.	Дата

01/01/2024-ИИМК РАН-2024-ТО

Лист

319



Рис. 421. СПб-2024. Стрельна, КН:78:40:0019185-2271; 2272; 110; 111; 2262; 2265. Шурф 40, фиксация по уровню материковой поверхности, вид на запад.



Рис. 422. СПб-2024. Стрельна, КН:78:40:0019185-2271; 2272; 110; 111; 2262; 2265. Шурф 40 западная стенка.

Име. № подл.	Подл. и дата	Име. № дубл.	Взам. инв. №	Подп. и дата

Ли	Изм.	№ докум.	Подп.	Дата

01/01/2024-ИИМК РАН-2024-ТО

Лист

320



Рис. 423. СПб-2024. Стрельна, КН:78:40:0019185:2271; 2272; 110; 111; 2262; 2265. Шурф 40 после рекультивации, вид на север.



Рис. 424. СПб-2024. Стрельна, КН:78:40:0019185:2271; 2272; 110; 111; 2262; 2265. Местоположение шурфа 41, вид на север.

Име, № подл.	Подп. и дата	Име, № дубл.	Взам. ише, №	Подп. и дата

Ли	Изм.	№ докум.	Подп.	Дата

01/01/2024-ИИМК РАН-2024-ТО

Лист

321



Рис. 425. СПб-2024. Стрельна, КН:78:40:0019185:2271; 2272; 110; 111; 2262; 2265.
Местоположение шурфа 41, вид на восток.



Рис. 426 СПб-2024. Стрельна, КН:78:40:0019185:2271; 2272; 110; 111; 2262; 2265. Шурф 41,
дневная поверхность, вид на север.

Име. № подл.	Подл. и дата	Име. № дубл.	Взам. инв. №	Подп. и дата

Ли	Изм.	№ докум.	Подп.	Дата

01/01/2024-ИИМК РАН-2024-ТО

Лист

322



Рис. 427 СПб-2024. Стрельна, КН:78:40:0019185:2271; 2272; 110; 111; 2262; 2265. Шурф 41, фиксация по уровню материковой поверхности, вид на север.



Рис. 428 СПб-2024. Стрельна, КН:78:40:0019185:2271; 2272; 110; 111; 2262; 2265. Шурф 41, фиксация по уровню материковой поверхности, вид на север.

Име. № подл.	Подл. и дата	Име. № дубл.	Взам. и ме. №	Подп. и дата

01/01/2024-ИИМК РАН-2024-ТО

Лист

323

Ли Изм. № докум. Подп. Дата



Рис. 429. СПб-2024. Стрельна, КН:78:40:0019185-2271; 2272; 110; 111; 2262; 2265. Шурф 41, северная стенка.



Рис. 430. СПб-2024. Стрельна, КН:78:40:0019185-2271; 2272; 110; 111; 2262; 2265. Шурф 41, фиксация по уровню материковой поверхности, вид на запад.

Име. № подл.	Подл. и дата	Име. № дубл.	Взам. ише. №	Подл. и дата

Ли	Изм.	№ докум.	Подп.	Дата

01/01/2024-ИИМК РАН-2024-ТО



Рис. 431. СПб-2024. Стрельна, КН:78:40:0019185:2271; 2272; 110; 111; 2262; 2265. Шурф 41
западная стенка.



Рис. 432. СПб-2024. Стрельна, КН:78:40:0019185:2271; 2272; 110; 111; 2262; 2265. Шурф
41 после рекультивации, вид на север.

Име. № подл.	Подл. и дата	Име. № дубл.	Взам. инв. №	Подп. и дата

Ли	Изм.	№ докум.	Подп.	Дата



Рис. 433. СПб-2024. Стрельна, КН:78:40:0019185:2271; 2272; 110; 111; 2262; 2265.
Местоположение шурфа 42, вид на север.



Рис. 434. СПб-2024. Стрельна, КН:78:40:0019185:2271; 2272; 110; 111; 2262; 2265.
Местоположение шурфа 42, вид на восток.

Име, № подл.	Подп. и дата	Име, № дубл.	Взам. ише, №	Подп. и дата

Ли	Изм.	№ докум.	Подп.	Дата

01/01/2024-ИИМК РАН-2024-ТО

Лист

326



Рис. 435 СПб-2024. Стрельна, КН:78:40:0019185:2271; 2272; 110; 111; 2262; 2265. Шурф 42, дневная поверхность, вид на север.



Рис. 436. СПб-2024. Стрельна, КН:78:40:0019185:2271; 2272; 110; 111; 2262; 2265. Шурф 42, фиксация по уровню материковой поверхности, вид на север.

Име. № подл.	Подл. и дата	Име. № дубл.	Взам. инв. №	Подп. и дата

Ли	Изм.	№ докум.	Подп.	Дата

01/01/2024-ИИМК РАН-2024-ТО

Лист

327

383




Рис. 437 СПб-2024. Стрельна, КН:78:40:0019185:2271; 2272; 110; 111; 2262; 2265. Шурф 42, фиксация по уровню материковой поверхности, вид на север.



Рис. 438. СПб-2024. Стрельна, КН:78:40:0019185:2271; 2272; 110; 111; 2262; 2265. Шурф 42, северная стенка.

Име. № подл.	Подл. и дата	Име. № дубл.	Взам. инв. №	Подп. и дата

Ли	Изм.	№ докум.	Подп.	Дата

01/01/2024-ИИМК РАН-2024-ТО

Лист

328




Рис. 439 СПб-2024. Стрельна, КН:78:40:0019185:2271; 2272; 110; 111; 2262; 2265. Шурф 42, фиксация по уровню материковой поверхности, вид на запад.



Рис. 440. СПб-2024. Стрельна, КН:78:40:0019185:2271; 2272; 110; 111; 2262; 2265. Шурф 42 западная стенка.

Име. № подл.	Подл. и дата	Име. № дубл.	Взам. шне. №	Подп. и дата

Ли	Изм.	№ докум.	Подп.	Дата

01/01/2024-ИИМК РАН-2024-ТО

Лист

329



Рис. 441. СПб-2024. Стрельна, КН:78:40:0019185:2271; 2272; 110; 111; 2262; 2265. Шурф 42 после рекультивации, вид на север.



Рис. 442. СПб-2024. Стрельна, КН:78:40:0019185:2271; 2272; 110; 111; 2262; 2265. Местоположение шурфа 43, вид на север.

Име, № подл.	Подп. и дата	Име, № дубл.	Взам. ише, №	Подп. и дата

Ли	Изм.	№ докум.	Подп.	Дата

01/01/2024-ИИМК РАН-2024-ТО

Лист

330



Рис. 443. СПб-2024. Стрельна, КН:78:40:0019185:2271; 2272; 110; 111; 2262; 2265.
Местоположение шурфа 43, вид на восток.



Рис. 444 СПб-2024. Стрельна, КН:78:40:0019185:2271; 2272; 110; 111; 2262; 2265. Шурф 43,
дневная поверхность, вид на север.

Име. № подл.	Подл. и дата	Име. № дубл.	Взам. инв. №	Подп. и дата

Ли	Изм.	№ докум.	Подп.	Дата

01/01/2024-ИИМК РАН-2024-ТО

Лист

331



Рис. 445. СПб-2024. Стрельна, КН:78:40:0019185:2271; 2272; 110; 111; 2262; 2265. Шурф 43, фиксация по уровню материковой поверхности, вид на север.



Рис. 446 СПб-2024. Стрельна, КН:78:40:0019185:2271; 2272; 110; 111; 2262; 2265. Шурф 43, фиксация по уровню материковой поверхности, вид на север.

Име. № подл.	Подл. и дата	Име. № дубл.	Взам. ише. №	Подп. и дата

Ли	Изм.	№ докум.	Подп.	Дата

01/01/2024-ИИМК РАН-2024-ТО

Лист

332



Рис. 447. СПб-2024. Стрельна, КН:78:40:0019185-2271; 2272; 110; 111; 2262; 2265. Шурф 43, северная стенка



Рис. 448. СПб-2024. Стрельна, КН:78:40:0019185-2271; 2272; 110; 111; 2262; 2265. Шурф 43, фиксация по уровню материковой поверхности, вид на запад.

Име. № подл.	Подл. и дата	Име. № дубл.	Взам. инв. №	Подп. и дата

Ли	Изм.	№ докум.	Подп.	Дата

01/01/2024-ИИМК РАН-2024-ТО

Лист

333



Рис. 449. СПб-2024. Стрельна, КН:78:40:0019185:2271; 2272; 110; 111; 2262; 2265. Шурф 43
западная стенка.



Рис. 450. СПб-2024. Стрельна, КН:78:40:0019185:2271; 2272; 110; 111; 2262; 2265. Шурф 43
после рекультивации, вид на север.

Име. № подл.	Подл. и дата	Име. № дубл.	Взам. инв. №	Подп. и дата

Ли	Изм.	№ докум.	Подп.	Дата



Рис. 451. СПб-2024. Стрельна, КН:78:40:0019185:2271; 2272; 110; 111; 2262; 2265.
Местоположение шурфа 44, вид на север.



Рис. 452. СПб-2024. Стрельна, КН:78:40:0019185:2271; 2272; 110; 111; 2262; 2265.
Местоположение шурфа 44, вид на восток.

Име, № подл.	Подл. и дата	Име, № дубл.	Взам. ише, №	Подп. и дата

Ли	Изм.	№ докум.	Подп.	Дата

01/01/2024-ИИМК РАН-2024-ТО

Лист

335



Рис. 453 СПб-2024. Стрельна, КН:78:40:0019185:2271; 2272; 110; 111; 2262; 2265. Шурф 44, дневная поверхность, вид на восток.



Рис. 454. СПб-2024. Стрельна, КН:78:40:0019185:2271; 2272; 110; 111; 2262; 2265. Шурф 44, фиксация по уровню материковой поверхности, вид на север.

Име. № подл.	Подл. и дата	Име. № дубл.	Взам. инв. №	Подп. и дата

Ли	Изм.	№ докум.	Подп.	Дата

01/01/2024-ИИМК РАН-2024-ТО

Лист

336



Рис. 455 СПб-2024. Стрельна, КН:78:40:0019185:2271; 2272; 110; 111; 2262; 2265. Шурф 44, фиксация по уровню материковой поверхности, вид на север.



Рис. 456. СПб-2024. Стрельна, КН:78:40:0019185:2271; 2272; 110; 111; 2262; 2265. Шурф 44, северная стенка.

Име. № подл.	Подл. и дата	Име. № дубл.	Взам. инв. №	Подп. и дата

Ли	Изм.	№ докум.	Подп.	Дата

01/01/2024-ИИМК РАН-2024-ТО

Лист

337



Рис. 457. СПб-2024. Стрельна, КН:78:40:0019185:2271; 2272; 110; 111; 2262; 2265. Шурф 44, фиксация по уровню материковой поверхности, вид на запад.



Рис. 458. СПб-2024. Стрельна, КН:78:40:0019185:2271; 2272; 110; 111; 2262; 2265. Шурф 44 западная стенка.

Име. № подл.	Подл. и дата	Име. № дубл.	Взам. инв. №	Подп. и дата

Ли	Изм.	№ докум.	Подп.	Дата

01/01/2024-ИИМК РАН-2024-ТО

Лист

338



Рис. 459. СПб-2024. Стрельна, КН:78:40:0019185:2271; 2272; 110; 111; 2262; 2265. Шурф 44 после рекультивации, вид на север.



Рис. 460. СПб-2024. Стрельна, КН:78:40:0019185:2271; 2272; 110; 111; 2262; 2265. Местоположение шурфа 45, вид на север.

Име, № подл.	Подл. и дата	Име, № дубл.	Взам. или, №	Подл. и дата

Ли	Изм.	№ докум.	Подп.	Дата

01/01/2024-ИИМК РАН-2024-ТО

Лист

339



Рис. 461. СПб-2024. Стрельна, КН:78:40:0019185:2271; 2272; 110; 111; 2262; 2265.
Местоположение шурфа 45, вид на восток.



Рис. 462 СПб-2024. Стрельна, КН:78:40:0019185:2271; 2272; 110; 111; 2262; 2265. Шурф 45,
дневная поверхность, вид на север.

Име. № подл.	Подп. и дата	Име. № дубл.	Взам. ише. №	Подп. и дата

Ли	Изм.	№ докум.	Подп.	Дата

01/01/2024-ИИМК РАН-2024-ТО

Лист

340



Рис. 463. СПб-2024. Стрельна, КН:78:40:0019185:2271; 2272; 110; 111; 2262; 2265. Шурф 45, фиксация по уровню материковой поверхности, вид на север.



Рис. 464 СПб-2024. Стрельна, КН:78:40:0019185:2271; 2272; 110; 111; 2262; 2265. Шурф 45, фиксация по уровню материковой поверхности, вид на север.

Име. № подл.	Подл. и дата	Име. № дубл.	Взам. инв. №	Подп. и дата

Ли	Изм.	№ докум.	Подп.	Дата

01/01/2024-ИИМК РАН-2024-ТО

Лист

341



Рис. 465. СПб-2024. Стрельна, КН:78:40:0019185-2271; 2272; 110; 111; 2262; 2265. Шурф 45, северная стенка.



Рис. 466. СПб-2024. Стрельна, КН:78:40:0019185-2271; 2272; 110; 111; 2262; 2265. Шурф 45, фиксация по уровню материковой поверхности, вид на запад.

Име. № подл.	Подл. и дата	Име. № дубл.	Взам. инв. №	Подп. и дата

Ли	Изм.	№ докум.	Подп.	Дата

01/01/2024-ИИМК РАН-2024-ТО

Лист

342



Рис. 467. СПб-2024. Стрельна, КН:78:40:0019185:2271; 2272; 110; 111; 2262; 2265. Шурф 45
западная стенка.



Рис. 468. СПб-2024. Стрельна, КН:78:40:0019185:2271; 2272; 110; 111; 2262; 2265. Шурф 45
после рекультивации, вид на север.

Име. № подл.	Подл. и дата	Име. № дубл.	Взам. инв. №	Подп. и дата

Ли	Изм.	№ докум.	Подп.	Дата

01/01/2024-ИИМК РАН-2024-ТО

Лист

343



Рис. 469. СПб-2024. Стрельна, КН:78:40:0019185:2271; 2272; 110; 111; 2262; 2265.
Местоположение шурфа 46, вид на север.



Рис. 470. СПб-2024. Стрельна, КН:78:40:0019185:2271; 2272; 110; 111; 2262; 2265.
Местоположение шурфа 46, вид на восток.

Име, № подл.	Подп. и дата	Име, № дубл.	Взам. ише, №	Подп. и дата

Ли	Изм.	№ докум.	Подп.	Дата

01/01/2024-ИИМК РАН-2024-ТО

Лист

344



Рис. 471. СПб-2024. Стрельна, КН:78:40:0019185:2271; 2272; 110; 111; 2262; 2265. Шурф 46, дневная поверхность, вид на восток.



Рис. 472. СПб-2024. Стрельна, КН:78:40:0019185:2271; 2272; 110; 111; 2262; 2265. Шурф 46, фиксация по уровню материковой поверхности, вид на север.

Име. № подл.	Подл. и дата	Име. № дубл.	Взам. и ме. №	Подп. и дата

Ли	Изм.	№ докум.	Подп.	Дата

381



Рис. 473 СПб-2024. Стрельна, КН:78:40:0019185:2271; 2272; 110; 111; 2262; 2265. Шурф 46, фиксация по уровню материковой поверхности, вид на север.



Рис. 474. СПб-2024. Стрельна, КН:78:40:0019185:2271; 2272; 110; 111; 2262; 2265. Шурф 46, северная стенка.

Име. № подл.	Подл. и дата	Име. № дубл.	Взам. инв. №	Подп. и дата

Ли	Изм.	№ докум.	Подп.	Дата

01/01/2024-ИИМК РАН-2024-ТО

Лист

346



Рис. 475. СПб-2024. Стрельна, КН:78:40:0019185:2271; 2272; 110; 111; 2262; 2265. Шурф 46, фиксация по уровню материковой поверхности, вид на запад.



Рис. 476. СПб-2024. Стрельна, КН:78:40:0019185:2271; 2272; 110; 111; 2262; 2265. Шурф 46 западная стенка.

Име. № подл.	Подл. и дата	Име. № дубл.	Взам. и ме. №	Подп. и дата

Ли	Изм.	№ докум.	Подп.	Дата

01/01/2024-ИИМК РАН-2024-ТО

Лист

347



Рис. 477. СПб-2024. Стрельна, КН:78:40:0019185:2271; 2272; 110; 111; 2262; 2265. Шурф 46 после рекультивации, вид на север.



Рис. 478. СПб-2024. Стрельна, КН:78:40:0019185:2271; 2272; 110; 111; 2262; 2265. Местоположение шурфа 47, вид на север.

Име, № подл.	Подп. и дата	Име, № дубл.	Взам. ише, №	Подп. и дата

Ли	Изм.	№ докум.	Подп.	Дата

01/01/2024-ИИМК РАН-2024-ТО

Лист

348



Рис. 479. СПб-2024. Стрельна, КН:78:40:0019185:2271; 2272; 110; 111; 2262; 2265.
Местоположение шурфа 47, вид на восток.



Рис. 480 СПб-2024. Стрельна, КН:78:40:0019185:2271; 2272; 110; 111; 2262; 2265. Шурф 47,
дневная поверхность, вид на восток.

Име. № подл.	Подл. и дата	Име. № дубл.	Взам. и ме. №	Подп. и дата

Ли	Изм.	№ докум.	Подп.	Дата

01/01/2024-ИИМК РАН-2024-ТО

Лист

349



Рис. 481. СПб-2024. Стрельна, КН:78:40:0019185:2271; 2272; 110; 111; 2262; 2265. Шурф 47, фиксация по уровню материковой поверхности, вид на север.



Рис. 482 СПб-2024. Стрельна, КН:78:40:0019185:2271; 2272; 110; 111; 2262; 2265. Шурф 47, фиксация по уровню материковой поверхности, вид на север.

Име. № подл.	Подл. и дата	Име. № дубл.	Взам. и ме. №	Подп. и дата

Ли	Изм.	№ докум.	Подп.	Дата

01/01/2024-ИИМК РАН-2024-ТО

Лист

350



Рис. 483. СПб-2024. Стрельна, КН:78:40:0019185-2271; 2272; 110; 111; 2262; 2265. Шурф 47, северная стенка.



Рис. 484. СПб-2024. Стрельна, КН:78:40:0019185-2271; 2272; 110; 111; 2262; 2265. Шурф 47, фиксация по уровню материковой поверхности, вид на запад.

Име. № подл.	Подл. и дата	Име. № дубл.	Взам. инв. №	Подп. и дата

Ли	Изм.	№ докум.	Подп.	Дата

01/01/2024-ИИМК РАН-2024-ТО

Лист

351




Рис. 485. СПб-2024. Стрельна, КН:78:40:0019185:2271; 2272; 110; 111; 2262; 2265. Шурф 47
западная стенка.



Рис. 486. СПб-2024. Стрельна, КН:78:40:0019185:2271; 2272; 110; 111; 2262; 2265. Шурф 47
после рекультивации, вид на север.

Име. № подл.	Подл. и дата	Име. № дубл.	Взам. шне. №	Подп. и дата

Ли	Изм.	№ докум.	Подп.	Дата

01/01/2024-ИИМК РАН-2024-ТО

Лист

352



Рис. 487. СПб-2024. Стрельна, КН:78:40:0019185:2271; 2272; 110; 111; 2262; 2265.
Местоположение шурфа 48, вид на север.



Рис. 488. СПб-2024. Стрельна, КН:78:40:0019185:2271; 2272; 110; 111; 2262; 2265.
Местоположение шурфа 48, вид на восток.

Име, № подл.	Подл. и дата	Име, № дубл.	Взам. ише, №	Подп. и дата

Ли	Изм.	№ докум.	Подп.	Дата

01/01/2024-ИИМК РАН-2024-ТО

Лист

353



Рис. 489 СПб-2024. Стрельна, КН:78:40:0019185:2271; 2272; 110; 111; 2262; 2265. Шурф 48, дневная поверхность, вид на восток.



Рис. 490. СПб-2024. Стрельна, КН:78:40:0019185:2271; 2272; 110; 111; 2262; 2265. Шурф 48, фиксация по уровню материковой поверхности, вид на север.

Име. № подл.	Подл. и дата	Име. № дубл.	Взам. инв. №	Подл. и дата

Ли	Изм.	№ докум.	Подп.	Дата

390




Рис. 491. СПб-2024. Стрельна, КН:78:40:0019185-2271; 2272; 110; 111; 2262; 2265. Шурф 48, фиксация по уровню материковой поверхности, вид на север.




Рис. 492. СПб-2024. Стрельна, КН:78:40:0019185-2271; 2272; 110; 111; 2262; 2265. Шурф 48, северная стенка.

Име. № подл.	Подл. и дата	Име. № дубл.	Взам. и ме. №	Подп. и дата

Ли	Изм.	№ докум.	Подп.	Дата

01/01/2024-ИИМК РАН-2024-ТО

Лист

355



Рис. 493. СПб-2024. Стрельна, КН:78:40:0019185:2271; 2272; 110; 111; 2262; 2265. Шурф 48, фиксация по уровню материковой поверхности, вид на запад.



Рис. 494. СПб-2024. Стрельна, КН:78:40:0019185:2271; 2272; 110; 111; 2262; 2265. Шурф 48 западная стенка.

Име. № подл.	Подл. и дата	Име. № дубл.	Взам. инв. №	Подп. и дата

Ли	Изм.	№ докум.	Подп.	Дата

01/01/2024-ИИМК РАН-2024-ТО

Лист

356



Рис. 495. СПб-2024. Стрельна, КН:78:40:0019185:2271; 2272; 110; 111; 2262; 2265. Шурф 48 после рекультивации, вид на север.



Рис. 496. СПб-2024. Стрельна, КН:78:40:0019185:2271; 2272; 110; 111; 2262; 2265. Местоположение шурфа 49, вид на север.

Име, № подл.	Подл. и дата	Име, № дубл.	Взам. ише, №	Подп. и дата

Ли	Изм.	№ докум.	Подп.	Дата

01/01/2024-ИИМК РАН-2024-ТО

Лист

357



Рис. 497. СПб-2024. Стрельна, КН:78:40:0019185:2271; 2272; 110; 111; 2262; 2265.
Местоположение шурфа 49, вид на восток.



Рис. 498 СПб-2024. Стрельна, КН:78:40:0019185:2271; 2272; 110; 111; 2262; 2265. Шурф 49,
дневная поверхность, вид на восток.

Име. № подл.	Подл. и дата	Име. № дубл.	Взам. и ме. №	Подп. и дата

Ли	Изм.	№ докум.	Подп.	Дата

01/01/2024-ИИМК РАН-2024-ТО

Лист

358



Рис. 499. СПб-2024. Стрельна, КН:78:40:0019185-2271; 2272; 110; 111; 2262; 2265. Шурф 49, фиксация по уровню материковой поверхности, вид на север.



Рис. 500. СПб-2024. Стрельна, КН:78:40:0019185-2271; 2272; 110; 111; 2262; 2265. Шурф 49, фиксация по уровню материковой поверхности, вид на север.

Име. № подл.	Подл. и дата	Име. № дубл.	Взам. инв. №	Подп. и дата

Ли	Изм.	№ докум.	Подп.	Дата

01/01/2024-ИИМК РАН-2024-ТО

Лист

359



Рис. 501. СПб-2024. Стрельна, КН:78:40:0019185-2271; 2272; 110; 111; 2262; 2265. Шурф 49, северная стенка.



Рис. 502. СПб-2024. Стрельна, КН:78:40:0019185-2271; 2272; 110; 111; 2262; 2265. Шурф 49, фиксация по уровню материковой поверхности, вид на запад.

Име. № подл.	Подл. и дата	Име. № дубл.	Взам. инв. №	Подп. и дата

Ли	Изм.	№ докум.	Подп.	Дата

01/01/2024-ИИМК РАН-2024-ТО

Лист

360



Рис. 503. СПб-2024. Стрельна, КН:78:40:0019185:2271; 2272; 110; 111; 2262; 2265. Шурф 49 западная стенка.



Рис. 504. СПб-2024. Стрельна, КН:78:40:0019185:2271; 2272; 110; 111; 2262; 2265. Шурф 49 после рекультивации, вид на север.

Име. № подл.	Подл. и дата	Име. № дубл.	Взам. инв. №	Подп. и дата

Ли	Изм.	№ докум.	Подп.	Дата

01/01/2024-ИИМК РАН-2024-ТО

Лист

361



Рис. 505. СПб-2024. Стрельна, КН:78:40:0019185:2271; 2272; 110; 111; 2262; 2265.
Местоположение шурфа 50, вид на север.



Рис. 506. СПб-2024. Стрельна, КН:78:40:0019185:2271; 2272; 110; 111; 2262; 2265.
Местоположение шурфа 50, вид на север.

Име, № подл.	Подл. и дата	Име, № дубл.	Взам. инв. №	Подп. и дата

Ли	Изм.	№ докум.	Подп.	Дата

01/01/2024-ИИМК РАН-2024-ТО

Лист

362




Рис. 507. СПб-2024. Стрельна, КН:78:40:0019185:2271; 2272; 110; 111; 2262; 2265. Шурф 50, дневная поверхность, вид на север.



Рис. 508. СПб-2024. Стрельна, КН:78:40:0019185:2271; 2272; 110; 111; 2262; 2265. Шурф 50, фиксация по уровню материковой поверхности, вид на север.

Име. № подл.	Подп. и дата	Име. № дубл.	Взам. инв. №	Подп. и дата

Ли	Изм.	№ докум.	Подп.	Дата

01/01/2024-ИИМК РАН-2024-ТО

Лист

363



Рис. 509. СПб-2024. Стрельна, КН:78:40:0019185-2271; 2272; 110; 111; 2262; 2265. Шурф 50, фиксация по уровню материковой поверхности, вид на север.



Рис. 510. СПб-2024. Стрельна, КН:78:40:0019185-2271; 2272; 110; 111; 2262; 2265. Шурф 50, северная стенка.

Име. № подл.	Подл. и дата	Име. № дубл.	Взам. и ме. №	Подп. и дата

Ли	Изм.	№ докум.	Подп.	Дата

01/01/2024-ИИМК РАН-2024-ТО

Лист

364



Рис. 511. СПб-2024. Стрельна, КН:78:40:0019185-2271; 2272; 110; 111; 2262; 2265. Шурф 50, фиксация по уровню материковой поверхности, вид на запад.



Рис. 512. СПб-2024. Стрельна, КН:78:40:0019185-2271; 2272; 110; 111; 2262; 2265. Шурф 50 западная стенка.

Име. № подл.	Подл. и дата	Име. № дубл.	Взам. инв. №	Подп. и дата

Ли	Изм.	№ докум.	Подп.	Дата

01/01/2024-ИИМК РАН-2024-ТО

Лист

365



Рис. 513. СПб-2024. Стрельна, КН:78:40:0019185:2271; 2272; 110; 111; 2262; 2265. Шурф 50 после рекультивации, вид на север.



Рис. 514. СПб-2024. Стрельна, КН:78:40:0019185:2271; 2272; 110; 111; 2262; 2265. Местоположение шурфа 51, вид на север.

Име, № подл.	Подл. и дата	Име, № дубл.	Взам. инв. №	Подл. и дата

Ли	Изм.	№ докум.	Подп.	Дата

01/01/2024-ИИМК РАН-2024-ТО

Лист

366



Рис. 515. СПб-2024. Стрельна, КН:78:40:0019185:2271; 2272; 110; 111; 2262; 2265. Местоположение шурфа 51, вид на восток.



Рис. 516 СПб-2024. Стрельна, КН:78:40:0019185:2271; 2272; 110; 111; 2262; 2265. Шурф 51, дневная поверхность, вид на восток.

Име. № подл.	Подл. и дата	Име. № дубл.	Взам. инв. №	Подп. и дата

Ли	Изм.	№ докум.	Подп.	Дата

01/01/2024-ИИМК РАН-2024-ТО

Лист

367



Рис. 517. СПб-2024. Стрельна, КН:78:40:0019185-2271; 2272; 110; 111; 2262; 2265. Шурф 51, фиксация по уровню материковой поверхности, вид на север.



Рис. 518. СПб-2024. Стрельна, КН:78:40:0019185-2271; 2272; 110; 111; 2262; 2265. Шурф 51, фиксация по уровню материковой поверхности, вид на север.

Име. № подл.	Подл. и дата	Име. № дубл.	Взам. инв. №	Подп. и дата

Ли	Изм.	№ докум.	Подп.	Дата

01/01/2024-ИИМК РАН-2024-ТО

Лист

368



Рис. 519. СПб-2024. Стрельна, КН:78:40:0019185-2271; 2272; 110; 111; 2262; 2265. Шурф 51, северная стенка.



Рис. 520. СПб-2024. Стрельна, КН:78:40:0019185-2271; 2272; 110; 111; 2262; 2265. Шурф 51, фиксация по уровню материковой поверхности, вид на запад.

Име. № подл.	Подл. и дата	Име. № дубл.	Взам. и ме. №	Подп. и дата

Ли	Изм.	№ докум.	Подп.	Дата

01/01/2024-ИИМК РАН-2024-ТО

Лист

369



Рис. 521. СПб-2024. Стрельна, КН:78:40:0019185:2271; 2272; 110; 111; 2262; 2265. Шурф 51
западная стенка.



Рис. 522. СПб-2024. Стрельна, КН:78:40:0019185:2271; 2272; 110; 111; 2262; 2265. Шурф 51
после рекультивации, вид на север.

Име. № подл.	Подл. и дата	Име. № дубл.	Взам. и ме. №	Подп. и дата

Ли	Изм.	№ докум.	Подп.	Дата

01/01/2024-ИИМК РАН-2024-ТО

Лист

370



Рис. 523. СПб-2024. Стрельна, КН:78:40:0019185:2271; 2272; 110; 111; 2262; 2265.
Местоположение шурфа 52, вид на север.



Рис. 524. СПб-2024. Стрельна, КН:78:40:0019185:2271; 2272; 110; 111; 2262; 2265.
Местоположение шурфа 52, вид на восток.

Име, № подл.	Подл. и дата	Име, № дубл.	Взам. ише, №	Подп. и дата

Ли	Изм.	№ докум.	Подп.	Дата

01/01/2024-ИИМК РАН-2024-ТО

Лист

371



Рис. 525 СПб-2024. Стрельна, КН:78:40:0019185:2271; 2272; 110; 111; 2262; 2265. Шурф 52, дневная поверхность, вид на восток.



Рис. 526. СПб-2024. Стрельна, КН:78:40:0019185:2271; 2272; 110; 111; 2262; 2265. Шурф 52, фиксация по уровню материковой поверхности, вид на север.

Име. № подл.	Подл. и дата	Име. № дубл.	Взам. инв. №	Подп. и дата

Ли	Изм.	№ докум.	Подп.	Дата

01/01/2024-ИИМК РАН-2024-ТО

Лист

372



Рис. 527. СПб-2024. Стрельна, КН:78:40:0019185-2271; 2272; 110; 111; 2262; 2265. Шурф 52, фиксация по уровню материковой поверхности, вид на север.



Рис. 528. СПб-2024. Стрельна, КН:78:40:0019185-2271; 2272; 110; 111; 2262; 2265. Шурф 52, северная стенка.

Име. № подл.	Подп. и дата	Име. № дубл.	Взам. ише. №	Подп. и дата

Ли	Изм.	№ докум.	Подп.	Дата

01/01/2024-ИИМК РАН-2024-ТО

Лист

373




Рис. 529. СПб-2024. Стрельна, КН:78:40:0019185:2271; 2272; 110; 111; 2262; 2265. Шурф 52, фиксация по уровню материковой поверхности, вид на запад.



Рис. 530. СПб-2024. Стрельна, КН:78:40:0019185:2271; 2272; 110; 111; 2262; 2265. Шурф 52 западная стенка.

Име. № подл.	Подл. и дата	Име. № дубл.	Взам. инв. №	Подп. и дата

Ли	Изм.	№ докум.	Подп.	Дата

01/01/2024-ИИМК РАН-2024-ТО

Лист

374



Рис. 531. СПб-2024. Стрельна, КН:78:40:0019185:2271; 2272; 110; 111; 2262; 2265. Шурф 52 после рекультивации, вид на север.



Рис. 532. СПб-2024. Стрельна, КН:78:40:0019185:2271; 2272; 110; 111; 2262; 2265. Местоположение шурфа 53, вид на север.

Име, № подл.	Подп. и дата	Име, № дубл.	Взам. ише, №	Подп. и дата

Ли	Изм.	№ докум.	Подп.	Дата

01/01/2024-ИИМК РАН-2024-ТО

Лист

375



Рис. 533. СПб-2024. Стрельна, КН:78:40:0019185:2271; 2272; 110; 111; 2262; 2265.
Местоположение шурфа 53, вид на восток.



Рис. 534 СПб-2024. Стрельна, КН:78:40:0019185:2271; 2272; 110; 111; 2262; 2265. Шурф 53,
дневная поверхность, вид на восток.

Име. № подл.	Подл. и дата	Име. № дубл.	Взам. и ме. №	Подп. и дата

Ли	Изм.	№ докум.	Подп.	Дата



Рис. 535. СПб-2024. Стрельна, КН:78:40:0019185-2271; 2272; 110; 111; 2262; 2265. Шурф 53, фиксация по уровню материковой поверхности, вид на север.



Рис. 536. СПб-2024. Стрельна, КН:78:40:0019185-2271; 2272; 110; 111; 2262; 2265. Шурф 53, фиксация по уровню материковой поверхности, вид на север.

Име. № подл.	Подл. и дата	Име. № дубл.	Взам. и ме. №	Подп. и дата

Ли	Изм.	№ докум.	Подп.	Дата

01/01/2024-ИИМК РАН-2024-ТО

Лист

377



Рис. 537. СПб-2024. Стрельна, КН:78:40:0019185-2271; 2272; 110; 111; 2262; 2265. Шурф 53, северная стенка



Рис. 538. СПб-2024. Стрельна, КН:78:40:0019185-2271; 2272; 110; 111; 2262; 2265. Шурф 53, фиксация по уровню материковой поверхности, вид на запад.

Име. № подл.	Подл. и дата	Име. № дубл.	Взам. и ме. №	Подп. и дата

Ли	Изм.	№ докум.	Подп.	Дата



Рис. 539. СПб-2024. Стрельна, КН:78:40:0019185:2271; 2272; 110; 111; 2262; 2265. Шурф 53 западная стенка.



Рис. 540. СПб-2024. Стрельна, КН:78:40:0019185:2271; 2272; 110; 111; 2262; 2265. Шурф 53 после рекультивации, вид на север.

Име. № подл.	Подл. и дата	Име. № дубл.	Взам. и ме. №	Подл. и дата

Ли	Изм.	№ докум.	Подп.	Дата

01/01/2024-ИИМК РАН-2024-ТО

Лист

379



Рис. 541. СПб-2024. Стрельна, КН:78:40:0019185:2271; 2272; 110; 111; 2262; 2265.
Местоположение шурфа 54, вид на север.



Рис. 542. СПб-2024. Стрельна, КН:78:40:0019185:2271; 2272; 110; 111; 2262; 2265.
Местоположение шурфа 54, вид на восток.

Име, № подл.	Подл. и дата	Име, № дубл.	Взам. ише, №	Подп. и дата

Ли	Изм.	№ докум.	Подп.	Дата

01/01/2024-ИИМК РАН-2024-ТО

Лист

380



Рис. 543 СПб-2024. Стрельна, КН:78:40:0019185:2271; 2272; 110; 111; 2262; 2265. Шурф 54, дневная поверхность, вид на восток.



Рис. 544. СПб-2024. Стрельна, КН:78:40:0019185:2271; 2272; 110; 111; 2262; 2265. Шурф 54, фиксация по уровню материковой поверхности, вид на север.

Име. № подл.	Подл. и дата	Име. № дубл.	Взам. инв. №	Подп. и дата

Ли	Изм.	№ докум.	Подп.	Дата

01/01/2024-ИИМК РАН-2024-ТО

Лист

381



Рис. 545. СПб-2024. Стрельна, КН:78:40:0019185-2271; 2272; 110; 111; 2262; 2265. Шурф 54, северная стенка.



Рис. 546. СПб-2024. Стрельна, КН:78:40:0019185-2271; 2272; 110; 111; 2262; 2265. Шурф 54, северная стенка.

Име. № подл.	Подл. и дата	Име. № дубл.	Взам. и ме. №	Подп. и дата

Ли	Изм.	№ докум.	Подп.	Дата

01/01/2024-ИИМК РАН-2024-ТО

Лист

382



Рис. 547. СПб-2024. Стрельна, КН:78:40:0019185:2271; 2272; 110; 111; 2262; 2265. Шурф 54, фиксация по уровню материковой поверхности, вид на запад.



Рис. 548. СПб-2024. Стрельна, КН:78:40:0019185:2271; 2272; 110; 111; 2262; 2265. Шурф 54 западная стенка.

Име. № подл.	Подл. и дата	Име. № дубл.	Взам. и ме. №	Подл. и дата

Ли	Изм.	№ докум.	Подп.	Дата

01/01/2024-ИИМК РАН-2024-ТО

Лист

383



Рис. 549. СПб-2024. Стрельна, КН:78:40:0019185:2271; 2272; 110; 111; 2262; 2265. Шурф 54 после рекультивации, вид на север.



Рис. 550. СПб-2024. Стрельна, КН:78:40:0019185:2271; 2272; 110; 111; 2262; 2265. Местоположение шурфа 55, вид на север.

Име, № подл.	Подп. и дата	Име, № дубл.	Взам. ише, №	Подп. и дата

Ли	Изм.	№ докум.	Подп.	Дата

01/01/2024-ИИМК РАН-2024-ТО

Лист

384



Рис. 551. СПб-2024. Стрельна, КН:78:40:0019185:2271; 2272; 110; 111; 2262; 2265.
Местоположение шурфа 55, вид на восток.



Рис. 552 СПб-2024. Стрельна, КН:78:40:0019185:2271; 2272; 110; 111; 2262; 2265. Шурф 55,
дневная поверхность, вид на восток.

Име. № подл.	Подл. и дата	Име. № дубл.	Взам. и ме. №	Подп. и дата

Ли	Изм.	№ докум.	Подп.	Дата

01/01/2024-ИИМК РАН-2024-ТО

Лист

385



Рис. 553. СПб-2024. Стрельна, КН:78:40:0019185:2271; 2272; 110; 111; 2262; 2265. Шурф 55, фиксация по уровню материковой поверхности, вид на север.




Рис. 554. СПб-2024. Стрельна, КН:78:40:0019185:2271; 2272; 110; 111; 2262; 2265. Шурф 55, фиксация по уровню материковой поверхности, вид на север.

Име. № подл.	Подл. и дата	Име. № дубл.	Взам. инв. №	Подп. и дата

Ли	Изм.	№ докум.	Подп.	Дата

01/01/2024-ИИМК РАН-2024-ТО

Лист

386



Рис. 555. СПб-2024. Стрельна, КН:78:40:0019185-2271; 2272; 110; 111; 2262; 2265. Шурф 55, северная стенка



Рис. 556. СПб-2024. Стрельна, КН:78:40:0019185-2271; 2272; 110; 111; 2262; 2265. Шурф 55, фиксация по уровню материковой поверхности, вид на запад.

Име. № подл.	Подл. и дата	Име. № дубл.	Взам. инв. №	Подп. и дата

Ли	Изм.	№ докум.	Подп.	Дата

01/01/2024-ИИМК РАН-2024-ТО

Лист

387



Рис. 557. СПб-2024. Стрельна, КН:78:40:0019185:2271; 2272; 110; 111; 2262; 2265. Шурф 55
западная стенка



Рис. 558. СПб-2024. Стрельна, КН:78:40:0019185:2271; 2272; 110; 111; 2262; 2265. Шурф 55
после рекультивации, вид на север.

Име. № подл.	Подл. и дата	Име. № дубл.	Взам. инв. №	Подл. и дата

Ли	Изм.	№ докум.	Подп.	Дата

01/01/2024-ИИМК РАН-2024-ТО

Лист

388



Рис. 559. СПб-2024. Стрельна, КН:78:40:0019185:2271; 2272; 110; 111; 2262; 2265.
Местоположение шурфа 56, вид на север.



Рис. 560. СПб-2024. Стрельна, КН:78:40:0019185:2271; 2272; 110; 111; 2262; 2265.
Местоположение шурфа 56, вид на восток.

Име, № подл.	Подл. и дата	Име, № дубл.	Взам. ише, №	Подп. и дата

Ли	Изм.	№ докум.	Подп.	Дата

01/01/2024-ИИМК РАН-2024-ТО

Лист

389



Рис. 561 СПб-2024. Стрельна, КН:78:40:0019185:2271; 2272; 110; 111; 2262; 2265. Шурф 56, дневная поверхность, вид на восток.



Рис. 562. СПб-2024. Стрельна, КН:78:40:0019185:2271; 2272; 110; 111; 2262; 2265. Шурф 56, фиксация по уровню материковой поверхности, вид на север.

Име. № подл.	Подл. и дата	Име. № дубл.	Взам. инв. №	Подп. и дата

Ли	Изм.	№ докум.	Подп.	Дата

01/01/2024-ИИМК РАН-2024-ТО

Лист

390




Рис. 563. СПб-2024. Стрельна, КН:78:40:0019185-2271; 2272; 110; 111; 2262; 2265. Шурф 56, фиксация по уровню материковой поверхности, вид на север.




Рис. 564. СПб-2024. Стрельна, КН:78:40:0019185-2271; 2272; 110; 111; 2262; 2265. Шурф 56, северная стенка.

Име. № подл.	Подл. и дата	Име. № дубл.	Взам. и ме. №	Подп. и дата

Ли	Изм.	№ докум.	Подп.	Дата

01/01/2024-ИИМК РАН-2024-ТО

Лист

391




Рис. 565. СПб-2024. Стрельна, КН:78:40:0019185:2271; 2272; 110; 111; 2262; 2265. Шурф 56, фиксация по уровню материковой поверхности, вид на запад.



Рис. 566. СПб-2024. Стрельна, КН:78:40:0019185:2271; 2272; 110; 111; 2262; 2265. Шурф 56 западная стенка.

Име. № подл.	Подл. и дата	Име. № дубл.	Взам. инв. №	Подп. и дата

Ли	Изм.	№ докум.	Подп.	Дата

01/01/2024-ИИМК РАН-2024-ТО

Лист

392



Рис. 567. СПб-2024. Стрельна, КН:78:40:0019185:2271; 2272; 110; 111; 2262; 2265. Шурф 56 после рекультивации, вид на север.

Име, № подл.	Подп. и дата	Име, № дубл.	Взам. ише, №	Подп. и дата
Ли	Изм.	№ докум.	Подп.	Дата
01/01/2024-ИИМК РАН-2024-ТО				Лист
				393

Приложение А. Копия Открытого листа



Министерство культуры Российской Федерации

ОТКРЫТЫЙ ЛИСТ

№ 5822-2023

Настоящий открытый лист выдан:

Соловьевой Наталье Федоровне

(серия номер паспорта)

на право проведения археологических полевых работ
на земельных участках в Адмиралтейском, Василеостровском, Выборгском, Калининском, Кировском, Колпинском, Красногвардейском, Красносельском, Кронштадтском, Курортном, Московском, Невском, Петроградском, Петродворцовом, Приморском, Пушкинском, Фрунзенском и Центральном районах г. Санкт-Петербурга.

(цели проведения археологических полевых работ)

На основании открытого листа

Соловьева Наталья Федоровна

(Ф.И.О.)

имеет право производить следующие археологические полевые работы:
археологические разведки с осуществлением локальных земляных работ на указанной территории в целях выявления объектов археологического наследия, уточнения сведений о них и планирования мероприятий по обеспечению их сохранности.

Передача права на проведение археологических полевых работ по данному открытому листу другому лицу запрещается.

Срок действия открытого листа: с 6 декабря 2023 г. по 1 ноября 2024 г.

Дата принятия решения о предоставлении открытого листа: 6 декабря 2023 г.

Первый заместитель Министра
(подпись)



С.Г. Обрытали
(Ф.И.О.)

Дата 6 декабря 2023 г.

М.П.

034990

Приложение В. Копия письма Комитета по государственному использованию и охране памятников истории и культуры



ПРАВИТЕЛЬСТВО САНКТ-ПЕТЕРБУРГА

КОМИТЕТ ПО ГОСУДАРСТВЕННОМУ
КОНТРОЛЮ, ИСПОЛЬЗОВАНИЮ
И ОХРАНЕ ПАМЯТНИКОВ
ИСТОРИИ И КУЛЬТУРЫ
(КГИОП)

ул. Зодчего Росси, д. 1-3, лит. А, Санкт-Петербург, 191023
Тел. (812) 417-43-03, факс (812) 710-42-45
E-mail: kgiop@gov.spb.ru
<http://www.gov.spb.ru>, <http://kgiop.ru/>

Заместителю Генерального директора
ООО «Специализированный
застройщик «Сэтл Девелопмент»
Тихонову И.Ю.
dpp@setcity.ru

№01-43-416/24-0-1 от 12.01.2024

№ 01-43-416/24-0-0 от 12.01.2024

На № 16093/ДПП/СЗСД от 11.01.2024

В ответ на Ваше обращение КГИОП сообщает, что земельные участки по адресам:

Санкт-Петербург, поселок Стрельна, Красносельское шоссе, уч 78, уч 2
(кадастровый номер: 78:40:0019185:2271);

Санкт-Петербург, поселок Стрельна, Красносельское шоссе, уч 78, уч 3
(кадастровый номер: 78:40:0019185:2272);

Санкт-Петербург, посёлок Стрельна, проспект Будённого, участок 1, (северо-западнее дома 8, литера А по Лермонтовской улице) (кадастровый номер: 78:40:0019185:110), расположены в границах:

- единой зоны регулирования застройки и хозяйственной деятельности (участок ЗРЗ(21)06) объектов культурного наследия.

Закон Санкт-Петербурга от 19.01.2009 № 820-7 (в редакции, вступившей в силу 16.04.2023) "О границах объединенных зон охраны объектов культурного наследия, расположенных на территории Санкт-Петербурга, режимах использования земель и требованиях к градостроительным регламентам в границах указанных зон".

В пределах границ вышеуказанного земельного участка отсутствуют объекты (выявленные объекты) культурного наследия; объекты культурного наследия, включенные в Единый государственный реестр объектов культурного наследия (памятников истории и культуры) народов Российской Федерации, а также защитная зона объектов культурного наследия.

К границам участка непосредственно не примыкают объекты (выявленные объекты) культурного наследия.

Согласно приказу Минкультуры России от 30.10.2020 № 1295 (ред. от 19.10.2022) «Об утверждении предмета охраны, границ территории и требований к градостроительным регламентам в границах территории исторического поселения федерального значения город Санкт-Петербург» (далее – историческое поселение), участок расположен вне границ территории исторического поселения.

КГИОП не располагает сведениями о наличии либо отсутствии объектов, обладающих признаками объектов культурного (в т.ч. археологического) наследия, на рассматриваемых земельных участках. В связи с этим, а также в соответствии с требованиями ст. 30 Федерального закона № 73-ФЗ от 25.06.2002 г. «Об объектах культурного наследия (памятников истории и культуры) народов Российской Федерации», требуется проведение государственной историко-культурной экспертизы земельных участков. Согласно требованиям п. 11.3 постановления Правительства Российской Федерации от 15.07.2009 № 569 «Об утверждении Положения о государственной историко-культурной экспертизе» государственная историко-культурная экспертиза земельного участка проводится путем археологической разведки.

Земельные участки по адресам:

Санкт-Петербург, посёлок Стрельна, проспект Будённого, участок 2, (севернее дома 8, литера А по Лермонтовской улице) (кадастровый номер: 78:40:0019185:111);

Санкт-Петербург, п Стрельна, ш Красносельское, уч 81, уч 2 (кадастровый номер: 78:40:0019185:2265);

Санкт-Петербург, п Стрельна, ш Красносельское, уч 82, уч 2 (кадастровый номер: 78:40:0019185:2262), расположены в границах:

- единой зоны охраняемого природного ландшафта (участок ЗОЛ(21)02) объектов культурного наследия.
- единой зоны регулирования застройки и хозяйственной деятельности (участок ЗРЗ(21)06) объектов культурного наследия.

Закон Санкт-Петербурга от 19.01.2009 № 820-7 (в редакции, вступившей в силу 16.04.2023) "О границах объединенных зон охраны объектов культурного наследия, расположенных на территории Санкт-Петербурга, режимах использования земель и требованиях к градостроительным регламентам в границах указанных зон".

В пределах границ вышеуказанного земельного участка отсутствуют объекты (выявленные объекты) культурного наследия; объекты культурного наследия, включенные в Единый государственный реестр объектов культурного наследия (памятников истории и культуры) народов Российской Федерации, а также защитная зона объектов культурного наследия.


К границам участка непосредственно не примыкают объекты (выявленные объекты) культурного наследия.

Согласно приказу Минкультуры России от 30.10.2020 № 1295 (ред. от 19.10.2022) «Об утверждении предмета охраны, границ территории и требований к градостроительным регламентам в границах территории исторического поселения федерального значения город Санкт-Петербург» (далее – историческое поселение), участок расположен вне границ территории исторического поселения.

КГИОП не располагает сведениями о наличии либо отсутствии объектов, обладающих признаками объектов культурного (в т.ч. археологического) наследия, на рассматриваемых земельных участках. В связи с этим, а также в соответствии с требованиями ст. 30 Федерального закона № 73-ФЗ от 25.06.2002 г. «Об объектах культурного наследия (памятниках истории и культуры) народов Российской Федерации», требуется проведение государственной историко-культурной экспертизы земельных участков. Согласно требованиям п. 11.3 постановления Правительства Российской Федерации от 15.07.2009 № 569 «Об утверждении Положения о государственной историко-культурной экспертизе» государственная историко-культурная экспертиза земельного участка проводится путем археологической разведки.

Данное письмо носит информативный характер и не является разрешением на производство работ.

**Начальник Управления
государственного реестра
объектов культурного наследия**



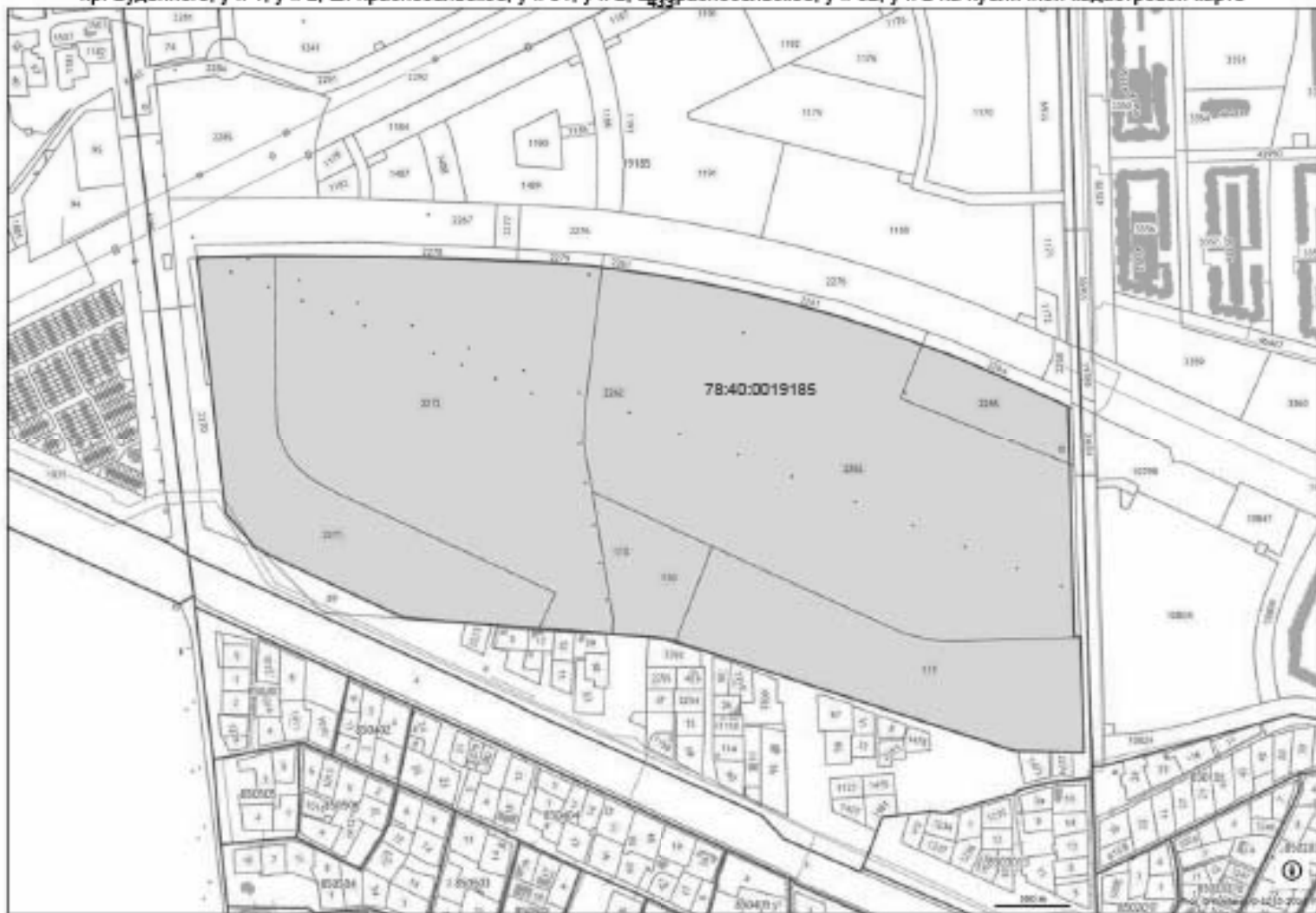
П.О. Яковлев

Петрова А.А.
(812) 417-43-46

Приложение 4

**Схема расположения земельного участка на кадастровой карте
территории**

Схема расположения земельных участков по адресам: Санкт-Петербург, поселок Стрельна, ш. Красносельское шоссе, уч. 76, уч. 2, уч.3; пр. Будённого, уч. 1, уч. 2; ш. Красносельское, уч. 81, уч. 2; ш. Красносельское, уч. 82, уч. 2 на публичной кадастровой карте



МСК-1964 Санкт-Петербург

№ п.т.	Н	Е
1	83277,05	101174,68
2	83510,96	101167,74
3	83590,92	101165,37
4	83621,30	101098,24
5	83655,73	101017,29
6	83657,98	101011,57
7	83674,07	100968,12
8	83682,57	100945,17
9	83689,74	100924,28
10	83710,74	100858,11
11	83717,72	100834,14
12	83735,49	100767,04
13	83741,66	100740,36
14	83747,83	100713,67
15	83753,25	100686,82
16	83758,67	100659,97
17	83763,33	100632,98
18	83768,00	100605,99
19	83777,91	100533,75
20	83779,67	100518,61
21	83784,22	100451,19
22	83787,15	100388,65
23	83790,22	100294,89
24	83792,26	100232,83
25	83792,26	100092,81
26	83792,25	100091,33
27	83792,27	100077,94
28	83790,17	99985,93
29	83619,95	100005,17
30	83442,72	100025,20
31	83396,69	100065,84
32	83395,52	100068,84
33	83390,43	100076,13
34	83301,45	100267,59
35	83288,81	100435,54
36	83287,79	100449,06
37	83281,05	100538,64
38	83280,30	100548,56
39	83276,65	100597,09
40	83274,82	100621,40
41	83270,45	100635,03
42	83265,10	100651,74
43	83123,46	101094,10
44	83121,30	101188,04
45	83277,30	101182,41
46	83277,05	101174,68

Приложение 5

**Копия письма ООО «Специализированный застройщик «Сэтл
Девелопмент» № Исх.17052/ДШ/СЗСД от 22.04.2024 с
обоснованием отсутствия градостроительного плана
земельного участка**



ООО «Специализированный застройщик «Сэтл Девелопмент»

Россия, 197342, г. Санкт-Петербург
Ушаковская наб., д. 3, корп. 1, стр. 1, офис 517
+7 812 335 51 11
www.setlgroup.ru



Рег.№ Исх.17052/ДПП/СЗСД От: 22.04.2024

Тема: о градостроительном плане земельного участка

Заместителю директора
ФГБУН Институт истории материальной культуры Российской академии наук (ИИМК РАН)
Соловьевой Н.Ф.

Уважаемая Наталья Федоровна!

Между ООО «Специализированный застройщик «Сэтл Девелопмент» и ИИМК РАН заключён договор № 01/01/2024 от 17.01.2024 на проведение научно-исследовательских работ в виде археологических разведок и подготовку акта государственной историко-культурной экспертизы следующих земельных участков:

- г. Санкт-Петербург, п. Стрельна, Красносельское ш., уч 78, уч 2 (кад. номер: 78:40:0019185:2271);
- г. Санкт-Петербург, п. Стрельна, Красносельское ш., уч. 78,уч3(кад. номер: 78:40:0019185:2272);
- г. Санкт-Петербург, п. Стрельна, проспект Будённого, участок 1, (северо- западнее дома 8, литера А по Лермонтовской улице) (кад. номер: 78:40:0019185:110);
- г. Санкт-Петербург, п. Стрельна, проспект Будённого, участок 2, (севернее дома 8, литера А по Лермонтовской улице) (кад. номер: 78:40:0019185:111);
- г. Санкт-Петербург, п. Стрельна, ш Красносельское, уч 81, уч 2 (кад. номер: 78:40:0019185:2265);
- г. Санкт-Петербург, п Стрельна, ш Красносельское, уч 82, уч 2 (кад. номер: 78:40:0019185:2262)

На территории обследуемых Вами по Договору земельных участка планируется строительство объектов капитального строительства. В соответствии с п. 2 ч. 3 ст. 41, ч. 4. ст. 57.3. Градостроительного кодекса РФ, предоставление градостроительного плана допускается только после утверждения документации по планировке территории, а именно, в соответствии с п. 1 ч. 4 ст. 41 Градостроительного кодекса РФ.

Проект планировки территории возможно разработать после получения информации о наличии или отсутствии объектов культурного наследия при проведении государственной историко-культурной экспертизы земельного участка в соответствии с ч. 2 ст. 41.2., п. 5 ч. 4 ст. 42 Градостроительного кодекса РФ.

Поскольку в настоящее время акт государственной историко-культурной экспертизы земельного участка не разработан, предоставление градостроительного плана невозможно.

Заместитель Генерального директора

Тиханов И.Ю.

Приложение 6

**Копии Выписок из Единого государственного реестра
недвижимости об объектах недвижимости**

Земельный участок			
вид объекта недвижимости			
Лист № 2 раздела 1	Всего листов раздела 1: 3	Всего разделов: 8	Всего листов выписки: 21
16.03.2023г. № КУВИ-001/2023-64292132			
Кадастровый номер:		78:40:0019185:110	
Сведения о том, что земельный участок расположен в границах особо охраняемой природной территории, охотничьих угодий, лесничества:		данные отсутствуют	
Сведения о результатах проведения государственного земельного надзора:		данные отсутствуют	
Сведения о расположении земельного участка в границах территории, в отношении которой утвержден проект межевания территории:		данные отсутствуют	
Условный номер земельного участка:		данные отсутствуют	
Сведения о принятии акта и (или) заключения договора, предусматривающих предоставление в соответствии с земельным законодательством исполнительным органом государственной власти или органом местного самоуправления, находящегося в государственной или муниципальной собственности земельного участка для строительства жилого дома социального использования или жилого дома коммерческого использования:		данные отсутствуют	
Сведения о том, что земельный участок или земельные участки образованы на основании решения об изъятии земельного участка и (или) расположенного на нем объекта недвижимости для государственных или муниципальных нужд:		данные отсутствуют	
Сведения о том, что земельный участок образован из земель или земельного участка, государственная собственность на которые не разграничена:		данные отсутствуют	
Сведения о наличии земельного спора о местоположении границ земельных участков:		данные отсутствуют	
Статус записи об объекте недвижимости:		Сведения об объекте недвижимости имеют статус "актуальные"	
Особые отметки:		Сведения об ограничениях права на объект недвижимости, обременениях данного объекта, не зарегистрированных в реестре прав, ограничений прав и обременений недвижимого имущества: вид ограничения (обременения): ограничения прав на земельный участок, предусмотренные статьей 56 Земельного кодекса Российской Федерации; срок действия не установлен. вид ограничения (обременения): ограничения прав на земельный участок, предусмотренные статьей 56 Земельного кодекса Российской Федерации; срок действия не установлен. вид ограничения (обременения): ограничения прав на земельный участок, предусмотренные статьей 56 Земельного кодекса	



ДОКУМЕНТ ПОДПИСАН
ЭЛЕКТРОННОЙ ПОДПИСЬЮ

Сертификат ключевой инфраструктуры
Издатель: ФЕДЕРАЛЬНАЯ СЛУЖБА ГОСУДАРСТВЕННОЙ
РЕГИСТРАЦИИ, КАДАСТРА И КАРТОГРАФИИ
Действителен с 11.05.2012 по 15.08.2023

ПЕЛНОС НАИМЕНОВАНИЕ ДОЛЖНОСТИ

ИНИЦИАЛЫ, ФАМИЛИЯ

Земельный участок			
вид объекта недвижимости			
Лист № 3 раздела 1	Всего листов раздела 1: 3	Всего разделов: 8	Всего листов выписки: 21
16.03.2023г. № КУВИ-001/2023-64292132			
Кадастровый номер:	78:40:0019185:110		
	Российской Федерации; срок действия: с 20.10.2017; реквизиты документа-основания: справка о балансовой принадлежности линий электропередач от 25.04.2017 № СПбЭС/19-06/921 выдан: АО "Санкт-Петербургские электрические сети". вид ограничения (обременения): ограничения прав на земельный участок, предусмотренные статьей 56 Земельного кодекса Российской Федерации; срок действия: с 22.04.2021; реквизиты документа-основания: постановление "О порядке установления охранных зон объектов электросетевого хозяйства и особых условий использования земельных участков, расположенных в границах таких зон" от 24.02.2009 № 160 выдан: Правительство Российской Федерации.		
Получатель выписки:	Копылов Владимир Викторович		

 ДОКУМЕНТ ПОДПИСАН ЭЛЕКТРОННОЙ ПОДПИСЬЮ	Сертификат ключа электронной подписи выдан: ФЕДЕРАЛЬНАЯ СЛУЖБА ГОСУДАРСТВЕННОЙ РЕГИСТРАЦИИ, КАДАСТРА И КАРТОГРАФИИ Действителен с 11.05.2022 по 15.08.2023	Инициалы, фамилия
ПЕЛНОС ИМЕНОВАНИЕ ДОЛЖНОСТИ		

Выписка из Единого государственного реестра недвижимости об объекте недвижимости

Сведения о зарегистрированных правах

Земельный участок			
вид объекта недвижимости			
Лист № 1 раздела 2	Всего листов раздела 2: 4	Всего разделов: 8	Всего листов выписки: 21
16.03.2023г. № КУВИ-001/2023-64292132			
Кадастровый номер:		78:40:0019185:110	
1	Правообладатель (правообладатели):	1.1	Общество с ограниченной ответственностью "Специализированный застройщик "Сити Девелопмент", ИНН: 7810759889
	Сведения о возможности предоставления третьим лицам персональных данных физического лица:	1.1.1	данные отсутствуют
2	Вид, номер, дата и время государственной регистрации права:	2.1	Собственность 78:40:0019185:110-78/011/2021-3 05.02.2021 15:07:47
3	Сведения об осуществлении государственной регистрации сделки, права без необходимого в силу закона согласия третьего лица, органа:	3.1	данные отсутствуют
4	Ограничение прав и обременение объекта недвижимости:		
	4.1 вид:		Ипотека в силу закона
	дата государственной регистрации:		05.02.2021 15:07:47
	номер государственной регистрации:		78:40:0019185:110-78/011/2021-4
	срок, на который установлены ограничение прав и обременение объекта недвижимости:		Срок действия с 05.02.2021 по 01.03.2025
	лицо, в пользу которого установлены ограничение прав и обременение объекта недвижимости:		Физическое лицо
	сведения о возможности предоставления третьим лицам персональных данных физического лица:		данные отсутствуют
	основание государственной регистрации:		Договор купли-продажи земельных участков, № 87-88-89-91-92-94-110-111-1161, выдан 11.12.2020
	сведения об осуществлении государственной регистрации сделки, права, ограничения права без необходимого в силу закона согласия третьего лица, органа:		данные отсутствуют
	сведения об управляющем залогом и о договоре управления залогом, если такой договор заключен для управления ипотекой:		данные отсутствуют



ДОКУМЕНТ ПОДПИСАН
ЭЛЕКТРОННОЙ ПОДПИСЬЮ

Сертификат ключевой пары сертификата подписи
Идентификатор: ФЕДЕРАЛЬНАЯ СЛУЖБА ГОСУДАРСТВЕННОЙ
РЕГИСТРАЦИИ, КАДАСТРА И КАРТОГРАФИИ
Действителен с 11.05.2002 по 15.08.2023

ПЕЛНОС ИМЕНОВАНИЕ ДОЛЖНОСТИ

ИНИЦИАЛЫ, ФАМИЛИЯ

Земельный участок	
вид объекта недвижимости	
Лист № 2 раздела 2	Всего листов раздела 2: 4
Всего разделов: 8	
Всего листов выписки: 21	
16.03.2023г. № КУВИ-001/2023-64292132	
Кадастровый номер:	78:40:0019185:110
сведения о депозитарии, который осуществляет хранение обезличенной документарной закладной или электронной закладной:	
сведения о внесении изменений или дополнений в регистрационную запись об ипотеке:	
4 Ограничение прав и обременение объекта недвижимости:	
4.1 вид:	Прочие ограничения прав и обременения объекта недвижимости
дата государственной регистрации:	12.04.2012 00:00:00
номер государственной регистрации:	78-78-05/006/2012-492
срок, на который установлены ограничение прав и обременение объекта недвижимости:	Срок действия с 12.04.2012 с 12.04.2012
лицо, в пользу которого установлены ограничение прав и обременение объекта недвижимости:	публичный
сведения о возможности предоставления третьим лицам персональных данных физического лица	данные отсутствуют
основание государственной регистрации:	Кадастровый паспорт земельного участка (Выписка из государственного кадастра недвижимости), № 6306, выдан 22.03.2012, филиал федерального государственного бюджетного учреждения "Федеральная кадастровая палата Федеральной службы государственной регистрации, кадастра и картографии" по Санкт-Петербургу
сведения об осуществлении государственной регистрации сделки, права, ограничения права без необходимого в силу закона согласия третьего лица, органа:	данные отсутствуют
сведения об управляющем залогом и о договоре управления залогом, если такой договор заключен для управления ипотекой:	данные отсутствуют
сведения о депозитарии, который осуществляет хранение обезличенной документарной закладной или электронной закладной:	
сведения о внесении изменений или дополнений в регистрационную запись об ипотеке:	
4.2 вид:	Прочие ограничения прав и обременения объекта недвижимости
дата государственной регистрации:	12.04.2012 00:00:00
номер государственной регистрации:	78-78-05/006/2012-492



ДОКУМЕНТ ПОДПИСАН
ЭЛЕКТРОННОЙ ПОДПИСЬЮ

Сертификат ключевой инфраструктуры
Клиенту: ФЕДЕРАЛЬНАЯ СЛУЖБА ГОСУДАРСТВЕННОЙ
РЕГИСТРАЦИИ, КАДАСТРА И КАРТОГРАФИИ
Действителен с 11.05.2002 по 15.06.2023

ПЕЛНОС НАИМЕНОВАНИЕ ДОЛЖНОСТИ

ИНИЦИАЛЫ, ФАМИЛИЯ


Земельный участок			
вид объекта недвижимости			
Лист № 4 раздела 2	Всего листов раздела 2: 4	Всего разделов: 8	Всего листов выписки: 21
16.03.2023г. № КУВИ-001/2023-64292132			
Кадастровый номер:		78:40:0019185:110	
11	Правопритязания и сведения о наличии поступивших, но не рассмотренных заявлений о проведении государственной регистрации права (перехода, прекращения права), ограничения права или обременения объекта недвижимости, сделки в отношении объекта недвижимости:	отсутствуют	
11	Сведения о невозможности государственной регистрации перехода, прекращения, ограничения права на земельный участок из земель сельскохозяйственного назначения:	данные отсутствуют	


 ДОКУМЕНТ ПОДПИСАН ЭЛЕКТРОННОЙ ПОДПИСЬЮ Сертификат ключевой пары сертификата подписанта Код документа: ФЕДЕРАЛЬНАЯ СЛУЖБА ГОСУДАРСТВЕННОЙ РЕГИСТРАЦИИ, КАДАСТРА И КАРТОГРАФИИ Действителен с 17.05.2002 по 15.08.2023	ИНИЦИАЛЫ, ФАМИЛИЯ
ПЕЛНОС ИНИЦИАЛЫ И ФАМИЛИЯ	


Выписка из Единого государственного реестра недвижимости об объекте недвижимости
Описание местоположения земельного участка

Земельный участок			
вид объекта недвижимости			
Лист № 1 раздела 3.1	Всего листов раздела 3.1: 1	Всего разделов: 8	Всего листов выписки: 21
16.03.2023г. № КУВИ-001/2023-64292132			
Кадастровый номер:		78:40:0019185:110	

Описание местоположения границ земельного участка							
№ п/п	Номер точки		Дирекционный угол	Горизонтальное проложение, м	Описание закрепления на местности	Кадастровые номера смежных участков	Сведения об адресах правообладателей смежных земельных участков
	начала	конца					
1	2	3	4	5	6	7	8
1	1.1.1	1.1.2	287°46.6'	14.31	данные отсутствуют	данные отсутствуют	данные отсутствуют
2	1.1.2	1.1.3	274°18.3'	24.38	данные отсутствуют	данные отсутствуют	данные отсутствуют
3	1.1.3	1.1.4	274°18.1'	48.67	данные отсутствуют	данные отсутствуют	данные отсутствуют
4	1.1.4	1.1.5	2°14.7'	22.47	данные отсутствуют	78:40:0019185:2272	адрес отсутствует
5	1.1.5	1.1.6	350°32.3'	172.21	данные отсутствуют	78:40:0019185:2272	адрес отсутствует
6	1.1.6	1.1.7	114°14.1'	179.28	данные отсутствуют	78:40:0019185:2262	адрес отсутствует
7	1.1.7	1.1.1	201°5.2'	137.81	данные отсутствуют	78:40:0019185:111	адрес отсутствует

 ДОКУМЕНТ ПОДПИСАН ЭЛЕКТРОННОЙ ПОДПИСЬЮ		
Сертификат ключей электронной подписи Издатель: ФЕДЕРАЛЬНАЯ СЛУЖБА ГОСУДАРСТВЕННОЙ РЕГИСТРАЦИИ, КАДАСТРА И КАРТОГРАФИИ Действителен с 11.05.2012 по 15.08.2023		Инициалы, фамилия
ПЕЛНОС ИМЕННОЕ ДОЛЖНОСТИ		

Земельный участок вид объекта недвижимости			
Лист № 2 раздела 4	Всего листов раздела 4: 4	Всего разделов: 8	Всего листов выписки: 21
16.03.2023г. № КУВИ-001/2023-64292132			
Кадастровый номер:		78:40:0019185:110	
План (чертеж, схема) части земельного участка		Учетный номер части: 78:40:0019185:110/2	
			
Масштаб 1:2000	Основные обозначения		

 ДОКУМЕНТ ПОДПИСАН ЭЛЕКТРОННОЙ ПОДПИСЬЮ Сторожилов Александр Александрович Начальник ФЕДЕРАЛЬНОЙ СЛУЖБЫ ГОСУДАРСТВЕННОЙ РЕГИСТРАЦИИ, КАДАСТРА И КАРТОГРАФИИ Действителен с 11.05.2022 по 15.08.2023	ИНИЦИАЛЫ, ФАМИЛИЯ
ПЕЛНОС ИНИЦИАЛЫ И ФАМИЛИЯ	

Земельный участок вид объекта недвижимости			
Лист № 3 раздела 4	Всего листов раздела 4: 4	Всего разделов: 8	Всего листов выписки: 21
16.03.2023г. № КУВИ-001/2023-64292132			
Кадастровый номер:		78:40:0019185:110	

План (чертеж, схема) части земельного участка

Учетный номер части: 78:40:0019185:110/3



Масштаб 1:2000

Основные обозначения

 ДОКУМЕНТ ПОДПИСАН ЭЛЕКТРОННОЙ ПОДПИСЬЮ Сертификат ключа электронной подписи Кодовое: ФЕДЕРАЛЬНАЯ СЛУЖБА ГОСУДАРСТВЕННОЙ РЕГИСТРАЦИИ, КАДАСТРА И КАРТОГРАФИИ Действителен с 11.05.2022 по 15.06.2023	ИННОВАТЫ, ФИЗИЧЕСКИЕ
ПЕЛНОС ИМЕНСНОВЕННС ДОЛЖНОСТИ	


Земельный участок вид объекта недвижимости			
Лист № 4 раздела 4	Всего листов раздела 4: 4	Всего разделов: 8	Всего листов выписки: 21
16.03.2023г. № КУВИ-001/2023-64292132			
Кадастровый номер:		78:40:0019185:110	

План (чертеж, схема) части земельного участка Учетный номер части: 78:40:0019185:110/4



Масштаб 1:2000

Основные обозначения

	 ДОКУМЕНТ ПОДПИСАН ЭЛЕКТРОННОЙ ПОДПИСЬЮ Сертификат ключа электронной подписи Код документа: ФЕДЕРАЛЬНАЯ СЛУЖБА ГОСУДАРСТВЕННОЙ РЕГИСТРАЦИИ, КАДАСТРА И КАРТОГРАФИИ Действителен с 11.05.2022 по 15.06.2023	
ПЕЛНЕС ИДИМСНОВЕННС ДИДЖИНОСТИ	ИДИДЖИНОСТИ, ФИДИМСНОВЕННС	

Выписка из Единого государственного реестра недвижимости об объекте недвижимости
Сведения о частях земельного участка

Земельный участок			
вид объекта недвижимости			
Лист № 1 раздела 4.1	Всего листов раздела 4.1: 3	Всего разделов: 8	Всего листов выписки: 21
16.03.2023г. № КУВИ-001/2023-64292132			
Кадастровый номер:		78:40:0019185:110	
Учетный номер части	Площадь, м2	Содержание ограничения в использовании или ограничения права на объект недвижимости или обременения объекта недвижимости	
1	2	3	
78:40:0019185:110/1	879	вид ограничения (обременения): ограничение прав на земельный участок, предусмотренное статьей 56 Земельного кодекса Российской Федерации; Срок действия: не установлен; Содержание ограничения (обременения): Охранная зона воздушных линий электропередачи	
78:40:0019185:110/2	20000	вид ограничения (обременения): ограничение прав на земельный участок, предусмотренное статьей 56 Земельного кодекса Российской Федерации; Срок действия: не установлен; Содержание ограничения (обременения): Зона регулирования застройки и хозяйственной деятельности	
78:40:0019185:110/3	769	вид ограничения (обременения): ограничение прав на земельный участок, предусмотренное статьей 56 Земельного кодекса Российской Федерации; Срок действия: не установлен; реквизиты документа-основания: справка о балансовой принадлежности линий электропередачи от 25.04.2017 № СПбЭС/19-06/921 выдан: АО "Санкт-Петербургские электрические сети"; Содержание ограничения (обременения): При установлении охранной зоны предусматриваются определенные ограничения использования территории, которые установлены Постановлением Правительства РФ от 24 февраля 2009 г. N 160 "О порядке установления охранных зон объектов электросетевого хозяйства и особых условий использования земельных участков, расположенных в границах таких зон"; Реестровый номер границы: 78.40.2.155	
78:40:0019185:110/4	769	вид ограничения (обременения): ограничение прав на земельный участок, предусмотренное статьей 56 Земельного кодекса Российской Федерации; Срок действия: не установлен; реквизиты документа-основания: постановление "О порядке установления охранных зон объектов электросетевого хозяйства и особых условий использования земельных участков, расположенных в границах таких зон" от 24.02.2009 № 160 выдан: Правительство Российской Федерации; Содержание ограничения (обременения): Ограничения предусмотрены п.8-11, раздела III Правил установления охранных зон объектов электросетевого хозяйства и особых условий использования земельных участков, расположенных в границах таких зон, утв. Постановлением Правительства РФ от 24.02.2009 № 160 «О порядке установления охранных зон объектов электросетевого хозяйства и особых условий использования земельных участков, расположенных в границах таких зон» (ред. от 21.12.2018). 8. В охранных зонах запрещается осуществлять любые действия, которые могут нарушить безопасную работу объектов электросетевого хозяйства, в том числе привести к их повреждению или уничтожению, и (или) повлечь причинение вреда жизни, здоровью граждан и имуществу физических или юридических лиц, а также повлечь нанесение экологического	


 ДОКУМЕНТ ПОДПИСАН ЭЛЕКТРОННОЙ ПОДПИСЬЮ		
Стороной: КОМПЕТ-ВЕКОНТРАСТРАДВАЛ Исполнитель: ФЕДЕРАЛЬНАЯ СЛУЖБА ГОСУДАРСТВЕННОЙ РЕГИСТРАЦИИ, КАДАСТРА И КАРТОГРАФИИ		
Полное наименование должности	подпись, фамилия	
Даты: 11.03.2023 по 15.03.2023		

Земельный участок			
вид объекта недвижимости			
Лист № 2 раздела 4.1	Всего листов раздела 4.1: 3	Всего разделов: 8	Всего листов выписок: 21
16.03.2023г. № КУВИ-001/2023-64292132			
Кадастровый номер:		78:40:0019185:110	

ущерба и возникновение пожаров, в т.ч.: а) забрасывать на провода и опоры воздушных линий электропередачи посторонние предметы, а также подниматься на опоры воздушных линий электропередачи; б) размещать любые объекты и предметы (материалы) в пределах созданных в соответствии с требованиями нормативно-технических документов проходов и подъездов для доступа к объектам электросетевого хозяйства, а также проводить любые работы и возводить сооружения, которые могут препятствовать доступу к объектам электросетевого хозяйства, без создания необходимых для такого доступа проходов и подъездов; в) находиться в пределах огороженной территории и помещениях распределительных устройств и подстанций, открывать двери и люки распределительных устройств и подстанций, производить переключения и подключения в электрических сетях (указанное требование не распространяется на работников, занятых выполнением разрешенных в установленном порядке работ), разводить огонь в пределах охранных зон вводных и распределительных устройств и подстанций, воздушных линий электропередачи, а также в охранных зонах кабельных линий электропередачи; г) размещать свалки; д) производить работы ударами механизмами, сбрасывать тяжести массой свыше 5 тонн, производить сброс и слив едких и коррозионных веществ и горюче-смазочных материалов (в охранных зонах подземных кабельных линий электропередачи). 9. В охранных зонах, установленных для объектов электросетевого хозяйства напряжением свыше 1000 вольт запрещается: а) складировать или размещать хранилища любых, в том числе горюче-смазочных, материалов; б) размещать детские и спортивные площадки, стадионы, рынки, торговые точки, полевые станы, загоны для скота, гаражи и стоянки всех видов машин и механизмов, проводить любые мероприятия, связанные с большим скоплением людей, не занятых выполнением разрешенных в установленном порядке работ (в охранных зонах воздушных линий электропередачи); г) бросать якоря с судов и осуществлять их провоз с отдельными якорями, цепями, лотами, волокушами и тралами (в охранных зонах подводных кабельных линий электропередачи); д) осуществлять провоз судов с поднятыми стрелами кранов и других механизмов (в охранных зонах воздушных линий электропередачи). 10. В пределах охранных зон без письменного решения о согласовании сетевых организаций юридическим и физическим лицам запрещаются: а) строительство, капитальный ремонт, реконструкция или снос зданий и сооружений; б) горные, взрывные, мелноразрывные работы, в том числе связанные с временным затоплением земель; в) посадка и вырубка деревьев и кустарников; г) дноуглубительные, землечерпательные и погрузочно-разгрузочные работы, добыча рыбы, других водных животных и растений придонными орудиями лова, устройство водопоев, колка и заготовка льда (в охранных зонах подводных кабельных линий электропередачи); д) провоз судов, у которых расстояние по вертикали от верхнего крайнего габарита с грузом или без груза до нижней точки провеса проводов переходов воздушных линий электропередачи через водоемы менее минимально допустимого расстояния, в том числе с учетом максимального уровня подъема воды при паводке; е) проезд машин и механизмов, имеющих общую высоту с грузом или без груза от поверхности дороги более 4,5 метра (в охранных зонах воздушных линий электропередачи); ж) земляные работы на глубине более 0,3 метра (на вспахиваемых землях на глубине более 0,45 метра), а также планировка грунта (в охранных

 ДОКУМЕНТ ПОДПИСАН ЭЛЕКТРОННОЙ ПОДПИСЬЮ	СЕРТИФИКАТ КОМПЕТЕНЦИИ ФЕДЕРАЛЬНАЯ СЛУЖБА ГОСУДАРСТВЕННОЙ РЕГИСТРАЦИИ, КАДАСТРА И КАРТОГРАФИИ Деловые центры с 11.05.2002 по 10.08.2023	ИНИЦИАЛЫ, ФАМИЛИЯ
ПЕЛТНОС НИИМСНОВЕННС ДЕТЯНОСТИ		

Земельный участок			
вид объекта недвижимости			
Лист № 3 раздела 4.1	Всего листов раздела 4.1: 3	Всего разделов: 8	Всего листов выписки: 21
16.03.2023г. № КУВИ-001/2023-64292132			
Кадастровый номер:		78:40:0019185:110	
		<p>зонах подземных кабельных линий электропередачи); з) поля сельскохозяйственных культур в случае, если высота струи воды может составить свыше 3 метров (в охранных зонах воздушных линий электропередачи); и) полевые сельскохозяйственные работы с применением сельскохозяйственных машин и оборудования высотой более 4 метров (в охранных зонах воздушных линий электропередачи) или полевые сельскохозяйственные работы, связанные с вспашкой земли (в охранных зонах кабельных линий электропередачи). 11. В охранных зонах, установленных для объектов электросетевого хозяйства напряжением до 1000 вольт, без письменного решения о согласовании сетевых организаций запрещается: а) размещать детские и спортивные площадки, стадионы, рынки, торговые точки, полевые станы, загоны для скота, гаражи и стоянки всех видов машин и механизмов, садовые, огородные земельные участки и иные объекты недвижимости, расположенные в границах территории ведения гражданами садоводства или огородничества для собственных нужд, объекты жилищного строительства, в том числе индивидуального (в охранных зонах воздушных линий электропередачи); б) складировать или размещать хранилища любых, в том числе горюче-смазочных, материалов; в) устраивать причалы для стоянки судов, барж и плавучих кранов, бросать якоря с судов и осуществлять их проход с отбрасываемыми якорями, цепями, лотами, волокушами и трапами (в охранных зонах подземных кабельных линий электропередачи). ; Реестровый номер границы: 78:40-6.140; Вид объекта реестра границ: Зона с особыми условиями использования территории; Вид зоны по документу: Охранная зона ВЛ 6кВ ПС 65-ТП 010; Тип зоны: Охранная зона инженерных коммуникаций</p>	

 ДОКУМЕНТ ПОДПИСАН ЭЛЕКТРОННОЙ ПОДПИСЬЮ	Сторона: КОМПЕТЕНТНО-ВЕЩАТЕЛЬСКО-РАДИОТЕЛЕВИЗИОННАЯ КОМПАНИЯ Федеральная служба государственной регистрации, кадастра и картографии (Министерство экономического развития Российской Федерации) Действителен с 11.05.2023 по 15.05.2023	Инициалы, фамилия
Полное наименование должности		

Выписка из Единого государственного реестра недвижимости об объекте недвижимости
Сведения о частях земельного участка

Земельный участок			
вид объекта недвижимости			
Лист № 1 раздела 4.2	Всего листов раздела 4.2: 4	Всего разделов: 8	Всего листов выписки: 21
16.03.2023г. № КУВИ-001/2023-64292132			
Кадастровый номер:		78:40:0019185:110	


Сведения о характерных точках границы части (частей) земельного участка				
Учетный номер части: 78:40:0019185:110/1				
Система координат СК-1964				
Номер точки	Координаты, м		Описание закрепления на местности	Средняя квадратичная погрешность определения координат характерных точек границ земельного участка, м
	X	Y		
1	2	3	4	5
1	83472.62	100521.13	-	-
2	83471.64	100523.31	-	-
3	83279.45	100559.91	-	-
4	83280.3	100548.56	-	-
5	83302.75	100549.44	-	-
1	83472.62	100521.13	-	-

 ДОКУМЕНТ ПОДПИСАН ЭЛЕКТРОННОЙ ПОДПИСЬЮ Сертификат ключевой информации о документе Код документа: ФЕДЕРАЛЬНАЯ СЛУЖБА ГОСУДАРСТВЕННОЙ РЕГИСТРАЦИИ, КАДАСТРА И КАРТОГРАФИИ Действителен с 11.05.2002 по 15.05.2023	Инициалы, фамилия
ПЕЛНОС ИМЕННОЕ ОБЯЗАННОСТИ	

Земельный участок				
вид объекта недвижимости				
Лист № 2 раздела 4.2	Всего листов раздела 4.2: 4		Всего разделов: 8	Всего листов выписки: 21
16.03.2023г. № КУВИ-001/2023-64292132				
Кадастровый номер:		78:40:0019185:110		
Сведения о характерных точках границы части (частей) земельного участка				
Учетный номер части: 78:40:0019185:110/2				
Система координат СК-1964				
Номер точки	Координаты, м		Описание закрепления на местности	Средняя квадратичная погрешность определения координат характерных точек границ земельного участка, м
	X	Y		
1	2	3	4	5
1	83270.45	100635.03	-	-
2	83274.82	100621.4	-	-
3	83276.65	100597.09	-	-
4	83280.3	100548.56	-	-
5	83302.75	100549.44	-	-
6	83472.62	100521.13	-	-
7	83399.03	100684.61	-	-
1	83270.45	100635.03	-	-

 ДОКУМЕНТ ПОДПИСАН ЭЛЕКТРОННОЙ ПОДПИСЬЮ Сертификат ключевой информации о личности Код документа: ФЕДЕРАЛЬНАЯ СЛУЖБА ГОСУДАРСТВЕННОЙ РЕГИСТРАЦИИ, КАДАСТРА И КАРТОГРАФИИ Действителен с 11.05.2002 по 15.08.2023	Инициалы, фамилия
ПЕЛНОС ИНИЦИАЛЫ И ФАМИЛИЯ	

Земельный участок				
вид объекта недвижимости				
Лист № 3 раздела 4.2	Всего листов раздела 4.2: 4		Всего разделов: 8	Всего листов выписки: 21
16.03.2023г. № КУВИ-001/2023-64292132				
Кадастровый номер:			78:40:0019185:110	
Сведения о характерных точках границы части (частей) земельного участка				
Учетный номер части: 78:40:0019185:110/3				
Система координат СК-1964				
Номер точки	Координаты, м		Описание закрепления на местности	Средняя квадратичная погрешность определения координат характерных точек границ земельного участка, м
	X	Y		
1	2	3	4	5
1	83472.62	100521.13	-	-
2	83302.75	100549.44	-	-
3	83280.3	100548.56	-	-
4	83279.52	100558.99	-	-
5	83329.15	100549.73	-	0.1
6	83378.88	100540.44	-	0.1
7	83429.52	100530.85	-	0.1
8	83471.7	100523.16	-	-
1	83472.62	100521.13	-	-

 ДОКУМЕНТ ПОДПИСАН ЭЛЕКТРОННОЙ ПОДПИСЬЮ Сертификат ключевой информации о документе Код документа: ФЕДЕРАЛЬНАЯ СЛУЖБА ГОСУДАРСТВЕННОЙ РЕГИСТРАЦИИ, КАДАСТРА И КАРТОГРАФИИ Действителен с 11.05.2002 по 15.08.2023	Инициалы, фамилия
ПЕЛНОС ИМЕНСНОВЕННО ДОЛЖНОСТИ	

Земельный участок				
вид объекта недвижимости				
Лист № 4 раздела 4.2	Всего листов раздела 4.2: 4		Всего разделов: 8	Всего листов выписки: 21
16.03.2023г. № КУВИ-001/2023-64292132				
Кадастровый номер:			78:40:0019185:110	
Сведения о характерных точках границы части (частей) земельного участка				
Учетный номер части: 78:40:0019185:110/4				
Система координат				
Номер точки	Координаты, м		Описание закрепления на местности	Средняя квадратичная погрешность определения координат характерных точек границ земельного участка, м
	X	Y		
1	2	3	4	5
1	83279.52	100558.99	-	-
2	83280.3	100548.56	-	-
3	83302.75	100549.44	-	-
4	83472.62	100521.13	-	-
5	83471.7	100523.16	-	-
6	83429.52	100530.85	-	-
7	83378.88	100540.44	-	-
8	83329.15	100549.73	-	-
1	83279.52	100558.99	-	-




ДОКУМЕНТ ПОДПИСАН
ЭЛЕКТРОННОЙ ПОДПИСЬЮ

Стороной КОМПЕТЕНТНО-ТЕХНОЛОГИЧЕСКОГО ЦЕНТРА
КАДАСТРА ФЕДЕРАЛЬНОЙ СЛУЖБЫ ГОСУДАРСТВЕННОЙ
РЕГИСТРАЦИИ, КАДАСТРА И КАРТОГРАФИИ
Действителен с 11.05.2022 по 15.08.2023

ПЕЛНОС НАИМЕНОВАНИЕ ДОЛЖНОСТИ

ИНИЦИАЛЫ, ФАМИЛИЯ

Земельный участок вид объекта недвижимости			
Лист № 2 раздела 1	Всего листов раздела 1: 3	Всего разделов: 8	Всего листов выписки: 23
16.03.2023г. № КУВИ-001/2023-64232549			
Кадастровый номер:		78:40:0019185:111	
Сведения о том, что земельный участок расположен в границах особо охраняемой природной территории, охотничьих угодий, лесничества:		данные отсутствуют	
Сведения о результатах проведения государственного земельного надзора:		данные отсутствуют	
Сведения о расположении земельного участка в границах территории, в отношении которой утвержден проект межевания территории:		данные отсутствуют	
Условный номер земельного участка:		данные отсутствуют	
Сведения о принятии акта и (или) заключения договора, предусматривающих предоставление в соответствии с земельным законодательством исполнительным органом государственной власти или органом местного самоуправления, находящегося в государственной или муниципальной собственности земельного участка для строительства жилого дома социального использования или жилого дома коммерческого использования:		данные отсутствуют	
Сведения о том, что земельный участок или земельные участки образованы на основании решения об изъятии земельного участка и (или) расположенного на нем объекта недвижимости для государственных или муниципальных нужд:		данные отсутствуют	
Сведения о том, что земельный участок образован из земель или земельного участка, государственная собственность на которые не разграничена:		данные отсутствуют	
Сведения о наличии земельного спора о местоположении границ земельных участков:		данные отсутствуют	
Статус записи об объекте недвижимости:		Сведения об объекте недвижимости имеют статус "актуальные"	
Особые отметки:		Сведения об ограничениях права на объект недвижимости, обременениях данного объекта, не зарегистрированных в реестре прав, ограничений прав и обременений недвижимого имущества: вид ограничения (обременения): ограничения прав на земельный участок, предусмотренные статьей 56 Земельного кодекса Российской Федерации; срок действия не установлен. вид ограничения (обременения): ограничения прав на земельный участок, предусмотренные статьей 56 Земельного кодекса Российской Федерации; срок действия не установлен. вид ограничения (обременения): ограничения прав на земельный участок, предусмотренные статьей 56 Земельного кодекса	
ПОЛНОЕ ИЛИ ИСКЛЮЧИТЕЛЬНОЕ ДОЛЖНОСТИ		 <p>ДОКУМЕНТ ПОДПИСАН ЭЛЕКТРОННОЙ ПОДПИСЬЮ</p> <p>Сертификат ключевой инфраструктуры Издан: ФЕДЕРАЛЬНАЯ СЛУЖБА ГОСУДАРСТВЕННОЙ РЕГИСТРАЦИИ, КАДАСТРА И КАРТОГРАФИИ Действителен с 11.05.2012 по 15.08.2023</p>	
		ИНИЦИАЛЫ, ФАМИЛИЯ	

Земельный участок			
вид объекта недвижимости			
Лист № 3 раздела 1	Всего листов раздела 1: 3	Всего разделов: 8	Всего листов выписки: 23
16.03.2023г. № КУВИ-001/2023-64232549			
Кадастровый номер:	78:40:0019185:111		
	Российской Федерации; срок действия не установлен. вид ограничения (обременения): ограничение прав на земельный участок, предусмотренные статьей 56 Земельного кодекса Российской Федерации; срок действия не установлен. вид ограничения (обременения): ограничение прав на земельный участок, предусмотренные статьей 56 Земельного кодекса Российской Федерации; срок действия не установлен.		
Получатель выписки:	Копылов Владимир Викторович		

 ДОКУМЕНТ ПОДПИСАН ЭЛЕКТРОННОЙ ПОДПИСЬЮ Сертификат ключевой информации о личности выданной ФЕДЕРАЛЬНОЙ СЛУЖБЕ ГОСУДАРСТВЕННОЙ РЕГИСТРАЦИИ, КАДАСТРА И КАРТОГРАФИИ Действителен с 11.05.2002 по 15.06.2023	ИНИЦИАЛЫ, ФАМИЛИЯ
ПЕЛНОС ИНИЦИАЛЫ И ФАМИЛИЯ	

Выписка из Единого государственного реестра недвижимости об объекте недвижимости

Сведения о зарегистрированных правах

Земельный участок			
вид объекта недвижимости			
Лист № 1 раздела 2	Всего листов раздела 2: 6	Всего разделов: 8	Всего листов выписки: 23
16.03.2023г. № КУВИ-001/2023-64232549			
Кадастровый номер:		78:40:0019185:111	
1	Правообладатель (правообладатели):	1.1	Общество с ограниченной ответственностью "Специализированный застройщик "Сити Девелопмент", ИНН: 7810759889
	Сведения о возможности предоставления третьим лицам персональных данных физического лица:	1.1.1	данные отсутствуют
2	Вид, номер, дата и время государственной регистрации права:	2.1	Собственность 78:40:0019185:111-78/011/2021-18 05.02.2021 15:07:47
3	Сведения об осуществлении государственной регистрации сделки, права без необходимого в силу закона согласия третьего лица, органа:	3.1	данные отсутствуют
4	Ограничение прав и обременение объекта недвижимости:		
	4.1 вид:		Ипотека в силу закона
	дата государственной регистрации:		05.02.2021 15:07:47
	номер государственной регистрации:		78:40:0019185:111-78/011/2021-20
	срок, на который установлены ограничение прав и обременение объекта недвижимости:		Срок действия с 05.02.2021 по 01.03.2025
	лицо, в пользу которого установлены ограничение прав и обременение объекта недвижимости:		Физическое лицо Физическое лицо Физическое лицо
	сведения о возможности предоставления третьим лицам персональных данных физического лица		данные отсутствуют
	основание государственной регистрации:		Договор купли-продажи земельных участков, № 87-88-89-91-92-94-110-111-1161, выдан 11.12.2020
	сведения об осуществлении государственной регистрации сделки, права, ограничения права без необходимого в силу закона согласия третьего лица, органа:		данные отсутствуют
	сведения об управляющем залогом и о договоре управления залогом, если такой договор заключен для управления ипотекой:		данные отсутствуют



ДОКУМЕНТ ПОДПИСАН
ЭЛЕКТРОННОЙ ПОДПИСЬЮ

Сертификат ключевой электронной подписи
Выдано: ФЕДЕРАЛЬНАЯ СЛУЖБА ГОСУДАРСТВЕННОЙ
РЕГИСТРАЦИИ, КАДАСТРА И КАРТОГРАФИИ
Действителен с 11.05.2022 по 15.08.2023

ПЕЛНОС ИМЕНОВАНИЕ ДОЛЖНОСТИ

ИНИЦИАЛЫ, ФАМИЛИЯ

Земельный участок	
вид объекта недвижимости	
Лист № 2 раздела 2	Всего листов раздела 2: 6
Всего разделов: 8	
Всего листов выписки: 23	
16.03.2023г. № КУВИ-001/2023-64232549	
Кадастровый номер:	78:40:0019185:111
4	<p>сведения о депозитарии, который осуществляет хранение обезличенной документарной закладной или электронной закладной:</p> <p>сведения о внесении изменений или дополнений в регистрационную запись об ипотеке:</p> <p>Ограничение прав и обременение объекта недвижимости:</p> <p>4.1 вид: Прочие ограничения прав и обременения объекта недвижимости</p> <p>дата государственной регистрации: 12.04.2012 00:00:00</p> <p>номер государственной регистрации: 78-78-05/006/2012-491</p> <p>срок, на который установлены ограничение прав и обременение объекта недвижимости: Срок действия с 12.04.2012 с 12.04.2012</p> <p>лицо, в пользу которого установлены ограничение прав и обременение объекта недвижимости: публичный</p> <p>сведения о возможности предоставления третьим лицам персональных данных физического лица: данные отсутствуют</p> <p>основание государственной регистрации: Кадастровый паспорт земельного участка (Выписка из государственного кадастра недвижимости), № 6311, выдан 22.03.2012, филиал федерального государственного бюджетного учреждения "Федеральная кадастровая палата Федеральной службы государственной регистрации, кадастра и картографии" по Санкт-Петербургу</p> <p>сведения об осуществлении государственной регистрации сделки, права, ограничения права без необходимого в силу закона согласия третьего лица, органа: данные отсутствуют</p> <p>сведения об управляющем залогом и о договоре управления залогом, если такой договор заключен для управления ипотекой: данные отсутствуют</p> <p>сведения о депозитарии, который осуществляет хранение обезличенной документарной закладной или электронной закладной:</p> <p>сведения о внесении изменений или дополнений в регистрационную запись об ипотеке:</p> <p>4.2 вид: Прочие ограничения прав и обременения объекта недвижимости</p> <p>дата государственной регистрации: 12.04.2012 00:00:00</p> <p>номер государственной регистрации: 78-78-05/006/2012-491</p>




ДОКУМЕНТ ПОДПИСАН
ЭЛЕКТРОННОЙ ПОДПИСЬЮ

Сертификат ключевой инфраструктуры
Идентификатор: ФЕДЕРАЛЬНАЯ СЛУЖБА ГОСУДАРСТВЕННОЙ
РЕГИСТРАЦИИ, КАДАСТРА И КАРТОГРАФИИ
Действителен с 11.05.2002 по 15.06.2023

ПЕЛНОС НАИМЕНОВАНИЕ ДОЛЖНОСТИ

ИНИЦИАЛЫ, ФАМИЛИЯ

Земельный участок			
вид объекта недвижимости			
Лист № 3 раздела 2	Всего листов раздела 2: 6	Всего разделов: 8	Всего листов выписки: 23
16.03.2023г. № КУВИ-001/2023-64232549			
Кадастровый номер:		78:40:0019185:111	
	срок, на который установлены ограничение прав и обременение объекта недвижимости:	Срок действия с 12.04.2012 с 12.04.2012	
	лицо, в пользу которого установлены ограничение прав и обременение объекта недвижимости:	публичный	
	сведения о возможности предоставления третьим лицам персональных данных физического лица	данные отсутствуют	
	основание государственной регистрации:	Кадастровый паспорт земельного участка (Выписка из государственного кадастра недвижимости), № 6311, выдан 22.03.2012, филиал федерального государственного бюджетного учреждения "Федеральная кадастровая палата Федеральной службы государственной регистрации, кадастра и картографии" по Санкт-Петербургу	
	сведения об осуществлении государственной регистрации сделки, права, ограничения права без необходимого в силу закона согласия третьего лица, органа:	данные отсутствуют	
	сведения об управляющем залогом и о договоре управления залогом, если такой договор заключен для управления ипотекой:	данные отсутствуют	
	сведения о депозитарии, который осуществляет хранение обезличенной документарной закладной или электронной закладной:		
	сведения о внесении изменений или дополнений в регистрационную запись об ипотеке:		
4.3	вид:	Прочие ограничения прав и обременения объекта недвижимости	
	дата государственной регистрации:	12.04.2012 00:00:00	
	номер государственной регистрации:	78-78-05/006/2012-491	
	срок, на который установлены ограничение прав и обременение объекта недвижимости:	Срок действия с 12.04.2012 с 12.04.2012	
	лицо, в пользу которого установлены ограничение прав и обременение объекта недвижимости:	публичный	
	сведения о возможности предоставления третьим лицам персональных данных физического лица	данные отсутствуют	



Полное наименование должности

Инициалы, фамилия

Земельный участок	
вид объекта недвижимости	
Лист № 4 раздела 2	Всего листов раздела 2: 6
Всего разделов: 8	
Всего листов выписки: 23	
16.03.2023г. № КУВИ-001/2023-64232549	
Кадастровый номер:	78:40:0019185:111
основание государственной регистрации:	Кадастровый паспорт земельного участка (Выписка из государственного кадастра недвижимости), № 6311, выдан 22.03.2012, филиал федерального государственного бюджетного учреждения "Федеральная кадастровая палата Федеральной службы государственной регистрации, кадастра и картографии" по Санкт-Петербургу
сведения об осуществлении государственной регистрации сделки, права, ограничения права без необходимого в силу закона согласия третьего лица, органа:	данные отсутствуют
сведения об управляющем залогом и о договоре управления залогом, если такой договор заключен для управления ипотекой:	данные отсутствуют
сведения о депозитарии, который осуществляет хранение обезличенной документарной закладной или электронной закладной:	
сведения о внесении изменений или дополнений в регистрационную запись об ипотеке:	
4.4 вид:	Прочие ограничения прав и обременения объекта недвижимости
дата государственной регистрации:	12.04.2012 00:00:00
номер государственной регистрации:	78-78-05/006/2012-491
срок, на который установлены ограничение прав и обременение объекта недвижимости:	Срок действия с 12.04.2012 с 12.04.2012
лицо, в пользу которого установлены ограничение прав и обременение объекта недвижимости:	публичный
сведения о возможности предоставления третьим лицам персональных данных физического лица	данные отсутствуют
основание государственной регистрации:	Кадастровый паспорт земельного участка (Выписка из государственного кадастра недвижимости), № 6311, выдан 22.03.2012, филиал федерального государственного бюджетного учреждения "Федеральная кадастровая палата Федеральной службы государственной регистрации, кадастра и картографии" по Санкт-Петербургу
сведения об осуществлении государственной регистрации сделки, права, ограничения права без необходимого в силу закона согласия третьего лица, органа:	данные отсутствуют



Полное наименование должности

Инициалы, фамилия

Земельный участок	
вид объекта недвижимости	
Лист № 5 раздела 2	Всего листов раздела 2: 6
Всего разделов: 8	
Всего листов выписки: 23	
16.03.2023г. № КУВИ-001/2023-64232549	
Кадастровый номер:	78:40:0019185:111
сведения об управляющем залогом и о договоре управления залогом, если такой договор заключен для управления ипотекой:	данные отсутствуют
сведения о депозитарии, который осуществляет хранение обезличенной документарной закладной или электронной закладной:	
сведения о внесении изменений или дополнений в регистрационную запись об ипотеке:	
4.5 вид:	Прочие ограничения прав и обременения объекта недвижимости
дата государственной регистрации:	12.04.2012 00:00:00
номер государственной регистрации:	78-78-05/006/2012-491
срок, на который установлены ограничение прав и обременение объекта недвижимости:	Срок действия с 12.04.2012 с 12.04.2012
лицо, в пользу которого установлены ограничение прав и обременение объекта недвижимости:	публичный
сведения о возможности предоставления третьим лицам персональных данных физического лица	данные отсутствуют
основание государственной регистрации:	Кадастровый паспорт земельного участка (Выписка из государственного кадастра недвижимости), № 6311, выдан 22.03.2012, филиал федерального государственного бюджетного учреждения "Федеральная кадастровая палата Федеральной службы государственной регистрации, кадастра и картографии" по Санкт-Петербургу
сведения об осуществлении государственной регистрации сделки, права, ограничения права без необходимого в силу закона согласия третьего лица, органа:	данные отсутствуют
сведения об управляющем залогом и о договоре управления залогом, если такой договор заключен для управления ипотекой:	данные отсутствуют
сведения о депозитарии, который осуществляет хранение обезличенной документарной закладной или электронной закладной:	
сведения о внесении изменений или дополнений в регистрационную запись об ипотеке:	
5 Договоры участия в долевом строительстве:	не зарегистрировано



Полное наименование должника

Инициалы, фамилия


Земельный участок	
вид объекта недвижимости	
Лист № 6 раздела 2	Всего листов раздела 2: 6
Всего разделов: 8	
Всего листов выписки: 23	
16.03.2023г. № КУВИ-001/2023-64232549	
Кадастровый номер:	78:40:0019185:111
6	Заявленные в судебном порядке права требования: данные отсутствуют
7	Сведения о возможности предоставления третьим лицам персональных данных физического лица: данные отсутствуют
8	Сведения о возражении в отношении зарегистрированного права: данные отсутствуют
9	Сведения о наличии решения об изъятии объекта недвижимости для государственных и муниципальных нужд: данные отсутствуют
10	Сведения о невозможности государственной регистрации без личного участия правообладателя или его законного представителя: данные отсутствуют
11	Правопритязания и сведения о наличии поступивших, но не рассмотренных заявлений о проведении государственной регистрации права (перехода, прекращения права), ограничения права или обременения объекта недвижимости, сделки в отношении объекта недвижимости: отсутствуют
11	Сведения о невозможности государственной регистрации перехода, прекращения, ограничения права на земельный участок из земель сельскохозяйственного назначения: данные отсутствуют

Полное наименование должности	 ДОКУМЕНТ ПОДПИСАН ЭЛЕКТРОННОЙ ПОДПИСЬЮ Стороны: КОМПЕТЕНТНО-КОМПЕТЕНТНО-КОМПЕТЕНТНО Наименование: ФЕДЕРАЛЬНАЯ СЛУЖБА ГОСУДАРСТВЕННОЙ РЕГИСТРАЦИИ, КАДАСТРА И КАРТОГРАФИИ Действителен с 11.05.2002 по 15.08.2023	Инициалы, фамилия

Выписка из Единого государственного реестра недвижимости об объекте недвижимости
Описание местоположения земельного участка

Земельный участок			
вид объекта недвижимости			
Лист № 1 раздела 3.1	Всего листов раздела 3.1: 1	Всего разделов: 8	Всего листов выписки: 23
16.03.2023г. № КУВИ-001/2023-64232549			
Кадастровый номер:		78:40:0019185:111	

Описание местоположения границ земельного участка							
№ п/п	Номер точки		Дирекционный угол	Горизонтальное проложение, м	Описание закрепления на местности	Кадастровые номера смежных участков	Сведения об адресах правообладателей смежных земельных участков
	начальная	конечная					
1	2	3	4	5	6	7	8
1	1.1.1	1.1.2	114°14.0'	271.09	данные отсутствуют	78:40:0019185:2262	адрес отсутствует
2	1.1.2	1.1.3	111°12.9'	19.23	данные отсутствуют	78:40:0019185:2262	адрес отсутствует
3	1.1.3	1.1.4	103°0.2'	32.98	данные отсутствуют	78:40:0019185:2262	адрес отсутствует
4	1.1.4	1.1.5	93°56.2'	24.91	данные отсутствуют	78:40:0019185:2262	адрес отсутствует
5	1.1.5	1.1.6	88°9.9'	175.78	данные отсутствуют	данные отсутствуют	данные отсутствуют
6	1.1.6	1.1.7	177°56.0'	156.1	данные отсутствуют	данные отсутствуют	данные отсутствуют
7	1.1.6	1.1.6			данные отсутствуют	78:40:0019185:2263	адрес отсутствует
8	1.1.7	1.1.8	271°19.0'	93.96	данные отсутствуют	данные отсутствуют	данные отсутствуют
9	1.1.8	1.1.9	287°45.3'	464.48	данные отсутствуют	данные отсутствуют	данные отсутствуют
10	1.1.9	1.1.10	287°45.2'	17.55	данные отсутствуют	данные отсутствуют	данные отсутствуют
11	1.1.10	1.1.1	21°5.2'	137.81	данные отсутствуют	78:40:0019185:110	адрес отсутствует

 ДОКУМЕНТ ПОДПИСАН ЭЛЕКТРОННОЙ ПОДПИСЬЮ Сертификат ключевой информации о документе Код документа: ФЕДЕРАЛЬНАЯ СЛУЖБА ГОСУДАРСТВЕННОЙ РЕГИСТРАЦИИ, КАДАСТРА И КАРТОГРАФИИ Действителен с 11.05.2002 по 15.05.2023			ПОЛНОЕ ИЛИ ИНИЦИАЛЫ, ФАМИЛИЯ
---	--	--	------------------------------

Выписка из Единого государственного реестра недвижимости об объекте недвижимости
Сведения о частях земельного участка

Земельный участок			
вид объекта недвижимости			
Лист № 1 раздела 4	Всего листов раздела 4: 5	Всего разделов: 8	Всего листов выписки: 23
16.03.2023г. № КУВИ-001/2023-64232549			
Кадастровый номер:		78:40:0019185:111	

План (чертеж, схема) части земельного участка	Учетный номер части: 78:40:0019185:111/1
Масштаб 1:4000	Условные обозначения:

	<p>ДОКУМЕНТ ПОДПИСАН ЭЛЕКТРОННОЙ ПОДПИСЬЮ</p> <p>Сертификат ключа электронной подписи Ключевое: ФЕДЕРАЛЬНАЯ СЛУЖБА ГОСУДАРСТВЕННОЙ РЕГИСТРАЦИИ, КАДАСТРА И КАРТОГРАФИИ Действителен с 11.05.2022 по 15.08.2023</p>	<p>Инициалы, фамилия</p>
ПЕЛНЕС ИНИЦИАЛЫ И ФАМИЛИЯ		

Земельный участок вид объекта недвижимости			
Лист № 2 раздела 4	Всего листов раздела 4: 5	Всего разделов: 8	Всего листов выписки: 23
16.03.2023г. № КУВИ-001/2023-64232549			
Кадастровый номер:		78:40:0019185:111	
План (чертеж, схема) части земельного участка		Учетный номер части: 78:40:0019185:111/2	
Масштаб 1:2000		Основные обозначения:	



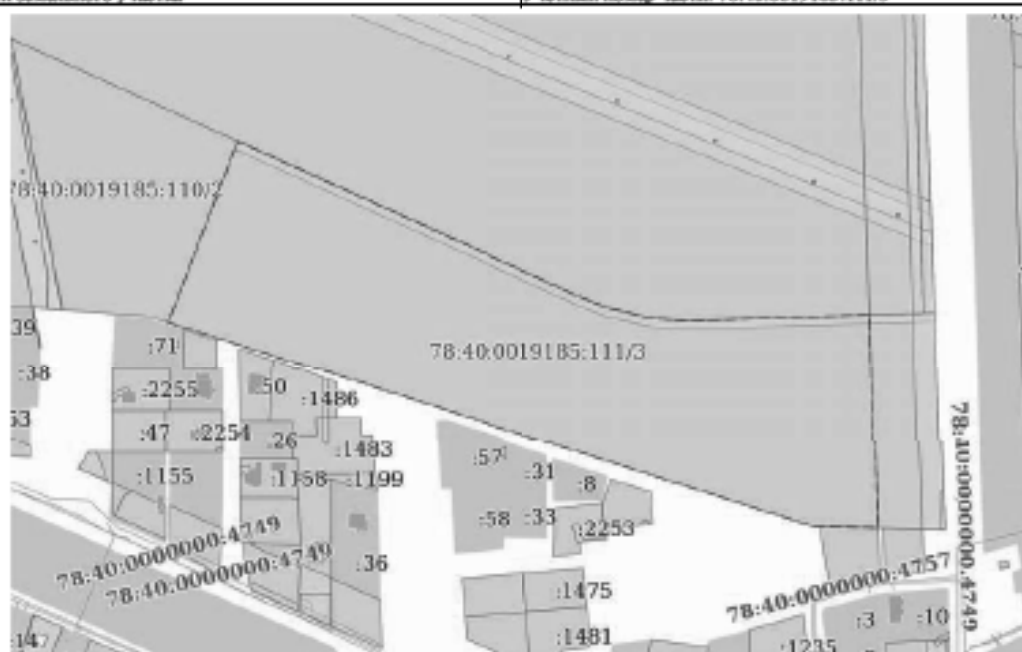
ДОКУМЕНТ ПОДПИСАН
ЭЛЕКТРОННОЙ ПОДПИСЬЮ

Стороной КОМПЕТЕНТНО-ТЕХНОЛОГИЧЕСКОГО ЦЕНТРА
КАДАСТРА ФЕДЕРАЛЬНОЙ СЛУЖБЫ ГОСУДАРСТВЕННОЙ
РЕГИСТРАЦИИ, КАДАСТРА И КАРТОГРАФИИ
Действителен с 11.05.2022 по 15.08.2023

ПЕЛНЕС ИДИМНОВЕННС ДЕКЛЕНДЕНТ


ИДИМНОВЕННС, ФЕДЕРАЦИЯ

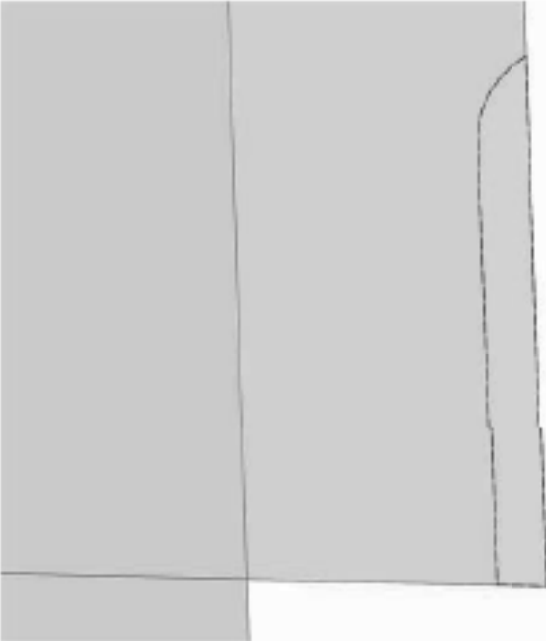
Земельный участок вид объекта недвижимости			
Лист № 3 раздела 4	Всего листов раздела 4: 5	Всего разделов: 8	Всего листов выписки: 23
16.03.2023г. № КУВИ-001/2023-64232549			
Кадастровый номер:		78:40:0019185:111	
План (чертеж, схема) части земельного участка		Учетный номер части: 78:40:0019185:111/3	



Масштаб 1:4000

Основные обозначения:

 ДОКУМЕНТ ПОДПИСАН ЭЛЕКТРОННОЙ ПОДПИСЬЮ	Сервис «Сведения о недвижимости» Федеральная служба государственной регистрации, кадастра и картографии (Министерство экономического развития Российской Федерации) Дата подписания: 17.03.2023 в 10:00:00	Инициалы, фамилия
Полное наименование должности		

Земельный участок			
вид объекта недвижимости			
Лист № 4 раздела 4	Всего листов раздела 4: 5	Всего разделов: 8	Всего листов выписки: 23
16.03.2023г. № КУВИ-001/2023-64232549			
Кадастровый номер:		78:40:0019185:111	
План (чертеж, схема) части земельного участка		Учетный номер части: 78:40:0019185:111/4	
			
Масштаб 1:300	Основные обозначения:		

 ДОКУМЕНТ ПОДПИСАН ЭЛЕКТРОННОЙ ПОДПИСЬЮ Сертификат ключа электронной подписи Код документа: ФЕДЕРАЛЬНАЯ СЛУЖБА ГОСУДАРСТВЕННОЙ РЕГИСТРАЦИИ, КАДАСТРА И КАРТОГРАФИИ Действителен с 11.05.2002 по 15.06.2023	Инициалы, фамилия
ПЕЛНЕС ИНИЦИАЛЫ И ФАМИЛИЯ	

Земельный участок вид объекта недвижимости			
Лист № 5 раздела 4	Всего листов раздела 4: 5	Всего разделов: 8	Всего листов выписки: 23
16.03.2023г. № КУВИ-001/2023-64232549			
Кадастровый номер:		78:40:0019185:111	
План (чертеж, схема) части земельного участка		Учетный номер части: 78:40:0019185:111/5	
Масштаб 1:2000	Основные обозначения:		



ДОКУМЕНТ ПОДПИСАН
ЭЛЕКТРОННОЙ ПОДПИСЬЮ

Стороной КОМПЕТЕНТНО-ТЕХНОЛОГИЧЕСКОГО ЦЕНТРА
Клиенту ФЕДЕРАЛЬНАЯ СЛУЖБА ГОСУДАРСТВЕННОЙ
РЕГИСТРАЦИИ, КАДАСТРА И КАРТОГРАФИИ
Действителен с 11.05.2022 по 15.05.2023

ПОЛНОЕ НАИМЕНОВАНИЕ ДОЛЖНОСТИ

ИНИЦИАЛЫ, ФАМИЛИЯ


Выписка из Единого государственного реестра недвижимости об объекте недвижимости
Сведения о частях земельного участка

Земельный участок			
вид объекта недвижимости			
Лист № 1 раздела 4.2	Всего листов раздела 4.2: 5	Всего разделов: 8	Всего листов выписки: 23
16.03.2023г. № КУВИ-001/2023-64232549			
Кадастровый номер:		78:40:0019185:111	

Сведения о характерных точках границы части (частей) земельного участка				
Учетный номер части: 78:40:0019185:111/1				
Система координат СК-1964				
Номер точки	Координаты, м		Описание закрепления на местности	Средняя квадратичная погрешность определения координат характерных точек границ земельного участка, м
	X	Y		
1	2	3	4	5
1	83277.3	101182.41	-	-
2	83271.67	101006.72	-	-
3	83273.38	100981.87	-	-
4	83280.8	100949.74	-	-
5	83287.76	100931.81	-	-
6	83399.03	100684.61	-	-
7	83393.43	100682.45	-	-
8	83282.23	100929.49	-	-
9	83275.06	100947.97	-	-
10	83267.43	100980.98	-	-
11	83265.68	101006.61	-	-
12	83271.11	101176.63	-	-
13	83271.25	101182.63	-	-
1	83277.3	101182.41	-	-

 ДОКУМЕНТ ПОДПИСАН ЭЛЕКТРОННОЙ ПОДПИСЬЮ Сертификат ключевой пары сертификата подписанта Код документа: ФЕДЕРАЛЬНАЯ СЛУЖБА ГОСУДАРСТВЕННОЙ РЕГИСТРАЦИИ, КАДАСТРА И КАРТОГРАФИИ Действителен с 11.05.2002 по 15.08.2023	Инициалы, фамилия
Полное наименование должности	

Земельный участок				
вид объекта недвижимости				
Лист № 2 раздела 4.2	Всего листов раздела 4.2: 5		Всего разделов: 8	Всего листов выписки: 23
16.03.2023г. № КУВИ-001/2023-64232549				
Кадастровый номер:		78:40:0019185:111		
Сведения о характерных точках границы части (частей) земельного участка				
Учетный номер части: 78:40:0019185:111/2				
Система координат СК-1964				
Номер точки	Координаты, м		Описание закрепления на местности	Средняя квадратичная погрешность определения координат характерных точек границ земельного участка, м
	X	Y		
1	2	3	4	5
1	83122.39	101140.75	-	-
2	83275.81	101135.87	-	-
3	83277.3	101182.41	-	-
4	83121.3	101188.04	-	-
1	83122.39	101140.75	-	-

 ДОКУМЕНТ ПОДПИСАН ЭЛЕКТРОННОЙ ПОДПИСЬЮ Стороны: КОМПЕТЕНТНЫЙ ЦЕНТР РАЙОНА КОМПЕТЕНТНЫЙ ЦЕНТР РАЙОНА ФЕДЕРАЛЬНАЯ СЛУЖБА ГОСУДАРСТВЕННОЙ РЕГИСТРАЦИИ, КАДАСТРА И КАРТОГРАФИИ Действителен с 11.05.2022 по 15.08.2023	Инициалы, фамилия
ПЕЛНОС ИНИЦИАЛЫ ДОЛЖНОСТИ	

Земельный участок				
вид объекта недвижимости				
Лист № 3 раздела 4.2	Всего листов раздела 4.2: 5	Всего разделов: 8	Всего листов выписки: 23	
16.03.2023г. № КУВИ-001/2023-64232549				
Кадастровый номер:		78:40:0019185:111		
Сведения о характерных точках границы части (частей) земельного участка				
Учетный номер части: 78:40:0019185:111/3				
Система координат СК-1964				
Номер точки	Координаты, м		Описание закрепления на местности	Средняя квадратичная погрешность определения координат характерных точек границ земельного участка, м
	X	Y		
1	2	3	4	5
1	83275.81	101135.87	-	-
2	83122.39	101140.75	-	-
3	83123.46	101094.1	-	-
4	83265.1	100651.74	-	-
5	83270.45	100635.03	-	-
6	83399.03	100684.61	-	-
7	83287.76	100931.81	-	-
8	83280.8	100949.74	-	-
9	83273.38	100981.87	-	-
10	83271.67	101006.72	-	-
1	83275.81	101135.87	-	-




ДОКУМЕНТ ПОДПИСАН
ЭЛЕКТРОННОЙ ПОДПИСЬЮ

Стороной КОМПЕТЕНТНО-ТЕХНОЛОГИЧЕСКОГО ЦЕНТРА
КАДАСТРА ФЕДЕРАЛЬНОЙ СЛУЖБЫ ГОСУДАРСТВЕННОЙ
РЕГИСТРАЦИИ, КАДАСТРА И КАРТОГРАФИИ
Действителен с 11.05.2022 по 10.05.2023


ПОЛНОЕ ИЛИ ИСКЛЮЧИТЕЛЬНОЕ ОБЯЗАННОСТИ

Инициалы, фамилия

Земельный участок				
вид объекта недвижимости				
Лист № 4 раздела 4.2	Всего листов раздела 4.2: 5		Всего разделов: 8	Всего листов выписки: 23
16.03.2023г. № КУВИ-001/2023-64232549				
Кадастровый номер:			78:40:0019185:111	
Сведения о характерных точках границы части (частей) земельного участка				
Учетный номер части: 78:40:0019185:111/4				
Система координат СК-1964				
Номер точки	Координаты, м		Описание закрепления на местности	Средняя квадратичная погрешность определения координат характерных точек границ земельного участка, м
	X	Y		
1	2	3	4	5
1	83149.63	101187.02	-	-
2	83121.3	101188.04	-	-
3	83121.36	101185.36	-	-
4	83145.03	101184.4	-	-
5	83145.44	101184.4	-	-
6	83145.85	101184.43	-	-
7	83146.26	101184.5	-	-
8	83146.66	101184.6	-	-
9	83147.05	101184.74	-	-
10	83147.43	101184.9	-	-
11	83147.79	101185.1	-	-
12	83148.14	101185.33	-	-
13	83148.46	101185.58	-	-
14	83148.77	101185.86	-	-
15	83149.05	101186.16	-	-
16	83149.3	101186.49	-	-
17	83149.53	101186.84	-	-
1	83149.63	101187.02	-	-

 ДОКУМЕНТ ПОДПИСАН ЭЛЕКТРОННОЙ ПОДПИСЬЮ		
Служба Федеральная служба государственной регистрации, кадастра и картографии	ИННОВАЦИИ, ФИЗИКИ	
Регистрации в 11.05.2023 по 15.05.2023		

Земельный участок				
вид объекта недвижимости				
Лист № 5 раздела 4.2	Всего листов раздела 4.2: 5		Всего разделов: 8	Всего листов выписки: 23
16.03.2023г. № КУВИ-001/2023-64232549				
Кадастровый номер:		78:40:0019185:111		
Сведения о характерных точках границы части (частей) земельного участка				
Учетный номер части: 78:40:0019185:111/5				
Система координат СК-1964				
Номер точки	Координаты, м		Описание закрепления на местности	Средняя квадратичная погрешность определения координат характерных точек границ земельного участка, м
	X	Y		
1	2	3	4	5
1	83276.81	101167.03	-	-
2	83277.3	101182.41	-	-
3	83121.3	101188.04	-	-
4	83121.67	101171.99	-	-
1	83276.81	101167.03	-	-

 ДОКУМЕНТ ПОДПИСАН ЭЛЕКТРОННОЙ ПОДПИСЬЮ Сертификат ключевой пары сертификата подписанта Код документа: ФЕДЕРАЛЬНАЯ СЛУЖБА ГОСУДАРСТВЕННОЙ РЕГИСТРАЦИИ, КАДАСТРА И КАРТОГРАФИИ Действителен с 11.05.2002 по 15.08.2023	Инициалы, фамилия
ПЕЛНОС ИМЕННОЕ ОБЯЗАННОСТИ	

Земельный участок вид объекта недвижимости			
Лист № 2 раздела 1	Всего листов раздела 1: 3	Всего разделов: 8	Всего листов выписки: 71
07.03.2023г. № КУВИ-001/2023-56778098			
Кадастровый номер:	78:40:0019185:2262		
Сведения о том, что земельный участок расположен в границах особо охраняемой природной территории, охотничьих угодий, лесничества:	данные отсутствуют		
Сведения о результатах проведения государственного земельного надзора:	данные отсутствуют		
Сведения о расположении земельного участка в границах территории, в отношении которой утвержден проект межевания территории:	данные отсутствуют		
Условный номер земельного участка:	данные отсутствуют		
Сведения о принятии акта и (или) заключения договора, предусматривающих предоставление в соответствии с земельным законодательством исполнительным органом государственной власти или органом местного самоуправления, находящегося в государственной или муниципальной собственности земельного участка для строительства наемного дома социального использования или наемного дома коммерческого использования:	данные отсутствуют		
Сведения о том, что земельный участок или земельные участки образованы на основании решения об изъятии земельного участка и (или) расположенного на нем объекта недвижимости для государственных или муниципальных нужд:	данные отсутствуют		
Сведения о том, что земельный участок образован из земель или земельного участка, государственная собственность на которые не разграничена:	данные отсутствуют		
Сведения о наличии земельного спора о местоположении границ земельных участков:	данные отсутствуют		
Статус записи об объекте недвижимости:	Сведения об объекте недвижимости имеют статус "актуальные"		
Особые отметки:	Для данного земельного участка обеспечен доступ посредством земельного участка (земельных участков) с кадастровым номером (кадастровыми номерами): земли общего пользования. Сведения об ограничениях права на объект недвижимости, обременениях данного объекта, не зарегистрированных в реестре прав, ограничений прав и обременений недвижимого имущества: вид ограничения (обременения): ограничения прав на земельный участок, предусмотренные статьей 56 Земельного кодекса Российской Федерации; срок действия: с 22.07.2022; реквизиты документа-основания: постановление "О порядке установления охранных зон объектов электросетевого хозяйства и особых		



ДОКУМЕНТ ПОДПИСАН
ЭЛЕКТРОННОЙ ПОДПИСЬЮ

Сертификат ключевой инфраструктуры
Издатель: ФЕДЕРАЛЬНАЯ СЛУЖБА ГОСУДАРСТВЕННОЙ
РЕГИСТРАЦИИ, КАДАСТРА И КАРТОГРАФИИ
Действителен с 11.05.2002 по 15.06.2023

ПЕЛНОС НАИМЕНОВАНИЕ ДОЛЖНОСТИ

ИНИЦИАЛЫ, ФАМИЛИЯ

Земельный участок			
вид объекта недвижимости			
Лист № 3 раздела 1	Всего листов раздела 1: 3	Всего разделов: 8	Всего листов выписки: 71
07.03.2023г. № КУВИ-001/2023-56778098			
Кадастровый номер:	78:40:0019185:2262		
	<p>условий использования земельных участков, расположенных в границах таких зон" от 24.02.2009 № 160 выдан: Правительство Российской Федерации; вид ограничения (обременения): ограничения прав на земельный участок, предусмотренные статьей 56 Земельного кодекса Российской Федерации; срок действия: с 22.07.2022; реквизиты документа-основания: постановление "О порядке установления охранных зон объектов электросетевого хозяйства и особых условий использования земельных участков, расположенных в границах таких зон" от 24.02.2009 № 160 выдан: Правительство Российской Федерации; вид ограничения (обременения): ограничения прав на земельный участок, предусмотренные статьей 56 Земельного кодекса Российской Федерации; срок действия не установлен. вид ограничения (обременения): ограничения прав на земельный участок, предусмотренные статьей 56 Земельного кодекса Российской Федерации; срок действия не установлен. вид ограничения (обременения): ограничения прав на земельный участок, предусмотренные статьей 56 Земельного кодекса Российской Федерации; срок действия не установлен. вид ограничения (обременения): ограничения прав на земельный участок, предусмотренные статьей 56 Земельного кодекса Российской Федерации; срок действия не установлен. вид ограничения (обременения): ограничения прав на земельный участок, предусмотренные статьей 56 Земельного кодекса Российской Федерации; срок действия не установлен. вид ограничения (обременения): ограничения прав на земельный участок, предусмотренные статьей 56 Земельного кодекса Российской Федерации; срок действия не установлен. вид ограничения (обременения): ограничения прав на земельный участок, предусмотренные статьей 56 Земельного кодекса Российской Федерации; срок действия не установлен. вид ограничения (обременения): ограничения прав на земельный участок, предусмотренные статьей 56 Земельного кодекса Российской Федерации; срок действия не установлен.</p>		
Получатель выписки:	Копылов Владимир Викторович		

 ДОКУМЕНТ ПОДПИСАН ЭЛЕКТРОННОЙ ПОДПИСЬЮ	Сертификат ключей электронной подписи Выдан: ФЕДЕРАЛЬНАЯ СЛУЖБА ГОСУДАРСТВЕННОЙ РЕГИСТРАЦИИ, КАДАСТРА И КАРТОГРАФИИ Действителен с 11.05.2022 по 15.08.2023	Инициалы, фамилия
Полное наименование должности		

Выписка из Единого государственного реестра недвижимости об объекте недвижимости

Сведения о зарегистрированных правах


Земельный участок			
вид объекта недвижимости			
Лист № 1 раздела 2	Всего листов раздела 2: 3	Всего разделов: 8	Всего листов выписки: 71
07.03.2023г. № КУВИ-001/2023-56778098			
Кадастровый номер:		78:40:0019185:2262	
1	Правообладатель (правообладатели):	1.1	Общество с ограниченной ответственностью "Специализированный застройщик "Сити Девелопмент", ИНН: 7810759889
	Сведения о возможности предоставления третьим лицам персональных данных физического лица:	1.1.1	данные отсутствуют
2	Вид, номер, дата и время государственной регистрации права:	2.1	Собственность 78:40:0019185:2262-78/011/2022-1 22.07.2022 13:39:53
3	Сведения об осуществлении государственной регистрации сделки, права без необходимого в силу закона согласия третьего лица, органа:	3.1	данные отсутствуют
4	Ограничение прав и обременение объекта недвижимости:		
	4.1 вид:		Ипотека в силу закона
	дата государственной регистрации:		22.07.2022 13:39:53
	номер государственной регистрации:		78:40:0019185:2262-78/011/2022-2
	срок, на который установлены ограничение прав и обременение объекта недвижимости:		Срок действия с 05.02.2021 по 01.03.2025
	лицо, в пользу которого установлены ограничение прав и обременение объекта недвижимости:		Физическое лицо Физическое лицо Физическое лицо Физическое лицо Физическое лицо
	сведения о возможности предоставления третьим лицам персональных данных физического лица		данные отсутствуют
	основание государственной регистрации:		Договор купли-продажи земельных участков, № 87-88-89-91-92-94-110-111-1161, выдан 11.12.2020

ДОКУМЕНТ ПОДПИСАН
ЭЛЕКТРОННОЙ ПОДПИСЬЮСертификат ключевой инфраструктуры
Издан: ФЕДЕРАЛЬНАЯ СЛУЖБА ГОСУДАРСТВЕННОЙ
РЕГИСТРАЦИИ, КАДАСТРА И КАРТОГРАФИИ
Действителен с 11.05.2012 по 15.08.2023


Полное наименование должности

Инициалы, фамилия

Земельный участок	
вид объекта недвижимости	
Лист № 2 раздела 2	Всего листов раздела 2: 3
Всего разделов: 8	
Всего листов выписки: 71	
07.03.2023г. № КУВИ-001/2023-56778098	
Кадастровый номер:	78:40:0019185:2262
сведения об осуществлении государственной регистрации сделки, права, ограничения права без необходимого в силу закона согласия третьего лица, органа:	данные отсутствуют
сведения об управляющем залогом и о договоре управления залогом, если такой договор заключен для управления ипотекой:	данные отсутствуют
сведения о депозитарии, который осуществляет хранение обезличенной документарной закладной или электронной закладной:	
сведения о внесении изменений или дополнений в регистрационную запись об ипотеке:	
5 Договора участия в долевом строительстве:	не зарегистрировано
6 Заявленные в судебном порядке права требования:	данные отсутствуют
7 Сведения о возможности предоставления третьим лицам персональных данных физического лица	данные отсутствуют
8 Сведения о возражении в отношении зарегистрированного права:	данные отсутствуют
9 Сведения о наличии решения об изъятии объекта недвижимости для государственных и муниципальных нужд:	данные отсутствуют
10 Сведения о невозможности государственной регистрации без личного участия правообладателя или его законного представителя:	данные отсутствуют
11 Правопритязания и сведения о наличии поступивших, но не рассмотренных заявлений о проведении государственной регистрации права (перехода, прекращения права), ограничения права или обременении объекта недвижимости, сделки в отношении объекта недвижимости:	отсутствуют

 ДОКУМЕНТ ПОДПИСАН ЭЛЕКТРОННОЙ ПОДПИСЬЮ	
Сертификат ключа электронной подписи Инспекция ФЕДЕРАЛЬНАЯ СЛУЖБА ГОСУДАРСТВЕННОЙ РЕГИСТРАЦИИ, КАДАСТРА И КАРТОГРАФИИ Даты выдачи: с 11.05.2002 по 15.08.2023	Инициалы, фамилия
Полное наименование должности	

Земельный участок			
вид объекта недвижимости			
Лист № 3 раздела 2	Всего листов раздела 2: 3	Всего разделов: 8	Всего листов выписки: 71
07.03.2023г. № КУВИ-001/2023-56778098			
Кадастровый номер:		78:40:0019185:2262	
11	Сведения о невозможности государственной регистрации перехода, прекращения, ограничения права на земельный участок из земель сельскохозяйственного назначения:	данные отсутствуют	

 ДОКУМЕНТ ПОДПИСАН ЭЛЕКТРОННОЙ ПОДПИСЬЮ Сертификат ключевой пары сертификата подписи Кодовый: ФЕДЕРАЛЬНАЯ СЛУЖБА ГОСУДАРСТВЕННОЙ РЕГИСТРАЦИИ, КАДАСТРА И КАРТОГРАФИИ Действителен с 11.05.2002 по 15.08.2023	ПЕЛНЕС ИМЕНСЛОВЕНС ДЕКЛЮЖНОСТИ ИНИЦИАЛЫ, ФАМИЛИЯ
---	---

Земельный участок			
вид объекта недвижимости			
Лист № 3 раздела 3.1	Всего листов раздела 3.1: 9	Всего разделов: 8	Всего листов выписки: 71
07.03.2023г. № КУВИ-001/2023-56778098			
Кадастровый номер:		78:40:0019185:2262	

1	2	3	4	5	6	7	8
52	1.3.48	1.3.49	140°11.6'	0.39	данные отсутствуют	данные отсутствуют	данные отсутствуют
53	1.3.49	1.3.50	119°11.8'	0.39	данные отсутствуют	данные отсутствуют	данные отсутствуют
54	1.3.50	1.3.51	100°10.6'	0.4	данные отсутствуют	данные отсутствуют	данные отсутствуют
55	1.3.51	1.3.52	81°1.6'	0.38	данные отсутствуют	данные отсутствуют	данные отсутствуют
56	1.3.52	1.3.53	59°32.0'	0.39	данные отсутствуют	данные отсутствуют	данные отсутствуют
57	1.3.53	1.3.54	39°48.4'	0.39	данные отсутствуют	данные отсутствуют	данные отсутствуют
58	1.3.54	1.3.55	20°43.6'	0.4	данные отсутствуют	данные отсутствуют	данные отсутствуют
59	1.3.55	1.3.56	0°0.0'	0.39	данные отсутствуют	данные отсутствуют	данные отсутствуют
60	1.3.56	1.3.57	339°16.4'	0.4	данные отсутствуют	данные отсутствуют	данные отсутствуют
61	1.3.57	1.3.58	320°11.6'	0.39	данные отсутствуют	данные отсутствуют	данные отсутствуют
62	1.3.58	1.3.59	300°28.0'	0.39	данные отсутствуют	данные отсутствуют	данные отсутствуют
63	1.3.59	1.3.60	280°26.2'	0.39	данные отсутствуют	данные отсутствуют	данные отсутствуют
64	1.3.60	1.3.61	258°24.5'	0.4	данные отсутствуют	данные отсутствуют	данные отсутствуют
65	1.3.61	1.3.62	240°48.2'	0.39	данные отсутствуют	данные отсутствуют	данные отсутствуют
66	1.4.62	1.4.63	219°48.4'	0.39	данные отсутствуют	данные отсутствуют	данные отсутствуют
67	1.4.63	1.4.64	200°43.6'	0.4	данные отсутствуют	данные отсутствуют	данные отсутствуют
68	1.4.64	1.4.65	180°0.0'	0.39	данные отсутствуют	данные отсутствуют	данные отсутствуют
69	1.4.65	1.4.66	159°16.4'	0.4	данные отсутствуют	данные отсутствуют	данные отсутствуют
70	1.4.66	1.4.67	140°11.6'	0.39	данные отсутствуют	данные отсутствуют	данные отсутствуют
71	1.4.67	1.4.68	120°28.0'	0.39	данные отсутствуют	данные отсутствуют	данные отсутствуют
72	1.4.68	1.4.69	98°44.8'	0.39	данные отсутствуют	данные отсутствуют	данные отсутствуют
73	1.4.69	1.4.70	79°33.8'	0.39	данные отсутствуют	данные отсутствуют	данные отсутствуют
74	1.4.70	1.4.71	60°48.2'	0.39	данные отсутствуют	данные отсутствуют	данные отсутствуют
75	1.4.71	1.4.72	39°48.4'	0.39	данные отсутствуют	данные отсутствуют	данные отсутствуют
76	1.4.72	1.4.73	19°21.5'	0.39	данные отсутствуют	данные отсутствуют	данные отсутствуют
77	1.4.73	1.4.74	0°0.0'	0.39	данные отсутствуют	данные отсутствуют	данные отсутствуют
78	1.4.74	1.4.75	340°38.5'	0.39	данные отсутствуют	данные отсутствуют	данные отсутствуют
79	1.4.75	1.4.76	320°11.6'	0.39	данные отсутствуют	данные отсутствуют	данные отсутствуют
80	1.4.76	1.4.77	299°11.8'	0.39	данные отсутствуют	данные отсутствуют	данные отсутствуют




ПОЛНОЕ ИЛИ ИНИЦИАЛЬНОЕ ИМЯ

ИНИЦИАЛЫ, ФАМИЛИЯ

Земельный участок			
вид объекта недвижимости			
Лист № 4 раздела 3.1	Всего листов раздела 3.1: 9	Всего разделов: 8	Всего листов выписки: 71
07.03.2023г. № КУВИ-001/2023-56778098			
Кадастровый номер:		78:40:0019185:2262	

1	2	3	4	5	6	7	8
81	1.4.77	1.4.78	281°53.3'	0.39	данные отсутствуют	данные отсутствуют	данные отсутствуют
82	1.4.78	1.4.79	259°49.4'	0.4	данные отсутствуют	данные отсутствуют	данные отсутствуют
83	1.4.79	1.4.62	239°32.0'	0.39	данные отсутствуют	данные отсутствуют	данные отсутствуют
84	1.5.80	1.5.81	219°48.4'	0.39	данные отсутствуют	данные отсутствуют	данные отсутствуют
85	1.5.81	1.5.82	199°21.5'	0.39	данные отсутствуют	данные отсутствуют	данные отсутствуют
86	1.5.82	1.5.83	180°0.0'	0.39	данные отсутствуют	данные отсутствуют	данные отсутствуют
87	1.5.83	1.5.84	160°38.5'	0.39	данные отсутствуют	данные отсутствуют	данные отсутствуют
88	1.5.84	1.5.85	140°11.6'	0.39	данные отсутствуют	данные отсутствуют	данные отсутствуют
89	1.5.85	1.5.86	119°11.8'	0.39	данные отсутствуют	данные отсутствуют	данные отсутствуют
90	1.5.86	1.5.87	100°10.6'	0.4	данные отсутствуют	данные отсутствуют	данные отсутствуют
91	1.5.87	1.5.88	79°33.8'	0.39	данные отсутствуют	данные отсутствуют	данные отсутствуют
92	1.5.88	1.5.89	60°48.2'	0.39	данные отсутствуют	данные отсутствуют	данные отсутствуют
93	1.5.89	1.5.90	39°48.4'	0.39	данные отсутствуют	данные отсутствуют	данные отсутствуют
94	1.5.90	1.5.91	19°21.5'	0.39	данные отсутствуют	данные отсутствуют	данные отсутствуют
95	1.5.91	1.5.92	0°0.0'	0.39	данные отсутствуют	данные отсутствуют	данные отсутствуют
96	1.5.92	1.5.93	340°38.5'	0.39	данные отсутствуют	данные отсутствуют	данные отсутствуют
97	1.5.93	1.5.94	320°11.6'	0.39	данные отсутствуют	данные отсутствуют	данные отсутствуют
98	1.5.94	1.5.95	299°11.8'	0.39	данные отсутствуют	данные отсутствуют	данные отсутствуют
99	1.5.95	1.5.96	281°53.3'	0.39	данные отсутствуют	данные отсутствуют	данные отсутствуют
100	1.5.96	1.5.97	258°24.5'	0.4	данные отсутствуют	данные отсутствуют	данные отсутствуют
101	1.5.97	1.5.80	240°48.2'	0.39	данные отсутствуют	данные отсутствуют	данные отсутствуют
102	1.6.98	1.6.99	219°48.4'	0.39	данные отсутствуют	данные отсутствуют	данные отсутствуют
103	1.6.99	1.6.100	199°21.5'	0.39	данные отсутствуют	данные отсутствуют	данные отсутствуют
104	1.6.100	1.6.101	180°0.0'	0.39	данные отсутствуют	данные отсутствуют	данные отсутствуют
105	1.6.101	1.6.102	160°38.5'	0.39	данные отсутствуют	данные отсутствуют	данные отсутствуют
106	1.6.102	1.6.103	140°11.6'	0.39	данные отсутствуют	данные отсутствуют	данные отсутствуют
107	1.6.103	1.6.104	119°11.8'	0.39	данные отсутствуют	данные отсутствуют	данные отсутствуют
108	1.6.104	1.6.105	100°10.6'	0.4	данные отсутствуют	данные отсутствуют	данные отсутствуют
109	1.6.105	1.6.106	79°33.8'	0.39	данные отсутствуют	данные отсутствуют	данные отсутствуют

 ДОКУМЕНТ ПОДПИСАН ЭЛЕКТРОННОЙ ПОДПИСЬЮ Сертификат ключа электронной подписи Издатель: ФЕДЕРАЛЬНАЯ СЛУЖБА ГОСУДАРСТВЕННОЙ РЕГИСТРАЦИИ, КАДАСТРА И КАРТОГРАФИИ Действителен с 11.05.2002 по 15.05.2023	ИНИЦИАЛЫ, ФАМИЛИЯ
Полное наименование должности	

Земельный участок			
вид объекта недвижимости			
Лист № 5 раздела 3.1	Всего листов раздела 3.1: 9	Всего разделов: 8	Всего листов выписки: 71
07.03.2023г. № КУВИ-001/2023-56778098			
Кадастровый номер:		78:40:0019185:2262	

1	2	3	4	5	6	7	8
110	1.6.106	1.6.107	60°48.2'	0.39	данные отсутствуют	данные отсутствуют	данные отсутствуют
111	1.6.107	1.6.108	39°48.4'	0.39	данные отсутствуют	данные отсутствуют	данные отсутствуют
112	1.6.108	1.6.109	19°21.5'	0.39	данные отсутствуют	данные отсутствуют	данные отсутствуют
113	1.6.109	1.6.110	0°0.0'	0.39	данные отсутствуют	данные отсутствуют	данные отсутствуют
114	1.6.110	1.6.111	340°38.5'	0.39	данные отсутствуют	данные отсутствуют	данные отсутствуют
115	1.6.111	1.6.112	320°11.6'	0.39	данные отсутствуют	данные отсутствуют	данные отсутствуют
116	1.6.112	1.6.113	299°11.8'	0.39	данные отсутствуют	данные отсутствуют	данные отсутствуют
117	1.6.113	1.6.114	281°53.3'	0.39	данные отсутствуют	данные отсутствуют	данные отсутствуют
118	1.6.114	1.6.115	258°24.5'	0.4	данные отсутствуют	данные отсутствуют	данные отсутствуют
119	1.6.115	1.6.98	240°48.2'	0.39	данные отсутствуют	данные отсутствуют	данные отсутствуют
120	1.7.116	1.7.117	219°48.4'	0.39	данные отсутствуют	данные отсутствуют	данные отсутствуют
121	1.7.117	1.7.118	199°21.5'	0.39	данные отсутствуют	данные отсутствуют	данные отсутствуют
122	1.7.118	1.7.119	180°0.0'	0.39	данные отсутствуют	данные отсутствуют	данные отсутствуют
123	1.7.119	1.7.120	160°38.5'	0.39	данные отсутствуют	данные отсутствуют	данные отсутствуют
124	1.7.120	1.7.121	140°11.6'	0.39	данные отсутствуют	данные отсутствуют	данные отсутствуют
125	1.7.121	1.7.122	119°11.8'	0.39	данные отсутствуют	данные отсутствуют	данные отсутствуют
126	1.7.122	1.7.123	100°10.6'	0.4	данные отсутствуют	данные отсутствуют	данные отсутствуют
127	1.7.123	1.7.124	81°1.6'	0.38	данные отсутствуют	данные отсутствуют	данные отсутствуют
128	1.7.124	1.7.125	59°32.0'	0.39	данные отсутствуют	данные отсутствуют	данные отсутствуют
129	1.7.125	1.7.126	39°48.4'	0.39	данные отсутствуют	данные отсутствуют	данные отсутствуют
130	1.7.126	1.7.127	20°43.6'	0.4	данные отсутствуют	данные отсутствуют	данные отсутствуют
131	1.7.127	1.7.128	0°0.0'	0.39	данные отсутствуют	данные отсутствуют	данные отсутствуют
132	1.7.128	1.7.129	339°16.4'	0.4	данные отсутствуют	данные отсутствуют	данные отсутствуют
133	1.7.129	1.7.130	320°11.6'	0.39	данные отсутствуют	данные отсутствуют	данные отсутствуют
134	1.7.130	1.7.131	300°28.0'	0.39	данные отсутствуют	данные отсутствуют	данные отсутствуют
135	1.7.131	1.7.132	280°26.2'	0.39	данные отсутствуют	данные отсутствуют	данные отсутствуют
136	1.7.132	1.7.133	258°24.5'	0.4	данные отсутствуют	данные отсутствуют	данные отсутствуют
137	1.7.133	1.7.116	240°48.2'	0.39	данные отсутствуют	данные отсутствуют	данные отсутствуют
138	1.8.134	1.8.135	219°48.4'	0.39	данные отсутствуют	данные отсутствуют	данные отсутствуют




Полное наименование должности

Инициалы, фамилия


Земельный участок			
вид объекта недвижимости			
Лист № 6 раздела 3.1	Всего листов раздела 3.1: 9	Всего разделов: 8	Всего листов выписки: 71
07.03.2023г. № КУВИ-001/2023-56778098			
Кадастровый номер:		78:40:0019185:2262	

1	2	3	4	5	6	7	8
139	1.8.135	1.8.136	201°15.1'	0.39	данные отсутствуют	данные отсутствуют	данные отсутствуют
140	1.8.136	1.8.137	180°0.0'	0.4	данные отсутствуют	данные отсутствуют	данные отсутствуют
141	1.8.137	1.8.138	158°44.9'	0.39	данные отсутствуют	данные отсутствуют	данные отсутствуют
142	1.8.138	1.8.139	140°11.6'	0.39	данные отсутствуют	данные отсутствуют	данные отсутствуют
143	1.8.139	1.8.140	120°28.0'	0.39	данные отсутствуют	данные отсутствуют	данные отсутствуют
144	1.8.140	1.8.141	98°44.8'	0.39	данные отсутствуют	данные отсутствуют	данные отсутствуют
145	1.8.141	1.8.142	81°1.6'	0.38	данные отсутствуют	данные отсутствуют	данные отсутствуют
146	1.8.142	1.8.143	59°32.0'	0.39	данные отсутствуют	данные отсутствуют	данные отсутствуют
147	1.8.143	1.8.144	39°48.4'	0.39	данные отсутствуют	данные отсутствуют	данные отсутствуют
148	1.8.144	1.8.145	21°15.1'	0.39	данные отсутствуют	данные отсутствуют	данные отсутствуют
149	1.8.145	1.8.146	0°0.0'	0.4	данные отсутствуют	данные отсутствуют	данные отсутствуют
150	1.8.146	1.8.147	338°44.9'	0.39	данные отсутствуют	данные отсутствуют	данные отсутствуют
151	1.8.147	1.8.148	320°11.6'	0.39	данные отсутствуют	данные отсутствуют	данные отсутствуют
152	1.8.148	1.8.149	300°28.0'	0.39	данные отсутствуют	данные отсутствуют	данные отсутствуют
153	1.8.149	1.8.150	280°26.2'	0.39	данные отсутствуют	данные отсутствуют	данные отсутствуют
154	1.8.150	1.8.151	259°49.4'	0.4	данные отсутствуют	данные отсутствуют	данные отсутствуют
155	1.8.151	1.8.152	239°32.0'	0.39	данные отсутствуют	данные отсутствуют	данные отсутствуют
156	1.9.152	1.9.153	225°0.0'	0.41	данные отсутствуют	данные отсутствуют	данные отсутствуют
157	1.9.153	1.9.154	207°10.9'	0.42	данные отсутствуют	данные отсутствуют	данные отсутствуют
158	1.9.154	1.9.155	188°19.6'	0.41	данные отсутствуют	данные отсутствуют	данные отсутствуют
159	1.9.155	1.9.156	171°52.2'	0.42	данные отсутствуют	данные отсутствуют	данные отсутствуют
160	1.9.156	1.9.157	152°49.1'	0.42	данные отсутствуют	данные отсутствуют	данные отсутствуют
161	1.9.157	1.9.158	135°0.0'	0.41	данные отсутствуют	данные отсутствуют	данные отсутствуют
162	1.9.158	1.9.159	117°10.9'	0.42	данные отсутствуют	данные отсутствуют	данные отсутствуют
163	1.9.159	1.9.160	99°41.3'	0.42	данные отсутствуют	данные отсутствуют	данные отсутствуют
164	1.9.160	1.9.161	80°18.7'	0.42	данные отсутствуют	данные отсутствуют	данные отсутствуют
165	1.9.161	1.9.162	62°49.1'	0.42	данные отсутствуют	данные отсутствуют	данные отсутствуют
166	1.9.162	1.9.163	45°0.0'	0.41	данные отсутствуют	данные отсутствуют	данные отсутствуют
167	1.9.163	1.9.164	27°10.9'	0.42	данные отсутствуют	данные отсутствуют	данные отсутствуют

 ДОКУМЕНТ ПОДПИСАН ЭЛЕКТРОННОЙ ПОДПИСЬЮ Сертификат ключевой пары сертификата подписи №: 78:40:0019185:2262 РЕГИСТРАЦИЯ КАДАСТРА И КАРТОГРАФИИ Даты создания: 07.03.2023 09:10:00	ИНИЦИАЛЫ, ФАМИЛИЯ
Полное наименование должности	

Земельный участок			
вид объекта недвижимости			
Лист № 7 раздела 3.1	Всего листов раздела 3.1: 9	Всего разделов: 8	Всего листов выписки: 71
07.03.2023г. № КУВИ-001/2023-56778098			
Кадастровый номер:		78:40:0019185:2262	

1	2	3	4	5	6	7	8
168	1.9.164	1.9.165	9°27.7'	0.43	данные отсутствуют	данные отсутствуют	данные отсутствуют
169	1.9.165	1.9.166	350°18.7'	0.42	данные отсутствуют	данные отсутствуют	данные отсутствуют
170	1.9.166	1.9.167	332°49.1'	0.42	данные отсутствуют	данные отсутствуют	данные отсутствуют
171	1.9.167	1.9.168	315°0.0'	0.41	данные отсутствуют	данные отсутствуют	данные отсутствуют
172	1.9.168	1.9.169	297°10.9'	0.42	данные отсутствуют	данные отсутствуют	данные отсутствуют
173	1.9.169	1.9.170	279°41.3'	0.42	данные отсутствуют	данные отсутствуют	данные отсутствуют
174	1.9.170	1.9.171	260°18.7'	0.42	данные отсутствуют	данные отсутствуют	данные отсутствуют
175	1.9.171	1.9.152	242°49.1'	0.42	данные отсутствуют	данные отсутствуют	данные отсутствуют
176	1.10.172	1.10.173	219°48.4'	0.39	данные отсутствуют	данные отсутствуют	данные отсутствуют
177	1.10.173	1.10.174	200°43.6'	0.4	данные отсутствуют	данные отсутствуют	данные отсутствуют
178	1.10.174	1.10.175	180°0.0'	0.39	данные отсутствуют	данные отсутствуют	данные отсутствуют
179	1.10.175	1.10.176	159°16.4'	0.4	данные отсутствуют	данные отсутствуют	данные отсутствуют
180	1.10.176	1.10.177	140°11.6'	0.39	данные отсутствуют	данные отсутствуют	данные отсутствуют
181	1.10.177	1.10.178	120°28.0'	0.39	данные отсутствуют	данные отсутствуют	данные отсутствуют
182	1.10.178	1.10.179	98°44.8'	0.39	данные отсутствуют	данные отсутствуют	данные отсутствуют
183	1.10.179	1.10.180	81°1.6'	0.38	данные отсутствуют	данные отсутствуют	данные отсутствуют
184	1.10.180	1.10.181	59°32.0'	0.39	данные отсутствуют	данные отсутствуют	данные отсутствуют
185	1.10.181	1.10.182	39°48.4'	0.39	данные отсутствуют	данные отсутствуют	данные отсутствуют
186	1.10.182	1.10.183	20°43.6'	0.4	данные отсутствуют	данные отсутствуют	данные отсутствуют
187	1.10.183	1.10.184	0°0.0'	0.39	данные отсутствуют	данные отсутствуют	данные отсутствуют

 ДОКУМЕНТ ПОДПИСАН ЭЛЕКТРОННОЙ ПОДПИСЬЮ Сертификат ключевой пары сертификата подписи Издатель: ФЕДЕРАЛЬНАЯ СЛУЖБА ГОСУДАРСТВЕННОЙ РЕГИСТРАЦИИ, КАДАСТРА И КАРТОГРАФИИ Действителен с 11.05.2002 по 15.05.2023	Инициалы, фамилия
Полное наименование должности	


Земельный участок							
вид объекта недвижимости							
Лист № 8 раздела 3.1		Всего листов раздела 3.1: 9		Всего разделов: 8		Всего листов выписки: 71	
07.03.2023г. № КУВИ-001/2023-56778098							
Кадастровый номер:				78:40:0019185:2262			
1	2	3	4	5	6	7	8
188	1.10.184	1.10.185	339°16.4'	0.4	данные отсутствуют	данные отсутствуют	данные отсутствуют
189	1.10.185	1.10.186	320°11.6'	0.39	данные отсутствуют	данные отсутствуют	данные отсутствуют
190	1.10.186	1.10.187	300°28.0'	0.39	данные отсутствуют	данные отсутствуют	данные отсутствуют
191	1.10.187	1.10.188	280°26.2'	0.39	данные отсутствуют	данные отсутствуют	данные отсутствуют
192	1.10.188	1.10.189	259°49.4'	0.4	данные отсутствуют	данные отсутствуют	данные отсутствуют
193	1.10.189	1.10.172	239°32.0'	0.39	данные отсутствуют	данные отсутствуют	данные отсутствуют
194	1.11.190	1.11.191	219°48.4'	0.39	данные отсутствуют	данные отсутствуют	данные отсутствуют
195	1.11.191	1.11.192	199°21.5'	0.39	данные отсутствуют	данные отсутствуют	данные отсутствуют
196	1.11.192	1.11.193	180°0.0'	0.38	данные отсутствуют	данные отсутствуют	данные отсутствуют
197	1.11.193	1.11.194	160°38.5'	0.39	данные отсутствуют	данные отсутствуют	данные отсутствуют
198	1.11.194	1.11.195	140°11.6'	0.39	данные отсутствуют	данные отсутствуют	данные отсутствуют
199	1.11.195	1.11.196	120°28.0'	0.39	данные отсутствуют	данные отсутствуют	данные отсутствуют
200	1.11.196	1.11.197	98°44.8'	0.39	данные отсутствуют	данные отсутствуют	данные отсутствуют
201	1.11.197	1.11.198	81°1.6'	0.38	данные отсутствуют	данные отсутствуют	данные отсутствуют
202	1.11.198	1.11.199	59°32.0'	0.39	данные отсутствуют	данные отсутствуют	данные отсутствуют
203	1.11.199	1.11.200	39°48.4'	0.39	данные отсутствуют	данные отсутствуют	данные отсутствуют



ПЕЛНОС ИМЕНОВАНИЕ ДОЛЖНОСТИ

ИНИЦИАЛЫ, ФАМИЛИЯ

Земельный участок							
вид объекта недвижимости							
Лист № 9 раздела 3.1		Всего листов раздела 3.1: 9		Всего разделов: 8		Всего листов выписки: 71	
07.03.2023г. № КУВИ-001/2023-56778098							
Кадастровый номер:				78:40:0019185:2262			
1	2	3	4	5	6	7	8
204	1.11.200	1.11.20 1	21°15.1'	0.39	данные отсутствуют	данные отсутствуют	данные отсутствуют
205	1.11.201	1.11.20 2	0°0.0'	0.4	данные отсутствуют	данные отсутствуют	данные отсутствуют
206	1.11.202	1.11.20 3	338°44.9'	0.39	данные отсутствуют	данные отсутствуют	данные отсутствуют
207	1.11.203	1.11.20 4	320°11.6'	0.39	данные отсутствуют	данные отсутствуют	данные отсутствуют
208	1.11.204	1.11.20 5	300°28.0'	0.39	данные отсутствуют	данные отсутствуют	данные отсутствуют
209	1.11.205	1.11.20 6	280°26.2'	0.39	данные отсутствуют	данные отсутствуют	данные отсутствуют
210	1.11.206	1.11.20 7	259°49.4'	0.4	данные отсутствуют	данные отсутствуют	данные отсутствуют
211	1.11.207	1.11.19 0	239°32.0'	0.39	данные отсутствуют	данные отсутствуют	данные отсутствуют

 ДОКУМЕНТ ПОДПИСАН ЭЛЕКТРОННОЙ ПОДПИСЬЮ			
Сертификат электронной подписи выдан: ФЕДЕРАЛЬНАЯ СЛУЖБА ГОСУДАРСТВЕННОЙ РЕГИСТРАЦИИ, КАДАСТРА И КАРТОГРАФИИ Действителен с 11.05.2002 по 15.06.2023		Инициалы, фамилия	
Полное наименование должника			


Земельный участок				
вид объекта недвижимости				
Лист № 2 раздела 3.2	Всего листов раздела 3.2: 8		Всего разделов: 8	Всего листов выписки: 71
07.03.2023г. № КУВИ-001/2023-56778098				
Кадастровый номер:			78:40:0019185:2262	
1	2	3	4	5
23	83472.62	100521.13	-	0.1
24	83539	100509.59	-	0.1
25	83585	100511.18	-	0.1
1	83777.91	100533.75	-	0.1
1	83347.39	101155.85	-	0.1
2	83347.59	101156.18	-	0.1
3	83347.66	101156.57	-	0.1
4	83347.59	101156.95	-	0.1
5	83347.4	101157.29	-	0.1
6	83347.1	101157.54	-	0.1
7	83346.73	101157.68	-	0.1
8	83346.34	101157.68	-	0.1
9	83345.97	101157.54	-	0.1
10	83345.67	101157.29	-	0.1
11	83345.48	101156.95	-	0.1
12	83345.42	101156.57	-	0.1
13	83345.48	101156.18	-	0.1
14	83345.68	101155.85	-	0.1
15	83345.98	101155.6	-	0.1
16	83346.34	101155.46	-	0.1
17	83346.73	101155.46	-	0.1
18	83347.1	101155.6	-	0.1
1	83347.39	101155.85	-	0.1
1	83583.13	100570.09	-	0.1
2	83583.32	100570.43	-	0.1
3	83583.4	100570.82	-	0.1
4	83583.33	100571.2	-	0.1
5	83583.13	100571.54	-	0.1
6	83582.83	100571.79	-	0.1



ПЕЛНОС НАИМЕНОВАНИЕ ДОЛЖНОСТИ

ИНИЦИАЛЫ, ФАМИЛИЯ

Земельный участок				
вид объекта недвижимости				
Лист № 3 раздела 3.2	Всего листов раздела 3.2: 8		Всего разделов: 8	Всего листов выписки: 71
07.03.2023г. № КУВИ-001/2023-56778098				
Кадастровый номер:			78:40:0019185:2262	
1	2	3	4	5
7	83582.46	100571.93	-	0.1
8	83582.07	100571.93	-	0.1
9	83581.7	100571.79	-	0.1
10	83581.4	100571.54	-	0.1
11	83581.2	100571.2	-	0.1
12	83581.14	100570.82	-	0.1
13	83581.21	100570.43	-	0.1
14	83581.4	100570.09	-	0.1
15	83581.7	100569.84	-	0.1
16	83582.07	100569.71	-	0.1
17	83582.46	100569.71	-	0.1
18	83582.83	100569.84	-	0.1
1	83583.13	100570.09	-	0.1
1	83371.11	101096.1	-	0.1
2	83371.31	101096.44	-	0.1
3	83371.38	101096.83	-	0.1
4	83371.3	101097.21	-	0.1
5	83371.11	101097.55	-	0.1
6	83370.81	101097.8	-	0.1
7	83370.44	101097.93	-	0.1
8	83370.05	101097.93	-	0.1
9	83369.68	101097.8	-	0.1
10	83369.38	101097.55	-	0.1
11	83369.19	101097.21	-	0.1
12	83369.12	101096.83	-	0.1
13	83369.18	101096.44	-	0.1
14	83369.38	101096.1	-	0.1
15	83369.68	101095.85	-	0.1
16	83370.05	101095.71	-	0.1

 ДОКУМЕНТ ПОДПИСАН ЭЛЕКТРОННОЙ ПОДПИСЬЮ Стороной: КОМПЕТЕНТНО-ТЕХНОЛОГИЧЕСКАЯ КОМПЕТЕНЦИЯ ФЕДЕРАЛЬНАЯ СЛУЖБА ГОСУДАРСТВЕННОЙ РЕГИСТРАЦИИ, КАДАСТРА И КАРТОГРАФИИ Даты подписания: 11.05.2023 по 15.05.2023			Инициалы, фамилия
ПЕЧАТНОЕ ИЛИ ЭЛЕКТРОННОЕ ПОДПИСАНИЕ			Инициалы, фамилия


Земельный участок			
вид объекта недвижимости			

Лист № 4 раздела 3.2	Всего листов раздела 3.2: 8	Всего разделов: 8	Всего листов выписки: 71
----------------------	-----------------------------	-------------------	--------------------------

07.03.2023г. № КУВИ-001/2023-56778098

Кадастровый номер: 78:40:0019185:2262


1	2	3	4	5
17	83370.44	101095.71	-	0.1
18	83370.81	101095.85	-	0.1
1	83371.11	101096.1	-	0.1
1	83554.26	100639.87	-	0.1
2	83554.45	100640.21	-	0.1
3	83554.53	100640.6	-	0.1
4	83554.45	100640.98	-	0.1
5	83554.26	100641.32	-	0.1
6	83553.96	100641.57	-	0.1
7	83553.59	100641.7	-	0.1
8	83553.2	100641.7	-	0.1
9	83552.83	100641.57	-	0.1
10	83552.53	100641.32	-	0.1
11	83552.34	100640.98	-	0.1
12	83552.27	100640.6	-	0.1
13	83552.34	100640.21	-	0.1
14	83552.53	100639.87	-	0.1
15	83552.83	100639.62	-	0.1
16	83553.2	100639.49	-	0.1
17	83553.59	100639.49	-	0.1
18	83553.96	100639.62	-	0.1
1	83554.26	100639.87	-	0.1
1	83400.36	101025.33	-	0.1
2	83400.55	101025.67	-	0.1
3	83400.63	101026.06	-	0.1
4	83400.55	101026.44	-	0.1
5	83400.36	101026.78	-	0.1
6	83400.06	101027.03	-	0.1
7	83399.69	101027.16	-	0.1



Полное наименование должности

Инициалы, фамилия

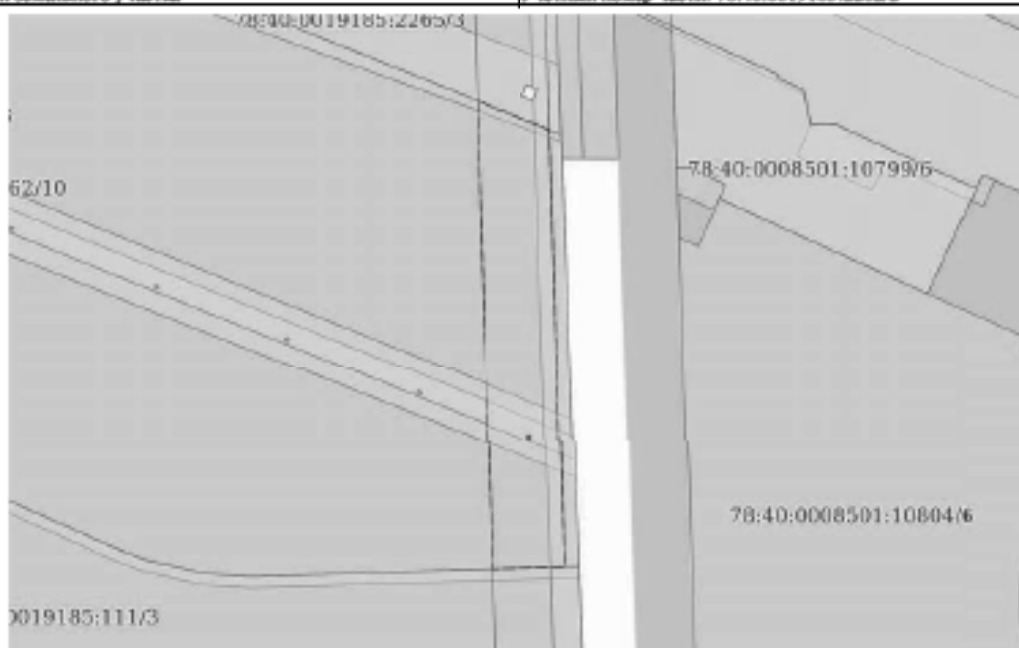
Земельный участок				
вид объекта недвижимости				
Лист № 8 раздела 3.2	Всего листов раздела 3.2: 8		Всего разделов: 8	Всего листов выписки: 71
07.03.2023г. № КУВИ-001/2023-56778098				
Кадастровый номер:			78:40:0019185:2262	
1	2	3	4	5
17	83458.93	100877.64	-	0.1
18	83459.3	100877.78	-	0.1
1	83459.6	100878.03	-	0.1
1	83494.08	100791.69	-	0.1
2	83494.28	100792.03	-	0.1
3	83494.35	100792.42	-	0.1
4	83494.28	100792.8	-	0.1
5	83494.08	100793.14	-	0.1
6	83493.78	100793.39	-	0.1
7	83493.42	100793.53	-	0.1
8	83493.02	100793.53	-	0.1
9	83492.66	100793.39	-	0.1
10	83492.36	100793.14	-	0.1
11	83492.16	100792.8	-	0.1
12	83492.1	100792.42	-	0.1
13	83492.16	100792.03	-	0.1
14	83492.36	100791.69	-	0.1
15	83492.66	100791.44	-	0.1
16	83493.03	100791.31	-	0.1
17	83493.41	100791.31	-	0.1
18	83493.78	100791.44	-	0.1
1	83494.08	100791.69	-	0.1



ПЕЛНОС ИМЕНСНОВЕННС ДОЛЖНОСТИ


ИМЕННАТЫ, ФАМИЛИЯ

Земельный участок			
вид объекта недвижимости			
Лист № 2 раздела 4	Всего листов раздела 4: 10	Всего разделов: 8	Всего листов выписки: 71
07.03.2023г. № КУВИ-001/2023-56778098			
Кадастровый номер:		78:40:0019185:2262	
План (чертеж, схема) части земельного участка		Учетный номер части: 78:40:0019185:2262/2	



Масштаб 1:3000

Основные обозначения

 ДОКУМЕНТ ПОДПИСАН ЭЛЕКТРОННОЙ ПОДПИСЬЮ Сертификат ключевой информации: 78:40:0019185:2262/2 Код документа: 78:40:0019185:2262/2 Регистрационный номер: 78:40:0019185:2262/2 Дата подписания: 07.03.2023 в 10:00:00	Инициалы, фамилия
Полное наименование должности	

Земельный участок			
вид объекта недвижимости			
Лист № 4 раздела 4	Всего листов раздела 4: 10	Всего разделов: 8	Всего листов выписки: 71
07.03.2023г. № КУВИ-001/2023-56778098			
Кадастровый номер:		78:40:0019185:2262	
План (чертеж, схема) части земельного участка		Учетный номер части: 78:40:0019185:2262/4	
Масштаб 1:4000		Основные обозначения:	



ДОКУМЕНТ ПОДПИСАН
ЭЛЕКТРОННОЙ ПОДПИСЬЮ

Сергей Александрович
Кореньков
ФЕДЕРАЛЬНАЯ СЛУЖБА ГОСУДАРСТВЕННОЙ
РЕГИСТРАЦИИ, КАДАСТРА И КАРТОГРАФИИ
Должность: с 17.05.2022 по 18.08.2023

ПЕЛНЕС ИДИМШОВИЧИС ДИДЖИНИСТИ

ИДИМШОВИЧИС, ДИДЖИНИСТИ

Земельный участок			
вид объекта недвижимости			
Лист № 5 раздела 4	Всего листов раздела 4: 10	Всего разделов: 8	Всего листов выписки: 71
07.03.2023г. № КУВИ-001/2023-56778098			
Кадастровый номер:		78:40:0019185:2262	

План (чертеж, схема) части земельного участка	Учетный номер части: 78:40:0019185:2262/5
Масштаб 1:3000	Основные обозначения:


	ДОКУМЕНТ ПОДПИСАН ЭЛЕКТРОННОЙ ПОДПИСЬЮ Сертификат ключевой информации о личности Код документа: ФЕДЕРАЛЬНАЯ СЛУЖБА ГОСУДАРСТВЕННОЙ РЕГИСТРАЦИИ, КАДАСТРА И КАРТОГРАФИИ Действителен с 11.05.2022 по 15.05.2023	ИННОВАТЫ, ФЕМИСТКА
ПЕЛНОС ИМЕНСНОВЕННС ДОЛЖНОСТИ		ИННОВАТЫ, ФЕМИСТКА

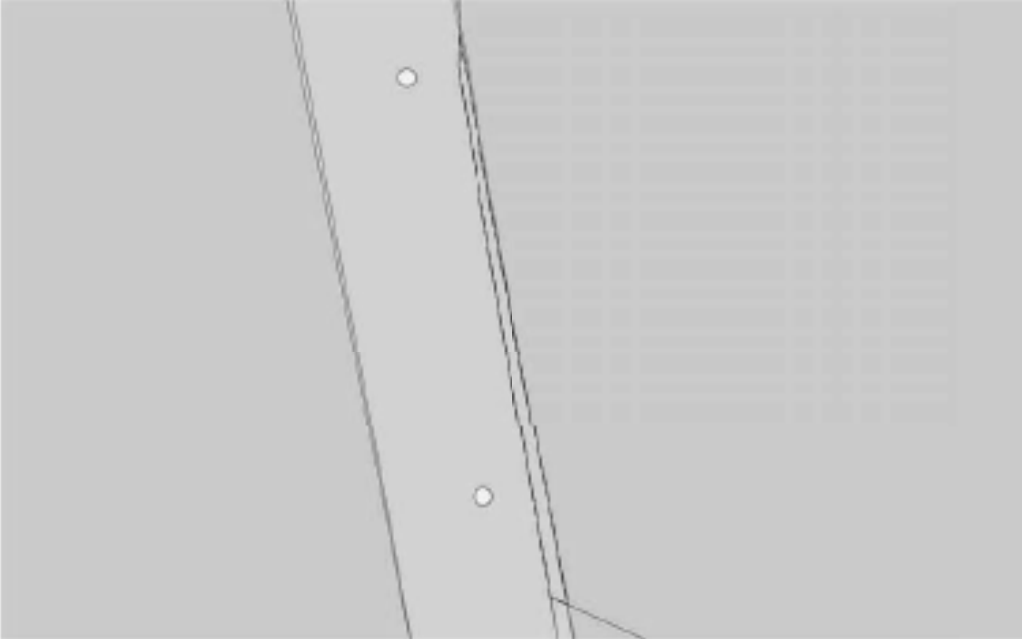
Земельный участок			
вид объекта недвижимости			
Лист № 7 раздела 4	Всего листов раздела 4: 10	Всего разделов: 8	Всего листов выписки: 71
07.03.2023г. № КУВИ-001/2023-56778098			
Кадастровый номер:		78:40:0019185:2262	
План (чертеж, схема) части земельного участка		Учетный номер части: 78:40:0019185:2262/7	



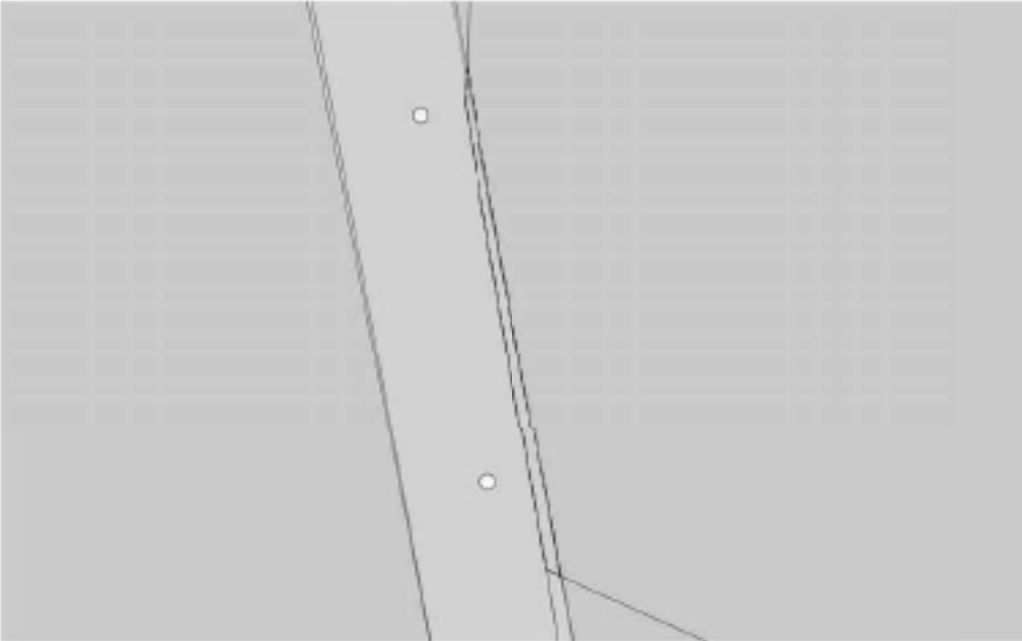
Масштаб 1:3000


Основные обозначения

 ДОКУМЕНТ ПОДПИСАН ЭЛЕКТРОННОЙ ПОДПИСЬЮ Сертификат ключевой информации: 78:40:0019185:2262/7 Код документа: 78:40:0019185:2262/7 Регистрационный номер: 78:40:0019185:2262/7 Дата подписания: 07.03.2023	Инициалы, фамилия
Полное наименование должности	

Земельный участок			
вид объекта недвижимости			
Лист № 8 раздела 4	Всего листов раздела 4: 10	Всего разделов: 8	Всего листов выписки: 71
07.03.2023г. № КУВИ-001/2023-56778098			
Кадастровый номер:		78:40:0019185:2262	
План (чертеж, схема) части земельного участка		Учетный номер части: 78:40:0019185:2262/8	
			
Масштаб 1:700	Основные обозначения		

 ДОКУМЕНТ ПОДПИСАН ЭЛЕКТРОННОЙ ПОДПИСЬЮ	Сторона: КОМПЕТЕНТНО-ТЕХНОЛОГИЧЕСКАЯ КОМПЕТЕНЦИЯ ФЕДЕРАЛЬНАЯ СЛУЖБА ГОСУДАРСТВЕННОЙ РЕГИСТРАЦИИ, КАДАСТРА И КАРТОГРАФИИ Действителен с 17.05.2022 по 15.06.2023	Инициалы, фамилия
ПЕЛНОС ИМЕНСЛОВЕННС ДОЛЖНОСТИ		

Земельный участок			
вид объекта недвижимости			
Лист № 9 раздела 4	Всего листов раздела 4: 10	Всего разделов: 8	Всего листов выписки: 71
07.03.2023г. № КУВИ-001/2023-56778098			
Кадастровый номер:		78:40:0019185:2262	
План (чертеж, схема) части земельного участка		Учетный номер части: 78:40:0019185:2262/9	
			
Масштаб 1:800	Основные обозначения		

	ДОКУМЕНТ ПОДПИСАН ЭЛЕКТРОННОЙ ПОДПИСЬЮ	
<small>Служба Федеральная служба государственной регистрации, кадастра и картографии</small>	<small>Департамент в г.т.05.300 от 10.06.2023</small>	<small>ИННОВАТЫ, ФИЗИЧЕСКИЕ</small>
<small>Полное наименование должника</small>		

Выписка из Единого государственного реестра недвижимости об объекте недвижимости
Сведения о частях земельного участка


Земельный участок			
вид объекта недвижимости			
Лист № 1 раздела 4.1	Всего листов раздела 4.1: 5	Всего разделов: 8	Всего листов выписки: 71
07.03.2023г. № КУВИ-001/2023-56778098			
Кадастровый номер:		78:40:0019185:2262	

Учетный номер части	Площадь, м2	Содержание ограничения в использовании или ограничения права на объект недвижимости или обременения объекта недвижимости
1	2	3
78:40:0019185:2262/1	16286	вид ограничения (обременения): ограничение прав на земельный участок, предусмотренные статьей 56 Земельного кодекса Российской Федерации; Срок действия: не установлен; Содержание ограничения (обременения): Охранная зона воздушных линий электропередачи
78:40:0019185:2262/2	9477	вид ограничения (обременения): ограничение прав на земельный участок, предусмотренные статьей 56 Земельного кодекса Российской Федерации; Срок действия: не установлен; Содержание ограничения (обременения): Зона охраняемого природного ландшафта
78:40:0019185:2262/3	208571	вид ограничения (обременения): ограничение прав на земельный участок, предусмотренные статьей 56 Земельного кодекса Российской Федерации; Срок действия: не установлен; Содержание ограничения (обременения): Зона регулирования застройки и хозяйственной деятельности
78:40:0019185:2262/4	18437	вид ограничения (обременения): ограничение прав на земельный участок, предусмотренные статьей 56 Земельного кодекса Российской Федерации; Срок действия: не установлен; Содержание ограничения (обременения): Охранная зона воздушных линий электропередачи
78:40:0019185:2262/5	30700	вид ограничения (обременения): ограничение прав на земельный участок, предусмотренные статьей 56 Земельного кодекса Российской Федерации; Срок действия: не установлен; Содержание ограничения (обременения): Зона градостроительных ограничений
78:40:0019185:2262/6	31628	вид ограничения (обременения): ограничение прав на земельный участок, предусмотренные статьей 56 Земельного кодекса Российской Федерации; Срок действия: не установлен; Содержание ограничения (обременения): Техническая зона
78:40:0019185:2262/7	1868	вид ограничения (обременения): ограничение прав на земельный участок, предусмотренные статьей 56 Земельного кодекса Российской Федерации; Срок действия: не установлен; Содержание ограничения (обременения): Зона градостроительных ограничений
78:40:0019185:2262/8	98	вид ограничения (обременения): ограничение прав на земельный участок, предусмотренные статьей 56 Земельного кодекса Российской Федерации; Срок действия: не установлен; Содержание ограничения (обременения): Охранная зона воздушных линий электропередачи
78:40:0019185:2262/9	106	78:40-6.140
78:40:0019185:2262/10	14161	78:40-6.121

 ДОКУМЕНТ ПОДПИСАН ЭЛЕКТРОННОЙ ПОДПИСЬЮ Сторожилов Александр Александрович Исполнитель: ФЕДЕРАЛЬНАЯ СЛУЖБА ГОСУДАРСТВЕННОЙ РЕГИСТРАЦИИ, КАДАСТРА И КАРТОГРАФИИ Действителен с 11.05.2022 по 15.08.2023	ПЕЛТНОС НИМНОСНОВЕННС ДЕЛНОСТИ ИНИЦИАЛЫ, ФАМИЛИЯ
---	---

Земельный участок			
вид объекта недвижимости			
Лист № 2 раздела 4.1	Всего листов раздела 4.1: 5	Всего разделов: 8	Всего листов выписки: 71
07.03.2023г. № КУВИ-001/2023-56778098			
Кадастровый номер:		78:40:0019185:2262	


	Весь	<p>вид ограничения (обременения): ограничение прав на земельный участок, предусмотренное статьей 56 Земельного кодекса Российской Федерации; Срок действия: не установлен; реквизиты документа-основания: постановление "О порядке установления охранных зон объектов электросетевого хозяйства и особых условий использования земельных участков, расположенных в границах таких зон" от 24.02.2009 № 160 выдан: Правительство Российской Федерации; Содержание ограничения (обременения): Ограничения предусмотрены п.8-11, раздела III Правил установления охранных зон объектов электросетевого хозяйства и особых условий использования земельных участков, расположенных в границах таких зон, утв. Постановлением Правительства РФ от 24.02.2009 № 160 «О порядке установления охранных зон объектов электросетевого хозяйства и особых условий использования земельных участков, расположенных в границах таких зон» (ред. от 21.12.2018). 8. В охранных зонах запрещается осуществлять любые действия, которые могут нарушить безопасную работу объектов электросетевого хозяйства, в том числе привести к их повреждению или уничтожению, и (или) повлечь причинение вреда жизни, здоровью граждан и имуществу физических или юридических лиц, а также повлечь нанесение экологического ущерба и возникновение пожаров, в т.ч.: а) набрасывать на провода и опоры воздушных линий электропередачи посторонние предметы, а также подниматься на опоры воздушных линий электропередачи; б) размещать любые объекты и предметы (материалы) в пределах созданных в соответствии с требованиями нормативно-технических документов проходов и подъездов для доступа к объектам электросетевого хозяйства, а также проводить любые работы и возводить сооружения, которые могут препятствовать доступу к объектам электросетевого хозяйства, без создания необходимых для такого доступа проходов и подъездов; в) находиться в пределах огороженной территории и помещениях распределительных устройств и подстанций, электрических сетей (указанное требование не распространяется на работников, занятых выполнением разрешенных в установленном порядке работ), разводить огонь в пределах охранных зон вводных и распределительных устройств и подстанций, воздушных линий электропередачи, а также в охранных зонах кабельных линий электропередачи; г) размещать свалки; д) производить работы ударными механизмами, сбрасывать тяжести массой свыше 5 тонн, производить сброс и слив едких и коррозионных веществ и горюче-смазочных материалов (в охранных зонах подземных кабельных линий электропередачи). 9. В охранных зонах, установленных для объектов электросетевого хозяйства напряжением свыше 1000 вольт запрещается: а) складировать или размещать хранилища любых, в том числе горюче-смазочных, материалов; б) размещать детские и спортивные площадки, стадионы, рынки, торговые точки, полевые ствны, загоны для скота, гаражи и стоянки всех видов машин и механизмов, проводить любые мероприятия, связанные с большим скоплением людей, не занятых выполнением разрешенных в установленном порядке работ (в охранных зонах воздушных линий электропередачи); г) бросать якоря с судов и осуществлять их проход с отдельными якорями, цепями, лотами, волокушами и тросами (в охранных зонах подводных кабельных линий электропередачи); д) осуществлять проход судов с поднятыми стрелами кранов и других</p>
--	------	---

	 ДОКУМЕНТ ПОДПИСАН ЭЛЕКТРОННОЙ ПОДПИСЬЮ Стороной: КОМПЕТЕНЦИОННЫЙ ЦЕНТР Федеральная служба государственной регистрации, кадастра и картографии Даты подписания: 07.03.2023 по 15.03.2023	
Полное наименование должности		Инициалы, фамилия

Земельный участок			
вид объекта недвижимости			
Лист № 3 раздела 4.1	Всего листов раздела 4.1: 5	Всего разделов: 8	Всего листов выписки: 71
07.03.2023г. № КУВИ-001/2023-56778098			
Кадастровый номер:		78:40:0019185:2262	
		<p>механизмов (в охранных зонах воздушных линий электропередачи). 10. В пределах охранных зон без письменного решения о согласовании сетевых организаций юридическим и физическим лицам запрещаются: а) строительство, капитальный ремонт, реконструкция или снос зданий и сооружений; б) горные, взрывные, мелиоративные работы, в том числе связанные с временным затоплением земель; в) посадка и вырубка деревьев и кустарников; г) дислокационные, землечерпательные и погрузочно-разгрузочные работы, добыча рыбы, других водных животных и растений придонными орудиями лова, устройством водоемов, копка и заготовка льда (в охранных зонах подводных кабельных линий электропередачи); д) проход судов, у которых расстояние по вертикали от верхнего крайнего габарита с грузом или без груза до нижней точки провеса проводов переходов воздушных линий электропередачи через водоемы менее минимально допустимого расстояния, в том числе с учетом максимального уровня подъема воды при паводке; е) проезд машин и механизмов, имеющих общую высоту с грузом или без груза от поверхности дороги более 4,5 метра (в охранных зонах воздушных линий электропередачи); ж) земляные работы на глубине более 0,3 метра (на вспашиваемых землях на глубине более 0,45 метра), а также планировка грунта (в охранных зонах подземных кабельных линий электропередачи); з) поля сельскохозяйственных культур в случае, если высота струи воды может составить свыше 3 метров (в охранных зонах воздушных линий электропередачи); и) полевые сельскохозяйственные работы с применением сельскохозяйственных машин и оборудования высотой более 4 метров (в охранных зонах воздушных линий электропередачи) или полевые сельскохозяйственные работы, связанные с вспашкой земли (в охранных зонах кабельных линий электропередачи). 11. В охранных зонах, установленных для объектов электросетевого хозяйства напряжением до 1000 вольт, без письменного решения о согласовании сетевых организаций запрещается: а) размещать детские и спортивные площадки, стадионы, рынки, торговые точки, полевые станы, загоны для скота, гаражи и стоянки всех видов машин и механизмов, садовые, огородные земельные участки и иные объекты недвижимости, расположенные в границах территории ведения гражданами садоводства или огородничества для собственных нужд, объекты жилищного строительства, в том числе индивидуального (в охранных зонах воздушных линий электропередачи); б) складировать или размещать хранилища любых, в том числе горюче-смазочных, материалов; в) устраивать причалы для стоянки судов, барж и плавучих кранов, бросать якоря с судов и осуществлять их проход с отданными якорями, цепями, лотами, волокушами и травами (в охранных зонах подводных кабельных линий электропередачи); Реестровый номер границы: 78:40-6.140; Вид объекта реестра границ: Зона с особыми условиями использования территории; Вид зоны по документу: Охранная зона ВЛ 6кВ ПС 65-ТП 010; Тип зоны: Охранная зона инженерных коммуникаций</p>	
Весь		<p>вид ограничения (обременения): ограничение прав на земельный участок, предусмотренное статьей 56 Земельного кодекса Российской Федерации; Срок действия: не установлен; реквизиты документа-основания: постановление "О порядке установления охранных зон объектов электросетевого хозяйства и особых условий использования земельных участков, расположенных в границах таких зон" от 24.02.2009 № 160 выдан: Правительство Российской Федерации; Содержание</p>	

 ДОКУМЕНТ ПОДПИСАН ЭЛЕКТРОННОЙ ПОДПИСЬЮ	Сторона: КОМПЕТЕНТНЫЙ ЦЕНТР Исполнитель: ФЕДЕРАЛЬНАЯ СЛУЖБА ГОСУДАРСТВЕННОЙ РЕГИСТРАЦИИ, КАДАСТРА И КАРТОГРАФИИ Дата подписания: 07.03.2023 в 15:08:03	ИНИЦИАЛЫ, ФАМИЛИЯ
ПЕЛТНОС НИИМОНОВИЧЕ ДЕЛНИОСТИ		

Земельный участок			
вид объекта недвижимости			
Лист № 5 раздела 4.1	Всего листов раздела 4.1: 5	Всего разделов: 8	Всего листов выписок: 71
07.03.2023г. № КУВИ-001/2023-56778098			
Кадастровый номер:		78:40:0019185:2262	
		<p>погрузочно-разгрузочные работы, добыча рыбы, других водных животных и растений придонными орудиями лова, устройство водопоев, колки и заготовка льда (в охранных зонах подводных кабельных линий электропередачи); д) проход судов, у которых расстояние по вертикали от верхнего крайнего габарита с грузом или без груза до нижней точки провеса проводов переходов воздушных линий электропередачи через водоемы менее минимально допустимого расстояния, в том числе с учетом максимального уровня подъема воды при паводке; е) проезд машин и механизмов, имеющих общую высоту с грузом или без груза от поверхности дороги более 4,5 метра (в охранных зонах воздушных линий электропередачи); ж) земляные работы на глубине более 0,3 метра (на вспашиваемых землях на глубине более 0,45 метра), а также планировка грунта (в охранных зонах подземных кабельных линий электропередачи); з) поля сельскохозяйственных культур в случае, если высота струи воды может составить свыше 3 метров (в охранных зонах воздушных линий электропередачи); и) полевые сельскохозяйственные работы с применением сельскохозяйственных машин и оборудования высотой более 4 метров (в охранных зонах воздушных линий электропередачи) или полевые сельскохозяйственные работы, связанные с вспашкой земли (в охранных зонах кабельных линий электропередачи). 11. В охранных зонах, установленных для объектов электросетевого хозяйства напряжением до 1000 вольт, без письменного решения о согласовании сетевых организаций запрещается: а) размещать детские и спортивные площадки, стадионы, рынки, торговые точки, полевые станы, загоны для скота, гаражи и стоянки всех видов машин и механизмов, садовые, огородные земельные участки и иные объекты недвижимости, расположенные в границах территории ведения гражданами садоводства или огородничества для собственных нужд, объекты жилищного строительства, в том числе индивидуального (в охранных зонах воздушных линий электропередачи); б) складировать или размещать хранилища любых, в том числе горюче-смазочных, материалов; в) устраивать причалы для стоянки судов, барж и плавучих кранов, бросать якоря с судов и осуществлять их проход с отдаваемыми якорями, цепями, лотами, волокушами и тралами (в охранных зонах подводных кабельных линий электропередачи); ; Реестровый номер границы: 78:40-6.121; Вид объекта реестра границ: Зона с особыми условиями использования территории; Вид зоны по документу: Охранная зона ВЛ 6кВ ПС 65-ТП 062; Тип зоны: Охранная зона инженерных коммуникаций</p>	

	 ДОКУМЕНТ ПОДПИСАН ЭЛЕКТРОННОЙ ПОДПИСЬЮ Сертификат ключа электронной подписи Издатель: ФЕДЕРАЛЬНАЯ СЛУЖБА ГОСУДАРСТВЕННОЙ РЕГИСТРАЦИИ, КАДАСТРА И КАРТОГРАФИИ Действителен с 11.05.2002 по 15.06.2023	
ПЕЛНОС НАИМЕНОВАНИЕ ДОЛЖНОСТИ	ИНИЦИАЛЫ, ФАМИЛИЯ	


Выписка из Единого государственного реестра недвижимости об объекте недвижимости
Сведения о частях земельного участка

Земельный участок			
вид объекта недвижимости			
Лист № 1 раздела 4.2	Всего листов раздела 4.2: 32	Всего разделов: 8	Всего листов выписки: 71
07.03.2023г. № КУВИ-001/2023-56778098			
Кадастровый номер:		78:40:0019185:2262	


Сведения о характерных точках границы части (частей) земельного участка				
Учетный номер части: 78:40:0019185:2262/1				
Система координат СК-1964				
Номер точки	Координаты, м		Описание закрепления на местности	Средняя квадратичная погрешность определения координат характерных точек границ земельного участка, м
	X	Y		
1	2	3	4	5
1	83615.78	100514.78	-	0.1
2	83350.02	101172.51	-	0.1
3	83327.9	101173.17	-	0.1
4	83332.53	101161.46	-	0.1
5	83361.03	101089.35	-	0.1
6	83387.56	101022.24	-	0.1
7	83412.64	100958.81	-	0.1
8	83441.77	100885.12	-	0.1
9	83473.35	100805.21	-	0.1
10	83499.39	100739.35	-	0.1
11	83543.58	100627.56	-	0.1
12	83571.53	100556.85	-	0.1
13	83589.38	100511.69	-	0.1
1	83615.78	100514.78	-	0.1
1	83347.39	101155.85	-	0.1
2	83347.59	101156.18	-	0.1
3	83347.66	101156.57	-	0.1
4	83347.59	101156.95	-	0.1
5	83347.4	101157.29	-	0.1
6	83347.1	101157.54	-	0.1
7	83346.73	101157.68	-	0.1

 ДОКУМЕНТ ПОДПИСАН ЭЛЕКТРОННОЙ ПОДПИСЬЮ Сертификат ключевой пары сертификата подписи владельца ФЕДЕРАЛЬНАЯ СЛУЖБА ГОСУДАРСТВЕННОЙ РЕГИСТРАЦИИ, КАДАСТРА И КАРТОГРАФИИ Действителен с 11.05.2002 по 15.08.2023	Инициалы, фамилия
Полное наименование должности	


Земельный участок				
вид объекта недвижимости				
Лист № 2 раздела 4.2	Всего листов раздела 4.2: 32		Всего разделов: 8	
Всего листов выписки: 71				
07.03.2023г. № КУВИ-001/2023-56778098				
Кадастровый номер:			78:40:0019185:2262	
1	2	3	4	5
8	83346.34	101157.68	-	0.1
9	83345.97	101157.54	-	0.1
10	83345.67	101157.29	-	0.1
11	83345.48	101156.95	-	0.1
12	83345.42	101156.57	-	0.1
13	83345.48	101156.18	-	0.1
14	83345.68	101155.85	-	0.1
15	83345.98	101155.6	-	0.1
16	83346.34	101155.46	-	0.1
17	83346.73	101155.46	-	0.1
18	83347.1	101155.6	-	0.1
1	83347.39	101155.85	-	0.1
1	83583.13	100570.09	-	0.1
2	83583.32	100570.43	-	0.1
3	83583.4	100570.82	-	0.1
4	83583.33	100571.2	-	0.1
5	83583.13	100571.54	-	0.1
6	83582.83	100571.79	-	0.1
7	83582.46	100571.93	-	0.1
8	83582.07	100571.93	-	0.1
9	83581.7	100571.79	-	0.1
10	83581.4	100571.54	-	0.1
11	83581.2	100571.2	-	0.1
12	83581.14	100570.82	-	0.1
13	83581.21	100570.43	-	0.1
14	83581.4	100570.09	-	0.1
15	83581.7	100569.84	-	0.1
16	83582.07	100569.71	-	0.1
17	83582.46	100569.71	-	0.1

 ДОКУМЕНТ ПОДПИСАН ЭЛЕКТРОННОЙ ПОДПИСЬЮ Сертификат ключевой информации о документе Код документа: ФЕДЕРАЛЬНАЯ СЛУЖБА ГОСУДАРСТВЕННОЙ РЕГИСТРАЦИИ, КАДАСТРА И КАРТОГРАФИИ Документ создан: 07.03.2023 в 10:08:03		Инициалы, фамилия
ПЕЧАТЬ ИЛИ ИЛИНОВАНИЕ ДОКУМЕНТА		


Земельный участок				
вид объекта недвижимости				
Лист № 3 раздела 4.2	Всего листов раздела 4.2: 32		Всего разделов: 8	
Всего листов выписки: 71				
07.03.2023г. № КУВИ-001/2023-56778098				
Кадастровый номер:			78:40:0019185:2262	
1	2	3	4	5
18	83582.83	100569.84	-	0.1
1	83583.13	100570.09	-	0.1
1	83371.11	101096.1	-	0.1
2	83371.31	101096.44	-	0.1
3	83371.38	101096.83	-	0.1
4	83371.3	101097.21	-	0.1
5	83371.11	101097.55	-	0.1
6	83370.81	101097.8	-	0.1
7	83370.44	101097.93	-	0.1
8	83370.05	101097.93	-	0.1
9	83369.68	101097.8	-	0.1
10	83369.38	101097.55	-	0.1
11	83369.19	101097.21	-	0.1
12	83369.12	101096.83	-	0.1
13	83369.18	101096.44	-	0.1
14	83369.38	101096.1	-	0.1
15	83369.68	101095.85	-	0.1
16	83370.05	101095.71	-	0.1
17	83370.44	101095.71	-	0.1
18	83370.81	101095.85	-	0.1
1	83371.11	101096.1	-	0.1
1	83554.26	100639.87	-	0.1
2	83554.45	100640.21	-	0.1
3	83554.53	100640.6	-	0.1
4	83554.45	100640.98	-	0.1
5	83554.26	100641.32	-	0.1
6	83553.96	100641.57	-	0.1
7	83553.59	100641.7	-	0.1
8	83553.2	100641.7	-	0.1

 ДОКУМЕНТ ПОДПИСАН ЭЛЕКТРОННОЙ ПОДПИСЬЮ Сертификат ключа электронной подписи Издатель: ФЕДЕРАЛЬНАЯ СЛУЖБА ГОСУДАРСТВЕННОЙ РЕГИСТРАЦИИ, КАДАСТРА И КАРТОГРАФИИ Действителен с 11.05.2002 по 10.05.2023		
Полное наименование должника	ИНДИВИДУМ, ФИЗИЧЕСКОЕ	


Земельный участок				
вид объекта недвижимости				
Лист № 4 раздела 4.2	Всего листов раздела 4.2: 32		Всего разделов: 8	Всего листов выписки: 71
07.03.2023г. № КУВИ-001/2023-56778098				
Кадастровый номер:			78:40:0019185:2262	
1	2	3	4	5
9	83552.83	100641.57	-	0.1
10	83552.53	100641.32	-	0.1
11	83552.34	100640.98	-	0.1
12	83552.27	100640.6	-	0.1
13	83552.34	100640.21	-	0.1
14	83552.53	100639.87	-	0.1
15	83552.83	100639.62	-	0.1
16	83553.2	100639.49	-	0.1
17	83553.59	100639.49	-	0.1
18	83553.96	100639.62	-	0.1
1	83554.26	100639.87	-	0.1
1	83400.36	101025.33	-	0.1
2	83400.55	101025.67	-	0.1
3	83400.63	101026.06	-	0.1
4	83400.55	101026.44	-	0.1
5	83400.36	101026.78	-	0.1
6	83400.06	101027.03	-	0.1
7	83399.69	101027.16	-	0.1
8	83399.3	101027.16	-	0.1
9	83398.93	101027.03	-	0.1
10	83398.63	101026.78	-	0.1
11	83398.44	101026.44	-	0.1
12	83398.37	101026.06	-	0.1
13	83398.44	101025.67	-	0.1
14	83398.63	101025.33	-	0.1
15	83398.93	101025.08	-	0.1
16	83399.3	101024.95	-	0.1
17	83399.69	101024.95	-	0.1
18	83400.06	101025.08	-	0.1

 ДОКУМЕНТ ПОДПИСАН ЭЛЕКТРОННОЙ ПОДПИСЬЮ Сертификат ключевой пары сертификата подписи владельца ФЕДЕРАЛЬНАЯ СЛУЖБА ГОСУДАРСТВЕННОЙ РЕГИСТРАЦИИ, КАДАСТРА И КАРТОГРАФИИ Действителен с 11.05.2002 по 10.05.2023		Инициалы, фамилия
Полное наименование должника		

Земельный участок				
вид объекта недвижимости				
Лист № 5 раздела 4.2	Всего листов раздела 4.2: 32		Всего разделов: 8	Всего листов выписки: 71
07.03.2023г. № КУВИ-001/2023-56778098				
Кадастровый номер:			78:40:0019185:2262	
1	2	3	4	5
1	83400.36	101025.33	-	0.1
1	83523.47	100718.53	-	0.1
2	83523.66	100718.87	-	0.1
3	83523.74	100719.26	-	0.1
4	83523.67	100719.64	-	0.1
5	83523.47	100719.98	-	0.1
6	83523.17	100720.23	-	0.1
7	83522.8	100720.37	-	0.1
8	83522.41	100720.37	-	0.1
9	83522.04	100720.23	-	0.1
10	83521.74	100719.98	-	0.1
11	83521.54	100719.64	-	0.1
12	83521.48	100719.26	-	0.1
13	83521.55	100718.87	-	0.1
14	83521.74	100718.53	-	0.1
15	83522.04	100718.28	-	0.1
16	83522.41	100718.15	-	0.1
17	83522.8	100718.15	-	0.1
18	83523.17	100718.28	-	0.1
1	83523.47	100718.53	-	0.1
1	83428.4	100955.8	-	0.1
2	83428.6	100956.14	-	0.1
3	83428.67	100956.53	-	0.1
4	83428.6	100956.91	-	0.1
5	83428.4	100957.25	-	0.1
6	83428.1	100957.5	-	0.1
7	83427.74	100957.64	-	0.1
8	83427.34	100957.64	-	0.1
9	83426.98	100957.5	-	0.1

 ДОКУМЕНТ ПОДПИСАН ЭЛЕКТРОННОЙ ПОДПИСЬЮ		
Сертификат ключей электронной подписи Издатель: ФЕДЕРАЛЬНАЯ СЛУЖБА ГОСУДАРСТВЕННОЙ РЕГИСТРАЦИИ, КАДАСТРА И КАРТОГРАФИИ Действителен с 11.05.2012 по 15.08.2023		
ПЕЛНОС ИМЕНСНОВАНИЕ ДОЛЖНОСТИ		ИНИЦИАЛЫ, ФАМИЛИЯ

Земельный участок				
вид объекта недвижимости				
Лист № 6 раздела 4.2	Всего листов раздела 4.2: 32		Всего разделов: 8	Всего листов выписки: 71
07.03.2023г. № КУВИ-001/2023-56778098				
Кадастровый номер:			78:40:0019185:2262	
1	2	3	4	5
10	83426.68	100957.25	-	0.1
11	83426.48	100956.91	-	0.1
12	83426.42	100956.53	-	0.1
13	83426.48	100956.14	-	0.1
14	83426.68	100955.8	-	0.1
15	83426.98	100955.55	-	0.1
16	83427.34	100955.41	-	0.1
17	83427.74	100955.41	-	0.1
18	83428.1	100955.55	-	0.1
1	83428.4	100955.8	-	0.1
1	83494.08	100791.69	-	0.1
2	83494.28	100792.03	-	0.1
3	83494.35	100792.42	-	0.1
4	83494.28	100792.8	-	0.1
5	83494.08	100793.14	-	0.1
6	83493.78	100793.39	-	0.1
7	83493.42	100793.53	-	0.1
8	83493.02	100793.53	-	0.1
9	83492.66	100793.39	-	0.1
10	83492.36	100793.14	-	0.1
11	83492.16	100792.8	-	0.1
12	83492.1	100792.42	-	0.1
13	83492.16	100792.03	-	0.1
14	83492.36	100791.69	-	0.1
15	83492.66	100791.44	-	0.1
16	83493.03	100791.31	-	0.1
17	83493.41	100791.31	-	0.1
18	83493.78	100791.44	-	0.1
1	83494.08	100791.69	-	0.1

 ДОКУМЕНТ ПОДПИСАН ЭЛЕКТРОННОЙ ПОДПИСЬЮ		
Сертификат ключей электронной подписи Издатель: ФЕДЕРАЛЬНАЯ СЛУЖБА ГОСУДАРСТВЕННОЙ РЕГИСТРАЦИИ, КАДАСТРА И КАРТОГРАФИИ Действителен с 11.05.2012 по 15.08.2023		
ПЕЛНОС ИМЕНСНОВЕННС ДОЛЖНОСТИ		ИМЕННАТЫ, ФАМИЛИЯ

Земельный участок				
вид объекта недвижимости				
Лист № 7 раздела 4.2	Всего листов раздела 4.2: 32		Всего разделов: 8	
Всего листов выписки: 71				
07.03.2023г. № КУВИ-001/2023-56778098				
Кадастровый номер:			78:40:0019185:2262	
1	2	3	4	5
1	83459.6	100878.03	-	0.1
2	83459.8	100878.37	-	0.1
3	83459.87	100878.76	-	0.1
4	83459.8	100879.14	-	0.1
5	83459.6	100879.48	-	0.1
6	83459.3	100879.73	-	0.1
7	83458.93	100879.87	-	0.1
8	83458.54	100879.87	-	0.1
9	83458.17	100879.73	-	0.1
10	83457.87	100879.48	-	0.1
11	83457.67	100879.14	-	0.1
12	83457.61	100878.76	-	0.1
13	83457.67	100878.37	-	0.1
14	83457.87	100878.03	-	0.1
15	83458.17	100877.78	-	0.1
16	83458.54	100877.64	-	0.1
17	83458.93	100877.64	-	0.1
18	83459.3	100877.78	-	0.1
1	83459.6	100878.03	-	0.1

 ДОКУМЕНТ ПОДПИСАН ЭЛЕКТРОННОЙ ПОДПИСЬЮ Сертификат ключевой пары сертификата подписанта Код документа: ФЕДЕРАЛЬНАЯ СЛУЖБА ГОСУДАРСТВЕННОЙ РЕГИСТРАЦИИ, КАДАСТРА И КАРТОГРАФИИ Действителен с 11.05.2002 по 15.08.2023		
ПЕЛНОС ИМЕНСНОВАНИЕ ДОЛЖНОСТИ		ИНИЦИАЛЫ, ФАМИЛИЯ


Земельный участок			
вид объекта недвижимости			
Лист № 8 раздела 4.2	Всего листов раздела 4.2: 32	Всего разделов: 8	Всего листов выписки: 71
07.03.2023г. № КУВИ-001/2023-56778098			
Кадастровый номер:		78:40:0019185:2262	

Сведения о характерных точках границы части (частей) земельного участка

Учетный номер части: 78:40:0019185:2262/2

Система координат СК-1964

Номер точки	Координаты, м		Описание закрепления на местности	Средняя квадратичная погрешность определения координат характерных точек границ земельного участка, м
	X	Y		
1	2	3	4	5
1	83526.82	101127.89	-	0.1
2	83510.96	101167.74	-	0.1
3	83277.05	101174.68	-	0.1
4	83275.81	101135.87	-	0.1
1	83526.82	101127.89	-	0.1
1	83347.39	101155.85	-	0.1
2	83347.59	101156.18	-	0.1
3	83347.81	101156.57	-	0.1
4	83347.59	101156.95	-	0.1
5	83347.4	101157.29	-	0.1
6	83347.1	101157.54	-	0.1
7	83346.73	101157.68	-	0.1
8	83346.34	101157.68	-	0.1
9	83345.97	101157.54	-	0.1
10	83345.67	101157.29	-	0.1
11	83345.48	101156.95	-	0.1
12	83345.42	101156.57	-	0.1
13	83345.48	101156.18	-	0.1
14	83345.68	101155.85	-	0.1
15	83345.98	101155.6	-	0.1
16	83346.34	101155.46	-	0.1
17	83346.73	101155.46	-	0.1
18	83347.1	101155.6	-	0.1
1	83347.39	101155.85	-	0.1



ПЕЛНОС ИМЕННОЕ ДОЛЖНОСТИ

ИНИЦИАЛЫ, ФАМИЛИЯ


Земельный участок			
вид объекта недвижимости			
Лист № 9 раздела 4.2	Всего листов раздела 4.2: 32	Всего разделов: 8	Всего листов выписки: 71
07.03.2023г. № КУВИ-001/2023-56778098			
Кадастровый номер:		78:40:0019185:2262	

Сведения о характерных точках границы части (частей) земельного участка

Учетный номер части: 78:40:0019185:2262/3

Система координат СК-1964


Номер точки	Координаты, м		Описание закрепления на местности	Средняя квадратичная погрешность определения координат характерных точек границ земельного участка, м
	X	Y		
1	2	3	4	5
1	83777.91	100533.75	-	0.1
2	83775.81	100551.78	-	0.1
3	83771.9	100578.89	-	0.1
4	83768	100605.99	-	0.1
5	83763.33	100632.98	-	0.1
6	83758.67	100659.97	-	0.1
7	83753.25	100686.82	-	0.1
8	83747.83	100713.67	-	0.1
9	83741.66	100740.36	-	0.1
10	83735.49	100767.04	-	0.1
11	83717.72	100834.14	-	0.1
12	83710.74	100858.11	-	0.1
13	83689.74	100924.28	-	0.1
14	83682.57	100945.17	-	0.1
15	83674.07	100968.12	-	0.1
16	83602	100939	-	0.1
17	83526.82	101127.89	-	0.1
18	83275.81	101135.87	-	0.1
19	83271.67	101006.72	-	0.1
20	83273.38	100981.87	-	0.1
21	83280.8	100949.74	-	0.1
22	83287.76	100931.81	-	0.1
23	83472.62	100521.13	-	0.1
24	83539	100509.59	-	0.1



ПЕЛНОС ИМЕННОЕ ДОЛЖНОСТИ

ИНИЦИАЛЫ, ФАМИЛИЯ


Земельный участок				
вид объекта недвижимости				
Лист № 11 раздела 4.2	Всего листов раздела 4.2: 32		Всего разделов: 8	Всего листов выписки: 71
07.03.2023г. № КУВИ-001/2023-56778098				
Кадастровый номер:			78:40:0019185:2262	
1	2	3	4	5
9	83369.63	101097.89	-	0.1
10	83369.3	101097.61	-	0.1
11	83369.09	101097.24	-	0.1
12	83369.02	101096.83	-	0.1
13	83369.08	101096.41	-	0.1
14	83369.3	101096.03	-	0.1
15	83369.63	101095.76	-	0.1
16	83370.03	101095.61	-	0.1
17	83370.46	101095.61	-	0.1
18	83370.86	101095.76	-	0.1
1	83371.19	101096.03	-	0.1
1	83554.26	100639.87	-	0.1
2	83554.45	100640.21	-	0.1
3	83554.53	100640.6	-	0.1
4	83554.45	100640.98	-	0.1
5	83554.26	100641.32	-	0.1
6	83553.96	100641.57	-	0.1
7	83553.59	100641.7	-	0.1
8	83553.2	100641.7	-	0.1
9	83552.83	100641.57	-	0.1
10	83552.53	100641.32	-	0.1
11	83552.34	100640.98	-	0.1
12	83552.27	100640.6	-	0.1
13	83552.34	100640.21	-	0.1
14	83552.53	100639.87	-	0.1
15	83552.83	100639.62	-	0.1
16	83553.2	100639.49	-	0.1
17	83553.59	100639.49	-	0.1
18	83553.96	100639.62	-	0.1

 ДОКУМЕНТ ПОДПИСАН ЭЛЕКТРОННОЙ ПОДПИСЬЮ		
Сертификат ключей электронной подписи Издатель: ФЕДЕРАЛЬНАЯ СЛУЖБА ГОСУДАРСТВЕННОЙ РЕГИСТРАЦИИ, КАДАСТРА И КАРТОГРАФИИ Действителен с 11.05.2012 по 10.05.2023		
ПОЛНОЕ НАИМЕНОВАНИЕ ДОЛЖНОСТИ		ИНИЦИАЛЫ, ФАМИЛИЯ


Земельный участок				
вид объекта недвижимости				
Лист № 12 раздела 4.2	Всего листов раздела 4.2: 32		Всего разделов: 8	Всего листов выписки: 71
07.03.2023г. № КУВИ-001/2023-56778098				
Кадастровый номер:			78:40:0019185:2262	
1	2	3	4	5
1	83554.26	100639.87	-	0.1
1	83400.36	101025.33	-	0.1
2	83400.55	101025.67	-	0.1
3	83400.63	101026.06	-	0.1
4	83400.55	101026.44	-	0.1
5	83400.36	101026.78	-	0.1
6	83400.06	101027.03	-	0.1
7	83399.69	101027.16	-	0.1
8	83399.3	101027.16	-	0.1
9	83398.93	101027.03	-	0.1
10	83398.63	101026.78	-	0.1
11	83398.44	101026.44	-	0.1
12	83398.37	101026.06	-	0.1
13	83398.44	101025.67	-	0.1
14	83398.63	101025.33	-	0.1
15	83398.93	101025.08	-	0.1
16	83399.3	101024.95	-	0.1
17	83399.69	101024.95	-	0.1
18	83400.06	101025.08	-	0.1
1	83400.36	101025.33	-	0.1
1	83523.47	100718.53	-	0.1
2	83523.66	100718.87	-	0.1
3	83523.74	100719.26	-	0.1
4	83523.67	100719.64	-	0.1
5	83523.47	100719.98	-	0.1
6	83523.17	100720.23	-	0.1
7	83522.8	100720.37	-	0.1
8	83522.41	100720.37	-	0.1
9	83522.04	100720.23	-	0.1

 ДОКУМЕНТ ПОДПИСАН ЭЛЕКТРОННОЙ ПОДПИСЬЮ Сертификат ключевой пары сертификата подписи выдан: ФЕДЕРАЛЬНАЯ СЛУЖБА ГОСУДАРСТВЕННОЙ РЕГИСТРАЦИИ, КАДАСТРА И КАРТОГРАФИИ Действителен с 11.05.2002 по 15.08.2023		
Полное наименование должника	ИННОВАТЫ, ФИЗИЧЕСКАЯ	

Земельный участок				
вид объекта недвижимости				
Лист № 13 раздела 4.2	Всего листов раздела 4.2: 32		Всего разделов: 8	Всего листов выписки: 71
07.03.2023г. № КУВИ-001/2023-56778098				
Кадастровый номер:			78:40:0019185:2262	
1	2	3	4	5
10	83521.74	100719.98	-	0.1
11	83521.54	100719.64	-	0.1
12	83521.48	100719.26	-	0.1
13	83521.55	100718.87	-	0.1
14	83521.74	100718.53	-	0.1
15	83522.04	100718.28	-	0.1
16	83522.41	100718.15	-	0.1
17	83522.8	100718.15	-	0.1
18	83523.17	100718.28	-	0.1
1	83523.47	100718.53	-	0.1
1	83428.4	100955.8	-	0.1
2	83428.6	100956.14	-	0.1
3	83428.67	100956.53	-	0.1
4	83428.6	100956.91	-	0.1
5	83428.4	100957.25	-	0.1
6	83428.1	100957.5	-	0.1
7	83427.74	100957.64	-	0.1
8	83427.34	100957.64	-	0.1
9	83426.98	100957.5	-	0.1
10	83426.68	100957.25	-	0.1
11	83426.48	100956.91	-	0.1
12	83426.42	100956.53	-	0.1
13	83426.48	100956.14	-	0.1
14	83426.68	100955.8	-	0.1
15	83426.98	100955.55	-	0.1
16	83427.34	100955.41	-	0.1
17	83427.74	100955.41	-	0.1
18	83428.1	100955.55	-	0.1
1	83428.4	100955.8	-	0.1

 ДОКУМЕНТ ПОДПИСАН ЭЛЕКТРОННОЙ ПОДПИСЬЮ		
Сертификат ключа электронной подписи Издатель: ФЕДЕРАЛЬНАЯ СЛУЖБА ГОСУДАРСТВЕННОЙ РЕГИСТРАЦИИ, КАДАСТРА И КАРТОГРАФИИ Действителен с 11.05.2012 по 15.08.2023		
Полное наименование должности		Инициалы, фамилия


Земельный участок				
вид объекта недвижимости				
Лист № 14 раздела 4.2	Всего листов раздела 4.2: 32		Всего разделов: 8	Всего листов выписки: 71
07.03.2023г. № КУВИ-001/2023-56778098				
Кадастровый номер:			78:40:0019185:2262	
1	2	3	4	5
1	83691.58	100726.09	-	0.1
2	83691.77	100726.46	-	0.1
3	83691.84	100726.87	-	0.1
4	83691.77	100727.28	-	0.1
5	83691.58	100727.65	-	0.1
6	83691.29	100727.94	-	0.1
7	83690.92	100728.13	-	0.1
8	83690.51	100728.2	-	0.1
9	83690.09	100728.13	-	0.1
10	83689.72	100727.94	-	0.1
11	83689.43	100727.65	-	0.1
12	83689.24	100727.28	-	0.1
13	83689.17	100726.87	-	0.1
14	83689.24	100726.46	-	0.1
15	83689.43	100726.09	-	0.1
16	83689.72	100725.8	-	0.1
17	83690.09	100725.61	-	0.1
18	83690.51	100725.55	-	0.1
19	83690.92	100725.61	-	0.1
20	83691.29	100725.8	-	0.1
1	83691.58	100726.09	-	0.1
1	83459.6	100878.03	-	0.1
2	83459.8	100878.37	-	0.1
3	83459.87	100878.76	-	0.1
4	83459.8	100879.14	-	0.1
5	83459.6	100879.48	-	0.1
6	83459.3	100879.73	-	0.1
7	83458.93	100879.87	-	0.1
8	83458.54	100879.87	-	0.1

 ДОКУМЕНТ ПОДПИСАН ЭЛЕКТРОННОЙ ПОДПИСЬЮ		
Сертификат ключа электронной подписи Издатель: ФЕДЕРАЛЬНАЯ СЛУЖБА ГОСУДАРСТВЕННОЙ РЕГИСТРАЦИИ, КАДАСТРА И КАРТОГРАФИИ Действителен с 11.05.2002 по 10.05.2023		
ПЕЛНОС ИМЕННОЕ ОБЯЗАННОСТИ		ИМЕННОСТЬ, ФАМИЛИЯ

Земельный участок				
вид объекта недвижимости				
Лист № 15 раздела 4.2	Всего листов раздела 4.2: 32		Всего разделов: 8	Всего листов выписки: 71
07.03.2023г. № КУВИ-001/2023-56778098				
Кадастровый номер:			78:40:0019185:2262	
1	2	3	4	5
9	83458.17	100879.73	-	0.1
10	83457.87	100879.48	-	0.1
11	83457.67	100879.14	-	0.1
12	83457.61	100878.76	-	0.1
13	83457.67	100878.37	-	0.1
14	83457.87	100878.03	-	0.1
15	83458.17	100877.78	-	0.1
16	83458.54	100877.64	-	0.1
17	83458.93	100877.64	-	0.1
18	83459.3	100877.78	-	0.1
1	83459.6	100878.03	-	0.1
1	83494.08	100791.69	-	0.1
2	83494.28	100792.03	-	0.1
3	83494.35	100792.42	-	0.1
4	83494.28	100792.8	-	0.1
5	83494.08	100793.14	-	0.1
6	83493.78	100793.39	-	0.1
7	83493.42	100793.53	-	0.1
8	83493.02	100793.53	-	0.1
9	83492.66	100793.39	-	0.1
10	83492.36	100793.14	-	0.1
11	83492.16	100792.8	-	0.1
12	83492.1	100792.42	-	0.1
13	83492.16	100792.03	-	0.1
14	83492.36	100791.69	-	0.1
15	83492.66	100791.44	-	0.1
16	83493.03	100791.31	-	0.1
17	83493.41	100791.31	-	0.1
18	83493.78	100791.44	-	0.1

 ДОКУМЕНТ ПОДПИСАН ЭЛЕКТРОННОЙ ПОДПИСЬЮ Сертификат ключевой пары сертификата подписанта Код документа: ФЕДЕРАЛЬНАЯ СЛУЖБА ГОСУДАРСТВЕННОЙ РЕГИСТРАЦИИ, КАДАСТРА И КАРТОГРАФИИ Действителен с 11.05.2002 по 15.08.2023		Инициалы, фамилия
Полное наименование должника		

Земельный участок				
вид объекта недвижимости				
Лист № 16 раздела 4.2	Всего листов раздела 4.2: 32	Всего разделов: 8	Всего листов выписки: 71	
07.03.2023г. № КУВИ-001/2023-56778098				
Кадастровый номер:		78:40:0019185:2262		
1	2	3	4	5
1	83494.08	100791.69	-	0.1

 ДОКУМЕНТ ПОДПИСАН ЭЛЕКТРОННОЙ ПОДПИСЬЮ Стороной КОМПЕТЕНТНО-КОСМЕТРОГРАФИЧЕСКОГО КАДASTРА ФЕДЕРАЛЬНОЙ СЛУЖБЫ ГОСУДАРСТВЕННОЙ РЕГИСТРАЦИИ, КАДАСТРА И КАРТОГРАФИИ Действителен с 17.05.2002 по 15.08.2023	ПЕЛНОС ИМЕНСНОВЕННС ДЕЛНОСТН ИМЕННАТЫ, ФАМИЛИЯ
--	---


Земельный участок			
вид объекта недвижимости			
Лист № 17 раздела 4.2	Всего листов раздела 4.2: 32	Всего разделов: 8	Всего листов выписки: 71
07.03.2023г. № КУВИ-001/2023-56778098			
Кадастровый номер:		78:40:0019185:2262	

Сведения о характерных точках границы части (частей) земельного участка

Учетный номер части: 78:40:0019185:2262/4

Система координат СК-1964

Номер точки	Координаты, м		Описание закрепления на местности	Средняя квадратичная погрешность определения координат характерных точек границ земельного участка, м
	X	Y		
1	2	3	4	5
1	83777.91	100533.75	-	0.1
2	83776.45	100546.29	-	0.1
3	83725.49	100683.55	-	0.1
4	83690.82	100777.62	-	0.1
5	83643.74	100905.36	-	0.1
6	83627.32	100949.23	-	0.1
7	83602	100939	-	0.1
8	83510.96	101167.74	-	0.1
9	83507.06	101167.86	-	0.1
10	83514.35	101147.61	-	0.1
11	83568.23	100998.7	-	0.1
12	83608.1	100892.17	-	0.1
13	83689.86	100670.35	-	0.1
14	83742.12	100529.57	-	0.1
1	83777.91	100533.75	-	0.1
1	83691.58	100726.09	-	0.1
2	83691.77	100726.46	-	0.1
3	83691.84	100726.87	-	0.1
4	83691.77	100727.28	-	0.1
5	83691.58	100727.65	-	0.1
6	83691.29	100727.94	-	0.1
7	83690.92	100728.13	-	0.1
8	83690.51	100728.2	-	0.1
9	83690.09	100728.13	-	0.1



ПЕЛНОС НАИМЕНОВАНИЕ ДОЛЖНОСТИ

ИНИЦИАЛЫ, ФАМИЛИЯ

Земельный участок				
вид объекта недвижимости				
Лист № 18 раздела 4.2	Всего листов раздела 4.2: 32		Всего разделов: 8	Всего листов выписки: 71
07.03.2023г. № КУВИ-001/2023-56778098				
Кадастровый номер:			78:40:0019185:2262	
1	2	3	4	5
10	83689.72	100727.94	-	0.1
11	83689.43	100727.65	-	0.1
12	83689.24	100727.28	-	0.1
13	83689.17	100726.87	-	0.1
14	83689.24	100726.46	-	0.1
15	83689.43	100726.09	-	0.1
16	83689.72	100725.8	-	0.1
17	83690.09	100725.61	-	0.1
18	83690.51	100725.55	-	0.1
19	83690.92	100725.61	-	0.1
20	83691.29	100725.8	-	0.1
1	83691.58	100726.09	-	0.1

 ДОКУМЕНТ ПОДПИСАН ЭЛЕКТРОННОЙ ПОДПИСЬЮ		
Сертификат ключей электронной подписи Издатель: ФЕДЕРАЛЬНАЯ СЛУЖБА ГОСУДАРСТВЕННОЙ РЕГИСТРАЦИИ, КАДАСТРА И КАРТОГРАФИИ Действителен с 17.05.2002 по 15.08.2023		
Полное наименование должника		ИННОВАТЫ, ФИЗИЧЕСКАЯ

Земельный участок			
вид объекта недвижимости			
Лист № 19 раздела 4.2	Всего листов раздела 4.2: 32	Всего разделов: 8	Всего листов выписки: 71
07.03.2023г. № КУВИ-001/2023-56778098			
Кадастровый номер:		78:40:0019185:2262	

Сведения о характерных точках границы части (частей) земельного участка

Учетный номер части: 78:40:0019185:2262/5

Система координат СК-1964


Номер точки	Координаты, м		Описание закрепления на местности	Средняя квадратичная погрешность определения координат характерных точек границ земельного участка, м
	X	Y		
1	2	3	4	5
1	83639.87	100517.6	-	0.1
2	83655.83	100960.75	-	0.1
3	83602	100939	-	0.1
4	83586.42	100978.14	-	0.1
5	83571.22	100556.41	-	0.1
6	83569.58	100510.65	-	0.1
7	83585	100511.18	-	0.1
1	83639.87	100517.6	-	0.1
1	83583.13	100570.09	-	0.1
2	83583.32	100570.43	-	0.1
3	83583.4	100570.82	-	0.1
4	83583.33	100571.2	-	0.1
5	83583.13	100571.54	-	0.1
6	83582.83	100571.79	-	0.1
7	83582.46	100571.93	-	0.1
8	83582.07	100571.93	-	0.1
9	83581.7	100571.79	-	0.1
10	83581.4	100571.54	-	0.1
11	83581.2	100571.2	-	0.1
12	83581.14	100570.82	-	0.1
13	83581.21	100570.43	-	0.1
14	83581.4	100570.09	-	0.1
15	83581.7	100569.84	-	0.1
16	83582.07	100569.71	-	0.1

ДОКУМЕНТ ПОДПИСАН
ЭЛЕКТРОННОЙ ПОДПИСЬЮСертификат ключевой инфраструктуры
Ключевая ФЕДЕРАЛЬНАЯ СЛУЖБА ГОСУДАРСТВЕННОЙ
РЕГИСТРАЦИИ, КАДАСТРА И КАРТОГРАФИИ
Действителен с 11.05.2022 по 10.05.2025

ПЕЛНΟΣ ИМЕННОЕ ПОДПИСАНИЕ

ИМЕННОЕ ПОДПИСАНИЕ

Земельный участок				
вид объекта недвижимости				
Лист № 20 раздела 4.2	Всего листов раздела 4.2: 32	Всего разделов: 8	Всего листов выписки: 71	
07.03.2023г. № КУВИ-001/2023-56778098				
Кадастровый номер:		78:40:0019185:2262		
1	2	3	4	5
17	83582.46	100569.71	-	0.1
18	83582.83	100569.84	-	0.1
1	83583.13	100570.09	-	0.1

Полное наименование должности	 ДОКУМЕНТ ПОДПИСАН ЭЛЕКТРОННОЙ ПОДПИСЬЮ Сертификат ключевой инфраструктуры Кодовый: ФЕДЕРАЛЬНАЯ СЛУЖБА ГОСУДАРСТВЕННОЙ РЕГИСТРАЦИИ, КАДАСТРА И КАРТОГРАФИИ Действителен с 17.05.2002 по 15.08.2023	Инициалы, фамилия
-------------------------------	---	-------------------

Земельный участок			
вид объекта недвижимости			
Лист № 21 раздела 4.2	Всего листов раздела 4.2: 32	Всего разделов: 8	Всего листов выписки: 71
07.03.2023г. № КУВИ-001/2023-56778098			
Кадастровый номер:		78:40:0019185:2262	

Сведения о характерных точках границы части (частей) земельного участка

Учетный номер части: 78:40:0019185:2262/6

Система координат СК-1964

Номер точки	Координаты, м		Описание закрепления на местности	Средняя квадратичная погрешность определения координат характерных точек границ земельного участка, м
	X	Y		
1	2	3	4	5
1	83725.29	100527.6	-	0.1
2	83734.1	100772.28	-	0.1
3	83717.72	100834.14	-	0.1
4	83710.74	100858.11	-	0.1
5	83689.74	100924.28	-	0.1
6	83682.57	100945.17	-	0.1
7	83674.07	100968.12	-	0.1
8	83655.83	100960.75	-	0.1
9	83639.87	100517.6	-	0.1
1	83725.29	100527.6	-	0.1
1	83691.58	100726.09	-	0.1
2	83691.77	100726.46	-	0.1
3	83691.84	100726.87	-	0.1
4	83691.77	100727.28	-	0.1
5	83691.58	100727.65	-	0.1
6	83691.29	100727.94	-	0.1
7	83690.92	100728.13	-	0.1
8	83690.51	100728.2	-	0.1
9	83690.09	100728.13	-	0.1
10	83689.72	100727.94	-	0.1
11	83689.43	100727.65	-	0.1
12	83689.24	100727.28	-	0.1
13	83689.17	100726.87	-	0.1
14	83689.24	100726.46	-	0.1

ДОКУМЕНТ ПОДПИСАН
ЭЛЕКТРОННОЙ ПОДПИСЬЮСертификат ключа электронной подписи
Выдано: ФЕДЕРАЛЬНАЯ СЛУЖБА ГОСУДАРСТВЕННОЙ
РЕГИСТРАЦИИ, КАДАСТРА И КАРТОГРАФИИ
Действителен с 11.05.2022 по 15.08.2023

ПЕЛНΟΣ ИМЕННОЕ ПОДПИСАНИЕ

ИМЕННОЕ ПОДПИСАНИЕ


Земельный участок				
вид объекта недвижимости				
Лист № 22 раздела 4.2	Всего листов раздела 4.2: 32		Всего разделов: 8	Всего листов выписки: 71
07.03.2023г. № КУВИ-001/2023-56778098				
Кадастровый номер:			78:40:0019185:2262	
1	2	3	4	5
15	83689.43	100726.09	-	0.1
16	83689.72	100725.8	-	0.1
17	83690.09	100725.61	-	0.1
18	83690.51	100725.55	-	0.1
19	83690.92	100725.61	-	0.1
20	83691.29	100725.8	-	0.1
1	83691.58	100726.09	-	0.1

 ДОКУМЕНТ ПОДПИСАН ЭЛЕКТРОННОЙ ПОДПИСЬЮ		
Сертификат ключей электронной подписи выдан: ФЕДЕРАЛЬНАЯ СЛУЖБА ГОСУДАРСТВЕННОЙ РЕГИСТРАЦИИ, КАДАСТРА И КАРТОГРАФИИ Действителен с 17.05.2022 по 15.08.2023		
Полное наименование должника		ИНДИВИДУМ, ФИЗИЧЕСКОЕ


Земельный участок				
вид объекта недвижимости				
Лист № 23 раздела 4.2	Всего листов раздела 4.2: 32	Всего разделов: 8	Всего листов выписки: 71	
07.03.2023г. № КУВИ-001/2023-56778098				
Кадастровый номер:		78:40:0019185:2262		
Сведения о характерных точках границы части (частей) земельного участка				
Учетный номер части: 78:40:0019185:2262/7				
Система координат СК-1964				
Номер точки	Координаты, м		Описание закрепления на местности	Средняя квадратичная погрешность определения координат характерных точек границ земельного участка, м
	X	Y		
1	2	3	4	5
1	83514.27	101159.44	-	0.1
2	83510.96	101167.74	-	0.1
3	83277.05	101174.68	-	0.1
4	83276.81	101167.03	-	0.1
1	83514.27	101159.44	-	0.1

 ДОКУМЕНТ ПОДПИСАН ЭЛЕКТРОННОЙ ПОДПИСЬЮ Сертификат ключевой пары сертификата подписанта Код документа: ФЕДЕРАЛЬНАЯ СЛУЖБА ГОСУДАРСТВЕННОЙ РЕГИСТРАЦИИ, КАДАСТРА И КАРТОГРАФИИ Действителен с 11.05.2002 по 15.08.2023	Инициалы, фамилия
ПЕЛТНОС НЕИМЕНОВАНИЕ ДОЛЖНОСТИ	

Земельный участок				
вид объекта недвижимости				
Лист № 24 раздела 4.2	Всего листов раздела 4.2: 32	Всего разделов: 8	Всего листов выписки: 71	
07.03.2023г. № КУВИ-001/2023-56778098				
Кадастровый номер:		78:40:0019185:2262		
Сведения о характерных точках границы части (частей) земельного участка				
Учетный номер части: 78:40:0019185:2262/8				
Система координат СК-1964				
Номер точки	Координаты, м		Описание закрепления на местности	Средняя квадратичная погрешность определения координат характерных точек границ земельного участка, м
	X	Y		
1	2	3	4	5
1	83542.92	100509.73	-	0.1
2	83471.64	100523.31	-	0.1
3	83472.62	100521.13	-	0.1
4	83539	100509.59	-	0.1
1	83542.92	100509.73	-	0.1

	ДОКУМЕНТ ПОДПИСАН ЭЛЕКТРОННОЙ ПОДПИСЬЮ	
Стороной КОМПЕТЕНТНО-КОСМЕТЕРИАЛЬНО-РАДИАР Клиенту ФЕДЕРАЛЬНАЯ СЛУЖБА ГОСУДАРСТВЕННОЙ РЕГИСТРАЦИИ, КАДАСТРА И КАРТОГРАФИИ		
Действителен с 11.03.2023 по 10.03.2023		ИННОВАТЫ, ФИЗИЧЕСКИЕ
ПЕЛНОС ИМЕНСОВАННО ДОЛЖНОСТИ		

Земельный участок				
вид объекта недвижимости				
Лист № 25 раздела 4.2	Всего листов раздела 4.2: 32	Всего разделов: 8	Всего листов выписки: 71	
07.03.2023г. № КУВИ-001/2023-56778098				
Кадастровый номер:		78:40:0019185:2262		
Сведения о характерных точках границы части (частей) земельного участка				
Учетный номер части: 78:40:0019185:2262/9				
Система координат				
Номер точки	Координаты, м		Описание закрепления на местности	Средняя квадратичная погрешность определения координат характерных точек границ земельного участка, м
	X	Y		
1	2	3	4	5
1	83471.7	100523.16	-	-
2	83472.62	100521.13	-	-
3	83539	100509.59	-	-
4	83544.41	100509.78	-	-
5	83538.95	100510.78	-	-
6	83486.99	100520.38	-	-
1	83471.7	100523.16	-	-


 ДОКУМЕНТ ПОДПИСАН ЭЛЕКТРОННОЙ ПОДПИСЬЮ Сертификат ключевой пары сертификата подписанта Код документа: ФЕДЕРАЛЬНАЯ СЛУЖБА ГОСУДАРСТВЕННОЙ РЕГИСТРАЦИИ, КАДАСТРА И КАРТОГРАФИИ Действителен с 11.05.2002 по 15.08.2023	Инициалы, фамилия
ПЕЛНОС ИМЕННОЕ ОБЯЗАННОСТИ	

Земельный участок			
вид объекта недвижимости			
Лист № 26 раздела 4.2	Всего листов раздела 4.2: 32	Всего разделов: 8	Всего листов выписки: 71
07.03.2023г. № КУВИ-001/2023-56778098			
Кадастровый номер:		78:40:0019185:2262	

Сведения о характерных точках границы части (частей) земельного участка

Учетный номер части: 78:40:0019185:2262/10


Номер точки	Координаты, м		Описание закрепления на местности	Система координат	
	X	Y		Средняя квадратичная погрешность определения координат характерных точек границ земельного участка, м	
1	2	3	4	5	
1	83624.72	100515.83	-	-	
2	83596.23	100586.02	-	-	
3	83566.19	100660.48	-	-	
4	83535.73	100735.38	-	-	
5	83508.19	100803.75	-	-	
6	83480.83	100871.15	-	-	
7	83454.73	100935.83	-	-	
8	83426.94	101004.4	-	-	
9	83395.6	101082.55	-	-	
10	83365.45	101156.79	-	-	
11	83359.18	101172.24	-	-	
12	83337.33	101172.89	-	-	
13	83346.92	101149.26	-	-	
14	83377.05	101075.07	-	-	
15	83408.39	100996.92	-	-	
16	83436.19	100928.34	-	-	
17	83462.29	100863.64	-	-	
18	83489.65	100796.25	-	-	
19	83517.19	100727.87	-	-	
20	83547.65	100652.97	-	-	
21	83552.43	100641.13	-	-	
22	83552.53	100641.32	-	-	
23	83552.83	100641.57	-	-	
24	83553.2	100641.7	-	-	




ПЕЛНОС ИМЕННОЕ ДОЛЖНОСТИ

ИНИЦИАЛЫ, ФАМИЛИЯ


Земельный участок				
вид объекта недвижимости				
Лист № 27 раздела 4.2	Всего листов раздела 4.2: 32		Всего разделов: 8	Всего листов выписки: 71
07.03.2023г. № КУВИ-001/2023-56778098				
Кадастровый номер:			78:40:0019185:2262	
1	2	3	4	5
25	83553.59	100641.7	-	-
26	83553.96	100641.57	-	-
27	83554.26	100641.32	-	-
28	83554.45	100640.98	-	-
29	83554.53	100640.6	-	-
30	83554.45	100640.21	-	-
31	83554.26	100639.87	-	-
32	83553.96	100639.62	-	-
33	83553.59	100639.49	-	-
34	83553.2	100639.49	-	-
35	83553.07	100639.54	-	-
36	83577.69	100578.52	-	-
37	83604.11	100513.42	-	-
1	83624.72	100515.83	-	-
1	83582.83	100569.84	-	-
2	83582.46	100569.71	-	-
3	83582.07	100569.71	-	-
4	83581.7	100569.84	-	-
5	83581.4	100570.09	-	-
6	83581.21	100570.43	-	-
7	83581.14	100570.82	-	-
8	83581.2	100571.2	-	-
9	83581.4	100571.54	-	-
10	83581.7	100571.79	-	-
11	83582.07	100571.93	-	-
12	83582.46	100571.93	-	-
13	83582.83	100571.79	-	-
14	83583.13	100571.54	-	-
15	83583.33	100571.2	-	-

 ДОКУМЕНТ ПОДПИСАН ЭЛЕКТРОННОЙ ПОДПИСЬЮ Сертификат ключевой информации о личности Инспекция ФЕДЕРАЛЬНАЯ СЛУЖБА ГОСУДАРСТВЕННОЙ РЕГИСТРАЦИИ, КАДАСТРА И КАРТОГРАФИИ Действителен с 11.05.2002 по 15.08.2023		Инициалы, фамилия
Полное наименование должника		


Земельный участок				
вид объекта недвижимости				
Лист № 28 раздела 4.2	Всего листов раздела 4.2: 32		Всего разделов: 8	Всего листов выписки: 71
07.03.2023г. № КУВИ-001/2023-56778098				
Кадастровый номер:			78:40:0019185:2262	
1	2	3	4	5
16	83583.4	100570.82	-	-
17	83583.32	100570.43	-	-
18	83583.13	100570.09	-	-
1	83582.83	100569.84	-	-
1	83523.17	100718.28	-	-
2	83522.8	100718.15	-	-
3	83522.41	100718.15	-	-
4	83522.04	100718.28	-	-
5	83521.74	100718.53	-	-
6	83521.55	100718.87	-	-
7	83521.48	100719.26	-	-
8	83521.54	100719.64	-	-
9	83521.74	100719.98	-	-
10	83522.04	100720.23	-	-
11	83522.41	100720.37	-	-
12	83522.8	100720.37	-	-
13	83523.17	100720.23	-	-
14	83523.47	100719.98	-	-
15	83523.67	100719.64	-	-
16	83523.74	100719.26	-	-
17	83523.66	100718.87	-	-
18	83523.47	100718.53	-	-
1	83523.17	100718.28	-	-
1	83493.78	100791.44	-	-
2	83493.41	100791.31	-	-
3	83493.03	100791.31	-	-
4	83492.66	100791.44	-	-
5	83492.36	100791.69	-	-
6	83492.16	100792.03	-	-

 ДОКУМЕНТ ПОДПИСАН ЭЛЕКТРОННОЙ ПОДПИСЬЮ Сертификат ключевой информации о личности Код документа: ФЕДЕРАЛЬНАЯ СЛУЖБА ГОСУДАРСТВЕННОЙ РЕГИСТРАЦИИ, КАДАСТРА И КАРТОГРАФИИ Действителен с 11.05.2002 по 15.08.2023		Инициалы, фамилия
ПЕЛНОС ИМЕННОЕ ОБЯЗАННОСТИ		

Земельный участок				
вид объекта недвижимости				
Лист № 29 раздела 4.2	Всего листов раздела 4.2: 32		Всего разделов: 8	Всего листов выписки: 71
07.03.2023г. № КУВИ-001/2023-56778098				
Кадастровый номер:			78:40:0019185:2262	
1	2	3	4	5
7	83492.1	100792.42	-	-
8	83492.16	100792.8	-	-
9	83492.36	100793.14	-	-
10	83492.66	100793.39	-	-
11	83493.02	100793.53	-	-
12	83493.42	100793.53	-	-
13	83493.78	100793.39	-	-
14	83494.08	100793.14	-	-
15	83494.28	100792.8	-	-
16	83494.35	100792.42	-	-
17	83494.28	100792.03	-	-
18	83494.08	100791.69	-	-
1	83493.78	100791.44	-	-
1	83459.3	100877.78	-	-
2	83458.93	100877.64	-	-
3	83458.54	100877.64	-	-
4	83458.17	100877.78	-	-
5	83457.87	100878.03	-	-
6	83457.67	100878.37	-	-
7	83457.61	100878.76	-	-
8	83457.67	100879.14	-	-
9	83457.87	100879.48	-	-
10	83458.17	100879.73	-	-
11	83458.54	100879.87	-	-
12	83458.93	100879.87	-	-
13	83459.3	100879.73	-	-
14	83459.6	100879.48	-	-
15	83459.8	100879.14	-	-
16	83459.87	100878.76	-	-

 ДОКУМЕНТ ПОДПИСАН ЭЛЕКТРОННОЙ ПОДПИСЬЮ		
Сертификат ключа электронной подписи Издатель: ФЕДЕРАЛЬНАЯ СЛУЖБА ГОСУДАРСТВЕННОЙ РЕГИСТРАЦИИ, КАДАСТРА И КАРТОГРАФИИ Действителен с 11.05.2012 по 10.05.2023		
Полное наименование должности		Инициалы, фамилия

Земельный участок				
вид объекта недвижимости				
Лист № 30 раздела 4.2	Всего листов раздела 4.2: 32		Всего разделов: 8	
Всего листов выписки: 71				
07.03.2023г. № КУВИ-001/2023-56778098				
Кадастровый номер:			78:40:0019185:2262	
1	2	3	4	5
17	83459.8	100878.37	-	-
18	83459.6	100878.03	-	-
1	83459.3	100877.78	-	-
1	83428.1	100955.55	-	-
2	83427.74	100955.41	-	-
3	83427.34	100955.41	-	-
4	83426.98	100955.55	-	-
5	83426.68	100955.8	-	-
6	83426.48	100956.14	-	-
7	83426.42	100956.53	-	-
8	83426.48	100956.91	-	-
9	83426.68	100957.25	-	-
10	83426.98	100957.5	-	-
11	83427.34	100957.64	-	-
12	83427.74	100957.64	-	-
13	83428.1	100957.5	-	-
14	83428.4	100957.25	-	-
15	83428.6	100956.91	-	-
16	83428.67	100956.53	-	-
17	83428.6	100956.14	-	-
18	83428.4	100955.8	-	-
1	83428.1	100955.55	-	-
1	83400.06	101025.08	-	-
2	83399.69	101024.95	-	-
3	83399.3	101024.95	-	-
4	83398.93	101025.08	-	-
5	83398.63	101025.33	-	-
6	83398.44	101025.67	-	-
7	83398.37	101026.06	-	-

 ДОКУМЕНТ ПОДПИСАН ЭЛЕКТРОННОЙ ПОДПИСЬЮ Сертификат ключа электронной подписи владельца ФЕДЕРАЛЬНАЯ СЛУЖБА ГОСУДАРСТВЕННОЙ РЕГИСТРАЦИИ, КАДАСТРА И КАРТОГРАФИИ Действителен с 11.05.2002 по 10.05.2023		Инициалы, фамилия
ПЕЛНОС ИМЕННОЕ ОБЯЗАННОСТИ		

Земельный участок			
вид объекта недвижимости			
Лист № 2 раздела 1	Всего листов раздела 1: 3	Всего разделов: 8	Всего листов выписки: 25
08.03.2023г. № КУВИ-001/2023-57022838			
Кадастровый номер:	78:40:0019185:2265		
Сведения о том, что земельный участок расположен в границах особо охраняемой природной территории, охотничьих угодий, лесничества:	данные отсутствуют		
Сведения о результатах проведения государственного земельного надзора:	данные отсутствуют		
Сведения о расположении земельного участка в границах территории, в отношении которой утвержден проект межевания территории:	данные отсутствуют		
Условный номер земельного участка:	данные отсутствуют		
Сведения о принятии акта и (или) заключения договора, предусматривающих предоставление в соответствии с земельным законодательством исполнительным органом государственной власти или органом местного самоуправления, находящегося в государственной или муниципальной собственности земельного участка для строительства жилого дома социального использования или жилого дома коммерческого использования:	данные отсутствуют		
Сведения о том, что земельный участок или земельные участки образованы на основании решения об изъятии земельного участка и (или) расположенного на нем объекта недвижимости для государственных или муниципальных нужд:	данные отсутствуют		
Сведения о том, что земельный участок образован из земель или земельного участка, государственная собственность на которые не разграничена:	данные отсутствуют		
Сведения о наличии земельного спора о местоположении границ земельных участков:	данные отсутствуют		
Статус записи об объекте недвижимости:	Сведения об объекте недвижимости имеют статус "актуальные"		
Особые отметки:	Для данного земельного участка обеспечен доступ посредством земельного участка (земельных участков) с кадастровым номером (кадастровыми номерами): земли общего пользования. Сведения об ограничениях права на объект недвижимости, обременениях данного объекта, не зарегистрированных в реестре прав, ограничениях прав и обременениях недвижимого имущества: вид ограничения (обременения): ограничения прав на земельный участок, предусмотренные статьей 56 Земельного кодекса Российской Федерации; срок действия не установлен. вид ограничения (обременения): ограничения прав на земельный участок, предусмотренные статьей 56 Земельного кодекса		




ДОКУМЕНТ ПОДПИСАН
ЭЛЕКТРОННОЙ ПОДПИСЬЮ

Сертификат ключевой пары сертификата электронной подписи
Выдано: ФЕДЕРАЛЬНАЯ СЛУЖБА ГОСУДАРСТВЕННОЙ
РЕГИСТРАЦИИ, КАДАСТРА И КАРТОГРАФИИ
Действителен с 11.05.2002 по 15.08.2023

ПЕЛНОС ИМЕНОВАНИЕ ДОЛЖНОСТИ

ИНИЦИАЛЫ, ФАМИЛИЯ

Земельный участок			
вид объекта недвижимости			
Лист № 3 раздела 1	Всего листов раздела 1: 3	Всего разделов: 8	Всего листов выписки: 25
08.03.2023г. № КУВИ-001/2023-57022838			
Кадастровый номер:	78:40:0019185:2265		
	Российской Федерации; срок действия не установлен. вид ограничения (обременения): ограничение прав на земельный участок, предусмотренные статьей 56 Земельного кодекса Российской Федерации; срок действия не установлен. вид ограничения (обременения): ограничение прав на земельный участок, предусмотренные статьей 56 Земельного кодекса Российской Федерации; срок действия не установлен. вид ограничения (обременения): ограничение прав на земельный участок, предусмотренные статьей 56 Земельного кодекса Российской Федерации; срок действия не установлен.		
Получатель выписки:	Копылов Владимир Викторович		

 ДОКУМЕНТ ПОДПИСАН ЭЛЕКТРОННОЙ ПОДПИСЬЮ Сертификат ключевой информации: АИСТРАДНРАЛ Код документа: ФЕДЕРАЛЬНАЯ СЛУЖБА ГОСУДАРСТВЕННОЙ РЕГИСТРАЦИИ, КАДАСТРА И КАРТОГРАФИИ Действителен с 11.05.2002 по 15.08.2023	ИНИЦИАЛЫ, ФАМИЛИЯ
ПЕЛНОС ИНИЦИАЛЫ И ФАМИЛИЯ	

Сведения о зарегистрированных правах

Земельный участок			
вид объекта недвижимости			
Лист № 1 раздела 2	Всего листов раздела 2: 3	Всего разделов: 8	Всего листов выписки: 25
08.03.2023г. № КУВИ-001/2023-57022838			
Кадастровый номер:		78:40:0019185:2265	
1	Правообладатель (правообладатели):	1.1	Общество с ограниченной ответственностью "Специализированный застройщик "Сити Девелопмент", ИНН: 7810759889
	Сведения о возможности предоставления третьим лицам персональных данных физического лица:	1.1.1	данные отсутствуют
2	Вид, номер, дата и время государственной регистрации права:	2.1	Собственность 78:40:0019185:2265-78/011/2022-1 22.07.2022 13:56:06
3	Сведения об осуществлении государственной регистрации сделки, права без необходимого в силу закона согласия третьего лица, органа:	3.1	данные отсутствуют
4	Ограничение прав и обременение объекта недвижимости:		
	4.1 вид:		Ипотека в силу закона
	дата государственной регистрации:		22.07.2022 13:56:06
	номер государственной регистрации:		78:40:0019185:2265-78/011/2022-2
	срок, на который установлены ограничение прав и обременение объекта недвижимости:		Срок действия с 05.02.2021 по 01.03.2025
	лицо, в пользу которого установлены ограничение прав и обременение объекта недвижимости:		Физическое лицо
	сведения о возможности предоставления третьим лицам персональных данных физического лица:		данные отсутствуют
	основание государственной регистрации:		Договор купли-продажи земельных участков, № 87-88-89-91-92-94-110-111-1161, выдан 11.12.2020
	сведения об осуществлении государственной регистрации сделки, права, ограничения права без необходимого в силу закона согласия третьего лица, органа:		данные отсутствуют
	сведения об управляющем залогом и о договоре управления залогом, если такой договор заключен для управления ипотекой:		данные отсутствуют



ДОКУМЕНТ ПОДПИСАН
ЭЛЕКТРОННОЙ ПОДПИСЬЮ

Сертификат электронной подписи
Выдано: ФЕДЕРАЛЬНАЯ СЛУЖБА ГОСУДАРСТВЕННОЙ
РЕГИСТРАЦИИ, КАДАСТРА И КАРТОГРАФИИ
Действителен с 11.05.2022 по 15.08.2023

ПЕЛНОС ИМЕНОВАНИЕ ДОЛЖНОСТИ

ИНИЦИАЛЫ, ФАМИЛИЯ

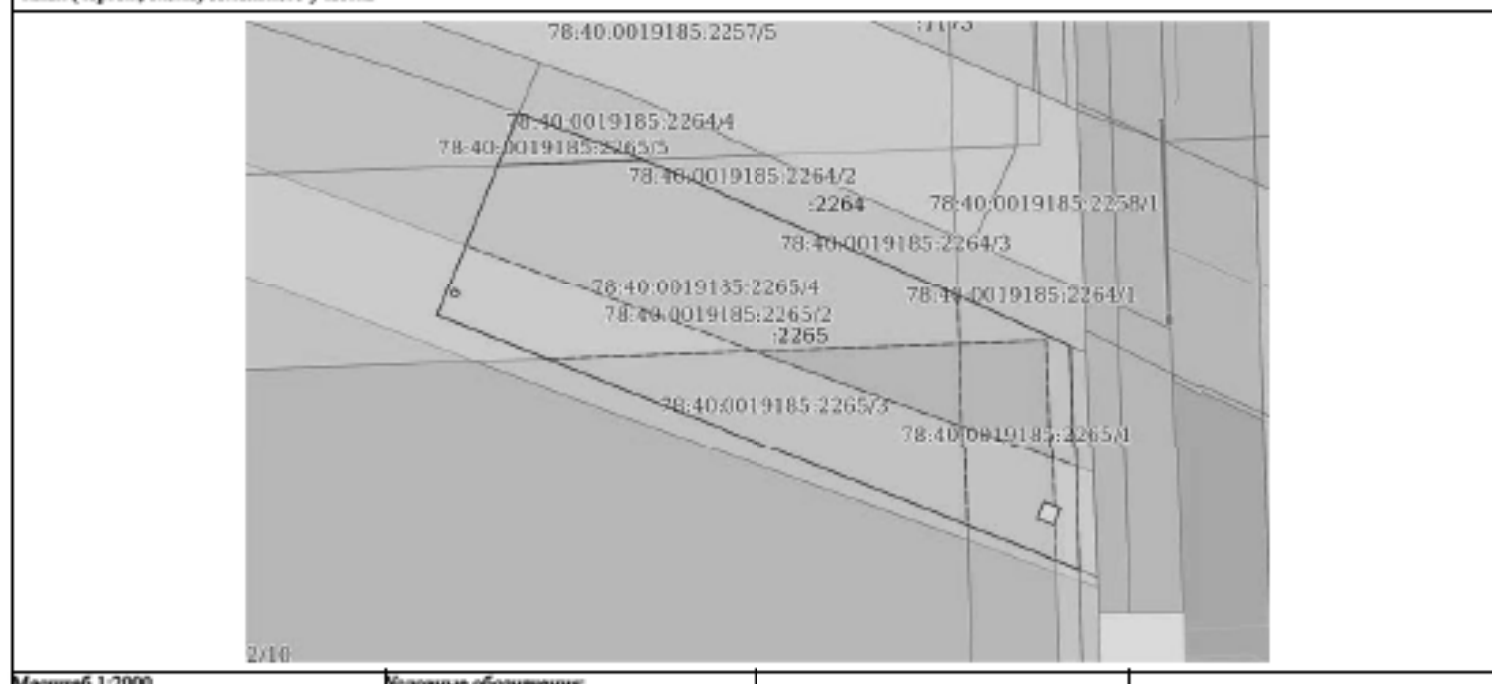
Земельный участок			
вид объекта недвижимости			
Лист № 3 раздела 2	Всего листов раздела 2: 3	Всего разделов: 8	Всего листов выписки: 25
08.03.2023г. № КУВИ-001/2023-57022838			
Кадастровый номер:		78:40:0019185:2265	
11	Сведения о невозможности государственной регистрации перехода, прекращения, ограничения права на земельный участок из земель сельскохозяйственного назначения:	данные отсутствуют	

 ДОКУМЕНТ ПОДПИСАН ЭЛЕКТРОННОЙ ПОДПИСЬЮ Сертификат ключевой пары сертификата подписи Код докум. ФЕДЕРАЛЬНАЯ СЛУЖБА ГОСУДАРСТВЕННОЙ РЕГИСТРАЦИИ, КАДАСТРА И КАРТОГРАФИИ Действителен с 11.05.2002 по 15.08.2023	ПЕЛНЕС ИМЕНСЛОВЕНЕ ДЕЛНОСТИ ИМЕННИЦАТА, ФАМИЛИЯ
---	--

Выписка из Единого государственного реестра недвижимости об объекте недвижимости
Описание местоположения земельного участка


Земельный участок вид объекта недвижимости			
Лист № 1 раздела 3	Всего листов раздела 3: 1	Всего разделов: 8	Всего листов выписки: 25
08.03.2023г. № КУВИ-001/2023-57022838			
Кадастровый номер:		78:40:0019185:2265	

План (чертеж, схема) земельного участка



Масштаб 1:2000

Условные обозначения:

 ДОКУМЕНТ ПОДПИСАН ЭЛЕКТРОННОЙ ПОДПИСЬЮ Сертификат ключевой информации: АИСТРАДАН/2018 Код документа: ФЕДЕРАЛЬНАЯ СЛУЖБА ГОСУДАРСТВЕННОЙ РЕГИСТРАЦИИ, КАДАСТРА И КАРТОГРАФИИ Действителен с 01.05.2002 по 15.05.2023	Инициалы, фамилия
ПЕЛНОС ИМЕНОВАНИЕ ДОЛЖНОСТИ	

Выписка из Единого государственного реестра недвижимости об объекте недвижимости
Описание местоположения земельного участка

Земельный участок			
вид объекта недвижимости			
Лист № 1 раздела 3.1	Всего листов раздела 3.1: 2	Всего разделов: 8	Всего листов выписки: 25
08.03.2023г. № КУВИ-001/2023-57022838			
Кадастровый номер:		78:40:0019185:2265	

Описание местоположения границ земельного участка							
№ п/п	Номер точки		Дирекционный угол	Горизонтальное проложение, м	Описание закрепления на местности	Кадастровые номера смежных участков	Сведения об адресах правообладателей смежных земельных участков
	начальная	конечная					
1	2	3	4	5	6	7	8
1	1.1.1	1.1.2	110°19.2'	46.33	данные отсутствуют	78:40:0019185:2264	адрес отсутствует
2	1.1.1	1.1.1			данные отсутствуют	78:40:0019185:2261	адрес отсутствует
3	1.1.2	1.1.3	111°28.4'	6.15	данные отсутствуют	78:40:0019185:2264	адрес отсутствует
4	1.1.3	1.1.4	113°2.5'	87.97	данные отсутствуют	78:40:0019185:2264	адрес отсутствует
5	1.1.4	1.1.5	114°20.9'	73.68	данные отсутствуют	78:40:0019185:2264	адрес отсутствует
6	1.1.5	1.1.6	178°18.1'	80.0	данные отсутствуют	78:40:0019185:2266	адрес отсутствует
7	1.1.6	1.1.7	291°42.2'	246.19	данные отсутствуют	78:40:0019185:2262	адрес отсутствует
8	1.1.6	1.1.6			данные отсутствуют	78:40:0019185:2263	адрес отсутствует
9	1.1.7	1.1.1	22°0.1'	77.73	данные отсутствуют	78:40:0019185:2262	адрес отсутствует
10	1.2.8	1.2.9	200°52.2'	6.4	данные отсутствуют	данные отсутствуют	данные отсутствуют
11	1.2.9	1.2.10	110°44.8'	6.35	данные отсутствуют	данные отсутствуют	данные отсутствуют
12	1.2.10	1.2.11	20°47.2'	6.4	данные отсутствуют	данные отсутствуют	данные отсутствуют
13	1.2.11	1.2.8	290°46.7'	6.34	данные отсутствуют	данные отсутствуют	данные отсутствуют
14	1.3.12	1.3.13	225°0.0'	0.41	данные отсутствуют	данные отсутствуют	данные отсутствуют
15	1.3.13	1.3.14	207°10.9'	0.42	данные отсутствуют	данные отсутствуют	данные отсутствуют
16	1.3.14	1.3.15	188°19.6'	0.41	данные отсутствуют	данные отсутствуют	данные отсутствуют
17	1.3.15	1.3.16	171°52.2'	0.42	данные отсутствуют	данные отсутствуют	данные отсутствуют
18	1.3.16	1.3.17	152°49.1'	0.42	данные отсутствуют	данные отсутствуют	данные отсутствуют
19	1.3.17	1.3.18	135°0.0'	0.41	данные отсутствуют	данные отсутствуют	данные отсутствуют
20	1.3.18	1.3.19	117°10.9'	0.42	данные отсутствуют	данные отсутствуют	данные отсутствуют
21	1.3.19	1.3.20	98°7.8'	0.42	данные отсутствуют	данные отсутствуют	данные отсутствуют
22	1.3.20	1.3.21	81°40.4'	0.41	данные отсутствуют	данные отсутствуют	данные отсутствуют

 ДОКУМЕНТ ПОДПИСАН ЭЛЕКТРОННОЙ ПОДПИСЬЮ Стороной КОМПЕТЕНТНО-ВОСПОМОГАТЕЛЬНОЙ Службы ФЕДЕРАЛЬНАЯ СЛУЖБА ГОСУДАРСТВЕННОЙ РЕГИСТРАЦИИ, КАДАСТРА И КАРТОГРАФИИ (дата подписания: 07.03.2023 по 10.03.2023)	Инициалы, фамилия
ПЕЛНОС ИМЕННОЕ ДОЛЖНОСТИ	

Земельный участок							
вид объекта недвижимости							
Лист № 2 раздела 3.1		Всего листов раздела 3.1: 2		Всего разделов: 8		Всего листов выписки: 25	
08.03.2023г. № КУВИ-001/2023-57022838							
Кадастровый номер:				78:40:0019185:2265			
1	2	3	4	5	6	7	8
23	1.3.21	1.3.22	62°49.1'	0.42	данные отсутствуют	данные отсутствуют	данные отсутствуют
24	1.3.22	1.3.23	45°0.0'	0.41	данные отсутствуют	данные отсутствуют	данные отсутствуют
25	1.3.23	1.3.24	27°10.9'	0.42	данные отсутствуют	данные отсутствуют	данные отсутствуют
26	1.3.24	1.3.25	9°27.7'	0.43	данные отсутствуют	данные отсутствуют	данные отсутствуют
27	1.3.25	1.3.26	350°18.7'	0.42	данные отсутствуют	данные отсутствуют	данные отсутствуют
28	1.3.26	1.3.27	332°49.1'	0.42	данные отсутствуют	данные отсутствуют	данные отсутствуют
29	1.3.27	1.3.28	315°0.0'	0.41	данные отсутствуют	данные отсутствуют	данные отсутствуют
30	1.3.28	1.3.29	297°10.9'	0.42	данные отсутствуют	данные отсутствуют	данные отсутствуют
31	1.3.29	1.3.30	279°41.3'	0.42	данные отсутствуют	данные отсутствуют	данные отсутствуют
32	1.3.30	1.3.31	260°32.3'	0.43	данные отсутствуют	данные отсутствуют	данные отсутствуют
33	1.3.31	1.3.12	242°49.1'	0.42	данные отсутствуют	данные отсутствуют	данные отсутствуют


 ДОКУМЕНТ ПОДПИСАН ЭЛЕКТРОННОЙ ПОДПИСЬЮ		
Сертификат ключей электронной подписи Издатель: ФЕДЕРАЛЬНАЯ СЛУЖБА ГОСУДАРСТВЕННОЙ РЕГИСТРАЦИИ, КАДАСТРА И КАРТОГРАФИИ Действителен с 11.05.2002 по 15.08.2023		Инициалы, фамилия
Полное наименование должника		

Выписка из Единого государственного реестра недвижимости об объекте недвижимости
Описание местоположения земельного участка

Земельный участок			
вид объекта недвижимости			
Лист № 1 раздела 3.2	Всего листов раздела 3.2: 2	Всего разделов: 8	Всего листов выписки: 25
08.03.2023г. № КУВИ-001/2023-57022838			
Кадастровый номер:		78:40:0019185:2265	

Сведения о характеристических точках границы земельного участка

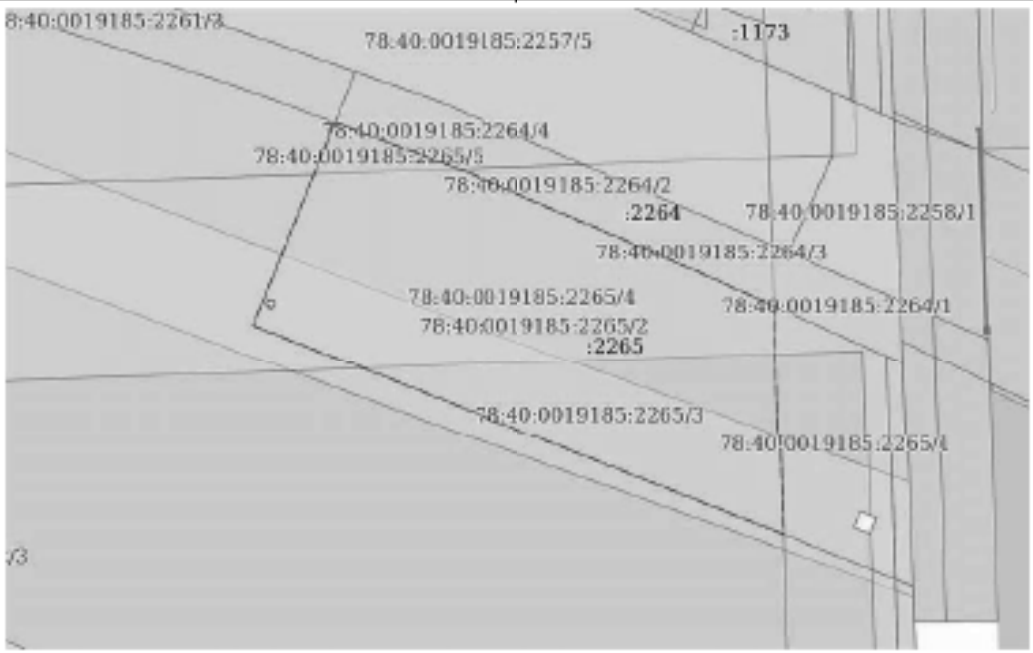
Номер точки	Координаты, м		Описание закрепления на местности	Средняя квадратичная погрешность определения координат характерных точек границ земельного участка, м
	X	Y		
1	2	3	4	5
1	83674.07	100968.12	-	0.1
2	83657.98	101011.57	-	0.1
3	83655.73	101017.29	-	0.1
4	83621.3	101098.24	-	0.1
5	83590.92	101165.37	-	0.1
6	83510.96	101167.74	-	0.1
7	83602	100939	-	0.1
1	83674.07	100968.12	-	0.1
1	83535.13	101155.08	-	0.1
2	83532.88	101161.01	-	0.1
3	83526.9	101158.74	-	0.1
4	83529.15	101152.8	-	0.1
1	83535.13	101155.08	-	0.1
1	83610.82	100944.58	-	0.1
2	83611.01	100944.95	-	0.1
3	83611.08	100945.37	-	0.1
4	83611.01	100945.78	-	0.1
5	83610.82	100946.15	-	0.1
6	83610.53	100946.44	-	0.1
7	83610.16	100946.63	-	0.1
8	83609.75	100946.7	-	0.1
9	83609.33	100946.63	-	0.1

 ДОКУМЕНТ ПОДПИСАН ЭЛЕКТРОННОЙ ПОДПИСЬЮ Сертификат ключа электронной подписи владельца ФЕДЕРАЛЬНАЯ СЛУЖБА ГОСУДАРСТВЕННОЙ РЕГИСТРАЦИИ, КАДАСТРА И КАРТОГРАФИИ Действителен с 11.05.2002 по 15.08.2023	Инициалы, фамилия
Полное наименование должности	

Выписка из Единого государственного реестра недвижимости об объекте недвижимости
Сведения о частях земельного участка

Земельный участок			
вид объекта недвижимости			
Лист № 1 раздела 4	Всего листов раздела 4: 5	Всего разделов: 8	Всего листов выписки: 25
08.03.2023г. № КУВИ-001/2023-57022838			
Кадастровый номер:		78:40:0019185:2265	
План (чертеж, схема) части земельного участка		Учетный номер части: 78:40:0019185:2265/1	
Масштаб 1:1000	Условные обозначения:		

	<p>ДОКУМЕНТ ПОДПИСАН ЭЛЕКТРОННОЙ ПОДПИСЬЮ</p> <p>Сертификат ключа электронной подписи Клиенту: ФЕДЕРАЛЬНАЯ СЛУЖБА ГОСУДАРСТВЕННОЙ РЕГИСТРАЦИИ, КАДАСТРА И КАРТОГРАФИИ Действителен с 11.05.2022 по 15.08.2023</p>	<p>Инициалы, фамилия</p>
ПЕЛНЕС ИНИЦИАЛЫ И ФАМИЛИЯ		

Земельный участок вид объекта недвижимости			
Лист № 2 раздела 4	Всего листов раздела 4: 5	Всего разделов: 8	Всего листов выписки: 25
08.03.2023г. № КУВИ-001/2023-57022838			
Кадастровый номер:		78:40:0019185:2265	
План (чертеж, схема) части земельного участка		Учетный номер части: 78:40:0019185:2265/2	
			
Масштаб 1:2000	Основные обозначения:		



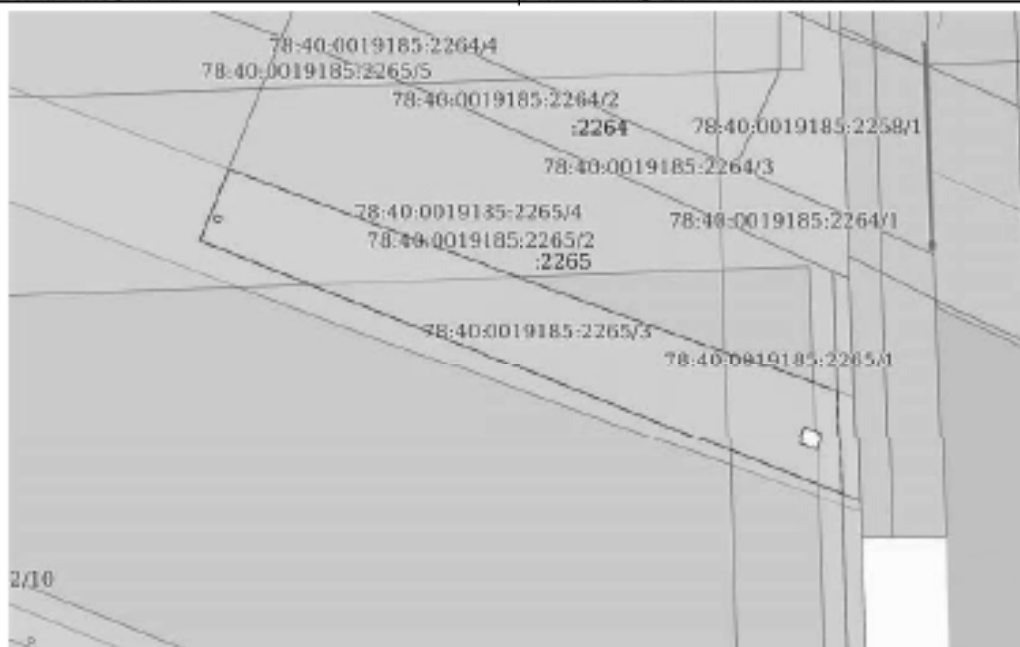
ДОКУМЕНТ ПОДПИСАН
ЭЛЕКТРОННОЙ ПОДПИСЬЮ

Сергей Александрович
Кореньков
ФЕДЕРАЛЬНАЯ СЛУЖБА ГОСУДАРСТВЕННОЙ
РЕГИСТРАЦИИ, КАДАСТРА И КАРТОГРАФИИ
Должность: с 17.05.2022 по 18.08.2023

ПЕЛНЕС ИДИМСОНВЕНС ДИДЖИОНС


ИДИДЖИОНС, ФИДИМОНС

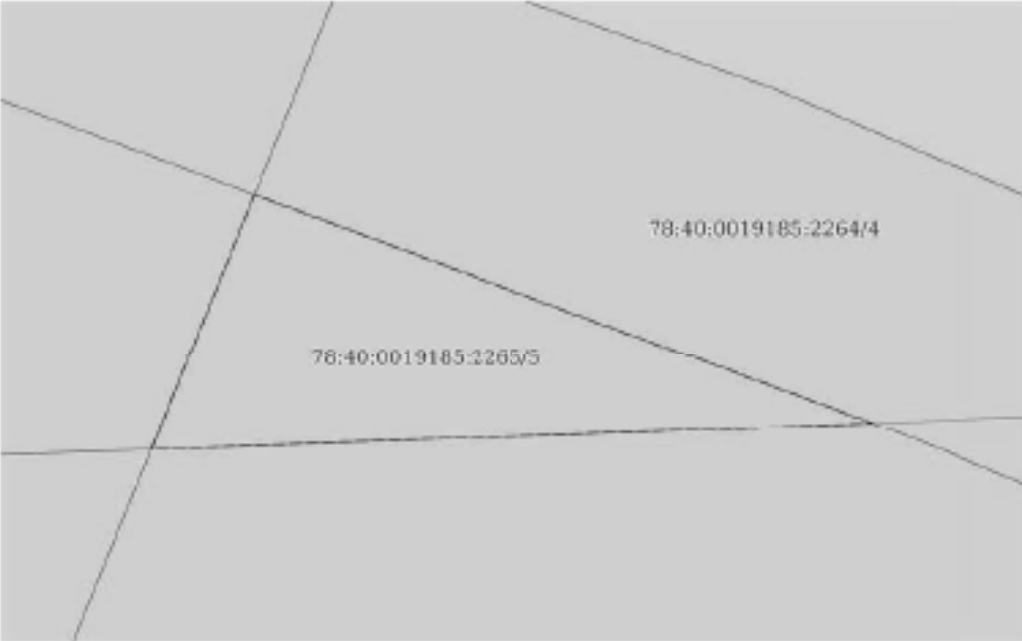
Земельный участок вид объекта недвижимости			
Лист № 3 раздела 4	Всего листов раздела 4: 5	Всего разделов: 8	Всего листов выписки: 25
08.03.2023г. № КУВИ-001/2023-57022838			
Кадастровый номер:		78:40:0019185:2265	
План (чертеж, схема) части земельного участка		Учетный номер части: 78:40:0019185:2265/3	




Масштаб 1:2000

Основные обозначения

 ДОКУМЕНТ ПОДПИСАН ЭЛЕКТРОННОЙ ПОДПИСЬЮ Сертификат ключевой пары электронной подписи Код документа: ФЕДЕРАЛЬНАЯ СЛУЖБА ГОСУДАРСТВЕННОЙ РЕГИСТРАЦИИ, КАДАСТРА И КАРТОГРАФИИ Действителен с 11.05.2020 по 15.06.2025	Инициалы, фамилия
ПЕЛНЕС ИНИЦИАЛЫ И ФАМИЛИЯ	

Земельный участок вид объекта недвижимости			
Лист № 5 раздела 4	Всего листов раздела 4: 5	Всего разделов: 8	Всего листов выписки: 25
08.03.2023г. № КУВИ-001/2023-57022838			
Кадастровый номер:		78:40:0019185:2265	
План (чертеж, схема) части земельного участка		Учетный номер части: 78:40:0019185:2265/5	
			
Масштаб 1:400	Буквенные обозначения:		

 ДОКУМЕНТ ПОДПИСАН ЭЛЕКТРОННОЙ ПОДПИСЬЮ Стороны: КОМПЕТ-КОММУНИКАЦИОННЫЕ КОДЫ: ФЕДЕРАЛЬНАЯ СЛУЖБА ГОСУДАРСТВЕННОЙ РЕГИСТРАЦИИ, КАДАСТРА И КАРТОГРАФИИ Действителен с 17.05.2022 по 15.08.2023	ИНИЦИАЛЫ, ФАМИЛИЯ
ПЕЛНОС ИНИЦИАЛЫ И ФАМИЛИЯ	

Выписка из Единого государственного реестра недвижимости об объекте недвижимости
Сведения о частях земельного участка

Земельный участок			
вид объекта недвижимости			
Лист № 1 раздела 4.2	Всего листов раздела 4.2: 8	Всего разделов: 8	Всего листов выписки: 25
08.03.2023г. № КУВИ-001/2023-57022838			
Кадастровый номер:		78:40:0019185:2265	

Сведения о характерных точках границы части (частей) земельного участка				
Учетный номер части: 78:40:0019185:2265/1				
Система координат СК-1964				
Номер точки	Координаты, м		Описание закрепления на местности	Средняя квадратичная погрешность определения координат характерных точек границ земельного участка, м
	X	Y		
1	2	3	4	5
1	83609.07	101125.27	-	0.1
2	83590.92	101165.37	-	0.1
3	83510.96	101167.74	-	0.1
4	83526.81	101127.91	-	0.1
1	83609.07	101125.27	-	0.1
1	83535.13	101155.08	-	0.1
2	83532.88	101161.01	-	0.1
3	83526.9	101158.74	-	0.1
4	83529.15	101152.8	-	0.1
1	83535.13	101155.08	-	0.1

 ДОКУМЕНТ ПОДПИСАН ЭЛЕКТРОННОЙ ПОДПИСЬЮ Сертификат ключевой пары сертификата подписанта Код документа: ФЕДЕРАЛЬНАЯ СЛУЖБА ГОСУДАРСТВЕННОЙ РЕГИСТРАЦИИ, КАДАСТРА И КАРТОГРАФИИ Действителен с 11.05.2002 по 15.08.2023	Инициалы, фамилия
Полное наименование должника	

Земельный участок				
вид объекта недвижимости				
Лист № 3 раздела 4.2	Всего листов раздела 4.2: 8		Всего разделов: 8	
Всего листов выписки: 25				
08.03.2023г. № КУВИ-001/2023-57022838				
Кадастровый номер:			78:40:0019185:2265	
1	2	3	4	5
17	83609.33	100944.1	-	0.1
18	83609.75	100944.04	-	0.1
19	83610.16	100944.1	-	0.1
20	83610.53	100944.29	-	0.1
1	83610.82	100944.58	-	0.1

 ДОКУМЕНТ ПОДПИСАН ЭЛЕКТРОННОЙ ПОДПИСЬЮ Сертификат ключа электронной подписи выдан: ФЕДЕРАЛЬНАЯ СЛУЖБА ГОСУДАРСТВЕННОЙ РЕГИСТРАЦИИ, КАДАСТРА И КАРТОГРАФИИ Действителен с 17.05.2002 по 15.08.2023	Инициалы, фамилия
ПЕЛНОС ИМЕНСНОВЕННС ДОЛЖНОСТИ	

Земельный участок			
вид объекта недвижимости			


Лист № 4 раздела 4.2	Всего листов раздела 4.2: 8	Всего разделов: 8	Всего листов выписки: 25
----------------------	-----------------------------	-------------------	--------------------------

08.03.2023г. № КУВИ-001/2023-57022838

Кадастровый номер: 78:40:0019185:2265

Сведения о характерных точках границы части (частей) земельного участка			
Учетный номер части: 78:40:0019185:2265/3			

Номер точки	Координаты, м		Описание закрепления на местности	Средняя квадратичная погрешность определения координат характерных точек границ земельного участка, м
	X	Y		
1	2	3	4	5
1	83627.32	100949.23	-	0.1
2	83603.86	101011.92	-	0.1
3	83550.09	101160.52	-	0.1
4	83547.88	101166.64	-	0.1
5	83510.96	101167.74	-	0.1
6	83602	100939	-	0.1
1	83627.32	100949.23	-	0.1
1	83535.13	101155.08	-	0.1
2	83532.88	101161.01	-	0.1
3	83526.9	101158.74	-	0.1
4	83529.15	101152.8	-	0.1
1	83535.13	101155.08	-	0.1
1	83610.82	100944.58	-	0.1
2	83611.01	100944.95	-	0.1
3	83611.08	100945.37	-	0.1
4	83611.01	100945.78	-	0.1
5	83610.82	100946.15	-	0.1
6	83610.53	100946.44	-	0.1
7	83610.16	100946.63	-	0.1
8	83609.75	100946.7	-	0.1
9	83609.33	100946.63	-	0.1
10	83608.96	100946.44	-	0.1
11	83608.67	100946.15	-	0.1
12	83608.48	100945.78	-	0.1

	 <p>ДОКУМЕНТ ПОДПИСАН ЭЛЕКТРОННОЙ ПОДПИСЬЮ Стороной КОМПЕТЕНТНО-ВЕЩНО-ПРАВОВОГО АГЕНТСТВА Федеральной службы государственной регистрации, кадастра и картографии Действителен с 11.05.2022 по 15.05.2023</p>	
Полное наименование должности	Инициалы, фамилия	

Земельный участок			
вид объекта недвижимости			
Лист № 6 раздела 4.2	Всего листов раздела 4.2: 8	Всего разделов: 8	Всего листов выписки: 25
08.03.2023г. № КУВИ-001/2023-57022838			
Кадастровый номер:		78:40:0019185:2265	

Сведения о характерных точках границы части (частей) земельного участка

Учетный номер части: 78:40:0019185:2265/4

Система координат СК-1964

Номер точки	Координаты, м		Описание закрепления на местности	Средняя квадратичная погрешность определения координат характерных точек границ земельного участка, м
	X	Y		
1	2	3	4	5
1	83655.83	100960.77	-	0.1
2	83657.69	101012.32	-	0.1
3	83655.73	101017.29	-	0.1
4	83621.3	101098.24	-	0.1
5	83590.92	101165.37	-	0.1
6	83510.96	101167.74	-	0.1
7	83514.25	101159.48	-	0.1
8	83527.61	101159.01	-	0.1
9	83532.88	101161.01	-	0.1
10	83533.71	101158.82	-	0.1
11	83592.86	101156.93	-	0.1
12	83586.42	100978.14	-	0.1
13	83602	100939	-	0.1
1	83655.83	100960.77	-	0.1
1	83610.82	100944.58	-	0.1
2	83611.01	100944.95	-	0.1
3	83611.08	100945.37	-	0.1
4	83611.01	100945.78	-	0.1
5	83610.82	100946.15	-	0.1
6	83610.53	100946.44	-	0.1
7	83610.16	100946.63	-	0.1
8	83609.75	100946.7	-	0.1
9	83609.33	100946.63	-	0.1
10	83608.96	100946.44	-	0.1

ДОКУМЕНТ ПОДПИСАН
ЭЛЕКТРОННОЙ ПОДПИСЬЮ

Стороной КОМПЕТЕНТНО-ТЕХНОЛОГИЧЕСКОГО ЦЕНТРА
 КОМПЕТЕНТНО-ТЕХНОЛОГИЧЕСКОГО ЦЕНТРА
 ФЕДЕРАЛЬНОЙ СЛУЖБЫ ГОСУДАРСТВЕННОЙ
 РЕГИСТРАЦИИ, КАДАСТРА И КАРТОГРАФИИ
 Действителен с 11.05.2022 по 10.05.2023


ПЕЛНОС НАИМЕНОВАНИЕ ДОЛЖНОСТИ

ИНИЦИАЛЫ, ФАМИЛИЯ

Земельный участок				
вид объекта недвижимости				
Лист № 7 раздела 4.2	Всего листов раздела 4.2: 8		Всего разделов: 8	
Всего листов выписки: 25				
08.03.2023г. № КУВИ-001/2023-57022838				
Кадастровый номер:			78:40:0019185:2265	
1	2	3	4	5
11	83608.67	100946.15	-	0.1
12	83608.48	100945.78	-	0.1
13	83608.42	100945.37	-	0.1
14	83608.48	100944.95	-	0.1
15	83608.67	100944.58	-	0.1
16	83608.96	100944.29	-	0.1
17	83609.33	100944.1	-	0.1
18	83609.75	100944.04	-	0.1
19	83610.16	100944.1	-	0.1
20	83610.53	100944.29	-	0.1
1	83610.82	100944.58	-	0.1

 ДОКУМЕНТ ПОДПИСАН ЭЛЕКТРОННОЙ ПОДПИСЬЮ		
Сертификат ключей электронной подписи Издатель: ФЕДЕРАЛЬНАЯ СЛУЖБА ГОСУДАРСТВЕННОЙ РЕГИСТРАЦИИ, КАДАСТРА И КАРТОГРАФИИ Действителен с 17.05.2002 по 15.08.2023		
Полное наименование должника		ИННОВАТЫ, ФИЗИЧЕСКАЯ

Земельный участок				
вид объекта недвижимости				
Лист № 8 раздела 4.2	Всего листов раздела 4.2: 8	Всего разделов: 8	Всего листов выписки: 25	
08.03.2023г. № КУВИ-001/2023-57022838				
Кадастровый номер:		78:40:0019185:2265		
Сведения о характерных точках границы части (частей) земельного участка				
Учетный номер части: 78:40:0019185:2265/5				
Система координат СК-1964				
Номер точки	Координаты, м		Описание закрепления на местности	Средняя квадратичная погрешность определения координат характерных точек границ земельного участка, м
	X	Y		
1	2	3	4	5
1	83674.07	100968.12	-	0.1
2	83657.98	101011.57	-	0.1
3	83657.69	101012.32	-	0.1
4	83655.83	100960.77	-	0.1
1	83674.07	100968.12	-	0.1

 ДОКУМЕНТ ПОДПИСАН ЭЛЕКТРОННОЙ ПОДПИСЬЮ Сертификат ключевой пары сертификата подписанта Код документа: ФЕДЕРАЛЬНАЯ СЛУЖБА ГОСУДАРСТВЕННОЙ РЕГИСТРАЦИИ, КАДАСТРА И КАРТОГРАФИИ Действителен с 17.05.2002 по 15.08.2023	Инициалы, фамилия
ПЕЛТНОС НЕИМЕНОВАНИЕ ДОЛЖНОСТИ	

Земельный участок вид объекта недвижимости			
Лист № 2 раздела 1	Всего листов раздела 1: 3	Всего разделов: 8	Всего листов выписки: 45
08.03.2023г. № КУВИ-001/2023-56885512			
Кадастровый номер:	78:40:0019185:2271		
Сведения о том, что земельный участок расположен в границах особо охраняемой природной территории, охотничьих угодий, лесничества:	данные отсутствуют		
Сведения о результатах проведения государственного земельного надзора:	данные отсутствуют		
Сведения о расположении земельного участка в границах территории, в отношении которой утвержден проект межевания территории:	данные отсутствуют		
Условный номер земельного участка:	данные отсутствуют		
Сведения о принятии акта и (или) заключения договора, предусматривающих предоставление в соответствии с земельным законодательством исполнительным органом государственной власти или органом местного самоуправления, находящегося в государственной или муниципальной собственности земельного участка для строительства жилого дома социального использования или жилого дома коммерческого использования:	данные отсутствуют		
Сведения о том, что земельный участок или земельные участки образованы на основании решения об изъятии земельного участка и (или) расположенного на нем объекта недвижимости для государственных или муниципальных нужд:	данные отсутствуют		
Сведения о том, что земельный участок образован из земель или земельного участка, государственная собственность на которые не разграничена:	данные отсутствуют		
Сведения о наличии земельного спора о местоположении границ земельных участков:	данные отсутствуют		
Статус записи об объекте недвижимости:	Сведения об объекте недвижимости имеют статус "актуальные"		
Особые отметки:	Для данного земельного участка обеспечен доступ посредством земельного участка (земельных участков) с кадастровым номером (кадастровыми номерами): земли общего пользования. Сведения об ограничениях права на объект недвижимости, обременениях данного объекта, не зарегистрированных в реестре прав, ограничений прав и обременений недвижимого имущества: вид ограничения (обременения): ограничения прав на земельный участок, предусмотренные статьей 56 Земельного кодекса Российской Федерации; срок действия: с 22.07.2022; реквизиты документа-основания: постановление "О порядке установления охранных зон объектов электросетевого хозяйства и особых		




ДОКУМЕНТ ПОДПИСАН
ЭЛЕКТРОННОЙ ПОДПИСЬЮ

Сертификат ключевой инфраструктуры
Идентификатор: ФЕДЕРАЛЬНАЯ СЛУЖБА ГОСУДАРСТВЕННОЙ
РЕГИСТРАЦИИ, КАДАСТРА И КАРТОГРАФИИ
Действителен с 11.05.2002 по 15.06.2025

ПЕЛНОС ИМЕНОВАНИЕ ДОЛЖНОСТИ

ИНИЦИАЛЫ, ФАМИЛИЯ

Земельный участок			
вид объекта недвижимости			
Лист № 3 раздела 1	Всего листов раздела 1: 3	Всего разделов: 8	Всего листов выписки: 45
08.03.2023г. № КУВИ-001/2023-5688512			
Кадастровый номер:	78:40:0019185:2271		
	<p>условий использования земельных участков, расположенных в границах таких зон" от 24.02.2009 № 160 выдан: Правительство Российской Федерации; вид ограничения (обременения): ограничения прав на земельный участок, предусмотренные статьей 56 Земельного кодекса Российской Федерации; срок действия: с 22.07.2022; реквизиты документа-основания: постановление "О порядке установления охранных зон объектов электросетевого хозяйства и особых условий использования земельных участков, расположенных в границах таких зон" от 24.02.2009 № 160 выдан: Правительство Российской Федерации; вид ограничения (обременения): ограничения прав на земельный участок, предусмотренные статьей 56 Земельного кодекса Российской Федерации; срок действия не установлен. вид ограничения (обременения): ограничения прав на земельный участок, предусмотренные статьей 56 Земельного кодекса Российской Федерации; срок действия не установлен. вид ограничения (обременения): ограничения прав на земельный участок, предусмотренные статьей 56 Земельного кодекса Российской Федерации; срок действия не установлен. вид ограничения (обременения): ограничения прав на земельный участок, предусмотренные статьей 56 Земельного кодекса Российской Федерации; срок действия не установлен. вид ограничения (обременения): ограничения прав на земельный участок, предусмотренные статьей 56 Земельного кодекса Российской Федерации; срок действия не установлен. вид ограничения (обременения): ограничения прав на земельный участок, предусмотренные статьей 56 Земельного кодекса Российской Федерации; срок действия не установлен. вид ограничения (обременения): ограничения прав на земельный участок, предусмотренные статьей 56 Земельного кодекса Российской Федерации; срок действия не установлен.</p>		
Получатель выписки:	Копылов Владимир Викторович		

 ДОКУМЕНТ ПОДПИСАН ЭЛЕКТРОННОЙ ПОДПИСЬЮ	Сертификат ключей электронной подписи Выдан: ФЕДЕРАЛЬНАЯ СЛУЖБА ГОСУДАРСТВЕННОЙ РЕГИСТРАЦИИ, КАДАСТРА И КАРТОГРАФИИ Действителен с 11.05.2022 по 15.08.2023	Инициалы, фамилия
Полное наименование должности		

Выписка из Единого государственного реестра недвижимости об объекте недвижимости

Сведения о зарегистрированных правах

Земельный участок			
вид объекта недвижимости			
Лист № 1 раздела 2	Всего листов раздела 2: 3	Всего разделов: 8	Всего листов выписки: 45
08.03.2023г. № КУВИ-001/2023-56885512			
Кадастровый номер:		78:40:0019185:2271	
1	Правообладатель (правообладатели):	1.1	Общество с ограниченной ответственностью "Специализированный застройщик "Сити Девелопмент", ИНН: 7810759889
	Сведения о возможности предоставления третьим лицам персональных данных физического лица:	1.1.1	данные отсутствуют
2	Вид, номер, дата и время государственной регистрации права:	2.1	Собственность 78:40:0019185:2271-78/011/2022-1 22.07.2022 14:48:18
3	Сведения об осуществлении государственной регистрации сделки, права без необходимого в силу закона согласия третьего лица, органа:	3.1	данные отсутствуют
4	Ограничение прав и обременение объекта недвижимости:		
	4.1 вид:		Ипотека в силу закона
	дата государственной регистрации:		22.07.2022 14:48:18
	номер государственной регистрации:		78:40:0019185:2271-78/011/2022-3
	срок, на который установлены ограничение прав и обременение объекта недвижимости:		Срок действия с 05.02.2021 по 01.03.2025
	лицо, в пользу которого установлены ограничение прав и обременение объекта недвижимости:		Физическое лицо
	сведения о возможности предоставления третьим лицам персональных данных физического лица:		данные отсутствуют
	основание государственной регистрации:		Договор купли-продажи земельных участков, № 87-88-89-91-92-94-110-111-1161, выдан 11.12.2020
	сведения об осуществлении государственной регистрации сделки, права, ограничения права без необходимого в силу закона согласия третьего лица, органа:		данные отсутствуют
	сведения об утратившем залог и о договоре управления залогом, если такой договор заключен для управления ипотекой:		данные отсутствуют
	сведения о депозитарии, который осуществляет хранение обезличенной документарной закладной или электронной закладной:		



ДОКУМЕНТ ПОДПИСАН
ЭЛЕКТРОННОЙ ПОДПИСЬЮ

Сертификат ключевой электронной подписи
Выдано: ФЕДЕРАЛЬНАЯ СЛУЖБА ГОСУДАРСТВЕННОЙ
РЕГИСТРАЦИИ, КАДАСТРА И КАРТОГРАФИИ
Действителен с 11.05.2012 по 15.08.2023

ПЕЛНОС НАИМЕНОВАНИЕ ДОЛЖНОСТИ

ИНИЦИАЛЫ, ФАМИЛИЯ

Земельный участок	
вид объекта недвижимости	
Лист № 2 раздела 2	Всего листов раздела 2: 3
Всего разделов: 8	
Всего листов выписки: 45	
08.03.2023г. № КУВИ-001/2023-5688512	
Кадастровый номер:	78:40:0019185:2271
4.2	<p>сведения о внесении изменений или дополнений в регистрационную запись об ипотеке:</p> <p>вид: Ипотека в силу закона</p> <p>дата государственной регистрации: 22.07.2022 14:48:18</p> <p>номер государственной регистрации: 78:40:0019185:2271-78/011/2022-2</p> <p>срок, на который установлены ограничение прав и обременение объекта недвижимости: Срок действия с 05.02.2021 по 01.03.2025</p> <p>лицо, в пользу которого установлены ограничение прав и обременение объекта недвижимости: Физическое лицо</p> <p>сведения о возможности предоставления третьим лицам персональных данных физического лица: данные отсутствуют</p> <p>основание государственной регистрации: Договор купли-продажи земельных участков, № 87-88-89-91-92-94-110-111-1161, выдан 11.12.2020</p> <p>сведения об осуществлении государственной регистрации сделки, права, ограничения права без необходимого в силу закона согласия третьего лица, органа: данные отсутствуют</p> <p>сведения об утрачивающем залоге и о договоре управления залогом, если такой договор заключен для управления ипотекой: данные отсутствуют</p> <p>сведения о депозитарии, который осуществляет хранение обезличенной документальной закладной или электронной закладной: данные отсутствуют</p> <p>сведения о внесении изменений или дополнений в регистрационную запись об ипотеке:</p>
5	Договоры участия в долевом строительстве: не зарегистрировано
6	Заявленные в судебном порядке права требования: данные отсутствуют
7	Сведения о возможности предоставления третьим лицам персональных данных физического лица: данные отсутствуют
8	Сведения о возражении в отношении зарегистрированного права: данные отсутствуют
9	Сведения о наличии решения об изъятии объекта недвижимости для государственных и муниципальных нужд: данные отсутствуют



ДОКУМЕНТ ПОДПИСАН
ЭЛЕКТРОННОЙ ПОДПИСЬЮ

Сертификат ключевой пары сертификата подписанта
Идентификатор: ФЕДЕРАЛЬНАЯ СЛУЖБА ГОСУДАРСТВЕННОЙ
РЕГИСТРАЦИИ, КАДАСТРА И КАРТОГРАФИИ
Действителен с 11.05.2002 по 15.08.2023

Полное наименование должности

Инициалы, фамилия

Выписка из Единого государственного реестра недвижимости об объекте недвижимости
Описание местоположения земельного участка

Земельный участок			
вид объекта недвижимости			
Лист № 1 раздела 3.1	Всего листов раздела 3.1: 4	Всего разделов: 8	Всего листов выписки: 45
08.03.2023г. № КУВИ-001/2023-5688512			
Кадастровый номер:		78:40:0019185:2271	

Описание местоположения границ земельного участка							
№ п/п	Номер точки		Дирекционный угол	Горизонтальное проложение, м	Описание закрепления на местности	Кадастровые номера смежных участков	Сведения об адресах правообладателей смежных земельных участков
	начальная	конечная					
1	2	3	4	5	6	7	8
1	1.1.1	1.1.2	88°41.6'	92.03	данные отсутствуют	78:40:0019185:2278	адрес отсутствует
2	1.1.1	1.1.1			данные отсутствуют	78:40:0019185:2267	адрес отсутствует
3	1.1.2	1.1.3	90°5.2'	13.39	данные отсутствуют	78:40:0019185:2278	адрес отсутствует
4	1.1.3	1.1.4	179°24.1'	190.28	данные отсутствуют	78:40:0019185:2272	адрес отсутствует
5	1.1.4	1.1.5	177°55.7'	34.87	данные отсутствуют	78:40:0019185:2272	адрес отсутствует
6	1.1.5	1.1.6	171°34.9'	20.83	данные отсутствуют	78:40:0019185:2272	адрес отсутствует
7	1.1.6	1.1.7	155°45.5'	25.26	данные отсутствуют	78:40:0019185:2272	адрес отсутствует
8	1.1.7	1.1.8	143°12.9'	22.86	данные отсутствуют	78:40:0019185:2272	адрес отсутствует
9	1.1.8	1.1.9	128°16.7'	25.8	данные отсутствуют	78:40:0019185:2272	адрес отсутствует
10	1.1.9	1.1.10	119°7.1'	36.25	данные отсутствуют	78:40:0019185:2272	адрес отсутствует
11	1.1.10	1.1.11	114°22.0'	327.53	данные отсутствуют	78:40:0019185:2272	адрес отсутствует
12	1.1.11	1.1.12	205°12.7'	53.76	данные отсутствуют	78:40:0019185:2272	адрес отсутствует
13	1.1.12	1.1.13	274°18.8'	13.56	данные отсутствуют	данные отсутствуют	данные отсутствуют
14	1.1.13	1.1.14	274°18.2'	168.42	данные отсутствуют	данные отсутствуют	данные отсутствуют
15	1.1.13	1.1.13			данные отсутствуют	78:40:0019185:2252	198504, г. Санкт-Петербург, г. Петроф, дор. Бобыльская, д. 63, кв. 54
16	1.1.14	1.1.15	294°55.6'	211.13	данные отсутствуют	78:40:0019185:89	адрес отсутствует
17	1.1.15	1.1.16	304°55.4'	8.89	данные отсутствуют	данные отсутствуют	данные отсутствуют
18	1.1.16	1.1.17	291°18.4'	3.22	данные отсутствуют	данные отсутствуют	данные отсутствуют
19	1.1.17	1.1.18	318°33.5'	61.4	данные отсутствуют	78:40:0019185:2270	адрес отсутствует
20	1.1.18	1.1.19	353°33.1'	178.36	данные отсутствуют	78:40:0019185:2270	адрес отсутствует
21	1.1.19	1.1.1	353°33.1'	171.3	данные отсутствуют	78:40:0019185:2269	адрес отсутствует

 ДОКУМЕНТ ПОДПИСАН ЭЛЕКТРОННОЙ ПОДПИСЬЮ Стороной КОМПЕТЕНЦИОННО-КАДАСТРОВОЙ ПАЛАТЫ Российской Федерации ФЕДЕРАЛЬНАЯ СЛУЖБА ГОСУДАРСТВЕННОЙ РЕГИСТРАЦИИ, КАДАСТРА И КАРТОГРАФИИ (Областное отделение) от 08.03.2023 по 10.03.2023	ПЕЛНОЕ ИЛИ ИСЧЕРПАВАЮЩЕЕ ПОДПИСАНИЕ ДОКУМЕНТА	ИНИЦИАЛЫ, ФАМИЛИЯ
--	--	-------------------


Земельный участок			
вид объекта недвижимости			

Лист № 2 раздела 3.1	Всего листов раздела 3.1: 4	Всего разделов: 8	Всего листов выписки: 45
----------------------	-----------------------------	-------------------	--------------------------

08.03.2023г. № КУВИ-001/2023-5688512

Кадастровый номер: 78:40:0019185:2271

1	2	3	4	5	6	7	8
22	1.2.20	1.2.21	219°48.4'	0.39	данные отсутствуют	данные отсутствуют	данные отсутствуют
23	1.2.21	1.2.22	201°15.1'	0.39	данные отсутствуют	данные отсутствуют	данные отсутствуют
24	1.2.22	1.2.23	180°0.0'	0.4	данные отсутствуют	данные отсутствуют	данные отсутствуют
25	1.2.23	1.2.24	158°44.9'	0.39	данные отсутствуют	данные отсутствуют	данные отсутствуют
26	1.2.24	1.2.25	140°11.6'	0.39	данные отсутствуют	данные отсутствуют	данные отсутствуют
27	1.2.25	1.2.26	120°28.0'	0.39	данные отсутствуют	данные отсутствуют	данные отсутствуют
28	1.2.26	1.2.27	98°44.8'	0.39	данные отсутствуют	данные отсутствуют	данные отсутствуют
29	1.2.27	1.2.28	81°1.6'	0.38	данные отсутствуют	данные отсутствуют	данные отсутствуют
30	1.2.28	1.2.29	59°32.0'	0.39	данные отсутствуют	данные отсутствуют	данные отсутствуют
31	1.2.29	1.2.30	39°48.4'	0.39	данные отсутствуют	данные отсутствуют	данные отсутствуют
32	1.2.30	1.2.31	21°15.1'	0.39	данные отсутствуют	данные отсутствуют	данные отсутствуют
33	1.2.31	1.2.32	0°0.0'	0.4	данные отсутствуют	данные отсутствуют	данные отсутствуют
34	1.2.32	1.2.33	338°44.9'	0.39	данные отсутствуют	данные отсутствуют	данные отсутствуют
35	1.2.33	1.2.34	320°11.6'	0.39	данные отсутствуют	данные отсутствуют	данные отсутствуют
36	1.2.34	1.2.35	300°28.0'	0.39	данные отсутствуют	данные отсутствуют	данные отсутствуют
37	1.2.35	1.2.36	280°26.2'	0.39	данные отсутствуют	данные отсутствуют	данные отсутствуют
38	1.2.36	1.2.37	259°49.4'	0.4	данные отсутствуют	данные отсутствуют	данные отсутствуют
39	1.2.37	1.2.20	239°32.0'	0.39	данные отсутствуют	данные отсутствуют	данные отсутствуют
40	1.3.38	1.3.39	219°48.4'	0.39	данные отсутствуют	данные отсутствуют	данные отсутствуют
41	1.3.39	1.3.40	201°15.1'	0.39	данные отсутствуют	данные отсутствуют	данные отсутствуют
42	1.3.40	1.3.41	180°0.0'	0.4	данные отсутствуют	данные отсутствуют	данные отсутствуют
43	1.3.41	1.3.42	158°44.9'	0.39	данные отсутствуют	данные отсутствуют	данные отсутствуют
44	1.3.42	1.3.43	140°11.6'	0.39	данные отсутствуют	данные отсутствуют	данные отсутствуют
45	1.3.43	1.3.44	120°28.0'	0.39	данные отсутствуют	данные отсутствуют	данные отсутствуют
46	1.3.44	1.3.45	98°44.8'	0.39	данные отсутствуют	данные отсутствуют	данные отсутствуют
47	1.3.45	1.3.46	81°1.6'	0.38	данные отсутствуют	данные отсутствуют	данные отсутствуют
48	1.3.46	1.3.47	59°32.0'	0.39	данные отсутствуют	данные отсутствуют	данные отсутствуют
49	1.3.47	1.3.48	39°48.4'	0.39	данные отсутствуют	данные отсутствуют	данные отсутствуют
50	1.3.48	1.3.49	19°21.5'	0.39	данные отсутствуют	данные отсутствуют	данные отсутствуют



ПОЛНОЕ ИМЕННОЕ ДОЛЖНОСТИ

ИНИЦИАЛЫ, ФАМИЛИЯ


Земельный участок			
вид объекта недвижимости			

Лист № 3 раздела 3.1	Всего листов раздела 3.1: 4	Всего разделов: 8	Всего листов выписки: 45
----------------------	-----------------------------	-------------------	--------------------------

08.03.2023г. № КУВИ-001/2023-5688512

Кадастровый номер: 78:40:0019185:2271

1	2	3	4	5	6	7	8
51	1.3.49	1.3.50	0°0.0'	0.38	данные отсутствуют	данные отсутствуют	данные отсутствуют
52	1.3.50	1.3.51	340°38.5'	0.39	данные отсутствуют	данные отсутствуют	данные отсутствуют
53	1.3.51	1.3.52	320°11.6'	0.39	данные отсутствуют	данные отсутствуют	данные отсутствуют
54	1.3.52	1.3.53	300°28.0'	0.39	данные отсутствуют	данные отсутствуют	данные отсутствуют
55	1.3.53	1.3.54	280°26.2'	0.39	данные отсутствуют	данные отсутствуют	данные отсутствуют
56	1.3.54	1.3.55	259°49.4'	0.4	данные отсутствуют	данные отсутствуют	данные отсутствуют
57	1.3.55	1.3.58	239°32.0'	0.39	данные отсутствуют	данные отсутствуют	данные отсутствуют
58	1.4.56	1.4.57	209°11.8'	0.39	данные отсутствуют	данные отсутствуют	данные отсутствуют
59	1.4.57	1.4.58	190°26.2'	0.39	данные отсутствуют	данные отсутствуют	данные отсутствуют
60	1.4.58	1.4.59	171°15.2'	0.39	данные отсутствуют	данные отсутствуют	данные отсутствуют
61	1.4.59	1.4.60	149°32.0'	0.39	данные отсутствуют	данные отсутствуют	данные отсутствуют
62	1.4.60	1.4.61	129°48.4'	0.39	данные отсутствуют	данные отсутствуют	данные отсутствуют
63	1.4.61	1.4.62	110°43.6'	0.4	данные отсутствуют	данные отсутствуют	данные отсутствуют
64	1.4.62	1.4.63	90°0.0'	0.39	данные отсутствуют	данные отсутствуют	данные отсутствуют
65	1.4.63	1.4.64	69°16.4'	0.4	данные отсутствуют	данные отсутствуют	данные отсутствуют
66	1.4.64	1.4.65	50°11.6'	0.39	данные отсутствуют	данные отсутствуют	данные отсутствуют
67	1.4.65	1.4.66	30°28.0'	0.39	данные отсутствуют	данные отсутствуют	данные отсутствуют
68	1.4.66	1.4.67	10°10.6'	0.4	данные отсутствуют	данные отсутствуют	данные отсутствуют
69	1.4.67	1.4.68	348°6.7'	0.39	данные отсутствуют	данные отсутствуют	данные отсутствуют
70	1.4.68	1.4.69	330°48.2'	0.39	данные отсутствуют	данные отсутствуют	данные отсутствуют
71	1.4.69	1.4.70	309°48.4'	0.39	данные отсутствуют	данные отсутствуют	данные отсутствуют
72	1.4.70	1.4.71	289°21.5'	0.39	данные отсутствуют	данные отсутствуют	данные отсутствуют
73	1.4.71	1.4.72	270°0.0'	0.39	данные отсутствуют	данные отсутствуют	данные отсутствуют
74	1.4.72	1.4.73	250°38.5'	0.39	данные отсутствуют	данные отсутствуют	данные отсутствуют
75	1.4.73	1.4.56	230°11.6'	0.39	данные отсутствуют	данные отсутствуют	данные отсутствуют
76	1.5.74	1.5.75	210°28.0'	0.39	данные отсутствуют	данные отсутствуют	данные отсутствуют
77	1.5.75	1.5.76	188°58.4'	0.38	данные отсутствуют	данные отсутствуют	данные отсутствуют
78	1.5.76	1.5.77	171°15.2'	0.39	данные отсутствуют	данные отсутствуют	данные отсутствуют
79	1.5.77	1.5.78	149°32.0'	0.39	данные отсутствуют	данные отсутствуют	данные отсутствуют



ПОЛНОЕ ИЛИ ЧАСТИЧНОЕ ДОЛЖНОСТИ

ИНИЦИАЛЫ, ФАМИЛИЯ

Земельный участок			
вид объекта недвижимости			
Лист № 4 раздела 3.1	Всего листов раздела 3.1: 4	Всего разделов: 8	Всего листов выписки: 45

08.03.2023г. № КУВИ-001/2023-5688512

Кадастровый номер:

78:40:0019185:2271

1	2	3	4	5	6	7	8
80	1.5.78	1.5.79	129°48.4'	0.39	данные отсутствуют	данные отсутствуют	данные отсутствуют
81	1.5.79	1.5.80	109°21.5'	0.39	данные отсутствуют	данные отсутствуют	данные отсутствуют
82	1.5.80	1.5.81	90°0.0'	0.38	данные отсутствуют	данные отсутствуют	данные отсутствуют
83	1.5.81	1.5.82	70°38.5'	0.39	данные отсутствуют	данные отсутствуют	данные отсутствуют
84	1.5.82	1.5.83	50°11.6'	0.39	данные отсутствуют	данные отсутствуют	данные отсутствуют
85	1.5.83	1.5.84	30°28.0'	0.39	данные отсутствуют	данные отсутствуют	данные отсутствуют
86	1.5.84	1.5.85	10°10.6'	0.4	данные отсутствуют	данные отсутствуют	данные отсутствуют
87	1.5.85	1.5.86	349°33.8'	0.39	данные отсутствуют	данные отсутствуют	данные отсутствуют
88	1.5.86	1.5.87	329°32.0'	0.39	данные отсутствуют	данные отсутствуют	данные отсутствуют
89	1.5.87	1.5.88	309°48.4'	0.39	данные отсутствуют	данные отсутствуют	данные отсутствуют
90	1.5.88	1.5.89	291°15.1'	0.39	данные отсутствуют	данные отсутствуют	данные отсутствуют
91	1.5.89	1.5.90	270°0.0'	0.4	данные отсутствуют	данные отсутствуют	данные отсутствуют
92	1.5.90	1.5.91	248°44.9'	0.39	данные отсутствуют	данные отсутствуют	данные отсутствуют
93	1.5.91	1.5.74	230°11.6'	0.39	данные отсутствуют	данные отсутствуют	данные отсутствуют



ДОКУМЕНТ ПОДПИСАН
ЭЛЕКТРОННОЙ ПОДПИСЬЮ

Сертификат ключевой пары сертификата подписи
Издан: ФЕДЕРАЛЬНАЯ СЛУЖБА ГОСУДАРСТВЕННОЙ
РЕГИСТРАЦИИ, КАДАСТРА И КАРТОГРАФИИ
Действителен с 11.05.2002 по 15.05.2023

ПОЛНОЕ ИМЕННОЕ ОБЯЗАННОСТИ


ИНИЦИАЛЫ, ФАМИЛИЯ

Выписка из Единого государственного реестра недвижимости об объекте недвижимости
Описание местоположения земельного участка


Земельный участок			
вид объекта недвижимости			
Лист № 1 раздела 3.2	Всего листов раздела 3.2: 4	Всего разделов: 8	Всего листов выписки: 45
08.03.2023г. № КУВИ-001/2023-56885512			
Кадастровый номер:		78:40:0019185:2271	

Сведения о характеристиках точек границы земельного участка

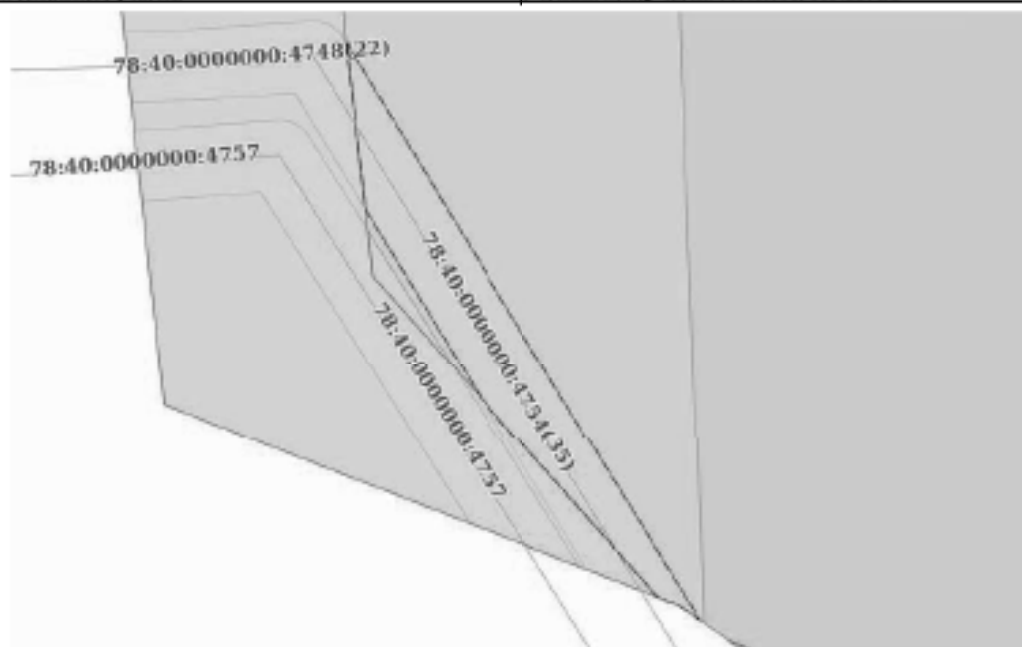
Номер точки	Координаты, м		Описание закрепления на местности	Средняя квадратичная погрешность определения координат характерных точек границ земельного участка, м
	X	Y		
1	2	3	4	5
1	83790.17	99985.93	-	0.1
2	83792.27	100077.94	-	0.1
3	83792.25	100091.33	-	0.1
4	83601.98	100093.32	-	0.1
5	83567.13	100094.58	-	0.1
6	83546.52	100097.63	-	0.1
7	83523.49	100108	-	0.1
8	83505.18	100121.69	-	0.1
9	83489.2	100141.94	-	0.1
10	83471.56	100173.61	-	0.1
11	83336.43	100471.96	-	0.1
12	83287.79	100449.06	-	0.1
13	83288.81	100435.54	-	0.1
14	83301.45	100267.59	-	0.1
15	83390.43	100076.13	-	0.1
16	83395.52	100068.84	-	0.1
17	83396.69	100065.84	-	0.1
18	83442.72	100025.2	-	0.1
19	83619.95	100005.17	-	0.1
1	83790.17	99985.93	-	0.1
1	83752.33	100081.82	-	0.1
2	83752.53	100082.16	-	0.1

 ДОКУМЕНТ ПОДПИСАН ЭЛЕКТРОННОЙ ПОДПИСЬЮ Сертификат ключевой пары сертификата подписанта № сертификата: ФЕДЕРАЛЬНАЯ СЛУЖБА ГОСУДАРСТВЕННОЙ РЕГИСТРАЦИИ, КАДАСТРА И КАРТОГРАФИИ Действителен с 11.05.2002 по 15.08.2023	Инициалы, фамилия
ПЕЛНОС ИНИЦИАЛЫ И ФАМИЛИЯ	

Земельный участок				
вид объекта недвижимости				
Лист № 4 раздела 3.2	Всего листов раздела 3.2: 4		Всего разделов: 8	Всего листов выписки: 45
08.03.2023г. № КУВИ-001/2023-56885512				
Кадастровый номер:			78:40:0019185:2271	
1	2	3	4	5
4	83772.63	100032.62	-	0.1
5	83772.49	100032.98	-	0.1
6	83772.24	100033.28	-	0.1
7	83771.9	100033.48	-	0.1
8	83771.52	100033.55	-	0.1
9	83771.13	100033.48	-	0.1
10	83770.79	100033.28	-	0.1
11	83770.54	100032.98	-	0.1
12	83770.41	100032.61	-	0.1
13	83770.41	100032.23	-	0.1
14	83770.54	100031.86	-	0.1
15	83770.79	100031.56	-	0.1
16	83771.13	100031.36	-	0.1
17	83771.52	100031.3	-	0.1
18	83771.9	100031.36	-	0.1
1	83772.24	100031.56	-	0.1


 ДОКУМЕНТ ПОДПИСАН ЭЛЕКТРОННОЙ ПОДПИСЬЮ		
Сертификат ключей электронной подписи выдан: ФЕДЕРАЛЬНАЯ СЛУЖБА ГОСУДАРСТВЕННОЙ РЕГИСТРАЦИИ, КАДАСТРА И КАРТОГРАФИИ Действителен с 11.05.2022 по 10.05.2023		
Полное наименование должника		ИННОВАТЫ, ФИЛИАЛ

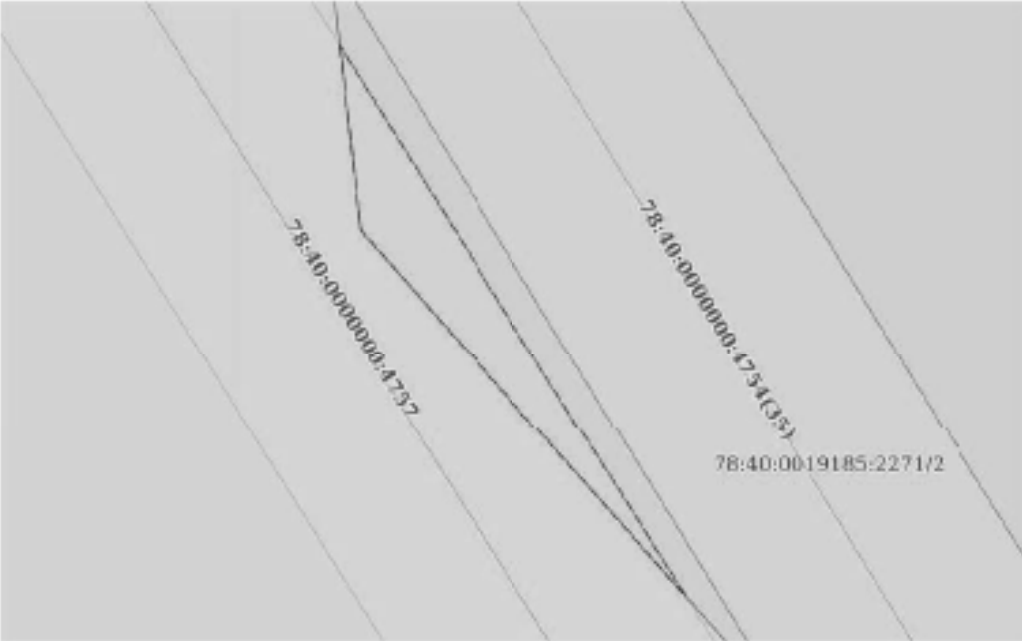
Земельный участок вид объекта недвижимости			
Лист № 2 раздела 4	Всего листов раздела 4: 9	Всего разделов: 8	Всего листов выписки: 45
08.03.2023г. № КУВИ-001/2023-56885512			
Кадастровый номер:		78:40:0019185:2271	
План (чертеж, схема) части земельного участка		Учетный номер части: 78:40:0019185:2271/2	




Масштаб 1:800

Буквенные обозначения

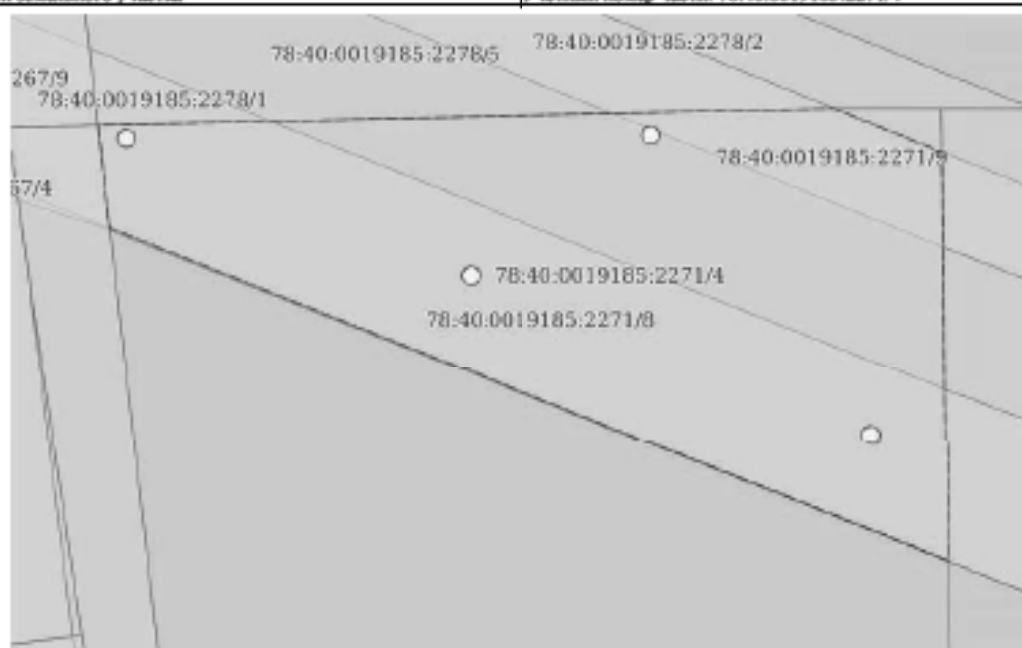
 ДОКУМЕНТ ПОДПИСАН ЭЛЕКТРОННОЙ ПОДПИСЬЮ Сертификат ключевой информации о документе Код документа: ФЕДЕРАЛЬНАЯ СЛУЖБА ГОСУДАРСТВЕННОЙ РЕГИСТРАЦИИ, КАДАСТРА И КАРТОГРАФИИ Действителен с 11.05.2022 по 15.08.2023	Инициалы, фамилия
Полное наименование должности	

Земельный участок			
вид объекта недвижимости			
Лист № 3 раздела 4	Всего листов раздела 4: 9	Всего разделов: 8	Всего листов выписки: 45
08.03.2023г. № КУВИ-001/2023-56885512			
Кадастровый номер:		78:40:0019185:2271	
План (чертеж, схема) части земельного участка		Учетный номер части: 78:40:0019185:2271/3	
			
Масштаб 1:200	Основные обозначения		

	ДОКУМЕНТ ПОДПИСАН ЭЛЕКТРОННОЙ ПОДПИСЬЮ	
Сторона: КОМПЕТЕНТНЫЙ ЦЕНТР АДМИНИСТРАЦИИ Район: ФЕДЕРАЛЬНАЯ СЛУЖБА ГОСУДАРСТВЕННОЙ РЕГИСТРАЦИИ, КАДАСТРА И КАРТОГРАФИИ Даты: с 11.05.2002 по 15.08.2023	Инициалы, фамилия	
Полное наименование должности		


Земельный участок вид объекта недвижимости			
Лист № 4 раздела 4	Всего листов раздела 4: 9	Всего разделов: 8	Всего листов выписки: 45
08.03.2023г. № КУВИ-001/2023-56885512			
Кадастровый номер:		78:40:0019185:2271	

План (чертеж, схема) части земельного участка	Учетный номер части: 78:40:0019185:2271/4
---	---

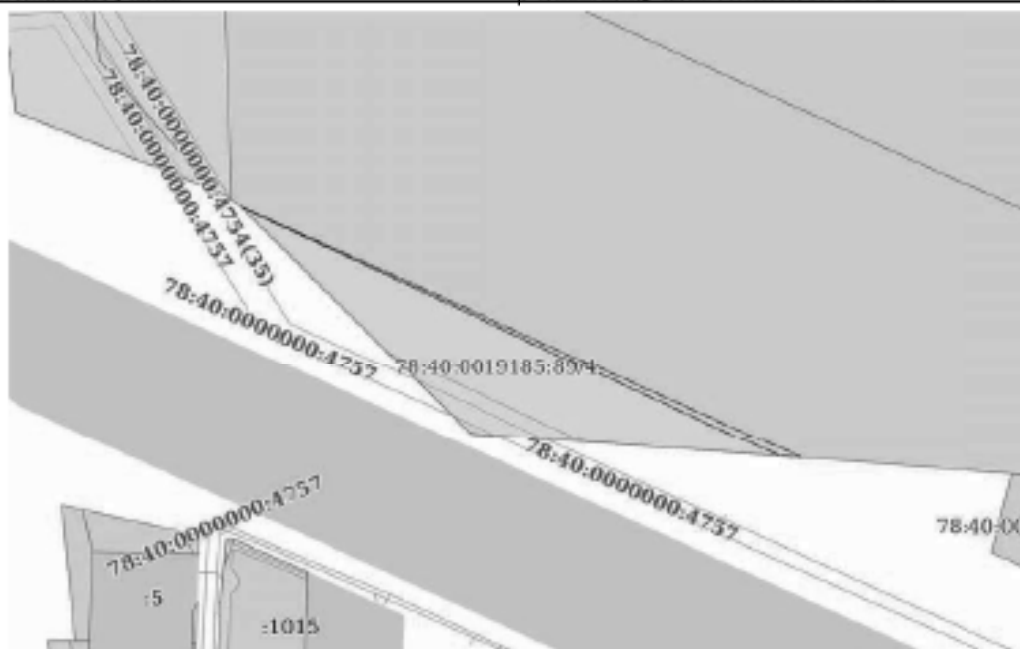


Масштаб 1:700

Основные обозначения


 ДОКУМЕНТ ПОДПИСАН ЭЛЕКТРОННОЙ ПОДПИСЬЮ Сертификат ключа электронной подписи Код документа: ФЕДЕРАЛЬНАЯ СЛУЖБА ГОСУДАРСТВЕННОЙ РЕГИСТРАЦИИ, КАДАСТРА И КАРТОГРАФИИ Действителен с 11.05.2022 по 15.08.2023	Инициалы, фамилия
Полное наименование должности	

Земельный участок			
вид объекта недвижимости			
Лист № 5 раздела 4	Всего листов раздела 4: 9	Всего разделов: 8	Всего листов выписки: 45
08.03.2023г. № КУВИ-001/2023-56885512			
Кадастровый номер:		78:40:0019185:2271	
План (чертеж, схема) части земельного участка		Учетный номер части: 78:40:0019185:2271/5	



Масштаб 1:2000

Основные обозначения


 ДОКУМЕНТ ПОДПИСАН ЭЛЕКТРОННОЙ ПОДПИСЬЮ Сертификат ключа электронной подписи владельца: ФЕДЕРАЛЬНАЯ СЛУЖБА ГОСУДАРСТВЕННОЙ РЕГИСТРАЦИИ, КАДАСТРА И КАРТОГРАФИИ Действителен с 11.05.2022 по 15.08.2025	Инициалы, фамилия
Полное наименование должности	

Земельный участок вид объекта недвижимости			
Лист № 6 раздела 4	Всего листов раздела 4: 9	Всего разделов: 8	Всего листов выписки: 45
08.03.2023г. № КУВИ-001/2023-56885512			
Кадастровый номер:		78:40:0019185:2271	

План (чертеж, схема) части земельного участка	Учетный номер части: 78:40:0019185:2271/6
Масштаб 1:3000	Основные обозначения

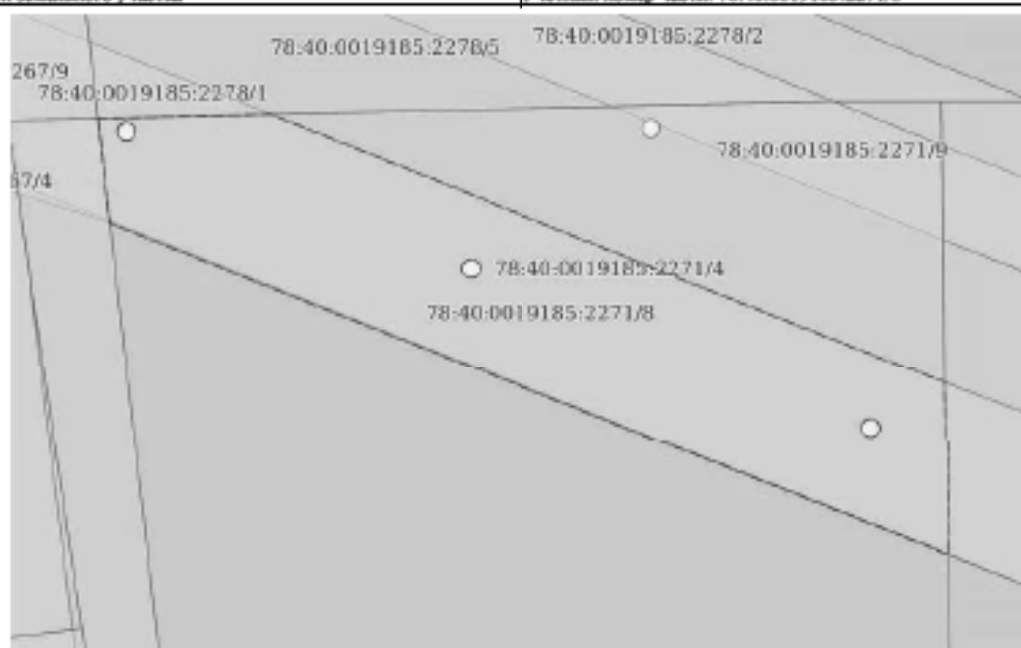
	ДОКУМЕНТ ПОДПИСАН ЭЛЕКТРОННОЙ ПОДПИСЬЮ Сертификат ключа электронной подписи Код документа: ФЕДЕРАЛЬНАЯ СЛУЖБА ГОСУДАРСТВЕННОЙ РЕГИСТРАЦИИ, КАДАСТРА И КАРТОГРАФИИ Действителен с 11.05.2022 по 15.06.2023	Инициалы, фамилия
ПЕЛНЕС ИНИЦИАЛЫ И ФАМИЛИЯ		

Земельный участок			
вид объекта недвижимости			
Лист № 7 раздела 4	Всего листов раздела 4: 9	Всего разделов: 8	Всего листов выписки: 45
08.03.2023г. № КУВИ-001/2023-56885512			
Кадастровый номер:		78:40:0019185:2271	
План (чертеж, схема) части земельного участка		Учетный номер части: 78:40:0019185:2271/7	
			
Масштаб 1:900	Основные обозначения:		

 ДОКУМЕНТ ПОДПИСАН ЭЛЕКТРОННОЙ ПОДПИСЬЮ Сертификат ключа электронной подписи Кодовое: ФЕДЕРАЛЬНАЯ СЛУЖБА ГОСУДАРСТВЕННОЙ РЕГИСТРАЦИИ, КАДАСТРА И КАРТОГРАФИИ Действителен с 17.05.2022 по 15.06.2023	ИНИЦИАЛЫ, ФАМИЛИЯ
ПЕЛНОС ИНИЦИАЛЫ И ФАМИЛИЯ	


Земельный участок вид объекта недвижимости			
Лист № 8 раздела 4	Всего листов раздела 4: 9	Всего разделов: 8	Всего листов выписки: 45
08.03.2023г. № КУВИ-001/2023-56885512			
Кадастровый номер:		78:40:0019185:2271	

План (чертеж, схема) части земельного участка	Учетный номер части: 78:40:0019185:2271/8
---	---



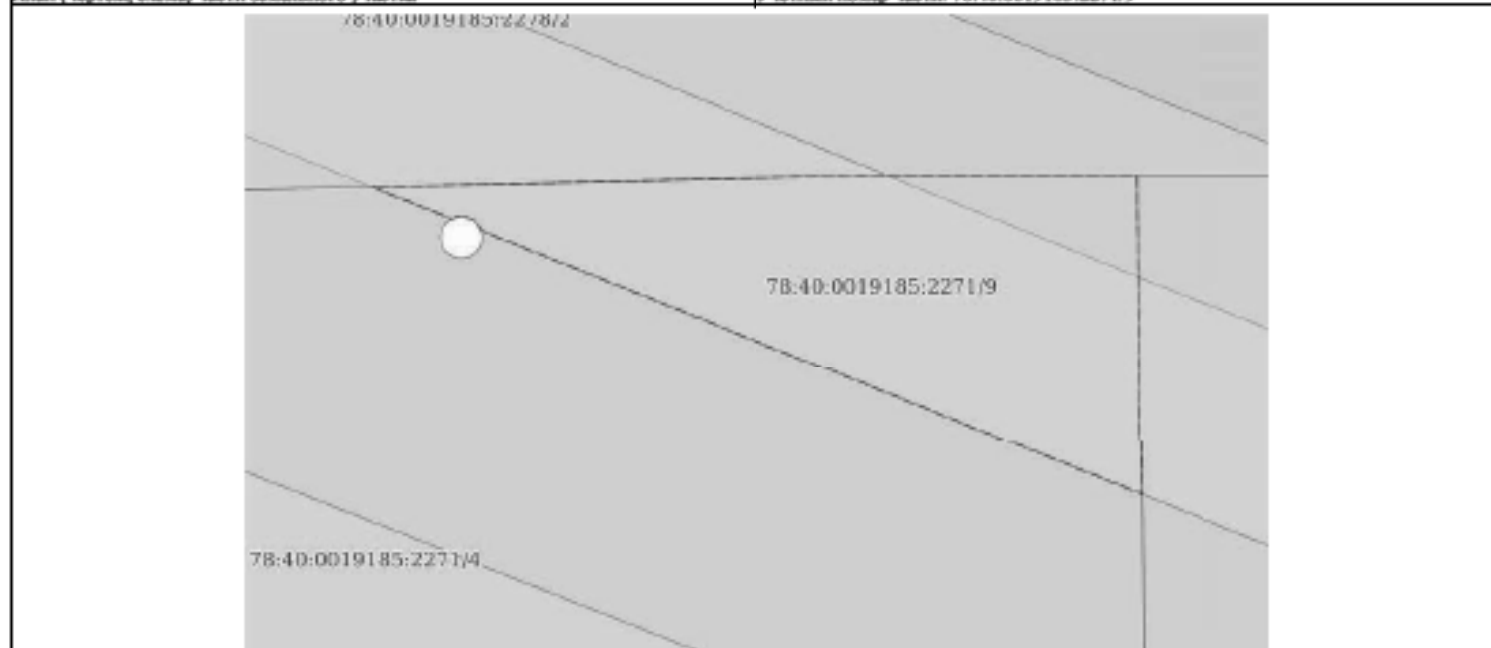
Масштаб 1:700

Основные обозначения

 ДОКУМЕНТ ПОДПИСАН ЭЛЕКТРОННОЙ ПОДПИСЬЮ Сертификат ключа электронной подписи № 78:40:0019185:2271/8 Код документа: 78:40:0019185:2271/8 Регистрационный номер: 78:40:0019185:2271/8 Дата подписания: 08.03.2023	Инициалы, фамилия
Полное наименование должности	


Земельный участок вид объекта недвижимости			
Лист № 9 раздела 4	Всего листов раздела 4: 9	Всего разделов: 8	Всего листов выписки: 45
08.03.2023г. № КУВИ-001/2023-56885512			
Кадастровый номер:		78:40:0019185:2271	

План (чертеж, схема) части земельного участка	Учетный номер части: 78:40:0019185:2271/9
---	---



Масштаб 1:300

Основные обозначения

 ДОКУМЕНТ ПОДПИСАН ЭЛЕКТРОННОЙ ПОДПИСЬЮ Сертификат ключа электронной подписи выдан: ФЕДЕРАЛЬНАЯ СЛУЖБА ГОСУДАРСТВЕННОЙ РЕГИСТРАЦИИ, КАДАСТРА И КАРТОГРАФИИ Действителен с 11.05.2022 по 15.06.2025	Инициалы, фамилия
Полное наименование должности	


Земельный участок			
вид объекта недвижимости			
Лист № 2 раздела 4.1	Всего листов раздела 4.1: 5	Всего разделов: 8	Всего листов выписки: 45
08.03.2023г. № КУВИ-001/2023-5688512			
Кадастровый номер:		78:40:0019185:2271	

расположенных в границах таких зон" от 24.02.2009 № 160 выдан: Правительство Российской Федерации. Содержание ограничения (обременения): Ограничения предусмотрены п.8-11, раздела III Правил установления охранных зон объектов электросетевого хозяйства и особых условий использования земельных участков, расположенных в границах таких зон, утв. Постановлением Правительства РФ от 24.02.2009 № 160 «О порядке установления охранных зон объектов электросетевого хозяйства и особых условий использования земельных участков, расположенных в границах таких зон» (ред. от 21.12.2018). 8. В охранных зонах запрещается осуществлять любые действия, которые могут нарушить безопасную работу объектов электросетевого хозяйства, в том числе привести к их повреждению или уничтожению, и (или) повлечь причинение вреда жизни, здоровью граждан и имуществу физических или юридических лиц, а также повлечь нанесение экологического ущерба и возникновение пожаров, в т.ч.: а) набрасывать на провода и опоры воздушных линий электропередачи посторонние предметы, а также подниматься на опоры воздушных линий электропередачи; б) размещать любые объекты и предметы (материалы) в пределах созданных в соответствии с требованиями нормативно-технических документов проходов и подъездов для доступа к объектам электросетевого хозяйства, а также проводить любые работы и возводить сооружения, которые могут препятствовать доступу к объектам электросетевого хозяйства, без создания необходимых для такого доступа проходов и подъездов; в) находиться в пределах огороженной территории и помещениях распределительных устройств и подстанций, открывать двери и люки распределительных устройств и подстанций, производить переключения и подключения в электрических сетях (указанное требование не распространяется на работников, занятых выполнением разрешенных в установленном порядке работ), разводить огонь в пределах охранных зон вводных и распределительных устройств и подстанций, воздушных линий электропередачи, а также в охранных зонах кабельных линий электропередачи; г) размещать свалки; д) производить работы ударами механизмами, сбрасывать тяжести массой свыше 5 тонн, производить сброс и слив едких и коррозионных веществ и горюче-смазочных материалов (в охранных зонах подземных кабельных линий электропередачи). 9. В охранных зонах, установленных для объектов электросетевого хозяйства напряжением свыше 1000 вольт запрещается: а) складировать или размещать хранилища любых, в том числе горюче-смазочных, материалов; б) размещать детские и спортивные площадки, стадионы, рынки, торговые точки, полевые станы, загоны для скота, гаражи и стоянки всех видов машин и механизмов, проводить любые мероприятия, связанные с большим скоплением людей, не занятых выполнением разрешенных в установленном порядке работ (в охранных зонах воздушных линий электропередачи); г) бросать жоря с судов и осуществлять их проход с отпавными жорями, цепями, лотами, волокушами и тралами (в охранных зонах подводных кабельных линий электропередачи); д) осуществлять проход судов с поднятыми стрелами кранов и других механизмов (в охранных зонах воздушных линий электропередачи). 10. В пределах охранных зон без письменного решения о согласовании сетевых организаций юридическим и физическим лицам запрещаются: а) строительство, капитальный ремонт, реконструкция или снос зданий и сооружений; б) горные, взрывные, мелноразрывные работы, в том числе связанные с

 ДОКУМЕНТ ПОДПИСАН ЭЛЕКТРОННОЙ ПОДПИСЬЮ	Стороженко Александр Владимирович Начальник ФЕДЕРАЛЬНОЙ СЛУЖБЫ ГОСУДАРСТВЕННОЙ РЕГИСТРАЦИИ, КАДАСТРА И КАРТОГРАФИИ Действителен с 11.05.2022 по 10.05.2023	Инициалы, фамилия
ПЕЛТНОС НЕИМЕНОВАНИЕ ДОЛЖНОСТИ		

Земельный участок			
вид объекта недвижимости			
Лист № 4 раздела 4.1	Всего листов раздела 4.1: 5	Всего разделов: 8	Всего листов выписки: 45
08.03.2023г. № КУВИ-001/2023-5688512			
Кадастровый номер:		78:40:0019185:2271	

хозяйства и особых условий использования земельных участков, расположенных в границах таких зон» (ред. от 21.12.2018). 8. В охранных зонах запрещается осуществлять любые действия, которые могут нарушить безопасную работу объектов электросетевого хозяйства, в том числе привести к их повреждению или уничтожению, и (или) повлечь причинение вреда жизни, здоровью граждан и имуществу физических или юридических лиц, а также повлечь нанесение экологического ущерба и возникновение пожаров, в т.ч.: а) забрасывать на провода и опоры воздушных линий электропередачи посторонние предметы, а также подниматься на опоры воздушных линий электропередачи; б) размещать любые объекты и предметы (материалы) в пределах созданных в соответствии с требованиями нормативно-технических документов проходов и подъездов для доступа к объектам электросетевого хозяйства, а также проводить любые работы и возводить сооружения, которые могут препятствовать доступу к объектам электросетевого хозяйства, без создания необходимых для такого доступа проходов и подъездов; в) находиться в пределах оговоренной территории и помещениях распределительных устройств и подстанций, открывать двери и люки распределительных устройств и подстанций, производить переключения и подключения в электрических сетях (указанное требование не распространяется на работников, занятых выполнением разрешенных в установленном порядке работ), разводять огонь в пределах охранных зон вводных и распределительных устройств и подстанций, воздушных линий электропередачи, а также в охранных зонах кабельных линий электропередачи; г) размещать свалки; д) производить работы ударными механизмами, сбрасывать тяжести массой свыше 5 тонн, производить сброс и слив едких и коррозионных веществ и горюче-смазочных материалов (в охранных зонах подземных кабельных линий электропередачи). 9. В охранных зонах, установленных для объектов электросетевого хозяйства напряжением свыше 1000 вольт запрещается: а) складировать или размещать хранилища любых, в том числе горюче-смазочных, материалов; б) размещать детские и спортивные площадки, стадионы, рынки, торговые точки, полевые ствны, загоны для скота, гаражи и стоянки всех видов машин и механизмов, проводить любые мероприятия, связанные с большим скоплением людей, не занятых выполнением разрешенных в установленном порядке работ (в охранных зонах воздушных линий электропередачи); г) бросать якоря с судов и осуществлять их проход с отдельными якорями, цепями, лотами, волокушами и тралами (в охранных зонах подводных кабельных линий электропередачи); д) осуществлять проход судов с поднятыми стрелами кранов и других механизмов (в охранных зонах воздушных линий электропередачи). 10. В пределах охранных зон без письменного решения о согласовании сетевых организаций юридическим и физическим лицам запрещаются: а) строительство, капитальный ремонт, реконструкция или снос зданий и сооружений; б) горные, взрывные, метноразрывные работы, в том числе связанные с временным затоплением земель; в) посадка и вырубка деревьев и кустарников; г) дноуглубительные, землечерпальные и погрузочно-разгрузочные работы, добыча рыбы, других водных животных и растений придонными орудиями лова, устройство водоемов, копка и заготовка льда (в охранных зонах подводных кабельных линий электропередачи); д) проход судов, у которых расстояние по вертикали от верхнего крайнего габарита с грузом или без груза до нижней точки провеса проводов

 ДОКУМЕНТ ПОДПИСАН ЭЛЕКТРОННОЙ ПОДПИСЬЮ	Стороженко Виктория Викторовна Идентификационный номер: 7804000191852271 РЕГИСТРАЦИЯ, КАДАСТРА И КАРТОГРАФИИ Деловая линия: +7 (800) 302 00 10.08.2023	ИНИЦИАЛЫ, ФАМИЛИЯ
ПЕЛНОС ИНИЦИАЛЫ И ФАМИЛИЯ		

Земельный участок			
вид объекта недвижимости			
Лист № 5 раздела 4.1	Всего листов раздела 4.1: 5	Всего разделов: 8	Всего листов выписки: 45
08.03.2023г. № КУВИ-001/2023-5688512			
Кадастровый номер:		78:40:0019185:2271	
		<p>переходов воздушных линий электропередачи через водоемы менее минимально допустимого расстояния, в том числе с учетом максимального уровня подъема воды при паводке; е) проезд машин и механизмов, имеющих общую высоту с грузом или без груза от поверхности дороги более 4,5 метра (в охранных зонах воздушных линий электропередачи); ж) земляные работы на глубине более 0,3 метра (на вспахиваемых землях на глубине более 0,45 метра), а также планировка грунта (в охранных зонах подземных кабельных линий электропередачи); з) поля сельскохозяйственных культур в случае, если высота струи воды может составить свыше 3 метров (в охранных зонах воздушных линий электропередачи); и) полевые сельскохозяйственные работы с применением сельскохозяйственных машин и оборудования высотой более 4 метров (в охранных зонах воздушных линий электропередачи) или полевые сельскохозяйственные работы, связанные с вспашкой земли (в охранных зонах кабельных линий электропередачи). 11. В охранных зонах, установленных для объектов электросетевого хозяйства напряжением до 1000 вольт, без письменного решения о согласовании сетевых организаций запрещается: а) размещать детские и спортивные площадки, стадионы, рынки, торговые точки, полевые станы, загоны для скота, гаражи и стоянки всех видов машин и механизмов, садовые, огородные земельные участки и иные объекты недвижимости, расположенные в границах территории ведения гражданами садоводства или огородничества для собственных нужд, объекты жилищного строительства, в том числе индивидуального (в охранных зонах воздушных линий электропередачи); б) складировать или размещать хранилища любых, в том числе горюче-смазочных, материалов; в) устраивать причалы для стоянки судов, барж и плавучих кранов, бросать якоря с судов и осуществлять их проход с отбрасываемыми якорями, цепями, лотами, волокушами и тралами (в охранных зонах подводных кабельных линий электропередачи). ; Реестровый номер границы: 78:40-6.121; Вид объекта реестра границ: Зона с особыми условиями использования территории; Вид зоны по документу: Охранная зона ВЛ 6кВ ПС 65-ТП 062; Тип зоны: Охранная зона инженерных коммуникаций</p>	

 ДОКУМЕНТ ПОДПИСАН ЭЛЕКТРОННОЙ ПОДПИСЬЮ	Сторона: КОМПЕТЕНТНО-ВЕЩАТЕЛЬСКО-РАДИОТЕЛЕВИЗИОННАЯ КОМПАНИЯ Сторона: ФЕДЕРАЛЬНАЯ СЛУЖБА ГОСУДАРСТВЕННОЙ РЕГИСТРАЦИИ, КАДАСТРА И КАРТОГРАФИИ Действителен с 11.05.2022 по 15.08.2023	Инициалы, фамилия
ПЕЛНОС НАМЕНОВАНИЕ ОБЪЕКТА		


Выписка из Единого государственного реестра недвижимости об объекте недвижимости
Сведения о частях земельного участка

Земельный участок			
вид объекта недвижимости			
Лист № 1 раздела 4.2	Всего листов раздела 4.2: 16	Всего разделов: 8	Всего листов выписки: 45
08.03.2023г. № КУВИ-001/2023-56885512			
Кадастровый номер:		78:40:0019185:2271	


Сведения о характерных точках границы части (частей) земельного участка				
Учетный номер части: 78:40:0019185:2271/1				
Система координат СК-1964				
Номер точки	Координаты, м		Описание закрепления на местности	Средняя квадратичная погрешность определения координат характерных точек границ земельного участка, м
	X	Y		
1	2	3	4	5
1	83790.17	99985.93	-	0.1
2	83792.27	100077.94	-	0.1
3	83792.25	100091.33	-	0.1
4	83601.98	100093.32	-	0.1
5	83567.13	100094.58	-	0.1
6	83546.52	100097.63	-	0.1
7	83523.49	100108	-	0.1
8	83505.18	100121.69	-	0.1
9	83489.2	100141.94	-	0.1
10	83471.56	100173.61	-	0.1
11	83336.43	100471.96	-	0.1
12	83287.79	100449.06	-	0.1
13	83288.81	100435.54	-	0.1
14	83301.45	100267.59	-	0.1
15	83390.43	100076.13	-	0.1
16	83395.52	100068.84	-	0.1
17	83396.69	100065.84	-	0.1
18	83442.72	100025.2	-	0.1
19	83619.95	100005.17	-	0.1
1	83790.17	99985.93	-	0.1
1	83752.33	100081.82	-	0.1

 ДОКУМЕНТ ПОДПИСАН ЭЛЕКТРОННОЙ ПОДПИСЬЮ С помощью КОМПЬЮТЕРНО-ЭЛЕКТРОННОЙ ПОДПИСИ Кодом: ФЕДЕРАЛЬНАЯ СЛУЖБА ГОСУДАРСТВЕННОЙ РЕГИСТРАЦИИ, КАДАСТРА И КАРТОГРАФИИ Действителен с 11.05.2002 по 15.08.2023	ПЕЛНОС ИМЕННОЕ ДОЛЖНОСТИ ИНИЦИАЛЫ, ФАМИЛИЯ
--	---


Земельный участок				
вид объекта недвижимости				
Лист № 3 раздела 4.2	Всего листов раздела 4.2: 16		Всего разделов: 8	Всего листов выписки: 45
08.03.2023г. № КУВИ-001/2023-56885512				
Кадастровый номер:			78:40:0019185:2271	
1	2	3	4	5
12	83787.42	99989.48	-	0.1
13	83787.48	99989.09	-	0.1
14	83787.68	99988.75	-	0.1
15	83787.98	99988.5	-	0.1
16	83788.34	99988.36	-	0.1
17	83788.74	99988.36	-	0.1
18	83789.1	99988.5	-	0.1
1	83789.4	99988.75	-	0.1
1	83789.67	100054.26	-	0.1
2	83789.92	100054.56	-	0.1
3	83790.05	100054.93	-	0.1
4	83790.05	100055.32	-	0.1
5	83789.92	100055.69	-	0.1
6	83789.67	100055.99	-	0.1
7	83789.33	100056.18	-	0.1
8	83788.95	100056.26	-	0.1
9	83788.56	100056.19	-	0.1
10	83788.22	100055.99	-	0.1
11	83787.97	100055.69	-	0.1
12	83787.83	100055.32	-	0.1
13	83787.83	100054.93	-	0.1
14	83787.97	100054.56	-	0.1
15	83788.22	100054.26	-	0.1
16	83788.56	100054.06	-	0.1
17	83788.95	100054	-	0.1
18	83789.33	100054.07	-	0.1
1	83789.67	100054.26	-	0.1
1	83772.24	100031.56	-	0.1
2	83772.49	100031.86	-	0.1

 ДОКУМЕНТ ПОДПИСАН ЭЛЕКТРОННОЙ ПОДПИСЬЮ		
Сертификат ключа электронной подписи Издатель: ФЕДЕРАЛЬНАЯ СЛУЖБА ГОСУДАРСТВЕННОЙ РЕГИСТРАЦИИ, КАДАСТРА И КАРТОГРАФИИ Действителен с 11.05.2022 по 10.05.2023		
ПЕЛНОС ИМЕНСНОВАНИЕ ДОЛЖНОСТИ		ИНИЦИАЛЫ, ФАМИЛИЯ

Земельный участок				
вид объекта недвижимости				
Лист № 5 раздела 4.2	Всего листов раздела 4.2: 16		Всего разделов: 8	Всего листов выписки: 45
08.03.2023г. № КУВИ-001/2023-56885512				
Кадастровый номер:		78:40:0019185:2271		
Сведения о характерных точках границы части (частей) земельного участка				
Учетный номер части: 78:40:0019185:2271/2				
Система координат СК-1964				
Номер точки	Координаты, м		Описание закрепления на местности	Средняя квадратичная погрешность определения координат характерных точек границ земельного участка, м
	X	Y		
1	2	3	4	5
1	83475.81	100021.46	-	0.1
2	83393.42	100071.85	-	0.1
3	83395.52	100068.84	-	0.1
4	83396.69	100065.84	-	0.1
5	83425.11	100040.74	-	0.1
6	83452.3	100024.12	-	0.1
1	83475.81	100021.46	-	0.1

 ДОКУМЕНТ ПОДПИСАН ЭЛЕКТРОННОЙ ПОДПИСЬЮ Сертификат ключевой пары сертификата № 78:40:0019185:2271/2 Код документа: ФЕДЕРАЛЬНАЯ СЛУЖБА ГОСУДАРСТВЕННОЙ РЕГИСТРАЦИИ, КАДАСТРА И КАРТОГРАФИИ Действителен с 11.05.2002 по 15.08.2023	Инициалы, фамилия
ПЕЛНОС ИНИЦИАЛЫ ДОЛЖНОСТИ	

Земельный участок				
вид объекта недвижимости				
Лист № 6 раздела 4.2		Всего листов раздела 4.2: 16		Всего разделов: 8
Всего листов выписки: 45				
08.03.2023г. № КУВИ-001/2023-56885512				
Кадастровый номер:		78:40:0019185:2271		
Сведения о характерных точках границы части (частей) земельного участка				
Учетный номер части: 78:40:0019185:2271/3				
Система координат СК-1964				
Номер точки	Координаты, м		Описание закрепления на местности	Средняя квадратичная погрешность определения координат характерных точек границ земельного участка, м
	X	Y		
1	2	3	4	5
1	83449.26	100024.46	-	0.1
2	83429.57	100036.81	-	0.1
3	83442.72	100025.2	-	0.1
1	83449.26	100024.46	-	0.1

 ДОКУМЕНТ ПОДПИСАН ЭЛЕКТРОННОЙ ПОДПИСЬЮ Сертификат ключевой пары сертификата подписанта Код документа: ФЕДЕРАЛЬНАЯ СЛУЖБА ГОСУДАРСТВЕННОЙ РЕГИСТРАЦИИ, КАДАСТРА И КАРТОГРАФИИ Действителен с 11.05.2002 по 15.08.2023	Инициалы, фамилия
ПЕЛНОС ИМЕНСЛОВЕНИЕ ДОЛЖНОСТИ	


Земельный участок			
вид объекта недвижимости			
Лист № 7 раздела 4.2	Всего листов раздела 4.2: 16	Всего разделов: 8	Всего листов выписки: 45
08.03.2023г. № КУВИ-001/2023-5688512			
Кадастровый номер:		78:40:0019185:2271	

Сведения о характерных точках границы части (частей) земельного участка

Учетный номер части: 78:40:0019185:2271/4

Система координат СК-1964


Номер точки	Координаты, м		Описание закрепления на местности	Средняя квадратичная погрешность определения координат характерных точек границ земельного участка, м
	X	Y		
1	2	3	4	5
1	83790.17	99985.93	-	0.1
2	83792.27	100077.94	-	0.1
3	83786.86	100091.38	-	0.1
4	83735.71	100091.92	-	0.1
5	83777.46	99987.36	-	0.1
1	83790.17	99985.93	-	0.1
1	83752.33	100081.82	-	0.1
2	83752.53	100082.16	-	0.1
3	83752.6	100082.55	-	0.1
4	83752.53	100082.93	-	0.1
5	83752.33	100083.27	-	0.1
6	83752.03	100083.52	-	0.1
7	83751.67	100083.66	-	0.1
8	83751.27	100083.66	-	0.1
9	83750.91	100083.52	-	0.1
10	83750.61	100083.27	-	0.1
11	83750.41	100082.93	-	0.1
12	83750.35	100082.55	-	0.1
13	83750.41	100082.16	-	0.1
14	83750.61	100081.82	-	0.1
15	83750.91	100081.57	-	0.1
16	83751.27	100081.43	-	0.1
17	83751.67	100081.43	-	0.1
18	83752.03	100081.57	-	0.1




ПЕЛНОС ИМЕННОЕ ДОЛЖНОСТИ

ИНИЦИАЛЫ, ФАМИЛИЯ


Земельный участок				
вид объекта недвижимости				
Лист № 9 раздела 4.2	Всего листов раздела 4.2: 16		Всего разделов: 8	Всего листов выписки: 45
08.03.2023г. № КУВИ-001/2023-56885512				
Кадастровый номер:			78:40:0019185:2271	
1	2	3	4	5
10	83788.22	100055.99	-	0.1
11	83787.97	100055.69	-	0.1
12	83787.83	100055.32	-	0.1
13	83787.83	100054.93	-	0.1
14	83787.97	100054.56	-	0.1
15	83788.22	100054.26	-	0.1
16	83788.56	100054.06	-	0.1
17	83788.95	100054	-	0.1
18	83789.33	100054.07	-	0.1
1	83789.67	100054.26	-	0.1
1	83772.24	100031.56	-	0.1
2	83772.49	100031.86	-	0.1
3	83772.63	100032.22	-	0.1
4	83772.63	100032.62	-	0.1
5	83772.49	100032.98	-	0.1
6	83772.24	100033.28	-	0.1
7	83771.9	100033.48	-	0.1
8	83771.52	100033.55	-	0.1
9	83771.13	100033.48	-	0.1
10	83770.79	100033.28	-	0.1
11	83770.54	100032.98	-	0.1
12	83770.41	100032.61	-	0.1
13	83770.41	100032.23	-	0.1
14	83770.54	100031.86	-	0.1
15	83770.79	100031.56	-	0.1
16	83771.13	100031.36	-	0.1
17	83771.52	100031.3	-	0.1
18	83771.9	100031.36	-	0.1
1	83772.24	100031.56	-	0.1

 ДОКУМЕНТ ПОДПИСАН ЭЛЕКТРОННОЙ ПОДПИСЬЮ		
Сертификат ключа электронной подписи Издатель: ФЕДЕРАЛЬНАЯ СЛУЖБА ГОСУДАРСТВЕННОЙ РЕГИСТРАЦИИ, КАДАСТРА И КАРТОГРАФИИ Действителен с 11.05.2012 по 15.08.2023		
Полное наименование должности		Инициалы, фамилия

Земельный участок				
вид объекта недвижимости				
Лист № 10 раздела 4.2	Всего листов раздела 4.2: 16	Всего разделов: 8	Всего листов выписки: 45	
08.03.2023г. № КУВИ-001/2023-56885512				
Кадастровый номер:		78:40:0019185:2271		
Сведения о характерных точках границы части (частей) земельного участка				
Учетный номер части: 78:40:0019185:2271/5				
Система координат СК-1964				
Номер точки	Координаты, м		Описание закрепления на местности	Средняя квадратичная погрешность определения координат характерных точек границ земельного участка, м
	X	Y		
1	2	3	4	5
1	83390.73	100075.69	-	0.1
2	83300.87	100275.35	-	0.1
3	83301.45	100267.59	-	0.1
4	83390.43	100076.13	-	0.1
1	83390.73	100075.69	-	0.1

 ДОКУМЕНТ ПОДПИСАН ЭЛЕКТРОННОЙ ПОДПИСЬЮ Сертификат ключевой инфраструктуры Кодовый: ФЕДЕРАЛЬНАЯ СЛУЖБА ГОСУДАРСТВЕННОЙ РЕГИСТРАЦИИ, КАДАСТРА И КАРТОГРАФИИ Действителен с 11.05.2012 по 15.08.2023	Инициалы, фамилия
ПЕЛНОС ИМЕННОЕ ОБЯЗАННОСТИ	

Земельный участок				
вид объекта недвижимости				
Лист № 12 раздела 4.2	Всего листов раздела 4.2: 16	Всего разделов: 8	Всего листов выписки: 45	
08.03.2023г. № КУВИ-001/2023-56885512				
Кадастровый номер:		78:40:0019185:2271		
Сведения о характерных точках границы части (частей) земельного участка				
Учетный номер части: 78:40:0019185:2271/7				
Система координат СК-1964				
Номер точки	Координаты, м		Описание закрепления на местности	Средняя квадратичная погрешность определения координат характерных точек границ земельного участка, м
	X	Y		
1	2	3	4	5
1	83706.11	99995.53	-	0.1
2	83709.59	100092.19	-	0.1
3	83624.57	100093.08	-	0.1
4	83621.39	100005	-	0.1
1	83706.11	99995.53	-	0.1

 ДОКУМЕНТ ПОДПИСАН ЭЛЕКТРОННОЙ ПОДПИСЬЮ Сертификат ключевой инфраструктуры Кодовый: ФЕДЕРАЛЬНАЯ СЛУЖБА ГОСУДАРСТВЕННОЙ РЕГИСТРАЦИИ, КАДАСТРА И КАРТОГРАФИИ Действителен с 11.05.2012 по 15.08.2023	Инициалы, фамилия
ПЕЛТНОС ИНИЦИАЛЫ И ФАМИЛИЯ	

Земельный участок			
вид объекта недвижимости			
Лист № 13 раздела 4.2	Всего листов раздела 4.2: 16	Всего разделов: 8	Всего листов выписки: 45
08.03.2023г. № КУВИ-001/2023-56885512			
Кадастровый номер:		78:40:0019185:2271	

Сведения о характерных точках границы части (частей) земельного участка

Учетный номер части: 78:40:0019185:2271/8

Система координат СК-1964


Номер точки	Координаты, м		Описание закрепления на местности	Средняя квадратичная погрешность определения координат характерных точек границ земельного участка, м
	X	Y		
1	2	3	4	5
1	83790.17	99985.93	-	-
2	83790.66	100007.53	-	-
3	83779.34	100036.03	-	-
4	83759.48	100085.98	-	-
5	83757.22	100091.7	-	-
6	83735.62	100091.92	-	-
7	83740.89	100078.6	-	-
8	83760.76	100028.64	-	-
9	83777.16	99987.4	-	-
1	83790.17	99985.93	-	-
1	83752.33	100081.82	-	-
2	83752.03	100081.57	-	-
3	83751.67	100081.43	-	-
4	83751.27	100081.43	-	-
5	83750.91	100081.57	-	-
6	83750.61	100081.82	-	-
7	83750.41	100082.16	-	-
8	83750.35	100082.55	-	-
9	83750.41	100082.93	-	-
10	83750.61	100083.27	-	-
11	83750.91	100083.52	-	-
12	83751.27	100083.66	-	-
13	83751.67	100083.66	-	-
14	83752.03	100083.52	-	-




ПЕЛНОС ИНИЦИАЛЫ ДОЛЖНОСТИ

ИНИЦИАЛЫ, ФАМИЛИЯ

Земельный участок				
вид объекта недвижимости				
Лист № 14 раздела 4.2	Всего листов раздела 4.2: 16		Всего разделов: 8	Всего листов выписки: 45
08.03.2023г. № КУВИ-001/2023-56885512				
Кадастровый номер:			78:40:0019185:2271	
1	2	3	4	5
15	83752.33	100083.27	-	-
16	83752.53	100082.93	-	-
17	83752.6	100082.55	-	-
18	83752.53	100082.16	-	-
1	83752.33	100081.82	-	-
1	83789.4	99988.75	-	-
2	83789.1	99988.5	-	-
3	83788.74	99988.36	-	-
4	83788.34	99988.36	-	-
5	83787.98	99988.5	-	-
6	83787.68	99988.75	-	-
7	83787.48	99989.09	-	-
8	83787.42	99989.48	-	-
9	83787.48	99989.86	-	-
10	83787.68	99990.2	-	-
11	83787.98	99990.45	-	-
12	83788.35	99990.58	-	-
13	83788.73	99990.58	-	-
14	83789.1	99990.45	-	-
15	83789.4	99990.2	-	-
16	83789.6	99989.86	-	-
17	83789.67	99989.48	-	-
18	83789.6	99989.09	-	-
1	83789.4	99988.75	-	-
1	83772.24	100031.56	-	-
2	83771.9	100031.36	-	-
3	83771.52	100031.3	-	-
4	83771.13	100031.36	-	-
5	83770.79	100031.56	-	-

Полное наименование должности	 ДОКУМЕНТ ПОДПИСАН ЭЛЕКТРОННОЙ ПОДПИСЬЮ Стороной: КОМПЕТЕНТНО-ЭКСПЕРТНО-КАДАСТРОВАЯ КОЛЛЕГИЯ ФЕДЕРАЛЬНАЯ СЛУЖБА ГОСУДАРСТВЕННОЙ РЕГИСТРАЦИИ, КАДАСТРА И КАРТОГРАФИИ Действителен с 11.05.2022 по 15.08.2023	Индивидуальное, фамилия

Земельный участок				
вид объекта недвижимости				
Лист № 15 раздела 4.2	Всего листов раздела 4.2: 16		Всего разделов: 8	Всего листов выписки: 45
08.03.2023г. № КУВИ-001/2023-56885512				
Кадастровый номер:			78:40:0019185:2271	
1	2	3	4	5
6	83770.54	100031.86	-	-
7	83770.41	100032.23	-	-
8	83770.41	100032.61	-	-
9	83770.54	100032.98	-	-
10	83770.79	100033.28	-	-
11	83771.13	100033.48	-	-
12	83771.52	100033.55	-	-
13	83771.9	100033.48	-	-
14	83772.24	100033.28	-	-
15	83772.49	100032.98	-	-
16	83772.63	100032.62	-	-
17	83772.63	100032.22	-	-
18	83772.49	100031.86	-	-
1	83772.24	100031.56	-	-

 ДОКУМЕНТ ПОДПИСАН ЭЛЕКТРОННОЙ ПОДПИСЬЮ		
Сертификат ключей электронной подписи выдан Федеральной службой государственной регистрации, кадастра и картографии		
Полное наименование должника	ИНДИВИДУМ, ФИЗИЧЕСКОЕ	
Действителен с 11.05.2022 по 15.08.2023		

Земельный участок				
вид объекта недвижимости				
Лист № 16 раздела 4.2	Всего листов раздела 4.2: 16		Всего разделов: 8	Всего листов выписки: 45
08.03.2023г. № КУВИ-001/2023-56885512				
Кадастровый номер:			78:40:0019185:2271	
Сведения о характерных точках границы части (частей) земельного участка				
Учетный номер части: 78:40:0019185:2271/9				
Система координат СК-1964				
Номер точки	Координаты, м		Описание закрепления на местности	Средняя квадратичная погрешность определения координат характерных точек границ земельного участка, м
	X	Y		
1	2	3	4	5
1	83791.64	100050.35	-	-
2	83792.27	100077.94	-	-
3	83792.25	100091.33	-	-
4	83775.12	100091.51	-	-
5	83782.1	100074.24	-	-
6	83789.31	100056.18	-	-
7	83789.33	100056.18	-	-
8	83789.67	100055.99	-	-
9	83789.92	100055.69	-	-
10	83790.05	100055.32	-	-
11	83790.05	100054.93	-	-
12	83789.94	100054.61	-	-
1	83791.64	100050.35	-	-



ДОКУМЕНТ ПОДПИСАН
ЭЛЕКТРОННОЙ ПОДПИСЬЮ

Стороной КОМПЕТЕНТНО-ТЕХНОЛОГИЧЕСКОГО ЦЕНТРА
КАДАСТРА ФЕДЕРАЛЬНАЯ СЛУЖБА ГОСУДАРСТВЕННОЙ
РЕГИСТРАЦИИ, КАДАСТРА И КАРТОГРАФИИ
Действителен с 11.05.2022 по 15.05.2023

ПОЛНОЕ ИЛИ ИСКЛЮЧИТЕЛЬНОЕ ОБЩЕИЗЪЯВЛЕНИЕ

Инициалы, фамилия

Земельный участок вид объекта недвижимости			
Лист № 2 раздела 1	Всего листов раздела 1: 3	Всего разделов: 8	Всего листов выписки: 105
08.03.2023г. № КУВИ-001/2023-56797023			
Кадастровый номер:		78:40:0019185:2272	
Сведения о том, что земельный участок расположен в границах особо охраняемой природной территории, охотничьих угодий, лесничества:		данные отсутствуют	
Сведения о результатах проведения государственного земельного надзора:		данные отсутствуют	
Сведения о расположении земельного участка в границах территории, в отношении которой утвержден проект межевания территории:		данные отсутствуют	
Условный номер земельного участка:		данные отсутствуют	
Сведения о принятии акта и (или) заключения договора, предусматривающих предоставление в соответствии с земельным законодательством исполнительным органом государственной власти или органом местного самоуправления, находящегося в государственной или муниципальной собственности земельного участка для строительства жилого дома социального использования или жилого дома коммерческого использования:		данные отсутствуют	
Сведения о том, что земельный участок или земельные участки образованы на основании решения об изъятии земельного участка и (или) расположенного на нем объекта недвижимости для государственных или муниципальных нужд:		данные отсутствуют	
Сведения о том, что земельный участок образован из земель или земельного участка, государственная собственность на которые не разграничена:		данные отсутствуют	
Сведения о наличии земельного спора о местоположении границ земельных участков:		данные отсутствуют	
Статус записи об объекте недвижимости:		Сведения об объекте недвижимости имеют статус "актуальные"	
Особые отметки:		Для данного земельного участка обеспечен доступ посредством земельного участка (земельных участков) с кадастровым номером (кадастровыми номерами): земли общего пользования. Сведения об ограничениях права на объект недвижимости, обременениях данного объекта, не зарегистрированных в реестре прав, ограничений прав и обременений недвижимого имущества: вид ограничения (обременения): ограничения прав на земельный участок, предусмотренные статьей 56 Земельного кодекса Российской Федерации; срок действия: с 22.07.2022; реквизиты документа-основания: постановление "О порядке установления охранных зон объектов электросетевого хозяйства и особых	




ДОКУМЕНТ ПОДПИСАН
ЭЛЕКТРОННОЙ ПОДПИСЬЮ

Сертификат ключевой инфраструктуры
Исполнитель: ФЕДЕРАЛЬНАЯ СЛУЖБА ГОСУДАРСТВЕННОЙ
РЕГИСТРАЦИИ, КАДАСТРА И КАРТОГРАФИИ
Действителен с 11.05.2002 по 15.08.2023


ПЕЛНОС НАИМЕНОВАНИЕ ДОЛЖНОСТИ

ИНИЦИАЛЫ, ФАМИЛИЯ


Земельный участок			
вид объекта недвижимости			
Лист № 3 раздела 1	Всего листов раздела 1: 3	Всего разделов: 8	Всего листов выписки: 105
08.03.2023г. № КУВИ-001/2023-56797023			
Кадастровый номер:	78:40:0019185:2272		
	<p>условий использования земельных участков, расположенных в границах таких зон" от 24.02.2009 № 160 выдан: Правительство Российской Федерации; вид ограничения (обременения): ограничения прав на земельный участок, предусмотренные статьей 56 Земельного кодекса Российской Федерации; срок действия: с 22.07.2022; реквизиты документа-основания: постановление "О порядке установления охранных зон объектов электросетевого хозяйства и особых условий использования земельных участков, расположенных в границах таких зон" от 24.02.2009 № 160 выдан: Правительство Российской Федерации; вид ограничения (обременения): ограничения прав на земельный участок, предусмотренные статьей 56 Земельного кодекса Российской Федерации; срок действия не установлен. вид ограничения (обременения): ограничения прав на земельный участок, предусмотренные статьей 56 Земельного кодекса Российской Федерации; срок действия не установлен. вид ограничения (обременения): ограничения прав на земельный участок, предусмотренные статьей 56 Земельного кодекса Российской Федерации; срок действия не установлен. вид ограничения (обременения): ограничения прав на земельный участок, предусмотренные статьей 56 Земельного кодекса Российской Федерации; срок действия не установлен. вид ограничения (обременения): ограничения прав на земельный участок, предусмотренные статьей 56 Земельного кодекса Российской Федерации; срок действия не установлен. вид ограничения (обременения): ограничения прав на земельный участок, предусмотренные статьей 56 Земельного кодекса Российской Федерации; срок действия не установлен.</p>		
Получатель выписки:	Копылов Владимир Викторович		

 ДОКУМЕНТ ПОДПИСАН ЭЛЕКТРОННОЙ ПОДПИСЬЮ	Сертификат ключа электронной подписи Выдан: ФЕДЕРАЛЬНАЯ СЛУЖБА ГОСУДАРСТВЕННОЙ РЕГИСТРАЦИИ, КАДАСТРА И КАРТОГРАФИИ Действителен с 11.05.2022 по 15.08.2023	Инициалы, фамилия
ПЕЛНОС ИМЕННОЕ ОБЯЗАННОСТИ		

Земельный участок	
вид объекта недвижимости	
Лист № 2 раздела 2	Всего листов раздела 2: 3
Всего разделов: 8	
Всего листов выписки: 105	
08.03.2023г. № КУВИ-001/2023-56797023	
Кадастровый номер:	78:40:0019185:2272
4.2	<p>сведения о внесении изменений или дополнений в регистрационную запись об ипотеке:</p> <p>вид: Ипотека в силу закона</p> <p>дата государственной регистрации: 22.07.2022 14:48:18</p> <p>номер государственной регистрации: 78:40:0019185:2272-78/011/2022-2</p> <p>срок, на который установлены ограничение прав и обременение объекта недвижимости: Срок действия с 05.02.2021 по 01.03.2025</p> <p>лицо, в пользу которого установлены ограничение прав и обременение объекта недвижимости: Физическое лицо</p> <p>сведения о возможности предоставления третьим лицам персональных данных физического лица: данные отсутствуют</p> <p>основание государственной регистрации: Договор купли-продажи земельных участков, № 87-88-89-91-92-94-110-111-1161, выдан 11.12.2020</p> <p>сведения об осуществлении государственной регистрации сделки, права, ограничения права без необходимого в силу закона согласия третьего лица, органа: данные отсутствуют</p> <p>сведения об утрачивающем залоге и о договоре управления залогом, если такой договор заключен для управления ипотекой: данные отсутствуют</p> <p>сведения о депозитарии, который осуществляет хранение обезличенной документальной закладной или электронной закладной: данные отсутствуют</p> <p>сведения о внесении изменений или дополнений в регистрационную запись об ипотеке:</p>
5	Договоры участия в долевом строительстве: не зарегистрировано
6	Заявленные в судебном порядке права требования: данные отсутствуют
7	Сведения о возможности предоставления третьим лицам персональных данных физического лица: данные отсутствуют
8	Сведения о возражении в отношении зарегистрированного права: данные отсутствуют
9	Сведения о наличии решения об изъятии объекта недвижимости для государственных и муниципальных нужд: данные отсутствуют

Полное наименование должности	 <p>ДОКУМЕНТ ПОДПИСАН ЭЛЕКТРОННОЙ ПОДПИСЬЮ</p> <p>Служба ФОНДО-КАДАСТРА И КАРТОГРАФИИ Кадастровый: ФЕДЕРАЛЬНАЯ СЛУЖБА ГОСУДАРСТВЕННОЙ РЕГИСТРАЦИИ, КАДАСТРА И КАРТОГРАФИИ Действителен с 11.05.2002 по 15.06.2023</p>	Инициалы, фамилия

Земельный участок			
вид объекта недвижимости			
Лист № 3 раздела 2	Всего листов раздела 2: 3	Всего разделов: 8	Всего листов выписки: 105
08.03.2023г. № КУВИ-001/2023-56797023			
Кадастровый номер:		78:40:0019185:2272	
10	Сведения о невозможности государственной регистрации без личного участия правообладателя или его законного представителя:	данные отсутствуют	
11	Правопритязания и сведения о наличии поступивших, но не рассмотренных заявлений о проведении государственной регистрации права (перехода, прекращения права), ограничения права или обременения объекта недвижимости, сделки в отношении объекта недвижимости:	отсутствуют	
11	Сведения о невозможности государственной регистрации перехода, прекращения, ограничения права на земельный участок из земель сельскохозяйственного назначения:	данные отсутствуют	

 ДОКУМЕНТ ПОДПИСАН ЭЛЕКТРОННОЙ ПОДПИСЬЮ Сертификат ключевой пары сертификата подписи Издатель: ФЕДЕРАЛЬНАЯ СЛУЖБА ГОСУДАРСТВЕННОЙ РЕГИСТРАЦИИ, КАДАСТРА И КАРТОГРАФИИ Действителен с 11.05.2002 по 15.08.2023	ИНИЦИАЛЫ, ФАМИЛИЯ
ПЕЛТНОС ИНИЦИАЛЫ И ФАМИЛИЯ	

Выписка из Единого государственного реестра недвижимости об объекте недвижимости
Описание местоположения земельного участка

Земельный участок			
вид объекта недвижимости			
Лист № 1 раздела 3.1	Всего листов раздела 3.1: 19	Всего разделов: 8	Всего листов выписки: 105
08.03.2023г. № КУВИ-001/2023-56797023			
Кадастровый номер:		78:40:0019185:2272	

Описание местоположения границ земельного участка							
№ п/п	Номер точки		Дирекционный угол	Горизонтальное проложение, м	Описание закрепления на местности	Кадастровые номера смежных участков	Сведения об адресах правообладателей смежных земельных участков
	начальная	конечная					
1	2	3	4	5	6	7	8
1	1.1.1	1.1.2	89°36.8'	1.48	данные отсутствуют	78:40:0019185:2278	адрес отсутствует
2	1.1.2	1.1.3	90°0.0'	140.02	данные отсутствуют	78:40:0019185:2278	адрес отсутствует
3	1.1.3	1.1.4	91°53.0'	62.09	данные отсутствуют	78:40:0019185:2278	адрес отсутствует
4	1.1.4	1.1.5	91°52.5'	93.81	данные отсутствуют	78:40:0019185:2278	адрес отсутствует
5	1.1.5	1.1.6	92°40.9'	62.61	данные отсутствуют	данные отсутствуют	данные отсутствуют
6	1.1.6	1.1.7	93°51.7'	67.57	данные отсутствуют	78:40:0019185:2279	адрес отсутствует
7	1.1.7	1.1.8	96°37.9'	15.24	данные отсутствуют	78:40:0019185:2279	адрес отсутствует
8	1.1.8	1.1.9	186°40.4'	194.23	данные отсутствуют	78:40:0019185:2262	адрес отсутствует
9	1.1.8	1.1.8			данные отсутствуют	78:40:0019185:2261	адрес отсутствует
10	1.1.9	1.1.10	181°58.8'	46.03	данные отсутствуют	78:40:0019185:2262	адрес отсутствует
11	1.1.10	1.1.11	170°8.3'	67.38	данные отсутствуют	78:40:0019185:2262	адрес отсутствует
12	1.1.11	1.1.12	170°32.3'	172.21	данные отсутствуют	78:40:0019185:110	адрес отсутствует
13	1.1.12	1.1.13	182°14.7'	22.47	данные отсутствуют	78:40:0019185:110	адрес отсутствует
14	1.1.13	1.1.14	274°19.4'	9.95	данные отсутствуют	данные отсутствуют	данные отсутствуют
15	1.1.14	1.1.15	274°18.2'	89.83	данные отсутствуют	данные отсутствуют	данные отсутствуют
16	1.1.14	1.1.14			данные отсутствуют	78:40:0019185:39	адрес отсутствует
17	1.1.15	1.1.16	25°12.7'	53.76	данные отсутствуют	78:40:0019185:2271	адрес отсутствует
18	1.1.16	1.1.17	294°22.0'	327.53	данные отсутствуют	78:40:0019185:2271	адрес отсутствует
19	1.1.17	1.1.18	299°7.1'	36.25	данные отсутствуют	78:40:0019185:2271	адрес отсутствует
20	1.1.18	1.1.19	308°16.7'	25.8	данные отсутствуют	78:40:0019185:2271	адрес отсутствует
21	1.1.19	1.1.20	323°12.9'	22.86	данные отсутствуют	78:40:0019185:2271	адрес отсутствует
22	1.1.20	1.1.21	335°45.5'	25.26	данные отсутствуют	78:40:0019185:2271	адрес отсутствует



Полное наименование должности

Инициалы, фамилия


Земельный участок			
вид объекта недвижимости			

Лист № 2 раздела 3.1	Всего листов раздела 3.1: 19	Всего разделов: 8	Всего листов выписки: 105
----------------------	------------------------------	-------------------	---------------------------

08.03.2023г. № КУВИ-001/2023-56797023

Кадастровый номер:	78:40:0019185:2272
--------------------	--------------------

1	2	3	4	5	6	7	8
23	1.1.21	1.1.22	351°34.9'	20.83	данные отсутствуют	78:40:0019185:2271	адрес отсутствует
24	1.1.22	1.1.23	357°55.7'	34.87	данные отсутствуют	78:40:0019185:2271	адрес отсутствует
25	1.1.23	1.1.1	359°24.1'	190.28	данные отсутствуют	78:40:0019185:2271	адрес отсутствует
26	1.2.24	1.2.25	219°48.4'	0.39	данные отсутствуют	данные отсутствуют	данные отсутствуют
27	1.2.25	1.2.26	200°43.6'	0.4	данные отсутствуют	данные отсутствуют	данные отсутствуют
28	1.2.26	1.2.27	180°0.0'	0.39	данные отсутствуют	данные отсутствуют	данные отсутствуют
29	1.2.27	1.2.28	159°16.4'	0.4	данные отсутствуют	данные отсутствуют	данные отсутствуют
30	1.2.28	1.2.29	140°11.6'	0.39	данные отсутствуют	данные отсутствуют	данные отсутствуют
31	1.2.29	1.2.30	120°28.0'	0.39	данные отсутствуют	данные отсутствуют	данные отсутствуют
32	1.2.30	1.2.31	98°44.8'	0.39	данные отсутствуют	данные отсутствуют	данные отсутствуют
33	1.2.31	1.2.32	79°33.8'	0.39	данные отсутствуют	данные отсутствуют	данные отсутствуют
34	1.2.32	1.2.33	60°48.2'	0.39	данные отсутствуют	данные отсутствуют	данные отсутствуют
35	1.2.33	1.2.34	39°48.4'	0.39	данные отсутствуют	данные отсутствуют	данные отсутствуют
36	1.2.34	1.2.35	19°21.5'	0.39	данные отсутствуют	данные отсутствуют	данные отсутствуют
37	1.2.35	1.2.36	0°0.0'	0.39	данные отсутствуют	данные отсутствуют	данные отсутствуют
38	1.2.36	1.2.37	340°38.5'	0.39	данные отсутствуют	данные отсутствуют	данные отсутствуют
39	1.2.37	1.2.38	320°11.6'	0.39	данные отсутствуют	данные отсутствуют	данные отсутствуют
40	1.2.38	1.2.39	299°11.8'	0.39	данные отсутствуют	данные отсутствуют	данные отсутствуют
41	1.2.39	1.2.40	281°53.3'	0.39	данные отсутствуют	данные отсутствуют	данные отсутствуют
42	1.2.40	1.2.41	259°49.4'	0.4	данные отсутствуют	данные отсутствуют	данные отсутствуют
43	1.2.41	1.2.24	239°32.0'	0.39	данные отсутствуют	данные отсутствуют	данные отсутствуют
44	1.3.42	1.3.43	211°13.1'	0.39	данные отсутствуют	данные отсутствуют	данные отсутствуют
45	1.3.43	1.3.44	188°58.4'	0.38	данные отсутствуют	данные отсутствуют	данные отсутствуют
46	1.3.44	1.3.45	171°15.2'	0.39	данные отсутствуют	данные отсутствуют	данные отсутствуют
47	1.3.45	1.3.46	150°48.2'	0.39	данные отсутствуют	данные отсутствуют	данные отсутствуют
48	1.3.46	1.3.47	129°48.4'	0.39	данные отсутствуют	данные отсутствуют	данные отсутствуют
49	1.3.47	1.3.48	110°43.6'	0.4	данные отсутствуют	данные отсутствуют	данные отсутствуют
50	1.3.48	1.3.49	90°0.0'	0.39	данные отсутствуют	данные отсутствуют	данные отсутствуют
51	1.3.49	1.3.50	69°16.4'	0.4	данные отсутствуют	данные отсутствуют	данные отсутствуют




Полное наименование должности

Инициалы, фамилия

Земельный участок			
вид объекта недвижимости			
Лист № 3 раздела 3.1	Всего листов раздела 3.1: 19	Всего разделов: 8	Всего листов выписки: 105
08.03.2023г. № КУВИ-001/2023-56797023			
Кадастровый номер:		78:40:0019185:2272	

1	2	3	4	5	6	7	8
52	1.3.50	1.3.51	50°11.6'	0.39	данные отсутствуют	данные отсутствуют	данные отсутствуют
53	1.3.51	1.3.52	29°11.8'	0.39	данные отсутствуют	данные отсутствуют	данные отсутствуют
54	1.3.52	1.3.53	10°10.6'	0.4	данные отсутствуют	данные отсутствуют	данные отсутствуют
55	1.3.53	1.3.54	349°33.8'	0.39	данные отсутствуют	данные отсутствуют	данные отсутствуют
56	1.3.54	1.3.55	328°46.9'	0.39	данные отсутствуют	данные отсутствуют	данные отсутствуют
57	1.3.55	1.3.56	310°45.8'	0.38	данные отсутствуют	данные отсутствуют	данные отсутствуют
58	1.3.56	1.3.57	290°43.6'	0.4	данные отсутствуют	данные отсутствуют	данные отсутствуют
59	1.3.57	1.3.58	270°0.0'	0.39	данные отсутствуют	данные отсутствуют	данные отсутствуют
60	1.3.58	1.3.59	248°44.9'	0.39	данные отсутствуют	данные отсутствуют	данные отсутствуют
61	1.3.59	1.4.2	230°11.6'	0.39	данные отсутствуют	данные отсутствуют	данные отсутствуют
62	1.4.60	1.4.61	209°11.8'	0.39	данные отсутствуют	данные отсутствуют	данные отсутствуют
63	1.4.61	1.4.62	190°26.2'	0.39	данные отсутствуют	данные отсутствуют	данные отсутствуют
64	1.4.62	1.4.63	171°15.2'	0.39	данные отсутствуют	данные отсутствуют	данные отсутствуют
65	1.4.63	1.4.64	149°32.0'	0.39	данные отсутствуют	данные отсутствуют	данные отсутствуют
66	1.4.64	1.4.65	129°48.4'	0.39	данные отсутствуют	данные отсутствуют	данные отсутствуют
67	1.4.65	1.4.66	110°43.6'	0.4	данные отсутствуют	данные отсутствуют	данные отсутствуют
68	1.4.66	1.4.67	90°0.0'	0.39	данные отсутствуют	данные отсутствуют	данные отсутствуют
69	1.4.67	1.4.68	69°16.4'	0.4	данные отсутствуют	данные отсутствуют	данные отсутствуют
70	1.4.68	1.4.69	50°11.6'	0.39	данные отсутствуют	данные отсутствуют	данные отсутствуют
71	1.4.69	1.4.70	30°28.0'	0.39	данные отсутствуют	данные отсутствуют	данные отсутствуют
72	1.4.70	1.4.71	10°10.6'	0.4	данные отсутствуют	данные отсутствуют	данные отсутствуют
73	1.4.71	1.4.72	348°6.7'	0.39	данные отсутствуют	данные отсутствуют	данные отсутствуют
74	1.4.72	1.4.73	330°48.2'	0.39	данные отсутствуют	данные отсутствуют	данные отсутствуют
75	1.4.73	1.4.74	309°48.4'	0.39	данные отсутствуют	данные отсутствуют	данные отсутствуют
76	1.4.74	1.4.75	289°21.5'	0.39	данные отсутствуют	данные отсутствуют	данные отсутствуют
77	1.4.75	1.4.76	270°0.0'	0.39	данные отсутствуют	данные отсутствуют	данные отсутствуют
78	1.4.76	1.4.77	250°38.5'	0.39	данные отсутствуют	данные отсутствуют	данные отсутствуют
79	1.4.77	1.4.60	230°11.6'	0.39	данные отсутствуют	данные отсутствуют	данные отсутствуют
80	1.5.78	1.5.79	219°48.4'	0.39	данные отсутствуют	данные отсутствуют	данные отсутствуют



Полное наименование должности

Инициалы, фамилия


Земельный участок			
вид объекта недвижимости			

Лист № 4 раздела 3.1	Всего листов раздела 3.1: 19	Всего разделов: 8	Всего листов выписки: 105
----------------------	------------------------------	-------------------	---------------------------

08.03.2023г. № КУВИ-001/2023-56797023

Кадастровый номер:	78:40:0019185:2272
--------------------	--------------------

1	2	3	4	5	6	7	8
81	1.5.79	1.5.80	201°15.1'	0.39	данные отсутствуют	данные отсутствуют	данные отсутствуют
82	1.5.80	1.5.81	180°0.0'	0.4	данные отсутствуют	данные отсутствуют	данные отсутствуют
83	1.5.81	1.5.82	158°44.9'	0.39	данные отсутствуют	данные отсутствуют	данные отсутствуют
84	1.5.82	1.5.83	140°11.6'	0.39	данные отсутствуют	данные отсутствуют	данные отсутствуют
85	1.5.83	1.5.84	120°28.0'	0.39	данные отсутствуют	данные отсутствуют	данные отсутствуют
86	1.5.84	1.5.85	98°44.8'	0.39	данные отсутствуют	данные отсутствуют	данные отсутствуют
87	1.5.85	1.5.86	81°1.6'	0.38	данные отсутствуют	данные отсутствуют	данные отсутствуют
88	1.5.86	1.5.87	59°32.0'	0.39	данные отсутствуют	данные отсутствуют	данные отсутствуют
89	1.5.87	1.5.88	39°48.4'	0.39	данные отсутствуют	данные отсутствуют	данные отсутствуют
90	1.5.88	1.5.89	21°15.1'	0.39	данные отсутствуют	данные отсутствуют	данные отсутствуют
91	1.5.89	1.5.90	0°0.0'	0.4	данные отсутствуют	данные отсутствуют	данные отсутствуют
92	1.5.90	1.5.91	338°44.9'	0.39	данные отсутствуют	данные отсутствуют	данные отсутствуют
93	1.5.91	1.5.92	320°11.6'	0.39	данные отсутствуют	данные отсутствуют	данные отсутствуют
94	1.5.92	1.5.93	300°28.0'	0.39	данные отсутствуют	данные отсутствуют	данные отсутствуют
95	1.5.93	1.5.94	280°26.2'	0.39	данные отсутствуют	данные отсутствуют	данные отсутствуют
96	1.5.94	1.5.95	259°49.4'	0.4	данные отсутствуют	данные отсутствуют	данные отсутствуют
97	1.5.95	1.5.78	239°32.0'	0.39	данные отсутствуют	данные отсутствуют	данные отсутствуют
98	1.6.96	1.6.97	219°48.4'	0.39	данные отсутствуют	данные отсутствуют	данные отсутствуют
99	1.6.97	1.6.98	201°15.1'	0.39	данные отсутствуют	данные отсутствуют	данные отсутствуют
100	1.6.98	1.6.99	180°0.0'	0.4	данные отсутствуют	данные отсутствуют	данные отсутствуют
101	1.6.99	1.6.100	158°44.9'	0.39	данные отсутствуют	данные отсутствуют	данные отсутствуют
102	1.6.100	1.6.101	140°11.6'	0.39	данные отсутствуют	данные отсутствуют	данные отсутствуют
103	1.6.101	1.6.102	120°28.0'	0.39	данные отсутствуют	данные отсутствуют	данные отсутствуют
104	1.6.102	1.6.103	98°44.8'	0.39	данные отсутствуют	данные отсутствуют	данные отсутствуют
105	1.6.103	1.6.104	81°1.6'	0.38	данные отсутствуют	данные отсутствуют	данные отсутствуют
106	1.6.104	1.6.105	59°32.0'	0.39	данные отсутствуют	данные отсутствуют	данные отсутствуют
107	1.6.105	1.6.106	39°48.4'	0.39	данные отсутствуют	данные отсутствуют	данные отсутствуют
108	1.6.106	1.6.107	21°15.1'	0.39	данные отсутствуют	данные отсутствуют	данные отсутствуют
109	1.6.107	1.6.108	0°0.0'	0.4	данные отсутствуют	данные отсутствуют	данные отсутствуют




ПОЛНОЕ ИМЕННОЕ ДОЛЖНОСТИ


ИНИЦИАЛЫ, ФАМИЛИЯ

Земельный участок			
вид объекта недвижимости			
Лист № 6 раздела 3.1	Всего листов раздела 3.1: 19	Всего разделов: 8	Всего листов выписки: 105
08.03.2023г. № КУВИ-001/2023-56797023			
Кадастровый номер:		78:40:0019185:2272	

1	2	3	4	5	6	7	8
139	1.8.137	1.8.138	135°0.0'	0.41	данные отсутствуют	данные отсутствуют	данные отсутствуют
140	1.8.138	1.8.139	117°10.9'	0.42	данные отсутствуют	данные отсутствуют	данные отсутствуют
141	1.8.139	1.8.140	98°19.6'	0.41	данные отсутствуют	данные отсутствуют	данные отсутствуют
142	1.8.140	1.8.141	81°40.4'	0.41	данные отсутствуют	данные отсутствуют	данные отсутствуют
143	1.8.141	1.8.142	62°49.1'	0.42	данные отсутствуют	данные отсутствуют	данные отсутствуют
144	1.8.142	1.8.143	45°0.0'	0.41	данные отсутствуют	данные отсутствуют	данные отсутствуют
145	1.8.143	1.8.144	27°10.9'	0.42	данные отсутствуют	данные отсутствуют	данные отсутствуют
146	1.8.144	1.8.145	9°41.3'	0.42	данные отсутствуют	данные отсутствуют	данные отсутствуют
147	1.8.145	1.8.146	350°18.7'	0.42	данные отсутствуют	данные отсутствуют	данные отсутствуют
148	1.8.146	1.8.147	332°49.1'	0.42	данные отсутствуют	данные отсутствуют	данные отсутствуют
149	1.8.147	1.8.148	315°0.0'	0.41	данные отсутствуют	данные отсутствуют	данные отсутствуют
150	1.8.148	1.8.149	297°10.9'	0.42	данные отсутствуют	данные отсутствуют	данные отсутствуют
151	1.8.149	1.8.150	279°41.3'	0.42	данные отсутствуют	данные отсутствуют	данные отсутствуют
152	1.8.150	1.8.151	260°18.7'	0.42	данные отсутствуют	данные отсутствуют	данные отсутствуют
153	1.8.151	1.8.152	242°49.1'	0.42	данные отсутствуют	данные отсутствуют	данные отсутствуют
154	1.9.152	1.9.153	219°48.4'	0.39	данные отсутствуют	данные отсутствуют	данные отсутствуют
155	1.9.153	1.9.154	199°21.5'	0.39	данные отсутствуют	данные отсутствуют	данные отсутствуют
156	1.9.154	1.9.155	180°0.0'	0.38	данные отсутствуют	данные отсутствуют	данные отсутствуют
157	1.9.155	1.9.156	160°38.5'	0.39	данные отсутствуют	данные отсутствуют	данные отсутствуют
158	1.9.156	1.9.157	140°11.6'	0.39	данные отсутствуют	данные отсутствуют	данные отсутствуют
159	1.9.157	1.9.158	120°28.0'	0.39	данные отсутствуют	данные отсутствуют	данные отсутствуют
160	1.9.158	1.9.159	98°44.8'	0.39	данные отсутствуют	данные отсутствуют	данные отсутствуют
161	1.9.159	1.9.160	81°1.6'	0.38	данные отсутствуют	данные отсутствуют	данные отсутствуют
162	1.9.160	1.9.161	59°32.0'	0.39	данные отсутствуют	данные отсутствуют	данные отсутствуют
163	1.9.161	1.9.162	39°48.4'	0.39	данные отсутствуют	данные отсутствуют	данные отсутствуют
164	1.9.162	1.9.163	21°15.1'	0.39	данные отсутствуют	данные отсутствуют	данные отсутствуют
165	1.9.163	1.9.164	0°0.0'	0.4	данные отсутствуют	данные отсутствуют	данные отсутствуют
166	1.9.164	1.9.165	338°44.9'	0.39	данные отсутствуют	данные отсутствуют	данные отсутствуют
167	1.9.165	1.9.166	320°11.6'	0.39	данные отсутствуют	данные отсутствуют	данные отсутствуют

 ДОКУМЕНТ ПОДПИСАН ЭЛЕКТРОННОЙ ПОДПИСЬЮ Сертификат ключевой пары сертификата от Идентификатор: ФЕДЕРАЛЬНАЯ СЛУЖБА ГОСУДАРСТВЕННОЙ РЕГИСТРАЦИИ, КАДАСТРА И КАРТОГРАФИИ Действителен с 11.05.2002 по 15.08.2023	ИНИЦИАЛЫ, ФАМИЛИЯ
ПЕЛНОС ИНИЦИАЛЫ И ФАМИЛИЯ	


Земельный участок								
вид объекта недвижимости								
Лист № 8 раздела 3.1			Всего листов раздела 3.1: 19			Всего разделов: 8		Всего листов выписки: 105
08.03.2023г. № КУВИ-001/2023-56797023								
Кадастровый номер:						78:40:0019185:2272		
1	2	3	4	5	6	7	8	
186	1.10.184	1.10.185	290°43.6'	0.4	данные отсутствуют	данные отсутствуют	данные отсутствуют	
187	1.10.185	1.10.186	270°0.0'	0.39	данные отсутствуют	данные отсутствуют	данные отсутствуют	
188	1.10.186	1.10.187	249°16.4'	0.4	данные отсутствуют	данные отсутствуют	данные отсутствуют	
189	1.10.187	1.10.170	230°11.6'	0.39	данные отсутствуют	данные отсутствуют	данные отсутствуют	
190	1.11.188	1.11.189	219°48.4'	0.39	данные отсутствуют	данные отсутствуют	данные отсутствуют	
191	1.11.189	1.11.190	201°15.1'	0.39	данные отсутствуют	данные отсутствуют	данные отсутствуют	
192	1.11.190	1.11.191	180°0.0'	0.4	данные отсутствуют	данные отсутствуют	данные отсутствуют	
193	1.11.191	1.11.192	158°44.9'	0.39	данные отсутствуют	данные отсутствуют	данные отсутствуют	
194	1.11.192	1.11.193	140°11.6'	0.39	данные отсутствуют	данные отсутствуют	данные отсутствуют	
195	1.11.193	1.11.194	120°28.0'	0.39	данные отсутствуют	данные отсутствуют	данные отсутствуют	
196	1.11.194	1.11.195	98°44.8'	0.39	данные отсутствуют	данные отсутствуют	данные отсутствуют	
197	1.11.195	1.11.196	81°1.6'	0.38	данные отсутствуют	данные отсутствуют	данные отсутствуют	
198	1.11.196	1.11.197	59°32.0'	0.39	данные отсутствуют	данные отсутствуют	данные отсутствуют	
199	1.11.197	1.11.198	39°48.4'	0.39	данные отсутствуют	данные отсутствуют	данные отсутствуют	
200	1.11.198	1.11.199	19°21.5'	0.39	данные отсутствуют	данные отсутствуют	данные отсутствуют	
201	1.11.199	1.11.200	0°0.0'	0.38	данные отсутствуют	данные отсутствуют	данные отсутствуют	



ПЕЛНОС ИМЕННОЕ ДОЛЖНОСТИ

ИМЕНИ, ФАМИЛИИ

Земельный участок							
вид объекта недвижимости							
Лист № 12 раздела 3.1		Всего листов раздела 3.1: 19		Всего разделов: 8		Всего листов выписки: 105	
08.03.2023г. № КУВИ-001/2023-56797023							
Кадастровый номер:				78:40:0019185:2272			
1	2	3	4	5	6	7	8
250	1.14.248	1.14.24 9	98°44.8'	0.39	данные отсутствуют	данные отсутствуют	данные отсутствуют
251	1.14.249	1.14.25 0	81°1.6'	0.38	данные отсутствуют	данные отсутствуют	данные отсутствуют
252	1.14.250	1.14.25 1	60°48.2'	0.39	данные отсутствуют	данные отсутствуют	данные отсутствуют
253	1.14.251	1.14.25 2	39°48.4'	0.39	данные отсутствуют	данные отсутствуют	данные отсутствуют
254	1.14.252	1.14.25 3	20°43.6'	0.4	данные отсутствуют	данные отсутствуют	данные отсутствуют
255	1.14.253	1.14.25 4	0°0.0'	0.39	данные отсутствуют	данные отсутствуют	данные отсутствуют
256	1.14.254	1.14.25 5	339°16.4'	0.4	данные отсутствуют	данные отсутствуют	данные отсутствуют
257	1.14.255	1.14.25 6	320°11.6'	0.39	данные отсутствуют	данные отсутствуют	данные отсутствуют
258	1.14.256	1.14.25 7	299°11.8'	0.39	данные отсутствуют	данные отсутствуют	данные отсутствуют
259	1.14.257	1.14.25 8	280°26.2'	0.39	данные отсутствуют	данные отсутствуют	данные отсутствуют
260	1.14.258	1.14.25 9	259°49.4'	0.4	данные отсутствуют	данные отсутствуют	данные отсутствуют
261	1.14.259	1.14.24 2	240°48.2'	0.39	данные отсутствуют	данные отсутствуют	данные отсутствуют
262	1.15.260	1.15.26 1	219°48.4'	0.39	данные отсутствуют	данные отсутствуют	данные отсутствуют
263	1.15.261	1.15.26 2	200°43.6'	0.4	данные отсутствуют	данные отсутствуют	данные отсутствуют
264	1.15.262	1.15.26 3	180°0.0'	0.39	данные отсутствуют	данные отсутствуют	данные отсутствуют
265	1.15.263	1.15.26 4	159°16.4'	0.4	данные отсутствуют	данные отсутствуют	данные отсутствуют



ПЕЛНОС ИМЕНОВАНИЕ ДОЛЖНОСТИ

ИНИЦИАЛЫ, ФАМИЛИЯ


Земельный участок							
вид объекта недвижимости							
Лист № 13 раздела 3.1		Всего листов раздела 3.1: 19		Всего разделов: 8		Всего листов выписки: 105	
08.03.2023г. № КУВИ-001/2023-56797023							
Кадастровый номер:				78:40:0019185:2272			
1	2	3	4	5	6	7	8
266	1.15.264	1.15.265	140°11.6'	0.39	данные отсутствуют	данные отсутствуют	данные отсутствуют
267	1.15.265	1.15.266	120°28.0'	0.39	данные отсутствуют	данные отсутствуют	данные отсутствуют
268	1.15.266	1.15.267	98°44.8'	0.39	данные отсутствуют	данные отсутствуют	данные отсутствуют
269	1.15.267	1.15.268	81°1.6'	0.38	данные отсутствуют	данные отсутствуют	данные отсутствуют
270	1.15.268	1.15.269	59°32.0'	0.39	данные отсутствуют	данные отсутствуют	данные отсутствуют
271	1.15.269	1.15.270	39°48.4'	0.39	данные отсутствуют	данные отсутствуют	данные отсутствуют
272	1.15.270	1.15.271	20°43.6'	0.4	данные отсутствуют	данные отсутствуют	данные отсутствуют
273	1.15.271	1.15.272	0°0.0'	0.39	данные отсутствуют	данные отсутствуют	данные отсутствуют
274	1.15.272	1.15.273	339°16.4'	0.4	данные отсутствуют	данные отсутствуют	данные отсутствуют
275	1.15.273	1.15.274	320°11.6'	0.39	данные отсутствуют	данные отсутствуют	данные отсутствуют
276	1.15.274	1.15.275	300°28.0'	0.39	данные отсутствуют	данные отсутствуют	данные отсутствуют
277	1.15.275	1.15.276	280°26.2'	0.39	данные отсутствуют	данные отсутствуют	данные отсутствуют
278	1.15.276	1.15.277	259°49.4'	0.4	данные отсутствуют	данные отсутствуют	данные отсутствуют
279	1.15.277	1.15.278	239°32.0'	0.39	данные отсутствуют	данные отсутствуют	данные отсутствуют
280	1.16.278	1.16.279	210°28.0'	0.39	данные отсутствуют	данные отсутствуют	данные отсутствуют
281	1.16.279	1.16.280	188°58.4'	0.38	данные отсутствуют	данные отсутствуют	данные отсутствуют



ПЕЛНОЕ ИМЕННОЕ ДОЛЖНОСТИ

ИНИЦИАЛЫ, ФАМИЛИЯ


Земельный участок							
вид объекта недвижимости							
Лист № 14 раздела 3.1		Всего листов раздела 3.1: 19		Всего разделов: 8		Всего листов выписки: 105	
08.03.2023г. № КУВИ-001/2023-56797023							
Кадастровый номер:				78:40:0019185:2272			
1	2	3	4	5	6	7	8
282	1.16.280	1.16.28 1	169°49.4'	0.4	данные отсутствуют	данные отсутствуют	данные отсутствуют
283	1.16.281	1.16.28 2	150°48.2'	0.39	данные отсутствуют	данные отсутствуют	данные отсутствуют
284	1.16.282	1.16.28 3	129°48.4'	0.39	данные отсутствуют	данные отсутствуют	данные отсутствуют
285	1.16.283	1.16.28 4	109°21.5'	0.39	данные отсутствуют	данные отсутствуют	данные отсутствуют
286	1.16.284	1.16.28 5	90°0.0'	0.39	данные отсутствуют	данные отсутствуют	данные отсутствуют
287	1.16.285	1.16.28 6	70°38.5'	0.39	данные отсутствуют	данные отсутствуют	данные отсутствуют
288	1.16.286	1.16.28 7	50°11.6'	0.39	данные отсутствуют	данные отсутствуют	данные отсутствуют
289	1.16.287	1.16.28 8	29°11.8'	0.39	данные отсутствуют	данные отсутствуют	данные отсутствуют
290	1.16.288	1.16.28 9	11°35.5'	0.4	данные отсутствуют	данные отсутствуют	данные отсутствуют
291	1.16.289	1.16.29 0	349°33.8'	0.39	данные отсутствуют	данные отсутствуют	данные отсутствуют
292	1.16.290	1.16.29 1	329°32.0'	0.39	данные отсутствуют	данные отсутствуют	данные отсутствуют
293	1.16.291	1.16.29 2	309°48.4'	0.39	данные отсутствуют	данные отсутствуют	данные отсутствуют
294	1.16.292	1.16.29 3	290°43.6'	0.4	данные отсутствуют	данные отсутствуют	данные отсутствуют
295	1.16.293	1.16.29 4	270°0.0'	0.39	данные отсутствуют	данные отсутствуют	данные отсутствуют
296	1.16.294	1.16.29 5	249°16.4'	0.4	данные отсутствуют	данные отсутствуют	данные отсутствуют
297	1.16.295	1.16.27 8	230°11.6'	0.39	данные отсутствуют	данные отсутствуют	данные отсутствуют



ПЕЛНОС ИМЕНОВАНИЕ ДОЛЖНОСТИ

ИНИЦИАЛЫ, ФАМИЛИЯ

Земельный участок							
вид объекта недвижимости							
Лист № 17 раздела 3.1		Всего листов раздела 3.1: 19		Всего разделов: 8		Всего листов выписки: 105	
08.03.2023г. № КУВИ-001/2023-56797023							
Кадастровый номер:				78:40:0019185:2272			
1	2	3	4	5	6	7	8
330	1.18.328	1.18.329	300°28.0'	0.39	данные отсутствуют	данные отсутствуют	данные отсутствуют
331	1.18.329	1.18.330	280°26.2'	0.39	данные отсутствуют	данные отсутствуют	данные отсутствуют
332	1.18.330	1.18.331	259°49.4'	0.4	данные отсутствуют	данные отсутствуют	данные отсутствуют
333	1.18.331	1.18.332	239°32.0'	0.39	данные отсутствуют	данные отсутствуют	данные отсутствуют
334	1.19.332	1.19.333	219°48.4'	0.39	данные отсутствуют	данные отсутствуют	данные отсутствуют
335	1.19.333	1.19.334	201°15.1'	0.39	данные отсутствуют	данные отсутствуют	данные отсутствуют
336	1.19.334	1.19.335	180°0.0'	0.4	данные отсутствуют	данные отсутствуют	данные отсутствуют
337	1.19.335	1.19.336	160°8.7'	0.38	данные отсутствуют	данные отсутствуют	данные отсутствуют
338	1.19.336	1.19.337	141°7.0'	0.4	данные отсутствуют	данные отсутствуют	данные отсутствуют
339	1.19.337	1.19.338	119°11.8'	0.39	данные отсутствуют	данные отсутствуют	данные отсутствуют
340	1.19.338	1.19.339	100°10.6'	0.4	данные отсутствуют	данные отсутствуют	данные отсутствуют
341	1.19.339	1.19.340	79°33.8'	0.39	данные отсутствуют	данные отсутствуют	данные отсутствуют
342	1.19.340	1.19.341	60°4.1'	0.38	данные отсутствуют	данные отсутствуют	данные отсутствуют
343	1.19.341	1.19.342	39°48.4'	0.39	данные отсутствуют	данные отсутствуют	данные отсутствуют
344	1.19.342	1.19.343	20°43.6'	0.4	данные отсутствуют	данные отсутствуют	данные отсутствуют
345	1.19.343	1.19.344	0°0.0'	0.38	данные отсутствуют	данные отсутствуют	данные отсутствуют



ПЕЛНΟΣ ИМЕНИСОВАННО ДОЛЖНОСТИ

ИМЕНИСОВАННО, ФАМИЛИИ

Земельный участок							
вид объекта недвижимости							
Лист № 19 раздела 3.1		Всего листов раздела 3.1: 19		Всего разделов: 8		Всего листов выписки: 105	
08.03.2023г. № КУВИ-001/2023-56797023							
Кадастровый номер:				78:40:0019185:2272			
1	2	3	4	5	6	7	8
362	1.20.360	1.20.36 1	10°10.6'	0.4	данные отсутствуют	данные отсутствуют	данные отсутствуют
363	1.20.361	1.20.36 2	349°33.8'	0.39	данные отсутствуют	данные отсутствуют	данные отсутствуют
364	1.20.362	1.20.36 3	329°32.0'	0.39	данные отсутствуют	данные отсутствуют	данные отсутствуют
365	1.20.363	1.20.36 4	309°48.4'	0.39	данные отсутствуют	данные отсутствуют	данные отсутствуют
366	1.20.364	1.20.36 5	291°15.1'	0.39	данные отсутствуют	данные отсутствуют	данные отсутствуют
367	1.20.365	1.20.36 6	270°0.0'	0.4	данные отсутствуют	данные отсутствуют	данные отсутствуют
368	1.20.366	1.20.36 7	248°44.9'	0.39	данные отсутствуют	данные отсутствуют	данные отсутствуют
369	1.20.367	1.20.35 0	230°11.6'	0.39	данные отсутствуют	данные отсутствуют	данные отсутствуют

 ДОКУМЕНТ ПОДПИСАН ЭЛЕКТРОННОЙ ПОДПИСЬЮ			
Сертификат ключа электронной подписи выдан: ФЕДЕРАЛЬНАЯ СЛУЖБА ГОСУДАРСТВЕННОЙ РЕГИСТРАЦИИ, КАДАСТРА И КАРТОГРАФИИ Действителен с 11.05.2022 по 15.06.2023		Инициалы, фамилия	
Полное наименование должника			

Выписка из Единого государственного реестра недвижимости об объекте недвижимости
Описание местоположения земельного участка


Земельный участок			
вид объекта недвижимости			
Лист № 1 раздела 3.2	Всего листов раздела 3.2: 14	Всего разделов: 8	Всего листов выписки: 105
08.03.2023г. № КУВН-001/2023-56797023			
Кадастровый номер:		78:40:0019185:2272	

Сведения о характеристиках точек границы земельного участка

Номер точки	Координаты, м		Описание закрепления на местности	Средняя квадратичная погрешность определения координат характерных точек границ земельного участка, м
	X	Y		
1	2	3	4	5
1	83792.25	100091.33	-	0.1
2	83792.26	100092.81	-	0.1
3	83792.26	100232.83	-	0.1
4	83790.22	100294.89	-	0.1
5	83787.15	100388.65	-	0.1
6	83784.22	100451.19	-	0.1
7	83779.67	100518.61	-	0.1
8	83777.91	100533.75	-	0.1
9	83585	100511.18	-	0.1
10	83539	100509.59	-	0.1
11	83472.62	100521.13	-	0.1
12	83302.75	100549.44	-	0.1
13	83280.3	100548.56	-	0.1
14	83281.05	100538.64	-	0.1
15	83287.79	100449.06	-	0.1
16	83336.43	100471.96	-	0.1
17	83471.56	100173.61	-	0.1
18	83489.2	100141.94	-	0.1
19	83505.18	100121.69	-	0.1
20	83523.49	100108	-	0.1
21	83546.52	100097.63	-	0.1
22	83567.13	100094.58	-	0.1

 ДОКУМЕНТ ПОДПИСАН ЭЛЕКТРОННОЙ ПОДПИСЬЮ Сертификат ключевой пары сертификата подписанта № ключа: ФЕДЕРАЛЬНАЯ СЛУЖБА ГОСУДАРСТВЕННОЙ РЕГИСТРАЦИИ, КАДАСТРА И КАРТОГРАФИИ Действителен с 11.05.2002 по 15.05.2023	Инициалы, фамилия
ПЕЛНОС ИМЕННОЕ ОБЯЗАННОСТИ	


Земельный участок				
вид объекта недвижимости				
Лист № 2 раздела 3.2	Всего листов раздела 3.2: 14		Всего разделов: 8	Всего листов выписки: 105
08.03.2023г. № КУВИ-001/2023-56797023				
Кадастровый номер:			78:40:0019185:2272	
1	2	3	4	5
23	83601.98	100093.32	-	0.1
1	83792.25	100091.33	-	0.1
1	83328.62	100539.85	-	0.1
2	83328.82	100540.19	-	0.1
3	83328.89	100540.58	-	0.1
4	83328.81	100540.96	-	0.1
5	83328.62	100541.3	-	0.1
6	83328.32	100541.55	-	0.1
7	83327.95	100541.68	-	0.1
8	83327.56	100541.68	-	0.1
9	83327.19	100541.55	-	0.1
10	83326.89	100541.3	-	0.1
11	83326.7	100540.96	-	0.1
12	83326.63	100540.58	-	0.1
13	83326.69	100540.19	-	0.1
14	83326.89	100539.85	-	0.1
15	83327.19	100539.6	-	0.1
16	83327.56	100539.46	-	0.1
17	83327.95	100539.46	-	0.1
18	83328.32	100539.6	-	0.1
1	83328.62	100539.85	-	0.1
1	83761.48	100123.66	-	0.1
2	83761.73	100123.96	-	0.1
3	83761.87	100124.32	-	0.1
4	83761.87	100124.71	-	0.1
5	83761.73	100125.08	-	0.1
6	83761.48	100125.37	-	0.1
7	83761.15	100125.57	-	0.1
8	83760.77	100125.64	-	0.1



ПЕЛНОС НАИМЕНОВАНИЕ ДОЛЖНОСТИ

ИНИЦИАЛЫ, ФАМИЛИЯ

Земельный участок				
вид объекта недвижимости				
Лист № 6 раздела 3.2	Всего листов раздела 3.2: 14		Всего разделов: 8	Всего листов выписки: 105
08.03.2023г. № КУВИ-001/2023-56797023				
Кадастровый номер:			78:40:0019185:2272	
1	2	3	4	5
1	83769.94	100515.64	-	0.1
2	83770.13	100516.01	-	0.1
3	83770.2	100516.42	-	0.1
4	83770.13	100516.83	-	0.1
5	83769.94	100517.2	-	0.1
6	83769.65	100517.49	-	0.1
7	83769.28	100517.68	-	0.1
8	83768.87	100517.75	-	0.1
9	83768.46	100517.68	-	0.1
10	83768.09	100517.49	-	0.1
11	83767.8	100517.2	-	0.1
12	83767.61	100516.83	-	0.1
13	83767.55	100516.42	-	0.1
14	83767.61	100516.01	-	0.1
15	83767.8	100515.64	-	0.1
16	83768.09	100515.35	-	0.1
17	83768.46	100515.16	-	0.1
18	83768.87	100515.09	-	0.1
19	83769.28	100515.16	-	0.1
20	83769.65	100515.35	-	0.1
1	83769.94	100515.64	-	0.1
1	83730.5	100202.14	-	0.1
2	83730.7	100202.48	-	0.1
3	83730.77	100202.87	-	0.1
4	83730.7	100203.25	-	0.1
5	83730.5	100203.59	-	0.1
6	83730.2	100203.84	-	0.1
7	83729.84	100203.98	-	0.1
8	83729.44	100203.98	-	0.1



ПЕЛНОС ИМЕНСНОВЕННС ДОЛЖНОСТИ

ИМЕННАТЫ, ФАМИЛИЯ


Земельный участок				
вид объекта недвижимости				
Лист № 8 раздела 3.2	Всего листов раздела 3.2: 14		Всего разделов: 8	Всего листов выписки: 105
08.03.2023г. № КУВИ-001/2023-56797023				
Кадастровый номер:			78:40:0019185:2272	
1	2	3	4	5
1	83485.82	100511.74	-	0.1
1	83700.1	100212.25	-	0.1
2	83700.3	100212.59	-	0.1
3	83700.37	100212.98	-	0.1
4	83700.3	100213.36	-	0.1
5	83700.1	100213.7	-	0.1
6	83699.8	100213.95	-	0.1
7	83699.43	100214.08	-	0.1
8	83699.05	100214.08	-	0.1
9	83698.68	100213.95	-	0.1
10	83698.38	100213.7	-	0.1
11	83698.18	100213.36	-	0.1
12	83698.12	100212.98	-	0.1
13	83698.18	100212.59	-	0.1
14	83698.38	100212.25	-	0.1
15	83698.68	100212	-	0.1
16	83699.04	100211.86	-	0.1
17	83699.44	100211.86	-	0.1
18	83699.8	100212	-	0.1
1	83700.1	100212.25	-	0.1
1	83538.37	100502.47	-	0.1
2	83538.57	100502.81	-	0.1
3	83538.64	100503.2	-	0.1
4	83538.56	100503.58	-	0.1
5	83538.37	100503.92	-	0.1
6	83538.07	100504.17	-	0.1
7	83537.7	100504.3	-	0.1
8	83537.31	100504.3	-	0.1
9	83536.94	100504.17	-	0.1



Полное наименование должности

Инициалы, фамилия


Земельный участок				
вид объекта недвижимости				
Лист № 10 раздела 3.2	Всего листов раздела 3.2: 14		Всего разделов: 8	Всего листов выписки: 105
08.03.2023г. № КУВИ-001/2023-56797023				
Кадастровый номер:			78:40:0019185:2272	
1	2	3	4	5
1	83610.31	100502.23	-	0.1
2	83610.5	100502.57	-	0.1
3	83610.57	100502.96	-	0.1
4	83610.5	100503.34	-	0.1
5	83610.31	100503.68	-	0.1
6	83610.01	100503.93	-	0.1
7	83609.64	100504.07	-	0.1
8	83609.25	100504.07	-	0.1
9	83608.88	100503.93	-	0.1
10	83608.58	100503.68	-	0.1
11	83608.39	100503.34	-	0.1
12	83608.33	100502.96	-	0.1
13	83608.39	100502.57	-	0.1
14	83608.58	100502.23	-	0.1
15	83608.88	100501.98	-	0.1
16	83609.25	100501.84	-	0.1
17	83609.64	100501.84	-	0.1
18	83610.01	100501.98	-	0.1
1	83610.31	100502.23	-	0.1
1	83662.89	100305.93	-	0.1
2	83663.09	100306.27	-	0.1
3	83663.16	100306.66	-	0.1
4	83663.09	100307.04	-	0.1
5	83662.89	100307.38	-	0.1
6	83662.59	100307.63	-	0.1
7	83662.22	100307.77	-	0.1
8	83661.83	100307.77	-	0.1
9	83661.46	100307.63	-	0.1
10	83661.16	100307.38	-	0.1



ПЕЛНОС ИМЕНСНОВЕННС ДОЛЖНОСТИ

ИМЕННАТЫ, ФАМИЛИЯ


Земельный участок				
вид объекта недвижимости				
Лист № 12 раздела 3.2	Всего листов раздела 3.2: 14		Всего разделов: 8	Всего листов выписки: 105
08.03.2023г. № КУВИ-001/2023-56797023				
Кадастровый номер:			78:40:0019185:2272	
1	2	3	4	5
2	83647.47	100344.52	-	0.1
3	83647.54	100344.91	-	0.1
4	83647.47	100345.29	-	0.1
5	83647.27	100345.63	-	0.1
6	83646.97	100345.88	-	0.1
7	83646.6	100346.02	-	0.1
8	83646.21	100346.02	-	0.1
9	83645.84	100345.88	-	0.1
10	83645.54	100345.63	-	0.1
11	83645.34	100345.29	-	0.1
12	83645.28	100344.91	-	0.1
13	83645.34	100344.52	-	0.1
14	83645.54	100344.18	-	0.1
15	83645.84	100343.93	-	0.1
16	83646.21	100343.79	-	0.1
17	83646.6	100343.79	-	0.1
18	83646.97	100343.93	-	0.1
1	83647.27	100344.18	-	0.1
1	83640.01	100427.43	-	0.1
2	83640.21	100427.77	-	0.1
3	83640.28	100428.16	-	0.1
4	83640.21	100428.54	-	0.1
5	83640.01	100428.88	-	0.1
6	83639.71	100429.13	-	0.1
7	83639.34	100429.27	-	0.1
8	83638.94	100429.27	-	0.1
9	83638.57	100429.13	-	0.1
10	83638.27	100428.88	-	0.1
11	83638.07	100428.54	-	0.1



ПЕЛНОС ИМЕННОЕ ДОЛЖНОСТИ


ИМЕННОСТЬ, ФАМИЛИЯ


Земельный участок				
вид объекта недвижимости				
Лист № 13 раздела 3.2	Всего листов раздела 3.2: 14		Всего разделов: 8	Всего листов выписки: 105
08.03.2023г. № КУВИ-001/2023-56797023				
Кадастровый номер:			78:40:0019185:2272	
1	2	3	4	5
12	83638.01	100428.16	-	0.1
13	83638.07	100427.77	-	0.1
14	83638.27	100427.43	-	0.1
15	83638.57	100427.18	-	0.1
16	83638.94	100427.04	-	0.1
17	83639.34	100427.04	-	0.1
18	83639.71	100427.18	-	0.1
1	83640.01	100427.43	-	0.1
1	83670.07	100353	-	0.1
2	83670.27	100353.34	-	0.1
3	83670.34	100353.73	-	0.1
4	83670.26	100354.11	-	0.1
5	83670.06	100354.44	-	0.1
6	83669.76	100354.69	-	0.1
7	83669.39	100354.82	-	0.1
8	83669.01	100354.82	-	0.1
9	83668.64	100354.68	-	0.1
10	83668.34	100354.43	-	0.1
11	83668.15	100354.1	-	0.1
12	83668.08	100353.72	-	0.1
13	83668.15	100353.33	-	0.1
14	83668.34	100352.99	-	0.1
15	83668.65	100352.74	-	0.1
16	83669.01	100352.61	-	0.1
17	83669.41	100352.61	-	0.1
18	83669.77	100352.75	-	0.1
1	83670.07	100353	-	0.1
1	83628.79	100389.58	-	0.1
2	83629.04	100389.88	-	0.1




ПЕЛНОС ИМЕНСНОВЕННС ДОЛЖНОСТИ

ИМЕННАТЫ, ФАМИЛИЯ

Земельный участок вид объекта недвижимости			
Лист № 2 раздела 4	Всего листов раздела 4: 8	Всего разделов: 8	Всего листов выписки: 105
08.03.2023г. № КУВИ-001/2023-56797023			
Кадастровый номер:		78:40:0019185:2272	
План (чертеж, схема) части земельного участка		Учетный номер части: 78:40:0019185:2272/2	
			
Масштаб 1:800	Основные обозначения:		


 ДОКУМЕНТ ПОДПИСАН ЭЛЕКТРОННОЙ ПОДПИСЬЮ Сертификат ключа электронной подписи Код документа: ФЕДЕРАЛЬНАЯ СЛУЖБА ГОСУДАРСТВЕННОЙ РЕГИСТРАЦИИ, КАДАСТРА И КАРТОГРАФИИ Действителен с 11.05.2002 по 15.06.2023	Инициалы, фамилия
Полное наименование должности	


Земельный участок			
вид объекта недвижимости			
Лист № 4 раздела 4	Всего листов раздела 4: 8	Всего разделов: 8	Всего листов выписки: 105
08.03.2023г. № КУВИ-001/2023-56797023			
Кадастровый номер:		78:40:0019185:2272	
План (чертеж, схема) части земельного участка		Учетный номер части: 78:40:0019185:2272/4	
Масштаб 1:3000	Основные обозначения:		



ПЕЛНОС ИМЕНСНОВЕННС ДОЛЖНОСТИ

ИМЕННАТЫ, ФАМИЛИЯ

Земельный участок вид объекта недвижимости			
Лист № 5 раздела 4	Всего листов раздела 4: 8	Всего разделов: 8	Всего листов выписки: 105
08.03.2023г. № КУВИ-001/2023-56797023			
Кадастровый номер:		78:40:0019185:2272	
План (чертеж, схема) части земельного участка		Учетный номер части: 78:40:0019185:2272/5	
			
Масштаб 1:900	Основные обозначения		

 ДОКУМЕНТ ПОДПИСАН ЭЛЕКТРОННОЙ ПОДПИСЬЮ Сертификат ключа электронной подписи Код документа: ФЕДЕРАЛЬНАЯ СЛУЖБА ГОСУДАРСТВЕННОЙ РЕГИСТРАЦИИ, КАДАСТРА И КАРТОГРАФИИ Действителен с 11.05.2002 по 15.06.2023	Инициалы, фамилия
Полное наименование должности	

Земельный участок вид объекта недвижимости			
Лист № 6 раздела 4	Всего листов раздела 4: 8	Всего разделов: 8	Всего листов выписки: 105
08.03.2023г. № КУВИ-001/2023-56797023			
Кадастровый номер:		78:40:0019185:2272	

План (чертеж, схема) части земельного участка	Учетный номер части: 78:40:0019185:2272/6
Масштаб 1:3000	Основные обозначения:

	ДОКУМЕНТ ПОДПИСАН ЭЛЕКТРОННОЙ ПОДПИСЬЮ Сертификат ключа электронной подписи Код документа: ФЕДЕРАЛЬНАЯ СЛУЖБА ГОСУДАРСТВЕННОЙ РЕГИСТРАЦИИ, КАДАСТРА И КАРТОГРАФИИ Действителен с 11.05.2022 по 15.06.2023	ИННОВАТЫ, ФИЗИЧЕСКИЕ
ПЕЛНОС ИМЕНСНОВЕННС ДОЛЖНОСТИ		

Земельный участок			
вид объекта недвижимости			
Лист № 8 раздела 4	Всего листов раздела 4: 8	Всего разделов: 8	Всего листов выписки: 105
08.03.2023г. № КУВИ-001/2023-56797023			
Кадастровый номер:		78:40:0019185:2272	
План (чертеж, схема) части земельного участка		Учетный номер части: 78:40:0019185:2272/8	
Масштаб 1:3000	Основные обозначения:		



ПЕЛНОС ИМЕНОВАНИЕ ДОЛЖНОСТИ

ИНИЦИАЛЫ, ФАМИЛИЯ

Выписка из Единого государственного реестра недвижимости об объекте недвижимости
Сведения о частях земельного участка


Земельный участок			
вид объекта недвижимости			
Лист № 1 раздела 4.1	Всего листов раздела 4.1: 5	Всего разделов: 8	Всего листов выписки: 105
08.03.2023г. № КУВИ-001/2023-56797023			
Кадастровый номер:		78:40:0019185:2272	
Учетный номер части	Площадь, м2	Содержание ограничения в использовании или ограничения права на объект недвижимости или обременения объекта недвижимости	
1	2	3	
78:40:0019185:2272/1	165668	вид ограничения (обременения): ограничение прав на земельный участок, предусмотренные статьей 56 Земельного кодекса Российской Федерации; Срок действия: не установлен; Содержание ограничения (обременения): Зона регулирования застройки и хозяйственной деятельности	
78:40:0019185:2272/2	2253	вид ограничения (обременения): ограничение прав на земельный участок, предусмотренные статьей 56 Земельного кодекса Российской Федерации; Срок действия: не установлен; Содержание ограничения (обременения): Охранная зона воздушных линий электропередачи	
78:40:0019185:2272/3	25848	вид ограничения (обременения): ограничение прав на земельный участок, предусмотренные статьей 56 Земельного кодекса Российской Федерации; Срок действия: не установлен; Содержание ограничения (обременения): Охранная зона воздушных линий электропередачи	
78:40:0019185:2272/4	36600	вид ограничения (обременения): ограничение прав на земельный участок, предусмотренные статьей 56 Земельного кодекса Российской Федерации; Срок действия: не установлен; Содержание ограничения (обременения): Зона градостроительных ограничений	
78:40:0019185:2272/5	1592	вид ограничения (обременения): ограничение прав на земельный участок, предусмотренные статьей 56 Земельного кодекса Российской Федерации; Срок действия: не установлен; Содержание ограничения (обременения): Техническая зона	
78:40:0019185:2272/6	30703	вид ограничения (обременения): ограничение прав на земельный участок, предусмотренные статьей 56 Земельного кодекса Российской Федерации; Срок действия: не установлен; Содержание ограничения (обременения): Техническая зона	
78:40:0019185:2272/7	13919	78:40-6.140	
78:40:0019185:2272/8	9097	78:40-6.121	
	Весь	вид ограничения (обременения): ограничение прав на земельный участок, предусмотренные статьей 56 Земельного кодекса Российской Федерации; Срок действия: не установлен; реквизиты документа-основания: постановление "О порядке установления охранных зон объектов электросетевого хозяйства и особых условий использования земельных участков, расположенных в границах таких зон" от 24.02.2009 № 160 выдан: Правительство Российской Федерации; Содержание ограничения (обременения): Ограничения предусмотрены п.8-11, раздела III Правил установления охранных зон объектов электросетевого хозяйства и особых условий использования земельных участков, расположенных в границах таких зон, утв.	

 ДОКУМЕНТ ПОДПИСАН ЭЛЕКТРОННОЙ ПОДПИСЬЮ		
Стороной: КОМПЕТ-ВЕБСЕРВИС/РАС/РАД/РА/Л Имя: ФЕДЕРАЛЬНАЯ СЛУЖБА ГОСУДАРСТВЕННОЙ РЕГИСТРАЦИИ, КАДАСТРА И КАРТОГРАФИИ Дата: 08.03.2023 в 10:08:02	Инициалы, фамилия	
ПЕЛНОС ИМЕННОЕ ДОЛЖНОСТИ		

Земельный участок			
вид объекта недвижимости			
Лист № 3 раздела 4.1	Всего листов раздела 4.1: 5	Всего разделов: 8	Всего листов выписки: 105
08.03.2023г. № КУВИ-001/2023-56797023			
Кадастровый номер:		78:40:0019185:2272	
		<p>которых расстояние по вертикали от верхнего крайнего габарита с грузом или без груза до нижней точки провеса проводов переходов воздушных линий электропередачи через водоемы менее минимально допустимого расстояния, в том числе с учетом максимального уровня подъема воды при паводке; е) проезд машин и механизмов, имеющих общую высоту с грузом или без груза от поверхности дороги более 4,5 метра (в охранных зонах воздушных линий электропередачи); ж) земляные работы на глубине более 0,3 метра (на вспашиваемых землях на глубине более 0,45 метра), а также планировка грунта (в охранных зонах подземных кабельных линий электропередачи); з) поля сельскохозяйственных культур в случае, если высота струи воды может составить свыше 3 метров (в охранных зонах воздушных линий электропередачи); и) полевые сельскохозяйственные работы с применением сельскохозяйственных машин и оборудования высотой более 4 метров (в охранных зонах воздушных линий электропередачи) или полевые сельскохозяйственные работы, связанные с вспашкой земли (в охранных зонах кабельных линий электропередачи). 11. В охранных зонах, установленных для объектов электросетевого хозяйства напряжением до 1000 вольт, без письменного решения о согласовании сетевых организаций запрещается: а) размещать детские и спортивные площадки, стадионы, рынки, торговые точки, полевые станы, загоны для скота, гаражи и стоянки всех видов машин и механизмов, садовые, огородные земельные участки и иные объекты недвижимости, расположенные в границах территории ведения гражданами садоводства или огородничества для собственных нужд, объекты жилищного строительства, в том числе индивидуального (в охранных зонах воздушных линий электропередачи); б) складировать или размещать хранилища любых, в том числе горюче-смазочных, материалов; в) устраивать причалы для стоянки судов, барж и плавучих кранов, бросать якоря с судов и осуществлять их проход с отданными якорями, цепями, лотами, волокушами и тросами (в охранных зонах подземных кабельных линий электропередачи); Реестровый номер границы: 78:40-6.140; Вид объекта реестра границ: Зона с особыми условиями использования территории; Вид зоны по документу: Охранная зона ВЛ 6кВ ПС 65-ТП 010; Тип зоны: Охранная зона инженерных коммуникаций</p>	
Весь	вид ограничения (обременения):	<p>ограничения прав на земельный участок, предусмотренные статьей 56 Земельного кодекса Российской Федерации; Срок действия: не установлен; реквизиты документа-основания: постановление "О порядке установления охранных зон объектов электросетевого хозяйства и особых условий использования земельных участков, расположенных в границах таких зон" от 24.02.2009 № 160 выдан: Правительство Российской Федерации; Содержание ограничения (обременения): Ограничения предусмотрены п.8-11, раздела III Правил установления охранных зон объектов электросетевого хозяйства и особых условий использования земельных участков, расположенных в границах таких зон, утв. Постановлением Правительства РФ от 24.02.2009 № 160 «О порядке установления охранных зон объектов электросетевого хозяйства и особых условий использования земельных участков, расположенных в границах таких зон» (ред. от 21.12.2018). 8. В охранных зонах запрещается осуществлять любые действия, которые могут нарушить безопасную работу объектов электросетевого хозяйства, в том числе привести к их повреждению или уничтожению, и (или) повлечь причинение</p>	

 ДОКУМЕНТ ПОДПИСАН ЭЛЕКТРОННОЙ ПОДПИСЬЮ	Сторона: КОМПЕТЕНТНО-РЕСУРСНЫЙ ЦЕНТР КОМПЕТЕНТНО-РЕСУРСНЫЙ ЦЕНТР ФЕДЕРАЛЬНАЯ СЛУЖБА ГОСУДАРСТВЕННОЙ РЕГИСТРАЦИИ, КАДАСТРА И КАРТОГРАФИИ Даты создания и 11.05.2023 по 15.05.2023	Инициалы, фамилия
Полное наименование должности		

Земельный участок			
вид объекта недвижимости			
Лист № 5 раздела 4.1	Всего листов раздела 4.1: 5	Всего разделов: 8	Всего листов выписки: 105
08.03.2023г. № КУВИ-001/2023-56797023			
Кадастровый номер:		78:40:0019185:2272	
		<p>глубине более 0,3 метра (на вспахиваемых землях на глубине более 0,45 метра), а также планировка грунта (в охранных зонах подземных кабельных линий электропередачи); з) поля сельскохозяйственных культур в случае, если высота струи воды может составить свыше 3 метров (в охранных зонах воздушных линий электропередачи); и) полевые сельскохозяйственные работы с применением сельскохозяйственных машин и оборудования высотой более 4 метров (в охранных зонах воздушных линий электропередачи) или полевые сельскохозяйственные работы, связанные с вспашкой земли (в охранных зонах кабельных линий электропередачи). 11. В охранных зонах, установленных для объектов электросетевого хозяйства напряжением до 1000 вольт, без письменного решения о согласовании сетевых организаций запрещается: а) размещать детские и спортивные площадки, стадионы, рынки, торговые точки, полевые станы, загоны для скота, гаражи и стоянки всех видов машин и механизмов, садовые, огородные земельные участки и иные объекты недвижимости, расположенные в границах территории ведения гражданами садоводства или огородничества для собственных нужд, объекты жилищного строительства, в том числе индивидуального (в охранных зонах воздушных линий электропередачи); б) складировать или размещать хранилища любых, в том числе горюче-смазочных, материалов; в) устраивать причалы для стоянки судов, барж и плавучих кранов, бросать якоря с судов и осуществлять их проход с отданными якорями, цепями, лотами, волокушами и тралями (в охранных зонах подземных кабельных линий электропередачи); Реестровый номер границы: 78:40-6.121; Вид объекта реестра границ: Зона с особыми условиями использования территории; Вид зоны по документу: Охранная зона ВЛ 6кВ ПС 65-ТП 062; Тип зоны: Охранная зона инженерных коммуникаций</p>	

 ДОКУМЕНТ ПОДПИСАН ЭЛЕКТРОННОЙ ПОДПИСЬЮ	Сторона: КОМПЕТЕНТНО-ТЕХНИЧЕСКАЯ КОМПЕТЕНЦИЯ ФЕДЕРАЛЬНАЯ СЛУЖБА ГОСУДАРСТВЕННОЙ РЕГИСТРАЦИИ, КАДАСТРА И КАРТОГРАФИИ Действителен с 11.05.2022 по 15.08.2023	Инициалы, фамилия
Полное наименование должности		


Выписка из Единого государственного реестра недвижимости об объекте недвижимости
Сведения о частях земельного участка

Земельный участок			
вид объекта недвижимости			
Лист № 1 раздела 4.2	Всего листов раздела 4.2: 52	Всего разделов: 8	Всего листов выписки: 105
08.03.2023г. № КУВИ-001/2023-56797023			
Кадастровый номер:		78:40:0019185:2272	

Сведения о характерных точках границы части (частей) земельного участка				
Учетный номер части: 78:40:0019185:2272/1				
Система координат СК-1964				
Номер точки	Координаты, м		Описание закрепления на местности	Средняя квадратичная погрешность определения координат характерных точек границ земельного участка, м
	X	Y		
1	2	3	4	5
1	83792.25	100091.33	-	0.1
2	83792.26	100092.81	-	0.1
3	83792.26	100232.83	-	0.1
4	83790.22	100294.89	-	0.1
5	83787.15	100388.65	-	0.1
6	83784.22	100451.19	-	0.1
7	83779.67	100518.61	-	0.1
8	83777.91	100533.75	-	0.1
9	83585	100511.18	-	0.1
10	83539	100509.59	-	0.1
11	83472.62	100521.13	-	0.1
12	83302.75	100549.44	-	0.1
13	83280.3	100548.56	-	0.1
14	83281.05	100538.64	-	0.1
15	83287.79	100449.06	-	0.1
16	83336.43	100471.96	-	0.1
17	83471.56	100173.61	-	0.1
18	83489.2	100141.94	-	0.1
19	83505.18	100121.69	-	0.1
20	83523.49	100108	-	0.1
21	83546.52	100097.63	-	0.1

 ДОКУМЕНТ ПОДПИСАН ЭЛЕКТРОННОЙ ПОДПИСЬЮ Сертификат ключевой инфраструктуры Кодовый: ФЕДЕРАЛЬНАЯ СЛУЖБА ГОСУДАРСТВЕННОЙ РЕГИСТРАЦИИ, КАДАСТРА И КАРТОГРАФИИ Действителен с 11.05.2012 по 15.05.2023	Инициалы, фамилия
Полное наименование должности	


Земельный участок				
вид объекта недвижимости				
Лист № 2 раздела 4.2	Всего листов раздела 4.2: 52		Всего разделов: 8	Всего листов выписки: 105
08.03.2023г. № КУВИ-001/2023-56797023				
Кадастровый номер:			78:40:0019185:2272	
1	2	3	4	5
22	83567.13	100094.58	-	0.1
23	83601.98	100093.32	-	0.1
1	83792.25	100091.33	-	0.1
1	83328.62	100539.85	-	0.1
2	83328.82	100540.19	-	0.1
3	83328.89	100540.58	-	0.1
4	83328.81	100540.96	-	0.1
5	83328.62	100541.3	-	0.1
6	83328.32	100541.55	-	0.1
7	83327.95	100541.68	-	0.1
8	83327.56	100541.68	-	0.1
9	83327.19	100541.55	-	0.1
10	83326.89	100541.3	-	0.1
11	83326.7	100540.96	-	0.1
12	83326.63	100540.58	-	0.1
13	83326.69	100540.19	-	0.1
14	83326.89	100539.85	-	0.1
15	83327.19	100539.6	-	0.1
16	83327.56	100539.46	-	0.1
17	83327.95	100539.46	-	0.1
18	83328.32	100539.6	-	0.1
1	83328.62	100539.85	-	0.1
1	83761.48	100123.66	-	0.1
2	83761.73	100123.96	-	0.1
3	83761.87	100124.32	-	0.1
4	83761.87	100124.71	-	0.1
5	83761.73	100125.08	-	0.1
6	83761.48	100125.37	-	0.1
7	83761.15	100125.57	-	0.1

 ДОКУМЕНТ ПОДПИСАН ЭЛЕКТРОННОЙ ПОДПИСЬЮ Сертификат ключевой информации о личности выданной ФЕДЕРАЛЬНОЙ СЛУЖБЕ ГОСУДАРСТВЕННОЙ РЕГИСТРАЦИИ, КАДАСТРА И КАРТОГРАФИИ Действителен с 11.05.2002 по 15.05.2023		Инициалы, фамилия
Полное наименование должности		


Земельный участок				
вид объекта недвижимости				
Лист № 4 раздела 4.2	Всего листов раздела 4.2: 52		Всего разделов: 8	Всего листов выписки: 105
08.03.2023г. № КУВИ-001/2023-56797023				
Кадастровый номер:			78:40:0019185:2272	
1	2	3	4	5
18	83377.87	100530.67	-	0.1
1	83378.21	100530.86	-	0.1
1	83733.8	100128.1	-	0.1
2	83734	100128.44	-	0.1
3	83734.07	100128.83	-	0.1
4	83734	100129.21	-	0.1
5	83733.8	100129.55	-	0.1
6	83733.5	100129.8	-	0.1
7	83733.14	100129.94	-	0.1
8	83732.74	100129.94	-	0.1
9	83732.38	100129.8	-	0.1
10	83732.08	100129.55	-	0.1
11	83731.88	100129.21	-	0.1
12	83731.82	100128.83	-	0.1
13	83731.88	100128.44	-	0.1
14	83732.08	100128.1	-	0.1
15	83732.38	100127.85	-	0.1
16	83732.74	100127.71	-	0.1
17	83733.14	100127.71	-	0.1
18	83733.5	100127.85	-	0.1
1	83733.8	100128.1	-	0.1
1	83428.68	100522.08	-	0.1
2	83428.88	100522.42	-	0.1
3	83428.95	100522.81	-	0.1
4	83428.88	100523.19	-	0.1
5	83428.68	100523.53	-	0.1
6	83428.38	100523.78	-	0.1
7	83428.02	100523.92	-	0.1
8	83427.62	100523.92	-	0.1

ПОЛНОЕ ИЛИ ИСКЛЮЧИТЕЛЬНОЕ ДОЛЖНОСТИ	 ДОКУМЕНТ ПОДПИСАН ЭЛЕКТРОННОЙ ПОДПИСЬЮ Сертификат ключа электронной подписи выдан: ФЕДЕРАЛЬНАЯ СЛУЖБА ГОСУДАРСТВЕННОЙ РЕГИСТРАЦИИ, КАДАСТРА И КАРТОГРАФИИ Действителен с 11.05.2002 по 10.05.2023	ИННОВАТЫ, ФИЗИЧЕСКИЕ

Земельный участок				
вид объекта недвижимости				
Лист № 5 раздела 4.2	Всего листов раздела 4.2: 52		Всего разделов: 8	Всего листов выписки: 105
08.03.2023г. № КУВИ-001/2023-56797023				
Кадастровый номер:			78:40:0019185:2272	
1	2	3	4	5
9	83427.26	100523.78	-	0.1
10	83426.96	100523.53	-	0.1
11	83426.76	100523.19	-	0.1
12	83426.7	100522.81	-	0.1
13	83426.76	100522.42	-	0.1
14	83426.96	100522.08	-	0.1
15	83427.26	100521.83	-	0.1
16	83427.62	100521.69	-	0.1
17	83428.02	100521.69	-	0.1
18	83428.38	100521.83	-	0.1
1	83428.68	100522.08	-	0.1
1	83717.58	100168.32	-	0.1
2	83717.78	100168.66	-	0.1
3	83717.85	100169.05	-	0.1
4	83717.78	100169.43	-	0.1
5	83717.58	100169.77	-	0.1
6	83717.28	100170.02	-	0.1
7	83716.92	100170.16	-	0.1
8	83716.52	100170.16	-	0.1
9	83716.16	100170.02	-	0.1
10	83715.86	100169.77	-	0.1
11	83715.66	100169.43	-	0.1
12	83715.6	100169.05	-	0.1
13	83715.66	100168.66	-	0.1
14	83715.86	100168.32	-	0.1
15	83716.16	100168.07	-	0.1
16	83716.53	100167.94	-	0.1
17	83716.91	100167.94	-	0.1
18	83717.28	100168.07	-	0.1

 ДОКУМЕНТ ПОДПИСАН ЭЛЕКТРОННОЙ ПОДПИСЬЮ Сертификат ключа электронной подписи выдан: ФЕДЕРАЛЬНАЯ СЛУЖБА ГОСУДАРСТВЕННОЙ РЕГИСТРАЦИИ, КАДАСТРА И КАРТОГРАФИИ Действителен с 11.05.2002 по 15.05.2023		Инициалы, фамилия
Полное наименование должника		


Земельный участок				
вид объекта недвижимости				
Лист № 7 раздела 4.2	Всего листов раздела 4.2: 52		Всего разделов: 8	
Всего листов выписки: 105				
08.03.2023г. № КУВИ-001/2023-56797023				
Кадастровый номер:			78:40:0019185:2272	
1	2	3	4	5
8	83729.44	100203.98	-	0.1
9	83729.08	100203.84	-	0.1
10	83728.78	100203.59	-	0.1
11	83728.58	100203.25	-	0.1
12	83728.52	100202.87	-	0.1
13	83728.58	100202.48	-	0.1
14	83728.78	100202.14	-	0.1
15	83729.08	100201.89	-	0.1
16	83729.45	100201.76	-	0.1
17	83729.83	100201.76	-	0.1
18	83730.2	100201.89	-	0.1
1	83730.5	100202.14	-	0.1
1	83485.82	100511.74	-	0.1
2	83486.07	100512.04	-	0.1
3	83486.21	100512.41	-	0.1
4	83486.21	100512.8	-	0.1
5	83486.07	100513.17	-	0.1
6	83485.82	100513.47	-	0.1
7	83485.48	100513.67	-	0.1
8	83485.1	100513.74	-	0.1
9	83484.71	100513.66	-	0.1
10	83484.37	100513.47	-	0.1
11	83484.12	100513.17	-	0.1
12	83483.99	100512.8	-	0.1
13	83483.99	100512.41	-	0.1
14	83484.12	100512.04	-	0.1
15	83484.37	100511.74	-	0.1
16	83484.71	100511.55	-	0.1
17	83485.1	100511.48	-	0.1

 ДОКУМЕНТ ПОДПИСАН ЭЛЕКТРОННОЙ ПОДПИСЬЮ		
Сертификат ключей электронной подписи Издатель: ФЕДЕРАЛЬНАЯ СЛУЖБА ГОСУДАРСТВЕННОЙ РЕГИСТРАЦИИ, КАДАСТРА И КАРТОГРАФИИ Действителен с 11.05.2002 по 10.08.2023		
ПОЛНОЕ ИМЕННОЕ ОБЯЗАННОСТИ		ИНИЦИАЛЫ, ФАМИЛИЯ


Земельный участок				
вид объекта недвижимости				
Лист № 8 раздела 4.2	Всего листов раздела 4.2: 52		Всего разделов: 8	Всего листов выписки: 105
08.03.2023г. № КУВИ-001/2023-56797023				
Кадастровый номер:			78:40:0019185:2272	
1	2	3	4	5
18	83485.48	100511.54	-	0.1
1	83485.82	100511.74	-	0.1
1	83700.1	100212.25	-	0.1
2	83700.3	100212.59	-	0.1
3	83700.37	100212.98	-	0.1
4	83700.3	100213.36	-	0.1
5	83700.1	100213.7	-	0.1
6	83699.8	100213.95	-	0.1
7	83699.43	100214.08	-	0.1
8	83699.05	100214.08	-	0.1
9	83698.68	100213.95	-	0.1
10	83698.38	100213.7	-	0.1
11	83698.18	100213.36	-	0.1
12	83698.12	100212.98	-	0.1
13	83698.18	100212.59	-	0.1
14	83698.38	100212.25	-	0.1
15	83698.68	100212	-	0.1
16	83699.04	100211.86	-	0.1
17	83699.44	100211.86	-	0.1
18	83699.8	100212	-	0.1
1	83700.1	100212.25	-	0.1
1	83538.37	100502.47	-	0.1
2	83538.57	100502.81	-	0.1
3	83538.64	100503.2	-	0.1
4	83538.56	100503.58	-	0.1
5	83538.37	100503.92	-	0.1
6	83538.07	100504.17	-	0.1
7	83537.7	100504.3	-	0.1
8	83537.31	100504.3	-	0.1

 ДОКУМЕНТ ПОДПИСАН ЭЛЕКТРОННОЙ ПОДПИСЬЮ Сертификат ключа электронной подписи Издатель: ФЕДЕРАЛЬНАЯ СЛУЖБА ГОСУДАРСТВЕННОЙ РЕГИСТРАЦИИ, КАДАСТРА И КАРТОГРАФИИ Действителен с 11.05.2002 по 15.08.2023		Инициалы, фамилия
Полное наименование должника		


Земельный участок				
вид объекта недвижимости				
Лист № 9 раздела 4.2	Всего листов раздела 4.2: 52		Всего разделов: 8	Всего листов выписки: 105
08.03.2023г. № КУВИ-001/2023-56797023				
Кадастровый номер:			78:40:0019185:2272	
1	2	3	4	5
9	83536.94	100504.17	-	0.1
10	83536.64	100503.92	-	0.1
11	83536.45	100503.58	-	0.1
12	83536.38	100503.2	-	0.1
13	83536.44	100502.81	-	0.1
14	83536.64	100502.47	-	0.1
15	83536.94	100502.22	-	0.1
16	83537.31	100502.08	-	0.1
17	83537.7	100502.08	-	0.1
18	83538.07	100502.22	-	0.1
1	83538.37	100502.47	-	0.1
1	83700.19	100276.75	-	0.1
2	83700.39	100277.08	-	0.1
3	83700.46	100277.47	-	0.1
4	83700.39	100277.85	-	0.1
5	83700.19	100278.18	-	0.1
6	83699.9	100278.43	-	0.1
7	83699.53	100278.57	-	0.1
8	83699.14	100278.57	-	0.1
9	83698.78	100278.43	-	0.1
10	83698.48	100278.18	-	0.1
11	83698.28	100277.85	-	0.1
12	83698.22	100277.47	-	0.1
13	83698.28	100277.08	-	0.1
14	83698.48	100276.75	-	0.1
15	83698.78	100276.5	-	0.1
16	83699.14	100276.36	-	0.1
17	83699.53	100276.36	-	0.1
18	83699.9	100276.5	-	0.1

 ДОКУМЕНТ ПОДПИСАН ЭЛЕКТРОННОЙ ПОДПИСЬЮ		
Сертификат ключа электронной подписи выдан: ФЕДЕРАЛЬНАЯ СЛУЖБА ГОСУДАРСТВЕННОЙ РЕГИСТРАЦИИ, КАДАСТРА И КАРТОГРАФИИ Действителен с 17.05.2022 по 15.08.2023		
Полное наименование должника		ИННОВАТЫ, ФИЗИЧЕСКАЯ


Земельный участок				
вид объекта недвижимости				
Лист № 10 раздела 4.2	Всего листов раздела 4.2: 52		Всего разделов: 8	Всего листов выписки: 105
08.03.2023г. № КУВИ-001/2023-56797023				
Кадастровый номер:			78:40:0019185:2272	
1	2	3	4	5
1	83700.19	100276.75	-	0.1
1	83610.31	100502.23	-	0.1
2	83610.5	100502.57	-	0.1
3	83610.57	100502.96	-	0.1
4	83610.5	100503.34	-	0.1
5	83610.31	100503.68	-	0.1
6	83610.01	100503.93	-	0.1
7	83609.64	100504.07	-	0.1
8	83609.25	100504.07	-	0.1
9	83608.88	100503.93	-	0.1
10	83608.58	100503.68	-	0.1
11	83608.39	100503.34	-	0.1
12	83608.33	100502.96	-	0.1
13	83608.39	100502.57	-	0.1
14	83608.58	100502.23	-	0.1
15	83608.88	100501.98	-	0.1
16	83609.25	100501.84	-	0.1
17	83609.64	100501.84	-	0.1
18	83610.01	100501.98	-	0.1
1	83610.31	100502.23	-	0.1
1	83662.89	100305.93	-	0.1
2	83663.09	100306.27	-	0.1
3	83663.16	100306.66	-	0.1
4	83663.09	100307.04	-	0.1
5	83662.89	100307.38	-	0.1
6	83662.59	100307.63	-	0.1
7	83662.22	100307.77	-	0.1
8	83661.83	100307.77	-	0.1
9	83661.46	100307.63	-	0.1

 ДОКУМЕНТ ПОДПИСАН ЭЛЕКТРОННОЙ ПОДПИСЬЮ Сертификат ключевой пары сертификата подписанта Код документа: ФЕДЕРАЛЬНАЯ СЛУЖБА ГОСУДАРСТВЕННОЙ РЕГИСТРАЦИИ, КАДАСТРА И КАРТОГРАФИИ Действителен с 11.05.2002 по 15.08.2023		Инициалы, фамилия
Полное наименование должности		

Земельный участок				
вид объекта недвижимости				
Лист № 12 раздела 4.2	Всего листов раздела 4.2: 52		Всего разделов: 8	Всего листов выписки: 105
08.03.2023г. № КУВИ-001/2023-56797023				
Кадастровый номер:			78:40:0019185:2272	
1	2	3	4	5
1	83647.27	100344.18	-	0.1
2	83647.47	100344.52	-	0.1
3	83647.54	100344.91	-	0.1
4	83647.47	100345.29	-	0.1
5	83647.27	100345.63	-	0.1
6	83646.97	100345.88	-	0.1
7	83646.6	100346.02	-	0.1
8	83646.21	100346.02	-	0.1
9	83645.84	100345.88	-	0.1
10	83645.54	100345.63	-	0.1
11	83645.34	100345.29	-	0.1
12	83645.28	100344.91	-	0.1
13	83645.34	100344.52	-	0.1
14	83645.54	100344.18	-	0.1
15	83645.84	100343.93	-	0.1
16	83646.21	100343.79	-	0.1
17	83646.6	100343.79	-	0.1
18	83646.97	100343.93	-	0.1
1	83647.27	100344.18	-	0.1
1	83640.01	100427.43	-	0.1
2	83640.21	100427.77	-	0.1
3	83640.28	100428.16	-	0.1
4	83640.21	100428.54	-	0.1
5	83640.01	100428.88	-	0.1
6	83639.71	100429.13	-	0.1
7	83639.34	100429.27	-	0.1
8	83638.94	100429.27	-	0.1
9	83638.57	100429.13	-	0.1
10	83638.27	100428.88	-	0.1

 ДОКУМЕНТ ПОДПИСАН ЭЛЕКТРОННОЙ ПОДПИСЬЮ		
Сертификат ключей электронной подписи Издатель: ФЕДЕРАЛЬНАЯ СЛУЖБА ГОСУДАРСТВЕННОЙ РЕГИСТРАЦИИ, КАДАСТРА И КАРТОГРАФИИ Действителен с 11.05.2002 по 15.08.2023		
Полное наименование должности		Инициалы, фамилия

Земельный участок				
вид объекта недвижимости				
Лист № 13 раздела 4.2	Всего листов раздела 4.2: 52		Всего разделов: 8	Всего листов выписки: 105
08.03.2023г. № КУВИ-001/2023-56797023				
Кадастровый номер:			78:40:0019185:2272	
1	2	3	4	5
11	83638.07	100428.54	-	0.1
12	83638.01	100428.16	-	0.1
13	83638.07	100427.77	-	0.1
14	83638.27	100427.43	-	0.1
15	83638.57	100427.18	-	0.1
16	83638.94	100427.04	-	0.1
17	83639.34	100427.04	-	0.1
18	83639.71	100427.18	-	0.1
1	83640.01	100427.43	-	0.1
1	83670.07	100353	-	0.1
2	83670.27	100353.34	-	0.1
3	83670.34	100353.73	-	0.1
4	83670.26	100354.11	-	0.1
5	83670.06	100354.44	-	0.1
6	83669.76	100354.69	-	0.1
7	83669.39	100354.82	-	0.1
8	83669.01	100354.82	-	0.1
9	83668.64	100354.68	-	0.1
10	83668.34	100354.43	-	0.1
11	83668.15	100354.1	-	0.1
12	83668.08	100353.72	-	0.1
13	83668.15	100353.33	-	0.1
14	83668.34	100352.99	-	0.1
15	83668.65	100352.74	-	0.1
16	83669.01	100352.61	-	0.1
17	83669.41	100352.61	-	0.1
18	83669.77	100352.75	-	0.1
1	83670.07	100353	-	0.1
1	83628.79	100389.58	-	0.1

 ДОКУМЕНТ ПОДПИСАН ЭЛЕКТРОННОЙ ПОДПИСЬЮ Сертификат ключевой пары сертификата подписанта Код документа: ФЕДЕРАЛЬНАЯ СЛУЖБА ГОСУДАРСТВЕННОЙ РЕГИСТРАЦИИ, КАДАСТРА И КАРТОГРАФИИ Действителен с 11.05.2002 по 15.08.2023		Инициалы, фамилия
ПЕЛНОС ИМЕННОЕ ОБЯЗАННОСТИ		


Земельный участок			
вид объекта недвижимости			
Лист № 15 раздела 4.2	Всего листов раздела 4.2: 52	Всего разделов: 8	Всего листов выписки: 105
08.03.2023г. № КУВИ-001/2023-56797023			
Кадастровый номер:		78:40:0019185:2272	

Сведения о характерных точках границы части (частей) земельного участка

Учетный номер части: 78:40:0019185:2272/2

Система координат СК-1964

Номер точки	Координаты, м		Описание закрепления на местности	Средняя квадратичная погрешность определения координат характерных точек границ земельного участка, м
	X	Y		
1	2	3	4	5
1	83786.03	100412.51	-	0.1
2	83784.22	100451.19	-	0.1
3	83779.67	100518.61	-	0.1
4	83777.91	100533.75	-	0.1
5	83742.12	100529.57	-	0.1
1	83786.03	100412.51	-	0.1
1	83769.65	100515.35	-	0.1
2	83769.94	100515.64	-	0.1
3	83770.13	100516.01	-	0.1
4	83770.2	100516.42	-	0.1
5	83770.13	100516.83	-	0.1
6	83769.94	100517.2	-	0.1
7	83769.65	100517.49	-	0.1
8	83769.28	100517.68	-	0.1
9	83768.87	100517.75	-	0.1
10	83768.46	100517.68	-	0.1
11	83768.09	100517.49	-	0.1
12	83767.8	100517.2	-	0.1
13	83767.61	100516.83	-	0.1
14	83767.55	100516.42	-	0.1
15	83767.61	100516.01	-	0.1
16	83767.8	100515.64	-	0.1
17	83768.09	100515.35	-	0.1
18	83768.46	100515.16	-	0.1



ПЕЛНОС ИМЕННОЕ ДОЛЖНОСТИ

ИНИЦИАЛЫ, ФАМИЛИЯ


Земельный участок				
вид объекта недвижимости				
Лист № 16 раздела 4.2	Всего листов раздела 4.2: 52	Всего разделов: 8	Всего листов выписки: 105	
08.03.2023г. № КУВИ-001/2023-56797023				
Кадастровый номер:		78:40:0019185:2272		
1	2	3	4	5
19	83768.87	100515.09	-	0.1
20	83769.28	100515.16	-	0.1
1	83769.65	100515.35	-	0.1

	ДОКУМЕНТ ПОДПИСАН ЭЛЕКТРОННОЙ ПОДПИСЬЮ	
<small>Служба Кадастров</small>	<small>Служба Кадастра и картографии</small>	<small>ИННОВАЦИИ, ФИНТЕК</small>
<small>Полное наименование должности</small>	<small>ФЕДЕРАЛЬНАЯ СЛУЖБА ГОСУДАРСТВЕННОЙ РЕГИСТРАЦИИ, КАДАСТРА И КАРТОГРАФИИ</small>	
	<small>Действителен с 17.05.2022 по 15.08.2023</small>	


Земельный участок				
вид объекта недвижимости				
Лист № 17 раздела 4.2	Всего листов раздела 4.2: 52		Всего разделов: 8	Всего листов выписки: 105
08.03.2023г. № КУВИ-001/2023-56797023				
Кадастровый номер:			78:40:0019185:2272	
Сведения о характерных точках границы части (частей) земельного участка				
Учетный номер части: 78:40:0019185:2272/3				
Система координат СК-1964				
Номер точки	Координаты, м		Описание закрепления на местности	Средняя квадратичная погрешность определения координат характерных точек границ земельного участка, м
	X	Y		
1	2	3	4	5
1	83786.86	100091.38	-	0.1
2	83768.23	100137.48	-	0.1
3	83760.87	100155.7	-	0.1
4	83750.21	100182.06	-	0.1
5	83741.59	100203.4	-	0.1
6	83738.57	100210.89	-	0.1
7	83708.3	100285.81	-	0.1
8	83692.92	100323.86	-	0.1
9	83679.86	100356.19	-	0.1
10	83615.78	100514.78	-	0.1
11	83589.38	100511.69	-	0.1
12	83594	100500	-	0.1
13	83558.89	100506.69	-	0.1
14	83542.92	100509.73	-	0.1
15	83539	100509.59	-	0.1
16	83472.62	100521.13	-	0.1
17	83302.75	100549.44	-	0.1
18	83280.3	100548.56	-	0.1
19	83281.02	100539.01	-	0.1
20	83580	100482	-	0.1
21	83627.48	100363.08	-	0.1
22	83735.71	100091.92	-	0.1
1	83786.86	100091.38	-	0.1
1	83328.62	100539.85	-	0.1

ПОЛНОЕ ИЛИ ИСКОРВЕННЕНЕ ДОЛЖНОСТИ	 ДОКУМЕНТ ПОДПИСАН ЭЛЕКТРОННОЙ ПОДПИСЬЮ С помощью КОМПЬЮТЕРНО-ЭЛЕКТРОННОЙ ПОДПИСИ Код документа: ФЕДЕРАЛЬНАЯ СЛУЖБА ГОСУДАРСТВЕННОЙ РЕГИСТРАЦИИ, КАДАСТРА И КАРТОГРАФИИ Действителен с 11.05.2002 по 15.08.2023	ИНИЦИАЛЫ, ФАМИЛИЯ


Земельный участок				
вид объекта недвижимости				
Лист № 18 раздела 4.2	Всего листов раздела 4.2: 52		Всего разделов: 8	Всего листов выписки: 105
08.03.2023г. № КУВИ-001/2023-56797023				
Кадастровый номер:			78:40:0019185:2272	
1	2	3	4	5
2	83328.82	100540.19	-	0.1
3	83328.89	100540.58	-	0.1
4	83328.81	100540.96	-	0.1
5	83328.62	100541.3	-	0.1
6	83328.32	100541.55	-	0.1
7	83327.95	100541.68	-	0.1
8	83327.56	100541.68	-	0.1
9	83327.19	100541.55	-	0.1
10	83326.89	100541.3	-	0.1
11	83326.7	100540.96	-	0.1
12	83326.63	100540.58	-	0.1
13	83326.69	100540.19	-	0.1
14	83326.89	100539.85	-	0.1
15	83327.19	100539.6	-	0.1
16	83327.56	100539.46	-	0.1
17	83327.95	100539.46	-	0.1
18	83328.32	100539.6	-	0.1
1	83328.62	100539.85	-	0.1
1	83761.48	100123.66	-	0.1
2	83761.73	100123.96	-	0.1
3	83761.87	100124.32	-	0.1
4	83761.87	100124.71	-	0.1
5	83761.73	100125.08	-	0.1
6	83761.48	100125.37	-	0.1
7	83761.15	100125.57	-	0.1
8	83760.77	100125.64	-	0.1
9	83760.38	100125.57	-	0.1
10	83760.04	100125.38	-	0.1
11	83759.79	100125.08	-	0.1

 ДОКУМЕНТ ПОДПИСАН ЭЛЕКТРОННОЙ ПОДПИСЬЮ		
Сертификат ключей электронной подписи Издатель: ФЕДЕРАЛЬНАЯ СЛУЖБА ГОСУДАРСТВЕННОЙ РЕГИСТРАЦИИ, КАДАСТРА И КАРТОГРАФИИ Действителен с 11.05.2002 по 15.08.2023		
ПОЛНОЕ ИМЕННОЕ ОБЯЗАННОСТИ		ИНИЦИАЛЫ, ФАМИЛИЯ

Земельный участок				
вид объекта недвижимости				
Лист № 19 раздела 4.2	Всего листов раздела 4.2: 52		Всего разделов: 8	Всего листов выписки: 105
08.03.2023г. № КУВИ-001/2023-56797023				
Кадастровый номер:			78:40:0019185:2272	
1	2	3	4	5
12	83759.65	100124.71	-	0.1
13	83759.65	100124.32	-	0.1
14	83759.79	100123.95	-	0.1
15	83760.04	100123.65	-	0.1
16	83760.38	100123.46	-	0.1
17	83760.77	100123.4	-	0.1
18	83761.15	100123.46	-	0.1
1	83761.48	100123.66	-	0.1
1	83378.21	100530.86	-	0.1
2	83378.46	100531.16	-	0.1
3	83378.59	100531.53	-	0.1
4	83378.59	100531.92	-	0.1
5	83378.46	100532.29	-	0.1
6	83378.21	100532.59	-	0.1
7	83377.87	100532.78	-	0.1
8	83377.49	100532.86	-	0.1
9	83377.1	100532.79	-	0.1
10	83376.76	100532.59	-	0.1
11	83376.51	100532.29	-	0.1
12	83376.37	100531.92	-	0.1
13	83376.37	100531.53	-	0.1
14	83376.51	100531.16	-	0.1
15	83376.76	100530.86	-	0.1
16	83377.1	100530.66	-	0.1
17	83377.49	100530.6	-	0.1
18	83377.87	100530.67	-	0.1
1	83378.21	100530.86	-	0.1
1	83733.8	100128.1	-	0.1
2	83734	100128.44	-	0.1

 ДОКУМЕНТ ПОДПИСАН ЭЛЕКТРОННОЙ ПОДПИСЬЮ Сертификат ключа электронной подписи выдан: ФЕДЕРАЛЬНАЯ СЛУЖБА ГОСУДАРСТВЕННОЙ РЕГИСТРАЦИИ, КАДАСТРА И КАРТОГРАФИИ Действителен с 17.05.2002 по 15.08.2023		Инициалы, фамилия
ПЕЛНОС ИМЕННОЕ ОБЯЗАННОСТИ		


Земельный участок				
вид объекта недвижимости				
Лист № 20 раздела 4.2	Всего листов раздела 4.2: 52		Всего разделов: 8	Всего листов выписки: 105
08.03.2023г. № КУВИ-001/2023-56797023				
Кадастровый номер:			78:40:0019185:2272	
1	2	3	4	5
3	83734.07	100128.83	-	0.1
4	83734	100129.21	-	0.1
5	83733.8	100129.55	-	0.1
6	83733.5	100129.8	-	0.1
7	83733.14	100129.94	-	0.1
8	83732.74	100129.94	-	0.1
9	83732.38	100129.8	-	0.1
10	83732.08	100129.55	-	0.1
11	83731.88	100129.21	-	0.1
12	83731.82	100128.83	-	0.1
13	83731.88	100128.44	-	0.1
14	83732.08	100128.1	-	0.1
15	83732.38	100127.85	-	0.1
16	83732.74	100127.71	-	0.1
17	83733.14	100127.71	-	0.1
18	83733.5	100127.85	-	0.1
1	83733.8	100128.1	-	0.1
1	83428.68	100522.08	-	0.1
2	83428.88	100522.42	-	0.1
3	83428.95	100522.81	-	0.1
4	83428.88	100523.19	-	0.1
5	83428.68	100523.53	-	0.1
6	83428.38	100523.78	-	0.1
7	83428.02	100523.92	-	0.1
8	83427.62	100523.92	-	0.1
9	83427.26	100523.78	-	0.1
10	83426.96	100523.53	-	0.1
11	83426.76	100523.19	-	0.1
12	83426.7	100522.81	-	0.1



ПЕЛНОС ИМЕНСНОВЕННС ДОЛЖНОСТИ

ИМЕННАТЫ, ФАМИЛИЯ


Земельный участок				
вид объекта недвижимости				
Лист № 21 раздела 4.2	Всего листов раздела 4.2: 52		Всего разделов: 8	Всего листов выписки: 105
08.03.2023г. № КУВИ-001/2023-56797023				
Кадастровый номер:			78:40:0019185:2272	
1	2	3	4	5
13	83426.76	100522.42	-	0.1
14	83426.96	100522.08	-	0.1
15	83427.26	100521.83	-	0.1
16	83427.62	100521.69	-	0.1
17	83428.02	100521.69	-	0.1
18	83428.38	100521.83	-	0.1
1	83428.68	100522.08	-	0.1
1	83717.58	100168.32	-	0.1
2	83717.78	100168.66	-	0.1
3	83717.85	100169.05	-	0.1
4	83717.78	100169.43	-	0.1
5	83717.58	100169.77	-	0.1
6	83717.28	100170.02	-	0.1
7	83716.92	100170.16	-	0.1
8	83716.52	100170.16	-	0.1
9	83716.16	100170.02	-	0.1
10	83715.86	100169.77	-	0.1
11	83715.66	100169.43	-	0.1
12	83715.6	100169.05	-	0.1
13	83715.66	100168.66	-	0.1
14	83715.86	100168.32	-	0.1
15	83716.16	100168.07	-	0.1
16	83716.53	100167.94	-	0.1
17	83716.91	100167.94	-	0.1
18	83717.28	100168.07	-	0.1
1	83717.58	100168.32	-	0.1
1	83485.82	100511.74	-	0.1
2	83486.07	100512.04	-	0.1
3	83486.21	100512.41	-	0.1

 ДОКУМЕНТ ПОДПИСАН ЭЛЕКТРОННОЙ ПОДПИСЬЮ Сертификат ключевой информации о документе Код документа: ФЕДЕРАЛЬНАЯ СЛУЖБА ГОСУДАРСТВЕННОЙ РЕГИСТРАЦИИ, КАДАСТРА И КАРТОГРАФИИ Документ создан: 17.05.2023 в 15:08:02		Инициалы, фамилия
Полное наименование должности		


Земельный участок				
вид объекта недвижимости				
Лист № 22 раздела 4.2	Всего листов раздела 4.2: 52		Всего разделов: 8	Всего листов выписки: 105
08.03.2023г. № КУВИ-001/2023-56797023				
Кадастровый номер:			78:40:0019185:2272	
1	2	3	4	5
4	83486.21	100512.8	-	0.1
5	83486.07	100513.17	-	0.1
6	83485.82	100513.47	-	0.1
7	83485.48	100513.67	-	0.1
8	83485.1	100513.74	-	0.1
9	83484.71	100513.66	-	0.1
10	83484.37	100513.47	-	0.1
11	83484.12	100513.17	-	0.1
12	83483.99	100512.8	-	0.1
13	83483.99	100512.41	-	0.1
14	83484.12	100512.04	-	0.1
15	83484.37	100511.74	-	0.1
16	83484.71	100511.55	-	0.1
17	83485.1	100511.48	-	0.1
18	83485.48	100511.54	-	0.1
1	83485.82	100511.74	-	0.1
1	83730.5	100202.14	-	0.1
2	83730.7	100202.48	-	0.1
3	83730.77	100202.87	-	0.1
4	83730.7	100203.25	-	0.1
5	83730.5	100203.59	-	0.1
6	83730.2	100203.84	-	0.1
7	83729.84	100203.98	-	0.1
8	83729.44	100203.98	-	0.1
9	83729.08	100203.84	-	0.1
10	83728.78	100203.59	-	0.1
11	83728.58	100203.25	-	0.1
12	83728.52	100202.87	-	0.1
13	83728.58	100202.48	-	0.1

 ДОКУМЕНТ ПОДПИСАН ЭЛЕКТРОННОЙ ПОДПИСЬЮ Сертификат ключевой пары сертификата подписи владельца ФЕДЕРАЛЬНАЯ СЛУЖБА ГОСУДАРСТВЕННОЙ РЕГИСТРАЦИИ, КАДАСТРА И КАРТОГРАФИИ Действителен с 11.05.2002 по 15.08.2023		
Полное наименование должника	ИННОВАТЫ, ФАМИЛИЯ	

Земельный участок				
вид объекта недвижимости				
Лист № 23 раздела 4.2	Всего листов раздела 4.2: 52		Всего разделов: 8	Всего листов выписки: 105
08.03.2023г. № КУВИ-001/2023-56797023				
Кадастровый номер:			78:40:0019185:2272	
1	2	3	4	5
14	83728.78	100202.14	-	0.1
15	83729.08	100201.89	-	0.1
16	83729.45	100201.76	-	0.1
17	83729.83	100201.76	-	0.1
18	83730.2	100201.89	-	0.1
1	83730.5	100202.14	-	0.1
1	83538.37	100502.47	-	0.1
2	83538.57	100502.81	-	0.1
3	83538.64	100503.2	-	0.1
4	83538.56	100503.58	-	0.1
5	83538.37	100503.92	-	0.1
6	83538.07	100504.17	-	0.1
7	83537.7	100504.3	-	0.1
8	83537.31	100504.3	-	0.1
9	83536.94	100504.17	-	0.1
10	83536.64	100503.92	-	0.1
11	83536.45	100503.58	-	0.1
12	83536.38	100503.2	-	0.1
13	83536.44	100502.81	-	0.1
14	83536.64	100502.47	-	0.1
15	83536.94	100502.22	-	0.1
16	83537.31	100502.08	-	0.1
17	83537.7	100502.08	-	0.1
18	83538.07	100502.22	-	0.1
1	83538.37	100502.47	-	0.1
1	83700.1	100212.25	-	0.1
2	83700.3	100212.59	-	0.1
3	83700.37	100212.98	-	0.1
4	83700.3	100213.36	-	0.1

 ДОКУМЕНТ ПОДПИСАН ЭЛЕКТРОННОЙ ПОДПИСЬЮ Сертификат ключевой пары сертификата подписанта выдан: ФЕДЕРАЛЬНАЯ СЛУЖБА ГОСУДАРСТВЕННОЙ РЕГИСТРАЦИИ, КАДАСТРА И КАРТОГРАФИИ Действителен с 11.05.2002 по 15.08.2023		Инициалы, фамилия
Полное наименование должника		

Земельный участок				
вид объекта недвижимости				
Лист № 24 раздела 4.2	Всего листов раздела 4.2: 52		Всего разделов: 8	Всего листов выписки: 105
08.03.2023г. № КУВИ-001/2023-56797023				
Кадастровый номер:			78:40:0019185:2272	
1	2	3	4	5
5	83700.1	100213.7	-	0.1
6	83699.8	100213.95	-	0.1
7	83699.43	100214.08	-	0.1
8	83699.05	100214.08	-	0.1
9	83698.68	100213.95	-	0.1
10	83698.38	100213.7	-	0.1
11	83698.18	100213.36	-	0.1
12	83698.12	100212.98	-	0.1
13	83698.18	100212.59	-	0.1
14	83698.38	100212.25	-	0.1
15	83698.68	100212	-	0.1
16	83699.04	100211.86	-	0.1
17	83699.44	100211.86	-	0.1
18	83699.8	100212	-	0.1
1	83700.1	100212.25	-	0.1
1	83610.31	100502.23	-	0.1
2	83610.5	100502.57	-	0.1
3	83610.57	100502.96	-	0.1
4	83610.5	100503.34	-	0.1
5	83610.31	100503.68	-	0.1
6	83610.01	100503.93	-	0.1
7	83609.64	100504.07	-	0.1
8	83609.25	100504.07	-	0.1
9	83608.88	100503.93	-	0.1
10	83608.58	100503.68	-	0.1
11	83608.39	100503.34	-	0.1
12	83608.33	100502.96	-	0.1
13	83608.39	100502.57	-	0.1
14	83608.58	100502.23	-	0.1

 ДОКУМЕНТ ПОДПИСАН ЭЛЕКТРОННОЙ ПОДПИСЬЮ Сертификат ключа электронной подписи выдан Федеральной службой государственной регистрации, кадастра и картографии Действителен с 11.05.2022 по 10.05.2025		
ПЕЛНОС ИМЕНСНОВЕННС ДОЛЖНОСТИ		ИМЕННАТЫ, ФАМИЛИЯ


Земельный участок				
вид объекта недвижимости				
Лист № 25 раздела 4.2	Всего листов раздела 4.2: 52		Всего разделов: 8	Всего листов выписки: 105
08.03.2023г. № КУВИ-001/2023-56797023				
Кадастровый номер:			78:40:0019185:2272	
1	2	3	4	5
15	83608.88	100501.98	-	0.1
16	83609.25	100501.84	-	0.1
17	83609.64	100501.84	-	0.1
18	83610.01	100501.98	-	0.1
1	83610.31	100502.23	-	0.1
1	83700.19	100276.75	-	0.1
2	83700.39	100277.08	-	0.1
3	83700.46	100277.47	-	0.1
4	83700.39	100277.85	-	0.1
5	83700.19	100278.18	-	0.1
6	83699.9	100278.43	-	0.1
7	83699.53	100278.57	-	0.1
8	83699.14	100278.57	-	0.1
9	83698.78	100278.43	-	0.1
10	83698.48	100278.18	-	0.1
11	83698.28	100277.85	-	0.1
12	83698.22	100277.47	-	0.1
13	83698.28	100277.08	-	0.1
14	83698.48	100276.75	-	0.1
15	83698.78	100276.5	-	0.1
16	83699.14	100276.36	-	0.1
17	83699.53	100276.36	-	0.1
18	83699.9	100276.5	-	0.1
1	83700.19	100276.75	-	0.1
1	83609.24	100438.09	-	0.1
2	83609.49	100438.39	-	0.1
3	83609.63	100438.76	-	0.1
4	83609.63	100439.15	-	0.1
5	83609.49	100439.52	-	0.1

 ДОКУМЕНТ ПОДПИСАН ЭЛЕКТРОННОЙ ПОДПИСЬЮ Сертификат ключа электронной подписи выдан Федеральной службой государственной регистрации, кадастра и картографии Действителен с 11.05.2022 по 10.05.2025		Инициалы, фамилия
Полное наименование должника		


Земельный участок				
вид объекта недвижимости				
Лист № 26 раздела 4.2	Всего листов раздела 4.2: 52		Всего разделов: 8	Всего листов выписки: 105
08.03.2023г. № КУВИ-001/2023-56797023				
Кадастровый номер:			78:40:0019185:2272	
1	2	3	4	5
6	83609.24	100439.82	-	0.1
7	83608.9	100440.02	-	0.1
8	83608.52	100440.09	-	0.1
9	83608.13	100440.01	-	0.1
10	83607.79	100439.82	-	0.1
11	83607.54	100439.52	-	0.1
12	83607.41	100439.15	-	0.1
13	83607.41	100438.76	-	0.1
14	83607.54	100438.39	-	0.1
15	83607.79	100438.09	-	0.1
16	83608.13	100437.9	-	0.1
17	83608.52	100437.83	-	0.1
18	83608.9	100437.89	-	0.1
1	83609.24	100438.09	-	0.1
1	83662.89	100305.93	-	0.1
2	83663.09	100306.27	-	0.1
3	83663.16	100306.66	-	0.1
4	83663.09	100307.04	-	0.1
5	83662.89	100307.38	-	0.1
6	83662.59	100307.63	-	0.1
7	83662.22	100307.77	-	0.1
8	83661.83	100307.77	-	0.1
9	83661.46	100307.63	-	0.1
10	83661.16	100307.38	-	0.1
11	83660.96	100307.04	-	0.1
12	83660.9	100306.66	-	0.1
13	83660.96	100306.27	-	0.1
14	83661.16	100305.93	-	0.1
15	83661.46	100305.68	-	0.1

 ДОКУМЕНТ ПОДПИСАН ЭЛЕКТРОННОЙ ПОДПИСЬЮ С помощью КОМПЬЮТЕРНО-ЭЛЕКТРОННОЙ ПОДПИСИ Кодом: ФЕДЕРАЛЬНАЯ СЛУЖБА ГОСУДАРСТВЕННОЙ РЕГИСТРАЦИИ, КАДАСТРА И КАРТОГРАФИИ Действителен с 11.05.2002 по 15.08.2023		
ПЕЛНОС ИМЕННОЕ ОБЯЗАННОСТИ		ИНИЦИАЛЫ, ФАМИЛИЯ

Земельный участок				
вид объекта недвижимости				
Лист № 27 раздела 4.2	Всего листов раздела 4.2: 52		Всего разделов: 8	Всего листов выписки: 105
08.03.2023г. № КУВИ-001/2023-56797023				
Кадастровый номер:			78:40:0019185:2272	
1	2	3	4	5
16	83661.83	100305.54	-	0.1
17	83662.22	100305.54	-	0.1
18	83662.59	100305.68	-	0.1
1	83662.89	100305.93	-	0.1
1	83640.01	100427.43	-	0.1
2	83640.21	100427.77	-	0.1
3	83640.28	100428.16	-	0.1
4	83640.21	100428.54	-	0.1
5	83640.01	100428.88	-	0.1
6	83639.71	100429.13	-	0.1
7	83639.34	100429.27	-	0.1
8	83638.94	100429.27	-	0.1
9	83638.57	100429.13	-	0.1
10	83638.27	100428.88	-	0.1
11	83638.07	100428.54	-	0.1
12	83638.01	100428.16	-	0.1
13	83638.07	100427.77	-	0.1
14	83638.27	100427.43	-	0.1
15	83638.57	100427.18	-	0.1
16	83638.94	100427.04	-	0.1
17	83639.34	100427.04	-	0.1
18	83639.71	100427.18	-	0.1
1	83640.01	100427.43	-	0.1
1	83647.27	100344.18	-	0.1
2	83647.47	100344.52	-	0.1
3	83647.54	100344.91	-	0.1
4	83647.47	100345.29	-	0.1
5	83647.27	100345.63	-	0.1
6	83646.97	100345.88	-	0.1

 ДОКУМЕНТ ПОДПИСАН ЭЛЕКТРОННОЙ ПОДПИСЬЮ Сертификат ключевой информации о личности выданной ФЕДЕРАЛЬНОЙ СЛУЖБЕ ГОСУДАРСТВЕННОЙ РЕГИСТРАЦИИ, КАДАСТРА И КАРТОГРАФИИ Действителен с 11.05.2002 по 15.08.2023		Инициалы, фамилия
Полное наименование должности		

Земельный участок				
вид объекта недвижимости				
Лист № 29 раздела 4.2	Всего листов раздела 4.2: 52		Всего разделов: 8	Всего листов выписки: 105
08.03.2023г. № КУВИ-001/2023-56797023				
Кадастровый номер:			78:40:0019185:2272	
1	2	3	4	5
17	83628.07	100389.32	-	0.1
18	83628.45	100389.38	-	0.1
1	83628.79	100389.58	-	0.1
1	83670.07	100353	-	0.1
2	83670.27	100353.34	-	0.1
3	83670.34	100353.73	-	0.1
4	83670.26	100354.11	-	0.1
5	83670.06	100354.44	-	0.1
6	83669.76	100354.69	-	0.1
7	83669.39	100354.82	-	0.1
8	83669.01	100354.82	-	0.1
9	83668.64	100354.68	-	0.1
10	83668.34	100354.43	-	0.1
11	83668.15	100354.1	-	0.1
12	83668.08	100353.72	-	0.1
13	83668.15	100353.33	-	0.1
14	83668.34	100352.99	-	0.1
15	83668.65	100352.74	-	0.1
16	83669.01	100352.61	-	0.1
17	83669.41	100352.61	-	0.1
18	83669.77	100352.75	-	0.1
1	83670.07	100353	-	0.1

 ДОКУМЕНТ ПОДПИСАН ЭЛЕКТРОННОЙ ПОДПИСЬЮ		
Сертификат ключа электронной подписи владельца ФЕДЕРАЛЬНАЯ СЛУЖБА ГОСУДАРСТВЕННОЙ РЕГИСТРАЦИИ, КАДАСТРА И КАРТОГРАФИИ		
ПОЛНОЕ ИЛИ ИСКЛЮЧИТЕЛЬНОЕ ИМЯ	ИНИЦИАЛЫ, ФАМИЛИЯ	
Действителен с 17.05.2022 по 15.08.2023		

Земельный участок			
вид объекта недвижимости			
Лист № 30 раздела 4.2	Всего листов раздела 4.2: 52	Всего разделов: 8	Всего листов выписки: 105
08.03.2023г. № КУВИ-001/2023-56797023			
Кадастровый номер:		78:40:0019185:2272	

Сведения о характерных точках границы части (частей) земельного участка

Учетный номер части: 78:40:0019185:2272/4

Система координат СК-1964


Номер точки	Координаты, м		Описание закрепления на местности	Средняя квадратичная погрешность определения координат характерных точек границ земельного участка, м
	X	Y		
1	2	3	4	5
1	83624.57	100093.08	-	0.1
2	83637.63	100455.43	-	0.1
3	83784.27	100450.14	-	0.1
4	83784.22	100451.19	-	0.1
5	83780.9	100500.46	-	0.1
6	83639.43	100505.4	-	0.1
7	83639.87	100517.6	-	0.1
8	83585	100511.18	-	0.1
9	83569.58	100510.64	-	0.1
10	83554.65	100096.42	-	0.1
11	83567.13	100094.58	-	0.1
12	83601.98	100093.32	-	0.1
1	83624.57	100093.08	-	0.1
1	83610.31	100502.23	-	0.1
2	83610.5	100502.57	-	0.1
3	83610.57	100502.96	-	0.1
4	83610.5	100503.34	-	0.1
5	83610.31	100503.68	-	0.1
6	83610.01	100503.93	-	0.1
7	83609.64	100504.07	-	0.1
8	83609.25	100504.07	-	0.1
9	83608.88	100503.93	-	0.1
10	83608.58	100503.68	-	0.1
11	83608.39	100503.34	-	0.1

ДОКУМЕНТ ПОДПИСАН
ЭЛЕКТРОННОЙ ПОДПИСЬЮСертификат ключевой инфраструктуры
Ключевая Федеральная служба государственной
регистрации, кадастра и картографии
Действителен с 11.05.2002 по 10.05.2023


ПОЛНОЕ ИЛИ НЕПОЛНОЕ ДОЛЖНОСТИ

ИНИЦИАЛЫ, ФАМИЛИЯ

Земельный участок				
вид объекта недвижимости				
Лист № 31 раздела 4.2	Всего листов раздела 4.2: 52		Всего разделов: 8	Всего листов выписки: 105
08.03.2023г. № КУВИ-001/2023-56797023				
Кадастровый номер:			78:40:0019185:2272	
1	2	3	4	5
12	83608.33	100502.96	-	0.1
13	83608.39	100502.57	-	0.1
14	83608.58	100502.23	-	0.1
15	83608.88	100501.98	-	0.1
16	83609.25	100501.84	-	0.1
17	83609.64	100501.84	-	0.1
18	83610.01	100501.98	-	0.1
1	83610.31	100502.23	-	0.1
1	83628.79	100389.58	-	0.1
2	83629.04	100389.88	-	0.1
3	83629.18	100390.24	-	0.1
4	83629.18	100390.64	-	0.1
5	83629.04	100391	-	0.1
6	83628.79	100391.3	-	0.1
7	83628.45	100391.5	-	0.1
8	83628.07	100391.57	-	0.1
9	83627.68	100391.5	-	0.1
10	83627.34	100391.3	-	0.1
11	83627.09	100391	-	0.1
12	83626.95	100390.64	-	0.1
13	83626.95	100390.24	-	0.1
14	83627.09	100389.88	-	0.1
15	83627.34	100389.58	-	0.1
16	83627.68	100389.38	-	0.1
17	83628.07	100389.32	-	0.1
18	83628.45	100389.38	-	0.1
1	83628.79	100389.58	-	0.1
1	83609.24	100438.09	-	0.1
2	83609.49	100438.39	-	0.1

 ДОКУМЕНТ ПОДПИСАН ЭЛЕКТРОННОЙ ПОДПИСЬЮ Сертификат ключа электронной подписи выдан: ФЕДЕРАЛЬНАЯ СЛУЖБА ГОСУДАРСТВЕННОЙ РЕГИСТРАЦИИ, КАДАСТРА И КАРТОГРАФИИ Действителен с 17.05.2002 по 15.08.2023		Инициалы, фамилия
Полное наименование должности		

Земельный участок				
вид объекта недвижимости				
Лист № 33 раздела 4.2	Всего листов раздела 4.2: 52	Всего разделов: 8	Всего листов выписки: 105	
08.03.2023г. № КУВИ-001/2023-56797023				
Кадастровый номер:		78:40:0019185:2272		
Сведения о характерных точках границы части (частей) земельного участка				
Учетный номер части: 78:40:0019185:2272/5				
Система координат СК-1964				
Номер точки	Координаты, м		Описание закрепления на местности	Средняя квадратичная погрешность определения координат характерных точек границ земельного участка, м
	X	Y		
1	2	3	4	5
1	83724.38	100502.34	-	0.1
2	83725.29	100527.58	-	0.1
3	83639.87	100517.6	-	0.1
4	83639.43	100505.4	-	0.1
1	83724.38	100502.34	-	0.1

 ДОКУМЕНТ ПОДПИСАН ЭЛЕКТРОННОЙ ПОДПИСЬЮ Сертификат ключевой пары сертификата подписанта Код документа: ФЕДЕРАЛЬНАЯ СЛУЖБА ГОСУДАРСТВЕННОЙ РЕГИСТРАЦИИ, КАДАСТРА И КАРТОГРАФИИ Действителен с 17.05.2002 по 15.08.2023	Инициалы, фамилия
ПЕЛТНОС НЕИМЕНОВАНИЕ ДОЛЖНОСТИ	

Земельный участок			
вид объекта недвижимости			
Лист № 34 раздела 4.2	Всего листов раздела 4.2: 52	Всего разделов: 8	Всего листов выписки: 105
08.03.2023г. № КУВИ-001/2023-56797023			
Кадастровый номер:		78:40:0019185:2272	

Сведения о характерных точках границы части (частей) земельного участка

Учетный номер части: 78:40:0019185:2272/6

Система координат СК-1964


Номер точки	Координаты, м		Описание закрепления на местности	Средняя квадратичная погрешность определения координат характерных точек границ земельного участка, м
	X	Y		
1	2	3	4	5
1	83709.59	100092.19	-	0.1
2	83722.57	100452.37	-	0.1
3	83637.63	100455.43	-	0.1
4	83624.57	100093.08	-	0.1
1	83709.59	100092.19	-	0.1
1	83640.01	100427.43	-	0.1
2	83640.21	100427.77	-	0.1
3	83640.28	100428.16	-	0.1
4	83640.21	100428.54	-	0.1
5	83640.01	100428.88	-	0.1
6	83639.71	100429.13	-	0.1
7	83639.34	100429.27	-	0.1
8	83638.94	100429.27	-	0.1
9	83638.57	100429.13	-	0.1
10	83638.27	100428.88	-	0.1
11	83638.07	100428.54	-	0.1
12	83638.01	100428.16	-	0.1
13	83638.07	100427.77	-	0.1
14	83638.27	100427.43	-	0.1
15	83638.57	100427.18	-	0.1
16	83638.94	100427.04	-	0.1
17	83639.34	100427.04	-	0.1
18	83639.71	100427.18	-	0.1
1	83640.01	100427.43	-	0.1




ПЕЛНОС ИМЕННОЕ ОБЯЗАННОСТИ

ИНИЦИАЛЫ, ФАМИЛИЯ


Земельный участок				
вид объекта недвижимости				
Лист № 35 раздела 4.2	Всего листов раздела 4.2: 52		Всего разделов: 8	Всего листов выписки: 105
08.03.2023г. № КУВИ-001/2023-56797023				
Кадастровый номер:			78:40:0019185:2272	
1	2	3	4	5
1	83700.1	100212.25	-	0.1
2	83700.3	100212.59	-	0.1
3	83700.37	100212.98	-	0.1
4	83700.3	100213.36	-	0.1
5	83700.1	100213.7	-	0.1
6	83699.8	100213.95	-	0.1
7	83699.43	100214.08	-	0.1
8	83699.05	100214.08	-	0.1
9	83698.68	100213.95	-	0.1
10	83698.38	100213.7	-	0.1
11	83698.18	100213.36	-	0.1
12	83698.12	100212.98	-	0.1
13	83698.18	100212.59	-	0.1
14	83698.38	100212.25	-	0.1
15	83698.68	100212	-	0.1
16	83699.04	100211.86	-	0.1
17	83699.44	100211.86	-	0.1
18	83699.8	100212	-	0.1
1	83700.1	100212.25	-	0.1
1	83670.07	100353	-	0.1
2	83670.27	100353.34	-	0.1
3	83670.34	100353.73	-	0.1
4	83670.26	100354.11	-	0.1
5	83670.06	100354.44	-	0.1
6	83669.76	100354.69	-	0.1
7	83669.39	100354.82	-	0.1
8	83669.01	100354.82	-	0.1
9	83668.64	100354.68	-	0.1
10	83668.34	100354.43	-	0.1

 ДОКУМЕНТ ПОДПИСАН ЭЛЕКТРОННОЙ ПОДПИСЬЮ Сертификат ключевой информации о личности Код документа: ФЕДЕРАЛЬНАЯ СЛУЖБА ГОСУДАРСТВЕННОЙ РЕГИСТРАЦИИ, КАДАСТРА И КАРТОГРАФИИ Действителен с 11.05.2002 по 15.08.2023		Инициалы, фамилия
Полное наименование должности		


Земельный участок				
вид объекта недвижимости				
Лист № 36 раздела 4.2	Всего листов раздела 4.2: 52		Всего разделов: 8	Всего листов выписки: 105
08.03.2023г. № КУВИ-001/2023-56797023				
Кадастровый номер:			78:40:0019185:2272	
1	2	3	4	5
11	83668.15	100354.1	-	0.1
12	83668.08	100353.72	-	0.1
13	83668.15	100353.33	-	0.1
14	83668.34	100352.99	-	0.1
15	83668.65	100352.74	-	0.1
16	83669.01	100352.61	-	0.1
17	83669.41	100352.61	-	0.1
18	83669.77	100352.75	-	0.1
1	83670.07	100353	-	0.1
1	83700.19	100276.75	-	0.1
2	83700.39	100277.08	-	0.1
3	83700.46	100277.47	-	0.1
4	83700.39	100277.85	-	0.1
5	83700.19	100278.18	-	0.1
6	83699.9	100278.43	-	0.1
7	83699.53	100278.57	-	0.1
8	83699.14	100278.57	-	0.1
9	83698.78	100278.43	-	0.1
10	83698.48	100278.18	-	0.1
11	83698.28	100277.85	-	0.1
12	83698.22	100277.47	-	0.1
13	83698.28	100277.08	-	0.1
14	83698.48	100276.75	-	0.1
15	83698.78	100276.5	-	0.1
16	83699.14	100276.36	-	0.1
17	83699.53	100276.36	-	0.1
18	83699.9	100276.5	-	0.1
1	83700.19	100276.75	-	0.1
1	83647.27	100344.18	-	0.1

 ДОКУМЕНТ ПОДПИСАН ЭЛЕКТРОННОЙ ПОДПИСЬЮ		
Сертификат ключей электронной подписи Издатель: ФЕДЕРАЛЬНАЯ СЛУЖБА ГОСУДАРСТВЕННОЙ РЕГИСТРАЦИИ, КАДАСТРА И КАРТОГРАФИИ Действителен с 11.05.2002 по 10.05.2023		
ПОЛНОЕ ИЛИ ИСХОДНОЕ ИМЯ ДОЛЖНОСТИ		ИНИЦИАЛЫ, ФАМИЛИЯ

Земельный участок				
вид объекта недвижимости				
Лист № 37 раздела 4.2	Всего листов раздела 4.2: 52		Всего разделов: 8	
Всего листов выписки: 105				
08.03.2023г. № КУВИ-001/2023-56797023				
Кадастровый номер:			78:40:0019185:2272	
1	2	3	4	5
2	83647.47	100344.52	-	0.1
3	83647.54	100344.91	-	0.1
4	83647.47	100345.29	-	0.1
5	83647.27	100345.63	-	0.1
6	83646.97	100345.88	-	0.1
7	83646.6	100346.02	-	0.1
8	83646.21	100346.02	-	0.1
9	83645.84	100345.88	-	0.1
10	83645.54	100345.63	-	0.1
11	83645.34	100345.29	-	0.1
12	83645.28	100344.91	-	0.1
13	83645.34	100344.52	-	0.1
14	83645.54	100344.18	-	0.1
15	83645.84	100343.93	-	0.1
16	83646.21	100343.79	-	0.1
17	83646.6	100343.79	-	0.1
18	83646.97	100343.93	-	0.1
1	83647.27	100344.18	-	0.1
1	83662.89	100305.93	-	0.1
2	83663.09	100306.27	-	0.1
3	83663.16	100306.66	-	0.1
4	83663.09	100307.04	-	0.1
5	83662.89	100307.38	-	0.1
6	83662.59	100307.63	-	0.1
7	83662.22	100307.77	-	0.1
8	83661.83	100307.77	-	0.1
9	83661.46	100307.63	-	0.1
10	83661.16	100307.38	-	0.1
11	83660.96	100307.04	-	0.1

 ДОКУМЕНТ ПОДПИСАН ЭЛЕКТРОННОЙ ПОДПИСЬЮ		
Сертификат ключа электронной подписи выдан: ФЕДЕРАЛЬНАЯ СЛУЖБА ГОСУДАРСТВЕННОЙ РЕГИСТРАЦИИ, КАДАСТРА И КАРТОГРАФИИ Действителен с 11.05.2022 по 10.05.2023		
ПЕЛНОС ИМЕННОЕ ОБЯЗАННОСТИ		ИНИЦИАЛЫ, ФАМИЛИЯ

Земельный участок				
вид объекта недвижимости				
Лист № 38 раздела 4.2	Всего листов раздела 4.2: 52		Всего разделов: 8	Всего листов выписки: 105
08.03.2023г. № КУВИ-001/2023-56797023				
Кадастровый номер:			78:40:0019185:2272	
1	2	3	4	5
12	83660.9	100306.66	-	0.1
13	83660.96	100306.27	-	0.1
14	83661.16	100305.93	-	0.1
15	83661.46	100305.68	-	0.1
16	83661.83	100305.54	-	0.1
17	83662.22	100305.54	-	0.1
18	83662.59	100305.68	-	0.1
1	83662.89	100305.93	-	0.1

 ДОКУМЕНТ ПОДПИСАН ЭЛЕКТРОННОЙ ПОДПИСЬЮ		
Сертификат ключей электронной подписи выдан: ФЕДЕРАЛЬНАЯ СЛУЖБА ГОСУДАРСТВЕННОЙ РЕГИСТРАЦИИ, КАДАСТРА И КАРТОГРАФИИ		
Действителен с 17.05.2012 по 15.08.2023		
Полное наименование должника		ИННОВАТЫ, ФИЗИЧЕСКАЯ

Земельный участок			
вид объекта недвижимости			
Лист № 39 раздела 4.2	Всего листов раздела 4.2: 52	Всего разделов: 8	Всего листов выписки: 105
08.03.2023г. № КУВИ-001/2023-56797023			
Кадастровый номер:		78:40:0019185:2272	

Сведения о характерных точках границы части (частей) земельного участка

Учетный номер части: 78:40:0019185:2272/7

Система координат СК-1964


Номер точки	Координаты, м		Описание закрепления на местности	Средняя квадратичная погрешность определения координат характерных точек границ земельного участка, м
	X	Y		
1	2	3	4	5
1	83544.41	100509.78	-	-
2	83539	100509.59	-	-
3	83472.62	100521.13	-	-
4	83302.75	100549.44	-	-
5	83280.3	100548.56	-	-
6	83281.05	100538.64	-	-
7	83281.07	100538.35	-	-
8	83325.49	100530.07	-	-
9	83375.19	100520.78	-	-
10	83425.86	100511.18	-	-
11	83483.38	100500.7	-	-
12	83535.32	100491.11	-	-
13	83578.67	100483.15	-	-
14	83598.16	100435.07	-	-
15	83617.7	100386.43	-	-
16	83635.98	100340.96	-	-
17	83652.4	100300.27	-	-
18	83670.15	100256.92	-	-
19	83687.7	100212.47	-	-
20	83706.61	100164.93	-	-
21	83722.55	100124.93	-	-
22	83735.62	100091.92	-	-
23	83757.22	100091.7	-	-
24	83741.14	100132.32	-	-

ДОКУМЕНТ ПОДПИСАН
ЭЛЕКТРОННОЙ ПОДПИСЬЮСертификат ключа электронной подписи
Выдано: ФЕДЕРАЛЬНАЯ СЛУЖБА ГОСУДАРСТВЕННОЙ
РЕГИСТРАЦИИ, КАДАСТРА И КАРТОГРАФИИ
Действителен с 11.05.2022 по 10.05.2023

ПЕЛНОС НАИМЕНОВАНИЕ ДОЛЖНОСТИ

ИНИЦИАЛЫ, ФАМИЛИЯ


Земельный участок				
вид объекта недвижимости				
Лист № 42 раздела 4.2	Всего листов раздела 4.2: 52		Всего разделов: 8	Всего листов выписки: 105
08.03.2023г. № КУВИ-001/2023-56797023				
Кадастровый номер:			78:40:0019185:2272	
1	2	3	4	5
12	83732.74	100129.94	-	-
13	83733.14	100129.94	-	-
14	83733.5	100129.8	-	-
15	83733.8	100129.55	-	-
16	83734	100129.21	-	-
17	83734.07	100128.83	-	-
18	83734	100128.44	-	-
1	83733.8	100128.1	-	-
1	83428.68	100522.08	-	-
2	83428.38	100521.83	-	-
3	83428.02	100521.69	-	-
4	83427.62	100521.69	-	-
5	83427.26	100521.83	-	-
6	83426.96	100522.08	-	-
7	83426.76	100522.42	-	-
8	83426.7	100522.81	-	-
9	83426.76	100523.19	-	-
10	83426.96	100523.53	-	-
11	83427.26	100523.78	-	-
12	83427.62	100523.92	-	-
13	83428.02	100523.92	-	-
14	83428.38	100523.78	-	-
15	83428.68	100523.53	-	-
16	83428.88	100523.19	-	-
17	83428.95	100522.81	-	-
18	83428.88	100522.42	-	-
1	83428.68	100522.08	-	-
1	83717.58	100168.32	-	-
2	83717.28	100168.07	-	-



ПЕЛНОС ИМЕНСНОВАНИЕ ДОЛЖНОСТИ

ИМЕННАТЫ, ФАМИЛИЯ

Земельный участок				
вид объекта недвижимости				
Лист № 48 раздела 4.2		Всего листов раздела 4.2: 52		Всего разделов: 8
Всего листов выписки: 105				
08.03.2023г. № КУВИ-001/2023-56797023				
Кадастровый номер:			78:40:0019185:2272	
1	2	3	4	5
15	83629.04	100391	-	-
16	83629.18	100390.64	-	-
17	83629.18	100390.24	-	-
18	83629.04	100389.88	-	-
1	83628.79	100389.58	-	-

 ДОКУМЕНТ ПОДПИСАН ЭЛЕКТРОННОЙ ПОДПИСЬЮ Сертификат ключевой пары сертификата подписи владельца ФЕДЕРАЛЬНАЯ СЛУЖБА ГОСУДАРСТВЕННОЙ РЕГИСТРАЦИИ, КАДАСТРА И КАРТОГРАФИИ Действителен с 17.05.2002 по 15.08.2023	ИНИЦИАЛЫ, ФАМИЛИЯ
ПЕЛНЕС ИНИЦИАЛЫ И ФАМИЛИЯ	

Земельный участок			
вид объекта недвижимости			


Лист № 49 раздела 4.2	Всего листов раздела 4.2: 52	Всего разделов: 8	Всего листов выписки: 105
-----------------------	------------------------------	-------------------	---------------------------

08.03.2023г. № КУВИ-001/2023-56797023

Кадастровый номер:	78:40:0019185:2272
--------------------	--------------------

Сведения о характерных точках границы части (частей) земельного участка	
Учетный номер части: 78:40:0019185:2272/8	

Номер точки	Координаты, м		Описание закрепления на местности	Средняя квадратичная погрешность определения координат характерных точек границ земельного участка, м
	X	Y		
1	2	3	4	5
1	83792.25	100091.33	-	-
2	83792.26	100092.81	-	-
3	83792.26	100102.48	-	-
4	83772.11	100152.34	-	-
5	83743.37	100223.08	-	-
6	83714.81	100293.94	-	-
7	83686.13	100364.25	-	-
8	83656.17	100438.41	-	-
9	83626.26	100512.03	-	-
10	83624.72	100515.83	-	-
11	83604.11	100513.42	-	-
12	83607.73	100504.51	-	-
13	83608.34	100503.01	-	-
14	83608.39	100503.34	-	-
15	83608.58	100503.68	-	-
16	83608.88	100503.93	-	-
17	83609.25	100504.07	-	-
18	83609.64	100504.07	-	-
19	83610.01	100503.93	-	-
20	83610.31	100503.68	-	-
21	83610.5	100503.34	-	-
22	83610.57	100502.96	-	-
23	83610.5	100502.57	-	-
24	83610.31	100502.23	-	-

	 <p>ДОКУМЕНТ ПОДПИСАН ЭЛЕКТРОННОЙ ПОДПИСЬЮ Стороной КОМПЕТЕНТНО-ЭКСПЕРТНО-КАДАСТРОВОЙ КОМПЕТЕНЦИИ ФЕДЕРАЛЬНОЙ СЛУЖБЫ ГОСУДАРСТВЕННОЙ РЕГИСТРАЦИИ, КАДАСТРА И КАРТОГРАФИИ Действителен с 11.05.2022 по 10.05.2023</p>	
ПЕЛНОС НАИМЕНОВАНИЕ ДОЛЖНОСТИ	ИНИЦИАЛЫ, ФАМИЛИЯ	

Земельный участок				
вид объекта недвижимости				
Лист № 52 раздела 4.2	Всего листов раздела 4.2: 52	Всего разделов: 8	Всего листов выписки: 105	
08.03.2023г. № КУВИ-001/2023-56797023				
Кадастровый номер:		78:40:0019185:2272		
1	2	3	4	5
83	83761.87	100124.32	-	-
84	83761.86	100124.31	-	-
85	83775.12	100091.51	-	-
1	83792.25	100091.33	-	-

ПОЛНОЕ НАИМЕНОВАНИЕ ДОЛЖНОСТИ	 ДОКУМЕНТ ПОДПИСАН ЭЛЕКТРОННОЙ ПОДПИСЬЮ Сертификат ключевой инфраструктуры Кодовый: ФЕДЕРАЛЬНАЯ СЛУЖБА ГОСУДАРСТВЕННОЙ РЕГИСТРАЦИИ, КАДАСТРА И КАРТОГРАФИИ Действителен с 17.05.2002 по 15.08.2023	ИННОВАТЫ, ФАМИЛИЯ
-------------------------------	---	-------------------

Приложение 7

Копия справки № 14102/33 – 125.5-20 от 25.04.2024 г



**ФЕДЕРАЛЬНОЕ ГОСУДАРСТВЕННОЕ БЮДЖЕТНОЕ УЧРЕЖДЕНИЕ НАУКИ
ИНСТИТУТ ИСТОРИИ МАТЕРИАЛЬНОЙ КУЛЬТУРЫ
РОССИЙСКОЙ АКАДЕМИИ НАУК**

191186, Санкт-Петербург, Дворцовая наб., 18, литер А
тел. +7 (812) 5715092, факс +7 (812) 5716271, Эл. почта: admin@archo.ru

№ 14102/33 – 125.5-20 от 25.04.2024

**К Акту
Государственной
историко-культурной
экспертизы**

СПРАВКА

Дана в том, что следующие сотрудники Федерального государственного бюджетного учреждения науки Института истории материальной культуры Российской академии наук работают в ИИМК РАН

ФИО	стаж с
Лазаретов Игорь Павлович	17.01.1987
Поляков Андрей Владимирович	02.07.2001
Садыков Тимур Рашитович	11.08.2008
Соловьева Наталья Федоровна	24.02.1981
Соловьев Сергей Львович	15.01.2010
Субботин Андрей Викторович	09.12.1975
Тарасов Алексей Юрьевич	12.03.2021

по настоящее время.

Директор Центра спасательной
археологии ИИМК РАН

Н.Ф. Соловьева

Приложение 8

Копия доверенности № 14102/33-161.5-845 от 29.12.2023 г



ФЕДЕРАЛЬНОЕ ГОСУДАРСТВЕННОЕ БЮДЖЕТНОЕ УЧРЕЖДЕНИЕ НАУКИ
ИНСТИТУТ ИСТОРИИ МАТЕРИАЛЬНОЙ КУЛЬТУРЫ
РОССИЙСКОЙ АКАДЕМИИ НАУК

191186, Санкт-Петербург, Дворцовая наб., 18, лит. А.
 тел. +7 (812) 5715092, факс +7 (812) 5716271, Эл. почта: admin@archeo.ru

ДОВЕРЕННОСТЬ № 14102/33-161.5-845

г. Санкт-Петербург

29 декабря 2023 года

Федеральное государственное бюджетное учреждение науки Институт истории материальной культуры Российской академии наук (далее – ИИМК РАН) в лице директора Полякова Андрея Владимировича, действующего на основании Устава, уполномочивает директора Центра спасательной археологии **Соловьеву Наталью Федоровну**

на совершение от имени и в интересах ИИМК РАН следующих юридически значимых действий:

- представительство во всех государственных и муниципальных органах, а также представительство в отношениях с юридическими лицами и физическими лицами по всем вопросам с правом подачи от имени ИИМК РАН заявлений, ходатайств и других документов, их подписание и получение, совершение других действий;

- участие в закупках в соответствии с Федеральным законом от 05 апреля 2013 года N 44 "О контрактной системе в сфере закупок товаров, работ, услуг для обеспечения государственных и муниципальных нужд" (ч. 1 ст. 24 «Способы определения поставщиков (подрядчиков, исполнителей) и закупок в соответствии с Федеральным законом от 18 июля 2011 года N 223 "О закупках товаров, работ, услуг отдельными видами юридических лиц", заключение государственных контрактов и подписание договоров, включая право на подписание заявок, договоров, государственных контрактов;

- заключение, изменение и расторжение гражданско-правовых сделок;

- подписание актов сдачи-приёмки выполненных работ и оказанных услуг, счетов и счетов-фактур на выполненные ИИМК РАН работы.

Доверенность действует с 01 февраля 2024 года по 31 декабря 2024 года без права передоверия указанных полномочий третьим лицам.

Подпись Соловьевой Н.Ф. _____ удостоверяется.

Директор ИИМК РАН д.и.н.



А.В.Поляков

Приложение 9

Сведения об экспертах

Сведения об экспертах:

Фамилия, имя, отчество	Лазаретов Игорь Павлович
Образование	высшее
Специальность	история
Ученая степень (звание)	кандидат исторических наук
Стаж работы	36 лет
Место работы и должность	ст.н.с. ИИМК РАН
Реквизиты аттестации	<p>Государственный эксперт по проведению историко-культурной экспертизы (приказ Министерства культуры Российской Федерации № 1537 от 17.09.2021 г. «Об утверждении статуса аттестованного эксперта по проведению государственной историко-культурной экспертизы» (п. 13))</p> <p>Объекты экспертизы:</p> <ul style="list-style-type: none"> - выявленные объекты культурного наследия в целях обоснования целесообразности включения данных объектов в реестр; - документы, обосновывающие включение объектов культурного наследия в реестр; - документы, обосновывающие исключение объектов культурного наследия из реестра; - земли, подлежащие воздействию земляных, строительных, мелиоративных, хозяйственных работ, предусмотренных статьей 25 Лесного кодекса Российской Федерации работ по использованию лесов (за исключением работ, указанных в пунктах 3, 4 и 7 части 1 статьи 25 Лесного кодекса Российской Федерации) и иных работ, в случае, если орган охраны объектов культурного наследия не имеет данных об отсутствии на указанных землях объектов культурного наследия, включенных в реестр, выявленных объектов культурного наследия либо объектов, обладающих признаками объекта культурного наследия; - документация, за исключением научных отчетов о выполненных археологических полевых работах, содержащая результаты исследований, в соответствии с которыми определяется наличие или отсутствие объектов, обладающих признаками объекта культурного наследия, на земельных участках, подлежащих воздействию земляных, строительных, мелиоративных, хозяйственных работ, работ по использованию лесов и иных работ;

	<ul style="list-style-type: none"> - документация или разделы документации, обосновывающие меры по обеспечению сохранности объекта культурного наследия, включенного в реестр, выявленного объекта культурного наследия либо объекта, обладающего признаками объекта культурного наследия, при проведении земляных, мелиоративных, хозяйственных работ, указанных в настоящей статье работ по использованию лесов и иных работ в границах территории объекта культурного наследия либо на земельном участке, непосредственно связанном с земельным участком в границах территории объекта культурного наследия
Фамилия, имя, отчество	Поляков Андрей Владимирович
Образование	высшее
Специальность	история
Ученая степень (звание)	доктор исторических наук
Стаж работы	22 год
Место работы и должность	ст.н.с. ИИМК РАН, и.о. директора ИИМК РАН
Реквизиты аттестации	<p>Государственный эксперт по проведению историко-культурной экспертизы (приказ Министерства культуры Российской Федерации № 1668 от 11.10.2021 г. «Об утверждении статуса аттестованного эксперта по проведению государственной историко-культурной экспертизы» (п. 23))</p> <p>Объекты экспертизы:</p> <ul style="list-style-type: none"> - выявленные объекты культурного наследия в целях обоснования целесообразности включения данных объектов в реестр; - документы, обосновывающие включение объектов культурного наследия в реестр; - документы, обосновывающие исключение объектов культурного наследия из реестра; - земли, подлежащие воздействию земляных, строительных, мелиоративных, хозяйственных работ, предусмотренных статьей 25 Лесного кодекса Российской Федерации работ по использованию лесов (за исключением работ, указанных в пунктах 3, 4 и 7 части 1 статьи 25 Лесного кодекса Российской Федерации) и иных работ, в случае, если указанные земли расположены в границах территорий, утвержденных в

	<p>соответствии с пунктом 34.2 пункта 1 статьи 9 Федерального закона;</p> <ul style="list-style-type: none"> - документация или разделы документации, обосновывающие меры по обеспечению сохранности объекта культурного наследия, включенного в реестр, выявленного объекта культурного наследия либо объекта, обладающего признаками объекта культурного наследия, при проведении земляных, мелиоративных, хозяйственных работ, указанных в настоящей статье работ, указанных в статье 30 Федерального закона работ по использованию лесов и иных работ в границах территории объекта культурного наследия либо на земельном участке, непосредственно связанном с земельным участком в границах территории объекта культурного наследия; - документация, за исключением научных отчетов о выполненных археологических полевых работах, содержащая результаты исследований, в соответствии с которыми определяется наличие или отсутствие объектов, обладающих признаками объекта культурного наследия, на земельных участках, подлежащих воздействию земляных, строительных, мелиоративных, хозяйственных работ, указанных в статье 30 Федерального закона работ по использованию лесов и иных работ;
Фамилия, имя, отчество	Садыков Тимур Рашитович
Образование	высшее
Специальность	история
Ученая степень (звание)	-
Стаж работы	12 лет
Место работы и должность	и.о. м.н.с. ИИМК РАН
Реквизиты аттестации	<p>Государственный эксперт по проведению историко-культурной экспертизы (приказ Министерства культуры Российской Федерации № 235 от 01.03.2022 г. «Об утверждении статуса аттестованного эксперта по проведению государственной историко-культурной экспертизы» (п. 25))</p> <p>Объекты экспертизы:</p>

	<ul style="list-style-type: none"> - выявленные объекты культурного наследия в целях обоснования целесообразности включения данных объектов в реестр; - документы, обосновывающие включение объектов культурного наследия в реестр;
Фамилия, имя, отчество	Соловьев Сергей Львович
Образование	высшее
Специальность	история
Ученая степень (звание)	кандидат исторических наук
Стаж работы	45 года
Место работы и должность	и.о. ст.н.с. ИИМК РАН
Реквизиты аттестации	<p>Государственный эксперт по проведению историко-культурной экспертизы (приказ Министерства культуры Российской Федерации № 235 от 01.03.2022 г. «Об утверждении статуса аттестованного эксперта по проведению государственной историко-культурной экспертизы» (п. 26))</p> <p>Объекты экспертизы:</p> <ul style="list-style-type: none"> - выявленные объекты культурного наследия в целях обоснования целесообразности включения данных объектов в реестр; - документы, обосновывающие включение объектов культурного наследия в реестр; - документы, обосновывающие исключение объектов культурного наследия из реестра; - земли, подлежащие воздействию земляных, строительных, мелиоративных, хозяйственных работ, предусмотренных статьей 25 Лесного кодекса Российской Федерации работ по использованию лесов (за исключением работ, указанных в пунктах 3, 4 и 7 части 1 статьи 25 Лесного кодекса Российской Федерации) и иных работ, в случае, если указанные земли расположены в границах территорий, утвержденных в соответствии с пунктом 34.2 пункта 1 статьи 9 Федерального закона; - документация или разделы документации, обосновывающие меры по обеспечению сохранности объекта культурного наследия, включенного в реестр, выявленного объекта культурного наследия либо объекта, обладающего

	<p>признаками объекта культурного наследия, при проведении земляных, мелиоративных, хозяйственных работ, указанных в настоящей статье работ, указанных в статье 30 Федерального закона работ по использованию лесов и иных работ в границах территории объекта культурного наследия либо на земельном участке, непосредственно связанном с земельным участком в границах территории объекта культурного наследия;</p> <ul style="list-style-type: none"> - документация, за исключением научных отчетов о выполненных археологических полевых работах, содержащая результаты исследований, в соответствии с которыми определяется наличие или отсутствие объектов, обладающих признаками объекта культурного наследия, на земельных участках, подлежащих воздействию земляных, строительных, мелиоративных, хозяйственных работ, указанных в статье 30 Федерального закона работ по использованию лесов и иных работ
Фамилия, имя, отчество	Субботин Андрей Викторович
Образование	высшее
Специальность	история
Ученая степень (звание)	кандидат исторических наук
Стаж работы	47 лет
Место работы и должность	ст.н.с. ИИМК РАН
Реквизиты аттестации	<p>Государственный эксперт по проведению историко-культурной экспертизы (приказ Министерства культуры Российской Федерации № 1668 от 11.10.2021 г. «Об утверждении статуса аттестованного эксперта по проведению государственной историко-культурной экспертизы» (п. 26))</p> <p>Объекты экспертизы:</p> <ul style="list-style-type: none"> - выявленные объекты культурного наследия в целях обоснования целесообразности включения данных объектов в реестр; - документы, обосновывающие включение объектов культурного наследия в реестр; - документы, обосновывающие исключение объектов культурного наследия из реестра; - земли, подлежащие воздействию земляных, строительных, мелиоративных, хозяйственных

	<p>работ, предусмотренных статьей 25 Лесного кодекса Российской Федерации работ по использованию лесов (за исключением работ, указанных в пунктах 3, 4 и 7 части 1 статьи 25 Лесного кодекса Российской Федерации) и иных работ, в случае, если указанные земли расположены в границах территорий, утвержденных в соответствии с пунктом 34.2 пункта 1 статьи 9 Федерального закона;</p> <ul style="list-style-type: none"> - документация или разделы документации, обосновывающие меры по обеспечению сохранности объекта культурного наследия, включенного в реестр, выявленного объекта культурного наследия либо объекта, обладающего признаками объекта культурного наследия, при проведении земляных, мелиоративных, хозяйственных работ, указанных в настоящей статье работ, указанных в статье 30 Федерального закона работ по использованию лесов и иных работ в границах территории объекта культурного наследия либо на земельном участке, непосредственно связанном с земельным участком в границах территории объекта культурного наследия; - документация, за исключением научных отчетов о выполненных археологических полевых работах, содержащая результаты исследований, в соответствии с которыми определяется наличие или отсутствие объектов, обладающих признаками объекта культурного наследия, на земельных участках, подлежащих воздействию земляных, строительных, мелиоративных, хозяйственных работ, указанных в статье 30 Федерального закона работ по использованию лесов и иных работ
Фамилия, имя, отчество	Тарасов Алексей Юрьевич
Образование	высшее
Специальность	история, археология
Ученая степень (звание)	кандидат исторических наук
Стаж работы	21 лет
Место работы и должность	н.с. ИИМК РАН
Реквизиты аттестации	Государственный эксперт по проведению историко-культурной экспертизы (приказ Министерства культуры Российской Федерации

№ 997 от 17.07.2019 г. «Об утверждении статуса аттестованного эксперта по проведению государственной историко-культурной экспертизы» (п. 29))

Объекты экспертизы:

- выявленные объекты культурного наследия в целях обоснования целесообразности включения данных объектов в реестр;
- земли, подлежащие воздействию земляных, строительных, мелиоративных, хозяйственных работ, предусмотренных статьей 25 Лесного кодекса Российской Федерации работ по использованию лесов (за исключением работ, указанных в пунктах 3, 4 и 7 части 1 статьи 25 Лесного кодекса Российской Федерации) и иных работ, в случае, если указанные земли расположены в границах территорий, утвержденных в соответствии с пунктом 34.2 статьи 9 Федерального закона № 73-ФЗ;
- документы, обосновывающие включение объектов культурного наследия в реестр;
- документы, обосновывающие исключение объектов культурного наследия из реестра;
- документация, за исключением научных отчетов о выполненных археологических полевых работах, содержащая результаты исследований, в соответствии с которыми определяется наличие или отсутствие объектов, обладающих признаками объекта культурного наследия, на земельных участках, подлежащих воздействию земляных, строительных, мелиоративных, хозяйственных работ, указанных в статье 30 Федерального закона № 73-ФЗ работ по использованию лесов и иных работ;
- документация или разделы документации, обосновывающие меры по обеспечению сохранности объекта культурного наследия, включенного в реестр, выявленного объекта культурного наследия либо объекта, обладающего признаками объекта культурного наследия, при проведении земляных, мелиоративных, хозяйственных работ, указанных в настоящей статье работ по использованию лесов и иных работ в границах территории объекта культурного наследия либо на земельном участке, непосредственно связанном с земельным участком в границах территории объекта культурного наследия.

Приложение 10

**Выдержки из приказа № 2252 от 27.07.2023 г.
«Об утверждении статуса аттестованного эксперта по
проведению государственной историко-культурной
экспертизы»**



**МИНИСТЕРСТВО КУЛЬТУРЫ
РОССИЙСКОЙ ФЕДЕРАЦИИ**

ПРИКАЗ

от 27 июля 2023 г.

Москва

№ 2252

**Об аттестации экспертов по проведению государственной
историко-культурной экспертизы**

В соответствии с Федеральным законом от 25 июня 2002 г. № 73-ФЗ «Об объектах культурного наследия (памятниках истории и культуры) народов Российской Федерации», пунктом 9 Положения о государственной историко-культурной экспертизе, утвержденного постановлением Правительства Российской Федерации от 15 июля 2009 г. № 569, Положением о порядке аттестации экспертов по проведению государственной историко-культурной экспертизы, утвержденным приказом Минкультуры России от 26 августа 2010 г. № 563 (в редакции приказа Минкультуры России от 30 декабря 2021 г. № 2317), руководствуясь Положением об аттестационной комиссии Минкультуры России, утвержденным приказом Минкультуры России от 29 декабря 2011 г. № 1276, протоколом заседания аттестационной комиссии Министерства культуры Российской Федерации по аттестации экспертов по проведению государственной историко-культурной экспертизы от 24 июля 2023 г., **п р и к а з ы в а ю:**

1. Аттестовать экспертов по проведению государственной историко-культурной экспертизы согласно приложению к настоящему приказу.

2. Департаменту государственной охраны культурного наследия (Р.А.Рыбало) обеспечить размещение информации об аттестованных экспертах на официальном сайте Минкультуры России в сети Интернет.

3. Контроль за исполнением настоящего приказа оставляю за собой.

Первый заместитель Министра



С.Г.Обрывалин

Приложение
к приказу Министерства культуры
Российской Федерации
от «27» июля 2023 г.
№ 2252

Аттестованные эксперты по проведению
государственной историко-культурной экспертизы

№ п/п	Фамилия, имя, отчество соискателя	Решение о присвоении статуса аттестованного эксперта:
1.	Тарасов Алексей Юрьевич	<ul style="list-style-type: none"> - выявленные объекты культурного наследия в целях обоснования целесообразности включения данных объектов в реестр; - документы, обосновывающие включение объектов культурного наследия в реестр; - документы, обосновывающие исключение объектов культурного наследия из реестра; - документация или разделы документации, обосновывающие меры по обеспечению сохранности объекта культурного наследия, включенного в реестр, выявленного объекта культурного наследия либо объекта, обладающего признаками объекта культурного наследия, при проведении земляных, мелиоративных, хозяйственных работ, указанных в статье 30 Федерального закона от 25.06.2002 № 73-ФЗ «Об объектах культурного наследия (памятниках истории и культуры) народов Российской Федерации» (далее – Федеральный закон № 73-ФЗ) работ по использованию лесов и иных работ в границах территории объекта культурного наследия либо на земельном участке, непосредственно связанном с земельным участком в границах территории объекта культурного наследия; - земли, подлежащие воздействию земляных, строительных, мелиоративных, хозяйственных работ, предусмотренных статьей 25 Лесного кодекса Российской Федерации работ по использованию лесов (за исключением работ, указанных в пунктах 3, 4 и 7 части 1 статьи 25 Лесного кодекса Российской Федерации)

		<p>Федерации) и иных работ, в случае, если указанные земли расположены в границах территорий, утвержденных в соответствии с пунктом 34.2 пункта 1 статьи 9 Федерального закона № 73-ФЗ;</p> <p>- документация, за исключением научных отчетов о выполненных археологических полевых работах, содержащая результаты исследований, в соответствии с которыми определяется наличие или отсутствие объектов, обладающих признаками объекта культурного наследия, на земельных участках, подлежащих воздействию земляных, строительных, мелиоративных, хозяйственных работ, указанных в статье 30 Федерального закона № 73-ФЗ.</p>
--	--	---

Приложение 11

**Выдержки из приказа № 1537 от 17.09.2021 г г.
«Об утверждении статуса аттестованного эксперта по
проведению государственной историко-культурной
экспертизы»**



**МИНИСТЕРСТВО КУЛЬТУРЫ
РОССИЙСКОЙ ФЕДЕРАЦИИ**

ПРИКАЗ

от 17 сентября 2021 г.

Москва

№ 153Э

**Об аттестации экспертов по проведению государственной
историко-культурной экспертизы**

В соответствии с Федеральным законом от 25 июня 2002 г. № 73-ФЗ «Об объектах культурного наследия (памятниках истории и культуры) народов Российской Федерации», пунктом 9 Положения о государственной историко-культурной экспертизе, утвержденного постановлением Правительства Российской Федерации от 15 июля 2009 г. № 569, Положением о порядке аттестации экспертов по проведению государственной историко-культурной экспертизы, утвержденным приказом Минкультуры России от 26 августа 2010 г. № 563 (в редакции приказа Минкультуры России от 17 октября 2011 г. № 1003), руководствуясь Положением об аттестационной комиссии Минкультуры России, утвержденным приказом Минкультуры России от 29 декабря 2011 г. № 1276, протоколом заседания аттестационной комиссии Министерства культуры Российской Федерации по аттестации экспертов по проведению государственной историко-культурной экспертизы от 03 сентября 2021 г.,
п р и к а з ы в а ю:

1. Аттестовать экспертов по проведению государственной историко-культурной экспертизы согласно приложению к настоящему приказу.

2. Департаменту государственной охраны культурного наследия (Р.А.Рыбало) обеспечить размещение информации об аттестованных экспертах на официальном сайте Минкультуры России в сети Интернет.

3. Контроль за исполнением настоящего приказа оставляю за собой.

Первый заместитель Министра



С.Г.Обрывалин

Приложение
к приказу Министерства культуры
Российской Федерации
от « 13 » сентября 2021 г.
№ 1539

**Аттестованные эксперты по проведению
государственной историко-культурной экспертизы**

№ п/ п	Фамилия, имя, отчество соискателя	Решение о присвоении статуса аттестованного эксперта:
1.	Аврутов Юрий Иосифович	<ul style="list-style-type: none"> - выявленные объекты культурного наследия в целях обоснования целесообразности включения данных объектов в реестр; - документы, обосновывающие включение объектов культурного наследия в реестр; - документы, обосновывающие исключение объектов культурного наследия из реестра; - документы, обосновывающие изменение категории историко-культурного значения объекта культурного наследия; - документы, обосновывающие отнесение объекта культурного наследия к историко-культурным заповедникам, особо ценным объектам культурного наследия народов Российской Федерации либо объектам всемирного культурного и природного наследия; - проектная документация на проведение работ по сохранению объектов культурного наследия; - документация или разделы документации, обосновывающие меры по обеспечению сохранности объекта культурного наследия, включенного в реестр, выявленного объекта культурного наследия либо объекта, обладающего признаками объекта культурного наследия, при проведении земляных, мелноративных, хозяйственных работ, указанных в статье 30 Федерального закона работ по использованию лесов и иных работ в границах территории объекта культурного наследия либо на земельном участке, непосредственно связанном с земельным участком в границах территории объекта культурного наследия;

		<ul style="list-style-type: none"> - проектная документация на проведение работ по сохранению объектов культурного наследия; - документация или разделы документации, обосновывающие меры по обеспечению сохранности объекта культурного наследия, включенного в реестр, выявленного объекта культурного наследия либо объекта, обладающего признаками объекта культурного наследия, при проведении земляных, мелиоративных, хозяйственных работ, указанных в статье 30 Федерального закона работ по использованию лесов и иных работ в границах территории объекта культурного наследия либо на земельном участке, непосредственно связанном с земельным участком в границах территории объекта культурного наследия.
13.	Лазаретов Игорь Павлович	<ul style="list-style-type: none"> - выявленные объекты культурного наследия в целях обоснования целесообразности включения данных объектов в реестр; - документы, обосновывающие включение объектов культурного наследия в реестр; - документы, обосновывающие исключение объектов культурного наследия из реестра; - земли, подлежащие воздействию земляных, строительных, мелиоративных, хозяйственных работ, предусмотренных статьей 25 Лесного кодекса Российской Федерации работ по использованию лесов (за исключением работ, указанных в пунктах 3, 4 и 7 части 1 статьи 25 Лесного кодекса Российской Федерации) и иных работ, в случае, если указанные земли расположены в границах территорий, утвержденных в соответствии с пунктом 34.2 пункта 1 статьи 9 Федерального закона; - документация или разделы документации, обосновывающие меры по обеспечению сохранности объекта культурного наследия, включенного в реестр, выявленного объекта культурного наследия либо объекта, обладающего признаками объекта культурного наследия, при проведении земляных, мелиоративных, хозяйственных работ, указанных в статье 30 Федерального закона работ по использованию лесов и иных работ в границах территории объекта культурного наследия либо на земельном участке, непосредственно связанном с земельным участком в границах территории объекта культурного наследия;

		<ul style="list-style-type: none"> - документация, за исключением научных отчетов о выполненных археологических полевых работах, содержащая результаты исследований, в соответствии с которыми определяется наличие или отсутствие объектов, обладающих признаками объекта культурного наследия, на земельных участках, подлежащих воздействию земляных, строительных, мелиоративных, хозяйственных работ, указанных в статье 30 Федерального закона работ по использованию лесов и иных работ.
14.	Лапшин Андрей Сергеевич	<ul style="list-style-type: none"> - выявленные объекты культурного наследия в целях обоснования целесообразности включения данных объектов в реестр; - документы, обосновывающие включение объектов культурного наследия в реестр; - земли, подлежащие воздействию земляных, строительных, мелиоративных, хозяйственных работ, предусмотренных статьей 25 Лесного кодекса Российской Федерации работ по использованию лесов (за исключением работ, указанных в пунктах 3, 4 и 7 части 1 статьи 25 Лесного кодекса Российской Федерации) и иных работ, в случае, если указанные земли расположены в границах территорий, утвержденных в соответствии с пунктом 34.2 пункта 1 статьи 9 Федерального закона; - документация, за исключением научных отчетов о выполненных археологических полевых работах, содержащая результаты исследований, в соответствии с которыми определяется наличие или отсутствие объектов, обладающих признаками объекта культурного наследия, на земельных участках, подлежащих воздействию земляных, строительных, мелиоративных, хозяйственных работ, указанных в статье 30 Федерального закона работ по использованию лесов и иных работ.
15.	Малихова Наталья Геннадьевна	<ul style="list-style-type: none"> - проектная документация на проведение работ по сохранению объектов культурного наследия; - документация или разделы документации, обосновывающие меры по обеспечению сохранности объекта культурного наследия, включенного в реестр, выявленного объекта культурного наследия либо объекта, обладающего признаками объекта культурного наследия, при проведении земляных, мелиоративных, хозяйственных работ, указанных в статье 30 Федерального закона работ по

Приложение 12

**Выдержки из приказа № 1668 от 11.10.2021 г.
«Об утверждении статуса аттестованного эксперта по
проведению государственной историко-культурной
экспертизы»**



МИНИСТЕРСТВО КУЛЬТУРЫ
РОССИЙСКОЙ ФЕДЕРАЦИИ

ПРИКАЗ

от Николая Яковлевича

Москва

№ 1668

Об аттестации экспертов по проведению государственной историко-культурной экспертизы

В соответствии с Федеральным законом от 25 июня 2002 г. № 73-ФЗ «Об объектах культурного наследия (памятниках истории и культуры) народов Российской Федерации», пунктом 9 Положения о государственной историко-культурной экспертизе, утвержденного постановлением Правительства Российской Федерации от 15 июля 2009 г. № 569, Положением о порядке аттестации экспертов по проведению государственной историко-культурной экспертизы, утвержденным приказом Минкультуры России от 26 августа 2010 г. № 563 (в редакции приказа Минкультуры России от 17 октября 2011 г. № 1003), руководствуясь Положением об аттестационной комиссии Минкультуры России, утвержденным приказом Минкультуры России от 29 декабря 2011 г. № 1276, протоколом заседания аттестационной комиссии Министерства культуры Российской Федерации по аттестации экспертов по проведению государственной историко-культурной экспертизы от 29 сентября 2021 г.,
п р и к а з ы в а ю:

1. Аттестовать экспертов по проведению государственной историко-культурной экспертизы согласно приложению к настоящему приказу.

2. Департаменту государственной охраны культурного наследия (Р.А.Рыбало) обеспечить размещение информации об аттестованных экспертах на официальном сайте Минкультуры России в сети Интернет.

3. Контроль за исполнением настоящего приказа оставляю за собой.

Первый заместитель Министра



С.Г.Обрывалин

Приложение
к приказу Министерства культуры
Российской Федерации
от « 11 » октября 2021 г.
№ 1668

Аттестованные эксперты по проведению
государственной историко-культурной экспертизы

№ п/ п	Фамилия, имя, отчество соискателя	Решение о присвоении статуса аттестованного эксперта:
1.	Абуханов Абдурахман Залимханович	<ul style="list-style-type: none"> - выявленные объекты культурного наследия в целях обоснования целесообразности включения данных объектов в реестр; - документы, обосновывающие включение объектов культурного наследия в реестр; - проектная документация на проведение работ по сохранению объектов культурного наследия; - документация или разделы документации, обосновывающие меры по обеспечению сохранности объекта культурного наследия, включенного в реестр, выявленного объекта культурного наследия либо объекта, обладающего признаками объекта культурного наследия, при проведении земляных, мелиоративных, хозяйственных работ, указанных в статье 30 Федерального закона от 25.06.2002 № 73-ФЗ «Об объектах культурного наследия (памятниках истории и культуры) народов Российской Федерации» (далее – Федеральный закон) работ по использованию лесов и иных работ в границах территории объекта культурного наследия либо на земельном участке, непосредственно связанном с земельным участком в границах территории объекта культурного наследия.
2.	Аксенов Виктор Викторович	<ul style="list-style-type: none"> - выявленные объекты культурного наследия в целях обоснования целесообразности включения данных объектов в реестр; - документы, обосновывающие включение объектов культурного наследия в реестр; - документы, обосновывающие изменение категории историко-культурного значения объекта культурного наследия; - проектная документация на проведение работ по сохранению объектов культурного наследия;

		<ul style="list-style-type: none"> - документы, обосновывающие включение объектов культурного наследия в реестр; - документы, обосновывающие изменение категории историко-культурного значения объекта культурного наследия; - документы, обосновывающие отнесение объекта культурного наследия к историко-культурным заповедникам, особо ценным объектам культурного наследия народов Российской Федерации либо объектам всемирного культурного и природного наследия; - проектная документация на проведение работ по сохранению объектов культурного наследия.
23.	Поляков Андрей Владимирович	<ul style="list-style-type: none"> - выявленные объекты культурного наследия в целях обоснования целесообразности включения данных объектов в реестр; - документы, обосновывающие включение объектов культурного наследия в реестр; - документы, обосновывающие исключение объектов культурного наследия из реестра; - земли, подлежащие воздействию земляных, строительных, мелиоративных, хозяйственных работ, предусмотренных статьей 25 Лесного кодекса Российской Федерации работ по использованию лесов (за исключением работ, указанных в пунктах 3, 4 и 7 части 1 статьи 25 Лесного кодекса Российской Федерации) и иных работ, в случае, если указанные земли расположены в границах территорий, утвержденных в соответствии с пунктом 34.2 пункта 1 статьи 9 Федерального закона; - документация или разделы документации, обосновывающие меры по обеспечению сохранности объекта культурного наследия, включенного в реестр, выявленного объекта культурного наследия либо объекта, обладающего признаками объекта культурного наследия, при проведении земляных, мелиоративных, хозяйственных работ, указанных в статье 30 Федерального закона работ по использованию лесов и иных работ в границах территории объекта культурного наследия либо на земельном участке, непосредственно связанном с земельным участком в границах территории объекта культурного наследия; - документация, за исключением научных отчетов о выполненных археологических полевых работах, содержащая результаты исследований, в соответствии с которыми определяется наличие или отсутствие

		<p>объектов, обладающих признаками объекта культурного наследия, на земельных участках, подлежащих воздействию земляных, строительных, мелиоративных, хозяйственных работ, указанных в статье 30 Федерального закона работ по использованию лесов и иных работ.</p>
24.	Прямухин Алексей Николаевич	<ul style="list-style-type: none"> - выявленные объекты культурного наследия в целях обоснования целесообразности включения данных объектов в реестр; - документы, обосновывающие включение объектов культурного наследия в реестр; - земли, подлежащие воздействию земляных, строительных, мелиоративных, хозяйственных работ, предусмотренных статьей 25 Лесного кодекса Российской Федерации работ по использованию лесов (за исключением работ, указанных в пунктах 3, 4 и 7 части 1 статьи 25 Лесного кодекса Российской Федерации) и иных работ, в случае, если указанные земли расположены в границах территорий, утвержденных в соответствии с пунктом 34.2 пункта 1 статьи 9 Федерального закона; - документация или разделы документации, обосновывающие меры по обеспечению сохранности объекта культурного наследия, включенного в реестр, выявленного объекта культурного наследия либо объекта, обладающего признаками объекта культурного наследия, при проведении земляных, мелиоративных, хозяйственных работ, указанных в статье 30 Федерального закона работ по использованию лесов и иных работ в границах территории объекта культурного наследия либо на земельном участке, непосредственно связанном с земельным участком в границах территории объекта культурного наследия; - документация, за исключением научных отчетов о выполненных археологических полевых работах, содержащая результаты исследований, в соответствии с которыми определяется наличие или отсутствие объектов, обладающих признаками объекта культурного наследия, на земельных участках, подлежащих воздействию земляных, строительных, мелиоративных, хозяйственных работ, указанных в статье 30 Федерального закона работ по использованию лесов и иных работ.

25.	Сахновский Виктор Александрович	<ul style="list-style-type: none"> - выявленные объекты культурного наследия в целях обоснования целесообразности включения данных объектов в реестр; - документы, обосновывающие включение объектов культурного наследия в реестр; - проектная документация на проведение работ по сохранению объектов культурного наследия; - документация или разделы документации, обосновывающие меры по обеспечению сохранности объекта культурного наследия, включенного в реестр, выявленного объекта культурного наследия либо объекта, обладающего признаками объекта культурного наследия, при проведении земляных, мелиоративных, хозяйственных работ, указанных в статье 30 Федерального закона работ по использованию лесов и иных работ в границах территории объекта культурного наследия либо на земельном участке, непосредственно связанном с земельным участком в границах территории объекта культурного наследия.
26.	Субботин Андрей Викторович	<ul style="list-style-type: none"> - выявленные объекты культурного наследия в целях обоснования целесообразности включения данных объектов в реестр; - документы, обосновывающие включение объектов культурного наследия в реестр; - документы, обосновывающие исключение объектов культурного наследия из реестра; - земли, подлежащие воздействию земляных, строительных, мелиоративных, хозяйственных работ, предусмотренных статьей 25 Лесного кодекса Российской Федерации работ по использованию лесов (за исключением работ, указанных в пунктах 3, 4 и 7 части 1 статьи 25 Лесного кодекса Российской Федерации) и иных работ, в случае, если указанные земли расположены в границах территорий, утвержденных в соответствии с пунктом 34.2 пункта 1 статьи 9 Федерального закона; - документация или разделы документации, обосновывающие меры по обеспечению сохранности объекта культурного наследия, включенного в реестр, выявленного объекта культурного наследия либо объекта, обладающего признаками объекта культурного наследия, при проведении земляных, мелиоративных, хозяйственных работ, указанных в статье 30 Федерального закона работ по использованию лесов и иных работ в границах территории объекта культурного

		<p>наследия либо на земельном участке, непосредственно связанном с земельным участком в границах территории объекта культурного наследия;</p> <ul style="list-style-type: none"> - документация, за исключением научных отчетов о выполненных археологических полевых работах, содержащая результаты исследований, в соответствии с которыми определяется наличие или отсутствие объектов, обладающих признаками объекта культурного наследия, на земельных участках, подлежащих воздействию земляных, строительных, мелиоративных, хозяйственных работ, указанных в статье 30 Федерального закона работ по использованию лесов и иных работ.
27.	Сурков Алексей Владимирович	<ul style="list-style-type: none"> - выявленные объекты культурного наследия в целях обоснования целесообразности включения данных объектов в реестр; - документы, обосновывающие включение объектов культурного наследия в реестр; - документация или разделы документации, обосновывающие меры по обеспечению сохранности объекта культурного наследия, включенного в реестр, выявленного объекта культурного наследия либо объекта, обладающего признаками объекта культурного наследия, при проведении земляных, мелиоративных, хозяйственных работ, указанных в статье 30 Федерального закона работ по использованию лесов и иных работ в границах территории объекта культурного наследия либо на земельном участке, непосредственно связанном с земельным участком в границах территории объекта культурного наследия; - документация, за исключением научных отчетов о выполненных археологических полевых работах, содержащая результаты исследований, в соответствии с которыми определяется наличие или отсутствие объектов, обладающих признаками объекта культурного наследия, на земельных участках, подлежащих воздействию земляных, строительных, мелиоративных, хозяйственных работ, указанных в статье 30 Федерального закона работ по использованию лесов и иных работ.
28.	Тарновский Владимир Викторович	<ul style="list-style-type: none"> - выявленные объекты культурного наследия в целях обоснования целесообразности включения данных объектов в реестр; - документы, обосновывающие включение объектов культурного наследия в реестр;

Приложение 13

**Выдержки из приказа № 235 от 01.03.2022 г.
«Об утверждении статуса аттестованного эксперта по
проведению государственной историко-культурной
экспертизы»**



**МИНИСТЕРСТВО КУЛЬТУРЫ
РОССИЙСКОЙ ФЕДЕРАЦИИ**

ПРИКАЗ

от 1 марта 2022 г.

Москва

№ 235

**Об аттестации экспертов по проведению государственной
историко-культурной экспертизы**

В соответствии с Федеральным законом от 25 июня 2002 г. № 73-ФЗ «Об объектах культурного наследия (памятниках истории и культуры) народов Российской Федерации», пунктом 9 Положения о государственной историко-культурной экспертизе, утвержденного постановлением Правительства Российской Федерации от 15 июля 2009 г. № 569, Положением о порядке аттестации экспертов по проведению государственной историко-культурной экспертизы, утвержденным приказом Минкультуры России от 26 августа 2010 г. № 563 (в редакции приказа Минкультуры России от 17 октября 2011 г. № 1003), руководствуясь Положением об аттестационной комиссии Минкультуры России, утвержденным приказом Минкультуры России от 29 декабря 2011 г. № 1276, протоколом заседания аттестационной комиссии Министерства культуры Российской Федерации по аттестации экспертов по проведению государственной историко-культурной экспертизы от 17 февраля 2022 г.,
п р и к а з ы в а ю:

1. Аттестовать экспертов по проведению государственной историко-культурной экспертизы согласно приложению к настоящему приказу.

2. Департаменту государственной охраны культурного наследия (Р.А.Рыбало) обеспечить размещение информации об аттестованных экспертах на официальном сайте Минкультуры России в сети Интернет.

3. Контроль за исполнением настоящего приказа оставляю за собой.

Первый заместитель Министра



С.Г.Обрывалин

Приложение
к приказу Министерства культуры
Российской Федерации
от « 1 » сентября 2022 г.
№ 255

Аттестованные эксперты по проведению
государственной историко-культурной экспертизы

№ п/ п	Фамилия, имя, отчество соискателя	Решение о присвоении статуса аттестованного эксперта:
1.	Мялк Анна Вадимовна	<ul style="list-style-type: none"> - выявленные объекты культурного наследия в целях обоснования целесообразности включения данных объектов в реестр; - документы, обосновывающие включение объектов культурного наследия в реестр; - документы, обосновывающие исключение объектов культурного наследия из реестра; - документы, обосновывающие изменение категории историко-культурного значения объекта культурного наследия; - документы, обосновывающие отнесение объекта культурного наследия к историко-культурным заповедникам, особо ценным объектам культурного наследия народов Российской Федерации либо объектам всемирного культурного и природного наследия; - проектная документация на проведение работ по сохранению объектов культурного наследия; - документация или разделы документации, обосновывающие меры по обеспечению сохранности объекта культурного наследия, включенного в реестр, выявленного объекта культурного наследия либо объекта, обладающего признаками объекта культурного наследия, при проведении земляных, мелноративных, хозяйственных работ, указанных в статье 30 Федерального закона от 25.06.2002 № 73-ФЗ «Об объектах культурного наследия (памятниках истории и культуры) народов Российской Федерации» (далее – Федеральный закон) работ по использованию лесов и иных работ в границах территории объекта культурного наследия либо на земельном участке, непосредственно

		<p>связанном с земельным участком в границах территории объекта культурного наследия;</p> <ul style="list-style-type: none"> - проекты зон охраны объекта культурного наследия; - документация, обосновывающая границы защитной зоны объекта культурного наследия.
24.	Рубель Александр Андреевич	<ul style="list-style-type: none"> - проекты зон охраны объекта культурного наследия.
25.	Садыков Тимур Рашитович	<ul style="list-style-type: none"> - выявленные объекты культурного наследия в целях обоснования целесообразности включения данных объектов в реестр; - документы, обосновывающие включение объектов культурного наследия в реестр.
26.	Соловьев Сергей Львович	<ul style="list-style-type: none"> - выявленные объекты культурного наследия в целях обоснования целесообразности включения данных объектов в реестр; - земли, подлежащие воздействию земляных, строительных, мелиоративных, хозяйственных работ, предусмотренных статьей 25 Лесного кодекса Российской Федерации работ по использованию лесов (за исключением работ, указанных в пунктах 3, 4 и 7 части 1 статьи 25 Лесного кодекса Российской Федерации) и иных работ, в случае, если указанные земли расположены в границах территорий, утвержденных в соответствии с пунктом 34.2 пункта 1 статьи 9 Федерального закона; - документы, обосновывающие включение объектов культурного наследия в реестр; - документы, обосновывающие исключение объектов культурного наследия из реестра; - документация, за исключением научных отчетов о выполненных археологических полевых работах, содержащая результаты исследований, в соответствии с которыми определяется наличие или отсутствие объектов, обладающих признаками объекта культурного наследия, на земельных участках, подлежащих воздействию земляных, строительных, мелиоративных, хозяйственных работ, указанных в статье 30 Федерального закона работ по использованию лесов и иных работ; - документация или разделы документации, обосновывающие меры по обеспечению сохранности объекта культурного наследия, включенного в реестр, выявленного объекта культурного наследия либо

		объекта, обладающего признаками объекта культурного наследия, при проведении земляных, мелиоративных, хозяйственных работ, указанных в статье 30 Федерального закона работ по использованию лесов и иных работ в границах территории объекта культурного наследия либо на земельном участке, непосредственно связанном с земельным участком в границах территории объекта культурного наследия.
27.	Шумилова Ольга Викторовна	- проектная документация на проведение работ по сохранению объектов культурного наследия.
28.	Юдин Александр Иванович	<ul style="list-style-type: none"> - выявленные объекты культурного наследия в целях обоснования целесообразности включения данных объектов в реестр; - земли, подлежащие воздействию земляных, строительных, мелиоративных, хозяйственных работ, предусмотренных статьей 25 Лесного кодекса Российской Федерации работ по использованию лесов (за исключением работ, указанных в пунктах 3, 4 и 7 части 1 статьи 25 Лесного кодекса Российской Федерации) и иных работ, в случае, если указанные земли расположены в границах территорий, утвержденных в соответствии с пунктом 34.2 пункта 1 статьи 9 Федерального закона; - документы, обосновывающие включение объектов культурного наследия в реестр; - документы, обосновывающие исключение объектов культурного наследия из реестра; - документация, за исключением научных отчетов о выполненных археологических полевых работах, содержащая результаты исследований, в соответствии с которыми определяется наличие или отсутствие объектов, обладающих признаками объекта культурного наследия, на земельных участках, подлежащих воздействию земляных, строительных, мелиоративных, хозяйственных работ, указанных в статье 30 Федерального закона работ по использованию лесов и иных работ; - документация или разделы документации, обосновывающие меры по обеспечению сохранности объекта культурного наследия, включенного в реестр, выявленного объекта культурного наследия либо объекта, обладающего признаками объекта культурного наследия, при проведении земляных, мелиоративных, хозяйственных работ, указанных в статье 30

		Федерального закона работ по использованию лесов и иных работ в границах территории объекта культурного наследия либо на земельном участке, непосредственно связанном с земельным участком в границах территории объекта культурного наследия.
--	--	--
