

АКТ
государственной историко-культурной экспертизы
раздела документации, обосновывающего меры по обеспечению
сохранности выявленного объекта культурного (археологического)
наследия «Фундамент Благовещенской церкви 1844-1849 гг.»,
расположенного по адресу: Санкт-Петербург, Адмиралтейский район, пл.
Труда, при проведении земляных, мелиоративных, хозяйственных работ,
работ по использованию лесов и иных работ в рамках реализации
проектного решения по объекту: «Памятник Святому праведному воину
адмиралу Ф. Ушакову»

Раздел «Мероприятия по обеспечению сохранности объекта культурного
(археологического) наследия» (шифр 5-АГ-2023-СОКН), обосновывающий
меры по обеспечению сохранности выявленного объекта культурного
(археологического) наследия «Фундамент Благовещенской церкви 1844-
1849 гг.», расположенного по адресу: Санкт-Петербург, Адмиралтейский
район, пл. Труда, при производстве земляных, строительных и иных работ
в рамках реализации проектного решения по объекту: «Памятник
Святому праведному воину адмиралу Ф. Ушакову»

Разработчик раздела – ИИМК РАН

Эксперт по проведению государственной
историко-культурной экспертизы

Дубов Д.С.

май 2024 г.

Настоящий Акт государственной историко-культурной экспертизы составлен в соответствии с Федеральным законом от 25.06.2002 г. № 73-ФЗ «Об объектах культурного наследия (памятниках истории и культуры) народов Российской Федерации» и Положением о государственной историко-культурной экспертизе, утвержденным постановлением Правительства Российской Федерации от 15 июля 2009 г. № 569 (далее – Положение).

В соответствии с пунктом 11_1 указанного выше Положения экспертиза проводится одним экспертом.

1. **Дата начала проведения экспертизы:** 08 мая 2024 г.
2. **Дата окончания проведения экспертизы:** 13 мая 2024 г.
3. **Место проведения экспертизы:** город Кострома, город Санкт-Петербург
4. **Заказчик экспертизы:** ИИМК РАН
Адрес: Российская Федерация, 191186, Санкт-Петербург, Дворцовая наб. 18, лит. А
ИНН 7825004658 / КПП 784101001
ОГРН: 1027809188527
Тел. +7 (812) 5715092
Факс. +7 (812) 5716271
Эл. почта: admin@archeo.ru

5. Сведения об эксперте:

Дубов Денис Сергеевич: образование – высшее, специальность «Историк. Преподаватель по специальности «История», образование получено в Государственном образовательном учреждении высшего профессионального образования «Костромской государственный университет им. Н.А. Некрасова», место работы и должность – директор ООО «Археологическое общество «Артель», стаж работы – 15 лет. Реквизиты аттестации эксперта – эксперт по проведению государственной историко-культурной экспертизы (приказ Министерства культуры РФ № 235 от 01.03.2022 г.).

Профиль экспертной деятельности:

- документы, обосновывающие включение объектов культурного наследия в реестр;
- документация или разделы документации, обосновывающие меры по обеспечению сохранности объекта культурного наследия, включенного в реестр, выявленного объекта культурного наследия либо объекта, обладающего признаками объекта культурного наследия, при проведении земляных, мелиоративных, хозяйственных работ, указанных в статье 30 Федерального закона работ по использованию лесов и иных работ в границах территории объекта культурного наследия либо на земельном участке, непосредственно связанном с земельным участком в границах территории объекта культурного наследия.

6. Информация о том, что в соответствии с законодательством Российской Федерации эксперт (эксперты) несет ответственность за достоверность сведений, изложенных в заключении:

Настоящим подтверждается, что государственный эксперт **Дубов Денис Сергеевич**, участвующий в проведении историко-культурной экспертизы несет ответственность за

достоверность сведений, изложенной в заключении экспертизы, в соответствии со статьей 29 Федерального закона от 25.06.2002 № 73-ФЗ «Об объектах культурного наследия (памятниках истории и культуры) народов Российской Федерации» и Положением о государственной историко-культурной экспертизе, утвержденным постановлением Правительства Российской Федерации от 15.07.2009 №569.

7. Объект экспертизы:

Документация или разделы документации, обосновывающие меры по обеспечению сохранности объекта культурного наследия, включенного в реестр, выявленного объекта культурного наследия либо объекта, обладающего признаками объекта культурного наследия, при проведении земляных, мелиоративных, хозяйственных работ, работ по использованию лесов и иных работ в границах территории объекта культурного наследия либо на земельном участке, непосредственно связанном с земельным участком в границах территории объекта культурного наследия – Раздел «Мероприятия по обеспечению сохранности объекта культурного (археологического) наследия» (шифр 2024.04.08/1ПД-СОКН), обосновывающий меры по обеспечению сохранности выявленного объекта культурного (археологического) наследия «Фундамент Благовещенской церкви 1844-1849 гг.», расположенного по адресу: Санкт-Петербург, Адмиралтейский район, пл. Труда, при производстве земляных, строительных и иных работ в рамках реализации проектного решения по объекту: «Памятник Святому праведному воину адмиралу Ф. Ушакову», разработанный ИИМК РАН.

8. Цель экспертизы:

Обеспечение сохранности выявленного объекта культурного (археологического) наследия «Фундамент Благовещенской церкви 1844-1849 гг.», расположенного по адресу: Санкт-Петербург, Адмиралтейский район, пл. Труда, при проведении земляных, строительных, мелиоративных, хозяйственных работ, указанных в статье 30 Федерального закона №73-ФЗ от 25 июня 2002 г. «Об объектах культурного наследия (памятниках истории и культуры) народов Российской Федерации» работ по использованию лесов и иных работ в рамках реализации проектного решения по объекту: «Памятник Святому праведному воину адмиралу Ф. Ушакову».

9. Перечень документов, представленных заявителем

- Копия распоряжения Комитета по государственному контролю, использованию и охране памятников правительства Санкт-Петербурга № 23-рп от 19.01.2022 г. «О включении в перечень выявленных объектов культурного наследия выявленного объекта археологического наследия «Фундамент Благовещенской церкви 1844-1849 гг.» и об утверждении границ территории выявленного объекта культурного наследия»;
- Копия письма Комитета по государственному контролю, использованию и охране памятников правительства Санкт-Петербурга № 01-42-2402/23-0-0 от 26.05.2023 г.;
- Копия письма Комитета по государственному контролю, использованию и охране памятников правительства Санкт-Петербурга № 01-43-2019/24-1-1 от 17.04.2024 г.;
- Схема расположения выявленного объекта культурного (археологического) наследия «Фундамент Благовещенской церкви 1844-1849 гг.» и проектируемого объекта «Памятник Святому праведному воину адмиралу Ф. Ушакову» на кадастровой карте территории

- Письмо Ассоциации общественных организаций ветеранов Военно-Морского Флота от 13.05.2024 № 124-325 с обоснованием отсутствия возможности предоставления правоустанавливающих документов (градостроительного плана земельного участка и выписок из единого государственного реестра недвижимости)

- Раздел «Мероприятия по обеспечению сохранности объекта культурного (археологического) наследия» (шифр 2024.04.08/1ПД-СОКН), обосновывающий меры по обеспечению сохранности выявленного объекта культурного (археологического) наследия «Фундамент Благовещенской церкви 1844-1849 гг.», расположенного по адресу: Санкт-Петербург, Адмиралтейский район, пл. Труда, при производстве земляных, строительных и иных работ в рамках реализации проектного решения по объекту: «Памятник Святому праведному воину адмиралу Ф. Ушакову», разработанный ИИМК РАН.

10. Сведения об обстоятельствах, повлиявших на процесс проведения и результаты экспертизы

Обстоятельства, повлиявшие на процесс проведения и результаты экспертизы, отсутствуют.

11. Сведения о проведенных исследованиях с указанием примененных методов, объема и характера выполненных работ и их результатов

Настоящая экспертиза проведена в соответствии с Федеральным законом от 25.06.2002 № 73-ФЗ «Об объектах культурного наследия (памятниках истории и культуры) народов Российской Федерации, Положением о государственной историко-культурной экспертизе, утвержденным Постановлением Правительства Российской Федерации от 15.07.2009 № 569, Законом Ленинградской области от 25.12.2015 № 140-оз «О государственной охране, сохранении, использовании и популяризации объектов культурного наследия (памятников истории и культуры) народов Российской Федерации, расположенных на территории Ленинградской области».

В ходе государственной историко-культурной экспертизы проведены исследования в следующем объеме и характере:

- рассмотрены представленные Заказчиком документы, подлежащие экспертизе;
- проведен анализ действующего законодательства в сфере охраны и сохранения объектов культурного наследия, а также исходно-разрешительной и нормативно-технической документации, послужившей правовым и методическим основанием для разработки документации;
- проведены библиографические и историко-культурные изыскания и анализ опубликованных данных по территории, на которой предусмотрено проведение работ;
- выполнено визуальное обследование, в процессе которого была сделана фотофиксация современного состояния объекта культурного наследия (Приложение № 6);
- проведен сравнительный анализ всего комплекса данных (документов, материалов, информации) по Объекту экспертизы, включающего документы, принятые от Заказчика;
- произведена оценка обоснованности и оптимальности принятых в документации, разработанной ИИМК РАН, мер по обеспечению сохранности выявленного объекта культурного (археологического) наследия «Фундамент Благовещенской церкви 1844-1849 гг.», расположенного по адресу: Санкт-Петербург, Адмиралтейский район, пл. Труда, при проведении земляных, строительных, мелиоративных и (или) хозяйственных работ,

предусмотренных статьей 25 Лесного кодекса Российской Федерации работ по использованию лесов (за исключением работ, указанных в пунктах 3, 4 и 7 части 1 статьи 25 Лесного кодекса Российской Федерации) и иных работ в рамках реализации проектного решения по объекту: «Памятник Святому праведному воину адмиралу Ф. Ушакову».

При проведении экспертизы эксперт соблюдал принципы проведения экспертизы, установленные статьей 29 Федерального закона «Об объектах культурного наследия (памятниках истории и культуры) народов Российской Федерации», обеспечивал объективность, всесторонность и полноту проводимых исследований, а также достоверность и обоснованность своих выводов; самостоятельно оценивал результаты исследований, ответственно и точно формулировал вывод в пределах своей компетенции.

Исследования проводились на основе принципов научной обоснованности, объективности и законности, презумпции сохранности объекта культурного наследия, соблюдения требований безопасности в отношении объекта культурного наследия, а также объектов культурного наследия, расположенных на непосредственно прилегающей территории, достоверности и полноты информации.

Указанные исследования были проведены с применением методов натурного, историко-архивного и сравнительного анализа в объеме, достаточном для обоснования вывода государственной историко-культурной экспертизы.

При изучении Раздела, разработанного ИИМК РАН, и других материалов эксперт счел представленный материал достаточным для подготовки заключения (акта) государственной историко-культурной экспертизы.

Результаты исследований, проведенных в рамках государственной историко-культурной экспертизы, оформлены в виде настоящего Акта.

12. Перечень документов и материалов, собранных и полученных при проведении экспертизы, а также использованной для нее специальной, технической и справочной литературы:

1. Основы законодательства Российской Федерации о культуре, утв. Верховным Советом РФ 9 октября 1992 г. N 3612-1;

2. Федеральный закон РФ от 25 июня 2002 г. №73-ФЗ «Об объектах культурного наследия (памятниках истории и культуры) народов Российской Федерации»;

3. Положение о государственной историко-культурной экспертизе, утвержденное Постановлением Правительства от 15 июля 2009 г. № 569;

4. Закон Ленинградской области от 25.12.2015 № 140-оз «О государственной охране, сохранении, использовании и популяризации объектов культурного наследия (памятников истории и культуры) народов Российской Федерации, расположенных на территории Ленинградской области»;

5. Правила выдачи, приостановления и прекращения действия разрешений (открытых листов) на проведение работ по выявлению и изучению объектов археологического наследия, утвержденные Постановлением Правительства Российской Федерации от 20.02.2014 № 127;

6. Положение о порядке проведения археологических полевых работ и составления научной отчетной документации, утвержденное постановлением Бюро Отделения историко-филологических наук Российской академии наук от 20 июня 2018 № 32;

7. Приказ Министерства культуры Российской Федерации от 1 сентября 2015 г. N 2328 «Об утверждении перечня отдельных сведений об объектах археологического наследия, которые не подлежат опубликованию»;
8. СНиП 11-01-95 Инструкция о порядке разработки, согласования, утверждения проектной документации на строительство предприятий, зданий и сооружений;
9. Инструкция Министерства Культуры СССР «О порядке учета, обеспечения сохранности, использования и реставрации недвижимых памятников истории и культуры», утвержденная Приказом от 13 мая 1986 г. №203;
10. «Положение об оценке воздействия намечаемой хозяйственной и иной деятельности на окружающую среду в Российской Федерации», утвержденное Приказом Государственного комитета РФ по охране окружающей среды № 372 от 16.05.2000 г.;
11. СП 42.13330.2011 Градостроительство. Планировка и застройка городских и сельских поселений. Актуализированная редакция СНиП 2.07.01-89;
12. Положение о едином государственном реестре объектов культурного наследия (памятников истории и культуры) народов Российской Федерации, утвержденное приказом Министерства культуры Российской Федерации от 30.10.2011 № 954;
13. Национальный стандарт Российской Федерации ГОСТ Р 55528-2013 «Состав и содержание научно-проектной документации по сохранению объектов культурного наследия памятники истории и культуры. Общие требования»;
14. ГОСТ Р 21.1101-2013 СПДС. Основные требования к проектной и рабочей документации;
15. ГОСТ Р 55528-2013. Состав и содержание научно-проектной документации по сохранению объектов культурного наследия. Памятники истории и культуры. Общие требования;
16. Аверина К.Н., Борисов А.А., Воробьев Н.И., Воробьева Л.В., Майборода В.А., Гудцова А.В., Коновальчикова С.С., Югова Л.И. Комментарий к Федеральному закону от 25 июня 2002 г. N 73-ФЗ «Об объектах культурного наследия (памятниках истории и культуры) народов Российской Федерации»;
17. Агешкина Н.А., Беляев М.А., Бирюкова Т.А., Вахрушева, Е.С. Ведяева Ю.Н., Гегедюш Н.С., Гребенникова А.А., Зюзин С.Ю., Захарова Ю.Б., Копьёв А.В., Хлистун Ю.В., Шадрин Е.Г. Комментарий к Федеральному закону от 25 июня 2002 г. N 73-ФЗ «Об объектах культурного наследия (памятниках истории и культуры) народов Российской Федерации»;
18. Алексеева С.В., Владимирович А.Г., Ерофеев А.Д., Талалай М.Г. Городские имена сегодня и вчера. Петербургская топонимика. — ЛИК 1997.
19. Антонов В. В., Кобак А. В. Святыни Петербурга, Ист. церков. энциклопедия: В 3 т. — СПб, «Лики России», 1996.
20. Бунин М.С. Мосты Ленинграда: Очерки истории и архитектуры мостов Петербурга-Петрограда Ленинграда. М.: Стройиздат. Ленингр. отд-ние, 1986.
21. Горбачевич К. С., Хабло Е. П. Почему так названы? О происхождении названий улиц, площадей, островов, рек и мостов Санкт-Петербурга. — СПб.: Норинт, 2002.
22. Владимирович А.Г., Ерофеев А.Д., Рыжков А.Б. и др. Большая топонимическая энциклопедия Санкт-Петербурга: 15000 городских имён. Издательство «ЛИК», 2013.
23. Грач А.Д. Археологические раскопки в Ленинграде. Л. 1957
24. Длужневская Г.В. Утраченные храмы Петербурга. СПб, 2003.
25. Дубин А.С. Улица Рылеева. ЗАО «Центрполиграф». — Москва 2008.
26. Зуев Г.И. Там, где Крюков канал... СПб.: Центрполиграф, 2012.

27. Исаченко В.Г. По малым рекам и каналам Санкт-Петербурга. СПб.: Лениздат, 2004.
28. Канн П. Я. Площадь Труда. Издательство «Лениздат», 1981
29. Кепсу С. Петербург до Петербурга. История устья Невы до основания города Петра. СПб.; Хельсинки, 1999.
30. Малиновский К. В.: Санкт-Петербург XVIII века. Издательство «Крига», 2008
31. Михайлов Е.Р., Кузьмин В.Ю., Соболев В.А., Глыбин В.А. Петербург: исторические ландшафты и археологическое наследие//Археологическое изучение Санкт-Петербурга в 1996-2004 гг. СПб. 2005.
32. Очерки истории Ленинграда. Том 2. М.-Л. 1969.
33. Переписная оброчная книга вотской пятины, 1500 года. Вторая половина // Новгородские писцовые книги, изданные археографической комиссией. СПб. 1868.
34. Почему так названы? О происхождении названий улиц, площадей, островов, рек и мостов Ленинграда.»- 3-е изд., испр. и доп. -Л.: Лениздат, 1985.
35. Пунин А. Л.: «Архитектура Петербурга середины и второй половины XIX века. Том I». Издательство «Крига», 2009
36. Семенцов С.В. Развитие Приневья и Приладожья в VIII-XVII вв. – основа создания Санкт-Петербурга и всей Санкт-петербургской агломерации// Елагинские чтения. Выпуск 1. СПб. 2003.
37. Славина Т.А. Константин Тон. Ленинград, 1982.
38. Сорокин П.Е. О системе расселения в Приневье в допетровское время //Сельская Русь в IX–XVI вв. М. 2008.
39. Субботин А.В. Полный научно-технический отчет «Историко-культурное научное археологическое обследование (разведки) с целью проведения государственной историко-культурной экспертизы земельного участка по объекту: "Санкт-Петербург, Адмиралтейский район. Создание (реконструкция) декоративного наружного освещения архитектурного ансамбля пл. Труда. Технологические и конструктивные решения линейного объекта. Наружное освещение", расположенного по адресу: Санкт-Петербург, пл. Труда». ИИМК РАН. СПб. 2021.
40. Субботин А.В. Информация о вновь выявленном объекте культурного (археологического) наследия «Фундамент Благовещенской церкви 1844-1849 гг.». ИИМК РАН. СПб. 2021.
41. Тихомиров Н.А. Путеводитель по церквам г. Санкт-Петербурга и ближайших его окрестностей. СПб, 1906.
42. Тумилович Е.В., Алтунин С.Е. Мосты и набережные Ленинграда. Альбом. М.: Издательство Министерства Коммунального хозяйства РСФСР, 1963.

13. Факты и сведения, выявленные и установленные в результате проведенных исследований

В соответствии с договором и техническим заданием к нему ИИМК РАН в 2024 г. выполнил работы по разработке Раздела «Мероприятия по обеспечению сохранности объекта культурного (археологического) наследия» (шифр 2024.04.08/1ПД-СОКН), обосновывающего меры по обеспечению сохранности выявленного объекта культурного (археологического) наследия «Фундамент Благовещенской церкви 1844-1849 гг.», расположенного по адресу: Санкт-Петербург, Адмиралтейский район, пл. Труда, при производстве земляных,

строительных и иных работ в рамках реализации проектного решения по объекту: «Памятник Святому праведному воину адмиралу Ф. Ушакову» (далее – Раздел; Документация).

Представленная на экспертизу Документация, разработанная ИИМК РАН, состоит из текстовой части, альбома иллюстраций, текстовых приложений и графических приложений. Текстовые приложения включают в себя документы, на основании которых разрабатывался данный раздел, в том числе копии документов о постановке объекта культурного наследия, в отношении которого разрабатывался раздел, на государственную охрану. Графические приложения включают в себя топографический план объекта культурного наследия и строительный генеральный план. В состав текстовой части входят: общие положения, сведения об объекте культурного наследия; описание участка проектируемого строительства; историческая справка; описание основных проектных решений, технологии производства и технологической последовательности работ; оценка воздействия планируемых строительных мероприятий на сохранность объекта археологического наследия; решения по обеспечению сохранности объекта культурного наследия; выводы; библиография и список иллюстраций.

13.1. Описание участка, физико-географические, геоморфологические, и геологические условия

В соответствии с Документацией, разработанной ИИМК РАН, расположение участка, на котором предполагается производство земляных, строительных и иных работ в рамках реализации проектного решения по титулу «Памятник Святому праведному воину адмиралу Ф. Ушакову», определялось на основании исходных материалов, представленных Заказчиком работ.

Земельный участок объекта проектирования расположен по адресу: г. СПб, Адмиралтейский район, площадь Труда, стоянка транспорта перед фасадом ЦВММ. В границах участка строительства расположены следующие подземные коммуникации: сети электроснабжения; сети связи; сети водоснабжения и водоотведения; сети теплоснабжения. Водотоки (временные и постоянные) на участке строительства отсутствуют. Наиболее близкий к району проектирования водный объект – р. Нева.

В физико-географическом отношении территория, на которой предполагается строительство «Памятника Святому праведному воину адмиралу Ф. Ушакову», относится к Русской платформе, северо-западу Прибалтийского региона. Санкт-Петербург расположен на северо-западной окраине Русской плиты Восточно-Европейской платформы.

На территории города кристаллический фундамент (Балтийский щит) залегает на глубине от 175-250 м. Выше него расположены древние осадочные породы Русской платформы. Основание осадочного чехла сложено глинистыми породами с песчаниками и гравелитами, образовавшимися в позднем протерозое: рифей и венд (1650-570 млн. лет). Над отложениями верх. протерозоя залегают осадочные породы палеозоя – кембрия, ордовика и девона, представленные главным образом глинами, песчаниками, алевролитами, известняками, доломитами, мергелями. Четвертичные отложения (ледниковые, флювиогляциальные, озёрно-ледниковые, речные, озёрные, морские, торфяно-болотные и техногенные) распространены повсеместно. Мощность их в черте города составляет от 30 до 50 м. Значительные площади занимают антропогенные и техногенные наносы. В центральной части города они представляют собой исторически сложившуюся систему слоев,

сформировавшуюся в результате хозяйственной деятельности человека путем накопления различного материала и преобразования почвенной толщи при строительстве, озеленении, благоустройстве; в состав, как правило, входит битый кирпич, камень, известняковая щебенка и другой строительный мусор.

В геоморфологическом отношении участок работ приурочен к литориновой аккумулятивной террасе Приневской низины и расположен на левом берегу р. Невы. Приневская низина, выделяемая по берегам р. Невы, представляет собой сиброуконно аккумулятивную равнину, ступенчато опускающуюся к финскому заливу и к реке Неве и сложенную комплексом четвертичных отложений, залегающих на верхнепротерозойских и нижнекембрийских отложениях. Ширина низменности изменяется от 35 до 50 км, а высота ее склонов, имеющих вид крупных уступов, колеблется от 40 до 100 м. Сложена она комплексом четвертичных отложений, залегающих на верхнепротерозойских и нижнекембрийских отложениях. В западной части Приневской низменности, в пределах которой располагается Санкт-Петербург, выделяются два абразионно аккумулятивных уровня: верхний (вторая терраса), выработанный балтийским ледниковым озером и нижний (первая терраса) связанный с деятельностью литоринового моря. Первая терраса (нижняя) высотой до 11 м представляет собой полого наклоненную морскую равнину литоринового моря. Граница ее распространения оконтуривается почти повсеместно сохранившимися абразионными уступами. Вторая терраса (верхняя) высотой 12-25 м над уровнем моря имеет характер плоской равнины. По периферии ее прослеживаются береговые волны, фиксирующие положение уровня последней стадии балтийского ледникового озера. Равнинный характер второй террасы нарушается выступающими на поверхности более древними формами рельефа: Озерной и Парголольской возвышенностями и др. Река Нева не имеет ярко выраженной долины, представляя на протяжении всего течения русло со склонами высотой 8,5-12,0 м, при крутизне до 65-85 градусов. Дельта р. Невы состоит из множества островов, разделенных рукавами. Невская дельта является эрозломной формой.

После отступления ледникового покрова (около 12-13 тыс. лет назад) Приневская низменность покрылась водами вначале приледникового оз. Рамзая, уровень которого ранее находился на абсолютной высоте 55 м, а затем Невского и позднее Балтийского приледникового озера, уровни которых быстро снижались до 40, 30, 20 и 15 м. С этим временем связано образование многочисленных террас, обращенных к Приневской низменности. На дне этих озер отлагались озёрно-ледниковые осадки – ленточные глины, супеси и пески мощностью от 3 до 15 м. Они выстилают всю низменность, включая Невскую дельту, и слагают наиболее высокие в Санкт-Петербурге V (20-30 м) и IV («Сосновскую») (15-20 м) террасы. На их поверхности развиты береговые валы и песчаная коса, протягивающаяся от Пискаревки на Сосновку до Поклонной горы и Шувалово. III («Лесновская») терраса (10-15 м) сложена в основании ленточными глинами мощностью до 10 м, перекрытыми песками (2-5 м), в неё врезана долина р. Нева и её притоки Тосна, Ижора, Славянка, Дудергофка и Стрельна, а на севере – Охта. Поверхность II террасы (4-10 м) сложена слоями ленточных глин, покрытых маломощным слоем песков (1,5-2 м). После образования этой террасы прекратилось существование приледникового озёрного бассейна, и вся Приневская низменность стала сушей.

К началу голоцена уровень Балтийского пресного озера понизился до современной нулевой отметки. В это время в Балтику проникли солёные воды, началась Иольдиевая морская трансгрессия, продолжавшаяся около 500-800 лет (от 10 до 9,2 тыс. лет тому назад). Её осадки в виде илов и алевроитов мощностью до 3-5 м залегают на территории Санкт-

Петербурга ниже уровня моря – во впадине Лахтинского болота. Иольдиевые морские осадки перекрыты торфом и местами почвой, залегающими тоже ниже уровня моря, что свидетельствует о кратковременной регрессии, прерванной трансгрессией Анцилового пресноводного озера. В это время (от 9 до 8 тыс. лет) образовалась I терраса высотой 5-6 м, развитая только в дельте Невы и сложенная песками, алевритами, илами (2-3 м), залегающими на ленточных глинах и осадках Иольдиевого моря.

Последние этапы геологической истории Санкт-Петербурга связаны с вторичным вторжением солёных вод Литориновой морской трансгрессии (высотой до 4-5 м), продолжавшейся от 7000 до 4000 лет. К этому времени относится Атлантический климатический оптимум. Около 4 тыс. лет назад трансгрессия закончилась и уровень Балтийского моря понизился до современной отметки. С послелиториновыми стадиями понижения уровня моря связано образование современной береговой зоны Невской губы и береговых валов на Лахте и в Ольгино, а также пересыпи, отделяющие Лахтинское болото от Невской губы.

Река Нева образовалась около 2000-3000 лет назад в результате прорыва вод Ладожского озера, в районе Ивановских порогов, в долину р. Тосна. Ранее сток воды из Ладожского озера в Балтийское море проходил через северную часть Карельского перешейка в Выборгский залив; р. Тосна впадала в Финский залив, а р. Мга – в Ладожское озеро. В результате поднятия северной части Карельского перешейка повысился уровень у южных берегов Ладожского озера, и его воды прорвались через водораздел между рр. Мга и Тосна, который был быстро размыт. Воды Ладоги стали поступать не в Выборгский залив, а в р. Нева.

В течение голоцена на территории Санкт-Петербурга в дельте Невы происходило сокращение озёрных и морских бассейнов и на поверхности суши (около 10-9 тыс. лет назад) начали образовываться торфяные болота. Несколько крупных торфяников – Глухоозёрский на Фаянсовой улице, Лахтинское болото, Шуваловский торфяник и другие. Болота, находящиеся в черте города, были осушены и засыпаны в конце XIX в.

В наиболее пониженных районах города, особенно на островах Невской дельты, в районе Морского порта, вдоль набережных и каналов широко развиты современные техногенные отложения – насыпной грунт мощностью до 4 м, а в засыпанных речных руслах – до 8-10 м, интенсивное накопление их началось с конца XIX в.

Гидрогеологические условия участка характеризуются наличием безнапорного горизонта подземных вод на глубинах от 2.0 до 2.2 м, на абс. отметках 0.6 м, приуроченных к пескам техногенных отложений и к морским и озерным отложениям, а также к пылевато-песчаным прослоям в связанных грунтах морских и озерных и озерно-ледниковых отложений. Питание водоносного горизонта за счет инфильтрации атмосферных осадков, нарушения естественного испарения, разгрузка происходит в реку Неву.

В геологическом строении участка принимают участие современные четвертичные отложения голоценового отдела, представленные техногенными, морскими и озерными отложениями, отложения верхнего звена плейстоценового раздела – озерно-ледниковые и ледниковые, подстилаемые котлинскими отложениями венда. Техногенные отложения представлены насыпными грунтами: песками с обломками кирпичей, древесины с примесью органических веществ, вскрытая мощность отложений составляет от 2.5 до 2.8 м.

13.2. Предусмотренные проектные решения

Проектом предусматривается установка памятника адмиралу Федору Ушакову напротив Центрального военно-морского музея.

Несущая конструктивная система памятника состоит из фундамента (плитный ростверк), опирающихся на него вертикальных несущих элементов (постамент).

Постамент памятника предлагается выполнить из светло-серого гранита, фундамент – монолитный железобетонный плитный ростверк высотой 300 на свайном основании. Свайное основание из буровых свай.

Площадку, на которой располагается памятник, предлагается вымостить гранитными плитами серого цвета с расшивкой квадратов гранитным околосом темно-серого цвета. По периметру площадки предусмотрено высадить декоративные кусты, по краям площадки – расположить 4 фонаря.

13.3. Краткие исторические сведения

Участок проектирования находится Адмиралтейском районе г. Санкт-Петербурга, на площади Труда – между Конногвардейским бульваром, набережной Крюкова канала и улицей Труда.

Площадь Труда (в 1830-80-х годах Благовещенская улица, до 1918 Благовещенская площадь) расположена между Английской набережной, Конногвардейским бульваром, улицей Якубовича, набережной Крюкова канала. Сформирована в 1840-х годах после засыпки части Крюкова канала.

Первые археологические свидетельства заселения территорий, входящих в пределы современного Санкт-Петербурга, известны в районе Лахты и Сестрорецкого разлива, и датируются периодом неолита и раннего железного века.

Племена, жившие в районе южного берега Финского залива, в том числе воль и ижора, вошли в IX в. в состав Новгородского государства. Территория будущего Санкт-Петербурга в новгородские времена находилась на землях Никольско-Ижорского и Спасско-Городненского погостов Ореховского уезда, входившего в состав Вотской пятины. Писцовая книга 1500 г. свидетельствует о том, что крестьяне выращивали рожь, овес, ячмень и лен. Было развито скотоводство, в некоторых погостах существенную роль играла охота. Рыбная ловля была развита в местностях, лежащих по берегам реки Невы. В XV веке с формированием централизованного Русского государства, к Московским землям были присоединены новгородские, в том числе Вотская пятина. «Освоение невских берегов – одна из проблем истории русского Северо-запада. Известно, что, начиная с VIII-X вв., по Неве, проходил международный водный путь, связывавший Восточную Европу с Балтийским регионом. Однако на ее побережье практически не известны следы оседлости этого времени. Не выявлены здесь и археологические памятники более позднего времени – вплоть до XIV столетия» (Сорокин, 2008. С. 351).

На месте площади Труда до основания Санкт-Петербурга существовала небольшая рыбацья деревня (в западной части Галерной улицы, в районе нынешних Галерной улицы, Ново-Адмиралтейского канала и Адмиралтейского канала). Её название не сохранилось, но известно, что здесь были "пять дворов и сем душ мужского пола, сена косили 90 копен, а хлеб сеяли 18 коробей" (А. Г. Владимирович, А. Д. Ерофеев, А. Б. Рыжков и др., 2013. С. 87, 88). В 1705 г. здесь возникла Шневенская слобода, названная так по фамилии командира

расквартированных тут морских солдат Шневенца. По-видимому, она была застроена деревянными или мазанковыми зданиями, по типу образцовых домов – зданий по проектам, обязательным для различных категорий жителей Петербурга. При слободе в 1708 г. возник одноименный рынок, который действовал до 1725 г. (Канн П. Я., 1981. С. 8).

В первые годы освоения Невских берегов отдаленность верфи «Лодейное поле» и трудности проводки кораблей по бурному Ладожскому озеру побудили Петра I построить кораблестроительную верфь в новом городе – Санкт-Петербурге. И на левом берегу Невы (неподалеку от территории нынешней площади Труда) в ноябре 1704 года закипела работа по сооружению Адмиралтейской верфи, призванной выполнять и функции крепости. Остров, образуемый течением Невы и Мьи (Мойки) стал именоваться Адмиралтейским.

В 1712 году в устье реки Мойки, на правом ее берегу была построена корабельная верфь. Первоначально она называлась Скамповейным двором по наименованию небольших, длиной до 30 метров, быстроходных гребных судов – скампавей. Каждое судно имело три мачты с косыми парусами и 20 весел. Здесь срочно было сооружено несколько эллингов, в 1712 году началось строительство 50 скампавей, в 1713 году – еще 64 скампавей. После 1713 года началось усиленное строительство галер, верфь была переименована в Галерный двор, а в 1721 году — в Галерную верфь. На верфи строились гребные суда – галеры, полугалеры, скампавей, также в 1728 заложено «потаенное судно» – первая русская подводная лодка. Помимо строительства Галерной верфи, в первой половине XVIII века возник вопрос о постройке прядильного, канатного двора, т.е. канатной фабрики для оснащения такелажем парусных кораблей, строившихся в Адмиралтействе. Именно эти амбарные помещения стали первыми централизованными постройками на территории будущей набережной канала. Канатный (или Прядильный, как его не редко называли) двор, где «канаты вертят» для военно-морского флота, занимал обширное пространство, ограниченное в наши дни Площадью Труда, бульваром Профсоюзов (нынешний – Конногвардейский бульв.), площадью Декабристов (Сенатская пл.) и Красной (Галерная ул.) улицей (Канн П. Я., 1981. С. 6).

В районе участка обследования был построен Каторжный двор. Его близость к Адмиралтейству обосновывалась необходимостью использования труда каторжан на галерах, где вёсла приводились в движение ручным способом. О закладке Каторжного двора один из первых строителей города Яковлев докладывал петербургскому губернатору князю А. Д. Меншикову 22 июля 1706 года: "Острог каторжным колодникам заложили. В острог этот отправлялись не только винные рабочие, но и проштрафившиеся должностные лица, занятые на адмиралтейских предприятиях. Действовавший составленный Петром регламент определял им различные штрафы за проступки и преступления по должности. Так, при неумышленном проступке – ни какой ради страсти, но оплошкою просмотрел – за первую вину удерживалось шестимесячное жалованье, за вторую – годовое жалованье, а за третью – лишить чина и половина имения движимого и недвижимого взято будет, и на десять лет на каторжную работу сослан будет. А за умышленные преступления виновного надлежало смертью казнить или с вырезанием ноздрей на вечную работу". Некоторые колодники каторжного двора использовались как гребцы на галерах, другие работали на Галерной верфи.

Южную сторону будущей площади Труда в 1717-1720 годах ограничил Адмиралтейский канал. В нём в первое время хранили лес для строительства кораблей, а затем по каналу до Адмиралтейства справляли лес от острова Новая Голландия. Тогда же восточную границу этой территории обозначил Крюков канал. По оси Галерной улицы через Крюков канал был перекинут Галерный мост, а по оси Адмиралтейского канала – Мастерской. Эти

переправы были деревянными, но обшиты досками так, что выглядели будто каменные. Вероятно, они были подъемными.

В 1719 году в Петербург были высланы цепи для арестантов и ремонтировались уже успевшие пришедшими в негодность арестантские казармы. До 1732 года Каторжный двор находился в ведении Адмиралтейства. В сентябре 1732 года указом Анны Ивановны каторжный двор из адмиралтейского ведомства был передан в ведение полиции Санкт-Петербурга. Полицейское начальство было обеспокоено тем, что каторжный двор был расположен рядом с канатным двором. С 1736 по 1742 год здесь вёлся капитальный ремонт строений, а сразу после этого, опасаясь за поджоги от каторжных невольников, Комиссия Санкт-Петербургских строений, учрежденная в 1737 году при Академии Наук под руководством архитектора П.М. Еропкина, переместила каторжный двор на тот остров, где Матисова деревня и Лоцманская слобода, то есть в район реки Пряжки. Впрочем, по другому источнику можно предположить, что каторжный двор на прежнем месте оставался до 1742 года, когда был переведен на Васильевский остров (Канн П. Я., 1981. С. 11).

Канатный и Галерный дворы явились образующими данный район предприятиями. С активизацией корабельного строительства возникла острая необходимость провести водный маршрут от места складов корабельного леса «до верхи». Канал был прорыт в 1717-1720-х гг. от восточного рва Адмиралтейской крепости (ныне место спуска с Дворцового моста к Дворцовой пл.) до реки Мойки (в район Галерного двора). Берега канала укрепляли сваями — на каждую сажень по три сваи, за которые закладывали щиты, сбитые из досок. Первоначально канал назывался Прядильным (по находившимся в начале XVIII в. в этом районе прядильным амбарам). Обилие хаотично возведенных деревянных построек, окружающих канал, неизбежно могло привести к пожарам. Сильнейшие пожары произошли в Адмиралтейской части в 1736-1737 гг., в результате которых выгорела почти вся застройка территории. Значительный вклад в новую планировку данного участка внесла Комиссия Санкт-Петербургских строений в 1737 году был составлен генеральный план, в котором закреплялось значение Адмиралтейской стороны как общегородского центра.

В перемещении каторжного двора существенную роль сыграло и то обстоятельство, что в 1740 году на Галерной верфи было прекращено строительство галер и началось сооружение парусных судов: отпала надобность в каторжниках – гребцах на галерах.

Комиссия Санкт-Петербургских строений под руководством Еропкина подготовила чрезвычайно грамотно составленный широкий план реконструкции и детальной планировки и застройки Адмиралтейской части города. Регулярное каменное строительство именно жилых кварталов (прежде – дворцы и храмы) стало основой формирования этой и других частей Санкт-Петербурга. 20 апреля 1738 г. Прядильный канал был переименован в Адмиралтейский канал (по Адмиралтейской верфи). Иногда его именовали Адмиралтейской канавой или каналом Новой Голландии (по острову Новая Голландия, который он омывает).

Почти под прямым углом к трассе Адмиралтейского канала, через территорию современной площади Труда, в 1717 году начали рыть еще один канал – Крюков – между Невой и Мойкой. Его строительство было закончено в ноябре 1719 года (позже, в 1782-1787 годах, канал был продолжен к югу до реки Фонтанки). В источнике XV века об этом сказано так: "Урочище Крюков канал, который проведен из Большой Невы, мимо Новой Голландии в Мойку речку, звание свое имеет по сему, что с первых лет был здесь при Санктпетербурге знатный подрядчик посадской человек, прозванием Семен Крюков, которого государь Петр Великий знал довольно, и оный подрядчик вышеписанный канал делал, от чего и именование оное получил" (Канн П. Я., 1981).

К югу от будущей площади Труда на берегу Крюкова канала в 1756 году были построены казённые винные склады. 8 августа 1766 года Екатерина II основала на их месте хлебные склады. Хранимый здесь хлеб должен был использоваться правительством для снабжения малоимущего населения по приемлемым для него ценам. Но в нужное время хлеба часто не было. Он или "сгорал", или его "съедали мыши" – так казёнными запасами пользовались местные служащие. Местоположение складов также оказалось крайне неудобным, так как малоимущее население жило в совсем других районах, да и зерно с мукой привозили в Петербург на Калашниковскую набережную у Александро-Невской лавры.

Одним из жителей этой местности в 1774-1789 годах был знаменитый писатель Д. И. Фонвизин. Он жил в доме, который располагался на месте дома №1 по площади Труда. Здесь Фонвизиным была написана комедия "Недоросль".

К 1807 году Крюков канал на всём своём протяжении получил гранитные подпорные стенки набережных. Их созданием руководил знаменитый каменотёс Самсон Суханов. К этому времени площади как таковой здесь всё ещё не существовало, застройка подходила вплотную к Крюкову и Адмиралтейскому каналам. На плане 1809 года на месте бывшего Канатного двора показаны казармы работников Адмиралтейства и дом купцов Роговиковых.

Вторую половину XVIII века Адмиралтейский канал активно выполнял свою главную задачу – через него транспортировали корабельный лес, канаты и прочий такелаж, от складских помещений Новой Голландии до Адмиралтейства. В XIX в. Адмиралтейский канал обмелел, и перестал играть роль стратегически важной транспортной артерии города. В 1842 г. при строительстве первого постоянного моста через Неву – Благовещенского – участок канала от Адмиралтейства до Крюкова канала был перекрыт кирпичным сводом и сверху засыпан землей. Его начали возводить в 1842 году. 6 ноября был создан специальный комитет, в обязанности которого кроме надзора за строительством переправы входило и благоустройство близлежащей территории.

Составление проектов новых обывательских зданий при этом было поручено архитектору Н. Е. Ефимову. Комитет был ответственным за создание в 1842-1845 годах на месте Адмиралтейского канала нового Конногвардейского бульвара. А в 1843 году, по сведениям из книги П. Н. Столпянского, здесь было решено устроить новую предмостную площадь.

В 1845 году Адмиралтейский канал был заключен в трубу и на нем был разбит существующий ныне Конногвардейский бульвар и Благовещенская площадь. Крюков канал, как и многие другие каналы, был прорыт для осушения болотистой местности. Адмиралтейский же канал должен был служить для хранения доставляемого в Петербург корабельного леса. С 1847 г., после разрешения продажи участков частным застройщикам на всем протяжении Галерной улицы, расположенной параллельно каналу, частное строительство так же пришло на территорию его набережной. Основными постройками становятся доходные дома, выполненные в эклектической стилистике, некоторые из которых включили в свои объемы более ранние постройки. Характерной особенностью застройки второй половины XIX – нач. XX вв. станет то, что территория постепенно приобретет вид своеобразного каменного коридора, причем дома, расположенные по правому берегу канала становятся «задворками» парадных домов со стороны Галерной улицы.

Историк П. Я. Канн в книге "Площадь Труда" утверждает, что площади как таковой не было и в 1840-х годах. Действительно, а в атласе Н. Цылова за 1849 год здесь показана Благовещенская улица, но никак не площадь. Хотя открытое пространство тут появилось

после засыпки водных протоков и перестроек на восточной стороне бывшего Крюкова канала, несколько отодвинувших застройку вглубь квартала.

Архитектурной доминантой площади стала церковь Благовещения Пресвятой Богородицы – полковой храм Конногвардейского полка. Её закладка состоялась 2 июля 1844 года, проект церкви составил архитектор К. Тон. Торжественное освящение храма состоялось 20 марта 1849 года.

Северную, самую узкую часть площади Труда, заняли частные постройки. В 1844-1847 годах здесь был построен дом Вонлярлярских (дом №2). Дом А. Ф. Кларка (№1) приобрёл существующий сейчас облик ещё в 1830-х годах, позже его надстроили дополнительным этажом. Несмотря на то, что комплекс складов на острове Новая Голландия существовал с 1760-х годов, его корпуса на углу Крюкова и Адмиралтейского канала были построены только в 1848-1849 годах. Этот угол Новой Голландии также стал частью архитектурной мозаики площади Труда.

Когда ещё только начиналось строительство Благовещенской церкви, практиковавшийся в Петербурге французский инженер А. Жоффрио предложил соединить Благовещенскую площадь с Мойкой новой улицей, которая выходила бы прямоком к Поцелуеву мосту, а далее продолжавшейся Никольской улицей. Таким образом, отсюда открывался бы вид на Никольский собор. Этот замысел поддержал архитектор Н. Е. Ефимов, однако интересный градостроительный замысел оказался нереализованным (Пунин А. Л., 2009. С. 249). От набережной Мойки Благовещенскую площадь отделили возведённые в 1840-х годах Морские Крюковские казармы (дом №5) и казармы Конногвардейского полка (дом №6).

Ещё одной заметной постройкой на Благовещенской площади стал дворец великого князя Николая Николаевича (сына императора Николая I), возведённый в 1853-1863 годах по проекту архитектора А. И. Штакеншнейдера. Это здание специально поставлено с отступом от красной линии, дабы его фасад был лучше виден с площади.

Через Благовещенскую площадь проходили первые маршруты городского общественного транспорта. С 1847 года сюда от Знаменской площади (ныне площади Восстания) можно было доехать на omnibusе малинового цвета, за каждым маршрутом был закреплён свой цвет. После открытия Благовещенского моста маршрут был продлён до Тучкого моста. С 1863 года здесь проезжали вагоны конно-железной дороги.

Судя по информации из Большой топонимической энциклопедии Санкт-Петербурга топоним "Благовещенская площадь" возник лишь в 1891 году (Канн П. Я., 1981). Очевидно, что связан он с находившейся здесь Благовещенской церковью.

Перед Первой мировой войной в Петербурге открывалось множество новых фирм. Их офисы открывались в том числе на Благовещенской площади. Дом №1 приобрело нефтепромышленное и торговое общество "Мазут", а дом №5 стал своеобразным бизнес-центром. Кроме прочих, здесь работал офис "Художественно-керамического производства Гольдвейн и Ваулин". Продукция этой фирмы пользовалась большой популярностью, её изделия применялись как при оформлении интерьеров, так и фасадов зданий в стиле модерн. Вход в помещение правления здесь также был украшен оригинальными майоликовыми панно. В этом же здании размещались "Коммерческая скоропечатня", контора ежемесячного журнала "Отдых", магазин велосипедов "Триумф", магазин пишущих машинок "Денсмор". Рядом, в доме №3, располагался трактир "Херсонский".

В 1917 году Николаевский дворец был передан Петроградскому Союзу Профсоюзов, с тех пор он известен как Дворец Труда. Так же с октября 1918 года и место, где он расположен

– площадь Труда. В советское время облик площади коренным образом изменился - Благовещенская церковь была уничтожена в 1929 году. Официальной причиной сноса храма стала необходимость более удобной организации на площади транспортного движения. В 1929-1933 годах на месте старой казармы (дома №6) был построен новый жилой массив.

От площади Труда 20 октября 1936 года по улицам Ленинграда поехал первый троллейбус. На нём можно было доехать до Александрово-Невской лавры.

Квартиру №33 дома №6 в 1940-х годах занимал народный артист СССР, композитор, академик, создатель балетов "Пламя Парижа", "Бахчисарайский фонтан", "Кавказский пленник" Б. Ф. Асафьев.

В 1970-х годах был снесён дом №5, на его месте возведено новое строение с фасадом в формах, характерных для 1840-х годов. Автором его проекта стали архитекторы К. А. Шарлыгина, В. А. Зобов, Л. И. Осипова и инженер Н. Б. Ежова. При разборке старого дома находящееся здесь майоликовое панно фирмы Гольдвейна и Ваулина было перенесено в Музей истории Ленинграда. В августе 1976 года на площади Труда установили небольшой павильон из дюралюминия, в котором работала аппаратура, контролирующая состояние окружающей среды.

В 1999 году на площади Труда был открыт подземный пешеходный переход. Первоначально он должен был служить только целям развязки автомобильного и пешеходного движения в разных уровнях. Но в процессе обсуждения проекта было решено создать здесь аналог "Охотного Ряда" в Москве - подземный торговый комплекс с магазинами, кафе и ресторанами. Создать аналог известного московского торгового комплекса не удалось. Его масштабы не сравнимы с "Охотным Рядом", здесь не наблюдается необходимого потока посетителей. Сдаваемые в аренду торговые помещения часто пустуют.

Благовещенская церковь (Церковь во имя Благовещения Пресвятой Богородицы) – трёхпрестольный величественный храм в русско-византийском стиле был построен по проекту архитектора Константина Тона для лейб-гвардии Конного полка в 1844-1849 гг.

Конному полку принадлежала территория между Сенатской площадью и Крюковым каналом, южнее Галерной улицы. Эта часть города была окраиной – только вдоль набережной Невы стояли солидные особняки, в глубине же тянулись пустыри, лесные склады казармы и лишь монументальные корпуса Новой Голландии высились среди них (Славина Т.А., 1982. С. 76).

В 1840-х годах завершалось формирование замечательного архитектурного ансамбля – системы центральных площадей Петербурга. Особенно большие работы шли на Исаакиевской площади: здесь заканчивали строительство собора, начинали сооружение зданий Министерства государственных имуществ. Территория западнее площади оказалась в непосредственной связи с ансамблем центра; её значение в городе усугубляется в связи с началом работ по сооружению (1842 г.) первого постоянного моста через Неву – Благовещенского. Начались благоустройство и застройка территории. Засыпали последний – западный – отрезок Адмиралтейского канала, на его месте по проекту архитектора Н. Е. Ефимова устроили бульвар (Конногвардейский). В начале бульвара, у Конногвардейского манежа Кваренги в 1845 году установили две триумфальные колонны со статуями Победы. Чтобы устроить проезд к новому мосту, пришлось засыпать часть Крюкова канала, образовалась новая Благовещенская площадь (ныне площадь Труда), на которой, близ бульвара, и встала тоновская церковь. Таким образом, еще один вновь осваиваемый участок города получил архитектурную доминанту; получала оформление и новая предмостная

площадь. Вместе с другими церквями Тона церковь Конного полка вошла в число композиционных центров, дополнивших по периферии города исторически сложившуюся систему вертикалей, контрастировавших с его относительно невысокой застройкой (Славина Т.А., 1982. С. 76-77).

План здания имеет форму продолговатого креста с полуциркульным алтарем. Каждый угол здания был обработан тремя колоннами, собранными в пучок. Стилизованные шатры и кокошники, украшавшие здание, соединились с ренессансными мотивами в оформлении фронтонов. В наружной отделке здания были использованы путиловский камень и финский гранит. Барельефы на фасаде исполнил скульптор Н. А. Рамазанов.

Полк сформирован в 1730 указом Императрицы Анны Иоанновны и занял казармы близ Смольного двора. Здесь богослужение вначале происходило в доме генерал-лейтенанта В. Ф. Салтыкова (б. подворье архиепископа Феофана Прокоповича), где уже имелась церковь Иоанна Предтечи (Тихомиров Н.А., 1906. С. 25).

4 июня 1741 неподалеку, на втором этаже бывших Кикиных палат, в большом зале, была заложена и 12 декабря 1749 освящена, в присутствии Елизаветы Петровны, полковая Благовещенская церковь, для которой год спустя Б. Растрелли возвел колокольню. В 1772 штык-юнкер Яковлев написал образа для нового иконостаса. Храмом полк пользовался до конца 1799 г.

В 1801, когда полк переехал из Таврического дворца в дом Гарновского у Измайловского моста, там же обосновалась и его церковь. Новые иконы для нее исполнил акад. Г. И. Угрюмов. После перedelки дома церковь в 1803 была заново освящена, а в 1807 была перенесена в казармы у Поцелуева моста на Мойке, заняв боковой флигель на углу Конногвардейского переулка, где и находилась более сорока лет до появления нового отдельного храма.

Этот трехпрядельный храм с восьмигранным завершением в центре был заложен 2 июля 1844 митрополитом Антонием (Рафальским) в присутствии Николая I, на чьи средства он преимущественно и строился.

Автором проекта, созданного в „итало-византийском“ стиле, был К. А. Тон, который руководил строительством при помощи Г. Х. Штегемана. Барельефы на фронтоне исполнил скульптор Н. А. Рамазанов, иконостасы из липы – охтинский резчик С. Тарасов, иконы написали академики: Ф. А. Бруни, В. К. Шебуев, П. М. Шамшин, М. И. Скотти, А. Т. Марков и В. Серебряков, запрестольный образ „Вознесение Божией Матери“ (копия с Мурильо) - проф. И. И. Габерцеттель. 20 марта 1849 главный священник армии и флота освятил в присутствии Николая I этот изящный храм, стоивший 311 тыс. руб. серебром. От него получили свое название площадь и улица.

Каменная церковь в плане имела вид продолговатого креста с полуциркульным алтарем. Над храмом возвышались пять куполов. Во внешнем облике его сочетались черты русского стиля и классицизма. В наружной отделке здания были использованы путиловский камень и финский гранит. Фасад украшали барельефы работы Н. А. Рамазанова. Внутри храм был отделан искусственным мрамором; лепные украшения из алебаstra местами позолочены. Стены покрывали росписи (Длужневская Г.В., 2003. С. 124-125).

Внутри небольшое четырехстолпное помещение было оформлено прилегающими колоннами и пилястрами из искусственного мрамора и украшено лепными рельефами. На стенах висели бронзовые доски с именами павших офицеров, полковые знамена и штандарты, в витринах хранились мундиры Императоров-шефов. Императрица Елизавета Петровна еще в 1749 подарила церкви три лампы из серебра работы ювелира Я. Лео, а вел. кн. Николай

Николаевич-старший в 1815 – греческую икону "Благовещение", которую он получил в Святой Земле от Иерусалимского Патриарха.

Из святынь нужно упомянуть два креста с мощами, один из которых был исполнен в 1701 для царицы Марфы Матвеевны, жены Феодора Алексеевича, и отделан чеканкой и жемчугами. Дорогие серебряные оклады украшали два Евангелия конца XVII в. В 1755-1756 известный столичный ювелир З. Дейхман сделал из золоченого серебра священные сосуды. Другой видный ювелир, Ф. А. Верховцев, в середине XIX в. изготовил гробницу для плащаницы, украшенную рельефами. Когда к полувековому юбилею в 1899 в церкви производили ремонт, ювелирная фабрика Любавина облицевала престол серебряной одеждой.

К храму, имевшему свой приход, была приписана каменная церковь св. Ольги, выстроенная в 1907-1909 в летнем лагере полка в Красном Селе. Действовало благотворительное общество, содержавшее детский приют.

В склепе храма, где находился небольшой Владимирский придел, были погребены два полковых командира – кн. А. Ф. Орлов и кн. В. Д. Голицын.

Богато убранный храм бледно-коричневого цвета, пострадавший при изъятии церковных ценностей, закрыт в октябре 1928, и весной-летом следующего года снесен, так как якобы "стеснял трамвайное движение".

В Успенье 1994 на месте храма поставлен временный деревянный крест (позже убран). После завершившейся в 2000 реконструкции площади на ее восточной стороне выделено место, где по результатам намеченного конкурса будет выстроена памятная Благовещенская часовня (Антонов В. В., Кобак А. В., 1996. С.157-158).

Церковь была закрыта и снесена в 1929 г., так как якобы "стесняла трамвайное движение". Ныне её место пусто. По свидетельству очевидцев, при проведении в 90-х гг. XX в. работ по строительству подземного перехода под площадью Труда была разрушена часть фундаментов и пещерный храм с некрополем Благовещенского храма. Внешний облик Благовещенской церкви сохранился на гравюрах, открытках и фотографиях того времени.

В ходе производства археологических работ 2021 года на площади Труда в разведывательном шурфе №2 был выявлен фрагмент сохранившегося фундамента – часть внутренней стены и стяжка пола. По результатам работ было составлено информационное письмо в КГИОП о выявлении объекта культурного (археологического) наследия (ОКН) – фундамента Благовещенской церкви 1844-1849 гг. с целью постановки его на государственный учет и охрану в поворотных точках №1-20.

Распоряжением Комитета по государственному контролю, использованию и охране памятников истории и культуры № 23-рп от 19.01.2020 г. объект археологического наследия «Фундамент Благовещенской церкви 1844-1849 гг.» был включен в перечень выявленных объектов культурного наследия и утверждены границы его территории.

Как видно из исторических планов местности, в XVII-XVIII вв. долгое время участок проектирования был не освоен. Так на «Плане местности, занимаемом ныне С-Петербургом, снятом в 1698 году до завоевания ее Петром Великим» видно, что значительная часть территория покрыта лесом, дороги, постройки, и иные сооружения на участке отсутствуют.

На генеральной карте провинции Ингерманландии А. Андерсина 1704 г., созданной на основе карты Э. Белинга 1678 г., территория участка проектирования также расположена на пустынной местности, к северо-востоку от него было расположено шведское селение.

На одном из первых подробных плане Санкт-Петербурга, составленном под руководством Зихгейма в 1738 г. в районе участка обследования показана фрагментарная

деревянная и каменная застройка, в основном – вдоль Невы и каналов – Адмиралтейского, Крюкова. В юго-западной части участка обследования на карте указан Каторжный двор.

Подобная картина изображена на плане Столичного города Санкт-Петербурга с изображением знатнейшего одного проспектов» 1753 г.

АксонOMETрический план Санкт-Петербурга («План Сент-Илера») 1765-1773 гг. даёт подробную картину исследуемой местности – на нём изображена застройка Адмиралтейского и Крюкова каналов с большим количеством хозяйственных построек.

На плане Санкт-Петербурга 1804 года участок проектирования всё еще расположен на окраине города, застройка носит в основном характер хозяйственных построек и казенных учреждений.

На подробном плане столичного города Санкт-Петербурга авторства Ф.Ф. Шуберта, составленном в 1828 г., показана застройка каменными домами вдоль Адмиралтейского и Крюкова канала, часть Адмиралтейского канала названа каналом Новой Голландии. В районе участка проектирования вдоль нынешней площади Труда и Конногвардейского бульвара, подробно показана застройка территории, отведенной под размещение Конного полка – казармы, конюшни, плац и проч.

На плане Санкт-Петербурга 1834 года также подробно изображены набережные, улицы, переулки, казенные и обывательские дома. Территория участка проектирования включена в состав 4-й Адмиралтейской части.

На плане Санкт-Петербурга 1894 г. и на планах города начала XX в. Благовещенская церковь, построенная в 1844-1849 гг., и образовавшаяся вокруг неё площадь, стали частью общегородской планировки, связанной сетью улиц и площадей, с расположенными на них архитектурными доминантами. Бывшая окраина Петербурга превратилась в оживленный узел коммуникаций. Адмиралтейский канал был уже засыпан, сформирован Конногвардейский бульвар, построен Николаевский (Благовещенский) мост через Неву. Застройка улиц полностью сформировалась.

Подобная топографическая ситуация и трассировка улиц сохраняется на картах и планах Петербурга до 20-30-х гг. XX в., пока Благовещенская церковь не была снесена и по площади не пустили трамвайную линию.

На основании исторических сведений и анализа картографического материала можно сделать следующие выводы:

- участок проектирования расположен в зоне активного освоения человека начиная с XVII в. – времени, когда образовалась система шведских хуторов, составлявших допетербургскую систему расселения Приневья;
- на месте площади Труда до основания Санкт-Петербурга существовала небольшая рыбацья деревня, её название не сохранилось;
- в 1705 г. здесь возникла Шневенская слобода, названная так по фамилии командира расквартированных тут морских солдат Шневенца;
- исследуемый участок расположен в историческом центре Санкт-Петербурга, сложившемся в начале XVIII в. – в связи с постройкой Адмиралтейского канала (ров) – один из первых технических проектов Санкт-Петербурга как часть укреплений Адмиралтейской крепости;
- в 1712 году в устье реки Мойки, на правом ее берегу была построена корабельная верфь, после 1713 г. она была переименована в Галерный двор, а в 1721 году – в Галерную верфь;

- в первой половине XVIII века возник вопрос о постройке канатной фабрики для оснащения такелажем парусных кораблей, строившихся в Адмиралтействе. Канатный (или Прядильный) двор занимал обширное пространство, ограниченное в наши дни Площадью Труда, Конногвардейским бульваром, Сенатской площадью и Галерной улицей;
- в первой половине XVIII в. в районе участка обследования был построен Каторжный двор. Его близость к Адмиралтейству обосновывалась необходимостью использования труда каторжан на галерах, где вёсла приводились в движение ручным способом;
- южную сторону будущей площади Труда в 1717-1720 годах ограничил Адмиралтейский канал. В нём в первое время хранили лес для строительства кораблей, а затем по каналу до Адмиралтейства справляли лес от острова Новая Голландия. Тогда же восточную границу этой территории обозначил Крюков канал;
- в сентябре 1732 года указом Анны Ивановны каторжный двор из адмиралтейского ведомства был передан в ведение полиции Санкт-Петербурга;
- в результате сильных пожаров в Адмиралтейской части в 1736-1737 гг. выгорела почти вся застройка территории. Каторжный двор был перемещен предположительно на Васильевский остров;
- в 1737 году при Академии Наук была учреждена Комиссия Санкт-Петербургских строений под руководством архитектора П.М. Еропкина. Комиссия составила генеральный план реконструкции и детальной планировки и застройки Адмиралтейской части города, в котором закреплялось значение Адмиралтейской стороны как общегородского центра;
- Основой формирования этой и других частей Санкт-Петербурга стало регулярное каменное строительство жилых кварталов (прежде – дворцы и храмы);
- В XIX в. Адмиралтейский канал обмелел, и перестал играть роль стратегически важной транспортной артерии города. В 1842 г. при строительстве первого постоянного моста через Неву – Благовещенского – участок канала от Адмиралтейства до Крюкова канала был перекрыт кирпичным сводом и сверху засыпан землей;
- В 1845 году Адмиралтейский канал был заключен в трубу и на нем был разбит существующий ныне Конногвардейский бульвар и Благовещенская площадь;
- Характерной особенностью застройки второй половины XIX – нач. XX вв. стало то, что территория постепенно приобретает вид своеобразного каменного коридора, причем дома, расположенные по правому берегу канала становятся «задворками» парадных домов со стороны Галерной улицы;
- Архитектурной доминантой площади стала церковь Благовещения Пресвятой Богородицы - полковой храм Конногвардейского полка. Её закладка состоялась 2 июля 1844 года, проект церкви составил архитектор К. Тон;
- Ещё одной заметной постройкой на Благовещенской площади стал дворец великого князя Николая Николаевича (сына императора Николая I), возведённый в 1853-1863 годах по проекту архитектора А. И. Штакеншнейдера;
- С 1847 года через Благовещенскую площадь проходили первые маршруты городского общественного транспорта;
- В 1917 году Николаевский дворец был передан Петроградскому Союзу Профсоюзов и стал Дворцом Труда. С октября 1918 года и место, где он расположен - площадь Труда. В советское время облик площади коренным образом изменился - Благовещенская церковь была уничтожена в 1929 году. Официальной причиной сноса храма стала необходимость более удобной организации на площади транспортного движения. В 1929-1933 годах на месте старой казармы (дома №6) был построен новый жилой массив;

- при проведении в 90-х гг. XX в. работ по строительству подземного перехода под площадью Труда была разрушена часть фундаментов и пещерный храм с некрополем Благовещенского храма.

13.4. Сведения об объекте культурного наследия

Выявленный объект культурного (археологического) наследия «Фундамент Благовещенской церкви 1844-1849 гг.», расположен по адресу: Санкт-Петербург, Адмиралтейский район, пл. Труда.

Памятник был выявлен в сентябре 2021 г. городским отрядом археологической экспедиции ИИМК РАН в ходе научного археологического обследования (разведки). Работы проводились на основании Открытого листа № 2031-2021, выданного Субботину Андрею Викторовичу на право проведения археологических полевых работ (археологических разведок) на территории Адмиралтейского, Василеостровского, Красногвардейского, Кронштадтского, Московского, Невского и Центрального районов. Срок действия Открытого листа с 20 августа 2021 года по 31 декабря 2021 года.

В ходе производства работ в одном из шурфов под насыпными грунтами Нового и Новейшего времени общей мощностью 1,5-1,6 м был выявлен фрагмент кирпичной стены на бутовом фундаменте утраченной Благовещенской церкви 1844-1849 гг.

Таким образом, в результате археологических работ 2021 года на площади Труда был выявлен объект культурного (археологического) наследия (ОКН), представляющий собой остатки фундамента Благовещенской церкви 1844-1849 гг.

Распоряжением Комитета по государственному контролю, использованию и охране памятников истории и культуры № 23-рп от 19.01.2020 г. памятник был включен в перечень выявленных объектов культурного наследия выявленного объекта археологического наследия и утверждены границы его территории.

Благовещенская церковь (Церковь во имя Благовещения Пресвятой Богородицы) – трёхпрестольный величественный храм в русско-византийском стиле был построен по проекту арх. Константина Тона для лейб-гвардии Конного полка . Дата основания храма 1844-1849 гг.

Каменная церковь в плане имела вид продолговатого креста с полуциркульным алтарем. Над храмом возвышались пять куполов. Во внешнем облике его сочетались черты русского стиля и классицизма. В наружной отделке здания были использованы путиловский камень и финский гранит. Фасад украшали барельефы работы Н. А. Рамазанова. Внутри храм был отделан искусственным мрамором; лепные украшения из алебаstra местами позолочены. Стены покрывали росписи. Каждый угол здания был обработан тремя колоннами, собранными в пучок. Стилизованные шатры и кокошники, украшавшие здание, соединились с ренессансными мотивами в оформлении фронтонов. В церкви было три придела: главный – во имя Благовещения Пресвятой Богородицы; правый – во имя святителя и чудотворца Николая; левый – во имя пророчицы Анны. Иконостасы во всех приделах украшали резные колонны, капители и проч., царские врата и боковые двери были прорезные.

Этот трехпридельный храм с восьмигранным завершением в центре был заложен 2 июля 1844 митрополитом Антонием (Рафальским) в присутствии Николая I, на чьи средства

он преимущественно и строился. Автором проекта, созданного в „итало-византийском“ стиле, был К. А. Тон, который руководил строительством при помощи Г. Х. Штегемана. 20 марта 1849 главный священник армии и флота освятил в присутствии Николая I этот изящный храм, стоивший 311 тыс. руб. серебром. От него получили свое название площадь и улица.

Иконы для иконостасов написали на холсте известные профессора Академии художеств – А. Т. Марков, П. М. Шамшин, Ф. А. Бруни, М. И. Скотти, В. К. Шебуев. Запрестольный образ в главном приделе – Богоявление Господне – профессор Жеваго. Святынями и достопримечательностями храма являлись напрестольный крест с двадцатью пятью частицами святых мощей угодников Божиих; напрестольный крест с двадцатью пятью частицами святых мощей угодников; печатное Евангелие XVII в.; серебряные сосуды для святого причастия работы Санкт-Петербургского мастера Захара Дейхмана. В ризнице храма хранились пожертвования, в том числе императорской фамилии, а также мундиры Александра I и Николая I как «знак царской любви к войскам и в вознаграждение по заслугам их в память о государях-благодетелях, изволивших носить их». В церкви хранились также георгиевские штандарты, высочайше пожалованные полку за боевые заслуги. В ней были установлены бронзовые доски с именами павших под Аустерлицем и Бородином. Также там хранились полковые знамена и штандарты. Императрица Елизавета Петровна еще в 1749 подарила церкви три лампы из серебра работы ювелира Я. Лео, а вел. кн. Николай Николаевич-старший в 1815 - греческую икону "Благовещение", которую он получил в Святой Земле от Иерусалимского Патриарха. В склепе храма, где находился небольшой Владимирский придел, были погребены два полковых командира - кн. А. Ф. Орлов и кн. В. Д. Голицын.

К храму, имевшему свой приход, была приписана каменная церковь св. Ольги, выстроенная в 1907-1909 в летнем лагере полка в Красном Селе. Действовало благотворительное общество, содержавшее детский приют.

Храм был закрыт в октябре 1928, а весной-летом 1929 г. снесен, как "мешавший трамвайному движению".

В ходе археологических работ 2021 года по выявлению утраченного сооружения «Фундамент Благовещенской церкви 1844-1849 гг.», шурфом №2 удалось зафиксировать: фрагмент северо-западной стены в месте её поворота на алтарную часть (апсида), юго-восточный угол церкви, фрагмент южной стены с мощением и основанием для крылечка, фрагмент стены и крыльца у центрального, западного входа Благовещенской церкви. Мощность фундаментов Благовещенской церкви составляет 1,72 м, ширина стен – 1,1-1,2 м. Фундамент, сложенный из известняковых плит, уложен на каменные валуны, стоящие на деревянных лежнях диаметром 0,3-0,33 м.

В ходе проведения археологических разведочных работ на территории обнаружения фундамента утраченной Благовещенской церкви 1844-1849 гг. была собрана коллекция находок, отражающая материальную культуру населения Ивангорода XIX- сер. XX вв.

Археологические разведочные работы позволили произвести архитектурные обмеры, уточнить степень сохранности фундаментов, привязать границы памятника к современной топооснове и установить границу его охранной зоны.

В настоящее время участок, на котором расположен фундамент утраченной Благовещенской церкви, находится на площади Труда, расположенной между Английской набережной, Конногвардейским бульваром, улицей Якубовича, набережной Крюкова канала, улицей Труда и ул. Якубовича.

Конному полку принадлежала территория между Сенатской площадью и Крюковым каналом, южнее Галерной улицы. Эта часть города была окраиной – только вдоль набережной Невы стояли солидные особняки, в глубине же тянулись пустыри, лесные склады казармы и лишь монументальные корпуса Новой Голландии высились среди них .

В 1840-х годах завершалось формирование замечательного архитектурного ансамбля – системы центральных площадей Петербурга. Особенно большие работы шли на Исаакиевской площади: здесь заканчивали строительство собора, начинали сооружение зданий Министерства государственных имуществ. Территория западнее площади оказалась в непосредственной связи с ансамблем центра; её значение в городе усугубляется в связи с началом работ по сооружению (1842 г.) первого постоянного моста через Неву – Благовещенского. Начались благоустройство и застройка территории. Засыпали последний – западный – отрезок Адмиралтейского канала, на его месте по проекту архитектора Н. Е. Ефимова устроили бульвар (Конногвардейский). В начале бульвара, у Конногвардейского манежа Кваренги в 1845 году установили две триумфальные колонны со статуями Победы. Чтобы устроить проезд к новому мосту, пришлось засыпать часть Крюкова канала, образовалась новая Благовещенская площадь (ныне площадь Труда), на которой, близ бульвара, и встала тоновская церковь. Таким образом, еще один вновь осваиваемый участок города получил архитектурную доминанту; получала оформление и новая предмостная площадь. Вместе с другими церквями Тона церковь Конного полка вошла в число композиционных центров, дополнивших по периферии города исторически сложившуюся систему вертикалей, контрастировавших с его относительно невысокой застройкой .

Таким образом, выявленный объект культурного (археологического) наследия «Фундамент Благовещенской церкви 1844-1849 гг.» содержит важную информацию об одной из важнейших архитектурных доминант Петербурга 40-х гг. XIX в.

Границы памятника определены по локализованным шурфам ИИМК РАН 2021 г., выявившим фрагмент фундамента Благовещенской церкви 1844-1849 гг. путем совмещения исторических карт и современной топоосновы.

Границы территории памятника установлены распоряжением Комитета по государственному контролю, использованию и охране памятников истории и культуры № 23-рп от 19.01.2020 г.

Территория ОАН представляет собой многоугольник подпрямоугольной формы, повторяющей контуры утраченного храма, площадь памятника составляет 0,2 га.

Согласно Приказу Министерства культуры Российской Федерации от 1 сентября 2015 г. N 2328 "Об утверждении перечня отдельных сведений об объектах археологического наследия, которые не подлежат опубликованию" сведения о местонахождении объекта археологического наследия (адрес объекта или при его отсутствии описание местоположения объекта, описание границ территории объекта культурного наследия) опубликованию не подлежат. Подробные сведения о местонахождении ОАН и описание границ его территории представлены в Разделе «Мероприятия по обеспечению сохранности объекта культурного (археологического) наследия» документации по титулу «Памятник Святому праведному воину адмиралу Ф. Ушакову», шифр 2024.04.08/1ПД-СОКН, разработанном ИИМК РАН (*Прил. 9*).

13.5. Анализ документации

В процессе разработки раздела были проведены: историко-культурное исследование, соотнесение границ ОКН с территорией проектируемого строительства, оценка воздействия планируемых строительных мероприятий на сохранность памятников. В результате анализа рисков и расчета угроз сохранности объекта культурного наследия были в итоговом виде сведены предварительные мероприятия охраны, дополнительные рекомендации на период проведения строительных работ, обеспечивающие сохранность указанного объекта культурного наследия.

В результате анализа взаиморасположения объекта культурного наследия и объектов строительства было установлено, что часть участка землеотвода проектируемого объекта расположена на территории выявленного объекта культурного (археологического) наследия «Фундамент Благовещенской церкви 1844-1849 гг.», расположенного по адресу: Санкт-Петербург, Адмиралтейский район, пл. Труда, (Распоряжение Комитета по государственному контролю, использованию и охране памятников истории и культуры № 23-рп от 19.01.2020 г.). Площадь территории памятника, попадающая в границы участка проектирования, составляет 920 м². В границах ОАН проектом предусмотрено: демонтаж асфальтового покрытия, разработка котлована (глубиной не более 400 мм), устройство вдавливаемых свай, устройство бетонного ростверка фундамента, монтаж памятника, благоустройство территории.

Анализ проектных решений показал, что строительство памятника Святому праведному воину адмиралу Ф. Ушакову может затрагивать сохранность выявленного объекта культурного (археологического) наследия «Фундамент Благовещенской церкви 1844-1849 гг.». Из проектной документации следует, что предусмотренная проектом глубина выемки грунта не превышает 400 мм, а проекция фундамента проектируемого памятника согласно совмещению исторических карт с современной топоосновой расположена вне границ непосредственно самого фундамента Благовещенской церкви.

Разделом предписаны следующие мероприятия по обеспечению сохранности вышеуказанного объекта археологического наследия:

Ввиду того, что согласно Федеральному закону от 25.06.2002 № 73-ФЗ приоритетом является физическое сохранение памятника археологии, а также учитывая особенности проектного решения, глубину залегания культурного слоя и предполагаемое на основании совмещения исторических карт с современной топоосновой взаиморасположение фундамента проектируемого памятника Святому праведному воину адмиралу Ф. Ушакову и непосредственно самого фундамента бывшей Благовещенской церкви в целях обеспечения сохранности выявленного объекта культурного (археологического) наследия «Фундамент Благовещенской церкви 1844-1849 гг.» работы по строительству «Памятника Святому праведному воину адмиралу Ф. Ушакову» предписано проводить с осторожностью в присутствии специалиста-археолога.

В случае обнаружения при производстве земляных работ участков непо потревоженного культурного слоя или иных объектов, обладающих признаками объекта культурного наследия, предписывается незамедлительно приостановить указанные работы и в течение трех дней со дня обнаружения такого объекта направить в региональный орган охраны объектов культурного наследия письменное заявление и перейти к спасательным археологическим работам в виде раскопок.

Кроме того, в целях обеспечения сохранности вышеуказанного объекта археологического наследия (в том числе за пределами участка землеотвода под строительство) разделом предусмотрен комплекс мер, направленных на недопущение случайного или умышленного повреждения или уничтожения выявленного объекта культурного (археологического) наследия «Фундамент Благовещенской церкви 1844-1849 гг.»:

- неукоснительно исполнять нормы проектного решения при проведении строительных и иных работ;
- организовать устройство временного ограждения;
- осуществлять контроль ведения строительных работ в пределах участка проектирования – в точном соответствии с проектом;
- запретить производство любых земляных и строительных работ на территории ОКН за границей зоны производства работ;
- предусмотреть проведение инструктажа для сотрудников с разъяснением культурно-исторической значимости объектов культурного наследия с указанием запрета их повреждения и необходимости соблюдения всех мер по обеспечению их сохранности.

При исполнении мероприятий, изложенных в разделе, представленном на экспертизу, сохранность выявленного объекта культурного (археологического) наследия «Фундамент Благовещенской церкви 1844-1849 гг.», расположенного по адресу: Санкт-Петербург, Адмиралтейский район, пл. Труда, (Распоряжение Комитета по государственному контролю, использованию и охране памятников истории и культуры № 23-рп от 19.01.2020 г.) в ходе реализации проекта «Памятник Святому праведному воину адмиралу Ф. Ушакову» обеспечивается.

14. Обоснования выводов экспертизы

1. Раздел, разработанный ИИМК РАН, предусматривает комплекс мероприятий по обеспечению сохранности выявленного объекта культурного (археологического) наследия «Фундамент Благовещенской церкви 1844-1849 гг.», расположенного по адресу: Санкт-Петербург, Адмиралтейский район, пл. Труда, (Распоряжение Комитета по государственному контролю, использованию и охране памятников истории и культуры № 23-рп от 19.01.2020 г.), а именно: работы по строительству «Памятника Святому праведному воину адмиралу Ф. Ушакову» проводить с осторожностью в присутствии специалиста-археолога, в процессе производства работ соблюдать комплекс мер, направленных на недопущение случайного или умышленного повреждения, или уничтожения памятника.

На основании положений действующего законодательства РФ (Федерального закона № 73-ФЗ «Об объектах культурного наследия (памятниках истории и культуры) народов РФ» от 25.06.2002 г.) (ст.36, п.4), в случае обнаружения не указанного в настоящем разделе объекта, обладающего признаками объекта культурного наследия, исполнитель работ обязан проинформировать орган исполнительной власти субъекта Российской Федерации, уполномоченный в области охраны объектов культурного наследия, об обнаруженном объекте и приостановить изыскательские, проектные, земляные, строительные, мелиоративные, хозяйственные работы, указанные в статье 30 Федерального закона №73-ФЗ работы по использованию лесов и иные работы.

2. Экспертом установлено, что при разработке представленной на экспертизу документации соблюдены требования Федерального Закона от 25 июня 2002 № 73-ФЗ «Об

объектах культурного наследия (памятниках истории и культуры) народов Российской Федерации». Раздел выполнен в полном соответствии с требованиями пункта 2 статьи 36 Федерального закона РФ № 73-ФЗ от 25 июня 2002 г. «Об объектах культурного наследия (памятниках истории и культуры) народов Российской Федерации».

3. Предложенный комплекс мер является максимально полным и качественным по обеспечению сохранности вышеуказанного объекта культурного (археологического) наследия при проведении земляных, строительных и иных работ в рамках реализации проектного решения по титулу «Памятник Святому праведному воину адмиралу Ф. Ушакову», и соответствует требованиям Федерального закона РФ № 73-ФЗ от 25 июня 2002 года «Об объектах культурного наследия (памятниках истории и культуры) народов Российской Федерации».

4. Объем и содержание документации достаточны для вынесения однозначного заключения (вывода) экспертизы.

15. Вывод экспертизы:

По результатам рассмотрения раздела документации «Мероприятия по обеспечению сохранности объекта культурного (археологического) наследия». Шифр 2024.04.08/1ПД-СОКН, ИИМК РАН, 2024, сделан вывод **о возможности (положительное заключение) обеспечения сохранности** выявленного объекта культурного (археологического) наследия «Фундамент Благовещенской церкви 1844-1849 гг.», расположенного по адресу: Санкт-Петербург, Адмиралтейский район, пл. Труда, (Распоряжение Комитета по государственному контролю, использованию и охране памятников истории и культуры № 23-рп от 19.01.2020 г.), при проведении земляных, строительных, мелиоративных и (или) хозяйственных работ, предусмотренных статьями 25 Лесного кодекса Российской Федерации работ по использованию лесов и иных работ в рамках реализации проектного решения по титулу «Памятник Святому праведному воину адмиралу Ф. Ушакову», в соответствии с представленным Разделом, разработанным ИИМК РАН.

16. Перечень приложений к заключению экспертизы

1. Копия договора на проведение государственной историко-культурной экспертизы № 168/06/2023-Эр от 08 мая 2024 года.
2. Копия приказа Министерства культуры Российской Федерации № 01-03/22-93 от 26 мая 2022 г. «Об утверждении статуса аттестованного эксперта по проведению государственной историко-культурной экспертизы».
3. Копия распоряжения Комитета по государственному контролю, использованию и охране памятников правительства Санкт-Петербурга № 23-рп от 19.01.2022 г. «О включении в перечень выявленных объектов культурного наследия выявленного объекта археологического наследия «Фундамент Благовещенской церкви 1844-1849 гг.» и об утверждении границ территории выявленного объекта культурного наследия».
4. Копия письма Комитета по государственному контролю, использованию и охране памятников правительства Санкт-Петербурга № 01-42-2402/23-0-0 от 26.05.2023 г.
5. Копия письма Комитета по государственному контролю, использованию и охране памятников правительства Санкт-Петербурга № 01-43-2019/24-1-1 от 17.04.2024 г.
6. Материалы фотофиксации объекта культурного наследия (объекта археологического

наследия) федерального значения

7. Схема расположения на кадастровой карте территории
8. Копия письма Ассоциации общественных организаций ветеранов Военно-Морского Флота от 13.05.2024 № 124-325 с обоснованием отсутствия возможности предоставления правоустанавливающих документов
9. Копия «Мероприятия по обеспечению сохранности объекта культурного (археологического) наследия» (шифр 2024.04.08/1ПД-СОКН), обосновывающего меры по обеспечению сохранности выявленного объекта культурного (археологического) наследия «Фундамент Благовещенской церкви 1844-1849 гг.», расположенного по адресу: Санкт-Петербург, Адмиралтейский район, пл. Труда, при производстве земляных, строительных и иных работ в рамках реализации проектного решения по объекту: «Памятник Святому праведному воину адмиралу Ф. Ушакову», разработанного ИИМК РАН.

Эксперт Дубов Д.С.

**дата оформления заключения
государственной историко-культурной экспертизы**

13.05.2024 г.

Документ подписан усиленной квалифицированной электронной подписью в соответствии с п.п. 18,22 Положения о государственной историко-культурной экспертизе, утвержденное постановлением Правительства Российской Федерации от 15 июля 2009 г. № 569 «Об утверждении Положения о государственной историко-культурной экспертизе»

Приложение 1

Копия договора на проведение государственной историко-культурной экспертизы № 168/06/2023-Эр от 08 мая 2024 года

ЗАДАНИЕ НА ПРОВЕДЕНИЕ ГОСУДАРСТВЕННОЙ ИСТОРИКО-КУЛЬТУРНОЙ ЭКСПЕРТИЗЫ

Цель экспертизы: Обеспечение сохранности выявленного объекта культурного (археологического) наследия «Фундамент Благовещенской церкви 1844-1849 гг.», расположенного по адресу: Санкт-Петербург, Адмиралтейский район, пл. Труда, при проведении земляных, строительных, мелиоративных, хозяйственных работ, указанных в статье 30 Федерального закона №73-ФЗ от 25 июня 2002 г. «Об объектах культурного наследия (памятниках истории и культуры) народов Российской Федерации» работ по использованию лесов и иных работ в рамках реализации проектного решения по объекту: «Памятник Святому праведному воину адмиралу Ф. Ушакову».

Объект экспертизы: Раздел «Мероприятия по обеспечению сохранности объекта культурного (археологического) наследия» (шифр 2024.04.08/1ПД-СОКН), обосновывающий меры по обеспечению сохранности выявленного объекта культурного (археологического) наследия «Фундамент Благовещенской церкви 1844-1849 гг.», расположенного по адресу: Санкт-Петербург, Адмиралтейский район, пл. Труда, при производстве земляных, строительных и иных работ в рамках реализации проектного решения по объекту: «Памятник Святому праведному воину адмиралу Ф. Ушакову».

1. Требования к оформлению материала.

1.1. Заключение Экспертизы оформляется в виде Акта государственной историко-культурной экспертизы, в котором указываются:

- дата начала и дата окончания проведения Экспертизы;
- место проведения Экспертизы;
- заказчик Экспертизы;
- сведения об эксперте (фамилия, имя и отчество, образование, специальность, ученая степень (звание), стаж работы, место работы и должность);
- информация о том, что в соответствии с законодательством Российской Федерации Эксперт (эксперты) несет ответственность за достоверность сведений, изложенных в заключении;
- цели и объект экспертизы;
- перечень документов, представленных Заказчиком (при значительном количестве документов их перечень приводится в приложении с соответствующим примечанием в тексте заключения);
- сведения об обстоятельствах, повлиявших на процесс проведения и результаты Экспертизы (если имеются);
- сведения о проведенных исследованиях с указанием примененных методов, объема и характера выполненных работ и их результатов;
- факты и сведения, выявленные и установленные в результате проведенных исследований (при значительном объеме информации факты и сведения излагаются в приложении с соответствующим примечанием в тексте заключения);
- перечень документов и материалов, собранных и полученных при проведении Экспертизы, а также использованной для нее специальной, технической и справочной литературы;
- обоснования вывода Экспертизы;
- перечень приложений к заключению Экспертизы;

Приложение 2

Копия приказа Министерства культуры Российской Федерации № 01-03/22-93 от 26 мая 2022 г. «Об утверждении статуса аттестованного эксперта по проведению государственной историко-культурной экспертизы»



**МИНИСТЕРСТВО КУЛЬТУРЫ
РОССИЙСКОЙ ФЕДЕРАЦИИ**

ПРИКАЗ

от 1 февраля 2022

Москва

№ 235

**Об аттестации экспертов по проведению государственной
историко-культурной экспертизы**

В соответствии с Федеральным законом от 25 июня 2002 г. № 73-ФЗ «Об объектах культурного наследия (памятниках истории и культуры) народов Российской Федерации», пунктом 9 Положения о государственной историко-культурной экспертизе, утвержденного постановлением Правительства Российской Федерации от 15 июля 2009 г. № 569, Положением о порядке аттестации экспертов по проведению государственной историко-культурной экспертизы, утвержденным приказом Минкультуры России от 26 августа 2010 г. № 563 (в редакции приказа Минкультуры России от 17 октября 2011 г. № 1003), руководствуясь Положением об аттестационной комиссии Минкультуры России, утвержденным приказом Минкультуры России от 29 декабря 2011 г. № 1276, протоколом заседания аттестационной комиссии Министерства культуры Российской Федерации по аттестации экспертов по проведению государственной историко-культурной экспертизы от 17 февраля 2022 г.,
п р и к а з ы в а ю:

1. Аттестовать экспертов по проведению государственной историко-культурной экспертизы согласно приложению к настоящему приказу.

2. Департаменту государственной охраны культурного наследия (Р.А.Рыбало) обеспечить размещение информации об аттестованных экспертах на официальном сайте Минкультуры России в сети Интернет.

3. Контроль за исполнением настоящего приказа оставляю за собой.

Первый заместитель Министра



С.Г.Обрывалин

Приложение
к приказу Министерства культуры
Российской Федерации
от « 1 » мая 2022 г.
№ 235

Аттестованные эксперты по проведению
государственной историко-культурной экспертизы

№ п/ п	Фамилия, имя, отчество соискателя	Решение о присвоении статуса аттестованного эксперта:
1.	Мялк Анна Вадимовна	<ul style="list-style-type: none">- выявленные объекты культурного наследия в целях обоснования целесообразности включения данных объектов в реестр;- документы, обосновывающие включение объектов культурного наследия в реестр;- документы, обосновывающие исключение объектов культурного наследия из реестра;- документы, обосновывающие изменение категории историко-культурного значения объекта культурного наследия;- документы, обосновывающие отнесение объекта культурного наследия к историко-культурным заповедникам, особо ценным объектам культурного наследия народов Российской Федерации либо объектам всемирного культурного и природного наследия;- проектная документация на проведение работ по сохранению объектов культурного наследия;- документация или разделы документации, обосновывающие меры по обеспечению сохранности объекта культурного наследия, включенного в реестр, выявленного объекта культурного наследия либо объекта, обладающего признаками объекта культурного наследия, при проведении земляных, мелиоративных, хозяйственных работ, указанных в статье 30 Федерального закона от 25.06.2002 № 73-ФЗ «Об объектах культурного наследия (памятниках истории и культуры) народов Российской Федерации» (далее – Федеральный закон) работ по использованию лесов и иных работ в границах территории объекта культурного наследия либо на земельном участке, непосредственно

		<p>связанном с земельным участком в границах территории объекта культурного наследия;</p> <ul style="list-style-type: none"> - проекты зон охраны объекта культурного наследия; - документация, обосновывающая границы защитной зоны объекта культурного наследия.
2.	Михайлов Бронислав Борисович	<ul style="list-style-type: none"> - выявленные объекты культурного наследия в целях обоснования целесообразности включения данных объектов в реестр; - документы, обосновывающие включение объектов культурного наследия в реестр; - документы, обосновывающие изменение категории историко-культурного значения объекта культурного наследия.
3.	Зубков Валерий Серафимович	<ul style="list-style-type: none"> - выявленные объекты культурного наследия в целях обоснования целесообразности включения данных объектов в реестр; - земли, подлежащие воздействию земляных, строительных, мелиоративных, хозяйственных работ, предусмотренных статьей 25 Лесного кодекса Российской Федерации работ по использованию лесов (за исключением работ, указанных в пунктах 3, 4 и 7 части 1 статьи 25 Лесного кодекса Российской Федерации) и иных работ, в случае, если указанные земли расположены в границах территорий, утвержденных в соответствии с пунктом 34.2 пункта 1 статьи 9 Федерального закона; - документы, обосновывающие включение объектов культурного наследия в реестр; - документы, обосновывающие исключение объектов культурного наследия из реестра; - документация, за исключением научных отчетов о выполненных археологических полевых работах, содержащая результаты исследований, в соответствии с которыми определяется наличие или отсутствие объектов, обладающих признаками объекта культурного наследия, на земельных участках, подлежащих воздействию земляных, строительных, мелиоративных, хозяйственных работ, указанных в статье 30 Федерального закона работ по использованию лесов и иных работ; - документация или разделы документации, обосновывающие меры по обеспечению сохранности объекта культурного наследия, включенного в реестр, выявленного объекта культурного наследия либо

		<p>объекта, обладающего признаками объекта культурного наследия, при проведении земляных, мелиоративных, хозяйственных работ, указанных в статье 30 Федерального закона работ по использованию лесов и иных работ в границах территории объекта культурного наследия либо на земельном участке, непосредственно связанном с земельным участком в границах территории объекта культурного наследия.</p>
4.	Лавров Александр Георгиевич	<ul style="list-style-type: none"> - выявленные объекты культурного наследия в целях обоснования целесообразности включения данных объектов в реестр; - документы, обосновывающие включение объектов культурного наследия в реестр; - документы, обосновывающие исключение объектов культурного наследия из реестра; - документы, обосновывающие изменение категории историко-культурного значения объекта культурного наследия; - документы, обосновывающие отнесение объекта культурного наследия к историко-культурным заповедникам, особо ценным объектам культурного наследия народов Российской Федерации либо объектам всемирного культурного и природного наследия; - проектная документация на проведение работ по сохранению объектов культурного наследия; - проекты зон охраны объекта культурного наследия; - документация, обосновывающая границы защитной зоны объекта культурного наследия.
5.	Бахарева Наталия Николаевна	<ul style="list-style-type: none"> - выявленные объекты культурного наследия в целях обоснования целесообразности включения данных объектов в реестр; - документы, обосновывающие включение объектов культурного наследия в реестр; - документы, обосновывающие исключение объектов культурного наследия из реестра; - документы, обосновывающие изменение категории историко-культурного значения объекта культурного наследия; - проектная документация на проведение работ по сохранению объектов культурного наследия; - проекты зон охраны объекта культурного наследия; - документация, обосновывающая границы защитной зоны объекта культурного наследия.

6.	Болдин Игорь Вячеславович	<ul style="list-style-type: none"> - выявленные объекты культурного наследия в целях обоснования целесообразности включения данных объектов в реестр; - земли, подлежащие воздействию земляных, строительных, мелиоративных, хозяйственных работ, предусмотренных статьей 25 Лесного кодекса Российской Федерации работ по использованию лесов (за исключением работ, указанных в пунктах 3, 4 и 7 части 1 статьи 25 Лесного кодекса Российской Федерации) и иных работ, в случае, если указанные земли расположены в границах территорий, утвержденных в соответствии с пунктом 34.2 пункта 1 статьи 9 Федерального закона; - документация, за исключением научных отчетов о выполненных археологических полевых работах, содержащая результаты исследований, в соответствии с которыми определяется наличие или отсутствие объектов, обладающих признаками объекта культурного наследия, на земельных участках, подлежащих воздействию земляных, строительных, мелиоративных, хозяйственных работ, указанных в статье 30 Федерального закона работ по использованию лесов и иных работ.
7.	Быков Александр Михайлович	<ul style="list-style-type: none"> - выявленные объекты культурного наследия в целях обоснования целесообразности включения данных объектов в реестр; - документы, обосновывающие включение объектов культурного наследия в реестр; - документы, обосновывающие изменение категории историко-культурного значения объекта культурного наследия.
8.	Гулякова Олеся Владимировна	<ul style="list-style-type: none"> - документы, обосновывающие исключение объектов культурного наследия из реестра; - проектная документация на проведение работ по сохранению объектов культурного наследия; - документация или разделы документации, обосновывающие меры по обеспечению сохранности объекта культурного наследия, включенного в реестр, выявленного объекта культурного наследия либо объекта, обладающего признаками объекта культурного наследия, при проведении земляных, мелиоративных, хозяйственных работ, указанных в статье 30 Федерального закона работ по использованию лесов и иных работ в границах территории объекта культурного наследия либо на земельном участке, непосредственно

		связанном с земельным участком в границах территории объекта культурного наследия.
9.	Дубов Денис Сергеевич	<ul style="list-style-type: none"> - документы, обосновывающие включение объектов культурного наследия в реестр; - документация или разделы документации, обосновывающие меры по обеспечению сохранности объекта культурного наследия, включенного в реестр, выявленного объекта культурного наследия либо объекта, обладающего признаками объекта культурного наследия, при проведении земляных, мелиоративных, хозяйственных работ, указанных в статье 30 Федерального закона работ по использованию лесов и иных работ в границах территории объекта культурного наследия либо на земельном участке, непосредственно связанном с земельным участком в границах территории объекта культурного наследия.
10.	Зайдуллина Алина Тагировна	<ul style="list-style-type: none"> - выявленные объекты культурного наследия в целях обоснования целесообразности включения данных объектов в реестр; - документы, обосновывающие включение объектов культурного наследия в реестр; - проектная документация на проведение работ по сохранению объектов культурного наследия.
11.	Иванов Михаил Эдуардович	<ul style="list-style-type: none"> - выявленные объекты культурного наследия в целях обоснования целесообразности включения данных объектов в реестр; - документы, обосновывающие включение объектов культурного наследия в реестр; - документы, обосновывающие изменение категории историко-культурного значения объекта культурного наследия; - проекты зон охраны объекта культурного наследия.
12.	Искакова Рамзия Гаясовна	<ul style="list-style-type: none"> - выявленные объекты культурного наследия в целях обоснования целесообразности включения данных объектов в реестр; - документы, обосновывающие включение объектов культурного наследия в реестр; - документы, обосновывающие исключение объектов культурного наследия из реестра; - документы, обосновывающие изменение категории историко-культурного значения объекта культурного наследия; - проектная документация на проведение работ по сохранению объектов культурного наследия;

		<ul style="list-style-type: none"> - документация или разделы документации, обосновывающие меры по обеспечению сохранности объекта культурного наследия, включенного в реестр, выявленного объекта культурного наследия либо объекта, обладающего признаками объекта культурного наследия, при проведении земляных, мелиоративных, хозяйственных работ, указанных в статье 30 Федерального закона работ по использованию лесов и иных работ в границах территории объекта культурного наследия либо на земельном участке, непосредственно связанном с земельным участком в границах территории объекта культурного наследия; - проекты зон охраны объекта культурного наследия.
13.	Каткова Елена Викторовна	<ul style="list-style-type: none"> - выявленные объекты культурного наследия в целях обоснования целесообразности включения данных объектов в реестр; - проектная документация на проведение работ по сохранению объектов культурного наследия; - документация или разделы документации, обосновывающие меры по обеспечению сохранности объекта культурного наследия, включенного в реестр, выявленного объекта культурного наследия либо объекта, обладающего признаками объекта культурного наследия, при проведении земляных, мелиоративных, хозяйственных работ, указанных в статье 30 Федерального закона работ по использованию лесов и иных работ в границах территории объекта культурного наследия либо на земельном участке, непосредственно связанном с земельным участком в границах территории объекта культурного наследия.
14.	Клевцова Оксана Владимировна	<ul style="list-style-type: none"> - выявленные объекты культурного наследия в целях обоснования целесообразности включения данных объектов в реестр; - документы, обосновывающие включение объектов культурного наследия в реестр.
15.	Кувшинников Виктор Михайлович	<ul style="list-style-type: none"> - выявленные объекты культурного наследия в целях обоснования целесообразности включения данных объектов в реестр; - документы, обосновывающие включение объектов культурного наследия в реестр; - документы, обосновывающие исключение объектов культурного наследия из реестра;

		<ul style="list-style-type: none"> - документы, обосновывающие изменение категории историко-культурного значения объекта культурного наследия; - документы, обосновывающие отнесение объекта культурного наследия к историко-культурным заповедникам, особо ценным объектам культурного наследия народов Российской Федерации либо объектам всемирного культурного и природного наследия; - проектная документация на проведение работ по сохранению объектов культурного наследия; - документация или разделы документации, обосновывающие меры по обеспечению сохранности объекта культурного наследия, включенного в реестр, выявленного объекта культурного наследия либо объекта, обладающего признаками объекта культурного наследия, при проведении земляных, мелиоративных, хозяйственных работ, указанных в статье 30 Федерального закона работ по использованию лесов и иных работ в границах территории объекта культурного наследия либо на земельном участке, непосредственно связанном с земельным участком в границах территории объекта культурного наследия.
16.	Кузнецов Павел Федорович	<ul style="list-style-type: none"> - выявленные объекты культурного наследия в целях обоснования целесообразности включения данных объектов в реестр; - земли, подлежащие воздействию земляных, строительных, мелиоративных, хозяйственных работ, предусмотренных статьей 25 Лесного кодекса Российской Федерации работ по использованию лесов (за исключением работ, указанных в пунктах 3, 4 и 7 части 1 статьи 25 Лесного кодекса Российской Федерации) и иных работ, в случае, если указанные земли расположены в границах территорий, утвержденных в соответствии с пунктом 34.2 пункта 1 статьи 9 Федерального закона; - документы, обосновывающие включение объектов культурного наследия в реестр; - документы, обосновывающие исключение объектов культурного наследия из реестра; - документация, за исключением научных отчетов о выполненных археологических полевых работах, содержащая результаты исследований, в соответствии с которыми определяется наличие или отсутствие объектов, обладающих признаками объекта культурного наследия, на земельных участках, подлежащих

		<p>воздействию земляных, строительных, мелиоративных, хозяйственных работ, указанных в статье 30 Федерального закона работ по использованию лесов и иных работ;</p> <ul style="list-style-type: none"> - документация или разделы документации, обосновывающие меры по обеспечению сохранности объекта культурного наследия, включенного в реестр, выявленного объекта культурного наследия либо объекта, обладающего признаками объекта культурного наследия, при проведении земляных, мелиоративных, хозяйственных работ, указанных в статье 30 Федерального закона работ по использованию лесов и иных работ в границах территории объекта культурного наследия либо на земельном участке, непосредственно связанном с земельным участком в границах территории объекта культурного наследия.
17.	Ламдон Ольга Семеновна	<ul style="list-style-type: none"> - выявленные объекты культурного наследия в целях обоснования целесообразности включения данных объектов в реестр; - документы, обосновывающие включение объектов культурного наследия в реестр; - документы, обосновывающие изменение категории историко-культурного значения объекта культурного наследия.
18.	Левитан Ирина Борисовна	<ul style="list-style-type: none"> - проектная документация на проведение работ по сохранению объектов культурного наследия.
19.	Молоканов Владимир Анатольевич	<ul style="list-style-type: none"> - проектная документация на проведение работ по сохранению объектов культурного наследия.
20.	Мухаметшин Ильдар Рафикович	<ul style="list-style-type: none"> - выявленные объекты культурного наследия в целях обоснования целесообразности включения данных объектов в реестр; - документы, обосновывающие включение объектов культурного наследия в реестр; - проектная документация на проведение работ по сохранению объектов культурного наследия; - документация или разделы документации, обосновывающие меры по обеспечению сохранности объекта культурного наследия, включенного в реестр, выявленного объекта культурного наследия либо объекта, обладающего признаками объекта культурного наследия, при проведении земляных, мелиоративных, хозяйственных работ, указанных в статье 30 Федерального закона работ по использованию лесов и иных работ в границах территории объекта культурного

		наследия либо на земельном участке, непосредственно связанном с земельным участком в границах территории объекта культурного наследия.
21.	Островская Ольга Игоревна	<ul style="list-style-type: none"> - выявленные объекты культурного наследия в целях обоснования целесообразности включения данных объектов в реестр; - документы, обосновывающие включение объектов культурного наследия в реестр; - документы, обосновывающие изменение категории историко-культурного значения объекта культурного наследия; - проектная документация на проведение работ по сохранению объектов культурного наследия; - документация или разделы документации, обосновывающие меры по обеспечению сохранности объекта культурного наследия, включенного в реестр, выявленного объекта культурного наследия либо объекта, обладающего признаками объекта культурного наследия, при проведении земляных, мелиоративных, хозяйственных работ, указанных в статье 30 Федерального закона работ по использованию лесов и иных работ в границах территории объекта культурного наследия либо на земельном участке, непосредственно связанном с земельным участком в границах территории объекта культурного наследия.
22.	Пархимович Светлана Юрьевна	<ul style="list-style-type: none"> - выявленные объекты культурного наследия в целях обоснования целесообразности включения данных объектов в реестр; - земли, подлежащие воздействию земляных, строительных, мелиоративных, хозяйственных работ, предусмотренных статьей 25 Лесного кодекса Российской Федерации работ по использованию лесов (за исключением работ, указанных в пунктах 3, 4 и 7 части 1 статьи 25 Лесного кодекса Российской Федерации) и иных работ, в случае, если указанные земли расположены в границах территорий, утвержденных в соответствии с пунктом 34.2 пункта 1 статьи 9 Федерального закона; - документы, обосновывающие включение объектов культурного наследия в реестр; - документация, за исключением научных отчетов о выполненных археологических полевых работах, содержащая результаты исследований, в соответствии с которыми определяется наличие или отсутствие объектов, обладающих признаками объекта культурного

		<p>наследия, на земельных участках, подлежащих воздействию земляных, строительных, мелиоративных, хозяйственных работ, указанных в статье 30 Федерального закона работ по использованию лесов и иных работ;</p> <ul style="list-style-type: none"> - документация или разделы документации, обосновывающие меры по обеспечению сохранности объекта культурного наследия, включенного в реестр, выявленного объекта культурного наследия либо объекта, обладающего признаками объекта культурного наследия, при проведении земляных, мелиоративных, хозяйственных работ, указанных в статье 30 Федерального закона работ по использованию лесов и иных работ в границах территории объекта культурного наследия либо на земельном участке, непосредственно связанном с земельным участком в границах территории объекта культурного наследия.
23.	Петухова Нина Михайловна	<ul style="list-style-type: none"> - выявленные объекты культурного наследия в целях обоснования целесообразности включения данных объектов в реестр; - документы, обосновывающие включение объектов культурного наследия в реестр; - документы, обосновывающие исключение объектов культурного наследия из реестра; - документы, обосновывающие изменение категории историко-культурного значения объекта культурного наследия; - документы, обосновывающие отнесение объекта культурного наследия к историко-культурным заповедникам, особо ценным объектам культурного наследия народов Российской Федерации либо объектам всемирного культурного и природного наследия; - проектная документация на проведение работ по сохранению объектов культурного наследия; - документация или разделы документации, обосновывающие меры по обеспечению сохранности объекта культурного наследия, включенного в реестр, выявленного объекта культурного наследия либо объекта, обладающего признаками объекта культурного наследия, при проведении земляных, мелиоративных, хозяйственных работ, указанных в статье 30 Федерального закона работ по использованию лесов и иных работ в границах территории объекта культурного наследия либо на земельном участке, непосредственно

		<p>связанном с земельным участком в границах территории объекта культурного наследия;</p> <ul style="list-style-type: none"> - проекты зон охраны объекта культурного наследия; - документация, обосновывающая границы защитной зоны объекта культурного наследия.
24.	Рубель Александр Андреевич	<ul style="list-style-type: none"> - проекты зон охраны объекта культурного наследия.
25.	Садыков Тимур Рашитович	<ul style="list-style-type: none"> - выявленные объекты культурного наследия в целях обоснования целесообразности включения данных объектов в реестр; - документы, обосновывающие включение объектов культурного наследия в реестр.
26.	Соловьев Сергей Львович	<ul style="list-style-type: none"> - выявленные объекты культурного наследия в целях обоснования целесообразности включения данных объектов в реестр; - земли, подлежащие воздействию земляных, строительных, мелиоративных, хозяйственных работ, предусмотренных статьей 25 Лесного кодекса Российской Федерации работ по использованию лесов (за исключением работ, указанных в пунктах 3, 4 и 7 части 1 статьи 25 Лесного кодекса Российской Федерации) и иных работ, в случае, если указанные земли расположены в границах территорий, утвержденных в соответствии с пунктом 34.2 пункта 1 статьи 9 Федерального закона; - документы, обосновывающие включение объектов культурного наследия в реестр; - документы, обосновывающие исключение объектов культурного наследия из реестра; - документация, за исключением научных отчетов о выполненных археологических полевых работах, содержащая результаты исследований, в соответствии с которыми определяется наличие или отсутствие объектов, обладающих признаками объекта культурного наследия, на земельных участках, подлежащих воздействию земляных, строительных, мелиоративных, хозяйственных работ, указанных в статье 30 Федерального закона работ по использованию лесов и иных работ; - документация или разделы документации, обосновывающие меры по обеспечению сохранности объекта культурного наследия, включенного в реестр, выявленного объекта культурного наследия либо

		объекта, обладающего признаками объекта культурного наследия, при проведении земляных, мелиоративных, хозяйственных работ, указанных в статье 30 Федерального закона работ по использованию лесов и иных работ в границах территории объекта культурного наследия либо на земельном участке, непосредственно связанном с земельным участком в границах территории объекта культурного наследия.
27.	Шумилова Ольга Викторовна	- проектная документация на проведение работ по сохранению объектов культурного наследия.
28.	Юдин Александр Иванович	<ul style="list-style-type: none"> - выявленные объекты культурного наследия в целях обоснования целесообразности включения данных объектов в реестр; - земли, подлежащие воздействию земляных, строительных, мелиоративных, хозяйственных работ, предусмотренных статьей 25 Лесного кодекса Российской Федерации работ по использованию лесов (за исключением работ, указанных в пунктах 3, 4 и 7 части 1 статьи 25 Лесного кодекса Российской Федерации) и иных работ, в случае, если указанные земли расположены в границах территорий, утвержденных в соответствии с пунктом 34.2 пункта 1 статьи 9 Федерального закона; - документы, обосновывающие включение объектов культурного наследия в реестр; - документы, обосновывающие исключение объектов культурного наследия из реестра; - документация, за исключением научных отчетов о выполненных археологических полевых работах, содержащая результаты исследований, в соответствии с которыми определяется наличие или отсутствие объектов, обладающих признаками объекта культурного наследия, на земельных участках, подлежащих воздействию земляных, строительных, мелиоративных, хозяйственных работ, указанных в статье 30 Федерального закона работ по использованию лесов и иных работ; - документация или разделы документации, обосновывающие меры по обеспечению сохранности объекта культурного наследия, включенного в реестр, выявленного объекта культурного наследия либо объекта, обладающего признаками объекта культурного наследия, при проведении земляных, мелиоративных, хозяйственных работ, указанных в статье 30

		Федерального закона работ по использованию лесов и иных работ в границах территории объекта культурного наследия либо на земельном участке, непосредственно связанном с земельным участком в границах территории объекта культурного наследия.
--	--	--

Приложение 3

Копия распоряжения Комитета по государственному контролю, использованию и охране памятников правительства Санкт-Петербурга № 23-рп от 19.01.2022 г. «О включении в перечень выявленных объектов культурного наследия выявленного объекта археологического наследия «Фундамент Благовещенской церкви 1844-1849 гг.» и об утверждении границ территории выявленного объекта культурного наследия»



ПРАВИТЕЛЬСТВО САНКТ-ПЕТЕРБУРГА
КОМИТЕТ ПО ГОСУДАРСТВЕННОМУ КОНТРОЛЮ, ИСПОЛЬЗОВАНИЮ
И ОХРАНЕ ПАМЯТНИКОВ ИСТОРИИ И КУЛЬТУРЫ
РАСПОРЯЖЕНИЕ

19.01.2022

окуд
№ 23-рп

**О включении в перечень выявленных объектов
культурного наследия выявленного объекта
археологического наследия
«Фундамент Благовещенской церкви 1844-1849 гг.»
и об утверждении границ территории выявленного объекта
культурного наследия**

В соответствии с пунктом 16 статьи 16.1, пунктом 11 статьи 45.1 Федерального закона от 25.06.2002 № 73-ФЗ «Об объектах культурного наследия (памятниках истории и культуры) народов Российской Федерации» (далее – Федеральный закон), в связи с поступлением в КГИОП документов, указанных в статье 45.1 Федерального закона (рег. № 01-25-27290/21 от 19.10.2021):

1. Включить в перечень выявленных объектов культурного наследия выявленный объект археологического наследия «Фундамент Благовещенской церкви 1844-1849 гг.», расположенный по адресу: Санкт-Петербург, Адмиралтейский район, пл. Труда.

2. Утвердить границы территории выявленного объекта культурного наследия «Фундамент Благовещенской церкви 1844-1849 гг.» согласно приложению к распоряжению.

3. Начальнику Управления государственного реестра объектов культурного наследия обеспечить:


3.1. Направление собственнику земельного участка и (или) пользователю земельным участком, в границах которого расположен выявленный объект культурного наследия «Фундамент Благовещенской церкви 1844-1849 гг.», в орган местного самоуправления муниципального образования, на территории которого расположен данный объект, и в Управление Федеральной службы государственной регистрации, кадастра и картографии по Санкт-Петербургу, копий распоряжения.

3.2. Размещение распоряжения в электронной форме в локальной компьютерной сети КГИОП и его официальное опубликование.

3.3. Внесение соответствующих изменений в «Геоинформационную базу данных по объектам культурного наследия, границам и режимам зон охраны на территории Санкт-Петербурга».

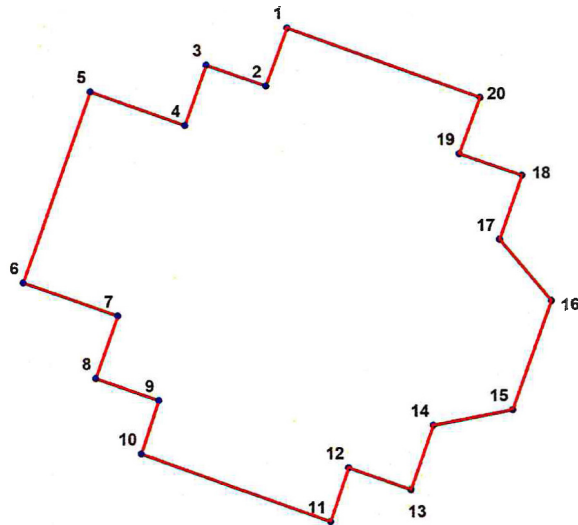
4. Контроль за выполнением распоряжения возложить на начальника Управления государственного реестра объектов культурного наследия.

Председатель Комитета

A handwritten signature in blue ink, consisting of several loops and a long horizontal stroke extending to the right.

С.В. Макаров

2. Перечень координат характерных точек границ территории выявленного объекта культурного наследия:



УСЛОВНЫЕ ОБОЗНАЧЕНИЯ:

- Граница территории выявленного объекта культурного наследия
 • 1 Номер характерной точки

Описание границ объекта:

Границы объекта проходят следующим образом (объект не выражен в рельефе):

От т.1 до т.2 на ЮЮЗ 7,4 м по заасфальтированной проезжей части ул. Труда;

От т.2, до т.3 на ССЗ 7,3 м по заасфальтированной проезжей части ул. Труда;

От т.3. до т.4 на ЮЮЗ 7,7 м по заасфальтированной проезжей части по ул. Труда до тротуара возле подземного перехода площади Труда;

От т.4, до т.5 на ССЗ 12,1 м по тротуару возле подземного перехода площади Труда до края подземного перехода;

От т.5, до т.6 на ЮЮЗ 24,6 м по тротуару от края подземного перехода до заасфальтированной проезжей части набережной Крюкова канала;

От т.6, до т.7 на ЮВ 11,5 м по заасфальтированной проезжей части набережной Крюкова канала через тротуар до заасфальтированной парковки перед ФГБУ «ЦВММ»;

От т.7, до т.8 на ЮЮЗ 8,05 м по заасфальтированной парковке перед ФГБУ «ЦВММ» до тротуара между парковкой и проезжей частью набережной Крюкова канала;

От т.8, до т.9 на ЮВ 8,14 м по тротуару между парковкой и проезжей частью набережной Крюкова канала до заасфальтированной парковки перед ФГБУ «ЦВММ»;

От т.9, до т. 10 на ЮЗ 6,7 м по заасфальтированной парковке перед ФГБУ «ЦВММ»;

От т. 10. до т.11 на ЮВ 24,5 м по заасфальтированной парковке перед ФГБУ «ЦВММ» до тротуара возле входа в ФГБУ «ЦВММ»;

От т. 11. до т. 12 на СВ 6,9 м по тротуару возле входа в ФГБУ «ЦВММ» до тротуара между заасфальтированной проезжей частью ул. Труда и парковкой ФГБУ «ЦВММ»;

От т. 12. до т. 13 на ЮВ 8,07 м по тротуару между заасфальтированной проезжей частью ул. Труда и парковкой ФГБУ «ЦВММ» до заасфальтированной проезжей части ул. Труда;

От т.13, до т.14 на СВ 8,2 м по заасфальтированной проезжей части ул. Труда;

От т.14, до т.15 на ВСВ 9,8 м по заасфальтированной проезжей части ул. Труда до заасфальтированной проезжей части ул. Якубовича;

От т.15, до т.16 на СВ 14,09 м по заасфальтированной проезжей части ул. Якубовича через тротуар возле остановки «Площадь Труда» до газона;

От т. 16. до т. 17 на СЗ 9,8 м по газону до тротуара возле остановки «Площадь Труда»;

От т.17. до т.18 на СВ 8,2 м по тротуару возле остановки «Площадь Труда»;

От т.18, до т.19 на СЗ 8,4 м по тротуару возле остановки «Площадь Труда»;

От т.19, до т.20 на СВ 7,3 м по тротуару возле остановки «Площадь Труда»;

От т.20, до т.1 на СЗ 24,9 м по тротуару возле остановки «Площадь Труда»
заасфальтированной проезжей части ул. Труда.

Номер характерной точки	Координаты характерных точек в системе координат, установленной для ведения государственного кадастра объектов недвижимости (м)	
	X	Y
1	2	3
1.	93769,19	112448,83
2.	93762,18	112446,22
3.	93764,71	112438,93
4.	93757,37	112436,32
5.	93761,46	112424,78
6.	93738,21	112416,53
7.	93734,12	112428,07
8.	93726,54	112425,38
9.	93723,87	112433,06
10.	93717,46	112430,92
11.	93709,27	112454,02
12.	93715,84	112456,22
13.	93713,19	112463,85
14.	93720,92	112466,59
15.	93722,81	112476,22
16.	93736,09	112480,93
17.	93743,63	112474,64
18.	93751,38	112477,39
19.	93754,01	112469,80
20.	93760,86	112472,34

Приложение 4

**Копия письма Комитета по государственному контролю,
использованию и охране памятников правительства
Санкт-Петербурга № 01-42-2402/23-0-0 от 26.05.2023 г.**



ПРАВИТЕЛЬСТВО САНКТ-ПЕТЕРБУРГА
КОМИТЕТ ПО ГОСУДАРСТВЕННОМУ
КОНТРОЛЮ, ИСПОЛЬЗОВАНИЮ
И ОХРАНЕ ПАМЯТНИКОВ
ИСТОРИИ И КУЛЬТУРЫ
(КГИОП)

пл. Ломоносова, д. 1, Санкт-Петербург, 191023
Тел. (812) 417-43-03, Факс (812) 710-42-45
E-mail: kgiop@gov.spb.ru
<https://www.gov.spb.ru>, <http://kgiop.ru>

Президенту Ассоциации общественных
организаций ветеранов Военно-Морского
Флота

Максимуму Н.М.

submariners@mail.ru

копия

natalia.chadina@mail.ru

№01-42-2402/23-0-0 от 26.05.2023

На № _____ от _____

Уважаемый Николай Михайлович!

Комитет по государственному контролю, использованию и охране памятников истории и культуры в связи с планируемыми работами по установке памятника русскому флотоводцу адмиралу Ф.Ф.Ушакову (далее – Памятник) на пл. Труда в Санкт-Петербурге сообщает следующее.

По имеющейся в КГИОП информации установка Памятника планируется в непосредственной близости от объекта археологического наследия «Фундамент Благовещенской церкви 1844-1849 гг.».

В целях обеспечения сохранности указанного объекта археологического наследия документация по установке Памятника должна содержать раздел по обеспечению сохранности объектов культурного наследия, расположенных на земельных участках непосредственно связанных с участком проведения работ.

Согласно требованиям ст. 30 Федерального Закона от 25.06.2002 № 73-ФЗ «Об объектах культурного наследия (памятниках истории и культуры) народов Российской Федерации» (далее – Закон № 73-ФЗ) документация или разделы документации, обосновывающие меры по обеспечению сохранности объекта культурного наследия на земельном участке, непосредственно связанном с земельным участком в границах территории объекта культурного наследия является объектом государственной историко-культурной экспертизы.

Государственная историко-культурная экспертиза проводится в соответствии с требованиями постановления Правительства Российской Федерации от 15.07.2009 № 569 «Об утверждении Положения о государственной историко-культурной экспертизе» (далее – Постановление № 569).

Дополнительно сообщаем, что согласно требованиям п. 2 ст. 40 и ст. 45.1 Закона № 73-ФЗ работами по сохранению объекта археологического наследия являются археологические раскопки с полным или частичным изъятием археологических предметов из раскопов либо археологическое наблюдение.

**Временно исполняющий
обязанности первого заместителя
председателя КГИОП**

ДОКУМЕНТ ПОДПИСАН
ЭЛЕКТРОННОЙ ПОДПИСЬЮ

Сертификат 00D5539A1EE69D66A294E911DAA40215D2
Владелец Козырева Екатерина Андреевна
Действителен с 24.10.2022 по 17.01.2024

Е.А.Козырева

Приложение 5

**Копия письма Комитета по государственному контролю,
использованию и охране памятников правительства Санкт-
Петербурга № 01-43-2019/24-1-1 от 17.04.2024 г**



ПРАВИТЕЛЬСТВО САНКТ-ПЕТЕРБУРГА

**КОМИТЕТ ПО ГОСУДАРСТВЕННОМУ КОНТРОЛЮ, ИСПОЛЬЗОВАНИЮ И ОХРАНЕ
ПАМЯТНИКОВ ИСТОРИИ И КУЛЬТУРЫ
(КГИОП)**

ул. Зодчего Росси, д. 1-3, литера А, Санкт-Петербург, 191023. Тел. (812) 417-43-03, Факс (812) 710-42-45
E-mail: kgiop@gov.spb.ru https://www.gov.spb.ru, http://kgiop.ru

№01-43-2019/24-1-1 от 17.04.2024

На № 1333958 от 09.04.2024

Рег. № 01-43-2019/24-1-0 от 10.04.2024

ЗАКЛЮЧЕНИЕ

Заказчик: Ассоциация общественных организаций ветеранов Военно-Морского Флота, 194044,
Санкт-Петербург, 7-я Красноармейская ул., д. 25, лит. А

(наименование юридического лица, Ф.И.О. физического лица, местонахождение
(местожительство), ИНН юридического лица)

Адрес объекта: Санкт-Петербург, площадь Труда

(адрес здания/сооружения/земельного участка/иного объекта, в отношении которого
планируется проведение работ)

Эскиз (эскизный проект): «Памятник Святому праведному воину Адмиралу Федору Ушакову»

(номер, серия, наименование)

Прилагаемые материалы (историческая справка, опорный план, фотофиксация, техническое
заключение, визуализация, инженерные изыскания, ландшафтные изыскания, обмеры):
представлены в составе проектных материалов

(номера, серии, наименования)

Режим зоны охраны объектов культурного наследия на территории Санкт-Петербурга,
в границах которой расположен объект: единая охранный зона ООЗ объектов культурного
наследия исторически сложившихся центральных районов Санкт-Петербурга (участок
ООЗ(32)), территория предварительных археологических разведок ЗА2.

Согласно п. 1.2.11 режима ООЗ приложения 2 к Закону установка в границах
композиционно завершенных пространств, указанных в приложении 1 к Режимам Закона,
малых архитектурных форм стационарного размещения, опор освещения, опор дорожных
знаков осуществляется после получения положительного заключения государственного
органа охраны объектов культурного наследия.

Согласно п. 1.2.12 режима ООЗ приложения 2 к Закону работы по ремонту, замене
и (или) восстановлению мощения в границах композиционно завершенных пространств,
указанных в приложении 1 к Режимам, а также по изменению исторической системы
озеленения и благоустройства, сформировавшегося до 1917 года включительно, в границах

композиционно завершенных пространств, указанных в приложении 1 к Режимам Закона, производятся после получения положительного заключения государственного органа охраны объектов культурного наследия.

Согласно п. 2.2.5.1 приложения 1 к Режимам Закона площадь Труда с лицевой застройкой входит в систему композиционно завершенных пространств. Охраняются: объемно-пространственная композиция, габариты зданий, архитектурное решение фасадов, система озеленения и благоустройства, памятники монументального искусства.

(согласно Закону Санкт-Петербурга от 24.12.2008 № 820-7,
в том числе указывается соответствующая норма,
предусматривающая необходимость получения заключения)

По результатам рассмотрения представленных документов и их анализа на предмет:
соответствия п. 1.3.1.13 и п. 1.3.1.14

(указывается предмет рассмотрения, а также соответствующий пункт постановления
Правительства Санкт-Петербурга от 29.12.2014 № 1264)

КГИОП принято решение о выдаче ЗАКЛЮЧЕНИЯ (выбрать нужное)

о соответствии режиму использования земель в границах объединенных зон охраны (**положительное заключение**)

о несоответствии режиму использования земель в границах объединенных зон охраны

(нужное отметить - "v")

Проектом предусматривается благоустройство площади Труда вокруг памятника адмиралу Ушакову.

Указанные работы соответствуют требованиям режима ООЗ(32).

Рассматриваемый земельный участок расположен частично на территории выявленного объекта мкультурного наследия «Фундамент Благовещенской церкви 1844-1849 гг.» (основание: распоряжение КГИОП от 19.01.2022 № 23-рп).

Согласно ст. 5.1 Федерального закона от 25.06.2002 № 73-ФЗ «Об объектах культурного наследия (памятниках истории и культуры) народов Российской Федерации» (далее – Закон № 73-ФЗ) на территории памятника или ансамбля запрещается проведение земляных, строительных, мелиоративных и иных работ, за исключением работ по сохранению объекта культурного наследия или его отдельных элементов.

Согласно требованиям п. 2 ст. 40 и ст. 45.1 Закона № 73-ФЗ работами по сохранению объекта археологического наследия являются археологические раскопки с полным или частичным изъятием археологических предметов из раскопов либо археологическое наблюдение.

КГИОП не возражает против проведения работ по благоустройству в границах выявленного объекта археологического наследия без выполнения земляных работ. В случае невозможности проведения работ без разборки культурного слоя (заглубления в грунт) такие работы необходимо учесть в разделе мероприятий по обеспечению сохранности выявленного объекта археологического наследия.

В соответствии с требованиями ст. 30 Закона № 73 ФЗ, документация, обосновывающая меры по сохранению объекта культурного наследия является объектом государственной историко-культурной экспертизы, акт по результатам которой должен быть представлен в КГИОП до начала производства работ по сохранению объекта культурного наследия.

(дополнительная мотивировка принятия решения)

Дополнительно сообщаем, что здание расположено в границах территории исторического поселения, утвержденного приказом Министерства Культуры Российской Федерации от 30.10.2020 № 1295 «Об утверждении предмета охраны, границ территории и требований к градостроительным регламентам в границах территории исторического поселения федерального значения город Санкт-Петербург», средовая зона № 1.

**Начальник Управления
сохранения исторической
среды**

**ДОКУМЕНТ ПОДПИСАН
ЭЛЕКТРОННОЙ ПОДПИСЬЮ**

Сертификат 1A76BC1FE0DBD0E6289781547E113594
Владелец **Козырева Екатерина Андреевна**
Действителен с 12.12.2023 по 06.03.2025

Е.А. Козырева

Приложение 6

**Материалы фотофиксации объекта культурного наследия
(объекта археологического наследия) федерального значения**



Рис. 1. Выявленный объект культурного (археологического) наследия «Фундамент Благовещенской церкви 1844-1849 гг.» по адресу: Санкт-Петербург, Адмиралтейский район, пл. Труда. Вид на территорию памятника с наб. Крюкова канала.



Рис. 2. Выявленный объект культурного (археологического) наследия «Фундамент Благовещенской церкви 1844-1849 гг.» по адресу: Санкт-Петербург, Адмиралтейский район, пл. Труда. Вид на территорию памятника с наб. Крюкова канала.



Рис. 3. Выявленный объект культурного (археологического) наследия «Фундамент Благовещенской церкви 1844-1849 гг.» по адресу: Санкт-Петербург, Адмиралтейский район, пл. Труда. Вид на территорию памятника с ул. Труда.




Рис. 4. Выявленный объект культурного (археологического) наследия «Фундамент Благовещенской церкви 1844-1849 гг.» по адресу: Санкт-Петербург, Адмиралтейский район, пл. Труда. Вид на территорию памятника с ул. Труда.



Рис. 5. Выявленный объект культурного (археологического) наследия «Фундамент Благовещенской церкви 1844-1849 гг.» по адресу: Санкт-Петербург, Адмиралтейский район, пл. Труда. Вид на территорию памятника с пл. Труда (точка съемки напротив дома по адресу: пл. Труда, д.6)



Рис. 6. Выявленный объект культурного (археологического) наследия «Фундамент Благовещенской церкви 1844-1849 гг.» по адресу: Санкт-Петербург, Адмиралтейский район, пл. Труда. Вид на территорию памятника с пл. Труда (точка съемки напротив дома по адресу: пл. Труда, д.6)



Рис. 7. Выявленный объект культурного (археологического) наследия «Фундамент Благовещенской церкви 1844-1849 гг.» по адресу: Санкт-Петербург, Адмиралтейский район, пл. Труда. Вид на территорию памятника с пл. Труда (точка съемки напротив Дворца Труда по адресу: пл. Труда, д.4)

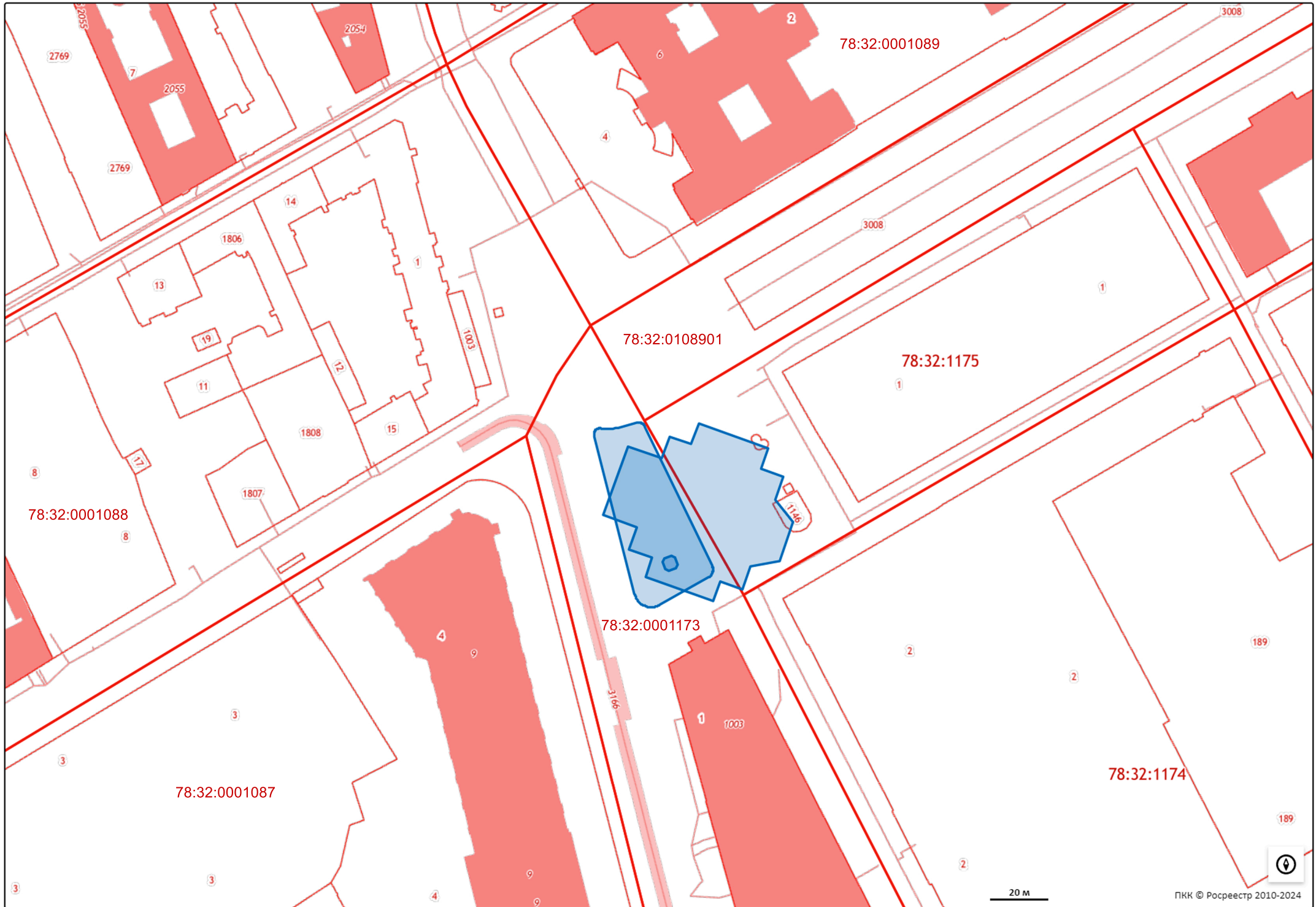


Рис. 8. Выявленный объект культурного (археологического) наследия «Фундамент Благовещенской церкви 1844-1849 гг.» по адресу: Санкт-Петербург, Адмиралтейский район, пл. Труда. Вид на территорию памятника с пл. Труда (точка съемки у проезжей части напротив Дворца Труда по адресу: пл. Труда, д.4).

Приложение 7

Схема расположения на кадастровой карте территории

Схема расположения выявленного объекта культурного (археологического) наследия «Фундамент Благовещенской церкви 1844-1849 гг.» и проектируемого объекта «Памятник Святому праведному воину адмиралу Ф. Ушакову» на публичной кадастровой карте



№ п.т.	Координаты характерных точек в системе координат, установленной для ведения государственного кадастра объектов недвижимости (м) МСК-1964 Санкт-Петербург	
	X	Y
1	2	3
ОАН		
1.	93769,19	112448,83
2.	93762,18	112446,22
3.	93764,71	112438,93
4.	93757,37	112436,32
5.	93761,46	112424,78
6.	93738,21	112416,53
7.	93734,12	112428,07
8.	93726,54	112425,38
9.	93723,87	112433,06
10.	93717,46	112430,92
И.	93709,27	112454,02
12.	93715,84	112456,22
13.	93713,19	112463,85
14.	93720,92	112466,59
15.	93722,81	112476,22
16.	93736,09	112480,93
17.	93743,63	112474,64
18.	93751,38	112477,39
19.	93754,01	112469,80
20.	93760,86	112472,34
Благоустройство		
1	93768,07	112430,57
2	93721,38	112453,44
3	93719,11	112453,71
4	93717,28	112452,34
5	93707,90	112435,83
6	93707,61	112430,69
7	93711,70	112427,31
8	93764,51	112413,58
9	93766,66	112413,74
10	93767,39	112415,77
11	93767,22	112418,73
12	93767,65	112421,66
13	93769,34	112427,93
14	93769,19	112429,48
Проектируемый памятник		
1	93723,51	112437,33
2	93724,45	112439,69
3	93723,93	112440,89
4	93721,57	112441,83
5	93720,35	112441,32
6	93719,42	112438,95
7	93719,93	112437,75
8	93722,30	112436,81

Приложение 8

**Копия письма Ассоциации общественных организаций ветеранов
Военно-Морского Флота от 13.05.2024 № 124-325
с обоснованием отсутствия возможности предоставления
правоустанавливающих документов**



Ассоциация
общественных организаций ветеранов
Военно-Морского Флота

190005, Санкт-Петербург, 7-я Красноармейская ул., д. 25, лит. А
тел/факс: +7(812) 616 28 67, e-mail: submariners@mail.ru
www.avvmf.ru www.avvmf.pф
ИНН 7826170979, ОГРН 1037860000023

**Заместителю Директора
ИИМК РАН**

Н.Ф. Соловьевой

Исх. № 124-325
от 13.05.2024г.

Уважаемая Наталья Федоровна!

Ассоциация общественных организаций ветеранов Военно-Морского Флота (далее – Ассоциация) искренне благодарит Вас за сотрудничество и взаимодействие в осуществлении реализации Постановления Правительства Санкт-Петербурга от 30 апреля 2021 года № 256 об установке памятника адмиралу Ушакову Ф.Ф..

Для исполнения данного Постановления был принят Закон Санкт-Петербурга о размещении произведений монументального искусства в соответствии с Законом Санкт-Петербурга «О границах объединенных зон охраны объектов культурного наследия, расположенных на территории Санкт-Петербурга, режимах использования земель и требованиях к градостроительным регламентам в границах указанных зон» от 15 ноября 2017 года № 691-118. В данном Законе определены номера и координаты характерных точек границ территории размещения произведения монументального искусства в системе координат, установленной для ведения государственного кадастра объектов недвижимости (м), в т.ч. для площади Труда.

Для проведения в 2018 году открытого всероссийского творческого конкурса на эскизный проект памятника, посвященного Святому праведному воину Фёдору Ушакову (адмиралу Ф.Ф. Ушакову) Комитетом по градостроительству и архитектуре Санкт-Петербурга организаторам был предоставлен ситуационный план размещения территории проектирования.

Это все документы, которыми располагает Ассоциация для проведения конкурса, изготовления памятника, установки и дальнейшей его передачи в дар городу.

Приложения:

1. Закон Санкт-Петербурга от 15.11.2017г. № 691-118.
2. Ситуационный план размещения территории проектирования.
3. Приложение №3 к Заявлению на размещение произведения монументального искусства в Санкт-Петербурге на площади Труда .

**Президент Ассоциации,
адмирал**

Н.М. Максимов

ЗАКОН САНКТ-ПЕТЕРБУРГА**О РАЗМЕЩЕНИИ ПРОИЗВЕДЕНИЙ МОНУМЕНТАЛЬНОГО ИСКУССТВА
В СООТВЕТСТВИИ С ЗАКОНОМ САНКТ-ПЕТЕРБУРГА "О ГРАНИЦАХ
ОБЪЕДИНЕННЫХ ЗОН ОХРАНЫ ОБЪЕКТОВ КУЛЬТУРНОГО НАСЛЕДИЯ,
РАСПОЛОЖЕННЫХ НА ТЕРРИТОРИИ САНКТ-ПЕТЕРБУРГА, РЕЖИМАХ
ИСПОЛЬЗОВАНИЯ ЗЕМЕЛЬ И ТРЕБОВАНИЯХ К ГРАДОСТРОИТЕЛЬНЫМ
РЕГЛАМЕНТАМ В ГРАНИЦАХ УКАЗАННЫХ ЗОН"**

Принят Законодательным Собранием Санкт-Петербурга
1 ноября 2017 года

Настоящий Закон Санкт-Петербурга регулирует отношения, связанные с установлением перечня произведений монументального искусства, размещение которых допускается в границах композиционно завершенных пространств в соответствии с Законом Санкт-Петербурга от 24 декабря 2008 года N 820-7 "О границах объединенных зон охраны объектов культурного наследия, расположенных на территории Санкт-Петербурга, режимах использования земель и требованиях к градостроительным регламентам в границах указанных зон".

Статья 1. Основные понятия и термины, используемые в настоящем Законе Санкт-Петербурга

Для целей настоящего Закона Санкт-Петербурга применяются следующие основные понятия и термины:

произведение монументального искусства (памятник) - произведение скульптуры в виде статуи, бюста, установленное на самостоятельной опоре (постаменте, пьедестале) на земельном участке, увековечивающее память о каком-либо событии или выдающейся личности;

бюст - произведение скульптуры (погрудный, плечевой или поясной портрет) в виде изображения головы и верхней части тела человека;

статуя - произведение скульптуры в виде изображения целой фигуры человека.

Статья 2. Перечень произведений монументального искусства

Перечень произведений монументального искусства, размещение которых допускается в соответствии с Законом Санкт-Петербурга от 24 декабря 2008 года N 820-7 "О границах объединенных зон охраны объектов культурного наследия, расположенных на территории Санкт-Петербурга, режимах использования земель и требованиях к градостроительным регламентам в границах указанных зон", устанавливается согласно приложению к настоящему Закону Санкт-Петербурга.

Статья 3. Принятие решения о размещении произведения монументального искусства

Размещение произведения монументального искусства осуществляется на основании решения Правительства Санкт-Петербурга, принятого в соответствии с Законом Санкт-Петербурга от 24 декабря 2008 года N 820-7 "О границах объединенных зон охраны объектов культурного наследия, расположенных на территории Санкт-Петербурга, режимах использования земель и требованиях к градостроительным регламентам в границах указанных зон", при условии принятия Законодательным Собранием Санкт-Петербурга по представлению Губернатора Санкт-Петербурга рекомендательного решения о размещении произведения монументального искусства.

Порядок принятия решения о размещении произведения монументального искусства устанавливается Правительством Санкт-Петербурга.

Статья 4. Порядок вступления в силу настоящего Закона Санкт-Петербурга

Настоящий Закон Санкт-Петербурга вступает в силу через 10 дней после дня его официального опубликования.

Губернатор Санкт-Петербурга

Г.С.Полтавченко

Санкт-Петербург

15 ноября 2017 года

№ 691-118

ПРИЛОЖЕНИЕ
к Закону Санкт-Петербурга
"О размещении произведений
монументального искусства
в соответствии с Законом
Санкт-Петербурга "О границах
объединенных зон охраны
объектов культурного наследия,
расположенных на территории
Санкт-Петербурга, режимах
использования земель
и требованиях к градостроительным
регламентам в границах
указанных зон"
от 01.11.2017 N 691-118

**ПЕРЕЧЕНЬ
ПРОИЗВЕДЕНИЙ МОНУМЕНТАЛЬНОГО ИСКУССТВА, РАЗМЕЩЕНИЕ КОТОРЫХ
ДОПУСКАЕТСЯ В СООТВЕТСТВИИ С ЗАКОНОМ САНКТ-ПЕТЕРБУРГА
ОТ 24 ДЕКАБРЯ 2008 ГОДА N 820-7 "О ГРАНИЦАХ ОБЪЕДИНЕННЫХ ЗОН
ОХРАНЫ ОБЪЕКТОВ КУЛЬТУРНОГО НАСЛЕДИЯ, РАСПОЛОЖЕННЫХ
НА ТЕРРИТОРИИ САНКТ-ПЕТЕРБУРГА, РЕЖИМАХ ИСПОЛЬЗОВАНИЯ ЗЕМЕЛЬ
И ТРЕБОВАНИЯХ К ГРАДОСТРОИТЕЛЬНЫМ РЕГЛАМЕНТАМ В ГРАНИЦАХ
УКАЗАННЫХ ЗОН"**

N п/п	Произведение монументального искусства	Территория размещения	Номера и координаты характерных точек границ территории размещения произведения монументального искусства в системе координат, установленной для ведения государственного кадастра объектов недвижимости (м)		
1	2	3	4		
1	Бюст	23 линия В.О., в створе наб. Лейтенанта Шмидта	N характерной точки	X	Y
			1	93490,20	111054,19
			2	93480,56	111038,32
			3	93475,85	111043,61
			4	93448,34	111060,17
			5	93442,50	111062,75
			6	93451,90	111078,08
2	Статуя	ул. Рубинштейна между д. 23, литера А, и д. 25	N характерной точки	X	Y
			1	93357,56	115243,77
			2	93360,43	115237,36
			3	93366,39	115239,57
			4	93363,95	115245,76
3	Статуя	ул. Малая Садовая, д. 3/54, литера А	N характерной точки	X	Y
			1	94149,72	114929,47
			2	94148,09	114937,21
			3	94118,00	114930,11

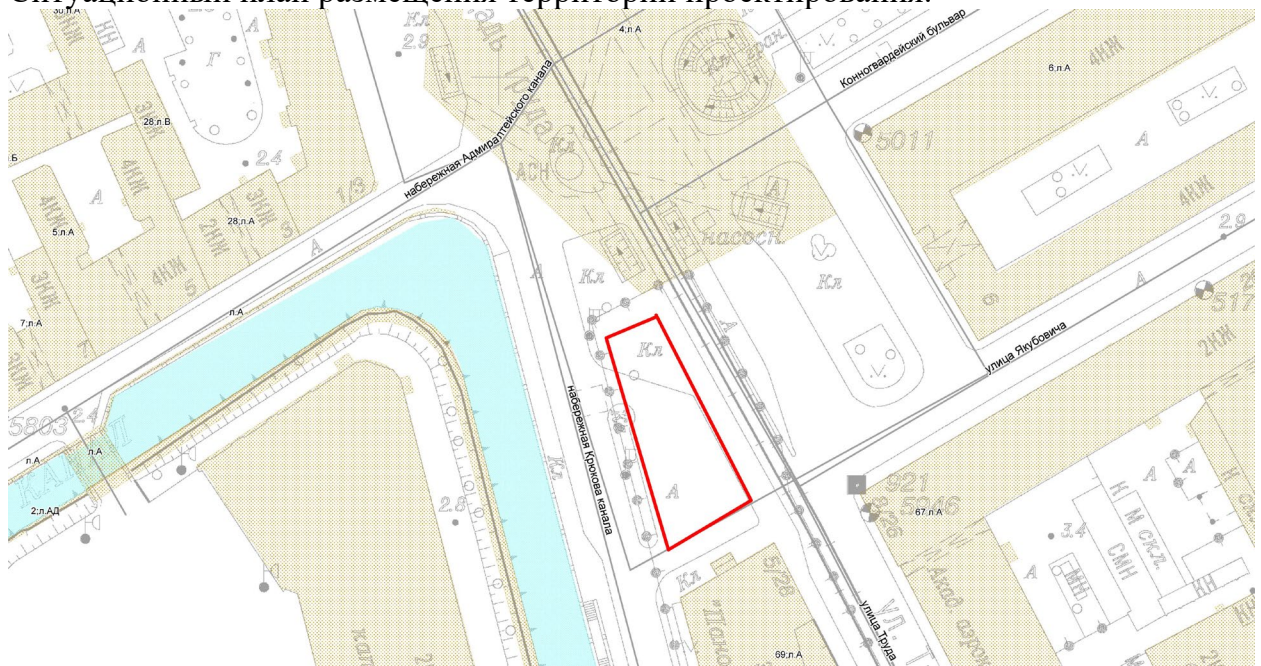
			4	94119,88	114922,37
4	Статуя	пл. Труда	N характерной точки	X	Y
			1	93698,68	112436,39
			2	93743,66	112424,22
			3	93748,69	112434,81
			4	93709,00	112454,65
5	Статуя	ул. Декабристов, д. 57	N характерной точки	X	Y
			1	111836,85	92873,67
			2	111841,03	92865,09
			3	111953,78	92917,67
			4	111950,04	92926,25

Закон Санкт-Петербурга "О размещении произведений монументального искусства в соответствии с Законом Санкт-Петербурга "О границах объединенных зон охраны объектов культурного наследия, расположенных на территории Санкт-Петербурга, режимах использования земель и требованиях к градостроительным регламентам в границах указанных зон" от 15.11.2017 N 691-118


Приложение № 2
к Положению о проведении в 2018 году
открытого всероссийского творческого конкурса
на эскизный проект памятника, посвященного
Святому праведному воину Фёдору Ушакову
(адмиралу Ф.Ф. Ушакову)

Территория по адресу: Санкт-Петербург, площадь Труда

1. Ситуационный план размещения территории проектирования.



2. Аэрофотосъемка территории проектирования



----- - границы проектирования

на размещение произведения монументального искусства
в Санкт-Петербурге на площади Труда



**Ассоциация
общественных организаций ветеранов
Военно-Морского Флота**

190005, Санкт-Петербург, 7-я Красноармейская ул., д.25 лит.А
тел/факс: +7 (812) 616 28 67
e-mail: submariners@mail.ru
www.submariners.ru

Исх. № 119-126/У
от 20 ноября 2019 г.

**Председателю Комитета
по градостроительству и архитектуре
Правительства Санкт-Петербурга –
главному архитектору Санкт-Петербурга
Григорьеву В.А.**

Уважаемый Владимир Анатольевич!

Инициатор, Ассоциация общественных организаций ветеранов Военно-Морского Флота, подтверждает намерение передать произведение монументального искусства – памятника адмиралу Федору Федоровичу Ушакову (Святому праведному воину Феодору Ушакову) после его установки по адресу: Санкт-Петербург, площадь Труда в собственность Санкт-Петербурга.

**Президент Ассоциации
общественных организаций ветеранов
Военно-Морского Флота, адмирал**

Н.М. Максимов

Исполнитель:
Чадина Н.А. +7 (921) 793 66 03

Приложение 9

Копия «Мероприятия по обеспечению сохранности объекта культурного (археологического) наследия» (шифр 2024.04.08/1ПД-СОКН), обосновывающего меры по обеспечению сохранности выявленного объекта культурного (археологического) наследия «Фундамент Благовещенской церкви 1844-1849 гг.», расположенного по адресу: Санкт-Петербург, Адмиралтейский район, пл. Труда, при производстве земляных, строительных и иных работ в рамках реализации проектного решения по объекту: «Памятник Святому праведному воину адмиралу Ф. Ушакову», разработанного ИИМК РАН



ФЕДЕРАЛЬНОЕ ГОСУДАРСТВЕННОЕ БЮДЖЕТНОЕ УЧРЕЖДЕНИЕ НАУКИ
ИНСТИТУТ ИСТОРИИ МАТЕРИАЛЬНОЙ КУЛЬТУРЫ
 РОССИЙСКОЙ АКАДЕМИИ НАУК (ИИМК РАН)

Дворцовая наб., 18, лит. А, Санкт-Петербург, 191186
 тел. +7 (812) 5715092, факс +7 (812) 5716271, Эл. почта: admin@archoe.ru
 ОКПО: 02698499, ОГРН: 1027809188527, ИНН: 7825004658, КПП: 784101001

Заказчик – Ассоциация ветеранов ВМФ

**«Памятник Святому праведному воину
 адмиралу Ф. Ушакову»**

ПРОЕКТНАЯ ДОКУМЕНТАЦИЯ

**Раздел 13. «Иная документация в случаях, предусмотренных
 федеральными законами»**

**Часть 1. Мероприятия по обеспечению сохранности объекта
 культурного (археологического) наследия**

2024.04.08/1ПД-СОКН

Том 13.1

Инд. № подл.	Подпись и дата	Взам. инв. №

2024



ФЕДЕРАЛЬНОЕ ГОСУДАРСТВЕННОЕ БЮДЖЕТНОЕ УЧРЕЖДЕНИЕ НАУКИ
ИНСТИТУТ ИСТОРИИ МАТЕРИАЛЬНОЙ КУЛЬТУРЫ
 РОССИЙСКОЙ АКАДЕМИИ НАУК (ИИМК РАН)

Дворцовая наб., 18, лит. А, Санкт-Петербург, 191186
 тел. +7 (812) 5715092, факс +7 (812) 5716271, Эл. почта: admin@archo.ru
 ОКПО: 02698499, ОГРН: 1027809188527, ИНН: 7825004658, КПП: 784101001

Заказчик – Ассоциация ветеранов ВМФ

**«Памятник Святому праведному воину
 адмиралу Ф. Ушакову»**

ПРОЕКТНАЯ ДОКУМЕНТАЦИЯ

**Раздел 13. «Иная документация в случаях, предусмотренных
 федеральными законами»**

**Часть 1. Мероприятия по обеспечению сохранности объекта
 культурного (археологического) наследия**

2024.04.08/1ПД-СОКН

Том 13.1

Директор Центра спасательной
 археологии ИИМК РАН



Соловьева Н.Ф.



2024

Инва. № подл.	Подпись и дата	Взам. инв. №

СОДЕРЖАНИЕ ТОМА

Ф. 23-14.1

Обозначение	Наименование	Примечание
2024.04.08/1ПД-СОКН-С	Содержание тома	2-3
	Раздел 13. Иная документация в случаях, предусмотренных федеральными законами	
	Часть 1. Мероприятия по обеспечению сохранности объектов культурного (археологического) наследия.	
2024.04.08/1ПД -СОКН-Т	Текстовая часть	4-65
2024.04.08/1ПД -СОКН-И	Альбом иллюстраций	66-90
2024.04.08/1ПД -СОКН	Таблица регистрации изменений	91
Приложение А	Копия технического задания на проведение научно-исследовательских археологических работ в виде разработки раздела документации, обосновывающей меры по обеспечению сохранности объекта археологического наследия «Фундамент Благовещенской церкви 1844-1849 гг.», расположенного на земельном участке, выделенном под установку памятника русскому флотоводцу адмиралу Ф.Ф. Ушакову на пл. Труда в Санкт-Петербурге	92-93
Приложение Б	Копия письма КГИОП № 01-42-2402/23-0-0 от 26.05.2023 г.	94
Приложение В	Копия распоряжения комитета по	95-99

Взам. инв. №												
	Подпись и дата											
Инв. № подл.	2024.04.08/1ПД-СОКН-С											
	Изм.	Кол.уч	Лист	№ док.	Подп.	Дата						
	Разраб.		Бочкарева			05.24						
	Утв.		Соловьева			05.24						
Содержание тома 13.1						<table border="1"> <tr> <td>Стадия</td> <td>Лист</td> <td>Листов</td> </tr> <tr> <td>П</td> <td>1</td> <td>3</td> </tr> </table>	Стадия	Лист	Листов	П	1	3
Стадия	Лист	Листов										
П	1	3										
ИИМК РАН												

Обозначение	Наименование	Примечание
	государственному контролю, использованию и охране памятников правительства Санкт-Петербурга № 23-рп от 19.01.2022 г. «О включении в перечень выявленных объектов культурного наследия выявленного объекта археологического наследия «Фундамент Благовещенской церкви 1844-1849 гг.» и об утверждении границ территории выявленного объекта культурного наследия»	
	<u>Графическая часть</u>	
2024.04.08/1ПД-СОКН, лист 1	ОАН «Фундамент Благовещенской церкви 1844-1849 гг.», Топографический план. М 1:500	100
2024.04.08/1ПД-ПОС-ГЧ.2, лист 2	Строительный генеральный план основного периода строительства, реконструкции, капитального ремонта. М 1:500	101

Инв. № подл.	Подпись и дата	Взам. инв. №							Лист
									2
			2024.04.08/1ПД-СОКН-С						
Изм.	К.уч.	Лист	Недок	Подп.	Дата				

СОДЕРЖАНИЕ ТЕКСТОВОЙ ЧАСТИ

Лист

1	Общие положения	7
1.1	Исходные данные для разработки документации	8
1.2	Правовые аспекты.....	9
2	Информация об объекте культурного наследия	13
2.1	Сведения об объекте культурного наследия	13
2.2	Сведения о земельных участках, в границах которых расположен объект культурного наследия	19
3	Информация о земельном участке	22
3.1	Характеристика района строительства, сведения о топографических, физико-географических, геоморфологических, инженерно-геологических и гидрологических условиях участка, предоставленного для размещения объекта строительства	22
3.1.1	Сведения о топографических условиях участка	22
3.1.2	Физико-географическая, геоморфологическая и инженерно-геологическая характеристики участка.....	23
3.1.3	Характеристика земельного участка, предназначенного для строительства, реконструкции объекта капитального строительства, обоснование необходимости использования для строительства, реконструкции иных земельных участков вне земельного участка, предназначенного для строительства, реконструкции.....	26
3.1.4	Оценка развитости транспортной инфраструктуры и транспортная схема доставки материально-технических ресурсов	27
3.2	Краткая историческая справка	29
3.2.1	История освоения и застройки участка проектирования.....	29
3.2.2	Благовещенская церковь	35
3.2.3	Анализ картографического материала	37
4	Описание основных проектных решений, технологии производства и технологической последовательности работ	41
4.1	Общие сведения	41
4.2	Проектные решения	41
4.3	Организационно-технологическая схема	42
4.3.1	Общая организация производства работ	43
4.3.2	Подготовительный период.....	44
4.3.3	Основной период.....	45

Взам. инв. №								
	Подпись и дата							
Инв. № подл.	2024.04.08/1ПД-СОКН-Т							
	Изм.	Кол.уч	Лист	Недок.	Подп.	Дата		
Разраб.		Бочкарева			05.24	Стадия	Лист	Листов
Утв.		Соловьева			05.24	П	1	62
Мероприятия по обеспечению сохранности объектов культурного наследия						ИИМК РАН		

4.4	Технологии и методы производства работ	45
4.4.1	Работы подготовительного периода.....	45
4.4.2	Работы основного периода.....	48
5	Оценка воздействия планируемых строительных мероприятий на сохранность объектов археологического наследия	52
5.1	Результаты анализа взаиморасположения объекта культурного наследия и объектов строительства	52
5.2	Влияние проектируемого объекта строительства на объект культурного (археологического) наследия во время последующей эксплуатации	52
6	Решения по обеспечению сохранности объекта культурного (археологического) наследия	54
7	Выводы.....	57
	Перечень принятых сокращений	58
	Список литературы и источников	59
	Перечень нормативной документации.....	61
	Список иллюстраций	64

Всего в текстовой части 62 страницы

Инв. № подл. 000000000	Подпись и дата	Взам. инв. №					Лист 2
Изм.	К.уч.	Лист	Недок	Подп.	Дата	2024.04.08/1ПД-СОКН-Т	

Перечень таблиц

Таблица 2.1. – Таблица координат поворотных точек границ территории объекта культурного наследия «Фундамент Благовещенской церкви 1844-1849 гг.» (МСК-1964 г. Санкт-Петербург)..... 16

Перечень рисунков

Рис. 2.1. Схема границ территории выявленного объекта культурного наследия «Фундамент Благовещенской церкви 1844-1849 гг.» 17

Рис. 2.2. Графическое описание границ территории выявленного объекта культурного наследия..... 18

Рис. 2.3 – Место расположения ОКН «Фундамент Благовещенской церкви 1844-1849 гг.» на кадастровой карте 21

Инв. № подл. 000000000	Подпись и дата	Взам. инв. №					Лист 3
			2024.04.08/1ПД-СОКН-Т				
Изм.	К.уч.	Лист	Недок	Подп.	Дата		

1 ОБЩИЕ ПОЛОЖЕНИЯ

Настоящий раздел проектной документации разработан в соответствии с государственными нормами, правилами и стандартами, заданием на проектирование, техническим заданием на проведение научно-исследовательских археологических работ, техническими регламентами, и с соблюдением технических условий, а также требованиями Федерального закона № 73-ФЗ от 25.06.2002 г.

Основной целью составления данного раздела является обеспечение сохранности выявленного объекта культурного (археологического) наследия «Фундамент Благовещенской церкви 1844-1849 гг.» в ходе реализации проектного решения по объекту: Памятник Святому праведному воину адмиралу Ф. Ушакову».

В процессе разработки раздела были поставлены следующие задачи:

1. Исследование и построение схем исторических этапов изменения планировочной и объемно-пространственной структуры объекта изысканий, приведение графических материалов и геоподосновы к единому масштабу и совмещение с единой геоподосновой, инструментальная геодезическая съемка, натурный осмотр территории исследований с проведением необходимых замеров и фиксации.

2. Составление исторической справки в отношении объекта культурного (археологического) наследия, связанного с территорией, отведенной под реализацию проектного решения, на основе архивных и библиографических данных, с момента хозяйственного освоения данной территории.

3. Расчет рисков и оценка воздействия реализации проектного решения на выявленный объект культурного (археологического) наследия «Фундамент Благовещенской церкви 1844-1849 гг.».

Разработка настоящего Раздела об обеспечении сохранности объекта культурного (археологического) наследия проходила в два этапа:

1 этап – ознакомление с литературными, картографическими, архивными и музейными материалами, касающимися выявленного объекта культурного (археологического) наследия «Фундамент Благовещенской церкви 1844-1849 гг.».

2 этап – соотнесение границ ОКН с территорией проектируемого строительства, анализ рисков и расчет угроз сохранности выявленного объекта культурного (археологического) наследия «Фундамент Благовещенской церкви 1844-1849 гг.», разработка мероприятий по обеспечению его сохранности, а также дополнительных мероприятий, соблюдение которых необходимо при проведении работ.

По результатам были определены рекомендации по обеспечению сохранности выявленного объекта культурного (археологического) наследия «Фундамент Благовещенской церкви 1844-1849 гг.» при производстве земляных, строительных и иных работ в рамках реализации проектного решения по объекту «Памятник Святому праведному воину адмиралу Ф. Ушакову».

С учетом полученных данных были в итоговом виде сведены предварительные мероприятия охраны, дополнительные рекомендации на период проведения

Изм. № подл.	00000000	Взам. инв. №	Подпись и дата							Лист
										4
Изм.	К.уч.	Лист	Недок	Подп.	Дата	2024.04.08/1ПД-СОКН-Т				

строительных работ, обеспечивающие сохранность указанного объекта культурного (археологического) наследия.

Проведена обработка графической информации, в том числе геодезических материалов инструментальной съемки, обработка и аннотирование материалов фотофиксации. Разработан и смакетирован текст раздела проектной документации по обеспечению сохранности объекта культурного наследия, проведены полиграфические и переплётные работы.

1.1 Исходные данные для разработки документации

Документация разработана на основании:

- а) Технического задания на проведение научно-исследовательских археологических работ в виде разработки раздела документации, обосновывающей меры по обеспечению сохранности объекта археологического наследия «Фундамент Благовещенской церкви 1844-1849 гг.», расположенного на земельном участке, выделенном под установку памятника русскому флотоводцу адмиралу Ф.Ф. Ушакову на пл. Труда в Санкт-Петербурге (приложение А);
- б) Письма КГИОП № 01-42-2402/23-0-0 ОТ 26.05.2023 г.
- в) Ч. 2 ст. 36 Закона Российской Федерации № 73-ФЗ «Об объектах культурного наследия (памятниках истории и культуры) народов Российской Федерации».

В качестве исходных данных для разработки Раздела были использованы:

1. Распоряжение комитета по государственному контролю, использованию и охране памятников правительства Санкт-Петербурга № 23-рп от 19.01.2022 г. «О включении в перечень выявленных объектов культурного наследия выявленного объекта археологического наследия «Фундамент Благовещенской церкви 1844-1849 гг.» и об утверждении границ территории выявленного объекта культурного наследия»;

2. Полный научно-технический отчет «Историко-культурное научное археологическое обследование (разведки) с целью проведения государственной историко-культурной экспертизы земельного участка по объекту: "Санкт-Петербург, Адмиралтейский район. Создание (реконструкция) декоративного наружного освещения архитектурного ансамбля пл. Труда. Технологические и конструктивные решения линейного объекта. Наружное освещение", расположенного по адресу: Санкт-Петербург, пл. Труда» (Субботин А.В., ИИМК РАН, СПб, 2021)

3. Информация о вновь выявленном объекте культурного (археологического) наследия «Фундамент Благовещенской церкви 1844-1849 гг.» (Субботин А.В., ИИМК РАН, СПб, 2021).

Разработка настоящего раздела выполнялась с учетом сведений и данных о проектных решениях, указанных в проектной документации и рабочей документации по объекту: «Памятник Святому праведному воину адмиралу Ф. Ушакову»:

Взам. инв. №		Подпись и дата	Изм.	К.уч.	Лист	Недок	Подп.	Дата	2024.04.08/1ПД-СОКН-Т	Лист
	00000000									5

- **Эскизный проект памятника Святому праведному воину адмиралу Федору Ушакову. Санкт-Петербург. 2020;**
- **Проектная документация**
 - Раздел «Проект организации строительства». Шифр 2024.04.08/1ПД-ПОС. Санкт-Петербург. 2024.

1.2 Правовые аспекты

В понятия охраны и сохранения культурного слоя включаются мероприятия, определенные Федеральным законом Российской Федерации от 25 июня 2002 года №73-ФЗ "Об объектах культурного наследия (памятниках истории и культуры) народов Российской Федерации".

Федеральный закон регулирует отношения в области сохранения, использования, популяризации и государственной охраны объектов культурного наследия народов Российской Федерации. Закон направлен на реализацию конституционного права каждого на доступ к культурным ценностям и конституционной обязанности заботиться о сохранении исторического и культурного наследия, на реализацию прав народов на развитие своей культурно-национальной самобытности, защиту, восстановление и сохранение историко-культурной среды и сохранение источников информации о зарождении и развитии культуры.

Непосредственная задача, решаемая в рамках этой цели – выявление и обеспечение сохранности всех историко-культурных памятников, которые могут быть уничтожены или частично пострадать при строительстве и последующей эксплуатации объектов капитального строительства, определение границ и статуса памятников, для которых должен быть определен режим использования и мероприятия по сохранности.

Объекты культурного наследия являются неотъемлемой частью всемирного культурного наследия. Государство гарантирует сохранность объектов культурного наследия народов Российской Федерации в интересах настоящего и будущего поколений. Закон определил в качестве одной из приоритетных задач органов государственной власти Российской Федерации и органов государственной власти субъектов Российской Федерации охрану объектов культурного наследия.

Археологические памятники – собирательное название различных остатков и следов жизни и деятельности человека, по которым археологи изучают историю прошлого.

К археологическим памятникам, прежде всего, относятся места поселений, на которых образовался культурный слой, то есть система напластований, отложившихся в результате жизнедеятельности людей и насыщенных остатками вещей, построек и других сооружений. К памятникам археологии также относят места древних захоронений (грунтовые могильники, сопки, курганы), каменные изваяния, местонахождения наскальных рисунков (петроглифов), древние горные выработки, культовые места (святилища, чашечные камни, ритуальные конструкции).

Взам. инв. №	Подпись и дата	Инд. № подл. 00000000							Лист
									6
		2024.04.08/1ПД-СОКН-Т							
Изм.	К.уч.	Лист	Недок	Подп.	Дата				

Уникальность любого археологического памятника как исторического источника делает необходимым самое тщательное его изучение, а также сохранение еще не исследованных полностью памятников. Поэтому любым строительным работам должно предшествовать археологическое обследование территории их проведения и, в случае обнаружения археологических объектов и невозможности их сохранения в процессе строительства, должны быть проведены спасательные археологические раскопки.

Статья 36 Закона Российской Федерации №73-ФЗ «Об объектах культурного наследия (памятниках истории и культуры) народов Российской Федерации» гласит:

«1. Проектирование и проведение земляных, строительных, мелиоративных, хозяйственных работ, указанных в статье 30 настоящего Федерального закона работ по использованию лесов и иных работ осуществляются при отсутствии на данной территории объектов культурного наследия, включенных в реестр, выявленных объектов культурного наследия или объектов, обладающих признаками объекта культурного наследия, либо при условии соблюдения техническим заказчиком (застройщиком) объекта капитального строительства, заказчиками других видов работ, лицом, проводящим указанные работы, требований настоящей статьи.

2. Изыскательские, проектные, земляные, строительные, мелиоративные, хозяйственные работы, указанные в статье 30 настоящего Федерального закона работы по использованию лесов и иные работы в границах территории объекта культурного наследия, включенного в реестр, проводятся при условии соблюдения установленных статьей 5.1 настоящего Федерального закона требований к осуществлению деятельности в границах территории объекта культурного наследия, особого режима использования земельного участка, в границах которого располагается объект археологического наследия, и при условии реализации согласованных соответствующим органом охраны объектов культурного наследия, определенным пунктом 2 статьи 45 настоящего Федерального закона, обязательных разделов об обеспечении сохранности указанных объектов культурного наследия в проектах проведения таких работ или проектов обеспечения сохранности указанных объектов культурного наследия либо плана проведения спасательных археологических полевых работ, включающих оценку воздействия проводимых работ на указанные объекты культурного наследия.

3. Строительные и иные работы на земельном участке, непосредственно связанном с земельным участком в границах территории объекта культурного наследия, проводятся при наличии в проектной документации разделов об обеспечении сохранности указанного объекта культурного наследия или о проведении спасательных археологических полевых работ или проекта обеспечения сохранности указанного объекта культурного наследия либо плана проведения спасательных археологических полевых работ, включающих оценку воздействия проводимых работ на указанный объект культурного наследия, согласованных с региональным органом охраны объектов культурного наследия.

Изм.	К.уч.	Лист	Недок	Подп.	Дата	Индв. № подл. 00000000	Подпись и дата	Взам. инв. №	Лист
									7
2024.04.08/1ПД-СОКН-Т									

4. В случае обнаружения в ходе проведения изыскательских, проектных, земляных, строительных, мелиоративных, хозяйственных работ, указанных в статье 30 настоящего Федерального закона работ по использованию лесов и иных работ объекта, обладающего признаками объекта культурного наследия, в том числе объекта археологического наследия, заказчик указанных работ, технический заказчик (застройщик) объекта капитального строительства, лицо, проводящее указанные работы, обязаны незамедлительно приостановить указанные работы и в течение трех дней со дня обнаружения такого объекта направить в региональный орган охраны объектов культурного наследия письменное заявление об обнаруженном объекте культурного наследия.

Региональный орган охраны объектов культурного наследия, которым получено такое заявление, организует работу по определению историко-культурной ценности такого объекта в порядке, установленном законами или иными нормативными правовыми актами субъектов Российской Федерации, на территории которых находится обнаруженный объект культурного наследия.

5. В случае обнаружения объекта археологического наследия уведомление о выявленном объекте археологического наследия, содержащее информацию, предусмотренную пунктом 11 статьи 45.1 настоящего Федерального закона, а также сведения о предусмотренном пунктом 5 статьи 5.1 настоящего Федерального закона особом режиме использования земельного участка, в границах которого располагается выявленный объект археологического наследия, направляются региональным органом охраны объектов культурного наследия заказчику указанных работ, техническому заказчику (застройщику) объекта капитального строительства, лицу, проводящему указанные работы.

Указанные лица обязаны соблюдать предусмотренный пунктом 5 статьи 5.1 настоящего Федерального закона особый режим использования земельного участка, в границах которого располагается выявленный объект археологического наследия.

6. В случае отнесения объекта, обнаруженного в ходе указанных в пункте 4 настоящей статьи работ, к выявленным объектам культурного наследия региональный орган охраны объектов культурного наследия уведомляет лиц, указанных в пункте 5 настоящей статьи, о включении такого объекта в перечень выявленных объектов культурного наследия с приложением копии решения о включении объекта в указанный перечень, а также о необходимости выполнять требования к содержанию и использованию выявленного объекта культурного наследия, определенные пунктами 1-3 статьи 47.3 настоящего Федерального закона.

Региональный орган охраны объектов культурного наследия определяет мероприятия по обеспечению сохранности выявленного объекта культурного наследия либо выявленного объекта археологического наследия, включающие в себя обеспечение техническим заказчиком (застройщиком) объекта капитального строительства, заказчиком работ, указанных в пункте 4 настоящей статьи, разработки проекта обеспечения сохранности данного выявленного объекта культурного наследия либо плана проведения спасательных археологических полевых работ.

Изм.	К.уч.	Лист	Недок	Подп.	Дата	Индв. № подл. 00000000	Подпись и дата	Взам. инв. №	Лист
									8
2024.04.08/1ПД-СОКН-Т									

В случае принятия решения об отказе во включении указанного в пункте 4 настоящей статьи объекта в перечень выявленных объектов культурного наследия в течение трех рабочих дней со дня принятия такого решения региональный орган охраны объектов культурного наследия направляет копию указанного решения и разрешение на возобновление работ лицу, указанному в пункте 5 настоящей статьи».

Инв. № подл. 000000000	Подпись и дата					Взам. инв. №
Изм.	К.уч.	Лист	Недок	Подп.	Дата	Лист 9
2024.04.08/1ПД-СОКН-Т						

2 ИНФОРМАЦИЯ ОБ ОБЪЕКТЕ КУЛЬТУРНОГО НАСЛЕДИЯ

2.1 Сведения об объекте культурного наследия

Наименование

Фундамент Благовещенской церкви 1844-1849 гг.

Датировка

1844-1849 гг.

Категория

Выявленный объект культурного наследия.

Вид

Памятник (объект археологического наследия).

Адрес (местонахождение)

Санкт-Петербург, Адмиралтейский район, пл. Труда.

Обстоятельства выявления и история исследования

В сентябре 2021 года городским отрядом археологической экспедиции ИИМК РАН производилось научное археологическое обследование (разведки). Работы проводились на основании Открытого листа № 2031-2021, выданного Субботину Андрею Викторовичу на право проведения археологических полевых работ (археологических разведок) на территории Адмиралтейского, Василеостровского, Красногвардейского, Кронштадтского, Московского, Невского и Центрального районов. Срок действия Открытого листа с 20 августа 2021 года по 31 декабря 2021 года.

В ходе производства работ в одном из шурфов под насыпными грунтами Нового и Новейшего времени общей мощностью 1,5-1,6 м был выявлен фрагмент кирпичной стены на бутовом фундаменте утраченной Благовещенской церкви 1844-1849 гг.

Таким образом, в результате археологических работ 2021 года на площади Труда был выявлен объект культурного (археологического) наследия (ОКН), представляющий собой остатки фундамента Благовещенской церкви 1844-1849 гг.

Документы о постановке на государственную охрану

Распоряжение Комитета по государственному контролю, использованию и охране памятников истории и культуры № 23-рп от 19.01.2020 г. «О включении в перечень выявленных объектов культурного наследия выявленного объекта археологического наследия «Фундамент Благовещенской церкви 1844-1849 гг.» и об утверждении границ территории выявленного объекта культурного наследия».

Описание объекта

Благовещенская церковь (Церковь во имя Благовещения Пресвятой Богородицы) – трёхпрестольный величественный храм в русско-византийском стиле был построен по проекту арх. Константина Тона для лейб-гвардии Конного полка¹. Дата основания храма 1844-1849 гг.

¹ www.citywals.ru

Изм.	К.уч.	Лист	Недок	Подп.	Дата	Инв. № подл. 00000000	Подпись и дата	Взам. инв. №	Лист 10

Каменная церковь в плане имела вид продолговатого креста с полуциркульным алтарем. Над храмом возвышались пять куполов. Во внешнем облике его сочетались черты русского стиля и классицизма. В наружной отделке здания были использованы путиловский камень и финский гранит. Фасад украшали барельефы работы Н. А. Рамазанова. Внутри храм был отделан искусственным мрамором; лепные украшения из алебаstra местами позолочены. Стены покрывали росписи².

Каждый угол здания был обработан тремя колоннами, собранными в пучок. Стилизованные шатры и кокошники, украшавшие здание, соединились с ренессансными мотивами в оформлении фронтонов³.

В церкви было три придела: главный – во имя Благовещения Пресвятой Богородицы; правый – во имя святителя и чудотворца Николая; левый – во имя пророчицы Анны. Иконостасы во всех приделах украшали резные колонны, капители и проч., царские врата и боковые двери были прорезные⁴.

Этот трехпридельный храм с восьмигранным завершением в центре был заложен 2 июля 1844 митрополитом Антонием (Рафальским) в присутствии Николая I, на чьи средства он преимущественно и строился. Автором проекта, созданного в „итало-византийском“ стиле, был К. А. Тон, который руководил строительством при помощи Г. Х. Штегемана. 20 марта 1849 главный священник армии и флота освятил в присутствии Николая I этот изящный храм, стоивший 311 тыс. руб. серебром. От него получили свое название площадь и улица⁵.

Иконы для иконостасов написали на холсте известные профессора Академии художеств – А. Т. Марков, П. М. Шамшин, Ф. А. Бруни, М. И. Скотти, В. К. Шебуев. Запрестольный образ в главном приделе – Богоявление Господне – профессор Жеваго⁶.

Святынями и достопримечательностями храма являлись напрестольный крест с двадцатью пятью частицами святых мощей угодников Божиих; напрестольный крест с двадцатью пятью частицами святых мощей угодников; печатное Евангелие XVII в.; серебряные сосуды для святого причастия работы санкт-петербургского мастера Захара Дейхмана. В ризнице храма хранились пожертвования, в том числе императорской фамилии, а также мундиры Александра I и Николая I как «знак царской любви к войскам и в вознаграждение по заслугам их в память о государях-благодетелях, изволивших носить их». В церкви хранились также георгиевские штандарты, высочайше пожалованные полку за боевые заслуги. В ней были установлены бронзовые доски с именами павших под Аустерлицем и Бородином⁷. Также там хранились полковые знамена и штандарты. Императрица Елизавета Петровна еще в 1749 подарила церкви три лампы из серебра работы ювелира Я. Лео, а вел. кн. Николай Николаевич-старший в 1815 - греческую икону "Благовещение", которую он получил в Святой Земле от Иерусалимского Патриарха.

² Длужневская Г.В. Утраченные храмы Петербурга. СПб, 2003. С. 124-125.

³ www.citywals.ru

⁴ Длужневская Г.В. Утраченные храмы Петербурга. СПб, 2003. С. 125.

⁵ www.citywals.ru

⁶ Длужневская Г.В. Утраченные храмы Петербурга. СПб, 2003. С. 125.

⁷ Там же. С. 125.

Взам. инв. №							
Подпись и дата							
Инв. № подл.	00000000						
Изм.	К.уч.	Лист	Недок	Подп.	Дата	2024.04.08/1ПД-СОКН-Т	Лист
							11

В склепе храма, где находился небольшой Владимирский придел, были погребены два полковых командира - кн. А. Ф. Орлов и кн. В. Д. Голицын⁸.

К храму, имевшему свой приход, была приписана каменная церковь св. Ольги, выстроенная в 1907–1909 в летнем лагере полка в Красном Селе. Действовало благотворительное общество, содержавшее детский приют⁹.

Храм был закрыт в октябре 1928, а весной-летом 1929 г. снесен, как "мешавший трамвайному движению"¹⁰.

В ходе археологических работ 2021 года по выявлению утраченного сооружения «Фундамент Благовещенской церкви 1844-1849 гг.», шурфом №2 удалось зафиксировать: фрагмент северо-западной стены в месте её поворота на алтарную часть (апсида), юго-восточный угол церкви, фрагмент южной стены с мощением и основанием для крылечка, фрагмент стены и крыльца у центрального, западного входа Благовещенской церкви. Мощность фундаментов Благовещенской церкви составляет 1,72 м, ширина стен – 1,1-1,2 м. Фундамент, сложенный из известняковых плит, уложен на каменные валуны, стоящие на деревянных лежнях диаметром 0,3-0,33 м.

В ходе проведения археологических разведочных работ на территории обнаружения фундамента утраченной Благовещенской церкви 1844-1849 гг. была собрана коллекция находок, отражающая материальную культуру населения Ивангорода XIX- сер. XX вв.

Археологические разведочные работы позволили произвести архитектурные обмеры, уточнить степень сохранности фундаментов, привязать границы памятника к современной топооснове и установить границу его охранной зоны.

В настоящее время участок, на котором расположен фундамент утраченной Благовещенской церкви, находится на площади Труда. Площадь труда расположена между Английской набережной, Конногвардейским бульваром, улицей Якубовича, набережной Крюкова канала, улицей Труда и ул. Якубовича.

Историко-культурная ценность объекта

Конному полку принадлежала территория между Сенатской площадью и Крюковым каналом, южнее Галерной улицы. Эта часть города была окраиной – только вдоль набережной Невы стояли солидные особняки, в глубине же тянулись пустыри, лесные склады казармы и лишь монументальные корпуса Новой Голландии высились среди них¹¹.

В 1840-х годах завершалось формирование замечательного архитектурного ансамбля – системы центральных площадей Петербурга. Особенно большие работы шли на Исаакиевской площади: здесь заканчивали строительство собора, начинали сооружение зданий Министерства государственных имуществ. Территория западнее площади оказалась в непосредственной связи с ансамблем центра; её значение в городе усугубляется в связи с началом работ по сооружению (1842 г.) первого

⁸ www.citywals.ru

⁹ www.citywals.ru

¹⁰ Длужневская Г.В. Утраченные храмы Петербурга. Спб, 2003. С. 125.

¹¹ Славина Т.А. Константин Тон. Ленинград, 1982. С. 76.

Взам. инв. №							
Подпись и дата							
Инв. № подл.	00000000						
Изм.	К.уч.	Лист	Недок	Подп.	Дата	2024.04.08/1ПД-СОКН-Т	Лист
							12

постоянного моста через Неву – Благовещенского. Начались благоустройство и застройка территории. Засыпали последний – западный – отрезок Адмиралтейского канала, на его месте по проекту архитектора Н. Е. Ефимова устроили бульвар (Конногвардейский). В начале бульвара, у Конногвардейского манежа Кваренги в 1845 году установили две триумфальные колонны со статуями Победы. Чтобы устроить проезд к новому мосту, пришлось засыпать часть Крюкова канала, образовалась новая Благовещенская площадь (ныне площадь Труда), на которой, близ бульвара, и встала тоновская церковь. Таким образом, еще один вновь осваиваемый участок города получил архитектурную доминанту; получала оформление и новая предмостная площадь. Вместе с другими церквями Тона церковь Конного полка вошла в число композиционных центров, дополнивших по периферии города исторически сложившуюся систему вертикалей, контрастировавших с его относительно невысокой застройкой¹².

Таким образом, выявленный объект культурного (археологического) наследия содержит важную информацию об одной из важнейших архитектурных доминант Петербурга 40-х гг. XIX в.

Описание границ

Границы объекта определяются по локализованным шурфам ИИМК РАН 2021 г., выявившим фрагмент фундамента Благовещенской церкви 1844-1849 гг. путем совмещения исторических карт и современной топоосновы.

Территория ОКН представляет собой многоугольник подпрямоугольной формы, повторяющей контуры утраченного храма, площадь объекта составила 0,2 га.

Границы выявленного объекта определены поворотными точками 1-20 (см. рис. 2.2) Координаты поворотных точек объекта (в местной системе координат г. Санкт-Петербурга МСК-1964) представлены в таблице 2.1.

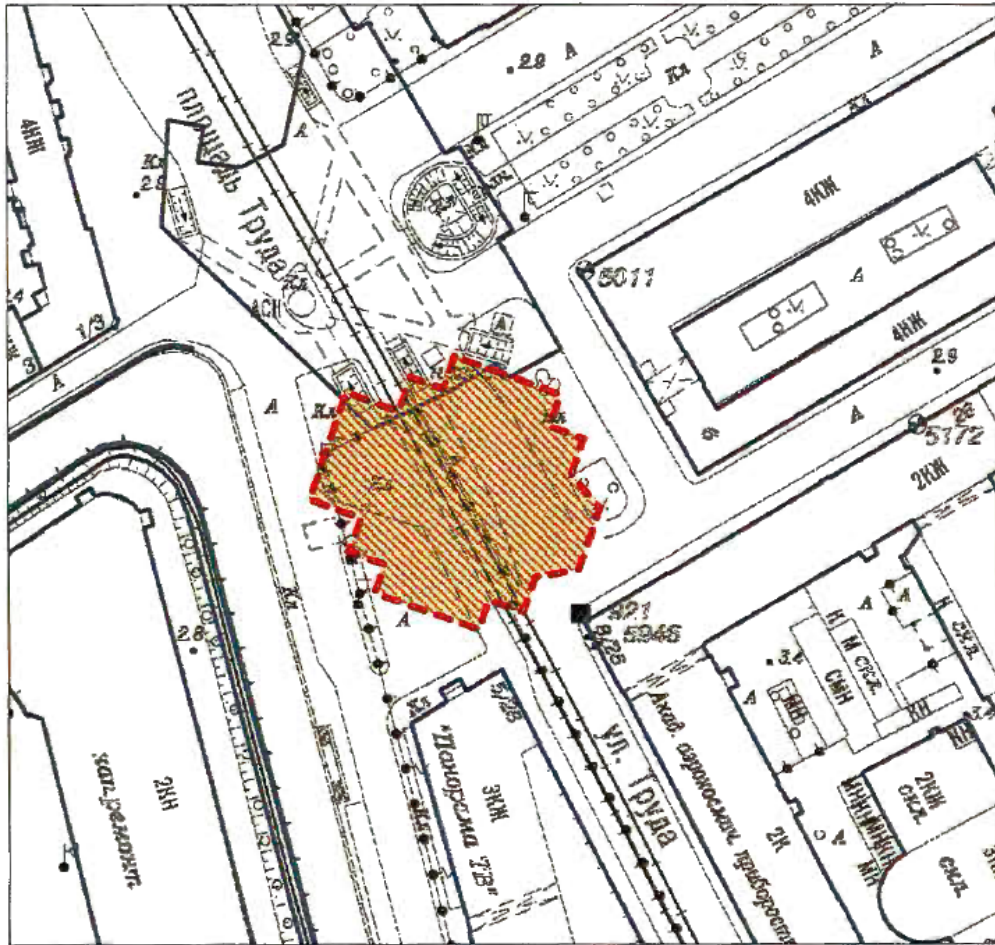
Таблица 2.1. – Таблица координат поворотных точек границ территории объекта культурного наследия «Фундамент Благовещенской церкви 1844-1849 гг.» (МСК-1964 г. Санкт-Петербург)

ПТ	N	E
1	93769,19	112448,83
2	93762,18	112446,22
3	93764,71	112438,93
4	93757,37	112436,32
5	93761,46	112424,78
6	93738,21	112416,53
7	93734,12	112428,07
8	93726,54	112425,38
9	93723,87	112433,06
10	93717,46	112430,92
11	93709,27	112454,02

¹² Славина Т.А. Константин Тон. Ленинград, 1982. С. 76-77.

Взам. инв. №	Подпись и дата	00000000	Изм.	К.уч.	Лист	Недок	Подп.	Дата	2024.04.08/1ПД-СОКН-Т	Лист
										13

12	93715,84	112456,22
13	93713,19	112463,85
14	93720,92	112466,59
15	93722,81	112476,22
16	93736,09	112480,93
17	93743,63	112474,64
18	93751,38	112477,39
19	93754,01	112469,80
20	93760,86	112472,34



Масштаб 1:2000

Условные обозначения:

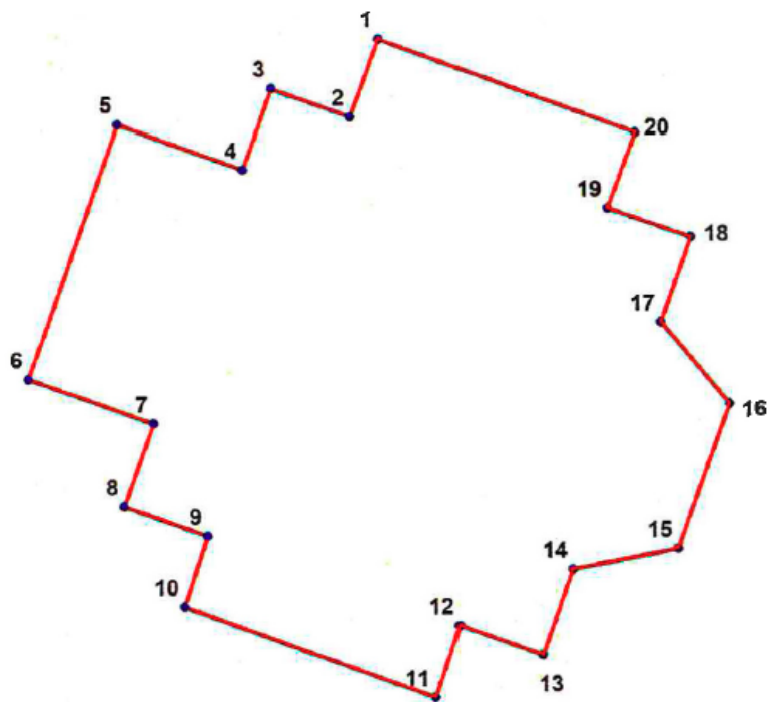
- - Граница территории выявленного объекта культурного наследия
- Выявленный объект культурного наследия

Рис. 2.1. Схема границ территории выявленного объекта культурного наследия «Фундамент Благовещенской церкви 1844-1849 гг.»

Взам. инв. №	
Подпись и дата	
Инв. № подл.	00000000

Изм.	К.уч.	Лист	Недок	Подп.	Дата

2024.04.08/1ПД-СОКН-Т



УСЛОВНЫЕ ОБОЗНАЧЕНИЯ:

- Граница территории выявленного объекта культурного наследия
- 1 Номер характерной точки

Рис. 2.2. Графическое описание границ территории выявленного объекта культурного наследия

Границы объекта проходят следующим образом (объект не выражен в рельефе):
 От т.1 до т.2 на ЮЮЗ 7,4 м по заасфальтированной проезжей части ул. Труда;
 От т.2. до т.3 на ССЗ 7,3 м по заасфальтированной проезжей части ул. Труда;
 От т.3. до т.4 на ЮЮЗ 7,7 м по заасфальтированной проезжей части по ул. Труда до тротуара возле подземного перехода площади Труда;
 От т.4. до т.5 на ССЗ 12,1 м по тротуару возле подземного перехода площади Труда до края подземного перехода;
 От т.5. до т.6 на ЮЮЗ 24,6 м по тротуару от края подземного перехода до заасфальтированной проезжей части набережной Крюкова канала;
 От т.6. до т.7 на ЮВ 11,5 м по заасфальтированной проезжей части набережной Крюкова канала через тротуар до заасфальтированной парковки перед ФГБУ «ЦВММ»;
 От т.7. до т.8 на ЮЮЗ 8,05 м по заасфальтированной парковке перед ФГБУ «ЦВММ» до тротуара между парковкой и проезжей частью набережной Крюкова канала;
 От т.8. до т.9 на ЮВ 8,14 м по тротуару между парковкой и проезжей частью набережной Крюкова канала до заасфальтированной парковки перед ФГБУ «ЦВММ»;
 От т.9. до т.10 на ЮЗ 6,7 м по заасфальтированной парковке перед ФГБУ «ЦВММ»;

Взам. инв. №	
Подпись и дата	
Инв. № подл.	00000000

Изм.	К.уч.	Лист	Недок	Подп.	Дата	2024.04.08/1ПД-СОКН-Т	Лист
							15

От т.10. до т.11 на ЮВ 24,5 м по заасфальтированной парковке перед ФГБУ «ЦВММ» до тротуара возле входа в ФГБУ «ЦВММ»;

От т.11. до т.12 на СВ 6,9 м по тротуару возле входа в ФГБУ «ЦВММ» до тротуара между заасфальтированной проезжей частью ул. Труда и парковкой ФГБУ «ЦВММ»;

От т.12. до т.13 на ЮВ 8,07 м по тротуару между заасфальтированной проезжей частью ул. Труда и парковкой ФГБУ «ЦВММ» до заасфальтированной проезжей части ул. Труда;

От т.13. до т.14 на СВ 8,2 м по заасфальтированной проезжей части ул. Труда;

От т.14. до т.15 на ВСВ 9,8 м по заасфальтированной проезжей части ул. Труда до заасфальтированной проезжей части ул. Якубовича;

От т.15. до т.16 на СВ 14,09 м по заасфальтированной проезжей части ул. Якубовича через тротуар возле остановки «Площадь Труда» до газона;

От т.16. до т.17 на СЗ 9,8 м по газону до тротуара возле остановки «Площадь Труда»;

От т.17. до т.18 на СВ 8,2 м по тротуару возле остановки «Площадь Труда»;

От т.18. до т.19 на СЗ 8,4 м по тротуару возле остановки «Площадь Труда»;

От т.19. до т.20 на СВ 7,3 м по тротуару возле остановки «Площадь Труда»;

От т.20. до т.1 на СЗ 24,9 м по тротуару возле остановки «Площадь Труда» заасфальтированной проезжей части ул. Труда.

2.2 Сведения о земельных участках, в границах которых расположен объект культурного наследия

Территория выявленного объекта культурного наследия «Фундамент Благовещенской церкви 1844-1849 гг.» в границах, установленных Распоряжением Комитета по государственному контролю, использованию и охране памятников истории и культуры № 23-рп от 19.01.2020 г., расположена в границах кадастровых кварталов 78:32:0001173, 78:32:0001175 и на территории земельных участков 78:32:0001175:1146, 78:32:0001175:1145.

78:32:0001173

Тип: Кадастровый квартал

Кад. номер: 78:32:0001173

Район: 78:32

Включает в себя:

участков: 3

с границами: 1

ОКС: 3

с границами: 2

78:32:0001175

Тип: Кадастровый квартал

Кад. номер: 78:32:0001175

Район: 78:32

Взам. инв. №	Подпись и дата	Инв. № подл. 00000000							Лист 16
			2024.04.08/1ПД-СОКН-Т						
Изм.	К.уч.	Лист	Недок	Подп.	Дата				

Включает в себя:

участков: 7
с границами: 4
ОКС: 1
с границами: 0

78:32:0001175:1146

Тип: Объект недвижимости

Вид: Земельный участок

Кад. номер: 78:32:0001175:1146

Кад. квартал: 78:32:0001175

Адрес: г. Санкт-Петербург, площадь Труда, участок 11, (юго-западнее д. 6, литер А по Конногвардейскому бульв.; ЗНОП № 1061)

Площадь уточненная: 110 кв. м

Статус: Учтенный

Категория земель: Земли населенных пунктов

Разрешенное использование: Для размещения скверов, парков, городских садов

Форма собственности: -

Кадастровая стоимость: 517 902 руб.

дата определения: 01.01.2022

дата утверждения: -

дата внесения сведений: 24.01.2023

дата применения: 01.01.2023

78:32:0001175:1145

Тип: Объект недвижимости

Вид: Земельный участок

Кад. номер: 78:32:0001175:1145

Кад. квартал: 78:32:0001175

Адрес: г. Санкт-Петербург, площадь Труда, участок 10, (западнее д.6, литер А по Конногвардейскому бульв.; ЗНОП №1061)

Площадь уточненная: 19 кв. м

Статус: Учтенный

Категория земель: Земли населенных пунктов

Разрешенное использование: Для размещения зеленых насаждений, выполняющих специальные функции

Форма собственности: -

Кадастровая стоимость: 51 884,36 руб.

дата определения: 01.01.2022

дата утверждения: -

дата внесения сведений: 24.01.2023

дата применения: 01.01.2023

Изм.	К.уч.	Лист	Недок	Подп.	Дата	00000000	Взам. инв. №	Подпись и дата	Инт. № подл.	2024.04.08/1ПД-СОКН-Т	Лист
											17



Рис. 2.3 – Место расположения ОКН «Фундамент Благовещенской церкви 1844-1849 гг.» на кадастровой карте

Инв. № подл.	000000000
Подпись и дата	
Взам. инв. №	

Изм.	К.уч.	Лист	Недок	Подп.	Дата

2024.04.08/1ПД-СОКН-Т

3 ИНФОРМАЦИЯ О ЗЕМЕЛЬНОМ УЧАСТКЕ

3.1 Характеристика района строительства, сведения о топографических, физико-географических, геоморфологических, инженерно-геологических и гидрологических условиях участка, предоставленного для размещения объекта строительства

Земельный участок расположен по адресу: г. СПб, Адмиралтейский район, площадь Труда, стоянка транспорта перед фасадом ЦВММ.

3.1.1 Сведения о топографических условиях участка

В административном отношении проектируемый Объект расположен в Адмиралтейском районе г. Санкт-Петербурга.

Рельеф: Рельеф участка строительства равнинный. Участок спланирован, застроен, частично заасфальтирован, частично – газон, абсолютные отметки поверхности колеблются в пределах от 3,00 м до 2,77 м (по данным топографической съемки местности участка строительства).

Климат: Климат участка проектирования переходный от морского к континентальному, с преобладающими свойствами морского. Зима умеренно холодная с частыми оттепелями, снежный покров неустойчив.

Лето нежаркое, короткое, влажное. Весна и осень продолжительные. Средняя годовая температура воздуха 5,4 °С, наиболее холодным месяцем в году со среднемесячной температурой минус 6,6°С является январь, наиболее теплым – июль – +18,3°С. Абсолютный минимум температуры воздуха приходится на январь и составляет минус 36°С, абсолютный максимум наблюдается в июле и равен 37,1°С.

Среднее годовое количество осадков составляет 620 мм. В теплый период года выпадает 64% осадков, в холодный –36%. Число дней в году с осадками в среднем 194. Снежный покров появляется в среднем 1 ноября, становится устойчивым 6 декабря, разрушается 31 марта, окончательно сходит 15 апреля. Средняя высота снежного покрова 33 см, наибольшая 61 см.

Гидрография: Водотоки (временные и постоянные) на участке строительства отсутствуют. Наиболее близкий к району проектирования водный объект – р. Нева. Река Нева представляет собой протоку, соединяющую Ладожское озеро с Финским заливом. Истоком Невы считается створ мыса Кошкин в 1 км выше Петрокрепости в юго-западной части Шлиссельбургской губы у о. Орешек. В устье Нева образует обширную дельту, состоящую из нескольких крупных рукавов и множества малых рек, островов, проток и каналов.

Наличие коммуникаций: В границах рассматриваемого участка строительства расположены следующие подземные коммуникации: сети электроснабжения; сети связи; сети водоснабжения и водоотведения; сети теплоснабжения.

Взам. инв. №							
Подпись и дата							
Инв. № подл.	00000000						
Изм.	К.уч.	Лист	Недок	Подп.	Дата	2024.04.08/1ПД-СОКН-Т	Лист
							19

3.1.2 Физико-географическая, геоморфологическая и инженерно-геологическая характеристики участка

Физико-географическая и геологическая характеристики участка. В физико-географическом отношении рассматриваемая территория относится к Русской платформе, северо-западу Прибалтийского региона. Санкт-Петербург расположен на северо-западной окраине Русской плиты Восточно-Европейской платформы.

На территории города кристаллический фундамент (Балтийский щит) залегает на глубине от 175-250 м. Выше него расположены древние осадочные породы Русской платформы. Основание осадочного чехла сложено глинистыми породами с песчаниками и гравелитами, образовавшимися в позднем протерозое: рифей и венд (1650-570 млн. лет). Над отложениями верх. протерозоя залегают осадочные породы палеозоя – кембрия, ордовика и девона, представленные главным образом глинами, песчаниками, алевролитами, известняками, доломитами, мергелями. Четвертичные отложения (ледниковые, флювиогляциальные, озёрно-ледниковые, речные, озёрные, морские, торфяно-болотные и техногенные) распространены повсеместно. Мощность их в черте города составляет от 30 до 50 м. Значительные площади занимают антропогенные и техногенные наносы. В центральной части города они представляют собой исторически сложившуюся систему слоев, сформировавшуюся в результате хозяйственной деятельности человека путем накопления различного материала и преобразования почвенной толщи при строительстве, озеленении, благоустройстве; в состав, как правило, входит битый кирпич, камень, известняковая щебенка и другой строительный мусор.

В геоморфологическом отношении участок работ приурочен к литориновой аккумулятивной террасе Приневской низины и расположен на правом берегу р. Невы. Приневская низина выделяется по берегам р. Невы, представляет собой плоско-волнистую террасированную равнину.

Приневская низменность представляет собой сиброуконно аккумулятивную равнину, ступенчато опускающуюся к финскому заливу и к реке Неве. Ширина низменности изменяется от 35 до 50 км, а высота ее склонов, имеющих вид крупных уступов, колеблется от 40 до 100 м. Сложена она комплексом четвертичных отложений, залегающих на верхнепротерозойских и нижнекембрийских отложениях. В западной части Приневской низменности, в пределах которой располагается Санкт-Петербург, выделяются два абразионно аккумулятивных уровня: верхний (вторая терраса), выработанный балтийским ледниковым озером и нижний (первая терраса) связанный с деятельностью литоринового моря. Первая терраса (нижняя) высотой до 11 м представляет собой полого наклоненную морскую равнину литоринового моря. Граница ее распространения оконтуривается почти повсеместно сохранившимися абразионными уступами. Вторая терраса (верхняя) высотой 12-25 м над уровнем моря имеет характер плоской равнины. По периферии ее прослеживаются береговые волны, фиксирующие положение уровня последней стадии балтийского ледникового озера. Равнинный характер второй террасы нарушается выступающими на поверхности более древними формами рельефа: Озерной и Парголовской

Изм.	К.уч.	Лист	Недок	Подп.	Дата	00000000	Взам. инв. №	Подпись и дата	Инав. № подл.	2024.04.08/1ПД-СОКН-Т	Лист
											20

возвышенностями и др. Река Нева не имеет ярко выраженной долины, представляя на протяжении всего течения русло со склонами высотой 8,5-12,0 м, при крутизне до 65-85 градусов. Дельта р. Невы состоит из множества островов, разделенных рукавами. Невская дельта является эрозивной формой.

После отступления ледникового покрова (около 12-13 тыс. лет назад) Приневская низменность покрылась водами вначале приледникового оз. Рамзая, уровень которого ранее находился на абсолютной высоте 55 м, а затем Невского и позднее Балтийского приледникового озёр, уровни которых быстро снижались до 40, 30, 20 и 15 м. С этим временем связано образование многочисленных террас, обращённых к Приневской низменности. На дне этих озёр отлагались озёрно-ледниковые осадки – ленточные глины, супеси и пески мощностью от 3 до 15 м. Они выстилают всю низменность, включая Невскую дельту, и слагают наиболее высокие в Санкт-Петербурге V (20-30 м) и IV («Сосновскую») (15-20 м) террасы. На их поверхности развиты береговые валы и песчаная коса, протягивающаяся от Пискаревки на Сосновку до Поклонной горы и Шувалово.

III («Лесновская») терраса (10-15 м) сложена в основании ленточными глинами мощностью до 10 м, перекрытыми песками (2-5 м), в неё врезана долина р. Нева и её притоки Тосна, Ижора, Славянка, Дудергофка и Стрельна, а на севере – Охта.

Поверхность II террасы (4-10 м) сложена слоями ленточных глин, покрытых маломощным слоем песков (1,5-2 м). После образования этой террасы прекратилось существование приледникового озёрного бассейна, и вся Приневская низменность стала сушей.

К началу голоцена уровень Балтийского пресного озера понизился до современной нулевой отметки. В это время в Балтику проникли солёные воды, началась Иольдиевая морская трансгрессия, продолжавшаяся около 500-800 лет (от 10 до 9,2 тыс. лет тому назад). Её осадки в виде илов и алевритов мощностью до 3-5 м залегают на территории Санкт-Петербурга ниже уровня моря – во впадине Лахтинского болота. Иольдиевые морские осадки перекрыты торфом и местами почвой, залегающими тоже ниже уровня моря, что свидетельствует о кратковременной регрессии, прерванной трансгрессией Анцилового пресноводного озера. В это время (от 9 до 8 тыс. лет) образовалась I терраса высотой 5-6 м, развитая только в дельте Невы и сложенная песками, алевритами, илами (2-3 м), залегающими на ленточных глинах и осадках Иольдиевого моря.

Последние этапы геологической истории Санкт-Петербурга связаны с вторичным вторжением солёных вод Литориновой морской трансгрессии (высотой до 4-5 м), продолжавшейся от 7000 до 4000 лет. К этому времени относится Атлантический климатический оптимум. Около 4 тыс. лет назад трансгрессия закончилась и уровень Балтийского моря понизился до современной отметки. С послелиториновыми стадиями понижения уровня моря связано образование современной береговой зоны Невской губы и береговых валов на Лахте и в Ольгино, а также пересыпи, отделяющие Лахтинское болото от Невской губы.

Река Нева образовалась около 2000-3000 лет назад в результате прорыва вод Ладожского озера, в районе Ивановских порогов, в долину р. Тосна. Ранее сток воды

Изм.	К.уч.	Лист	Недок	Подп.	Дата	Индв. № подл. 00000000	Подпись и дата	Взам. инв. №	Лист
									21
2024.04.08/1ПД-СОКН-Т									

из Ладожского озера в Балтийское море проходил через северную часть Карельского перешейка в Выборгский залив; р. Тосна впадала в Финский залив, а р. Мга – в Ладожское озеро. В результате поднятия северной части Карельского перешейка повысился уровень у южных берегов Ладожского озера, и его воды прорвались через водораздел между рр. Мга и Тосна, который был быстро размыт. Воды Ладоги стали поступать не в Выборгский залив, а в р. Нева.

В течение голоцена на территории Санкт-Петербурга в дельте Невы происходило сокращение озёрных и морских бассейнов и на поверхности суши (около 10-9 тыс. лет назад) начали образовываться торфяные болота. Несколько крупных торфяников – Глухоозёрский на Фаянсовой улице, Лахтинское болото, Шуваловский торфяник и другие., находящиеся в черте города, были осушены и засыпаны в конце XIX в.

В наиболее пониженных районах города, особенно на островах Невской дельты, в районе Морского порта, вдоль набережных и каналов широко развиты современные техногенные отложения – насыпной грунт мощностью до 4 м, а в засыпанных речных руслах – до 8-10 м, интенсивное накопление их началось с конца XIX в.

В гидрогеологическом отношении рассматриваемый участок характеризуется наличием одного безнапорного горизонта подземных вод.

Водоносный безнапорный горизонт приурочен к пескам техногенных (t IV) отложений и к морским и озерным (m, l IV) отложениям, а также к пылевато-песчаным прослоям в связанных грунтах морских и озерных (m, l IV) и озерно-ледниковых (lg III) отложений. Наблюдаемый уровень в период бурения (декабрь 2021 г) отмечен на глубинах 2.0 до 2.2 м, на абс. отметке 0.6м.

В неблагоприятные периоды года (периоды осенних обложных дождей, весеннего снеготаяния, нагонных явлений) максимальный уровень грунтовых вод со свободной поверхностью устанавливается вблизи дневной поверхности (на абс. отметках ~ от 2.5 до 2,7 м в зависимости от рельефа поверхности).

Питание водоносного горизонта за счет инфильтрации атмосферных осадков, нарушения естественного испарения.

В геологическом строении в пределах глубины бурения 25.0 м. принимают участие современные четвертичные отложения голоценового отдела, представленные техногенными (t IV), морскими и озерными (m, l IV) отложениями, отложения верхнего звена плейстоценового раздела - озерно-ледниковые (lg III) и ледниковые (g III). подстилаемые котлинскими отложениями венда. (V kt2).

Четвертичная система Q

Голоценовые отложения (IV)

Техногенные отложения (tIV) представлены насыпными грунтами:

- песками с обломками кирпичей, древесины с примесью органических веществ (ИГЭ 1).

Вскрытая мощность отложений составляет от 2.5 до 2.8 м., их подошва пересечена на глубинах от 2.5 до 2.8 м., на абс. отметках от 0.0 до 0.1 м.

Взам. инв. №		Подпись и дата	Инд. № подл. 00000000							Лист
							22			
				2024.04.08/1ПД-СОКН-Т						
Изм.	К.уч.	Лист	Недок	Подп.	Дата					

Морские и озерные отложения (m, l IV) представлены:

- песками пылеватыми плотными серыми насыщенными водой с растительными остатками (ИГЭ 2);
- супесями пылеватыми пластичными серыми с примесью органических веществ с прослоями песка (ИГЭ 3);
- суглинками легкими пылеватыми текучепластичными серыми с растительными остатками (ИГЭ 4).

Вскрытая мощность отложений составляет от 7.5 до 7.8 м., их подошва пересечена на глубине 10.3 м., на абс. отметках от минус 7.7 до минус 7.5 м.

Верхнечетвертичные отложения осташковского горизонта (верхний плейстоцен) (III)

Озерно-ледниковые отложения (lg III) представлены:

- суглинками тяжелыми пылеватыми текучими коричневыми ленточными (ИГЭ 5);
 - суглинками легкими пылеватыми мягкопластичными серыми слоистыми (ИГЭ 6).
- Вскрытая мощность отложений составляет от 7.9 до 8.8 м., их подошва пересечена на глубинах от 18.2 до 19.1 м., на абс. отметках от минус 16.3 до минус 15.6 м

Ледниковые отложения (g III) представлены:

- супесями песчанистыми пластичными серыми с гравием, галькой до 5% (ИГЭ 7);
- суглинками легкими пылеватыми полутвердыми серыми с гравием, галькой до 5% (ИГЭ 8).

Вскрытая мощность отложений составляет от 4.9 до 5.2 м., их подошва пересечена на глубинах от 23.4 до 24.0 м., на абс. отметках от минус 21.2 до минус 20.8 м.

Вендские отложения

Котлинские отложения (V kt2) представлены:

- глинами легкими пылеватыми полутвердыми серовато-зелеными дислоцированными с обломками песчаника (ИГЭ 8).

Пройденная мощность отложений составляет от 1.0 до 1.6 м. Пройдены до глубины 25.0 м., до абс. отметок от минус 22.4 до минус 22.2 м

3.1.3 Характеристика земельного участка, предназначенного для строительства, реконструкции объекта капитального строительства, обоснование необходимости использования для строительства, реконструкции иных земельных участков вне земельного участка, предназначенного для строительства, реконструкции

Для строительства проектируемого объекта не требуется использование земельных участков вне участка, предоставляемого для строительства объекта капитального строительства.

Размеры земельных участков под строительство объекта определены, исходя из условий минимального изъятия земель и технологической целесообразности, с

Взам. инв. №							
Подпись и дата							
Инв. № подл.	00000000						
Изм.	К.уч.	Лист	Недок	Подп.	Дата	2024.04.08/1ПД-СОКН-Т	Лист
							23

учетом действующих норм и правил проектирования и решений по организации строительства.

Все строительные работы предусмотрено проводить исключительно в пределах строительной площадки, в пределах которой передвижными механизированными производственными подразделениями выполняется весь комплекс строительства, в том числе:

- основные – подготовительные, строительные, строительско-монтажные и специальные строительные работы (СМР);
- вспомогательные – погрузка, транспортировка и разгрузка грунта и других материалов, оборудования, машин, механизмов, конструкций, изделий, деталей и др., обеспечивающих бесперебойное производство СМР;
- обслуживающие – контроль качества и безопасности производства СМР, обеспечение выполнения природоохранных мероприятий при выполнении основных и вспомогательных строительных процессов, техническое обслуживание и ремонт машин, механизмов, социально-бытовое обслуживание строителей, охрана материальных ценностей и т.п.

Строительно-монтажные работы предусмотрено провести в пределах строительно-монтажной полосы, площадь которой определена исходя из следующих факторов:

- определенных проектом объемно-планировочных и конструктивных решений;
- принятой традиционной организационно-технологической схеме по строительству зданий и сооружений;
- технических характеристик строительной техники, позволяющей выполнение проектируемого строительства с учетом выполнения требований охраны труда.

3.1.4 Оценка развитости транспортной инфраструктуры и транспортная схема доставки материально-технических ресурсов

Район строительства имеет достаточно развитую транспортную инфраструктуру, и располагает сетью автомобильных дорог.

Подъезд к проектируемому объекту предусматривается со стороны наб. Крюкова канала.

Большинство источников получения строительных материалов и оборудования находятся на территории г. Санкт-Петербург, Ленинградской области и ближайших областей. Материалы и конструкции доставляют на строительную площадку автотранспортом. Запас материалов и конструкций принят на 2-4 дня работы.

При перевозке грузов специальный транспорт не используется. Сложных участков, требующих обхода или преодоления специальными техническими средствами, на маршрутах движения нет. Дополнительных обходов препятствий и преград при выполнении работ не предусматривается.

В настоящее время на рассматриваемой территории улично-дорожная сеть сформирована.

Взам. инв. №							
Подпись и дата							
Инв. № подл.	00000000						
Изм.	К.уч.	Лист	Недок	Подп.	Дата	2024.04.08/1ПД-СОКН-Т	Лист
							24

Отходы строительного производства I–V классов опасности вывозятся на действующий полигон ООО «Новый Свет – ЭКО», расположенный по адресу: Ленинградская область, Гатчинский район, вблизи п. Новый Свет, уч.№1, лицензия серия (78) - 4491 - СТОУР/П от "13" ноября 2019 года. Усреднённая дальность возки от объекта производства работ до полигона ТБО составляет - 98 км

Транспортировка инертных материалов, металлоконструкций, арматуры, железобетонных конструкций и столярных изделий из г. Санкт-Петербург и Ленинградской области будет осуществляться автомобильным транспортом по асфальтовыми дорогам общего пользования.

Доставка прочих изделий, материалов, оборудования и строительных конструкций будет осуществляться автотранспортом со строительных баз в г. Санкт-Петербург и Ленинградской области, дальность перевозки составляет до 30 км.

Места временного хранения (складирования) строительных отходов располагаются непосредственно на территории объекта строительства, по периметру площадки хранения необходимо предусмотреть ограждение по ГОСТ 25407. Места хранения предусмотрено оборудовать таким образом, чтобы исключить загрязнение строительными отходами почвы и почвенного слоя. Строительные отходы складироваться в металлические контейнеры с крышкой (типа Пухто), установленные на твёрдом покрытии. По накоплению/наполнению подлежат вывозу на полигон ТБО автотранспортом.

В целом, транспортная инфраструктура района позволяет обеспечить потребности СМР по доставке грузов на территорию строительного объекта.

Инв. № подл. 000000000	Подпись и дата					Взам. инв. №
Изм.	К.уч.	Лист	Недок	Подп.	Дата	
2024.04.08/1ПД-СОКН-Т						Лист
						25

3.2 Краткая историческая справка

Участок проектирования находится Адмиралтейском районе г. Санкт-Петербурга, на площади Труда – между Конногвардейским бульваром, набережной Крюкова канала и улицей Труда.

Площадь Труда (в 1830-80-х годах Благовещенская улица, до 1918 Благовещенская площадь) расположена между Английской набережной, Конногвардейским бульваром, улицей Якубовича, набережной Крюкова канала. Сформирована в 1840-х годах после засыпки части Крюкова канала.

3.2.1 История освоения и застройки участка проектирования

Первые археологические свидетельства заселения территорий, входящих в пределы современного Санкт-Петербурга, известны в районе Лахты и Сестрорецкого разлива, и датируются периодом неолита и раннего железного века.

Племена, жившие в районе южного берега Финского залива, в том числе воль и ижора, вошли в IX в. в состав Новгородского государства. Территория будущего Санкт-Петербурга в новгородские времена находилась на землях Никольско-Ижорского и Спасско-Городненского погостов Ореховского уезда, входившего в состав Вотской пятины. Писцовая книга 1500 г. свидетельствует о том, что крестьяне выращивали рожь, овес, ячмень и лен. Было развито скотоводство, в некоторых погостах существенную роль играла охота. Рыбная ловля была развита в местностях, лежащих по берегам реки Невы. В XV веке с формированием централизованного Русского государства, к Московским землям были присоединены новгородские, в том числе Вотская пятина. «Освоение невских берегов – одна из проблем истории русского Северо-запада. Известно, что, начиная с VIII-X вв., по Неве, проходил международный водный путь, связывавший Восточную Европу с Балтийским регионом. Однако на ее побережье практически не известны следы оседлости этого времени. Не выявлены здесь и археологические памятники более позднего времени – вплоть до XIV столетия» (Сорокин, 2008. С. 351).

На месте площади Труда до основания Санкт-Петербурга существовала небольшая рыбацья деревня (в западной части Галерной улицы, в районе нынешних Галерной улицы, Ново-Адмиралтейского канала и Адмиралтейского канала). Её название не сохранилось, но известно, что здесь были "пять дворов и сем душ мужского пола, сена косили 90 копен, а хлеб сеяли 18 коробей" (А. Г. Владимирович, А. Д. Ерофеев, А. Б. Рыжков и др., 2013. С. 87, 88). В 1705 г. здесь возникла Шневенская слобода, названная так по фамилии командира расквартированных тут морских солдат Шневенца. По-видимому, она была застроена деревянными или мазанковыми зданиями, по типу образцовых домов — зданий по проектам, обязательным для различных категорий жителей Петербурга. При слободе в 1708 г. возник одноименный рынок, который действовал до 1725 г. (Канн П. Я., 1981. С. 8).

В первые годы освоения Невских берегов отдаленность верфи «Лодейное поле» и трудности проводки кораблей по бурному Ладожскому озеру побудили Петра I построить кораблестроительную верфь в новом городе – Санкт-Петербурге. И на

Изм.	К.уч.	Лист	Недок	Подп.	Дата	Инд. № подл. 00000000	Подпись и дата	Взам. инв. №		Лист	
										26	
									2024.04.08/1ПД-СОКН-Т		

левом берегу Невы (неподалеку от территории нынешней площади Труда) в ноябре 1704 года закипела работа по сооружению Адмиралтейской верфи, призванной выполнять и функции крепости. Остров, образуемый течением Невы и Мьи (Мойки) стал именоваться Адмиралтейским.

В 1712 году в устье реки Мойки, на правом ее берегу была построена корабельная верфь. Первоначально она называлась Скампавейным двором по наименованию небольших, длиной до 30 метров, быстроходных гребных судов — скампавей. Каждое судно имело три мачты с косыми парусами и 20 весел. Здесь срочно было сооружено несколько эллингов, в 1712 году началось строительство 50 скампавей, в 1713 году — еще 64 скампавей. После 1713 года началось усиленное строительство галер, верфь была переименована в Галерный двор, а в 1721 году — в Галерную верфь. На верфи строились гребные суда — галеры, полугалеры, скампавей, также в 1728 заложено «потаенное судно» — первая русская подводная лодка. Помимо строительства Галерной верфи, в первой половине XVIII века возник вопрос о постройке прядильного, канатного двора, т.е. канатной фабрики для оснащения такелажем парусных кораблей, строившихся в Адмиралтействе. Именно эти амбарные помещения стали первыми централизованными постройками на территории будущей набережной канала. Канатный (или Прядильный, как его не редко называли) двор, где «канаты вертят» для военно-морского флота, занимал обширное пространство, ограниченное в наши дни Площадью Труда, бульваром Профсоюзов (нынешний – Конногвардейский бульв.), площадью Декабристов (Сенатская пл.) и Красной (Галерная ул.) улицей (Канн П. Я., 1981. С. 6).

В районе участка обследования был построен Каторжный двор. Его близость к Адмиралтейству обосновывалась необходимостью использования труда каторжан на галерах, где вёсла приводились в движение ручным способом. О закладке Каторжного двора один из первых строителей города Яковлев докладывал петербургскому губернатору князю А. Д. Меншикову 22 июля 1706 года: "Острог каторжным колодникам заложили. В острог этот отправлялись не только винные рабочие, но и проштрафившиеся должностные лица, занятые на адмиралтейских предприятиях. Действовавший составленный Петром регламент определял им различные штрафы за проступки и преступления по должности. Так, при неумышленном проступке — ни какой ради страсти, но оплошкою просмотрел— за первую вину удерживалось шестимесячное жалованье, за вторую — годовое жалованье, а за третью — лишить чина и половина имения движимого и недвижимого взято будет, и на десять лет на каторжную работу сослан будет. А за умышленные преступления виновного надлежало смертью казнить или с вырезанием ноздрей на вечную работу". Некоторые колодники каторжного двора использовались как гребцы на галерах, другие работали на Галерной верфи.

Южную сторону будущей площади Труда в 1717-1720 годах ограничил Адмиралтейский канал. В нём в первое время хранили лес для строительства кораблей, а затем по каналу до Адмиралтейства справляли лес от острова Новая Голландия. Тогда же восточную границу этой территории обозначил Крюков канал. По оси Галерной улицы через Крюков канал был перекинут Галерный мост, а по оси

Изм.	К.уч.	Лист	Недок	Подп.	Дата	Индв. № подл.	00000000	Подпись и дата	Взам. инв. №	Лист
										27
2024.04.08/1ПД-СОКН-Т										Лист
										27

Адмиралтейского канала - Мастерской. Эти переправы были деревянными, но обшиты досками так, что выглядели будто каменные. Вероятно, они были подъемными.

В 1719 году в Петербург были высланы цепи для арестантов и ремонтировались уже успевшие пришедшими в негодность арестантские казармы. До 1732 года Каторжный двор находился в ведении Адмиралтейства. В сентябре 1732 года указом Анны Ивановны каторжный двор из адмиралтейского ведомства был передан в ведение полиции Санкт-Петербурга. Полицейское начальство было обеспокоено тем, что каторжный двор был расположен рядом с канатным двором. С 1736 по 1742 год здесь велся капитальный ремонт строений, а сразу после этого, опасаясь за поджоги от каторжных невольников, Комиссия Санкт-Петербургских строений, учрежденная в 1737 году при Академии Наук под руководством архитектора П.М. Еропкина, переместила каторжный двор на тот остров, где Матисова деревня и Лоцманская слобода, то есть в район реки Пряжки. Впрочем, по другому источнику можно предположить, что каторжный двор на прежнем месте оставался до 1742 года, когда был переведен на Васильевский остров (Канн П. Я., 1981. С. 11).

Канатный и Галерный дворы явились образующими данный район предприятиями. С активизацией корабельного строительства возникла острая необходимость провести водный маршрут от места складов корабельного леса «до верхи». Канал был прорыт в 1717-1720-х гг. от восточного рва Адмиралтейской крепости (ныне место спуска с Дворцового моста к Дворцовой пл.) до реки Мойки (в район Галерного двора). Берега канала укрепляли сваями — на каждую сажень по три сваи, за которые закладывали щиты, сбитые из досок. Первоначально канал назывался Прядильным (по находившимся в начале XVIII в. в этом районе прядильным амбарам). Обилие хаотично возведенных деревянных построек, окружающих канал, неизбежно могло привести к пожарам. Сильнейшие пожары произошли в Адмиралтейской части в 1736–1737 гг., в результате которых выгорела почти вся застройка территории. Значительный вклад в новую планировку данного участка внесла Комиссия Санкт-Петербургских строений в 1737 году был составлен генеральный план, в котором закреплялось значение Адмиралтейской стороны как общегородского центра.

В перемещении каторжного двора существенную роль сыграло и то обстоятельство, что в 1740 году на Галерной верфи было прекращено строительство галер и началось сооружение парусных судов: отпала надобность в каторжниках — гребцах на галерах.

Комиссия Санкт-Петербургских строений под руководством Еропкина подготовила чрезвычайно грамотно составленный широкий план реконструкции и детальной планировки и застройки Адмиралтейской части города. Регулярное каменное строительство именно жилых кварталов (прежде – дворцы и храмы) стало основой формирования этой и других частей Санкт-Петербурга. 20 апреля 1738 г. Прядильный канал был переименован в Адмиралтейский канал (по Адмиралтейской верфи). Иногда его именовали Адмиралтейской канавой или каналом Новой Голландии (по острову Новая Голландия, который он омывает).

Взам. инв. №							
Подпись и дата							
Инв. № подл.	00000000						
Изм.	К.уч.	Лист	Недок	Подп.	Дата	2024.04.08/1ПД-СОКН-Т	Лист
							28

Почти под прямым углом к трассе Адмиралтейского канала, через территорию современной площади Труда, в 1717 году начали рыть еще один канал — Крюков — между Невой и Мойкой. Его строительство было закончено в ноябре 1719 года (позже, в 1782—1787 годах, канал был продолжен к югу до реки Фонтанки). В источнике XV века об этом сказано так: "Урочище Крюков канал, который проведен из Большой Невы, мимо Новой Голландии в Мойку речку, звание свое имеет по сему, что с первых лет был здесь при Санктпетербурге знатный подрядчик посадской человек, прозванием Семен Крюков, которого государь Петр Великий знал довольно, и оный подрядчик вышеписанный канал делал, от чего и именование оное получил" (Канн П. Я., 1981).

К югу от будущей площади Труда на берегу Крюкова канала в 1756 году были построены казённые винные склады. 8 августа 1766 года Екатерина II основала на их месте хлебные склады. Хранимый здесь хлеб должен был использоваться правительством для снабжения малоимущего населения по приемлемым для него ценам. Но в нужное время хлеба часто не было. Он или "сгорал", или его "съедали мыши" - так казёнными запасами пользовались местные служащие. Местоположение складов также оказалось крайне неудобным, так как малоимущее население жило в совсем других районах, да и зерно с мукой привозили в Петербург на Калашниковскую набережную у Александро-Невской лавры.

Одним из жителей этой местности в 1774-1789 годах был знаменитый писатель Д. И. Фонвизин. Он жил в доме, который располагался на месте дома №1 по площади Труда. Здесь Фонвизиним была написана комедия "Недоросль".

К 1807 году Крюков канал на всём своём протяжении получил гранитные подпорные стенки набережных. Их созданием руководил знаменитый каменотёс Самсон Суханов. К этому времени площади как таковой здесь всё ещё не существовало, застройка подходила вплотную к Крюкову и Адмиралтейскому каналам. На плане 1809 года на месте бывшего Канатного двора показаны казармы работников Адмиралтейства и дом купцов Роговиковых.

Вторую половину XVIII века Адмиралтейский канал активно выполнял свою главную задачу – через него транспортировали корабельный лес, канаты и прочий такелаж, от складских помещений Новой Голландии до Адмиралтейства. В XIX в. Адмиралтейский канал обмелел, и перестал играть роль стратегически важной транспортной артерии города. В 1842 г. при строительстве первого постоянного моста через Неву – Благовещенского – участок канала от Адмиралтейства до Крюкова канала был перекрыт кирпичным сводом и сверху засыпан землей. Его начали возводить в 1842 году. 6 ноября был создан специальный комитет, в обязанности которого кроме надзора за строительством переправы входило и благоустройство близлежащей территории.

Составление проектов новых обывательских зданий при этом было поручено архитектору Н. Е. Ефимову. Комитет был ответственным за создание в 1842-1845 годах на месте Адмиралтейского канала нового Конногвардейского бульвара. А в 1843 году, по сведениям из книги П. Н. Столпянского, здесь было решено устроить новую предмостную площадь.

Взам. инв. №							
Подпись и дата							
Инв. № подл.	00000000						
Изм.	К.уч.	Лист	Недок	Подп.	Дата	2024.04.08/1ПД-СОКН-Т	Лист
							29

В 1845 году Адмиралтейский канал был заключен в трубу и на нем был разбит существующий ныне Конногвардейский бульвар и Благовещенская площадь. Крюков канал, как и многие другие каналы, был прорыт для осушения болотистой местности. Адмиралтейский же канал должен был служить для хранения доставляемого в Петербург корабельного леса. С 1847 г., после разрешения продажи участков частным застройщикам на всем протяжении Галерной улицы, расположенной параллельно каналу, частное строительство так же пришло на территорию его набережной. Основными постройками становятся доходные дома, выполненные в эклектической стилистике, некоторые из которых включили в свои объемы более ранние постройки. Характерной особенностью застройки второй половины XIX – нач. XX вв. станет то, что территория постепенно приобретет вид своеобразного каменного коридора, причем дома, расположенные по правому берегу канала становятся «задворками» парадных домов со стороны Галерной улицы.

Историк П. Я. Канн в книге "Площадь Труда" утверждает, что площади как таковой не было и в 1840-х годах. Действительно, а атласе Н. Цылова за 1849 год здесь показана Благовещенская улица, но никак не площадь. Хотя открытое пространство тут появилось после засыпки водных протоков и перестроек на восточной стороне бывшего Крюкова канала, несколько отодвинувших застройку вглубь квартала.

Архитектурной доминантой площади стала церковь Благовещения Пресвятой Богородицы - полковой храм Конногвардейского полка. Её закладка состоялась 2 июля 1844 года, проект церкви составил архитектор К. Тон. Торжественное освящение храма состоялось 20 марта 1849 года.

Северную, самую узкую часть площади Труда, заняли частные постройки. В 1844-1847 годах здесь был построен дом Вонлярлярских (дом №2). Дом А. Ф. Кларка (№1) приобрёл существующий сейчас облик ещё в 1830-х годах, позже его надстроили дополнительным этажом. Несмотря на то, что комплекс складов на острове Новая Голландия существовал с 1760-х годов, его корпуса на углу Крюкова и Адмиралтейского канала были построены только в 1848-1849 годах. Этот угол Новой Голландии также стал частью архитектурной мозаики площади Труда.

Когда ещё только начиналось строительство Благовещенской церкви, практиковавшийся в Петербурге французский инженер А. Жоффрио предложил соединить Благовещенскую площадь с Мойкой новой улицей, которая выходила бы напрямик к Поцелуеву мосту, а далее продолжавшейся Никольской улицей. Таким образом, отсюда открывался бы вид на Никольский собор. Этот замысел поддержал архитектор Н. Е. Ефимов, однако интересный градостроительный замысел оказался нереализованным (Пунин А. Л., 2009. С. 249). От набережной Мойки Благовещенскую площадь отделили возведённые в 1840-х годах Морские Крюковские казармы (дом №5) и казармы Конногвардейского полка (дом №6).

Ещё одной заметной постройкой на Благовещенской площади стал дворец великого князя Николая Николаевича (сына императора Николая I), возведённый в 1853-1863 годах по проекту архитектора А. И. Штакеншнейдера. Это здание

Изм.	К.уч.	Лист	Недок	Подп.	Дата	Инд. № подл. 00000000	Подпись и дата	Взам. инв. №		2024.04.08/1ПД-СОКН-Т		Лист
												30

специально поставлено с отступом от красной линии, дабы его фасад был лучше виден с площади.

Через Благовещенскую площадь проходили первые маршруты городского общественного транспорта. С 1847 года сюда от Знаменской площади (ныне площади Восстания) можно было доехать на омнибусе малинового цвета, за каждым маршрутом был закреплён свой цвет. После открытия Благовещенского моста маршрут был продлён до Тучкого моста. С 1863 года здесь проезжали вагоны конно-железной дороги.

Судя по информации из Большой топонимической энциклопедии Санкт-Петербурга топоним "Благовещенская площадь" возник лишь в 1891 году (Канн П. Я., 1981). Очевидно, что связан он с находившейся здесь Благовещенской церковью.

Перед Первой мировой войной в Петербурге открывалось множество новых фирм. Их офисы открывались в том числе на Благовещенской площади. Дом №1 приобрело нефтепромышленное и торговое общество "Мазут", а дом №5 стал своеобразным бизнес-центром. Кроме прочих, здесь работал офис "Художественно-керамического производства Гольдвейн и Ваулин". Продукция этой фирмы пользовалась большой популярностью, её изделия применялись как при оформлении интерьеров, так и фасадов зданий в стиле модерн. Вход в помещение правления здесь также был украшен оригинальными майоликовыми панно. В этом же здании размещались "Коммерческая скоропечатня", контора ежемесячного журнала "Отдых", магазин велосипедов "Триумф", магазин пишущих машинок "Денсмор". Рядом, в доме №3, располагался трактир "Херсонский".

В 1917 году Николаевский дворец был передан Петроградскому Союзу Профсоюзов, с тех пор он известен как Дворец Труда. Так же с октября 1918 года и место, где он расположен - площадь Труда. В советское время облик площади коренным образом изменился - Благовещенская церковь была уничтожена в 1929 году. Официальной причиной сноса храма стала необходимость более удобной организации на площади транспортного движения. В 1929-1933 годах на месте старой казармы (дома №6) был построен новый жилой массив.

От площади Труда 20 октября 1936 года по улицам Ленинграда поехал первый троллейбус. На нём можно было доехать до Александро-Невской лавры.

Квартиру №33 дома №6 в 1940-х годах занимал народный артист СССР, композитор, академик, создатель балетов "Пламя Парижа", "Бахчисарайский фонтан", "Кавказский пленник" Б. Ф. Асафьев.

В 1970-х годах был снесён дом №5, на его месте возведено новое строение с фасадом в формах, характерных для 1840-х годов. Автором его проекта стали архитекторы К. А. Шарлыгина, В. А. Зобов, Л. И. Осипова и инженер Н. Б. Ежова. При разборке старого дома находящееся здесь майоликовое панно фирмы Гольдвейна и Ваулина было перенесено в Музей истории Ленинграда. В августе 1976 года на площади Труда установили небольшой павильон из дюралюминия, в котором работала аппаратура, контролирующая состояние окружающей среды.

В 1999 году на площади Труда был открыт подземный пешеходный переход. Первоначально он должен был служить только целям развязки автомобильного и

Изм. № подл.	00000000	Подпись и дата	Взам. инв. №							Лист
										31
Изм.	К.уч.	Лист	Недок	Подп.	Дата	2024.04.08/1ПД-СОКН-Т				

пешеходного движения в разных уровнях. Но в процессе обсуждения проекта было решено создать здесь аналог "Охотного Ряда" в Москве - подземный торговый комплекс с магазинами, кафе и ресторанами. Создать аналог известного московского торгового комплекса не удалось. Его масштабы не сравнимы с "Охотным Рядом", здесь не наблюдается необходимого потока посетителей. Сдаваемые в аренду торговые помещения часто пустуют.

3.2.2 Благовещенская церковь

Благовещенская церковь (Церковь во имя Благовещения Пресвятой Богородицы) – трёхпрестольный величественный храм в русско-византийском стиле был построен по проекту архитектора Константина Тона для лейб-гвардии Конного полка в 1844-1849 гг.

Конному полку принадлежала территория между Сенатской площадью и Крюковым каналом, южнее Галерной улицы. Эта часть города была окраиной – только вдоль набережной Невы стояли солидные особняки, в глубине же тянулись пустыри, лесные склады казармы и лишь монументальные корпуса Новой Голландии высились среди них (Славина Т.А., 1982. С. 76).

В 1840-х годах завершалось формирование замечательного архитектурного ансамбля – системы центральных площадей Петербурга. Особенно большие работы шли на Исаакиевской площади: здесь заканчивали строительство собора, начинали сооружение зданий Министерства государственных имуществ. Территория западнее площади оказалась в непосредственной связи с ансамблем центра; её значение в городе усугубляется в связи с началом работ по сооружению (1842 г.) первого постоянного моста через Неву – Благовещенского. Начались благоустройство и застройка территории. Засыпали последний – западный – отрезок Адмиралтейского канала, на его месте по проекту архитектора Н. Е. Ефимова устроили бульвар (Конногвардейский). В начале бульвара, у Конногвардейского манежа Кваренги в 1845 году установили две триумфальные колонны со статуями Победы. Чтобы устроить проезд к новому мосту, пришлось засыпать часть Крюкова канала, образовалась новая Благовещенская площадь (ныне площадь Труда), на которой, близ бульвара, и встала тоновская церковь. Таким образом, еще один вновь осваиваемый участок города получил архитектурную доминанту; получала оформление и новая предмостная площадь. Вместе с другими церквями Тона церковь Конного полка вошла в число композиционных центров, дополнивших по периферии города исторически сложившуюся систему вертикалей, контрастировавших с его относительно невысокой застройкой (Славина Т.А., 1982. С. 76-77).

План здания имеет форму продолговатого креста с полуциркульным алтарем. Каждый угол здания был обработан тремя колоннами, собранными в пучок. Стилизованные шатры и кокошники, украшавшие здание, соединились с ренессансными мотивами в оформлении фронтонов. В наружной отделке здания были использованы путиловский камень и финский гранит. Барельефы на фасаде исполнил скульптор Н. А. Рамазанов.

Взам. инв. №							
Подпись и дата							
Инв. № подл.	00000000						
Изм.	К.уч.	Лист	Недок	Подп.	Дата	2024.04.08/1ПД-СОКН-Т	Лист
							32

Полк сформирован в 1730 указом Императрицы Анны Иоанновны и занял казармы близ Смольного двора. Здесь богослужение вначале происходило в доме генерал-лейтенанта В. Ф. Салтыкова (б. подворье архиепископа Феофана Прокоповича), где уже имелась церковь Иоанна Предтечи (Тихомиров Н.А., 1906. С. 25).

4 июня 1741 неподалеку, на втором этаже бывших Кикиных палат, в большом зале, была заложена и 12 декабря 1749 освящена, в присутствии Елизаветы Петровны, полковая Благовещенская церковь, для которой год спустя Б. Растрелли возвел колокольню. В 1772 штык-юнкер Яковлев написал образа для нового иконостаса. Храмом полк пользовался до конца 1799 г.

В 1801, когда полк переехал из Таврического дворца в дом Гарновского у Измайловского моста, там же обосновалась и его церковь. Новые иконы для нее исполнил акад. Г. И. Угрюмов. После переделки дома церковь в 1803 была заново освящена, а в 1807 была перенесена в казармы у Поцелуева моста на Мойке, заняв боковой флигель на углу Конногвардейского переуллка, где и находилась более сорока лет до появления нового отдельного храма.

Этот трехпрядельный храм с восьмигранным завершением в центре был заложен 2 июля 1844 митрополитом Антонием (Рафальским) в присутствии Николая I, на чьи средства он преимущественно и строился.

Автором проекта, созданного в „итало-византийском“ стиле, был К. А. Тон, который руководил строительством при помощи Г. Х. Штегемана. Барельефы на фронте исполнил скульптор Н. А. Рамазанов, иконостасы из липы - охтинский резчик С. Тарасов, иконы написали академики: Ф. А. Бруни, В. К. Шебуев, П. М. Шамшин, М. И. Скотти, А. Т. Марков и В. Серебряков, запрестольный образ „Вознесение Божией Матери“ (копия с Мурильо) - проф. И. И. Габерцеттель. 20 марта 1849 главный священник армии и флота освятил в присутствии Николая I этот изящный храм, стоивший 311 тыс. руб. серебром. От него получили свое название площадь и улица.

Каменная церковь в плане имела вид продолговатого креста с полуциркульным алтарем. Над храмом возвышались пять куполов. Во внешнем облике его сочетались черты русского стиля и классицизма. В наружной отделке здания были использованы путиловский камень и финский гранит. Фасад украшали барельефы работы Н. А. Рамазанова. Внутри храм был отделан искусственным мрамором; лепные украшения из алебаstra местами позолочены. Стены покрывали росписи (Длужневская Г.В., 2003. С. 124-125).

Внутри небольшое четырехстолпное помещение было оформлено прилегающими колоннами и пилястрами из искусственного мрамора и украшено лепными рельефами. На стенах висели бронзовые доски с именами павших офицеров, полковые знамена и штандарты, в витринах хранились мундиры Императоров-шефов. Императрица Елизавета Петровна еще в 1749 подарила церкви три лампы из серебра работы ювелира Я. Лео, а вел. кн. Николай Николаевич-старший в 1815 - греческую икону "Благовещение", которую он получил в Святой Земле от Иерусалимского Патриарха.

Изм.	К.уч.	Лист	Недок	Подп.	Дата	Индв. № подл. 00000000	Подпись и дата	Взам. инв. №	Лист
									33
2024.04.08/1ПД-СОКН-Т									

Из святынь нужно упомянуть два креста с мощами, один из которых был исполнен в 1701 для царицы Марфы Матвеевны, жены Феодора Алексеевича, и отделан чеканкой и жемчугами. Дорогие серебряные оклады украшали два Евангелия конца XVII в. В 1755-1756 известный столичный ювелир З. Дейхман сделал из золоченого серебра священные сосуды. Другой видный ювелир, Ф. А. Верховцев, в середине XIX в. изготовил гробницу для плащаницы, украшенную рельефами. Когда к полувековому юбилею в 1899 в церкви производили ремонт, ювелирная фабрика Любавина облицевала престол серебряной одеждой.

К храму, имевшему свой приход, была приписана каменная церковь св. Ольги, выстроенная в 1907–1909 в летнем лагере полка в Красном Селе. Действовало благотворительное общество, содержавшее детский приют.

В склепе храма, где находился небольшой Владимирский придел, были погребены два полковых командира - кн. А. Ф. Орлов и кн. В. Д. Голицын.

Богато убранный храм бледно-коричневого цвета, пострадавший при изъятии церковных ценностей, закрыт в октябре 1928, и весной-летом следующего года снесен, так как якобы "стеснял трамвайное движение".

В Успенье 1994 на месте храма поставлен временный деревянный крест (позже убран). После завершившейся в 2000 реконструкции площади на ее восточной стороне выделено место, где по результатам намеченного конкурса будет выстроена памятная Благовещенская часовня (Антонов В. В., Кобак А. В., 1996. С.157-158).

Церковь была закрыта и снесена в 1929 г., так как якобы "стесняла трамвайное движение". Ныне её место пусто. По свидетельству очевидцев, при проведении в 90-х гг. XX в. работ по строительству подземного перехода под площадью Труда была разрушена часть фундаментов и пещерный храм с некрополем Благовещенского храма.

В ходе производства археологических работ 2021 года на площади Труда в разведывательном шурфе №2 был выявлен фрагмент сохранившегося фундамента – часть внутренней стены и стяжка пола. По результатам работ было составлено информационное письмо в КГИОП о выявлении объекта культурного (археологического) наследия (ОКН) – фундамента Благовещенской церкви 1844-1849 гг. с целью постановки его на государственный учет и охрану в поворотных точках №1-20.

Распоряжением Комитета по государственному контролю, использованию и охране памятников истории и культуры № 23-рп от 19.01.2020 г. объект археологического наследия «Фундамент Благовещенской церкви 1844-1849 гг.» был включен в перечень выявленных объектов культурного наследия и утверждены границы его территории.

3.2.3 Анализ картографического материала

Как видно из исторических планов местности, в XVII-XVIII вв. долгое время участок был не освоен. Так на «Плане местности, занимаемом ныне С-Петербургом, снятом в 1698 году до завоевания ее Петром Великим» видно, что значительная часть

Взам. инв. №							
Подпись и дата							
Инв. № подл.	00000000						
Изм.	К.уч.	Лист	Недок	Подп.	Дата	2024.04.08/1ПД-СОКН-Т	Лист
							34

территория покрыта лесом, дороги, постройки, и иные сооружения на участке отсутствуют.

На генеральной карте провинции Ингерманландии А. Андерсина 1704 г., созданной на основе карты Э. Белинга 1678 г., территория участка проектирования также расположена на пустынной местности, к северо-востоку от него было расположено шведское селение.

На одном из первых подробных плане Санкт-Петербурга, составленном под руководством Зихгейма в 1738 г. в районе участка обследования показана фрагментарная деревянная и каменная застройка, в основном – вдоль Невы и каналов – Адмиралтейского, Крюкова. В юго-западной части участка обследования на карте указан Каторжный двор.

Подобная картина изображена на плане Столичного города Санкт-Петербурга с изображением знатнейшего оного проспектов» 1753 г.

Аксонметрический план Санкт-Петербурга («План Сент-Илера») 1765-1773 гг. даёт подробную картину исследуемой местности – на нём изображена застройка Адмиралтейского и Крюкова каналов с большим количеством хозяйственных построек.

На плане Санкт-Петербурга 1804 года участок проектирования всё еще расположен на окраине города, застройка носит в основном характер хозяйственных построек и казенных учреждений.

На подробном плане столичного города Санкт-Петербурга авторства Ф.Ф. Шуберта, составленном в 1828 г., показана застройка каменными домами вдоль Адмиралтейского и Крюкова канала, часть Адмиралтейского канала названа каналом Новой Голландии. В районе участка проектирования вдоль нынешней площади Труда и Конногвардейского бульвара, подробно показана застройка территории, отведенной под размещение Конного полка – казармы, конюшни, плац и проч.

На плане Санкт-Петербурга 1834 года также подробно изображены набережные, улицы, переулки, казенные и обывательские дома. Территория участка проектирования включена в состав 4-й Адмиралтейской части.

На плане Санкт-Петербурга 1894 г. и на планах города начала XX в. Благовещенская церковь, построенная в 1844-1849 гг., и образовавшаяся вокруг неё площадь, стали частью общегородской планировки, связанной сетью улиц и площадей, с расположенными на них архитектурными доминантами. Бывшая окраина Петербурга превратилась в оживленный узел коммуникаций. Адмиралтейский канал был уже засыпан, сформирован Конногвардейский бульвар, построен Николаевский (Благовещенский) мост через Неву. Застройка улиц полностью сформировалась.

Подобная топографическая ситуация и трассировка улиц сохраняется на сохраняется на картах и планах Петербурга до 20-30-х гг. XX в., пока Благовещенская церковь не была снесена и по площади не пустили трамвайную линию.

Внешний облик Благовещенской церкви сохранился на гравюрах, открытках и фотографиях того времени.

Таким образом, исходя из исторических сведений и анализа картографического материала, можно сделать следующие выводы:

Изм. № подл.	00000000	Взам. инв. №	Подпись и дата							Лист
										35
Изм.	К.уч.	Лист	№ док	Подп.	Дата	2024.04.08/1ПД-СОКН-Т				

- участок проектирования расположен в зоне активного освоения человека начиная с XVII в. – времени, когда образовалась система шведских хуторов, составлявших допетербургскую систему расселения Приневья;
- на месте площади Труда до основания Санкт-Петербурга существовала небольшая рыбацья деревня, её название не сохранилось;
- в 1705 г. здесь возникла Шневенская слобода, названная так по фамилии командира расквартированных тут морских солдат Шневенца;
- исследуемый участок расположен в историческом центре Санкт-Петербурга, сложившемся в начале XVIII в. – в связи с постройкой Адмиралтейского канала (ров) – один из первых технических проектов Санкт-Петербурга как часть укреплений Адмиралтейской крепости;
- в 1712 году в устье реки Мойки, на правом ее берегу была построена корабельная верфь, после 1713 г. она была переименована в Галерный двор, а в 1721 году — в Галерную верфь;
- в первой половине XVIII века возник вопрос о постройке канатной фабрики для оснащения такелажем парусных кораблей, строившихся в Адмиралтействе. Канатный (или Прядельный) двор занимал обширное пространство, ограниченное в наши дни Площадью Труда, Конногвардейским бульваром, Сенатской площадью и Галерной улицей;
- в первой половине XVIII в. в районе участка обследования был построен Каторжный двор. Его близость к Адмиралтейству обосновывалась необходимостью использования труда каторжан на галерах, где вёсла приводились в движение ручным способом;
- южную сторону будущей площади Труда в 1717-1720 годах ограничил Адмиралтейский канал. В нём в первое время хранили лес для строительства кораблей, а затем по каналу до Адмиралтейства справляли лес от острова Новая Голландия. Тогда же восточную границу этой территории обозначил Крюков канал;
- в сентябре 1732 года указом Анны Ивановны каторжный двор из адмиралтейского ведомства был передан в ведение полиции Санкт-Петербурга;
- в результате сильных пожаров в Адмиралтейской части в 1736–1737 гг. выгорела почти вся застройка территории. Каторжный двор был перемещен предположительно на Васильевский остров;
- в 1737 году при Академии Наук была учреждена Комиссия Санкт-Петербургских строений под руководством архитектора П.М. Еропкина. Комиссия составила генеральный план реконструкции и детальной планировки и застройки Адмиралтейской части города, в котором закреплялось значение Адмиралтейской стороны как общегородского центра;
- Основой формирования этой и других частей Санкт-Петербурга стало регулярное каменное строительство жилых кварталов (прежде – дворцы и храмы);
- В XIX в. Адмиралтейский канал обмелел, и перестал играть роль стратегически важной транспортной артерии города. В 1842 г. при строительстве первого постоянного моста через Неву – Благовещенского – участок канала от

Изм.	К.уч.	Лист	Недок	Подп.	Дата	Инд. № подл. 00000000	Подпись и дата	Взам. инв. №	Лист
									36
2024.04.08/1ПД-СОКН-Т									

Адмиралтейства до Крюкова канала был перекрыт кирпичным сводом и сверху засыпан землей;

- В 1845 году Адмиралтейский канал был заключен в трубу и на нем был разбит существующий ныне Конногвардейский бульвар и Благовещенская площадь;
- Характерной особенностью застройки второй половины XIX – нач. XX вв. стало то, что территория постепенно приобретает вид своеобразного каменного коридора, причем дома, расположенные по правому берегу канала становятся «задворками» парадных домов со стороны Галерной улицы;
- Архитектурной доминантой площади стала церковь Благовещения Пресвятой Богородицы - полковой храм Конногвардейского полка. Её закладка состоялась 2 июля 1844 года, проект церкви составил архитектор К. Тон;
- Ещё одной заметной постройкой на Благовещенской площади стал дворец великого князя Николая Николаевича (сына императора Николая I), возведённый в 1853-1863 годах по проекту архитектора А. И. Штакеншнейдера;
- С 1847 года через Благовещенскую площадь проходили первые маршруты городского общественного транспорта;
- В 1917 году Николаевский дворец был передан Петроградскому Союзу Профсоюзов и стал Дворцом Труда. С октября 1918 года и место, где он расположен - площадь Труда. В советское время облик площади коренным образом изменился - Благовещенская церковь была уничтожена в 1929 году. Официальной причиной сноса храма стала необходимость более удобной организации на площади транспортного движения. В 1929-1933 годах на месте старой казармы (дома №6) был построен новый жилой массив;
- при проведении в 90-х гг. XX в. работ по строительству подземного перехода под площадь Труда была разрушена часть фундаментов и пещерный храм с некрополем Благовещенского храма.

Инв. № подл. 000000000	Подпись и дата					Взам. инв. №
Изм.	К.уч.	Лист	Недок	Подп.	Дата	
2024.04.08/1ПД-СОКН-Т						Лист
						37

4 ОПИСАНИЕ ОСНОВНЫХ ПРОЕКТНЫХ РЕШЕНИЙ, ТЕХНОЛОГИИ ПРОИЗВОДСТВА И ТЕХНОЛОГИЧЕСКОЙ ПОСЛЕДОВАТЕЛЬНОСТИ РАБОТ

4.1 Общие сведения

Проектом предусматривается установка памятника адмиралу Федору Ушакову.

Место установки – г. Санкт-Петербург, площадь Труда, напротив Центрального военно-морского музея, значительная часть экспозиции которого посвящена российскому парусному флоту. В непосредственной близости находятся Новая Голландия и Адмиралтейские верфи, Адмиралтейство и Главный штаб Военно-Морского Флота.

Установка памятника на площади Труда позволит сформировать уникальный историко-архитектурный ансамбль на берегу реки Невы, доминантой которого станет памятник Петру Великому – Медный всадник на Сенатской площади. По обе стороны от него будут находиться символы воинской мощи и славы России – полководец А.В. Суворов в аллегорическом облике бога Марса, расположенный у Троицкого моста, и флотоводец Святой праведный воин Феодор Ушаков у Благовещенского моста.

4.2 Проектные решения

Постамент памятника предлагается выполнить из светло-серого гранита, который, по мнению авторов, в сочетании с элементами из темной бронзы (памятник, картуш, бронзовые вставки и рельефы) будет соответствовать отображению морской тематики. С трех сторон постамента расположены тематические барельефы, выдающихся сражений Ф. Ушакова (Сражение у мыса Тендра, Сражение при Калиакрии и Корфу).

Высота постамента 4,19 м.

Высота бронзовой скульптуры 3,65м (с плинтом).

Общая высота памятника 7,84 метра.

Постамент имеет прямоугольное сечение размерами 1460x1460мм (на высоту до 940мм от верха ростверка) и 1000x1000 мм – из монолитного железобетона класса В25 F150, армированы арматурой класса А500 по ГОСТ Р 52544-2006.

Несущая конструктивная система памятника состоит из фундамента (плитный ростверк), опирающихся на него вертикальных несущих элементов (постамента).

Принятая конструктивная система обеспечивает прочность, жесткость и устойчивость сооружения на стадии возведения и в период эксплуатации при действии всех расчетных нагрузок и воздействий.

Конструктивная схема сооружения принята каркасная.

Фундамент – монолитный железобетонный плитный ростверк высотой 300, из бетона класса В25 F150 W8 на свайном основании. Свайное основание из буровых свай.

Под плитным ростверком расположены следующие слои:

- Бетонная подготовка из бетона марки В7,5 – 100мм;

Взам. инв. №	
Подпись и дата	
Инв. № подл.	00000000

										Лист
										38
Изм.	К.уч.	Лист	Недок	Подп.	Дата	2024.04.08/1ПД-СОКН-Т				

- Полиэтиленовая пленка толщиной 150мкм;
- Песок ср. крупности с послойным уплотнением ($K_u=0,95$) – 200мм;
- Геотекстиль.

Памятник адмиралу Ф. Ушакову запроектирован в южной части по центральной оси сквера, которая ориентирована на Благовещенский мост и вход в музей.

При входе/выходе из подземного перехода предлагается разместить флагштоки.

Площадку, на которой располагается памятник, предлагается вымостить гранитными плитами серого цвета с расшивкой квадратов гранитным околком темно-серого цвета. По периметру площадки высадить декоративные кусты. По краям площадки расположить 4 фонаря.

Ограждение площадки со стороны проезжей части предусмотрено выполнить с элементами морской тематики (бронза литье).

Планировочное решение проектируемого сквера предусматривает проведение на его территории торжественных, тематических мероприятий.

4.3 Организационно-технологическая схема

Организационно-техническая подготовка строительного производства, регламентируемая требованиями СНиП 12-03-2001, СНиП 12-04-2002, СП 48.13330.2019, включает в себя комплекс организационных, подготовительных и инженерно-технологических мероприятий.

Строительство объекта принято поточным методом, предусматривающим совмещение и увязку разнотипных работ.

В целях уменьшения сроков строительства и для предотвращения простаивания строительной техники принято двухсменное круглогодичное производство строительно-монтажных работ с 7.00 до 23.00. Принята комплексная механизация строительно-монтажных работ с использованием механизмов в 1-2 смены.

По способу возведения объектов во времени проектом предусматривается совмещённая схема, при которой участки с разными технологиями производства работ выполняются с разным отставанием друг от друга, что обусловлено разностью технологий.

Снабжение объекта производства работ строительными материалами и деталями обеспечивается с предприятий и складов Заказчика с централизованной поставкой автотранспортом по существующим автодорогам.

Для обеспечения строительства помещениями административного и санитарно-бытового назначения предусмотрено устройство огороженного бытового городка.

Строительно-монтажные работы максимально механизуются. Механизация строительно-монтажных работ на объекте предусмотрена для повышения производительности труда, сокращения объемов непроизводительного ручного труда за счет применения наиболее эффективных строительных машин, оборудования и средств малой механизации, имеющихся в отечественных

Изм.	К.уч.	Лист	Недок	Подп.	Дата	Инд. № подл. 00000000	Подпись и дата	Взам. инв. №		2024.04.08/1ПД-СОКН-Т		Лист
												39

строительных подразделениях. Виды, характеристика и количество механизмов и оборудования предусмотрены исходя из объемов, а также темпов и условий производства работ, и представлены в томе 2024.04.08/1ПД-ПОС.

Все работы предусмотрено выполнять в строгом соответствии с действующими строительными нормами и правилами.

Организационно-технологическая схема строительства включает следующие периоды:

- организационный;
- подготовительный;
- основной;
- приемка объекта в эксплуатацию.

Снабжение строительными конструкциями, материалами и изделиями обеспечивается подрядчиками – исполнителями работ с доставкой их автотранспортом.

Все основные работы предусмотрено выполнять в соответствии с техническими условиями и требованиями СП 48.13330.2019 «Организация строительства. Актуализированная редакция СНиП 12-01-2004».

Способ производства и технологическую последовательность основных процессов выбрана исходя из конструктивных и объемно-планировочных особенностей объекта, с учетом специфики используемого технологического оборудования.

4.3.1 Общая организация производства работ

До начала строительства предусмотрено выполнение мероприятий и работ по подготовке производства работ:

- общая организационная подготовка:
 - обеспечение объекта проектно-сметной документацией;
 - определение монтажных организаций и заключение договоров подряда и субподряда на строительство;
 - оформление разрешений и допусков к проведению монтажных работ;
 - оценка рынка поставщиков материалов и оборудования; размещение заказов на их поставку;
 - решение вопросов обеспечения объекта подъездными путями, электро- и теплоснабжением, системой связи и помещениями бытового обслуживания кадров монтажников.
- общая техническая подготовка:
 - работы по обустройству территории для проведения монтажных работ (работы внутриплощадочного подготовительного периода).
- подготовка к строительству объекта проектирования:
 - детальное изучение инженерно-техническими работниками подрядных организаций проектно-сметной документации и условий строительства; разработка проектов производства работ на внутриплощадочные подготовительные работы и выполнение этих работ.

Изм.	К.уч.	Лист	Недок	Подп.	Дата
Инд. № подл.	00000000				
Взам. инв. №					
Подпись и дата					

2024.04.08/1ПД-СОКН-Т

Лист

40

- подготовка монтажных организаций;
- подготовка к производству монтажных работ.

При подготовке к производству монтажных работ должны быть:

- разработаны проекты производства работ;
- переданы и приняты закрепленные на местности знаки геодезической разбивки по частям сооружений и видам работ;
- разработаны и выполнены мероприятия по организации труда; бригады обеспечены проектами производства работ, технологическими картами и инструкциями по видам работ;
- организовано инструментальное хозяйство для обеспечения бригад инструментом, средствами малой механизации, средствами измерений и контроля, средствами подмащивания, инвентарными ограждениями и монтажной оснасткой (в количестве и составе – в соответствии с проектом производства работ);
- оборудованы складские и сборочные площадки;
- создан необходимый запас материалов и оборудования;
- подготовлены машины, механизмы и механизированные установки.

4.3.2 Подготовительный период

Перед началом производства работ предусмотрено выполнение подготовительных работ, в состав которых входит:

- установка сигнального ограждения по границе опасных зон работ, с вывеской по нему;
- установка знаков безопасности, согласно СП 12-136-2002 «Решения по охране труда и про-мышленной безопасности в проектах организации строительства и проектах производства работ»;
- устройство временного электроснабжения и освещения, временного водоснабжения и водоотведения
- обеспечения площадок первичными средствами пожаротушения (установка противопожарных постов);
- ознакомление рабочих и ИТР с проектом производства работ под роспись;
- расстановка знаков безопасности по ГОСТ 12.4.026-2015;
- установка сварочных трансформаторов;
- устройство стендов по охране труда;
- завоз на площадку монтажных работ необходимого количества материалов и оборудования;
- оформление наряда-допуска, разработка графика выполнения совмещенных работ, обеспечивающих безопасные условия труда, обязательный для всех организаций и лиц на данном объекте;
- организация связи для оперативно-диспетчерского управления производством работ.

Изм.	К.уч.	Лист	Недок	Подп.	Дата	Инв. № подл. 00000000	Подпись и дата	Взам. инв. №	Лист
									41
2024.04.08/1ПД-СОКН-Т									

4.3.3 Основной период

После завершения работ подготовительного периода выполняются работы основного периода, в состав которых входит:

- демонтаж асфальтового покрытия,
- выемка грунта на глубину 400 мм
- устройство вдавливаемых свай;
- уплотнение грунта, устройство бетонной подготовки;
- устройство ростверка;
- монтаж гранитных ступеней;
- монтаж нижней части гранитного постамента;
- монтаж основного гранитного блока и верхнего плинта постамента;
- установка скульптуры Ушакова на постамент;
- демонтаж временных зданий и сооружений.

4.4 Технологии и методы производства работ

Подробно технологии и методы производства работ представлены в Проекте организации строительства и ППР.

Все работы предусмотрено проводить согласно проекту производства работ, технологических карт и в соответствии со СП 49.13330.2010 «СНиП 1 2-03-2001 Безопасность труда в строительстве. Часть 1. Общие требования».

Для сокращения сроков строительства предусмотренные проектом работы выполняются с максимально возможным совмещением, обеспечивающим безопасное ведение работ.

Работы подготовительного периода на всей площадке строительства производятся одновременно. Работы по прокладке инженерных сетей могут производиться параллельно возведению здания по отдельно разработанному ППР и графику совместного производства работ с соблюдением всех требований безопасности при производстве работ и согласованному с генподрядной и подрядными организациями.

Разработка проекта производства работ и согласование с заинтересованными сторонами предусмотрены до начала выполнения работ. Выполнение работ без согласованного проекта производства работ не предусмотрено.

4.4.1 Работы подготовительного периода

4.4.1.1 Организация строительной площадки

На строительстве предусматривается централизованная комплектация поставка материалов и изделий. Запас строительных материалов на объекте принят в размере трехдневного объема потребления, исходя из условия их поставки автомобильным транспортом. Материалы складироваться на территории строительной площадки в местах, указанных на стройгенплане (2024.04.08/1ПД-ПОС-ГЧ.2).

Изм.	К.уч.	Лист	Недок	Подп.	Дата	00000000	Взам. инв. №	Подпись и дата	Лист

Временные здания и сооружения приняты инвентарные контейнерные. Отдельные блок-контейнеры, используемые в качестве административно-бытовых помещений, располагаются 1-2-этажными группами не более 10 штук в группе и площадью не более 800м².

Для освещения строительной площадки и бытового городка предусматривается преимущественно воздушное временное электроснабжение, расстояние между опорами 25 м.

Рабочие обеспечиваются привозной бутилированной питьевой водой в привозных 19-литровых бутылках, которая должна находиться в бытовых помещениях и непосредственно на рабочих местах.

Строительное водопонижение предусмотрено производить способом открытого водоотлива, выполняемого с помощью насоса типа «Гном» или аналог.

В качестве временного туалета в бытовом городке используются биотуалеты.

Вода на строительной площадке используется для хозяйственно-бытовых, производственных и противопожарных нужд, а также для обмыва колес автотранспорта.

Временное канализование сточных вод от хозяйственно-бытовых нужд осуществляется в существующую канализационную сеть.

Временное теплоснабжение на период строительства не проектируются. Обогрев временных зданий будет осуществляться с помощью электричества.

Участок строительства оборудуется «Паспорт строительных работ», необходимыми знаками безопасности и наглядной агитацией. Щит (паспорт строительных работ) устанавливается на временном ограждении у ворот въезда на территорию строительной площадки.

4.4.1.2 Разбивочные геодезические работы

Работы по построению геодезической разбивочной основы предусмотрено производить в соответствии со СП 126.13330.2017 «Геодезические работы в строительстве. СНиП 3.01.03-84».

Для устройство геодезической сети предусматривается устройство опорных реперов, расположенных в зоне видимости разбивочных точек и в местах, чтобы на всех этапах строительства обеспечивалась их сохранность.

Разбивку предусматривается осуществлять звеном специалистов (инженер-геодезист и его помощник), оснащенным геодезическими приборами – тахеометром, теодолитом, нивелиром, рейками, стальной лентой и рулетками.

Контроль геодезической разбивочной основы выполняют теодолитными ходами и техническим нивелированием.

4.4.1.3 Устройство временного ограждения

Площадка строительства ограждается сплошным защитно-охранным ограждением в соответствии с ГОСТ Р 58967-2020. «Национальный стандарт

Изм.	К.уч.	Лист	Недок	Подп.	Дата
Инд. № подл.					
00000000					
Подпись и дата					
Взам. инв. №					

Российской Федерации. Ограждения инвентарные строительных площадок и участков производства строительного-монтажных работ Технические условия».

Секции временного ограждения выполняются из сплошного профилированного листа С-20 Zn. Высота секции 2,0 м, длина - 2,0 м. Столбы секций - металлические стойки 80x80 мм, шагом 2,0м. Секция забора усиливается ребрами жесткости - металлическими стойками 30x40 мм.

Ворота распашные из профлиста, высотой 2,6 м, шириной - 6,0 м. Столбы из профильной трубы диаметром 60 мм забиваются в грунт на 0,8 м. К столбам с помощью петель диаметром 30 мм (по две на каждую створку) крепятся рамы из профильной трубы 40 x 20 мм, к которой крепятся листы профнастила с помощью оцинкованных саморезов, 2 проушины под навесной замок с внутренней стороны, 2 стопора с деревянными ручками для укрепления створок ворот.

Временное ограждение строительной площадки выполняют после получения разрешительной документации в следующей последовательности:

- размечают места установки ограждений;
- доставляют элементы ограждения к месту монтажа;
- устанавливают деревянные стойки;
- устанавливают металлические профилированные листы;
- устанавливают ворота и калитки.

4.4.1.4 Устройство временных зданий контейнерного типа

Для обеспечения потребностей строительства предусматривается устройство бытового строительного городка. Организация площадки производится в соответствии с требованиями СП 48.13330.2019 «Организация строительства».

Временные здания и сооружения приняты инвентарные контейнерные и передвижные. Бытовые помещения располагаются вплотную друг к другу или на расстоянии 1 м с соблюдением требований пожарной безопасности (в группе не более 10 временных зданий, расстояние между группами не менее 15 м).

В районе бытового городка устанавливаются биотуалеты. Организации нормальной эксплуатации биотуалетов осуществляется по договору обслуживания мобильных туалетных кабин с соответствующей организацией.

Здания контейнерного типа устанавливают в следующем порядке:

- размечают место установки здания в соответствии со стройгенпланом;
- выполняется подготовка места установки;
- доставляют контейнерное здание автотранспортом к месту установки;
- устанавливают контейнерное здание на подготовленное основание автокраном типа КС-3571 грузоподъемностью 16,0 т или манипулятором.

По окончании строительства территория, занимаемая бытовыми городками и площадками стоянки техники, а также временными складами материалов подлежит рекультивации, благоустройству и озеленению.

Для сбора строительных отходов предусмотрена установка металлического контейнера объемом 9,0 м³, для бытовых отходов от жизнедеятельности строителей –

Изм.	К.уч.	Лист	Недок	Подп.	Дата	Инд. № подл. 00000000	Подпись и дата	Взам. инв. №		Лист	
										2024.04.08/1ПД-СОКН-Т	

контейнер объемом 0,75 м³. Контейнеры регулярно вывозятся с территории строительной площадки автотранспортом на полигон ТБО. Место установки контейнеров для строительных отходов показано на стройгенплане. Контейнеры устанавливаются на бетонные дорожные плиты.

После завершения работ предусмотрено выполнить демонтаж временных зданий и сооружений.

4.4.1.5 Организация временного электроснабжения

Электроснабжение строительной площадки предусматривается от передвижной дизельной электростанции необходимой мощности. Линия проложена по территории строительства на опорах.

Для наружного освещения строительной площадки предусматривается установка металлических опор вдоль ограждения. Освещение площадки осуществляется светильниками ЖКУ16-250-001 с лампами ДНаТ мощностью 250 Вт, IP54. Светильники устанавливаются на кронштейнах, устанавливаемых на опорах. Высота установки светильников составляет 6,0 м от земли.

4.4.1.6 Устройство места (пункта) для мойки колес автотранспорта

При выезде со строительной площадки предусматривают место (пункт) для мойки колес автотранспорта. Для мойки колес автотранспорта применяется установка «Мойдодыр-К-1 (Э)» с замкнутой циркуляцией воды или аналог.

Моечный пост размещаются на выезде автотранспорта со стройплощадки на улицы города.

Перед монтажом «Комплекта» выполняется ровная площадка размерами (без уклонов). На площадке обеспечивается электроснабжение (сеть 220 В, 50 Гц), выполняются заземлители. Эстакада – стальная сварная конструкция, защищенная от коррозии.

Иловый осадок вывозится на полигон ТБО специализированной организацией по договору подряда.

4.4.2 Работы основного периода

Производство демонтажных работ предусмотрено вручную и при помощи средств малой механизации.

Производство демонтажных работ предусмотрено осуществлять в соответствии с действующей нормативно-технической документацией и с технологической последовательностью и методами, разработанными в ППР на данный вид работ.

4.4.2.1 Разборка существующих покрытий

Разборка существующего асфальтобетонного покрытия, осуществляется механическим способом с применением для разрушения экскаватора-погрузчика с

Изм.	К.уч.	Лист	Недок	Подп.	Дата	Изм. № подл.	00000000	Подпись и дата	Взам. инв. №	Лист	45
											2024.04.08/1ПД-СОКН-Т

навесным гидромолотом. Разрушенный асфальтобетон грузится экскаватором-погрузчиком в автосамосвалы для последующего вывоза на вывозится на ТБО.

4.4.2.2 Земляные работы

Земляные работы предусмотрено выполнять в соответствии с правилами производства и приемки работ, приведенными в СП 45.13330.2017 «Земляные сооружения. Основания и фундаменты».

В соответствии с СП 45.13330.2017 размеры выемок, должны обеспечивать размещение конструкций, механизированное производство работ по устройству ж/б фундамента.

До начала разработки котлована предусматривается выполнение следующих работ:

- разбивка котлована;
- планировка территории и отвод поверхностных и подземных вод.

Водоотведение

Для своевременного удаления дождевых, талых или грунтовых вод предназначается водоотлив из котлована при помощи дренажных насосов. Слив осуществляется в накопительные емкости с последующей утилизацией.

Разработка котлована

Разработка грунта в котловане производится механическим способом с помощью экскаватора-погрузчика, с последующей погрузкой грунта в самосвал для транспортировки на полигон ТБО.

Уровень стоянки экскаватора-погрузчика на поверхности земли выше уровня разрабатываемого грунта. При разработке котлована экскаватором производят «недобор» грунта на 5-10 см, не допуская его разжижения. Зачистку дна производят вручную. Зачистку дна котлована предусмотрено производить непосредственно перед устройством фундамента.

Глубина котлована определена от существующей отметки земли. Крутизна откосов принята 1:1.

До устройства фундамента предусматривается выполнить уплотнение основания котлована.

Вытесненный грунт вывозится на полигон или место, согласованное с заказчиком.

Обратная засыпка

Засыпку пазух котлована предусматривается производиться после устройства фундамента памятника. Обратную засыпку пазух котлована предусмотрено производить при помощи экскаватора-погрузчика слоями не более 30 см и послойным уплотнением вибротрамбовками.

Все земляные работы при строительстве предусмотрено выполнять в соответствии с проектом производства работ (ППР).

Взам. инв. №	
Подпись и дата	
Инв. № подл.	00000000

										Лист
										46
Изм.	К.уч.	Лист	Недок	Подп.	Дата	2024.04.08/1ПД-СОКН-Т				

4.4.2.3 Устройство вдавливаемых свай

Работы выполняются в следующей последовательности:

- доставка свай к месту производства работ (осуществляется грузовыми автомобилями);
- разгрузка бетонных свай (выполняется автомобильным краном необходимой грузоподъемности);
- разметка места установки свай;
- подтаскивание сваи к мачте УВС,
- подъем и заводка сваи краном в зажимное устройство УВС;
- фиксация сваи;
- вдавливание свай (выполняется установкой вдавливания заводских свай (УВС) типа СО-450 при помощи автомобильного крана Ивановец г/п 40 т);
- подъем вдавливающего узла в исходное положение;
- перемещение установки на следующее место монтажа.

4.4.2.4 Бетонирование конструкций

Доставка бетонной смеси к месту производства работ осуществляется автобетоносмесителями.

На начальном этапе возведения монолитных железобетонных конструкций производится установка опалубки. Опалубка на строительную площадку поступает комплектно, пригодной к монтажу и эксплуатации. Сборка опалубочных панелей из отдельных унифицированных щитов щитовой опалубки производится на стройплощадке по сборочным чертежам. Все опалубочные работы предусмотрено выполнять в соответствии с ППР.

Следующим этапом производится установка арматуры. Арматурные сетки и каркасы собираются в соответствии со специальным проектом.

Арматуру доставляют на строительную площадку и разгружают на площадке укрупнительной сборки. Арматурные сетки и каркасы изготовлять при помощи вязальной проволоки и сварки. Соединение арматурных стержней в сетки или каркасы выполняют вязальной проволокой.

Сборка армокаркасов ведется на стенде сборки с помощью кондуктора, путем прихватки арматурных сеток между собой вязкой. Армокаркасы и сетки массой свыше 50 кг предусмотрено устанавливать при помощи автомобильного крана КС-3571 грузоподъемностью 16 т (либо аналог).

После установки опалубки при помощи автобетоносмесителей с завода-изготовителя доставляется готовая бетонная смесь. Бетонную смесь укладывают горизонтальными слоями толщиной 0,2-0,5 м. Каждый слой бетона тщательно уплотняют глубинными вибраторами типа ИВ-66. Верхнюю поверхность конструкций предусмотрено выровнять и уплотнить виброрейками или поверхностными вибраторами типа ИВ-2А.

После достижения бетоном проектной прочности производится разборка опалубки.

Взам. инв. №	Подпись и дата	Инд. № подл. 00000000							Лист
									47
		2024.04.08/1ПД-СОКН-Т							
Изм.	К.уч.	Лист	Недок	Подп.	Дата				

4.4.2.5 Монтаж конструкций памятника

Работы по монтажу конструкций памятника выполняются специализированной организацией в следующей последовательности:

- монтаж гранитных ступеней;
- монтаж нижней части гранитного постамента;
- монтаж основного гранитного блока и верхнего плинта постамента;
- установка скульптуры Ушакова на постамент.

Монтажные работы выполняются при помощи автомобильного кран "Ивановец" КС-65731-1 и инвентарных строительных лесов.

4.4.2.6 Погрузочно-разгрузочные работы

Транспортные средства и оборудование, используемое для погрузочно-разгрузочных работ, соответствуют характеру перерабатываемого груза.

Погрузочно-разгрузочные работы предусмотрено выполнять механизированными способами с применением подъемно-транспортного оборудования и средств механизации. Механизированный способ погрузочно-разгрузочных работ является обязательным для грузов массой свыше 50 кг, а также при подъеме грузов на высоту более 2 м.

Погрузочно-разгрузочные работы выполняются с помощью автомобильного крана КС-3571.

Инв. № подл. 000000000	Подпись и дата					Взам. инв. №
Изм.	К.уч.	Лист	Недок	Подп.	Дата	2024.04.08/1ПД-СОКН-Т
						Лист
						48

5 ОЦЕНКА ВОЗДЕЙСТВИЯ ПЛАНИРУЕМЫХ СТРОИТЕЛЬНЫХ МЕРОПРИЯТИЙ НА СОХРАННОСТЬ ОБЪЕКТОВ АРХЕОЛОГИЧЕСКОГО НАСЛЕДИЯ

5.1 Результаты анализа взаиморасположения объекта культурного наследия и объектов строительства

Анализ картографического материала, архивных и литературных источников, результатов историко-культурных археологических обследований, а также анализ проектного решения по объекту «Памятник Святому праведному воину адмиралу Ф. Ушакову» установил, что часть участка землеотвода проектируемого объекта площадью 920 м² расположена на территории выявленного объекта культурного (археологического) наследия «Фундамент Благовещенской церкви 1844-1849 гг.» (Распоряжение Комитета по государственному контролю, использованию и охране памятников истории и культуры № 23-рп от 19.01.2020 г.).

В границах территории ОАН проектом предусмотрено: демонтаж асфальтового покрытия, разработка котлована (глубиной не более 400 м), устройство вдавливаемых свай, устройство бетонного ростверка фундамента, монтаж памятника, благоустройство территории.

Таким образом, работы по строительству памятника Святому праведному воину адмиралу Ф. Ушакову частично предусмотрены в границах территории выявленного объекта культурного (археологического) наследия «Фундамент Благовещенской церкви 1844-1849 гг.» (Распоряжение Комитета по государственному контролю, использованию и охране памятников истории и культуры № 23-рп от 19.01.2020 г.).

5.2 Влияние проектируемого объекта строительства на объект культурного (археологического) наследия во время последующей эксплуатации

Проектом предусматривается строительство памятника Святому праведному воину адмиралу Ф. Ушакову частично на территории выявленного объекта культурного (археологического) наследия «Фундамент Благовещенской церкви 1844-1849 гг.». Данным разделом предусмотрен комплекс мер, направленных на обеспечение сохранности данного объекта археологического наследия в процессе производства строительных работ.

Строительство памятника предусмотрено в соответствии с действующими требованиями нормативных документов. Проектируемый объект удовлетворяет сертификационным требованиям и, прежде всего, прочности, стабильности, надежности, экологического равновесия. На основании принятых технических решений получена объективная оценка возможного воздействия эксплуатации проектируемого памятника на окружающую природную среду и вышеуказанный объект культурного (археологического) наследия.

Анализ различных аспектов взаимодействия проектируемого объекта с природной и социальной средами позволяет прогнозировать, что **при соблюдении в**

Взам. инв. №							
Подпись и дата							
Инв. № подл.	00000000						
Изм.	К.уч.	Лист	Недок	Подп.	Дата	2024.04.08/1ПД-СОКН-Т	Лист
							49

процессе производства строительных работ предписанных настоящим разделом мер, последующая эксплуатация памятника Святому праведному воину адмиралу Ф. Ушакову не окажет негативного воздействия на вышеуказанные объекты культурного (археологического) наследия и окружающую среду, затрагиваемую проектом.

Инв. № подл. 000000000	Подпись и дата					Взам. инв. №
Изм.	К.уч.	Лист	Недок	Подп.	Дата	Лист 50
2024.04.08/1ПД-СОКН-Т						

6 РЕШЕНИЯ ПО ОБЕСПЕЧЕНИЮ СОХРАННОСТИ ОБЪЕКТА КУЛЬТУРНОГО (АРХЕОЛОГИЧЕСКОГО) НАСЛЕДИЯ

Реализация проекта «Памятник Святому праведному воину адмиралу Ф. Ушакову» частично предусмотрена в границах территории выявленного объекта культурного (археологического) наследия «Фундамент Благовещенской церкви 1844-1849 гг.» (Распоряжение Комитета по государственному контролю, использованию и охране памятников истории и культуры № 23-рп от 19.01.2020 г.), и, таким образом, строительство проектируемого памятника может затрагивать сохранность вышеуказанного памятника археологии на площади 920 кв. м.

При этом предусмотренная проектом глубина выемки грунта не превышает 400 мм, а проекция фундамента проектируемого памятника согласно совмещению исторических карт с современной топоосновой расположена вне границ непосредственно самого фундамента Благовещенской церкви (см. рис. 28).

Любая деятельность в пределах территории объекта культурного наследия, как учтенного в государственном реестре ОКН, так и выявленного, регламентируется Федеральным Законом № 73 от 2002 г. в актуальной редакции, постановлениями Правительства РФ, правовыми актами субъекта Федерации, а также подзаконными актами.

В соответствии с действующим законодательством, на территории памятника возможны только мероприятия, направленные на его сохранение. Под сохранением объекта культурного наследия понимаются меры, направленные на обеспечение физической сохранности и сохранение историко-культурной ценности объекта культурного наследия (п.1 ст.40 №73-ФЗ «Об объектах культурного наследия (памятниках истории и культуры) народов Российской Федерации»).

Законом предусмотрен приоритет физического сохранения памятника (объекта археологического наследия).

В случае невозможности обеспечить физическую сохранность объекта археологического наследия под сохранением этого объекта понимаются спасательные археологические полевые работы с полным или частичным изъятием археологических предметов (п.2 ст.40 №73-ФЗ «Об объектах культурного наследия (памятниках истории и культуры) народов Российской Федерации»).

Учитывая особенности проектного решения, глубину залегания культурного слоя, а также предполагаемое на основании совмещения исторических карт с современной топоосновой взаиморасположение фундамента проектируемого памятника Святому праведному воину адмиралу Ф. Ушакову и непосредственно самого фундамента бывшей Благовещенской церкви в целях обеспечения сохранности выявленного объекта культурного (археологического) наследия «Фундамент Благовещенской церкви 1844-1849 гг.» работы по строительству «Памятника Святому праведному воину адмиралу Ф. Ушакову» следует проводить с осторожностью в присутствии специалиста-археолога.

Изм.	К.уч.	Лист	Недок	Подп.	Дата	Инд. № подл. 00000000	Подпись и дата	Взам. инв. №		Лист	51
											2024.04.08/1ПД-СОКН-Т

Возможность проведения работ по строительству памятника Святому праведному воину адмиралу Ф. Ушакову обуславливается тем, что неповрежденный культурный слой памятника перекрыт мощной подсыпкой строительного мусора XX века, а также тем, что согласно Федеральному закону от 25.06.2002 № 73-ФЗ приоритетом является физическое сохранение памятника. При этом в целях минимизации рисков угрозы сохранности объекта археологии в процессе производства работ все земляные работы при строительстве предусмотрено проводить с осторожностью в присутствии специалиста-археолога. В случае обнаружения при производстве земляных работ участков непо потревоженного культурного слоя или иных объектов, обладающих признаками объекта культурного наследия, предписывается незамедлительно приостановить указанные работы и в течение трех дней со дня обнаружения такого объекта направить в региональный орган охраны объектов культурного наследия письменное заявление и перейти к спасательным археологическим работам в виде раскопок.

Кроме того, в целях обеспечения сохранности вышеуказанного объекта археологического наследия (в том числе за пределами участка землеотвода под строительство) предусмотрен комплекс мер, направленных на недопущение случайного или умышленного повреждения или уничтожения выявленного объекта культурного (археологического) наследия «Фундамент Благовещенской церкви 1844-1849 гг.»:

- неукоснительно исполнять нормы проектного решения при проведении строительных и иных работ;
- организовать устройство временного ограждения;
- осуществлять контроль ведения строительных работ в пределах участка проектирования – в точном соответствии с проектом;
- запретить производство любых земляных и строительных работ на территории ОКН за границей зоны производства работ;
- предусмотреть проведение инструктажа для сотрудников с разъяснением культурно-исторической значимости объектов культурного наследия с указанием запрета их повреждения и необходимости соблюдения всех мер по обеспечению их сохранности.

Также согласно п. 4 ст. 36 Федерального закона от 25 июня 2002 год №73-ФЗ «Об объектах культурного наследия (памятниках истории и культуры) народов Российской Федерации» *«В случае обнаружения в ходе проведения изыскательских проектных земляных строительных мелиоративных хозяйственных работ указанных в статье 30 настоящего Федерального закона работ по использованию лесов и иных работ объекта обладающего признаками объекта культурного наследия в том числе объекта археологического наследия заказчик указанных работ технический заказчик (застройщик) объекта капитального строительства лицо проводящее указанные работы обязаны незамедлительно приостановить указанные работы и в течение трех дней со дня обнаружения такого объекта направить в*

Изм.	К.уч.	Лист	Недок	Подп.	Дата	Инд. № подл. 00000000	Подпись и дата	Взам. инв. №	Лист
									52
2024.04.08/1ПД-СОКН-Т									

*региональный орган охраны объектов культурного наследия письменное заявление
об обнаруженном объекте культурного наследия»*

Ф. 23-18

Инв. № подл.	000000000	Подпись и дата	Взам. инв. №				
Изм.	К.уч.	Лист	Недок	Подп.	Дата	2024.04.08/1ПД-СОКН-Т	Лист
							53

7 ВЫВОДЫ

В результате анализа исходных материалов, нормативно-правовой базы, историко-архивных и библиографических данных и результатов историко-культурных археологических обследований (археологическая разведка), а также проектных решений по объекту: «Памятник Святому праведному воину адмиралу Ф. Ушакову» установлено, что выявленный объект культурного (археологического) наследия «Фундамент Благовещенской церкви 1844-1849 гг.» (Распоряжение Комитета по государственному контролю, использованию и охране памятников истории и культуры № 23-рп от 19.01.2020 г.) частично расположен в границах участка землеотвода проектируемого объекта «Памятник Святому праведному воину адмиралу Ф. Ушакову». При этом предусмотренная проектом глубина выемки грунта не превышает 400 мм, а проекция фундамента проектируемого памятника согласно совмещению исторических карт с современной топоосновой расположена вне границ непосредственно самого фундамента Благовещенской церкви.

Для обеспечения сохранности вышеуказанного выявленного объекта культурного (археологического) наследия необходимо предусмотреть следующие мероприятия:

- работы по строительству «Памятника Святому праведному воину адмиралу Ф. Ушакову» следует проводить с осторожностью в присутствии специалиста-археолога;
- в процессе производства работ соблюдать комплекс мер, предписанных данным разделом, направленных на недопущение случайного или умышленного повреждения, или уничтожения памятника.

При исполнении мероприятий, изложенных в данном разделе, строительство линейного объекта в рамках реализации проекта «Памятника Святому праведному воину адмиралу Ф. Ушакову» не представляет угроз сохранности в отношении выявленного объекта культурного (археологического) наследия «Фундамент Благовещенской церкви 1844-1849 гг.» (Распоряжение Комитета по государственному контролю, использованию и охране памятников истории и культуры № 23-рп от 19.01.2020 г.).

Инв. № подл. 000000000	Подпись и дата	Взам. инв. №							Лист
									54
Изм.	К.уч.	Лист	Недок	Подп.	Дата	2024.04.08/1ПД-СОКН-Т			

ПЕРЕЧЕНЬ ПРИНЯТЫХ СОКРАЩЕНИЙ

БС	–	Балтийская система высот 1977 г.
ВЗиС	–	временные здания и сооружения
г.	–	город
ИГЭ		инженерно-геологический элемент
ИИМК	–	Институт истории материальной культуры
ИКЭ	–	Историко-культурная экспертиза
МТР	–	материально-технические ресурсы
н.э.	–	нашей эры
ОАН	–	объект археологического наследия
ОКН	–	объект культурного наследия
ПБВХ	–	производственная база временного хранения
ПД	–	проектная документация
ПОС	–	проект организации строительства
ППР	–	проект производства работ
р.	–	река
РАН	–	Российская академия наук
РФ	–	Российская Федерация
С, В, Ю, З	–	Север, восток, юг, запад
сер.	–	середина
СМР	–	строительно-монтажные работы
СН	–	строительные нормы
ТБО	–	твердые бытовые отходы
ТКО	–	твердые коммунальные отходы
ТСБ	–	товарно-сырьевая база
ТСО	–	твердые строительные отходы
тыс.	–	тысяч
УГВ	–	уровень грунтовых вод
ЩГПС	–	щебеночно-гравийно-песчаная смесь

Инв. № подл. 00000000	Подпись и дата					Взам. инв. №
Изм.	К.уч.	Лист	Недок	Подп.	Дата	
2024.04.08/1ПД-СОКН-Т						Лист
						55

СПИСОК ЛИТЕРАТУРЫ И ИСТОЧНИКОВ

1. Алексеева С.В., Владимирович А.Г., Ерофеев А.Д., Талалай М.Г. Городские имена сегодня и вчера. Петербургская топонимика. — ЛИК 1997.
2. Антонов В. В., Кобак А. В. Святыни Петербурга, Ист. церков. энциклопедия: В 3 т. — СПб, «Лики России», 1996.
3. Бунин М.С. Мосты Ленинграда: Очерки истории и архитектуры мостов Петербурга-Петрограда Ленинграда. М.: Стройиздат. Ленингр. отд-ние, 1986.
4. Горбачевич К. С., Хабло Е. П. Почему так названы? О происхождении названий улиц, площадей, островов, рек и мостов Санкт-Петербурга. — СПб.: Норинт, 2002.
5. Владимирович А.Г., Ерофеев А.Д., Рыжков А.Б. и др. Большая топонимическая энциклопедия Санкт-Петербурга: 15000 городских имён. Издательство «ЛИК», 2013.
6. Грач А.Д. Археологические раскопки в Ленинграде. Л. 1957
7. Дубин А.С. Улица Рылеева. ЗАО «Центрполиграф». — Москва 2008.
8. Зуев Г.И. Там, где Крюков канал... СПб.: Центрполиграф, 2012.
9. Исаченко В.Г. По малым рекам и каналам Санкт-Петербурга. СПб.: Лениздат, 2004.
10. Канн П. Я. Площадь Труда. Издательство «Лениздат», 1981
11. Кепсу С. Петербург до Петербурга. История устья Невы до основания города Петра. СПб.; Хельсинки, 1999.
12. Малиновский К. В.: Санкт-Петербург XVIII века. Издательство «Крига», 2008
13. Михайлов Е.Р., Кузьмин В.Ю., Соболев В.А., Глыбин В.А. Петербург: исторические ландшафты и археологическое наследие//Археологическое изучение Санкт-Петербурга в 1996-2004 гг. СПб. 2005.
14. Очерки истории Ленинграда. Том 2. М.-Л. 1969.
15. Переписная оброчная книга вотской пятины, 1500 года. Вторая половина // Новгородские писцовые книги, изданные археографической комиссией. СПб. 1868.
16. Почему так названы? О происхождении названий улиц, площадей, островов, рек и мостов Ленинграда.»- 3-е изд., испр. и доп. -Л.: Лениздат, 1985.
17. Пунин А. Л.: «Архитектура Петербурга середины и второй половины XIX века. Том I». Издательство «Крига», 2009
18. Семенов С.В. Развитие Приневья и Приладожья в VIII-XVII вв. – основа создания Санкт-Петербурга и всей Санкт-петербургской агломерации// Елагинские чтения. Выпуск 1. СПб. 2003.
19. Славина Т.А. Константин Тон. Ленинград, 1982.
20. Сорокин П.Е. О системе расселения в Приневье в допетровское время //Сельская Русь в IX–XVI вв. М. 2008.

Взам. инв. №							
Подпись и дата							
Инв. № подл.	00000000						
Изм.	К.уч.	Лист	Недок	Подп.	Дата	2024.04.08/1ПД-СОКН-Т	Лист
							56

21. Субботин А.В. Полный научно-технический отчет «Историко-культурное научное археологическое обследование (разведки) с целью проведения государственной историко-культурной экспертизы земельного участка по объекту: "Санкт-Петербург, Адмиралтейский район. Создание (реконструкция) декоративного наружного освещения архитектурного ансамбля пл. Труда. Технологические и конструктивные решения линейного объекта. Наружное освещение", расположенного по адресу: Санкт-Петербург, пл. Труда». ИИМК РАН. СПб. 2021.

22. Субботин А.В. Информация о вновь выявленном объекте культурного (археологического) наследия «Фундамент Благовещенской церкви 1844-1849 гг.». ИИМК РАН. СПб. 2021.

23. Тихомиров Н.А. Путеводитель по церквам г. Санкт-Петербурга и ближайших его окрестностей. СПб, 1906.

24. Тумилович Е.В., Алтунин С.Е. Мосты и набережные Ленинграда. Альбом. М.: Издательство Министерства Коммунального хозяйства РСФСР, 1963.

25. ЦГИА СПб ф.513 оп.123 д.181

Интернет-источники:

- www.etomesto.ru
- www.gradpetra.net
- www.citywalls.ru
- www.ru.wikipedia.org

Инв. № подл. 000000000	Подпись и дата					Взам. инв. №	
Изм.	К.уч.	Лист	Недок	Подп.	Дата	2024.04.08/1ПД-СОКН-Т	Лист
							57

ПЕРЕЧЕНЬ НОРМАТИВНОЙ ДОКУМЕНТАЦИИ

- Федеральный закон Российской Федерации от 25 июня 2002 г. № 73-ФЗ «Об объектах культурного наследия (памятниках истории и культуры) народов Российской Федерации»;
- Конвенция ЮНЕСКО от 16 января 1972 г. «Об охране всемирного культурного и природного наследия»;
- Европейская конвенция Совета Европы от 16 января 1992 г. ETS № 43 «Об охране археологического наследия»;
- Положение о порядке проведения археологических полевых работ и составления научной отчетной документации, по форме утвержденного постановлением бюро Отделения историко-филологических наук Российской академии наук от «20» июня 2018 г. № 32
- ГОСТ Р 55567-2013. «Порядок организации и ведения инженерно-технических исследований на объектах культурного наследия. Памятники истории и культуры. Общие требования», утвержденный приказом Федерального агентства по техническому регулированию и метрологии от 28 августа 2013 г. № 665-ст;
- ГОСТ Р 55945-2014. «Общие требования к инженерно-геологическим изысканиям и исследованиям для сохранения объектов культурного наследия»;
- Федеральный закон от 27 декабря 2002 г. № 184-ФЗ «О техническом регулировании»;
- Градостроительный кодекс Российской Федерации от 29 декабря 2004 г. №190-ФЗ;
- Земельный кодекс Российской Федерации от 25 октября 2001 г. №136-ФЗ;
- СП 42.13330.2016 Градостроительство. Планировка и застройка городских и сельских поселений. Актуализированная редакция СНиП 2.07.01-89*;
- Постановление Правительства РФ «О составе разделов проектной документации и требованиях к их содержанию» № 87 от 16.02.2008 г. (ред. от 23.01.2016 г.);
- ГОСТ Р 21.1101-2013 СПДС. Основные требования к проектной и рабочей документации;
- ГОСТ Р 7.0.97-2016 «Система стандартов по информации, библиотечному и издательскому делу (СИБИД). Организационно-распорядительная документация. Требования к оформлению документов»;
- МДС 12-46.2008 «Методические рекомендации по разработке и оформлению проекта организации строительства, проекта организации работ по сносу (демонтажу), проекта производства работ»;
- Постановление Правительства Российской Федерации от 26.12.2014 № 1521 "Об утверждении перечня национальных стандартов и сводов правил (частей таких стандартов и сводов правил), в результате применения которых на обязательной основе обеспечивается соблюдение требований Федерального закона "Технический регламент о безопасности зданий и сооружений";

Изм.	К.уч.	Лист	Недок	Подп.	Дата	Инв. № подл. 00000000	Подпись и дата	Взам. инв. №	Лист
									58
2024.04.08/1ПД-СОКН-Т									

- Перечень документов в области стандартизации, в результате применения которых на добровольной основе обеспечивается соблюдение требований Федерального закона "Технический регламент о безопасности зданий и сооружений", утвержденный приказом Росстандарта от 30.03.2015 № 365;
- СП 42.13330.2016. Градостроительство. Планировка и застройка городских и сельских поселений. Актуализированная редакция СНиП 2.07.01-89*;
- СНиП 3.01.01-85* «Организация строительного производства»;
- СП 48.13330.2011. «Организация строительства». Актуализированная редакция СНиП 12-01-2004;
- СП 20.13330.2016 «Нагрузки и воздействия». Актуализированная редакция СНиП 2.01.07-85*;
- СП 45.13330.2012 «Земляные сооружения, основания и фундаменты». Актуализированная редакция СНиП 3.02.01-87;
- СП 56.13330.2011 Производственные здания. Актуализированная редакция СНиП 31-03-2001;
- ГОСТ Р 58967-2020 «Ограждения инвентарные строительных площадок и участков производства строительного-монтажных работ. Технические условия»;
- СП 325.1325800.2017 Правила производства работ при демонтаже и утилизации;
- СП 22.13330.2016. Основания зданий и сооружений. Актуализированная редакция СНиП 2.02.01-83*;
- СП 70.13330.2012. Несущие и ограждающие конструкции. Актуализированная редакция СНиП 3.03.01-87;
- СП 63.13330.2018. Бетонные и железобетонные конструкции. Основные положения. Актуализированная редакция СНиП 52-01-2003);
- СП 16.13330.2017. Стальные конструкции. Актуализированная редакция СНиП II-23-81*;
- СП 82.13330.2016 Благоустройство территорий. Актуализированная редакция СНиП III-10-75;
- СП 126.13330.2017 «СНиП 3.01.03-84. Геодезические работы в строительстве»;
- СП 104-34-96 «Производство земляных работ»;
- ГОСТ 25957-83 Здания и сооружения мобильные (инвентарные). Классификация. Термины и определения;
- СанПиН 2.2.3.1384-03. «Гигиенические требования к организации строительного производства и строительных работ»;
- СП 2.2.2.1327-03 «Гигиенические требования к организации технологических процессов, производственному оборудованию и рабочему инструменту»;
- СП 2.2.3670-20 «Санитарно-эпидемиологические требования к условиям труда»;

Изм.	К.уч.	Лист	Недок	Подп.	Дата	00000000	Взам. инв. №	Подпись и дата	Инд. № подл.	Лист	59

- СНиП 12-03-2001 «Безопасность труда в строительстве. Часть 1. Общие требования»;
- СНиП 12-04-2002 «Безопасность труда в строительстве. Часть 2. Строительное производство»;
- СП 12-136-2002 «Безопасность труда в строительстве. Решения по охране труда и промышленной безопасности в проектах организации строительства и проектах производства работ»;
- СП 12-136-2002 «Решения по охране труда и промышленной безопасности в проектах организации строительства и проектах производства работ»;
- Федеральные нормы и правила в области промышленной безопасности «Правила безопасности опасных производственных объектов, на которых используются подъёмные сооружения» от 12 ноября 2013 года № 533;
- Постановление Правительства РФ от 25.04.2012 N 390 «О противопожарном режиме (с изменениями на 21 марта 2017 года)»;
- Федеральный закон от 22 июля 2008 г. №123-ФЗ «Технический регламент о требованиях пожарной безопасности»;
- СНиП 21-01-97* «Пожарная безопасность»;
- ППБ-01-03 «Правила пожарной безопасности в Российской Федерации», МЧС; ФЗ РФ №123-ФЗ от 22.07.2008 г. «Технический регламент от требования пожарной безопасности».

Инв. № подл. 000000000	Подпись и дата	Взам. инв. №					Лист 60
Изм.	К.уч.	Лист	Недок	Подп.	Дата	2024.04.08/1ПД-СОКН-Т	

СПИСОК ИЛЛЮСТРАЦИЙ

Рис. 1. «Памятник Святому праведному воину адмиралу Ф. Ушакову». Место расположения объекта проектирования на карте Санкт-Петербурга

Рис. 2. «Памятник Святому праведному воину адмиралу Ф. Ушакову». Место расположения объекта проектирования на спутниковом снимке

Рис. 3. Местоположение проектируемого объекта на плане местности 1698 г. до завоевания её Петром Великим

Рис. 4. Местоположение проектируемого объекта на Генеральной карте провинции Ингерманландии А. Андерсина 1704 г., созданной на основе карты Э. Белинга (1678 г.)

Рис. 5. Местоположение проектируемого объекта на плане Петербурга авторства Зихгейма 1738 г.

Рис. 6. Местоположение проектируемого объекта на плане Санкт-Петербурга авторства Трукотта, 1753 г.

Рис. 7. Местоположение проектируемого объекта на Аксонометрическом плане Санкт-Петербурга 1765-1773 гг.

Рис. 8. Местоположение проектируемого объекта на плане Петербурга 1804 года

Рис. 9. Местоположение проектируемого объекта на Подробном плане столичного города Санкт-Петербурга авторства Ф. Шуберта, 1828 г.

Рис. 10. Местоположение проектируемого объекта на плане 1834 года

Рис. 11. Местоположение проектируемого объекта на плане С. Петербурга 1894 г.

Рис. 12. Местоположение проектируемого объекта на плане Санкт-Петербурга 1904 г.

Рис. 13. Местоположение проектируемого объекта на плане Ленинграда 1934 г.

Рис. 14. г. Санкт-Петербург, площадь Труда. Эскиз и план Благовещенской церкви. Арх., К.А. Тон

Рис. 15. СПб, Пл. Труда. Церковь Благовещения Пресвятой Богородицы при лейб-гвардии Конном полку, 1900-1907 гг. Вид с СЗ

Рис. 16. СПб, Пл. Труда. Слом Благовещенской церкви, 1929 г. Вид с СЗ

Рис. 17. ОАН «Фундамент Благовещенской церкви 1844-1849 гг.». Археологические работы 2021 г. Место заложения Шурфа 2. Вид с ЮВ

Рис. 18. ОАН «Фундамент Благовещенской церкви 1844-1849 гг.». Археологические работы 2021 г. Шурф 2. Фрагмент выявленных конструкций Благовещенской церкви. Вид с СЗ

Рис. 19. ОАН «Фундамент Благовещенской церкви 1844-1849 гг.». Археологические работы 2021 г. Шурф 2. Общий вид на расчищенный фас фундамента Благовещенской церкви. Вид с севера

Рис. 20. ОАН «Фундамент Благовещенской церкви 1844-1849 гг.». Археологические работы 2021 г. Шурф 2. Фрагмент выявленных конструкций Благовещенской церкви. Вид с СВ

Взам. инв. №							
	Подпись и дата						
Инв. № подл.		00000000					
	Изм.	К.уч.	Лист	Недок	Подп.	Дата	2024.04.08/1ПД-СОКН-Т
							61

Рис. 21. ОАН «Фундамент Благовещенской церкви 1844-1849 гг.». Археологические работы 2021 г. Шурф 2. План по уровню фиксации выявленных конструкций Благовещенской церкви. М 1:20

Рис. 22. ОАН «Фундамент Благовещенской церкви 1844-1849 гг.». Археологические работы 2021 г. Шурф 2. Разрез фаса фундамента Благовещенской церкви. М 1:20

Рис. 23. ОАН «Фундамент Благовещенской церкви 1844-1849 гг.». Археологические работы 2021 г. Шурф 2. Стратиграфия северо-западной и северо-восточной стенок

Рис. 24. ОАН «Фундамент Благовещенской церкви 1844-1849 гг.». Археологические работы 2021 г. Шурф 2. Стратиграфия юго-восточной и юго-западной стенок

Рис. 25. ОАН «Фундамент Благовещенской церкви 1844-1849 гг.». Археологические работы 2021 г. Шурф 2. Археологические находки: 1 – медная оплетка для провода; 2 – профитка от подсвечника из медного сплава; 3 – фр-ты слюды; 4 – фр-т красноглиняного клейменого кирпича, трапециевидного в сечении

Рис. 26. Карта-схема 2ГИС с указанием места расположения ОАН «Фундамент Благовещенской церкви 1844-1849 гг.» и проектируемого объекта «Памятник Святому праведному воину адмиралу Ф. Ушакову»

Рис. 27. Спутниковый снимок с указанием места расположения ОАН «Фундамент Благовещенской церкви 1844-1849 гг.» и проектируемого объекта «Памятник Святому праведному воину адмиралу Ф. Ушакову»

Рис. 28. «Памятник Святому праведному воину адмиралу Ф. Ушакову». Взаиморасположение проектируемого объекта и непосредственно самого фундамента бывшей Благовещенской церкви (предоставлено заказчиком).

Рис. 29. СПб, Пл. Труда. Современный вид площади. Вид с Ю

Рис. 30. СПб, Пл. Труда. Современный вид площади. Вид с СЗ

Рис. 31. «Памятник Святому праведному воину адмиралу Ф. Ушакову». Вид проектируемого объекта относительно окружающих его архитектурных объектов. Ракурсная точка с Конногвардейского бульвара.

Рис. 32. «Памятник Святому праведному воину адмиралу Ф. Ушакову». Вид проектируемого объекта относительно окружающих его архитектурных объектов. Ракурсная точка с пл. Труда.

Изм.	К.уч.	Лист	Недок	Подп.	Дата	Инв. № подл. 00000000	Подпись и дата	Взам. инв. №	2024.04.08/1ПД-СОКН-Т		Лист
											62

АЛЬБОМ ИЛЛЮСТРАЦИЙ

Инв. № подл.	00000000	Подпись и дата	Взам. инв. №
Изм.	К.уч.	Лист	Недок
Подп.	Дата	1	
2024.04.08/1ПД-СОКН-И			Лист
			1

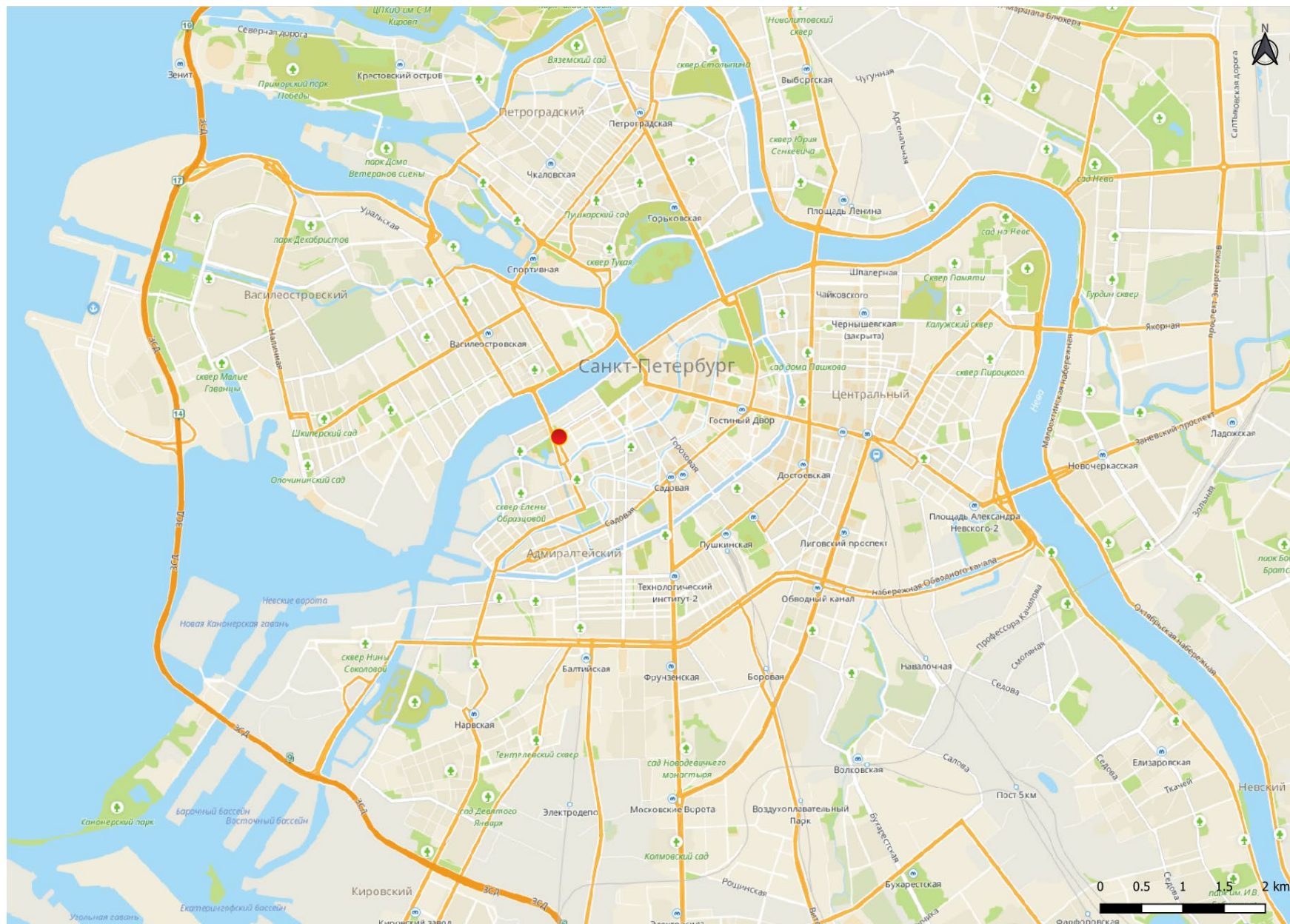


Рис. 1. «Памятник Святому праведному воину адмиралу Ф. Ушакову». Место расположения объекта проектирования на карте Санкт-Петербурга

Инв. № подл.	Подпись и дата	Взам. инв. №



Рис. 2. «Памятник Святому праведному воину адмиралу Ф. Ушакову». Место расположения объекта проектирования на спутниковом снимке

Изм	К.уч	Лист	Надок	Подп.	Дата

2024.04.08/1ПД-СОКН-И



Рис. 3. Местоположение проектируемого объекта на плане местности 1698 г. до завоевания её Петром Великим



Рис. 4. Местоположение проектируемого объекта на Генеральной карте провинции Ингерманландии А. Андерсина 1704 г., созданной на основе карты Э. Белинга (1678 г.)

Взам. инв. №	
Подпись и дата	
Инв. № подл.	

Изм.	К.уч.	Лист	Недок	Подп.	Дата

2024.04.08/1ПД-СОКН-И

Лист
4

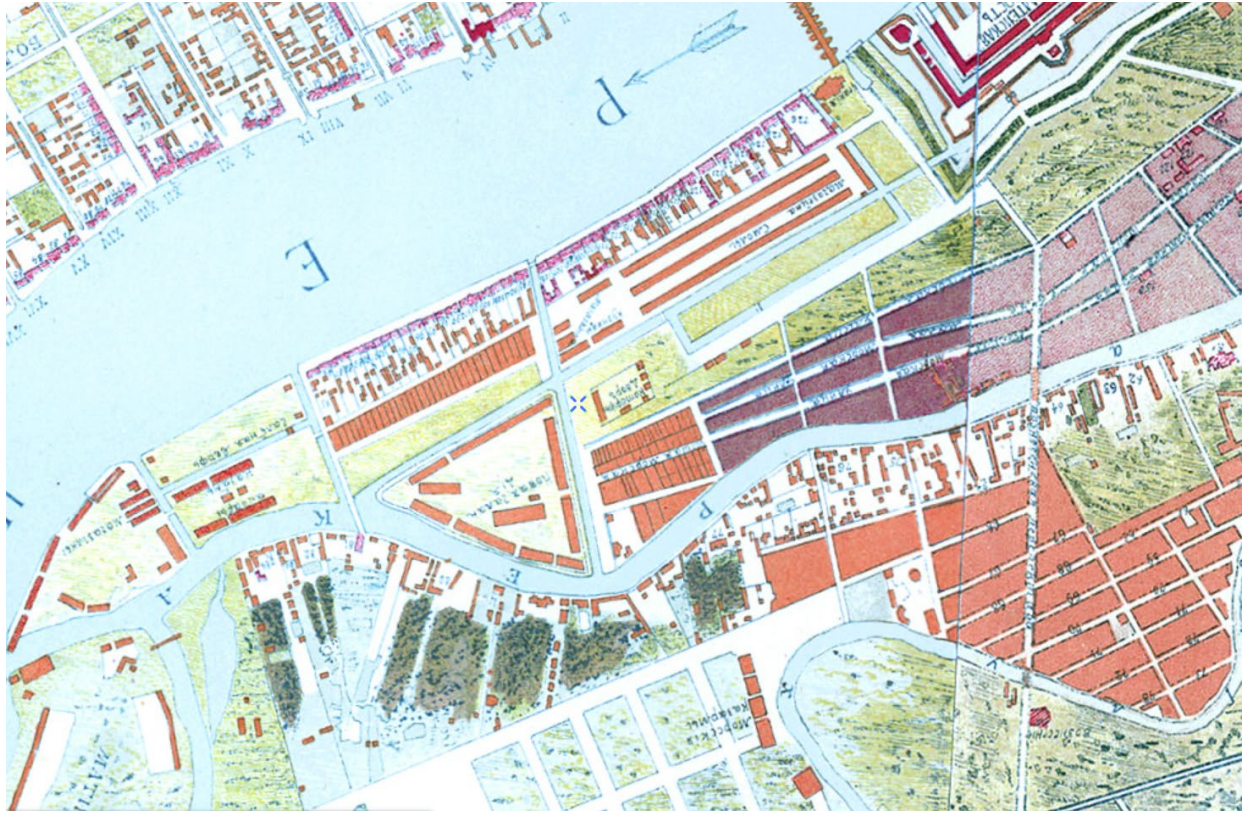


Рис. 5. Местоположение проектируемого объекта на плане Петербурга авторства Зихгейма 1738 г.

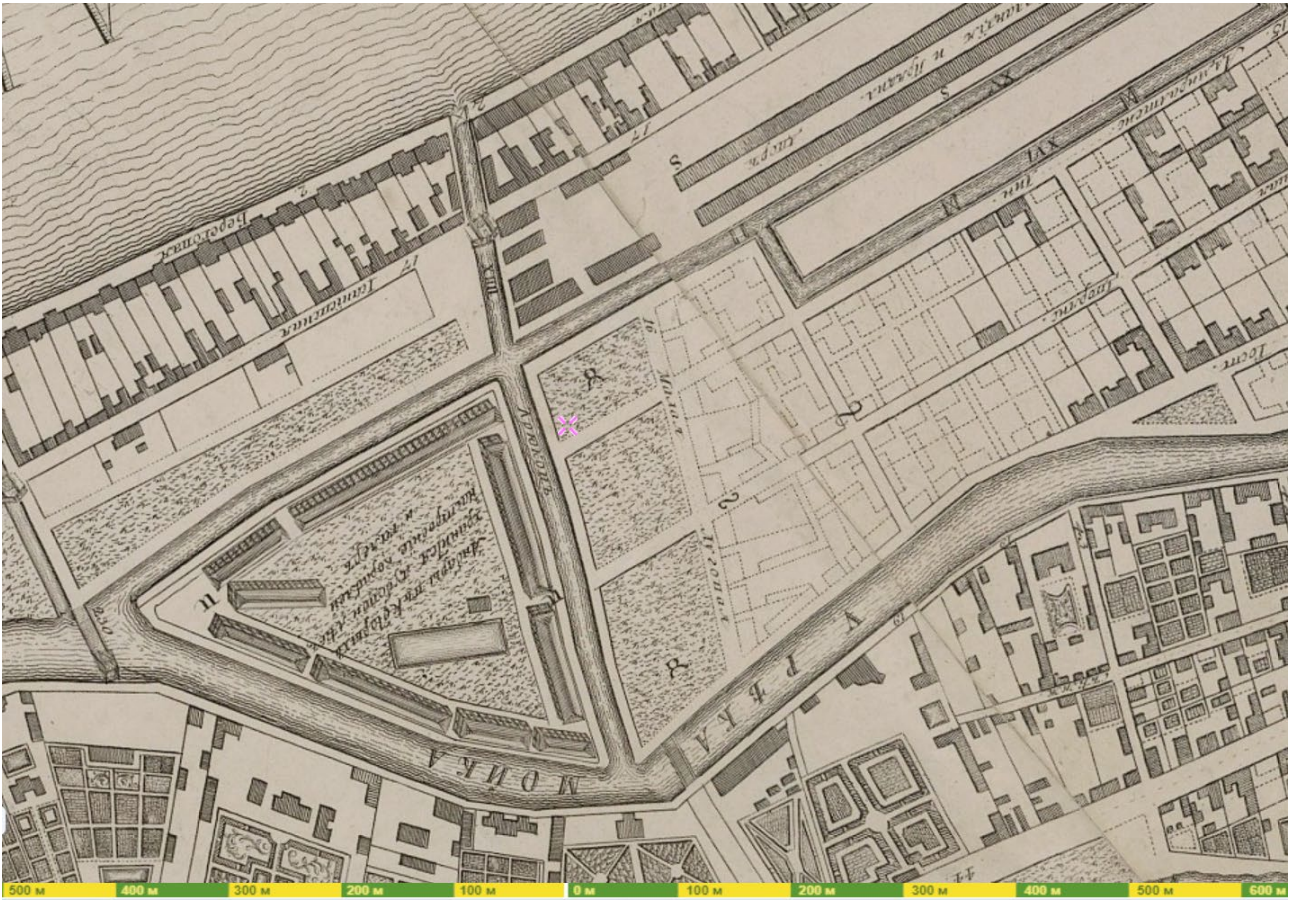


Рис. 6. Местоположение проектируемого объекта на плане Санкт-Петербурга авторства Трукотта, 1753 г.

Инв. № подл.	Подпись и дата	Взам. инв. №

Изм.	К.уч.	Лист	Недок	Подп.	Дата

2024.04.08/1ПД-СОКН-И

Лист
5




Рис. 7. Местоположение проектируемого объекта на Аксонометрическом плане Санкт-Петербурга 1765-1773 гг.

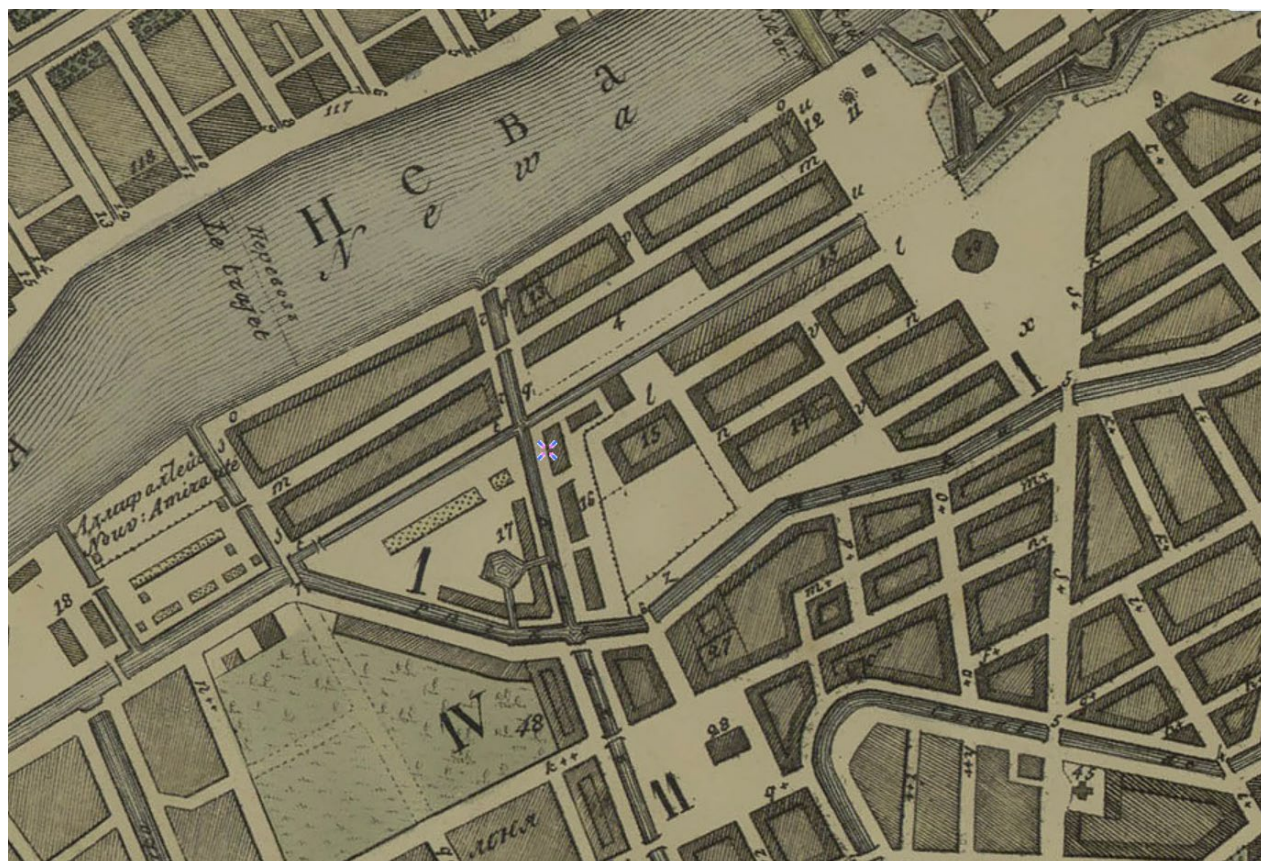


Рис. 8. Местоположение проектируемого объекта на плане Петербурга 1804 года

Изм.	К.уч.	Лист	Чедок	Подп.	Дата
Инва. № подл.	Подпись и дата	Взам. инв. №			

2024.04.08/1ПД-СОКН-И

Лист

6

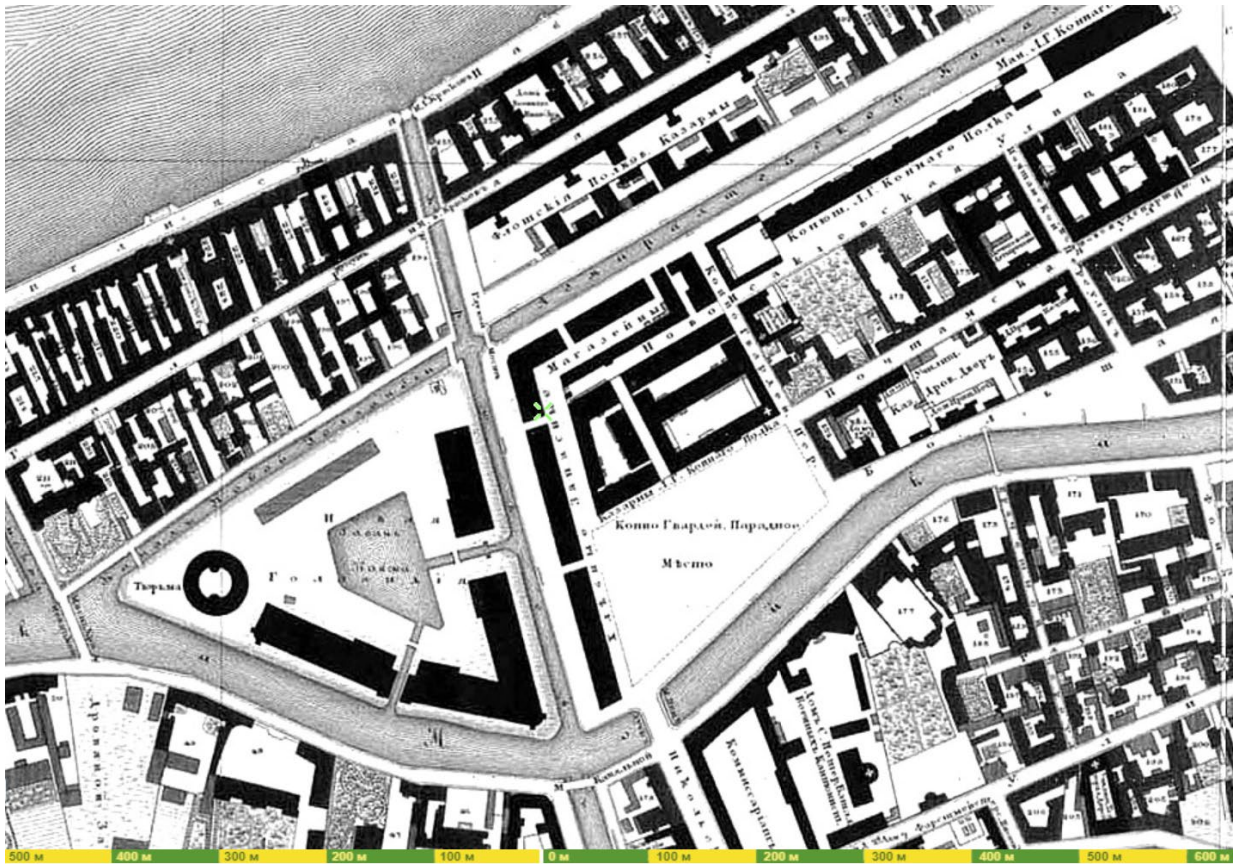


Рис. 9. Местоположение проектируемого объекта на Подробном плане столичного города Санкт-Петербурга авторства Ф. Шуберта, 1828 г.

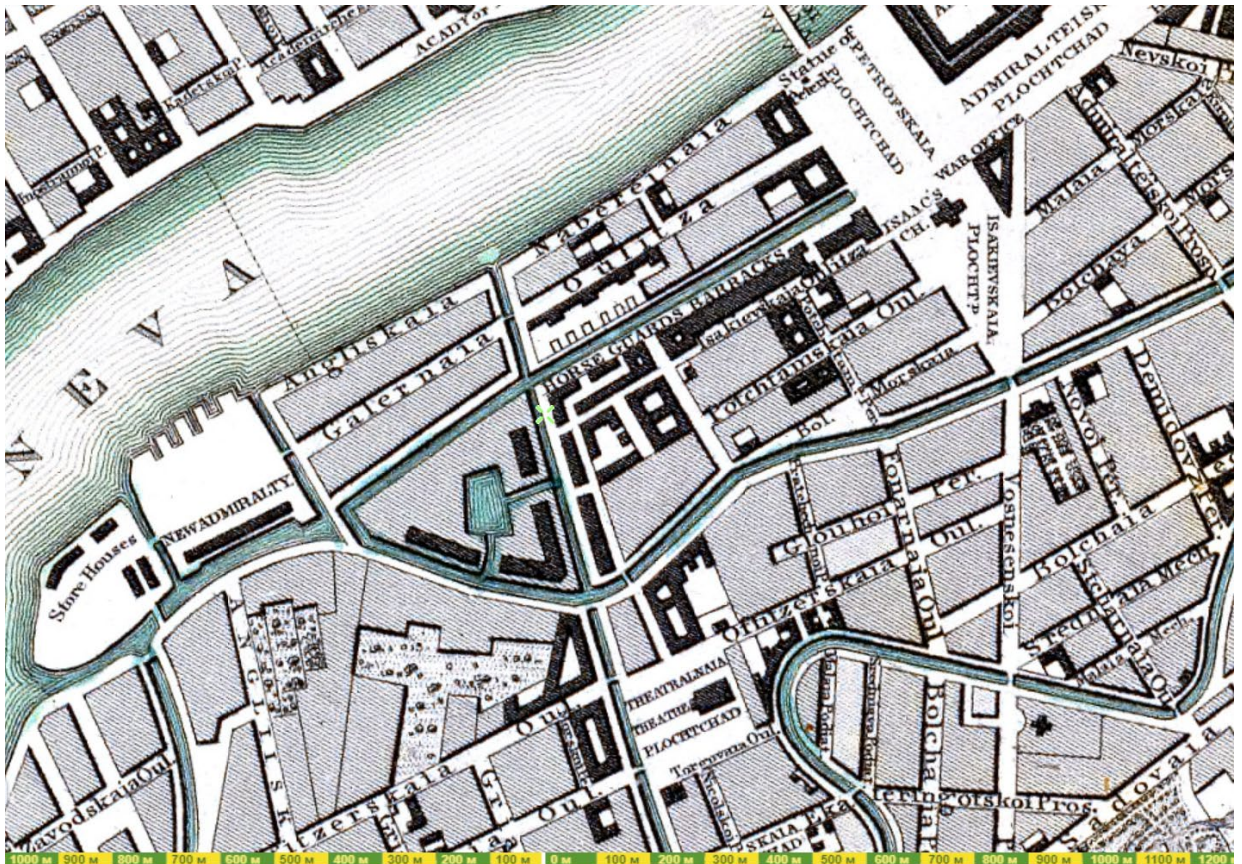


Рис. 10. Местоположение проектируемого объекта на плане 1834 года

Изм.	К.уч.	Лист	Недок	Подп.	Дата	Инва. № подл.	Подпись и дата	Взам. инв. №

2024.04.08/1ПД-СОКН-И



Рис. 11. Местоположение проектируемого объекта на плане С. Петербурга 1894 г.

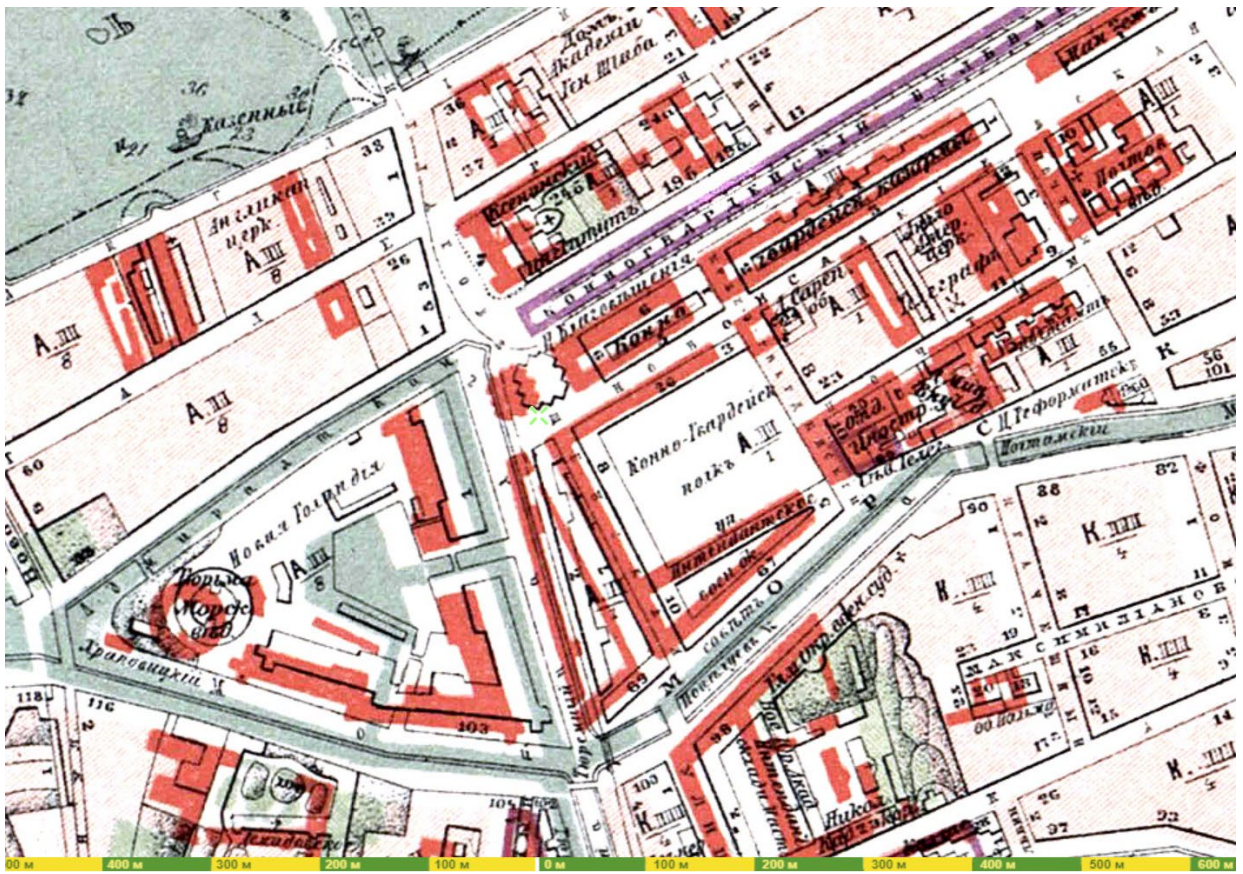


Рис. 12. Местоположение проектируемого объекта на плане Санкт-Петербурга 1904 г.

Взам. инв. №	
Подпись и дата	
Инв. № подл.	

Изм.	К.уч.	Лист	Чедок	Подп.	Дата

2024.04.08/1ПД-СОКН-И

Лист

8

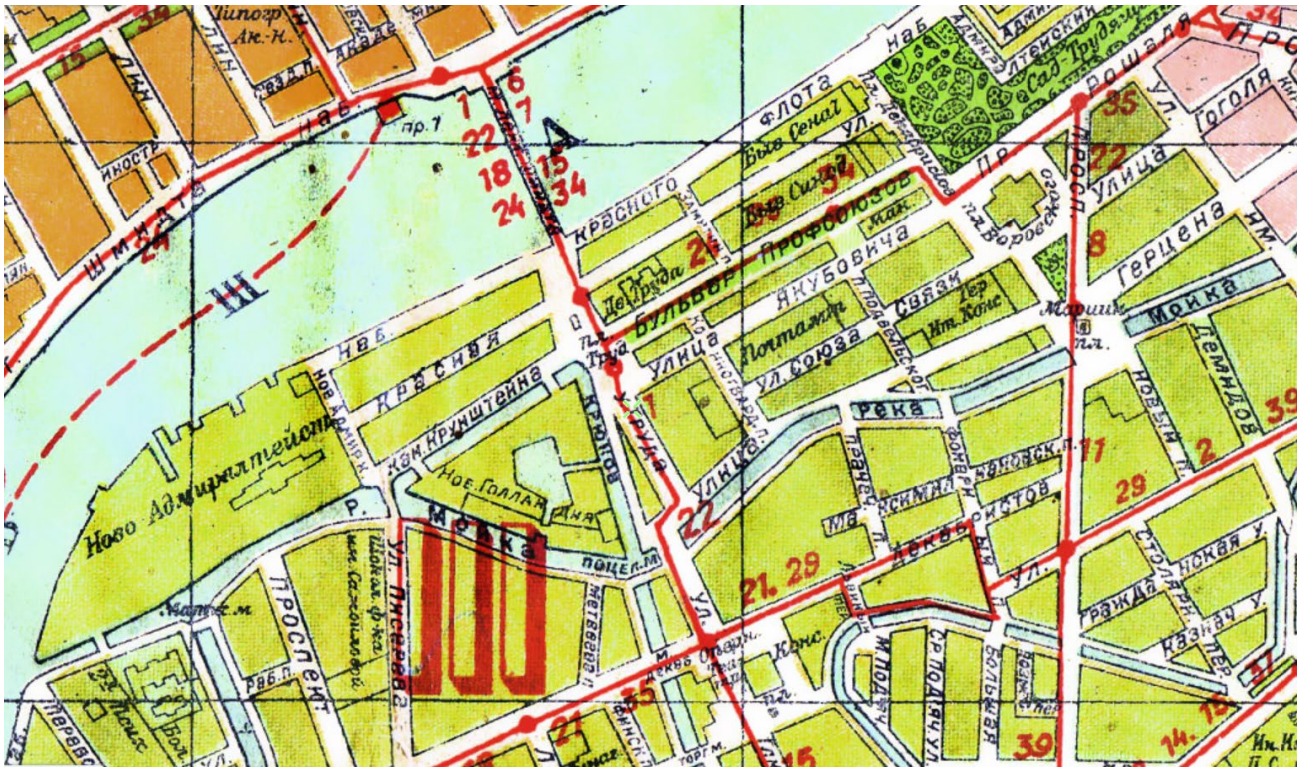


Рис. 13. Местоположение проектируемого объекта на плане Ленинграда 1934 г.

Инв. № подл.	Подпись и дата	Взам. инв. №					2024.04.08/1ПД-СОКН-И		Лист
									9
Изм.	К.уч.	Лист	Недок	Подп.	Дата				

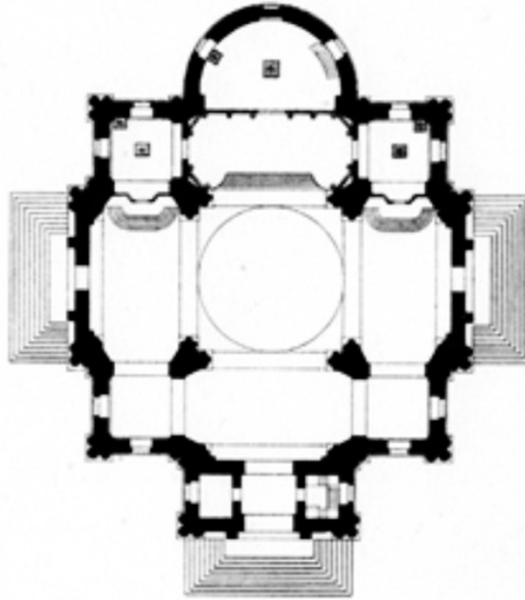


Рис. 14. г. Санкт-Петербург, площадь Труда. Эскиз и план Благовещенской церкви. Арх., К.А. Тон

Инв. № подл.	Подпись и дата					Взам. инв. №
Изм.	К.уч.	Лист	Недок	Подп.	Дата	2024.04.08/1ПД-СОКН-И Лист 10



Рис. 15. СПб, Пл. Труда. Церковь Благовещения Пресвятой Богородицы при лейб-гвардии Конном полку, 1900-1907 гг. Вид с СЗ

Взам. инв. №

Подпись и дата

Инв. № подл.

Лист

11

2024.04.08/1ПД-СОКН-И

Изм.	К.уч.	Лист	Недок	Подп.	Дата



Рис. 16. СПб, Пл. Труда. Слом Благовещенской церкви, 1929 г. Вид с СЗ

Инв. № подл.	Подпись и дата					Взам. инв. №
						Лист 12
Изм.	К.уч.	Лист	Недок	Подп.	Дата	

2024.04.08/1ПД-СОКН-И



Рис. 17. ОАН «Фундамент Благовещенской церкви 1844-1849 гг.». Археологические работы 2021 г. Место заложения Шурфа 2. Вид с ЮВ

Инв. № подл.	Подпись и дата	Взам. инв. №

Изм.	К.уч.	Лист	Недок	Подп.	Дата

2024.04.08/1ПД-СОКН-И

Лист

13



Рис. 18. ОАН «Фундамент Благовещенской церкви 1844-1849 гг.». Археологические работы 2021 г. Шурф 2. Фрагмент выявленных конструкций Благовещенской церкви. Вид с СЗ

Инва. № подл.	Подпись и дата	Взам. инв. №

Изм.	К.уч.	Лист	Недок	Подп.	Дата

2024.04.08/1ПД-СОКН-И

Лист

14

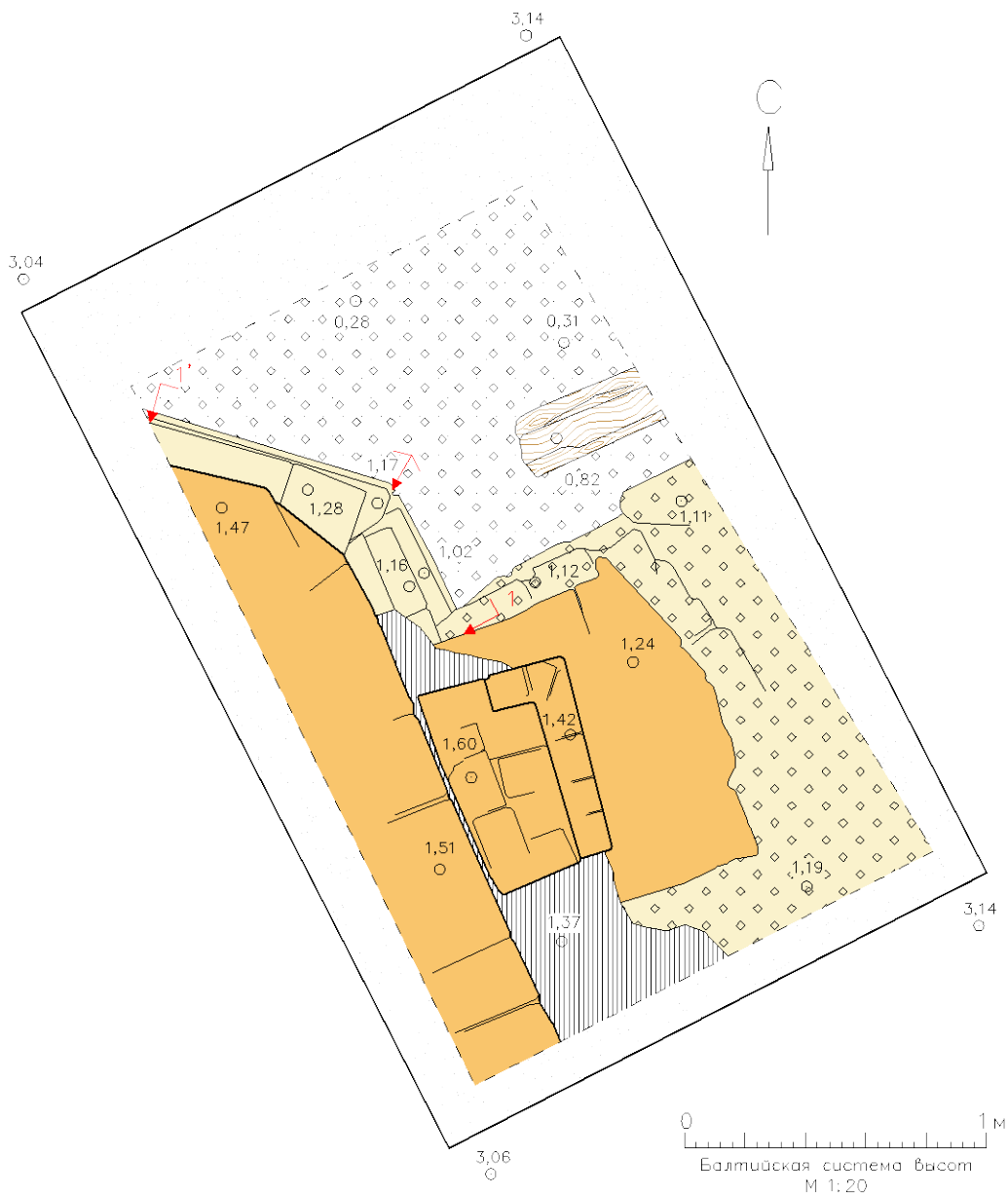


Рис. 19. ОАН «Фундамент Благовещенской церкви 1844-1849 гг.». Археологические работы 2021 г. Шурф 2. Общий вид на расчищенный фас фундамента Благовещенской церкви. Вид с севера



Рис. 20. ОАН «Фундамент Благовещенской церкви 1844-1849 гг.». Археологические работы 2021 г. Шурф 2. Фрагмент выявленных конструкций Благовещенской церкви. Вид с СВ

Инв. № подл.	Подпись и дата					Взам. инв. №
Изм.	К.уч.	Лист	Недок	Подп.	Дата	2024.04.08/1ПД-СОКН-И
						Лист 15



Условные обозначения

- | | | | |
|--|---------------------|--|-----------------------|
| | Отметки | | Строительный песок |
| | Тротуарное покрытие | | Серый песок |
| | Кирпичная кладка | | Раствор |
| | Уровень dna шурфа | | Стяжка пола |
| | | | Дерево/древесный тлен |
| | | | Кирпичный бой |

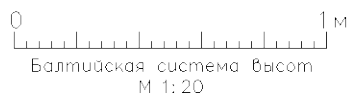
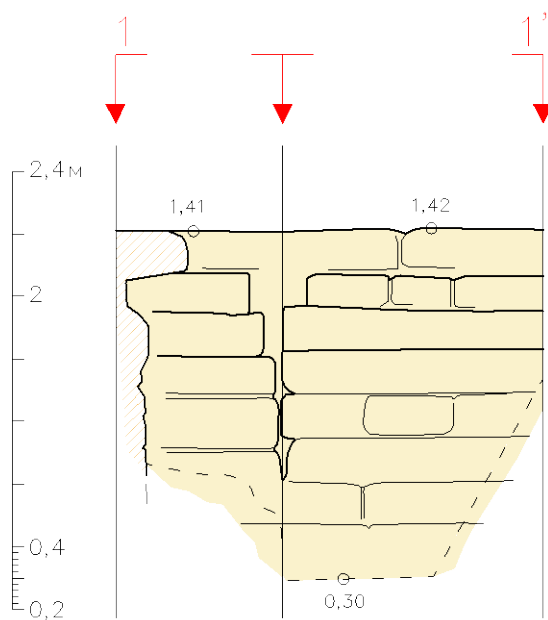
Рис. 21. ОАН «Фундамент Благовещенской церкви 1844-1849 гг.». Археологические работы 2021 г. Шурф 2. План по уровню фиксации выявленных конструкций Благовещенской церкви. М 1:20

Взам. инв. №	
Подпись и дата	
Инв. № подл.	

Изм.	К.уч.	Лист	Недок	Подп.	Дата

2024.04.08/1ПД-СОКН-И

Лист
16



Условные обозначения




-  Уровень дна шурфа
-  Кирпичная кладка
-  Раствор

Рис. 22. ОАН «Фундамент Благовещенской церкви 1844-1849 гг.». Археологические работы 2021 г. Шурф 2. Разрез фаса фундамента Благовещенской церкви. М 1:20

Взам. инв. №	
Подпись и дата	
Инв. № подл.	

Изм.	К.уч.	Лист	Недок	Подп.	Дата

2024.04.08/1ПД-СОКН-И

Лист
17

Инв. № подл.	Подпись и дата	Взам. инв. №

2024.04.08-1ПД-СОКН.ПЗ.docm

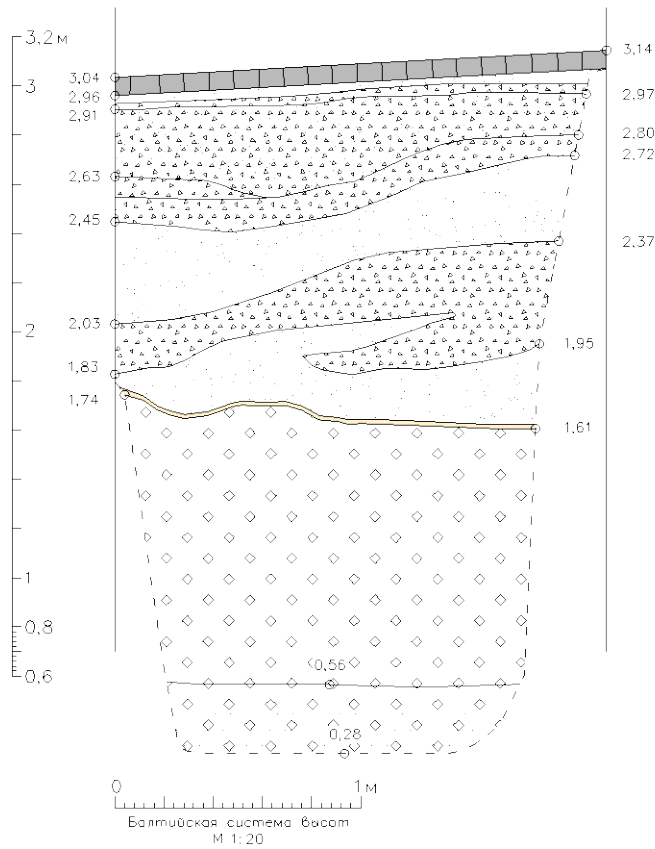
Изм	К.уч	Лист	Надок	Подп.	Дата

2024.04.08/1ПД-СОКН-И

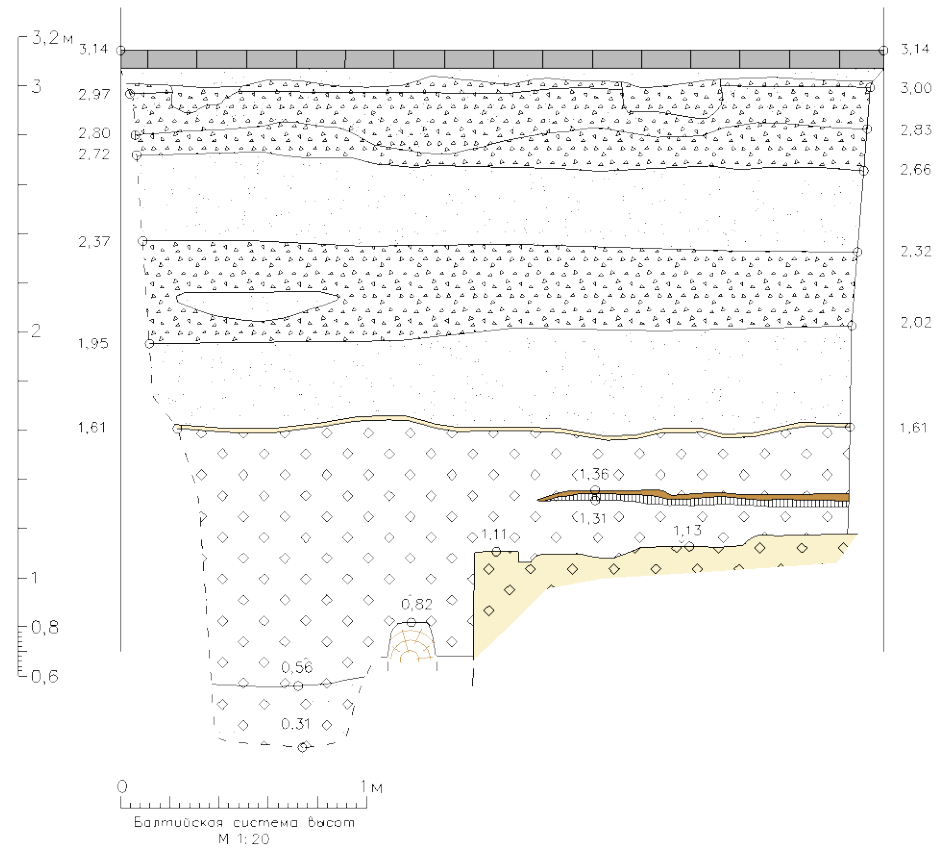
Формат А4

Лист	18
------	----

Северо-западный борт



Северо-восточный борт



Условные обозначения

- | | | | | | |
|--|--------------------|--|-------------------|--|------------------|
| | Гранитный бордюр | | Уровень дна шурфа | | Кирпичная кладка |
| | Тротуарная плитка | | Щебень | | Дорнит |
| | Строительный песок | | Кирпичный бой | | |
| | Серый песок | | Дерево | | |

Рис. 23. ОАН «Фундамент Благовещенской церкви 1844-1849 гг.». Археологические работы 2021 г. Шурф 2. Стратиграфия северо-западной и северо-восточной стенок

Инв. № подл.	Подпись и дата	Взам. инв. №

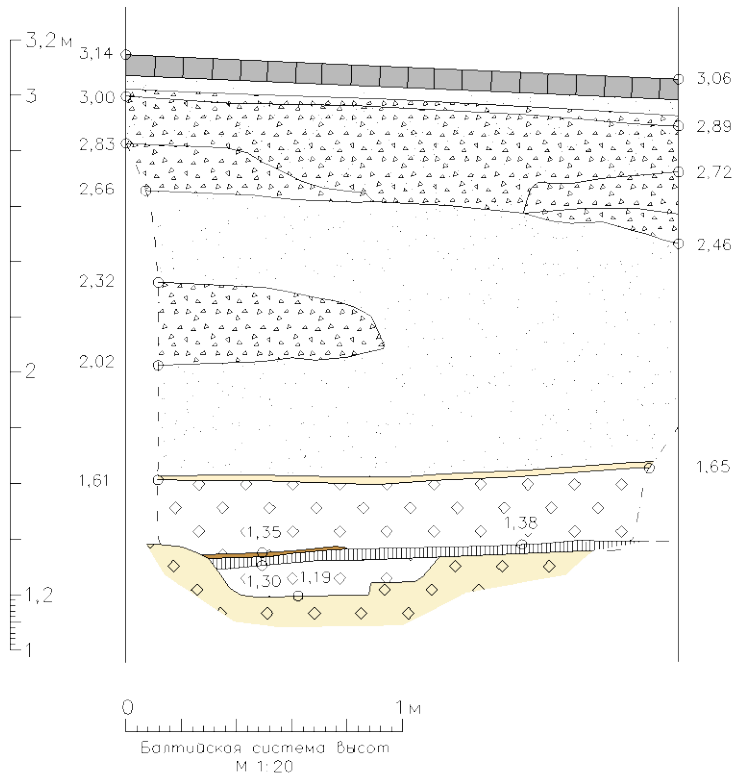
Изм	К.уч	Лист	Надк	Подп.	Дата

2024.04.08/1ПД-СОКН.ПЗ.docm

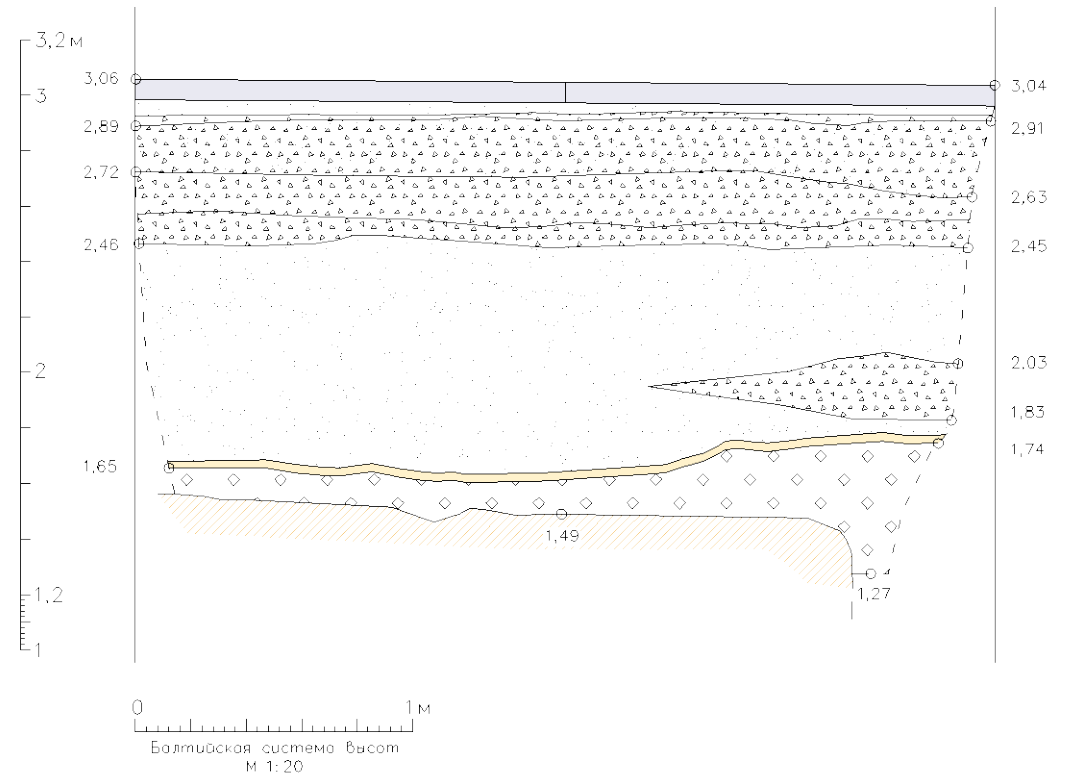
2024.04.08/1ПД-СОКН-И

Лист	19
------	----

Юго-восточный борт



Юго-западный борт



Условные обозначения

- | | | | | | |
|--|--------------------|--|-----------------------|--|------------------|
| | Гранитный бордюр | | Уровень дна шурфа | | Кирпичная кладка |
| | Тротуарная плитка | | Щебень | | Дорнит |
| | Строительный песок | | Кирпичный бой | | Стяжка пола |
| | Сырой песок | | Дерево/древесный тлен | | Раствор |

Рис. 24. ОАН «Фундамент Благовещенской церкви 1844-1849 гг.». Археологические работы 2021 г. Шурф 2. Стратиграфия юго-восточной и юго-западной стенок



Рис. 25. ОАН «Фундамент Благовещенской церкви 1844-1849 г.». Археологические работы 2021 г. Шурф 2. Археологические находки: 1 – медная оплетка для провода; 2 – профитка от подсвечника из медного сплава; 3 – фр-ты слюды; 4 – фр-т красноглиняного клейменого кирпича, трапециевидного в сечении

Инв. № подл.	Подпись и дата	Взам. инв. №

Изм.	К.уч.	Лист	Недок	Подп.	Дата

2024.04.08/1ПД-СОКН-И

Лист
20

2024.04.08-1ПД-СОКН.ПЗ.docm

Изм	
К.уч	
Лист	
Наряд	
Подп.	
Дата	

2024.04.08/1ПД-СОКН-И

Формат А4

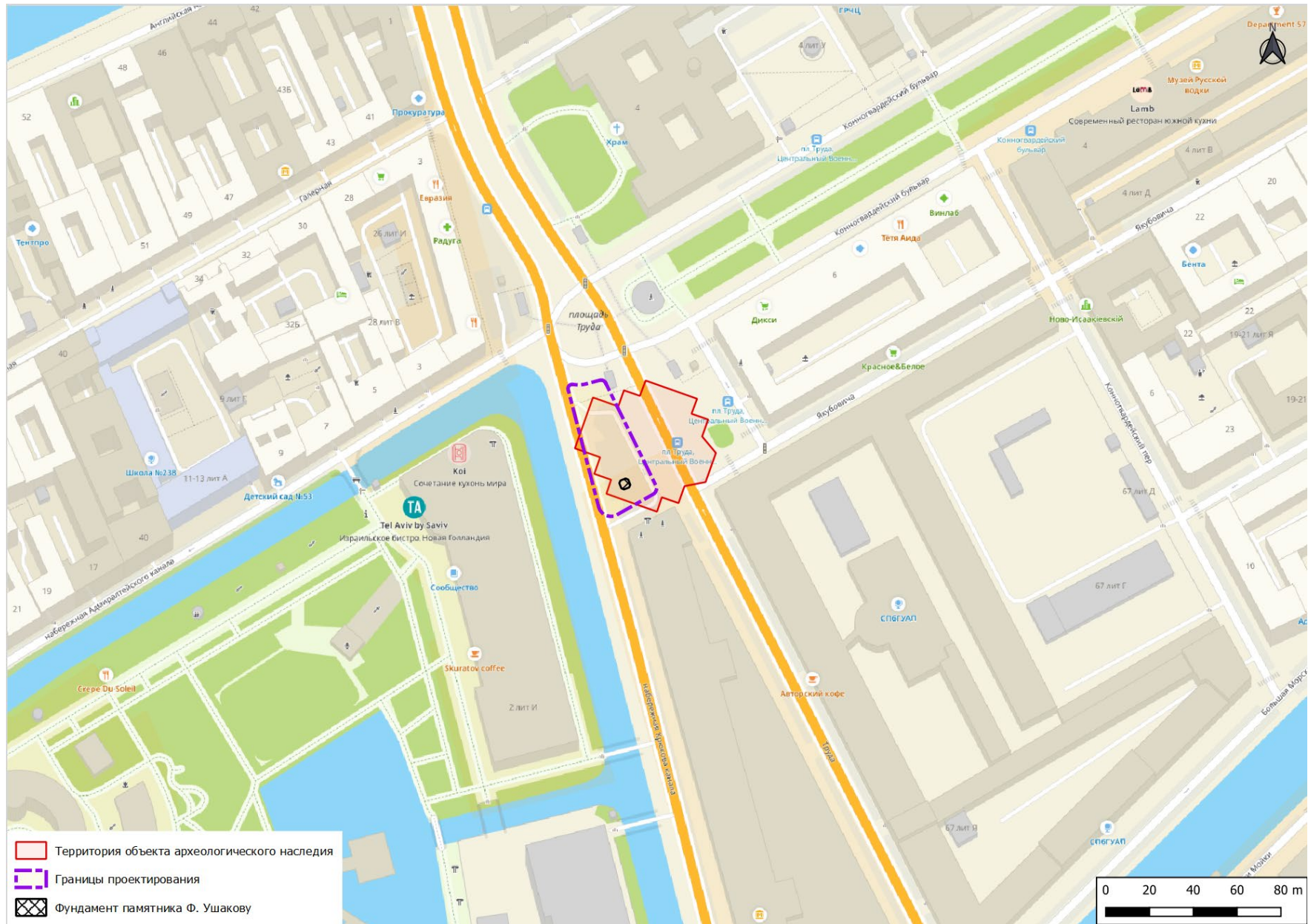



Рис. 26. Карта-схема 2ГИС с указанием места расположения ОАН «Фундамент Благовещенской церкви 1844-1849 гг.» и проектируемого объекта «Памятник Святому праведному воину адмиралу Ф. Ушакову»

2024.04.08-1ПД-СОКН.ПЗ.docm

Изм	
К.уч	
Лист	
Надок	
Подп.	
Дата	

2024.04.08/1ПД-СОКН-И



- Территория объекта археологического наследия
- Границы проектирования
- Фундамент памятника Ф. Ушакову

Рис. 27. Спутниковый снимок с указанием места расположения ОАН «Фундамент Благовещенской церкви 1844-1849 гг.» и проектируемого объекта «Памятник Святому праведному воину адмиралу Ф. Ушакову».

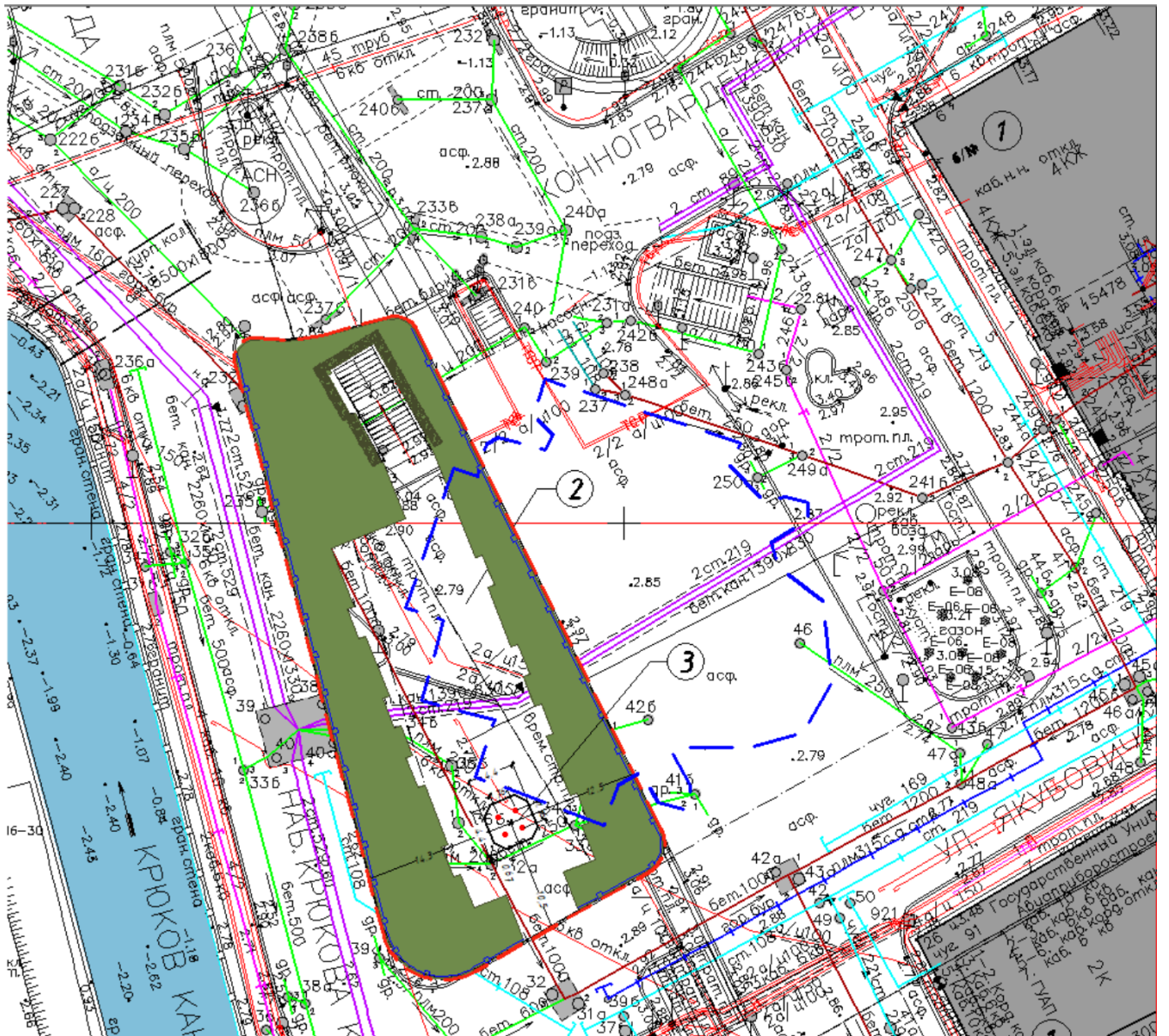


Рис. 28. «Памятник Святому праведному воину адмиралу Ф. Ушакову». Взаиморасположение проектируемого объекта и непосредственно самого фундамента бывшей Благовещенской церкви (предоставлено заказчиком).

Инв. № подл.	Подпись и дата	Взам. инв. №					Лист
							23
Изм.	К.уч.	Лист	Недок	Подп.	Дата	2024.04.08/1ПД-СОКН-И	



Рис. 29. СПб, Пл. Труда. Современный вид площади. Вид с Ю



Рис. 30. СПб, Пл. Труда. Современный вид площади. Вид с СЗ

Взам. инв. №	
Подпись и дата	
Инв. № подл.	

Изм.	К.уч.	Лист	Недок	Подп.	Дата

2024.04.08/1ПД-СОКН-И

Лист
24



Рис. 31. «Памятник Святому праведному воину адмиралу Ф. Ушакову». Вид проектируемого объекта относительно окружающих его архитектурных объектов. Ракурсная точка с Конногвардейского бульвара.



Рис. 32. «Памятник Святому праведному воину адмиралу Ф. Ушакову». Вид проектируемого объекта относительно окружающих его архитектурных объектов. Ракурсная точка с пл. Труда.

Изм.	К.уч.	Лист	Недок	Подп.	Дата
Инвар. № подл.	Подпись и дата	Взам. инв. №			

2024.04.08/1ПД-СОКН-И

Лист
25

Приложение №1
к Договору № 167/06/2023
от «30» июля 2023 г.

ТЕХНИЧЕСКОЕ ЗАДАНИЕ

на проведение научно-исследовательских археологических работ в виде разработки раздела документации, обосновывающего меры по обеспечению сохранности объекта археологического наследия «Фундамент Благовещенской церкви 1844-1849 гг.», расположенного на земельном участке, выделенном под установку памятника русскому флотоводцу адмиралу Ф.Ф. Ушакову на пл. Труда в Санкт-Петербурге

1. Общие положения

- 1.1. Наименование работы: раздел документации, обосновывающий меры по обеспечению сохранности объекта археологического наследия «Фундамент Благовещенской церкви 1844-1849 гг.», расположенного на земельном участке, выделенном под установку памятника русскому флотоводцу адмиралу Ф.Ф. Ушакову на пл. Труда в Санкт-Петербурге
- 1.2. Заказчик: АССОЦИАЦИИ ВЕТЕРАНОВ ВМФ
- 1.3. Исполнитель: ИИМК РАН
- 1.4. Стадия работ: проектная.
- 1.5. Район исследования: г. Санкт-Петербург, Адмиралтейский район.
- 1.6. Основание выполнения работ: письмо КГИОП №01-42-2402/23-0-0 от 26.05.2023.
- 1.7. Объект археологического наследия: «Фундамент Благовещенской церкви 1844-1849 гг.» (Распоряжение КГИОП №23-рп от 19.01.2022)

2. Цель работы

- 2.1. Проведение научно-исследовательских археологических работ в виде разработки раздела документации, обосновывающего меры по обеспечению сохранности объекта археологического наследия «Фундамент Благовещенской церкви 1844-1849 гг.», расположенного на земельном участке, выделенном под установку памятника русскому флотоводцу адмиралу Ф.Ф. Ушакову на пл. Труда в Санкт-Петербурге

3. Основная нормативная база

- 3.1. Федеральный закон РФ "Об объектах культурного наследия (памятниках истории и культуры) народов Российской Федерации" от 25 июня 2002 года N 73-ФЗ.
- 3.2. Федеральный закон №7-ФЗ от 10.01.2002 г «Об охране окружающей среды».
- 3.3. Постановление Правительства РФ от 12.09.2015 N 972 "Об утверждении Положения о зонах охраны объектов культурного наследия (памятников истории и культуры) народов Российской Федерации и о признании утратившими силу отдельных положений нормативных правовых актов Правительства Российской Федерации";
- 3.4. Положение о порядке проведения археологических полевых работ и составления научной отчетной документации (утверждено постановлением Бюро Отделения историко-филологических наук Российской академии наук от 12 апреля 2023 г. №15).
- 3.5. ГОСТ Р 55627-2013 Археологические изыскания в составе работ по реставрации, консервации, ремонту и приспособлению объектов культурного наследия;
- 3.6. Приказ Министерства культуры Российской Федерации от 1 сентября 2015 г. N 2328 "Об утверждении перечня отдельных сведений об объектах археологического наследия, которые не подлежат опубликованию"
- 3.7. ГОСТ Р 55528-2013 "Состав и содержание научно-проектной документации по сохранению объектов культурного наследия. Памятники истории и культуры. Общие требования"



Труда п. Ушакову_246

3.8. ГОСТ Р 55567-2013 "Порядок организации и ведения инженерно-технических исследований на объектах культурного наследия. Памятники истории и культуры. Общие требования"

3.9. ГОСТ Р 55945-2014 "Общие требования к инженерно-геологическим изысканиям и исследованиям для сохранения объектов культурного наследия".

3.10. Градостроительный кодекс РФ.

4. Состав работ

4.1. Архивно-библиографические исследования, составление исторической справки.

4.2. Проведение архивных исследований, касающихся сведений о наличии археологических памятников в обследуемой зоне.

4.3. Разработка раздела документации, обосновывающей меры по обеспечению сохранности объекта археологического наследия.

5. Отчетная документация

5.1. Раздел документации, обосновывающей меры по обеспечению сохранности выявленного объекта археологического наследия в 1-ом экземпляре на электронном носителе (в формате .pdf).

Генеральный директор
АССОЦИАЦИИ ВЕТЕРАНОВ ВМФ

_____/ С.А. Семенов /
М.П.

Заместитель Директора ИИМК РАН

_____/ Н.Ф. Соловьева /
М.П.





ПРАВИТЕЛЬСТВО САНКТ-ПЕТЕРБУРГА
КОМИТЕТ ПО ГОСУДАРСТВЕННОМУ
КОНТРОЛЮ, ИСПОЛЬЗОВАНИЮ
И ОХРАНЕ ПАМЯТНИКОВ
ИСТОРИИ И КУЛЬТУРЫ
(КГИОП)

пл. Ломоносова, д. 1, Санкт-Петербург, 191023
Тел. (812) 417-43-03, Факс (812) 710-42-45
E-mail: kgiop@gov.spb.ru
<https://www.gov.spb.ru>, <http://kgiop.ru>

Президенту Ассоциации общественных
организаций ветеранов Военно-Морского
Флота

Максимуму Н.М.

submariners@mail.ru

копия

natalia.chadina@mail.ru

№01-42-2402/23-0-0 от 26.05.2023

На № _____ от _____

Уважаемый Николай Михайлович!

Комитет по государственному контролю, использованию и охране памятников истории и культуры в связи с планируемыми работами по установке памятника русскому флотоводцу адмиралу Ф.Ф.Ушакову (далее – Памятник) на пл. Труда в Санкт-Петербурге сообщает следующее.

По имеющейся в КГИОП информации установка Памятника планируется в непосредственной близости от объекта археологического наследия «Фундамент Благовещенской церкви 1844-1849 гг.».

В целях обеспечения сохранности указанного объекта археологического наследия документация по установке Памятника должна содержать раздел по обеспечению сохранности объектов культурного наследия, расположенных на земельных участках непосредственно связанных с участком проведения работ.

Согласно требованиям ст. 30 Федерального Закона от 25.06.2002 № 73-ФЗ «Об объектах культурного наследия (памятниках истории и культуры) народов Российской Федерации» (далее – Закон № 73-ФЗ) документация или разделы документации, обосновывающие меры по обеспечению сохранности объекта культурного наследия на земельном участке, непосредственно связанном с земельным участком в границах территории объекта культурного наследия является объектом государственной историко-культурной экспертизы.

Государственная историко-культурная экспертиза проводится в соответствии с требованиями постановления Правительства Российской Федерации от 15.07.2009 № 569 «Об утверждении Положения о государственной историко-культурной экспертизе» (далее – Постановление № 569).

Дополнительно сообщаем, что согласно требованиям п. 2 ст. 40 и ст. 45.1 Закона № 73-ФЗ работами по сохранению объекта археологического наследия являются археологические раскопки с полным или частичным изъятием археологических предметов из раскопов либо археологическое наблюдение.

**Временно исполняющий
обязанности первого заместителя
председателя КГИОП**

ДОКУМЕНТ ПОДПИСАН
ЭЛЕКТРОННОЙ ПОДПИСЬЮ

Сертификат 00D5539A1EE69D66A294E911DAA40215D2
Владелец Козырева Екатерина Андреевна
Действителен с 24.10.2022 по 17.01.2024

Е.А.Козырева



ПРАВИТЕЛЬСТВО САНКТ-ПЕТЕРБУРГА
КОМИТЕТ ПО ГОСУДАРСТВЕННОМУ КОНТРОЛЮ, ИСПОЛЬЗОВАНИЮ
И ОХРАНЕ ПАМЯТНИКОВ ИСТОРИИ И КУЛЬТУРЫ
РАСПОРЯЖЕНИЕ

19.01.2022

окуд
№ 23-рп

**О включении в перечень выявленных объектов
культурного наследия выявленного объекта
археологического наследия
«Фундамент Благовещенской церкви 1844-1849 гг.»
и об утверждении границ территории выявленного объекта
культурного наследия**

В соответствии с пунктом 16 статьи 16.1, пунктом 11 статьи 45.1 Федерального закона от 25.06.2002 № 73-ФЗ «Об объектах культурного наследия (памятниках истории и культуры) народов Российской Федерации» (далее – Федеральный закон), в связи с поступлением в КГИОП документов, указанных в статье 45.1 Федерального закона (рег. № 01-25-27290/21 от 19.10.2021):

1. Включить в перечень выявленных объектов культурного наследия выявленный объект археологического наследия «Фундамент Благовещенской церкви 1844-1849 гг.», расположенный по адресу: Санкт-Петербург, Адмиралтейский район, пл. Труда.

2. Утвердить границы территории выявленного объекта культурного наследия «Фундамент Благовещенской церкви 1844-1849 гг.» согласно приложению к распоряжению.

3. Начальнику Управления государственного реестра объектов культурного наследия обеспечить:


3.1. Направление собственнику земельного участка и (или) пользователю земельным участком, в границах которого расположен выявленный объект культурного наследия «Фундамент Благовещенской церкви 1844-1849 гг.», в орган местного самоуправления муниципального образования, на территории которого расположен данный объект, и в Управление Федеральной службы государственной регистрации, кадастра и картографии по Санкт-Петербургу, копий распоряжения.

3.2. Размещение распоряжения в электронной форме в локальной компьютерной сети КГИОП и его официальное опубликование.

3.3. Внесение соответствующих изменений в «Геоинформационную базу данных по объектам культурного наследия, границам и режимам зон охраны на территории Санкт-Петербурга».

4. Контроль за выполнением распоряжения возложить на начальника Управления государственного реестра объектов культурного наследия.

Председатель Комитета

A handwritten signature in blue ink, consisting of several loops and a long horizontal stroke extending to the right.

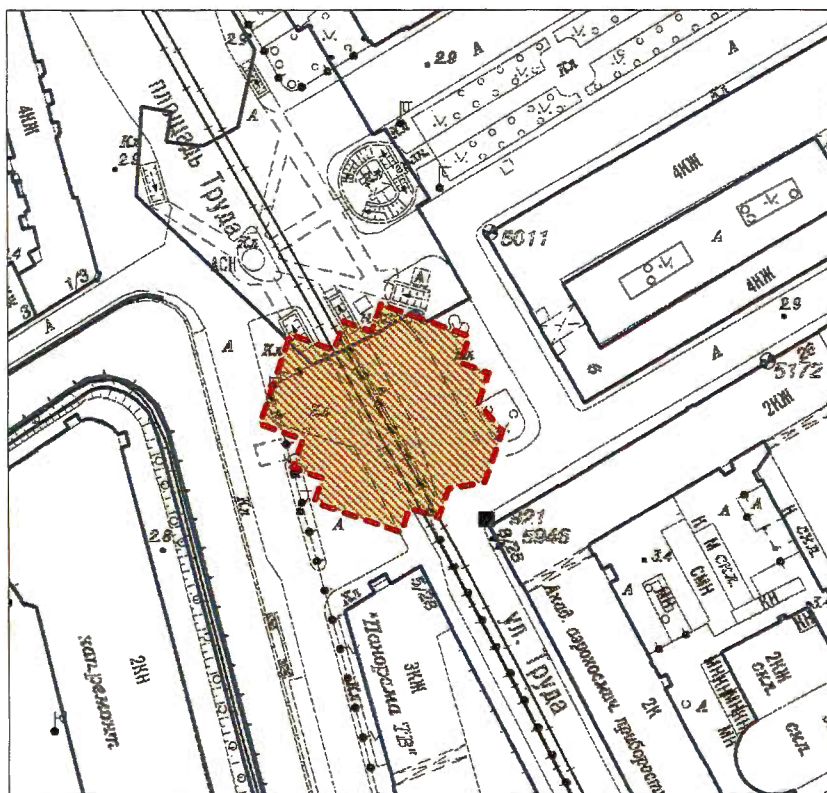
С.В. Макаров

Приложение к распоряжению КГИОП

от 19.01.2022 № 23-рп

Границы территории выявленного объекта культурного наследия
«Фундамент Благовещенской церкви 1844-1849 гг.», (далее – выявленный объект культурного наследия), расположенного по адресу: Санкт-Петербург, Адмиралтейский район, пл. Труда

1. Схема границ территории выявленного объекта культурного наследия:

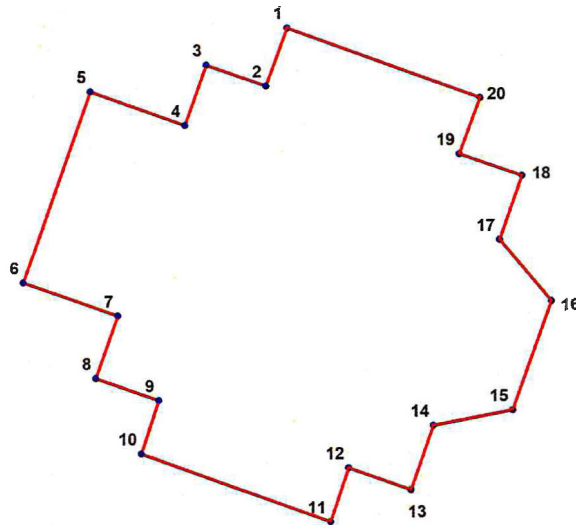


Масштаб 1:2000

Условные обозначения:

- Граница территории выявленного объекта культурного наследия
- Выявленный объект культурного наследия

2. Перечень координат характерных точек границ территории выявленного объекта культурного наследия:



УСЛОВНЫЕ ОБОЗНАЧЕНИЯ:

- Граница территории выявленного объекта культурного наследия
- 1 Номер характерной точки

Описание границ объекта:

Границы объекта проходят следующим образом (объект не выражен в рельефе):

От т.1 до т.2 на ЮЮЗ 7,4 м по заасфальтированной проезжей части ул. Труда;

От т.2, до т.3 на ССЗ 7,3 м по заасфальтированной проезжей части ул. Труда;

От т.3. до т.4 на ЮЮЗ 7,7 м по заасфальтированной проезжей части по ул. Труда до тротуара возле подземного перехода площади Труда;

От т.4, до т.5 на ССЗ 12,1 м по тротуару возле подземного перехода площади Труда до края подземного перехода;

От т.5, до т.6 на ЮЮЗ 24,6 м по тротуару от края подземного перехода до заасфальтированной проезжей части набережной Крюкова канала;

От т.6, до т.7 на ЮВ 11,5 м по заасфальтированной проезжей части набережной Крюкова канала через тротуар до заасфальтированной парковки перед ФГБУ «ЦВММ»;

От т.7, до т.8 на ЮЮЗ 8,05 м по заасфальтированной парковке перед ФГБУ «ЦВММ» до тротуара между парковкой и проезжей частью набережной Крюкова канала;

От т.8, до т.9 на ЮВ 8,14 м по тротуару между парковкой и проезжей частью набережной Крюкова канала до заасфальтированной парковки перед ФГБУ «ЦВММ»;

От т.9, до т. 10 на ЮЗ 6,7 м по заасфальтированной парковке перед ФГБУ «ЦВММ»;

От т. 10. до т.11 на ЮВ 24,5 м по заасфальтированной парковке перед ФГБУ «ЦВММ» до тротуара возле входа в ФГБУ «ЦВММ»;

От т. 11. до т. 12 на СВ 6,9 м по тротуару возле входа в ФГБУ «ЦВММ» до тротуара между заасфальтированной проезжей частью ул. Труда и парковкой ФГБУ «ЦВММ»;

От т. 12. до т. 13 на ЮВ 8,07 м по тротуару между заасфальтированной проезжей частью ул. Труда и парковкой ФГБУ «ЦВММ» до заасфальтированной проезжей части ул. Труда;

От т.13, до т.14 на СВ 8,2 м по заасфальтированной проезжей части ул. Труда;

От т.14, до т.15 на ВСВ 9,8 м по заасфальтированной проезжей части ул. Труда до заасфальтированной проезжей части ул. Якубовича;

От т.15, до т.16 на СВ 14,09 м по заасфальтированной проезжей части ул. Якубовича через тротуар возле остановки «Площадь Труда» до газона;

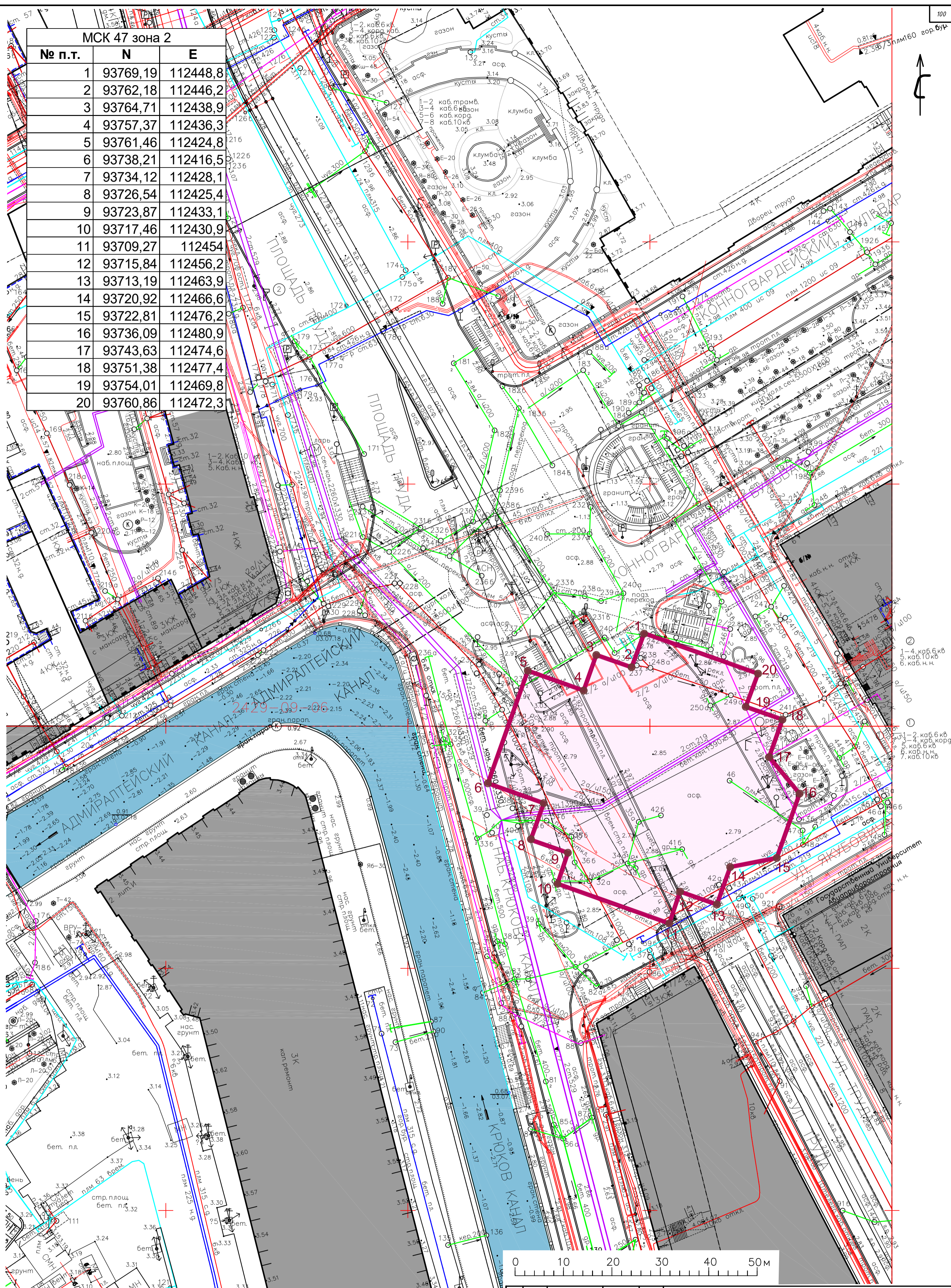
От т. 16. до т. 17 на СЗ 9,8 м по газону до тротуара возле остановки «Площадь Труда»;

От т.17. до т.18 на СВ 8,2 м по тротуару возле остановки «Площадь Труда»;

От т.18, до т.19 на СЗ 8,4 м по тротуару возле остановки «Площадь Труда»;
От т.19, до т.20 на СВ 7,3 м по тротуару возле остановки «Площадь Труда»;
От т.20, до т.1 на СЗ 24,9 м по тротуару возле остановки «Площадь Труда»
заасфальтированной проезжей части ул. Труда.

Номер характерной точки	Координаты характерных точек в системе координат, установленной для ведения государственного кадастра объектов недвижимости (м)	
	X	Y
1	2	3
1.	93769,19	112448,83
2.	93762,18	112446,22
3.	93764,71	112438,93
4.	93757,37	112436,32
5.	93761,46	112424,78
6.	93738,21	112416,53
7.	93734,12	112428,07
8.	93726,54	112425,38
9.	93723,87	112433,06
10.	93717,46	112430,92
11.	93709,27	112454,02
12.	93715,84	112456,22
13.	93713,19	112463,85
14.	93720,92	112466,59
15.	93722,81	112476,22
16.	93736,09	112480,93
17.	93743,63	112474,64
18.	93751,38	112477,39
19.	93754,01	112469,80
20.	93760,86	112472,34

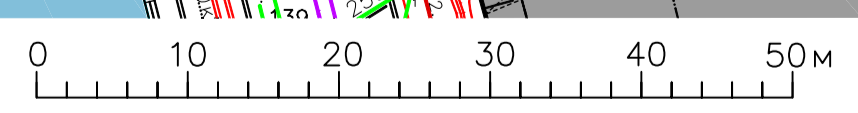
МСК 47 зона 2		
№ п.т.	N	E
1	93769,19	112448,8
2	93762,18	112446,2
3	93764,71	112438,9
4	93757,37	112436,3
5	93761,46	112424,8
6	93738,21	112416,5
7	93734,12	112428,1
8	93726,54	112425,4
9	93723,87	112433,1
10	93717,46	112430,9
11	93709,27	112454
12	93715,84	112456,2
13	93713,19	112463,9
14	93720,92	112466,6
15	93722,81	112476,2
16	93736,09	112480,9
17	93743,63	112474,6
18	93751,38	112477,4
19	93754,01	112469,8
20	93760,86	112472,3



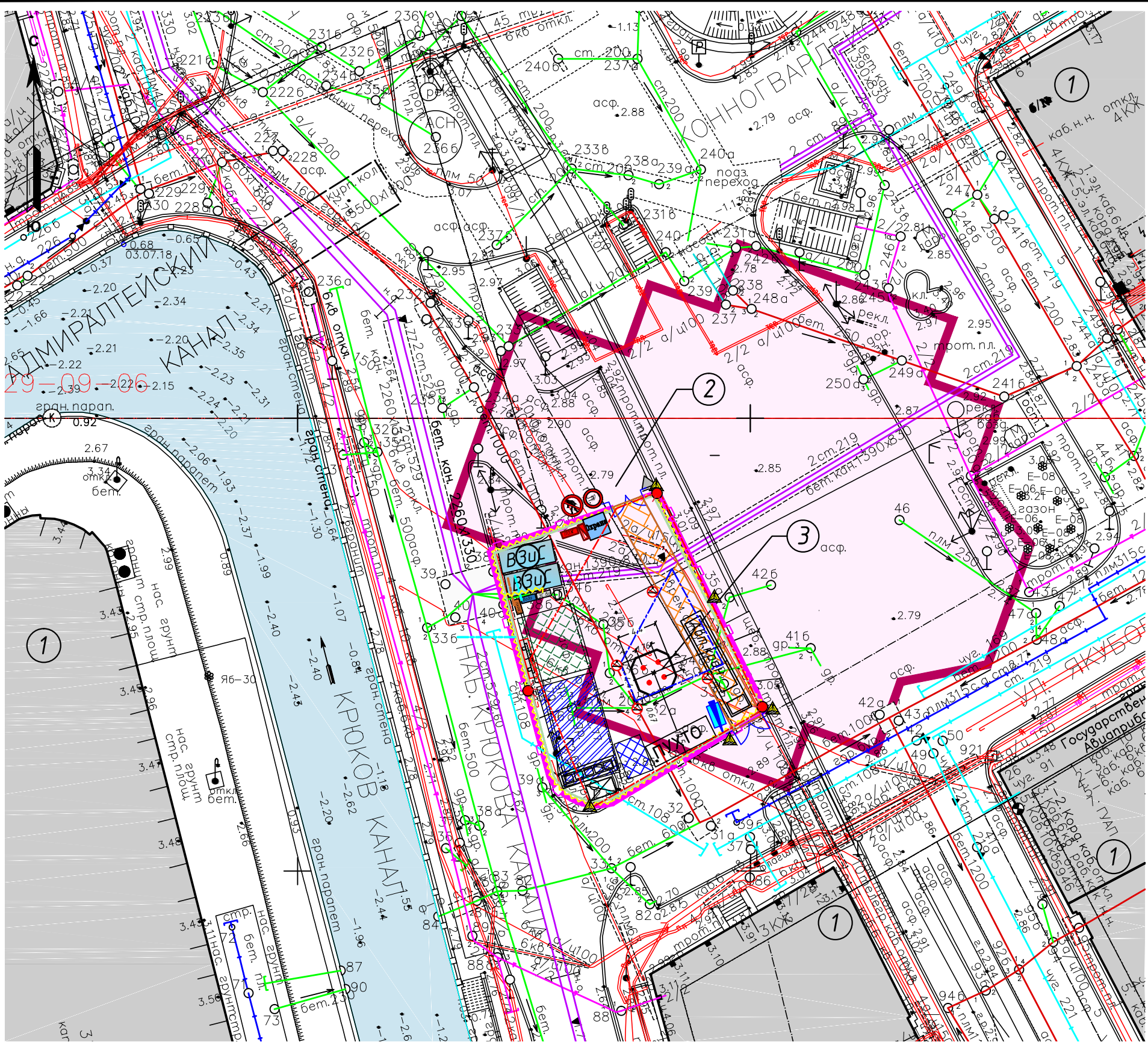
Согласовано
 Взам. инв. №
 Погр. и дата
 Инв. № подл.

Условные обозначения

- Территория ОАН
- 1-16 Поворотные точки границ территории ОАН



2024.04.08/1ПД-ОСОКН			
«Памятник Святому праведному воину адмиралу Ф. Ушакову»			
Изм.	Лист	№ докум.	Подпись
Разраб.	Бочарева		05.24
Нач. отдела	Соловьева		05.24
ОАН «Фундамент Благовещенской церкви 1844-1849 гг.»			
Студия	Лист	Листов	
П	1	2	
Топографический план Масштаб 1:500			



Условные обозначения:

- Граница проектируемого участка
- Временное защитное ограждение
- Информационный щит
- Въездные/выездные ворота
- Пост мойки колес автотранспорта и ДСТ
- Пост охраны
- Знак ограничения скорости
- Знак "Проход запрещен"
- ПУХТО Площадка утилизации и хранения отходов, вывозиться на ТБО по мере наполнения
- Стенд с противопожарным инвентарем
- Проектор освещения территории
- Временные здания и сооружения для рабочих, размещение в 1-2 эт.
- Место расположения временной электростанции на период строительства
- Емкость с привозной водой
- Емкость сбора хоз-быт стоков и ливневых стоков
- Указатель пожарного водосточника
- Пожарная емкость
- Временные сети электроснабжения
- Временные сети хоз/быт канализации
- Временные сети водоснабжения
- Фильтрующая траншея
- Площадка размещения биотуалетов для рабочих
- Площадка стоянки строительной техники в нерабочее время
- Площадка складирования строительных материалов и конструкций
- Стенд со схемами строповки грузов и таблицей масс грузов
- Площадка для складирования грузозахватных приспособлений
- Временная дорога с твердым покрытием для движения транспортных средств по строительной площадке
- Закрытый склад (отопливаемый / неотопливаемый)
- Рабочая зона работы крана
- Опасная зона работы крана
- Место стоянки автомобильного крана
- Знак о запрете проноса груза автокраном
- Знак предупреждающий о работе крана
- Территория ОАН «Фундамент Благовещенской церкви»

Экспликация

№ на плане	Наименование
1	Существующие здания
2	Проектируемое мощение
3	Место под установку памятника

Инженерные сети

- Теплосеть
- Канализация (ливневка)
- Канализация
- Водопровод
- Кабель высокого напряжения
- Газопровод

2024.04.08/1ПД- ПОС- ГЧ.2

г. Санкт-Петербург, площадь Труда

Изм.	Кол.уч	Лист?	док	Подп.	Дата	Памятник Святому праведному войну адмиралу Ф. Ушакову	Стадия	Лист	Листов
Разраб.	Каргаенко				04.24		П	1	
ГИП	Гапоненко				04.24	Строительный генеральный план основного периода строительства, реконструкции, капитального ремонта. М 1:500			
Н. контр.	Гапоненко				04.24				

Согласовано

Взам. инв. №

Подп. и дата

Инв. № подл.