



ФЕДЕРАЛЬНОЕ ГОСУДАРСТВЕННОЕ БЮДЖЕТНОЕ УЧРЕЖДЕНИЕ НАУКИ
ИНСТИТУТ ИСТОРИИ МАТЕРИАЛЬНОЙ КУЛЬТУРЫ
РОССИЙСКОЙ АКАДЕМИИ НАУК (ИИМК РАН)

Дворцовая наб., 18, лит. А, Санкт-Петербург, 191186
тел. +7 (812) 5715092, факс +7 (812) 5716271, Эл. почта: admin@archeo.ru
ОКПО: 02698499, ОГРН: 1027809188527, ИНН: 7825004658, КПП: 784101001

УТВЕРЖДАЮ

Директор Центра спасательной
археологии ИИМК РАН

Соловьева Н.Ф.

«06» мая 2024 г.

Акт государственной историко-культурной экспертизы земельного участка, подлежащего воздействию земляных, строительных, мелиоративных и (или) хозяйственных работ, предусмотренных статьей 25 Лесного кодекса Российской Федерации работ по использованию лесов (за исключением работ, указанных в пунктах 3, 4 и 7 части 1 статьи 25 Лесного кодекса Российской Федерации) и иных работ в случае, если федеральный орган охраны объектов культурного наследия и орган охраны объектов культурного наследия субъекта Российской Федерации не имеют данных об отсутствии на указанных землях объектов археологического наследия, включенных в реестр, и выявленных объектов археологического наследия (земельного участка по объекту: «Здание магазина со встроенными помещениями ресторана» по адресу: местоположение установлено относительно ориентира, расположенного в границах участка. Ориентир Российская Федерация, Санкт-Петербург. Почтовый адрес ориентира: Санкт-Петербург, кадастровый номер: 78:40:0008501:10820»)

Заказчик: ООО «Ритейл Парк»

г. Санкт-Петербург, Красносельский район
2024

Акт государственной историко-культурной экспертизы земельного участка, подлежащего воздействию земляных, строительных, мелиоративных и (или) хозяйственных работ, предусмотренных статьей 25 Лесного кодекса Российской Федерации работ по использованию лесов (за исключением работ, указанных в пунктах 3, 4 и 7 части 1 статьи 25 Лесного кодекса Российской Федерации) и иных работ в случае, если федеральный орган охраны объектов культурного наследия и орган охраны объектов культурного наследия субъекта Российской Федерации не имеют данных об отсутствии на указанных землях объектов археологического наследия, включенных в реестр, и выявленных объектов археологического наследия (земельного участка по объекту: «Здание магазина со встроенными помещениями ресторана» по адресу: местоположение установлено относительно ориентира, расположенного в границах участка. Ориентир Российская Федерация, Санкт-Петербург. Почтовый адрес ориентира: Санкт-Петербург, кадастровый номер: 78:40:0008501:10820»)

Настоящий акт государственной историко-культурной экспертизы составлен в соответствии с Положением о государственной историко-культурной экспертизе, утвержденным постановлением Правительства Российской Федерации от 15 июля 2009 г. № 569.

Дата начала проведения экспертизы: «14» марта 2024 г.

Дата окончания экспертизы: «06» мая 2024 г.

Место проведения экспертизы: г. Санкт-Петербург, Красносельский район

Заказчик экспертизы: ООО «Ритейл Парк»

Юридический адрес: 191025, г. Санкт-Петербург, вн. тер. г. Муниципальный округ Литейный округ, ул. Маяковского, д. 3Б, литера А, помещ. 8-Н(2), офис 703, кабинет 1
 Почтовый адрес: 191025 город Санкт-Петербург, ул. Маяковского, д. 3Б, литер А, помещ. 8-Н(2), офис № 703
 ИНН 7840106894 / КПП 784001001
 ОГРН 1237800075875
 Электронная почта: 9040567@gmail.com
 Телефон: +7 812 679-55-67, +7 921 904-05-67

Сведения об экспертной организации:

Полное наименование	Федеральное государственное бюджетное учреждение науки Институт истории
----------------------------	--

	материальной культуры Российской академии наук
Краткое наименование	ИИМК РАН
Организационно-правовая форма	Федеральное государственное бюджетное учреждение науки
Ведомственная принадлежность	Министерство науки и высшего образования Российской Федерации
Адрес	Российская Федерация, 191186, Санкт-Петербург, Дворцовая наб. 18, лит. А
Реквизиты	ИНН 7825004658 КПП 784101001 ОГРН: 1027809188527 ОКПО: 0269849 ОКВЭД 72.20

На основании пп. б) п.7 Положения о государственной историко-культурной экспертизе, утвержденного постановлением Правительства Российской Федерации от 15 июля 2009 г. № 569 (в редакции от 27.04.2017) ИИМК РАН соответствует требованию в части кадрового состава, как юридическое лицо, привлекаемое в качестве эксперта (см. Приложение 9).

Сведения об эксперте:

Фамилия, имя, отчество	Субботин Андрей Викторович
Образование	высшее
Специальность	история
Ученая степень (звание)	кандидат исторических наук
Стаж работы	47 лет
Место работы и должность	ст.н.с. ИИМК РАН
Реквизиты аттестации	Государственный эксперт по проведению историко-культурной экспертизы (приказ Министерства культуры Российской Федерации № 1668 от 11.10.2021 г. «Об утверждении статуса аттестованного эксперта по проведению государственной историко-культурной экспертизы») (п. 26)) Объекты экспертизы: - выявленные объекты культурного наследия в целях обоснования целесообразности включения данных объектов в реестр; - документы, обосновывающие включение объектов

	<p>культурного наследия в реестр;</p> <ul style="list-style-type: none"> - документы, обосновывающие исключение объектов культурного наследия из реестра; - земли, подлежащие воздействию земляных, строительных, мелиоративных, хозяйственных работ, предусмотренных статьей 25 Лесного кодекса Российской Федерации работ по использованию лесов (за исключением работ, указанных в пунктах 3, 4 и 7 части 1 статьи 25 Лесного кодекса Российской Федерации) и иных работ, в случае, если указанные земли расположены в границах территорий, утвержденных в соответствии с пунктом 34.2 пункта 1 статьи 9 Федерального закона; - документация или разделы документации, обосновывающие меры по обеспечению сохранности объекта культурного наследия, включенного в реестр, выявленного объекта культурного наследия либо объекта, обладающего признаками объекта культурного наследия, при проведении земляных, мелиоративных, хозяйственных работ, указанных в настоящей статье работ, указанных в статье 30 Федерального закона работ по использованию лесов и иных работ в границах территории объекта культурного наследия либо на земельном участке, непосредственно связанном с земельным участком в границах территории объекта культурного наследия; - документация, за исключением научных отчетов о выполненных археологических полевых работах, содержащая результаты исследований, в соответствии с которыми определяется наличие или отсутствие объектов, обладающих признаками объекта культурного наследия, на земельном участке, подлежащих воздействию земляных, строительных, мелиоративных, хозяйственных работ, указанных в статье 30 Федерального закона работ по использованию лесов и иных работ.
--	--

В соответствии с законодательством Российской Федерации эксперт несет ответственность за достоверность сведений, изложенных в заключении экспертизы.

Эксперт Субботин А.В.

Отношения к заказчику

Экспертная организация:

- не участвует в разработке проектной документации на строительство,

расширение, реконструкцию, техническое перевооружение, консервацию и ликвидацию, и иное хозяйственное освоение объекта или объектов, в отношении которых проводится экспертиза, или подобной проектной документации;

- не участвует в проектировании или конструировании, изготовлении, поставке, монтаже, ремонте, покупке, владении, эксплуатации или обслуживании технических устройств, применяемых на объекте или других объектах, в отношении которых проводится экспертиза, или подобных конкурентных технических устройств;
- не участвует в проектировании или конструировании, строительстве, ремонте, покупке, владении, эксплуатации или обслуживании зданий и сооружений на объекте или других объектах, в отношении которых проводится экспертиза, или подобных конкурентных зданий и сооружений;
- не имеет с заказчиком отношений общего владения; не имеет с заказчиком конфликта интересов;
- не подлежит непосредственной отчетности тому же вышестоящему управляющему органу, что и заказчик экспертизы;
- не выполняет функции официального представителя заказчика.

Эксперт:

- не имеет родственных связей с заказчиком (его должностными лицами, работниками);
- не состоит в трудовых отношениях с заказчиком;
- не имеет долговых или иных имущественных обязательств перед заказчиком (его должностным лицом или работником), а также заказчик (его должностное лицо или работник) не имеет долговых или иных имущественных обязательств перед экспертом;
- не владеет ценными бумагами, акциями (долями участия, паями в уставных (складочных) капиталах) заказчика;
- не заинтересован в результатах исследований и решений, вытекающих из заключения экспертизы, с целью получения выгоды в виде денег, ценностей, иного имущества, услуг имущественного характера или имущественных прав для себя или третьих лиц.

Основание проведения государственной историко-культурной экспертизы

1. Федеральный закон от 25.06.2002 № 73-ФЗ «Об объектах культурного наследия (памятниках истории и культуры) народов Российской Федерации».

2. Положение о государственной историко-культурной экспертизе, утвержденное Постановлением Правительства РФ от 15.07.2009 № 569 и последующие дополнениями к нему.

3. Договор № 38/03/2024 от 14 марта 2024 года между ИИМК РАН и Заказчиком.

4. Письмо Комитета по государственному контролю, использованию и охране памятников истории и культуры Правительства Санкт-Петербурга № 01-43-5923/24-0-1 от 18 марта 2024 г.

Цель и объекты экспертизы

Цель экспертизы: определение наличия или отсутствия объектов археологического наследия, включенных в реестр, и выявленных объектов археологического наследия, на земельном участке по объекту: «Здание магазина со встроенными помещениями ресторана» по адресу: местоположение установлено относительно ориентира, расположенного в границах участка. Ориентир Российская Федерация, Санкт-Петербург. Почтовый адрес ориентира: Санкт-Петербург, кадастровый номер: 78:40:0008501:10820», подлежащем воздействию земляных, строительных, мелиоративных, хозяйственных работ, предусмотренных статьей 25 Лесного кодекса Российской Федерации работ по использованию лесов (за исключением работ, указанных в пунктах 3, 4 и 7 части 1 статьи 25 Лесного кодекса Российской Федерации) и иных работ.

Объект экспертизы: земельный участок по объекту: «Здание магазина со встроенными помещениями ресторана» по адресу: местоположение установлено относительно ориентира, расположенного в границах участка. Ориентир Российская Федерация, Санкт-Петербург. Почтовый адрес ориентира: Санкт-Петербург, кадастровый номер: 78:40:0008501:10820», подлежащий воздействию земляных, строительных, мелиоративных, хозяйственных работ, предусмотренных статьей 25 Лесного кодекса Российской Федерации работ по использованию лесов (за исключением работ, указанных в пунктах 3, 4 и 7 части 1 статьи 25 Лесного кодекса Российской Федерации) и иных работ.

Перечень документов, представленных Заказчиком

- Копия письма Комитета по государственному контролю, использованию и охране памятников истории и культуры Правительства Санкт-Петербурга № 01-43-5923/24-0-1 от 18 марта 2024 г.

- Схема расположения земельного участка на кадастровой карте территории.

- Копия градостроительного плана земельного участка № РФ-78-1-05-000-2023-1021-0.

- Копия Выписки из Единого государственного реестра недвижимости об объекте недвижимости № КУВИ-001/2023-183576834 от 11.08.2023.

Перечень документов и материалов, привлекаемых при проведении экспертизы, а также использованной для нее специальной, технической и справочной литературы

1. Основы законодательства Российской Федерации о культуре, утв. Верховным Советом РФ 9 октября 1992 г. № 3612-1.

2. Федеральный закон РФ от 25 июня 2002 г. № 73-ФЗ "Об объектах культурного наследия (памятниках истории и культуры) народов Российской Федерации".

3. Положение о государственной историко-культурной экспертизе, утв. Постановлением Правительства от 15 июля 2009 г. № 569.

4. Правила выдачи, приостановления и прекращения действия разрешений (открытых листов) на проведение работ по выявлению и изучению объектов археологического наследия, включая работы, имеющие целью поиск и изъятие археологических предметов (утв. Постановлением Правительства РФ № 1893 от 24 октября 2022 г.).

5. Положение о порядке проведения археологических полевых работ и составления научной отчетной документации, утвержденное постановлением Бюро Отделения историко-филологических наук Российской академии наук № 15 от 12 апреля 2023 г.

6. Приказ Министерства культуры Российской Федерации от 1 сентября 2015 г. № 2328 "Об утверждении перечня отдельных сведений об объектах археологического наследия, которые не подлежат опубликованию".

7. Закон Санкт-Петербурга от 12.7.2007 № 333-64 «Об охране объектов культурного наследия в Санкт-Петербурге».

8. Закон Санкт-Петербурга от 19 января 2009 г. № 820-7 "О границах объединенных зон охраны объектов культурного наследия, расположенных на территории Санкт-Петербурга, режимах использования земель и требованиях к градостроительным регламентам в границах указанных зон".

9. Положение о едином государственном реестре объектов культурного наследия (памятников истории и культуры) народов Российской Федерации, утвержденное приказом Министерства культуры Российской Федерации от 30.10.2011 № 954.

10. Зуев Г. Нарвская застава. На перепутье трех веков. М, 2004.

11. Герасимов Д.В., Крийска А., Лисицын С.Н. Освоение побережья Финского залива Балтийского моря в каменном веке // Материалы III Северного археологического конгресса. Екатеринбург. Ханты-Мансийск. "ИздатНаукаСервис". 2010.
12. Глезеров С.Е. Исторические районы Петербурга от А до Я. М, 2013.
13. Горбатенко С.Б. Петергофская дорога. Историко-архитектурный путеводитель. СПб, 2002.
14. Горбачевич К. С., Хабло Е. П. Почему так названы? Л. 1985.
15. Гурина Н.Н. Древняя история Северо-Запада Европейской части СССР. МИА. № 87. 1961.
16. Деконская Н. В. // Память культуры: наследие, традиции, судьбы в истории Красносельского района. Санкт-Петербург, 2017.
17. Исаченко Т. Е., 2004. Старинные усадьбы окрестностей Петербурга как и их роль в формировании культурных ландшафтов // Культурный ландшафт как объект наследия. М: Институт Наследия; СПб: Дмитрий Буланин.
18. Куза А.В. Новгородская земля // Древнерусские княжества X–XIII вв. – М.: Наука, 1975.
19. Нарвская застава от истоков до наших дней: краткий очерк истории Кировского района Санкт-Петербурга. СПб., 2007.
20. Насонов А. Н. «Русская земля» и образование территории Древнерусского государства. Историко-географическое исследование. – М., 1951.
21. Нордквист К., Крийска А., Герасимов Д. В. Социальная реорганизация населения каменного века в восточной части Балтийского моря в IV тыс. до н. э.: структура расселения, стратегия жизнеобеспечения и система коммуникаций // IV Северный археологический конгресс: доклады. 19–23 октября 2015, г. Ханты-Мансийск. Екатеринбург, 2015.
22. Пежемский В. Г. Красное Село. Страницы истории. М: Центрполиграф. 2016.
23. Рябинин Е. А. Водская земля Великого Новгорода (результаты археологических исследований 1971–1991 гг.). СПб. 2001.
24. Сорокин П. Е. Археология Юго-Западных окрестностей Петербурга // Очерки истории Красного Села и Дудергофа. СПб. 2007.
25. Тихомиров С. Карты Водской пятины и ее погостов. СПб. 1905.
26. Юхнева Е.Д. Из Петергофа в Стрельну по царской (нижней) дороге. XIX век. СПб, 2005.

**Сведения об обстоятельствах,
повлиявших на процесс проведения и результаты экспертизы**

Обстоятельства, повлиявшие на процесс проведения и результаты экспертизы, отсутствуют.

Сведения о проведенных исследованиях

В процессе государственной историко-культурной экспертизы:

- проведены полевые научно-исследовательские археологические работы (разведки);
- подготовлен отчет о проведении полевых научно-исследовательских археологических работ;
- выполнен анализ действующего законодательства в сфере охраны культурного наследия;
- выполнен анализ документов и материалов, полученных для проведения экспертизы по объекту с формулировкой выводов;
- оформлены результаты государственной историко-культурной экспертизы в виде Акта.

Факты и сведения, выявленные и установленные в результате проведенных исследований

Обследуемый земельный участок находится в западной части Красносельского района г. Санкт-Петербурга, муниципальный округ Сосновая Поляна, территория Новосергиево, кадастровый номер ЗУ: 78:40:0008501:10820.

Площадь земельного участка – 0,76 Га.

Историко-культурное научное археологическое обследование (разведки) с целью проведения государственной историко-культурной экспертизы земельного участка по объекту: «Здание магазина со встроенными помещениями ресторана» по адресу: местоположение установлено относительно ориентира, расположенного в границах участка. Ориентир Российская Федерация, Санкт-Петербург. Почтовый адрес ориентира: Санкт-Петербург, кадастровый номер: 78:40:0008501:10820» проводилось в марте 2024 года сотрудниками археологической экспедиции Центра спасательной археологии ИИМК РАН под руководством заместителя директора ИИМК РАН Соловьевой Натальи Федоровны. Работы осуществлялись на основании договору № 38/03/2024 от 14 марта 2024 года, заключенного между ИИМК РАН и ООО «Ритейл Парк» и разрешения – Открытого листа № 5822-2023, выданного Министерством культуры РФ 6 декабря 2023 года на имя к.и.н. Соловьевой Натальи Федоровны на право проведения археологических полевых работ на земельных участках в Адмиралтейском, Василеостровском, Выборгском, Калининском,

Кировском, Колпинском, Красногвардейском, Красносельском, Кронштадтском, Курортном, Московском, Невском, Петроградском, Петродворцовом, Приморском, Пушкинском, Фрунзенском и Центральном районах г. Санкт-Петербурга. Срок действия Открытого листа: с 6 декабря 2023 года по 1 ноября 2024 года.

Исследования проводились во исполнение требований Федерального закона № 73-ФЗ от 25 июня 2002 года «Об объектах культурного наследия (памятниках истории и культуры) народов Российской Федерации».

Границы участка, подлежащего археологическому обследованию, предоставлены ООО «Ритейл Парк». Объемы изыскательских работ определялись исходя из площади земельного участка на основании исходных материалов, представленных Заказчиком работ, с учетом существующих методических рекомендаций. При проведении исследований эксперт опирался на предоставленные ООО «Ритейл Парк» документы, сведения и картографические материалы, а также открытые данные, предоставляемые федеральными и региональными органами власти: Публичная кадастровая карта (<http://pkk5.rosreestr.ru>), Геоинформационная система Санкт-Петербурга (<http://rgis.spb.ru>). В документах, представленных Заказчиком для проведения экспертизы, несоответствий не выявлено.

До начала полевых археологических работ ИИМК РАН были выполнены историко-библиографические изыскания и анализ опубликованных данных по территории, расположенной вблизи земельного участка на предмет наличия объектов археологического наследия и археологической изученности территории. Результаты данных исследований представлены в полном научно-техническом отчете (Прил. 3).

Топонимика района исследования

Красносельский район – административно-территориальная единица на юго-западе Санкт-Петербурга.

Территория Сосновой Поляны исторически застраивалась с южной стороны Петергофского шоссе (Петергофской дороги). Участок расположен на западной границе исторической территории Сосновая Поляна, с юго-западной стороны граничит с исторической территорией Сергиево.

Проспект Ветеранов – один из крупнейших проспектов в Кировском и Красносельском районах Санкт-Петербурга. Проходит от улицы Зины Портновой и улицы Подводника Кузьмина до проспекта Будённого.

История освоения и развития территории обследования

Заселение рассматриваемой территории происходило, вероятно, уже в каменном веке, сразу после схода ледника. Наиболее ранние упоминания единичных

находок, относящихся к каменному веку и эпохе раннего металла, для южного берега Финского залива к востоку от р. Нарвы принадлежат А. А. Иностранцеву и А. С. Уварову. В работе Н. Н. Гуриной отмечена находка древнего челна в р-не пос. Стрельна (Гурина, 1961, с.532). А. С. Уваров в своей монографии описывает находку желобчатого долота в дер. Усть-Рудицы, каменного топора с просверленным отверстием в дер. Воропелево, шлифованного шила в с. Ижора близ Павловска и нескольких кремневых наконечников стрел в с. Московская Славянка и Кузьмино близ Царского села. В целом, ввиду слабой изученности территории для большей части южного берега восточной части Финского залива случайные находки остаются единственным свидетельством существования здесь археологических памятников. Отсутствие на этой территории известных памятников каменного века и эпохи раннего металла (9-3 тыс. до н. э.) можно объяснить тем, что изучение окрестностей Санкт-Петербурга носило крайне ограниченный характер. В условиях отсутствия на этих землях видимых археологических памятников – курганов и городищ, известных в сопредельных регионах, здесь вплоть до настоящего времени не проводилось систематических исследований (Сорокин, 2007). В то же время, основание Санкт-Петербурга и развитие его агломерации привело к стиранию следов проживания здесь людей в древности. Можно предполагать, что и в каменном веке и эпоху раннего металла эта территория была довольно слабо заселена. И действительно, район Ижорского плато отличается отсутствием крупных водоемов (Исаченко, 2004; Пежемский, 2016), необходимых для жизни населения в каменном веке (Герасимов и др., 2010; Нордквист и др., 2015). В то же время, дерново-карбонатные почвы Ижорского плато очень плодородны (Исаченко, 2004; Стасюк, 2012; Пежемский, 2016). Поэтому с широким распространением производящего хозяйства, особенно, земледелия, здесь стало появляться оседлое население. В эпоху бронзы и раннего железа на рассматриваемой территории, в северо-восточной части Ижорского плато, находок известно немного (Сорокин, 2007).

Наиболее ранние письменные исторические источники, связанные с исследуемым регионом, относятся к эпохе средневековья. В IX-X вв. на территории лесной зоны Восточной Европы происходит расселение славян (Сорокин, 2007). В X в. на земли Ижорского плато начинает распространяться власть Новгородской боярской республики в составе Древнерусского государства. Южное побережье Финского залива и Ижорское плато входило в состав Водской земли, подвластной Великому Новгороду (Тихомиров, 1905; Насонов, 1951. С. 120–121; Куза, 1975. С. 180; Рябинин, 2001. С. 11–13).

После присоединения Новгорода к Москве в конце XV – начале XVI в. представителями новой администрации была произведена полная перепись вновь присоединенных земель. Изучение сохранившихся писцовых книг позволяет

проследить заселение обследуемого региона. С XII в. эти земли входили в состав Водской пятины Великого Новгорода, а в 1617 г., по Столбовскому миру, перешли к Швеции.

К 1670-м годам окончательно складывается система финских хуторов, значительное число которых основано финскими крестьянами, переселившимися сюда из шведской Финляндии, из областей Саволакс и Эурьяпя.

Вся территория современного Красносельского района является местами достаточно плотного заселения на картах допетровского времени – часть бывшего Дудергофского погоста (Дудергофский погост был образован в XVII веке из бывшего Дудоровского Введенского погоста Водской пятины). Здесь соединялись две важные дороги: Нарвский тракт, идущий от невских берегов в сторону Нарвы, и приморская дорога, проходившая вдоль берега Финского залива у подножья берегового уступа. Этот геологический уступ, бывший несколько тысяч лет назад берегом древнего Литоринового моря, сформировал ландшафтную композицию будущей Петергофской дороги, которая прокладывалась по указу Петра I в первой четверти XVIII века по трассе старой приморской дороги (Деконская Н. В., 2017. С. 12).

Петергофское шоссе

Дорога, связывающая поселения, расположенные по южному побережью Финского залива и называемая с первой четверти XVIII столетия –Петергофской, существовала и в допетровское время. Шведские карты XVII века фиксировали существовавшую здесь магистраль. Однако расцвет дороги начинается, несомненно, с петровской эпохи. Именно в это время она стала важным транспортным звеном для передвижения в Кронштадт и для связи строящейся столицы с парадными летними приморскими дворцами императора. Стремясь облагородить переезд из Петербурга в парадную летнюю резиденцию, Петр Великий повелел раздать участки вдоль Петергофской дороги своим приближенным и представителям видных дворянских фамилий, переселенных, нередко насильно, в новую столицу. Всего в то время вдоль дороги появилось около девяти десятков дач. И среди них – дачи Нарышкиных, Воронцовых, Вяземских, Чичериных, Трубецких и многих других известных родов. И на этом блестящем фоне выделялись три основных дворцово-парковых комплекса – Петровские Стрельна и Петергоф и Меншиковский Ораниенбаум. И весь этот огромный уникальный организм, состоящий из господских домов, парков, прекрасных фруктовых садов, слился в единый ансамбль, протянувшийся от тогдашней границы Петербурга – Старо-Калинкина Моста до Красной Горки, вдоль всего побережья Финского залива.

В Екатерининское время, в 80-х годах XVIII столетия, сама дорога, до того времени располагавшаяся у подножия естественной террасы, была поднята на нее и

пошла верхом, где ныне и сохраняется. Несколько позже, в середине XIX столетия, появилась и прогулочная приморская дорога, соединявшая Стрельну и Петергоф.

Исторический район Сосновая Поляна

Сосновая Поляна отделяется от Лигово зеленой полосой, идущей вдоль улицы Добровольцев, и речкой Ивановкой. Южной границей служит линия Балтийской железной дороги. В юго-западной части Сосновой Поляны сохранился естественный зеленый массив – большая сосновая роща, которой район обязан своим названием.

Когда-то в этих краях, у платформы Балтийской железной дороги, находился дачный поселок Сосновка, или Сосновая Поляна. Здесь находились загородные усадьбы с живописными парками:

- усадьба А. Г. Демидова «Литания»,
- усадьба П. Г. Демидова,
- дача Протасовых,
- усадьба Новознаменка, построенная Антонио Ринальди для Воронцова,
- дача Миниха,
- дачи Ласунского-Вильегорских и др.

В предреволюционное время местность стала пользоваться популярностью у дачников, которые жили здесь не только летом, но и круглый год. К середине XX века сформировался небольшой дачный поселок (в основном деревянные застройки), который был практически полностью уничтожен во время Великой Отечественной войны.

В районе современной ул. Пионерстроя находился совхоз «Пролетарский Труд».

Во время войны Сосновая Поляна оказалась на переднем крае битвы за Ленинград. Сюда дошли немецкие войска. Сосновый бор был вырублен на перекрытия для блиндажей, окрестные поля изрыты окопами и заминированы.

После окончания войны в районе началось строительство частных домов и деревянных бараков для рабочих Кировского завода, Красного Треугольника. Практически все они (за исключением некоторых) были разрушены или сожжены в 70-х - 90-х годах XX века.

В конце XX–начале XXI вв. на исследуемой территории находились сельскохозяйственные поля совхоза «Предпортовый». Речь идет о территории между проспектом Буденного, Санкт-Петербургом и Петергофским шоссе, Сосновой Поляной, Балтийской железнодорожной линией и Сергиевом. Исторически северо-западная часть этой местности входила в состав Сергиевской слободы, а в советское время здесь построили поселок совхоза «Предпортовый». В настоящее время здесь ведется активное жилое строительство.

Исторический район Сергиево

Посёлок Сергиево получил своё имя от расположенной неподалёку Приморской Свято-Троицкой Сергиевой пустыни. Обитель в честь преподобного Сергия Радонежского была основана у Финского залива во второй четверти XVIII века. До революции путь паломников в монастырь начинался у железнодорожной платформы Сергиево, от станции до монастыря по линии современного проспекта Будённого (тогда Монастырский проспект) действовала конно-железная дорога.

В 1918 году посёлок Сергиево был объединён с посёлком Александрово, новый населённый пункт получил название в честь члена президиума ВЦИК, комиссара по делам печати, пропаганды и агитации Володарского, члена Петроградского комитета РСДРП(б), члена президиума ВЦИК, агитатора, основателя «Красной газеты», убитого эсерами.

Анализ картографического материала

В ходе работ были проанализированы картографические материалы XVII – XX веков, характеризующие состояние исследуемого участка в разные эпохи.

Одной из наиболее ранних подробных карт местности бедующего Санкт-Петербурга является карта бывших губерний Иван-Города, Яма, Копорья и Нэтеборга, составленная штабс-капитаном Бергенгеймом в 1827 году, по материалам шведских архивов и отражающая ситуацию на 1676 год. На карте отражены населенные пункты и основные дороги того времени. Трасса обследования расположена на незаселенной территории, в 1,6 км на юг от Петергофской дороги, вдоль которой расположены населенные пункты.

Карта 1727 года – «Карта Ингерманландии», составлена на основе шведских картографических документов и карты А. Шхонбека, с добавлением новой российской топографической съемки. На карте размечены участки вдоль Петергофского шоссе с указанием распределенных под освоение. Территория обследования расположена на одном из участков. Подобная ситуация изображена на карте 1792 г.

На топографической карте 1810 г. и на карте Ф.Ф. Шуберта – трехверстовке Санкт-Петербургской губернии 1831 года, участок производства работ и окружающая территория представлены в лесном массиве, пересеченном сетью мелиоративных канав, к северу расположены усадебные участки.

На Военно-топографической карте С.-Петербургской губернии Ф.Ф. Шуберта 1855 года и топографической карте 1870-1890 гг. участок обследования также расположен на неосвоенной территории, на краю лесного массива, с запада от которого располагались сельскохозяйственные поля и указаны отдельные строения, принадлежавшие соседней Сергиевке.

На картах и планах Санкт-Петербурга конца XIX- начала XX вв. исследуемая территория расположена на землях сельскохозяйственного назначения. Подобная картографическая ситуация сохраняется до начала XXI.

Таким образом, на основании анализа картографического материала, архивных и литературных источников, были сделаны следующие выводы:

- непосредственно на территории исследуемого участка объекты археологического наследия ранее не фиксировались;
- территория обследования находилась вне зоны активного хозяйственного освоения вплоть до настоящего времени;
- В непосредственной близости от участка располагались торговые пути, существовавшие с периода не позднее заката Средневековья;
- Вблизи территории обследования с начала XVIII века располагались многочисленные дворянские усадьбы, участок производства работ мог использоваться в сельскохозяйственных или рекреационных целях;
- Вероятны значительные изменения рельефа в ходе строительных работ начала XXI века.

Полевые археологические исследования проводились в соответствии с методическими указаниями и требованиями «Положения о порядке проведения археологических полевых работ и составления научной отчетной документации», утвержденного постановлением Бюро Отделения историко-филологических наук Российской академии наук № 15 от 12 апреля 2023 г.

Было проведено натурное обследование территории земельного участка по объекту: «Здание магазина со встроенными помещениями ресторана» по адресу: местоположение установлено относительно ориентира, расположенного в границах участка. Ориентир Российская Федерация, Санкт-Петербург. Почтовый адрес ориентира: Санкт-Петербург, кадастровый номер: 78:40:0008501:10820» с визуальным осмотром местности с целью поиска памятников археологии, выраженных в рельефе местности.

Натурные полевые исследования проводились в виде осуществления пеших маршрутов на территории земельного участка. Вся исследуемая площадь была разбита на неравные квадраты со сторонами не более 20 метров и пройдена пешими маршрутами по линии сетки квадратов. В ходе проведения обследования проводилась фотофиксация.

При прохождении маршрутов с целью обнаружения выходов культурного слоя и артефактов осматривались встречающиеся обнажения грунта естественного и антропогенного происхождения. На перспективных для обнаружения памятников археологии участках производилась закладка шурфов, ориентированного по

сторонам света, направленного на поиск культурного слоя и древних артефактов. Количество и место расположения шурфов было обусловлено геоморфологическим состоянием местности и степенью освоенности обследуемой территории, и определялось с таким расчетом, чтобы обеспечить полное выявление и определение границ всех объектов археологического наследия, попадающих в пределы обследуемых земельных участков, с учетом существующих методических рекомендаций 1 шурф на 1 га (при обследовании площадных земельных участков). Шурфы закладывались на перспективных для обнаружения памятников археологии местах, исключая хозяйственно-освоенные участки трассы. В ходе работ был заложен 1 разведывательный шурф размерами 2х2 м общей площадью 4 кв. м. Разборка грунта в процессе шурфовки производилась вручную по стратиграфическим слоям с разнородными культурными прослойками и соответствующим им общим планиграфическим горизонтам фиксации. Для выявления структуры плотных поверхностей и удаления грунта в стесненных условиях при расчистке использовались щетки, кисти и совки. Глубина шурфа включала всю толщу напластований до материка. Все разведочные шурфы, документировались, в том числе фотографически, и фиксировались дневниковыми записями.

Для картирования рекогносцировочных шурфов, выявленных объектов и общевидовых фотографий ландшафтной ситуации использованы имеющиеся в распоряжении экспедиции растровые карты масштаба 1:50000 и 1:100000 в формате JPG, а также топографический план масштаба 1:500 в формате DWG, предоставленный заказчиком. Выноска шурфа и дальнейшая привязка исследуемых объектов к современной топографической основе производилась от пунктов Государственной геодезической сети (ГГС) с помощью электронного тахеометра Leica TS06 (система координат – местная: МСК-1964 Санкт-Петербург; система высот – Балтийская). Основные этапы работ фиксировались с помощью цифровой фотокамеры Sony с разрешением не менее 12 Мрх. Для указания масштаба и ориентации по сторонам света при фотографировании использовался набор телескопических реек длиной 2-4 м с сантиметровыми делениями, двухцветная стрелка «север». Все высотные отметки на планах и разрезах представлены в Балтийской системе высот (далее БС). После окончания разведочных работ шурф был рекультивирован, что подтверждается фотографически.

Земельный участок, на котором проходило историко-культурное научное археологическое обследование (разведки) расположен по адресу: местоположение установлено относительно ориентира, расположенного в границах участка. Ориентир Российская Федерация, Санкт-Петербург. Почтовый адрес ориентира:

Санкт-Петербург, кадастровый номер: 78:40:0008501:10820». Площадь участка обследования составляет 0,76 га.

Участок обследования имеет форму многоугольника, он расположен в 76 м на юг от ТРК «Сквер» (адрес: проспект Ветеранов, д. 167, к. 1), в 30 м на восток от жилого дома по адресу: проспект Ветеранов, д. 164. С северной границы участка проходит проезжая часть проспекта Ветеранов, с запада – автомобильный проезд вдоль жилого дома, восточная граница участка частично примыкает к забору очистных сооружений, с юга расположена автомобильная парковка (рис 1-3).

При визуальном обследовании территории было зафиксировано, что участок работ свободен от застройки. Наблюдаются остатки заросших, заплывших ям, края густо поросли рогозом, в них наблюдается стоячая вода. Ямы и канавы, вероятнее всего, образовались в результате строительных и земляных работ. Поверхность участка частично разъезжена, частично – подтоплена в результате весеннего таяния снегов. Поверхность территории земельного участка частично поросла луговой травой и мелкими кустарниками. По территории участка организован стихийный выгул домашних животных.

Рельеф без значительных перепадов. Высотные отметки участка обследования в среднем составляют 13,5-13,7 м по Балтийской системе высот (БС).

При проведении археологических исследований в границах отведенного земельного участка был заложен 1 разведывательный археологический шурф размером 2х2 м и общей площадью 4 кв. м.

Особенности рельефа участка обследования и значительной степени его хозяйственного освоения позволили провести археологические разведывательные работы в восточной части участка обследования.

Размеры шурфа – 2х2 м, общая площадь 4 кв. м. Он расположен в восточной части участка обследования, в 90 м на восток от жилого дома по адресу улица Двинская, д. 8. Шурф ориентирован по направлению север–юг.

Уровень дневной поверхности в месте закладки шурфа составил 13,66-13,68 м по БС. Дневная поверхность представляет собой относительно ровную площадку, покрытую луговой травой. После снятия слоя дерна мощностью 0,08-0,1 м была обнаружена пачка слоя переотложенного серо-жёлтого суглинка мощностью до 0,5-0,55 м, представляющего собой материковый выкид, образовавшийся не позднее 5 лет назад в результате откопки котлована под очистные сооружения. Сооружения расположены к востоку от границы участка, процесс строительных работ и пятно разъезженного материкового грунта визуально фиксируются по спутниковому снимку Google.

На уровне 13,05-13,00 м по БС на всей поверхности шурфа была обнаружена погребенная почва мощностью 0,2-0,25 м, состоящая из растительного слоя луговой травы и черной гумусированной супеси – пахоты. После снятия слоя погребенной

почвы на уровне 12,76-12,78 м был зачищен материковый слой – серо-желтый суглинок.

Дно шурфа по материк зафиксировано на отметках 12,6-12,7 м по БС. В северо-западном углу шурфа с уровня зачистки материковой поверхности был выполнен контрольный прокоп, подтвердивший однородность и стерильность слоя.

Стратиграфия, в связи с ее характерностью и типичностью в рамках данного шурфа, может быть описана по его северному борту:

1. Дерн, мощность до 0,1 м;
2. Переотложенный серо-желтый суглинок – материковый выкид, мощность до 0,55 м;
3. Погребенная почва (черная гумусированная супесь), мощность до 0,25 м;
4. Материк – серо-желтый суглинок.

Каких-либо артефактов и исторических конструкций в границах шурфа обнаружено не было. После завершения работ поверхность на месте Шурфа № 1 была восстановлена.

Таким образом, в результате работ в границах шурфа №1, расположенного на территории участка обследования площадью 0,76 Га (кадастровый номер: 78:40:0008501:10820), были выявлены насыпные грунты мощностью 0,5 м, представленные переотложенным материковым выкидом, который перекрывал погребенную почву – дерн и пахотный слой поля сельскохозяйственного назначения.

В результате проведенного археологического обследования земельного участка по объекту: «Здание магазина со встроенными помещениями ресторана» по адресу: местоположение установлено относительно ориентира, расположенного в границах участка. Ориентир Российская Федерация, Санкт-Петербург. Почтовый адрес ориентира: Санкт-Петербург, кадастровый номер: 78:40:0008501:10820» зафиксировано отсутствие остатков наземных древних сооружений, артефактов, имеющих историко-культурную ценность, культурного слоя или иных следов пребывания здесь человека в древности, которые можно было бы отнести к объектам археологического наследия. Результаты проведенных в рамках государственной историко-культурной экспертизы археологических полевых работ отражены в полном научно-техническом отчете (Прил. 3).

Обоснования вывода экспертизы

1. В соответствии с заключением уполномоченного органа охраны объектов культурного наследия (письмо Комитета по государственному контролю, использованию и охране памятников истории и культуры Правительства Санкт-Петербурга № 01-43-5923/24-0-1 от 18 марта 2024 г.) земельный участок по объекту: «Здание магазина со встроенными помещениями ресторана» расположенном на земельном участке по адресу: Местоположение: Местоположение установлено относительно ориентира, расположенного в границах участка. Ориентир Российская Федерация, Санкт-Петербург. Почтовый адрес ориентира: Санкт-Петербург, кадастровый номер: 78:40:0008501:10820 расположен **вне зон охраны объектов культурного наследия.**

В пределах границ вышеуказанного земельного участка **отсутствуют** объекты (выявленные объекты) культурного наследия; объекты культурного наследия, включенные в Единый государственный реестр объектов культурного наследия (памятников истории и культуры) народов Российской Федерации, а также защитная зона объектов культурного наследия. К границам участка непосредственно **не примыкают** объекты (выявленные объекты) культурного наследия

Согласно приказу Минкультуры России от 30.10.2020 № 1295 (ред. от 19.10.2022) «Об утверждении предмета охраны, границ территории и требований к градостроительным регламентам в границах территории исторического поселения федерального значения город Санкт-Петербург» участок расположен **вне границ** территории исторического поселения.

КГИОП **не располагает** сведениями о наличии либо отсутствии объектов, обладающих признаками объектов культурного наследия, на рассматриваемом земельном участке. В связи с этим, а также в соответствии с требованиями ст. Федерального закона № 73-ФЗ от 25.06.2002 г. «Об объектах культурного наследия (памятниках истории и культуры) народов Российской Федерации», земельный участок является объектом государственной историко-культурной экспертизы.

2. Согласно проведенным историко-архивным исследованиям на территории земельного участка по объекту: «Здание магазина со встроенными помещениями ресторана» по адресу: местоположение установлено относительно ориентира, расположенного в границах участка. Ориентир Российская Федерация, Санкт-Петербург. Почтовый адрес ориентира: Санкт-Петербург, кадастровый номер: 78:40:0008501:10820» объекты, которые можно было бы отнести к объектам археологического наследия, **отсутствуют.**

3. В соответствии со статьей 45-1 Федерального закона от 25.06.2002 №73-ФЗ «Об объектах культурного наследия (памятниках истории и культуры) народов Российской Федерации» на территории земельного участка по объекту: «Здание

магазина со встроенными помещениями ресторана» по адресу: местоположение установлено относительно ориентира, расположенного в границах участка. Ориентир Российская Федерация, Санкт-Петербург. Почтовый адрес ориентира: Санкт-Петербург, кадастровый номер: 78:40:0008501:10820» проведены археологические полевые работы в форме археологической разведки. Работы выполнены в соответствии с методическими указаниями и требованиями «Положения о порядке проведения археологических полевых работ и составления научной отчетной документации», утвержденного постановлением Бюро Отделения историко-филологических наук Российской академии наук № 15 от 12 апреля 2023 г. и иных нормативно-правовых актов в сфере охраны объектов культурного наследия и хорошо документированы. Результаты обследования отражены в полном научно-техническом отчете. В ходе проведенных в рамках государственной историко-культурной экспертизы археологических полевых работ объектов археологического наследия **не обнаружено**.

4. Представленные материалы исчерпывающие и доказывают археологическую изученность земельного участка по объекту: «Здание магазина со встроенными помещениями ресторана» по адресу: местоположение установлено относительно ориентира, расположенного в границах участка. Ориентир Российская Федерация, Санкт-Петербург. Почтовый адрес ориентира: Санкт-Петербург, кадастровый номер: 78:40:0008501:10820».

Вывод экспертизы

Экспертом сделан вывод о возможности (положительное заключение) проведения земляных, строительных, мелиоративных и (или) хозяйственных работ, предусмотренных статьей 25 Лесного кодекса Российской Федерации работ по использованию лесов и иных работ на земельном участке по объекту: «Здание магазина со встроенными помещениями ресторана» по адресу: местоположение установлено относительно ориентира, расположенного в границах участка. Ориентир Российская Федерация, Санкт-Петербург. Почтовый адрес ориентира: Санкт-Петербург, кадастровый номер: 78:40:0008501:10820» в связи с отсутствием выявленных объектов археологического наследия на указанном земельном участке, подлежащем воздействию земляных, строительных, мелиоративных и (или) хозяйственных работ, предусмотренных статьей 25 Лесного кодекса Российской Федерации работ по использованию лесов и иных работ.

Перечень приложений к экспертизе:

- Приложение 1* Копия Технического задания к договору № 38/03/2024 от 14 марта 2024 года.
- Приложение 2* Копия письма Комитета по государственному контролю, использованию и охране памятников истории и культуры Правительства Санкт-Петербурга № 01-43-5923/24-0-1 от 18 марта 2024 г.
- Приложение 3* Копия Полного научно-технического отчета о выполнении научно-исследовательских археологических работ в виде историко-культурного научного археологического обследования (разведки) с целью проведения государственной историко-культурной экспертизы земельного участка по объекту: «Здание магазина со встроенными помещениями ресторана» по адресу: местоположение установлено относительно ориентира, расположенного в границах участка. Ориентир Российская Федерация, Санкт-Петербург. Почтовый адрес ориентира: Санкт-Петербург, кадастровый номер: 78:40:0008501:10820», выполненного Центром спасательной археологии ИИМК РАН.
- Приложение 4* Схема расположения земельного участка на кадастровой карте территории.
- Приложение 5* Копия градостроительного плана земельного участка № РФ-78-1-05-000-2023-1021-0.
- Приложение 6* Копия Выписки из Единого государственного реестра недвижимости об объекте недвижимости № КУВИ-001/2023-183576834 от 11.08.2023.
- Приложение 7* Копия справки № 14102/33 – 125.5-20 от 06.05.2024 г.
- Приложение 8* Копия доверенности № 14102/33-161.5-845 от 29 декабря 2023 г.
- Приложение 9* Сведения об экспертах.
- Приложение 10* Выдержки из приказа № 2252 от 27.07.2023 г. «Об утверждении статуса аттестованного эксперта по проведению государственной историко-культурной экспертизы».
- Приложение 11* Выдержки из приказа № 1537 от 17.09.2021 г. «Об утверждении статуса аттестованного эксперта по проведению государственной историко-культурной экспертизы».
- Приложение 12* Выдержки из приказа № 1668 от 11.10.2021 г. «Об утверждении статуса аттестованного эксперта по проведению государственной историко-культурной экспертизы».

Приложение 13 Выдержки из приказа № 235 от 01.03.2022 г. «Об утверждении статуса аттестованного эксперта».

Эксперт Субботин А.В.

Руководитель археологических исследований Соловьева Н.Ф.

«06» мая 2024 г.

Документ подписан усиленными квалифицированными электронными подписями в соответствии с п. 22 Положения о Государственной историко-культурной экспертизе, утвержденного постановлением Правительства от 15 июля 2009 г. № 569.

Акт экспертизы оформлен в соответствии с требованиями Федерального закона от 04.08.2023 № 457-ФЗ «О внесении изменений в отдельные законодательные акты Российской Федерации» и подписан УКЭП с использованием машиночитаемой доверенности.

Приложение 1

**Копия Технического задания к договору № 38/03/2024 от
14 марта 2024 года**

Приложение №1
к Договору № 238/003/2024
от 14 января 2024 г.

ТЕХНИЧЕСКОЕ ЗАДАНИЕ

на проведение научно-исследовательских работ в виде археологических разведок и подготовку акта государственной историко-культурной экспертизы земельного участка по объекту: «Здание магазина со встроенными помещениями ресторана» по адресу: местоположение установлено относительно ориентира, расположенного в границах участка. Ориентир Российская Федерация, Санкт-Петербург. Почтовый адрес ориентира: Санкт-Петербург, кадастровый номер: 78:40:0008501:10820

1. Общие положения

- 1.1. Наименование Работ: проведение научно-исследовательских работ в виде археологических разведок и подготовку акта государственной историко-культурной экспертизы земельного участка по объекту: «Здание магазина со встроенными помещениями ресторана» по адресу: местоположение установлено относительно ориентира, расположенного в границах участка. Ориентир Российская Федерация, Санкт-Петербург. Почтовый адрес ориентира: Санкт-Петербург, кадастровый номер: 78:40:0008501:10820
- 1.2. Заказчик: ООО «Ритейл Парк»
- 1.3. Исполнитель: ИИМК РАН
- 1.4. Стадия работ: проектная.
- 1.5. Район исследования: Санкт-Петербург, Красносельский район.
- 1.6. Основание выполнения работ: письмо Комитета по государственному контролю, использованию и охране памятников истории и культуры №01-43-1932/24-0-1 от 31.01.2024.
- 1.7. Площадь земельного участка: 0,76 Га.

2. Объект экспертизы: земельный участок по объекту: «Здание магазина со встроенными помещениями ресторана» по адресу: местоположение установлено относительно ориентира, расположенного в границах участка. Ориентир Российская Федерация, Санкт-Петербург. Почтовый адрес ориентира: Санкт-Петербург, кадастровый номер: 78:40:0008501:10820.

3. Основная нормативно-техническая документация

- 3.1. Федеральный закон РФ "Об объектах культурного наследия (памятниках истории и культуры) народов Российской Федерации" от 25 июня 2002 года N 73-ФЗ.
- 3.2. Федеральный закон №7-ФЗ от 10.01.2002 г «Об охране окружающей среды».
- 3.3. Постановление Правительства РФ от 12.09.2015 N 972 "Об утверждении Положения о зонах охраны объектов культурного наследия (памятников истории и культуры) народов Российской Федерации и о признании утратившими силу отдельных положений нормативных правовых актов Правительства Российской Федерации";
- 3.4. Постановление Правительства РФ от 15.07.2009 г. № 569 «Об утверждении Положения о государственной историко-культурной экспертизе»;
- 3.5. Положение о порядке проведения археологических полевых работ и составления научной отчетной документации (утверждено постановлением Бюро Отделения историко-филологических наук Российской академии наук от 12 апреля 2023 г. №15).

4. Состав работ

Первый этап:

- 4.1 Получение разрешения (открытый лист) на право проведения археологических работ.

Заказчик

Исполнитель

4.2. Архивно-библиографические исследования, составление исторической справки и создание ситуационного плана.

4.2.1. Проведение архивных исследований, касающихся сведений о наличии археологических памятников в обследуемой зоне.

4.2.2. Визуальное обследование участка исследований.

4.2.3. Составление краткой исторической справки.

4.3. Археологическое обследование участка:

4.3.1. Выявление памятников археологии на основании наличия подъемного материала, особенностей рельефа и иных данных.

4.3.2. Привязка обнаруженных памятников к территории застройки.

4.3.3. Описание ландшафтной характеристики расположения обнаруженных памятников и фиксируемых нарушений поверхности объекта.

4.3.4. Разбивка археологических шурфов - 1 шурф.

4.3.5. Фотофиксация в процессе подготовки к закладке шурфов.

4.3.6. Выборка культурных напластований из шурфов по слоям, с трехмерной фиксацией находок на плане шурфа.

4.3.7. Выявление археологического материала в культурном слое.

4.3.8. Изучение культурного слоя в процессе закладки шурфов с зачисткой профилей для получения вертикальных разрезов.

4.3.9. Фотофиксация процесса работ, отдельных находок и скоплений материала in situ.

4.3.10. Фото- и графо- фиксация профилей стенок шурфов и обнаруженных ям.

4.3.11. Отбор археологического материала из заполнения ям и сооружений, полевая консервация вещевого материала.

4.3.12. Вычерчивание профилей шурфов, текстуальное описание стратиграфии, культурного слоя, материка и иных объектов в шурфах.

4.3.13. Ведение полевой документации.

4.4. Камеральные работы.

4.4.1. Очистка или мытье находок, при необходимости оперативная первичная консервация предметов из разрушающихся материалов

4.4.2. Статистическая обработка массовых находок. Шифровка находок.

4.4.3. Составление полевых описей индивидуальных и массовых находок.

4.4.4. Зарисовка находок.

4.4.5. Фотографирование находок.

При необходимости:

4.4.6. Определение остеологического материала и отбор образцов в коллекцию

4.4.7. Определение зерен и семян.

4.4.8. Определение пород образцов древесины.

4.4.9. Дендрохронологический и радиоуглеродный анализ образцов.

4.4.10. Атрибуция нумизматических находок.

4.4.11. Атрибуция воинских и других знаков.

4.4.12. Эпиграфический анализ находок с надписями.

4.4.13. Атрибуция изделий с клеймами изготовителей.

4.5. Подготовка коллекций к передаче на постоянное хранение в Государственный музейный фонд

4.6. Написание полного научно-технического отчёта.

4.7. Уведомление об окончании первого этапа.

Второй этап:

4.8. Подготовка акта государственной историко-культурной экспертизы земельного участка.

4.9. Передача акта государственной историко-культурной экспертизы в региональный орган охраны объектов культурного наследия.

5. Отчетная документация.

5.1. Полный научно-технический отчет в 1 экземпляре на электронном носителе;
Акт государственной историко-культурной экспертизы земельного участка в 1 экземпляре на электронном носителе;

копия сопроводительного письма в региональный орган охраны объектов культурного наследия о передаче акта государственной историко-культурной экспертизы в 1 экземпляре на бумажном носителе.

5.2. Отчетная документация предоставляется в электронном видах в формате Adobe Acrobat (*.pdf).

6. Требования к выполнению работ.

6.1. Отчетная документация должна соответствовать требованиям Положения о порядке проведения археологических полевых работ и составления научной отчетной документации (утверждено постановлением Бюро Отделения историко-филологических наук Российской академии наук от 12 апреля 2023 г. №15) и Положения о государственной историко-культурной экспертизе (утв. Постановлением Правительства №569 от 15 июля 2009 г.)

Генеральный директор ООО «Рисерч Парк»

Директор Центра спасательной археологии
ИИМК РАН

М.П.

И.Ф. Соловьева/

М.П.

Приложение 2

**Копия письма Комитета по государственному контролю,
использованию и охране памятников истории и культуры
Правительства Санкт-Петербурга № 01-43-5923/24-0-1 от
18 марта 2024 г**



ПРАВИТЕЛЬСТВО САНКТ-ПЕТЕРБУРГА

КОМИТЕТ ПО ГОСУДАРСТВЕННОМУ
КОНТРОЛЮ, ИСПОЛЬЗОВАНИЮ
И ОХРАНЕ ПАМЯТНИКОВ
ИСТОРИИ И КУЛЬТУРЫ
(КГИОП)

ул. Зодчего Росси, д. 1-3, лит. А, Санкт-Петербург, 191023
Тел. (812) 417-43-03, факс (812) 710-42-45
E-mail: kgiop@gov.spb.ru
<https://www.gov.spb.ru>, <http://kgiop.ru/>

Генеральный директору
ООО «ГТО»
Алещенко В.Д.

eco@progto.ru

№01-43-5923/24-0-1 от 18.03.2024

№ 01-43-5923/24-0-0 от 15.03.2024

На № 218 от 13.03.2024

В ответ на Ваше обращение КГИОП сообщает, что земельный участок по объекту: **«Здание магазина со встроенными помещениями ресторана»** расположенном на земельном участке по адресу: **Местоположение: Местоположение установлено относительно ориентира, расположенного в границах участка. Ориентир Российская Федерация, Санкт-Петербург. Почтовый адрес ориентира: Санкт-Петербург, кадастровый номер: 78:40:0008501:10820** (согласно приложенной к запросу схеме) расположен в границах:

– вне зон охраны объектов культурного наследия.

Закон Санкт-Петербурга от 19.01.2009 № 820-7 (в редакции, вступившей в силу 16.04.2023) "О границах объединенных зон охраны объектов культурного наследия, расположенных на территории Санкт-Петербурга, режимах использования земель и требованиях к градостроительным регламентам в границах указанных зон".

В пределах границ вышеуказанного земельного участка отсутствуют объекты (выявленные объекты) культурного наследия; объекты культурного наследия, включенные в Единый государственный реестр объектов культурного наследия (памятников истории и культуры) народов Российской Федерации, а также защитная зона объектов культурного наследия.

К границам участка непосредственно не примыкают объекты (выявленные объекты) культурного наследия.

Согласно приказу Минкультуры России от 30.10.2020 № 1295 (ред. от 19.10.2022) «Об утверждении предмета охраны, границ территории и требований к градостроительным регламентам в границах территории исторического поселения федерального значения город Санкт-Петербург» (далее – историческое поселение), участок расположен вне границ территории исторического поселения.

КГИОП не располагает сведениями о наличии либо отсутствии объектов, обладающих признаками объектов культурного наследия, на рассматриваемом земельном участке. В связи с этим, а также в соответствии с требованиями ст.


30 Федерального закона № 73-ФЗ от²⁹ 25.06.2002 г. «Об объектах культурного наследия (памятниках истории и культуры) народов Российской Федерации», земельный участок является объектом государственной историко-культурной экспертизы.

Дополнительно сообщаем, что в соответствии с пп. (а) п. 2 постановления Правительства Российской Федерации от 30.12.2023 № 2418 «Об особенностях порядка определения наличия или отсутствия объектов, обладающих признаками объекта археологического наследия, на территориях, подлежащих воздействию изыскательских, земляных, строительных, мелиоративных, хозяйственных работ, указанных в статье 30 федерального закона «Об объектах культурного наследия (памятниках истории и культуры) народов Российской Федерации» работ по использованию лесов и иных работ» государственная историко-культурная экспертиза земельного участка не проводится в случае выполнения:

- земляных работ, связанных с прокладкой инженерных коммуникаций в существующих каналах, тоннелях и коммуникационных коллекторах;
- земляных работ, связанных с реконструкцией и капитальным ремонтом автомобильных дорог первой и второй категорий в границах их полосы отвода;
- земляных работ, выполняемых в границах существующих фундаментов и опор зданий, строений и сооружений.

Данное письмо носит информативный характер и не является разрешением на производство работ.

**Начальник Управления
государственного реестра
объектов культурного
наследия**



П.О. Яковлев

Приложение 3

Копия Полного научно-технического отчета о выполнении научно-исследовательских археологических работ в виде историко-культурного научного археологического обследования (разведки) с целью проведения государственной историко-культурной экспертизы земельного участка по объекту: «Здание магазина со встроенными помещениями ресторана» по адресу: местоположение установлено относительно ориентира, расположенного в границах участка. Ориентир Российская Федерация, Санкт-Петербург. Почтовый адрес ориентира: Санкт-Петербург, кадастровый номер: 78:40:0008501:10820», выполненного Центром спасательной археологии ИИМК РАН



ФЕДЕРАЛЬНОЕ ГОСУДАРСТВЕННОЕ БЮДЖЕТНОЕ УЧРЕЖДЕНИЕ НАУКИ
ИНСТИТУТ ИСТОРИИ МАТЕРИАЛЬНОЙ КУЛЬТУРЫ
РОССИЙСКОЙ АКАДЕМИИ НАУК (ИИМК РАН)

Экз. _____

Заказчик – ООО «Ритейл Парк»

ПОЛНЫЙ НАУ. НО-ТЕХНИЧЕСКИЙ ОТЧЕТ

Историко-культурное научное археологическое обследование (разведки) с целью проведения государственной историко-культурной экспертизы земельного участка по объекту: «Здание магазина со встроенными помещениями ресторана» по адресу: местоположение установлено относительно ориентира, расположенного в границах участка. Ориентир Российская Федерация, Санкт-Петербург. Почтовый адрес ориентира: Санкт-Петербург, кадастровый номер: 78:40:0008501:10820»

38/03/2024-ИИМК РАН-2024-ТО

Отв. исполнитель к.и.н. Н. Ф. Соловьева

Инд. № подл.	Подпись и дата	Взам. инв. №

Санкт-Петербург
2024

Российская академия наук
ИНСТИТУТ ИСТОРИИ МАТЕРИАЛЬНОЙ КУЛЬТУРЫ
(ИИМК РАН)

УДК: 902.21(470.23-25)
ББК: 63.4(2)
Инв.№ _____

Гриф. _____
Экз. _____

УТВЕРЖДАЮ:
Директор Центра спасательной
археологии ИИМК РАН
Н.Ф. Соловьёва
« 05 » _____ 2024 г.

ПОЛНЫЙ НАУЧНО-ТЕХНИЧЕСКИЙ ОТЧЕТ

ИСТОРИКО-КУЛЬТУРНОЕ НАУЧНОЕ АРХЕОЛОГИЧЕСКОЕ
ОБСЛЕДОВАНИЕ (РАЗВЕДКИ) С ЦЕЛЬЮ ПРОВЕДЕНИЯ
ГОСУДАРСТВЕННОЙ ИСТОРИКО-КУЛЬТУРНОЙ ЭКСПЕРТИЗЫ
ЗЕМЕЛЬНОГО УЧАСТКА ПО ОБЪЕКТУ: «ЗДАНИЕ МАГАЗИНА СО
ВСТРОЕННЫМИ ПОМЕЩЕНИЯМИ РЕСТОРАНА» ПО АДРЕСУ:
МЕСТОПОЛОЖЕНИЕ УСТАНОВЛЕНО ОТНОСИТЕЛЬНО ОРИЕНТИРА,
РАСПОЛОЖЕННОГО В ГРАНИЦАХ УЧАСТКА. ОРИЕНТИР РОССИЙСКАЯ
ФЕДЕРАЦИЯ, САНКТ-ПЕТЕРБУРГ. ПОЧТОВЫЙ АДРЕС ОРИЕНТИРА:
САНКТ-ПЕТЕРБУРГ, КАДАСТРОВЫЙ НОМЕР: 78:40:0008501:10820»

38/03/2024-ИИМК РАН-2024-ТО

Объект по адресу: г. Санкт-Петербург, Красносельский район
Основание: Договор № 38/03/2024 от 14 марта 2024 года
Заказчик: ООО «Ритейл Парк»
Исполнитель: ИИМК РАН

Отв. исполнитель _____ к.и.н. Н.Ф. Соловьёва

Санкт-Петербург
2024

Подп. и дата
Взам. инв. №
Инв. № дубл.
Подп. и дата
Инв. № подл.

Обозначение	Наименование	Примечание
38/03/2024-ИИМК РАН-2024-ТО-С	Содержание тома	стр. 7
38/03/2024-ИИМК РАН-2024-ТО-Т	Том 1. Полный научно-технический отчет по результатам выполнения археологических исследований. Текстовая часть.	стр. 3-39
38/03/2024-ИИМК РАН-2024-ТО-Г	Том 1. Полный научно-технический отчет по результатам выполнения археологических исследований. Графическая часть.	стр.40-60

Изн. № дубл.	Изн. № инв. №	Подп. и дата	38/03/2024-ИИМК РАН-2024-ТО-С					
			Лит	Изм.	№ докум.	Подп.	Дата	
Изн. № подл.	Разраб.	Соловьева Н.Ф.		05.04	Полный научно-технический отчет	Лит	Лист	Листов
	Пров.	Субботин А.В.		05.04			2	63
	Утв.	Соловьева Н.Ф.		05.04		ИИМК РАН		

СПИСОК ИСПОЛНИТЕЛЕЙ

Руководитель работ



Н. Ф. Соловьева, к.и.н.

Заместитель руководителя,

м.н.с.

К. С. Роплкар (ведение
полевого дневника,
фотографическая
фиксация, подготовка
иллюстративного материала,
подготовка исторической
справки и картографического
материала)

Сотрудники:

лаборант

А. Г. Раззак

лаборант

А. А. Кадыгров

Инв. № подл.	Подп. и дата	Инв. № дубл.	Взам. инв. №	Подп. и дата	Ли	Изм.	№ докум.	Подп.	Дата	38/03/2024-ИИМК РАН-2024-ТО-Т	Лист
											3

35
АННОТАЦИЯ

Наименование организации, проводившей полевые работы: Институт истории материальной культуры Российской Академии наук (ИИМК РАН).

ФИО держателя Открытого листа: Соловьева Наталья Федоровна.

Номер Открытого листа: № 5822-2023 от 6 декабря 2023 года, срок действия Открытого листа – с 6 декабря 2023 года по 1 ноября 2024 года (приложение А).

Полное название отчета, количество томов, листов: Историко-культурное научное археологическое обследование (разведки) с целью проведения государственной историко-культурной экспертизы земельного участка по объекту: «Здание магазина со встроенными помещениями ресторана» по адресу: местоположение установлено относительно ориентира, расположенного в границах участка. Ориентир Российская Федерация, Санкт-Петербург. Почтовый адрес ориентира: Санкт-Петербург, кадастровый номер: 78:40:0008501:10820». – Санкт-Петербург: ЦСА ИИМК РАН, 2024. – 63 л.

Отчет состоит из 1 тома, включающего: 39 стр. текста, 37 рис., 18 источников, 2 приложения.

Ключевые слова: Санкт-Петербург, Красносельский район, Проспект Ветеранов, Сергиево, шурф, археологические полевые работы (археологическая разведка).

Сроки и место проведения археологических полевых работ: март 2024 года, г. Санкт-Петербург, Красносельский район, земельный участок с кадастровым номером: 78:40:0008501:10820.

Основание для проведения археологических полевых работ: договор № 38/03/2024 от 14 марта 2024 года, заключенный между ООО «Ритейл Парк» и ИИМК РАН.

Размер обследованного земельного участка, количество заложенных разведочных шурфов. Площадь обследуемого земельного участка – 0,76 Га. В

Подп. и дата	
Взам. инв. №	
Инв. № дубл.	
Подп. и дата	
Инв. № подл.	

Ли	Изм.	№ докум.	Подп.	Дата

38/03/2024-ИИМК РАН-2024-ТО-Т

ходе полевых археологических работ произведен натурный осмотр участка, заложен 1 археологический шурф размерами 2х2 м, общей площадью 4 кв. м. Археологические объекты в границах исследуемой территории не выявлены.

Обоснование количества заложенных археологических шурфов.

Согласно «Положению о порядке проведения археологических полевых работ и составления научной отчетной документации» (утверждено постановлением Бюро Отделения историко-филологических наук Российской академии наук от «12» апреля 2023 г. № 15), предварительная оценка количества закладываемых шурфов проводится из расчета:

- не менее одного шурфа на площади до 1 га при обследовании земельных участков, отведенных под строительство и обустройство площадных хозяйственных объектов;

- не менее одного шурфа на протяжении до 1 км при обследовании земельных участков, отведенных под строительство и обустройство линейных хозяйственных объектов.

Количество шурфов определяется с таким расчетом, чтобы обеспечить выявление всех объектов археологического наследия в границах обследуемых земельных участков. При этом шурфы могут располагаться на обследуемой площади неравномерно. Их количество необходимо увеличивать на всех частях земельных участков, перспективных для обнаружения объектов археологического наследия.

В границах территорий площадного объекта был заложен 1 археологический шурф (размер шурфа – 2х2 м).

Краткая научная информация о результатах проведенных археологических полевых работ: в результате проведенных историко-архивных исследований в границах земельного участка по объекту: «Здание магазина со встроенными помещениями ресторана» по адресу: местоположение установлено относительно ориентира, расположенного в границах участка.

Подп. и дата
Взам. инв. №
Инв. № дубл.
Подп. и дата
Инв. № подл.

Ли	Изм.	№ докум.	Подп.	Дата

Ориентир Российская Федерация, Санкт-Петербург. Почтовый адрес ориентира: Санкт-Петербург, кадастровый номер: 78:40:0008501:10820» объекты культурного наследия, включенные в Единый Государственный реестр памятников истории культуры Российской Федерации, **отсутствуют**. В ходе работ объектов культурного (археологического) наследия **не выявлено**.

Инв. № подл.	Подп. и дата				
	Взам. инв. №				
Инв. № дубл.	Подп. и дата				
	Инв. № подл.				
38/03/2024-ИИМК РАН-2024-ТО-Т					
Ли	Изм.	№ докум.	Подп.	Дата	Лист 6

СОДЕРЖАНИЕ

НОРМАТИВНО-ПРАВОВАЯ БАЗА	8
ОПРЕДЕЛЕНИЯ И СОКРАЩЕНИЯ	10
ВВЕДЕНИЕ	12
1. ИСТОРИЧЕСКАЯ СПРАВКА	15
1.1. Топонимика района исследования	15
1.2. История освоения и развития территории обследования	15
1.3. Анализ картографического материала	20
2. ФИЗИКО-ГЕОГРАФИЧЕСКАЯ ХАРАКТЕРИСТИКА РАЙОНА РАБОТ	22
3. МЕТОДИКА ПОЛЕВЫХ ИССЛЕДОВАНИЙ	26
4. ПОЛЕВЫЕ ИССЛЕДОВАНИЯ	29
4.1. Общее описание территории	29
4.2. Археологические исследования	30
ЗАКЛЮЧЕНИЕ	32
СПИСОК ИСТОЧНИКОВ И ЛИТЕРАТУРЫ	34
СПИСОК ИЛЛЮСТРАЦИЙ	36
АЛЬБОМ ИЛЛЮСТРАЦИЙ	39
ПРИЛОЖЕНИЕ А. КОПИЯ ОТКРЫТОГО ЛИСТА	61
ПРИЛОЖЕНИЕ Б. КОПИЯ ПИСЬМА КГИОП	62

Име. № подл.	Име. № дубл.	Взам. инв. №	Подп. и дата	38/03/2024-ИИМК РАН-2024-ТО-С							
				Лит	Изм.	№ докум.	Подп.	Дата			
				Разраб.	Соловьева Н.Ф.	<i>[Подпись]</i>	05.04	Полный научно-технический отчет	Лит	Лист	Листов
				Пров.	Субботин А.В.	<i>[Подпись]</i>	05.04			7	63
				Утв.	Соловьева Н.Ф.	<i>[Подпись]</i>	05.04			ИИМК РАН	

НОРМАТИВНО-ПРАВОВАЯ БАЗА

Настоящие исследования проводились во исполнение требований ст. 28 Федерального закона № 73-ФЗ от 25 июня 2002 года «Об объектах культурного наследия (памятниках истории и культуры) народов Российской Федерации» на основании следующих нормативно-правовых актов:

1. Федеральный Закон РФ "Об объектах культурного наследия (памятниках истории и культуры) народов Российской Федерации" от 25 июня 2002 года № 73-ФЗ;

2. Федеральный Закон РФ "Об охране окружающей природной среды" от 10.01.2002 № 7-ФЗ;

3. Положение о порядке проведения археологических полевых работ и составления научной отчетной документации, по форме утвержденного постановлением бюро Отделения историко-филологических наук Российской академии наук № 15 от 12 апреля 2023 г.;

4. Положение о едином государственном реестре объектов культурного наследия (памятников истории и культуры) народов Российской Федерации (утверждено приказом Министерства культуры РФ от 03.12.2011 № 954);

5. Положение о государственной историко-культурной экспертизе (утверждено Постановлением Правительства Российской Федерации от 15.07.2009 № 569);

6. Правила выдачи, приостановления и прекращения действия разрешений (Открытых листов) на проведение работ по выявлению и изучению объектов археологического наследия, включая работы, имеющие целью поиск и изъятие археологических предметов (утв. Постановлением Правительства РФ №1893 от 24 октября 2022 г.)

7. Методика определения границ территорий объектов археологического наследия (рекомендована письмом Министерства культуры Российской Федерации от 27.01.2012 № 12-01-39/05-АБ);

8. Закон Санкт-Петербурга о границах зон охраны объектов культурного наследия на территории Санкт-Петербурга и режимах использования земель в

Подп. и дата						38/03/2024-ИИМК РАН-2024-ТО-Т	Лист 8
Взам. инв. №							
Инв. № дубл.							
Подп. и дата							
Инв. № подл.							
	Ли	Изм.	№ докум.	Подп.	Дата		

границах указанных зон и о внесении изменений в закон Санкт-Петербурга «О генеральном плане Санкт-Петербурга и границах зон охраны объектов культурного наследия на территории Санкт-Петербурга» от 19 января 2009 года N 820-7.

Инв. № подл.	Подп. и дата				
	Взам. инв. №				
Инв. № дубл.	Подп. и дата				
	Инв. № подл.				
38/03/2024-ИИМК РАН-2024-ТО-Т					
Ли	Изм.	№ докум.	Подп.	Дата	Лист
					9

ОПРЕДЕЛЕНИЯ И СОКРАЩЕНИЯ

В настоящем научно-техническом отчёте применяются следующие термины с соответствующими определениями:

археологические разведки – проведение на поверхности земли или под водой научных исследований, направленных на поиски объектов археологического наследия или собственно на объектах археологического наследия, без осуществления земляных работ либо с осуществлением локальных земляных работ с общей площадью не более 20 м² на каждом объекте археологического наследия с исследованием культурного слоя путем заложения шурфов или без таковых, в том числе с полным или частичным изъятием археологических предметов в целях выявления объектов археологического наследия, уточнения сведений о них и (или) планирования мероприятий по обеспечению их сохранности;

культурный слой – слой в земле или под водой, содержащий следы существования человека, время возникновения которых превышает сто лет и включающий археологические предметы;

поврежденный культурный слой – культурный слой, нарушенный, перемещенный, переотложенный в результате природных процессов либо антропогенного воздействия последних ста лет;

техногенный грунт (слой) – грунт, измененный, перемещенный или образованный в результате инженерно-хозяйственной деятельности человека последних ста лет;

объект археологического наследия – частично или полностью скрытые в земле или под водой следы существования человека в прошлых эпохах (включая все связанные с такими следами археологические предметы и культурные слои), основным или одним из основных источников информации о которых являются археологические раскопки или находки;

археологические предметы – движимые вещи, основным или одним из основных источников информации о которых независимо от обстоятельств их

Инв. № подл.	Подп. и дата					
	Инв. № дубл.	Взам. инв. №				
		Подп. и дата				
	Инв. № подл.					
	Подп. и дата					
Ли	Изм.	№ докум.	Подп.	Дата	38/03/2024-ИИМК РАН-2024-ТО-Т	
					Лист 10	

обнаружения являются археологические раскопки или находки, в том числе предметы, обнаруженные в результате таких раскопок или находок;

археологический шурф – вид локальных земляных работ в рамках археологических разведок, локальное вскрытие грунта, прямоугольное или квадратное в плане, площадь которого может варьироваться от 1 до 20 кв. м;

разрешение (открытый лист) – документ, выдаваемый федеральным органом охраны объектов культурного наследия на основании заключения Российской академии наук и подтверждающий право на проведение одного из видов археологических полевых работ (археологических разведок, археологических раскопок, археологических наблюдений);

Используемые сокращения:

БС – Балтийская система высот 1977 г.

ИА РАН – Институт археологии Российской академии наук

ИИМК РАН – Институт истории материальной культуры Российской академии наук

ЛОИА – Ленинградское отделение Института археологии

МАЭ РАН – Музей антропологии и этнографии Российской академии наук

МИА – Материалы и исследования по археологии СССР

ОАН – Объект археологического наследия

ОКН – Объект культурного наследия

С, В, Ю, З – Север, восток, юг, запад

ФЗ – Федеральный Закон

Инд. № подл.	Подп. и дата					
	Инд. № дубл.	Взам. инв. №				
		Подп. и дата				
	Инд. № подл.					
Ли	Изм.	№ докум.	Подп.	Дата	38/03/2024-ИИМК РАН-2024-ТО-Т	
						Лист 11

ВВЕДЕНИЕ

В марте 2024 года археологической экспедицией Центра спасательной археологии ИИМК РАН было произведено историко-культурное научное археологическое обследование (разведки) с целью проведения государственной историко-культурной экспертизы земельного участка по объекту: «Здание магазина со встроенными помещениями ресторана» по адресу: местоположение установлено относительно ориентира, расположенного в границах участка. Ориентир Российская Федерация, Санкт-Петербург. Почтовый адрес ориентира: Санкт-Петербург, кадастровый номер: 78:40:0008501:10820» (рис. 1–3).

Площадь обследуемого земельного участка – 0,76 Га.

Работы осуществлялись на основании договора № 38/03/2024 от 14 марта 2024 года, заключенного между ИИМК РАН и ООО «Ритейл Парк», а также на основании Открытого листа № 5822-2023, выданного Министерством культуры РФ 6 декабря 2023 года на имя к.и.н. Соловьевой Натальи Федоровны на право проведения археологических полевых работ на земельных участках в Адмиралтейском, Василеостровском, Выборгском, Калининском, Кировском, Колпинском, Красногвардейском, Красносельском, Кронштадтском, Курортном, Московском, Невском, Петроградском, Петродворцовом, Приморском, Пушкинском, Фрунзенском и Центральном районах г. Санкт-Петербурга. Срок действия Открытого листа: с 6 декабря 2023 года по 1 ноября 2024 года (приложение А).

В соответствии с письмом КГИОП № 01-43-5923/24-0-1 от 18 марта 2024 г. (приложение Б) земельный участок по объекту: «Здание магазина со встроенными помещениями ресторана» расположенном на земельном участке по адресу: Местоположение: Местоположение установлено относительно ориентира, расположенного в границах участка. Ориентир Российская Федерация, Санкт-Петербург. Почтовый адрес ориентира: Санкт-Петербург, кадастровый номер: 78:40:0008501:10820 расположен **вне зон охраны объектов культурного наследия.**

38/03/2024-ИИМК РАН-2024-ТО-Т

Лист

12

Подп. и дата
Взам. инв. №
Инв. № дубл.
Подп. и дата
Инв. № подл.

Ли	Изм.	№ докум.	Подп.	Дата

В пределах границ вышеуказанного земельного участка **отсутствуют** объекты (выявленные объекты) культурного наследия; объекты культурного наследия, включенные в Единый государственный реестр объектов культурного наследия (памятников истории и культуры) народов Российской Федерации, а также защитная зона объектов культурного наследия. К границам участка непосредственно **не примыкают** объекты (выявленные объекты) культурного наследия

Согласно приказу Минкультуры России от 30.10.2020 № 1295 (ред. от 19.10.2022) «Об утверждении предмета охраны, границ территории и требований к градостроительным регламентам в границах территории исторического поселения федерального значения город Санкт-Петербург» участок расположен **вне границ** территории исторического поселения.

КГИОП **не располагает** сведениями о наличии либо отсутствии объектов, обладающих признаками объектов культурного наследия, на рассматриваемом земельном участке. В связи с этим, а также в соответствии с требованиями ст. Федерального закона № 73-ФЗ от 25.06.2002 г. «Об объектах культурного наследия (памятниках истории и культуры) народов Российской Федерации», земельный участок является объектом государственной историко-культурной экспертизы.

Цель проведения работ на участке обследования – определение наличия или отсутствия объектов культурного, в том числе и археологического, наследия, включенных в реестр, выявленных объектов культурного наследия, либо объектов, обладающих признаками объекта культурного наследия, на обследуемом земельном участке.

Задача археологических исследований на участке обследования заключалась в выявлении, фиксации и исследовании остатков археологических (исторических) памятников, культурных слоев, конструкций и сооружений, массовых и индивидуальных находок путем визуального обследования и заложения разведывательных археологических шурфов (археологические разведки).

38/03/2024-ИИМК РАН-2024-ТО-Т

Лист

13

Подп. и дата
Взам. инв. №
Инв. № дубл.
Подп. и дата
Инв. № подл.

Ли	Изм.	№ докум.	Подп.	Дата

До начала полевых археологических работ была собрана историко-библиографическая информация, подготовлен комплект исторических карт с нанесенными на них границами участка обследования, иллюстративный материал (рис. 4-14).

В ходе полевых археологических работ, с целью выявления культурного слоя, на территории обследования произведен натурный осмотр участка (рис. 15-26), заложен 1 археологический шурф размерами 2х2 м и общей площадью 4 кв. м (рис. 27-37). Объем проведенных земляных работ является достаточным.

В ходе работ в границах шурфа №1 были выявлены насыпные грунты XXI в., перекрывавшие погребенную почву – дерн и пахотный слой поля сельскохозяйственного назначения.

Инв. № подл.	Подп. и дата				
	Взам. инв. №				
	Инв. № дубл.				
	Подп. и дата				
38/03/2024-ИИМК РАН-2024-ТО-Т					Лист
Ли	Изм.	№ докум.	Подп.	Дата	14

1. ИСТОРИЧЕСКАЯ СПРАВКА

Обследуемый земельный участок находится в западной части Красносельского района г. Санкт-Петербурга, муниципальный округ Сосновая Поляна, территория Новосергиево, кадастровый номер ЗУ: 78:40:0008501:10820 (рис. 1-3).

1.1. Топонимика района исследования

Красносельский район – административно-территориальная единица на юго-западе Санкт-Петербурга.

Территория Сосновой Поляны исторически застраивалась с южной стороны Петергофского шоссе (Петергофской дороги). Участок расположен на западной границе исторической территории Сосновая Поляна, с юго-западной стороны граничит с исторической территорией Сергиево.

Проспект Ветеранов – один из крупнейших проспектов в Кировском и Красносельском районах Санкт-Петербурга. Проходит от улицы Зины Портновой и улицы Подводника Кузьмина до проспекта Будённого.

1.2. История освоения и развития территории обследования

Заселение рассматриваемой территории происходило, вероятно, уже в каменном веке, сразу после схода ледника. Наиболее ранние упоминания единичных находок, относящихся к каменному веку и эпохе раннего металла, для южного берега Финского залива к востоку от р. Нарвы принадлежат А. А. Иностранцеву и А. С. Уварову. В работе Н. Н. Гуриной отмечена находка древнего челна в р-не пос. Стрельна (Гурина, 1961, с.532). А. С. Уваров в своей монографии описывает находку желобчатого долота в дер. Усть-Рудицы, каменного топора с просверленным отверстием в дер. Воропелево, шлифованного шила в с. Ижора близ Павловска и нескольких кремневых наконечников стрел в с. Московская Славянка и Кузьмино близ Царского села. В целом, ввиду слабой изученности территории для большей части южного берега восточной части Финского залива случайные находки остаются единственным свидетельством существования здесь археологических памятников. Отсутствие на этой территории известных памятников каменного века и эпохи раннего

38/03/2024-ИИМК РАН-2024-ТО-Т

Лист

15

Подп. и дата
Взам. инв. №
Инв. № дубл.
Подп. и дата
Инв. № подл.

Ли	Изм.	№ докум.	Подп.	Дата

металла (9-3 тыс. до н. э.) можно объяснить тем, что изучение окрестностей Санкт-Петербурга носило крайне ограниченный характер. В условиях отсутствия на этих землях видимых археологических памятников – курганов и городищ, известных в сопредельных регионах, здесь вплоть до настоящего времени не проводилось систематических исследований (Сорокин, 2007). В то же время, основание Санкт-Петербурга и развитие его агломерации привело к стиранию следов проживания здесь людей в древности. Можно предполагать, что и в каменном веке и эпоху раннего металла эта территория была довольно слабо заселена. И действительно, район Ижорского плато отличается отсутствием крупных водоемов (Исаченко, 2004; Пежемский, 2016), необходимых для жизни населения в каменном веке (Герасимов и др., 2010; Нордквист и др., 2015). В то же время, дерново-карбонатные почвы Ижорского плато очень плодородны (Исаченко, 2004; Стасюк, 2012; Пежемский, 2016). Поэтому с широким распространением производящего хозяйства, особенно, земледелия, здесь стало появляться оседлое население. В эпоху бронзы и раннего железа на рассматриваемой территории, в северо-восточной части Ижорского плато, находок известно немного (Сорокин, 2007).

Наиболее ранние письменные исторические источники, связанные с исследуемым регионом, относятся к эпохе средневековья. В IX-X вв. на территории лесной зоны Восточной Европы происходит расселение славян (Сорокин, 2007). В X в. на земли Ижорского плато начинает распространяться власть Новгородской боярской республики в составе Древнерусского государства. Южное побережье Финского залива и Ижорское плато входило в состав Водской земли, подвластной Великому Новгороду (Тихомиров, 1905; Насонов, 1951. С. 120–121; Куза, 1975. С. 180; Рябинин, 2001. С. 11–13).

После присоединения Новгорода к Москве в конце XV – начале XVI в. представителями новой администрации была произведена полная перепись вновь присоединенных земель. Изучение сохранившихся писцовых книг позволяет проследить заселение обследуемого региона. С XII в. эти земли

Инд. № подл.	Подп. и дата
Инд. № дубл.	Взам. инв. №
Инд. № инв.	Подп. и дата
Инд. № инв.	Подп. и дата

Ли	Изм.	№ докум.	Подп.	Дата

входили в состав Водской пятины Великого Новгорода, а в 1617 г., по Столбовскому миру, перешли к Швеции.

К 1670-м годам окончательно складывается система финских хуторов, значительное число которых основано финскими крестьянами, переселившимися сюда из шведской Финляндии, из областей Саволакс и Эуряпя.

Вся территория современного Красносельского района является местами достаточно плотного заселения на картах допетровского времени – часть бывшего Дудергофского погоста (Дудергофский погост был образован в XVII веке из бывшего Дудоровского Введенского погоста Водской пятины). Здесь соединялись две важные дороги: Нарвский тракт, идущий от невских берегов в сторону Нарвы, и приморская дорога, проходившая вдоль берега Финского залива у подножья берегового уступа. Этот геологический уступ, бывший несколько тысяч лет назад берегом древнего Литоринового моря, сформировал ландшафтную композицию будущей Петергофской дороги, которая прокладывалась по указу Петра I в первой четверти XVIII века по трассе старой приморской дороги (Деконская Н. В., 2017. С. 12).

Петергофское шоссе

Дорога, связывающая поселения, расположенные по южному побережью Финского залива и называемая с первой четверти XVIII столетия – Петергофской, существовала и в допетровское время. Шведские карты XVII века фиксировали существовавшую здесь магистраль. Однако расцвет дороги начинается, несомненно, с петровской эпохи. Именно в это время она стала важным транспортным звеном для передвижения в Кронштадт и для связи строящейся столицы с парадными летними приморскими дворцами императора. Стремясь облагородить переезд из Петербурга в парадную летнюю резиденцию, Петр Великий повелел раздать участки вдоль Петергофской дороги своим приближенным и представителям видных дворянских фамилий, переселенных, нередко насильно, в новую столицу. Всего в то время вдоль дороги появилось около девяти десятков дач. И среди них – дачи Нарышкиных, Воронцовых, Вяземских, Чичериных, Трубецких и многих других известных родов. И на этом

Инд. № подл.	Подп. и дата	Инд. № дубл.	Взам. инв. №	Подп. и дата	Ли	Изм.	№ докум.	Подп.	Дата	38/03/2024-ИИМК РАН-2024-ТО-Т	Лист
											17

блестящем фоне выделялись три основных дворцово-парковых комплекса – Петровские Стрельна и Петергоф и Меншиковский Ораниенбаум. И весь этот огромный уникальный организм, состоящий из господских домов, парков, прекрасных фруктовых садов, слился в единый ансамбль, протянувшийся от тогдашней границы Петербурга – Старо-Калинкина Моста до Красной Горки, вдоль всего побережья Финского залива.

В Екатерининское время, в 80-х годах XVIII столетия, сама дорога, до того времени располагавшаяся у подножия естественной террасы, была поднята на нее и пошла верхом, где ныне и сохраняется. Несколько позже, в середине XIX столетия, появилась и прогулочная приморская дорога, соединявшая Стрельну и Петергоф.

Исторический район Сосновая Поляна

Сосновая Поляна отделяется от Лигово зеленой полосой, идущей вдоль улицы Добровольцев, и речкой Ивановкой. Южной границей служит линия Балтийской железной дороги. В юго-западной части Сосновой Поляны сохранился естественный зеленый массив – большая сосновая роща, которой район обязан своим названием.

Когда-то в этих краях, у платформы Балтийской железной дороги, находился дачный поселок Сосновка, или Сосновая Поляна. Здесь находились загородные усадьбы с живописными парками:

- усадьба А. Г. Демидова «Литания»,
- усадьба П. Г. Демидова,
- дача Протасовых,
- усадьба Новознаменка, построенная Антонио Ринальди для Воронцова,
- дача Миниха,
- дачи Ласунского-Вильегорских и др.

В предреволюционное время местность стала пользоваться популярностью у дачников, которые жили здесь не только летом, но и круглый год. К середине XX века сформировался небольшой дачный поселок (в основном деревянные

Инд. № подл.	Подп. и дата					
	Инд. № дубл.	Взам. инв. №				
		Инд. № инв.				
	Инд. № подл.	Подп. и дата				
Инд. № инв.						
38/03/2024-ИИМК РАН-2024-ТО-Т					Лист	
Ли	Изм.	№ докум.	Подп.	Дата	18	

застройки), который был практически полностью уничтожен во время Великой Отечественной войны.

В районе современной ул. Пионерстроя находился совхоз «Пролетарский Труд».

Во время войны Сосновая Поляна оказалась на переднем крае битвы за Ленинград. Сюда дошли немецкие войска. Сосновый бор был вырублен на перекрытия для блиндажей, окрестные поля изрыты окопами и заминированы.

После окончания войны в районе началось строительство частных домов и деревянных бараков для рабочих Кировского завода, Красного Треугольника. Практически все они (за исключением некоторых) были разрушены или сожжены в 70-х - 90-х годах XX века.

В конце XX–начале XXI вв. на исследуемой территории находились сельскохозяйственные поля совхоза «Предпортовый». Речь идет о территории между проспектом Буденного, Санкт-Петербургом и Петергофским шоссе, Сосновой Поляной, Балтийской железнодорожной линией и Сергиевом. Исторически северо-западная часть этой местности входила в состав Сергиевской слободы, а в советское время здесь построили поселок совхоза «Предпортовый». В настоящее время здесь ведется активное жилое строительство.

Исторический район Сергиево

Посёлок Сергиево получил своё имя от расположенной неподалёку Приморской Свято-Троицкой Сергиевой пустыни. Обитель в честь преподобного Сергия Радонежского была основана у Финского залива во второй четверти XVIII века. До революции путь паломников в монастырь начинался у железнодорожной платформы Сергиево, от станции до монастыря по линии современного проспекта Будённого (тогда Монастырский проспект) действовала конно-железная дорога.

В 1918 году посёлок Сергиево был объединён с посёлком Александрово, новый населённый пункт получил название в честь члена президиума ВЦИК, комиссара по делам печати, пропаганды и агитации Володарского, члена

38/03/2024-ИИМК РАН-2024-ТО-Т

Лист

19

Подп. и дата
Взам. инв. №
Инв. № дубл.
Подп. и дата
Инв. № подл.

Ли	Изм.	№ докум.	Подп.	Дата

Петроградского комитета РСДРП(б), члена президиума ВЦИК, агитатора, основателя «Красной газеты», убитого эсерами.

1.3. Анализ картографического материала

В ходе работ были проанализированы картографические материалы XVII – XX веков, характеризующие состояние исследуемого участка в разные эпохи.

Одной из наиболее ранних подробных карт местности бедующего Санкт-Петербурга является карта бывших губерний Иван-Города, Яма, Копорья и Нэтеборга, составленная штабс-капитаном Бергенгеймом в 1827 году, по материалам шведских архивов и отражающая ситуацию на 1676 год (рис. 4). На карте отражены населенные пункты и основные дороги того времени. Трасса обследования расположена на незаселенной территории, в 1,6 км на юг от Петергофской дороги, вдоль которой расположены населенные пункты.

Карта 1727 года – «Карта Ингерманландии», составлена на основе шведских картографических документов и карты А. Шхонбека, с добавлением новой российской топографической съемки (рис. 5). На карте размечены участки вдоль Петергофского шоссе с указанием распределенных под освоение. Территория обследования расположена на одном из участков. Подобная ситуация изображена на карте 1792 г. (рис. 6).

На топографической карте 1810 г. и на карте Ф.Ф. Шуберта – трехверстовке Санкт-Петербургской губернии 1831 года, участок производства работ и окружающая территория представлены в лесном массиве, пересеченном сетью мелиоративных канав, к северу расположены усадебные участки (рис. 7-8).

На Военно-топографической карте С.-Петербургской губернии Ф.Ф. Шуберта 1855 года и топографической карте 1870-1890 гг. участок обследования также расположен на неосвоенной территории, на краю лесного массива, с запада от которого располагались сельскохозяйственные поля и указаны отдельные строения, принадлежавшие соседней Сергиевке (рис. 9-10).

На картах и планах Санкт-Петербурга конца XIX- начала XX вв. исследуемая территория расположена на землях сельскохозяйственного

Ивл. № подл.	Подп. и дата	Ивл. № дубл.	Взам. ивл. №	Подп. и дата	Ли	Изм.	№ докум.	Подп.	Дата	38/03/2024-ИИМК РАН-2024-ТО-Т	Лист
	Ивл. № подл.										20

назначения. Подобная картографическая ситуация сохраняется до начала XXI (рис. 11-14).

Основные выводы по разделу «Историческая справка»:

Можно выделить ряд особенностей, связанных с освоением и последующим развитием участка обследования:

1. Общий контекст исторического развития Приневья до основания Санкт-Петербурга;
2. Расположение в непосредственной близости к Петергофскому шоссе (Петергофской дороге/ Петергофской перспективе) и связанные с ними группы памятников;
3. Послевоенное развитие – возникновение и функционирование совхоза «Предпортовый», современное жилищным строительством.

Таким образом, на основании исторической справки, можно сделать следующие выводы:

- Территория обследования находилась вне зоны активного хозяйственного освоения вплоть до настоящего времени – анализ картографического материала показывает отсутствие на участке строений вплоть до начала XXI века.
- В непосредственной близости от участка располагались торговые пути, существовавшие с периода не позднее заката Средневековья.
- Вблизи территории обследования с начала XVIII века располагались многочисленные дворянские усадьбы, участок производства работ мог использоваться в сельскохозяйственных или рекреационных целях.
- Вероятны значительные изменения рельефа в ходе строительных работ начала XXI века.

Инд. № подл.	Подп. и дата					
	Взам. инв. №					
	Инд. № дубл.					
	Подп. и дата					
	Инд. № подл.					
Ли	Изм.	№ докум.	Подп.	Дата	38/03/2024-ИИМК РАН-2024-ТО-Т	Лист 21

2. ФИЗИКО-ГЕОГРАФИЧЕСКАЯ ХАРАКТЕРИСТИКА РАЙОНА РАБОТ

Санкт-Петербург расположен на северо-западе России, в пределах Приневской низменности, на прилегающем к устью реки Невы побережье Невской губы Финского залива и на многочисленных островах Невской дельты. Площадь территории города – 1439 кв. км, из них территория высокоплотной, почти сплошной застройки составляет 650 кв. км.

Климат Петербурга умеренный, переходный от умеренно-континентального к умеренно-морскому. Такой тип климата объясняется географическим положением и атмосферной циркуляцией характерной для Ленинградской области. Это обуславливается сравнительно небольшим количеством поступающего на земную поверхность и в атмосферу солнечного тепла.

Из-за небольшого количества солнечного тепла влага испаряется медленно. За год в Санкт-Петербурге бывает в среднем 62 солнечных дня. Поэтому, на протяжении большей части года преобладают дни с облачной, пасмурной погодой, рассеянным освещением. В городе наблюдаются так называемые Белые ночи, наступающие 25-26 мая, когда солнце опускается за горизонт не более чем на 9°, и вечерние сумерки практически сливаются с утренними. Заканчиваются белые ночи 16-17 июля. В общей сложности продолжительность белых ночей более 50 дней.

Для города характерна частая смена воздушных масс, обусловленная в значительной степени циклонической деятельностью. Летом преобладают западные и северо-западные ветры, зимой западные и юго-западные.

Общая протяжённость всех водотоков на территории Санкт-Петербурга достигает 282 км, а их водная поверхность составляет около 7 % всей площади. За время существования Санкт-Петербурга гидрологическая сеть города претерпела существенные изменения. Строительство города в низком болотистом месте потребовало сооружения каналов и прудов для осушения. Вынутая при этом земля использовалась для повышения поверхности. В конце

38/03/2024-ИИМК РАН-2024-ТО-Т

Лист

22

Инва. № подл.	Подп. и дата
Инва. № дубл.	Взам. инв. №
Инва. № дубл.	Подп. и дата
Инва. № подл.	Подп. и дата

Ли	Изм.	№ докум.	Подп.	Дата

XIX века дельта Невы состояла из 48 рек и каналов, образующих 101 остров. С течением времени по мере строительства города многие водоёмы теряли своё первоначальное значение, загрязнялись и засыпались. В XX веке в результате засыпки каналов, проток и рукавов число островов сократилось до 42-х.

Основная водная магистраль города – река Нева, которая впадает в Невскую губу Финского залива, относящегося к Балтийскому морю. Наиболее значительны рукава дельты: Большая и Малая Нева, Большая, Средняя и Малая Невки, Фонтанка, Мойка, Екатерингофка, Крестовка, Карповка, Ждановка, Смоленка, Пряжка, Кронверкский пролив; каналы – Морской канал, Обводный канал, канал Грибоедова, Крюков канал. Основные притоки Невы в черте города: слева – Ижора, Славянка, Мурзинка, справа – Охта, Чёрная речка. Крупнейшие острова в дельте Невы: Васильевский, Петроградский, Крестовский, Декабристов; крупнейший остров в Финском заливе – Котлин. Значительная часть территории Санкт-Петербурга расположена на высотах, не превышающих 1,2–3 м над уровнем моря. Эти районы города подвержены опасности наводнений, связанных главным образом с ветровым нагоном вод в восточной части Финского залива.

Через водные объекты города перекинута около 800 мостов, в том числе 218 пешеходных.

Зелёные насаждения Санкт-Петербурга и пригородов вместе с водной поверхностью занимают около 40 % городской территории. Общая площадь зелёных насаждений превышает 31 тысячу га, в их числе 68 парков, 166 садов, 730 скверов, 232 бульвара, 750 озеленённых улиц. Парки города расположены в различных ландшафтных условиях: на нижней и верхней террасах побережья Финского залива (парки Стрельны, Петергофа и Ломоносова), моренной равнине (парки города Пушкина), камовых Холмах (Шуваловский парк, Осинвая Роща). Основу ряда парков составляют естественные леса, до сих пор сохранившие свой породный состав (Сосновка, Удельный парк). На окраинах города сохранились лесные массивы, оставшиеся от подзоны южной тайги: Юнтоловский заказник,

Интв. № подл.	Подп. и дата
Интв. № дубл.	Взам. инв. №
Подп. и дата	

Ли	Изм.	№ докум.	Подп.	Дата

Ржевский лесопарк, лесные островки вдоль реки Охты, Таллинского шоссе, между рекой Невой и железной дорогой на Москву.

Климат умеренный и влажный, переходный от морского к континентальному. Продолжительность дня меняется от 5 часов 51 минуты 22 декабря до 18 часов 50 минут 22 июня. Для города характерна частая смена воздушных масс, обусловленная деятельностью циклонов, которые проходят вдоль Финского залива, что приводит к большой изменчивости погоды, особенно осенью и зимой. Зима умеренно мягкая, с преобладанием умеренно морозной, преимущественно облачной погоды. Снежный покров устанавливается во второй половине ноября и держится до середины апреля. Весна поздняя и затяжная. Лето умеренно тёплое, со сменой солнечных и дождливых дней. Осень пасмурная и туманная. Осадков около 650 мм в год, преимущественно в июне-августе. Средняя годовая относительная влажность воздуха около 80%, наибольшая в декабре (90%). Летом преобладают западные и северо-западные ветры, зимой западные и юго-западные. Климат Сестрорецка близок климату расположенного рядом Санкт-Петербурга. Финский залив, несмотря на мелководность, оказывает некоторое влияние на температурный; режим территории. Летом, особенно в августе – сентябре, средняя температура воздуха здесь немного выше, чем в Санкт-Петербурге (на 0,5–0,8°), а зимой – ниже (на 0,5–0,6°). Несколько сильнее на побережье и ветры.

Большая часть территории покрыта хвойными лесами (сосновые и еловые) с примесью широколиственных пород и низинными болотами. Преобладают песчаные, на озёрных и аллювиальных песках - поверхностно-подзолистые в сочетании с торфянисто-подзолисто-глеевыми почвы.

Обследуемый участок находится на территории Красносельского района г. Санкт-Петербурга, на юго-западе Санкт-Петербурга (рис. 1).

В геоморфологическом отношении территория расположена в пределах Приневской низины. Абсолютные отметки дневной поверхности на изучаемом участке изменяются 13,7-13,9 м.

Инв. № подл.	Подп. и дата				
	Взам. инв. №				
	Инв. № дубл.				
	Подп. и дата				
Инв. № подл.					38/03/2024-ИИМК РАН-2024-ТО-Т
Ли	Изм.	№ докум.	Подп.	Дата	Лист 24

Климат исследуемого участка переходный от морского к континентальному, с преобладающими свойствами морского. Зима умеренно холодная с частыми оттепелями, снежный покров неустойчив.

Лето нежаркое, короткое, влажное. Весна и осень продолжительные. Средняя годовая температура воздуха $5,6^{\circ}\text{C}$, наиболее холодным месяцем в году со среднемесячной температурой минус $6,5^{\circ}\text{C}$ является январь, наиболее теплым – июль – плюс $23,2^{\circ}\text{C}$. Продолжительность безморозного периода 156 дней.

Среднее годовое количество осадков составляет 694 мм. В теплый период года выпадает 64% осадков, в холодный – 36%. Число дней в году с осадками в среднем 194. Снежный покров появляется в среднем 1 ноября, становится устойчивым 6 декабря, разрушается 31 марта, окончательно сходит 15 апреля. Средняя высота снежного покрова 33 см, наибольшая 61 см.

Большое значение в формировании климата имеет ветровой режим. Преобладающими в году являются ветры западного, юго-западного и южного направлений. Повторяемость их меняется от сезона к сезону. Так, зимой и осенью преобладают юго-западные, а весной и летом – западные ветры. Среднегодовая скорость ветра – 3,0 м/с. В холодный период года ветры сильнее, в теплый - они ослабевают. Сильные ветры (до 15 м/с) бывают редко, 8-10 дней в году, в основном зимой.

Территория характеризуется умеренным избыточно-влажным климатом с неустойчивым режимом погоды. В гидрогеологическом отношении участок характеризуется наличием грунтовых вод типа верховодки и грунтовых вод со свободной поверхностью.

Подп. и дата
Взам. инв. №
Инв. № дубл.
Подп. и дата
Инв. № подл.

Ли	Изм.	№ докум.	Подп.	Дата
----	------	----------	-------	------

3. МЕТОДИКА ПОЛЕВЫХ ИССЛЕДОВАНИЙ

В рамках работ по проведению научного обследования (археологическая разведка) земельного участка по объекту: «Здание магазина со встроенными помещениями ресторана» по адресу: местоположение установлено относительно ориентира, расположенного в границах участка. Ориентир Российская Федерация, Санкт-Петербург. Почтовый адрес ориентира: Санкт-Петербург, кадастровый номер: 78:40:0008501:10820» проводилось визуальное обследование объекта и закладка археологических шурфов (рис. 15-26, рис. 27-37).

Полевые археологические исследования проводились в соответствии с методическими указаниями и требованиями «Положения о порядке проведения археологических полевых работ и составления научной отчетной документации», утвержденного постановлением Бюро Отделения историко-филологических наук Российской академии наук № 15 от 12 апреля 2023 г.

Основная задача проведения археологических исследований на площади планируемого строительства и окружающей территории заключалась в выявлении и фиксации археологических (исторических) памятников, культурных слоев, конструкций и сооружений, сборе и исследовании археологического материала.

Полевые работы включали в себя:

- визуальный осмотр указанной в договоре территории, поиск подъемного материала;
- описание исследуемой территории и ее фотофиксация;
- разбивку археологических шурфов;
- привязка археологических шурфов к ситуационному плану исследуемой территории;
- выборку культурных напластований из шурфов по слоям;
- выявление и изучение археологического материала по слоям;
- фотофиксацию процесса работ;
- фотофиксацию стенок и планиграфии шурфов;

38/03/2024-ИИМК РАН-2024-ТО-Т

Лист

26

Инва. № подл.	Подп. и дата
Инва. № дубл.	Взам. инв. №
Инва. № подл.	Подп. и дата
Инва. № подл.	Подп. и дата

Ли	Изм.	№ докум.	Подп.	Дата

- описание ландшафтной характеристики обнаруженных объектов и фиксация их современного состояния;
- ведение полевой документации;
- рекультивацию шурфов.

Применялся стандартный набор методов, используемых при археологических разведках: предварительные архивно-библиографические изыскания, визуальный осмотр местности, осмотр обнажений культурного слоя, поиск подъемного материала, шурфовка. Натурные полевые исследования проводились в виде осуществления пеших маршрутов на территории земельного участка. Вся исследуемая площадь была разбита на неравные квадраты со сторонами не более 20 метров и пройдена пешими маршрутами по линии сетки квадратов. В ходе проведения обследования проводилась фотофиксация территории (рис. 2, рис. 15-26).

При прохождении маршрутов с целью обнаружения выходов культурного слоя и артефактов осматривались встречающиеся обнажения грунта естественного и антропогенного происхождения. На перспективных для обнаружения памятников археологии участках производилась закладка шурфов, ориентированного по сторонам света, направленного на поиск культурного слоя и древних артефактов. Количество и место расположения шурфов было обусловлено геоморфологическим состоянием местности и степенью освоенности обследуемой территории, и определялось с таким расчетом, чтобы обеспечить полное выявление и определение границ всех объектов археологического наследия, попадающих в пределы обследуемых земельных участков, с учетом существующих методических рекомендаций 1 шурф на 1 га (при обследовании площадных земельных участков). Шурфы закладывались на перспективных для обнаружения памятников археологии местах, исключая хозяйственно-освоенные участки трассы. В ходе работ был заложен 1 разведывательный шурф размерами 2x2 м общей площадью 4 кв. м. Разборка грунта в процессе шурфовки производилась вручную по стратиграфическим слоям с разнородными культурными прослойками и соответствующим им

Инв. № подл.	Подп. и дата					
	Инв. № дубл.	Взам. инв. №				
		Подп. и дата				
	Инв. № подл.					
Ли	Изм.	№ докум.	Подп.	Дата	38/03/2024-ИИМК РАН-2024-ТО-Т	
						Лист 27

общим планиграфическим горизонтам фиксации. Для выявления структуры плотных поверхностей и удаления грунта в стесненных условиях при расчистке использовались щетки, кисти и совки. Глубина шурфа включала всю толщу напластований до материка. Все разведочные шурфы, документировались, в том числе фотографически, и фиксировались дневниковыми записями.

Для картирования рекогносцировочных шурфов, выявленных объектов и общевидовых фотографий ландшафтной ситуации использованы имеющиеся в распоряжении экспедиции растровые карты масштаба 1:50000 и 1:100000 в формате JPG, а также топографический план масштаба 1:500 в формате DWG, предоставленный заказчиком. Выноска шурфа и дальнейшая привязка исследуемых объектов к современной топографической основе производилась от пунктов Государственной геодезической сети (ГГС) с помощью электронного тахеометра Leica TS06 (система координат – местная: МСК-1964 Санкт-Петербург; система высот – Балтийская). Основные этапы работ фиксировались с помощью цифровой фотокамеры Sony с разрешением не менее 12 Мрх. Для указания масштаба и ориентации по сторонам света при фотографировании использовался набор телескопических реек длиной 2-4 м с сантиметровыми делениями, двухцветная стрелка «север». Все высотные отметки на планах и разрезах представлены в Балтийской системе высот (далее БС). После окончания разведочных работ шурф был рекультивирован, что подтверждается фотографически.

Инв. № подл	Подп. и дата				
	Взам. инв. №				
	Инв. № дубл.				
	Подп. и дата				
38/03/2024-ИИМК РАН-2024-ТО-Т					
Ли	Изм.	№ докум.	Подп.	Дата	Лист 28

4. ПОЛЕВЫЕ ИССЛЕДОВАНИЯ

4.1. Общее описание территории

Земельный участок, на котором проходило историко-культурное научное археологическое обследование (разведки) расположен по адресу: местоположение установлено относительно ориентира, расположенного в границах участка. Ориентир Российская Федерация, Санкт-Петербург. Почтовый адрес ориентира: Санкт-Петербург, кадастровый номер: 78:40:0008501:10820». Площадь участка обследования составляет 0,76 га (рис. 1-3).

Участок обследования имеет форму многоугольника, он расположен в 76 м на юг от ТРК «Сквер» (адрес: проспект Ветеранов, д. 167, к. 1), в 30 м на восток от жилого дома по адресу: проспект Ветеранов, д. 164. С северной границы участка проходит проезжая часть проспекта Ветеранов, с запада – автомобильный проезд вдоль жилого дома, восточная граница участка частично примыкает к забору очистных сооружений, с юга расположена автомобильная парковка (рис 1-3).

При визуальном обследовании территории было зафиксировано, что участок работ свободен от застройки. Наблюдаются остатки заросших, заплывших ям, края густо поросли рогозом, в них наблюдается стоячая вода. Ямы и канавы, вероятнее всего, образовались в результате строительных и земляных работ. Поверхность участка частично разъезжена, частично – подтоплена в результате весеннего таяния снегов. Поверхность территории земельного участка частично поросла луговой травой и мелкими кустарниками. По территории участка организован стихийный выгул домашних животных (рис. 15-26).

Рельеф без значительных перепадов. Высотные отметки участка обследования в среднем составляют 13,5-13,7 м по Балтийской системе высот (БС) (рис. 3).

При проведении археологических исследований в границах отведенного земельного участка был заложен 1 разведывательный археологический шурф размером 2х2 м и общей площадью 4 кв. м.

Подп. и дата
Взам. инв. №
Инв. № дубл.
Подп. и дата
Инв. № подл.

Ли	Изм.	№ докум.	Подп.	Дата

38/03/2024-ИИМК РАН-2024-ТО-Т

Лист

29

Особенности рельефа участка обследования и значительной степени его хозяйственного освоения позволили провести археологические разведывательные работы в восточной части участка обследования (рис. 2-3).

4.2. Археологические исследования

Шурф № 1 (рис. 27-37)

Координаты шурфа 1 (МСК-1964 Санкт-Петербург):

	N	E
1	82964.17	102610.28
2	82964.17	102612.28
3	82962.17	102612.28
4	82962.17	102610.28

Размеры шурфа – 2х2 м, общая площадь 4 кв. м. Он расположен в восточной части участка обследования, в 90 м на восток от жилого дома по адресу улица Двинская, д. 8. Шурф ориентирован по направлению север–юг.

Уровень дневной поверхности в месте закладки шурфа составил 13,66-13,68 м по БС. Дневная поверхность представляет собой относительно ровную площадку, покрытую луговой травой (рис. 27-28). После снятия слоя дерна мощностью 0,08-0,1 м была обнаружена пачка слоя переотложенного серо-жёлтого суглинка мощностью до 0,5-0,55 м, представляющего собой материковый выкид, образовавшийся не позднее 5 лет назад в результате откопки котлована под очистные сооружения. Сооружения расположены к востоку от границы участка, процесс строительных работ и пятно разъезженного материкового грунта визуально фиксируются по спутниковому снимку Google (рис. 2).

На уровне 13,05-13,00 м по БС на всей поверхности шурфа была обнаружена погребенная почва мощностью 0,2-0,25 м, состоящая из растительного слоя луговой травы и черной гумусированной супеси – пахоты. После снятия слоя погребенной почвы на уровне 12,76-12,78 м был зачищен материковый слой – серо-желтый суглинок.

Инва. № подл.	Подп. и дата
Инва. № дубл.	Взам. инв. №
Инва. № подл.	Подп. и дата
Инва. № подл.	Подп. и дата

Ли	Изм.	№ докум.	Подп.	Дата

Дно шурфа по матерiku зафиксировано на отметках 12,6-12,7 м по БС. В северо-западном углу шурфа с уровня зачистки материковой поверхности был выполнен контрольный прокоп, подтвердивший однородность и стерильность слоя (рис. 30-31, рис. 36).

Стратиграфия, в связи с ее характерностью и типичностью в рамках данного шурфа, может быть описана по его северному борту (рис. 32-35):

1. Дерн, мощность до 0,1 м;
2. Переотложенный серо-желтый суглинок – материковый выкид, мощность до 0,55 м;
3. Погребенная почва (черная гумусированная супесь), мощность до 0,25 м;
4. Материк – серо-желтый суглинок.

Каких-либо артефактов и исторических конструкций в границах шурфа обнаружено не было. После завершения работ поверхность на месте Шурфа № 1 была восстановлена (рис. 37).

Таким образом, в результате работ в границах шурфа №1, расположенного на территории участка обследования площадью 0,76 Га (кадастровый номер: 78:40:0008501:10820), были выявлены насыпные грунты мощностью 0,5 м, представленные переотложенным материковым выкидом, который перекрывал погребенную почву – дерн и пахотный слой поля сельскохозяйственного назначения.

Инв. № подл.	Подп. и дата					
	Взам. инв. №					
	Инв. № дубл.					
	Подп. и дата					
Инв. № подл.						
Ли	Изм.	№ докум.	Подп.	Дата	38/03/2024-ИИМК РАН-2024-ТО-Т	Лист
						31

ЗАКЛЮЧЕНИЕ

В ходе выполнения научно-исследовательских археологических работ в виде историко-культурного научного археологического обследования (археологические разведки) с целью проведения государственной историко-культурной экспертизы земельного участка по объекту: «Здание магазина со встроенными помещениями ресторана» по адресу: местоположение установлено относительно ориентира, расположенного в границах участка. Ориентир Российская Федерация, Санкт-Петербург. Почтовый адрес ориентира: Санкт-Петербург, кадастровый номер: 78:40:0008501:10820» в марте 2024 года были проведены следующие работы:

1. Составление исторической справки по результатам архивно-библиографических и научных изысканий, анализа картографического материала;
2. Обследование участка полосы землеотвода площадью 0,76 Га;
3. В рамках визуального обследования была произведена фотофиксация современного состояния объекта и окружающей территории;
4. В ходе проведения археологического обследования был заложен 1 археологический шурф размерами 2х2 м общей площадью 4 кв. м.

В границах шурфа №1 были выявлены насыпные грунты XXI в., перекрывавшие погребенную почву – дерн и пахотный слой поля сельскохозяйственного назначения. Каких-либо артефактов и исторических конструкций в границах шурфа обнаружено не было.

Таким образом, на территории земельного участка по объекту: «Здание магазина со встроенными помещениями ресторана» по адресу: местоположение установлено относительно ориентира, расположенного в границах участка. Ориентир Российская Федерация, Санкт-Петербург. Почтовый адрес ориентира: Санкт-Петербург, кадастровый номер: 78:40:0008501:10820» объекты культурного наследия, включенные в Единый Государственный реестр памятников истории культуры Российской Федерации, отсутствуют. В ходе работы объектов культурного (археологического) наследия не выявлено.

38/03/2024-ИИМК РАН-2024-ТО-Т


Лист

32

Инд. № подл.
Подп. и дата
Инд. № дубл.
Взам. инв. №
Подп. и дата
Инд. № подл.

Ли	Изм.	№ докум.	Подп.	Дата

Объекты, обладающие признаками объекта культурного наследия, отсутствуют.
Значимый культурный слой не зафиксирован.



Н. Ф. Соловьева, к.и.н.

Инв. № подл.	Подп. и дата				Инв. № дубл.	Взам. инв. №	Подп. и дата	Лист
	Подп. и дата							
Ли	Изм.	№ докум.	Подп.	Дата	38/03/2024-ИИМК РАН-2024-ТО-Т			33

СПИСОК ИСТОЧНИКОВ И ЛИТЕРАТУРЫ

1. Зуев Г. Нарвская застава. На перепутье трех веков. М, 2004.
2. Герасимов Д.В., Крийска А., Лисицын С.Н. Освоение побережья Финского залива Балтийского моря в каменном веке // Материалы III Северного археологического конгресса. Екатеринбург. Ханты-Мансийск. "ИздатНаукСервис". 2010.
3. Глезеров С.Е. Исторические районы Петербурга от А до Я. М, 2013.
4. Горбатенко С.Б. Петергофская дорога. Историко-архитектурный путеводитель. СПб, 2002.
5. Горбачевич К. С., Хабло Е. П. Почему так названы? Л. 1985.
6. Гурина Н.Н. Древняя история Северо-Запада Европейской части СССР. МИА. № 87. 1961.
7. Деконская Н. В. // Память культуры: наследие, традиции, судьбы в истории Красносельского района. Санкт-Петербург, 2017.
8. Исаченко Т. Е., 2004. Старинные усадьбы окрестностей Петербурга как и их роль в формировании культурных ландшафтов // Культурный ландшафт как объект наследия. М: Институт Наследия; СПб: Дмитрий Буланин.
9. Куза А.В. Новгородская земля // Древнерусские княжества X–XIII вв. – М.: Наука, 1975.
10. Нарвская застава от истоков до наших дней: краткий очерк истории Кировского района Санкт-Петербурга. СПб., 2007.
11. Насонов А. Н. «Русская земля» и образование территории Древнерусского государства. Историко-географическое исследование. – М., 1951.
12. Нордквист К., Крийска А., Герасимов Д. В. Социальная реорганизация населения каменного века в восточной части Балтийского моря в IV тыс. до н. э.: структура расселения, стратегия жизнеобеспечения и система коммуникаций // IV Северный археологический конгресс: доклады. 19–23 октября 2015, г. Ханты-Мансийск. Екатеринбург, 2015.

Подп. и дата						Лист
Взам. инв. №						38/03/2024-ИИМК РАН-2024-ТО-Т
Инв. № дубл.						Ли
Подп. и дата						Изм.
Инв. № подл.						№ докум.
						Дата

13. Пежемский В. Г. Красное Село. Страницы истории. М: Центрполиграф. 2016.

14. Рябинин Е. А. Водская земля Великого Новгорода (результаты археологических исследований 1971–1991 гг.). СПб. 2001.

15. Сорокин П. Е. Археология Юго-Западных окрестностей Петербурга // Очерки истории Красного Села и Дудергофа. СПб. 2007.

16. Тихомиров С. Карты Водской пятины и ее погостов. СПб. 1905.

17. Юхнева Е.Д. Из Петергофа в Стрельну по царской (нижней) дороге. XIX век. СПб, 2005.

Электронные ресурсы:

<http://www.etomesto.ru/peterburg/> – старые карты Санкт-Петербурга и Ленинградской области.

Инв. № подл.	Подп. и дата				
	Взам. инв. №				
Инв. № дубл.	Подп. и дата				
	Инв. № подл.				
38/03/2024-ИИМК РАН-2024-ТО-Т					Лист
					35
Ли	Изм.	№ докум.	Подп.	Дата	

СПИСОК ИЛЛЮСТРАЦИЙ

Рис. 1. Санкт-Петербург, кадастровый номер ЗУ: 78:40:0008501:10820. Район производства археологических работ 2024 г. на карте-схеме 2ГИС.

Рис. 2. Санкт-Петербург, кадастровый номер ЗУ: 78:40:0008501:10820. Участок обследования с нанесенными точками фотофиксации и местом закладки археологического шурфа на спутниковом снимке Google.

Рис. 3. Санкт-Петербург, кадастровый номер ЗУ: 78:40:0008501:10820. План участка производства археологических работ 2024 г. с нанесенной границей шурфа.

Рис. 4. Санкт-Петербург, кадастровый номер ЗУ: 78:40:0008501:10820. Участок производства археологических работ 2024 г. на карте бывших губерний Иван-Города, Яма, Капорья и Нэтеборга авторства Бергенгейма 1676 г.

Рис. 5. Санкт-Петербург, кадастровый номер ЗУ: 78:40:0008501:10820. Участок производства археологических работ 2024 г. на карте 1727 г.

Рис. 6. Санкт-Петербург, кадастровый номер ЗУ: 78:40:0008501:10820. Участок производства археологических работ 2024 г. на карте 1792 г.

Рис. 7. Санкт-Петербург, кадастровый номер ЗУ: 78:40:0008501:10820. Участок производства археологических работ 2024 г. на Семитопографической карте окружности С. Петербурга и Карельского перешейка 1810 г.

Рис. 8. Санкт-Петербург, кадастровый номер ЗУ: 78:40:0008501:10820. Участок производства археологических работ 2024 г. на Военно-топографической карте 1831 г.

Рис. 9. Санкт-Петербург, кадастровый номер ЗУ: 78:40:0008501:10820. Участок производства археологических работ 2024 г. на Военно-топографической карте Шуберта 1855 г.

Рис. 10. Санкт-Петербург, кадастровый номер ЗУ: 78:40:0008501:10820. Участок производства археологических работ 2024 г. на топографической карте Петербурга 1870-90-х гг.

Инд. № подл.	Подп. и дата					38/03/2024-ИИМК РАН-2024-ТО-Т	Лист 36
	Взам. инв. №						
	Инд. № дубл.						
	Подп. и дата						
Ли	Изм.	№ докум.	Подп.	Дата			

Рис. 11. Санкт-Петербург, кадастровый номер ЗУ: 78:40:0008501:10820. Участок производства археологических работ 2024 г. на карте окрестностей Петербурга 1909 г., составленной Ю. Гашем.

Рис. 12. Санкт-Петербург, кадастровый номер ЗУ: 78:40:0008501:10820. Участок производства археологических работ 2024 г. на карте Петрограда 1920 г.

Рис. 13. Санкт-Петербург, кадастровый номер ЗУ: 78:40:0008501:10820. Участок производства археологических работ 2024 г. на аэрофотоснимке Ленинграда 1942 г.

Рис. 14. Санкт-Петербург, кадастровый номер ЗУ: 78:40:0008501:10820. Участок производства археологических работ 2024 г. на топографической карте Санкт-Петербурга 2005 г.

Рис. 15. Санкт-Петербург, кадастровый номер ЗУ: 78:40:0008501:10820. Photo 1. Общий вид участка обследования. Вид с юга.

Рис. 16. Санкт-Петербург, кадастровый номер ЗУ: 78:40:0008501:10820. Photo 1. Общий вид участка обследования. Вид с востока.

Рис. 17. Санкт-Петербург, кадастровый номер ЗУ: 78:40:0008501:10820. Photo 1. Общий вид участка обследования. Вид с севера.

Рис. 18. Санкт-Петербург, кадастровый номер ЗУ: 78:40:0008501:10820. Photo 1. Общий вид участка обследования. Вид с запада.

Рис. 19. Санкт-Петербург, кадастровый номер ЗУ: 78:40:0008501:10820. Photo 2. Общий вид участка обследования. Вид с юга.

Рис. 20. Санкт-Петербург, кадастровый номер ЗУ: 78:40:0008501:10820. Photo 2. Общий вид участка обследования. Вид с востока.

Рис. 21. Санкт-Петербург, кадастровый номер ЗУ: 78:40:0008501:10820. Photo 3. Общий вид участка обследования. Вид с запада.

Рис. 22. Санкт-Петербург, кадастровый номер ЗУ: 78:40:0008501:10820. Photo 3. Общий вид участка обследования. Вид с юга.

Рис. 23. Санкт-Петербург, кадастровый номер ЗУ: 78:40:0008501:10820. Photo 4. Общий вид участка обследования. Вид с севера.

Подп. и дата
Взам. инв. №
Инв. № дубл.
Подп. и дата
Инв. № подл.

Ли	Изм.	№ докум.	Подп.	Дата

Рис. 24. Санкт-Петербург, кадастровый номер ЗУ: 78:40:0008501:10820.

Photo 4. Общий вид участка обследования. Вид с запада.

Рис. 25. Санкт-Петербург, кадастровый номер ЗУ: 78:40:0008501:10820.

Photo 5. Общий вид участка обследования. Вид с севера.

Рис. 26. Санкт-Петербург, кадастровый номер ЗУ: 78:40:0008501:10820.

Photo 5. Общий вид участка обследования. Вид с востока.

Рис. 27. Санкт-Петербург, кадастровый номер ЗУ: 78:40:0008501:10820.

Место заложения Шурфа 1. Вид с юга.

Рис. 28. Санкт-Петербург, кадастровый номер ЗУ: 78:40:0008501:10820.

Поверхность на месте заложения Шурфа 1. Вид с юга.

Рис. 29. Санкт-Петербург, кадастровый номер ЗУ: 78:40:0008501:10820.

Шурф 1. Процесс работ. Вид с юга.

Рис. 30. Санкт-Петербург, кадастровый номер ЗУ: 78:40:0008501:10820.

Шурф 1. Общий вид шурфа после фиксации по уровню материковой поверхности. Вид с юга.

Рис. 31. Санкт-Петербург, кадастровый номер ЗУ: 78:40:0008501:10820.

Шурф 1. Дна шурфа после фиксации по уровню материковой поверхности. Вид с юга.

Рис. 32. Санкт-Петербург, кадастровый номер ЗУ: 78:40:0008501:10820.

Шурф 1. Северный борт. Вид с юга.

Рис. 33. Санкт-Петербург, кадастровый номер ЗУ: 78:40:0008501:10820.

Шурф 1. Западный борт. Вид с востока.

Рис. 34. Санкт-Петербург, кадастровый номер ЗУ: 78:40:0008501:10820.

Шурф 1. Южный борт. Вид с севера.

Рис. 35. Санкт-Петербург, кадастровый номер ЗУ: 78:40:0008501:10820.

Шурф 1. Восточный борт. Вид с запада.

Рис. 36. Санкт-Петербург, кадастровый номер ЗУ: 78:40:0008501:10820.

Шурф 1. Северный борт. Контрольный прокоп.

Рис. 37. Санкт-Петербург, кадастровый номер ЗУ: 78:40:0008501:10820.

Шурф 1. Рекультивация. Общий вид. Вид с юга.

Инва. № подл.	Подп. и дата				
	Взам. инв. №				
Инва. № дубл.	Подп. и дата				
	Инва. № дубл.				
Инва. № подл.	Подп. и дата				
	Инва. № подл.				
Ли	Изм.	№ докум.	Подп.	Дата	Лист 38
38/03/2024-ИИМК РАН-2024-ТО-Т					

АЛЬБОМ ИЛЛЮСТРАЦИЙ

Инев. № подл.	Подп. и дата	Инев. № дубл.	Взам. инв. №	Подп. и дата

Ли	Изм.	№ докум.	Подп.	Дата

38/03/2024-ИИМК РАН-2024-ТО-Т

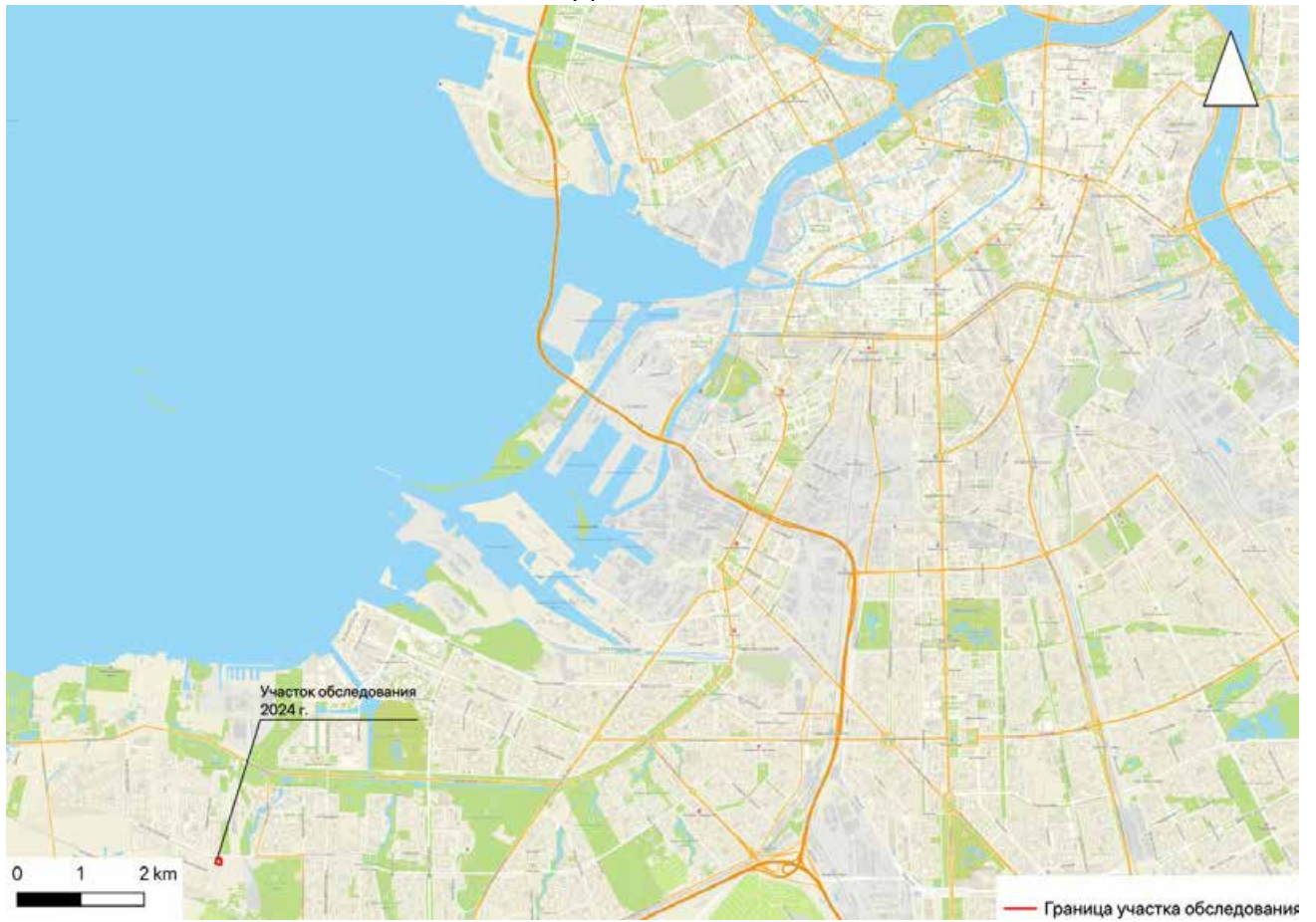


Рис. 1. Санкт-Петербург, кадастровый номер ЗУ: 78:40:0008501:10820. Район производства археологических работ 2024 г. на карте-схеме 2ГИС.

Инв. № подл.	Подп. и дата			
	Взам. инв. №			
Инв. № дубл.	Подп. и дата			
	Взам. инв. №			
Инв. № подл.	Подп. и дата			
	Взам. инв. №			
Ли	Изм.	№ докум.	Подп.	Дата
38/03/2024-ИИМК РАН-2024-ТО-Г				Лист
				40



Рис. 2. Санкт-Петербург, кадастровый номер ЗУ: 78:40:0008501:10820. Участок обследования с нанесенными точками фотофиксации и местом закладки археологического шурфа на спутниковом снимке Google.

Инва. № подп	Подп. и дата	Инва. № дубл.	Взам. инв. №	Подп. и дата

Ли	Изм.	№ докум.	Подп.	Дата

38/03/2024-ИИМК РАН-2024-ТО-Г

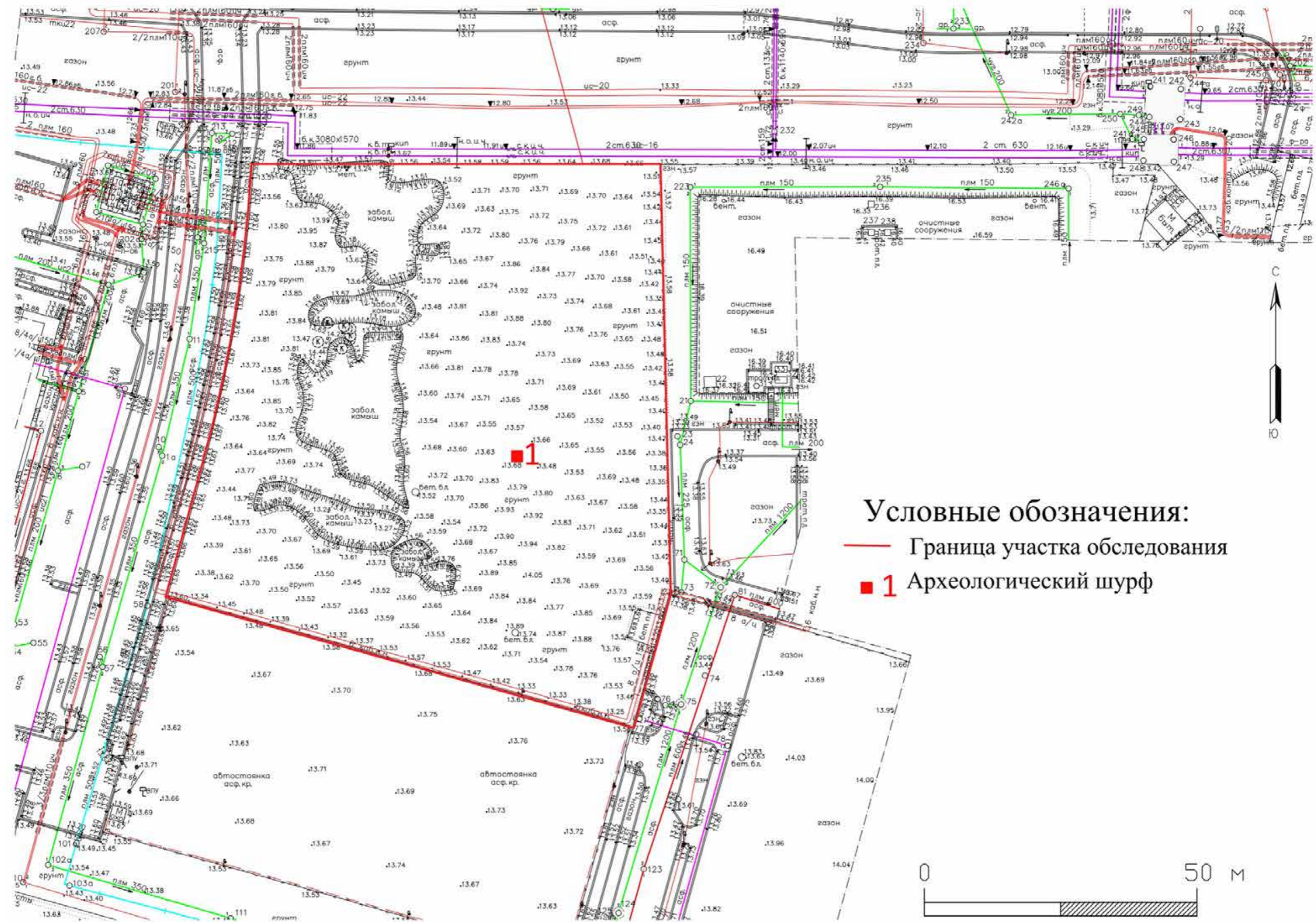


Рис. 3. Санкт-Петербург, кадастровый номер ЗУ: 78:40:0008501:10820. План участка производства археологических работ 2024 г. с нанесенной границей шурфа.

Подп. и дата

Взам. инв. №

Инв. № дубл.

Подп. и дата

Инв. № подл.

Ли Изм. № докум. Подп. Дата

38/03/2024-ИИМК РАН-2024-ТО-Г

Лист

42

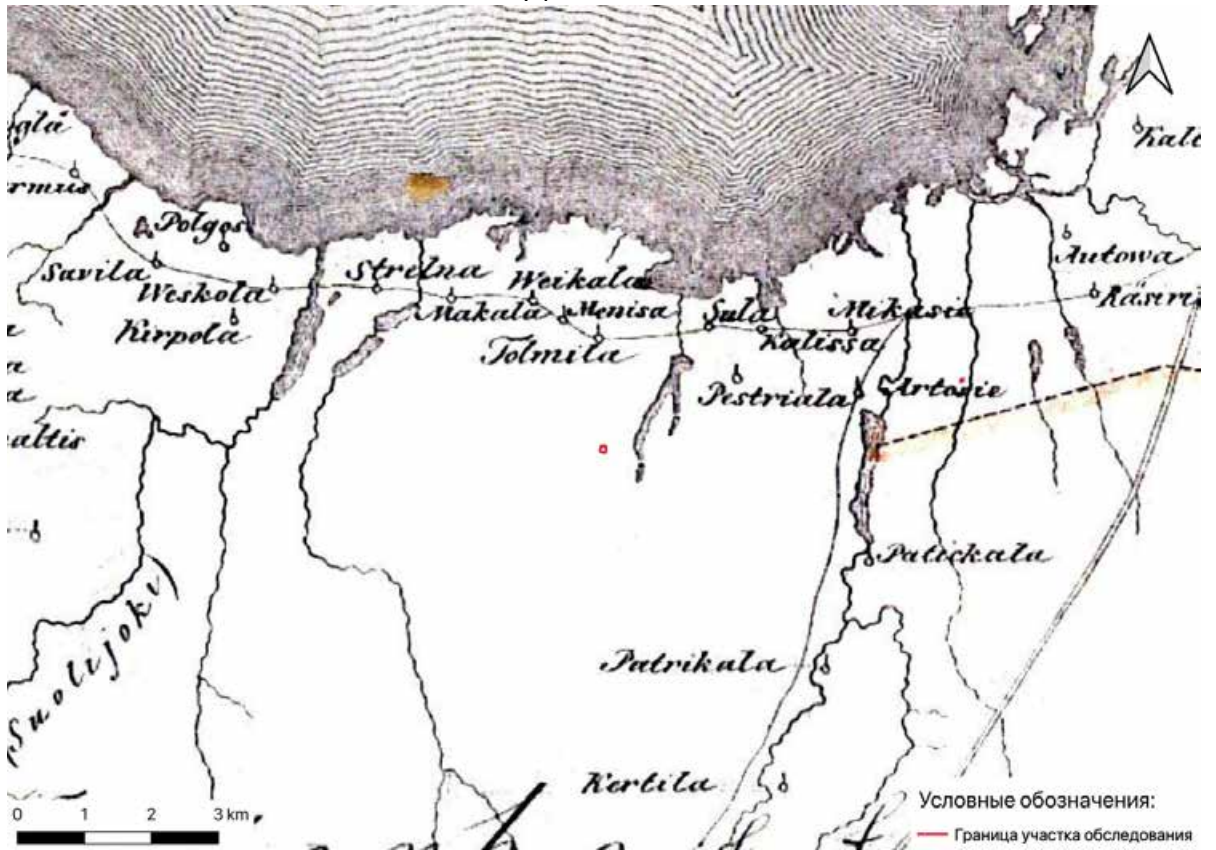


Рис. 4. Санкт-Петербург, кадастровый номер ЗУ: 78:40:0008501:10820. Участок производства археологических работ 2024 г. на карте бывших губерний Иван-Города, Яма, Капорья и Нэтеборга авторства Бергенгейма 1676 г.



Рис. 5. Санкт-Петербург, кадастровый номер ЗУ: 78:40:0008501:10820. Участок производства археологических работ 2024 г. на карте 1727 г.

Ив. № подл.	Подп. и дата
Ив. № дубл.	Взам. инв. №
Ив. № подл.	Подп. и дата
Ив. № подл.	Подп. и дата

Ли	Изм.	№ докум.	Подп.	Дата
----	------	----------	-------	------

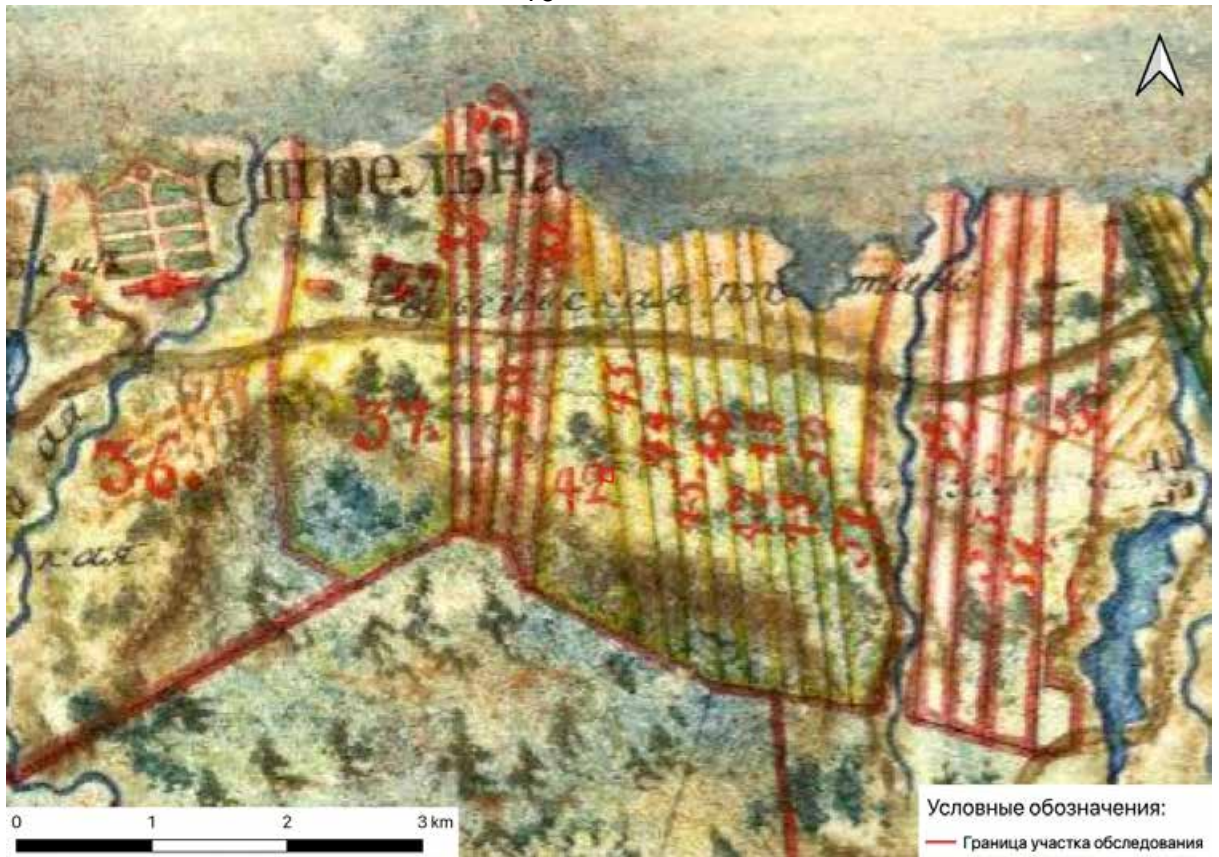


Рис. 6. Санкт-Петербург, кадастровый номер ЗУ: 78:40:0008501:10820. Участок производства археологических работ 2024 г. на карте 1792 г.

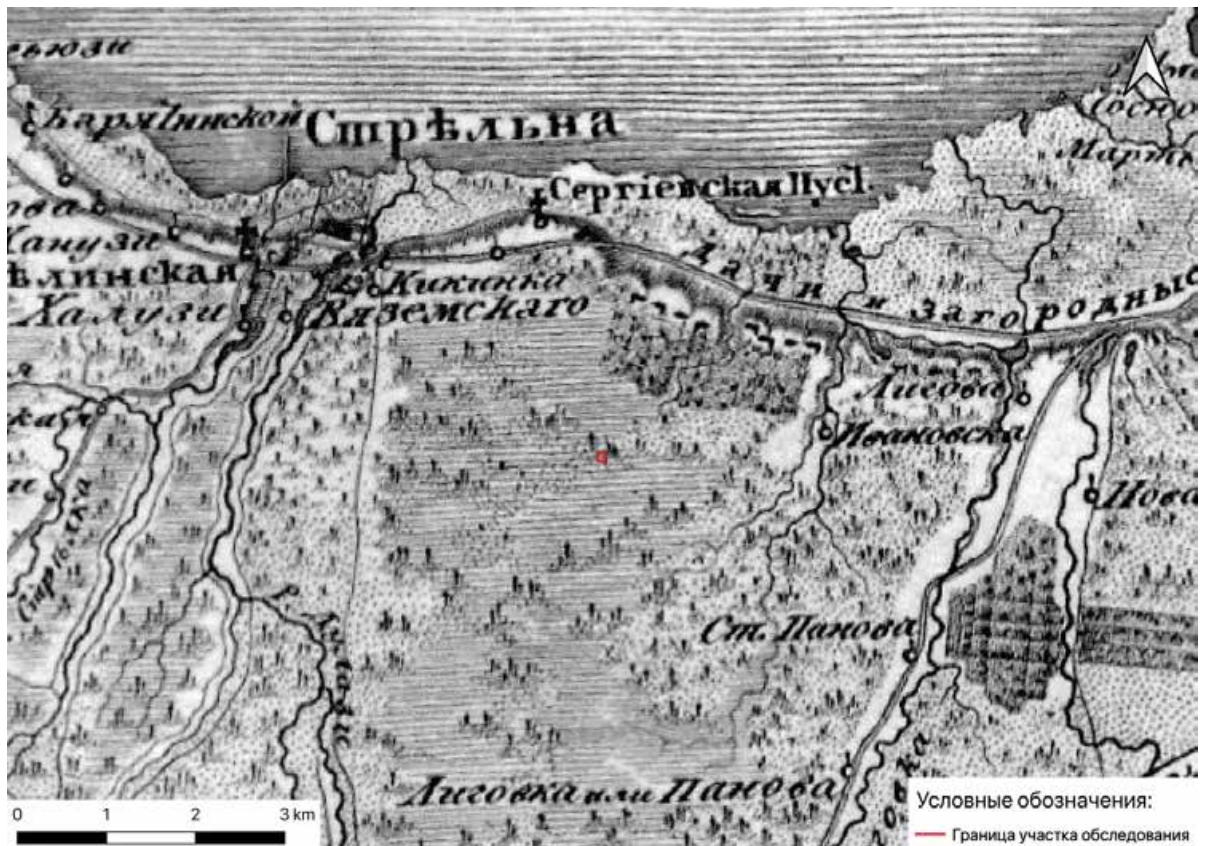


Рис. 7. Санкт-Петербург, кадастровый номер ЗУ: 78:40:0008501:10820. Участок производства археологических работ 2024 г. на Семитопографической карте окружности С. Петербурга и Карельского перешейка 1810 г.

Подп. и дата
Взам. инв. №
Инв. № дубл.
Подп. и дата
Инв. № подл.

Ли	Изм.	№ докум.	Подп.	Дата



Рис. 8. Санкт-Петербург, кадастровый номер ЗУ: 78:40:0008501:10820. Участок производства археологических работ 2024 г. на Военно-топографической карте 1831 г.

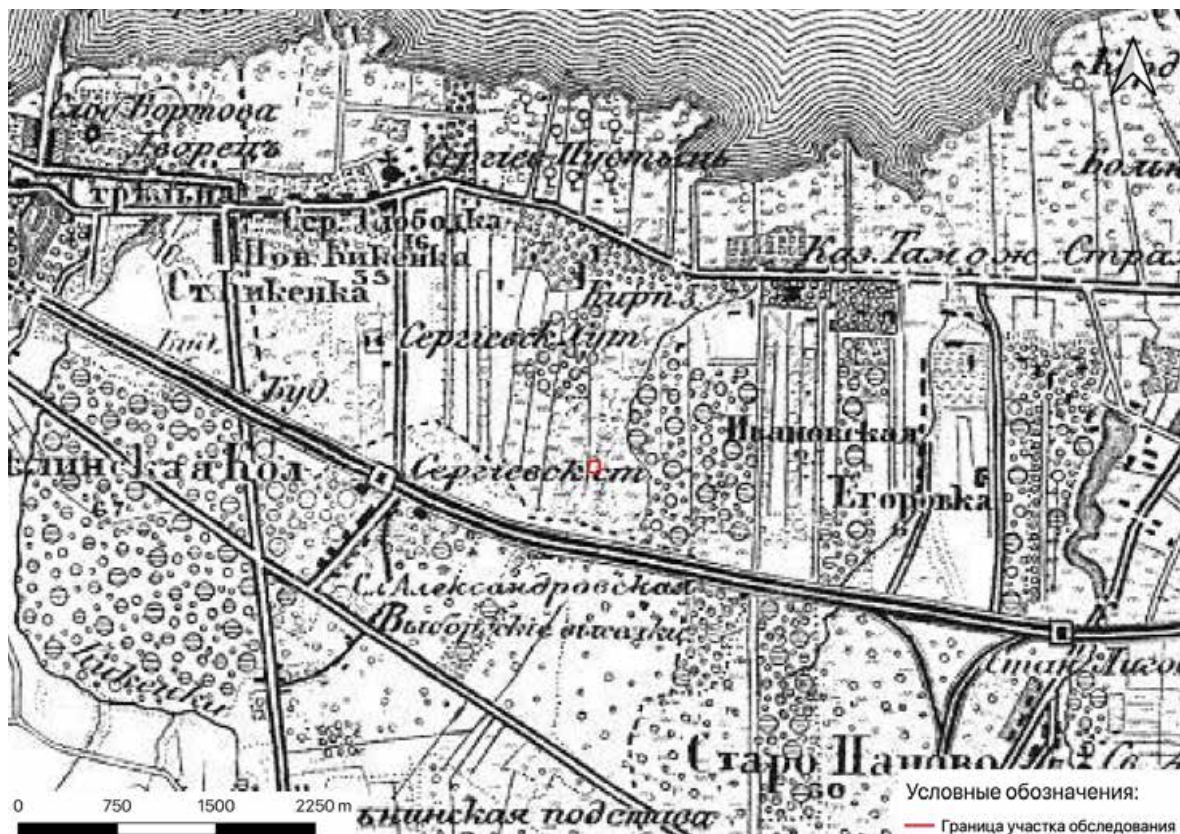


Рис. 9. Санкт-Петербург, кадастровый номер ЗУ: 78:40:0008501:10820. Участок производства археологических работ 2024 г. на Военно-топографической карте Шуберта 1855 г.

Подп. и дата
Взам. инв. №
Инв. № дубл.
Подп. и дата
Инв. № подл.

Ли	Изм.	№ докум.	Подп.	Дата
----	------	----------	-------	------

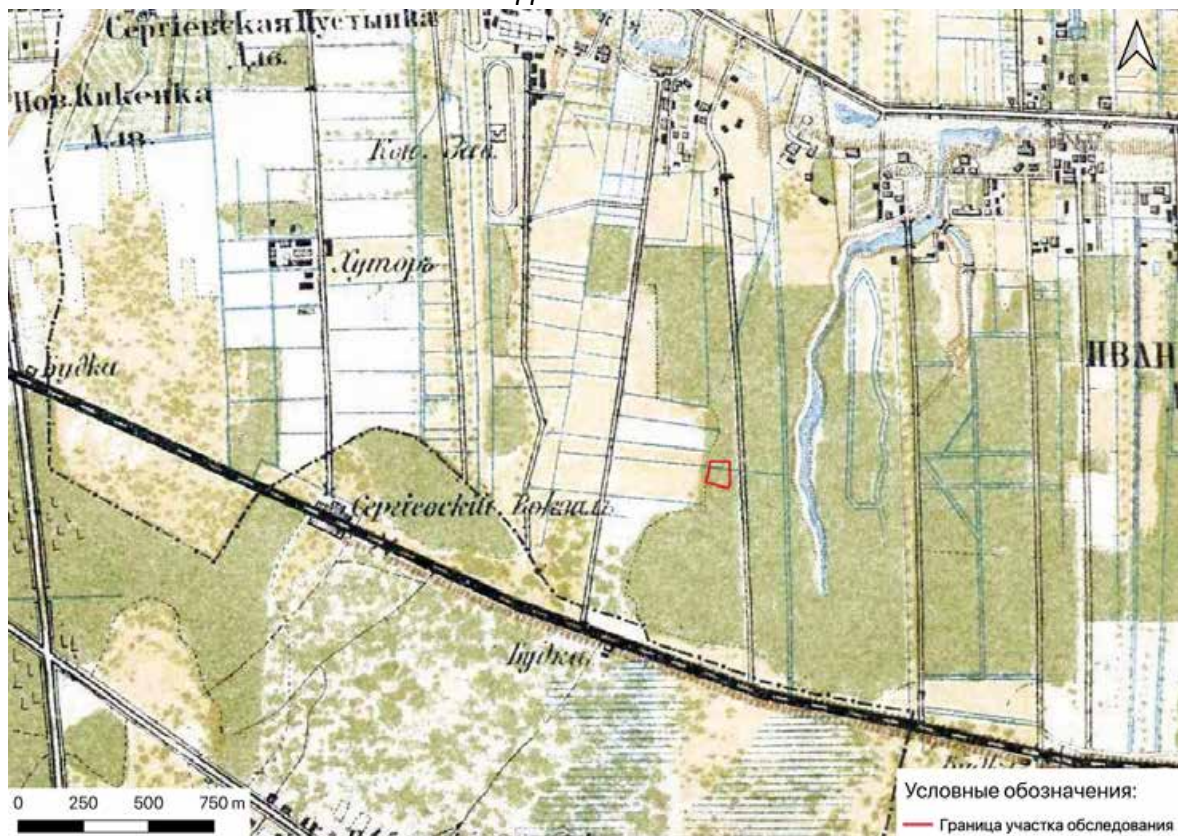


Рис. 10. Санкт-Петербург, кадастровый номер ЗУ: 78:40:0008501:10820. Участок производства археологических работ 2024 г. на топографической карте Петербурга 1870-90-х гг.

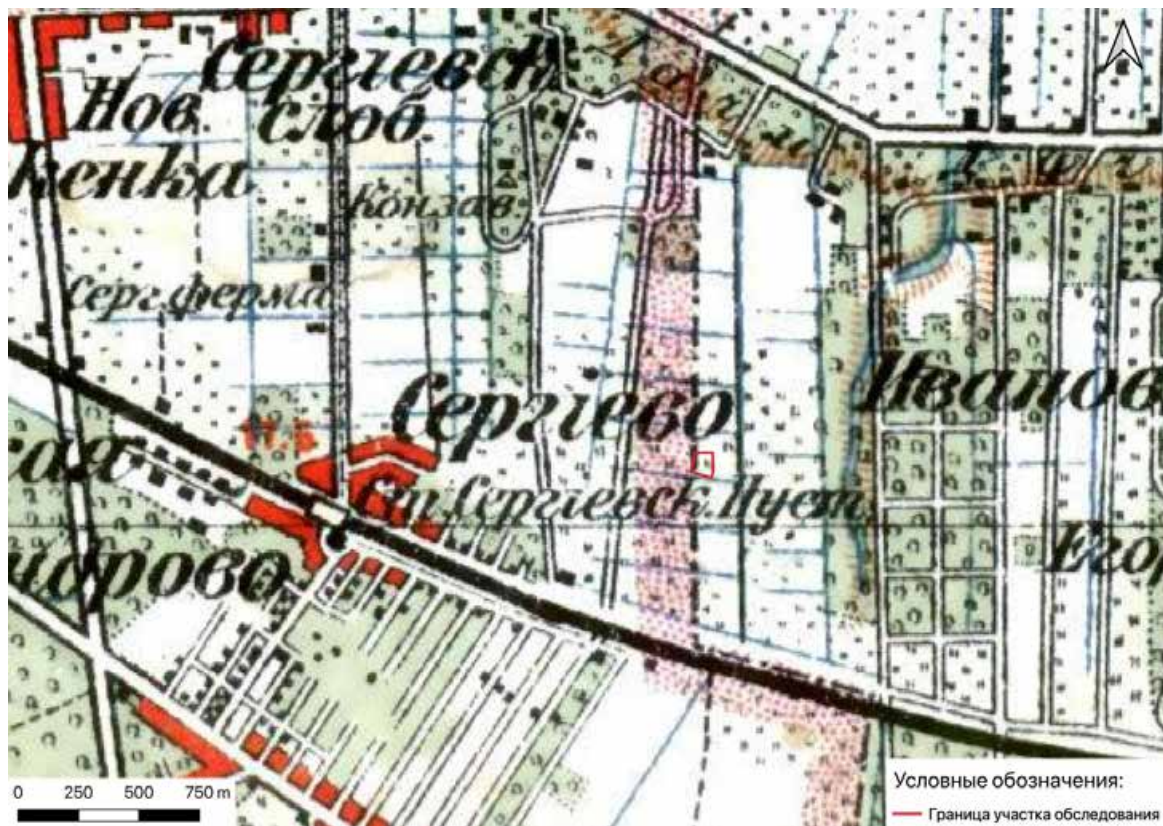


Рис. 11. Санкт-Петербург, кадастровый номер ЗУ: 78:40:0008501:10820. Участок производства археологических работ 2024 г. на карте окрестностей Петербурга 1909 г., составленной Ю. Гашем.

Подп. и дата
Взам. инв. №
Инв. № дубл.
Подп. и дата
Инв. № подл.

Ли	Изм.	№ докум.	Подп.	Дата
----	------	----------	-------	------

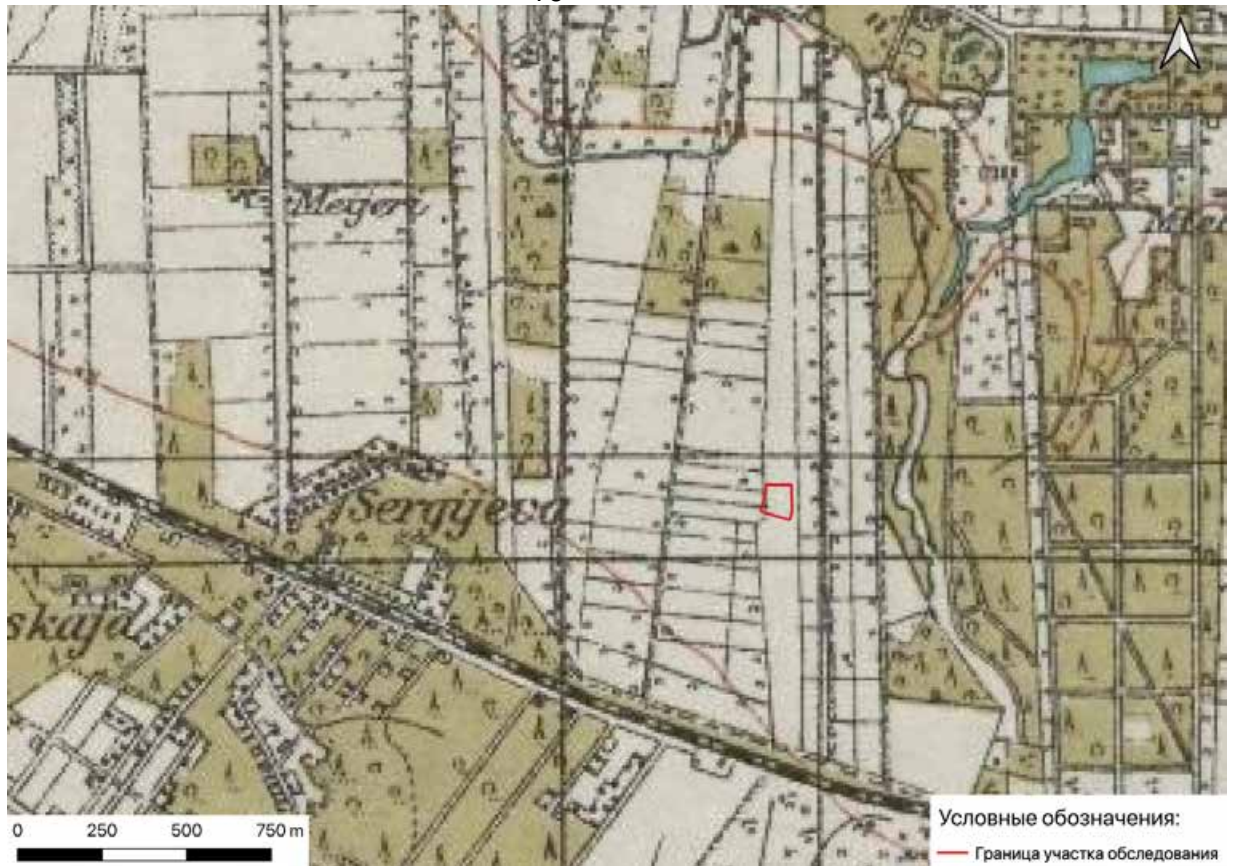


Рис. 12. Санкт-Петербург, кадастровый номер ЗУ: 78:40:0008501:10820. Участок производства археологических работ 2024 г. на карте Петрограда 1920 г.



Рис. 13. Санкт-Петербург, кадастровый номер ЗУ: 78:40:0008501:10820. Участок производства археологических работ 2024 г. на аэрофотоснимке Ленинграда 1942 г.

Подп. и дата

Взам. инв. №

Инв. № дубл.

Подп. и дата

Инв. № подл.

Ли	Изм.	№ докум.	Подп.	Дата

38/03/2024-ИИМК РАН-2024-ТО-Г

Лист

47

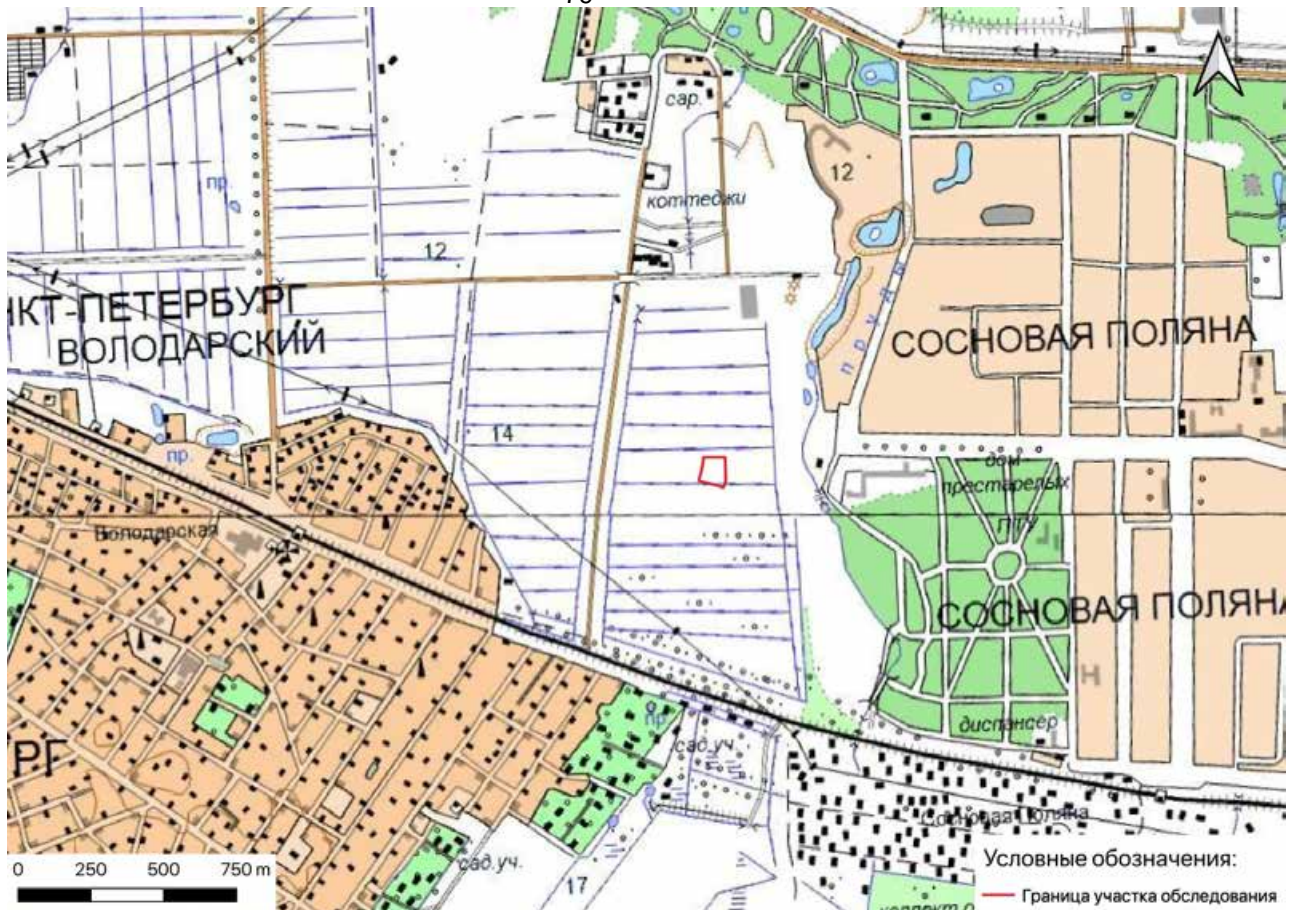


Рис. 14. Санкт-Петербург, кадастровый номер ЗУ: 78:40:0008501:10820. Участок производства археологических работ 2024 г. на топографической карте Санкт-Петербурга 2005 г.

Инва. № подл.	Подп. и дата
Инва. № дубл.	Взам. инв. №
Подп. и дата	Подп. и дата

Ли	Изм.	№ докум.	Подп.	Дата

38/03/2024-ИИМК РАН-2024-ТО-Г




Рис. 15. Санкт-Петербург, кадастровый номер ЗУ: 78:40:0008501:10820. Photo 1. Общий вид участка обследования. Вид с юга.




Рис. 16. Санкт-Петербург, кадастровый номер ЗУ: 78:40:0008501:10820. Photo 1. Общий вид участка обследования. Вид с востока.

Инва. № подл.	Подп. и дата
Инва. № дубл.	Взам. инв. №
Инва. № подл.	Подп. и дата
Инва. № подл.	Подп. и дата

Ли	Изм.	№ докум.	Подп.	Дата

38/03/2024-ИИМК РАН-2024-ТО-Г

Лист

49



Рис. 17. Санкт-Петербург, кадастровый номер ЗУ: 78:40:0008501:10820. Photo 1. Общий вид участка обследования. Вид с севера.



Рис. 18. Санкт-Петербург, кадастровый номер ЗУ: 78:40:0008501:10820. Photo 1. Общий вид участка обследования. Вид с запада.

Инва. № подл.	Подп. и дата
Инва. № дубл.	Взам. инв. №
Подп. и дата	
Инва. № подл.	

Ли	Изм.	№ докум.	Подп.	Дата

38/03/2024-ИИМК РАН-2024-ТО-Г

Лист

50



Рис. 19. Санкт-Петербург, кадастровый номер ЗУ: 78:40:0008501:10820. Photo 2. Общий вид участка обследования. Вид с юга.



Рис. 20. Санкт-Петербург, кадастровый номер ЗУ: 78:40:0008501:10820. Photo 2. Общий вид участка обследования. Вид с востока.

Подп. и дата
Взам. инв. №
Инв. № дубл.
Подп. и дата
Инв. № подл.

Ли	Изм.	№ докум.	Подп.	Дата

38/03/2024-ИИМК РАН-2024-ТО-Г

Лист

51



Рис. 21. Санкт-Петербург, кадастровый номер ЗУ: 78:40:0008501:10820. Photo 3. Общий вид участка обследования. Вид с запада.



Рис. 22. Санкт-Петербург, кадастровый номер ЗУ: 78:40:0008501:10820. Photo 3. Общий вид участка обследования. Вид с юга.

Инва. № подл.	Подп. и дата
Инва. № дубл.	Взам. инв. №
Инва. № подл.	Подп. и дата
Инва. № подл.	Подп. и дата

Ли	Изм.	№ докум.	Подп.	Дата

38/03/2024-ИИМК РАН-2024-ТО-Г

Лист

52



Рис. 23. Санкт-Петербург, кадастровый номер ЗУ: 78:40:0008501:10820. Photo 4. Общий вид участка обследования. Вид с севера.



Рис. 24. Санкт-Петербург, кадастровый номер ЗУ: 78:40:0008501:10820. Photo 4. Общий вид участка обследования. Вид с запада.

Инва. № подл.	Подп. и дата
Инва. № дубл.	Взам. инв. №
Подп. и дата	
Инва. № подл.	Подп. и дата

Ли	Изм.	№ докум.	Подп.	Дата

38/03/2024-ИИМК РАН-2024-ТО-Г

Лист

53



Рис. 25. Санкт-Петербург, кадастровый номер ЗУ: 78:40:0008501:10820. Photo 5. Общий вид участка обследования. Вид с севера.



Рис. 26. Санкт-Петербург, кадастровый номер ЗУ: 78:40:0008501:10820. Photo 5. Общий вид участка обследования. Вид с востока.

Инва. № подл.	Подп. и дата
Инва. № дубл.	Взам. инв. №
Инва. № подл.	Подп. и дата
Инва. № подл.	Подп. и дата

Ли	Изм.	№ докум.	Подп.	Дата

38/03/2024-ИИМК РАН-2024-ТО-Г

Лист

54



Рис. 27. Санкт-Петербург, кадастровый номер ЗУ: 78:40:0008501:10820. Место заложения Шурфа 1. Вид с юга.



Рис. 28. Санкт-Петербург, кадастровый номер ЗУ: 78:40:0008501:10820. Поверхность на месте заложения Шурфа 1. Вид с юга.

Инва. № подл.	Подп. и дата
Инва. № дубл.	Взам. инв. №
Подп. и дата	
Инва. № подл.	

Ли	Изм.	№ докум.	Подп.	Дата

38/03/2024-ИИМК РАН-2024-ТО-Г

Лист

55



Рис. 29. Санкт-Петербург, кадастровый номер ЗУ: 78:40:0008501:10820. Шурф 1.
Процесс работ. Вид с юга.



Рис. 30. Санкт-Петербург, кадастровый номер ЗУ: 78:40:0008501:10820. Шурф 1.
Общий вид шурфа после фиксации по уровню материковой поверхности. Вид с юга.

Инь. № подп	Подп. и дата
Инь. № дубл.	Взам. инв. №
Инь. № инв. №	Подп. и дата
Инь. № инв. №	Подп. и дата

Ли	Изм.	№ докум.	Подп.	Дата

38/03/2024-ИИМК РАН-2024-ТО-Г

Лист

56



Рис. 31. Санкт-Петербург, кадастровый номер ЗУ: 78:40:0008501:10820. Шурф 1. Дна шурфа после фиксации по уровню материковой поверхности. Вид с юга.



Рис. 32. Санкт-Петербург, кадастровый номер ЗУ: 78:40:0008501:10820. Шурф 1. Северный борт. Вид с юга.

Инва. № подл.	Подп. и дата
Инва. № дубл.	Взам. инв. №
Подп. и дата	Подп. и дата
Инва. № подл.	Подп. и дата

Ли	Изм.	№ докум.	Подп.	Дата

38/03/2024-ИИМК РАН-2024-ТО-Г

Лист

57



Рис. 33. Санкт-Петербург, кадастровый номер ЗУ: 78:40:0008501:10820. Шурф 1.
Западный борт. Вид с востока.



Рис. 34. Санкт-Петербург, кадастровый номер ЗУ: 78:40:0008501:10820. Шурф 1.
Южный борт. Вид с севера.

Инва. № подп	Подп. и дата
Инва. № дубл.	Взам. инв. №
Подп. и дата	Подп. и дата

Ли	Изм.	№ докум.	Подп.	Дата
----	------	----------	-------	------

38/03/2024-ИИМК РАН-2024-ТО-Г

Лист

58



Рис. 35. Санкт-Петербург, кадастровый номер ЗУ: 78:40:0008501:10820. Шурф 1. Восточный борт. Вид с запада.



Рис. 36. Санкт-Петербург, кадастровый номер ЗУ: 78:40:0008501:10820. Шурф 1. Северный борт. Контрольный прокоп.

Инва. № подп	Подп. и дата
Инва. № дубл.	Взам. инв. №
Подп. и дата	Подп. и дата

Ли	Изм.	№ докум.	Подп.	Дата
----	------	----------	-------	------



Рис. 37. Санкт-Петербург, кадастровый номер ЗУ: 78:40:0008501:10820. Шурф 1. Рекультивация. Общий вид. Вид с юга.

Инва. № подп	Подп. и дата	Инва. № дубл.	Взам. инв. №	Подп. и дата

Ли	Изм.	№ докум.	Подп.	Дата

38/03/2024-ИИМК РАН-2024-ТО-Г

ПРИЛОЖЕНИЕ А. КОПИЯ ОТКРЫТОГО ЛИСТА



Министерство культуры Российской Федерации

ОТКРЫТЫЙ ЛИСТ

№ 5822-2023

Настоящий открытый лист выдан:

Соловьевой Наталье Федоровне

(серия номер паспорта)

на право проведения археологических полевых работ
на земельных участках в Адмиралтейском, Василеостровском, Выборгском, Калининском, Кировском, Колпинском, Красногвардейском, Красносельском, Кронштадтском, Курортном, Московском, Невском, Петроградском, Петродворцовом, Приморском, Пушкинском, Фрунзенском и Центральном районах г. Санкт-Петербурга.

(место проведения археологических полевых работ)

На основании открытого листа

Соловьева Наталья Федоровна
(Ф.И.О.)

имеет право производить следующие археологические полевые работы:
археологические разведки с осуществлением локальных земляных работ на указанной территории в целях выявления объектов археологического наследия, уточнения сведений о них и планирования мероприятий по обеспечению их сохранности.

Передоверие права на проведение археологических полевых работ по данному открытому листу другому лицу запрещается.

Срок действия открытого листа: с 6 декабря 2023 г. по 1 ноября 2024 г.

Дата принятия решения о предоставлении открытого листа: 6 декабря 2023 г.

Первый заместитель Министра
(должность)



С.Г. Обрывагин
(подпись) (Ф.И.О.)

Дата 6 декабря 2023 г. М.П.

034990

ПРИЛОЖЕНИЕ Б. КОПИЯ ПИСЬМА КГИОП

ПРАВИТЕЛЬСТВО САНКТ-ПЕТЕРБУРГА

**КОМИТЕТ ПО ГОСУДАРСТВЕННОМУ
КОНТРОЛЮ, ИСПОЛЬЗОВАНИЮ
И ОХРАНЕ ПАМЯТНИКОВ
ИСТОРИИ И КУЛЬТУРЫ
(КГИОП)**ул. Зодчего Росси, д. 1-3, лит. А, Санкт-Петербург, 191023
Тел. (812) 417-43-03, факс (812) 710-42-45
E-mail: kgiop@gov.spb.ru
<https://www.gov.spb.ru>, <http://kgiop.ru/>**Генеральный директор
ООО «ГТО»
Алещенко В.Д.****eco@progto.ru**

№01-43-5923/24-0-1 от 18.03.2024

№ 01-43-5923/24-0-0 от 15.03.2024

На № 218 от 13.03.2024

В ответ на Ваше обращение КГИОП сообщает, что земельный участок по объекту: **«Здание магазина со встроенными помещениями ресторана»** расположенном на земельном участке по адресу: **Местоположение: Местоположение установлено относительно ориентира, расположенного в границах участка. Ориентир Российская Федерация, Санкт-Петербург. Почтовый адрес ориентира: Санкт-Петербург, кадастровый номер: 78:40:0008501:10820** (согласно приложенной к запросу схеме) расположен в границах:

– вне зон охраны объектов культурного наследия.

Закон Санкт-Петербурга от 19.01.2009 № 820-7 (в редакции, вступившей в силу 16.04.2023) "О границах объединенных зон охраны объектов культурного наследия, расположенных на территории Санкт-Петербурга, режимах использования земель и требованиях к градостроительным регламентам в границах указанных зон".

В пределах границ вышеуказанного земельного участка отсутствуют объекты (выявленные объекты) культурного наследия; объекты культурного наследия, включенные в Единый государственный реестр объектов культурного наследия (памятников истории и культуры) народов Российской Федерации, а также защитная зона объектов культурного наследия.

К границам участка непосредственно не примыкают объекты (выявленные объекты) культурного наследия.

Согласно приказу Минкультуры России от 30.10.2020 № 1295 (ред. от 19.10.2022) «Об утверждении предмета охраны, границ территории и требований к градостроительным регламентам в границах территории исторического поселения федерального значения город Санкт-Петербург» (далее – историческое поселение), участок расположен вне границ территории исторического поселения.

КГИОП не располагает сведениями о наличии либо отсутствии объектов, обладающих признаками объектов культурного наследия, на рассматриваемом земельном участке. В связи с этим, а также в соответствии с требованиями ст.

30 Федерального закона № 73-ФЗ от 25.06.2002 г. «Об объектах культурного наследия (памятниках истории и культуры) народов Российской Федерации», земельный участок является объектом государственной историко-культурной экспертизы.

Дополнительно сообщаем, что в соответствии с пп. (а) п. 2 постановления Правительства Российской Федерации от 30.12.2023 № 2418 «Об особенностях порядка определения наличия или отсутствия объектов, обладающих признаками объекта археологического наследия, на территориях, подлежащих воздействию изыскательских, земляных, строительных, мелиоративных, хозяйственных работ, указанных в статье 30 федерального закона «Об объектах культурного наследия (памятниках истории и культуры) народов Российской Федерации» работ по использованию лесов и иных работ» государственная историко-культурная экспертиза земельного участка не проводится в случае выполнения:

- земляных работ, связанных с прокладкой инженерных коммуникаций в существующих каналах, тоннелях и коммуникационных коллекторах;
- земляных работ, связанных с реконструкцией и капитальным ремонтом автомобильных дорог первой и второй категорий в границах их полосы отвода;
- земляных работ, выполняемых в границах существующих фундаментов и опор зданий, строений и сооружений.

Данное письмо носит информативный характер и не является разрешением на производство работ.

**Начальник Управления
государственного реестра
объектов культурного
наследия**

ДОКУМЕНТ ПОДПИСАН
ЭЛЕКТРОННОЙ ПОДПИСЬЮ

Сертификат 00F2A807D9795D2207440118A68C740C94
Владелец **Яковлев Петр Олегович**
Действителен с 13.12.2023 по 07.03.2025

П.О. Яковлев

Долгушина М.И.
(812) 417-43-46

Приложение 4

**Схема расположения земельного участка на кадастровой карте
территории**

Схема расположения земельного участка по объекту: «Здание магазина со встроенными помещениями ресторана» по адресу: местоположение установлено относительно ориентира, расположенного в границах участка. Ориентир РФ, СПб. Почт. адр. ориентира: СПб, кадастровый номер: 78:40:0008501:10820» на публичной кадастровой карте



Приложение 5

**Копия градостроительного плана земельного участка
№ РФ-78-1-05-000-2023-1021-0**

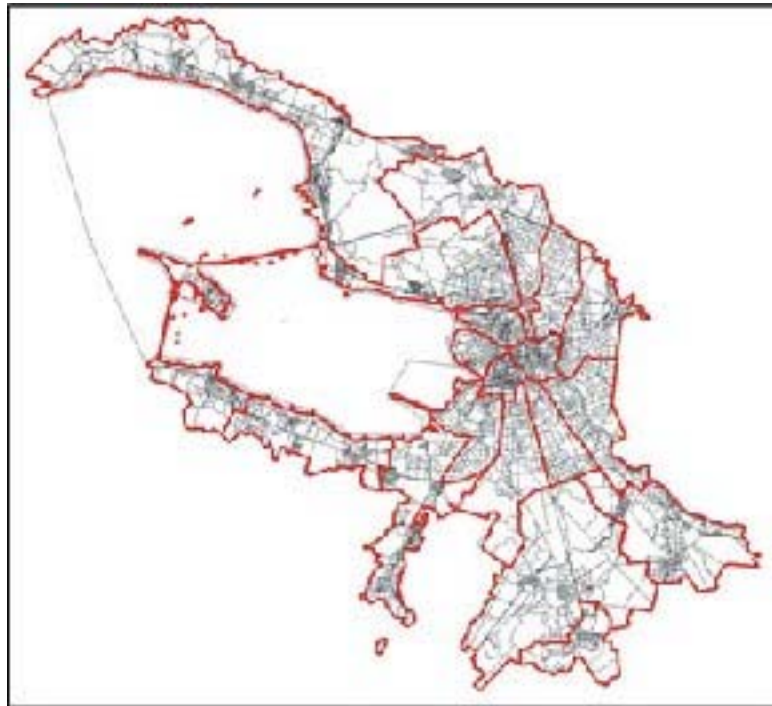
РФ-78-1-05-000-2023-1021-0

ГРАДОСТРОИТЕЛЬНЫЙ ПЛАН ЗЕМЕЛЬНОГО УЧАСТКА

адрес (местоположение):

Санкт-Петербург

78:40:0008501:10820



Санкт-Петербург

2023

ГРАДОСТРОИТЕЛЬНЫЙ ПЛАН⁹⁹ ЗЕМЕЛЬНОГО УЧАСТКА

№ РФ-78-1-05-000-2023-1021-0

Градостроительный план земельного участка подготовлен на основании заявления

ООО "Сэтл Инвест" (регистрационный номер 01-47-22162/23 от 26.04.2023)

(реквизиты заявления правообладателя земельного участка, иного лица в случае, предусмотренном частью 1.1 статьи 57.3 Градостроительного кодекса Российской Федерации, с указанием ф.и.о. заявителя - физического лица, либо реквизиты заявления и наименование заявителя - юридического лица о выдаче градостроительного плана земельного участка)

Местонахождение земельного участка:

Санкт-Петербург,

Красносельский район, муниципальный округ Сосновая поляна

Описание границ земельного участка (образуемого земельного участка):

См. Таблицу «Сведения о характерных точках границы земельного участка».

Кадастровый номер земельного участка (при наличии) или в случае, предусмотренном частью 1.1 статьи 57.3 Градостроительного кодекса Российской Федерации, условный номер образуемого земельного участка на основании утвержденных проекта межевания территории и (или) схемы расположения земельного участка или земельных участков на кадастровом плане территории:

78:40:0008501:10820

Площадь земельного участка:

7644 +/- 31 кв. м

Информация о расположенных в границах земельного участка объектах капитального строительства

Объекты капитального строительства отсутствуют.

Информация о границах зоны планируемого размещения объекта капитального строительства в соответствии с утвержденным проектом планировки территории (при наличии)

Обозначение (номер) характерной точки	Перечень координат характерных точек в системе координат, используемой для ведения Единого государственного реестра недвижимости	
	X	Y
-	-	-

Реквизиты проекта планировки территории и (или) проекта межевания территории в случае, если земельный участок расположен в границах территории, в отношении которой утверждены проект планировки территории и (или) проект межевания территории

Постановление Правительства Санкт-Петербурга от 21.06.2018 № 512 "Об утверждении проекта планировки с проектом межевания территории, ограниченной пр. Буденного, проектируемым продолжением пр. Ветеранов, проектируемой магистралью, продолжением пр. Народного Ополчения, проектируемой улицей N 4, границей базисного квартала 8501, проектируемой улицей N 1, в Красносельском районе".

(указывается в случае, если земельный участок расположен в границах территории в отношении которой утверждены проект планировки территории и (или) проект межевания территории)

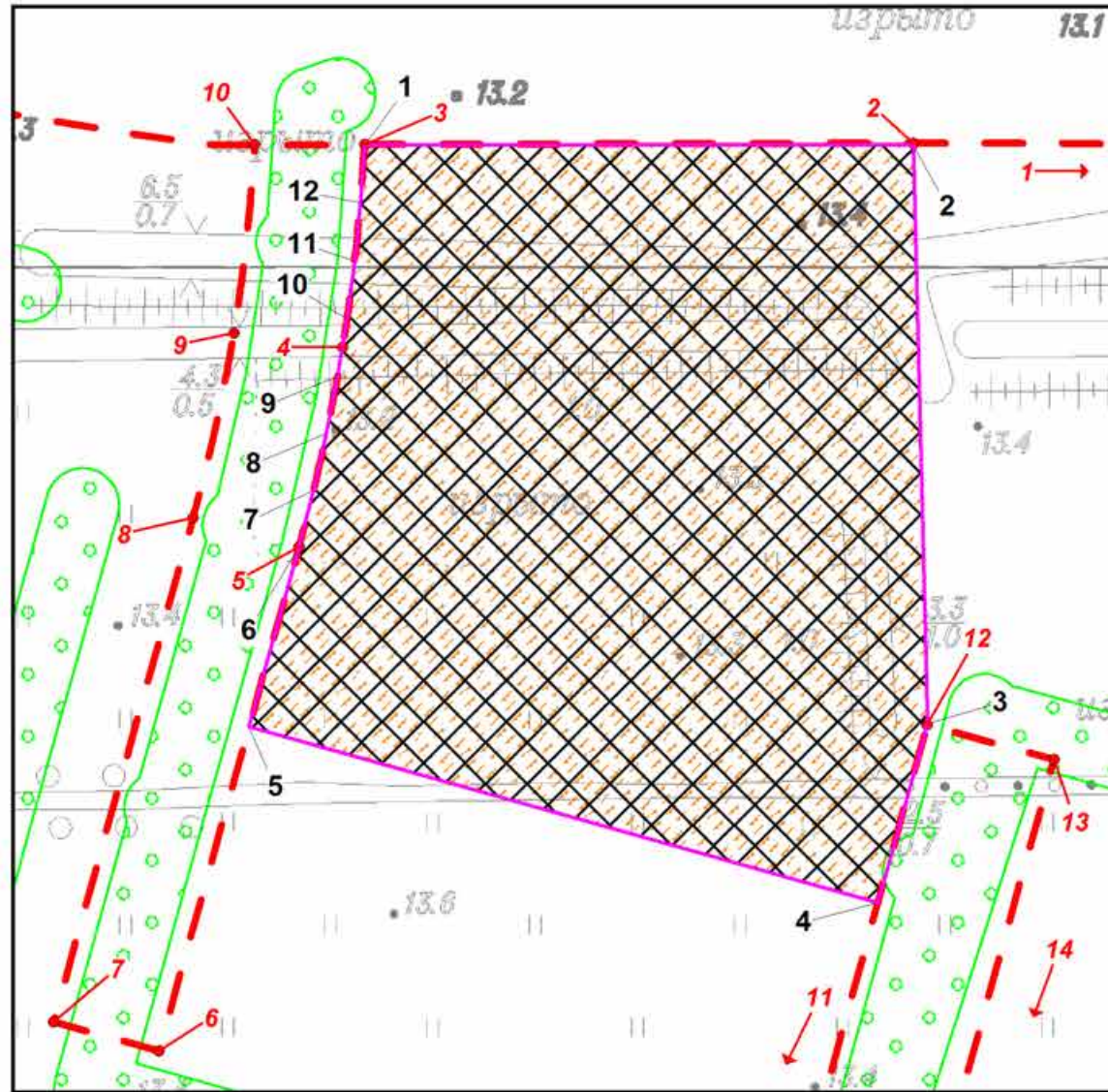
Градостроительный план подготовлен

Комитетом по градостроительству и архитектуре,
Первый заместитель председателя Комитета - главный
архитектор Санкт-Петербурга П.С. Соколов

М.П. _____ / П.С. Соколов /
(подпись) (расшифровка подписи)

Дата выдачи Соответствует дате регистрации
(ДД.ММ.ГГГГ)

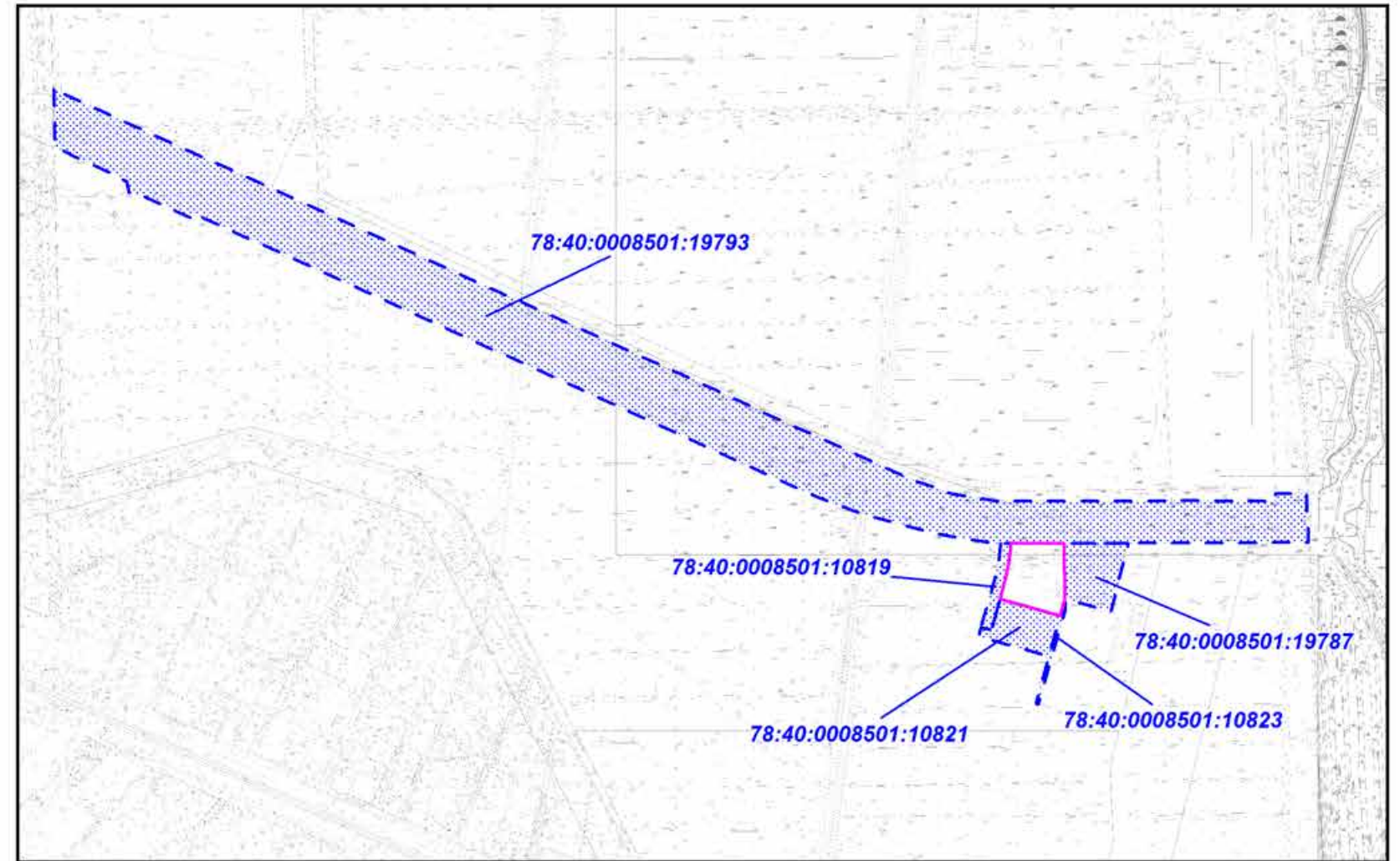
1. Чертеж градостроительного плана земельного участка



Условные обозначения:

- границы земельного участка с кадастровым номером 78:40:0008501:10820
 - границы, в пределах которых разрешается строительство (реконструкция) объектов капитального строительства при условии выполнения требований к отступам стен зданий, строений, сооружений от границ земельного участка, приведенных в разделе 2 градостроительного плана земельного участка, и ограничений к размещению объектов (при их наличии), указанных в разделе 5
 - границы зон планируемого размещения объектов капитального строительства в соответствии с постановлением Правительства Санкт-Петербурга от 21.06.2018 №512
 - красные линии, определенные в составе проекта планировки территории, утвержденного постановлением Правительства Санкт-Петербурга от 21.06.2018 №512
 - 1 - 14** - номера характерных точек красных линий
- Земельный участок полностью расположен в границах приаэродромной территории аэродрома Санкт-Петербург (Пулково) (подзоны № 3, 4, 5, 6) *
- (*) - в соответствии со сведениями АИС УГД
 (**) - в соответствии с приказом Федерального агентства воздушного транспорта (РОСАВИАЦИЯ) Министерства транспорта Российской Федерации от 23.12.2021 № 985-П "Об установлении приаэродромной территории аэродрома Санкт-Петербург (Пулково)"
- охранный зона канализационных сетей*

Схема расположения земельного участка в окружении смежно расположенных земельных участков (ситуационный план), М1:9000



- смежные земельные участки, прошедшие государственный кадастровый учет

78:40:0008501:10821 - кадастровый номер смежного земельного участка

Чертеж градостроительного плана земельного участка разработан на топографической основе, выполненной "Трест ГРИИ" в 2008г. и 2013г, М1:2000.

В границах земельного участка могут находиться зарегистрированные в государственном кадастре недвижимости объекты капитального строительства без описания границ и объекты капитального строительства, не учтенные (или сведения о которых не получены в установленный срок) в государственном кадастре недвижимости на дату подготовки градостроительного плана земельного участка.

В границах земельного участка могут находиться зоны с особыми условиями использования, не учтенные в государственном кадастре недвижимости на дату подготовки градостроительного плана земельного участка.

РФ-78-1-05-000-2023-1021-0					
Санкт-Петербург					
Изм.	Кол.уч.	Лист	№ док.	Подпись	Дата
		Спец.ОГП	Пирогова А.М.		04.05.2023
Градостроительный план земельного участка				Стадия	Лист
Чертеж градостроительного плана М1:1000					1
Комитет по градостроительству и архитектуре				Листов	1

2. Информация о градостроительном регламенте либо требованиях к назначению, параметрам и размещению объекта капитального строительства на земельном участке, на который действие градостроительного регламента не распространяется или для которого градостроительный регламент не устанавливается

Земельный участок расположен в территориальной зоне Т2Ж1 - жилая зона малоэтажных многоквартирных жилых домов, расположенных вне территории исторической застройки пригородов, с включением объектов социально-культурного и коммунально-бытового назначения, связанных с проживанием граждан, а также объектов инженерной инфраструктуры.

Установлен градостроительный регламент (градостроительные регламенты применяются к правоотношениям, возникшим после вступления их в силу).

В границах одного земельного участка допускается с соблюдением градостроительных регламентов, строительных, экологических, санитарно-гигиенических, противопожарных и иных правил, нормативов размещение двух и более объектов капитального строительства с основными, условно разрешенными и вспомогательными видами использования.

В границах одного земельного участка, в составе одного объекта капитального строительства допускается с соблюдением градостроительных регламентов, строительных, экологических, санитарно-гигиенических, противопожарных и иных правил, нормативов размещение двух и более разрешенных видов использования (основных, условно разрешенных и вспомогательных).

Размещение объектов основных и условно разрешенных видов использования, в отношении которых устанавливаются санитарно-защитные зоны, допускается в соответствии с санитарно-эпидемиологическими правилами и нормативами.

Отнесение объектов, не перечисленных в классификаторе видов разрешенного использования земельных участков, утвержденном в соответствии с действующим законодательством, к объектам основных или условно разрешенных видов использования земельных участков, осуществляется Комиссией по землепользованию и застройке Санкт-Петербурга, созданной постановлением Правительства Санкт-Петербурга от 16.05.2006 №560 "О Комиссии по землепользованию и застройке Санкт-Петербурга".

Вестибюли метрополитена и киоски вентиляционных шахт метрополитена, а также диспетчерские (конечные) станции и отстойно-разворотные кольца пассажирского транспорта могут располагаться в любой территориальной зоне при условии соблюдения требований действующего законодательства к размещению таких объектов.

Использование видов разрешенного использования "железнодорожные пути" (код 7.1.1), "внеуличный транспорт" (код 7.6) и "улично-дорожная сеть" (код 12.0.1) допускается без отдельного указания в градостроительном регламенте соответствующей территориальной зоны, если иное не предусмотрено федеральным законодательством.

Строительство и реконструкция объектов капитального строительства в случаях, предусмотренных законодательством Российской Федерации о социальной защите инвалидов, без приспособления указанных объектов для беспрепятственного доступа к ним инвалидов и использования их инвалидами не допускаются, независимо от того, к какому виду разрешенного использования относятся такие объекты.

Жилые дома размещаются на земельных участках с видами разрешенного использования "малоэтажная многоквартирная жилая застройка" (код 2.1.1), "среднеэтажная жилая застройка" (код 2.5), "многоэтажная жилая застройка (высотная застройка)" (код 2.6) при возможности их обеспечения объектами обслуживания жилой застройки с кодами 3.4.1 (поликлиники) и 3.5.1 (детские сады, школы).

Размещение объектов обслуживания жилой застройки нежилого назначения во встроенных, пристроенных и встроенно-пристроенных помещениях многоквартирного дома допускается только в случае, если указанные объекты имеют обособленный вход для посетителей, подъезд и места для стоянки (размещения) индивидуального автотранспорта и при условии соблюдения строительных, экологических, санитарно-гигиенических, противопожарных и иных правил, нормативов.

Общая площадь встроенных, пристроенных и встроенно-пристроенных помещений многоквартирного дома, занимаемых объектами обслуживания жилой застройки нежилого назначения, за исключением площади машино-мест, не может превышать 15% от общей площади помещений соответствующих многоквартирных домов, относящихся к виду разрешенного использования "малоэтажная многоквартирная жилая застройка" (код 2.1.1).

Общая площадь встроенных, пристроенных и встроенно-пристроенных помещений многоквартирного дома, занимаемых объектами обслуживания жилой застройки нежилого назначения, за исключением площади машино-мест, не может превышать 20% от общей площади помещений соответствующих многоквартирных домов, относящихся к виду разрешенного использования "среднеэтажная жилая застройка" (код 2.5).

Общая площадь встроенных, пристроенных и встроенно-пристроенных помещений многоквартирного дома, занимаемых объектами обслуживания жилой застройки нежилого назначения, за исключением площади машино-мест, не может превышать 15% от общей площади помещений соответствующих многоквартирных домов, относящихся к виду разрешенного использования "многоэтажная жилая застройка (высотная застройка)" (код 2.6).

Помещения при квартирах или индивидуальных жилых домах, рассчитанные на индивидуальную трудовую деятельность, допускаются при соблюдении действующих нормативов.

Размещение во встроенных, пристроенных и встроенно-пристроенных помещениях многоквартирного дома объектов обслуживания жилой застройки с кодом 3.5.1 (детских садов) допускается только в случае, если указанные объекты обеспечены необходимой в соответствии с постановлением Правительства Санкт-Петербурга от 21.06.2016 №524 «О Правилах землепользования и застройки Санкт-Петербурга» (далее - Правила) долей озеленения, а также детскими (игровыми) и хозяйственной площадками, для которых могут быть образованы или использованы отдельные земельные участки в пределах квартала.

Площадь детских (игровых) и хозяйственной площадок для объектов обслуживания жилой застройки с кодом 3.5.1 (детских садов), размещаемых во встроенных, пристроенных и встроенно-пристроенных помещениях многоквартирного дома, определяется исходя из вместимости: не менее 24 кв. м на 1 место.

Детские (игровые) площадки допускается размещать за пределами земельного участка, на котором размещен многоквартирный дом со встроенными, пристроенными и встроенно-пристроенными помещениями объекта обслуживания жилой застройки с кодом 3.5.1 (детского сада) в границах квартала, но на расстоянии не более 300 м от указанного объекта обслуживания жилой застройки, если в соответствии с документацией по планировке территории в границах квартала предусмотрена организация детской (игровой) площадки в границах образуемого земельного участка для размещения зеленых насаждений в соответствии с пунктом 1.9.9 раздела 1 Приложения №7 к Правилам. При этом площадь детской (игровой) площадки не должна превышать 20% площади образуемого земельного участка для размещения зеленых насаждений.

Гостиницы, в которых более 10% номеров/апартаментов имеют зоны, предназначенные для приготовления пищи, соответствующие СП 54.13330.2016 "СНиП 31-01-2003 "Здания жилые многоквартирные", размещаются на земельных участках в границах соответствующих территориальных зон, градостроительными регламентами которых предусмотрен вид разрешенного использования "гостиничное обслуживание" (код 4.7), при возможности их обеспечения объектами обслуживания жилой застройки с кодами 3.4.1 (поликлиники) и 3.5.1 (детские сады, школы), в соответствии с требованиями, установленными Правилами к размещению объектов, относящихся соответственно к видам разрешенного использования "малоэтажная многоквартирная жилая застройка" (код 2.1.1), "среднеэтажная жилая застройка" (код 2.5), "многоэтажная жилая застройка (высотная застройка)" (код 2.6), а также иными требованиями к размещению объектов жилой застройки в соответствии с действующим законодательством.

Возможность обеспечения объектами обслуживания жилой застройки подтверждается наличием одного из следующих документов:

утвержденной документации по планировке территории, в составе которой предусмотрено

размещение объектов обслуживания жилой застройки с кодами 3.4.1 и 3.5.1 при условии, что данные объекты включены в Адресную инвестиционную программу либо создание указанных объектов подтверждается документом, из которого следуют обязательства физических или юридических лиц по созданию таких объектов;

утвержденной Адресной инвестиционной программы, предусматривающей размещение объектов обслуживания, жилой застройки с кодами 3.4.1 и 3.5.1.

Выдача разрешения на строительство объектов капитального строительства осуществляется при наличии решения о согласовании архитектурно-градостроительного облика объекта, предоставленного в порядке, установленном законодательством Санкт-Петербурга.

В случае если земельный участок и объект капитального строительства расположены в границах зон с особыми условиями использования территорий и иных зон, установленных в соответствии с законодательством Российской Федерации, правовой режим использования и застройки указанного земельного участка определяется градостроительными регламентами и совокупностью ограничений, установленных в соответствии с законодательством Российской Федерации.

Если установленные в порядке, предусмотренном действующим законодательством, ограничения относятся к одному и тому же параметру (требованию), применению подлежат более строгие ограничения.

Земельные участки или объекты капитального строительства, виды разрешенного использования, предельные (минимальные и (или) максимальные) размеры и предельные параметры которых не соответствуют градостроительному регламенту, могут использоваться без установления срока приведения их в соответствие с градостроительным регламентом, за исключением случаев, если использование таких земельных участков и объектов капитального строительства опасно для жизни или здоровья человека, для окружающей среды, объектов культурного наследия.

Реконструкция указанных в предыдущем абзаце объектов капитального строительства может осуществляться только путем приведения таких объектов в соответствие с градостроительным регламентом или путем уменьшения их несоответствия предельным параметрам разрешенного строительства, реконструкции. Изменение видов разрешенного использования указанных земельных участков и объектов капитального строительства может осуществляться путем приведения их в соответствие с видами разрешенного использования земельных участков и объектов капитального строительства, установленными градостроительным регламентом.

Проекты планировки территории, проекты планировки с проектами межевания территории, утвержденные до вступления в силу Правил (изменений в Правила) применяются без приведения в соответствие с Правилами (изменениями в Правила), если иное не установлено законом Санкт-Петербурга.

При противоречии с Правилами проектов планировки территории, проектов планировки с проектами межевания территории, утвержденных до вступления в силу Правил (изменений в Правила) применительно к территориям, в отношении которых до 01.03.2015 заключен договор аренды для комплексного освоения территории в целях жилищного строительства, в течение срока действия указанного договора применяются проекты планировки территории, проекты планировки с проектами межевания территории без приведения в соответствие с Правилами (изменениями в Правила), если иное не установлено законом Санкт-Петербурга.

При противоречии с Правилами проектов планировки территории, проектов планировки с проектами межевания территории, утвержденных до вступления в силу Правил (изменений в Правила) применительно к территориям, в отношении которых заключены договоры о развитии застроенных территорий в течение срока действия указанных договоров применяются проекты планировки территории, проекты планировки с проектами межевания территории без приведения в соответствие с Правилами (изменениями в Правила), если иное не установлено законом Санкт-Петербурга.

Утвержденные до вступления в силу Правил (изменений в Правила) проекты планировки территории, а равно проекты планировки с проектами межевания территории в границах территорий, в которых предусматривается осуществление комплексного развития территории в

соответствии с приложением №6 к Правилам¹⁰⁵, признаются недействующими, за исключением случаев, предусмотренных в следующем абзаце, и не учитываются при подготовке документации по планировке территории в целях комплексного развития территории, осуществляемого в соответствии с Градостроительным кодексом Российской Федерации.

Разрешения на строительство, выданные до вступления в силу Правил (изменений в Правилах), действуют в период срока, указанного в разрешениях на строительство, а также в случае продления сроков их действия или переоформления переуступки прав на строительство иным лицам в соответствии с действующим законодательством вплоть до их изменения, истечения сроков их действия или наступления иных обстоятельств, прекращающих их действие.

Со дня утверждения документации по планировке территории в целях комплексного развития территории ранее утвержденная документация по планировке территории признается утратившей силу.

Разрешения на условно разрешенный вид использования и разрешения на отклонение от предельных параметров, выданные до вступления в силу Правил (изменений в Правилах), действуют пять лет и не подлежат продлению за исключением случаев, когда разрешения на условно разрешенный вид использования, разрешения на отклонение от предельных параметров учтены в параметрах застройки территории в составе утвержденных и действующих проектов планировки территории, а равно проектов планировки с проектами межевания территории, если в соответствии с разрешением на условно разрешенный вид использования был утвержден акт о выборе земельного участка до 01.03.2015 в пределах срока его действия, а также случаев, когда указанные разрешения учтены в период срока их действия при выдаче разрешения на строительство. В случае если указанные разрешения учтены в период срока их действия при выдаче разрешения на строительство, такие разрешения действуют в пределах срока действия разрешения на строительство.

Соблюдение требований градостроительного регламента в части обеспечения жилых домов, размещаемых на земельных участках с видами разрешенного использования «малоэтажная многоквартирная жилая застройка» (код 2.1.1), «среднеэтажная жилая застройка» (код 2.5), «многоэтажная жилая застройка (высотная застройка)» (код 2.6), а также гостиниц, в которых более 10% номеров/апартаментов имеют зоны, предназначенные для приготовления пищи, соответствующие СП 54.13330.2016 «СНиП 31-01-2003 Здания жилые многоквартирные», объектами обслуживания жилой застройки с кодами 3.4.1 (поликлиники) и 3.5.1 (детские сады, школы), определяется Градостроительной комиссией Санкт-Петербурга в соответствии с постановлением Правительства Санкт-Петербурга от 24.05.2021 №314.

2.1. Реквизиты акта органа государственной власти субъекта Российской Федерации, органа местного самоуправления, содержащего градостроительный регламент либо реквизиты акта федерального органа государственной власти, органа государственной власти субъекта Российской Федерации, органа местного самоуправления, иной организации, определяющего в соответствии с федеральными законами порядок использования земельного участка, на который действие градостроительного регламента не распространяется или для которого градостроительный регламент не устанавливается

Постановление Правительства Санкт-Петербурга от 21.06.2016 № 524 «О Правилах землепользования и застройки Санкт-Петербурга».

2.2. Информация о видах разрешенного использования земельного участка

Код	Вид использования
ОСНОВНЫЕ ВИДЫ РАЗРЕШЕННОГО ИСПОЛЬЗОВАНИЯ ЗЕМЕЛЬНОГО УЧАСТКА	
4.4	Магазины<*>

В соответствии с постановлениями Правительства Санкт-Петербурга от 21.06.2018 № 512 "Об утверждении проекта планировки с проектом межевания территории,

ограниченной пр. Буденного, проектируемым¹⁰⁶ продолжением пр. Ветеранов, проектируемой магистралью, продолжением пр. Народного Ополчения, проектируемой улицей №4, границей базисного квартала" функциональное назначение объектов капитального строительства - объект капитального строительства, предназначенный для продажи товаров, торговая площадь которого составляет до 5000 кв. м.

<*> могут размещаться только на земельных участках, примыкающих к красным линиям и (или) улицам, дорогам, площадям, проездам, набережным, бульварам, за исключением внутриквартальных проездов, при отсутствии норм законодательства, запрещающих их размещение.

ВСПОМОГАТЕЛЬНЫЕ ВИДЫ РАЗРЕШЕННОГО ИСПОЛЬЗОВАНИЯ ЗЕМЕЛЬНОГО УЧАСТКА:

1. Дополнительно по отношению к основным видам разрешенного использования и условно разрешенным видам использования земельных участков и объектов капитального строительства и только совместно с ними могут применяться вспомогательные виды разрешенного использования, в случае, если объекты, относящиеся к вспомогательным видам разрешенного использования, связаны, в том числе технологически, с объектами, относящимися к основным и(или) условно разрешенным видам использования, и обеспечивают использование объектов, относящихся к основным и(или) условно разрешенным видам использования.

Вспомогательные виды разрешенного использования выбираются при соблюдении строительных, экологических, санитарно-гигиенических, противопожарных и иных правил, нормативов из числа:

основных видов разрешенного использования, установленных градостроительным регламентом соответствующей территориальной зоны, в случае, если площадь помещений зданий, строений и сооружений, занимаемых объектами вспомогательных видов разрешенного использования, не превышает 700 кв. м;

условно разрешенных видов использования, установленных градостроительным регламентом соответствующей территориальной зоны (за исключением видов разрешенного использования, предусмотренных кодами 2.1, 2.1.1, 2.2, 2.3, 2.5, 2.6), при соблюдении одного из следующих условий:

1.1. Суммарная доля площади помещений зданий, строений и сооружений, занимаемых объектами вспомогательных видов разрешенного использования, расположенных на одном земельном участке, не должна превышать 30% общей площади помещений зданий, строений и сооружений на данном земельном участке, включая подземную часть, за исключением случаев, предусмотренных в пункте 2 настоящего раздела.

1.2. Часть площади земельного участка, занимаемая отдельно стоящими объектами вспомогательных видов разрешенного использования, с относящимся к ним озеленением, местами для стоянки (размещения) индивидуального автотранспорта, иными параметрами разрешенного строительства, необходимыми в соответствии с действующим законодательством элементами инженерного обеспечения и благоустройства, не должна превышать 15% общей площади соответствующего земельного участка, за исключением случаев, предусмотренных в пункте 2 настоящего раздела.

Для видов объектов, относящихся к видам разрешенного использования "обеспечение спортивно-зрелищных мероприятий" (код 5.1.1), "обеспечение занятий спортом в помещениях" (код 5.1.2), "площадки для занятий спортом" (код 5.1.3), "оборудованные площадки для занятий спортом" (код 5.1.4), "водный спорт" (код 5.1.5), "авиационный спорт" (код 5.1.6), "спортивные базы" (код 5.1.7), указанный показатель не должен превышать 10% от общей площади земельного участка.

2. В границах территориальных зон Т1Ж1, Т1Ж2-1, Т1Ж2-2 для видов разрешенного использования "для индивидуального жилищного строительства" (код 2.1) и "ведение садоводства" (код 13.2) вспомогательные виды разрешенного использования из числа условно разрешенных видов использования, установленных градостроительными регламентами

указанных территориальных зон, могут применяться при соблюдении следующих условий:

2.1. Суммарная доля площади помещений зданий, строений и сооружений, занимаемых объектами вспомогательных видов разрешенного использования, расположенных на одном земельном участке, не должна превышать 40% общей площади помещений зданий, строений и сооружений на данном земельном участке, включая подземную часть.

2.2. Часть площади земельного участка, занимаемая объектами вспомогательных видов разрешенного использования, не должна превышать 35% общей площади соответствующего земельного участка, а также относящимся к ним озеленением, местами для стоянки (размещения) индивидуального автотранспорта, иными необходимыми в соответствии с действующим законодательством элементами инженерно-технического обеспечения и благоустройства.

3. Соблюдение условий, предусмотренных в пунктах 1 и 2 настоящего раздела, в случае размещения объектов основных и(или) условно разрешенных видов использования одновременно с вспомогательными видами разрешенного использования должно быть подтверждено в составе проектной документации.

Соблюдение условий, предусмотренных в пунктах 1 и 2 настоящего раздела, в иных случаях обеспечивается лицом, осуществляющим строительство.

4. Расчет озеленения земельного участка в целях размещения объектов вспомогательных видов разрешенного использования осуществляется в соответствии с пунктом 1.9.7 раздела 1 Приложения №7 к Правилам.

2.3. Предельные (минимальные и (или) максимальные) размеры земельного участка и предельные параметры разрешенного строительства, реконструкции объекта капитального строительства, установленные градостроительным регламентом для территориальной зоны, в которой расположен земельный участок:

Предельные (минимальные и (или) максимальные) размеры земельных участков, в том числе их площадь			Минимальные отступы от границ земельного участка в целях определения мест допустимого размещения зданий, строений, сооружений, за пределами которых запрещено строительство зданий, строений, сооружений	Предельное количество этажей и (или) предельная высота зданий, строений, сооружений	Максимальный процент застройки в границах земельного участка, определяемый как отношение суммарной площади земельного участка, которая может быть застроена, ко всей площади земельного участка	Требования к архитектурным решениям объектов капитального строительства, расположенным в границах территории исторического поселения федерального или регионального значения	Иные показатели
1	2	3	4	5	6	7	8
Длина, м	Ширина, м	Площадь, м ² или га					
Без ограничений, см. п.13 настоящего подраздела	Без ограничений, см. п.13 настоящего подраздела	См. п.1, п.13 настоящего подраздела	См. п.3 настоящего подраздела	См.п.5, п.6 настоящего подраздела	Без ограничений, см. п.13 настоящего подраздела	-	См. п.4 настоящего подраздела

1. Минимальная площадь земельных участков:

ведение садоводства - 600 кв. м;

для индивидуального жилищного строительства - 600 кв. м;

для размещения объектов иных видов использования предельный размер земельного участка не может быть менее площади, занимаемой существующим или размещаемым в его границах объектом капитального строительства и обеспечивающей соблюдение установленных Правилами предельных параметров разрешенного строительства, реконструкции объектов капитального строительства, в том числе минимальной доли озеленения земельных участков, минимального количества мест для стоянки (размещения) индивидуального автотранспорта в границах земельного участка, а также соблюдение строительных, экологических, санитарно-гигиенических, противопожарных и иных правил, нормативов.

В соответствии с пунктом 2.3.2 Приложения №1 к Правилам требования к предельным размерам земельных участков, установленные в настоящем пункте, не распространяются на отношения, связанные с образованием земельных участков и возникновением права собственности на объекты недвижимости, возникшие до 30.06.2016.

2. Максимальное значение коэффициента использования территории устанавливается в соответствии с пунктами 1.5.1 - 1.5.7 раздела 1 Приложения №7 к Правилам.

3. Минимальные отступы зданий, строений, сооружений от границ земельных участков устанавливаются в соответствии с пунктами 1.6.1 - 1.6.6 раздела 1 Приложения №7 к Правилам, за исключением жилых домов, для которых минимальные отступы зданий, строений, сооружений от границ земельных участков устанавливаются в размере 3 м.

Минимальные отступы зданий, строений, сооружений от границ земельного участка в

соответствии с пунктами 1.6.1 - 1.6.6 раздела 1¹⁰⁹ Приложения №7 к Правилам:

3.1. Минимальные отступы стен зданий, строений и сооружений без окон и иных светопрозрачных конструкций, обеспечивающих соблюдение санитарных требований, дверных и иных проемов от границ земельных участков - 0 м.

3.2. Минимальные отступы стен зданий, строений и сооружений с окнами, иными светопрозрачными конструкциями, обеспечивающими соблюдение санитарных требований, дверными и иными проемами от границ земельных участков определяются следующим образом:

по границам смежных земельных участков или по границам территорий, на которых земельные участки не образованы, не менее 10 м;

в случае если земельный участок является смежным с территориями (земельными участками), расположенными в границах территориальных зон, градостроительными регламентами которых не установлены виды разрешенного использования, предусматривающие размещение объектов капитального строительства, минимальный отступ от границ такого земельного участка не менее 3 м.

3.3. Минимальные отступы от границ земельных участков стен зданий, строений и сооружений по границам земельных участков, совпадающих с улицами и (или) красными линиями указанных улиц, устанавливаются:

для жилых домов с квартирами на первом этаже, выходящими на магистральные улицы, - 6 м.

для жилых домов с квартирами на первом этаже, выходящими на прочие улицы, - 3 м.

для прочих зданий - 0 м.

3.4. Минимальные отступы от границ земельных участков стен зданий, строений и сооружений, совпадающих с внутриквартальными проездами и (или) красными линиями указанных проездов, определяются по следующей формуле:

$L \text{ отступа} = 10 - L \text{ проезда} / 2,$

где:

L проезда - ширина проезда и (или) ширина проезда в красных линиях в метрах,

L отступа - величина отступа от внутриквартального проезда и (или) внутриквартального проезда в красных линиях в метрах.

В случае если в результате расчета величина отступа составляет 0 метров или имеет отрицательное значение, размещение зданий, строений, сооружений допускается с отступом от границ земельного участка - 0 м.

Для целей применения настоящего пункта ширина проезда определяется на основании топографической карты-схемы со сроком выполнения не позднее трех лет на дату расчета, содержащейся в проектной документации, либо на основании красных линий, утвержденных в установленном порядке.

Требования пунктов 3.1. - 3.4. настоящего раздела не применяются в случае реконструкции зданий, строений и сооружений без изменения местоположения объекта капитального строительства в границах земельного участка (в границах существующего фундамента) при условии соблюдения иных предельных параметров разрешенного строительства, реконструкции объектов капитального строительства, установленных Правилами.

4. Максимальные выступы за красную линию (за исключением красных линий внутриквартальных проездов) частей зданий, строений и сооружений допускаются в отношении балконов, эркеров, козырьков и выше 3,5 м от поверхности земли. При этом суммарная ширина всех эркеров в каждом этаже не должна превышать 30% ширины фасада здания, выходящего на красную линию, в этом этаже.

5. Максимальное количество этажей надземной части зданий, строений, сооружений на земельном участке - 4 этажа, включая мансардный.

6. Максимальная высота зданий, ¹¹⁰строений, сооружений на земельном участке устанавливается в соответствии с пунктами 1.8.1 - 1.8.7 раздела 1 Приложения №7 к Правилам.

При определении максимальной высоты зданий, строений и сооружений не учитываются антенны, молниеотводы и другие инженерные устройства, не оказывающие влияния на безопасность здания, строения, сооружения и не перечисленные во втором, четвертом и пятом абзацах пункта 1.8.6.1 раздела 1 Приложения №7 к Правилам, а также во втором, третьем и восьмом абзацах пункта 1.8.6.2 раздела 1 Приложения №7 к Правилам в составе инженерного оборудования.

Максимальная высота промышленных дымовых труб, дымовых труб котельных, за исключением инженерного оборудования, предусмотренного в пунктах 1.8.6.1 и 1.8.6.2 раздела 1 Приложения №7 к Правилам, вытяжных башен, градирен с несущими стволами из кирпича, железобетона, металла и композиционных материалов, обеспечивающих эффективное рассеивание дымовых газов различной температуры, влажности и агрессивности до допустимых действующими гигиеническими нормами пределов концентрации на уровне земли в соответствии с требованиями экологии, необходимым разряжением на уровне ввода газохода и (или) требованиями безопасности полетов воздушного транспорта, в градостроительных регламентах не устанавливается.

Для целей применения настоящего пункта под промышленными дымовыми трубами, вытяжными башнями, градирнями понимаются высотные сооружения промышленных предприятий, предусмотренные СП 43.13330.2012 «СНиП 2.09.03-85 «Сооружения промышленных предприятий».

Максимальная высота зданий, строений и сооружений - 18/21 м:*

18 - максимальная высота зданий, строений и сооружений, расположенных по фронту застройки и в глубине квартала, в метрах по вертикали относительно дневной поверхности земли до наивысшей отметки конструктивного элемента здания, строения, сооружения (парапета плоской кровли, карниза, конька или фронтона скатной крыши, купола, башни, шпиля), включая инженерное оборудование, выполненное в капитальных конструкциях (вентиляционные шахты (камеры), дымовые трубы, машинные помещения лифтов, крышные котельные), а также выходы на кровлю;

21 - максимальная высота зданий, строений и сооружений, расположенных по фронту застройки и в глубине квартала, в метрах по вертикали относительно дневной поверхности земли до наивысшей отметки конструктивного элемента здания, строения, сооружения для размещения инженерного оборудования, выполненного в капитальных конструкциях (вентиляционные шахты (камеры), дымовые трубы, машинные помещения лифтов, крышные котельные), а также выходов на кровлю.

Применение высоты (21 м) допускается исключительно для размещения объектов, указанных в предыдущем абзаце при одновременном соблюдении следующих условий:

суммарная доля площади занимаемой объектами, указанными в абзаце третьем настоящего пункта, составляет не более 25% от площади кровли (крыши) здания, строения, сооружения;

высота указанных объектов определяется от высоты 18 м.

Отклонение от высоты 18/21 м не допускается.

(*) - в соответствии с постановлениями Правительства Санкт-Петербурга от 21.06.2018 № 512 максимальная высота объектов капитального строительства - 18 м.

7. Максимальная общая площадь объектов капитального строительства нежилого назначения на земельных участках не устанавливается. Общая площадь объектов капитального строительства нежилого назначения, относящихся к условно разрешенным видам использования, устанавливается в разрешении на условно разрешенный вид использования, выдаваемом в порядке, установленном действующим законодательством.

8. Максимальный класс опасности (в соответствии с санитарно-эпидемиологическими правилами) объектов капитального строительства, размещаемых на земельном участке, - V.

9. Минимальная площадь озеленения земельного участка устанавливается в соответствии с пунктами 1.9.1 - 1.9.10 раздела 1 Приложения №7 к Правилам.

10. Минимальное количество мест для стоянки (размещения) индивидуального автотранспорта в границах земельного участка устанавливается в соответствии с пунктами 1.10.1 - 1.10.9 раздела 1 Приложения №7 к Правилам.

11. Минимальное количество мест на погрузочно-разгрузочных площадках на земельном участке устанавливается в соответствии с пунктами 1.11.1 - 1.11.3 раздела 1 Приложения №7 к Правилам.

12. Минимальное количество мест для хранения велосипедного транспорта на земельном участке устанавливается в соответствии с пунктами 1.13.1 - 1.13.5 раздела 1 Приложения №7 к Правилам.

13. Максимальный размер земельных участков, в том числе их площадь, и максимальный процент застройки в границах земельного участка не подлежит установлению.

В соответствии с постановлениями Правительства Санкт-Петербурга от 21.06.2018 № 512 "Об утверждении проекта планировки с проектом межевания территории, ограниченной пр. Буденного, проектируемым продолжением пр. Ветеранов, проектируемой магистралью, продолжением пр. Народного Ополчения, проектируемой улицей №4, границей базисного квартала" определены следующие параметры застройки и характеристики планируемого развития территории:

- величина отступа от красных линий (для квартала 3) – 0, 3, 6 м.

- номер зоны планируемого размещения объектов капитального строительства - 20;

- условный номер образуемого земельного участка - 20;

функциональное назначение объекта капитального строительства - объект капитального строительства, предназначенный для продажи товаров, торговая площадь которого составляет до 5000 кв. м;

- максимальная высота объектов капитального строительства - 18 м.;

- максимальная общая площадь объектов капитального строительства - 4200 кв. м.

- площадь образуемого земельного участка - 0,77 га

- вид разрешенного использования образуемого земельного участка - магазин.

На территории предусматривается размещение открытых автостоянок не менее чем на 140 парковочных мест.

2.4. Требования к назначению, параметрам и размещению объекта капитального строительства на земельном участке, на который действие градостроительного регламента не распространяется или для которого градостроительный регламент не устанавливается (за исключением случая, предусмотренного пунктом 7.1 части 3 статьи 57.3 Градостроительного кодекса Российской Федерации):

Причины отнесения земельного участка к виду земельного участка, на который действие градостроительного регламента не распространяется или для которого градостроительный регламент не устанавливается	Реквизиты акта, регулирующего использование земельного участка	Требования к использованию земельного участка	Требования к параметрам объекта капитального строительства			Требования к размещению объектов капитального строительства	
			Предельное количество этажей и (или) предельная высота зданий, строений, сооружений	Максимальный процент застройки в границах земельного участка, определяемый как отношение суммарной площади земельного участка, которая может быть застроена, ко всей площади земельного участка	Иные требования к параметрам объекта капитального строительства	Минимальные отступы от границ земельного участка в целях определения мест допустимого размещения зданий, строений, сооружений, за пределами которых запрещено строительство зданий, строений, сооружений	Иные требования к размещению объектов капитального строительства
1	2	3	4	5	6	7	8
-	-	-	-	-	-	-	-

2.5. Предельные параметры разрешенного строительства, реконструкции объекта капитального строительства, установленные положением об особо охраняемых природных территориях, в случае выдачи градостроительного плана земельного участка в отношении земельного участка, расположенного в границах особо охраняемой природной территории:

Причины отнесения земельного участка к виду земельного участка для которого градостроительный регламент не устанавливается	Реквизиты Положения об особо охраняемой природной территории	Реквизиты утвержденной документации по планировке территории	Зонирование особо охраняемой природной территории (да/нет)								
			Функциональная зона	Виды разрешенного использования земельного участка		Требования к параметрам объекта капитального строительства			Требования к размещению объектов капитального строительства		
				Основные виды разрешенного использования	Вспомогательные виды разрешенного использования	Предельное количество этажей и (или) предельная высота зданий, строений, сооружений	Максимальный процент застройки в границах земельного участка, определяемый как отношение суммарной площади земельного участка, которая может быть застроена, ко всей площади земельного участка	Иные требования к параметрам объекта капитального строительства	Минимальные отступы от границ земельного участка в целях определения мест допустимого размещения зданий, строений, сооружений, за пределами которых запрещено строительство зданий, строений, сооружений	Иные требования к размещению объектов капитального строительства	
1	2	3	4	5	6	7	8	9	10	11	
-	-	-	-	-	-	-	-	-	-	-	-

3. Информация о расположенных в границах земельного участка объектах капитального строительства и объектах культурного наследия

3.1. Объекты капитального строительства

Не имеется

3.2. Объекты, включенные в единый государственный реестр объектов культурного наследия (памятников истории и культуры) народов Российской Федерации

Не имеется

4. Информация о расчетных показателях минимально допустимого уровня обеспеченности территории объектами коммунальной, транспортной, социальной инфраструктур и расчетных показателях максимально допустимого уровня территориальной доступности указанных объектов для населения в случае, если земельный участок расположен в границах территории, в отношении которой предусматривается осуществление деятельности по комплексному развитию территории:

Не заполняется

5. Информация об ограничениях использования земельного участка, в том числе если земельный участок полностью или частично расположен в границах зон с особыми условиями использования территорий

1. Приаэродромная территория аэродрома Санкт-Петербург (Пулково) (подзона №3):

Земельный участок полностью расположен в границах зоны с особыми условиями использования территории.

Ограничения прав на земельный участок предусмотрены приказом Федерального агентства воздушного транспорта (РОСАВИАЦИЯ) Министерства транспорта Российской Федерации от 23.12.2021 №985-П "Об установлении приаэродромной территории аэродрома Санкт-Петербург (Пулково)".

Ограничения использования объектов недвижимости и осуществления деятельности: запрещается размещать объекты, высота которых превышает ограничения, установленные уполномоченным Правительством РФ федеральным органом исполнительной власти при установлении соответствующей приаэродромной территории.

2. Приаэродромная территория аэродрома Санкт-Петербург (Пулково) (подзона №4):

Земельный участок полностью расположен в границах зоны с особыми условиями использования территории.

Ограничения прав на земельный участок предусмотрены приказом Федерального агентства воздушного транспорта (РОСАВИАЦИЯ) Министерства транспорта Российской Федерации от 23.12.2021 №985-П "Об установлении приаэродромной территории аэродрома Санкт-Петербург (Пулково)".

Ограничения использования объектов недвижимости и осуществления деятельности: запрещается размещать объекты, создающие помехи в работе наземных объектов средств и систем обслуживания воздушного движения, навигации, посадки и связи, предназначенных для организации воздушного движения и расположенных вне первой подзоны.

3. Приаэродромная территория аэродрома Санкт-Петербург (Пулково) (подзона №5):

Земельный участок полностью расположен в границах зоны с особыми условиями использования территории.

Ограничения прав на земельный участок предусмотрены приказом Федерального агентства

воздушного транспорта (РОСАВИАЦИЯ) ¹¹⁵ Министерства транспорта Российской Федерации от 23.12.2021 №985-П "Об установлении приаэродромной территории аэродрома Санкт-Петербург (Пулково)".

Ограничения использования объектов недвижимости и осуществления деятельности: запрещается размещать опасные производственные объекты, определенные Федеральным законом "О промышленной безопасности опасных производственных объектов", функционирование которых может повлиять на безопасность полетов воздушных судов.

4. Приаэродромная территория аэродрома Санкт-Петербург (Пулково) (подзона №6):

Земельный участок полностью расположен в границах зоны с особыми условиями использования территории.

Ограничения прав на земельный участок предусмотрены приказом Федерального агентства воздушного транспорта (РОСАВИАЦИЯ) Министерства транспорта Российской Федерации от 23.12.2021 №985-П "Об установлении приаэродромной территории аэродрома Санкт-Петербург (Пулково)".

Ограничения использования объектов недвижимости и осуществления деятельности: запрещается размещать объекты, способствующие привлечению и массовому скоплению птиц.

5. Охранная зона канализационных сетей:

Земельный участок частично расположен в границах зоны с особыми условиями использования территории.

Строительство в охранных зонах сетей инженерных коммуникаций (или вынос сетей) возможно по согласованию с владельцами этих сетей.

6. Информация о границах зон с особыми условиями использования территорий, если земельный участок полностью или частично расположен в границах таких зон:

Наименование зоны с особыми условиями использования территории с указанием объекта, в отношении которого установлена такая зона	Перечень координат характерных точек в системе координат, используемой для ведения Единого государственного реестра недвижимости		
	Обозначение (номер) характерной точки	X	Y
Приаэродромная территория аэродрома Санкт-Петербург (Пулково) (подзона №3)	-	-	-
Приаэродромная территория аэродрома Санкт-Петербург (Пулково) (подзона №4)	-	-	-
Приаэродромная территория аэродрома Санкт-Петербург (Пулково) (подзона №5)	-	-	-
Приаэродромная территория аэродрома Санкт-Петербург (Пулково) (подзона №6)	-	-	-
Охранная зона канализационных сетей	-	-	-

7. Информация о границах публичных сервитутов

Информация отсутствует

8. Номер и (или) наименование элемента планировочной структуры, в границах которого расположен земельный участок

В соответствии с постановлением Правительства Санкт-Петербурга от 21.06.2018 № 512

116
"Об утверждении проекта планировки с проектом межевания территории, ограниченной пр. Буденного, проектируемым продолжением пр. Ветеранов, проектируемой магистралью, продолжением пр. Народного Ополчения, проектируемой улицей N 4, границей базисного квартала 8501, проектируемой улицей N 1, в Красносельском районе" земельный участок расположен в квартале 3.

9. Информация о возможности подключения (технологического присоединения) объектов капитального строительства к сетям инженерно-технического обеспечения (за исключением сетей электроснабжения), определяемая с учетом программ комплексного развития систем коммунальной инфраструктуры поселения, муниципального округа, городского округа (при их наличии), в состав которой входят сведения о максимальной нагрузке в возможных точках подключения (технологического присоединения) к таким сетям, а также сведения об организации, представившей данную информацию

1. ООО "ПетербургГаз", информация о возможности от 27.04.2023 № 03-04/10-3377:

Подключение объектов капитального строительства к газораспределительным сетям осуществляется в соответствии с Постановлением Правительства Российской Федерации от 13 сентября 2021г. № 1547 «Об утверждении Правил подключения (технологического присоединения) газоиспользующего оборудования и объектов капитального строительства к сетям газораспределения и о признании утратившими силу некоторых актов Правительства Российской Федерации» (далее – Правила) на основании Договора о подключении (технологическом присоединении) объектов капитального строительства к сети газораспределения (далее – Договор).

Точка подключения определяется на границе земельного участка заявителя (или садоводческого или огороднического некоммерческого товарищества, в случае, если объект капитального строительства расположен в границах территории такого товарищества), или на действующем газопроводе, в том случае, если действующий газопровод расположен в границах земельного участка заявителя.

Подключение (технологическое присоединение) к сетям газораспределения объекта капитального строительства, расположенного (проектируемого) по адресу: Санкт-Петербург, кадастровый номер 78:40:0008501:10820, принципиально возможно с максимальной нагрузкой (часовым расходом газа) 7,0 м³/ч (в соответствии с п. 17 Правил, окончательное значение максимальной нагрузки в точке подключения (технологического присоединения) определяется Договором).

Срок подключения (технологического присоединения) к газораспределительным сетям объекта капитального строительства составляет 730 дней с даты заключения Договора.

В целях заключения Договора правообладатель земельного участка вправе в течение трех месяцев обратиться с заявкой о его заключении.

Однако обращаем Ваше внимание на значительную удаленность данного объекта капитального строительства от существующих газораспределительных сетей (более 300 м), находящихся в арендованном комплексе ГРО «ПетербургГаз».

Кроме того сообщаем, что указанный земельный участок не имеет прямых выходов к городским проездам, в связи с чем трасса прокладки предполагаемого к строительству подводящего газопровода, в любых возможных вариантах, в силу существующей зоны застройки, будет проходить по территории смежных (соседних) земельных участков, принадлежащих третьим лицам. Иных вариантов прокладки трассы подводящего газопровода к Объекту, не имеется, поскольку указанный Объект расположен на территории земельного участка, проход и подъезд к которому осуществляется по территории участков, принадлежащих третьим лицам. В связи с этим, информируем Вас о том, что реализация подводящего газопровода к Объекту будет зависеть от действия/бездействия третьих лиц.

10. Реквизиты нормативных правовых актов субъекта Российской Федерации, муниципальных правовых актов, устанавливающих требования к благоустройству территории

11. Информация о красных линиях:

Обозначение (номер) характерной точки	Перечень координат характерных точек в системе координат, используемой для ведения Единого государственного реестра недвижимости	
	X	Y
1	83016.81	102728.94
2	83017.01	102637.57
3	83016.84	102562.56
4	82989.13	102559.56
5	82961.90	102553.59
6	82893.03	102534.51
7	82897.03	102520.06
8	82965.90	102539.13
9	82991.13	102544.69
10	83016.81	102547.53
11	82788.31	102598.08
12	82937.61	102639.42
13	82932.80	102656.78
14	82783.36	102615.39

Материалы и результаты инженерных изысканий на дату выдачи ГПЗУ отсутствуют (или содержат сведения, отнесенные федеральными законами к категории ограниченного доступа).

Сведения о характерных точках границы земельного участка.

Обозначение (номер) характерной точки	Перечень координат характерных точек в системе координат, используемой для ведения Единого государственного реестра недвижимости	
	X	Y
1	83016.8	102562.56
2	83016.8	102637.58
3	82937.76	102639.47
4	82913.3	102632.7
5	82937.35	102546.79
6	82961.9	102553.59
7	82969.6	102555.59
8	82977.37	102557.36
9	82985.18	102558.89
10	82993.04	102560.17
11	83000.94	102561.21
12	83008.86	102562.01
1	83016.8	102562.56

Приложение 6

**Копия Выписки из Единого государственного реестра
недвижимости об объекте недвижимости № КУВИ-001/2023-
183576834 от 11.08.2023**

120
Филиал публично-правовой компании "Роскадастр" по Санкт-Петербургу
полное наименование органа регистрации прав
 Выписка из Единого государственного реестра недвижимости об объекте недвижимости

Сведения о характеристиках объекта недвижимости

На основании запроса от 11.08.2023, поступившего на рассмотрение 11.08.2023, сообщаем, что согласно записям Единого государственного реестра недвижимости:

Раздел 1 Лист 1

Земельный участок			
вид объекта недвижимости			
Лист № 1 раздела 1	Всего листов раздела 1: 2	Всего разделов: 5	Всего листов выписки: 7
11.08.2023г. № КУВИ-001/2023-183576834			
Кадастровый номер:	78:40:0008501:10820		
Номер кадастрового квартала:	78:40:0008501		
Дата присвоения кадастрового номера:	21.01.2019		
Ранее присвоенный государственный учетный номер:	данные отсутствуют		
Местоположение:	Местоположение установлено относительно ориентира, расположенного в границах участка. Ориентир Российская Федерация, Санкт-Петербург. Почтовый адрес ориентира: Санкт-Петербург.		
Площадь:	7644 +/- 31		
Кадастровая стоимость, руб.:	34574595.51		
Кадастровые номера расположенных в пределах земельного участка объектов недвижимости:	данные отсутствуют		
Кадастровые номера объектов недвижимости, из которых образован объект недвижимости:	78:40:0008501:48		
Кадастровые номера образованных объектов недвижимости:	данные отсутствуют		
Категория земель:	Земли населенных пунктов		
Виды разрешенного использования:	магазины		
Сведения о кадастровом инженере:	данные отсутствуют		
Сведения о лесах, водных объектах и об иных природных объектах, расположенных в пределах земельного участка:	данные отсутствуют		
Сведения о том, что земельный участок полностью расположен в границах зоны с особыми условиями использования территории, территории объекта культурного наследия, публичного сервитута:	данные отсутствуют		
Сведения о том, что земельный участок расположен в границах особой экономической зоны, территории опережающего социально-экономического развития, зоны территориального развития в Российской Федерации, игровой зоны:	данные отсутствуют		

 ДОКУМЕНТ ПОДПИСАН ЭЛЕКТРОННОЙ ПОДПИСЬЮ Сертификат: 00ВВ056В7401СВ38D2В3576АСDС8425108 Владелец: ФЕДЕРАЛЬНАЯ СЛУЖБА ГОСУДАРСТВЕННОЙ РЕГИСТРАЦИИ, КАДАСТРА И КАРТОГРАФИИ Действителен: с 27.06.2023 по 19.09.2024	инициалы, фамилия
полное наименование должности	

Земельный участок			
вид объекта недвижимости			
Лист № 2 раздела 1	Всего листов раздела 1: 2	Всего разделов: 5	Всего листов выписки: 7
11.08.2023г. № КУВИ-001/2023-183576834			
Кадастровый номер:	78:40:0008501:10820		
Сведения о том, что земельный участок расположен в границах особо охраняемой природной территории, охотничьих угодий, лесничеств:	данные отсутствуют		
Сведения о результатах проведения государственного земельного надзора:	данные отсутствуют		
Сведения о расположении земельного участка в границах территории, в отношении которой утвержден проект межевания территории:	данные отсутствуют		
Условный номер земельного участка:	данные отсутствуют		
Сведения о принятии акта и (или) заключении договора, предусматривающих предоставление в соответствии с земельным законодательством исполнительным органом государственным органом власти или органом местного самоуправления, находящегося в государственной или муниципальной собственности земельного участка для строительства наемного дома социального использования или наемного дома коммерческого использования:	данные отсутствуют		
Сведения о том, что земельный участок или земельные участки образованы на основании решения об изъятии земельного участка и (или) расположенного на нем объекта недвижимости для государственных или муниципальных нужд:	данные отсутствуют		
Сведения о том, что земельный участок образован из земель или земельного участка, государственная собственность на которые не разграничена:	данные отсутствуют		
Сведения о наличии земельного спора о местоположении границ земельных участков:	данные отсутствуют		
Статус записи об объекте недвижимости:	Сведения об объекте недвижимости имеют статус "актуальные"		
Особые отметки:	Сведения, необходимые для заполнения раздела: 4 - Сведения о частях земельного участка, отсутствуют.		
Получатель выписки:	Анцупова Валерия Николаевна		



ДОКУМЕНТ ПОДПИСАН
ЭЛЕКТРОННОЙ ПОДПИСЬЮ

Сертификат: 00ВВ056В7401СВ38Д2В3576АСDC8425108

Владелец: ФЕДЕРАЛЬНАЯ СЛУЖБА ГОСУДАРСТВЕННОЙ

РЕГИСТРАЦИИ, КАДАСТРА И КАРТОГРАФИИ

Действителен: с 27.06.2023 по 19.09.2024

полное наименование должности

инициалы, фамилия

Выписка из Единого государственного реестра недвижимости об объекте недвижимости

Сведения о зарегистрированных правах

Земельный участок			
вид объекта недвижимости			
Лист № 1 раздела 2	Всего листов раздела 2: 2	Всего разделов: 5	Всего листов выписки: 7
11.08.2023г. № КУВИ-001/2023-183576834			
Кадастровый номер:		78:40:0008501:10820	
1	Правообладатель (правообладатели):	1.1	Общество с ограниченной ответственностью "Ритейл Парк", ИНН: 7840106894
	Сведения о возможности предоставления третьим лицам персональных данных физического лица:	1.1.1	данные отсутствуют
2	Вид, номер, дата и время государственной регистрации права:	2.1	Собственность 78:40:0008501:10820-78/011/2023-5 09.08.2023 12:29:54
3	Сведения об осуществлении государственной регистрации сделки, права без необходимого в силу закона согласия третьего лица, органа:	3.1	данные отсутствуют
4	Ограничение прав и обременение объекта недвижимости:		
4.1	вид:	Ипотека в силу закона	
	дата государственной регистрации:	09.08.2023 12:29:54	
	номер государственной регистрации:	78:40:0008501:10820-78/011/2023-6	
	срок, на который установлены ограничение прав и обременение объекта недвижимости:	Срок действия с 09.08.2023 по 30.06.2024	
	лицо, в пользу которого установлены ограничение прав и обременение объекта недвижимости:	Общество с ограниченной ответственностью "Сэтл Инвест", ИНН: 7810064510	
	сведения о возможности предоставления третьим лицам персональных данных физического лица	данные отсутствуют	
	основание государственной регистрации:	Договор купли-продажи земельного участка, № 10820/2023, выдан 27.07.2023	
	сведения об осуществлении государственной регистрации сделки, права, ограничения права без необходимого в силу закона согласия третьего лица, органа:	данные отсутствуют	
	сведения об управляющем залогом и о договоре управления залогом, если такой договор заключен для управления ипотекой:	данные отсутствуют	
	сведения о депозитарии, который осуществляет хранение обездвиженной документарной закладной или электронной закладной:		



ДОКУМЕНТ ПОДПИСАН
ЭЛЕКТРОННОЙ ПОДПИСЬЮ

Сертификат: 00ВВ056В7401СВ38D2В3576АСDC8425108

Владелец: ФЕДЕРАЛЬНАЯ СЛУЖБА ГОСУДАРСТВЕННОЙ

РЕГИСТРАЦИИ, КАДАСТРА И КАРТОГРАФИИ

Действителен: с 27.06.2023 по 19.09.2024

полное наименование должности

инициалы, фамилия

Земельный участок			
вид объекта недвижимости			
Лист № 2 раздела 2	Всего листов раздела 2: 2	Всего разделов: 5	Всего листов выписки: 7

11.08.2023г. № КУВИ-001/2023-183576834

Кадастровый номер: 78:40:0008501:10820

	ведения о внесении изменений или дополнений в регистрационную запись об ипотеке:	
5	Договоры участия в долевом строительстве:	не зарегистрировано
6	Заявленные в судебном порядке права требования:	данные отсутствуют
7	Сведения о возможности предоставления третьим лицам персональных данных физического лица	данные отсутствуют
8	Сведения о возражении в отношении зарегистрированного права:	данные отсутствуют
9	Сведения о наличии решения об изъятии объекта недвижимости для государственных и муниципальных нужд:	данные отсутствуют
10	Сведения о невозможности государственной регистрации без личного участия правообладателя или его законного представителя:	данные отсутствуют
11	Правопритязания и сведения о наличии поступивших, но не рассмотренных заявлений о проведении государственной регистрации права (перехода, прекращения права), ограничения права или обременения объекта недвижимости, сделки в отношении объекта недвижимости:	отсутствуют
11	Сведения о невозможности государственной регистрации перехода, прекращения, ограничения права на земельный участок из земель сельскохозяйственного назначения:	данные отсутствуют



ДОКУМЕНТ ПОДПИСАН
ЭЛЕКТРОННОЙ ПОДПИСЬЮ

Сертификат: 00ВВ056В7401СВ38D2В3576АСDС8425108

Владелец: ФЕДЕРАЛЬНАЯ СЛУЖБА ГОСУДАРСТВЕННОЙ

РЕГИСТРАЦИИ, КАДАСТРА И КАРТОГРАФИИ

Действителен: с 27.06.2023 по 19.09.2024

полное наименование должности

инициалы, фамилия

Выписка из Единого государственного реестра недвижимости об объекте недвижимости

Описание местоположения земельного участка

Земельный участок			
вид объекта недвижимости			
Лист № 1 раздела 3	Всего листов раздела 3: 1	Всего разделов: 5	Всего листов выписки: 7
11.08.2023г. № КУВИ-001/2023-183576834			
Кадастровый номер:		78:40:0008501:10820	

План (чертеж, схема) земельного участка



Масштаб 1:1000

Условные обозначения:



ДОКУМЕНТ ПОДПИСАН
ЭЛЕКТРОННОЙ ПОДПИСЬЮ

Сертификат: 00ВВ056В7401СВ38D2В3576АСDC8425108

Владелец: ФЕДЕРАЛЬНАЯ СЛУЖБА ГОСУДАРСТВЕННОЙ

РЕГИСТРАЦИИ, КАДАСТРА И КАРТОГРАФИИ

Действителен: с 27.06.2023 по 19.09.2024

полное наименование должности

инициалы, фамилия

Выписка из Единого государственного реестра недвижимости об объекте недвижимости

Описание местоположения земельного участка

Земельный участок			
вид объекта недвижимости			
Лист № 1 раздела 3.1	Всего листов раздела 3.1: 1	Всего разделов: 5	Всего листов выписки: 7
11.08.2023г. № КУВИ-001/2023-183576834			
Кадастровый номер:		78:40:0008501:10820	

Описание местоположения границ земельного участка							
№ п/п	Номер точки		Дирекционный угол	Горизонтальное проложение, м	Описание закрепления на местности	Кадастровые номера смежных участков	Сведения об адресах правообладателей смежных земельных участков
	начальная	конечная					
1	2	3	4	5	6	7	8
1	1.1.1	1.1.2	90°0.0'	75.02	данные отсутствуют	78:40:0008501:19793	данные отсутствуют
2	1.1.2	1.1.3	178°37.8'	79.06	данные отсутствуют	78:40:0008501:19787	адрес отсутствует
3	1.1.3	1.1.4	195°28.3'	25.38	данные отсутствуют	78:40:0008501:10823	адрес отсутствует
4	1.1.3	1.1.3			данные отсутствуют	78:40:0008501:19786	адрес отсутствует
5	1.1.4	1.1.5	285°38.3'	89.21	данные отсутствуют	78:40:0008501:10821	адрес отсутствует
6	1.1.5	1.1.6	15°28.9'	25.47	данные отсутствуют	78:40:0008501:10819	адрес отсутствует
7	1.1.6	1.1.7	14°33.6'	7.96	данные отсутствуют	78:40:0008501:10819	адрес отсутствует
8	1.1.7	1.1.8	12°50.0'	7.97	данные отсутствуют	78:40:0008501:10819	адрес отсутствует
9	1.1.8	1.1.9	11°5.0'	7.96	данные отсутствуют	78:40:0008501:10819	адрес отсутствует
10	1.1.9	1.1.10	9°14.9'	7.96	данные отсутствуют	78:40:0008501:10819	адрес отсутствует
11	1.1.10	1.1.11	7°30.0'	7.97	данные отсутствуют	78:40:0008501:10819	адрес отсутствует
12	1.1.11	1.1.12	5°46.1'	7.96	данные отсутствуют	78:40:0008501:10819	адрес отсутствует
13	1.1.12	1.1.1	3°57.8'	7.96	данные отсутствуют	78:40:0008501:10819	адрес отсутствует



ДОКУМЕНТ ПОДПИСАН
ЭЛЕКТРОННОЙ ПОДПИСЬЮ

Сертификат: 00BV056B7401CB38D2B3576ACDC8425108

Владелец: ФЕДЕРАЛЬНАЯ СЛУЖБА ГОСУДАРСТВЕННОЙ

РЕГИСТРАЦИИ, КАДАСТРА И КАРТОГРАФИИ

Действителен: с 27.06.2023 по 19.09.2024

полное наименование должности

инициалы, фамилия

Выписка из Единого государственного реестра недвижимости об объекте недвижимости

Описание местоположения земельного участка

Земельный участок			
вид объекта недвижимости			
Лист № 1 раздела 3.2	Всего листов раздела 3.2: 1	Всего разделов: 5	Всего листов выписки: 7
11.08.2023г. № КУВИ-001/2023-183576834			
Кадастровый номер:		78:40:0008501:10820	

Сведения о характерных точках границы земельного участка				
Система координат СК-1964				
Номер точки	Координаты, м		Описание закрепления на местности	Средняя квадратичная погрешность определения координат характерных точек границ земельного участка, м
	X	Y		
1	2	3	4	5
1	83016.8	102562.56	-	0.1
2	83016.8	102637.58	-	0.1
3	82937.76	102639.47	-	0.1
4	82913.3	102632.7	-	0.1
5	82937.35	102546.79	-	0.1
6	82961.9	102553.59	-	0.1
7	82969.6	102555.59	-	0.1
8	82977.37	102557.36	-	0.1
9	82985.18	102558.89	-	0.1
10	82993.04	102560.17	-	0.1
11	83000.94	102561.21	-	0.1
12	83008.86	102562.01	-	0.1
1	83016.8	102562.56	-	0.1



ДОКУМЕНТ ПОДПИСАН
ЭЛЕКТРОННОЙ ПОДПИСЬЮ

Сертификат: 00ВВ056В7401СВ38D2В3576АСDС8425108

Владелец: ФЕДЕРАЛЬНАЯ СЛУЖБА ГОСУДАРСТВЕННОЙ

РЕГИСТРАЦИИ, КАДАСТРА И КАРТОГРАФИИ

Действителен: с 27.06.2023 по 19.09.2024

полное наименование должности

инициалы, фамилия

Приложение 7

Копия справки № 14102/33 – 125.5-20 от 06.05.2024 г



ФЕДЕРАЛЬНОЕ ГОСУДАРСТВЕННОЕ БЮДЖЕТНОЕ УЧРЕЖДЕНИЕ НАУКИ
**ИНСТИТУТ ИСТОРИИ МАТЕРИАЛЬНОЙ КУЛЬТУРЫ
РОССИЙСКОЙ АКАДЕМИИ НАУК**

191186, Санкт-Петербург, Дворцовая наб., 18, литер А
тел. +7 (812) 5715092, факс +7 (812) 5716271, Эл. почта: admin@archo.ru

№ 14102/33 – 125.5-20 от 06.05.2024

**К Акту
Государственной
историко-культурной
экспертизы**

СПРАВКА

Дана в том, что следующие сотрудники Федерального государственного бюджетного учреждения науки Института истории материальной культуры Российской академии наук работают в ИИМК РАН

ФИО	стаж с
Лазаретов Игорь Павлович	17.01.1987
Поляков Андрей Владимирович	02.07.2001
Садыков Тимур Рашитович	11.08.2008
Соловьева Наталья Федоровна	24.02.1981
Соловьев Сергей Львович	15.01.2010
Субботин Андрей Викторович	09.12.1975
Тарасов Алексей Юрьевич	12.03.2021

по настоящее время.

Директор Центра спасательной
археологии ИИМК РАН

Н.Ф. Соловьева

Приложение 8

Копия доверенности № 14102/33-161.5-845 от 29.12.2023 г



ФЕДЕРАЛЬНОЕ ГОСУДАРСТВЕННОЕ БЮДЖЕТНОЕ УЧРЕЖДЕНИЕ НАУКИ
ИНСТИТУТ ИСТОРИИ МАТЕРИАЛЬНОЙ КУЛЬТУРЫ
РОССИЙСКОЙ АКАДЕМИИ НАУК

191186, Санкт-Петербург, Дворцовая наб., 18, лит. А.
 тел. +7 (812) 5715092 , факс +7 (812) 5716271, Эл. почта: admin@archeo.ru

Д О В Е Р Е Н Н О С Т ь № 14102/33-161.5-845

г. Санкт-Петербург

29 декабря 2023 года

Федеральное государственное бюджетное учреждение науки Институт истории материальной культуры Российской академии наук (далее – ИИМК РАН) в лице директора Полякова Андрея Владимировича, действующего на основании Устава, уполномочивает директора Центра спасательной археологии **Соловьеву Наталью Федоровну**

на совершение от имени и в интересах ИИМК РАН следующих юридически значимых действий:

- представительство во всех государственных и муниципальных органах, а также представительство в отношениях с юридическими лицами и физическими лицами по всем вопросам с правом подачи от имени ИИМК РАН заявлений, ходатайств и других документов, их подписание и получение, совершение других действий;

- участие в закупках в соответствии с Федеральным законом от 05 апреля 2013 года N 44 "О контрактной системе в сфере закупок товаров, работ, услуг для обеспечения государственных и муниципальных нужд" (ч. 1 ст. 24 «Способы определения поставщиков (подрядчиков, исполнителей) и закупках в соответствии с Федеральным законом от 18 июля 2011 года N 223 "О закупках товаров, работ, услуг отдельными видами юридических лиц", заключение государственных контрактов и подписание договоров, включая право на подписание заявок, договоров, государственных контрактов;

- заключение, изменение и расторжение гражданско-правовых сделок;

- подписание актов сдачи-приёмки выполненных работ и оказанных услуг, счетов и счетов-фактур на выполненные ИИМК РАН работы.

Доверенность действует с 01 февраля 2024 года по 31 декабря 2024 года без права передоверия указанных полномочий третьим лицам.

Подпись Соловьевой Н.Ф. _____ удостоверяется.

Директор ИИМК РАН д.и.н.



А.В.Поляков

Приложение 9

Сведения об экспертах

Сведения об экспертах:

Фамилия, имя, отчество	Лазаретов Игорь Павлович
Образование	высшее
Специальность	история
Ученая степень (звание)	кандидат исторических наук
Стаж работы	36 лет
Место работы и должность	ст.н.с. ИИМК РАН
Реквизиты аттестации	<p>Государственный эксперт по проведению историко-культурной экспертизы (приказ Министерства культуры Российской Федерации № 1537 от 17.09.2021 г. «Об утверждении статуса аттестованного эксперта по проведению государственной историко-культурной экспертизы» (п. 13))</p> <p>Объекты экспертизы:</p> <ul style="list-style-type: none"> - выявленные объекты культурного наследия в целях обоснования целесообразности включения данных объектов в реестр; - документы, обосновывающие включение объектов культурного наследия в реестр; - документы, обосновывающие исключение объектов культурного наследия из реестра; - земли, подлежащие воздействию земляных, строительных, мелиоративных, хозяйственных работ, предусмотренных статьей 25 Лесного кодекса Российской Федерации работ по использованию лесов (за исключением работ, указанных в пунктах 3, 4 и 7 части 1 статьи 25 Лесного кодекса Российской Федерации) и иных работ, в случае, если орган охраны объектов культурного наследия не имеет данных об отсутствии на указанных землях объектов культурного наследия, включенных в реестр, выявленных объектов культурного наследия либо объектов, обладающих признаками объекта культурного наследия; - документация, за исключением научных отчетов о выполненных археологических полевых работах, содержащая результаты исследований, в соответствии с которыми определяется наличие или отсутствие объектов, обладающих признаками объекта культурного наследия, на земельных участках, подлежащих воздействию земляных, строительных, мелиоративных, хозяйственных работ, работ по использованию лесов и иных работ;

	<ul style="list-style-type: none"> - документация или разделы документации, обосновывающие меры по обеспечению сохранности объекта культурного наследия, включенного в реестр, выявленного объекта культурного наследия либо объекта, обладающего признаками объекта культурного наследия, при проведении земляных, мелиоративных, хозяйственных работ, указанных в настоящей статье работ по использованию лесов и иных работ в границах территории объекта культурного наследия либо на земельном участке, непосредственно связанном с земельным участком в границах территории объекта культурного наследия
Фамилия, имя, отчество	Поляков Андрей Владимирович
Образование	высшее
Специальность	история
Ученая степень (звание)	доктор исторических наук
Стаж работы	22 год
Место работы и должность	ст.н.с. ИИМК РАН, и.о. директора ИИМК РАН
Реквизиты аттестации	<p>Государственный эксперт по проведению историко-культурной экспертизы (приказ Министерства культуры Российской Федерации № 1668 от 11.10.2021 г. «Об утверждении статуса аттестованного эксперта по проведению государственной историко-культурной экспертизы» (п. 23))</p> <p>Объекты экспертизы:</p> <ul style="list-style-type: none"> - выявленные объекты культурного наследия в целях обоснования целесообразности включения данных объектов в реестр; - документы, обосновывающие включение объектов культурного наследия в реестр; - документы, обосновывающие исключение объектов культурного наследия из реестра; - земли, подлежащие воздействию земляных, строительных, мелиоративных, хозяйственных работ, предусмотренных статьей 25 Лесного кодекса Российской Федерации работ по использованию лесов (за исключением работ, указанных в пунктах 3, 4 и 7 части 1 статьи 25 Лесного кодекса Российской Федерации) и иных работ, в случае, если указанные земли расположены в границах территорий, утвержденных в

	<p>соответствии с пунктом 34.2 пункта 1 статьи 9 Федерального закона;</p> <ul style="list-style-type: none"> - документация или разделы документации, обосновывающие меры по обеспечению сохранности объекта культурного наследия, включенного в реестр, выявленного объекта культурного наследия либо объекта, обладающего признаками объекта культурного наследия, при проведении земляных, мелиоративных, хозяйственных работ, указанных в настоящей статье работ, указанных в статье 30 Федерального закона работ по использованию лесов и иных работ в границах территории объекта культурного наследия либо на земельном участке, непосредственно связанном с земельным участком в границах территории объекта культурного наследия; - документация, за исключением научных отчетов о выполненных археологических полевых работах, содержащая результаты исследований, в соответствии с которыми определяется наличие или отсутствие объектов, обладающих признаками объекта культурного наследия, на земельных участках, подлежащих воздействию земляных, строительных, мелиоративных, хозяйственных работ, указанных в статье 30 Федерального закона работ по использованию лесов и иных работ;
Фамилия, имя, отчество	Садыков Тимур Рашитович
Образование	высшее
Специальность	история
Ученая степень (звание)	-
Стаж работы	12 лет
Место работы и должность	и.о. м.н.с. ИИМК РАН
Реквизиты аттестации	<p>Государственный эксперт по проведению историко-культурной экспертизы (приказ Министерства культуры Российской Федерации № 235 от 01.03.2022 г. «Об утверждении статуса аттестованного эксперта по проведению государственной историко-культурной экспертизы» (п. 25))</p> <p>Объекты экспертизы:</p>

	<ul style="list-style-type: none"> - выявленные объекты культурного наследия в целях обоснования целесообразности включения данных объектов в реестр; - документы, обосновывающие включение объектов культурного наследия в реестр;
Фамилия, имя, отчество	Соловьев Сергей Львович
Образование	высшее
Специальность	история
Ученая степень (звание)	кандидат исторических наук
Стаж работы	45 года
Место работы и должность	и.о. ст.н.с. ИИМК РАН
Реквизиты аттестации	<p>Государственный эксперт по проведению историко-культурной экспертизы (приказ Министерства культуры Российской Федерации № 235 от 01.03.2022 г. «Об утверждении статуса аттестованного эксперта по проведению государственной историко-культурной экспертизы» (п. 2б))</p> <p>Объекты экспертизы:</p> <ul style="list-style-type: none"> - выявленные объекты культурного наследия в целях обоснования целесообразности включения данных объектов в реестр; - документы, обосновывающие включение объектов культурного наследия в реестр; - документы, обосновывающие исключение объектов культурного наследия из реестра; - земли, подлежащие воздействию земляных, строительных, мелиоративных, хозяйственных работ, предусмотренных статьей 25 Лесного кодекса Российской Федерации работ по использованию лесов (за исключением работ, указанных в пунктах 3, 4 и 7 части 1 статьи 25 Лесного кодекса Российской Федерации) и иных работ, в случае, если указанные земли расположены в границах территорий, утвержденных в соответствии с пунктом 34.2 пункта 1 статьи 9 Федерального закона; - документация или разделы документации, обосновывающие меры по обеспечению сохранности объекта культурного наследия, включенного в реестр, выявленного объекта культурного наследия либо объекта, обладающего

	<p>признаками объекта культурного наследия, при проведении земляных, мелиоративных, хозяйственных работ, указанных в настоящей статье работ, указанных в статье 30 Федерального закона работ по использованию лесов и иных работ в границах территории объекта культурного наследия либо на земельном участке, непосредственно связанном с земельным участком в границах территории объекта культурного наследия;</p> <ul style="list-style-type: none"> - документация, за исключением научных отчетов о выполненных археологических полевых работах, содержащая результаты исследований, в соответствии с которыми определяется наличие или отсутствие объектов, обладающих признаками объекта культурного наследия, на земельных участках, подлежащих воздействию земляных, строительных, мелиоративных, хозяйственных работ, указанных в статье 30 Федерального закона работ по использованию лесов и иных работ
Фамилия, имя, отчество	Субботин Андрей Викторович
Образование	высшее
Специальность	история
Ученая степень (звание)	кандидат исторических наук
Стаж работы	47 лет
Место работы и должность	ст.н.с. ИИМК РАН
Реквизиты аттестации	<p>Государственный эксперт по проведению историко-культурной экспертизы (приказ Министерства культуры Российской Федерации № 1668 от 11.10.2021 г. «Об утверждении статуса аттестованного эксперта по проведению государственной историко-культурной экспертизы» (п. 26))</p> <p>Объекты экспертизы:</p> <ul style="list-style-type: none"> - выявленные объекты культурного наследия в целях обоснования целесообразности включения данных объектов в реестр; - документы, обосновывающие включение объектов культурного наследия в реестр; - документы, обосновывающие исключение объектов культурного наследия из реестра; - земли, подлежащие воздействию земляных, строительных, мелиоративных, хозяйственных

	<p>работ, предусмотренных статьей 25 Лесного кодекса Российской Федерации работ по использованию лесов (за исключением работ, указанных в пунктах 3, 4 и 7 части 1 статьи 25 Лесного кодекса Российской Федерации) и иных работ, в случае, если указанные земли расположены в границах территорий, утвержденных в соответствии с пунктом 34.2 пункта 1 статьи 9 Федерального закона;</p> <ul style="list-style-type: none"> - документация или разделы документации, обосновывающие меры по обеспечению сохранности объекта культурного наследия, включенного в реестр, выявленного объекта культурного наследия либо объекта, обладающего признаками объекта культурного наследия, при проведении земляных, мелиоративных, хозяйственных работ, указанных в настоящей статье работ, указанных в статье 30 Федерального закона работ по использованию лесов и иных работ в границах территории объекта культурного наследия либо на земельном участке, непосредственно связанном с земельным участком в границах территории объекта культурного наследия; - документация, за исключением научных отчетов о выполненных археологических полевых работах, содержащая результаты исследований, в соответствии с которыми определяется наличие или отсутствие объектов, обладающих признаками объекта культурного наследия, на земельных участках, подлежащих воздействию земляных, строительных, мелиоративных, хозяйственных работ, указанных в статье 30 Федерального закона работ по использованию лесов и иных работ
Фамилия, имя, отчество	Тарасов Алексей Юрьевич
Образование	высшее
Специальность	история, археология
Ученая степень (звание)	кандидат исторических наук
Стаж работы	21 лет
Место работы и должность	н.с. ИИМК РАН
Реквизиты аттестации	Государственный эксперт по проведению историко-культурной экспертизы (приказ Министерства культуры Российской Федерации

№ 997 от 17.07.2019 г. «Об утверждении статуса аттестованного эксперта по проведению государственной историко-культурной экспертизы» (п. 29))

Объекты экспертизы:

- выявленные объекты культурного наследия в целях обоснования целесообразности включения данных объектов в реестр;
- земли, подлежащие воздействию земляных, строительных, мелиоративных, хозяйственных работ, предусмотренных статьей 25 Лесного кодекса Российской Федерации работ по использованию лесов (за исключением работ, указанных в пунктах 3, 4 и 7 части 1 статьи 25 Лесного кодекса Российской Федерации) и иных работ, в случае, если указанные земли расположены в границах территорий, утвержденных в соответствии с пунктом 34.2 статьи 9 Федерального закона № 73-ФЗ;
- документы, обосновывающие включение объектов культурного наследия в реестр;
- документы, обосновывающие исключение объектов культурного наследия из реестра;
- документация, за исключением научных отчетов о выполненных археологических полевых работах, содержащая результаты исследований, в соответствии с которыми определяется наличие или отсутствие объектов, обладающих признаками объекта культурного наследия, на земельных участках, подлежащих воздействию земляных, строительных, мелиоративных, хозяйственных работ, указанных в статье 30 Федерального закона № 73-ФЗ работ по использованию лесов и иных работ;
- документация или разделы документации, обосновывающие меры по обеспечению сохранности объекта культурного наследия, включенного в реестр, выявленного объекта культурного наследия либо объекта, обладающего признаками объекта культурного наследия, при проведении земляных, мелиоративных, хозяйственных работ, указанных в настоящей статье работ по использованию лесов и иных работ в границах территории объекта культурного наследия либо на земельном участке, непосредственно связанном с земельным участком в границах территории объекта культурного наследия.

Приложение 10

**Выдержки из приказа № 2252 от 27.07.2023 г.
«Об утверждении статуса аттестованного эксперта по
проведению государственной историко-культурной
экспертизы»**



**МИНИСТЕРСТВО КУЛЬТУРЫ
РОССИЙСКОЙ ФЕДЕРАЦИИ**

ПРИКАЗ

от 27 июля 2023.

Москва

№ 2252

**Об аттестации экспертов по проведению государственной
историко-культурной экспертизы**

В соответствии с Федеральным законом от 25 июня 2002 г. № 73-ФЗ «Об объектах культурного наследия (памятниках истории и культуры) народов Российской Федерации», пунктом 9 Положения о государственной историко-культурной экспертизе, утвержденного постановлением Правительства Российской Федерации от 15 июля 2009 г. № 569, Положением о порядке аттестации экспертов по проведению государственной историко-культурной экспертизы, утвержденным приказом Минкультуры России от 26 августа 2010 г. № 563 (в редакции приказа Минкультуры России от 30 декабря 2021 г. № 2317), руководствуясь Положением об аттестационной комиссии Минкультуры России, утвержденным приказом Минкультуры России от 29 декабря 2011 г. № 1276, протоколом заседания аттестационной комиссии Министерства культуры Российской Федерации по аттестации экспертов по проведению государственной историко-культурной экспертизы от 24 июля 2023 г., п р и к а з ы в а ю:

1. Аттестовать экспертов по проведению государственной историко-культурной экспертизы согласно приложению к настоящему приказу.

2. Департаменту государственной охраны культурного наследия (Р.А.Рыбало) обеспечить размещение информации об аттестованных экспертах на официальном сайте Минкультуры России в сети Интернет.

3. Контроль за исполнением настоящего приказа оставляю за собой.

Первый заместитель Министра



С.Г.Обрывалин

Приложение
к приказу Министерства культуры
Российской Федерации
от «27» июля 2023 г.
№ 2252

Аттестованные эксперты по проведению
государственной историко-культурной экспертизы

№ п/п	Фамилия, имя, отчество соискателя	Решение о присвоении статуса аттестованного эксперта:
1.	Тарасов Алексей Юрьевич	<ul style="list-style-type: none"> - выявленные объекты культурного наследия в целях обоснования целесообразности включения данных объектов в реестр; - документы, обосновывающие включение объектов культурного наследия в реестр; - документы, обосновывающие исключение объектов культурного наследия из реестра; - документация или разделы документации, обосновывающие меры по обеспечению сохранности объекта культурного наследия, включенного в реестр, выявленного объекта культурного наследия либо объекта, обладающего признаками объекта культурного наследия, при проведении земляных, мелиоративных, хозяйственных работ, указанных в статье 30 Федерального закона от 25.06.2002 № 73-ФЗ «Об объектах культурного наследия (памятниках истории и культуры) народов Российской Федерации» (далее – Федеральный закон № 73-ФЗ) работ по использованию лесов и иных работ в границах территории объекта культурного наследия либо на земельном участке, непосредственно связанном с земельным участком в границах территории объекта культурного наследия; - земли, подлежащие воздействию земляных, строительных, мелиоративных, хозяйственных работ, предусмотренных статьей 25 Лесного кодекса Российской Федерации работ по использованию лесов (за исключением работ, указанных в пунктах 3, 4 и 7 части 1 статьи 25 Лесного кодекса Российской Федерации)

		<p>Федерации) и иных работ, в случае, если указанные земли расположены в границах территорий, утвержденных в соответствии с пунктом 34.2 пункта 1 статьи 9 Федерального закона № 73-ФЗ;</p> <p>- документация, за исключением научных отчетов о выполненных археологических полевых работах, содержащая результаты исследований, в соответствии с которыми определяется наличие или отсутствие объектов, обладающих признаками объекта культурного наследия, на земельных участках, подлежащих воздействию земляных, строительных, мелиоративных, хозяйственных работ, указанных в статье 30 Федерального закона № 73-ФЗ.</p>
--	--	---

Приложение 11

**Выдержки из приказа № 1537 от 17.09.2021 г г.
«Об утверждении статуса аттестованного эксперта по
проведению государственной историко-культурной
экспертизы»**



**МИНИСТЕРСТВО КУЛЬТУРЫ
РОССИЙСКОЙ ФЕДЕРАЦИИ**

ПРИКАЗ

от 17 сентября 2021 г.

Москва

№ 1537

**Об аттестации экспертов по проведению государственной
историко-культурной экспертизы**

В соответствии с Федеральным законом от 25 июня 2002 г. № 73-ФЗ «Об объектах культурного наследия (памятниках истории и культуры) народов Российской Федерации», пунктом 9 Положения о государственной историко-культурной экспертизе, утвержденного постановлением Правительства Российской Федерации от 15 июля 2009 г. № 569, Положением о порядке аттестации экспертов по проведению государственной историко-культурной экспертизы, утвержденным приказом Минкультуры России от 26 августа 2010 г. № 563 (в редакции приказа Минкультуры России от 17 октября 2011 г. № 1003), руководствуясь Положением об аттестационной комиссии Минкультуры России, утвержденным приказом Минкультуры России от 29 декабря 2011 г. № 1276, протоколом заседания аттестационной комиссии Министерства культуры Российской Федерации по аттестации экспертов по проведению государственной историко-культурной экспертизы от 03 сентября 2021 г., п р и к а з ы в а ю:

1. Аттестовать экспертов по проведению государственной историко-культурной экспертизы согласно приложению к настоящему приказу.

2. Департаменту государственной охраны культурного наследия (Р.А.Рыбало) обеспечить размещение информации об аттестованных экспертах на официальном сайте Минкультуры России в сети Интернет.

3. Контроль за исполнением настоящего приказа оставляю за собой.

Первый заместитель Министра



С.Г.Обрывалин

Приложение
к приказу Министерства культуры
Российской Федерации
от «19» сентября 2021 г.
№ 1539

**Аттестованные эксперты по проведению
государственной историко-культурной экспертизы**

№ п/ п	Фамилия, имя, отчество соискателя	Решение о присвоении статуса аттестованного эксперта:
1.	Аврутов Юрий Иосифович	<ul style="list-style-type: none"> - выявленные объекты культурного наследия в целях обоснования целесообразности включения данных объектов в реестр; - документы, обосновывающие включение объектов культурного наследия в реестр; - документы, обосновывающие исключение объектов культурного наследия из реестра; - документы, обосновывающие изменение категории историко-культурного значения объекта культурного наследия; - документы, обосновывающие отнесение объекта культурного наследия к историко-культурным заповедникам, особо ценным объектам культурного наследия народов Российской Федерации либо объектам всемирного культурного и природного наследия; - проектная документация на проведение работ по сохранению объектов культурного наследия; - документация или разделы документации, обосновывающие меры по обеспечению сохранности объекта культурного наследия, включенного в реестр, выявленного объекта культурного наследия либо объекта, обладающего признаками объекта культурного наследия, при проведении земляных, мелиоративных, хозяйственных работ, указанных в статье 30 Федерального закона работ по использованию лесов и иных работ в границах территории объекта культурного наследия либо на земельном участке, непосредственно связанном с земельным участком в границах территории объекта культурного наследия;

		<ul style="list-style-type: none"> - проектная документация на проведение работ по сохранению объектов культурного наследия; - документация или разделы документации, обосновывающие меры по обеспечению сохранности объекта культурного наследия, включенного в реестр, выявленного объекта культурного наследия либо объекта, обладающего признаками объекта культурного наследия, при проведении земляных, мелиоративных, хозяйственных работ, указанных в статье 30 Федерального закона работ по использованию лесов и иных работ в границах территории объекта культурного наследия либо на земельном участке, непосредственно связанном с земельным участком в границах территории объекта культурного наследия.
13.	Лазаретов Игорь Павлович	<ul style="list-style-type: none"> - выявленные объекты культурного наследия в целях обоснования целесообразности включения данных объектов в реестр; - документы, обосновывающие включение объектов культурного наследия в реестр; - документы, обосновывающие исключение объектов культурного наследия из реестра; - земли, подлежащие воздействию земляных, строительных, мелиоративных, хозяйственных работ, предусмотренных статьей 25 Лесного кодекса Российской Федерации работ по использованию лесов (за исключением работ, указанных в пунктах 3, 4 и 7 части 1 статьи 25 Лесного кодекса Российской Федерации) и иных работ, в случае, если указанные земли расположены в границах территорий, утвержденных в соответствии с пунктом 34.2 пункта 1 статьи 9 Федерального закона; - документация или разделы документации, обосновывающие меры по обеспечению сохранности объекта культурного наследия, включенного в реестр, выявленного объекта культурного наследия либо объекта, обладающего признаками объекта культурного наследия, при проведении земляных, мелиоративных, хозяйственных работ, указанных в статье 30 Федерального закона работ по использованию лесов и иных работ в границах территории объекта культурного наследия либо на земельном участке, непосредственно связанном с земельным участком в границах территории объекта культурного наследия;

		<ul style="list-style-type: none"> - документация, за исключением научных отчетов о выполненных археологических полевых работах, содержащая результаты исследований, в соответствии с которыми определяется наличие или отсутствие объектов, обладающих признаками объекта культурного наследия, на земельных участках, подлежащих воздействию земляных, строительных, мелиоративных, хозяйственных работ, указанных в статье 30 Федерального закона работ по использованию лесов и иных работ.
14.	Лапшин Андрей Сергеевич	<ul style="list-style-type: none"> - выявленные объекты культурного наследия в целях обоснования целесообразности включения данных объектов в реестр; - документы, обосновывающие включение объектов культурного наследия в реестр; - земли, подлежащие воздействию земляных, строительных, мелиоративных, хозяйственных работ, предусмотренных статьей 25 Лесного кодекса Российской Федерации работ по использованию лесов (за исключением работ, указанных в пунктах 3, 4 и 7 части 1 статьи 25 Лесного кодекса Российской Федерации) и иных работ, в случае, если указанные земли расположены в границах территорий, утвержденных в соответствии с пунктом 34.2 пункта 1 статьи 9 Федерального закона; - документация, за исключением научных отчетов о выполненных археологических полевых работах, содержащая результаты исследований, в соответствии с которыми определяется наличие или отсутствие объектов, обладающих признаками объекта культурного наследия, на земельных участках, подлежащих воздействию земляных, строительных, мелиоративных, хозяйственных работ, указанных в статье 30 Федерального закона работ по использованию лесов и иных работ.
15.	Малихова Наталья Геннадьевна	<ul style="list-style-type: none"> - проектная документация на проведение работ по сохранению объектов культурного наследия; - документация или разделы документации, обосновывающие меры по обеспечению сохранности объекта культурного наследия, включенного в реестр, выявленного объекта культурного наследия либо объекта, обладающего признаками объекта культурного наследия, при проведении земляных, мелиоративных, хозяйственных работ, указанных в статье 30 Федерального закона работ по

Приложение 12

**Выдержки из приказа № 1668 от 11.10.2021 г.
«Об утверждении статуса аттестованного эксперта по
проведению государственной историко-культурной
экспертизы»**



**МИНИСТЕРСТВО КУЛЬТУРЫ
РОССИЙСКОЙ ФЕДЕРАЦИИ**

ПРИКАЗ

от 11 октября 2021 г.

Москва

№ 1668

**Об аттестации экспертов по проведению государственной
историко-культурной экспертизы**

В соответствии с Федеральным законом от 25 июня 2002 г. № 73-ФЗ «Об объектах культурного наследия (памятниках истории и культуры) народов Российской Федерации», пунктом 9 Положения о государственной историко-культурной экспертизе, утвержденного постановлением Правительства Российской Федерации от 15 июля 2009 г. № 569, Положением о порядке аттестации экспертов по проведению государственной историко-культурной экспертизы, утвержденным приказом Минкультуры России от 26 августа 2010 г. № 563 (в редакции приказа Минкультуры России от 17 октября 2011 г. № 1003), руководствуясь Положением об аттестационной комиссии Минкультуры России, утвержденным приказом Минкультуры России от 29 декабря 2011 г. № 1276, протоколом заседания аттестационной комиссии Министерства культуры Российской Федерации по аттестации экспертов по проведению государственной историко-культурной экспертизы от 29 сентября 2021 г.,
п р и к а з ы в а ю:

1. Аттестовать экспертов по проведению государственной историко-культурной экспертизы согласно приложению к настоящему приказу.

2. Департаменту государственной охраны культурного наследия (Р.А.Рыбало) обеспечить размещение информации об аттестованных экспертах на официальном сайте Минкультуры России в сети Интернет.

3. Контроль за исполнением настоящего приказа оставляю за собой.

Первый заместитель Министра



С.Г.Обрывалин

Приложение
к приказу Министерства культуры
Российской Федерации
от « 11 » *сентября* 2021 г.
№ *1668*

Аттестованные эксперты по проведению
государственной историко-культурной экспертизы

№ п/ п	Фамилия, имя, отчество соискателя	Решение о присвоении статуса аттестованного эксперта:
1.	Абуханов Абдурахман Залимханович	<ul style="list-style-type: none"> - выявленные объекты культурного наследия в целях обоснования целесообразности включения данных объектов в реестр; - документы, обосновывающие включение объектов культурного наследия в реестр; - проектная документация на проведение работ по сохранению объектов культурного наследия; - документация или разделы документации, обосновывающие меры по обеспечению сохранности объекта культурного наследия, включенного в реестр, выявленного объекта культурного наследия либо объекта, обладающего признаками объекта культурного наследия, при проведении земляных, мелиоративных, хозяйственных работ, указанных в статье 30 Федерального закона от 25.06.2002 № 73-ФЗ «Об объектах культурного наследия (памятниках истории и культуры) народов Российской Федерации» (далее – Федеральный закон) работ по использованию лесов и иных работ в границах территории объекта культурного наследия либо на земельном участке, непосредственно связанном с земельным участком в границах территории объекта культурного наследия.
2.	Аксенов Виктор Викторович	<ul style="list-style-type: none"> - выявленные объекты культурного наследия в целях обоснования целесообразности включения данных объектов в реестр; - документы, обосновывающие включение объектов культурного наследия в реестр; - документы, обосновывающие изменение категории историко-культурного значения объекта культурного наследия; - проектная документация на проведение работ по сохранению объектов культурного наследия;

		<ul style="list-style-type: none"> - документы, обосновывающие включение объектов культурного наследия в реестр; - документы, обосновывающие изменение категории историко-культурного значения объекта культурного наследия; - документы, обосновывающие отнесение объекта культурного наследия к историко-культурным заповедникам, особо ценным объектам культурного наследия народов Российской Федерации либо объектам всемирного культурного и природного наследия; - проектная документация на проведение работ по сохранению объектов культурного наследия.
23.	Поляков Андрей Владимирович	<ul style="list-style-type: none"> - выявленные объекты культурного наследия в целях обоснования целесообразности включения данных объектов в реестр; - документы, обосновывающие включение объектов культурного наследия в реестр; - документы, обосновывающие исключение объектов культурного наследия из реестра; - земли, подлежащие воздействию земляных, строительных, мелиоративных, хозяйственных работ, предусмотренных статьей 25 Лесного кодекса Российской Федерации работ по использованию лесов (за исключением работ, указанных в пунктах 3, 4 и 7 части 1 статьи 25 Лесного кодекса Российской Федерации) и иных работ, в случае, если указанные земли расположены в границах территорий, утвержденных в соответствии с пунктом 34.2 пункта 1 статьи 9 Федерального закона; - документация или разделы документации, обосновывающие меры по обеспечению сохранности объекта культурного наследия, включенного в реестр, выявленного объекта культурного наследия либо объекта, обладающего признаками объекта культурного наследия, при проведении земляных, мелиоративных, хозяйственных работ, указанных в статье 30 Федерального закона работ по использованию лесов и иных работ в границах территории объекта культурного наследия либо на земельном участке, непосредственно связанном с земельным участком в границах территории объекта культурного наследия; - документация, за исключением научных отчетов о выполненных археологических полевых работах, содержащая результаты исследований, в соответствии с которыми определяется наличие или отсутствие

		<p>объектов, обладающих признаками объекта культурного наследия, на земельных участках, подлежащих воздействию земляных, строительных, мелиоративных, хозяйственных работ, указанных в статье 30 Федерального закона работ по использованию лесов и иных работ.</p>
24.	Прямухин Алексей Николаевич	<ul style="list-style-type: none"> - выявленные объекты культурного наследия в целях обоснования целесообразности включения данных объектов в реестр; - документы, обосновывающие включение объектов культурного наследия в реестр; - земли, подлежащие воздействию земляных, строительных, мелиоративных, хозяйственных работ, предусмотренных статьей 25 Лесного кодекса Российской Федерации работ по использованию лесов (за исключением работ, указанных в пунктах 3, 4 и 7 части 1 статьи 25 Лесного кодекса Российской Федерации) и иных работ, в случае, если указанные земли расположены в границах территорий, утвержденных в соответствии с пунктом 34.2 пункта 1 статьи 9 Федерального закона; - документация или разделы документации, обосновывающие меры по обеспечению сохранности объекта культурного наследия, включенного в реестр, выявленного объекта культурного наследия либо объекта, обладающего признаками объекта культурного наследия, при проведении земляных, мелиоративных, хозяйственных работ, указанных в статье 30 Федерального закона работ по использованию лесов и иных работ в границах территории объекта культурного наследия либо на земельном участке, непосредственно связанном с земельным участком в границах территории объекта культурного наследия; - документация, за исключением научных отчетов о выполненных археологических полевых работах, содержащая результаты исследований, в соответствии с которыми определяется наличие или отсутствие объектов, обладающих признаками объекта культурного наследия, на земельных участках, подлежащих воздействию земляных, строительных, мелиоративных, хозяйственных работ, указанных в статье 30 Федерального закона работ по использованию лесов и иных работ.

25.	Сахновский Виктор Александрович	<ul style="list-style-type: none">- выявленные объекты культурного наследия в целях обоснования целесообразности включения данных объектов в реестр;- документы, обосновывающие включение объектов культурного наследия в реестр;- проектная документация на проведение работ по сохранению объектов культурного наследия;- документация или разделы документации, обосновывающие меры по обеспечению сохранности объекта культурного наследия, включенного в реестр, выявленного объекта культурного наследия либо объекта, обладающего признаками объекта культурного наследия, при проведении земляных, мелиоративных, хозяйственных работ, указанных в статье 30 Федерального закона работ по использованию лесов и иных работ в границах территории объекта культурного наследия либо на земельном участке, непосредственно связанном с земельным участком в границах территории объекта культурного наследия.
26.	Субботин Андрей Викторович	<ul style="list-style-type: none">- выявленные объекты культурного наследия в целях обоснования целесообразности включения данных объектов в реестр;- документы, обосновывающие включение объектов культурного наследия в реестр;- документы, обосновывающие исключение объектов культурного наследия из реестра;- земли, подлежащие воздействию земляных, строительных, мелиоративных, хозяйственных работ, предусмотренных статьей 25 Лесного кодекса Российской Федерации работ по использованию лесов (за исключением работ, указанных в пунктах 3, 4 и 7 части 1 статьи 25 Лесного кодекса Российской Федерации) и иных работ, в случае, если указанные земли расположены в границах территорий, утвержденных в соответствии с пунктом 34.2 пункта 1 статьи 9 Федерального закона;- документация или разделы документации, обосновывающие меры по обеспечению сохранности объекта культурного наследия, включенного в реестр, выявленного объекта культурного наследия либо объекта, обладающего признаками объекта культурного наследия, при проведении земляных, мелиоративных, хозяйственных работ, указанных в статье 30 Федерального закона работ по использованию лесов и иных работ в границах территории объекта культурного

		<p>наследия либо на земельном участке, непосредственно связанном с земельным участком в границах территории объекта культурного наследия;</p> <ul style="list-style-type: none"> - документация, за исключением научных отчетов о выполненных археологических полевых работах, содержащая результаты исследований, в соответствии с которыми определяется наличие или отсутствие объектов, обладающих признаками объекта культурного наследия, на земельных участках, подлежащих воздействию земляных, строительных, мелиоративных, хозяйственных работ, указанных в статье 30 Федерального закона работ по использованию лесов и иных работ.
27.	Сурков Алексей Владимирович	<ul style="list-style-type: none"> - выявленные объекты культурного наследия в целях обоснования целесообразности включения данных объектов в реестр; - документы, обосновывающие включение объектов культурного наследия в реестр; - документация или разделы документации, обосновывающие меры по обеспечению сохранности объекта культурного наследия, включенного в реестр, выявленного объекта культурного наследия либо объекта, обладающего признаками объекта культурного наследия, при проведении земляных, мелиоративных, хозяйственных работ, указанных в статье 30 Федерального закона работ по использованию лесов и иных работ в границах территории объекта культурного наследия либо на земельном участке, непосредственно связанном с земельным участком в границах территории объекта культурного наследия; - документация, за исключением научных отчетов о выполненных археологических полевых работах, содержащая результаты исследований, в соответствии с которыми определяется наличие или отсутствие объектов, обладающих признаками объекта культурного наследия, на земельных участках, подлежащих воздействию земляных, строительных, мелиоративных, хозяйственных работ, указанных в статье 30 Федерального закона работ по использованию лесов и иных работ.
28.	Тарновский Владимир Викторович	<ul style="list-style-type: none"> - выявленные объекты культурного наследия в целях обоснования целесообразности включения данных объектов в реестр; - документы, обосновывающие включение объектов культурного наследия в реестр;

Приложение 13

**Выдержки из приказа № 235 от 01.03.2022 г.
«Об утверждении статуса аттестованного эксперта по
проведению государственной историко-культурной
экспертизы»**



**МИНИСТЕРСТВО КУЛЬТУРЫ
РОССИЙСКОЙ ФЕДЕРАЦИИ**

ПРИКАЗ

от 1 марта 2022

Москва

№ 235

**Об аттестации экспертов по проведению государственной
историко-культурной экспертизы**

В соответствии с Федеральным законом от 25 июня 2002 г. № 73-ФЗ «Об объектах культурного наследия (памятниках истории и культуры) народов Российской Федерации», пунктом 9 Положения о государственной историко-культурной экспертизе, утвержденного постановлением Правительства Российской Федерации от 15 июля 2009 г. № 569, Положением о порядке аттестации экспертов по проведению государственной историко-культурной экспертизы, утвержденным приказом Минкультуры России от 26 августа 2010 г. № 563 (в редакции приказа Минкультуры России от 17 октября 2011 г. № 1003), руководствуясь Положением об аттестационной комиссии Минкультуры России, утвержденным приказом Минкультуры России от 29 декабря 2011 г. № 1276, протоколом заседания аттестационной комиссии Министерства культуры Российской Федерации по аттестации экспертов по проведению государственной историко-культурной экспертизы от 17 февраля 2022 г.,
п р и к а з ы в а ю:

1. Аттестовать экспертов по проведению государственной историко-культурной экспертизы согласно приложению к настоящему приказу.

2. Департаменту государственной охраны культурного наследия (Р.А.Рыбало) обеспечить размещение информации об аттестованных экспертах на официальном сайте Минкультуры России в сети Интернет.

3. Контроль за исполнением настоящего приказа оставляю за собой.

Первый заместитель Министра



С.Г.Обрывалин

Приложение
к приказу Министерства культуры
Российской Федерации
от « 1 » сентября 2022 г.
№ 235

Аттестованные эксперты по проведению
государственной историко-культурной экспертизы

№ п/ п	Фамилия, имя, отчество соискателя	Решение о присвоении статуса аттестованного эксперта:
1.	Мялк Анна Вадимовна	<ul style="list-style-type: none"> - выявленные объекты культурного наследия в целях обоснования целесообразности включения данных объектов в реестр; - документы, обосновывающие включение объектов культурного наследия в реестр; - документы, обосновывающие исключение объектов культурного наследия из реестра; - документы, обосновывающие изменение категории историко-культурного значения объекта культурного наследия; - документы, обосновывающие отнесение объекта культурного наследия к историко-культурным заповедникам, особо ценным объектам культурного наследия народов Российской Федерации либо объектам всемирного культурного и природного наследия; - проектная документация на проведение работ по сохранению объектов культурного наследия; - документация или разделы документации, обосновывающие меры по обеспечению сохранности объекта культурного наследия, включенного в реестр, выявленного объекта культурного наследия либо объекта, обладающего признаками объекта культурного наследия, при проведении земляных, мелиоративных, хозяйственных работ, указанных в статье 30 Федерального закона от 25.06.2002 № 73-ФЗ «Об объектах культурного наследия (памятниках истории и культуры) народов Российской Федерации» (далее – Федеральный закон) работ по использованию лесов и иных работ в границах территории объекта культурного наследия либо на земельном участке, непосредственно

		<p>связанном с земельным участком в границах территории объекта культурного наследия;</p> <ul style="list-style-type: none"> - проекты зон охраны объекта культурного наследия; - документация, обосновывающая границы защитной зоны объекта культурного наследия.
24.	Рубель Александр Андреевич	<ul style="list-style-type: none"> - проекты зон охраны объекта культурного наследия.
25.	Садыков Тимур Рашитович	<ul style="list-style-type: none"> - выявленные объекты культурного наследия в целях обоснования целесообразности включения данных объектов в реестр; - документы, обосновывающие включение объектов культурного наследия в реестр.
26.	Соловьев Сергей Львович	<ul style="list-style-type: none"> - выявленные объекты культурного наследия в целях обоснования целесообразности включения данных объектов в реестр; - земли, подлежащие воздействию земляных, строительных, мелиоративных, хозяйственных работ, предусмотренных статьей 25 Лесного кодекса Российской Федерации работ по использованию лесов (за исключением работ, указанных в пунктах 3, 4 и 7 части 1 статьи 25 Лесного кодекса Российской Федерации) и иных работ, в случае, если указанные земли расположены в границах территорий, утвержденных в соответствии с пунктом 34.2 пункта 1 статьи 9 Федерального закона; - документы, обосновывающие включение объектов культурного наследия в реестр; - документы, обосновывающие исключение объектов культурного наследия из реестра; - документация, за исключением научных отчетов о выполненных археологических полевых работах, содержащая результаты исследований, в соответствии с которыми определяется наличие или отсутствие объектов, обладающих признаками объекта культурного наследия, на земельных участках, подлежащих воздействию земляных, строительных, мелиоративных, хозяйственных работ, указанных в статье 30 Федерального закона работ по использованию лесов и иных работ; - документация или разделы документации, обосновывающие меры по обеспечению сохранности объекта культурного наследия, включенного в реестр, выявленного объекта культурного наследия либо

		объекта, обладающего признаками объекта культурного наследия, при проведении земляных, мелиоративных, хозяйственных работ, указанных в статье 30 Федерального закона работ по использованию лесов и иных работ в границах территории объекта культурного наследия либо на земельном участке, непосредственно связанном с земельным участком в границах территории объекта культурного наследия.
27.	Шумилова Ольга Викторовна	- проектная документация на проведение работ по сохранению объектов культурного наследия.
28.	Юдин Александр Иванович	<ul style="list-style-type: none"> - выявленные объекты культурного наследия в целях обоснования целесообразности включения данных объектов в реестр; - земли, подлежащие воздействию земляных, строительных, мелиоративных, хозяйственных работ, предусмотренных статьей 25 Лесного кодекса Российской Федерации работ по использованию лесов (за исключением работ, указанных в пунктах 3, 4 и 7 части 1 статьи 25 Лесного кодекса Российской Федерации) и иных работ, в случае, если указанные земли расположены в границах территорий, утвержденных в соответствии с пунктом 34.2 пункта 1 статьи 9 Федерального закона; - документы, обосновывающие включение объектов культурного наследия в реестр; - документы, обосновывающие исключение объектов культурного наследия из реестра; - документация, за исключением научных отчетов о выполненных археологических полевых работах, содержащая результаты исследований, в соответствии с которыми определяется наличие или отсутствие объектов, обладающих признаками объекта культурного наследия, на земельных участках, подлежащих воздействию земляных, строительных, мелиоративных, хозяйственных работ, указанных в статье 30 Федерального закона работ по использованию лесов и иных работ; - документация или разделы документации, обосновывающие меры по обеспечению сохранности объекта культурного наследия, включенного в реестр, выявленного объекта культурного наследия либо объекта, обладающего признаками объекта культурного наследия, при проведении земляных, мелиоративных, хозяйственных работ, указанных в статье 30

		Федерального закона работ по использованию лесов и иных работ в границах территории объекта культурного наследия либо на земельном участке, непосредственно связанном с земельным участком в границах территории объекта культурного наследия.
--	--	--
